

12°

censimento generale
della popolazione

25 ottobre 1981

Volume III

**popolazione delle frazioni geografiche
e delle località abitate dei comuni**

Fascicoli regionali

20 - SARDEGNA

| | |
|---------------------------------|----------|
| ISTITUTO CENTRALE DI STATISTICA | |
| UFF. REGIONALE per la CAMPANIA | |
| BIBLIOTECA | |
| Prot. | os. |
| Napoli | 19 |



istat

Istituto Centrale di Statistica

roma 1985

Al fine di favorire la diffusione e l'utilizzazione dei dati e delle informazioni, l'ISTAT autorizza la riproduzione parziale o totale del contenuto del presente volume con la citazione della fonte.

indice

Introduzione

| | | |
|---------------------------------|------|------|
| 1. Premessa | pag. | VII |
| 2. Definizioni | » | VIII |
| 3. Diffusione dei dati | » | X |
| 4. Qualità dei dati | » | X |
| 5. Avvertenze particolari | » | XII |

Provincia di SASSARI

| | | |
|--|---|----|
| Tavola 1 — Superficie territoriale e densità. Numero delle frazioni geografiche, dei centri e dei nuclei. Popolazione residente per tipo di località abitata | » | 3 |
| Tavola 2 — Altitudine e popolazione residente dei Comuni, delle frazioni geografiche e delle località abitate | » | 5 |
| Tavola 3 — Località abitate e relativa ampiezza demografica | » | 10 |
| Note alle Tavole 2 e 3 | » | 15 |

Provincia di NUORO

| | | |
|--|---|----|
| Tavola 1 — Superficie territoriale e densità. Numero delle frazioni geografiche, dei centri e dei nuclei. Popolazione residente per tipo di località abitata | » | 19 |
| Tavola 2 — Altitudine e popolazione residente dei Comuni, delle frazioni geografiche e delle località abitate | » | 21 |
| Tavola 3 — Località abitate e relativa ampiezza demografica | » | 26 |
| Note alle Tavole 2 e 3 | » | 31 |

Provincia di ORISTANO

| | | |
|--|---|----|
| Tavola 1 — Superficie territoriale e densità. Numero delle frazioni geografiche, dei centri e dei nuclei. Popolazione residente per tipo di località abitata | » | 35 |
| Tavola 2 — Altitudine e popolazione residente dei Comuni, delle frazioni geografiche e delle località abitate | » | 37 |
| Tavola 3 — Località abitate e relativa ampiezza demografica | » | 41 |
| Note alle Tavole 2 e 3 | » | 45 |

Provincia di CAGLIARI

| | | |
|--|---|----|
| Tavola 1 — Superficie territoriale e densità. Numero delle frazioni geografiche, dei centri e dei nuclei. Popolazione residente per tipo di località abitata | » | 49 |
| Tavola 2 — Altitudine e popolazione residente dei Comuni, delle frazioni geografiche e delle località abitate | » | 51 |
| Tavola 3 — Località abitate e relativa ampiezza demografica | » | 57 |
| Note alle Tavole 2 e 3 | » | 63 |

Appendice

| | | |
|--|---|----|
| A — Variazioni territoriali e di nome nelle circoscrizioni amministrative (periodo: 25 ottobre 1971 - 24 ottobre 1981) | » | 67 |
| B — Zone di territorio in contestazione tra i Comuni | » | 70 |

introduzione

1. — PREMESSA

Il 12° Censimento generale della popolazione e il Censimento generale delle abitazioni sono stati effettuati con riferimento alla data del 25 ottobre 1981, in attuazione della legge 18 dicembre 1980, n. 864 e del relativo regolamento di esecuzione (D.P.R. 28 settembre 1981, n. 542).

Il piano della rilevazione è stato predisposto sulla base delle proposte formulate da un'apposita Commissione di studio istituita presso l'Istituto Centrale di Statistica della quale hanno fatto parte docenti universitari e rappresentanti di Amministrazioni Pubbliche, nonché di vari Enti interessati all'utilizzazione dei dati censuari.

Il piano di pubblicazione, modificato rispetto al 1971, in particolare per quanto riguarda la disponibilità dei risultati in funzione delle diverse aggregazioni territoriali, si articola nel modo seguente:

Volume I — **Primi risultati provinciali e comunali sulla popolazione e sulle abitazioni (Dati provvisori)** (Maggio 1982)

Volume II — **Dati sulle caratteristiche strutturali della popolazione e delle abitazioni**
Tomo 1 — Fascicoli provinciali (95 fascicoli)
Tomo 2 — Fascicoli regionali (20 fascicoli)
Tomo 3 — Fascicolo nazionale

Volume III — **Popolazione delle frazioni geografiche e delle località abitate dei Comuni** (20 fascicoli regionali e 1 fascicolo nazionale).

Volume IV — **Atti del censimento.**

Un apposito volume riporta i dati sulla popolazione residente legale dei singoli Comuni, un altro, infine, sarà dedicato ad una relazione illustrativa ed interpretativa dei risultati censuari.

Il presente fascicolo consta di tre tavole:

Tavola 1 — **Superficie territoriale e densità - Numero delle frazioni geografiche, dei centri e dei nuclei. Popolazione residente per tipo di località abitata.**

Tavola 2 — **Altitudine e popolazione residente dei Comuni, delle frazioni geografiche e delle località abitate.**

Tavola 3 — **Località abitate e relativa ampiezza demografica.**

Qui di seguito vengono riportate ed illustrate le definizioni dei caratteri ai quali si riferiscono i dati contenuti nel fascicolo; allo scopo di assicurare una esatta interpretazione dei dati stessi, vengono, inoltre, fornite avvertenze per alcuni aspetti particolari, nonché talune indicazioni sugli ulteriori canali di accesso all'informazione censuaria e sulla qualità dei risultati.

Per una più completa conoscenza delle modalità tecniche seguite per l'esecuzione del censimento, vedasi il fascicolo dell'Istituto Centrale di Statistica - 12° Censimento della popolazione e 6° Censimento dell'industria, del commercio, dei servizi e dell'artigianato, 25-26 ottobre 1981, *Disposizioni e istruzioni per gli Organi periferici*, Roma 1981.

Le denominazioni e le circoscrizioni territoriali dei Comuni, delle Province e delle Regioni fanno riferimento alla situazione esistente alla data del 25 ottobre 1981 (Cfr. Istituto Centrale di Statistica - *Elenco dei Comuni al 25 ottobre 1981*, Roma 1982).

2. — DEFINIZIONI

2.1 — **Frazioni geografiche e località abitate** - Le frazioni geografiche e le località abitate di ciascun Comune sono quelle individuate e delimitate sul piano topografico formato dai Comuni stessi con le tavolette al 25.000 dell'Istituto Geografico Militare e approvato dall'Istituto Centrale di Statistica (*).

Gli aspetti particolari appresso indicati delle frazioni geografiche e delle località abitate sono posti in evidenza con apposite note alle tavole 2 e 3 di ciascuna Provincia.

2.2 — **Frazione geografica** - Area del territorio comunale comprendente almeno un centro abitato, nonché nuclei abitati e case sparse gravitanti sul centro o sui centri abitati. Sono considerate, inoltre, frazioni geografiche a se stanti, anche se disabitate:

a) le isole amministrative, cioè le parti di territorio comunale circondate interamente dal territorio di altro o altri Comuni, e le isole marittime o lacuali;

b) le zone di territorio che hanno il proprio luogo di raccolta nel territorio di altro Comune, anche se comprendono centri temporanei;

c) le zone di territorio di alta montagna completamente disabitate, le paludi, gli acquitrini e i laghi appartenenti ad un solo Comune, purché di una certa ampiezza;

d) la parte di lago spettante a ciascun Comune, qualora il lago risulti diviso tra più Comuni;

e) le zone di territorio in contestazione tra due o più Comuni.

2.3 — **Località abitata** - Area più o meno vasta di territorio, conosciuta di norma con un nome proprio, sulla quale sono situate una o più case raggruppate o sparse.

I tipi di località considerati sono: il centro abitato, il nucleo abitato, le case sparse.

(*) Le istruzioni per la formazione del piano topografico sono riportate in allegato al fascicolo dell'Istituto Centrale di Statistica « Anagrafe della popolazione » - Metodi e Norme - Serie B, n. 18 - giugno 1979.

— *Centro abitato*: aggregato di case contigue o vicine con interposte strade, piazze e simili, o comunque brevi soluzioni di continuità, caratterizzato dall'esistenza di servizi od esercizi pubblici determinanti un luogo di raccolta ove sogliono concorrere anche gli abitanti dei luoghi vicini per ragioni di culto, istruzione, affari, approvvigionamenti e simili.

Sono considerate «centri abitati temporanei» le località turistiche, di cura e villeggiatura non abitate continuativamente aventi, però, nel periodo di attività stagionale, i requisiti del centro abitato.

— *Nucleo abitato*: aggregato di case contigue o vicine, con almeno cinque famiglie residenti, privo del luogo di raccolta che caratterizza il centro abitato. Il carattere di nucleo abitato è, inoltre, riconosciuto:

a) al gruppo, anche minimo, di case situate in zona montana, quando vi abitino almeno due famiglie e le condizioni della viabilità siano tali da rendere difficili e comunque non frequenti i rapporti con le altre località abitate;

b) all'aggregato di case (dirute e non dirute) in zona montana, già sede di popolazione e, alla data del censimento, completamente o parzialmente disabitato per il noto fenomeno dello spopolamento montano;

c) ai fabbricati di aziende agricole e zootecniche (cascine, fattorie, masserie, ecc), anche se costituiti da una sola unità, purché il numero delle famiglie ivi abitanti non sia inferiore a cinque;

d) ai conventi, alle case di cura, alle colonie climatiche e sanatoriali, agli orfanotrofi, alle case di correzione, alle scuole-convitto situati in aperta campagna;

e) agli edifici distanti da centri e nuclei abitati, con servizi od esercizi pubblici (stazione ferroviaria, centrale idroelettrica, spaccio, chiesa, ecc.), purché negli stessi o nelle eventuali case prossime, da comprendere nel nucleo, abitino almeno due famiglie;

f) agli aggregati di case con popolazione non stabile, di case, cioè, adibite quasi esclusivamente a residenza secondaria, anche se, alla data del censimento, completamente o parzialmente disabitate.

— *Case sparse*: case disseminate per la campagna o situate lungo strade e tali da non poter costituire nemmeno un nucleo abitato.

I centri e i nuclei abitati possono risultare costituiti da case situate nel territorio di due o più Comuni confinanti; in tal caso, ferma restando la competenza territoriale dei Comuni, gli agglomerati di case al di qua e al di là della linea di confine sono considerati centri abitati o nuclei abitati tra loro contigui.

2.4 — Popolazione residente - La popolazione residente di ciascun Comune è costituita dalle persone aventi dimora abituale nel Comune ed ivi presenti alla data del censimento e dalle persone aventi anch'esse dimora abituale nel Comune, ma che alla data del censimento risultavano assenti per uno dei seguenti motivi:

— emigrazione in altro Comune o all'estero, nel caso si tratti di emigrazione per l'esercizio di occupazioni stagionali o temporanee;

— servizio di leva, di richiamo alle armi, di volontariato;

— istruzione, noviziato religioso;

— ricovero in istituti di cura, di qualsiasi natura, purché la permanenza nel Comune di temporanea presenza non superi i due anni;

— detenzione in attesa di giudizio, condanna inferiore a cinque anni, obbligo di soggiorno per misura di prevenzione, rieducazione, purché la permanenza nel Comune di temporanea presenza non superi i cinque anni;

- affari , turismo, breve cura e simili;
- servizio statale all'estero;
- missione fuori sede, compresa la frequenza di corsi di qualificazione o aggiornamento professionali, nonché di avanzamento;
- imbarco su navi della marina militare e mercantile.

La popolazione residente, a norma dell'art. 2 del D.P.R. 542 del 28 settembre 1981, è considerata popolazione legale. Il relativo ammontare per Comuni, Province e Stato è pubblicato sulla G.U. n. 95 del 7 aprile 1983, Supplemento ordinario n. 17.

3. — DIFFUSIONE DEI DATI

Allo scopo di favorire un'ampia utilizzazione dei dati raccolti con il censimento si precisa quanto segue:

- le tavole pubblicate nel presente fascicolo possono essere fornite su nastro magnetico;
- le richieste comportano il rimborso delle spese vive sostenute per l'approntamento del supporto e devono essere inoltrate a: Istituto Centrale di Statistica, Servizio Censimenti, Reparto Cens/D, via Cesare Balbo n. 16 - 00100 Roma.

4. — QUALITÀ DEI DATI

4.1 — **Generalità** - Il problema del controllo della qualità dei dati, che costituisce una delle fasi più delicate di ogni indagine statistica, si presenta ancor più accentuato in occasione delle operazioni censuarie, dalla raccolta dei dati alla pubblicazione dei risultati.

Circa la procedura di controllo che l'Istituto ha adottato nelle varie fasi delle operazioni censuarie per assicurare in generale il più alto livello di attendibilità e coerenza dei risultati, si rimanda all'introduzione al Volume II (paragrafo 5), *Dati sulle caratteristiche strutturali della popolazione e delle abitazioni*.

Qui di seguito si accenna brevemente alle operazioni di verifica effettuate per assicurare, nei limiti del possibile, la necessaria accuratezza nella delimitazione delle frazioni geografiche e delle località abitate e il più alto grado di esattezza dei dati sulla relativa popolazione residente.

4.2 — **Frazioni geografiche** - Occorre precisare che le frazioni geografiche sono entità statistiche di studio dell'assetto della popolazione sul territorio. Esse non interferiscono con altre ripartizioni d'ordine politico-amministrativo del territorio comunale.

Poiché le frazioni geografiche sono determinate dall'attrazione che i centri abitati — in quanto dotati di servizi ed esercizi pubblici — esplicano nei confronti della popolazione delle località vicine di grado inferiore (nuclei abitati e case sparse), ne consegue che la loro individuazione dipende, oltre che dalla configurazione fisica dei luoghi, anche dalle strutture urbanistiche che variano più o meno intensamente nel corso del tempo.

Al riguardo deve essere rilevato che le trasformazioni intervenute nella realtà urbanistica, rispetto al passato censimento, hanno comportato l'eliminazione di un certo numero di frazioni geografiche.

In genere si è trattato di frazioni geografiche che avevano perduto l'individualità propria della frazione geografica. Ciò è avvenuto di norma a causa dello sviluppo dell'attività edilizia, che ha determinato il congiungimento di centri abitati prima a se stanti o che, comunque, ha modificato l'assetto della popolazione sul territorio.

Talora, pur essendo la situazione urbanistica rimasta immutata, si è reso necessario eliminare alcune frazioni geografiche in quanto esse sono risultate prive dei requisiti richiesti.

4.3 — Località abitate - Particolare cura è stata posta nel verificare che la rappresentazione cartografica dei centri e dei nuclei abitati corrispondesse al loro effettivo sviluppo edilizio. Nei casi di mancato aggiornamento delle tavolette al 25.000 si è provveduto a richiedere ai Comuni planimetrie e rilievi recenti del territorio comunale, al fine di perfezionare le delimitazioni delle località abitate con riferimento alla continuità fisica dei rispettivi aggregati abitativi.

4.4 — Determinazione della popolazione per frazioni geografiche e località abitate - La determinazione dei dati sulla popolazione per frazioni geografiche e località abitate ha richiesto un complesso lavoro di revisione delle risultanze censuarie. Hanno formato oggetto di approfondito esame comparativo i seguenti elaborati censuari:

a) cartografia (tavolette I.G.M. al 25.000) contenente le delimitazioni delle circoscrizioni territoriali dei Comuni, nonché le delimitazioni delle frazioni geografiche e delle località abitate: trattasi dei piani topografici del censimento redatti dai Comuni ed approvati dall'Istituto Centrale di Statistica;

b) cartografia contenente le delimitazioni delle sezioni di censimento (terzo esemplare dei piani topografici e/o altra cartografia a scala maggiore);

c) tabulati contenenti i toponimi delle frazioni geografiche e delle località abitate con i relativi dati di altitudine;

d) stati di sezione definitivi: trattasi dei modelli ISTAT/CP/9 contenenti l'elenco dei fogli di famiglia e di convivenza secondo la frazione geografica e la singola località di appartenenza e con l'indicazione delle principali notizie sulla popolazione e sulle abitazioni;

e) tabulati contenenti la popolazione di ciascuna sezione di censimento per tipo di località abitata: trattasi di tabulati ottenuti dallo spoglio meccanografico dei fogli di famiglia e di convivenza in funzione del quesito sul tipo di località abitata (centro abitato, nucleo abitato, case sparse).

L'esame comparativo delle due serie di cartografia ha avuto lo scopo di verificare la regolarità delle delimitazioni delle sezioni di censimento rispetto alle delimitazioni delle frazioni geografiche e delle località abitate. Al riguardo occorre ricordare che la suddivisione del territorio comunale in sezioni di censimento doveva rispondere ai seguenti criteri:

— le sezioni di censimento dovevano essere costituite nell'ambito di ciascuna frazione geografica e/o circoscrizione amministrativa;

— una sezione di censimento non doveva comprendere più centri abitati o più nuclei abitati, ma un solo centro abitato o un solo nucleo abitato;

— mentre un centro abitato poteva essere scomposto in più sezioni di censimento in considerazione della sua dimensione, un nucleo abitato non doveva mai essere scisso in più sezioni di censimento;

— per le case sparse dovevano essere costituite preferibilmente sezioni di censimento a sé stanti, a meno che non si fosse trattato di: 1) case sparse che, tenuto conto del carattere urbanizzato del territorio in cui insistevano, potevano essere considerate come una appendice dei centri abitati vicini; in tal caso era opportuno che le case sparse fossero comprese nella stessa sezione di censimento relativa al centro abitato su cui gravitavano, pur conservando la qualificazione di case sparse che loro compete in conseguenza della dislocazione abbastanza distanziata l'una dall'altra; 2) case sparse situate in una contrada di cui faceva parte anche un centro o un nucleo abitato; in tal caso, al fine di conservare l'unitarietà della contrada, poteva essere utile comprendere nella stessa sezione di censimento relativa al centro o al nucleo abitato anche le case sparse circvicine.

Una volta verificata la configurazione delle sezioni di censimento rispetto alle frazioni geografiche e alle località abitate, è stato effettuato un ulteriore controllo per accertare che tutte le frazioni geografiche e località abitate rappresentate sulla cartografia e già registrate su nastro magnetico trovassero esatta corrispondenza con quelle elencate sugli stati di sezione definitivi di cui al punto *d*). In tutti i casi di mancata corrispondenza si è provveduto a sviluppare una serie di contatti con i Comuni interessati, prevalentemente tramite telefono, invio di lettere e visite in loco, per concordare le rettifiche da apportare ai piani topografici e/o ai modelli ISTAT/CP/9 in ordine alla distribuzione dei fogli di famiglia e di convivenza per frazioni geografiche e località abitate.

Le risultanze dei modelli ISTAT/CP/9 come sopra corretti sono state messe a confronto con i dati sulla popolazione residente per sezione di censimento e per tipo di località abitata contenuti nel tabulato di cui al punto *e*).

L'anzidetto confronto ha consentito di individuare sul tabulato stesso:

f) le sezioni del censimento che discordavano dai modelli ISTAT/CP/9 quanto alla distribuzione della popolazione per tipo di località abitata;

g) le sezioni di censimento in ciascuna delle quali erano state comprese, in contrasto con le disposizioni impartite dall'Istituto Centrale di Statistica, più località abitate dello stesso tipo (più centri abitati o più nuclei abitati).

Nelle sezioni di censimento di cui al punto *f*) sono stati rettificati i dati di popolazione per tipo di località abitata in base alle risultanze dei modelli ISTAT/CP/9.

Le sezioni di censimento di cui al punto *g*) sono state scisse in tante sezioni quante erano le località abitate dello stesso tipo in esse comprese, allo scopo di poter stabilire una correlazione biunivoca tra sezioni di censimento e località abitate.

Si è, quindi, proceduto alla codificazione e registrazione delle sezioni di censimento con i dati del tabulato di cui al punto *e*), in modo che ad ogni sezione di censimento fossero abbinati i codici della frazione geografica e della località abitata corrispondenti.

Dall'abbinamento del *file* delle frazioni geografiche e delle località abitate con il *file* delle sezioni di censimento come sopra codificate e registrate è stato ottenuto il nastro contenente i dati di popolazione residente e di altitudine delle frazioni geografiche e delle località abitate dei Comuni contenuti nella presente pubblicazione.

È appena il caso di avvertire che lo stabilito collegamento delle sezioni di censimento con le corrispondenti frazioni geografiche e località abitate potrà essere utilizzato per disaggregare meccanicamente i dati censuari secondo le anzidette entità territoriali sub-comunali.

5. — AVVERTENZE PARTICOLARI

5.1 — **Caratteri tipografici:** per facilitare la lettura, le denominazioni delle entità territoriali considerate nelle tavole 2 e 3, sono state evidenziate con caratteri tipografici differenti e precisamente: COMUNI in maiuscolo nero, FRAZIONI GEOGRAFICHE in maiuscolo chiaro, CENTRI ABITATI in maiuscolo chiaro di corpo più piccolo, NUCLEI ABITATI in minuscolo chiaro, CASE SPARSE in minuscolo inclinato chiaro.

5.2 — **Altitudine:** per i Comuni e le frazioni geografiche è stata indicata l'altitudine massima e minima del rispettivo territorio; tali valori sono stati determinati prescindendo dalle altitudini concernenti le zone di territorio in contestazione fra Comuni.

L'altitudine dei centri abitati si riferisce al principale luogo di raccolta (di norma la piazza del municipio o della chiesa parrocchiale o del mercato); l'altitudine dei nuclei abitati fa riferimento ad un punto intermedio del terreno su cui sorgono le case dei nuclei stessi.

5.3 — **Casa comunale:** la località abitata (generalmente il centro capoluogo) ove è situata la casa comunale, è contrassegnata con asterisco.

5.4 — **Elenco in ordine alfabetico delle località abitate** - In considerazione della rilevanza giuridica che varie disposizioni di legge o regolamentari attribuiscono all'entità della popolazione delle località abitate (cfr., ad esempio, Provvedimento C.I.P. n. 949 dell'11/11/1961 - Contributi di allacciamento per l'energia elettrica; legge 8/3/1968 n. 221 - Provvedimenti a favore dei farmacisti rurali; D.P.R. 27/10/1976 n. 800 - Norme in materia di tariffe telefoniche), si è ritenuto opportuno fornire, con la tavola 3, l'elenco completo in ordine alfabetico delle località abitate di ciascuna Provincia con l'indicazione sia delle classi di ampiezza demografica, sia dei Comuni di appartenenza mediante i codici meccanografici dei Comuni stessi (cfr. tavola 1). Le classi di ampiezza demografica considerate sono state indicate come segue:

* fino a 199 abitanti

** da 200 a 1999 abitanti

*** 2000 abitanti ed oltre.

5.5 — **Variazioni territoriali:** l'elenco dei Comuni che hanno subito variazioni territoriali e di nome tra il 1971 e il 1981 è riportato in Appendice (parte A).

5.6 — **Superficie territoriale:** i dati della superficie territoriale dei Comuni sono stati forniti dagli Uffici Tecnici Erariali; si fa presente che eventuali variazioni di superficie di minima entità non segnalate in Appendice sono conseguenti a verifiche periodiche effettuate dagli stessi Uffici Tecnici Erariali.

5.7 — **Territori in contestazione** - Premesso che, allo scopo di evitare omissioni o duplicazioni, la rilevazione censuaria nei territori in contestazione tra due o più Comuni è stata affidata ad uno solo dei Comuni interessati, occorre precisare quanto segue:


a) permanendo irrisolta la controversia territoriale, i territori in contestazione sono stati riportati sulla Tav. 2 in corrispondenza di ciascuno dei Comuni interessati; ovviamente, ai fini del calcolo del numero delle frazioni geografiche, dei centri abitati e dei nuclei abitati, riportato nella Tav. 1, essi sono stati considerati una sola volta e, precisamente, nell'ambito del Comune incaricato della rilevazione censuaria;

b) le controversie insorte in ordine all'appartenenza all'uno o all'altro Comune della popolazione residente nei territori oggetto di contestazione sono state risolte in base alle risultanze anagrafiche, nel senso che sono state computate nella popolazione di ciascun Comune le famiglie che risultavano di fatto iscritte nella rispettiva anagrafe della popolazione residente;

c) le superfici delle zone di territorio in contestazione, riportate in Appendice (parte B), costituiscono un « di cui » delle superfici totali dei Comuni.


Ai fini dell'imputazione delle superfici contestate alla superficie totale dell'uno o dell'altro Comune interessato, si è avuto riguardo alle circoscrizioni comunali quali risultano delimitate sulle carte topografiche al 25.000 edite dall'Istituto Geografico Militare, nel presupposto che tali circoscrizioni facciano riferimento alle medesime risultanze catastali da cui sono desunte le superfici dei Comuni.

In mancanza di altro valido criterio, l'attribuzione delle superfici contestate è stata necessariamente omessa nei pochi casi in cui i confini comunali sono rimasti indefiniti anche sulla cartografia I.G.M.



tavole

PROVINCIA DI SASSARI



**TAV. 1 - Superficie territoriale e densità - Numero delle frazioni geografiche, dei centri e dei nuclei
Popolazione residente per tipo di località abitata**

| Codice dei Comuni | C O M U N I | Superficie territoriale <i>km²</i> | Popolazione residente | Densità <i>ab/km²</i> | FRAZIONI GEOGRAFICHE <i>numero</i> | LOCALITÀ ABITATE | | | | | |
|-------------------------|----------------------------------|---|--------------------------|-------------------------------------|--|------------------|-------------|----------------------------------|--------|-------------|-------------|
| | | | | | | Centri | | | Nuclei | | Case sparse |
| | | | | | | Numero | Popolazione | % su popolazione residente | Numero | Popolazione | Popolazione |
| 001 | AGGIUS | 82,77 | 1.781 | 22 | 1 | 1 | 1.610 | 90 | 1 | 18 | 153 |
| 062 | AGLIENTU | 148,56 | 1.086 | 7 | 1 | 4 | 586 | 54 | 1 | 20 | 480 |
| 002 | ALA' DEI SARDI | 188,60 | 2.219 | 12 | 2 | 1 | 2.079 | 94 | 4 | 107 | 33 |
| 003 | ALGHERO | 224,43 | 36.508 | 163 | 3 | 4 | 33.744 | 92 | 5 | 89 | 2.675 |
| 004 | ANELA | 36,96 | 1.065 | 29 | 1 | 1 | 1.057 | 99 | — | — | 8 |
| 005 | ARDARA | 38,07 | 717 | 19 | 1 | 1 | 561 | 78 | — | — | 156 |
| 006 | ARZACHENA | 228,59 | 7.998 | 35 | 4 | 4 | 5.651 | 71 | 9 | 810 | 1.537 |
| 081 | BADESI | 27,38 | 1.759 | 64 | 1 | 4 | 1.637 | 93 | 3 | 117 | 5 |
| 007 | BANARI | 21,27 | 931 | 44 | 1 | 1 | 931 | 100 | — | — | — |
| 008 | BENETUTTI | 94,53 | 2.367 | 25 | 1 | 1 | 2.367 | 100 | — | — | — |
| 009 | BERCHIDDA | 201,88 | 3.374 | 17 | 1 | 1 | 3.318 | 98 | — | — | 56 |
| 010 | BESSEUDE | 26,84 | 547 | 20 | 1 | 1 | 545 | 100 | — | — | 2 |
| 011 | BONNANARO | 21,78 | 1.307 | 60 | 1 | 1 | 1.297 | 99 | — | — | 10 |
| 012 | BONO | 74,47 | 4.043 | 54 | 1 | 1 | 4.037 | 100 | — | — | 6 |
| 013 | BONORVA | 149,55 | 5.045 | 34 | 1 | 2 | 4.926 | 98 | 1 | 9 | 110 |
| 014 | BORTIGIADAS | 76,76 | 1.127 | 15 | 1 | 2 | 585 | 52 | 11 | 412 | 130 |
| 015 | BORUTTA | 4,76 | 446 | 94 | 1 | 1 | 422 | 95 | 1 | 14 | 10 |
| 016 | BOTTIDDA | 33,83 | 835 | 25 | 1 | 1 | 835 | 100 | — | — | — |
| 017 | BUDDUSO' | 347,97 | 6.236 | 18 | 2 | 8 | 5.993 | 96 | 3 | 127 | 116 |
| 018 | BULTEI | 96,61 | 1.621 | 17 | 1 | 1 | 1.618 | 100 | — | — | 3 |
| 019 | BULZI | 21,63 | 746 | 34 | 1 | 1 | 741 | 99 | — | — | 5 |
| 020 | BURGOS | 18,25 | 1.218 | 67 | 2 | 2 | 1.212 | 100 | — | — | 6 |
| 021 | CALANGIANUS | 133,80 | 4.505 | 34 | 1 | 1 | 4.360 | 97 | 1 | 2 | 143 |
| 022 | CARGEGHE | 12,07 | 624 | 52 | 1 | 1 | 571 | 92 | 1 | 53 | — |
| 023 | CASTELSARDO | 45,48 | 5.081 | 112 | 1 | 2 | 4.804 | 95 | 5 | 173 | 104 |
| 024 | CHEREMULE | 24,13 | 580 | 24 | 2 | 1 | 580 | 100 | — | — | — |
| 025 | CHIARAMONTI | 113,78 | 2.196 | 19 | 2 | 1 | 1.737 | 79 | 3 | 144 | 315 |
| 026 | CODRONGIANOS | 30,38 | 1.141 | 38 | 1 | 1 | 1.101 | 96 | — | — | 40 |
| 027 | COSSOINE | 38,83 | 1.177 | 30 | 1 | 1 | 1.171 | 99 | — | — | 6 |
| 028 | ESPORLATU | 18,31 | 561 | 31 | 1 | 1 | 561 | 100 | — | — | — |
| 029 | FLORINAS | 36,09 | 1.581 | 44 | 1 | 1 | 1.581 | 100 | — | — | — |
| 030 | GIAVE | 46,92 | 845 | 18 | 1 | 1 | 823 | 97 | 2 | 21 | 1 |
| 083 | GOLFO ARANCI | 25,00 | 1.822 | 73 | 1 | 2 | 1.718 | 94 | — | — | 104 |
| 031 | ILLORAI | 57,04 | 1.359 | 24 | 1 | 1 | 1.265 | 93 | 1 | 16 | 78 |
| 032 | ITTIREDDU | 23,86 | 634 | 27 | 1 | 1 | 592 | 93 | — | — | 42 |
| 033 | ITTIRI | 111,56 | 9.303 | 83 | 1 | 1 | 9.294 | 100 | — | — | 9 |
| 034 | LAERRU | 19,95 | 1.166 | 58 | 1 | 1 | 1.140 | 98 | — | — | 26 |
| 035 | LA MADDALENA | 49,37 | 11.318 | 229 | 7 | 1 | 10.857 | 96 | 9 | 297 | 164 |
| 084 | LOIRI PORTO SAN PAOLO | 120,00 | 1.849 | 15 | 2 | 4 | 813 | 44 | 16 | 838 | 198 |
| 036 | LUOGOSANTO | 135,45 | 1.972 | 15 | 1 | 1 | 1.362 | 69 | 2 | 67 | 543 |
| 037 | LURAS | 86,98 | 2.701 | 31 | 1 | 1 | 2.555 | 95 | — | — | 146 |
| 038 | MARA | 18,88 | 985 | 52 | 1 | 1 | 985 | 100 | — | — | — |
| 039 | MARTIS | 22,94 | 751 | 33 | 1 | 1 | 721 | 96 | — | — | 30 |
| 040 | MONTELEONE ROCCA DORIA | 13,01 | 202 | 16 | 1 | 1 | 202 | 100 | — | — | — |
| 041 | MONTI | 123,44 | 2.547 | 21 | 1 | 3 | 2.164 | 85 | 4 | 253 | 130 |
| 042 | MORES | 95,08 | 2.255 | 24 | 1 | 1 | 2.086 | 93 | — | — | 169 |
| 043 | MUROS | 11,18 | 685 | 61 | 2 | 1 | 551 | 80 | 1 | 109 | 25 |

segue TAV. 1 - Superficie territoriale e densità - Numero delle frazioni geografiche, dei centri e dei nuclei
Popolazione residente per tipo di località abitata

| Codice dei Comuni | COMUNI | Superficie territoriale km ² | Popolazione residente | Densità ab/km ² | FRAZIONI GEOGRAFICHE numero | LOCALITÀ ABITATE | | | | | |
|-------------------|--------------------------------------|--|-----------------------|-------------------------------|--------------------------------|------------------|----------------|----------------------------|------------|--------------|---------------|
| | | | | | | Centri | | | Nuclei | | Case sparse |
| | | | | | | Numero | Popolazione | % su popolazione residente | Numero | Popolazione | Popolazione |
| 044 | NUGHEDU DI SAN NICOLO' | 67,95 | 1.406 | 21 | 1 | 1 | 1.406 | 100 | — | — | — |
| 045 | NULE | 51,80 | 1.785 | 34 | 1 | 1 | 1.785 | 100 | — | — | — |
| 046 | NULVI | 67,78 | 3.189 | 47 | 1 | 1 | 3.189 | 100 | — | — | — |
| 047 | OLBIA | 388,73 | 30.787 | 79 | 4 | 4 | 27.854 | 90 | 14 | 820 | 2.113 |
| 048 | OLMEDO | 33,71 | 2.172 | 64 | 1 | 1 | 2.107 | 97 | — | — | 65 |
| 049 | OSCHIRI | 216,07 | 3.986 | 18 | 3 | 2 | 3.763 | 94 | 5 | 114 | 109 |
| 050 | OSILO | 98,19 | 3.973 | 40 | 2 | 3 | 3.779 | 95 | 1 | 100 | 94 |
| 051 | OSSI | 30,11 | 5.390 | 179 | 1 | 1 | 5.287 | 98 | — | — | 103 |
| 052 | OZIERI | 257,30 | 11.039 | 43 | 3 | 2 | 9.652 | 87 | 2 | 530 | 857 |
| 053 | PADRIA | 48,03 | 1.126 | 23 | 1 | 1 | 1.126 | 100 | — | — | — |
| 054 | PALAU | 44,38 | 2.369 | 53 | 1 | 1 | 1.999 | 84 | 5 | 161 | 209 |
| 055 | PATTADA | 165,08 | 3.766 | 23 | 1 | 2 | 3.726 | 99 | — | — | 40 |
| 056 | PERFUGAS | 80,11 | 3.131 | 39 | 2 | 2 | 2.353 | 75 | 10 | 560 | 218 |
| 057 | PLOAGHE | 96,08 | 4.676 | 49 | 1 | 1 | 4.646 | 99 | 1 | 11 | 19 |
| 058 | PORTO TORRES | 102,62 | 20.990 | 205 | 3 | 3 | 20.445 | 97 | 3 | 203 | 342 |
| 059 | POZZOMAGGIORE | 79,52 | 3.506 | 44 | 1 | 1 | 3.506 | 100 | — | — | — |
| 060 | PUTIFIGARI | 53,12 | 727 | 14 | 1 | 1 | 725 | 100 | — | — | 2 |
| 061 | ROMANA | 21,63 | 729 | 34 | 1 | 1 | 729 | 100 | — | — | — |
| 085 | SANT ANTONIO DI GALLURA | 76,00 | 1.570 | 21 | 2 | 2 | 1.213 | 77 | — | — | 357 |
| 063 | SANTA TERESA GALLURA | 101,19 | 3.752 | 37 | 3 | 5 | 3.121 | 83 | 11 | 446 | 185 |
| 064 | SASSARI | 604,60 | 119.596 | 198 | 4 | 23 | 110.678 | 93 | 22 | 1.371 | 7.547 |
| 065 | SEDINI | 41,49 | 1.542 | 37 | 1 | 1 | 1.461 | 95 | 1 | 31 | 50 |
| 066 | SEMESTENE | 39,72 | 348 | 9 | 1 | 1 | 348 | 100 | — | — | — |
| 067 | SENNORI | 31,43 | 6.896 | 219 | 1 | 1 | 6.859 | 99 | — | — | 37 |
| 068 | SILIGO | 43,61 | 1.298 | 30 | 1 | 1 | 1.270 | 98 | — | — | 28 |
| 069 | SORSO | 67,05 | 12.571 | 187 | 1 | 2 | 12.098 | 96 | — | — | 473 |
| 080 | TELTU | 84,65 | 1.809 | 21 | 1 | 1 | 1.183 | 65 | — | — | 626 |
| 070 | TEMPIO PAUSANIA | 209,62 | 13.426 | 64 | 4 | 4 | 12.925 | 96 | 3 | 49 | 452 |
| 086 | TERGU | 36,49 | 546 | 15 | 1 | 2 | 472 | 86 | 1 | 34 | 40 |
| 071 | THIESI | 63,83 | 3.297 | 52 | 1 | 1 | 3.264 | 99 | — | — | 33 |
| 072 | TISSI | 10,35 | 1.358 | 131 | 1 | 1 | 1.351 | 99 | — | — | 7 |
| 073 | TORRALBA | 36,75 | 1.150 | 31 | 1 | 1 | 1.101 | 96 | 1 | 23 | 26 |
| 074 | TRINITA D'AGULTU E VIGNOLA | 136,43 | 1.922 | 14 | 3 | 6 | 1.463 | 76 | 8 | 262 | 197 |
| 075 | TULA | 66,06 | 1.704 | 26 | 3 | 1 | 1.617 | 95 | — | — | 87 |
| 076 | URI | 56,72 | 2.721 | 48 | 1 | 1 | 2.714 | 100 | — | — | 7 |
| 077 | USINI | 30,68 | 3.522 | 115 | 1 | 1 | 3.488 | 99 | — | — | 34 |
| 079 | VALLEDORIA | 46,43 | 4.502 | 97 | 2 | 4 | 4.178 | 93 | 7 | 233 | 91 |
| 082 | VIDDALBA | 53,00 | 1.718 | 32 | 3 | 3 | 1.633 | 95 | 3 | 78 | 7 |
| 078 | VILLANOVA MONTELEONE | 202,58 | 3.031 | 15 | 1 | 1 | 3.031 | 100 | — | — | — |
| | PROVINCIA | 7.519,91 | 433.842 | 58 | 131 | 168 | 402.891 | 93 | 182 | 8.722 | 22.229 |

TAV. 2 - Altitudine e popolazione residente dei Comuni, delle frazioni geografiche e delle località abitate

| COMUNI FRAZIONI GEOGRAFICHE LOCALITÀ ABITATE | Altitudine m | Popolazione residente | COMUNI FRAZIONI GEOGRAFICHE LOCALITÀ ABITATE | Altitudine m | Popolazione residente | COMUNI FRAZIONI GEOGRAFICHE LOCALITÀ ABITATE | Altitudine m | Popolazione residente |
|--|-----------------|--------------------------|--|-----------------|--------------------------|--|-----------------|--------------------------|
| AGGIUS | 911/2 | 1.781 | ARZACHENA (1) | 422/0 | 7.998 | BESUDE | 695/324 | 547 |
| AGGIUS | 911/2 | 1.781 | ABBIADORI | 422/0 | 951 | BESUDE | 695/324 | 547 |
| AGGIUS* | 514 | 1.610 | PORTO CERVO | 8 | 302 | BESUDE* | 447 | 545 |
| pitrischeddu | 429 | 18 | abbiadori | 116 | 252 | case sparse | — | 2 |
| case sparse | — | 153 | capriccioli | 71 | 46 | BONNANARO | 667/270 | 1.307 |
| AGLIENTU | 639/0 | 1.086 | liscia di vacca | 81 | 151 | BONNANARO | 667/270 | 1.307 |
| AGLIENTU | 639/0 | 1.086 | case sparse | — | 200 | BONNANARO* | 405 | 1.297 |
| AGLIENTU* | 420 | 535 | ARZACHENA | 422/0 | 6.152 | case sparse | — | 10 |
| PORTOBELLO (1) | 50 | 4 | ARZACHENA* | 85 | 4.802 | BONO | 1.258/217 | 4.043 |
| RENA MAJORE (1) | 52 | 44 | monticanaglia | 50 | 174 | BONO | 1.258/217 | 4.043 |
| VIGNOLA MARE (1) | 6 | 3 | santa teresina | 73 | 82 | BONO* | 540 | 4.037 |
| agnata | 62 | 20 | case sparse | — | 1.094 | case sparse | — | 6 |
| case sparse | — | 480 | BAJA SARDINIA | 422/0 | 290 | BONORVA | 791/314 | 5.045 |
| ALA' DEI SARDI | 1.077/138 | 2.219 | BAJA SARDINIA | 5 | 113 | BONORVA | 791/314 | 5.045 |
| ALA' DEI SARDI | 1.077/138 | 2.219 | cala bitta (2) | 13 | 20 | BONORVA* | 508 | 4.858 |
| ALA' DEI SARDI* | 663 | 2.079 | mucchi bianchi (2) | 20 | 5 | SANTA BARBARA | 475 | 68 |
| badde suelzu | 550 | 55 | case sparse | — | 152 | rebeccu | 425 | 9 |
| filulepere (1) | 670 | 12 | CANNIGIONE | 255/0 | 605 | case sparse | — | 110 |
| scala pedrosa | 589 | 13 | CANNIGIONE | 5 | 434 | BORTIGIADAS | 911/6 | 1.127 |
| sos onorcolos | 578 | 27 | CANNIGIONE | 5 | 434 | BORTIGIADAS | 911/6 | 1.127 |
| case sparse | — | 33 | la conia | 13 | 73 | ALVARIZZU | 61 | 62 |
| MALABOGARE- | | | tanca manna (2) | 25 | 7 | BORTIGIADAS* | 479 | 523 |
| REMUNDUBECCU (2) | 872/356 | — | case sparse | — | 91 | figaruia | 411 | 63 |
| case sparse | — | — | ISOLE DI SUD-EST (3) | 77/0 | — | fraigata | 65 | 56 |
| ALGHERO | 436/0 | 36.508 | case sparse | — | — | fumosa (1) | 298 | 12 |
| ALGHERO | 384/0 | 33.167 | BADESI | 655/0 | 1.759 | giovanni moro | 325 | 31 |
| ALGHERO* | 7 | 32.519 | BADESI | 655/0 | 1.759 | li paulis | 376 | 16 |
| i piani | 28 | 22 | AZZAGULTA | 135 | 95 | lu falzu | 520 | 53 |
| surigheddu | 28 | 19 | BADESI* | 102 | 1.046 | lu torrinu | 87 | 32 |
| case sparse | — | 607 | LA TOZZA | 129 | 199 | ponti ezzu | 62 | 45 |
| FERTILIA | 436/0 | 1.494 | MUNTIGGIONI | 148 | 297 | scala ruia | 90 | 23 |
| FERTILIA | 9 | 890 | muntiggiu | 50 | 44 | scupaggiu | 61 | 75 |
| MARISTELLA | 9 | 305 | pinnetti di lu riu | 100 | 67 | stazione ferroviaria (2) | 320 | 6 |
| pischina salida (1) | 5 | 13 | pirotto li frati (1) | 5 | 6 | case sparse | — | 130 |
| porto conte | 12 | 17 | case sparse | — | 5 | BORUTTA | 730/389 | 446 |
| case sparse | — | 269 | BANARI | 583/167 | 931 | BORUTTA | 730/389 | 446 |
| SANTA MARIA LA PALMA | 436/0 | 1.847 | BANARI | 583/167 | 931 | BORUTTA* | 471 | 422 |
| SANTA MARIA LA PALMA | 34 | 30 | BANARI* | 419 | 931 | san pietro di sorres (1) | 524 | 14 |
| sa segada | 20 | 18 | case sparse | — | — | case sparse | — | 10 |
| case sparse | — | 1.799 | BENETUTTI | 729/247 | 2.367 | BOTTIDDA | 1.196/199 | 835 |
| ANELA | 1.158/237 | 1.065 | BENETUTTI | 729/247 | 2.367 | BOTTIDDA | 1.196/199 | 835 |
| ANELA | 1.158/237 | 1.065 | BENETUTTI* | 406 | 2.367 | BOTTIDDA* | 396 | 835 |
| ANELA* | 446 | 1.057 | case sparse | — | — | case sparse | — | — |
| case sparse | — | 8 | BERCHIDDA | 1.362/164 | 3.374 | BUDDUSO' | 1.003/98 | 6.236 |
| ARDARA | 479/218 | 717 | BERCHIDDA | 1.362/164 | 3.374 | BUDDUSO' | 1.003/98 | 4.208 |
| ARDARA | 479/218 | 717 | BERCHIDDA* | 300 | 3.318 | BUDDUSO* | 700 | 4.198 |
| ARDARA* | 296 | 561 | case sparse | — | 56 | case sparse | — | 10 |
| case sparse | — | 156 | | | | | | |

segue TAV. 2 - Altitudine e popolazione residente dei Comuni, delle frazioni geografiche e delle località abitate

| COMUNI FRAZIONI GEOGRAFICHE LOCALITÀ ABITATE | Altitudine m | Popolazione residente | COMUNI FRAZIONI GEOGRAFICHE LOCALITÀ ABITATE | Altitudine m | Popolazione residente | COMUNI FRAZIONI GEOGRAFICHE LOCALITÀ ABITATE | Altitudine m | Popolazione residente |
|--|------------------|--------------------------|--|-----------------|--------------------------|--|-----------------|--------------------------|
| MALABOGARE- REMUNDUBECCU (1) | 872/356 | — | terrabianca | 124 | 30 | MARINELLA-PEDRA CONCADA- MARANA (1). | 25 | 28 |
| case sparse | — | — | case sparse | — | 104 | case sparse | — | 104 |
| PADRU (2). | 970/98 | 2.028 | CHEREMULE | 676/238 | 580 | ILLORAI | 978/160 | 1.359 |
| BIAXI | 168 | 97 | CHEREMULE | 676/389 | 580 | ILLORAI | 978/160 | 1.359 |
| CUZZOLA | 257 | 131 | CHEREMULE* | 540 | 580 | ILLORAI* | 515 | 1.265 |
| LUDURRU | 403 | 87 | case sparse | — | — | stazione del tirso | 218 | 16 |
| PADRU | 171 | 984 | LADOS DE PRAMMA (SU SALTU) (1). | 625/238 | — | case sparse | — | 78 |
| PEDRA BIANCA | 599 | 104 | case sparse | — | — | ITTIREDDU | 625/232 | 634 |
| SA SERRA | 439 | 188 | CHIARAMONTI | 640/72 | 2.196 | ITTIREDDU | 625/232 | 634 |
| SOZZA | 262 | 204 | CHIARAMONTI | 640/72 | 2.180 | ITTIREDDU* | 313 | 592 |
| budo | 170 | 36 | CHIARAMONTI* | 430 | 1.737 | case sparse | — | 42 |
| sos runcos | 438 | 31 | cabrana | 407 | 52 | ITTIRI | 635/74 | 9.303 |
| su tirialzu | 470 | 60 | san giuseppe | 370 | 47 | ITTIRI | 635/74 | 9.303 |
| case sparse | — | 106 | tettile | 344 | 45 | ITTIRI* | 400 | 9.294 |
| BULTEI. | 1.141/241 | 1.621 | case sparse | — | 299 | case sparse | — | 9 |
| BULTEI | 1.141/241 | 1.621 | SU MONTIGIU DE S'OMINE (1). | 633/400 | 16 | LAERRU | 455/57 | 1.166 |
| BULTEI* | 509 | 1.618 | case sparse | — | 16 | LAERRU | 455/57 | 1.166 |
| case sparse | — | 3 | CODRONGIANOS | 525/169 | 1.141 | LAERRU* | 177 | 1.140 |
| BULZI | 361/68 | 746 | CODRONGIANOS | 525/169 | 1.141 | case sparse | — | 26 |
| BULZI | 361/68 | 746 | CODRONGIANOS* | 317 | 1.101 | LA MADDALENA (1) | 212/0 | 11.318 |
| BULZI* | 201 | 741 | case sparse | — | 40 | CAPRERA-MONACI- PECORA-PORCO (2) | 212/0 | 95 |
| case sparse | — | 5 | COSSOINE | 717/157 | 1.177 | stagnali | 2 | 70 |
| BURGOS | 1.027/207 | 1.218 | COSSOINE | 717/157 | 1.177 | case sparse | — | 25 |
| BURGOS | 1.027/207 | 1.172 | COSSOINE* | 529 | 1.171 | BUDELLI E RAZZOLI (2). | 88/0 | — |
| BURGOS* | 561 | 1.166 | case sparse | — | 6 | case sparse | — | — |
| case sparse | — | 6 | ESPORLATU | 961/200 | 561 | ISOLE DI SUD-EST (3). | 77/0 | — |
| TANCA E SENA- CRABILEDDU | 799/675 | 46 | ESPORLATU | 961/200 | 561 | case sparse | — | — |
| FORESTA BURGOS | 725 | 46 | ESPORLATU* | 473 | 561 | ISOLA SANTA MARIA E MINORI (4) | 49/0 | — |
| case sparse | — | — | case sparse | — | — | cala santa maria (5) | 2 | — |
| CALANGIANUS | 1.336/99 | 4.505 | FLORINAS | 517/128 | 1.581 | case sparse | — | — |
| CALANGIANUS | 1.336/99 | 4.505 | FLORINAS | 517/128 | 1.581 | SANTO STEFANO E ISOLOTTO PAURA (2) | 100/0 | 12 |
| CALANGIANUS* | 500 | 4.360 | FLORINAS* | 417 | 1.581 | case sparse | — | 12 |
| signora chiara | 525 | 2 | case sparse | — | — | SPARGI E SPARGIOTTO (2). | 153/0 | — |
| case sparse | — | 143 | GIAVE | 717/238 | 845 | case sparse | — | — |
| CARGEGHE | 513/153 | 624 | GIAVE | 717/238 | 845 | LA MADDALENA (6). | 159/0 | 11.211 |
| CARGEGHE | 513/153 | 624 | GIAVE* | 595 | 823 | LA MADDALENA* | 19 | 10.857 |
| CARGEGHE* | 333 | 571 | campu giavesu | 422 | 19 | cala francese | 15 | 23 |
| stazione ferroviaria di campomela | 161 | 53 | stazione di giave (1). | 424 | 2 | guardia vecchia | 149 | 37 |
| case sparse | — | — | case sparse | — | 1 | porto massimo (5). | 25 | 3 |
| CASTELSARDO | 422/0 | 5.081 | GOLFO ARANCI | 416/0 | 1.822 | punta villa | 76 | 16 |
| CASTELSARDO | 422/0 | 5.081 | GOLFO ARANCI | 416/0 | 1.822 | stazzo villa | 90 | 28 |
| CASTELSARDO* | 114 | 4.025 | GOLFO ARANCI* | 2 | 1.690 | sualeddu | 36 | 17 |
| LU BAGNU | 24 | 779 | | | | villaggio piras | 20 | 103 |
| multeddu | 173 | 51 | | | | case sparse | — | 127 |
| pedra sciolta | 148 | 56 | | | | | | |
| punta tramontana (1) | 40 | — | | | | | | |
| san giovanni | 199 | 36 | | | | | | |

segue TAV. 2 - Altitudine e popolazione residente dei Comuni, delle frazioni geografiche e delle località abitate

| COMUNI FRAZIONI GEOGRAFICHE LOCALITÀ ABITATE | Altitudine m | Popolazione residente | COMUNI FRAZIONI GEOGRAFICHE LOCALITÀ ABITATE | Altitudine m | Popolazione residente | COMUNI FRAZIONI GEOGRAFICHE LOCALITÀ ABITATE | Altitudine m | Popolazione residente |
|--|-----------------|--------------------------|--|-----------------|--------------------------|--|-----------------|--------------------------|
| LOIRI PORTO SAN PAOLO | 412/0 | 1.849 | MONTI | 811/80 | 2.547 | lido del sole | 5 | 36 |
| LOIRI | 412/19 | 978 | MONTI | 811/80 | 2.547 | marinella (3) | 20 | 26 |
| LOIRI* | 100 | 342 | LA PALAZZINA | 92 | 205 | murta maria | 10 | 239 |
| azzani' | 95 | 221 | MONTI* | 300 | 1.886 | pittulongu | 4 | 63 |
| azzanido' | 145 | 35 | SOS RUEDDOS | 512 | 73 | porto istana (3) | 12 | — |
| enas | 130 | 125 | frades berritteddos | 110 | 109 | <i>case sparse</i> | — | 1.755 |
| montilittu | 76 | 116 | frades tilignas | 101 | 36 | SAN PANTALEO | 650/0 | 865 |
| sarra | 186 | 50 | giuncheddu | 554 | 23 | SAN PANTALEO | 166 | 507 |
| trudda | 169 | 49 | stazione di monti | 290 | 85 | cugnana verde (3) | 168 | 7 |
| <i>case sparse</i> | — | 40 | <i>case sparse</i> | — | 130 | portisco (3) | 24 | 16 |
| VACCILEDDI | 393/0 | 871 | MORES | 733/217 | 2.255 | <i>case sparse</i> | — | 335 |
| MONTE PETROSU (1) | 45 | 19 | MORES | 733/217 | 2.255 | TAVOLARA (4) | 565/0 | 17 |
| PORTO SAN PAOLO | 13 | 362 | MORES* | 366 | 2.086 | <i>case sparse</i> | — | 17 |
| VACCILEDDI | 30 | 90 | <i>case sparse</i> | — | 169 | OLMEDO | 250/4 | 2.172 |
| castagna | 55 | 26 | MUROS | 464/130 | 685 | OLMEDO | 250/4 | 2.172 |
| costa dorata (2) | 60 | 9 | MUROS | 464/130 | 685 | OLMEDO* | 68 | 2.107 |
| cuccai | 166 | 17 | MUROS* | 308 | 551 | <i>case sparse</i> | — | 65 |
| giaddoni | 80 | 16 | scala di gioca | 131 | 109 | OSCHIRI | 1.023/73 | 3.986 |
| graniatoggiu | 104 | 52 | <i>case sparse</i> | — | 25 | COGHINAS | 1.023/73 | 304 |
| muzzeddu | 150 | 29 | PROLUNGAMENTO BRIGATA SASSARI (1) | 300/290 | — | CENTRALE ELETTRICA DI COGHINAS | 256 | 81 |
| ovilo' | 152 | 56 | <i>case sparse</i> | — | — | balascia | 705 | 18 |
| porto taverna (3) | 72 | — | NUGHEDU DI SAN NICOLO' | 847/290 | 1.406 | diga coghinas (1) | 198 | — |
| santu juanni | 86 | 20 | NUGHEDU DI SAN NICOLO' | 847/290 | 1.406 | giagone | 457 | 33 |
| tiriddo' | 132 | 17 | NUGHEDU DI SAN NICOLO* | 577 | 1.406 | pianas-sa murighessa | 331 | 51 |
| <i>case sparse</i> | — | 158 | <i>case sparse</i> | — | — | sa-mesana | 239 | 12 |
| LUOGOSANTO | 737/13 | 1.972 | NULE | 766/320 | 1.785 | <i>case sparse</i> | — | 109 |
| LUOGOSANTO | 737/13 | 1.972 | NULE | 766/320 | 1.785 | LAGO DEL COGHINAS (2) | 164 | — |
| LUOGOSANTO* | 321 | 1.362 | NULE* | 650 | 1.785 | OSCHIRI | 812/164 | 3.682 |
| crisciuleddu | 178 | 22 | <i>case sparse</i> | — | — | OSCHIRI* | 202 | 3.682 |
| lu mocu | 175 | 45 | NULVI | 628/168 | 3.189 | <i>case sparse</i> | — | — |
| <i>case sparse</i> | — | 543 | NULVI | 628/168 | 3.189 | OSILO | 766/65 | 3.973 |
| LURAS | 718/100 | 2.701 | NULVI* | 478 | 3.189 | OSILO | 766/209 | 3.549 |
| LURAS | 718/100 | 2.701 | <i>case sparse</i> | — | — | OSILO* | 615 | 3.518 |
| LURAS* | 508 | 2.555 | OLBIA (1) | 763/0 | 30.787 | <i>case sparse</i> | — | 31 |
| <i>case sparse</i> | — | 146 | BERCHIDDEDDU (2) | 763/100 | 924 | SANTA VITTORIA | 542/65 | 424 |
| MARA | 600/162 | 985 | BERCHIDDEDDU | 296 | 487 | SAN LORENZO | 281 | 93 |
| MARA | 600/162 | 985 | battista | 296 | 51 | SANTA VITTORIA | 445 | 168 |
| MARA* | 257 | 985 | mamusi | 335 | 104 | pirastreddu | 75 | 100 |
| <i>case sparse</i> | — | — | pedru gaias | 250 | 42 | <i>case sparse</i> | — | 63 |
| MARTIS | 381/70 | 751 | sa castanza | 250 | 98 | OSSI | 525/77 | 5.390 |
| MARTIS | 381/70 | 751 | sos coddos | 300 | 32 | OSSI | 525/77 | 5.390 |
| MARTIS* | 300 | 721 | trainu moltu | 258 | 104 | OSSI* | 335 | 5.287 |
| <i>case sparse</i> | — | 30 | <i>case sparse</i> | — | 6 | <i>case sparse</i> | — | 103 |
| MONTELEONE ROCCA DORIA | 421/170 | 202 | OLBIA | 743/0 | 28.981 | OZIERI | 747/164 | 11.039 |
| MONTELEONE ROCCA DORIA | 421/170 | 202 | OLBIA* | 15 | 26.702 | CHILIVANI | 488/196 | 808 |
| MONTELEONE ROCCA DORIA* | 368 | 202 | PORTO ROTONDO | 5 | 158 | CHILIVANI | 226 | 484 |
| <i>case sparse</i> | — | — | costa corallina (3) | 20 | 2 | <i>case sparse</i> | — | 324 |

segue TAV. 2 - Altitudine e popolazione residente dei Comuni, delle frazioni geografiche e delle località abitate

| COMUNI FRAZIONI GEOGRAFICHE LOCALITÀ ABITATE | Altitudine m | Popolazione residente | COMUNI FRAZIONI GEOGRAFICHE LOCALITÀ ABITATE | Altitudine m | Popolazione residente | COMUNI FRAZIONI GEOGRAFICHE LOCALITÀ ABITATE | Altitudine m | Popolazione residente |
|--|-----------------|--------------------------|--|-----------------|--------------------------|--|-----------------|--------------------------|
| LAGO DEL COGHINAS (1) | 164 | — | campu perdu | 2 | 121 | ruoni | 98 | 129 |
| OZIERI | 747/164 | 10.231 | fornelli (3) | 35 | 15 | saltara | 114 | 35 |
| OZIERI* | 390 | 9.168 | trabuccato (3) | 10 | 67 | terravecchia-portoquadro (1) | 61 | 42 |
| fraigas | 203 | 92 | case sparse | — | 14 | valle erica (1) | 34 | 3 |
| san nicola | 226 | 438 | ISOLA PIANA (4) | 23/0 | — | case sparse | — | 93 |
| case sparse | — | 533 | case sparse | — | — | SASSARI | 489/0 | 119.596 |
| PADRIA | 406/115 | 1.126 | PORTO TORRES | 342/0 | 20.561 | BARATZ (1) | 30/0 | — |
| PADRIA | 406/115 | 1.126 | PORTO TORRES* | 5 | 20.233 | PILO (1) | 3/0 | — |
| PADRIA* | 304 | 1.126 | case sparse | — | 328 | SASSARI | 489/0 | 119.596 |
| case sparse | — | — | POZZOMAGGIORE | 665/148 | 3.506 | BANCALI | 92 | 187 |
| PALAU | 395/0 | 2.369 | POZZOMAGGIORE | 665/148 | 3.506 | BARATZ | 47 | 35 |
| PALAU | 395/0 | 2.369 | POZZOMAGGIORE* | 438 | 3.506 | BIANCAREDDU | 93 | 78 |
| PALAU* | 5 | 1.999 | case sparse | — | — | CAMPANEDDA | 69 | 98 |
| altura | 44 | 15 | PUTIFIGARI | 506/18 | 727 | LA CORTE | 89 | 206 |
| barrabisa | 51 | 31 | PUTIFIGARI | 506/18 | 727 | LA LANDRIGGA | 140 | 194 |
| capannaccia | 48 | 67 | PUTIFIGARI* | 267 | 725 | LA PEDRAIA | 187 | 109 |
| capo d'orso | 63 | 14 | case sparse | — | 2 | LA PELOSA (2) | 11 | 7 |
| punta sardegna | 11 | 34 | ROMANA | 475/157 | 729 | LE VELE (2) | 12 | 18 |
| case sparse | — | 209 | ROMANA | 475/157 | 729 | LI PUNTI | 121 | 2.190 |
| PATTADA | 1.093/232 | 3.766 | ROMANA* | 267 | 729 | OTTAVA | 83 | 463 |
| PATTADA | 1.093/232 | 3.766 | case sparse | — | — | PALMADULA | 144 | 181 |
| BANTINE | 637 | 147 | SANT'ANTONIO DI GALLURA | 740/132 | 1.570 | PIAN DE SORRES | 50 | 84 |
| PATTADA* | 778 | 3.579 | PRIATU | 740/148 | 248 | PLATAMONA (3) | 11 | 17 |
| case sparse | — | 40 | PRIATU | 345 | 180 | POZZO SAN NICOLA | 35 | 141 |
| PERFUGAS | 678/21 | 3.131 | case sparse | — | 68 | RUMANEDDA | 53 | 513 |
| ERULA | 678/61 | 600 | SANT'ANTONIO DI GALLURA | 642/132 | 1.322 | SAN GIOVANNI | 93 | 910 |
| ERULA | 457 | 379 | SANT'ANTONIO DI GALLURA* | 355 | 1.033 | SASSARI* | 225 | 104.334 |
| sa inistra | 367 | 16 | case sparse | — | 289 | STINTINO | 9 | 695 |
| sa mela | 437 | 142 | SANTA TERESA GALLURA | 378/0 | 3.752 | TONNARA SALINE (2) | 2 | 3 |
| case sparse | — | 63 | PORTO POZZO | 174/0 | 253 | VILLAGGIO NURRA (2) | 75 | — |
| PERFUGAS | 447/21 | 2.531 | PORTO POZZO | 9 | 199 | VILLA GORIZIA | 102 | 40 |
| PERFUGAS* | 92 | 1.974 | conca verde (1) | 42 | 15 | ZUARI | 115 | 175 |
| campudulimu | 305 | 49 | giovann marco (1) | 28 | 3 | argentiera | 42 | 120 |
| falzittu | 321 | 26 | lu caloni (1) | 33 | 4 | bonassai | 40 | 65 |
| littu erede | 213 | 13 | case sparse | — | 32 | caff'roma | 159 | 77 |
| lumbaldu | 372 | 89 | SAN PASQUALE | 378/0 | 219 | canaglia | 125 | 15 |
| moddionalza | 204 | 54 | SAN PASQUALE (2) | 139 | 159 | donna ricca | 100 | 16 |
| sa contra | 142 | 60 | case sparse | — | 60 | filigheddu | 400 | 21 |
| sas contreddas | 81 | 52 | SANTA TERESA GALLURA | 302/0 | 3.280 | la lacuna | 117 | 23 |
| sas tanchittas | 265 | 59 | LA MARMORATA (3) | 55 | 13 | la muntagna | 175 | 29 |
| case sparse | — | 155 | SANTA REPARATA (3) | 22 | 4 | le querce | 350 | 118 |
| PLOAGHE | 719/240 | 4.676 | SANTA TERESA GALLURA* | 44 | 2.746 | mandra di l'ainu | 150 | 31 |
| PLOAGHE | 719/240 | 4.676 | capo testa | 41 | 52 | molafa' | 72 | 25 |
| PLOAGHE* | 425 | 4.646 | la colba | 79 | 36 | monte casteddu | 80 | 64 |
| scalo ferroviario (1) | 338 | 11 | la ficaccia | 84 | 32 | monte forte | 108 | 125 |
| case sparse | — | 19 | marazzino | 74 | 95 | monte oro | 210 | 84 |
| PORTO TORRES (1) | 408/0 | 20.990 | ASINARA (2) | 408/0 | 429 | nodigheddu | 12 | 36 |
| ASINARA (2) | 408/0 | 429 | CALA D'OLIVA | 15 | 183 | pischina salidda (4) | 3 | 4 |
| CALA D'OLIVA | 15 | 183 | LA REALE | 16 | 29 | saccheddu | 60 | 53 |
| LA REALE | 16 | 29 | | | | san camillo | 205 | 90 |
| | | | | | | san quirico | 90 | 233 |
| | | | | | | santa giusta | 78 | 33 |
| | | | | | | truncu reale | 82 | 73 |
| | | | | | | viziliu | 102 | 36 |
| | | | | | | case sparse | — | 7.547 |
| | | | | | | TONNARA SALINE - CASARACCIO (1) | 5/1 | — |
| | | | | | | SEDINI | 466/25 | 1.542 |
| | | | | | | SEDINI | 466/25 | 1.542 |
| | | | | | | SEDINI* | 306 | 1.461 |
| | | | | | | littigheddu | 411 | 31 |
| | | | | | | case sparse | — | 50 |

segue TAV. 2 - Altitudine e popolazione residente dei Comuni, delle frazioni geografiche e delle località abitate

| COMUNI FRAZIONI GEOGRAFICHE LOCALITÀ ABITATE | Altitudine m | Popolazione residente | COMUNI FRAZIONI GEOGRAFICHE LOCALITÀ ABITATE | Altitudine m | Popolazione residente | COMUNI FRAZIONI GEOGRAFICHE LOCALITÀ ABITATE | Altitudine m | Popolazione residente |
|--|-----------------|--------------------------|--|-----------------|--------------------------|--|-----------------|--------------------------|
| SEMESTENE | 660/320 | 348 | TERGU* | 280 | 269 | case sparse | — | 87 |
| SEMESTENE | 660/320 | 348 | caldeddu | 275 | 34 | URI | 276/41 | 2.721 |
| SEMESTENE* | 405 | 348 | case sparse | — | 40 | URI | 276/41 | 2.721 |
| case sparse | — | — | THIESI | 730/204 | 3.297 | URI* | 150 | 2.714 |
| SENNORI | 429/20 | 6.896 | THIESI | 730/204 | 3.297 | case sparse | — | 7 |
| SENNORI | 429/20 | 6.896 | THIESI* | 461 | 3.264 | USINI | 287/36 | 3.522 |
| SENNORI* | 277 | 6.859 | case sparse | — | 33 | USINI | 287/36 | 3.522 |
| case sparse | — | 37 | TISSI | 372/69 | 1.358 | USINI* | 200 | 3.488 |
| SILIGO | 734/227 | 1.298 | TISSI | 372/69 | 1.358 | case sparse | — | 34 |
| SILIGO | 734/227 | 1.298 | TISSI* | 225 | 1.351 | VALLEDORIA | 378/0 | 4.502 |
| SILIGO* | 406 | 1.270 | case sparse | — | 7 | CODARUINA | 220/0 | 3.037 |
| case sparse | — | 28 | TORRALBA | 540/300 | 1.150 | CODARUINA* | 16 | 2.220 |
| SORSO | 371/0 | 12.571 | TORRALBA | 540/300 | 1.150 | LA CIACCIA | 20 | 200 |
| SORSO | 371/0 | 12.571 | TORRALBA* | 430 | 1.101 | LA MUDDIZZA | 76 | 559 |
| PLATAMONA (1) | 7 | 27 | scalo ferroviario | 354 | 23 | isciaredda | 10 | 21 |
| SORSO* | 136 | 12.071 | case sparse | — | 26 | case sparse | — | 37 |
| case sparse | — | 473 | TRINITA' D'AGULTU E VIGNOLA (1) | 693/0 | 1.922 | SANTA MARIA COGHINAS | 378/3 | 1.465 |
| TELTÌ | 742/64 | 1.809 | ISOLA ROSSA (2) | 27/0 | — | SANTA MARIA COGHINAS | 21 | 1.199 |
| TELTÌ | 742/64 | 1.809 | case sparse | — | — | buroni | 144 | 24 |
| TELTÌ* | 332 | 1.183 | TRINITA' D'AGULTU | 693/0 | 1.648 | casteldoria (1) | 105 | — |
| case sparse | — | 626 | ISOLA ROSSA | 23 | 109 | isolana | 102 | 30 |
| TEMPIO PAUSANIA | 1.362/3 | 13.426 | LA MARINEDDA (3) | 10 | 11 | la scalitta | 79 | 43 |
| BASSACUTENA (1) | 337/6 | 504 | TINNARI (3) | 214 | 7 | pedru malu | 104 | 77 |
| BASSACUTENA | 73 | 389 | TRINITA' D'AGULTU* | 365 | 1.253 | viddanoa | 203 | 38 |
| camporotondo | 172 | 21 | la scalitta | 209 | 26 | case sparse | — | 54 |
| case sparse | — | 94 | nigolaeddu | 326 | 32 | VIDDALBA | 911/3 | 1.718 |
| NUCHIS | 1.150/308 | 391 | paduledda | 210 | 98 | GIUNCANA | 911/6 | 143 |
| NUCHIS | 504 | 365 | sant'orsola | 380 | 32 | GIUNCANA | 286 | 112 |
| case sparse | — | 26 | case sparse | — | 80 | giagazzu | 490 | 31 |
| SAN PASQUALE (2) | 378/3 | 101 | VIGNOLA | 444/0 | 274 | case sparse | — | — |
| SAN PASQUALE (3) | 139 | 61 | COSTA PARADISO (3) | 154 | 18 | TUNGONI | 900/143 | 102 |
| case sparse | — | 40 | LU COLBU | 206 | 65 | TUNGONI | 290 | 74 |
| TEMPIO PAUSANIA | 1.362/56 | 12.430 | monti longu | 291 | 15 | l'avru | 438 | 21 |
| TEMPIO PAUSANIA* | 566 | 12.110 | naragoni | 16 | 20 | case sparse | — | 7 |
| fumosa (4) | 298 | 12 | tamburu | 160 | 18 | VIDDALBA | 594/3 | 1.473 |
| fundo di monte | 500 | 16 | vaccaggi | 161 | 21 | VIDDALBA* | 30 | 1.447 |
| case sparse | — | 292 | case sparse | — | 117 | li reni | 87 | 26 |
| TERGU | 499/93 | 546 | TULA | 701/62 | 1.704 | case sparse | — | — |
| TERGU | 499/93 | 546 | LAGO DEL COGHINAS (1) | 164 | — | VILLANOVA MONTELEONE | 717/0 | 3.031 |
| PULPAGGIÙ | 310 | 203 | SU MONTIGIU DE S'OMINE (2) | 633/400 | — | VILLANOVA MONTELEONE | 717/0 | 3.031 |
| | | | case sparse | — | — | VILLANOVA MONTELEONE* | 567 | 3.031 |
| | | | TULA | 701/62 | 1.704 | case sparse | — | — |
| | | | TULA* | 275 | 1.617 | | | |

TAV. 3 - Località abitate e relativa ampiezza demografica

| LOCALITÀ ABITATE | Classi di ampiezza demografica | Codice dei Comuni di appartenenza | LOCALITÀ ABITATE | Classi di ampiezza demografica | Codice dei Comuni di appartenenza | LOCALITÀ ABITATE | Classi di ampiezza demografica | Codice dei Comuni di appartenenza |
|------------------|--------------------------------|-----------------------------------|-----------------------|--------------------------------|-----------------------------------|---------------------|--------------------------------|-----------------------------------|
| abbiadori | ** | 006 | BURGOS* | ** | 020 | enas | * | 084 |
| AGGIUS* | ** | 001 | buroni | * | 079 | ERULA | ** | 056 |
| AGLIENTU* | ** | 062 | cabrana | * | 025 | ESPORLATU* | ** | 028 |
| agnata | * | 062 | caffe'roma | * | 064 | falzittu | * | 056 |
| ALA' DEI SARDI* | *** | 002 | cala bitta (2) | * | 006 | FERTILIA | ** | 003 |
| ALGHERO* | *** | 003 | CALA D'OLIVA | * | 058 | figaruia | * | 014 |
| altura | * | 054 | cala francese | * | 035 | filigheddu | * | 064 |
| ALVARIZZU | * | 014 | CALANGIANUS* | *** | 021 | filuelepere (1) | * | 002 |
| ANELA* | ** | 004 | cala santa maria (3) | * | 035 | FLORINAS* | ** | 029 |
| ARDARA* | ** | 005 | caldeddu | * | 086 | FORESTA BURGOS | * | 020 |
| argentiera | * | 064 | CAMPANEDDA | * | 064 | fornelli (3) | * | 058 |
| ARZACHENA* | *** | 006 | camporotondo | * | 070 | frades berritteddos | * | 041 |
| AZZAGULTA | * | 081 | campudulimu | * | 056 | frades tilignas | * | 041 |
| azzani' | ** | 084 | campu giavesu | * | 030 | fraigas | * | 052 |
| azzanido' | * | 084 | campu perdu | * | 058 | fraigata | * | 014 |
| badde suezlu | * | 002 | canaglia | * | 064 | fumosa (1) | * | 014 |
| BADESI* | ** | 081 | CANNIGIONE | ** | 006 | fumosa (4) | * | 070 |
| BAJA SARDINIA | * | 006 | capannaccia | * | 054 | fundo di monte | * | 070 |
| balascia | * | 049 | capo d'orso | * | 054 | giaddoni | * | 084 |
| BANARI* | ** | 007 | capo testa | * | 063 | giagazzu | * | 082 |
| BANCALI | * | 064 | capriccioli | * | 006 | giagone | * | 049 |
| BANTINE | * | 055 | CARGEGHE* | ** | 022 | GIAVE* | ** | 030 |
| BARATZ | * | 064 | castagna | * | 084 | giovann marco (1) | * | 063 |
| barrabisa | * | 054 | casteldoria (1) | * | 079 | giovanni moro | * | 014 |
| BASSACUTENA | ** | 070 | CASTELSARDO* | *** | 023 | GIUNCANA | * | 082 |
| battista | * | 047 | CENTRALE ELETTRICA DI | | | giuncheddu | * | 041 |
| BENETUTTI* | *** | 008 | COGHINAS | * | 049 | GOLFO ARANCI* | ** | 083 |
| BERCHIDDA* | *** | 009 | CHEREMULE* | ** | 024 | graniatoggiu | * | 084 |
| BERCHIDDEDDU (2) | ** | 047 | CHIARAMONTI* | ** | 025 | guardia vecchia | * | 035 |
| BESSUDE* | ** | 010 | CHILIVANI | ** | 052 | ILLORAI* | ** | 031 |
| BIANCAREDDU | * | 064 | CODARUINA* | *** | 079 | i piani | * | 003 |
| BIAXI | * | 017 | CODRONGIANOS* | ** | 026 | isciaredda | * | 079 |
| bonassai | * | 064 | conca verde (1) | * | 063 | isolana | * | 079 |
| BONNANARO* | ** | 011 | COSSOINE* | ** | 027 | ISOLA ROSSA | * | 074 |
| BONO* | *** | 012 | costa corallina (3) | * | 047 | ITTIREDDU* | ** | 032 |
| BONORVA* | *** | 013 | costa dorata (2) | * | 084 | ITTIRI* | *** | 033 |
| BORTIGIADAS* | ** | 014 | COSTA PARADISO (3) | * | 074 | LA CIACCIA | ** | 079 |
| BORUTTA* | ** | 015 | crisciuleddu | * | 036 | la colba | * | 063 |
| BOTTIDDA* | ** | 016 | cuccai | * | 084 | la conia | * | 006 |
| BUDDUSO* | *** | 017 | cugnana verde (3) | * | 047 | LA CORTE | ** | 064 |
| budo' | * | 017 | CUZZOLA | * | 017 | LAERRU* | ** | 034 |
| BULTEI* | ** | 018 | diga coghinas (1) | * | 049 | la ficaccia | * | 063 |
| BULZI* | ** | 019 | donna ricca | * | 064 | la lacuna | * | 064 |


segue TAV. 3 - Località abitate e relativa ampiezza demografica

| LOCALITÀ ABITATE | Classi di ampiezza demografica | Codice dei Comuni di appartenenza | LOCALITÀ ABITATE | Classi di ampiezza demografica | Codice dei Comuni di appartenenza | LOCALITÀ ABITATE | Classi di ampiezza demografica | Codice dei Comuni di appartenenza |
|------------------------------------|--------------------------------|-----------------------------------|-------------------------|--------------------------------|-----------------------------------|----------------------|--------------------------------|-----------------------------------|
| LA LANDRIGGA | * | 064 | moddionalza | * | 056 | pedru malu | * | 079 |
| LA MADDALENA* | ** * | 035 | molafa' | * | 064 | PERFUGAS* | ** | 056 |
| LA MARINEDDA (3) | * | 074 | monte casteddu | * | 064 | pianas-sa murighessa | * | 049 |
| LA MARMORATA (3) | * | 063 | monte forte | * | 064 | PIAN DE SORRES | * | 064 |
| LA MUDDIZZA | ** | 079 | MONTELEONE ROCCA DORIA* | ** | 040 | pinnetti di lu riu | * | 081 |
| la muntagna | * | 064 | monte oro | * | 064 | pirastreddu | * | 050 |
| LA PALAZZINA | ** | 041 | MONTE PETROSU (1) | * | 084 | pirotto li frati (1) | * | 081 |
| LA PEDRAIA | * | 064 | MONTI* | ** | 041 | pischina salida (1) | * | 003 |
| LA PELOSA (2) | * | 064 | monticanaglia | * | 006 | pischina salidda (4) | * | 064 |
| LA REALE | * | 058 | montilittu | * | 084 | pitrischeddu | * | 001 |
| la scalitta | * | 079 | monti longu | * | 074 | pittulongu | * | 047 |
| la scalitta | * | 074 | MORES* | ** * | 042 | PLATAMONA (3) | * | 064 |
| LA TOZZA | * | 081 | mucchi bianchi (2) | * | 006 | PLATAMONA (1) | * | 069 |
| l'avru | * | 082 | multeddu | * | 023 | PLOAGHE* | ** * | 057 |
| le querce | * | 064 | MUNTIGGIONI | ** | 081 | ponti ezzu | * | 014 |
| LE VELE (2) | * | 064 | muntiggiu | * | 081 | portisco (3) | * | 047 |
| lido del sole | * | 047 | MUROS* | ** | 043 | PORTOBELLO (1) | * | 062 |
| li paulis | * | 014 | murta maria | ** | 047 | PORTO CERVO | ** | 006 |
| LI PUNTI | ** * | 064 | muzzeddu | * | 084 | porto conte | * | 003 |
| li reni | * | 082 | naragoni | * | 074 | porto istana (3) | * | 047 |
| liscia di vacca | * | 006 | nigolaeddu | * | 074 | porto massimo (3) | * | 035 |
| littigheddu | * | 065 | nodigheddu | * | 064 | PORTO POZZO | * | 063 |
| littu erede | * | 056 | NUCHIS | ** | 070 | PORTO ROTONDO | * | 047 |
| LOIRI* | ** | 084 | NUGHEDU DI SAN NICOLO** | ** | 044 | PORTO SAN PAOLO | ** | 084 |
| LU BAGNU | ** | 023 | NULE* | ** | 045 | porto taverna (3) | * | 084 |
| lu caloni (1) | * | 063 | NULVI* | ** * | 046 | PORTO TORRES* | ** * | 058 |
| LU COLBU | * | 074 | OLBIA* | ** * | 047 | POZZOMAGGIORE* | ** * | 059 |
| LUDURRU | * | 017 | OLMEDO* | ** * | 048 | POZZO SAN NICOLA | * | 064 |
| lu falzu | * | 014 | OSCHIRI* | ** * | 049 | PRIATU | * | 085 |
| lumbaldu | * | 056 | OSILO* | ** * | 050 | PULPAGGIU | ** | 086 |
| lu mocu | * | 036 | OSSI* | ** * | 051 | punta sardegna | * | 054 |
| LUOGOSANTO* | ** | 036 | OTTAVA | ** | 064 | punta tramontana (1) | * | 023 |
| LURAS* | ** * | 037 | ovilo' | * | 084 | punta villa | * | 035 |
| lu torrinu | * | 014 | OZIERI* | ** * | 052 | PUTIFIGARI* | ** | 060 |
| mamusi | * | 047 | PADRIA* | ** | 053 | rebeccu | * | 013 |
| mandra di l'ainu | * | 064 | PADRU | ** | 017 | RENA MAJORE (1) | * | 062 |
| MARA* | ** | 038 | paduledda | * | 074 | ROMANA* | ** | 061 |
| marazzino | * | 063 | PALAU* | ** | 054 | RUMANEDDA | ** | 064 |
| marinella (3) | * | 047 | PALMADULA | * | 064 | ruoni | * | 063 |
| MARINELLA-PEDRA CONCADA-MARANA (1) | * | 083 | PATTADA* | ** * | 055 | sa castanza | * | 047 |
| MARISTELLA | ** | 003 | PEDRA BIANCA | * | 017 | saccheddu | * | 064 |
| MARTIS* | ** | 039 | pedra sciolta | * | 023 | sa contra | * | 056 |
| | | | pedru gaias | * | 047 | sa inistra | * | 056 |

segue TAV. 3 - Località abitate e relativa ampiezza demografica

| LOCALITÀ ABITATE | Classi di ampiezza demografica | Codice dei Comuni di appartenenza | LOCALITÀ ABITATE | Classi di ampiezza demografica | Codice dei Comuni di appartenenza | LOCALITÀ ABITATE | Classi di ampiezza demografica | Codice dei Comuni di appartenenza |
|--------------------------|--------------------------------|-----------------------------------|-----------------------------------|--------------------------------|-----------------------------------|------------------------------|--------------------------------|-----------------------------------|
| saltara | * | 063 | scala pedrosa | * | 002 | terrabianca | * | 023 |
| sa mela | * | 056 | scala ruia | * | 014 | terravecchia-portoquadro (1) | * | 063 |
| sa-mesana | * | 049 | scalo ferroviario (1) | * | 057 | tettile | * | 025 |
| san camillo | * | 064 | scalo ferroviario | * | 073 | THIESI* | *** | 071 |
| SAN GIOVANNI | ** | 064 | scupaggiu | * | 014 | TINNARI (3) | * | 074 |
| san giovanni | * | 023 | SEDINI* | ** | 065 | tiriddo' | * | 084 |
| san giuseppe | * | 025 | SEMESTENE* | ** | 066 | TISSI* | ** | 072 |
| SAN LORENZO | * | 050 | SENNORI* | *** | 067 | TONNARA SALINE (2) | * | 064 |
| san nicola | ** | 052 | signora chiara | * | 021 | TORRALBA* | ** | 073 |
| SAN PANTALEO | ** | 047 | SILIGO* | ** | 068 | trabuccato (3) | * | 058 |
| SAN PASQUALE (2) | * | 063 | SORSO* | *** | 069 | trainu moltu | * | 047 |
| SAN PASQUALE (3) | * | 070 | sos coddos | * | 047 | TRINITA' D'AGULTU* | ** | 074 |
| san pietro di sorres (1) | * | 015 | sos onorcolos | * | 002 | trudda | * | 084 |
| san quirico | ** | 064 | SOS RUEDDOS | * | 041 | truncu reale | * | 064 |
| SANTA BARBARA | * | 013 | sos runcos | * | 017 | TULA* | ** | 075 |
| santa giusta | * | 064 | SOZZA | ** | 017 | TUNGONI | * | 082 |
| SANTA MARIA COGHINAS | ** | 079 | stagnali | * | 035 | URI* | *** | 076 |
| SANTA MARIA LA PALMA | * | 003 | stazione del tirso | * | 031 | USINI* | *** | 077 |
| SANT'ANTONIO DI GALLURA* | ** | 085 | stazione di giave (1) | * | 030 | vaccaggi | * | 074 |
| SANTA REPARATA (3) | * | 063 | stazione di monti | * | 041 | VACCILEDDI | * | 084 |
| SANTA TERESA GALLURA* | *** | 063 | stazione ferroviaria (2) | * | 014 | valle erica (1) | * | 063 |
| santa teresina | * | 006 | stazione ferroviaria di campomela | * | 022 | VIDDALBA* | ** | 082 |
| SANTA VITTORIA | * | 050 | stazzo villa | * | 035 | viddanoa | * | 079 |
| sant'orsola | * | 074 | STINTINO | ** | 064 | VIGNOLA MARE (1) | * | 062 |
| santu juanni | * | 084 | sualeddu | * | 035 | VILLAGGIO NURRA (2) | * | 064 |
| sarra | * | 084 | surigheddu | * | 003 | villaggio piras | * | 035 |
| sas contreddas | * | 056 | su tirialzu | * | 017 | VILLA GORIZIA | * | 064 |
| sa segada | * | 003 | tamburu | * | 074 | VILLANOVA MONTELEONE* | *** | 078 |
| SA SERRA | * | 017 | tanca manna (2) | * | 006 | viziliu | * | 064 |
| SASSARI* | *** | 064 | TELTU* | ** | 080 | ZUARI | * | 064 |
| sas tanchittas | * | 056 | TEMPIO PAUSANIA* | *** | 070 | | | |
| scala di giocca | * | 043 | TERGU* | ** | 086 | | | |

note alle tavole 2 e 3



NOTE PER SINGOLO COMUNE

AGLIENTU

- (1) CENTRO TEMPORANEO.

ALA' DEI SARDI

- (1) NUCLEO SPECIALE MONTANO.
- (2) FRAZIONE SPECIALE: TERRITORIO IN CONTESTAZIONE CON IL COMUNE DI BUDDUSO'.

ALGHERO

- (1) NUCLEO SPECIALE: INSEDIAMENTO RESIDENZIALE CON POPOLAZIONE NON STABILE.

ARZACHENA

- (1) PARTE DEL TERRITORIO COMUNALE E' COSTITUITA DA ISOLE MARITTIME.
- (2) NUCLEO SPECIALE: INSEDIAMENTO RESIDENZIALE CON POPOLAZIONE NON STABILE.
- (3) TERRITORIO IN CONTESTAZIONE CON IL COMUNE DI LA MADDALENA; ISOLE MARITTIME.

BADESI

- (1) NUCLEO SPECIALE: INSEDIAMENTO RESIDENZIALE CON POPOLAZIONE NON STABILE.

BORTIGIADAS

- (1) NUCLEO CONTIGUO AL NUCLEO OMONIMO DEL COMUNE DI TEMPIO PAUSANIA.
- (2) NUCLEO SPECIALE: STAZIONE FERROVIARIA.

BORUTTA

- (1) NUCLEO SPECIALE: CONVENTO.

BUDDUSO'

- (1) TERRITORIO IN CONTESTAZIONE CON IL COMUNE DI ALA' DEI SARDI.
- (2) ISOLA AMMINISTRATIVA.

CASTELSARDO

- (1) NUCLEO SPECIALE: INSEDIAMENTO RESIDENZIALE CON POPOLAZIONE NON STABILE.

CHEREMULE

- (1) FRAZIONE SPECIALE: ISOLA AMMINISTRATIVA.

CHIARAMONTI

- (1) FRAZIONE SPECIALE: TERRITORIO IN CONTESTAZIONE CON IL COMUNE DI TULA.

GIAVE

- (1) NUCLEO SPECIALE: STAZIONE FERROVIARIA.

GOLFO ARANCI

- (1) CENTRO TEMPORANEO.

LA MADDALENA

- (1) L'INTERO TERRITORIO E' COSTITUITO DA ISOLE MARITTIME.
- (2) FRAZIONE SPECIALE: ISOLE MARITTIME.
- (3) FRAZIONE SPECIALE: TERRITORIO IN CONTESTAZIONE CON IL COMUNE DI ARZACHENA: ISOLE MARITTIME.
- (4) FRAZIONE SPECIALE: ISOLE MARITTIME DI SANTA MARIA, LA PRESA, CORCELLI, BERRETTINI E BERRETTINELLI.
- (5) NUCLEO SPECIALE: INSEDIAMENTO RESIDENZIALE CON POPOLAZIONE NON STABILE.
- (6) ISOLA MARITTIMA.

LOIRI PORTO SAN PAOLO

- (1) CENTRO CONTIGUO AL CENTRO OMONIMO DEL COMUNE DI SAN TEODORO (NU).
- (2) NUCLEO SPECIALE: INSEDIAMENTO RESIDENZIALE CON POPOLAZIONE NON STABILE.
- (3) NUCLEO SPECIALE: INSEDIAMENTO RESIDENZIALE CON POPOLAZIONE NON STABILE; CONTIGUO AL NUCLEO ALDIA BIANCA DEL COMUNE DI SAN TEODORO (NU).

MUROS

- (1) FRAZIONE SPECIALE: ISOLA AMMINISTRATIVA.

OLBIA

- (1) PARTE DEL TERRITORIO COMUNALE E' COSTITUITA DA ISOLE MARITTIME.
- (2) ISOLA AMMINISTRATIVA.
- (3) NUCLEO SPECIALE: INSEDIAMENTO RESIDENZIALE CON POPOLAZIONE NON STABILE.
- (4) FRAZIONE SPECIALE: ISOLE MARITTIME DI TAVOLARA-MOLARA E MINORI.

OSCHIRI

- (1) NUCLEO SPECIALE: CENTRO ORA SPOPOLATO.
- (2) FRAZIONE SPECIALE: PARTE DI BACINO ARTIFICIALE DIVISO TRA PIU' COMUNI.

OZIERI

- (1) FRAZIONE SPECIALE: PARTE DI BACINO ARTIFICIALE DIVISO TRA PIU' COMUNI.

PLOAGHE

- (1) NUCLEO SPECIALE: STAZIONE FERROVIARIA.

PORTO TORRES

- (1) PARTE DEL TERRITORIO COMUNALE E' COSTITUITA DA ISOLE MARITTIME.
- (2) ISOLA MARITTIMA.
- (3) NUCLEO SPECIALE: CASA DI PENA.
- (4) FRAZIONE SPECIALE: ISOLA MARITTIMA.

SANTA TERESA GALLURA

- (1) NUCLEO SPECIALE: INSEDIAMENTO RESIDENZIALE CON POPOLAZIONE NON STABILE.
- (2) CENTRO CONTIGUO AL CENTRO OMONIMO DEL COMUNE DI TEMPIO PAUSANIA.
- (3) CENTRO TEMPORANEO.

SASSARI

- (1) FRAZIONE SPECIALE: STAGNO.
- (2) CENTRO TEMPORANEO.
- (3) CENTRO CONTIGUO AL CENTRO OMONIMO DEL COMUNE DI SORSO.
- (4) NUCLEO SPECIALE: INSEDIAMENTO RESIDENZIALE CON POPOLAZIONE NON STABILE.

SORSO

- (1) CENTRO CONTIGUO AL CENTRO OMONIMO DEL COMUNE DI SASSARI.

TEMPIO PAUSANIA

- (1) PARTE DELL'ISOLA AMMINISTRATIVA CHE COMPRENDE ANCHE LA FRAZIONE GEOGRAFICA SAN PASQUALE.
- (2) PARTE DELL'ISOLA AMMINISTRATIVA CHE COMPRENDE ANCHE LA FRAZIONE GEOGRAFICA BASSACUTENA.
- (3) CENTRO CONTIGUO AL CENTRO OMONIMO DEL COMUNE DI SANTA TERESA GALLURA.
- (4) NUCLEO CONTIGUO AL NUCLEO OMONIMO DEL COMUNE DI BORTIGIADAS.

TRINITA' D'AGULTU E VIGNOLA


- (1) PARTE DEL TERRITORIO COMUNALE E' COSTITUITA DA ISOLA MARITTIMA.
- (2) FRAZIONE SPECIALE: ISOLA MARITTIMA.
- (3) CENTRO TEMPORANEO.

TULA

- (1) FRAZIONE SPECIALE: PARTE DI BACINO ARTIFICIALE DIVISO TRA PIU' COMUNI.
- (2) TERRITORIO IN CONTESTAZIONE CON IL COMUNE DI CHIARAMONTI.


VALLEDORIA

- (1) NUCLEO SPECIALE: STABILIMENTO TERMALE.



tavole

PROVINCIA DI NUORO



**TAV. 1 - Superficie territoriale e densità - Numero delle frazioni geografiche, dei centri e dei nuclei
Popolazione residente per tipo di località abitata**

| Codice dei Comuni | COMUNI | Superficie territoriale <i>km²</i> | Popolazione residente | Densità <i>ab/km²</i> | FRAZIONI GEOGRAFICHE <i>numero</i> | LOCALITÀ ABITATE | | | | | |
|-------------------------|------------------------|---|--------------------------|-------------------------------------|--|------------------|---------------|----------------------------------|----------|-------------|-------------|
| | | | | | | Centri | | | Nuclei | | Case sparse |
| | | | | | | Numero | Popolazione | % su popolazione residente | Numero | Popolazione | Popolazione |
| 001 | ARITZO | 75,60 | 1.854 | 25 | 1 | 1 | 1.854 | 100 | — | — | — |
| 002 | ARZANA | 162,60 | 3.292 | 20 | 4 | 1 | 3.260 | 99 | — | — | 32 |
| 003 | ATZARA | 35,81 | 1.366 | 38 | 1 | 1 | 1.347 | 99 | — | — | 19 |
| 004 | AUSTIS | 50,72 | 1.081 | 21 | 1 | 1 | 1.069 | 99 | — | — | 12 |
| 005 | BARI SARDO | 37,53 | 3.786 | 101 | 1 | 1 | 3.649 | 96 | 1 | 37 | 100 |
| 006 | BAUNEI | 216,45 | 4.187 | 19 | 2 | 2 | 4.161 | 99 | 1 | 22 | 4 |
| 007 | BELVI | 18,10 | 832 | 46 | 1 | 1 | 823 | 99 | — | — | 9 |
| 008 | BIRORI | 17,36 | 392 | 23 | 1 | 1 | 386 | 98 | — | — | 6 |
| 009 | BITTI | 215,88 | 4.473 | 21 | 1 | 1 | 4.458 | 100 | 1 | 15 | — |
| 010 | BOLOTANA | 108,52 | 3.858 | 36 | 1 | 1 | 3.620 | 94 | — | — | 238 |
| 011 | BORORE | 42,74 | 2.508 | 59 | 1 | 1 | 2.498 | 100 | — | — | 10 |
| 012 | BORTIGALI | 67,46 | 1.780 | 26 | 2 | 2 | 1.773 | 100 | — | — | 7 |
| 013 | BOSA | 135,67 | 8.602 | 63 | 1 | 2 | 8.507 | 99 | — | — | 95 |
| 014 | BUDONI | 55,90 | 3.111 | 56 | 2 | 10 | 2.650 | 85 | 13 | 419 | 42 |
| 016 | DESULO | 74,72 | 3.778 | 51 | 1 | 1 | 3.776 | 100 | — | — | 2 |
| 017 | DORGALI | 224,81 | 7.595 | 34 | 3 | 2 | 7.569 | 100 | — | — | 26 |
| 018 | DUALCHI | 23,44 | 829 | 35 | 1 | 1 | 829 | 100 | — | — | — |
| 019 | ELINI | 10,90 | 494 | 45 | 2 | 1 | 470 | 95 | — | — | 24 |
| 020 | ESCALAPLANO | 93,88 | 3.003 | 32 | 2 | 1 | 3.003 | 100 | — | — | — |
| 021 | ESCOLCA | 14,72 | 805 | 55 | 2 | 1 | 801 | 100 | — | — | 4 |
| 022 | ESTERZILI | 100,78 | 1.235 | 12 | 2 | 1 | 1.235 | 100 | — | — | — |
| 023 | FLUSSIO | 6,92 | 573 | 83 | 1 | 1 | 573 | 100 | — | — | — |
| 024 | FONNI | 112,30 | 4.950 | 44 | 2 | 1 | 4.950 | 100 | — | — | — |
| 025 | GADONI | 43,50 | 1.253 | 29 | 1 | 1 | 1.233 | 98 | 1 | 20 | — |
| 026 | GAIRO | 110,79 | 2.968 | 27 | 1 | 3 | 2.789 | 94 | — | — | 179 |
| 027 | GALTELLI | 56,82 | 2.290 | 40 | 1 | 1 | 2.263 | 99 | — | — | 27 |
| 028 | GAVOI | 45,85 | 3.663 | 80 | 2 | 2 | 3.647 | 100 | — | — | 16 |
| 029 | GENONI | 43,89 | 1.208 | 28 | 1 | 1 | 1.203 | 100 | — | — | 5 |
| 030 | GERGEI | 36,07 | 1.745 | 48 | 1 | 1 | 1.745 | 100 | — | — | — |
| 031 | GIRASOLE | 12,98 | 567 | 44 | 1 | 1 | 444 | 78 | — | — | 123 |
| 032 | ILBONO | 30,91 | 2.474 | 80 | 1 | 1 | 2.382 | 96 | — | — | 92 |
| 033 | IRGOLI | 74,93 | 2.069 | 28 | 1 | 1 | 2.069 | 100 | — | — | — |
| 034 | ISILI | 67,93 | 3.175 | 47 | 1 | 1 | 3.079 | 97 | 1 | 58 | 38 |
| 035 | JERZU | 102,61 | 3.728 | 36 | 3 | 1 | 3.666 | 98 | — | — | 62 |
| 036 | LACONI | 124,87 | 2.616 | 21 | 1 | 3 | 2.552 | 98 | 1 | 23 | 41 |
| 037 | LANUSEI | 53,38 | 6.360 | 119 | 2 | 1 | 6.271 | 99 | — | — | 89 |
| 038 | LEI | 19,01 | 694 | 37 | 1 | 1 | 690 | 99 | — | — | 4 |
| 039 | LOCERI | 19,31 | 1.594 | 83 | 2 | 1 | 1.563 | 98 | — | — | 31 |
| 040 | LOCULI | 38,28 | 608 | 16 | 1 | 1 | 607 | 100 | — | — | 1 |
| 041 | LODE' | 120,70 | 3.010 | 25 | 1 | 1 | 3.010 | 100 | 1 | — | — |
| 042 | LOTZORAI | 16,84 | 1.747 | 104 | 2 | 2 | 1.694 | 97 | — | — | 53 |
| 043 | LULA | 148,56 | 1.952 | 13 | 1 | 1 | 1.952 | 100 | — | — | — |
| 044 | MACOMER | 122,58 | 11.083 | 90 | 1 | 1 | 10.921 | 99 | — | — | 162 |
| 045 | MAGOMADAS | 8,95 | 527 | 59 | 1 | 2 | 517 | 98 | 1 | 6 | 4 |
| 046 | MAMOIADA | 49,03 | 2.713 | 55 | 1 | 1 | 2.709 | 100 | — | — | 4 |
| 047 | MEANA SARDO | 73,92 | 2.243 | 30 | 1 | 1 | 2.241 | 100 | — | — | 2 |
| 048 | MODOLO | 2,52 | 231 | 92 | 1 | 1 | 224 | 97 | — | — | 7 |
| 049 | MONTRESTA | 23,79 | 982 | 41 | 1 | 1 | 982 | 100 | — | — | — |
| 050 | NORAGUGUME | 26,80 | 478 | 18 | 1 | 1 | 478 | 100 | — | — | — |
| 051 | NUORO | 192,27 | 35.779 | 186 | 1 | 2 | 35.585 | 99 | 3 | 115 | 79 |
| 052 | NURAGUS | 19,87 | 1.030 | 52 | 1 | 1 | 996 | 97 | 1 | 34 | — |
| 053 | NURALLAO | 34,76 | 1.542 | 44 | 1 | 1 | 1.525 | 99 | — | — | 17 |
| 054 | NURRI | 73,90 | 3.034 | 41 | 2 | 1 | 3.021 | 100 | — | — | 13 |
| 055 | OLIENA | 165,37 | 7.279 | 44 | 3 | 1 | 7.264 | 100 | — | — | 15 |
| 056 | OLLOLAI | 27,34 | 2.013 | 74 | 2 | 1 | 2.005 | 100 | — | — | 8 |

segue TAV. 1 - Superficie territoriale e densità - Numero delle frazioni geografiche, dei centri e dei nuclei
Popolazione residente per tipo di località abitata

| Codice dei Comuni | COMUNI | Superficie territoriale km ² | Popolazione residente | Densità ab/km ² | FRAZIONI GEOGRAFICHE numero | LOCALITÀ ABITATE | | | | | |
|-------------------|---------------------------------|--|-----------------------|-------------------------------|--------------------------------|------------------|----------------|----------------------------|-----------|--------------|--------------|
| | | | | | | Centri | | | Nuclei | | Case sparse |
| | | | | | | Numero | Popolazione | % su popolazione residente | Numero | Popolazione | Popolazione |
| 057 | OLZAI | 69,85 | 1.278 | 18 | 1 | 1 | 1.278 | 100 | — | — | — |
| 058 | ONANI | 71,55 | 730 | 10 | 2 | 2 | 692 | 95 | — | — | 38 |
| 059 | ONIFAI | 42,96 | 805 | 19 | 1 | 1 | 805 | 100 | — | — | — |
| 060 | ONIFERI | 35,62 | 1.067 | 30 | 1 | 1 | 1.004 | 94 | 1 | 62 | 1 |
| 061 | ORANI | 130,52 | 3.263 | 25 | 1 | 1 | 3.228 | 99 | — | — | 35 |
| 062 | ORGOSOLO | 223,66 | 4.896 | 22 | 1 | 1 | 4.882 | 100 | 1 | 10 | 4 |
| 063 | OROSEI | 90,43 | 4.788 | 53 | 1 | 3 | 4.788 | 100 | — | — | — |
| 064 | OROTELLI | 61,20 | 2.671 | 44 | 1 | 1 | 2.665 | 100 | — | — | 6 |
| 065 | ORROLI | 75,67 | 3.334 | 44 | 3 | 1 | 3.318 | 100 | — | — | 16 |
| 066 | ORTUERI | 38,95 | 1.794 | 46 | 1 | 1 | 1.792 | 100 | — | — | 2 |
| 067 | ORUNE | 128,58 | 3.799 | 30 | 1 | 1 | 3.799 | 100 | — | — | — |
| 068 | OSIDDA | 25,78 | 358 | 14 | 1 | 1 | 358 | 100 | — | — | — |
| 069 | OSINI | 39,68 | 1.319 | 33 | 4 | 1 | 1.318 | 100 | — | — | 1 |
| 070 | OTTANA | 45,16 | 2.608 | 58 | 1 | 1 | 2.503 | 96 | — | — | 105 |
| 071 | OVODDA | 40,78 | 1.797 | 44 | 2 | 1 | 1.775 | 99 | 1 | 17 | 5 |
| 072 | PERDASDEFOGU | 77,73 | 2.770 | 36 | 1 | 1 | 2.764 | 100 | — | — | 6 |
| 073 | POSADA | 33,52 | 1.646 | 49 | 2 | 3 | 1.598 | 97 | 1 | 40 | 8 |
| 074 | SADALI | 49,88 | 1.325 | 27 | 2 | 1 | 1.274 | 96 | — | — | 51 |
| 075 | SAGAMA | 11,67 | 294 | 25 | 1 | 1 | 294 | 100 | — | — | — |
| 076 | SAN TEODORO | 104,83 | 2.028 | 19 | 6 | 4 | 1.219 | 60 | 22 | 629 | 180 |
| 077 | SARULE | 52,65 | 2.215 | 42 | 1 | 1 | 2.215 | 100 | — | — | — |
| 080 | SERRI | 19,13 | 859 | 45 | 1 | 1 | 842 | 98 | — | — | 17 |
| 081 | SEUI | 148,20 | 2.178 | 15 | 2 | 1 | 2.147 | 99 | — | — | 31 |
| 082 | SEULO | 58,86 | 1.397 | 24 | 1 | 1 | 1.390 | 99 | — | — | 7 |
| 083 | SILANUS | 48,04 | 2.571 | 54 | 1 | 1 | 2.549 | 99 | — | — | 22 |
| 084 | SINDIA | 58,30 | 2.362 | 41 | 1 | 1 | 2.362 | 100 | — | — | — |
| 085 | SINISCOLA | 199,96 | 9.080 | 45 | 5 | 4 | 8.689 | 96 | 10 | 276 | 115 |
| 086 | SORGONO | 56,19 | 2.123 | 38 | 1 | 1 | 2.099 | 99 | — | — | 24 |
| 087 | SUNI | 47,32 | 1.382 | 29 | 1 | 1 | 1.366 | 99 | — | — | 16 |
| 088 | TALANA | 117,92 | 1.272 | 11 | 1 | 1 | 1.272 | 100 | — | — | — |
| 089 | TERTENIA | 117,77 | 3.670 | 31 | 1 | 1 | 3.385 | 92 | 3 | 47 | 238 |
| 090 | TETI | 43,91 | 867 | 20 | 2 | 1 | 830 | 96 | — | — | 37 |
| 091 | TIANA | 19,35 | 695 | 36 | 1 | 1 | 688 | 99 | — | — | 7 |
| 092 | TINNURA | 3,79 | 273 | 72 | 1 | 1 | 273 | 100 | — | — | — |
| 093 | TONARA | 52,12 | 2.616 | 50 | 1 | 1 | 2.546 | 97 | 1 | 11 | 59 |
| 094 | TORPE' | 92,30 | 2.590 | 28 | 4 | 5 | 2.555 | 99 | — | — | 35 |
| 095 | TORTOLI' | 39,97 | 8.033 | 201 | 2 | 3 | 7.777 | 97 | — | — | 256 |
| 097 | TRIEI | 28,54 | 1.224 | 43 | 3 | 2 | 1.224 | 100 | — | — | — |
| 098 | ULASSAI | 122,11 | 2.050 | 17 | 1 | 1 | 2.046 | 100 | — | — | 4 |
| 099 | URZULEI | 129,92 | 1.570 | 12 | 2 | 1 | 1.569 | 100 | — | — | 1 |
| 100 | USSASSAI | 47,30 | 1.084 | 23 | 1 | 1 | 1.084 | 100 | — | — | — |
| 101 | VILLAGRANDE STRISAILI | 210,80 | 3.862 | 18 | 3 | 2 | 3.694 | 96 | 2 | 73 | 95 |
| 102 | VILLANOVA TULO | 40,31 | 1.235 | 31 | 2 | 1 | 1.209 | 98 | — | — | 26 |
| | PROVINCIA | 7.043,92 | 274.817 | 39 | 151 | 138 | 269.753 | 98 | 67 | 1.914 | 3.150 |

TAV. 2 - Altitudine e popolazione residente dei Comuni, delle frazioni geografiche e delle località abitate

| COMUNI FRAZIONI GEOGRAFICHE LOCALITÀ ABITATE | Altitudine m | Popolazione residente | COMUNI FRAZIONI GEOGRAFICHE LOCALITÀ ABITATE | Altitudine m | Popolazione residente | COMUNI FRAZIONI GEOGRAFICHE LOCALITÀ ABITATE | Altitudine m | Popolazione residente |
|--|-----------------|--------------------------|--|-----------------|--------------------------|--|-----------------|--------------------------|
| ARITZO | 1.459/418 | 1.854 | BITTI | 1.019/62 | 4.473 | ISOLE (4) | 5/0 | — |
| ARITZO | 1.459/418 | 1.854 | BITTI | 1.019/62 | 4.473 | case sparse | — | — |
| ARITZO* | 796 | 1.854 | BITTI* | 548 | 4.458 | DESULO | 1.828/559 | 3.778 |
| case sparse | — | — | il miracolo (1) | 552 | 15 | DESULO | 1.828/559 | 3.778 |
| ARZANA | 1.833/0 | 3.292 | case sparse | — | — | DESULO* | 888 | 3.776 |
| ACCETTORI (1) | 588/26 | — | BOLOTANA | 1.200/144 | 3.858 | case sparse | — | 2 |
| case sparse | — | — | BOLOTANA | 1.200/144 | 3.858 | DORGALI | 1.063/0 | 7.595 |
| ARZANA | 1.833/0 | 3.292 | BOLOTANA* | 472 | 3.620 | CAMPU DONANIGORO (1) | 1.020/590 | — |
| ARZANA* | 672 | 3.260 | case sparse | — | 238 | case sparse | — | — |
| case sparse | — | 32 | BORORE | 732/332 | 2.508 | DORGALI | 1.063/0 | 7.595 |
| LAGO ALTO FLUMENDOSA (2) | 801 | — | BORORE | 732/332 | 2.508 | CALA GONONE | 23 | 683 |
| MONTE PERDOSU (3) | 545/28 | — | BORORE* | 394 | 2.498 | DORGALI* | 390 | 6.886 |
| case sparse | — | — | case sparse | — | 10 | case sparse | — | 26 |
| ATZARA | 786/212 | 1.366 | BORTIGALI | 1.030/311 | 1.780 | PUNTA DOGANA (2) | 913/109 | — |
| ATZARA | 786/212 | 1.366 | BORTIGALI | 1.025/311 | 1.670 | case sparse | — | — |
| ATZARA* | 540 | 1.347 | BORTIGALI* | 505 | 1.670 | DUALCHI | 358/165 | 829 |
| case sparse | — | 19 | case sparse | — | — | DUALCHI | 358/165 | 829 |
| AUSTIS | 951/114 | 1.081 | MULARGIA | 1.030/593 | 110 | DUALCHI* | 321 | 829 |
| AUSTIS | 951/114 | 1.081 | MULARGIA | 700 | 103 | case sparse | — | — |
| AUSTIS* | 737 | 1.069 | case sparse | — | 7 | ELINI | 931/51 | 494 |
| case sparse | — | 12 | BOSA | 788/0 | 8.602 | ELINI | 931/350 | 494 |
| BARI SARDO | 294/0 | 3.786 | BOSA | 788/0 | 8.602 | ELINI* | 472 | 470 |
| BARI SARDO | 294/0 | 3.786 | BOSA* | 2 | 7.855 | case sparse | — | 24 |
| BARI SARDO* | 51 | 3.649 | BOSA MARINA | 3 | 652 | MONTE BONGHI (1) | 381/51 | — |
| torre di bari | 7 | 37 | case sparse | — | 95 | case sparse | — | — |
| case sparse | — | 100 | BUDONI (1) | 626/0 | 3.111 | ESCALAPLANO | 676/94 | 3.003 |
| BAUNEI | 1.024/0 | 4.187 | BUDONI | 626/0 | 3.111 | ESCALAPLANO | 676/94 | 3.003 |
| BAUNEI | 1.024/0 | 3.277 | AGRUSTOS | 53 | 192 | ESCALAPLANO* | 338 | 3.003 |
| BAUNEI* | 480 | 3.273 | BERRUILES | 71 | 226 | case sparse | — | — |
| case sparse | — | 4 | BUDONI* | 16 | 831 | LAGO DEL FLUMENDOSA (1) | 268 | — |
| SANTA MARIA NAVARRESE | 811/0 | 910 | LIMPIDDU | 30 | 198 | SANTA MARIA NAVARRESE (1) | 9 | 888 |
| SANTA MARIA NAVARRESE (1) | 9 | 888 | OTTIOLU (2) | 9 | 22 | osulai | 75 | 22 |
| case sparse | — | — | SAN GAVINO | 62 | 126 | case sparse | — | — |
| BELVI' | 1.035/408 | 832 | SAN LORENZO | 121 | 244 | ESCOLCA | 662/233 | 805 |
| BELVI' | 1.035/408 | 832 | SOLITA' | 56 | 196 | ESCOLCA | 662/345 | 805 |
| BELVI'* | 660 | 823 | TAMARISPA | 178 | 178 | ESCOLCA* | 416 | 801 |
| case sparse | — | 9 | TANAUNELLA | 43 | 437 | case sparse | — | 4 |
| BIRORI | 795/305 | 392 | baia sant'anna (3) | 35 | 3 | SAN SIMONE (1) | 368/233 | — |
| BIRORI | 795/305 | 392 | birgalavo' | 94 | 32 | case sparse | — | — |
| BIRORI* | 464 | 386 | luddui | 156 | 12 | ESTERZILI | 1.212/249 | 1.235 |
| case sparse | — | 6 | maiorca | 60 | 40 | ESTERZILI | 1.212/249 | 1.235 |
| | | | malamori' | 47 | 43 | ESTERZILI* | 731 | 1.235 |
| | | | muriscuvo' | 45 | 17 | case sparse | — | — |
| | | | nuditte | 115 | 33 | | | |
| | | | ponte | 15 | 21 | | | |
| | | | riviera dei pini (3) | 9 | 11 | | | |
| | | | san pietro | 88 | 55 | | | |
| | | | san silvestro | 40 | 24 | | | |
| | | | sant'iscala | 50 | 71 | | | |
| | | | strugas | 215 | 57 | | | |
| | | | case sparse | — | 42 | | | |

segue TAV. 2 - Altitudine e popolazione residente dei Comuni, delle frazioni geografiche e delle località abitate

| COMUNI FRAZIONI GEOGRAFICHE LOCALITÀ ABITATE | Altitudine m | Popolazione residente | COMUNI FRAZIONI GEOGRAFICHE LOCALITÀ ABITATE | Altitudine m | Popolazione residente | COMUNI FRAZIONI GEOGRAFICHE LOCALITÀ ABITATE | Altitudine m | Popolazione residente |
|--|-----------------|--------------------------|--|-----------------|--------------------------|--|-----------------|--------------------------|
| LAGO DEL FLUMENDOSA (1) | 268 | — | case sparse | — | 123 | LOCERI | 500/107 | 1.594 |
| FLUSSIO | 371/164 | 573 | ILBONO | 900/40 | 2.474 | LOCERI* | 190 | 1.563 |
| FLUSSIO | 371/164 | 573 | ILBONO | 900/40 | 2.474 | case sparse | — | 31 |
| FLUSSIO* | 305 | 573 | ILBONO* | 400 | 2.382 | LOCULI | 656/7 | 608 |
| case sparse | — | — | case sparse | — | 92 | LOCULI | 656/7 | 608 |
| FONNI | 1.703/660 | 4.950 | IRGOLI | 862/6 | 2.069 | LOCULI* | 27 | 607 |
| FONNI | 1.703/660 | 4.950 | IRGOLI | 862/6 | 2.069 | case sparse | — | 1 |
| FONNI* | 1.000 | 4.950 | IRGOLI* | 26 | 2.069 | LODE' | 1.057/16 | 3.010 |
| case sparse | — | — | case sparse | — | — | IANNA DE SANT'ANNA (1) | 1.042/203 | — |
| LAGO DI GAVOSSAI (1) | 918 | — | ISILI | 893/374 | 3.175 | sant'anna (2) | 647 | — |
| GADONI | 1.174/291 | 1.253 | ISILI | 893/374 | 3.175 | case sparse | — | — |
| GADONI | 1.174/291 | 1.253 | ISILI* | 523 | 3.079 | LODE' | 1.057/16 | 3.010 |
| GADONI* | 696 | 1.233 | case di lavoro all'aperto | 682 | 58 | LODE'* | 345 | 3.010 |
| funtana raminosa | 457 | 20 | case sparse | — | 38 | sant'anna (3) | 647 | — |
| case sparse | — | — | JERZU | 1.009/32 | 3.728 | case sparse | — | — |
| GAIRO | 1.293/0 | 2.968 | BACCU PERDOSU (1) | 481/25 | — | LOTZORAI (1) | 253/0 | 1.747 |
| GAIRO | 1.293/0 | 2.968 | case sparse | — | — | ISOLA DELL'OGLIASTRA (2) | 47/0 | — |
| CARDEDU | 40 | 889 | CONTISSA (2) | 536/26 | — | case sparse | — | — |
| GAIRO SANT'ELENA* | 685 | 1.647 | case sparse | — | — | LOTZORAI | 253/0 | 1.747 |
| TAQUISARA | 760 | 253 | JERZU | 1.009/32 | 3.728 | LOTZORAI* | 11 | 1.618 |
| case sparse | — | 179 | JERZU* | 427 | 3.666 | TANCAU SUL MARE (3) | 9 | 76 |
| GALTELLI' | 806/4 | 2.290 | case sparse | — | 62 | case sparse | — | 53 |
| GALTELLI' | 806/4 | 2.290 | LACONI | 871/129 | 2.616 | LULA | 1.127/43 | 1.952 |
| GALTELLI'* | 35 | 2.263 | LACONI | 871/129 | 2.616 | LULA | 1.127/43 | 1.952 |
| case sparse | — | 27 | CRASTU | 330 | 117 | LULA* | 516 | 1.952 |
| GAVOI | 1.117/471 | 3.663 | LACONI* | 550 | 2.327 | case sparse | — | — |
| GAVOI | 1.117/471 | 3.663 | SANTA SOFIA | 818 | 108 | MACOMER | 808/390 | 11.083 |
| GAVOI* | 790 | 3.269 | fontana taeddass | 600 | 23 | MACOMER | 808/390 | 11.083 |
| LODINE | 884 | 378 | case sparse | — | 41 | MACOMER* | 563 | 10.921 |
| case sparse | — | 16 | LANUSEI | 1.270/0 | 6.360 | case sparse | — | 162 |
| LAGO DI GUSANA (1) | 643 | — | LANUSEI | 1.270/0 | 6.360 | MAGOMADAS | 328/0 | 527 |
| GENONI | 591/265 | 1.208 | LANUSEI* | 595 | 6.271 | MAGOMADAS | 328/0 | 527 |
| GENONI | 591/265 | 1.208 | case sparse | — | 89 | MAGOMADAS* (1) | 263 | 515 |
| GENONI* | 447 | 1.203 | QUIRRA (1) | 587/0 | — | SANTA MARIA DEL MARE (2) | 62 | 2 |
| case sparse | — | 5 | case sparse | — | — | sa lumenera (3) | 80 | 6 |
| GERGEI | 702/210 | 1.745 | LEI | 1.133/192 | 694 | case sparse | — | 4 |
| GERGEI | 702/210 | 1.745 | LEI | 1.133/192 | 694 | MAMOIADA | 1.048/390 | 2.713 |
| GERGEI* | 374 | 1.745 | LEI* | 456 | 690 | MAMOIADA | 1.048/390 | 2.713 |
| case sparse | — | — | case sparse | — | 4 | MAMOIADA* | 644 | 2.709 |
| GIRASOLE | 419/0 | 567 | LOCERI | 500/107 | 1.594 | case sparse | — | 4 |
| GIRASOLE | 419/0 | 567 | BACCU ORCA (1) | 493/0 | — | MEANA SARDO | 1.083/150 | 2.243 |
| GIRASOLE* | 8 | 444 | case sparse | — | — | MEANA SARDO | 1.083/150 | 2.243 |
| | | | | | | MEANA SARDO* | 588 | 2.241 |
| | | | | | | case sparse | — | 2 |

segue TAV. 2 - **Altitudine e popolazione residente dei Comuni, delle frazioni geografiche e delle località abitate**

| COMUNI FRAZIONI GEOGRAFICHE LOCALITÀ ABITATE | Altitudine m | Popolazione residente | COMUNI FRAZIONI GEOGRAFICHE LOCALITÀ ABITATE | Altitudine m | Popolazione residente | COMUNI FRAZIONI GEOGRAFICHE LOCALITÀ ABITATE | Altitudine m | Popolazione residente |
|--|-----------------|--------------------------|--|-----------------|--------------------------|--|-----------------|--------------------------|
| MODELO | 319/87 | 231 | OLLOLAI | 1.127/279 | 2.013 | OROSEI | 675/0 | 4.788 |
| MODELO | 319/87 | 231 | LAGO DI CUCCHINADORZA (1) | 348 | — | OROSEI | 675/0 | 4.788 |
| MODELO* | 134 | 224 | OLLOLAI | 1.127/279 | 2.013 | CALA LIBEROTTO | 6 | 47 |
| <i>case sparse</i> | — | 7 | OLLOLAI* | 920 | 2.005 | OROSEI* | 19 | 4.520 |
| MONTRESTA | 542/195 | 982 | <i>case sparse</i> | — | 8 | SOS ALINOS | 7 | 221 |
| MONTRESTA | 542/195 | 982 | OLZAI | 931/107 | 1.278 | <i>case sparse</i> | — | — |
| MONTRESTA* | 410 | 982 | OLZAI | 931/107 | 1.278 | OROTELLI | 673/167 | 2.671 |
| <i>case sparse</i> | — | — | OLZAI* | 474 | 1.278 | OROTELLI | 673/167 | 2.671 |
| NORAGUGUME | 310/141 | 478 | <i>case sparse</i> | — | — | OROTELLI* | 406 | 2.665 |
| NORAGUGUME | 310/141 | 478 | ONANI' | 932/101 | 730 | <i>case sparse</i> | — | 6 |
| NORAGUGUME* | 288 | 478 | MAMONE | 932/335 | 179 | ORROLI | 730/112 | 3.334 |
| <i>case sparse</i> | — | — | MAMONE | 860 | 141 | LAGO DEL FLUMENDOSA (1) | 268 | — |
| NUORO | 955/95 | 35.779 | <i>case sparse</i> | — | 38 | LAGO DI MULARGIA (2) | 258 | — |
| NUORO | 955/95 | 35.779 | ONANI' | 733/101 | 551 | ORROLI | 730/112 | 3.334 |
| LLOLLOVE | 384 | 94 | ONANI'* | 482 | 551 | ORROLI* | 530 | 3.318 |
| NUORO* | 549 | 35.491 | <i>case sparse</i> | — | — | <i>case sparse</i> | — | 16 |
| nostra signora de su monte (1) | 907 | 14 | ONIFAI | 718/3 | 805 | ORTUERI | 751/310 | 1.794 |
| predas arbas | 539 | 73 | ONIFAI | 718/3 | 805 | ORTUERI | 751/310 | 1.794 |
| stazione di prato sardo | 496 | 28 | ONIFAI* | 29 | 805 | ORTUERI* | 585 | 1.792 |
| <i>case sparse</i> | — | 79 | <i>case sparse</i> | — | — | <i>case sparse</i> | — | 2 |
| NURAGUS | 574/319 | 1.030 | ONIFERI | 662/226 | 1.067 | ORUNE | 914/99 | 3.799 |
| NURAGUS | 574/319 | 1.030 | ONIFERI | 662/226 | 1.067 | ORUNE | 914/99 | 3.799 |
| NURAGUS* | 359 | 996 | ONIFERI* | 478 | 1.004 | ORUNE* | 750 | 3.799 |
| lixius | 482 | 34 | sos eremos | 439 | 62 | <i>case sparse</i> | — | — |
| <i>case sparse</i> | — | — | <i>case sparse</i> | — | 1 | OSIDDA | 716/400 | 358 |
| NURALLAO | 761/329 | 1.542 | ORANI | 1.083/152 | 3.263 | OSIDDA | 716/400 | 358 |
| NURALLAO | 761/329 | 1.542 | ORANI | 1.083/152 | 3.263 | OSIDDA* | 650 | 358 |
| NURALLAO* | 390 | 1.525 | ORANI* | 521 | 3.228 | <i>case sparse</i> | — | — |
| <i>case sparse</i> | — | 17 | <i>case sparse</i> | — | 35 | OSINIA | 1.079/53 | 1.319 |
| NURRI | 761/268 | 3.034 | ORGOSOLO | 1.433/240 | 4.896 | ASINALIS (1) | 536/35 | — |
| LAGO DEL FLUMENDOSA (1) | 268 | — | CAMPU DONANIGORO (1) | 1.020/590 | — | <i>case sparse</i> | — | — |
| NURRI | 761/268 | 3.034 | <i>case sparse</i> | — | — | BIDDA E MONTI (2) | 631/53 | 1 |
| NURRI* | 590 | 3.021 | ORGOSOLO | 1.433/240 | 4.896 | <i>case sparse</i> | — | 1 |
| <i>case sparse</i> | — | 13 | ORGOSOLO* | 620 | 4.882 | NINARA (2) | 382/84 | — |
| OLIANA | 1.463/86 | 7.279 | convento padri camaldolesi (2) | 727 | 10 | <i>case sparse</i> | — | — |
| OLIANA | 1.463/86 | 7.279 | <i>case sparse</i> | — | 4 | OSINI | 1.079/180 | 1.318 |
| OLIANA* | 379 | 7.264 | S'ALIDERRARGIU (3) | 975/480 | — | OSINI* | 645 | 1.318 |
| <i>case sparse</i> | — | 15 | <i>case sparse</i> | — | — | <i>case sparse</i> | — | — |
| S'ALIDERRARGIU (1) | 975/480 | — | SETTILE OSPORRAI (3) | 1.300/624 | — | OTTANA | 560/141 | 2.608 |
| <i>case sparse</i> | — | — | <i>case sparse</i> | — | — | OTTANA | 560/141 | 2.608 |
| SETTILE OSPORRAI (1) | 1.300/624 | — | <i>case sparse</i> | — | — | OTTANA* | 185 | 2.503 |
| <i>case sparse</i> | — | — | | | | <i>case sparse</i> | — | 105 |

segue TAV. 2 - **Altitudine e popolazione residente dei Comuni, delle frazioni geografiche e delle località abitate**

| COMUNI FRAZIONI GEOGRAFICHE LOCALITÀ ABITATE | Altitudine m | Popolazione residente | COMUNI FRAZIONI GEOGRAFICHE LOCALITÀ ABITATE | Altitudine m | Popolazione residente | COMUNI FRAZIONI GEOGRAFICHE LOCALITÀ ABITATE | Altitudine m | Popolazione residente |
|--|-----------------|--------------------------|--|-----------------|--------------------------|--|-----------------|--------------------------|
| OVODDA | 1.266/348 | 1.797 | <i>case sparse</i> | — | 3 | SINDIA | 718/272 | 2.362 |
| LAGO DI CUCCHINADORZA (1) | 348 | — | SAN TEODORO | 302/0 | 624 | SINDIA | 718/272 | 2.362 |
| OVODDA | 1.266/348 | 1.797 | SAN TEODORO* | 15 | 592 | SINDIA* | 510 | 2.362 |
| OVODDA* | 710 | 1.775 | cala d'ambra (5) | 30 | 5 | <i>case sparse</i> | — | — |
| taloro | 383 | 17 | <i>case sparse</i> | — | 27 | SINISCOLA | 1.057/0 | 9.080 |
| <i>case sparse</i> | — | 5 | STAGNO DI SAN TEODORO (6) | 2 | — | CAPO COMINO | 440/0 | 167 |
| PERDASDEFOGU | 771/137 | 2.770 | TRAVERSA | 804/0 | 769 | CAPO COMINO | 24 | 117 |
| PERDASDEFOGU | 771/137 | 2.770 | SUAREDDA - TRAVERSA | 14 | 200 | berchidda | 25 | 25 |
| PERDASDEFOGU* | 599 | 2.764 | badualga | 29 | 62 | su tilio' | 21 | 21 |
| <i>case sparse</i> | — | 6 | l'alzoni | 23 | 44 | <i>case sparse</i> | — | 4 |
| POSADA | 387/0 | 1.646 | la runcina | 22 | 23 | IANNA DE SANT'ANNA (1) | 1.042/203 | — |
| POSADA | 387/0 | 1.501 | li mori | 50 | 36 | sant'anna (2) | 647 | — |
| POSADA* | 22 | 1.391 | lu frailli | 82 | 85 | <i>case sparse</i> | — | — |
| SAN GIOVANNI (1) | 3 | 70 | lu frailli di sopra (5) | 33 | 11 | LA CALETTA | 174/0 | 1.169 |
| monte longu (2) | 10 | 40 | lu frailli di sotto (5) | 28 | 6 | LA CALETTA (3) | 3 | 1.086 |
| <i>case sparse</i> | — | — | lu impostu (5) | 8 | — | s'arenargiu | 2 | 42 |
| SAS MURTAS | 260/20 | 145 | lu lioni | 64 | 54 | su pranu | 6 | 41 |
| SAS MURTAS | 39 | 137 | nuragheddu | 19 | 55 | <i>case sparse</i> | — | — |
| <i>case sparse</i> | — | 8 | sitagliacci | 125 | 45 | SANTA LUCIA | 237/0 | 215 |
| SADALI | 899/268 | 1.325 | terrapedda | 94 | 21 | SANTA LUCIA | 3 | 190 |
| LAGO DEL FLUMENDOSA (1) | 268 | — | villaggio nuragheddu (5) | 12 | — | SANTA LUCIA | 11 | — |
| MALACREI (2) | 425/300 | — | <i>case sparse</i> | — | 127 | ena sa chitta (4) | 11 | — |
| <i>case sparse</i> | — | — | SARULE | 1.083/227 | 2.215 | iscra e voes (5) | 25 | 17 |
| SADALI | 899/268 | 1.325 | SARULE | 1.083/227 | 2.215 | <i>case sparse</i> | — | 8 |
| SADALI* | 705 | 1.274 | SARULE* | 626 | 2.215 | SINISCOLA | 1.057/2 | 7.529 |
| <i>case sparse</i> | — | 51 | <i>case sparse</i> | — | — | SINISCOLA* | 39 | 7.296 |
| SAGAMA | 466/300 | 294 | SERRI | 662/393 | 859 | cuccuru e iana | 34 | 77 |
| SAGAMA | 466/300 | 294 | SERRI | 662/393 | 859 | murtas artas | 68 | 35 |
| SAGAMA* | 333 | 294 | SERRI* | 617 | 842 | tanca altara | 76 | 18 |
| <i>case sparse</i> | — | — | <i>case sparse</i> | — | 17 | <i>case sparse</i> | — | 103 |
| SAN TEODORO (1) | 970/0 | 2.028 | SEUI | 1.324/220 | 2.178 | SORGONO | 1.000/345 | 2.123 |
| BUDDITTOGLIU STRAULAS | 970/31 | 472 | ORBOREDU (1) | 726/220 | — | SORGONO | 1.000/345 | 2.123 |
| BUDDITTOGLIU STRAULAS | 76 | 314 | <i>case sparse</i> | — | — | SORGONO* | 688 | 2.099 |
| franculacciu | 102 | 53 | SEUI | 1.324/281 | 2.178 | <i>case sparse</i> | — | 24 |
| patimedda | 103 | 51 | SEUI* | 820 | 2.147 | SUNI | 428/35 | 1.382 |
| stazzu bruciatu | 116 | 31 | <i>case sparse</i> | — | 31 | SUNI | 428/35 | 1.382 |
| <i>case sparse</i> | — | 23 | SEULO | 1.334/281 | 1.397 | SUNI* | 340 | 1.366 |
| ISOLE (2) | 27/0 | — | MALACREI (1) | 425/300 | — | <i>case sparse</i> | — | 16 |
| <i>case sparse</i> | — | — | <i>case sparse</i> | — | — | TALANA | 1.506/48 | 1.272 |
| MONTE PETROSU | 225/0 | 163 | SEULO | 1.334/281 | 1.397 | TALANA | 1.506/48 | 1.272 |
| MONTE PETROSU (3) | 50 | 113 | SEULO* | 799 | 1.390 | TALANA* | 682 | 1.272 |
| aldia bianca (4) | 75 | 1 | <i>case sparse</i> | — | 7 | <i>case sparse</i> | — | — |
| cala girgolu (5) | 4 | — | SILANUS | 1.118/151 | 2.571 | TROCCO IS GESPAS (1) | 476/228 | — |
| le farfalle (5) | 5 | 5 | SILANUS | 1.118/151 | 2.571 | <i>case sparse</i> | — | — |
| lutturai | 23 | 37 | SILANUS* | 432 | 2.549 | TERTENIA | 875/0 | 3.670 |
| villaggio est (5) | 50 | 4 | <i>case sparse</i> | — | 22 | ACCETTORI (1) | 588/26 | — |
| | | | | | | <i>case sparse</i> | — | — |

segue TAV. 2 - Altitudine e popolazione residente dei Comuni, delle frazioni geografiche e delle località abitate


| COMUNI FRAZIONI GEOGRAFICHE LOCALITÀ ABITATE | Altitudine m | Popolazione residente | COMUNI FRAZIONI GEOGRAFICHE LOCALITÀ ABITATE | Altitudine m | Popolazione residente | COMUNI FRAZIONI GEOGRAFICHE LOCALITÀ ABITATE | Altitudine m | Popolazione residente |
|--|-----------------|--------------------------|--|-----------------|--------------------------|--|-----------------|--------------------------|
| ASINALIS (2) | 536/35 | — | TORPE' | 868/6 | 2.590 | case sparse | — | 4 |
| case sparse | — | — | BRUNELLA | 745/67 | 466 | URZULEI. | 1.263/119 | 1.570 |
| BACCU ORCA (3). | 493/0 | — | BRUNELLA | 178 | 295 | PUNTA DOGANA (1). | 913/109 | — |
| case sparse | — | — | TALAVA' | 194 | 171 | case sparse | — | — |
| CONTISSA (4). | 536/26 | — | case sparse | — | — | TROCCO IS GESPAS (2). | 476/228 | — |
| case sparse | — | — | CONCAS. | 771/15 | 53 | case sparse | — | — |
| QUIRRA (5) | 587/0 | — | CONCAS | 143 | 53 | URZULEI | 1.263/119 | 1.570 |
| case sparse | — | — | case sparse | — | — | URZULEI* | 511 | 1.569 |
| TERTENIA | 875/0 | 3.670 | SU COSSU. | 868/12 | 135 | case sparse | — | 1 |
| TERTENIA* | 121 | 3.385 | SU COSSU | 348 | 131 | USSASSAI | 1.123/331 | 1.084 |
| foxi manna (6). | 12 | 3 | case sparse | — | 4 | USSASSAI | 1.123/331 | 1.084 |
| foxi murdegu (6) | 4 | — | TORPE' | 552/6 | 1.936 | USSASSAI* | 670 | 1.084 |
| riu abis. | 125 | 44 | TORPE'* | 24 | 1.905 | case sparse | — | — |
| case sparse | — | 238 | case sparse | — | 31 | VILLAGRANDE STRISAILI. | 1.828/32 | 3.862 |
| TETI | 952/157 | 867 | TORTOLI' | 332/0 | 8.033 | LAGO ALTO FLUMENDOSA (1) | 801 | — |
| LAGO DI CUCCHINADORZA (1) | 348 | — | STAGNO DI TORTOLI'(1) | 0 | — | VILLAGRANDE STRISAILI | 1.361/32 | 3.225 |
| TETI | 952/157 | 867 | TORTOLI' | 332/0 | 8.033 | VILLAGRANDE STRISAILI* | 700 | 3.102 |
| TETI* | 714 | 830 | ARBATAX | 10 | 1.419 | secondo salto del flumendosa | 382 | 55 |
| case sparse | — | 37 | TORTOLI'* | 13 | 6.352 | case sparse | — | 68 |
| TIANA | 1.266/386 | 695 | VILLAGGIO TELIS (2). | 10 | 6 | VILLANOVA STRISAILI | 1.828/693 | 637 |
| TIANA | 1.266/386 | 695 | case sparse | — | 256 | VILLANOVA STRISAILI | 845 | 592 |
| TIANA* | 564 | 688 | TRIEI | 827/18 | 1.224 | primo salto del flumendosa | 832 | 18 |
| case sparse | — | 7 | ARDALI | 290/18 | 64 | case sparse | — | 27 |
| TINNURA | 380/164 | 273 | ARDALI | 51 | 64 | VILLANOVA TULO | 857/268 | 1.235 |
| TINNURA | 380/164 | 273 | case sparse | — | — | LAGO DEL FLUMENDOSA (1) | 268 | — |
| TINNURA* | 328 | 273 | MONDUGIA (1). | 827/198 | — | VILLANOVA TULO | 857/268 | 1.235 |
| case sparse | — | — | case sparse | — | — | VILLANOVA TULO* | 571 | 1.209 |
| TONARA | 1.495/448 | 2.616 | TRIEI | 490/40 | 1.160 | case sparse | — | 26 |
| TONARA | 1.495/448 | 2.616 | TRIEI* | 140 | 1.160 | VILLANOVA TULO | 857/268 | 1.235 |
| TONARA* | 900 | 2.546 | case sparse | — | — | LAGO DEL FLUMENDOSA (1) | 268 | — |
| stazione di desulo-tonara (1) | 579 | 11 | ULASSAI | 998/77 | 2.050 | VILLANOVA TULO | 857/268 | 1.235 |
| case sparse | — | 59 | ULASSAI | 998/77 | 2.050 | VILLANOVA TULO* | 571 | 1.209 |
| | | | ULASSAI* | 775 | 2.046 | case sparse | — | 26 |

TAV. 3 - Località abitate e relativa ampiezza demografica


| LOCALITÀ ABITATE | Classi di ampiezza demografica | Codice dei Comuni di appartenenza | LOCALITÀ ABITATE | Classi di ampiezza demografica | Codice dei Comuni di appartenenza | LOCALITÀ ABITATE | Classi di ampiezza demografica | Codice dei Comuni di appartenenza |
|--------------------------------|--------------------------------|-----------------------------------|------------------------|--------------------------------|-----------------------------------|--------------------------------|--------------------------------|-----------------------------------|
| AGRUSTOS | * | 014 | ESCOLCA* | ** | 021 | LULA* | ** | 043 |
| aldia bianca (4) | * | 076 | ESTERZILI* | ** | 022 | lu lioni | * | 076 |
| ARBATAX | ** | 095 | FLUSSIO* | ** | 023 | lutturai | * | 076 |
| ARDALI | * | 097 | FONNI* | *** | 024 | MACOMER* | *** | 044 |
| ARITZO* | ** | 001 | fontana taeddas | * | 036 | MAGOMADAS* (1) | ** | 045 |
| ARZANA* | *** | 002 | foxi manna (6) | * | 089 | maiorca | * | 014 |
| ATZARA* | ** | 003 | foxi murdegu (6) | * | 089 | malamori' | * | 014 |
| AUSTIS* | ** | 004 | franculacciu | * | 076 | MAMOIADA* | *** | 046 |
| badualga | * | 076 | funtana raminosa | * | 025 | MAMONE | * | 058 |
| baia sant'anna (3) | * | 014 | GADONI* | ** | 025 | MEANA SARDO* | *** | 047 |
| BARI SARDO* | *** | 005 | GAIRO SANT'ELENA* | ** | 026 | MODOLO* | ** | 048 |
| BAUNEI* | *** | 006 | GALTELLI* | *** | 027 | monte longu (2) | * | 073 |
| BELVI* | ** | 007 | GAVOI* | *** | 028 | MONTE PETROSU (3) | * | 076 |
| berchidda | * | 085 | GENONI* | ** | 029 | MONTRESTA* | ** | 049 |
| BERRUILES | ** | 014 | GERGEI* | ** | 030 | MULARGIA | * | 012 |
| birgalavo' | * | 014 | GIRASOLE* | ** | 031 | muriscuvo' | * | 014 |
| BIRORI* | ** | 008 | ILBONO* | *** | 032 | murtas artas | * | 085 |
| BITTI* | *** | 009 | il miracolo (1) | * | 009 | NORAGUGUME* | ** | 050 |
| BOLOTANA* | *** | 010 | IRGOLI* | *** | 033 | nostra signora de su monte (1) | * | 051 |
| BORORE* | *** | 011 | iscra e voes (5) | * | 085 | nuditta | * | 014 |
| BORTIGALI* | ** | 012 | ISILI* | *** | 034 | NUORO* | *** | 051 |
| BOSA* | *** | 013 | JERZU* | *** | 035 | nuragheddu | * | 076 |
| BOSA MARINA | ** | 013 | LA CALETTA (3) | ** | 085 | NURAGUS* | ** | 052 |
| BRUNELLA | ** | 094 | LACONI* | *** | 036 | NURALLAO* | ** | 053 |
| BUDDITTOGLIU STRAULAS | ** | 076 | l'alzoni | * | 076 | NURRI* | *** | 054 |
| BUDONI* | ** | 014 | LANUSEI* | *** | 037 | OLIENA* | *** | 055 |
| cala d'ambra (5) | * | 076 | la runcina | * | 076 | OLLOLAI* | *** | 056 |
| cala girgolu (5) | * | 076 | le farfalle (5) | * | 076 | OLZAI* | ** | 057 |
| CALA GONONE | ** | 017 | LEI* | ** | 038 | ONANI** | ** | 058 |
| CALA LIBEROTTO | * | 063 | li mori | * | 076 | ONIFAI* | ** | 059 |
| CAPO COMINO | * | 085 | LIMPIDDU | * | 014 | ONIFERI* | ** | 060 |
| CARDEDU | ** | 026 | lixius | * | 052 | ORANI* | *** | 061 |
| casa di lavoro all'aperto | * | 034 | LOCERI* | ** | 039 | ORGOSOLO* | *** | 062 |
| CONCAS | * | 094 | LOCULI* | ** | 040 | ROSEI* | *** | 063 |
| convento padri camaldolesi (2) | * | 062 | LODE** | *** | 041 | ROTELLI* | *** | 064 |
| CRASTU | * | 036 | LODINE | ** | 028 | ORROLI* | *** | 065 |
| cuccuru e iana | * | 085 | LOLLOVE | * | 051 | ORTUERI* | ** | 066 |
| DESULO* | *** | 016 | LOTZORAI* | ** | 042 | ORUNE* | *** | 067 |
| DORGALI* | *** | 017 | luddui | * | 014 | OSIDDA* | ** | 068 |
| DUALCHI* | ** | 018 | lu fraili | * | 076 | OSINI* | ** | 069 |
| ELINI* | ** | 019 | lu fraili di sopra (5) | * | 076 | osulai | * | 006 |
| ena sa chitta (4) | * | 085 | lu fraili di sotto (5) | * | 076 | OTTANA* | *** | 070 |
| ESCALAPLANO* | *** | 020 | lu impostu (5) | * | 076 | OTTIOLU (2) | * | 014 |

segue TAV. 3 - Località abitate e relativa ampiezza demografica

| LOCALITÀ ABITATE | Classi di ampiezza demografica | Codice dei Comuni di appartenenza | LOCALITÀ ABITATE | Classi di ampiezza demografica | Codice dei Comuni di appartenenza | LOCALITÀ ABITATE | Classi di ampiezza demografica | Codice dei Comuni di appartenenza |
|----------------------------|--------------------------------|-----------------------------------|-------------------------------|--------------------------------|-----------------------------------|--------------------------|--------------------------------|-----------------------------------|
| OVODDA* | ** | 071 | s'arenargiu | * | 085 | taloro | * | 071 |
| patimedda | * | 076 | SARULE* | *** | 077 | TAMARISPA | * | 014 |
| PERDASDEFOGU* | *** | 072 | SAS MURTAS | * | 073 | TANAUNELLA | ** | 014 |
| ponte | * | 014 | secondo salto del flumendosa | * | 101 | tanca altara | * | 085 |
| POSADA* | ** | 073 | SERRI* | ** | 080 | TANCAU SUL MARE (3) | * | 042 |
| predas arbas | * | 051 | SEUI* | *** | 081 | TAQUISARA | ** | 026 |
| primo salto del flumendosa | * | 101 | SEULO* | ** | 082 | terrapadedda | * | 076 |
| riu abis | * | 089 | SILANUS* | *** | 083 | TERTENIA* | *** | 089 |
| riviera dei pini (3) | * | 014 | SINDIA* | *** | 084 | TETI* | ** | 090 |
| SADALI* | ** | 074 | SINISCOLA* | *** | 085 | TIANA* | ** | 091 |
| SAGAMA* | ** | 075 | sitagliacciu | * | 076 | TINNURA* | ** | 092 |
| sa lumenera (3) | * | 045 | SOLITA' | * | 014 | TONARA* | *** | 093 |
| SAN GAVINO | * | 014 | SORGONO* | *** | 086 | TORPE** | ** | 094 |
| SAN GIOVANNI (1) | * | 073 | SOS ALINOS | ** | 063 | torre di bari | * | 005 |
| SAN LORENZO | ** | 014 | sos eremos | * | 060 | TORTOLI** | *** | 095 |
| san pietro | * | 014 | stazione di desulo-tonara (1) | * | 093 | TRIEI* | ** | 097 |
| san silvestro | * | 014 | stazione di prato sardo | * | 051 | ULASSAI* | *** | 098 |
| SANTA LUCIA | * | 085 | stazzu bruciatu | * | 076 | URZULEI* | ** | 099 |
| SANTA MARIA DEL MARE (2) | * | 045 | strugas | * | 014 | USSASSAI* | ** | 100 |
| SANTA MARIA NAVARRESE (1) | ** | 006 | SUAREDDA - TRAVERSA | ** | 076 | villaggio est (5) | * | 076 |
| sant'anna (3) | * | 041 | SU COSSU | * | 094 | villaggio nuragheddu (5) | * | 076 |
| sant'anna (2) | * | 041 | SUNI* | ** | 087 | VILLAGGIO TELIS (2) | * | 095 |
| sant'anna (2) | * | 085 | su pranu | * | 085 | VILLAGRANDE STRISAILI* | *** | 101 |
| SANTA SOFIA | * | 036 | su tilio' | * | 085 | VILLANOVA STRISAILI | ** | 101 |
| SAN TEODORO* | ** | 076 | TALANA* | ** | 088 | VILLANOVA TULO* | ** | 102 |
| sant'iscala | * | 014 | TALAVA' | * | 094 | | | |



note alle tavole 2 e 3



NOTE PER SINGOLO COMUNE

ARZANA

- (1) FRAZIONE SPECIALE: ISOLA AMMINISTRATIVA CHE COMPRENDE ANCHE LA FRAZIONE GEOGRAFICA MONTE PERDOSU; TERRITORIO IN CONTESTAZIONE CON IL COMUNE DI TERTENIA.
- (2) FRAZIONE SPECIALE: PARTE DI BACINO ARTIFICIALE DIVISO CON IL COMUNE DI VILLAGRANDE STRISAILI.
- (3) FRAZIONE SPECIALE: ISOLA AMMINISTRATIVA CHE COMPRENDE ANCHE LA FRAZIONE GEOGRAFICA ACCETTORI; TERRITORIO IN CONTESTAZIONE CON IL COMUNE DI VILLAPUTZU (CA).

BAUNEI

- (1) CENTRO CONTIGUO AL CENTRO TANCAU SUL MARE DEL COMUNE DI LOTZORAI.

BITTI

- (1) NUCLEO SPECIALE: ORFANOTROFIO.

BUDONI

- (1) PARTE DEL TERRITORIO COMUNALE E' COSTITUITA DA ISOLE MARITTIME.
- (2) CENTRO TEMPORANEO.
- (3) NUCLEO SPECIALE: INSEDIAMENTO RESIDENZIALE CON POPOLAZIONE NON STABILE.
- (4) FRAZIONE SPECIALE: ISOLE MARITTIME.

DORGALI

- (1) FRAZIONE SPECIALE: TERRITORIO IN CONTESTAZIONE CON IL COMUNE DI ORGOSOLO.
- (2) FRAZIONE SPECIALE: TERRITORIO IN CONTESTAZIONE CON IL COMUNE DI URZULEI.

ELINI

- (1) FRAZIONE SPECIALE: ISOLA AMMINISTRATIVA

ESCALAPLANO

- (1) FRAZIONE SPECIALE: PARTE DI BACINO ARTIFICIALE DIVISO TRA PIU' COMUNI.

ESCOLCA

- (1) FRAZIONE SPECIALE: ISOLA AMMINISTRATIVA

ESTERZILI

- (1) FRAZIONE SPECIALE: PARTE DI BACINO ARTIFICIALE DIVISO TRA PIU' COMUNI.

FONNI

- (1) FRAZIONE SPECIALE: BACINO ARTIFICIALE.

GAVOI

- (1) FRAZIONE SPECIALE: BACINO ARTIFICIALE.

JERZU

- (1) FRAZIONE SPECIALE: PARTE DELL'ISOLA AMMINISTRATIVA CHE COMPRENDE ANCHE LA FRAZIONE CONTISSA; TERRITORIO IN CONTESTAZIONE CON IL COMUNE DI VILLAPUTZU (CA).
- (2) FRAZIONE SPECIALE: PARTE DELL'ISOLA AMMINISTRATIVA CHE COMPRENDE ANCHE LA FRAZIONE BACCU PERDOSU; TERRITORIO IN CONTESTAZIONE CON IL COMUNE DI TERTENIA.

LANUSEI

- (1) FRAZIONE SPECIALE: ISOLA AMMINISTRATIVA; TERRITORIO IN CONTESTAZIONE CON IL COMUNE DI TERTENIA.

LOCERI

- (1) FRAZIONE SPECIALE: ISOLA AMMINISTRATIVA COSTITUITA DA 2 ELEMENTI TERRITORIALI IN CONTESTAZIONE CON IL COMUNE DI TERTENIA.

LODE'

- (1) TERRITORIO IN CONTESTAZIONE CON IL COMUNE DI SINISCOLA.
- (2) NUCLEO SPECIALE: PARTE DELL'INSEDIAMENTO RESIDENZIALE CON POPOLAZIONE NON STABILE CHE RICADE NEL TERRITORIO IN CONTESTAZIONE CON IL COMUNE DI SINISCOLA.
- (3) NUCLEO SPECIALE: PARTE DELL'INSEDIAMENTO RESIDENZIALE CON POPOLAZIONE NON STABILE CHE SI ESTENDE NEL TERRITORIO IN CONTESTAZIONE CON IL COMUNE DI SINISCOLA.

LOTZORAI

- (1) PARTE DEL TERRITORIO COMUNALE E' COSTITUITA DA ISOLA MARITTIMA.
- (2) FRAZIONE SPECIALE: ISOLA MARITTIMA.
- (3) CENTRO CONTIGUO AL CENTRO SANTA MARIA NAVARRESE DEL COMUNE DI BAUNEI.

MAGOMADAS

- (1) CENTRO CONTIGUO AL CENTRO TRESNURAGHES DEL COMUNE OMONIMO (OR).
- (2) CENTRO TEMPORANEO CONTIGUO AL CENTRO TEMPORANEO PORTO ALABE DEL COMUNE DI TRESNURAGHES (OR).
- (3) NUCLEO SPECIALE: INSEDIAMENTO RESIDENZIALE CON POPOLAZIONE NON STABILE.

NUORO

- (1) NUCLEO SPECIALE: INSEDIAMENTO RESIDENZIALE CON POPOLAZIONE NON STABILE.

NURRI

- (1) FRAZIONE SPECIALE: PARTE DI BACINO ARTIFICIALE DIVISO TRA PIU' COMUNI.

OLIENA

- (1) FRAZIONE SPECIALE: TERRITORIO IN CONTESTAZIONE CON IL COMUNE DI ORGOSOLO.

OLLOLAI

- (1) FRAZIONE SPECIALE: PARTE DI BACINO ARTIFICIALE DIVISO TRA PIU' COMUNI.

ORGOSOLO

- (1) TERRITORIO IN CONTESTAZIONE CON IL COMUNE DI DORGALI.
- (2) NUCLEO SPECIALE: CONVENTO.
- (3) TERRITORIO IN CONTESTAZIONE CON IL COMUNE DI OLIENA.

ORROLI

- (1) FRAZIONE SPECIALE: PARTE DI BACINO ARTIFICIALE DIVISO TRA PIU' COMUNI.
- (2) FRAZIONE SPECIALE: PARTE DI BACINO ARTIFICIALE DIVISO CON IL COMUNE DI SIURGUS DONIGALA (CA).

OSINI

- (1) FRAZIONE SPECIALE: ISOLA AMMINISTRATIVA; TERRITORIO IN CONTESTAZIONE CON IL COMUNE DI TERTENIA.
- (2) FRAZIONE SPECIALE: ISOLA AMMINISTRATIVA.

OVODDA

- (1) FRAZIONE SPECIALE: PARTE DI BACINO ARTIFICIALE DIVISO TRA PIU' COMUNI.

POSADA

- (1) CENTRO CONTIGUO AL CENTRO LA CALETTA DEL COMUNE DI SINISCOLA.
- (2) INSEDIAMENTO RESIDENZIALE CON POPOLAZIONE NON STABILE.

SADALI

- (1) FRAZIONE SPECIALE: PARTE DI BACINO ARTIFICIALE DIVISO TRA PIU' COMUNI.
- (2) FRAZIONE SPECIALE: TERRITORIO IN CONTESTAZIONE CON IL COMUNE DI SEULO.

SAN TEODORO

- (1) PARTE DEL TERRITORIO COMUNALE E' COSTITUITA DA ISOLE MARITTIME.
- (2) FRAZIONE SPECIALE: ISOLA ROSSA, PRORATORIA E MINORI.
- (3) CENTRO CONTIGUO AL CENTRO OMONIMO DEL COMUNE DI LOIRI-PORTO SAN PAOLO (SS).
- (4) NUCLEO SPECIALE: INSEDIAMENTO RESIDENZIALE CON POPOLAZIONE NON STABILE; CONTIGUO AL NUCLEO PORTO TAVERNA DEL COMUNE DI LOIRI-PORTO SAN PAOLO (SS).
- (5) NUCLEO SPECIALE: INSEDIAMENTO RESIDENZIALE CON POPOLAZIONE NON STABILE.
- (6) FRAZIONE SPECIALE: STAGNO.

SEUI

- (1) FRAZIONE SPECIALE: ISOLA AMMINISTRATIVA.

SEULO

- (1) TERRITORIO IN CONTESTAZIONE CON IL COMUNE DI SADALI.

SINISCOLA

- (1) FRAZIONE SPECIALE: TERRITORIO IN CONTESTAZIONE CON IL COMUNE DI LODE'.
- (2) NUCLEO SPECIALE: PARTE DELL'INSEDIAMENTO RESIDENZIALE CON POPOLAZIONE

NOTE PER SINGOLO COMUNE

NON STABILE CHE RICADE NEL TERRITORIO IN CONTESTAZIONE CON IL COMUNE DI LODE'.

- (3) CENTRO CONTIGUO AL CENTRO SAN GIOVANNI DEL COMUNE DI POSADA.
- (4) NUCLEO SPECIALE: INSEDIAMENTO RESIDENZIALE CON POPOLAZIONE NON STABILE.
- (5) INSEDIAMENTO RESIDENZIALE CON POPOLAZIONE NON STABILE.

TALANA

- (1) TERRITORIO IN CONTESTAZIONE CON IL COMUNE DI URZULEI.

TERTENIA

- (1) TERRITORIO IN CONTESTAZIONE CON IL COMUNE DI ARZANA.
- (2) TERRITORIO IN CONTESTAZIONE CON IL COMUNE DI OSINI.
- (3) TERRITORIO IN CONTESTAZIONE CON IL COMUNE DI LOCERI.
- (4) TERRITORIO IN CONTESTAZIONE CON IL COMUNE DI JERZU.
- (5) TERRITORIO IN CONTESTAZIONE CON IL COMUNE DI LANUSEI.
- (6) NUCLEO SPECIALE: INSEDIAMENTO RESIDENZIALE CON POPOLAZIONE NON STABILE.

TETI

- (1) FRAZIONE SPECIALE: PARTE DI BACINO ARTIFICIALE DIVISO TRA PIU' COMUNI.

TONARA

- (1) NUCLEO SPECIALE: STAZIONE FERROVIARIA.

TORTOLI'

- (1) FRAZIONE SPECIALE: PALUDI E ACQUITRINI.
- (2) CENTRO TEMPORANEO.

TRIEI

- (1) FRAZIONE SPECIALE: ISOLA AMMINISTRATIVA.

URZULEI

- (1) TERRITORIO IN CONTESTAZIONE CON IL COMUNE DI DORGALI.
- (2) FRAZIONE SPECIALE: TERRITORIO IN CONTESTAZIONE CON IL COMUNE DI TALANA.

VILLAGRANDE STRISAILI


- (1) FRAZIONE SPECIALE: PARTE DI BACINO ARTIFICIALE DIVISO CON IL COMUNE DI ARZANA.

VILLANOVA TULO

- (1) FRAZIONE SPECIALE: PARTE DI BACINO ARTIFICIALE DIVISO TRA PIU' COMUNI.

tavole

PROVINCIA DI ORISTANO



**TAV. 1 - Superficie territoriale e densità - Numero delle frazioni geografiche, dei centri e dei nuclei
Popolazione residente per tipo di località abitata**

| Codice dei Comuni | C O M U N I | Superficie territoriale km ² | Popolazione residente | Densità ab/km ² | FRAZIONI GEOGRAFICHE numero | LOCALITÀ ABITATE | | | | | |
|-------------------|----------------------------------|--|-----------------------|-------------------------------|--------------------------------|------------------|---------------|----------------------------|----------|-------------|--------------|
| | | | | | | Centri | | | Nuclei | | Case sparse |
| | | | | | | Numero | Popolazione | % su popolazione residente | Numero | Popolazione | Popolazione |
| 001 | ABBASANTA | 39,85 | 2.353 | 59 | 1 | 1 | 2.260 | 96 | 1 | 34 | 59 |
| 002 | AIDOMAGGIORE | 41,33 | 668 | 16 | 2 | 1 | 668 | 100 | — | — | — |
| 003 | ALBAGIARA | 8,95 | 375 | 42 | 1 | 1 | 375 | 100 | — | — | — |
| 004 | ALES | 21,65 | 1.807 | 83 | 1 | 2 | 1.802 | 100 | — | — | 5 |
| 005 | ALLAI | 27,38 | 513 | 19 | 1 | 1 | 513 | 100 | — | — | — |
| 006 | ARBOREA | 115,50 | 3.390 | 29 | 3 | 1 | 1.362 | 40 | 7 | 395 | 1.633 |
| 007 | ARDAULI | 20,55 | 1.470 | 72 | 2 | 1 | 1.470 | 100 | — | — | — |
| 008 | ASSOLO | 16,32 | 608 | 37 | 1 | 1 | 607 | 100 | — | — | 1 |
| 009 | ASUNI | 21,20 | 608 | 29 | 1 | 1 | 608 | 100 | — | — | — |
| 010 | BARADILI | 5,61 | 136 | 24 | 1 | 1 | 136 | 100 | — | — | — |
| 011 | BARATILI SAN PIETRO | 6,05 | 1.186 | 196 | 1 | 1 | 1.186 | 100 | — | — | — |
| 012 | BARESSA | 12,55 | 1.001 | 80 | 1 | 1 | 1.001 | 100 | — | — | — |
| 013 | BAULADU | 24,21 | 646 | 27 | 1 | 1 | 620 | 96 | — | — | 26 |
| 014 | BIDONI' | 11,67 | 246 | 21 | 2 | 1 | 246 | 100 | — | — | — |
| 015 | BONARCADO | 28,54 | 1.677 | 59 | 1 | 1 | 1.677 | 100 | — | — | — |
| 016 | BORONEDDU | 4,65 | 211 | 45 | 1 | 1 | 205 | 97 | — | — | 6 |
| 017 | BUSACHI | 59,30 | 2.105 | 35 | 1 | 1 | 2.105 | 100 | — | — | — |
| 018 | CABRAS | 102,18 | 8.480 | 83 | 6 | 2 | 8.374 | 99 | 2 | 37 | 69 |
| 019 | CUGLIERI | 120,54 | 3.620 | 30 | 1 | 3 | 3.609 | 100 | — | — | 11 |
| 077 | CURCURIS | 8,08 | 377 | 47 | 1 | 1 | 377 | 100 | — | — | — |
| 020 | FORDONGIANUS | 39,40 | 1.296 | 33 | 1 | 1 | 1.288 | 99 | — | — | 8 |
| 021 | GHILARZA | 53,48 | 4.480 | 84 | 4 | 2 | 4.463 | 100 | — | — | 17 |
| 022 | GONNOSCODINA | 8,85 | 565 | 64 | 1 | 1 | 563 | 100 | — | — | 2 |
| 023 | GONNOSNO' | 15,45 | 1.079 | 70 | 1 | 2 | 1.079 | 100 | — | — | — |
| 024 | GONNOSTRAMATZA | 17,53 | 991 | 57 | 1 | 1 | 991 | 100 | — | — | — |
| 025 | MARRUBIU | 61,21 | 4.483 | 73 | 1 | 2 | 4.211 | 94 | 2 | 147 | 125 |
| 026 | MASULLAS | 18,88 | 1.362 | 72 | 1 | 1 | 1.362 | 100 | — | — | — |
| 027 | MILIS | 18,71 | 1.589 | 85 | 1 | 1 | 1.574 | 99 | — | — | 15 |
| 028 | MOGORELLA | 17,18 | 572 | 33 | 1 | 1 | 572 | 100 | — | — | — |
| 029 | MOGORO | 48,94 | 5.013 | 102 | 1 | 1 | 4.862 | 97 | — | — | 151 |
| 030 | MORGONGIORI | 45,28 | 1.129 | 25 | 1 | 1 | 1.129 | 100 | — | — | — |
| 031 | NARBOLIA | 40,49 | 1.621 | 40 | 1 | 1 | 1.621 | 100 | — | — | — |
| 032 | NEONELI | 48,00 | 888 | 19 | 1 | 1 | 888 | 100 | — | — | — |
| 033 | NORBELLO | 26,12 | 954 | 37 | 1 | 1 | 888 | 93 | 1 | 63 | 3 |
| 034 | NUGHEDU SANTA VITTORIA | 28,56 | 694 | 24 | 1 | 1 | 694 | 100 | — | — | — |
| 035 | NURACHI | 15,94 | 1.539 | 97 | 2 | 1 | 1.501 | 98 | — | — | 38 |
| 036 | NURECI | 12,89 | 586 | 45 | 1 | 1 | 586 | 100 | — | — | — |
| 037 | OLLAISTRA SIMAXIS | 21,52 | 1.272 | 59 | 1 | 1 | 1.270 | 100 | — | — | 2 |
| 038 | ORISTANO | 84,63 | 29.424 | 348 | 2 | 6 | 28.291 | 96 | — | — | 1.133 |
| 039 | PALMAS ARBOREA | 39,32 | 1.093 | 28 | 1 | 1 | 895 | 82 | — | — | 198 |
| 040 | PAU | 14,08 | 518 | 37 | 1 | 1 | 518 | 100 | — | — | — |
| 041 | PAULILATINO | 103,80 | 2.776 | 27 | 1 | 1 | 2.711 | 98 | — | — | 65 |
| 042 | POMPU | 5,08 | 343 | 68 | 1 | 1 | 343 | 100 | — | — | — |

segue TAV. 1 - Superficie territoriale e densità - Numero delle frazioni geografiche, dei centri e dei nuclei
Popolazione residente per tipo di località abitata

| Codice dei Comuni | COMUNI | Superficie territoriale km ² | Popolazione residente | Densità ab/km ² | FRAZIONI GEOGRAFICHE numero | LOCALITÀ ABITATE | | | | | |
|-------------------|----------------------------------|--|-----------------------|-------------------------------|--------------------------------|------------------|----------------|----------------------------|-----------|-------------|--------------|
| | | | | | | Centri | | | Nuclei | | Case sparse |
| | | | | | | Numero | Popolazione | % su popolazione residente | Numero | Popolazione | Popolazione |
| 043 | RIOLA SARDO | 48,23 | 2.162 | 45 | 2 | 1 | 2.162 | 100 | — | — | — |
| 044 | RUINAS | 30,38 | 1.061 | 35 | 1 | 1 | 1.054 | 99 | — | — | 7 |
| 045 | SAMUGHEO | 81,27 | 3.752 | 46 | 1 | 1 | 3.752 | 100 | — | — | — |
| 046 | SAN NICOLO' D'ARCIDANO | 28,36 | 2.921 | 103 | 1 | 1 | 2.881 | 99 | — | — | 40 |
| 047 | SANTA GIUSTA | 69,17 | 3.173 | 46 | 2 | 1 | 2.716 | 86 | 1 | 120 | 337 |
| 048 | SANT'ANTONIO RUINAS. | 19,13 | 563 | 29 | 1 | 1 | 562 | 100 | — | — | 1 |
| 049 | SANTU LUSSURGIU | 99,67 | 3.030 | 30 | 1 | 2 | 3.027 | 100 | — | — | 3 |
| 050 | SAN VERO MILIS | 72,20 | 2.385 | 33 | 3 | 6 | 2.250 | 94 | — | — | 135 |
| 051 | SCANO DI MONTIFERRO | 60,48 | 1.969 | 33 | 1 | 1 | 1.961 | 100 | — | — | 8 |
| 052 | SEDILO | 68,88 | 2.628 | 38 | 2 | 1 | 2.622 | 100 | — | — | 6 |
| 053 | SENEGHE | 57,82 | 2.103 | 36 | 1 | 1 | 2.103 | 100 | — | — | — |
| 054 | SENIS | 16,05 | 819 | 51 | 1 | 1 | 819 | 100 | — | — | — |
| 055 | SENNARIOLO | 15,68 | 272 | 17 | 1 | 1 | 271 | 100 | — | — | 1 |
| 056 | SIAMAGGIORE. | 13,22 | 881 | 67 | 1 | 1 | 688 | 78 | 1 | 14 | 179 |
| 057 | SIAMANNA | 28,32 | 837 | 30 | 1 | 1 | 787 | 94 | 1 | 50 | — |
| 076 | SIAPICCIA | 17,94 | 390 | 22 | 1 | 1 | 390 | 100 | — | — | — |
| 058 | SIMALA | 13,38 | 522 | 39 | 1 | 1 | 522 | 100 | — | — | — |
| 059 | SIMAXIS. | 27,77 | 2.022 | 73 | 1 | 2 | 1.893 | 94 | — | — | 129 |
| 060 | SINI | 8,73 | 767 | 88 | 1 | 1 | 767 | 100 | — | — | — |
| 061 | SIRIS | 6,02 | 259 | 43 | 1 | 1 | 259 | 100 | — | — | — |
| 078 | SODDI | 5,45 | 200 | 37 | 2 | 1 | 200 | 100 | — | — | — |
| 062 | SOLARUSSA. | 31,89 | 2.592 | 81 | 1 | 1 | 2.372 | 92 | — | — | 220 |
| 063 | SORRADILE | 28,34 | 659 | 23 | 4 | 1 | 659 | 100 | — | — | — |
| 064 | TADASUNI. | 4,62 | 258 | 56 | 2 | 1 | 258 | 100 | — | — | — |
| 065 | TERRALBA. | 34,87 | 9.889 | 284 | 2 | 3 | 9.799 | 99 | — | — | 90 |
| 066 | TRAMATZA | 16,79 | 974 | 58 | 1 | 1 | 973 | 100 | — | — | 1 |
| 067 | TRESNURAGHES | 31,55 | 1.601 | 51 | 1 | 2 | 1.600 | 100 | — | — | 1 |
| 068 | ULA' TIRSO | 18,76 | 858 | 46 | 3 | 2 | 858 | 100 | — | — | — |
| 069 | URAS | 39,36 | 3.451 | 88 | 1 | 1 | 3.358 | 97 | — | — | 93 |
| 070 | USELLUS | 35,10 | 1.172 | 33 | 1 | 2 | 1.154 | 98 | — | — | 18 |
| 071 | VILLANOVA TRUSCHEDU | 16,56 | 364 | 22 | 1 | 1 | 364 | 100 | — | — | — |
| 072 | VILLAURBANA. | 58,48 | 2.018 | 35 | 1 | 1 | 2.007 | 99 | — | — | 11 |
| 073 | VILLA VERDE | 17,34 | 527 | 30 | 1 | 1 | 527 | 100 | — | — | — |
| 074 | ZEDDIANI | 11,88 | 1.068 | 90 | 1 | 1 | 1.004 | 94 | — | — | 64 |
| 075 | ZERFALIU | 15,46 | 1.152 | 75 | 1 | 1 | 1.152 | 100 | — | — | — |
| | PROVINCIA | 2.630,60 | 155.043 | 59 | 106 | 102 | 149.272 | 96 | 16 | 860 | 4.911 |

TAV. 2 - Altitudine e popolazione residente dei Comuni, delle frazioni geografiche e delle località abitate

| COMUNI FRAZIONI GEOGRAFICHE LOCALITÀ ABITATE | Altitudine m | Popolazione residente | COMUNI FRAZIONI GEOGRAFICHE LOCALITÀ ABITATE | Altitudine m | Popolazione residente | COMUNI FRAZIONI GEOGRAFICHE LOCALITÀ ABITATE | Altitudine m | Popolazione residente |
|--|-----------------|--------------------------|--|-----------------|--------------------------|--|-----------------|--------------------------|
| ABBASANTA | 483/269 | 2.353 | <i>case sparse</i> | — | 1 | CABRAS (1) | 93/0 | 8.480 |
| ABBASANTA | 483/269 | 2.353 | ASUNI | 585/90 | 608 | CABRAS | 93/0 | 8.480 |
| ABBASANTA* (1) | 315 | 2.260 | ASUNI | 585/90 | 608 | CABRAS* | 6 | 7.564 |
| tanca regia | 335 | 34 | ASUNI* | 233 | 608 | SOLANAS | 8 | 810 |
| <i>case sparse</i> | — | 59 | <i>case sparse</i> | — | — | san giovanni di sinis (2) | 7 | 37 |
| AIDOMAGGIORE | 386/102 | 668 | BARADILI | 275/145 | 136 | san salvatore (2) | 6 | 69 |
| AIDOMAGGIORE | 386/102 | 668 | BARADILI | 275/145 | 136 | <i>case sparse</i> | — | — |
| AIDOMAGGIORE* | 250 | 668 | BARADILI* | 165 | 136 | ISOLE (3) | 18/0 | — |
| <i>case sparse</i> | — | — | <i>case sparse</i> | — | — | <i>case sparse</i> | — | — |
| LAGO OMODEO (1) | 102 | — | BARATILI SAN PIETRO | 11/1 | 1.186 | STAGNI COSTIERI (4) | 0 | — |
| ALBAGIARA | 491/164 | 375 | BARATILI SAN PIETRO | 11/1 | 1.186 | STAGNI MINORI (5) | 0 | — |
| ALBAGIARA | 491/164 | 375 | BARATILI SAN PIETRO* (1) | 11 | 1.186 | STAGNO DI CABRAS (6) | 0 | — |
| ALBAGIARA* | 215 | 375 | <i>case sparse</i> | — | — | SU CUNGIAU DE GERRUSSO (7) | 3/1 | — |
| <i>case sparse</i> | — | — | BARESSA | 357/112 | 1.001 | <i>case sparse</i> | — | — |
| ALES | 789/134 | 1.807 | BARESSA | 357/112 | 1.001 | CUGLIERI | 1.080/0 | 3.620 |
| ALES | 789/134 | 1.807 | BARESSA* | 165 | 1.001 | CUGLIERI | 1.080/0 | 3.620 |
| ALES* | 194 | 1.505 | <i>case sparse</i> | — | — | CUGLIERI* | 483 | 3.226 |
| ZEPPARA | 165 | 297 | BAULADU | 206/17 | 646 | SANTA CATERINA | 21 | 304 |
| <i>case sparse</i> | — | 5 | BAULADU | 206/17 | 646 | S'ARCHITTU | 14 | 79 |
| ALLAI | 672/38 | 513 | BAULADU* | 38 | 620 | <i>case sparse</i> | — | 11 |
| ALLAI | 672/38 | 513 | <i>case sparse</i> | — | 26 | CURCURIS | 331/120 | 377 |
| ALLAI* | 60 | 513 | BIDONI' | 340/102 | 246 | CURCURIS | 331/120 | 377 |
| <i>case sparse</i> | — | — | BIDONI' | 340/102 | 246 | CURCURIS* | 130 | 377 |
| ARBOREA | 19/0 | 3.390 | BIDONI'* | 250 | 246 | <i>case sparse</i> | — | — |
| ARBOREA | 19/0 | 3.390 | <i>case sparse</i> | — | — | FORDONGIANUS | 673/17 | 1.296 |
| ARBOREA* | 7 | 1.362 | LAGO OMODEO (1) | 102 | — | FORDONGIANUS | 673/17 | 1.296 |
| centro I sassu | 5 | 60 | BONARCADO | 787/100 | 1.677 | FORDONGIANUS* | 35 | 1.288 |
| centro II sassu | 5 | 32 | BONARCADO | 787/100 | 1.677 | <i>case sparse</i> | — | 8 |
| linnas | 5 | 66 | BONARCADO* | 283 | 1.677 | GHILARZA | 314/102 | 4.480 |
| luri | 6 | 68 | <i>case sparse</i> | — | — | GHILARZA | 314/102 | 4.339 |
| pompongiass | 5 | 70 | BORONEDDU | 276/110 | 211 | GHILARZA* (1) | 290 | 4.322 |
| s'ungroni | 6 | 66 | BORONEDDU | 276/110 | 211 | <i>case sparse</i> | — | 17 |
| torrevecchia | 4 | 33 | BORONEDDU* | 216 | 205 | LAGO OMODEO (2) | 102 | — |
| <i>case sparse</i> | — | 1.633 | <i>case sparse</i> | — | 6 | LAGO OMODEO (3) | 102 | — |
| STAGNO CORRU DE S'ITTIRI (1) | 0 | — | BUSACHI | 508/30 | 2.105 | ZURI (4) | 265/102 | 141 |
| STAGNO S'ENA ARRUBIA (1) | 0 | — | BUSACHI | 508/30 | 2.105 | ZURI | 265 | 141 |
| ARDAULI | 641/102 | 1.470 | BUSACHI* | 379 | 2.105 | <i>case sparse</i> | — | — |
| ARDAULI | 641/102 | 1.470 | <i>case sparse</i> | — | — | GONNOSCODINA | 344/93 | 565 |
| ARDAULI* | 421 | 1.470 | BUSACHI | 508/30 | 2.105 | GONNOSCODINA | 344/93 | 565 |
| <i>case sparse</i> | — | — | BUSACHI* | 379 | 2.105 | GONNOSCODINA* | 112 | 563 |
| LAGO OMODEO (1) | 102 | — | <i>case sparse</i> | — | — | <i>case sparse</i> | — | 2 |
| ASSOLO | 527/198 | 608 | | | | | | |
| ASSOLO | 527/198 | 608 | | | | | | |
| ASSOLO* | 255 | 607 | | | | | | |

segue TAV. 2 - Altitudine e popolazione residente dei Comuni, delle frazioni geografiche e delle località abitate

| COMUNI FRAZIONI GEOGRAFICHE LOCALITÀ ABITATE | Altitudine m | Popolazione residente | COMUNI FRAZIONI GEOGRAFICHE LOCALITÀ ABITATE | Altitudine m | Popolazione residente | COMUNI FRAZIONI GEOGRAFICHE LOCALITÀ ABITATE | Altitudine m | Popolazione residente |
|--|-----------------|--------------------------|--|-----------------|--------------------------|--|-----------------|--------------------------|
| GONNOSNO' | 510/134 | 1.079 | NEONELI | 841/150 | 888 | <i>case sparse</i> | — | — |
| GONNOSNO' | 510/134 | 1.079 | NEONELI | 841/150 | 888 | PAULILATINO | 376/42 | 2.776 |
| FIGU | 154 | 186 | NEONELI* | 554 | 888 | PAULILATINO | 376/42 | 2.776 |
| GONNOSNO* | 195 | 893 | <i>case sparse</i> | — | — | PAULILATINO* | 280 | 2.711 |
| <i>case sparse</i> | — | — | NORBELLO | 431/147 | 954 | <i>case sparse</i> | — | 65 |
| GONNOSTRAMATZA | 356/60 | 991 | NORBELLO | 431/147 | 954 | POMPU | 263/108 | 343 |
| GONNOSTRAMATZA | 356/60 | 991 | NORBELLO* | 315 | 888 | POMPU | 263/108 | 343 |
| GONNOSTRAMATZA* | 96 | 991 | domusnovas canales | 239 | 63 | POMPU* | 147 | 343 |
| <i>case sparse</i> | — | — | <i>case sparse</i> | — | 3 | <i>case sparse</i> | — | — |
| MARRUBIU | 791/1 | 4.483 | NUGHEDU SANTA VITTORIA | 817/102 | 694 | RIOLA SARDO | 38/0 | 2.162 |
| MARRUBIU | 791/1 | 4.483 | NUGHEDU SANTA VITTORIA | 817/102 | 694 | RIOLA SARDO | 38/0 | 2.162 |
| MARRUBIU* | 7 | 3.918 | NUGHEDU SANTA VITTORIA* | 496 | 694 | RIOLA SARDO* (1) | 9 | 2.162 |
| SANT'ANNA | 20 | 293 | <i>case sparse</i> | — | — | <i>case sparse</i> | — | — |
| centro tre | 4 | 44 | NURACHI | 13/0 | 1.539 | STAGNO DI CABRAS (2) | 0 | — |
| is bangius | 58 | 103 | NURACHI | 13/0 | 1.539 | RUINAS | 525/70 | 1.061 |
| <i>case sparse</i> | — | 125 | NURACHI* | 6 | 1.501 | RUINAS | 525/70 | 1.061 |
| MASULLAS | 409/81 | 1.362 | <i>case sparse</i> | — | 38 | RUINAS* | 359 | 1.054 |
| MASULLAS | 409/81 | 1.362 | STAGNO (1) | 0 | — | <i>case sparse</i> | — | 7 |
| MASULLAS* | 129 | 1.362 | NURECI | 557/230 | 586 | SAMUGHEO | 548/44 | 3.752 |
| <i>case sparse</i> | — | — | NURECI | 557/230 | 586 | SAMUGHEO | 548/44 | 3.752 |
| MILIS | 178/27 | 1.589 | NURECI* | 335 | 586 | SAMUGHEO* | 370 | 3.752 |
| MILIS | 178/27 | 1.589 | <i>case sparse</i> | — | — | <i>case sparse</i> | — | — |
| MILIS* | 72 | 1.574 | OLLASTRA SIMAXIS | 380/11 | 1.272 | SAN NICOLO' D'ARCIDANO | 30/4 | 2.921 |
| <i>case sparse</i> | — | 15 | OLLASTRA SIMAXIS | 380/11 | 1.272 | SAN NICOLO' D'ARCIDANO | 30/4 | 2.921 |
| MOGORELLA | 455/180 | 572 | OLLASTRA SIMAXIS* | 23 | 1.270 | SAN NICOLO' D'ARCIDANO* | 13 | 2.881 |
| MOGORELLA | 455/180 | 572 | <i>case sparse</i> | — | 2 | <i>case sparse</i> | — | 40 |
| MOGORELLA* | 265 | 572 | ORISTANO | 215/0 | 29.424 | SANTA GIUSTA | 775/0 | 3.173 |
| <i>case sparse</i> | — | — | ORISTANO | 215/0 | 29.424 | SANTA GIUSTA | 775/0 | 3.173 |
| MOGORO | 230/21 | 5.013 | DONIGALA FENUGHEDDU | 8 | 1.043 | SANTA GIUSTA* | 10 | 2.716 |
| MOGORO | 230/21 | 5.013 | MASSAMA | 9 | 534 | corle baccas | 8 | 120 |
| MOGORO* | 132 | 4.862 | NURAXINIEDDU | 7 | 554 | <i>case sparse</i> | — | 337 |
| <i>case sparse</i> | — | 151 | ORISTANO* | 9 | 23.938 | STAGNO DI SANTA GIUSTA (1) | 1 | — |
| MORGONGIORI | 812/82 | 1.129 | SILI' | 10 | 1.843 | SANT'ANTONIO RUINAS | 371/105 | 563 |
| MORGONGIORI | 812/82 | 1.129 | TORRE GRANDE | 3 | 379 | SANT'ANTONIO RUINAS | 371/105 | 563 |
| MORGONGIORI* | 351 | 1.129 | <i>case sparse</i> | — | 1.133 | SANT'ANTONIO RUINAS* | 249 | 562 |
| <i>case sparse</i> | — | — | STAGNO SANTA GIUSTA (1) | 1 | — | <i>case sparse</i> | — | 1 |
| NARBOLIA | 475/0 | 1.621 | PALMAS ARBOREA | 732/3 | 1.093 | SANTU LUSSURGIU | 1.050/258 | 3.030 |
| NARBOLIA | 475/0 | 1.621 | PALMAS ARBOREA | 732/3 | 1.093 | SANTU LUSSURGIU | 1.050/258 | 3.030 |
| NARBOLIA* | 57 | 1.621 | PALMAS ARBOREA* | 4 | 895 | SAN LEONARDO (1) | 684 | 44 |
| <i>case sparse</i> | — | — | <i>case sparse</i> | — | 198 | SANTU LUSSURGIU* | 503 | 2.983 |
| | | | PAU | 781/196 | 518 | | | |
| | | | PAU | 781/196 | 518 | | | |
| | | | PAU* | 315 | 518 | | | |

segue TAV. 2 - Altitudine e popolazione residente dei Comuni, delle frazioni geografiche e delle località abitate


| COMUNI FRAZIONI GEOGRAFICHE LOCALITÀ ABITATE | Altitudine m | Popolazione residente | COMUNI FRAZIONI GEOGRAFICHE LOCALITÀ ABITATE | Altitudine m | Popolazione residente | COMUNI FRAZIONI GEOGRAFICHE LOCALITÀ ABITATE | Altitudine m | Popolazione residente |
|--|-----------------|--------------------------|--|-----------------|--------------------------|--|-----------------|--------------------------|
| <i>case sparse</i> | — | 3 | SIAPICCIA | 673/18 | 390 | TADASUNI | 267/102 | 258 |
| SAN VERO MILIS | 53/0 | 2.385 | SIAPICCIA | 673/18 | 390 | LAGO OMODEO (1) | 102 | — |
| CAPO MANNU (1) | 53/0 | 161 | SIAPICCIA* | 64 | 390 | TADASUNI | 267/102 | 258 |
| MANDRIOLA (2) | 5 | 53 | <i>case sparse</i> | — | — | TADASUNI* | 180 | 258 |
| PUTZU IDU (2) | 4 | 42 | SIMALA | 294/102 | 522 | <i>case sparse</i> | — | — |
| S'ARENA SCOADA (2) | 2 | — | SIMALA | 294/102 | 522 | TERRALBA | 30/0 | 9.889 |
| SA ROCCA TUNDA (2) | 3 | 5 | SIMALA* | 155 | 522 | STAGNI (1) | 0 | — |
| SU PALLOSU (2) | 2 | 12 | <i>case sparse</i> | — | — | TERRALBA | 30/0 | 9.889 |
| <i>case sparse</i> | — | 49 | SIMAXIS | 61/7 | 2.022 | MARCEDDI (2) | 1 | 41 |
| SAN VERO MILIS. | 35/1 | 2.224 | SIMAXIS | 61/7 | 2.022 | TANCA MARCHESE | 4 | 379 |
| SAN VERO MILIS* | 10 | 2.138 | SAN VERO CONGIUS | 18 | 102 | TERRALBA* | 9 | 9.379 |
| <i>case sparse</i> | — | 86 | SIMAXIS* | 17 | 1.791 | <i>case sparse</i> | — | 90 |
| STAGNI (3) | 2 | — | <i>case sparse</i> | — | 129 | TRAMATZA | 44/7 | 974 |
| SCANO DI MONTIFERRO | 950/300 | 1.969 | SINI | 537/170 | 767 | TRAMATZA | 44/7 | 974 |
| SCANO DI MONTIFERRO | 950/300 | 1.969 | SINI | 537/170 | 767 | TRAMATZA* | 22 | 973 |
| SCANO DI MONTIFERRO* | 380 | 1.961 | SINI* | 255 | 767 | <i>case sparse</i> | — | 1 |
| <i>case sparse</i> | — | 8 | <i>case sparse</i> | — | — | TRESNURAGHES | 312/0 | 1.601 |
| SEDILO | 375/102 | 2.628 | SIRIS. | 440/115 | 259 | TRESNURAGHES | 312/0 | 1.601 |
| LAGO OMODEO (1) | 102 | — | SIRIS | 440/115 | 259 | PORTO ALABE (1) | 24 | 30 |
| SEDILO | 375/102 | 2.628 | SIRIS* | 161 | 259 | TRESNURAGHES* (2) | 257 | 1.570 |
| SEDILO* | 283 | 2.622 | <i>case sparse</i> | — | — | <i>case sparse</i> | — | 1 |
| <i>case sparse</i> | — | 6 | SODDI'. | 274/102 | 200 | ULA' TIRSO. | 592/73 | 858 |
| SENEGHE | 806/26 | 2.103 | LAGO OMODEO (1) | 102 | — | LAGO OMODEO (1) | 102 | — |
| SENEGHE | 806/26 | 2.103 | SODDI' | 274/102 | 200 | SANTA CHIARA DEL TIRSO | 221/73 | 105 |
| SENEGHE* | 305 | 2.103 | SODDI'* | 250 | 200 | SANTA CHIARA DEL TIRSO | 202 | 105 |
| <i>case sparse</i> | — | — | <i>case sparse</i> | — | — | <i>case sparse</i> | — | — |
| SENIS | 527/155 | 819 | SOLARUSSA | 163/7 | 2.592 | URA' TIRSO. | 592/102 | 753 |
| SENIS | 527/155 | 819 | SOLARUSSA | 163/7 | 2.592 | URA' TIRSO* | 348 | 753 |
| SENIS* | 256 | 819 | SOLARUSSA* | 12 | 2.372 | <i>case sparse</i> | — | — |
| <i>case sparse</i> | — | — | <i>case sparse</i> | — | 220 | URAS | 350/9 | 3.451 |
| SENNARIOLO. | 351/83 | 272 | SORRADILE. | 550/102 | 659 | URAS | 350/9 | 3.451 |
| SENNARIOLO | 351/83 | 272 | LAGO OMODEO (1) | 102 | — | URAS* | 23 | 3.358 |
| SENNARIOLO* | 274 | 271 | LAGO OMODEO (2) | 102 | — | <i>case sparse</i> | — | 93 |
| <i>case sparse</i> | — | 1 | REGIONE BRAI (3) | 427/102 | — | USELLUS | 455/132 | 1.172 |
| SIAMAGGIORE. | 41/6 | 881 | <i>case sparse</i> | — | — | USELLUS | 455/132 | 1.172 |
| SIAMAGGIORE | 41/6 | 881 | SORRADILE. | 550/102 | 659 | ESCOVEDU | 223 | 294 |
| SIAMAGGIORE* | 8 | 688 | LAGO OMODEO (1) | 102 | — | USELLUS* | 289 | 860 |
| pardu nou | 9 | 14 | LAGO OMODEO (2) | 102 | — | <i>case sparse</i> | — | 18 |
| <i>case sparse</i> | — | 179 | REGIONE BRAI (3) | 427/102 | — | VILLANOVA TRUSCHEDU | 380/17 | 364 |
| SIAMANNA. | 673/24 | 837 | <i>case sparse</i> | — | — | VILLANOVA TRUSCHEDU | 380/17 | 364 |
| SIAMANNA | 673/24 | 837 | SORRADILE. | 550/102 | 659 | VILLANOVA TRUSCHEDU* | 56 | 364 |
| SIAMANNA* | 49 | 787 | LAGO OMODEO (1) | 102 | — | <i>case sparse</i> | — | — |
| pranixeddu | 110 | 50 | LAGO OMODEO (2) | 102 | — | | | |
| <i>case sparse</i> | — | — | REGIONE BRAI (3) | 427/102 | — | | | |
| | | | <i>case sparse</i> | — | — | | | |
| | | | SORRADILE. | 550/102 | 659 | | | |
| | | | SORRADILE* | 337 | 659 | | | |
| | | | <i>case sparse</i> | — | — | | | |

segue TAV. 2 - **Altitudine e popolazione residente dei Comuni, delle frazioni geografiche e delle località abitate**


| COMUNI FRAZIONI GEOGRAFICHE LOCALITÀ ABITATE | Altitudine <i>m</i> | Popolazione residente | COMUNI FRAZIONI GEOGRAFICHE LOCALITÀ ABITATE | Altitudine <i>m</i> | Popolazione residente | COMUNI FRAZIONI GEOGRAFICHE LOCALITÀ ABITATE | Altitudine <i>m</i> | Popolazione residente |
|--|------------------------|--------------------------|--|------------------------|--------------------------|--|------------------------|--------------------------|
| VILLAURBANA | 630/48 | 2.018 | <i>case sparse</i> | — | — | ZERFALIU | 131/11 | 1.152 |
| VILLAURBANA | 630/48 | 2.018 | | | | | | |
| VILLAURBANA* | 84 | 2.007 | ZEDDIANI | 24/1 | 1.068 | ZERFALIU | 131/11 | 1.152 |
| <i>case sparse</i> | — | 11 | ZEDDIANI | 24/1 | 1.068 | | | |
| VILLA VERDE | 641/167 | 527 | ZEDDIANI* | 9 | 1.004 | ZERFALIU* | 15 | 1.152 |
| VILLA VERDE | 641/167 | 527 | <i>case sparse</i> | — | 64 | <i>case sparse</i> | — | — |
| VILLA VERDE* | 204 | 527 | | | | | | |

TAV. 3 - Località abitate e relativa ampiezza demografica

| LOCALITÀ ABITATE | Classi di ampiezza demografica | Codice dei Comuni di appartenenza | LOCALITÀ ABITATE | Classi di ampiezza demografica | Codice dei Comuni di appartenenza | LOCALITÀ ABITATE | Classi di ampiezza demografica | Codice dei Comuni di appartenenza |
|--------------------------|--------------------------------|-----------------------------------|---------------------------|--------------------------------|-----------------------------------|----------------------|--------------------------------|-----------------------------------|
| ABBASANTA* (1) | *** | 001 | MASULLAS* | ** | 026 | SA ROCCA TUNDA (2) | * | 050 |
| AIDOMAGGIORE* | ** | 002 | MILIS* | ** | 027 | SCANO DI MONTIFERRO* | ** | 051 |
| ALBAGIARA* | ** | 003 | MOGORELLA* | ** | 028 | SEDILO* | *** | 052 |
| ALES* | ** | 004 | MOGORO* | *** | 029 | SENEGHE* | *** | 053 |
| ALLAI* | ** | 005 | MORGONGIORI* | ** | 030 | SENIS* | ** | 054 |
| ARBOREA* | ** | 006 | NARBOLIA* | ** | 031 | SENNARIOLO* | ** | 055 |
| ARDAULI* | ** | 007 | NEONELI* | ** | 032 | SIAMAGGIORE* | ** | 056 |
| ASSOLO* | ** | 008 | NORBELLO* | ** | 033 | SIAMANNA* | ** | 057 |
| ASUNI* | ** | 009 | NUGHEDU SANTA VITTORIA* | ** | 034 | SIAPICCIA* | ** | 076 |
| BARADILI* | * | 010 | NURACHI* | ** | 035 | SILI' | ** | 038 |
| BARATILI SAN PIETRO* (1) | ** | 011 | NURAXINIEDDU | ** | 038 | SIMALA* | ** | 058 |
| BARESSA* | ** | 012 | NURECI* | ** | 036 | SIMAXIS* | ** | 059 |
| BAULADU* | ** | 013 | OLLASTRA SIMAXIS* | ** | 037 | SINI* | ** | 060 |
| BIDONI* | ** | 014 | ORISTANO* | *** | 038 | SIRIS* | ** | 061 |
| BONARCADO* | ** | 015 | PALMAS ARBOREA* | ** | 039 | SODDI'* | ** | 078 |
| BORONEDDU* | ** | 016 | pardu nou | * | 056 | SOLANAS | ** | 018 |
| BUSACHI* | *** | 017 | PAU* | ** | 040 | SOLARUSSA* | *** | 062 |
| CABRAS* | *** | 018 | PAULILATINO* | *** | 041 | SORRADILE* | ** | 063 |
| centro ii sassu | * | 006 | pompongias | * | 006 | s'ungroni | * | 006 |
| centro i sassu | * | 006 | POMPU* | ** | 042 | SU PALLOSU (2) | * | 050 |
| centro tre | * | 025 | PORTO ALABE (1) | * | 067 | TADASUNI* | ** | 064 |
| corte baccas | * | 047 | pranixeddu | * | 057 | TANCA MARCHESE | ** | 065 |
| CUGLIERI* | *** | 019 | PUTZU IDU (2) | * | 050 | tanca regia | * | 001 |
| CURCURIS* | ** | 077 | RIOLA SARDO* (1) | *** | 043 | TERRALBA* | *** | 065 |
| domusnovas canales | * | 033 | RUINAS* | ** | 044 | TORRE GRANDE | ** | 038 |
| DONIGALA FENUGHEDDU | ** | 038 | SAMUGHEO* | *** | 045 | torrevecchia | * | 006 |
| ESCOVEDU | ** | 070 | san giovanni di sinis (2) | * | 018 | TRAMATZA* | ** | 066 |
| FIGU | * | 023 | SAN LEONARDO (1) | * | 049 | TRESNURAGHES* (2) | ** | 067 |
| FORDONGIANUS* | ** | 020 | SAN NICOLO' D'ARCIDANO* | *** | 046 | ULA' TIRSO* | ** | 068 |
| GHILARZA* (1) | *** | 021 | san salvatore (2) | * | 018 | URAS* | *** | 069 |
| GONNOSCODINA* | ** | 022 | SANTA CATERINA | ** | 019 | USELLUS* | ** | 070 |
| GONNOSNO* | ** | 023 | SANTA CHIARA DEL TIRSO | * | 068 | VILLANOVA TRUSCHEDU* | ** | 071 |
| GONNOSTRAMATZA* | ** | 024 | SANTA GIUSTA* | *** | 047 | VILLAURBANA* | *** | 072 |
| is bangius | * | 025 | SANT'ANNA | ** | 025 | VILLA VERDE* | ** | 073 |
| linnas | * | 006 | SANT'ANTONIO RUINAS* | ** | 048 | ZEDDIANI* | ** | 074 |
| luri | * | 006 | SANTU LUSSURGIU* | *** | 049 | ZEPPARA | ** | 004 |
| MANDRIOLA (2) | * | 050 | SAN VERO CONGIUS | * | 059 | ZERFALIU* | ** | 075 |
| MARCEDDI (2) | * | 065 | SAN VERO MILIS* | *** | 050 | ZURI | * | 021 |
| MARRUBIU* | *** | 025 | S'ARCHITTU | * | 019 | | | |
| MASSAMA | ** | 038 | S'ARENA SCOADA (2) | * | 050 | | | |



note alle tavole 2 e 3



NOTE PER SINGOLO COMUNE

ABBASANTA

(1) CENTRO CONTIGUO AL CENTRO GHILARZA DEL COMUNE OMONIMO.

AIDOMAGGIORE

(1) FRAZIONE SPECIALE: PARTE DI BACINO ARTIFICIALE DIVISO TRA PIU' COMUNI.

ARBOREA

(1) FRAZIONE SPECIALE: VALLE DA PESCA.

ARDAULI

(1) FRAZIONE SPECIALE: PARTE DI BACINO ARTIFICIALE DIVISO TRA PIU' COMUNI.

BARATILI SAN PIETRO

(1) CENTRO CONTIGUO AL CENTRO RIOLA SARDO DEL COMUNE OMONIMO.

BIDONI'

(1) FRAZIONE SPECIALE: PARTE DI BACINO ARTIFICIALE DIVISO TRA PIU' COMUNI.

CABRAS

- (1) PARTE DEL TERRITORIO COMUNALE E' COSTITUITA DA ISOLE.
- (2) NUCLEO SPECIALE: INSEDIAMENTO RESIDENZIALE CON POPOLAZIONE NON STABILE.
- (3) FRAZIONE SPECIALE: ISOLE MARITTIME MAL DI VENTRE E IL CATALANO.
- (4) FRAZIONE SPECIALE: STAGNI DI MISTRAS, MARDINI ED ERMÌ.
- (5) FRAZIONE SPECIALE: STAGNO PAULI E SALI E PARTE DELLO STAGNO MARI E PAULI DIVISO CON IL COMUNE DI NURACHI.
- (6) FRAZIONE SPECIALE: PARTE DI STAGNO DIVISO CON IL COMUNE DI RIOLA SARDO.
- (7) FRAZIONE SPECIALE: ISOLA AMMINISTRATIVA.

GHILARZA

- (1) CENTRO CONTIGUO AL CENTRO ABBASANTA DEL COMUNE OMONIMO.
- (2) FRAZIONE SPECIALE: PARTE DI BACINO ARTIFICIALE DIVISO TRA PIU' COMUNI.
- (3) FRAZIONE SPECIALE: PARTE DEL LAGO OMODEO CHE RICADE NELL'ISOLA AMMINISTRATIVA ZURI.
- (4) FRAZIONE SPECIALE: ISOLA AMMINISTRATIVA .

NURACHI

(1) FRAZIONE SPECIALE: PARTE DELLO STAGNO DI MARI E PAULI DIVISO CON IL COMUNE DI CABRAS.

ORISTANO

(1) FRAZIONE SPECIALE: PARTE DI STAGNO DIVISO CON IL COMUNE DI SANTA GIUSTA.

RIOLA SARDO

(1) CENTRO CONTIGUO AL CENTRO BARATILI SAN PIETRO DEL COMUNE OMONIMO.
(2) FRAZIONE SPECIALE: STAGNO DIVISO CON IL COMUNE DI CABRAS.

SANTA GIUSTA

(1) FRAZIONE SPECIALE: PARTE DI STAGNO DIVISO CON IL COMUNE DI ORISTANO.

SANTU LUSSURGIU

(1) CENTRO TEMPORANEO.

SAN VERO MILIS

- (1) FRAZIONE SPECIALE: ISOLA AMMINISTRATIVA.
- (2) CENTRO TEMPORANEO.
- (3) FRAZIONE SPECIALE: STAGNI DI IS BENAS, PAULI CRECHI, PAULI MURTAS, SALE PORCUS, SALINA MANNA E SA MARIGOSA.

SEDILO

(1) FRAZIONE SPECIALE: PARTE DI BACINO ARTIFICIALE DIVISO TRA PIU' COMUNI.

SODDÌ

(1) FRAZIONE SPECIALE: PARTE DI BACINO ARTIFICIALE DIVISO TRA PIU' COMUNI.

SORRADILE

- (1) FRAZIONE SPECIALE: PARTE DI BACINO ARTIFICIALE DIVISO TRA PIU' COMUNI.
- (2) FRAZIONE SPECIALE: PARTE DEL LAGO OMODEO CHE RICADE NELL'ISOLA AMMINISTRATIVA REGIONE BRAI.
- (3) FRAZIONE SPECIALE: ISOLA AMMINISTRATIVA .

TADASUNI

(1) FRAZIONE SPECIALE: PARTE DI BACINO ARTIFICIALE DIVISO TRA PIU' COMUNI.

TERRALBA


- (1) FRAZIONE SPECIALE: STAGNI DI MARCEDDI E SAN GIOVANNI.
- (2) CENTRO TEMPORANEO.

TRESNURAGHES

- (1) CENTRO TEMPORANEO CONTIGUO AL CENTRO TEMPORANEO SANTA MARIA DEL MARE DEL COMUNE DI MAGOMADAS (NU).
- (2) CENTRO CONTIGUO AL CENTRO MAGOMADAS DEL COMUNE OMONIMO (NU).


ULA' TIRSO

(1) FRAZIONE SPECIALE: PARTE DI BACINO ARTIFICIALE DIVISO TRA PIU' COMUNI.



tavole

PROVINCIA DI CAGLIARI



TAV. 1 - Superficie territoriale e densità - Numero delle frazioni geografiche, dei centri e dei nuclei
Popolazione residente per tipo di località abitata

| Codice dei Comuni | COMUNI | Superficie territoriale km ² | Popolazione residente | Densità ab/km ² | FRAZIONI GEOGRAFICHE numero | LOCALITÀ ABITATE | | | | | |
|-------------------|--------------------------------|--|-----------------------|-------------------------------|--------------------------------|------------------|----------------|----------------------------|----------|-------------|-------------|
| | | | | | | Centri | | | Nuclei | | Case sparse |
| | | | | | | Numero | Popolazione | % su popolazione residente | Numero | Popolazione | Popolazione |
| 001 | ARBUS | 267,16 | 7.978 | 30 | 4 | 8 | 7.793 | 98 | 2 | 73 | 112 |
| 002 | ARMUNGIA | 54,79 | 789 | 14 | 1 | 1 | 789 | 100 | — | — | — |
| 003 | ASSEMINI | 117,50 | 16.830 | 143 | 2 | 1 | 16.404 | 97 | 2 | 217 | 209 |
| 004 | BALLAO | 46,68 | 1.220 | 26 | 1 | 1 | 1.215 | 100 | — | — | 5 |
| 005 | BARRALI | 11,46 | 947 | 83 | 1 | 1 | 919 | 97 | — | — | 28 |
| 006 | BARUMINI | 26,57 | 1.516 | 57 | 1 | 1 | 1.462 | 96 | 1 | 42 | 12 |
| 007 | BUGGERRU | 48,23 | 1.242 | 26 | 1 | 1 | 1.200 | 97 | — | — | 42 |
| 008 | BURCEI | 94,97 | 2.877 | 30 | 1 | 1 | 2.876 | 100 | — | — | 1 |
| 009 | CAGLIARI | 133,51 | 233.848 | 1.752 | 4 | 4 | 232.828 | 100 | 4 | 378 | 642 |
| 010 | CALASETTA | 30,98 | 2.678 | 86 | 2 | 1 | 2.597 | 97 | 1 | 28 | 53 |
| 011 | CAPOTERRA | 68,25 | 12.208 | 179 | 1 | 3 | 11.926 | 98 | — | — | 282 |
| 012 | CARBONIA | 145,63 | 32.180 | 221 | 1 | 10 | 30.830 | 96 | 20 | 914 | 436 |
| 013 | CARLOFORTE | 50,24 | 6.625 | 132 | 2 | 2 | 6.292 | 95 | — | — | 333 |
| 014 | COLLINAS | 20,79 | 1.145 | 55 | 1 | 1 | 1.142 | 100 | — | — | 3 |
| 015 | DECIMOMANNU | 28,05 | 5.587 | 199 | 2 | 1 | 4.818 | 86 | 3 | 390 | 379 |
| 016 | DECIMOPUTZU | 44,81 | 3.803 | 85 | 1 | 1 | 3.708 | 98 | — | — | 95 |
| 017 | DOLIANOVA | 84,60 | 7.344 | 87 | 1 | 1 | 7.181 | 98 | — | — | 163 |
| 018 | DOMUS DE MARIA | 96,78 | 1.392 | 14 | 3 | 2 | 1.251 | 90 | 1 | — | 141 |
| 019 | DOMUSNOVAS | 80,47 | 6.117 | 76 | 1 | 1 | 6.054 | 99 | — | — | 63 |
| 020 | DONORI | 35,17 | 1.998 | 57 | 1 | 1 | 1.845 | 92 | 2 | 41 | 112 |
| 021 | FLUMINIMAGGIORE | 108,21 | 3.357 | 31 | 2 | 2 | 3.343 | 100 | 2 | — | 14 |
| 022 | FURTEI | 26,12 | 1.830 | 70 | 1 | 1 | 1.742 | 95 | 1 | 74 | 14 |
| 023 | GENURI | 7,55 | 518 | 69 | 1 | 1 | 518 | 100 | — | — | — |
| 024 | GESICO | 25,56 | 1.149 | 45 | 1 | 1 | 1.149 | 100 | — | — | — |
| 025 | GESTURI | 46,87 | 1.515 | 32 | 1 | 1 | 1.504 | 99 | — | — | 11 |
| 026 | GIBA | 48,65 | 3.259 | 67 | 2 | 3 | 3.204 | 98 | 1 | 30 | 25 |
| 027 | GONI | 18,71 | 620 | 33 | 1 | 1 | 620 | 100 | — | — | — |
| 028 | GONNESA | 47,45 | 5.202 | 110 | 2 | 4 | 5.032 | 97 | 2 | 86 | 84 |
| 029 | GONNOSFANADIGA | 125,23 | 7.322 | 58 | 2 | 1 | 7.300 | 100 | — | — | 22 |
| 030 | GUAMAGGIORE | 16,84 | 1.168 | 69 | 1 | 1 | 1.168 | 100 | — | — | — |
| 031 | GUASILA | 43,55 | 3.158 | 73 | 1 | 1 | 3.134 | 99 | — | — | 24 |
| 032 | GUSPINI | 174,73 | 13.539 | 77 | 2 | 2 | 13.330 | 98 | 1 | 136 | 73 |
| 033 | IGLESIAS | 207,63 | 30.119 | 145 | 4 | 6 | 28.509 | 95 | 2 | 331 | 1.279 |
| 034 | LAS PLASSAS | 11,14 | 298 | 27 | 1 | 1 | 276 | 93 | 1 | 19 | 3 |
| 035 | LUNAMATRONA | 20,57 | 1.896 | 92 | 1 | 1 | 1.896 | 100 | — | — | — |
| 036 | MANDAS | 45,04 | 2.723 | 60 | 1 | 1 | 2.689 | 99 | — | — | 34 |
| 037 | MARACALAGONIS | 101,60 | 5.180 | 51 | 2 | 2 | 5.041 | 97 | 2 | 21 | 118 |
| 103 | MASAINAS | 22,00 | 1.563 | 71 | 2 | 1 | 1.090 | 70 | 8 | 461 | 12 |
| 038 | MONASTIR | 31,76 | 4.149 | 131 | 1 | 1 | 3.989 | 96 | 2 | 48 | 112 |
| 039 | MURAVERA | 179,84 | 4.687 | 26 | 4 | 4 | 3.887 | 83 | 9 | 584 | 216 |
| 040 | MUSEI | 20,26 | 1.304 | 64 | 1 | 1 | 1.115 | 86 | — | — | 189 |
| 041 | NARCAO | 113,64 | 3.332 | 29 | 1 | 5 | 2.900 | 87 | 6 | 340 | 92 |
| 042 | NURAMINIS | 45,29 | 3.107 | 69 | 2 | 2 | 3.100 | 100 | — | — | 7 |
| 043 | NUXIS | 33,78 | 1.848 | 55 | 2 | 2 | 1.470 | 80 | 8 | 288 | 90 |
| 044 | ORTACESUS | 23,56 | 875 | 37 | 1 | 1 | 858 | 98 | — | — | 17 |
| 045 | PABILLONIS | 37,56 | 3.123 | 83 | 1 | 1 | 2.973 | 95 | — | — | 150 |
| 046 | PAULI ARBAREI | 15,12 | 778 | 51 | 1 | 1 | 750 | 96 | — | — | 28 |
| 047 | PERDAXIUS | 29,55 | 1.477 | 50 | 2 | 2 | 737 | 50 | 8 | 487 | 253 |
| 048 | PIMENTEL | 14,98 | 1.241 | 83 | 1 | 1 | 1.227 | 99 | — | — | 14 |
| 049 | PORTOSCUSO | 39,07 | 5.670 | 145 | 2 | 2 | 5.580 | 98 | 1 | 46 | 44 |
| 050 | PULA | 138,78 | 5.371 | 39 | 2 | 1 | 4.153 | 77 | 2 | 55 | 1.163 |
| 051 | QUARTU SANTELENA | 96,28 | 43.896 | 456 | 3 | 3 | 43.627 | 99 | — | — | 269 |
| 052 | SAMASSI | 42,21 | 5.312 | 126 | 1 | 1 | 5.296 | 100 | — | — | 16 |
| 053 | SAMATZAI | 31,12 | 1.678 | 54 | 1 | 1 | 1.656 | 99 | — | — | 22 |
| 054 | SAN BASILIO | 44,83 | 1.497 | 33 | 1 | 1 | 1.496 | 100 | — | — | 1 |
| 055 | SAN GAVINO MONREALE | 87,54 | 10.013 | 114 | 1 | 1 | 9.845 | 98 | — | — | 168 |
| 056 | SAN GIOVANNI SUERGIU | 70,63 | 5.711 | 81 | 4 | 4 | 4.333 | 76 | 19 | 890 | 488 |
| 057 | SANLURI | 84,16 | 8.305 | 99 | 1 | 2 | 7.851 | 95 | 1 | 35 | 419 |

segue TAV. 1 - Superficie territoriale e densità - Numero delle frazioni geografiche, dei centri e dei nuclei
Popolazione residente per tipo di località abitata

| Codice dei Comuni | COMUNI | Superficie territoriale km ² | Popolazione residente | Densità ab/km ² | FRAZIONI GEOGRAFICHE numero | LOCALITÀ ABITATE | | | | | |
|-------------------------|------------------------------|---|--------------------------|-------------------------------|-----------------------------------|------------------|----------------|----------------------------------|------------|--------------|---------------|
| | | | | | | Centri | | | Nuclei | | Case sparse |
| | | | | | | Numero | Popolazione | % su popolazione residente | Numero | Popolazione | Popolazione |
| 058 | SAN NICOLO' GERREI | 62,64 | 1.094 | 17 | 1 | 1 | 1.094 | 100 | — | — | — |
| 059 | SAN SPERATE | 26,15 | 5.916 | 226 | 1 | 1 | 5.707 | 96 | — | — | 209 |
| 060 | SANTADI | 115,59 | 3.944 | 34 | 2 | 2 | 2.633 | 67 | 19 | 1.081 | 230 |
| 061 | SANT'ANDREA FRIUS | 36,43 | 1.815 | 50 | 1 | 1 | 1.815 | 100 | — | — | — |
| 062 | SANT'ANNA ARRESI | 36,69 | 2.304 | 63 | 3 | 2 | 1.528 | 66 | 12 | 641 | 135 |
| 063 | SANT'ANTIOCO | 87,53 | 12.404 | 142 | 3 | 1 | 12.232 | 99 | 6 | 102 | 70 |
| 064 | SAN VITO | 239,36 | 4.136 | 17 | 2 | 2 | 3.930 | 95 | 3 | 109 | 97 |
| 065 | SARDARA | 56,11 | 4.406 | 79 | 1 | 1 | 4.358 | 99 | 1 | 21 | 27 |
| 066 | SARROCH | 67,88 | 4.968 | 73 | 1 | 2 | 4.419 | 89 | 4 | 363 | 186 |
| 067 | SEGARIU | 16,69 | 1.432 | 86 | 1 | 1 | 1.419 | 99 | — | — | 13 |
| 068 | SELARGIUS | 26,71 | 18.245 | 683 | 1 | 4 | 17.763 | 97 | — | — | 482 |
| 069 | SELEGAS | 20,51 | 1.439 | 70 | 2 | 2 | 1.439 | 100 | — | — | — |
| 070 | SENORBI' | 34,35 | 3.977 | 116 | 3 | 3 | 3.860 | 97 | — | — | 117 |
| 071 | SERDIANA | 55,66 | 1.993 | 36 | 1 | 1 | 1.926 | 97 | — | — | 67 |
| 072 | SERRAMANNA | 83,90 | 9.446 | 113 | 1 | 1 | 9.363 | 99 | 1 | 13 | 70 |
| 073 | SERRENTI | 42,82 | 5.149 | 120 | 1 | 1 | 5.066 | 98 | 1 | 41 | 42 |
| 074 | SESTU | 48,32 | 10.561 | 219 | 1 | 1 | 10.243 | 97 | — | — | 318 |
| 075 | SETTIMO SAN PIETRO | 23,21 | 4.792 | 206 | 1 | 1 | 4.737 | 99 | — | — | 55 |
| 076 | SETZU | 7,82 | 223 | 29 | 1 | 1 | 209 | 94 | — | — | 14 |
| 077 | SIDDI | 11,02 | 903 | 82 | 1 | 1 | 903 | 100 | — | — | — |
| 078 | SILQUA | 190,25 | 4.265 | 22 | 1 | 1 | 4.050 | 95 | — | — | 215 |
| 079 | SILIUS | 38,36 | 1.472 | 38 | 1 | 1 | 1.463 | 99 | — | — | 9 |
| 080 | SINNAI | 223,38 | 11.229 | 50 | 4 | 4 | 11.097 | 99 | 6 | 49 | 83 |
| 081 | SIURGUS DONIGALA | 76,45 | 2.293 | 30 | 2 | 1 | 2.275 | 99 | — | — | 18 |
| 082 | SOLEMINIS | 12,96 | 1.179 | 91 | 1 | 1 | 1.142 | 97 | — | — | 37 |
| 083 | SUELLI | 19,24 | 1.171 | 61 | 1 | 1 | 1.150 | 98 | — | — | 21 |
| 084 | TEULADA | 245,59 | 5.090 | 21 | 4 | 2 | 4.685 | 92 | 6 | 236 | 169 |
| 085 | TRATALIAS | 30,96 | 1.077 | 35 | 2 | 1 | 963 | 89 | 2 | 57 | 57 |
| 086 | TUILLI | 24,50 | 1.347 | 55 | 1 | 1 | 1.347 | 100 | — | — | — |
| 087 | TURRI | 9,64 | 597 | 62 | 1 | 1 | 597 | 100 | — | — | — |
| 088 | USSANA | 32,85 | 3.240 | 99 | 1 | 1 | 3.183 | 98 | — | — | 57 |
| 089 | USSARAMANNA | 9,75 | 714 | 73 | 1 | 1 | 714 | 100 | — | — | — |
| 090 | UTA | 134,46 | 5.696 | 42 | 1 | 1 | 5.492 | 96 | — | — | 204 |
| 091 | VALLERMOSA | 61,81 | 1.912 | 31 | 1 | 1 | 1.798 | 94 | — | — | 114 |
| 092 | VILLACIDRO | 183,55 | 14.222 | 77 | 1 | 1 | 13.965 | 98 | — | — | 257 |
| 093 | VILLAMAR | 38,64 | 3.196 | 83 | 1 | 1 | 3.145 | 98 | — | — | 51 |
| 094 | VILLAMASSARGIA | 91,47 | 3.598 | 39 | 1 | 1 | 3.173 | 88 | 1 | 47 | 378 |
| 095 | VILLANOVAFORRU | 10,97 | 789 | 72 | 1 | 1 | 789 | 100 | — | — | — |
| 096 | VILLANOVAFRANCA | 27,46 | 1.871 | 68 | 1 | 1 | 1.869 | 100 | — | — | 2 |
| 104 | VILLAPERUCCIO | 36,30 | 1.063 | 29 | 2 | 1 | 849 | 80 | 5 | 174 | 40 |
| 097 | VILLAPUTZU | 191,03 | 5.135 | 27 | 3 | 1 | 4.740 | 92 | 3 | 290 | 105 |
| 098 | VILLASALTO | 130,72 | 1.799 | 14 | 1 | 1 | 1.799 | 100 | — | — | — |
| 099 | VILLA SAN PIETRO | 39,61 | 1.174 | 30 | 1 | 1 | 1.050 | 89 | — | — | 124 |
| 100 | VILLASIMIUS | 58,02 | 2.360 | 41 | 4 | 2 | 2.282 | 97 | 7 | 25 | 53 |
| 101 | VILLASOR | 86,61 | 7.070 | 82 | 1 | 1 | 6.769 | 96 | 3 | 152 | 149 |
| 102 | VILLASPECIOSA | 27,35 | 1.653 | 60 | 1 | 1 | 1.593 | 96 | — | — | 60 |
| | PROVINCIA | 6.895,37 | 730.473 | 106 | 162 | 172 | 708.141 | 97 | 192 | 9.415 | 12.917 |

TAV. 2 - Altitudine e popolazione residente dei Comuni, delle frazioni geografiche e delle località abitate

| COMUNI FRAZIONI GEOGRAFICHE LOCALITÀ ABITATE | Altitudine m | Popolazione residente | COMUNI FRAZIONI GEOGRAFICHE LOCALITÀ ABITATE | Altitudine m | Popolazione residente | COMUNI FRAZIONI GEOGRAFICHE LOCALITÀ ABITATE | Altitudine m | Popolazione residente |
|--|-----------------|--------------------------|--|-----------------|--------------------------|--|-----------------|--------------------------|
| ARBUS. | 784/0 | 7.978 | BUGGERRU | 694/0 | 1.242 | domu beccia | 129 | 58 |
| ARBUS. | 726/125 | 7.672 | BUGGERRU | 694/0 | 1.242 | genna corriga | 119 | 164 |
| ARBUS* | 311 | 7.631 | BUGGERRU* | 51 | 1.200 | genna gonnese | 123 | 38 |
| case sparse | — | 41 | case sparse | — | 42 | medau brau | 108 | 24 |
| INGURTOSU. | 609/0 | 130 | BURCEI | 906/51 | 2.877 | medau is arrius | 109 | 60 |
| INGURTOSU | 250 | 37 | BURCEI | 906/51 | 2.877 | medau is fonnenus | 206 | 16 |
| bau | 143 | 42 | BURCEI* | 648 | 2.876 | medau is garaus | 61 | 18 |
| pitzinurri | 360 | 31 | case sparse | — | 1 | medau is lampis | 105 | 22 |
| case sparse | — | 20 | CAGLIARI. | 709/0 | 233.848 | medau is peis | 113 | 35 |
| MONTEVECCHIO. | 605/0 | 71 | CAGLIARI | 138/0 | 233.711 | medau is serafinis | 61 | 36 |
| MARINA DI GUTTURU | | | CAGLIARI* (1) | 6 | 219.423 | medau is toccus | 113 | 22 |
| FLUMINI (1) | 22 | 8 | ELMAS | 7 | 5.182 | medau piredda | 144 | 64 |
| SA'TANCA (2) | 340 | 36 | QUARTUCCIU (2) | 16 | 8.168 | medau su conti | 177 | 40 |
| case sparse | — | 27 | faro sant'elia | 54 | 22 | medau tanas | 105 | 30 |
| SANT'ANTONIO DI SANTADI | 784/0 | 105 | idroscalo | 2 | 160 | miniera cortoghiana | 127 | 33 |
| PISTIS (1) | 5 | 1 | is arenas | 9 | 50 | piolanas | 119 | 17 |
| PORTO PALMA (1) | 12 | 6 | medau su cramu | 3 | 146 | seddargia | 107 | 40 |
| SANT'ANTONIO DI SANTADI | 6 | 69 | case sparse | — | 560 | case sparse | — | 436 |
| TORRE DI FLUMENTORGIU (1) | 46 | 5 | SANT'ISIDORO (3) | 709/22 | 137 | CARLOFORTE (1) | 211/0 | 6.625 |
| case sparse | — | 24 | SANT'ISIDORO | 47 | 55 | ISOLA DI SAN PIETRO (2) | 211/0 | 6.625 |
| ARMUNGIA. | 625/47 | 789 | case sparse | — | 82 | CARLOFORTE* | 10 | 6.292 |
| ARMUNGIA | 625/47 | 789 | STAGNO DI CAGLIARI (4). | 0 | — | case sparse | — | 333 |
| ARMUNGIA* | 366 | 789 | STAGNO DI | | | ISOLA PIANA (3) | 19/0 | — |
| case sparse | — | — | MOLENTARGIU (4) | 0 | — | VILLAMARINA (4) | 6 | — |
| ASSEMINI | 1.113/0 | 16.830 | CALASETTA | 142/0 | 2.678 | case sparse | — | — |
| ASSEMINI | 36/0 | 16.830 | CALASETTA | 142/0 | 2.678 | COLLINAS. | 408/124 | 1.145 |
| ASSEMINI* | 6 | 16.404 | CALASETTA* | 9 | 2.597 | COLLINAS | 408/124 | 1.145 |
| macchiareddu | 4 | 95 | cussorgia | 7 | 28 | COLLINAS* | 249 | 1.142 |
| truncu is follus | 18 | 122 | case sparse | — | 53 | case sparse | — | 3 |
| case sparse | — | 209 | STAGNO CIRDU (1) | 0 | — | DECIMOMANNU. | 275/3 | 5.587 |
| SAN LEONE (1). | 1.113/48 | — | CAPOTERRA | 740/0 | 12.208 | DECIMOMANNU | 27/3 | 5.583 |
| case sparse | — | — | CAPOTERRA | 740/0 | 12.208 | DECIMOMANNU* | 10 | 4.818 |
| BALLAO. | 678/68 | 1.220 | CAPOTERRA* | 54 | 9.208 | bia terra arrubia | 16 | 49 |
| BALLAO | 678/68 | 1.220 | LA MADDALENA | 2 | 1.792 | bingia felis | 10 | 93 |
| BALLAO* | 90 | 1.215 | POGGIO DEI PINI | 64 | 926 | villaggio azzurro | 11 | 248 |
| case sparse | — | 5 | case sparse | — | 282 | case sparse | — | 375 |
| BARRALI | 379/121 | 947 | CARBONIA | 492/16 | 32.180 | UTA (1). | 275/24 | 4 |
| BARRALI | 379/121 | 947 | CARBONIA | 492/16 | 32.180 | case sparse | — | 4 |
| BARRALI* | 140 | 919 | ACQUAS CALLENTIS | 76 | 121 | DECIMOPUTZU. | 253/11 | 3.803 |
| case sparse | — | 28 | BACU ABIS (1) | 85 | 1.972 | DECIMOPUTZU | 253/11 | 3.803 |
| BARUMINI | 457/155 | 1.516 | BARBUSI | 119 | 464 | DECIMOPUTZU* | 17 | 3.708 |
| BARUMINI | 457/155 | 1.516 | CARBONIA* | 111 | 25.140 | case sparse | — | 95 |
| BARUMINI* | 202 | 1.462 | CORONGIU (2) | 180 | 14 | DOLIANOVA | 932/130 | 7.344 |
| surdelli | 278 | 42 | CORTOGHIANA | 93 | 2.614 | DOLIANOVA | 932/130 | 7.344 |
| case sparse | — | 12 | FLUMENTEPIDO | 66 | 127 | DOLIANOVA* (1) | 212 | 7.181 |
| | | | MEDAU DESOGUS | 72 | 143 | case sparse | — | 163 |
| | | | SIRAI | 94 | 184 | DOMUS DE MARIA | 979/0 | 1.392 |
| | | | SIRRI | 346 | 51 | DOMUS DE MARIA | 979/0 | 1.392 |
| | | | barega | 159 | 108 | CHIA | 13 | 188 |
| | | | caput acquas | 74 | 78 | DOMUS DE MARIA* | 66 | 1.063 |
| | | | cuccurru suergiu | 150 | 11 | eden rock (1) | 122 | — |

segue TAV. 2 - Altitudine e popolazione residente dei Comuni, delle frazioni geografiche e delle località abitate

| COMUNI FRAZIONI GEOGRAFICHE LOCALITÀ ABITATE | Altitudine m | Popolazione residente | COMUNI FRAZIONI GEOGRAFICHE LOCALITÀ ABITATE | Altitudine m | Popolazione residente | COMUNI FRAZIONI GEOGRAFICHE LOCALITÀ ABITATE | Altitudine m | Popolazione residente |
|--|-----------------|--------------------------|--|-----------------|--------------------------|--|-----------------|--------------------------|
| case sparse | — | 141 | PISCINAS | 66 | 967 | IGLESIAS | 939/0 | 30.119 |
| PISCINNI (2) | 273/0 | — | VILLARIOS | 56 | 517 | IGLESIAS | 906/90 | 28.472 |
| case sparse | — | — | porto botte | 22 | 30 | BINDUA (1) | 98 | 555 |
| STAGNI COSTIERI (3) | 0 | — | case sparse | — | 25 | CORONGIU (2) | 180 | 67 |
| DOMUSNOVAS | 1.094/113 | 6.117 | STAGNO DI PORTO BOTTE (1) | 0 | — | IGLESIAS* | 200 | 26.313 |
| DOMUSNOVAS | 1.094/113 | 6.117 | GONI | 657/97 | 620 | monte agruxiau | 150 | 224 |
| DOMUSNOVAS* | 152 | 6.054 | GONI | 657/97 | 620 | monte figu | 144 | 107 |
| case sparse | — | 63 | GONI* | 383 | 620 | case sparse | — | 1.206 |
| DONORI' | 506/100 | 1.998 | case sparse | — | — | NEBIDA | 682/0 | 1.266 |
| DONORI' | 506/100 | 1.998 | GONNESA | 478/0 | 5.202 | MASUA | 95 | 117 |
| DONORI* | 142 | 1.845 | GONNESA | 478/0 | 4.629 | NEBIDA | 175 | 1.121 |
| ente flumendosa | 161 | 31 | GONNESA* | 42 | 4.404 | case sparse | — | 28 |
| stazione ferroviaria (1) | 141 | 10 | SAN GIOVANNI (1) | 172 | 69 | SAN BENEDETTO | 939/273 | 380 |
| case sparse | — | 112 | TERRAS COLLU (2) | 85 | 15 | SAN BENEDETTO | 375 | 336 |
| FLUMINIMAGGIORE | 1.094/0 | 3.357 | stazione monteponi | 17 | 57 | case sparse | — | 44 |
| FLUMINIMAGGIORE | 1.094/0 | 3.306 | case sparse | — | 84 | SAN MARCO (3) | 911/120 | 1 |
| FLUMINIMAGGIORE* | 58 | 3.292 | NURAXI FIGUS | 204/0 | 573 | case sparse | — | 1 |
| arenas (1) | 510 | — | NURAXI FIGUS | 110 | 544 | LAS PLASSAS | 274/140 | 298 |
| portixeddu (2) | 5 | — | seruci | 156 | 29 | LAS PLASSAS* | 148 | 276 |
| case sparse | — | 14 | case sparse | — | — | pauli arruis | 160 | 19 |
| SANT'ANGELO | 757/340 | 51 | GONNOSFANADIGA | 1.236/65 | 7.322 | case sparse | — | 3 |
| SANT'ANGELO | 559 | 51 | GONNOSFANADIGA | 1.236/65 | 7.322 | LUNAMATRONA | 328/101 | 1.896 |
| case sparse | — | — | GONNOSFANADIGA* | 180 | 7.300 | LUNAMATRONA | 328/101 | 1.896 |
| FURTEI | 374/76 | 1.830 | case sparse | — | 22 | LUNAMATRONA* | 180 | 1.896 |
| FURTEI | 374/76 | 1.830 | PARDU ATZEI (1) | 784/105 | — | case sparse | — | — |
| FURTEI* | 90 | 1.742 | case sparse | — | — | MANDAS | 597/288 | 2.723 |
| case santu miali | 98 | 74 | GUAMAGGIORE | 481/174 | 1.168 | MANDAS | 597/288 | 2.723 |
| case sparse | — | 14 | GUAMAGGIORE | 481/174 | 1.168 | MANDAS* | 457 | 2.689 |
| GENURI | 565/169 | 518 | GUAMAGGIORE* | 199 | 1.168 | case sparse | — | 34 |
| GENURI | 565/169 | 518 | case sparse | — | — | MARACALAGONIS | 808/0 | 5.180 |
| GENURI* | 230 | 518 | GUASILA | 360/130 | 3.158 | MARACALAGONIS | 767/43 | 5.117 |
| case sparse | — | — | GUASILA | 360/130 | 3.158 | MARACALAGONIS* | 86 | 5.018 |
| GESICO | 501/195 | 1.149 | GUASILA* | 211 | 3.134 | is pircocus (1) | 200 | 9 |
| GESICO | 501/195 | 1.149 | case sparse | — | 24 | case sparse | — | 90 |
| GESICO* | 300 | 1.149 | GUSPINI | 725/0 | 13.539 | SU REU (2) | 808/0 | 63 |
| case sparse | — | — | GUSPINI | 725/0 | 13.210 | TORRE DELLE STELLE (3) | 86 | 23 |
| GESTURI | 600/199 | 1.515 | GUSPINI* | 130 | 13.001 | su reu | 230 | 12 |
| GESTURI | 600/199 | 1.515 | sa zeppara | 33 | 136 | case sparse | — | 28 |
| GESTURI* | 310 | 1.504 | case sparse | — | 73 | MASAINAS | 396/0 | 1.563 |
| case sparse | — | 11 | MONTEVECCHIO | 576/78 | 329 | MASAINAS | 396/0 | 1.563 |
| GIBA | 443/0 | 3.259 | MONTEVECCHIO (1) | 355 | 329 | MASAINAS* | 56 | 1.090 |
| GIBA | 443/0 | 3.259 | case sparse | — | — | cannigonis | 8 | 84 |
| GIBA* | 59 | 1.720 | | | | is cuccus | 19 | 52 |
| | | | | | | is fiascus | 55 | 112 |
| | | | | | | is lais | 69 | 33 |
| | | | | | | is lois | 45 | 34 |
| | | | | | | is murronis | 11 | 36 |

segue TAV. 2 - **Altitudine e popolazione residente dei Comuni, delle frazioni geografiche e delle località abitate**

| COMUNI FRAZIONI GEOGRAFICHE LOCALITÀ ABITATE | Altitudine m | Popolazione residente | COMUNI FRAZIONI GEOGRAFICHE LOCALITÀ ABITATE | Altitudine m | Popolazione residente | COMUNI FRAZIONI GEOGRAFICHE LOCALITÀ ABITATE | Altitudine m | Popolazione residente |
|--|-----------------|--------------------------|--|-----------------|--------------------------|--|-----------------|--------------------------|
| is solinas. | 5 | 77 | NURAMINIS | 258/50 | 3.107 | PIMENTEL | 314/134 | 1.241 |
| su pranu | 15 | 33 | NURAMINIS | 203/50 | 2.824 | PIMENTEL | 314/134 | 1.241 |
| case sparse | — | 12 | NURAMINIS* | 93 | 2.818 | PIMENTEL* | 154 | 1.227 |
| STAGNO BAIocca (1). | 0 | — | case sparse | — | 6 | case sparse | — | 14 |
| MONASTIR | 235/48 | 4.149 | VILLAGRECA | 258/63 | 283 | PORTOSCUSO | 163/0 | 5.670 |
| MONASTIR | 235/48 | 4.149 | VILLAGRECA | 102 | 282 | PARINGIANU | 88/0 | 808 |
| MONASTIR* | 83 | 3.989 | case sparse | — | 1 | PARINGIANU | 16 | 725 |
| basigna | 100 | 36 | NUXIS | 1.113/112 | 1.848 | bruncuteula (1) | 21 | 46 |
| istituto zootecnico (1) | 100 | 12 | ACQUACADDA | 1.113/148 | 211 | case sparse | — | 37 |
| case sparse | — | 112 | ACQUACADDA | 181 | 194 | PORTOSCUSO | 163/0 | 4.862 |
| MURAVERA | 802/0 | 4.687 | case sparse | — | 17 | PORTOSCUSO* | 6 | 4.855 |
| CASTIADAS | 782/0 | 374 | NUXIS | 1.104/112 | 1.637 | case sparse | — | 7 |
| CASTIADAS | 168 | 87 | NUXIS* | 190 | 1.276 | PULA (1) | 979/0 | 5.371 |
| cala sinzias (1) | 50 | 5 | crabi | 200 | 51 | PULA | 979/0 | 5.371 |
| cappuccio | 118 | 20 | is pinnas | 166 | 56 | PULA* | 15 | 4.153 |
| san pietro | 12 | 162 | is pittaas | 165 | 22 | is molas | 34 | 28 |
| sito | 112 | 95 | is santus | 167 | 14 | su guventeddu | 2 | 27 |
| case sparse | — | 5 | piisi | 150 | 14 | case sparse | — | 1.163 |
| MURAVERA | 574/0 | 3.870 | s'acqua callenti de basciu | 166 | 81 | SAN MACARIO (2) | 29/0 | — |
| MONTE NAI (2) | 4 | 58 | s'acqua callenti de susu | 177 | 29 | case sparse | — | — |
| MURAVERA* | 11 | 3.571 | su peppi mereu | 195 | 21 | QUARTU SANT'ELENA | 778/0 | 43.896 |
| capoferrato | 8 | 30 | case sparse | — | 73 | QUARTU SANT'ELENA | 778/0 | 43.896 |
| case sparse | — | 211 | ORTACESUS | 363/150 | 875 | GEREMEAS (1) | 8 | 14 |
| OLIA SPECIOSA | 802/44 | 443 | ORTACESUS | 363/150 | 875 | LITORALE | 6 | 3.107 |
| OLIA SPECIOSA | 60 | 171 | ORTACESUS* | 162 | 858 | QUARTU SANT'ELENA* (2) | 6 | 40.506 |
| masone pardu | 116 | 121 | case sparse | — | 17 | case sparse | — | 269 |
| monte gruttas | 82 | 38 | PABILLONIS | 70/21 | 3.123 | STAGNO | | |
| ortoduso | 203 | 30 | PABILLONIS | 70/21 | 3.123 | MOLENTARGIUS (3) | 0 | — |
| sabadi | 117 | 83 | PABILLONIS* | 40 | 2.973 | STAGNO SIMBIRIZZI (3) | 21 | — |
| case sparse | — | — | case sparse | — | 150 | SAMASSI | 114/41 | 5.312 |
| STAGNI (3) | 0 | — | PAULI ARBAREI | 239/113 | 778 | SAMASSI | 114/41 | 5.312 |
| MUSEI | 136/74 | 1.304 | PAULI ARBAREI | 239/113 | 778 | SAMASSI* | 56 | 5.296 |
| MUSEI | 136/74 | 1.304 | PAULI ARBAREI* | 136 | 750 | case sparse | — | 16 |
| MUSEI* | 119 | 1.115 | case sparse | — | 28 | SAMATZAI | 305/108 | 1.678 |
| case sparse | — | 189 | PERDAXIUS | 492/55 | 1.477 | SAMATZAI | 305/108 | 1.678 |
| NARCAO | 682/83 | 3.332 | PERDAXIUS | 492/55 | 886 | SAMATZAI* | 162 | 1.656 |
| NARCAO | 682/83 | 3.332 | PERDAXIUS* | 98 | 635 | case sparse | — | 22 |
| NARCAO* | 125 | 1.678 | is melas | 100 | 51 | SAN BASILIO | 710/188 | 1.497 |
| PESUS (1) | 105 | 32 | is pillonis | 118 | 44 | SAN BASILIO | 710/188 | 1.497 |
| RIOMURTAS | 165 | 633 | case sparse | — | 156 | SAN BASILIO* | 420 | 1.496 |
| TERRASEO | 312 | 466 | PESUS | 480/63 | 591 | case sparse | — | 1 |
| TERRUBIA | 160 | 91 | PESUS (1) | 114 | 102 | SAN BASILIO | 710/188 | 1.497 |
| case medda | 154 | 40 | bingixedda | 115 | 22 | SAN BASILIO* | 420 | 1.496 |
| is aios | 155 | 70 | is manais | 106 | 64 | case sparse | — | — |
| is cherchis | 118 | 56 | is pistis | 82 | 44 | SAN BASILIO | 710/188 | 1.497 |
| is meddas | 109 | 91 | is porcus | 130 | 33 | SAN BASILIO* | 420 | 1.496 |
| is sais | 134 | 53 | mitza iusta | 139 | 136 | case sparse | — | — |
| rosas | 254 | 30 | san leonardo | 80 | 93 | SAN BASILIO | 710/188 | 1.497 |
| case sparse | — | 92 | case sparse | — | 97 | SAN BASILIO* | 420 | 1.496 |
| | | | | | | case sparse | — | — |

segue TAV. 2 - **Altitudine e popolazione residente dei Comuni, delle frazioni geografiche e delle località abitate**

| COMUNI FRAZIONI GEOGRAFICHE LOCALITÀ ABITATE | Altitudine m | Popolazione residente | COMUNI FRAZIONI GEOGRAFICHE LOCALITÀ ABITATE | Altitudine m | Popolazione residente | COMUNI FRAZIONI GEOGRAFICHE LOCALITÀ ABITATE | Altitudine m | Popolazione residente |
|--|-----------------|--------------------------|--|-----------------|--------------------------|--|-----------------|--------------------------|
| SAN GAVINO MONREALE | 132/35 | 10.013 | SANTADI | 1.104/43 | 3.944 | villaggio dei ciclopi (2) | 25 | — |
| SAN GAVINO MONREALE | 132/35 | 10.013 | SANTADI | 563/70 | 3.092 | villaggio polifemo (2) | 43 | — |
| SAN GAVINO MONREALE* | 54 | 9.845 | SANTADI* | 135 | 2.202 | <i>case sparse</i> | — | 70 |
| <i>case sparse</i> | — | 168 | barrua susu | 132 | 38 | STAGNO CIRDU (3) | 0 | — |
| SAN GIOVANNI SUERGIU | 332/0 | 5.711 | is collus | 96 | 149 | SAN VITO | 1.016/2 | 4.136 |
| IS URIGUS | 102/0 | 684 | is cosas | 166 | 45 | SAN PRIAMO | 1.016/2 | 318 |
| IS URIGUS | 33 | 466 | is lois de basciu | 158 | 28 | SAN PRIAMO | 9 | 135 |
| is gannaus | 25 | 40 | is lois de susu | 175 | 34 | san salvatore | 50 | 24 |
| is loccis diana | 14 | 24 | is pinnas | 117 | 77 | tuerra I | 15 | 50 |
| is loccis santus | 20 | 18 | is piroddis | 144 | 47 | tuerra II | 15 | 35 |
| is melonis | 8 | 18 | is pirosus | 191 | 52 | <i>case sparse</i> | — | 74 |
| is pitzus | 4 | 77 | is pisanus | 102 | 24 | SAN VITO | 774/4 | 3.818 |
| <i>case sparse</i> | — | 41 | is sabas | 143 | 106 | SAN VITO* | 13 | 3.795 |
| MATZACCARA | 85/0 | 603 | is scanus | 144 | 19 | <i>case sparse</i> | — | 23 |
| MATZACCARA | 6 | 540 | is scattas | 132 | 94 | SARDARA | 372/37 | 4.406 |
| bruncuteula (1) | 21 | 47 | <i>case sparse</i> | — | 177 | SARDARA | 372/37 | 4.406 |
| <i>case sparse</i> | — | 16 | TERRESOLI | 1.104/43 | 852 | SARDARA* | 155 | 4.358 |
| PALMAS | 83/0 | 602 | TERRESOLI | 127 | 431 | santa maria de is acquas | 95 | 21 |
| VILLAGGIO PALMAS | 9 | 340 | barrancu mannu | 160 | 148 | <i>case sparse</i> | — | 27 |
| azienda agraria inps | 8 | 75 | case del frate | 113 | 27 | SARROCH | 666/0 | 4.968 |
| is achenzas | 6 | 24 | is canis | 200 | 42 | SARROCH | 666/0 | 4.968 |
| is pistis | 7 | 36 | is langius | 169 | 29 | PORTO COLUMBU-PERDE'E | | |
| <i>case sparse</i> | — | 127 | is sinzus | 145 | 75 | SALI (1) | 6 | 99 |
| SAN GIOVANNI SUERGIU | 332/0 | 3.822 | is vaccas | 125 | 16 | SARROCH* | 47 | 4.320 |
| SAN GIOVANNI SUERGIU* | 16 | 2.987 | morimenta de basciu | 151 | 31 | forada is olias | 55 | 72 |
| is cordeddas | 5 | 80 | <i>case sparse</i> | — | 53 | genniauri | 71 | 45 |
| is ghisus | 7 | 48 | SANT'ANDREA FRIUS | 705/160 | 1.815 | monte arrubiu | 102 | 193 |
| is imperas | 10 | 66 | SANT'ANDREA FRIUS | 705/160 | 1.815 | villa d'orri | 10 | 53 |
| is loccis | 20 | 106 | SANT'ANDREA FRIUS* | 300 | 1.815 | <i>case sparse</i> | — | 186 |
| is massaius | 25 | 39 | <i>case sparse</i> | — | — | SEGARIU | 374/100 | 1.432 |
| is pes | 24 | 39 | SANT'ANNA ARRESI | 375/0 | 2.304 | SEGARIU | 374/100 | 1.432 |
| is puesceddus | 38 | 53 | SANT'ANNA ARRESI | 375/0 | 2.304 | SEGARIU* | 117 | 1.419 |
| is scarteddus | 20 | 39 | PORTO PINO (1) | 5 | 76 | <i>case sparse</i> | — | 13 |
| medau is collus | 5 | 32 | SANT'ANNA ARRESI* | 77 | 1.452 | SELARGIUS | 124/3 | 18.245 |
| santa caterina | 2 | 29 | corrumanciu | 2 | 16 | SELARGIUS | 124/3 | 18.245 |
| <i>case sparse</i> | — | 304 | is cinus | 34 | 61 | SAN LUSSORIO (1) | 11 | 965 |
| SANLURI | 306/48 | 8.305 | is faddas | 20 | 51 | SANTA LUCIA | 3 | 1.538 |
| SANLURI | 306/48 | 8.305 | is palas (case lindri) | 86 | 59 | SELARGIUS* (2) | 11 | 14.255 |
| SANLURI* | 135 | 7.746 | is peis | 14 | 39 | SU PLANU (1) | 51 | 1.005 |
| STROVINA | 60 | 105 | is pillonis | 9 | 132 | <i>case sparse</i> | — | 482 |
| san michele | 69 | 35 | is potettus | 6 | 20 | SELEGAS | 467/162 | 1.439 |
| <i>case sparse</i> | — | 419 | is spigas | 26 | 167 | SELEGAS | 467/162 | 1.241 |
| SAN NICOLO'GERREI | 838/167 | 1.094 | is uccheddus | 27 | 31 | SELEGAS* | 234 | 1.241 |
| SAN NICOLO'GERREI | 838/167 | 1.094 | paniesu | 50 | 44 | <i>case sparse</i> | — | — |
| SAN NICOLO'GERREI* | 365 | 1.094 | portopinetto (2) | 10 | — | SEUNI | 467/268 | 198 |
| <i>case sparse</i> | — | — | su cambuscio | 4 | 21 | SEUNI | 340 | 198 |
| SAN NICOLO'GERREI | 838/167 | 1.094 | <i>case sparse</i> | — | 135 | <i>case sparse</i> | — | — |
| SAN NICOLO'GERREI* | 365 | 1.094 | STAGNI (3) | 0 | — | SEUNI | 467/268 | 198 |
| <i>case sparse</i> | — | — | STAGNO DI MAESTRALE (4) | 0 | — | SEUNI | 340 | 198 |
| SAN NICOLO'GERREI | 838/167 | 1.094 | SANT'ANTIOCO | 273/0 | 12.404 | <i>case sparse</i> | — | — |
| SAN NICOLO'GERREI* | 365 | 1.094 | SANTA CATERINA (1) | 3/0 | — | SEUNI | 467/268 | 198 |
| <i>case sparse</i> | — | — | SANT'ANTIOCO | 273/0 | 12.404 | SEUNI | 340 | 198 |
| SAN NICOLO'GERREI | 838/167 | 1.094 | SANT'ANTIOCO* | 7 | 12.232 | <i>case sparse</i> | — | — |
| SAN NICOLO'GERREI* | 365 | 1.094 | is loddis | 2 | 47 | SEUNI | 467/268 | 198 |
| <i>case sparse</i> | — | — | maladroschia | 2 | 29 | SEUNI | 340 | 198 |
| SAN NICOLO'GERREI | 838/167 | 1.094 | mercury (2) | 50 | — | <i>case sparse</i> | — | — |
| SAN NICOLO'GERREI* | 365 | 1.094 | pontì | 3 | 26 | | | |
| <i>case sparse</i> | — | — | | | | | | |

segue TAV. 2 - **Altitudine e popolazione residente dei Comuni, delle frazioni geografiche e delle località abitate**

| COMUNI FRAZIONI GEOGRAFICHE LOCALITÀ ABITATE | Altitudine m | Popolazione residente | COMUNI FRAZIONI GEOGRAFICHE LOCALITÀ ABITATE | Altitudine m | Popolazione residente | COMUNI FRAZIONI GEOGRAFICHE LOCALITÀ ABITATE | Altitudine m | Popolazione residente |
|--|-----------------|--------------------------|--|-----------------|--------------------------|--|-----------------|--------------------------|
| SENORBI' | 340/148 | 3.977 | SILIUQA | 1.086/42 | 4.265 | TEULADA | 979/0 | 5.090 |
| ARIXI | 335/187 | 443 | SILIUQA | 1.086/42 | 4.265 | ISOLE DISABITATE (1) | 54/0 | — |
| ARIXI | 199 | 432 | SILIUQA* | 66 | 4.050 | STAGNI (2) | 0 | — |
| <i>case sparse</i> | — | 11 | <i>case sparse</i> | — | 215 | STAGNO DE FOXI (3) | 0 | — |
| SENORBI' | 305/148 | 3.287 | SILIUS | 830/160 | 1.472 | TEULADA | 979/0 | 5.090 |
| SENORBI'* | 199 | 3.264 | SILIUS | 830/160 | 1.472 | SA PORTEDDA | 87 | 392 |
| <i>case sparse</i> | — | 23 | SILIUS | 830/160 | 1.472 | TEULADA* | 50 | 4.293 |
| SISINI | 340/223 | 247 | SILIUS* | 565 | 1.463 | genniomus | 158 | 24 |
| SISINI | 265 | 164 | <i>case sparse</i> | — | 9 | gutturù saidu | 109 | 100 |
| <i>case sparse</i> | — | 83 | SINNAI | 1.067/0 | 11.229 | is carillus | 158 | 31 |
| SERDIANA | 582/80 | 1.993 | LAGHI CORONGIU (1) | 202/147 | — | perdaiola | 192 | 27 |
| SERDIANA | 582/80 | 1.993 | SAN GREGORIO | 1.016/107 | 105 | su de is seis | 141 | 33 |
| SERDIANA* (1) | 171 | 1.926 | SAN GREGORIO | 264 | 46 | su fonnesu | 200 | 21 |
| <i>case sparse</i> | — | 67 | monte cresia (2) | 651 | — | <i>case sparse</i> | — | 169 |
| SERRAMANNA | 93/26 | 9.446 | san basilio (2) | 123 | 4 | TRATALIAS | 469/10 | 1.077 |
| SERRAMANNA | 93/26 | 9.446 | san paolo (2) | 200 | 9 | LAGO DI MONTE PRANO (1) | 44 | — |
| SERRAMANNA* | 30 | 9.363 | villaggio delle mimose (2) | 203 | 5 | TRATALIAS | 469/10 | 1.077 |
| orfanotrofo evaristiani (1) | 31 | 13 | <i>case sparse</i> | — | 41 | TRATALIAS* | 30 | 963 |
| <i>case sparse</i> | — | 70 | SINNAI | 1.067/85 | 10.956 | medau is lais | 42 | 22 |
| SERRENTI | 307/70 | 5.149 | SINNAI* | 134 | 10.905 | medau tracasi | 55 | 35 |
| SERRENTI | 307/70 | 5.149 | tasonis | 158 | 31 | <i>case sparse</i> | — | 57 |
| SERRENTI* | 114 | 5.066 | <i>case sparse</i> | — | 20 | TUILI | 609/160 | 1.347 |
| <i>case genna</i> | 130 | 41 | SOLANAS (3) | 693/0 | 168 | TUILI | 609/160 | 1.347 |
| <i>case sparse</i> | — | 42 | SOLANAS | 26 | 144 | TUILI* | 208 | 1.347 |
| SESTU | 124/20 | 10.561 | TORRE DELLE STELLE (4) | 30 | 2 | <i>case sparse</i> | — | — |
| SESTU | 124/20 | 10.561 | cuili murvoni (2) | 39 | — | TURRI | 270/150 | 597 |
| SESTU* | 44 | 10.243 | <i>case sparse</i> | — | 22 | TURRI | 270/150 | 597 |
| <i>case sparse</i> | — | 318 | SIURGUS DONIGALA | 682/223 | 2.293 | TURRI* | 164 | 597 |
| SETTIMO SAN PIETRO | 296/30 | 4.792 | LAGO DI MULARGIA (1) | 258 | — | <i>case sparse</i> | — | — |
| SETTIMO SAN PIETRO | 296/30 | 4.792 | SIURGUS DONIGALA | 682/223 | 2.293 | USSANA | 204/71 | 3.240 |
| SETTIMO SAN PIETRO* | 70 | 4.737 | SIURGUS DONIGALA* | 452 | 2.275 | USSANA | 204/71 | 3.240 |
| <i>case sparse</i> | — | 55 | <i>case sparse</i> | — | 18 | USSANA* | 97 | 3.183 |
| SETZU | 574/173 | 223 | SOLEMINIS | 510/126 | 1.179 | <i>case sparse</i> | — | 57 |
| SETZU | 574/173 | 223 | SOLEMINIS | 510/126 | 1.179 | USSARAMANNA | 357/132 | 714 |
| SETZU* | 206 | 209 | SOLEMINIS* | 200 | 1.142 | USSARAMANNA | 357/132 | 714 |
| <i>case sparse</i> | — | 14 | <i>case sparse</i> | — | 37 | USSARAMANNA* | 158 | 714 |
| SIDDI | 360/134 | 903 | SUELLI | 406/107 | 1.171 | <i>case sparse</i> | — | — |
| SIDDI | 360/134 | 903 | SUELLI | 406/107 | 1.171 | UTA | 1.086/2 | 5.696 |
| SIDDI* | 184 | 903 | SUELLI* | 254 | 1.150 | UTA | 1.086/2 | 5.696 |
| <i>case sparse</i> | — | — | <i>case sparse</i> | — | 21 | UTA* | 6 | 5.492 |
| | | | | | | <i>case sparse</i> | — | 204 |
| | | | | | | VALLERMOSA | 724/35 | 1.912 |
| | | | | | | VALLERMOSA | 724/35 | 1.912 |
| | | | | | | VALLERMOSA* | 70 | 1.798 |
| | | | | | | <i>case sparse</i> | — | 114 |

segue TAV. 2 - **Altitudine e popolazione residente dei Comuni, delle frazioni geografiche e delle località abitate**

| COMUNI FRAZIONI GEOGRAFICHE LOCALITÀ ABITATE | Altitudine m | Popolazione residente | COMUNI FRAZIONI GEOGRAFICHE LOCALITÀ ABITATE | Altitudine m | Popolazione residente | COMUNI FRAZIONI GEOGRAFICHE LOCALITÀ ABITATE | Altitudine m | Popolazione residente |
|--|-----------------|--------------------------|--|-----------------|--------------------------|--|-----------------|--------------------------|
| VILLACIDRO | 1.136/53 | 14.222 | is cotzas | 81 | 22 | VILLASIMIUS (1) | 725/0 | 2.360 |
| VILLACIDRO | 1.136/53 | 14.222 | is grazias | 78 | 38 | ISOLA DEI CAVOLI (2) | 40/0 | — |
| VILLACIDRO* | 267 | 13.965 | is pireddas | 88 | 50 | case sparse | — | — |
| case sparse | — | 257 | matta s'olia | 90 | 17 | SERPENTARA (3) | 54/0 | — |
| VILLAMAR | 297/99 | 3.196 | terrazzu | 64 | 47 | case sparse | — | — |
| VILLAMAR | 297/99 | 3.196 | case sparse | — | 40 | VILLASIMIUS | 725/0 | 2.360 |
| VILLAMAR* | 108 | 3.145 | VILLAPUTZU | 673/0 | 5.135 | NOTTERI (5) | 20 | 2 |
| case sparse | — | 51 | ALUSSARA (1) | 666/137 | — | VILLASIMIUS* | 41 | 2.280 |
| VILLAMASSARGIA | 682/69 | 3.598 | BACCU PERDOSU (2) | 475/26 | 3 | cala caterina (6) | 14 | 6 |
| VILLAMASSARGIA | 682/69 | 3.598 | case sparse | — | 3 | campulongu (6) | 4 | — |
| VILLAMASSARGIA* | 121 | 3.173 | CAMISA (3) | 263/20 | 247 | oasi dei due mari (6) | 16 | — |
| ferrovie dello stato | 112 | 47 | camisa | 40 | 117 | porto sa ruxi (6) | 25 | 2 |
| case sparse | — | 378 | l'annunziata | 60 | 117 | simius (6) | 20 | 6 |
| VILLANOVAFORRU | 408/198 | 789 | case sparse | — | 13 | tanca su cordolino (6) | 14 | — |
| VILLANOVAFORRU | 408/198 | 789 | MONTE PERDOSU (4) | 545/34 | — | villaggio mandorli (6) | 5 | 11 |
| VILLANOVAFORRU* | 310 | 789 | case sparse | — | — | case sparse | — | 53 |
| case sparse | — | — | VILLAPUTZU | 673/0 | 4.885 | VILLASOR | 191/15 | 7.070 |
| VILLANOVAFRANCA | 366/121 | 1.871 | VILLAPUTZU* | 8 | 4.740 | VILLASOR | 191/15 | 7.070 |
| VILLANOVAFRANCA | 366/121 | 1.871 | quirra | 12 | 56 | VILLASOR* | 25 | 6.769 |
| VILLANOVAFRANCA* | 300 | 1.869 | case sparse | — | 89 | aeroporto | 25 | 123 |
| case sparse | — | 2 | VILLASALTO | 979/27 | 1.799 | stazione enel 1(1) | 25 | 16 |
| VILLAPERUCCIO | 480/43 | 1.063 | VILLASALTO | 979/27 | 1.799 | stazione enel 2(1) | 25 | 13 |
| LAGO DI MONTE PRANO (1) | 43 | — | VILLASALTO* | 502 | 1.799 | case sparse | — | 149 |
| VILLAPERUCCIO | 480/43 | 1.063 | case sparse | — | — | VILLASPECIOSA | 200/7 | 1.653 |
| VILLAPERUCCIO* | 68 | 849 | VILLA SAN PIETRO | 992/10 | 1.174 | VILLASPECIOSA | 200/7 | 1.653 |
| | | | VILLA SAN PIETRO | 992/10 | 1.174 | VILLASPECIOSA* | 12 | 1.593 |
| | | | VILLA SAN PIETRO* | 37 | 1.050 | case sparse | — | 60 |
| | | | case sparse | — | 124 | | | |

TAV. 3 - Località abitate e relativa ampiezza demografica


| LOCALITÀ ABITATE | Classi di ampiezza demografica | Codice dei Comuni di appartenenza | LOCALITÀ ABITATE | Classi di ampiezza demografica | Codice dei Comuni di appartenenza | LOCALITÀ ABITATE | Classi di ampiezza demografica | Codice dei Comuni di appartenenza |
|----------------------|--------------------------------|-----------------------------------|----------------------|--------------------------------|-----------------------------------|------------------------|--------------------------------|-----------------------------------|
| ACQUACADDA | * | 043 | case santu miali | * | 022 | gutturu saidu | * | 084 |
| ACQUAS CALLENTIS | * | 012 | CASTIADAS | * | 039 | idroscalo | * | 009 |
| aeroporto | * | 101 | CHIA | * | 018 | IGLESIAS* | *** | 033 |
| ARBUS* | *** | 001 | COLLINAS* | ** | 014 | INGURTOSU | * | 001 |
| arenas (1) | * | 021 | CORONGIU (2) | * | 012 | is achenzas | * | 056 |
| ARIXI | ** | 070 | CORONGIU (2) | * | 033 | is aios | * | 041 |
| ARMUNZIA* | ** | 002 | corrumanciu | * | 062 | is arenas | * | 009 |
| ASSEMINI* | *** | 003 | CORTOGHIANA | *** | 012 | is canis | * | 060 |
| azienda agraria inps | * | 056 | crabi' | * | 043 | is carillus | * | 084 |
| BACU ABIS (1) | ** | 012 | cuccurru suergiu | * | 012 | is cherchis | * | 041 |
| BALLAO* | ** | 004 | cullu murvoni (2) | * | 080 | is cinus | * | 062 |
| BARBUSI | ** | 012 | cussorgia | * | 010 | is collus | * | 060 |
| barega | * | 012 | DECIMOMANNU* | *** | 015 | is cordeddas | * | 056 |
| BARRALI* | ** | 005 | DECIMOPUTZU* | *** | 016 | is cosas | * | 060 |
| barrancu mannu | * | 060 | DOLIANOVA* (1) | *** | 017 | is cotzas | * | 104 |
| barrua susu | * | 060 | domu beccia | * | 012 | is cuccus | * | 103 |
| BARUMINI* | ** | 006 | DOMUS DE MARIA* | ** | 018 | is faddas | * | 062 |
| basigna | * | 038 | DOMUSNOVAS* | *** | 019 | is fiascus | * | 103 |
| bau | * | 001 | DONORI'* | ** | 020 | is gannaus | * | 056 |
| bia terra arrubia | * | 015 | eden rock (1) | * | 018 | is ghisus | * | 056 |
| BINDUA (1) | ** | 033 | ELMAS | *** | 009 | is grazias | * | 104 |
| bingia felis | * | 015 | ente flumendosa | * | 020 | is imperas | * | 056 |
| bingixedda | * | 047 | faro sant'elia | * | 009 | is lais | * | 103 |
| bruncuteula (1) | * | 049 | ferrovie dello stato | * | 094 | is langius | * | 060 |
| bruncuteula (1) | * | 056 | FLUMENTEPIDO | * | 012 | is loccis | * | 056 |
| BUGGERRU* | ** | 007 | FLUMINIMAGGIORE* | *** | 021 | is loccis diana | * | 056 |
| BURCEI* | *** | 008 | forada is olias | * | 066 | is loccis santus | * | 056 |
| CAGLIARI* (1) | *** | 009 | FURTEI* | ** | 022 | is loddis | * | 063 |
| cala caterina (6) | * | 100 | genna corruga | * | 012 | is lois | * | 103 |
| CALASSETTA* | *** | 010 | genna gonnese | * | 012 | is lois de basciu | * | 060 |
| cala sinzias (1) | * | 039 | genniauri | * | 066 | is lois de susu | * | 060 |
| camisa | * | 097 | genniomus | * | 084 | is manais | * | 047 |
| campulongu (6) | * | 100 | GENURI* | ** | 023 | is massaius | * | 056 |
| cannigonis | * | 103 | GEREMEAS (1) | * | 051 | is meddas | * | 041 |
| capoferrato | * | 039 | GESICO* | ** | 024 | is melas | * | 047 |
| CAPOTERRA* | *** | 011 | GESTURI* | ** | 025 | is melonis | * | 056 |
| cappucciu | * | 039 | GIBA* | ** | 026 | is molas | * | 050 |
| caput acquas | * | 012 | GONI* | ** | 027 | is murronis | * | 103 |
| CARBONIA* | *** | 012 | GONNESA* | *** | 028 | is palas (case lindri) | * | 062 |
| CARLOFORTE* | *** | 013 | GONNOSFANADIGA* | *** | 029 | is peis | * | 062 |
| case del frate | * | 060 | GUAMAGGIORE* | ** | 030 | is pes | * | 056 |
| case genna | * | 073 | GUASILA* | *** | 031 | is pillonis | * | 062 |
| case medda | * | 041 | GUSPINI* | *** | 032 | is pillonis | * | 047 |

segue TAV. 3 - Località abitate e relativa ampiezza demografica


| LOCALITÀ ABITATE | Classi di ampiezza demografica | Codice dei Comuni di appartenenza | LOCALITÀ ABITATE | Classi di ampiezza demografica | Codice dei Comuni di appartenenza | LOCALITÀ ABITATE | Classi di ampiezza demografica | Codice dei Comuni di appartenenza |
|-------------------------------|--------------------------------|-----------------------------------|------------------------------|--------------------------------|-----------------------------------|----------------------------|--------------------------------|-----------------------------------|
| is pinnas | * | 043 | medau brau | * | 012 | PARINGIANU | ** | 049 |
| is pinnas | * | 060 | MEDAU DESOGUS | * | 012 | PAULI ARBAREI* | ** | 046 |
| is pireddas | * | 104 | medau is arrius | * | 012 | pauli arruis | * | 034 |
| is piricocus (1) | * | 037 | medau is collus | * | 056 | perdaiola | * | 084 |
| is piroddis | * | 060 | medau is fonnenus | * | 012 | PERDAXIUS* | ** | 047 |
| is pirosus | * | 060 | medau is garaus | * | 012 | PESUS (1) | * | 047 |
| is pisanus | * | 060 | medau is lais | * | 085 | PESUS (1) | * | 041 |
| is pistis | * | 047 | medau is lampis | * | 012 | pilisi | * | 043 |
| is pistis | * | 056 | medau is peis | * | 012 | PIMENTEL* | ** | 048 |
| is pittaus | * | 043 | medau is serafinis | * | 012 | piolanas | * | 012 |
| is pitzus | * | 056 | medau is toccus | * | 012 | PISCINAS | ** | 026 |
| is porcus | * | 047 | medau piredda | * | 012 | PISTIS | * | 001 |
| is potettus | * | 062 | medau su conti | * | 012 | pitzinurri | * | 001 |
| is puseddus | * | 056 | medau su cramu | * | 009 | POGGIO DEI PINI | ** | 011 |
| is sabas | * | 060 | medau tanas | * | 012 | ponti | * | 063 |
| is sais | * | 041 | medau tracasi | * | 085 | portixeddu (2) | * | 021 |
| is santus | * | 043 | mercury (2) | * | 063 | porto botte | * | 026 |
| is scanus | * | 060 | miniera cortoghiana | * | 012 | PORTO COLUMBU-PERD'E' | | |
| is scarteddus | * | 056 | mitza iusta | * | 047 | SALI (1) | * | 066 |
| is scattas | * | 060 | MONASTIR* | *** | 038 | PORTO PALMA | * | 001 |
| is sinzus | * | 060 | monte agruxiau | ** | 033 | portopinetto (2) | * | 062 |
| is solinas | * | 103 | monte arrubiu | * | 066 | PORTO PINO (1) | * | 062 |
| is spigas | * | 062 | monte cresia (2) | * | 080 | porto sa ruxi (6) | * | 100 |
| istituto zootecnico (1) | * | 038 | monte figu | * | 033 | PORTOSCUSO* | *** | 049 |
| is uccheddus | * | 062 | monte gruttas | * | 039 | PULA* | *** | 050 |
| IS URIGUS | ** | 056 | MONTE NAI (2) | * | 039 | QUARTUCCIU (2) | *** | 009 |
| is vaccas | * | 060 | MONTEVECCHIO (1) | ** | 032 | QUARTU SANT'ELENA* (2) | *** | 051 |
| LA MADDALENA | ** | 011 | morimenta de basciu | * | 060 | quirra | * | 097 |
| l'annunziata | * | 097 | MURAVERA* | *** | 039 | RIOMURTAS | ** | 041 |
| LAS PLASSAS* | ** | 034 | MUSEI* | ** | 040 | rosas | * | 041 |
| LITORALE | *** | 051 | NARCAO* | ** | 041 | sabadi | * | 039 |
| LUNAMATRONA* | ** | 035 | NEBIDA | ** | 033 | s'acqua callenti de basciu | * | 043 |
| macchiareddu | * | 003 | NOTTERI (5) | * | 100 | s'acqua callenti de susu | * | 043 |
| maladroscia | * | 063 | NURAMINIS* | *** | 042 | SAMASSI* | *** | 052 |
| MANDAS* | *** | 036 | NURAXI FIGUS | ** | 028 | SAMATZAI* | ** | 053 |
| MARACALAGONIS* | *** | 037 | NUXIS* | ** | 043 | SAN BASILIO* | ** | 054 |
| MARINA DI GUTTURU FLUMINI (1) | * | 001 | oasi dei due mari (6) | * | 100 | san basilio (2) | * | 080 |
| MASAINAS* | ** | 103 | OLIA SPECIOSA | * | 039 | SAN BENEDETTO | ** | 033 |
| masone pardu | * | 039 | orfanotrofio evaristiani (1) | * | 072 | SAN GAVINO MONREALE* | *** | 055 |
| MASUA | * | 033 | ORTACESUS* | ** | 044 | SAN GIOVANNI (1) | * | 028 |
| matta s'olia | * | 104 | ortoduso | * | 039 | SAN GIOVANNI SUERGIU* | *** | 056 |
| MATZACCARA | ** | 056 | PABILLONIS* | *** | 045 | SAN GREGORIO | * | 080 |
| | | | paniesu | * | 062 | san leonardo | * | 047 |

segue TAV. 3 - Località abitate e relativa ampiezza demografica

| LOCALITÀ ABITATE | Classi di ampiezza demografica | Codice dei Comuni di appartenenza | LOCALITÀ ABITATE | Classi di ampiezza demografica | Codice dei Comuni di appartenenza | LOCALITÀ ABITATE | Classi di ampiezza demografica | Codice dei Comuni di appartenenza |
|--------------------------|--------------------------------|-----------------------------------|--------------------------|--------------------------------|-----------------------------------|----------------------------|--------------------------------|-----------------------------------|
| SANLURI* | *** | 057 | SETZU* | ** | 076 | TEULADA* | *** | 084 |
| SAN LUSSORIO (1) | ** | 068 | SEUNI | * | 069 | TORRE DELLE STELLE (4) | * | 080 |
| san michele | * | 057 | SIDDI* | ** | 077 | TORRE DELLE STELLE (3) | * | 037 |
| SAN NICOLÒ GERREI* | ** | 058 | SILIQUA* | *** | 078 | TORRE DI FLUMENTORGIU | * | 001 |
| san paolo (2) | * | 080 | SILIUS* | ** | 079 | TRATALIAS* | ** | 085 |
| san pietro | * | 039 | simius (6) | * | 100 | truncu is follus | * | 003 |
| SAN PRIAMO | * | 064 | SINNAI* | *** | 080 | tuerra I | * | 064 |
| san salvatore | * | 064 | SIRAI | * | 012 | tuerra II | * | 064 |
| SAN SPERATE* | *** | 059 | SIRRI | * | 012 | TUILI* | ** | 086 |
| santa caterina | * | 056 | SISINI | * | 070 | TURRI* | ** | 087 |
| SANTADI* | *** | 060 | sito' | * | 039 | USSANA* | *** | 088 |
| SANTA LUCIA | ** | 068 | SIURGUS DONIGALA* | *** | 081 | USSARAMANNA* | ** | 089 |
| santa maria de is acquas | * | 065 | SOLANAS | * | 080 | UTA* | *** | 090 |
| SANT'ANDREA FRIUS* | ** | 061 | SOLEMINIS* | ** | 082 | VALLERMOSA* | ** | 091 |
| SANT'ANGELO | * | 021 | stazione enel 2(1) | * | 101 | VILLACIDRO* | *** | 092 |
| SANT'ANNA ARRESI* | ** | 062 | stazione enel 1(1) | * | 101 | villa d'orri | * | 066 |
| SANT'ANTIOCO* | *** | 063 | stazione ferroviaria (1) | * | 020 | villaggio azzurro | ** | 015 |
| SANT'ANTONIO DI SANTADI | * | 001 | stazione monteponi | * | 028 | villaggio dei ciclopi (2) | * | 063 |
| SANT'ISIDORO | * | 009 | STROVINA | * | 057 | villaggio delle mimose (2) | * | 080 |
| SAN VITO* | *** | 064 | su cambusciu | * | 062 | villaggio mandorli (6) | * | 100 |
| SA PORTEDDA | ** | 084 | su de is seis | * | 084 | VILLAGGIO PALMAS | ** | 056 |
| SARDARA* | *** | 065 | SUELLI* | ** | 083 | villaggio polifemo (2) | * | 063 |
| SARROCH* | *** | 066 | su fonnesu | * | 084 | VILLAGRECA | ** | 042 |
| SA TANCA (2) | * | 001 | su guventeddu | * | 050 | VILLAMAR* | *** | 093 |
| sa zeppara | * | 032 | su peppi mereu | * | 043 | VILLAMARINA (4) | * | 013 |
| seddargia | * | 012 | SU PLANU (1) | ** | 068 | VILLAMASSARGIA* | *** | 094 |
| SEGARIU* | ** | 067 | su pranu | * | 103 | VILLANOVAFORRU* | ** | 095 |
| SELARGIUS* (2) | *** | 068 | surdelli | * | 006 | VILLANOVAFRANCA* | ** | 096 |
| SELEGAS* | ** | 069 | su reu | * | 037 | VILLAPERUCCIO* | ** | 104 |
| SENORBI* | *** | 070 | tanca su cordolino (6) | * | 100 | VILLAPUTZU* | *** | 097 |
| SERDIANA* (1) | ** | 071 | tasonis | * | 080 | VILLARIOS | ** | 026 |
| SERRAMANNA* | *** | 072 | TERRAS COLLU (2) | * | 028 | VILLASALTO* | ** | 098 |
| SERRENTI* | *** | 073 | TERRASEO | ** | 041 | VILLA SAN PIETRO* | ** | 099 |
| seruci | * | 028 | terrazzu | * | 104 | VILLASIMIUS* | *** | 100 |
| SESTU* | *** | 074 | TERRESOLI | ** | 060 | VILLASOR* | *** | 101 |
| SETTIMO SAN PIETRO* | *** | 075 | TERRUBIA | * | 041 | VILLASPECIOSA* | ** | 102 |



note alle tavole 2 e 3



NOTE PER SINGOLO COMUNE

ARBUS

- (1) CENTRO TEMPORANEO.
- (2) CENTRO CONTIGUO AL CENTRO MONTEVECCHIO DEL COMUNE DI GUSPINI.

ASSEMINI

- (1) FRAZIONE SPECIALE: ISOLA AMMINISTRATIVA.

CAGLIARI

- (1) CENTRO CONTIGUO AI CENTRI SAN LUSSORIO E SU PLANU DEL COMUNE DI SELARGIUS.
- (2) CENTRO CONTIGUO AI CENTRI SELARGIUS E QUARTU SANT'ELENA DEI COMUNI OMONIMI.
- (3) ISOLA AMMINISTRATIVA.
- (4) FRAZIONE SPECIALE: STAGNO.

CALASETTA

- (1) FRAZIONE SPECIALE: STAGNO DIVISO CON IL COMUNE DI SANT'ANTIOCO.

CARBONIA

- (1) CENTRO CONTIGUO AL CENTRO TERRAS COLLUS DEL COMUNE DI GONNESA.
- (2) CENTRO CONTIGUO AL CENTRO OMONIMO DEL COMUNE DI IGLESIAS.

CARLOFORTE

- (1) L'INTERO TERRITORIO COMUNALE E' COSTITUITO DA ISOLE MARITTIME.
- (2) ISOLA MARITTIMA.
- (3) FRAZIONE SPECIALE: ISOLA MARITTIMA.
- (4) CENTRO TEMPORANEO.

DECIMOMANNU

- (1) FRAZIONE SPECIALE: ISOLA AMMINISTRATIVA.

DOLIANOVA

- (1) CENTRO CONTIGUO AL CENTRO SERDIANA DEL COMUNE OMONIMO.

DOMUS DE MARIA

- (1) NUCLEO SPECIALE: INSEDIAMENTO RESIDENZIALE CON POPOLAZIONE NON STABILE.
- (2) FRAZIONE SPECIALE: ISOLA AMMINISTRATIVA.
- (3) FRAZIONE SPECIALE: STAGNO DI CHIA E MINORI.

DONORI'

- (1) NUCLEO SPECIALE: STAZIONE FERROVIARIA.

FLUMINIMAGGIORE

- (1) NUCLEO SPECIALE: CENTRO ORA SPOPOLATO.
- (2) NUCLEO SPECIALE: INSEDIAMENTO RESIDENZIALE CON POPOLAZIONE NON STABILE.

GIBA

- (1) FRAZIONE SPECIALE: STAGNO DI PORTO BOTTE E MINORI.

GONNESA

- (1) CENTRO CONTIGUO AL CENTRO BINDUA DEL COMUNE DI IGLESIAS.
- (2) CENTRO CONTIGUO AL CENTRO BACU ABIS DEL COMUNE DI CARBONIA.

GONNOSFANADIGA

- (1) FRAZIONE SPECIALE: ISOLA AMMINISTRATIVA.

GUSPINI

- (1) CENTRO CONTIGUO AL CENTRO SA'TANCA DEL COMUNE DI ARBUS.

IGLESIAS

- (1) CENTRO CONTIGUO AL CENTRO SAN GIOVANNI DEL COMUNE DI GONNESA.
- (2) CENTRO CONTIGUO AL CENTRO OMONIMO DEL COMUNE DI CARBONIA.
- (3) FRAZIONE SPECIALE: ISOLA AMMINISTRATIVA.

MARACALAGONIS

- (1) NUCLEO SPECIALE: INSEDIAMENTO RESIDENZIALE CON POPOLAZIONE NON STABILE.
- (2) FRAZIONE SPECIALE: TERRITORIO GRAVITANTE SUL COMUNE DI SINNAI.
- (3) CENTRO TEMPORANEO CONTIGUO AL CENTRO TEMPORANEO OMONIMO DEL COMUNE

DI SINNAI E AL CENTRO TEMPORANEO GEREMEAS DEL COMUNE DI QUARTU SANT'ELENA.

MASAINAS

- (1) FRAZIONE SPECIALE: STAGNO DI BAIUCCA.

MONASTIR

- (1) NUCLEO SPECIALE: SCUOLA.

MURAUERA

- (1) NUCLEO SPECIALE: INSEDIAMENTO RESIDENZIALE CON POPOLAZIONE NON STABILE.
- (2) CENTRO TEMPORANEO.
- (3) FRAZIONE SPECIALE: STAGNO DI COLOSTRAI E MINORI.

NARCAO

- (1) CENTRO CONTIGUO AL CENTRO OMONIMO DEL COMUNE DI PERDAXIUS.

PERDAXIUS

- (1) CENTRO CONTIGUO AL CENTRO OMONIMO DEL COMUNE DI NARCAO.

PORTOSCUSO

- (1) NUCLEO CONTIGUO AL NUCLEO OMONIMO DEL COMUNE DI SAN GIOVANNI SUERGIU.

PULA

- (1) PARTE DEL TERRITORIO COMUNALE E' COSTITUITA DA ISOLA MARITTIMA.
- (2) FRAZIONE SPECIALE: ISOLA MARITTIMA.

QUARTU SANT'ELENA

- (1) CENTRO TEMPORANEO CONTIGUO AL CENTRO TEMPORANEO TORRE DELLE STELLE DEL COMUNE DI MARACALAGONI
- (2) CENTRO CONTIGUO AL CENTRO QUARTUCCIU DEL COMUNE DI CAGLIARI.
- (3) FRAZIONE SPECIALE: STAGNO

SAN GIOVANNI SUERGIU

- (1) NUCLEO CONTIGUO AL NUCLEO OMONIMO DEL COMUNE DI PORTOSCUSO

SANT'ANNA ARRESI

- (1) CENTRO TEMPORANEO.
- (2) NUCLEO SPECIALE: INSEDIAMENTO RESIDENZIALE CON POPOLAZIONE NON STABILE.
- (3) FRAZIONE SPECIALE: STAGNI DE IS BREBEIS E SPIAGGIA PORTO PINO DIVISI CON IL COMUNE DI TEULADA.
- (4) FRAZIONE SPECIALE: STAGNO.

SANT'ANTIOCO

- (1) FRAZIONE SPECIALE: STAGNO.
- (2) NUCLEO SPECIALE: INSEDIAMENTO RESIDENZIALE CON POPOLAZIONE NON STABILE.
- (3) FRAZIONE SPECIALE: STAGNO DIVISO CON IL COMUNE DI CALASETTA.

SARROCH

- (1) CENTRO TEMPORANEO.

SELARGIUS

- (1) CENTRO CONTIGUO AL CENTRO CAGLIARI DEL COMUNE OMONIMO.
- (2) CENTRO CONTIGUO AL CENTRO QUARTUCCIU DEL COMUNE DI CAGLIARI.

SERDIANA

- (1) CENTRO CONTIGUO AL CENTRO DOLIANOVA DEL COMUNE OMONIMO.

SERRAMANNA

- (1) NUCLEO SPECIALE: ORFANOTROFIO.

SINNAI

- (1) FRAZIONE SPECIALE: LAGHI
- (2) NUCLEO SPECIALE: INSEDIAMENTO RESIDENZIALE CON POPOLAZIONE NON STABILE.
- (3) ISOLA AMMINISTRATIVA.
- (4) CENTRO TEMPORANEO CONTIGUO AL CENTRO TEMPORANEO OMONIMO DEL COMUNE DI MARACALAGONIS.

NOTE PER SINGOLO COMUNE**SIURGUS DONIGALA**

(1) FRAZIONE SPECIALE: BACINO ARTIFICIALE DIVISO CON IL COMUNE DI ORROLI (NU).

TEULADA

- (1) FRAZIONE SPECIALE: ISOLA ROSSA, TUAREDDA E MINORI.
(2) FRAZIONE SPECIALE: STAGNI DI DE IS BREBEIS E SPIAGGIA PORTO PINO DIVISI CON IL COMUNE DI SANT'ANNA ARRESI.
(3) FRAZIONE SPECIALE: STAGNO.

TRATALIAS

(1) FRAZIONE SPECIALE: BACINO ARTIFICIALE DIVISO CON IL COMUNE DI VILLAPERUCCIO.

VILLAPERUCCIO

(1) FRAZIONE SPECIALE: BACINO ARTIFICIALE DIVISO CON IL COMUNE DI TRATALIAS.

VILLAPUTZU

- (1) FRAZIONE SPECIALE: PARTE DISABITATA DEL SALTO DI QUIRRA.
(2) TERRITORIO IN CONTESTAZIONE CON IL COMUNE DI JERZU (NU).
(3) FRAZIONE SPECIALE: ISOLA AMMINISTRATIVA.
(4) TERRITORIO IN CONTESTAZIONE CON IL COMUNE DI ARZANA (NU).


VILLASIMIUS

- (1) PARTE DEL TERRITORIO COMUNALE E' COSTITUITA DA ISOLE MARITTIME.
(2) FRAZIONE SPECIALE: ISOLA MARITTIMA.
(3) FRAZIONE SPECIALE: ISOLA MARITTIMA DI SERPENTARA E MINORI.
(4) FRAZIONE SPECIALE: STAGNO.
(5) CENTRO TEMPORANEO.
(6) NUCLEO SPECIALE: INSEDIAMENTO RESIDENZIALE CON POPOLAZIONE NON STABILE.

VILLASOR

(1) NUCLEO SPECIALE: CENTRALE IDROELETTRICA.

appendice



A — Variazioni territoriali e di nome nelle circoscrizioni amministrative
(periodo: 24 ottobre 1971 - 25 ottobre 1981)

| Comuni — Provincia | Superficie e popolazione riferite al censimento del 24-10-1971 (Situazione prima della variazione) | | | V A R I A Z I O N I Specie e relativo provvedimento | Superficie e popolazione oggetto della variazione | | | Superficie e popolazione riferite al censimento del 24-10-1971 (Situazione dopo la variazione) | | |
|-------------------------------|---|-------------|----------|---|---|-------------|----------|---|-------------|----------|
| | Superficie ha | Popolazione | | | Superficie ha | Popolazione | | Superficie ha | Popolazione | |
| | | residente | presente | | | residente | presente | | residente | presente |
| Provincia di SASSARI | | | | | | | | | | |
| A - COMUNI | | | | | | | | | | |
| Aggius | 12.527 | 3.287 | 3.076 | Staccate le frazioni Viddalba, Tungoni e L'Avru passate a costituire, unitamente con parte di territorio del comune di Bortigiadas, il nuovo comune di Viddalba | 4.250 | 1.540 | 1.416 | 8.277 | 1.747 | 1.660 |
| | | | | (Legge Reg. 18 aprile 1975, n. 21 B.U.R. n. 14 del 19 aprile 1975) | | | | | | |
| Bortigiadas | 8.726 | 1.407 | 1.335 | Staccate le frazioni Giagazzu e Giuncana passate a costituire, unitamente con parte di territorio del comune di Aggius, il nuovo comune di Viddalba | 1.050 | 131 | 128 | 7.676 | 1.276 | 1.207 |
| | | | | (Legge Reg. 18 aprile 1975, n. 21 B.U.R. n. 14 del 19 aprile 1975) | | | | | | |
| Viddalba | - | - | - | Nuovo comune costituito con le frazioni Viddalba, Tungoni e l'Avru staccate dal comune di Aggius e Giagazzu e Giuncana, staccate dal comune di Bortigiadas | 5.300 | 1.671 | 1.544 | 5.300 | 1.671 | 1.544 |
| | | | | (Legge Reg. 18 aprile 1975, n. 21 B.U.R. n. 14 del 19 aprile 1975) | | | | | | |
| Olbia | 41.373 | 25.668 | 25.522 | Modificata la circoscrizione territoriale a seguito del distacco di una zona di territorio eretta in comune autonomo con la denominazione Golfo Aranci | 2.500 | 1.378 | 1.331 | 38.873 | 24.290 | 24.191 |
| | | | | (Legge Reg. 23 marzo 1979, n. 16 B.U.R. n. 14 del 5 aprile 1979) | | | | | | |
| Golfo Aranci | - | - | - | Nuovo comune costituito con la zona di territorio staccata dal comune di Olbia | 2.500 | 1.378 | 1.331 | 2.500 | 1.378 | 1.331 |
| | | | | (Legge Reg. 23 marzo 1979, n. 16 B.U.R. n. 14 del 5 aprile 1979) | | | | | | |
| Tempio Pausania | 32.962 | 13.241 | 13.607 | Modificata la circoscrizione territoriale a seguito del distacco di una zona di territorio eretta in comune autonomo con la denominazione Loiri Porto San Paolo | 12.000 | 1.462 | 1.449 | 20.962 | 11.779 | 12.158 |
| | | | | (Legge Reg. 23 marzo 1979, n. 17 B.U.R. n. 14 del 5 aprile 1979) | | | | | | |
| Loiri Porto San Paolo | - | - | - | Nuovo comune costituito con la zona di territorio staccata dal comune di Tempio Pausania | 12.000 | 1.462 | 1.449 | 12.000 | 1.462 | 1.449 |
| | | | | (Legge Reg. 23 marzo 1979, n. 17 B.U.R. n. 14 del 5 aprile 1979) | | | | | | |
| Calangianus | 20.580 | 5.807 | 5.616 | Modificata la circoscrizione territoriale a seguito del distacco di una zona di territorio eretta in comune autonomo con la denominazione Sant'Antonio di Gallura | 7.200 | 1.492 | 1.450 | 13.380 | 4.315 | 4.166 |
| | | | | (Legge Reg. 23 marzo 1979, n. 18 B.U.R. n. 14 del 5 aprile 1979) | | | | | | |
| Luras | 9.098 | 2.620 | 2.534 | Modificata la circoscrizione territoriale a seguito del distacco di una zona di territorio eretta in comune autonomo con la denominazione Sant'Antonio di Gallura | 400 | 9 | 9 | 8.698 | 2.611 | 2.525 |
| | | | | (Legge Reg. 23 marzo 1979, n. 18 B.U.R. n. 14 del 5 aprile 1979) | | | | | | |
| Sant'Antonio di Gallura | - | - | - | Nuovo comune costituito con le zone di territorio staccate dai comuni di Calangianus e Luras | 7.600 | 1.501 | 1.459 | 7.600 | 1.501 | 1.459 |
| | | | | (Legge Reg. 23 marzo 1979, n. 18 B.U.R. n. 14 del 5 aprile 1979) | | | | | | |
| Osilo | 11.631 | 4.811 | 4.548 | Modificata la circoscrizione territoriale a seguito del distacco di una zona di territorio passata a costituire parte del nuovo comune di Tergu | 1.812 | 409 | 380 | 9.819 | 4.402 | 4.168 |
| | | | | (Legge Reg. 16 giugno 1980, n. 18 B.U.R. n. 28 del 26 giugno 1980) | | | | | | |
| Castelsardo | 5.279 | 4.468 | 4.211 | Modificata la circoscrizione territoriale a seguito del distacco di una zona di territorio passata a costituire parte del nuovo comune di Tergu | 731 | 88 | 87 | 4.548 | 4.380 | 4.124 |
| | | | | (Legge Reg. 16 giugno 1980, n. 18 B.U.R. n. 28 del 26 giugno 1980) | | | | | | |

segue A — Variazioni territoriali e di nome nelle circoscrizioni amministrative (segue)

(periodo: 24 ottobre 1971 - 25 ottobre 1981)

| Comuni — Provincia | Superficie e popolazione riferite al censimento del 24-10-1971 (Situazione prima della variazione) | | | V A R I A Z I O N I | | | | | | Superficie e popolazione riferite al censimento del 24-10-1971 (Situazione dopo la variazione) | | |
|--------------------------|---|-------------|----------|---------------------------------|---|-----------|----------|---------------|-------------|---|--|--|
| | Superficie ha | Popolazione | | Specie e relativo provvedimento | Superficie e popolazione oggetto della variazione | | | Superficie ha | Popolazione | | | |
| | | residente | presente | | Superficie ha | residente | presente | | residente | presente | | |

Provincia di SASSARI (segue)

| A - COMUNI | | | | | | | | | | |
|----------------|-------|-------|-------|--|-------|-----|-----|-------|-------|-------|
| Nulvi | 7.884 | 3.504 | 3.406 | Modificata la circoscrizione territoriale a seguito del distacco di una zona di territorio passata a costituire parte del nuovo comune di Tergu . . . (Legge Reg. 16 giugno 1980, n. 18 B.U.R. n. 28 del 26 giugno 1980) | 1.106 | 55 | 55 | 6.778 | 3.449 | 3.351 |
| Tergu | — | — | — | Nuovo comune costituito con le zone di territorio staccate dai comuni di Osilo, Castelsardo e Nulvi (Legge Reg. 16 giugno 1980, n. 18 B.U.R. n. 28 del 26 giugno 1980) | 3.649 | 552 | 522 | 3.649 | 552 | 522 |
| Muros | 1.125 | 608 | 590 | Modificata la circoscrizione territoriale a seguito del distacco di una zona di territorio aggregata al comune di Cargeghe. (Legge Reg. 16 giugno 1980, n. 21 B.U.R. n. 28 del 26 giugno 1980) | 7 | (a) | (a) | 1.118 | 608 | 590 |
| Cargeghe | 1.200 | 684 | 635 | Modificata la circoscrizione territoriale a seguito dell'aggregazione di una zona di territorio staccata dal comune di Muros (Legge Reg. 16 giugno 1980, n. 21 B.U.R. n. 28 del 26 giugno 1980) | 7 | (a) | (a) | 1.207 | 684 | 635 |
| Cargeghe | 1.207 | 684 | 635 | Modificata la circoscrizione territoriale a seguito del distacco di una zona di territorio aggregata al comune di Muros (Legge Reg. 16 giugno 1980, n. 21 B.U.R. n. 28 del 26 giugno 1980) | (b) | (a) | (a) | 1.207 | 684 | 635 |
| Muros | 1.118 | 608 | 590 | Modificata la circoscrizione territoriale a seguito dell'aggregazione di una zona di territorio staccata dal comune di Cargeghe (Legge Reg. 16 giugno 1980, n. 21 B.U.R. n. 28 del 26 giugno 1980) | (b) | (a) | (a) | 1.118 | 608 | 590 |

(a) Non comporta variazione di popolazione.

(b) Superficie inferiore a ha 1.

Provincia di NUORO

| B - PROVINCIA | | | | | | | | | | |
|---------------|---------|---------|---------|---|--------|-------|-------|---------|---------|---------|
| Nuoro | 727.217 | 273.021 | 257.551 | Staccati i sottotonati comuni passati a far parte della nuova provincia di Oristano: Cuglieri, Scano di Montiferro, Sennariolo, Tresnuraghes . . . (Legge 16 luglio 1974, n. 306 G.U. n. 205 del 5 agosto 1974) | 22.825 | 7.671 | 7.371 | 704.392 | 265.350 | 250.180 |

segue A — Variazioni territoriali e di nome nelle circoscrizioni amministrative (segue)

(periodo: 24 ottobre 1971 - 25 ottobre 1981)

| Comuni — Provincia | Superficie e popolazione riferite al censimento del 24-10-1971 (Situazione prima della variazione) | | | VARIAZIONI Specie e relativo provvedimento | Superficie e popolazione oggetto della variazione | | | Superficie e popolazione riferite al censimento del 24-10-1971 (Situazione dopo la variazione) | | |
|--------------------------|---|-------------|----------|---|---|-------------|----------|---|-------------|----------|
| | Superficie ha | Popolazione | | | Superficie ha | Popolazione | | Superficie ha | Popolazione | |
| | | residente | presente | | | residente | presente | | residente | presente |
| | | | | | | | | | | |

Provincia di ORISTANO

| A - COMUNI | | | | | | | | | | |
|---------------------------|-------|-------|-------|---|---------|---------|---------|---------|---------|---------|
| Siamanna-Siapiccia | 4.626 | 1.312 | 1.180 | Soppresso per ricostituire i comuni autonomi di Siamanna e di Siapiccia | 4.626 | 1.312 | 1.180 | - | - | - |
| | | | | (Legge Reg. 28 giugno 1974, n. 19 B.U.R. n. 27 del 18-7-1974) | | | | | | |
| Siamanna | - | - | - | Comune ricostituito con parte di territorio staccata dal soppresso comune di Siamanna-Siapiccia | 2.832 | 864 | 774 | 2.832 | 864 | 774 |
| | | | | (Legge Reg. 28 giugno 1974, n. 19 B.U.R. n. 27 del 18-7-1974) | | | | | | |
| Siapiccia | - | - | - | Comune ricostituito con parte di territorio staccata dal soppresso comune di Siamanna-Siapiccia | 1.794 | 448 | 406 | 1.794 | 448 | 406 |
| | | | | (Legge Reg. 28 giugno 1974, n. 19 B.U.R. n. 27 del 18-7-1974) | | | | | | |
| Riola Sardo | 4.833 | 2.136 | 1.993 | Per modifica della linea di confine staccata parte di territorio ed aggregata al comune di Baratili S. Pietro | 10 | 93 | 86 | 4.823 | 2.043 | 1.907 |
| | | | | (Legge Reg. 28 giugno 1974, n. 17 B.U.R. n. 27 del 18-7-1974) | | | | | | |
| Baratili San Pietro | 595 | 1.111 | 1.018 | Per modifica della linea di confine aggregata parte di territorio staccata dal comune di Riola Sardo | 10 | 93 | 86 | 605 | 1.204 | 1.104 |
| | | | | (Legge Reg. 28 giugno 1974, n. 17 B.U.R. n. 27 del 18-7-1974) | | | | | | |
| Ales | 2.973 | 2.216 | 2.114 | Modificata la circoscrizione territoriale a seguito del distacco di una zona di territorio per la ricostituzione del comune di Curcuris | 808 | 372 | 354 | 2.165 | 1.844 | 1.760 |
| | | | | (Legge Reg. 23 marzo 1979, n. 14 B.U.R. n. 14 del 5 aprile 1979) | | | | | | |
| Curcuris | - | - | - | Comune ricostituito con zona di territorio staccata dal comune di Ales | 808 | 372 | 354 | 808 | 372 | 354 |
| | | | | (Legge Reg. 23 marzo 1979, n. 14 B.U.R. n. 14 del 5 aprile 1979) | | | | | | |
| Ghilarza | 5.893 | 3.976 | 3.849 | Modificata la circoscrizione territoriale a seguito del distacco di una zona di territorio per la ricostituzione del comune di Soddi | 545 | 209 | 204 | 5.348 | 3.767 | 3.645 |
| | | | | (Legge Reg. 23 marzo 1979, n. 15 B.U.R. n. 14 del 5 aprile 1979) | | | | | | |
| Soddi | - | - | - | Comune ricostituito con zona di territorio staccata dal comune di Ghilarza | 545 | 209 | 204 | 545 | 209 | 204 |
| | | | | (Legge Reg. 23 marzo 1979, n. 15 B.U.R. n. 14 del 5 aprile 1979) | | | | | | |
| B - PROVINCIA | | | | | | | | | | |
| Oristano | - | - | - | Istituita la provincia di Oristano, con capoluogo Oristano, comprendente comuni staccati dalle provincie di Nuoro e Cagliari | 263.057 | 149.285 | 143.390 | 263.057 | 149.285 | 143.390 |
| | | | | (Legge 16 luglio 1974, n. 306 G.U. n. 205 del 5 agosto 1974) | | | | | | |

segue A — Variazioni territoriali e di nome nelle circoscrizioni amministrative (segue)

(periodo: 24 ottobre 1971 - 25 ottobre 1981)

| Comuni — Provincia | Superficie e popolazione riferite al censimento del 24-10-1971 (Situazione prima della variazione) | | | VARIAZIONI Specie e relativo provvedimento | Superficie e popolazione riferite al censimento del 24-10-1971 (Situazione dopo la variazione) | | |
|--------------------------|---|-------------|----------|---|---|-------------|----------|
| | Superficie ha | Popolazione | | | Superficie ha | Popolazione | |
| | | residente | presente | | | residente | presente |

Provincia di CAGLIARI

| A - COMUNI | | | | | | | | | | |
|---------------------|---------|---------|---------|--|---------|---------|---------|---------|---------|---------|
| Giba | 7.065 | 4.688 | 4.549 | Staccata la frazione Masainas, unitamente con gli stazzi circostanti Cannigonis, Is. Cuccus, Is. Murronis, Is. Solinas e minori isolati, eretta in comune autonomo con la denominazione di Masainas | 2.200 | 1.462 | 1.400 | 4.865 | 3.226 | 3.149 |
| | | | | (Legge Reg. 28 giugno 1974, n. 18 B.U.R. n. 27 del 18-7-1974) | | | | | | |
| Masainas | - | - | - | Nuovo comune costituito con la frazione Masainas, unitamente con gli stazzi circostanti Cannigonis, Is. Cuccus, Is. Murronis, Is. Solinas e minori isolati, staccata dal comune di Giba | 2.200 | 1.462 | 1.400 | 2.200 | 1.462 | 1.400 |
| | | | | (Legge Reg. 28 giugno 1974, n. 18 B.U.R. n. 27 del 18-7-1974) | | | | | | |
| Santadi | 15.189 | 5.017 | 4.691 | Modificata la circoscrizione territoriale a seguito del distacco di una zona di territorio eretta in comune autonomo con la denominazione di Villaperuccio | 3.630 | 1.053 | 977 | 11.559 | 3.964 | 3.714 |
| | | | | (Legge Reg. 27 aprile 1979, n. 21 B.U.R. n. 21 dell'11 maggio 1979) | | | | | | |
| Villaperuccio | - | - | - | Nuovo comune costituito con la zona di territorio staccata dal comune di Santadi | 3.630 | 1.053 | 977 | 3.630 | 1.053 | 977 |
| | | | | (Legge Reg. 27 aprile 1979, n. 21 B.U.R. n. 21 dell'11 maggio 1979) | | | | | | |
| B - PROVINCIA | | | | | | | | | | |
| Cagliari | 929.758 | 802.888 | 792.026 | Staccati i sottototati comuni passati a far parte della nuova provincia di Oristano: Abbasanta, Aidomaggiore, Albagiara, Ales, Allai, Arborea, Ardauli, Assolo, Asuni, Baradili, Baratili San Pietro, Baresa, Bauladu, Bidoni, Bonarcado, Borneydu, Busachi, Cabras, Fordongianus, Ghilarza, Gonnoscodina, Gonnosnò, Gonnostramatza, Marrubiu, Masullas, Milis, Mogorella, Mogoro, Morgongiori, Narbolia, Neoneli, Norbello, Nughedu, Santa Vittoria, Nurachi, Nureci, Ollastra Simaxis, Oristano, Palmas Arborea, Pau, Paulilatino, Pompu, Riola Sardo, Ruinas, Samugheo, San Nicolò d'Arcidano, Santa Giusta, Sant'Antonio Ruinas, Santu Lussurgiu, San Vero Milis, Sedilo, Seneghe, Senis, Siamaggiore, Siamanna-Siapiaccia, Simala, Simaxis, Sinisini, Siris, Solarussa, Sorradile, Tadasuni, Terralba, Tramatzza, Ulà Tirso, Uras, Usellus, Villanova Truschedu, Villaurbana, Villa Verde, Zeddiani, Zerfaliu | 240.232 | 141.614 | 136.019 | 689.526 | 661.274 | 656.007 |
| | | | | (Legge 16 luglio 1974, n. 306 G.U. n. 205 del 5 agosto 1974) | | | | | | |

B — Zone di territorio in contestazione tra Comuni (1)

| Zone di territorio in contestazione | | | Epoca della contestazione | Comuni interessati alla contestazione | Popolazione residente | | Superficie km ² | |
|-------------------------------------|-----------------------|----------------------------|---------------------------|---------------------------------------|-----------------------|---------------------------|----------------------------|-------------------------|
| Denominazione | Popolazione residente | Superficie km ² | | | Totale | di cui in zona contestata | Totale | di cui in contestazione |

Provincia di SASSARI

| | | | | | | | | |
|--------------------------|----|------|------|---------------------------|-----------------|----|------------------|-----------|
| Malabogare-Remundu Beccu | — | 9,53 | 1971 | Alà dei Sardi Buddusò | 2.219 6.236 | — | 188,60 347,97 | — 9,53 |
| Su Montigiu de S'Omìne | 16 | 4,68 | 1951 | Chiaramonti Tula | 2.196 1.704 | 16 | 113,78 66,06 | 4,68 — |
| Isole di Sud-Est | — | 1,51 | 1971 | La Maddalena Arzachena | 11.318 7.998 | — | 49,37 228,59 | 1,51 — |

Provincia di NUORO

| | | | | | | | | |
|--------------------|---|-------|------|---------------------------|----------------|---|------------------|------------|
| Accettori | — | 15,44 | 1981 | Arzana Tertenia | 3.292 3.670 | — | 162,60 117,77 | 15,44 — |
| Monte Perdosu | — | 12,23 | 1981 | Arzana Villaputzu (CA) | 3.292 5.135 | — | 162,60 191,03 | 12,23 — |
| Campu Donanigoro | — | 1,13 | 1971 | Dorgali Orgosolo | 7.595 4.896 | — | 224,83 223,66 | 1,13 — |
| Punta Dogana | — | 1,87 | 1971 | Dorgali Urzulei | 7.595 1.570 | — | 224,83 129,92 | 1,87 — |
| Contissa | — | 11,98 | 1981 | Jerzu Tertenia | 3.728 3.670 | — | 102,61 117,77 | 11,98 — |
| Baccu Perdosu | 3 | 6,89 | 1981 | Jerzu Villaputzu (CA) | 3.728 5.135 | 3 | 102,61 191,03 | 6,89 — |
| Quirra | — | 11,76 | 1981 | Lanusei Tertenia | 6.360 3.670 | — | 53,38 117,77 | 11,76 — |
| Baccu Orca | — | 3,75 | 1981 | Loceri Tertenia | 1.594 3.670 | — | 19,31 117,77 | 3,75 — |
| S'Aliderrargiu | — | 1,75 | 1971 | Oliena Orgosolo | 7.279 4.896 | — | 165,37 223,66 | 1,75 — |
| Settile Osporrai | 3 | 1,84 | 1971 | Oliena Orgosolo | 7.279 4.896 | — | 165,37 223,66 | 1,84 — |
| Asinalis | — | 7,87 | 1981 | Osini Tertenia | 1.319 3.670 | — | 39,68 117,77 | 7,87 — |
| Malacrei | — | 0,09 | 1971 | Sadali Seulo | 1.325 1.397 | — | 49,88 58,86 | 0,09 — |
| Janna de Sant'Anna | — | 4,49 | 1951 | Siniscola Lodè | 9.080 3.010 | — | 199,96 120,70 | 4,49 — |
| Trocco Is Gespas | — | 0,16 | 1971 | Urzulei Talana | 1.570 1.272 | — | 129,92 117,92 | 0,16 — |

Provincia di CAGLIARI

| | | | | | | | | |
|---------------|---|-------|------|---------------------------|----------------|---|------------------|------------|
| Monte Perdosu | — | 12,23 | 1981 | Arzana (NU) Villaputzu | 3.292 5.135 | — | 162,60 191,03 | 12,23 — |
| Baccu Perdosu | 3 | 6,89 | 1981 | Jerzu (NU) Villaputzu | 3.728 5.135 | 3 | 102,61 191,03 | 6,89 — |

(1) Negativo per la provincia di ORISTANO.

