

12°

censimento generale
della popolazione

25 ottobre 1981

Volume II

**dati sulle caratteristiche strutturali
della popolazione e delle abitazioni**



Tomo I - Fascicoli provinciali

4 - CUNEO



istat

Istituto Centrale di Statistica

roma 1984

Al fine di favorire la diffusione e l'utilizzazione dei dati e delle informazioni, l'ISTAT autorizza la riproduzione parziale o totale del contenuto del presente volume con la citazione della fonte.

indice

CARTA PLANIMETRICA

Tabelle sinottiche

Caratteri considerati nelle tavole comunali	pag.	X
Caratteri considerati nelle tavole provinciali	»	XII

Introduzione .

1. Premessa	»	XV
2. Definizioni	»	XVI
Famiglia (pag. XVI) - Convivenza (pag. XVII) - Popolazione residente (pag. XVIII) - Popolazione presente (pag. XVIII) - Età (pag. XVIII) - Grado di istruzione (pag. XIX) - Condizione professionale o non professionale (pag. XX) - Professione (pag. XXI) - Posizione nella professione (pag. XXII) - Ramo di attività economica (pag. XXIII) - Abitazione, stanza, altro tipo di alloggio (pag. XXIV) - Fabbricato (pag. XXV)		
3. Avvertenze alle tavole	»	XXV
Tavole comunali (pag. XXV) - Tavole provinciali (pag. XXVII)		
4. Diffusione dei dati	»	XXVIII
5. Qualità dei dati	»	XXVIII

Parte prima - dati comunali

Tavola 1	— Superficie territoriale e densità — Popolazione residente e popolazione presente, per sesso	pag.	2
Tavola 2	— Popolazione residente temporaneamente assente per sesso, luogo di presenza e motivo dell'assenza	»	6
Tavola 3	— Popolazione residente per sesso e stato civile	»	10
Tavola 4	— Popolazione residente per sesso e classe di età		
	A — Totale	»	14
	B — Maschi	»	22
	C — Femmine	»	30
Tavola 5	— Popolazione residente in età da 6 anni in poi per sesso e grado di istruzione	»	38
Tavola 6	— Popolazione residente che frequenta corsi regolari di studio e/o corsi di formazione professionale, per sesso e classe di età	»	46
Tavola 7	— Popolazione residente attiva e non attiva per sesso		
	A — Totale	»	54
	B — Maschi	»	58
Tavola 8	— Popolazione residente attiva in condizione professionale, per sesso e ramo di attività economica		
	A — Totale	»	62
	B — Maschi	»	70
	C — Femmine	»	78
Tavola 9	— Popolazione residente attiva in condizione professionale, per sesso, settore di attività economica e posizione nella professione		
	A — Totale	»	86
	B — Agricoltura, caccia, foreste e pesca	»	90
	C — Industrie	»	94
	D — Altre attività	»	98
Tavola 10	— Popolazione residente attiva in condizione professionale, per sesso, classe di età e settore di attività economica		
	A — Totale	»	102
	B — Maschi	»	110
	C — Femmine	»	118
Tavola 11	— Popolazione residente non attiva per sesso, classe di età e condizione non professionale	»	126
Tavola 12	— Popolazione residente che rientra giornalmente nella propria dimora abituale, secondo il luogo di lavoro o di studio	»	134
Tavola 13	— Famiglie residenti per ampiezza della famiglia	»	138
Tavola 14	— Famiglie residenti secondo la tipologia della famiglia	»	142
Tavola 15	— Abitazioni in complesso (occupate e non occupate); altri tipi di alloggio	»	150
Tavola 16	— Abitazioni occupate per titolo di godimento	»	158
Tavola 17	— Abitazioni occupate per epoca di costruzione	»	166
Tavola 18	— Abitazioni occupate per numero di stanze	»	174
Tavola 19	— Abitazioni occupate per servizio installato	»	182

Tavola 20	— Abitazioni occupate per figura giuridica del proprietario e titolo di godimento	pag. 190
Tavola 21	— Abitazioni non occupate per motivo della non occupazione	» 198
Tavola 22	— Abitazioni non occupate per servizio installato	» 202
Tavola 23	— Abitazioni non occupate per figura giuridica del proprietario	» 206

Parte seconda - dati provinciali

Tavola 1	— Popolazione residente per singolo anno di età, sesso e stato civile	» 212
Tavola 2	— Popolazione presente per singolo anno di età, sesso e stato civile	» 214
Tavola 3	— Popolazione residente per sesso, classe di età e luogo di nascita	» 216
Tavola 4	— Popolazione residente in età da 6 anni in poi per grado di istruzione, sesso, classe di età, condizione professionale o non professionale	» 217
Tavola 5	— Popolazione residente attiva e non attiva per sesso e classe di età, attiva per ramo di attività economica e posizione nella professione; non attiva per condizione non professionale	» 218
Tavola 6	— Popolazione residente attiva e non attiva per sesso e stato civile; attiva per ramo di attività economica e posizione nella professione; non attiva per condizione non professionale	» 220
Tavola 7	— Popolazione residente attiva in condizione professionale per sesso, posizione nella professione, ramo e classe di attività economica	» 222
Tavola 8	— Popolazione residente attiva in condizione professionale per sesso e professione	» 224
Tavola 9	— Popolazione residente attiva in condizione professionale per sesso e categoria socio-professionale	» 228
Tavola 10	— Popolazione residente occupata per ramo di attività economica, ore lavorate e posizione nella professione	» 229
Tavola 11	— Popolazione residente in età da 14 anni in poi non occupata, per sesso e numero di ore lavorate	» 229
Tavola 12	— Popolazione residente in età da 19 anni in poi per sesso, luogo di residenza nel 1976, condizione nel 1976 e nel 1981	» 230
Tavola 13	— Stranieri residenti per classe di età e sesso; condizione professionale per settore di attività economica e posizione nella professione; condizione non professionale	» 232
Tavola 14	— Famiglie residenti per ampiezza e tipo della famiglia	» 233
Tavola 15	— Famiglie residenti con almeno un nucleo familiare, per tipo del nucleo e ampiezza della famiglia	» 234
Tavola 16	— Famiglie residenti per tipo di famiglia e di componenti	» 234
Tavola 17	— Famiglie residenti per ampiezza, stato civile, classe di età e sesso del capo famiglia di censimento	
	A — Totale	» 235
	B — Maschi	» 236
	C — Femmine	» 237


Tavola 18 — Famiglie residenti per condizione professionale o non professionale dei componenti e condizione del capo famiglia di censimento	pag.	238
Tavola 19 — Famiglie residenti per ampiezza e numero di componenti (occupati, in età inferiore a 6 anni, in età di 60 anni e più, in età di 75 anni e più)	»	238
Tavola 20 — Famiglie residenti per ampiezza e specie di alloggio in cui dimorano	»	239
Tavola 21 — Famiglie residenti per tipo della famiglia e numero di figli conviventi	»	240
Tavola 22 — Convivenze e componenti permanenti, attivi e non attivi, per specie della convivenza	»	240
Tavola 23 — Convivenze secondo il numero di componenti presenti per sesso e specie della convivenza	»	240
Tavola 24 — Abitazioni occupate per numero di occupanti, numero di stanze e titolo di godimento	»	242
Tavola 25 — Abitazioni occupate per numero di stanze, numero di famiglie, figura giuridica del proprietario, epoca di costruzione e titolo di godimento, numero di servizi installati	»	244
Tavola 26 — Abitazioni occupate per tipo di fabbricato, numero di stanze, epoca di costruzione, servizi installati	»	246
Tavola 27 — Abitazioni occupate per servizi installati, numero di occupanti, numero di stanze, titolo di godimento, figura giuridica del proprietario ed epoca di costruzione	»	248
Tavola 28 — Abitazioni occupate per numero di stanze e numero dei componenti delle famiglie secondo la condizione occupazionale	»	250
Tavola 29 — Abitazioni non occupate per numero di stanze, motivo della non occupazione, tipo di fabbricato, figura giuridica del proprietario ed epoca di costruzione	»	252
Tavola 30 — Occupati per settore di attività economica, luogo di lavoro, tempo impiegato e mezzo utilizzato		
A — Agricoltura, caccia, foreste e pesca	»	253
B — Industrie	»	254
C — Altre attività	»	255
D — Totale	»	256
Tavola 31 — Studenti per luogo di studio, tempo impiegato e mezzo utilizzato	»	257

Appendice

- A — Tipologia completa delle famiglie
 - B — Confronto tra le classi di età ai censimenti demografici del 1951, 1961, 1971 e 1981.
 - C — Variazioni territoriali e di nome nelle circoscrizioni amministrative (periodo: 25 ottobre 1971 - 24 ottobre 1981)
 - D — Zone di territorio in contestazione tra Comuni
 - E — Categorie socio-professionali secondo la professione e la posizione nella professione.
 - F — Tavole disponibili
- Tracciati records
 Fac simile del *Foglio di famiglia*.

tabelle
sinottiche

3



introduzione

1. — PREMESSA

Il 12° Censimento generale della popolazione e il Censimento generale delle abitazioni sono stati effettuati con riferimento alla data del 25 ottobre 1981, in attuazione della legge 18 dicembre 1980, n. 864 e del relativo regolamento di esecuzione (D.P.R. 28 settembre 1981, n. 542).

Il piano della rilevazione è stato predisposto sulla base delle proposte formulate da un'apposita Commissione di studio istituita presso l'Istituto Centrale di Statistica della quale hanno fatto parte docenti universitari e rappresentanti di Amministrazioni Pubbliche, nonché di vari Enti interessati all'utilizzazione dei dati censuari.

Il piano di pubblicazione, modificato rispetto al 1971, in particolare, per quanto riguarda la disponibilità dei risultati in funzione delle diverse aggregazioni territoriali, si articola nel modo seguente:

Volume I — Primi risultati provinciali e comunali sulla popolazione e sulle abitazioni (Dati provvisori) (Maggio 1982)

Volume II — Dati sulle caratteristiche strutturali della popolazione e delle abitazioni
Tomo 1 — Fascicoli provinciali (95 fascicoli)
Tomo 2 — Fascicoli regionali (20 fascicoli)
Tomo 3 — Fascicolo nazionale

Volume III — Popolazione delle frazioni geografiche e delle località abitate dei Comuni (20 fascicoli regionali e 1 fascicolo nazionale).

Volume IV — Atti del censimento.

Un apposito volume riporta i dati sulla popolazione residente legale dei singoli Comuni, un altro infine sarà dedicato ad una relazione illustrativa ed interpretativa dei risultati censuari.

Il presente fascicolo consta di due parti:

Parte prima: 23 tavole con dati riferiti ai singoli Comuni della Provincia;

Parte seconda: 31 tavole, con dati riguardanti l'incrocio dei caratteri considerati, elaborate a livello provinciale.

Qui di seguito vengono riportate ed illustrate le definizioni dei caratteri ai quali si riferiscono i dati contenuti nel fascicolo; allo scopo di assicurare una esatta interpretazione dei dati stessi vengono inoltre fornite avvertenze specifiche per alcune tavole, nonché talune indicazioni sugli ulteriori canali di accesso all'informazione censuaria e sulla qualità dei risultati.

Per una più completa conoscenza delle modalità tecniche seguite per l'esecuzione del censimento, vedasi il fascicolo dell'Istituto Centrale di Statistica - 12° Censimento della popolazione e 6° Censimento dell'industria, del commercio, dei servizi e dell'artigianato, 25-26 ottobre 1981, *Disposizioni e istruzioni per gli Organi periferici*, Roma 1981.

La denominazione e le circoscrizioni territoriali dei Comuni, delle Provincie e delle Regioni fanno riferimento alla situazione esistente alla data del 25 ottobre 1981 (Cfr. Istituto Centrale di Statistica - *Elenco dei Comuni al 25 ottobre 1981*, Roma 1982).

2. — DEFINIZIONI

FAMIGLIA

Ai fini del censimento, per famiglia s'intende un insieme di persone legate da vincoli di matrimonio, parentela, affinità, adozione, affiliazione, tutela o da vincoli affettivi, coabitanti ed aventi dimora abituale nello stesso Comune, che normalmente provvedono al soddisfacimento dei loro bisogni mediante la messa in comune di tutto o parte del reddito di lavoro o patrimoniale da esse percepito.

Una famiglia può essere costituita anche di una sola persona la quale provvede in tutto o in parte con i propri mezzi di sussistenza al soddisfacimento dei bisogni individuali.

Sono considerate facenti parte della famiglia, come membri aggregati di essa, anche le persone addette ai servizi domestici, nonché le altre persone che, a qualsiasi titolo, convivono abitualmente con la famiglia stessa.

Ai fini del censimento, si considera **capo famiglia** colui che è ritenuto tale dalla famiglia. Questa definizione differisce da quella utilizzata nei censimenti del 1961 e 1971 a seguito delle innovazioni legislative in materia di diritto di famiglia.

Per la classificazione delle famiglie è stata adottata, analogamente agli spogli effettuati in occasione dei censimenti del 1961 e 1971, la seguente tipologia:

- Famiglie di Tipo A, *se composte di solo capo famiglia* (con o senza membri aggregati);
- Famiglie di Tipo B, *se composte di capo famiglia e coniuge* (con o senza membri aggregati);

- Famiglie di Tipo C, *se composte di capo famiglia, coniuge e figli* (con o senza membri aggregati). Sono considerate di tipo C anche le famiglie in cui manca il coniuge, cioè composte di capo famiglia e figli (con o senza membri aggregati);
- Famiglie di Tipo D, *se composte di capo famiglia, coniuge, figli, ascendenti e/o altri parenti* (con o senza membri aggregati). Sono considerate di tipo D anche le famiglie composte di: capo famiglia, figli, ascendenti e/o altri parenti; capo famiglia, coniuge, ascendenti e/o altri parenti; capo famiglia, ascendenti e/o altri parenti.

Per una migliore conoscenza delle strutture familiari, si è provveduto ad analizzare più in profondità le famiglie di tipo C e di tipo D, individuando al loro interno gruppi ulteriori di famiglie, pervenendo così ad una tipologia più articolata (cfr. Tavola provinciale n. 14). Il contenuto dei singoli gruppi è reso esplicito in Appendice (punto A).

Questa tipologia è stata concepita in funzione dell'obiettivo di procedere, per quanto possibile, all'individuazione dei nuclei familiari.

Per **nucleo familiare** s'intende la coppia sposata senza figli o con uno o più figli mai sposati, nonché un solo genitore con uno o più figli mai sposati.

Si possono quindi avere i seguenti quattro tipi di nuclei familiari:

- coniugi senza figli o con figli tutti non celibi o nubili;
- coniugi con almeno un figlio mai sposato;
- padre con almeno un figlio mai sposato;
- madre con almeno un figlio mai sposato.

In questo fascicolo risultano enucleate le famiglie con almeno un nucleo familiare (cfr. Tavola provinciale n. 15) in quanto non è stato possibile provvedere ad un accertamento esaustivo dei nuclei familiari sia per l'assenza sul *Foglio di famiglia* di quesiti specifici o di notizie comunque indispensabili, sia perché si è rinunciato ad ulteriori esplorazioni che pure in qualche caso avrebbero consentito l'individuazione di altri nuclei.

Si è del parere, comunque, che i citati criteri di spoglio — peraltro applicati all'universo delle famiglie e non ad un campione come generalmente praticato negli altri Paesi — assicurino risultati pienamente soddisfacenti, tenuto anche conto che — stando alle risultanze di uno spoglio campionario condotto sulla base dei dati censuari del 1971 (cfr. Istituto Centrale di Statistica — *Indagine sui nuclei familiari*, Collana d'informazioni, n. 6 del 1982) — le famiglie mononucleari rappresentano il 97% circa delle famiglie con due o più componenti.

CONVIVENZA

Ai fini del censimento, per convivenza s'intende un insieme di persone che, senza essere legate da vincoli di matrimonio, parentela, affinità e simili, conducono vita in comune per motivi religiosi, di cura, di assistenza, militari, di pena, e simili.

Sono considerate facenti parte della convivenza anche le persone addette alla convivenza stessa per ragioni d'impiego o di lavoro e che vi convivono abitualmente, purché non costituiscano famiglia a sé stante.

POPOLAZIONE RESIDENTE

La popolazione residente di ciascun Comune è costituita dalle persone aventi dimora abituale nel Comune e ivi presenti alla data del censimento e dalle persone aventi anch'esse dimora abituale nel Comune, ma che alla data del censimento risultavano assenti per uno dei seguenti motivi:

- emigrazione in altro Comune o all'estero, nel caso si tratti di emigrazione per l'esercizio di occupazioni stagionali o temporanee;
- servizio di leva, di richiamo alle armi, di volontariato;
- istruzione, noviziato religioso;
- ricovero in istituti di cura, di qualsiasi natura, purché la permanenza nel Comune di temporanea presenza non superi i due anni;
- detenzione in attesa di giudizio, condanna inferiore a cinque anni, obbligo di soggiorno per misura di prevenzione, rieducazione, purché la permanenza nel Comune di temporanea presenza non superi i cinque anni;
- affari, turismo, breve cura, e simili;
- servizio statale all'estero;
- missione fuori sede, compresa la frequenza di corsi di qualificazione o aggiornamento professionali, nonché di avanzamento;
- imbarco su navi della marina militare e mercantile.

È il caso di precisare, sulla base della predetta definizione, che a livello provinciale la popolazione residente temporaneamente assente risulta dalla somma dei dati comunali e pertanto comprende anche le persone temporaneamente assenti da un Comune della Provincia che alla data del censimento erano temporaneamente presenti in un altro Comune della Provincia stessa.

La popolazione residente, a norma dell'art. 2 del D.P.R. 542 del 28 settembre 1981, è considerata popolazione legale. Il relativo ammontare, per Comuni, Provincie e Stato è pubblicato sulla Gazzetta Ufficiale n. 95, del 7 aprile 1983, Supplemento ordinario n. 17.

POPOLAZIONE PRESENTE

La popolazione presente di ciascun Comune è costituita dalle persone presenti nel Comune alla data del censimento ed aventi in esso dimora abituale, nonché dalle persone temporaneamente presenti nel Comune alla data del censimento, ma aventi abituale dimora in altro Comune o all'estero.

ETÀ

L'età è computata in anni compiuti. Così ad esempio:

- 0 anni: dalla nascita al giorno precedente il 1° compleanno;
- 1 anno: dal giorno del 1° compleanno al giorno precedente il 2° compleanno;
- meno di 5 anni: dalla nascita al giorno precedente il 5° compleanno;
- da 5 a 9 anni: dal giorno del 5° compleanno al giorno precedente il 10° compleanno.

Poiché tale criterio è stato reintrodotta in occasione del censimento demografico del 1971, al fine di rendere più agevoli i confronti temporali, si forniscono in Appendice (punto B) indicazioni utili per la ricostruzione delle classi di età per le quali può essere effettuato il confronto dei dati comunali.

GRADO DI ISTRUZIONE

Si riferisce al più alto titolo di studio conseguito in qualsiasi scuola (pubblica o privata, italiana o straniera, anche all'estero) e non alla più alta classe o al più alto corso frequentato con successo.

Laureati	coloro che, avendo seguito un corso completo di studi universitari (della durata minima di quattro anni), hanno conseguito un diploma di laurea.
Diplomati	coloro che hanno conseguito un diploma di maturità o di abilitazione di scuola secondaria di secondo grado. Con tale voce sono altresì indicate le persone che hanno conseguito una abilitazione specifica dopo un corso di studi universitari della durata inferiore a quattro anni (diploma di statistica, di vigilanza alle scuole elementari, ISEF, ecc.).
Forniti di licenza media inferiore	coloro che hanno conseguito una licenza di scuola secondaria di primo grado che consenta l'accesso alle scuole secondarie di secondo grado.
Forniti di licenza elementare	coloro che hanno conseguito la licenza elementare o il certificato rilasciato da un corso di scuola popolare di tipo C (assimilabile alla licenza elementare).
Alfabeti privi di titolo di studio	coloro che hanno dichiarato di saper leggere e scrivere pur non avendo conseguito la licenza elementare, nonché gli scolari anche se iscritti alla 1 ^a elementare. Sono comprese in tale gruppo anche le persone che hanno conseguito il certificato di proscioglimento (3 ^a elementare) fino al 1955, anno nel quale tale certificato venne abolito. Poiché nel censimento del 1961 le persone fornite del certificato di proscioglimento vennero comprese tra le persone in possesso di licenza di scuola elementare, ai fini di un corretto confronto fra i dati di questi due censimenti occorre considerare congiuntamente i gruppi dei <i>forniti di licenza elementare</i> e degli <i>alfabeti privi di titolo di studio</i> .
Analfabeti	coloro che hanno dichiarato di non sapere leggere e scrivere.

CONDIZIONE PROFESSIONALE O NON PROFESSIONALE

La popolazione in condizione professionale è costituita dalle persone che nella settimana precedente la data del censimento risultavano occupate o disoccupate alla ricerca di nuova occupazione.

Occupati coloro che possiedono un'occupazione (in proprio o alle dipendenze) da cui traggono un profitto o una retribuzione. Sono considerati tali anche coloro che collaborano, senza avere un regolare rapporto di lavoro, con un familiare che svolge un'attività lavorativa in proprio.

Disoccupati alla ricerca di nuova occupazione coloro che hanno perduto una precedente occupazione alle dipendenze e sono alla ricerca attiva di una nuova occupazione, essendo in grado di accettarla se viene loro offerta.

La popolazione in condizione non professionale è costituita:

- a) da tutti i bambini e ragazzi con meno di 14 anni;
- b) dalle persone in cerca di prima occupazione;
- c) dalle casalinghe;
- d) dagli studenti;
- e) dalle persone ritirate dal lavoro;
- f) dagli altri censiti in età da 14 anni in poi che non rientrano nei gruppi di cui alle lettere da b) ad e). Tra questi ultimi sono compresi anche coloro che stanno assolvendo gli obblighi di leva, tali persone al censimento del 1971 venivano attribuite alla popolazione in condizione professionale o a quella in condizione non professionale sulla base della condizione nella quale si trovavano prima dell'inizio del servizio di leva.

Si riportano di seguito le relative definizioni:

Persone in cerca di prima occupazione coloro che non hanno mai esercitato un'attività lavorativa o hanno cessato un'attività lavorativa in proprio e sono alla ricerca attiva di un'occupazione alle dipendenze essendo in grado di accettarla se viene loro offerta.

Casalinghe coloro che si dedicano prevalentemente alla cura della propria famiglia e della propria casa.

Studenti coloro che si dedicano prevalentemente allo studio.

Persone ritirate dal lavoro coloro che hanno cessato una attività lavorativa per raggiunti limiti di età o altra causa.

Anche ai fini del confronto con i dati del censimento del 1971, si precisa che **le persone in condizione professionale e quelle in cerca di prima occupazione confluiscono nella cosiddetta popolazione attiva. La popolazione in condizione non professionale depurata dalle persone in cerca di prima occupazione, costituisce invece la popolazione non attiva.**

In ordine sempre ai confronti temporali, è necessario tener presente che nei precedenti censimenti si è utilizzato il concetto di condizione *abituale*, non essendo previsto che la risposta ai quesiti sull'attività professionale dovesse essere fornita facendo riferimento alla data del censimento. Con le innovazioni introdotte è stato recepito il criterio seguito nelle rilevazioni correnti delle forze di lavoro.

PROFESSIONE

Per professione s'intende l'attività individuale esercitata dalle persone costituenti la popolazione attiva, ad esclusione delle persone in cerca di prima occupazione. La specificazione della professione, cioè la *qualificazione tecnologica* dell'attività individuale è determinata dal genere di lavoro o di servizio esplicito (ad esempio: industriale, commerciante, medico, avvocato, contabile, falegname, ebanista, fabbro ferraio, elettricista... ecc.).

Il lavoro connesso con l'esercizio di una professione è caratterizzato da uno sforzo fisico o intellettuale da parte della persona, nonché dall'oggetto sul quale tale sforzo viene esercitato. In relazione alla prevalenza ed alla natura di questi vari elementi si è soliti fare distinzione tra lavoro prevalentemente intellettuale e lavoro prevalentemente manuale. Le attività di carattere prevalentemente intellettuale sono comunemente designate come *professioni o arti liberali*; quelle di carattere prevalentemente manuale come *arti o mestieri*. Tuttavia, per semplicità di linguaggio, si designano usualmente con il termine *professioni* sia le professioni e arti liberali, sia le arti e i mestieri.

Per le persone addette al culto e i militari di carriera esercitanti una professione non inerente all'esercizio del culto o all'attività tipicamente militare è stata considerata l'attività di tipo civile da esse svolta (ad esempio: per un sacerdote secolare esercitante la professione di insegnante presso una scuola pubblica o privata si è considerata la professione di *insegnante*; per una suora infermiera si è considerata la professione di *infermiera*; per un capitano medico si è considerata la professione di *medico*, e così via).

Per le persone disoccupate è stata considerata la professione esercitata prima della disoccupazione.

Per notizie più analitiche si rinvia al volume dell'Istituto Centrale di Statistica — *Classificazione delle professioni*, Metodi e Norme, Serie C, n. 9, Maggio 1981.

Per la professione e i due caratteri seguenti (posizione nella professione ed attività economica) è necessario tener presente che le persone con più di una attività lavorativa hanno fornito le notizie facendo riferimento alla principale attività svolta, cioè a quella che per continuità di lavoro, per importanza economica o altre considerazioni era ritenuta da esse la prevalente.

POSIZIONE NELLA PROFESSIONE

Per posizione nella professione s'intende la condizione della persona espletante un'attività economica in rapporto all'unità locale in cui viene svolta l'attività stessa.

Nel presente volume le posizioni nella professione risultano raggruppate nel modo seguente:

Imprenditori, liberi professionisti:

imprenditori — coloro che gestiscono in proprio un'impresa (azienda agricola, industriale, commerciale, ecc.), nella quale non impiegano l'opera manuale propria o di familiari, ma quella di dipendenti;

liberi professionisti — coloro che esercitano in proprio una professione o arte liberale (notaio, medico, ingegnere, avvocato, ecc.).

Lavoratori in proprio: coloro che gestiscono un'azienda agricola, una piccola azienda industriale, una bottega artigiana, un negozio o un esercizio pubblico partecipandovi col proprio lavoro manuale. In tale posizione sono compresi anche i coltivatori diretti, i mezzadri e simili, i soci di cooperative aventi figura di lavoratori in proprio e chi lavora nel proprio domicilio direttamente per conto di consumatori e non su commissione di imprese.

Coadiuvanti: coloro che collaborano con un familiare che svolge un'attività lavorativa in proprio, senza avere un rapporto di lavoro regolato da contratto.

Dirigenti e impiegati:

dirigenti — coloro che ricoprono un ruolo caratterizzato da un elevato grado di professionalità, autonomia e potere decisionale. Per la Pubblica Amministrazione si considerano in tale posizione le qualifiche previste dal D.P.R. 30 giugno 1972, n. 748, nonché le qualifiche equivalenti presso tutte le altre Amministrazioni, siano esse a carattere centrale o locale. Per gli appartenenti alle FF.AA. e corpi simili sono considerati come dirigenti gli ufficiali con grado superiore a quello di tenente colonnello o posizioni assimilate;

appartenenti alla carriera direttiva — coloro che con diverso grado di responsabilità, discrezionalità di poteri e autonomia, esercitano una funzione direttiva (tecnica o amministrativa). Per gli appartenenti alle FF.AA. e corpi simili sono considerati come direttivi gli ufficiali con grado inferiore a quello di colonnello o posizioni assimilate;

impiegati — coloro che esercitano una funzione di concetto o esecutiva tecnica o amministrativa;

appartenenti alle categorie speciali (intermedi) — coloro che esercitano una funzione intermedia tra quella degli impiegati e quella degli operai specializzati vale a dire chi guida e controlla, con apporto di adeguata competenza tecnico-pratica, gruppi di altri lavoratori.

Lavoratori dipendenti:

capi operai — coloro che svolgono una attività per la cui esecuzione si richiedono conoscenze di tipo specialistico ed hanno eventualmente responsabilità di guida di personale;

operai specializzati o qualificati — coloro che svolgono una attività per la cui esecuzione si richiedono adeguate cognizioni tecnico-pratiche conseguite o in istituti professionali o mediante istruzione equivalente o acquisite con il necessario tirocinio e pratica, nonché chi esegue con perizia il lavoro manuale affidatogli essendo in possesso di specifiche capacità tecnico-pratiche;

operai comuni — coloro che eseguono lavori di carattere manuale e non sono compresi nelle categorie precedenti (manovale, bracciante agricolo, ecc.);

altri lavoratori dipendenti — coloro che esercitano mansioni di usciere, bidello, guardiano e simili;

apprendisti — coloro che esercitano un'attività lavorativa per l'apprendimento di una professione ed il successivo conseguimento di una qualifica;

lavoranti a domicilio — coloro che lavorano nel proprio domicilio esclusivamente o prevalentemente su commissione di imprese (industriali, commerciali, artigiane) e non direttamente per conto di consumatori;

graduati o militari di carriera delle FF.AA. o figure similari dei corpi di polizia e sicurezza interna — gli appartenenti alle FF.AA. e corpi similari con grado fino a caporal maggiore o assimilati, nonché i vigili urbani e del fuoco.

RAMO DI ATTIVITÀ ECONOMICA

Per ramo di attività economica s'intende il campo di attività in cui viene esercitata la professione, arte o mestiere. Esso è determinato, di norma, in base all'attività (unica o prevalente) delle singole *unità locali* in cui il censito svolge la propria professione, arte o mestiere (ad esempio: azienda agricola, stabilimento industriale, bottega artigiana, negozio, esercizio pubblico, sede o filiale bancaria e assicurativa, ospedale, gabinetto medico, studio professionale, ministero, amministrazione comunale). I rami in cui si articola la classificazione delle attività economiche sono i seguenti:

- 0. — Agricoltura, caccia, foreste e pesca
- 1. — Energia, gas e acqua
 - 1.A — Estrazione di combustibili solidi, liquidi e gassosi; industria petrolifera
 - 1.B — Energia elettrica, gas e acqua
- 2. — Industrie estrattive, industrie manifatturiere per la trasformazione di minerali non energetici e prodotti derivati; industrie chimiche
- 3. — Industrie manifatturiere per la lavorazione e la trasformazione dei metalli; meccanica di precisione
- 4. — Industrie manifatturiere alimentari, tessili, delle pelli e cuoio, dell'abbigliamento, del legno, mobili e altre industrie manifatturiere
- 5. — Industria delle costruzioni e delle installazioni di impianti per l'edilizia
- 6. — Commercio, pubblici esercizi e alberghi; riparazioni di beni di consumo e di veicoli
 - 6.A — Commercio, pubblici esercizi e alberghi
 - 6.B — Riparazioni di beni di consumo e di veicoli
- 7. — Trasporti e comunicazioni
- 8. — Credito e assicurazione, servizi prestati alle imprese; noleggio
 - 8.A — Credito e assicurazione
 - 8.B — Servizi prestati alle imprese; noleggio
- 9. — Pubblica amministrazione; servizi pubblici e privati
 - 9.A — Pubblica amministrazione
 - 9.B — Servizi pubblici e privati

Si fa presente che non risulta possibile procedere ad un completo confronto dei dati per ramo di attività economica con i corrispondenti dati del 1971, in quanto la relativa classificazione ha subito una profonda revisione (cfr. Istituto Centrale di Statistica — *Classificazione delle attività economiche, Metodi e Norme, Serie C, n. 8, Maggio 1981*), essendo stato necessario renderla ragguagliabile alla NACE (Nomenclatura generale delle attività economiche nelle Comunità Europee) concordata in sede comunitaria.

ABITAZIONE, STANZA, ALTRO TIPO DI ALLOGGIO

Ai fini del censimento, per abitazione s'intende un insieme di vani, o anche un vano solo, destinato funzionalmente ad uso di alloggio, che dispone di un ingresso indipendente su strada, pianerottolo, cortile, terrazza, ballatoio, e simili e che alla data del censimento è occupata o è destinata ad essere occupata da una famiglia o da più famiglie coabitanti.

Un'abitazione si considera occupata se in essa abitano una o più persone aventi la dimora abituale nel Comune di censimento, anche se temporaneamente assenti alla data del censimento stesso; non occupata se in essa non abita alcuna persona o se è abitata solo da persone temporaneamente presenti nel Comune di censimento (è il caso ad esempio di studenti che frequentano un corso di studi nel Comune di censimento).

È da considerare non occupata l'abitazione:

- disponibile per la vendita o l'affitto;
- utilizzabile per vacanza in quanto chi ne dispone la occupa soltanto in uno o più periodi dell'anno (abitazioni ubicate generalmente in località turistiche);
- utilizzabile per lavoro, cioè se trattasi di abitazione secondaria che viene occupata saltuariamente da chi ne dispone per motivi di lavoro (ad esempio: casa di campagna destinata ai lavori agricoli nell'epoca del raccolto, abitazione secondaria situata generalmente in un Comune diverso da quello di dimora abituale utilizzata per lo svolgimento della propria attività lavorativa);
- non occupata per altro motivo in quanto già venduta o affittata, ma non ancora occupata; non più occupata da chi ne dispone, per trasferimento a seguito di emigrazione definitiva verificatasi in particolare nelle zone montane di spopolamento.

Il titolo di godimento dell'abitazione fa riferimento al titolo in base al quale la famiglia dispone dell'abitazione stessa. I titoli di godimento considerati sono:

- *proprietà*, alla quale è stato assimilato l'usufrutto; sotto tale voce sono comprese anche le abitazioni a riscatto;
- *affitto*, che comprende anche il subaffitto;
- *altro titolo*, per i casi di uso gratuito dell'abitazione, di godimento per prestazione di servizi, ecc.

L'epoca di costruzione o di ricostruzione fa riferimento all'anno di ultimazione della costruzione o ricostruzione. Nel caso in cui l'abitazione sia stata costruita in anno posteriore a quello del relativo fabbricato, a seguito di ricostruzione parziale, ampliamento o sopraelevazione, è stato considerato l'anno di termine della ricostruzione, dell'ampliamento o della sopraelevazione.

Per quanto concerne la superficie dell'abitazione è da tener presente che essa fa riferimento alla superficie dei pavimenti delle stanze e dei vani accessori con esclusione della superficie di balconi, terrazze, verande, cantine, garages, portici, loggiati, solai, cortili, ecc.

Per stanza s'intende un locale, facente parte di un'abitazione, che riceve aria e luce dall'esterno ed ha dimensioni tali da consentire la collocazione di un letto lasciando lo spazio utile per il movimento di una persona. La cucina, se risponde a tale definizione, è considerata stanza.

Per altro tipo di alloggio s'intende il locale che, pur non essendo funzionalmente destinato ad abitazione di una famiglia (cantina, soffitta, magazzino, negozio, ufficio, ecc.) ovvero non avendo le caratteristiche proprie dell'abitazione (roulotte, natante, grotta, carrozzone, ecc.), risulta alla data del censimento occupato di fatto da una o più famiglie residenti.

FABBRICATO

Per fabbricato s'intende qualsiasi costruzione, comprendente almeno un'abitazione, isolata da vie o spazi vuoti oppure separata da altre costruzioni mediante muri maestri che si elevano, senza soluzione di continuità, dalle fondamenta al tetto, che disponga di uno o più accessi all'esterno e che possa avere una o più scale autonome.

3. — AVVERTENZE ALLE TAVOLE

TAVOLE COMUNALI

Tavola 1:

— l'elenco dei Comuni che hanno subito variazioni territoriali e di nome tra il 1971 ed il 1981 è riportato in Appendice (punto C);

— i dati sulla superficie territoriale dei Comuni sono stati forniti dagli Uffici Tecnici Erariali; si fa presente che eventuali variazioni di superficie di minima entità non segnalate in Appendice sono conseguenti a verifiche periodiche effettuate dagli stessi Uffici Tecnici Erariali.

Per quanto concerne le superfici delle zone di territorio in contestazione tra due o più Comuni (Appendice punto D) rilevate in sede di predisposizione delle basi territoriali del censimento, è da tener presente che esse costituiscono un *di cui* delle superfici totali dei Comuni.

Ai fini dell'imputazione delle superfici contestate alla superficie totale dell'uno o dell'altro Comune interessato, si è avuto riguardo alle circoscrizioni comunali, quali risultano delimitate sulle carte topografiche al 25.000 edite dall'Istituto Geografico Militare, nel presupposto che tali circoscrizioni facciano riferimento alle medesime risultanze catastali da cui sono desunte le superfici dei Comuni.

In mancanza di altro valido criterio, l'attribuzione delle superfici contestate è stata necessariamente omessa nei pochi casi in cui i confini comunali sono rimasti indefiniti anche sulla cartografia I.G.M.;

— la densità della popolazione residente (numero medio di abitanti per Km²) è data dal rapporto fra il totale della popolazione residente di ciascun Comune e la superficie territoriale del Comune stesso espressa in Km².

Tavola 2:

tra le persone temporaneamente assenti per motivi di lavoro risultano anche quelle che hanno seguito familiari recatisi in altri Comuni o all'estero per motivi di lavoro.

Tavola 6:

per corso di formazione professionale s'intende un corso che abbia tutti i seguenti requisiti:

- durata non inferiore a tre mesi;
- rilascio di un attestato;
- utilizzazione per migliorare o adeguare la capacità professionale.

Tavole 9 e 10:

i rami in cui si articola la classificazione delle attività economiche risultano così raggruppati:

- agricoltura, caccia, foreste e pesca: ramo 0;
- industrie: rami 1, 2, 3, 4 e 5;
- altre attività: rami 6, 7, -8 e 9.

Tavola 12:

le persone che lavorano e frequentano un corso di studi regolare e/o di formazione professionale sono comprese fra gli *occupati*; le persone che frequentano un corso regolare di studi ed un corso di formazione professionale sono comprese fra gli *scolari e studenti*; in quest'ultimo gruppo sono pure compresi i bambini che frequentano la scuola materna.

Tavola 14:

per l'individuazione delle famiglie composte da coniugi, coniugi e figli, genitori e figli, si è fatto riferimento alla figura del capo famiglia e quindi, nel caso di questa tavola, la famiglia composta ad esempio dal capo famiglia e da uno dei suoi genitori risulta sotto la voce *altro tipo di famiglia*.

Tavola 15:

per il calcolo del numero medio di occupanti per stanza non si è tenuto conto delle stanze adibite esclusivamente ad altro uso.

Tavola 19:

per quanto concerne l'acqua potabile di acquedotto e il gabinetto, l'espressione *fuori dell'abitazione* sta ad intendere che il servizio si trova o nel corpo del fabbricato che comprende l'abitazione (ballatoio, pianerottolo, ecc.) o nel cortile, giardino o orto annessi al fabbricato stesso, a disposizione dei soli occupanti dell'abitazione o del fabbricato e non del pubblico in genere.

Si fa inoltre presente che per *bagno* s'intende un impianto di vasca e/o doccia.

Tavola 22:

è da tener presente che le abitazioni che dispongono di servizi installati sommate a quelle che non ne dispongono danno il totale abitazioni solo nel caso in cui sia sempre stata fornita risposta ai relativi quesiti.

TAVOLE PROVINCIALI

Tavole 4, 12, 13, 18, 30:

cfr. nota alle tavole comunali 9 e 10 (nella tavola 13 è enucleato altresì il ramo "commercio, pubblici servizi, alberghi, riparazioni di beni di consumo e di veicoli").

Tavola 9:

per notizie sui contenuti delle singole categorie vedi Appendice (punto E); la popolazione attiva in condizione professionale considerata in tale tavola comprende anche i militari in servizio di leva.

Tavole 10 e 13:

le posizioni nella professione risultano raggruppate nel modo seguente:

- *indipendenti*: imprenditori, liberi professionisti, lavoratori in proprio, coadiuvanti;
- *dipendenti*: tutte le altre.

Tavola 18:

i componenti in condizione non professionale sono stati classificati secondo il settore di attività economica dei componenti in condizione professionale.

Tavola 20:

le famiglie che occupano un'abitazione o un altro tipo di alloggio sono quelle che occupano l'alloggio a titolo principale.

Tavola 22:

nella voce *altre convivenze* sono comprese le convivenze militari e di altri corpi accasermati.

Tavola 28:

sono considerate solo le famiglie che occupano le abitazioni a titolo principale.

Tavole 30 e 31:

i dati fanno riferimento alle persone che nel mercoledì precedente la data di compilazione del modello si sono recate al lavoro o a scuola rientrando nella stessa giornata alla propria dimora abituale.

Ai fini di una corretta interpretazione dei dati occorre tener presente che:

- i lavoratori-studenti hanno fatto riferimento al luogo di lavoro;
- coloro che esercitano la professione su mezzi di trasporto (autisti, ferrovieri, tramvieri, piloti, marittimi, ecc.) hanno indicato il luogo da cui prendono servizio (posteggio, stazione, deposito, aeroporto, porto, ecc.);
- il mezzo di trasporto è quello utilizzato per compiere il tratto più lungo (in termini di distanza e non di tempo) del tragitto casa/luogo di lavoro o studio.

Con riferimento alla Tav. 31, si precisa che tra gli studenti sono compresi i bambini che frequentano la scuola materna e le persone che frequentano corsi di formazione professionale.

4. — Diffusione dei dati

Allo scopo di favorire un'ampia utilizzazione dei dati raccolti con il censimento, si precisa quanto segue:

a) ad integrazione delle tavole riportate nel presente fascicolo, sono state elaborate le tavole non destinate alla pubblicazione, ma comunque disponibili per gli utilizzatori, riportate in Appendice (punto F);

b) sia le tavole pubblicate che quelle di cui alla lettera a) possono essere fornite su nastro magnetico;

c) le 23 tavole, contenenti i dati comunali, possono essere fornite per sezione di censimento; le 31 tavole, contenenti i dati provinciali, possono essere fornite per Comune, rispettivamente su tabulato o nastro magnetico;

d) le richieste comportano il rimborso delle spese vive sostenute per l'approntamento del supporto e devono essere inoltrate a:

Istituto Centrale di Statistica, Servizio Censimenti — Rep. CENS/A, Via Cesare Balbo, 16 — 00100 Roma.

5. — Qualità dei dati

Il problema del controllo della qualità dei dati, che costituisce una delle fasi più delicate di ogni indagine statistica, si presenta ancor più accentuato in occasione delle operazioni censuarie, dalla raccolta dei dati alla pubblicazione dei risultati.

Per assicurare, nei limiti del possibile, il più alto livello di attendibilità e coerenza dei risultati, l'Istituto ha previsto particolari procedure di controllo già nel corso delle operazioni di raccolta dei dati. In tale fase gli Uffici Comunali di Censimento, assistiti dagli Uffici Provinciali di Censimento, dagli Ispettori Provinciali e da Funzionari dell'ISTAT dislocati in tutte le Province, hanno provveduto alla revisione quantitativa dei *Fogli di famiglia* accertando che tutte le unità oggetto di rilevazione (abitazioni, famiglie e convivenze) fossero state censite. Al termine delle operazioni di raccolta dei dati gli Uffici Comunali di Censimento hanno provveduto alla revisione qualitativa dei questionari di rilevazione provvedendo a codificare le notizie che per loro natura non risultavano precodificate.

Nella fase di registrazione dei dati su supporto informatico (i tracciati records sono riportati in Appendice) l'Istituto ha posto in atto le misure necessarie ad assicurare la validità dell'operazione, inserendo nelle convenzioni stipulate con quelle Regioni, Amministrazioni provinciali e comunali che, a norma dell'art. 40, del D.P.R. 28 settembre 1981, n. 542, hanno provveduto ad eseguire in proprio tale lavorazione, oltre alla verifica anche il rispetto di particolari vincoli idonei ad assicurare in corrispondenza dei vari quesiti, la compatibilità dei codici registrati.

Analoghe procedure sono state seguite per il materiale fatto registrare direttamente a cura dell'ISTAT.

In entrambi i casi, è stata attivata una procedura di controllo effettuando una nuova verifica su un campione del materiale registrato. Tale operazione ha consentito di accertare che il livello di errore attribuibile all'approntamento dell'input è risultato generalmente inferiore al 5 per mille.

Il controllo finale sulla validità dei risultati è stato attuato attraverso una complessa procedura elettronica per la messa a punto quantitativa e qualitativa del materiale.

Trattasi di una procedura articolata in varie fasi di lavoro, succintamente illustrate nei punti che seguono.

1) Verifica della sequenzialità dei dati indicativi dei Fogli di famiglia e di convivenza (codici di Provincia, Comune, sezione e numero d'ordine del Foglio).

In tale sede sono state tra l'altro individuate eventuali situazioni irregolari con specifico riferimento alla completezza delle risposte fornite ai singoli quesiti del *Foglio di famiglia*. Questa analisi ha evidenziato, in alcuni casi, la necessità di dover ricorrere sistematicamente ai singoli questionari di rilevazione per una ulteriore revisione, codifica e nuova registrazione degli stessi.

2) Messa a punto qualitativa dei Fogli di censimento.

I records registrati sono stati sottoposti al vaglio di un complesso programma di controllo che prevede l'imposizione automatica, sotto determinate condizioni, dei codici eventualmente mancanti o non validi e l'aggiustamento dei codici registrati in caso di accertata incongruenza. Tale controllo esteso agli incroci tra le modalità previste dal piano di pubblicazione, è stato dapprima effettuato all'interno del singolo tipo record e poi esteso tra tipi records.

In altri termini si è assicurata:

- la completezza delle risposte per singolo quesito all'interno dello stesso tipo record;
- la congruità delle risposte fornite relativamente ad ogni tipo record scegliendo all'interno di esso un carattere come fondamentale;
- la congruità delle risposte fornite tra i records relativi alla stessa famiglia o convivenza, in corrispondenza di alcuni quesiti ritenuti come fondamentali.

I controlli di congruità e i conseguenti aggiustamenti sono stati effettuati sulla base di standards conosciuti.

In particolare i quesiti scelti come riferimento (*specie dell'alloggio* per il record dell'abitazione; *anno di nascita* e, per le caratteristiche occupazionali, *la professione*, per i records relativi alle persone) sono stati ritenuti validi solo se confermati dalla presenza di determinate informazioni in altri quesiti ad essi strettamente connessi. In caso contrario si è proceduto alla loro rettifica sulla base di indicazioni desunte dagli altri quesiti. Da segnalare, infine, che gli interventi sui singoli quesiti avvengono nell'ambito della logica che li lega, come specificato in seguito.

Per fornire ulteriori elementi conoscitivi, nei prospetti che seguono sono riportati, a livello provinciale, i valori percentuali degli aggiustamenti effettuati sui quesiti del foglio di famiglia distintamente per:

Interventi di tipo 1

- annullamento delle risposte fornite a particolari quesiti per i quali, sotto determinate condizioni, non era prevista risposta; interventi relativi a casi di mancata risposta; codici non validi.

Interventi di tipo 2

- interventi relativi ad incongruità logiche riscontrate all'interno del quesito o dei quesiti.

Interventi di tipo 3

- interventi relativi ad incongruità logiche tra tipi records.

Le percentuali degli aggiustamenti sono calcolate sul totale delle frequenze relative alle risposte fornite in relazione al quesito considerato.

PROVINCIA DI CUNEO

Incidenza percentuale degli aggiustamenti effettuati per tipo di intervento e quesito

A - ABITAZIONI

QUESITI	TIPO 1	TIPO 2	QUESITI	TIPO 1	TIPO 2
Specie dell'alloggio	—	0,88	Superficie	1,05	1,61
Caratteristiche del fabbricato	4,68	1,32	Acqua potabile	0,40	0,02
Proprietario	1,09	0,21	Gabinetto	0,35	0,71
Titolo di godimento	1,49	0,03	— scarico	1,54	1,87
Epoca di costruzione	1,34	0,04	Bagno	0,54	—
Stanze:			Elettricità	0,17	—
— adibite ad abitazione	0,37	0,16	Riscaldamento	0,27	0,38
— cucina	—	0,82			
— adibite ad altro uso	—	0,35	TOTALE	1,59	0,74

B - POPOLAZIONE RESIDENTE E TEMPORANEAMENTE PRESENTE

QUESITI	TIPO 1	TIPO 2	QUESITI	TIPO 1	TIPO 2
Relazione di parentela e posizione nella convivenza	0,56	0,25	Frequenza corso professionale	3,56	0,02
Sesso	0,28	0,11	Condizione 1981	2,63	0,89
Stato civile	0,38	0,08	Ore lavorate nella settimana	3,95	—
Luogo di nascita	1,61	1,34	Professione	1,31	5,00
Data di nascita	0,26	0,02	Posizione nella professione	4,57	9,41
Cittadinanza	1,14	—	Attività economica	6,08	8,40
Presenza e motivo dell'assenza	0,39	0,42	Condizione 1976	5,09	4,39
Residenza 1976	2,20	—	Pendolarità - luogo di lavoro o di studio	—	4,89
Istruzione	2,99	0,68	Pendolarità - altri quesiti	7,97	—
Corso regolare di studi	3,22	1,06	TOTALE	2,46	1,08
Frequenza scuola materna	0,67	0,09			

C - VERIFICHE DI CONGRUITÀ TRA RECORDS

TIPO 3

Specie di alloggio	0,96
Relazione di parentela	0,41
Annullamenti di records doppi e/o anomali	0,16
Mancati accoppiamenti tra famiglia principale e famiglia/e coabitanti (*)	17,37

(*) Percentuale calcolata sul totale delle famiglie coabitanti e le relative famiglie principali.

Il materiale relativo alla Provincia di Cuneo, pur non avendo evidenziato carenze di rilievo ha presentato, in taluni casi, imprecisioni dovute alla errata indicazione del codice di riferimento tra famiglia principale e famiglia coabitante.

A scopo esemplificativo, distintamente per tipo di intervento, si riportano di seguito alcuni casi verificatisi con maggior frequenza.

Per gli interventi di tipo 1 ai quesiti relativi alla *condizione professionale o non professionale nella settimana precedente la data del censimento* e alla *condizione professionale o non professionale nell'ottobre del '76* doveva essere fornita risposta solo se la persona aveva compiuto, alla data del censimento, rispettivamente i 14 ed i 19 anni.

Per gli interventi di tipo 2:

— il quesito *stanze* è stato messo in relazione con la superficie dell'abitazione verificando la congruità del dato della superficie media per stanza;


— nell'ambito del quesito relativo alla *condizione professionale o non professionale nella settimana precedente la data del censimento* sono stati messi in relazione la *professione, arte o mestiere esercitato*, la *posizione nella professione* e la *categoria di attività economica*. I codici delle tre caratteristiche occupazionali sono stati collegati tra loro mediante una tabella a tripla entrata verificandone la reciproca compatibilità e sostituendo successivamente gli eventuali codici non validi. Il codice non valido è stato individuato in funzione di quelli ritenuti validi. Per alcune particolari professioni è stata inoltre controllata la compatibilità tra la professione, l'età ed il titolo di studio.

Per i quesiti relativi al *luogo di studio o di lavoro, tempo impiegato e mezzo utilizzato per gli spostamenti*, in considerazione della difficoltà di effettuare, in alcuni casi, una netta distinzione tra i due tipi di interventi, sono stati convenzionalmente attribuiti al tipo 1 quelli derivanti dai controlli di congruità delle varie risposte fornite all'interno del quesito ivi comprese le verifiche derivanti dalle risposte sul *tempo impiegato e mezzo utilizzato* per gli spostamenti extracomunali.

Sono stati attribuiti al tipo 2 quelli relativi al confronto tra *luogo di studio o di lavoro* ed alcune caratteristiche rilevate per lo stesso individuo. In particolare per tutti coloro per i quali era prevista una risposta al *luogo di studio o di lavoro* si è verificata l'esistenza e la compatibilità del codice indicato. Così ad esempio per coloro che si sono dichiarati *lavoranti a domicilio per conto d'impresa* è stato controllato che il codice fosse quello corrispondente a *lavora nella propria abitazione*.

Tra gli interventi di tipo 3 si segnala quello relativo al mancato accoppiamento tra il codice della famiglia principale ed il codice della famiglia o delle famiglie coabitanti. Tale inconveniente è da attribuirsi alla diversità dei codici che ne avrebbero dovuto consentire l'esatto accoppiamento.

Da segnalare infine che, nel periodo immediatamente successivo alla raccolta dei dati, l'ISTAT ha attivato tre distinte indagini campionarie: la prima con lo scopo di verificare il grado di copertura del censimento; la seconda con l'obiettivo di raccogliere, con riferimento ad alcuni fondamentali caratteri della popolazione residente, informazioni sulla qualità dei risultati; la terza tendente ad accertare la corrispondenza tra i risultati del censimento e la posizione anagrafica delle famiglie. I risultati delle predette indagini formeranno oggetto di pubblicazione.



parte prima
dati comunali

TAV. 1 - Superficie territoriale e densità - Popolazione residente e popolazione presente, per sesso

Codice dei Comuni	COMUNI	Superficie territoriale km ²	Densità ab/km ²	POPOLAZIONE RESIDENTE			POPOLAZIONE PRESENTE			
				Maschi	Femmine	TOTALE	Maschi	Femmine	TOTALE	
									N.	di cui temporaneamente presente
001	ACCEGLIO	151,94	2	194	161	355	155	131	286	2
002	AISONE	36,87	9	154	172	326	145	169	314	—
003	ALBA	54,01	581	15.244	16.128	31.372	15.245	16.308	31.553	758
004	ALBARETTO DELLA TORRE	4,35	61	135	131	266	129	125	254	—
005	ALTO	7,58	18	76	63	139	77	60	137	3
006	ARGENTERA	76,52	1	55	42	97	67	40	107	17
007	ARGUELLO	5,04	35	95	80	175	93	78	171	—
008	BAGNASCO	31,10	38	565	628	1.193	559	624	1.183	24
009	BAGNOLO PIEMONTE	62,91	81	2.579	2.527	5.106	2.554	2.545	5.099	85
010	BALDISSERO D'ALBA	15,02	67	497	502	999	493	497	990	6
011	BARBARESCO	7,57	84	317	320	637	313	318	631	4
012	BARGE	82,35	86	3.490	3.588	7.078	3.443	3.574	7.017	40
013	BAROLO	5,59	126	353	352	705	332	344	676	3
014	BASTIA MONDOVI'	11,97	52	319	304	623	316	299	615	3
015	BATTIFOLLO	11,14	27	171	135	306	171	135	306	1
016	BEINETTE	17,41	151	1.293	1.333	2.626	1.276	1.342	2.618	38
017	BELLINO	62,19	5	173	151	324	170	148	318	—
018	BELVEDERE LANGHE	4,96	72	190	168	358	185	165	350	2
019	BENE VAGIENNA	48,95	66	1.641	1.614	3.255	1.645	1.611	3.256	61
020	BENEVELLO	5,44	67	192	174	366	189	172	361	—
021	BERGOLO	3,01	26	42	35	77	44	35	79	2
022	BERNEZZO	25,84	82	1.047	1.061	2.108	1.025	1.049	2.074	13
023	BONVICINO	7,23	23	85	78	163	85	78	163	2
024	BORGOMALE	8,45	42	190	168	358	180	159	339	1
025	BORGO SAN DALMAZZO	22,25	453	4.894	5.185	10.079	5.031	5.144	10.175	287
026	BOSIA	5,64	43	123	118	241	123	118	241	—
027	BOSSOLASCO	14,35	43	297	318	615	299	313	612	5
028	BOVES	51,05	166	4.157	4.300	8.457	4.313	4.324	8.637	297
029	BRA	59,62	443	12.946	13.495	26.441	12.865	13.547	26.412	356
030	BRIAGLIA	6,22	45	154	125	279	150	128	278	10
031	BRIGA ALTA	53,51	2	60	60	120	49	54	103	—
032	BRONDELLO	9,91	34	206	135	341	202	136	338	3
033	BROSSASCO	28,16	43	644	578	1.222	634	573	1.207	—
034	BUSCA	65,77	124	4.083	4.099	8.182	4.037	4.111	8.148	21
035	CAMERANA	23,97	38	453	454	907	440	441	881	9
036	CAMO	3,62	66	127	111	238	124	109	233	—
037	CANALE	18,00	271	2.378	2.498	4.876	2.338	2.466	4.804	5
038	CANOSIO	48,55	3	69	67	136	65	64	129	—
039	CAPRAUNA	11,04	20	113	105	218	109	102	211	—
040	CARAGLIO	41,53	134	2.718	2.836	5.554	2.704	2.846	5.550	57
041	CARAMAGNA PIEMONTE	26,27	84	1.095	1.121	2.216	1.086	1.130	2.216	32
042	CARDE'	19,32	58	560	567	1.127	553	557	1.110	6
043	CARRU'	26,01	159	2.040	2.098	4.138	2.005	2.091	4.096	15
044	CARTIGNANO	6,51	31	96	108	204	96	106	202	3
045	CASALGRASSO	17,68	68	608	591	1.199	591	587	1.178	3
046	CASTAGNITO	7,09	195	675	708	1.383	658	689	1.347	3
047	CASTELDELFINO	33,18	13	213	203	416	168	165	333	1
048	CASTELLAR	3,78	62	129	107	236	125	107	232	—
049	CASTELLETTO STURA	16,56	63	536	499	1.035	531	498	1.029	—
050	CASTELLETTO UZZONE	15,13	28	223	198	421	214	182	396	—
051	CASTELLINALDO	7,89	103	424	390	814	419	385	804	—
052	CASTELLINO TANARO	11,62	33	197	192	389	189	184	373	3
053	CASTELMAGNO	49,48	4	122	89	211	115	87	202	12
054	CASTELNUOVO DI CEVA	6,23	26	78	81	159	78	83	161	8
055	CASTIGLIONE FALLETTO	4,72	109	258	256	514	254	258	512	2
056	CASTIGLIONE TINELLA	11,57	86	484	512	996	481	512	993	25
057	CASTINO	15,52	38	285	299	584	276	277	553	5
058	CAVALLERLEONE	16,48	34	279	288	567	282	294	576	14
059	CAVALLERMAGGIORE	51,57	89	2.286	2.290	4.576	2.268	2.295	4.563	38
060	CELLE DI MACRA	31,26	6	101	92	193	85	74	159	1
061	CENTALLO	42,75	129	2.748	2.764	5.512	2.751	2.795	5.546	102
062	CERESOLE ALBA	37,05	50	941	904	1.845	929	903	1.832	12
063	CERRETO LANGHE	10,13	39	211	180	391	207	176	383	1

segue TAV. 1 — Superficie territoriale e densità - Popolazione residente e popolazione presente, per sesso

Codice dei Comuni	COMUNI	Superficie territoriale km ²	Densità ab/km ²	POPOLAZIONE RESIDENTE			POPOLAZIONE PRESENTE			
				Maschi	Femmine	TOTALE	Maschi	Femmine	TOTALE	
									N.	di cui temporaneamente presente
064	CERVASCA	18,28	188	1.737	1.695	3.432	1.716	1.682	3.398	14
065	CERVERE	18,94	81	780	758	1.538	771	758	1.529	10
066	CEVA	42,96	131	2.747	2.898	5.645	2.706	2.881	5.587	104
067	CHERASCO	81,20	77	3.168	3.086	6.254	3.163	3.076	6.239	87
068	CHIUSA DI PESIO	94,05	37	1.747	1.762	3.509	1.751	1.791	3.542	109
069	CIGLIE'	5,97	42	116	133	249	114	130	244	3
070	CISSONE	5,79	28	92	68	160	93	68	161	2
071	CLAVESANA	17,15	65	578	540	1.118	567	533	1.100	7
072	CORNELIANO D'ALBA	10,27	173	884	889	1.773	873	888	1.761	14
073	CORTEMILIA	24,73	108	1.343	1.338	2.681	1.313	1.323	2.636	32
074	COSSANO BELBO	20,83	60	629	626	1.255	600	602	1.202	2
075	COSTIGLIOLE SALUZZO	15,25	211	1.606	1.605	3.211	1.589	1.596	3.185	22
076	CRAVANZANA	8,18	56	232	226	458	230	224	454	2
077	CRISSOLO	49,04	6	168	148	316	136	113	249	5
078	CUNEO	119,87	466	26.585	29.290	55.875	28.395	29.568	57.963	3.165
079	DEMONTE	127,28	18	1.166	1.109	2.275	1.168	1.121	2.289	58
080	DIANO D'ALBA	17,75	140	1.243	1.239	2.482	1.208	1.223	2.431	12
081	DOGLIANI	35,85	135	2.405	2.449	4.854	2.386	2.440	4.826	56
082	DRONERO	58,90	121	3.423	3.701	7.124	3.491	3.711	7.202	182
083	ELVA	26,37	8	110	89	199	102	82	184	1
084	ENTRACQUE	159,91	6	468	427	895	578	483	1.061	204
085	ENVIE	25,07	72	897	896	1.793	890	887	1.777	6
086	FARIGLIANO	16,43	110	883	927	1.810	867	921	1.788	5
087	FAULE	6,86	51	176	174	350	175	173	348	4
088	FEISOGLIO	7,41	70	264	253	517	263	252	515	—
089	FOSSANO	130,73	179	11.625	11.834	23.459	13.445	11.827	25.272	2.251
090	FRABOSA SOPRANA	48,00	26	642	600	1.242	564	536	1.100	8
091	FRABOSA SOTTANA	37,63	31	605	565	1.170	600	559	1.159	6
092	FRASSINO	16,80	26	229	202	431	222	198	420	—
093	GAIOLA	4,97	84	211	205	416	215	202	417	7
094	GAMBASCA	5,78	54	163	152	315	158	146	304	—
095	GARESSIO	131,22	33	2.108	2.243	4.351	2.058	2.217	4.275	41
096	GENOLA	13,74	145	984	1.002	1.986	967	999	1.966	7
097	GORZEGNO	13,78	33	238	221	459	233	214	447	3
098	GOTTASECCA	13,48	17	128	103	231	121	101	222	—
099	GOVONE	18,80	107	999	1.007	2.006	996	1.018	2.014	52
100	GRINZANE CAVOUR	3,68	388	734	693	1.427	716	687	1.403	9
101	GUARENE	13,39	171	1.154	1.136	2.290	1.125	1.128	2.253	3
102	IGLIANO	3,38	34	62	53	115	59	49	108	—
103	ISASCA	5,30	28	81	65	146	79	65	144	—
104	LAGNASCO	17,76	81	720	710	1.430	708	706	1.414	5
105	LA MORRA	24,34	99	1.174	1.225	2.399	1.166	1.221	2.387	14
106	LEQUIO BERRIA	11,88	52	336	283	619	328	279	607	—
107	LEQUIO TANARO	12,08	55	345	321	666	340	318	658	6
108	LESEGNIO	14,38	54	390	393	783	385	394	779	14
109	LEVICE	15,44	25	212	180	392	194	161	355	—
110	LIMONE PIEMONTE	71,23	24	904	835	1.739	880	813	1.693	20
111	LISIO	8,65	38	174	158	332	165	154	319	—
112	MACRA	24,50	4	53	54	107	49	43	92	—
113	MAGLIANO ALFIERI	9,53	155	696	777	1.473	693	791	1.484	29
114	MAGLIANO ALPI	32,63	60	997	957	1.954	994	941	1.935	20
115	MANGO	19,93	73	733	727	1.460	713	710	1.423	2
116	MANTA	11,78	258	1.500	1.536	3.036	1.470	1.526	2.996	10
117	MARENE	28,98	81	1.197	1.150	2.347	1.184	1.142	2.326	15
118	MARGARITA	11,54	105	609	598	1.207	599	593	1.192	—
119	MARMORA	41,05	4	86	87	173	79	80	159	4
120	MARSAGLIA	13,01	35	231	218	449	224	211	435	—
121	MARTINIANA PO	13,03	57	400	345	745	395	342	737	—
122	MELLE	27,91	20	292	260	552	288	259	547	—
123	MOIOLA	14,96	25	190	182	372	185	178	363	—
124	MOMBARCARO	20,38	21	221	210	431	207	200	407	—
125	MOMBASIGLIO	17,15	38	323	324	647	333	333	666	30
126	MONASTERO DI VASCO	17,45	61	548	517	1.065	536	510	1.046	2

segue TAV. 1 — Superficie territoriale e densità - Popolazione residente e popolazione presente, per sesso

Codice dei Comuni	COMUNI	Superficie territoriale km ²	Densità ab/km ²	POPOLAZIONE RESIDENTE			POPOLAZIONE PRESENTE			
				Maschi	Femmine	TOTALE	Maschi	Femmine	TOTALE	
									N.	di cui tempora- neamente presente
127	MONASTEROLO CASOTTO	7,70	25	103	88	191	100	86	186	—
128	MONASTEROLO DI SAVIGLIANO	15,06	75	586	547	1.133	579	547	1.126	1
129	MONCHIERO	4,97	103	257	257	514	251	250	501	2
130	MONDOVI'	87,26	255	10.777	11.485	22.262	10.723	11.463	22.186	318
131	MONESIGLIO	12,83	69	443	440	883	432	429	861	5
132	MONFORTE D'ALBA	25,65	83	1.083	1.057	2.140	1.057	1.032	2.089	26
133	MONTA'	26,70	146	1.940	1.967	3.907	1.906	1.943	3.849	13
134	MONTALDO DI MONDOVI'	23,74	32	393	378	771	381	369	750	8
135	MONTALDO ROERO	11,96	75	443	449	892	427	429	856	3
136	MONTANERA	11,10	61	355	319	674	351	315	666	3
137	MONTELUPO ALBESE	6,39	61	198	192	390	196	196	392	6
138	MONTEMALE DI CUNEO	11,60	27	161	150	311	155	147	302	—
139	MONTEROSSO GRANA	42,23	16	354	320	674	331	305	636	—
140	MONTEU ROERO	24,45	61	764	726	1.490	752	726	1.478	19
141	MONTEZEMOLO	6,75	31	115	96	211	113	97	210	1
142	MONTICELLO D'ALBA	10,13	169	840	871	1.711	816	859	1.675	1
143	MORETTA	24,15	164	1.958	2.003	3.961	1.918	1.994	3.912	5
144	MOROZZO	21,96	85	953	906	1.859	935	902	1.837	7
145	MURAZZANO	27,74	36	490	519	1.009	490	531	1.021	22
146	MURELLO	17,20	56	489	478	967	489	473	962	25
147	NARZOLE	26,38	107	1.438	1.384	2.822	1.425	1.365	2.790	32
148	NEIVE	21,20	126	1.341	1.324	2.665	1.320	1.316	2.636	31
149	NEVIGLIE	8,06	55	215	232	447	213	232	445	7
150	NIELLA BELBO	11,50	44	258	253	511	252	244	496	1
151	NIELLA TANARO	15,57	66	500	521	1.021	487	504	991	1
152	NOVELLO	11,57	70	396	414	810	393	410	803	2
153	NUCETTO	7,64	63	242	237	479	234	236	470	5
154	ONCINO	47,52	4	95	97	192	89	83	172	—
155	ORMEA	124,19	22	1.306	1.388	2.694	1.271	1.373	2.644	28
156	OSTANA	16,98	14	121	118	239	115	110	225	—
157	PAESANA	58,08	57	1.662	1.629	3.291	1.604	1.595	3.199	10
158	PAGNO	8,44	64	283	256	539	277	254	531	1
159	PAMPARATO	35,09	17	303	302	605	295	299	594	8
160	PAROLDO	12,55	23	131	154	285	131	151	282	4
161	PERLETTO	10,55	39	219	194	413	211	183	394	5
162	PERLO	11,56	16	92	92	184	93	95	188	4
163	PEVERAGNO	68,36	69	2.336	2.356	4.692	2.404	2.351	4.755	161
164	PEZZOLO VALLE UZZONE	27,46	18	240	246	486	239	246	485	4
165	PIANFEI	15,11	113	867	833	1.700	846	830	1.676	15
166	PIASCO	10,56	250	1.293	1.349	2.642	1.288	1.375	2.663	62
167	PIETRAPORZIO	54,51	3	86	81	167	86	85	171	8
168	PIOBESI D'ALBA	3,96	149	298	293	591	299	290	589	10
169	PIOZZO	14,25	70	482	515	997	479	514	993	17
170	POCAPAGLIA	17,39	120	1.052	1.032	2.084	1.039	1.028	2.067	8
171	POLONGHERA	10,44	114	575	614	1.189	579	617	1.196	16
172	PONTECHIANALE	95,72	2	105	123	228	96	102	198	5
173	PRADLEVES	19,26	22	227	195	422	212	172	384	3
174	PRAZZO	52,27	7	168	192	360	157	180	337	9
175	PRIERO	20,20	22	227	223	450	223	224	447	7
176	PRIOCCA	9,05	199	892	911	1.803	887	913	1.800	27
177	PRIOLA	27,06	35	452	482	934	437	470	907	3
178	PRUNETTO	14,51	44	330	307	637	310	294	604	—
179	RACCONIGI	48,03	204	4.827	4.986	9.813	4.808	5.015	9.823	161
180	REVELLO	53,48	77	2.057	2.079	4.136	2.022	2.058	4.080	18
181	RIFREDDO	6,78	138	486	448	934	482	439	921	—
182	RITTANA	11,39	22	141	114	255	141	114	255	—
183	ROASCHIA	23,89	12	147	140	287	131	126	257	1
184	ROASCIO	6,54	19	61	63	124	58	60	118	—
185	ROBILANTE	24,92	91	1.128	1.141	2.269	1.191	1.161	2.352	119
186	ROBURENT	29,87	24	366	336	702	348	322	670	1
187	ROCCABRUNA	24,07	49	608	569	1.177	589	553	1.142	—
188	ROCCA CIGLIE'	7,33	36	138	124	262	136	118	254	1
189	ROCCA DE' BALDI	26,32	68	888	890	1.778	878	878	1.756	7

segue TAV. 1 — Superficie territoriale e densità - Popolazione residente e popolazione presente, per sesso

Codice dei Comuni	COMUNI	Superficie territoriale km ²	Densità ab/km ²	POPOLAZIONE RESIDENTE			POPOLAZIONE PRESENTE			
				Maschi	Femmine	TOTALE	Maschi	Femmine	TOTALE	
									N.	di cui temporaneamente presente
190	ROCCAFORTE MONDOVI'	84,85	23	1.027	932	1.959	996	912	1.908	9
191	ROCCASPARVERA	10,97	58	328	310	638	325	313	638	5
192	ROCCAVIONE	19,64	138	1.358	1.350	2.708	1.361	1.356	2.717	93
193	ROCCHETTA BELBO	4,58	45	100	107	207	99	108	207	2
194	RODDI	9,43	89	425	418	843	417	413	830	7
195	RODDINO	10,45	40	222	191	413	220	191	411	1
196	RODELLO	8,84	80	337	371	708	385	450	835	130
197	ROSSANA	19,88	51	515	494	1.009	510	493	1.003	11
198	RUFFIA	7,61	39	162	137	299	165	145	310	20
199	SALE DELLE LANGHE	10,93	51	271	283	554	267	280	547	7
200	SALE SAN GIOVANNI	8,10	31	134	116	250	132	119	251	7
201	SALICETO	24,41	69	821	869	1.690	805	862	1.667	4
202	SALMOUR	12,55	45	299	268	567	296	265	561	1
203	SALUZZO	75,78	218	7.923	8.603	16.526	8.267	8.675	16.942	763
204	SAMBUCCO	47,47	3	73	77	150	70	75	145	—
205	SAMPEYRE	98,89	15	735	726	1.461	726	729	1.455	74
206	SAN BENEDETTO BELBO	4,97	43	114	101	215	113	97	210	1
207	SAN DAMIANO MACRA	54,13	13	355	335	690	345	316	661	17
208	SANFRE'	15,39	130	966	1.034	2.000	967	1.064	2.031	64
209	SANFRONT	39,67	70	1.432	1.345	2.777	1.429	1.357	2.786	38
210	SAN MICHELE MONDOVI'	18,25	114	1.041	1.038	2.079	1.031	1.032	2.063	12
211	SANT'ALBANO STURA	28,13	71	1.015	971	1.986	1.021	970	1.991	26
212	SANTA VITTORIA D'ALBA	10,08	196	947	1.032	1.979	938	1.030	1.968	22
213	SANTO STEFANO BELBO	23,63	175	2.044	2.081	4.125	2.014	2.072	4.086	62
214	SANTO STEFANO ROERO	13,37	85	584	552	1.136	576	549	1.125	10
215	SAVIGLIANO	110,74	169	9.161	9.558	18.719	9.216	9.700	18.916	473
216	SCAGNELLO	8,98	24	111	103	214	107	97	204	2
217	SCARNAFIGI	30,43	60	942	897	1.839	950	916	1.866	76
218	SERRALUNGA D'ALBA	8,44	73	321	296	617	317	292	609	3
219	SERRAVALLE LANGHE	9,09	38	171	171	342	171	169	340	6
220	SINIO	8,46	50	229	193	422	223	186	409	5
221	SOMANO	11,81	42	248	250	498	242	248	490	1
222	SOMMARIVA DEL BOSCO	35,57	163	2.829	2.958	5.787	2.780	2.936	5.716	31
223	SOMMARIVA PERNO	17,39	129	1.099	1.150	2.249	1.095	1.158	2.253	35
224	STROPPO	28,12	7	90	96	186	77	81	158	12
225	TARANTASCA	12,23	118	766	679	1.445	752	669	1.421	16
226	TORRE BORMIDA	7,65	37	147	138	285	136	133	269	5
227	TORRE MONDOVI'	18,52	34	294	340	634	287	335	622	3
228	TORRE SAN GIORGIO	5,38	115	326	294	620	319	295	614	6
229	TORRESINA	3,78	29	61	49	110	58	47	105	—
230	TREISO	9,53	74	354	347	701	350	348	698	4
231	TREZZO TINELLA	10,44	39	219	189	408	217	187	404	—
232	TRINITA'	28,23	72	1.010	1.022	2.032	996	1.024	2.020	18
233	VALDIERI	153,56	7	558	530	1.088	544	517	1.061	34
234	VALGRANA	23,14	35	406	408	814	394	391	785	4
235	VALLORIANTE	16,87	19	170	155	325	162	155	317	2
236	VALMALA	10,92	9	53	42	95	60	51	111	18
237	VENASCA	20,38	78	814	778	1.592	801	766	1.567	13
238	VERDUNO	7,32	59	213	220	433	218	222	440	13
239	VERNANTE	61,93	26	854	787	1.641	783	748	1.531	23
240	VERZUOLO	26,20	230	2.961	3.068	6.029	2.899	3.047	5.946	45
241	VEZZA D'ALBA	14,11	144	1.011	1.014	2.025	996	1.023	2.019	41
242	VICOFORTE	25,45	106	1.293	1.417	2.710	1.266	1.406	2.672	36
243	VIGNOLO	8,11	188	752	774	1.526	725	763	1.488	7
244	VILLAFALLETTO	29,60	102	1.494	1.525	3.019	1.478	1.552	3.030	74
245	VILLANOVA MONDOVI'	28,39	152	2.118	2.205	4.323	2.083	2.196	4.279	68
246	VILLANOVA SOLARO	14,79	62	472	438	910	478	455	933	30
247	VILLAR SAN COSTANZO	19,52	63	626	597	1.223	619	587	1.206	5
248	VINADIO	183,93	5	482	415	897	484	409	893	25
249	VIOLA	21,06	28	315	282	597	306	277	583	—
250	VOTTIGNASCO	8,43	74	326	297	623	319	292	611	—
	TOTALE PROVINCIA	6.902,72	79	271.154	277.298	548.452	273.113	276.923	550.036	12.852

TAV. 2 - Popolazione residente temporaneamente assente per sesso, luogo di presenza e motivo dell'assenza

Codice dei Comuni	COMUNI	IN ALTRI COMUNI				ALL'ESTERO				TOTALE	
		TOTALE		di cui per motivi di lavoro		TOTALE		di cui per motivi di lavoro		MF	M
		MF	M	MF	M	MF	M	MF	M		
001	ACCEGLIO	53	29	33	19	18	10	11	7	71	39
002	AISONE	11	8	4	1	1	1	—	—	12	9
003	ALBA	520	306	127	72	57	36	37	26	577	342
004	ALBARETTO DELLA TORRE	12	6	9	4	—	—	—	—	12	6
005	ALTO	4	1	3	—	1	1	1	1	5	2
006	ARGENTERA	5	3	4	2	2	1	2	1	7	4
007	ARGUELLO	4	2	1	—	—	—	—	—	4	2
008	BAGNASCO	30	13	9	5	4	1	4	1	34	14
009	BAGNOLO PIEMONTE	88	57	18	9	4	3	1	1	92	60
010	BALDISSERO D'ALBA	12	8	3	1	3	1	1	1	15	9
011	BARBARESCO	9	4	2	1	1	1	—	—	10	5
012	BARGE	94	57	20	9	7	5	6	4	101	62
013	BAROLO	31	20	1	—	1	1	1	1	32	21
014	BASTIA MONDOVI'	11	5	6	2	—	—	—	—	11	5
015	BATTIFOLLO	1	1	1	1	—	—	—	—	1	1
016	BEINETTE	43	31	11	6	3	2	1	1	46	33
017	BELLINO	6	3	1	1	—	—	—	—	6	3
018	BELVEDERE LANGHE	10	6	4	1	—	—	—	—	10	6
019	BENE VAGIENNA	51	26	8	3	9	5	4	3	60	31
020	BENEVELLO	5	3	3	2	—	—	—	—	5	3
021	BERGOLO	—	—	—	—	—	—	—	—	—	—
022	BERNEZZO	36	19	7	3	11	5	4	3	47	24
023	BONVICINO	2	1	1	1	—	—	—	—	2	1
024	BORGOMALE	20	11	9	5	—	—	—	—	20	11
025	BORGO SAN DALMAZZO	175	108	56	30	16	10	12	7	191	118
026	BOSIA	—	—	—	—	—	—	—	—	—	—
027	BOSSOLASCO	8	4	3	3	—	—	—	—	8	4
028	BOVES	101	62	14	7	16	11	8	6	117	73
029	BRA	358	236	65	39	27	18	19	14	385	254
030	BRIAGLIA	11	8	4	2	—	—	—	—	11	8
031	BRIGA ALTA	17	11	10	6	—	—	—	—	17	11
032	BRONDELLO	5	4	1	—	1	1	1	1	6	5
033	BROSSASCO	14	10	1	—	1	—	—	—	15	10
034	BUSCA	50	32	11	6	5	4	5	4	55	36
035	CAMERANA	35	14	26	11	—	—	—	—	35	14
036	CAMO	5	3	1	1	—	—	—	—	5	3
037	CANALE	71	43	13	8	6	4	5	3	77	47
038	CANOSIO	7	4	5	3	—	—	—	—	7	4
039	CAPRAUNA	7	4	6	4	—	—	—	—	7	4
040	CARAGLIO	55	35	9	5	6	6	5	5	61	41
041	CARAMAGNA PIEMONTE	31	19	8	5	1	1	1	1	32	20
042	CARDE'	23	10	6	1	—	—	—	—	23	10
043	CARRU'	52	36	16	10	5	4	4	3	57	40
044	CARTIGNANO	4	1	1	1	1	—	—	—	5	1
045	CASALGRASSO	21	16	4	3	3	2	3	2	24	18
046	CASTAGNITO	36	18	10	4	3	1	3	1	39	19
047	CASTELDELFINO	64	36	38	21	20	9	9	5	84	45
048	CASTELLAR	4	4	1	1	—	—	—	—	4	4
049	CASTELLETTO STURA	6	4	3	1	—	—	—	—	6	4
050	CASTELLETTO UZZONE	22	10	4	3	3	—	2	—	25	10
051	CASTELLINALDO	9	5	4	2	1	—	1	—	10	5
052	CASTELLINO TANARO	10	5	4	2	9	4	6	2	19	9
053	CASTELMAGNO	14	11	4	3	7	3	3	2	21	14
054	CASTELNUOVO DI CEVA	3	2	2	1	3	1	—	—	6	3
055	CASTIGLIONE FALLETTO	3	2	—	—	1	1	1	1	4	3
056	CASTIGLIONE TINELLA	27	17	6	3	1	1	1	1	28	18
057	CASTINO	32	12	13	8	4	1	4	1	36	13
058	CAVALLERLEONE	5	4	—	—	—	—	—	—	5	4
059	CAVALLERMAGGIORE	47	30	14	11	4	1	3	1	51	31
060	CELLE DI MACRA	34	16	16	9	1	1	—	—	35	17
061	CENTALLO	65	50	6	4	3	3	3	3	68	53
062	CERESOLE ALBA	25	16	2	2	—	—	—	—	25	16
063	CERRETO LANGHE	9	4	6	2	—	—	—	—	9	4

segue TAV. 2 — Popolazione residente temporaneamente assente per sesso, luogo di presenza e motivo dell'assenza

Codice dei Comuni	COMUNI	IN ALTRI COMUNI				ALL'ESTERO				TOTALE	
		TOTALE		di cui per motivi di lavoro		TOTALE		di cui per motivi di lavoro		MF	M
		MF	M	MF	M	MF	M	MF	M		
064	CERVASCA	47	22	9	6	1	—	1	—	48	22
065	CERVERE	19	13	6	3	—	—	—	—	19	13
066	CEVA	149	77	49	25	13	8	11	8	162	85
067	CHERASCO	95	71	14	11	7	3	4	3	102	74
068	CHIUSA DI PESIO	69	35	32	20	7	6	5	4	76	41
069	CIGLIE'	7	3	1	—	1	—	—	—	8	3
070	CISSONE	1	—	1	—	—	—	—	—	1	—
071	CLAVESANA	23	14	7	3	2	1	1	1	25	15
072	CORNELIANO D'ALBA	25	14	6	4	1	1	—	—	26	15
073	CORTEMILIA	75	43	29	19	2	1	1	1	77	44
074	COSSANO BELBO	51	27	21	10	4	3	2	1	55	30
075	COSTIGLIOLE SALUZZO	48	27	10	5	—	—	—	—	48	27
076	CRAVANZANA	6	3	1	—	—	—	—	—	6	3
077	CRISOLO	72	36	57	30	—	—	—	—	72	36
078	CUNEO	980	565	205	118	97	57	46	33	1.077	622
079	DEMONTE	38	26	9	7	6	3	2	1	44	29
080	DIANO D'ALBA	59	35	6	3	4	3	3	2	63	38
081	DOGLIANI	66	38	17	9	18	11	15	8	84	49
082	DRONERO	93	61	27	16	11	6	6	4	104	67
083	ELVA	7	2	1	—	9	6	4	2	16	8
084	ENTRACQUE	31	18	17	8	7	3	3	2	38	21
085	ENVIE	22	8	10	1	—	—	—	—	22	8
086	FARIGLIANO	27	18	8	5	—	—	—	—	27	18
087	FAULE	6	2	1	—	—	—	—	—	6	2
088	FEISOGGIO	2	1	1	—	—	—	—	—	2	1
089	FOSSANO	397	243	80	54	41	24	22	16	438	267
090	FRABOSA SOPRANA	144	79	99	54	6	2	3	2	150	81
091	FRABOSA SOTTANA	17	9	5	3	—	—	—	—	17	9
092	FRASSINO	11	7	2	1	—	—	—	—	11	7
093	GAIOLA	6	4	1	1	—	—	—	—	6	4
094	GAMBASCA	7	4	—	—	4	1	2	1	11	5
095	GARESSIO	109	57	31	16	8	4	3	2	117	61
096	GENOLA	24	19	6	4	3	2	3	2	27	21
097	GORZEGNO	15	7	6	3	—	—	—	—	15	7
098	GOTTASECCA	8	6	2	1	1	1	1	1	9	7
099	GOVONE	42	23	5	3	2	1	2	1	44	24
100	GRINZANE CAVOUR	22	14	3	3	11	8	10	7	33	22
101	GUARENE	39	23	11	8	1	1	1	1	40	24
102	IGLIANO,	6	3	4	3	1	—	1	—	7	3
103	ISASCA	2	2	2	2	—	—	—	—	2	2
104	LAGNASCO	21	15	1	1	—	—	—	—	21	15
105	LA MORRA	26	14	7	5	—	—	—	—	26	14
106	LEQUIO BERRIA	10	7	—	—	2	1	—	—	12	8
107	LEQUIO TANARO	13	7	5	3	1	1	1	1	14	8
108	LESEGNO	16	10	5	1	2	2	2	2	18	12
109	LEVICE	37	18	19	9	—	—	—	—	37	18
110	LIMONE PIEMONTE	64	33	22	12	2	1	—	—	66	34
111	LISIO	11	8	7	5	2	1	1	—	13	9
112	MACRA	15	4	5	2	—	—	—	—	15	4
113	MAGLIANO ALFIERI	18	8	5	1	—	—	—	—	18	8
114	MAGLIANO ALPI	31	15	5	4	8	4	3	2	39	19
115	MANGO	38	22	12	8	1	—	1	—	39	22
116	MANTA	48	28	6	2	2	1	1	1	50	29
117	MARENE	33	21	12	8	3	1	—	—	36	22
118	MARGARITA	15	10	4	3	—	—	—	—	15	10
119	MARMORA	17	8	12	6	1	1	—	—	18	9
120	MARSAGLIA	7	4	3	1	7	3	3	2	14	7
121	MARTINIANA PO	8	5	—	—	—	—	—	—	8	5
122	MELLE	5	4	1	1	—	—	—	—	5	4
123	MOIOLA	9	5	6	3	—	—	—	—	9	5
124	MOMBARCARO	23	13	15	8	1	1	1	1	24	14
125	MOMBASIGLIO	11	7	2	2	—	—	—	—	11	7
126	MONASTERO DI VASCO	20	12	5	2	1	1	1	1	21	13

segue TAV. 2 — Popolazione residente temporaneamente assente per sesso, luogo di presenza e motivo dell'assenza

Codice dei Comuni	COMUNI	IN ALTRI COMUNI				ALL'ESTERO				TOTALE	
		TOTALE		di cui per motivi di lavoro		TOTALE		di cui per motivi di lavoro		MF	M
		MF	M	MF	M	MF	M	MF	M		
127	MONASTEROLO CASOTTO	5	3	3	1	—	—	—	—	5	3
128	MONASTEROLO DI SAVIGLIANO	7	7	1	1	1	1	1	1	8	8
129	MONCHIERO	14	8	4	2	1	—	1	—	15	8
130	MONDOVI'	361	203	95	58	33	16	17	9	394	219
131	MONESIGLIO	26	14	6	2	1	1	1	1	27	15
132	MONFORTE D'ALBA	70	35	36	13	7	2	5	2	77	37
133	MONTA'	66	38	19	8	5	3	5	3	71	41
134	MONTALDO DI MONDOVI'	27	15	17	12	2	—	1	—	29	15
135	MONTALDO ROERO	39	18	12	7	—	—	—	—	39	18
136	MONTANERA	11	6	—	—	—	—	—	—	11	6
137	MONTELUPO ALBESE	4	4	—	—	—	—	—	—	4	4
138	MONTEMALE DI CUNEO	7	4	1	—	2	2	—	—	9	6
139	MONTEROSSO GRANA	26	11	6	4	12	8	8	5	38	19
140	MONTEU ROERO	27	16	10	6	4	4	3	3	31	20
141	MONTEZEMOLO	2	2	—	—	—	—	—	—	2	2
142	MONTICELLO D'ALBA	35	23	7	6	2	2	1	1	37	25
143	MORETTA	51	35	9	8	3	2	2	2	54	37
144	MOROZZO	28	21	10	4	1	—	1	—	29	21
145	MURAZZANO	10	8	3	2	—	—	—	—	10	8
146	MURELLO	29	14	15	9	1	1	—	—	30	15
147	NARZOLE	62	32	15	8	2	2	2	2	64	34
148	NEIVE	51	32	9	5	9	3	6	2	60	35
149	NEVIGLIE	7	2	—	—	2	2	2	2	9	4
150	NIELLA BELBO	14	4	6	1	2	2	1	1	16	6
151	NIELLA TANARO	31	13	8	2	—	—	—	—	31	13
152	NOVELLO	9	4	2	—	—	—	—	—	9	4
153	NUCETTO	4	1	2	1	10	8	10	8	14	9
154	ONCINO	20	6	3	—	—	—	—	—	20	6
155	ORMEA	76	44	28	15	2	2	1	1	78	46
156	OSTANA	13	6	11	6	1	—	1	—	14	6
157	PAESANA	81	48	25	18	21	13	14	9	102	61
158	PAGNO	9	6	3	1	—	—	—	—	9	6
159	PAMPARATO	17	8	9	5	2	2	2	2	19	10
160	PAROLDO	7	2	2	1	—	—	—	—	7	2
161	PERLETTO	19	7	9	4	5	3	4	2	24	10
162	PERLO	—	—	—	—	—	—	—	—	—	—
163	PEVERAGNO	89	56	20	8	9	5	1	1	98	61
164	PEZZOLO VALLE UZZONE	5	3	4	2	—	—	—	—	5	3
165	PIANFEI	31	21	4	1	8	3	8	3	39	24
166	PIASCO	39	22	2	1	2	1	—	—	41	23
167	PIETRAPORZIO	4	3	—	—	—	—	—	—	4	3
168	PIOBESI D'ALBA	11	5	7	2	1	1	1	1	12	6
169	PIOZZO	13	6	6	2	8	4	4	3	21	10
170	POCAPAGLIA	24	15	4	3	1	—	1	—	25	15
171	POLONGHERA	9	4	—	—	—	—	—	—	9	4
172	PONTECHIANALE	35	13	26	11	—	—	—	—	35	13
173	PRADLEVES	37	14	17	8	4	3	—	—	41	17
174	PRAZZO	31	15	19	7	1	1	1	1	32	16
175	PRIERO	10	6	6	3	—	—	—	—	10	6
176	PRIOCCA	29	14	12	5	1	1	1	1	30	15
177	PRIOLA	30	16	8	2	—	—	—	—	30	16
178	PRUNETTO	31	18	16	8	2	2	2	2	33	20
179	RACCONIGI	143	101	31	23	8	5	5	3	151	106
180	REVELLO	70	46	22	14	4	2	3	2	74	48
181	RIFREDDO	13	4	1	—	—	—	—	—	13	4
182	RITTANA	—	—	—	—	—	—	—	—	—	—
183	ROASCHIA	30	16	13	7	1	1	1	1	31	17
184	ROASCIO	6	3	3	—	—	—	—	—	6	3
185	ROBILANTE	23	17	1	1	13	3	13	3	36	20
186	ROBURENT	21	11	8	5	12	7	12	7	33	18
187	ROCCABRUNA	32	18	8	2	3	1	2	1	35	19
188	ROCCA CIGLIE'	9	2	—	—	—	—	—	—	9	2
189	ROCCA DE' BALDI	28	16	8	3	1	1	1	1	29	17

segue TAV. 2 — Popolazione residente temporaneamente assente per sesso, luogo di presenza e motivo dell'assenza

Codice dei Comuni	COMUNI	IN ALTRI COMUNI				ALL'ESTERO				TOTALE	
		TOTALE		di cui per motivi di lavoro		TOTALE		di cui per motivi di lavoro		MF	M
		MF	M	MF	M	MF	M	MF	M		
190	ROCCAFORTE MONDOVI'	59	34	41	26	1	1	1	1	60	35
191	ROCCASPARVERA	5	5	—	—	—	—	—	—	5	5
192	ROCCAIONE	69	40	24	14	15	9	11	7	84	49
193	ROCCHETTA BELBO	2	1	2	1	—	—	—	—	2	1
194	RODDI	20	12	4	2	—	—	—	—	20	12
195	RODDINO	3	2	—	—	—	—	—	—	3	2
196	RODELLO	2	2	—	—	1	1	1	1	3	3
197	ROSSANA	17	9	2	—	—	—	—	—	17	9
198	RUFFIA	9	6	—	—	—	—	—	—	9	6
199	SALE DELLE LANGHE	10	5	1	—	4	2	1	1	14	7
200	SALE SAN GIOVANNI	6	4	3	2	—	—	—	—	6	4
201	SALICETO	26	16	13	7	1	1	1	1	27	17
202	SALMOUR	6	2	2	1	1	1	1	1	7	3
203	SALUZZO	325	187	76	51	22	14	12	9	347	201
204	SAMBUCO	4	3	1	1	1	—	—	—	5	3
205	SAMPEYRE	39	20	10	5	41	22	25	14	80	42
206	SAN BENEDETTO BELBO	6	1	1	—	—	—	—	—	6	1
207	SAN DAMIANO MACRA	38	17	18	5	8	2	2	1	46	19
208	SANFRE'	30	24	9	7	3	—	2	—	33	24
209	SANFRONT	26	15	4	1	3	2	2	1	29	17
210	SAN MICHELE MONDOVI'	23	13	7	3	5	4	3	3	28	17
211	SANT'ALBANO STURA	20	12	2	—	1	—	1	—	21	12
212	SANTA VITTORIA D'ALBA	30	17	4	1	3	2	3	2	33	19
213	SANTO STEFANO BELBO	96	54	26	12	5	3	1	1	101	57
214	SANTO STEFANO ROERO	19	12	2	2	2	1	1	—	21	13
215	SAVIGLIANO	250	168	41	28	26	16	15	12	276	184
216	SCAGNELLO	12	5	9	3	—	—	—	—	12	5
217	SCARNAFIGI	47	33	14	9	2	2	2	2	49	35
218	SERRALUNGA D'ALBA	10	4	6	2	1	—	—	—	11	4
219	SERRAVALLE LANGHE	8	2	1	—	—	—	—	—	8	2
220	SINIO	18	9	8	3	—	—	—	—	18	9
221	SOMANO	8	4	1	—	1	1	1	1	9	5
222	SOMMARIVA DEL BOSCO	99	58	17	10	3	—	3	—	102	58
223	SOMMARIVA PERNO	23	8	5	2	8	4	4	2	31	12
224	STROPPO	38	19	21	10	2	1	1	1	40	20
225	TARANTASCA	38	23	6	4	2	2	2	2	40	25
226	TORRE BORMIDA	18	11	10	6	3	3	3	3	21	14
227	TORRE MONDOVI'	14	7	6	4	1	1	1	1	15	8
228	TORRE SAN GIORGIO	12	9	4	3	—	—	—	—	12	9
229	TORRESINA	5	3	3	2	—	—	—	—	5	3
230	TREISO	6	3	3	1	1	1	—	—	7	4
231	TREZZO TINELLA	3	1	1	—	1	1	1	1	4	2
232	TRINITA'	23	15	—	—	7	4	4	2	30	19
233	VALDIERI	54	30	24	14	7	4	5	2	61	34
234	VALGRANA	27	14	9	3	6	1	1	—	33	15
235	VALLORiate	9	7	4	3	1	1	—	—	10	8
236	VALMALA	2	2	—	—	—	—	—	—	2	2
237	VENASCA	34	21	20	12	4	1	1	—	38	22
238	VERDUNO	6	2	5	2	—	—	—	—	6	2
239	VERNANTE	130	80	77	47	3	2	2	2	133	82
240	VERZUOLO	122	71	28	13	6	3	4	2	128	74
241	VEZZA D'ALBA	46	27	12	6	1	—	—	—	47	27
242	VICOFORTE	67	45	27	18	7	3	4	3	74	48
243	VIGNOLO	43	27	11	5	2	2	—	—	45	29
244	VILLAFALLETTO	54	35	17	11	9	7	7	5	63	42
245	VILLANOVA MONDOVI'	108	59	23	12	4	3	2	1	112	62
246	VILLANOVA SOLARO	7	5	3	2	—	—	—	—	7	5
247	VILLAR SAN COSTANZO	19	9	2	1	3	—	—	—	22	9
248	VINADIO	24	9	5	3	5	3	3	2	29	12
249	VIOLA	11	9	2	2	3	—	—	—	14	9
250	VOTTIGNASCO	12	7	8	5	—	—	—	—	12	7
	TOTALE PROVINCIA	10.251	5.982	2.956	1.631	1.017	585	617	399	11.268	6.567

TAV. 3 - Popolazione residente per sesso e stato civile

Codice dei Comuni	COMUNI	MASCHI					FEMMINE				
		CELIBI	CONIUGATI	SEPARATI LEGALMENTE	VEDOVI	DIVORZIATI	NUBILI	CONIUGATE	SEPARATE LEGALMENTE	VEDOVE	DIVORZiate
001	ACCEGLIO	105	75	—	11	3	51	70	1	39	—
002	AISONE	57	86	1	10	—	48	86	2	36	—
003	ALBA	6.714	7.989	130	390	21	6.108	7.986	145	1.838	51
004	ALBARETTO DELLA TORRE	61	67	—	7	—	49	66	1	15	—
005	ALTO	32	31	—	13	—	10	35	—	18	—
006	ARGENTERA	29	22	1	3	—	11	22	—	9	—
007	ARGUELLO	48	45	1	1	—	22	46	—	12	—
008	BAGNASCO	222	309	4	30	—	190	308	—	129	1
009	BAGNOLO PIEMONTE	1.253	1.245	9	67	5	923	1.245	16	343	—
010	BALDISSERO D'ALBA	217	265	1	13	1	159	265	1	76	1
011	BARBARESCO	138	167	—	11	1	104	172	1	42	1
012	BARGE	1.613	1.737	10	122	8	1.288	1.765	15	515	5
013	BAROLO	154	182	—	17	—	111	182	1	57	1
014	BASTIA MONDOVI'	130	163	3	22	1	97	164	1	42	—
015	BATTIFOLLO	88	74	—	9	—	34	73	—	27	1
016	BEINETTE	604	657	8	21	3	516	664	7	144	2
017	BELLINO	96	73	—	4	—	53	72	—	26	—
018	BELVEDERE LANGHE	86	91	3	10	—	52	88	1	27	—
019	BENE VAGIENNA	750	808	4	76	3	553	797	3	259	2
020	BENEVELLO	89	97	1	5	—	57	98	—	19	—
021	BERGOLO	20	17	1	4	—	4	18	—	13	—
022	BERNEZZO	474	530	12	31	—	393	532	4	129	3
023	BONVICINO	35	45	—	5	—	16	45	—	17	—
024	BORGOMALE	82	96	1	11	—	49	101	—	18	—
025	BORGO SAN DALMAZZO	2.124	2.594	48	111	17	1.886	2.630	57	596	16
026	BOSIA	52	66	—	5	—	27	70	1	20	—
027	BOSSOLASCO	119	165	2	9	2	94	166	2	55	1
028	BOVES	1.980	1.995	26	148	8	1.709	2.002	23	561	5
029	BRA	5.496	6.936	107	370	37	4.907	6.906	110	1.531	41
030	BRIAGLIA	70	71	2	11	—	30	72	—	23	—
031	BRIGA ALTA	24	33	—	3	—	14	32	—	13	1
032	BRONDELLO	123	71	—	12	—	41	72	—	22	—
033	BROSSASCO	348	273	1	22	—	204	277	3	92	2
034	BUSCA	1.934	1.986	15	141	7	1.617	1.970	22	487	3
035	CAMERANA	185	243	—	25	—	138	237	—	79	—
036	CAMO	53	66	—	8	—	35	65	—	11	—
037	CANALE	1.049	1.254	12	62	1	933	1.241	17	303	4
038	CANOSIO	37	26	—	5	1	31	26	—	10	—
039	CAPRAUNA	48	58	1	6	—	24	58	2	21	—
040	CARAGLIO	1.270	1.334	20	91	3	1.100	1.326	15	392	3
041	CARAMAGNA PIEMONTE	491	561	2	40	1	425	554	4	138	—
042	CARDE'	282	263	1	13	1	225	268	2	72	—
043	CARRU'	826	1.117	14	76	7	631	1.106	10	346	5
044	CARTIGNANO	46	44	—	6	—	34	44	—	30	—
045	CASALGRASSO	289	300	3	15	1	216	302	1	71	1
046	CASTAGNITO	277	374	6	18	—	263	360	5	78	2
047	CASTELDEFINO	90	106	1	16	—	60	101	1	41	—
048	CASTELLAR	65	54	1	8	1	40	53	1	13	—
049	CASTELLETTO STURA	270	256	—	10	—	176	252	1	70	—
050	CASTELLETTO UZZONE	107	105	—	11	—	58	106	—	34	—
051	CASTELLINALDO	200	208	—	16	—	127	200	2	61	—
052	CASTELLINO TANARO	89	98	—	9	1	58	96	1	36	1
053	CASTELMAGNO	74	44	1	3	—	24	43	2	20	—
054	CASTELNUOVO DI CEVA	32	41	—	4	1	27	38	—	15	1
055	CASTIGLIONE FALLETTO	112	136	2	8	—	90	136	—	30	—
056	CASTIGLIONE TINELLA	207	261	—	16	—	169	264	—	79	—
057	CASTINO	133	142	2	8	—	97	141	1	60	—
058	CAVALLERLEONE	133	139	1	6	—	108	137	—	43	—
059	CAVALLERMAGGIORE	1.108	1.115	4	59	—	896	1.117	3	272	2
060	CELLE DI MACRA	59	35	2	5	—	22	38	1	31	—
061	CENTALLO	1.321	1.364	8	51	4	1.123	1.359	5	275	2
062	CERESOLE ALBA	470	444	5	22	—	355	448	3	97	1
063	CERRETO LANGHE	111	91	—	9	—	59	89	2	30	—

segue TAV. 3 — Popolazione residente per sesso e stato civile

Codice dei Comuni	COMUNI	MASCHI					FEMMINE				
		CELIBI	CONIUGATI	SEPARATI LEGALMENTE	VEDOVI	DIVORZIATI	NUBILI	CONIUGATE	SEPARATE LEGALMENTE	VEDOVE	DIVORZIATE
064	CERVASCA	802	883	10	39	3	644	888	4	153	6
065	CERVERE	385	374	1	20	—	286	378	1	92	1
066	CEVA	1.138	1.494	28	81	6	922	1.506	23	439	8
067	CHERASCO	1.519	1.542	14	90	3	1.133	1.535	9	404	5
068	CHIUSA DI PESIO	789	889	10	52	7	574	892	9	283	4
069	CIGLIE'	49	62	—	5	—	41	64	—	28	—
070	CISSONE	54	34	—	4	—	17	31	—	20	—
071	CLAVESANA	254	293	3	27	1	150	290	2	98	—
072	CORNELIANO D'ALBA	409	431	5	38	1	314	424	7	143	1
073	CORTEMILIA	638	648	8	48	1	469	640	7	219	3
074	COSSANO BELBO	261	339	4	24	1	201	338	2	85	—
075	COSTIGLIOLE SALUZZO	747	805	18	32	4	561	797	13	230	4
076	CRAVANZANA	89	131	—	12	—	58	131	—	37	—
077	CRISSOLO	85	73	1	9	—	49	68	2	29	—
078	CUNEO	12.037	13.577	269	620	82	11.544	13.600	347	3.667	132
079	DEMONTE	580	530	9	43	4	372	531	8	194	4
080	DIANO D'ALBA	551	655	2	35	—	416	664	5	154	—
081	DOGLIANI	1.015	1.290	10	86	4	810	1.274	13	349	3
082	DRONERO	1.535	1.772	20	91	5	1.374	1.774	17	532	4
083	ELVA	67	35	—	7	1	39	34	—	16	—
084	ENTRACQUE	239	206	5	17	1	148	205	3	70	1
085	ENVIE	411	452	8	26	—	323	439	2	130	2
086	FARIGLIANO	361	476	6	37	3	295	477	6	148	1
087	FAULE	74	91	1	10	—	61	93	1	19	—
088	FEISOGLIO	117	134	—	12	1	79	136	—	38	—
089	FOSSANO	5.421	5.816	83	286	19	4.629	5.790	88	1.303	24
090	FRABOSA SOPRANA	343	271	1	25	2	228	269	3	100	—
091	FRABOSA SOTTANA	308	274	1	20	2	188	277	3	97	—
092	FRASSINO	119	96	1	11	2	56	89	1	56	—
093	GAIOLA	95	105	2	9	—	62	111	1	31	—
094	GAMBASCA	86	65	2	10	—	58	61	—	33	—
095	GARESSIO	823	1.152	17	111	5	658	1.145	13	424	3
096	GENOLA	454	493	3	31	3	410	494	2	95	1
097	GORZEGNO	90	126	1	21	—	65	126	—	30	—
098	GOTTASECCA	69	50	—	9	—	26	51	—	26	—
099	GOVONE	430	504	6	58	1	334	507	—	166	—
100	GRINZANE CAVOUR	304	410	3	17	—	222	411	3	57	—
101	GUARENE	508	606	5	35	—	408	595	3	130	—
102	IGLIANO	29	30	—	3	—	15	31	—	7	—
103	ISASCA	54	24	—	3	—	30	24	—	11	—
104	LAGNASCO	369	334	1	16	—	300	337	2	71	—
105	LA MORRA	520	598	5	50	1	410	595	3	213	4
106	LEQUIO BERRIA	157	165	1	13	—	97	158	—	28	—
107	LEQUIO TANARO	160	172	—	12	1	88	175	1	57	—
108	LESEGNO	152	209	—	29	—	105	206	1	81	—
109	LEVICE	101	104	—	7	—	52	103	1	24	—
110	LIMONE PIEMONTE	488	393	6	16	1	335	394	7	96	3
111	LISIO	82	84	—	8	—	51	84	—	23	—
112	MACRA	23	23	1	6	—	18	21	—	15	—
113	MAGLIANO ALFIERI	286	381	2	27	—	244	376	1	156	—
114	MAGLIANO ALPI	454	491	2	50	—	317	490	2	148	—
115	MANGO	318	382	3	30	—	223	382	5	117	—
116	MANTA	691	752	11	45	1	558	794	12	168	4
117	MARENE	606	566	3	22	—	465	571	5	108	1
118	MARGARITA	283	313	1	12	—	216	307	1	73	1
119	MARMORA	41	37	—	6	2	40	35	—	12	—
120	MARSAGLIA	93	124	1	12	1	64	117	1	35	1
121	MARTINIANA PO	180	197	1	21	1	102	187	—	56	—
122	MELLE	132	145	—	15	—	71	137	—	51	1
123	MOIOLA	85	94	—	10	1	68	89	—	25	—
124	MOMBARCARO	91	115	1	13	1	53	107	—	50	—
125	MOMBASIGLIO	157	152	—	14	—	113	157	—	53	1
126	MONASTERO DI VASCO	268	250	5	25	—	173	248	1	95	—

segue TAV. 3 — Popolazione residente per sesso e stato civile

Codice dei Comuni	COMUNI	MASCHI					FEMMINE				
		CELIBI	CONIUGATI	SEPARATI LEGALMENTE	VEDOVI	DIVORZIATI	NUBILI	CONIUGATE	SEPARATE LEGALMENTE	VEDOVE	DIVORZIATE
127	MONASTEROLO CASOTTO	45	47	—	11	—	27	46	—	15	—
128	MONASTEROLO DI SAVIGLIANO	290	269	2	24	1	226	272	—	48	1
129	MONCHIERO	107	137	1	12	—	73	134	2	48	—
130	MONDOVI'	4.754	5.551	88	356	28	4.299	5.580	99	1.473	34
131	MONESIGLIO	185	241	1	16	—	123	240	1	75	1
132	MONFORTE D'ALBA	494	536	7	42	4	365	547	3	140	2
133	MONTA'	835	1.024	4	75	2	715	1.008	6	236	2
134	MONTALDO DI MONDOVI'	195	175	1	22	—	123	171	1	83	—
135	MONTALDO ROERO	174	245	3	20	1	139	230	2	78	—
136	MONTANERA	173	167	1	13	1	122	156	—	41	—
137	MONTELUPO ALBESE	93	97	1	7	—	66	101	—	25	—
138	MONTEMALE DI CUNEO	82	69	1	8	1	54	68	—	28	—
139	MONTEROSSO GRANA	180	148	5	21	—	97	138	1	84	—
140	MONTEU ROERO	353	376	4	30	1	228	373	1	124	—
141	MONTEZEMOLO	50	61	2	2	—	23	57	—	16	—
142	MONTICELLO D'ALBA	362	447	2	27	2	300	443	4	124	—
143	MORETTA	896	994	12	53	3	787	989	15	211	1
144	MOROZZO	479	432	2	40	—	334	431	3	136	2
145	MURAZZANO	213	243	2	31	1	137	244	—	138	—
146	MURELLO	235	243	3	8	—	181	238	2	57	—
147	NARZOLE	703	685	7	42	1	478	689	4	209	4
148	NEIVE	583	699	5	52	2	408	704	3	208	1
149	NEVIGLIE	93	113	1	8	—	90	113	1	28	—
150	NIELLA BELBO	110	134	2	12	—	82	132	—	39	—
151	NIELLA TANARO	207	261	2	28	2	138	261	4	118	—
152	NOVELLO	170	202	3	20	1	135	209	2	68	—
153	NUCETTO	115	114	3	9	1	70	115	2	50	—
154	ONCINO	48	32	—	15	—	29	36	—	32	—
155	ORMEA	516	702	10	77	1	380	700	9	294	5
156	OSTANA	50	55	—	16	—	35	54	—	29	—
157	PAESANA	827	758	4	72	1	553	753	10	311	2
158	PAGNO	143	131	—	9	—	98	126	—	32	—
159	PAMPARATO	154	131	—	16	2	101	128	—	73	—
160	PAROLDO	60	65	1	5	—	64	64	—	26	—
161	PERLETTO	100	105	1	13	—	47	106	2	38	1
162	PERLO	40	45	—	7	—	29	45	1	17	—
163	PEVERAGNO	1.104	1.149	9	69	5	858	1.154	23	316	5
164	PEZZOLO VALLE UZZONE	103	125	—	12	—	83	122	—	41	—
165	PIANFEI	416	413	5	32	1	293	424	3	113	—
166	PIASCO	570	675	7	36	5	489	673	8	178	1
167	PIETRAPORZIO	42	39	2	3	—	28	40	—	13	—
168	PIOBESI D'ALBA	128	160	2	8	—	95	160	—	38	—
169	PIOZZO	194	261	—	26	1	156	254	2	102	1
170	POCAPAGLIA	508	502	5	36	1	375	506	3	148	—
171	POLONGHERA	241	309	3	22	—	233	309	3	68	1
172	PONTECHIANALE	41	57	—	7	—	46	56	—	21	—
173	PRADLEVES	104	111	—	12	—	54	113	—	28	—
174	PRAZZO	78	73	—	14	3	86	73	1	32	—
175	PRIERO	91	127	3	6	—	63	123	—	37	—
176	PRIOCCA	425	426	2	39	—	346	428	1	135	1
177	PRIOLA	199	236	1	16	—	157	239	—	84	2
178	PRUNETTO	150	172	1	7	—	85	172	—	50	—
179	RACCONIGI	2.316	2.374	24	101	12	1.947	2.380	42	605	12
180	REVELLO	1.009	967	11	68	2	831	961	9	276	2
181	RIFREDDO	228	236	4	18	—	144	236	8	60	—
182	RITTANA	75	63	—	3	—	19	58	—	37	—
183	ROASCHIA	70	66	1	10	—	37	73	—	30	—
184	ROASCIO	28	29	—	4	—	16	29	—	18	—
185	ROBILANTE	549	541	6	31	1	436	527	8	166	4
186	ROBURENT	170	176	4	16	—	109	176	1	48	2
187	ROCCABRUNA	308	268	4	28	—	191	265	3	109	1
188	ROCCA CIGLIE'	58	70	—	10	—	38	65	—	21	—
189	ROCCA DE' BALDI	428	420	1	39	—	359	414	2	115	—

segue TAV. 3 — Popolazione residente per sesso e stato civile

Codice dei Comuni	COMUNI	MASCHI					FEMMINE				
		CELIBI	CONIUGATI	SEPARATI LEGALMENTE	VEDOVI	DIVORZIATI	NUBILI	CONIUGATE	SEPARATE LEGALMENTE	VEDOVE	DIVORZIATE
190	ROCCAFORTE MONDOVI'	504	480	10	33	—	327	462	5	137	1
191	ROCCASPARVERA	163	148	2	15	—	116	150	—	44	—
192	ROCCAVIONE	639	664	3	49	3	490	667	1	191	1
193	ROCCHETTA BELBO	38	58	—	4	—	28	60	—	19	—
194	RODDI	184	211	1	29	—	132	221	—	63	2
195	RODDINO	111	100	—	11	—	65	96	1	29	—
196	RODELLO	141	179	1	16	—	128	181	—	62	—
197	ROSSANA	249	245	—	19	2	169	237	—	87	1
198	RUFFIA	84	71	1	6	—	52	67	—	18	—
199	SALE DELLE LANGHE	119	131	1	20	—	91	136	2	54	—
200	SALE SAN GIOVANNI	72	57	—	5	—	27	55	—	34	—
201	SALICETO	343	445	1	31	1	276	438	2	152	1
202	SALMOUR	156	136	1	6	—	96	131	—	41	—
203	SALUZZO	3.643	3.943	71	248	18	3.307	3.922	79	1.262	33
204	SAMBUCO	38	28	1	6	—	39	27	—	11	—
205	SAMPEYRE	348	339	8	37	3	236	334	4	149	3
206	SAN BENEDETTO BELBO	56	50	1	7	—	28	52	1	20	—
207	SAN DAMIANO MACRA	200	141	—	14	—	105	140	—	90	—
208	SANFRE'	416	518	4	25	3	397	512	5	113	7
209	SANFRONT	720	655	9	47	1	495	655	5	190	—
210	SAN MICHELE MONDOVI'	451	556	6	27	1	344	547	8	138	1
211	SANT'ALBANO STURA	474	511	4	26	—	374	509	3	84	1
212	SANTA VITTORIA D'ALBA	391	531	3	20	2	375	532	5	117	3
213	SANTO STEFANO BELBO	902	1.051	10	77	4	720	1.044	9	307	1
214	SANTO STEFANO ROERO	270	281	3	27	3	185	277	—	88	2
215	SAVIGLIANO	4.109	4.732	44	260	16	3.518	4.748	56	1.219	17
216	SCAGNELLO	49	53	1	8	—	25	55	—	23	—
217	SCARNAFIGI	472	435	3	31	1	361	436	3	97	—
218	SERRALUNGA D'ALBA	153	158	2	8	—	93	158	—	45	—
219	SERRAVALLE LANGHE	71	87	3	10	—	49	91	—	31	—
220	SINIO	104	113	1	11	—	48	116	1	28	—
221	SOMANO	109	131	2	4	2	74	136	1	39	—
222	SOMMARIVA DEL BOSCO	1.219	1.493	16	98	3	1.053	1.494	16	391	4
223	SOMMARIVA PERNO	468	592	3	35	1	387	588	1	174	—
224	STROPPO	51	36	—	3	—	26	34	—	36	—
225	TARANTASCA	401	343	—	22	—	255	345	—	79	—
226	TORRE BORMIDA	63	75	3	6	—	41	71	1	25	—
227	TORRE MONDOVI'	114	163	2	15	—	107	164	1	68	—
228	TORRE SAN GIORGIO	156	161	—	9	—	98	157	1	37	1
229	TORRESINA	27	28	—	6	—	7	28	—	14	—
230	TREISO	156	187	1	9	1	116	186	2	43	—
231	TREZZO TINELLA	118	94	—	6	1	70	93	—	26	—
232	TRINITA'	481	477	7	43	2	382	483	2	155	—
233	VALDIERI	267	262	5	21	3	179	257	4	90	—
234	VALGRANA	186	199	2	19	—	141	201	—	66	—
235	VALLORiate	98	65	—	7	—	47	66	—	42	—
236	VALMALA	35	17	—	1	—	13	18	—	11	—
237	VENASCA	405	379	4	25	1	286	375	4	113	—
238	VERDUNO	95	110	1	7	—	71	112	1	36	—
239	VERNANTE	457	373	3	20	1	302	367	7	108	3
240	VERZUOLO	1.352	1.489	21	92	7	1.136	1.500	14	415	3
241	VEZZA D'ALBA	474	501	3	32	1	339	510	1	164	—
242	VICOFORTE	603	631	6	51	2	517	643	9	243	5
243	VIGNOLO	334	385	5	27	1	288	387	2	97	—
244	VILLAFALLETTO	728	711	—	54	1	640	699	1	185	—
245	VILLANOVA MONDOVI'	971	1.069	18	57	3	814	1.078	10	298	5
246	VILLANOVA SOLARO	255	200	2	15	—	173	205	—	60	—
247	VILLAR SAN COSTANZO	324	278	3	20	1	213	276	4	104	—
248	VINADIO	241	220	4	16	1	151	213	4	47	—
249	VIOLA	157	144	3	11	—	90	147	—	45	—
250	VOTTIGNASCO	178	139	—	9	—	116	141	—	40	—
	TOTALE PROVINCIA	123.817	136.497	1.663	8.689	488	100.961	136.323	1.708	37.741	565

TAV. 4 - Popolazione residente

A —

Codice dei Comuni	COMUNI	CLASSI QUINQUENNALI DI ETÀ (anni)										
		Meno di 5	5 - 9	10 - 14	15 - 19	20 - 24	25 - 29	30 - 34	35 - 39	40 - 44	45 - 49	50 - 54
001	ACCEGLIO	12	13	12	23	25	14	22	19	17	19	33
002	AISONE	12	18	12	20	12	16	17	21	22	18	29
003	ALBA	1.609	2.108	2.387	2.474	2.169	2.227	2.423	2.084	2.362	2.277	2.180
004	ALBARETTO DELLA TORRE	9	16	25	22	22	12	15	8	13	21	20
005	ALTO	4	2	2	6	4	7	5	3	6	10	9
006	ARGENTERA	2	3	1	5	7	4	7	6	4	11	4
007	ARGUELLO	11	13	12	6	14	9	17	10	14	12	8
008	BAGNASCO	43	65	57	67	69	49	65	59	81	85	91
009	BAGNOLO PIEMONTE	246	347	302	339	342	360	365	322	319	318	345
010	BALDISSERO D'ALBA	46	59	77	66	62	30	67	66	76	63	72
011	BARBARESCO	29	41	43	51	39	30	41	32	49	50	46
012	BARGE	360	479	449	431	440	462	518	443	458	471	517
013	BAROLO	28	29	39	49	49	44	45	31	43	39	51
014	BASTIA MONDOVI'	27	36	34	49	23	37	29	37	39	51	40
015	BATTIFOLLO	14	14	18	14	12	14	14	13	15	23	24
016	BEINETTE	173	217	217	194	191	168	198	182	188	139	167
017	BELLINO	9	10	10	29	34	22	15	9	18	20	23
018	BELVEDERE LANGHE	15	15	21	20	27	18	9	20	21	30	39
019	BENE VAGIENNA	148	176	185	187	195	190	177	162	202	192	229
020	BENEVELLO	19	21	27	34	26	22	28	20	23	29	19
021	BERGOLO	3	—	1	3	2	4	7	1	5	2	7
022	BERNEZZO	139	136	168	145	166	152	149	117	107	152	142
023	BONVICINO	5	2	9	5	9	7	2	8	4	11	9
024	BORGOMALE	8	14	20	31	21	16	27	11	23	22	39
025	BORGO SAN DALMAZZO	596	714	762	696	745	821	832	711	762	594	687
026	BOSIA	7	11	15	12	16	21	13	11	10	16	20
027	BOSSOLASCO	33	20	38	37	39	27	40	42	43	28	42
028	BOVES	460	566	607	614	620	578	649	478	530	514	552
029	BRA	1.475	1.795	1.943	1.981	1.839	1.960	2.056	1.608	1.922	1.794	1.753
030	BRIAGLIA	6	16	13	16	16	17	13	10	18	18	17
031	BRIGA ALTA	4	3	8	—	4	3	5	6	8	10	7
032	BRONDELLO	8	10	26	18	11	23	21	18	22	22	30
033	BROSSASCO	77	82	83	89	69	73	98	94	80	82	64
034	BUSCA	469	537	542	550	625	602	609	521	524	506	536
035	CAMERANA	32	50	53	57	46	44	54	48	50	57	57
036	CAMO	12	9	12	13	18	12	15	15	13	18	20
037	CANALE	267	310	312	349	345	317	374	275	331	324	337
038	CANOSIO	5	11	6	5	12	6	7	9	13	10	10
039	CAPRAUNA	8	7	6	14	14	13	10	11	11	12	16
040	CARAGLIO	330	356	385	374	364	389	415	355	363	324	363
041	CARAMAGNA PIEMONTE	141	159	165	140	150	173	182	121	150	130	130
042	CARDE'	61	82	79	89	76	68	80	68	81	64	68
043	CARRU'	183	253	225	245	249	276	254	232	295	256	319
044	CARTIGNANO	6	6	12	11	6	6	6	10	16	12	18
045	CASALGRASSO	73	70	82	97	88	77	100	89	79	95	74
046	CASTAGNITO	99	111	102	86	94	116	131	93	94	73	55
047	CASTELDEFINO	18	14	22	23	23	24	18	24	26	24	32
048	CASTELLAR	14	17	14	14	16	12	28	16	16	15	18
049	CASTELLETTO STURA	60	66	79	67	69	69	59	57	62	60	79
050	CASTELLETTO UZZONE	18	20	19	29	23	20	17	34	23	33	33
051	CASTELLINALDO	41	40	61	50	57	44	52	43	44	46	70
052	CASTELLINO TANARO	15	28	14	19	19	20	21	24	23	19	25
053	CASTELMAGNO	7	5	9	11	24	23	15	12	7	12	14
054	CASTELNUOVO DI CEVA	7	9	7	12	5	8	14	9	10	5	8
055	CASTIGLIONE FALLETTO	22	25	43	32	33	26	26	38	36	38	29
056	CASTIGLIONE TINELLA	38	48	65	78	58	40	54	52	65	82	70
057	CASTINO	18	20	29	48	31	40	27	22	36	51	47
058	CAVALLERLEONE	24	38	41	33	27	36	44	33	36	33	41
059	CAVALLERMAGGIORE	240	309	380	344	320	259	337	307	346	317	314
060	CELLE DI MACRA	6	7	8	6	13	11	7	8	8	11	19
061	CENTALLO	360	415	444	427	388	391	382	388	424	346	351
062	CERESOLE ALBA	120	149	151	130	114	118	149	120	146	126	116
063	CERRETO LANGHE	13	16	14	25	47	27	23	14	18	19	25

per sesso e classe di età

TOTALE

						PARTICOLARI CLASSI DI ETÀ (anni)									Codice dei Comuni
55 - 59	60 - 64	65 - 69	70 - 74	75 e più	TOTALE	Meno di 3	3 - 5	6 - 10	11 - 13	14 - 17	18	19 - 20	21 - 24		
27	17	24	37	41	355	6	9	12	5	14	9	14	16	001	
27	18	25	26	33	326	7	8	18	8	13	4	8	8	002	
1.792	1.179	1.385	1.159	1.557	31.372	895	1.084	2.215	1.438	2.006	473	892	1.744	003	
15	12	16	12	28	266	3	8	15	13	29	3	5	18	004	
17	13	11	14	26	139	2	3	1	1	4	1	3	3	005	
8	5	9	11	10	97	2	—	4	—	1	2	4	5	006	
6	8	13	10	12	175	8	8	10	6	7	2	5	10	007	
77	70	86	96	133	1.193	27	27	67	28	53	13	32	54	008	
372	250	286	248	345	5.106	142	178	342	172	270	60	140	272	009	
62	50	62	67	74	999	21	37	69	40	56	12	29	46	010	
39	24	34	44	45	637	16	17	45	23	43	9	19	31	011	
496	351	433	344	426	7.078	210	236	481	286	337	79	183	347	012	
61	29	48	53	67	705	19	15	28	24	38	11	21	38	013	
54	32	36	41	58	623	18	15	36	24	37	9	10	20	014	
22	13	35	26	35	306	8	9	17	10	12	1	7	8	015	
135	85	109	115	148	2.626	108	108	212	128	174	34	65	163	016	
43	20	26	16	20	324	8	3	8	8	22	4	12	27	017	
24	17	25	25	32	358	6	10	20	12	19	—	10	21	018	
266	178	229	213	326	3.255	96	85	181	108	153	39	64	165	019	
29	15	17	23	14	366	14	9	22	16	28	5	11	22	020	
5	8	10	10	9	77	2	1	—	—	2	2	—	2	021	
139	94	95	76	131	2.108	87	75	144	103	118	27	63	137	022	
13	17	27	12	23	163	4	1	3	7	4	2	2	7	023	
28	18	27	19	34	358	4	9	12	12	26	8	7	16	024	
563	422	410	342	422	10.079	359	362	744	458	575	142	296	577	025	
21	17	14	19	18	241	5	4	11	9	13	2	5	12	026	
44	36	59	41	46	615	19	16	30	19	30	5	13	35	027	
452	396	494	432	515	8.457	254	310	577	352	515	117	270	472	028	
1.617	1.068	1.237	1.038	1.355	26.441	844	1.001	1.810	1.150	1.683	371	698	1.476	029	
27	8	33	22	29	279	2	7	14	9	12	5	4	14	030	
13	7	13	13	16	120	1	3	4	6	1	—	1	3	031	
31	24	25	22	30	341	5	3	16	13	16	4	7	9	032	
70	46	77	67	71	1.222	37	48	96	52	58	21	30	58	033	
531	379	460	372	419	8.182	301	270	554	311	448	99	250	490	034	
60	59	81	80	79	907	17	24	58	22	52	12	14	39	035	
18	12	16	18	17	238	7	5	11	8	9	3	8	13	036	
334	198	254	246	303	4.876	156	180	301	194	278	51	136	287	037	
12	6	10	7	7	136	3	3	11	4	5	1	2	10	038	
29	15	16	17	19	218	4	6	6	2	13	3	3	12	039	
354	261	309	280	332	5.554	193	201	368	221	316	81	121	308	040	
117	99	119	102	138	2.216	74	97	158	108	112	28	57	121	041	
76	49	70	50	66	1.127	36	41	83	50	70	15	35	57	042	
279	202	286	257	327	4.138	107	126	245	142	192	48	91	204	043	
16	12	17	22	28	204	2	5	8	7	7	—	8	4	044	
63	53	54	41	64	1.199	45	39	77	49	68	20	37	75	045	
62	50	69	60	88	1.383	57	56	118	52	90	12	29	78	046	
32	35	29	37	35	416	13	9	13	12	23	5	8	17	047	
16	6	10	12	12	236	10	10	13	9	10	2	10	11	048	
78	44	75	62	49	1.035	36	38	66	50	66	8	23	54	049	
26	15	32	29	50	421	8	13	21	12	20	6	7	22	050	
59	38	66	52	51	814	24	22	48	35	39	12	23	46	051	
24	29	43	23	43	389	6	14	29	7	14	4	7	14	052	
12	25	11	8	16	211	5	4	3	7	9	2	10	16	053	
11	11	15	15	13	159	4	4	9	3	12	—	4	4	054	
42	22	30	35	37	514	15	11	29	24	30	8	14	24	055	
71	47	71	69	88	996	20	24	55	32	68	12	28	48	056	
51	29	42	39	54	584	11	10	22	19	31	11	17	25	057	
23	26	35	47	50	567	14	14	45	23	23	9	11	24	058	
266	186	193	198	260	4.576	146	147	343	211	290	67	143	246	059	
11	8	22	23	25	193	4	4	5	3	9	2	1	12	060	
299	184	244	210	259	5.512	210	230	426	247	387	79	150	305	061	
71	66	88	79	102	1.845	59	90	150	95	111	22	48	89	062	
34	25	38	29	24	391	12	4	15	8	15	9	15	37	063	

segue TAV. 4 — Popolazione residente

A —

Codice dei Comuni	COMUNI	CLASSI QUINQUENNALI DI ETÀ (anni)										
		Meno di 5	5 - 9	10 - 14	15 - 19	20 - 24	25 - 29	30 - 34	35 - 39	40 - 44	45 - 49	50 - 54
064	CERVASCA	197	247	279	259	237	221	280	243	276	216	218
065	CERVERE	85	102	117	111	106	102	104	90	92	85	103
066	CEVA	249	335	364	363	356	389	419	328	337	380	400
067	CHERASCO	316	409	483	457	398	400	426	380	456	444	393
068	CHIUSA DI PESIO	153	196	227	222	225	199	251	184	217	221	240
069	CIGLIE'	10	9	14	18	11	9	11	14	13	10	18
070	CISSONE	6	3	9	7	7	8	5	7	6	14	21
071	CLAVESANA	46	40	63	73	62	59	54	61	71	87	85
072	CORNELIANO D'ALBA	67	92	126	115	100	90	101	100	115	147	143
073	CORTEMILIA	105	117	150	176	173	160	154	140	169	201	210
074	COSSANO BELBO	54	68	81	90	63	70	76	63	94	69	89
075	COSTIGLIOLE SALUZZO	168	226	233	234	210	224	215	209	255	193	228
076	CRAVANZANA	15	17	19	32	27	21	23	14	33	22	49
077	CRISSOLO	12	9	11	15	16	14	24	13	19	26	25
078	CUNEO	2.647	3.506	4.003	4.216	4.042	3.766	4.079	3.778	4.107	3.587	3.825
079	DEMONTE	93	134	114	125	136	137	155	144	159	155	145
080	DIANO D'ALBA	133	149	192	176	163	144	175	153	187	148	159
081	DOGLIANI	233	245	303	327	278	303	303	233	325	331	344
082	DRONERO	344	411	464	506	523	472	449	385	487	457	513
083	ELVA	6	11	17	13	14	9	10	15	9	18	11
084	ENTRACQUE	32	41	50	53	61	53	56	58	51	52	63
085	ENVIE	83	120	138	117	109	102	114	94	112	113	112
086	FARIGLIANO	90	95	101	115	109	117	127	95	126	123	118
087	FAULE	9	27	20	21	32	24	22	18	33	22	21
088	FEISOGGIO	16	21	29	29	29	24	30	22	38	44	39
089	FOSSANO	1.315	1.586	1.731	1.763	1.670	1.735	1.743	1.561	1.674	1.586	1.513
090	FRABOSA SOPRANA	37	46	70	67	77	78	67	59	57	75	97
091	FRABOSA SOTTANA	42	79	73	67	66	71	77	69	72	70	90
092	FRASSINO	9	17	14	20	19	17	20	19	25	29	34
093	GAIOLA	27	24	24	19	8	26	36	36	29	22	32
094	GAMBASCA	8	21	24	20	15	14	20	11	16	22	21
095	GARESSIO	152	220	215	221	249	247	262	243	249	260	328
096	GENOLA	148	133	149	155	155	184	162	132	121	121	98
097	GORZEGNO	15	29	28	21	20	23	19	18	23	33	39
098	GOTTASECCA	4	8	13	20	18	9	9	12	16	22	12
099	GOVONE	80	99	115	122	136	94	99	107	128	133	137
100	GRINZANE CAVOUR	95	89	97	91	120	129	124	88	121	86	73
101	GUARENE	130	146	157	169	145	131	171	147	183	145	148
102	IGLIANO	7	7	4	8	3	8	3	10	9	7	6
103	ISASCA	6	9	7	14	15	8	2	10	12	13	17
104	LAGNASCO	76	99	119	121	97	88	77	97	98	80	102
105	LA MORRA	100	137	149	136	133	117	149	115	145	153	176
106	LEQUIO BERRIA	23	27	43	39	32	33	44	21	35	48	62
107	LEQUIO TANARO	20	31	41	44	35	18	33	27	39	47	55
108	LESEGNO	30	43	33	42	49	52	48	36	44	57	56
109	LEVICE	12	12	20	30	23	20	14	11	20	31	35
110	LIMONE PIEMONTE	86	98	136	137	134	111	139	113	148	112	116
111	LISIO	13	9	21	16	18	19	18	9	21	17	40
112	MACRA	—	1	2	2	2	3	5	4	6	4	12
113	MAGLIANO ALFIERI	65	72	72	110	78	84	91	68	84	99	107
114	MAGLIANO ALPI	87	115	115	130	127	110	109	109	129	136	126
115	MANGO	59	67	104	116	98	69	73	70	87	115	121
116	MANTA	212	248	225	212	183	233	260	233	236	171	159
117	MARENE	150	190	180	198	158	184	195	151	189	142	114
118	MARGARITA	64	92	75	78	84	65	83	71	86	75	98
119	MARMORA	7	7	9	15	10	6	4	5	10	14	14
120	MARSAGLIA	13	19	21	27	21	27	21	16	31	35	43
121	MARTINIANA PO	21	33	45	46	44	41	29	39	46	80	60
122	MELLE	10	19	21	34	32	22	27	20	24	45	62
123	MOIOLA	16	24	14	24	17	20	24	20	19	28	34
124	MOMBARCARO	12	17	21	17	23	13	29	17	18	22	39
125	MOMBASIGLIO	31	35	55	39	24	30	37	34	50	41	44
126	MONASTERO DI VASCO	35	52	53	72	66	63	46	49	55	70	90

per sesso e classe di età

TOTALE

TOTALE						PARTICOLARI CLASSI DI ETÀ (anni)								Codice dei Comuni
55 - 59	60 - 64	65 - 69	70 - 74	75 e più	TOTALE	Meno di 3	3 - 5	6 - 10	11 - 13	14 - 17	18	19 - 20	21 - 24	
208	130	152	133	136	3.432	128	110	262	175	226	44	91	183	064
98	52	101	76	114	1.538	44	59	115	66	83	23	46	85	065
424	267	331	312	391	5.645	137	186	342	213	298	68	136	287	066
378	258	332	318	406	6.254	174	212	426	299	374	90	172	316	067
281	188	255	186	264	3.509	94	103	195	137	182	40	91	181	068
23	17	28	18	26	249	3	8	12	6	13	4	6	10	069
16	11	10	15	15	160	3	3	5	5	9	—	1	6	070
87	53	93	72	112	1.118	25	30	43	30	75	11	20	50	071
125	70	103	93	186	1.773	38	42	103	74	92	25	43	83	072
198	135	175	152	266	2.681	69	59	119	88	142	34	72	138	073
108	61	105	85	79	1.255	32	37	66	55	76	14	26	50	074
192	137	167	144	176	3.211	95	112	223	150	198	43	86	164	075
31	41	38	29	47	458	11	7	18	9	22	9	15	19	076
29	23	31	17	32	316	8	5	9	8	9	6	7	11	077
3.557	2.594	2.898	2.340	2.930	55.875	1.579	1.691	3.659	2.386	3.452	800	1.639	3.208	078
194	124	149	145	166	2.275	52	69	129	69	97	25	56	105	079
158	85	162	131	167	2.482	88	66	164	120	142	28	66	139	080
345	244	335	310	395	4.854	130	151	254	188	259	60	123	221	081
511	362	418	348	474	7.124	213	199	443	280	386	91	208	428	082
18	11	10	10	17	199	4	4	11	7	16	2	7	10	083
72	52	62	55	84	895	15	24	47	26	42	9	29	45	084
142	95	128	95	119	1.793	49	54	130	79	105	25	41	84	085
115	74	121	119	165	1.810	63	42	104	63	79	23	48	88	086
26	20	16	13	26	350	6	9	27	10	18	5	5	29	087
51	27	38	33	47	517	7	13	22	16	24	9	10	23	088
1.352	993	1.102	942	1.193	23.459	744	875	1.614	1.037	1.460	310	657	1.368	089
113	93	105	79	122	1.242	24	17	56	39	61	10	24	66	090
77	71	68	74	104	1.170	29	25	85	43	56	12	25	52	091
37	43	56	30	42	431	2	12	15	8	12	2	13	15	092
30	22	32	28	21	416	14	16	26	15	18	1	6	6	093
28	24	32	16	23	315	3	9	24	13	17	4	5	13	094
347	270	324	302	462	4.351	84	114	229	124	162	51	92	201	095
86	79	89	92	82	1.986	89	83	143	84	124	27	59	131	096
33	30	55	29	44	459	9	15	23	22	16	3	9	16	097
16	9	23	16	24	231	3	3	9	6	16	6	8	12	098
175	102	139	139	201	2.006	39	55	110	64	101	25	55	103	099
82	45	60	62	65	1.427	52	57	92	62	76	16	40	97	100
124	94	119	119	162	2.290	68	89	145	100	134	32	74	105	101
9	3	12	10	9	115	2	5	9	2	4	1	3	3	102
7	7	4	7	8	146	4	3	10	5	9	3	6	11	103
97	56	81	63	79	1.430	43	53	102	77	97	21	48	71	104
193	121	179	143	253	2.399	53	72	146	82	118	21	62	101	105
39	29	47	46	51	619	10	18	29	23	35	9	13	27	106
48	37	62	55	74	666	13	11	35	28	26	15	15	28	107
67	39	63	43	81	783	20	19	39	16	36	9	18	40	108
40	24	32	32	36	392	8	6	12	13	22	4	12	20	109
104	80	85	66	74	1.739	52	59	101	82	105	28	59	105	110
35	25	20	27	24	332	11	3	12	13	12	5	5	16	111
12	9	14	9	22	107	—	—	1	2	2	—	—	2	112
107	68	107	99	162	1.473	35	50	70	39	82	20	36	65	113
138	108	145	137	133	1.954	53	62	108	70	107	25	45	104	114
110	76	95	86	114	1.460	36	34	74	65	92	26	43	74	115
165	115	140	118	126	3.036	119	140	244	136	177	46	65	153	116
126	70	86	100	114	2.347	90	99	187	106	167	38	61	128	117
75	43	73	70	75	1.207	37	39	95	46	57	17	40	62	118
9	11	12	15	25	173	4	5	7	5	10	3	7	7	119
33	17	48	34	43	449	8	9	16	13	24	7	5	19	120
54	45	51	52	59	745	12	12	39	24	48	5	14	35	121
72	32	44	37	51	552	4	12	17	9	25	7	14	28	122
29	29	27	25	22	372	10	11	22	8	17	3	10	14	123
49	31	39	34	50	431	7	8	15	14	21	1	4	20	124
49	34	40	36	68	647	13	25	38	39	27	7	18	17	125
114	62	82	66	90	1.065	23	21	52	31	51	16	30	54	126

segue TAV. 4 — Popolazione residente

A —

Codice dei Comuni	COMUNI	CLASSI QUINQUENNALI DI ETÀ (anni)										
		Meno di 5	5 - 9	10 - 14	15 - 19	20 - 24	25 - 29	30 - 34	35 - 39	40 - 44	45 - 49	50 - 54
127	MONASTEROLO CASOTTO	6	9	9	11	10	9	7	7	15	10	13
128	MONASTEROLO DI SAVIGLIANO	70	80	67	88	75	69	88	56	62	76	74
129	MONCHIERO	17	25	28	44	28	28	21	21	37	44	42
130	MONDOVI'	1.087	1.299	1.473	1.486	1.581	1.418	1.600	1.397	1.495	1.427	1.533
131	MONESIGLIO	26	43	54	55	43	46	52	32	64	59	71
132	MONFORTE D'ALBA	102	114	129	159	129	92	122	109	128	158	158
133	MONTA'	251	269	259	274	250	281	297	236	243	238	248
134	MONTALDO DI MONDOVI'	26	40	29	34	42	39	43	31	38	47	64
135	MONTALDO ROERO	21	45	50	68	43	33	33	48	71	80	78
136	MONTANERA	36	47	44	59	45	38	34	27	41	49	52
137	MONTELUPO ALBESE	18	21	20	25	25	25	20	19	20	23	33
138	MONTEMALE DI CUNEO	7	19	9	23	19	18	14	11	15	17	28
139	MONTEROSSO GRANA	19	20	24	33	27	38	34	32	34	47	47
140	MONTEU ROERO	50	73	88	89	66	77	80	81	90	95	105
141	MONTEZEMOLO	5	8	9	11	13	5	10	14	13	19	16
142	MONTICELLO D'ALBA	80	98	115	119	103	109	117	86	112	125	93
143	MORETTA	202	277	313	321	290	281	299	263	285	245	260
144	MOROZZO	88	107	142	133	123	121	100	99	125	126	129
145	MURAZZANO	34	22	34	56	51	55	44	43	47	62	78
146	MURELLO	44	67	49	54	59	62	70	63	62	58	71
147	NARZOLE	137	178	179	225	163	149	204	164	187	198	178
148	NEIVE	113	138	172	195	146	159	167	152	178	160	189
149	NEVIGLIE	20	34	31	34	28	33	22	26	29	29	31
150	NIELLA BELBO	19	27	25	30	26	27	20	25	35	37	47
151	NIELLA TANARO	41	42	44	48	65	54	64	47	52	56	64
152	NOVELLO	26	53	54	54	49	48	44	38	45	50	55
153	NUCETTO	21	26	21	29	28	21	32	26	24	35	24
154	ONCINO	5	3	6	8	7	5	17	7	8	11	10
155	ORMEA	74	93	140	129	119	107	141	160	169	167	209
156	OSTANA	8	8	11	7	6	9	8	15	15	13	17
157	PAESANA	136	169	171	212	211	222	192	161	193	227	289
158	PAGNO	21	28	34	40	35	22	38	34	30	34	46
159	PAMPARATO	13	20	22	22	24	29	29	20	26	50	48
160	PAROLDO	7	19	5	17	16	19	14	11	16	12	27
161	PERLETTO	16	14	21	19	40	23	21	15	25	22	36
162	PERLO	8	7	9	14	7	5	8	6	10	14	15
163	PEVERAGNO	258	282	285	359	318	306	296	298	319	301	322
164	PEZZOLO VALLE UZZONE	17	22	26	28	19	18	20	21	37	38	45
165	PIANFEI	84	104	114	124	102	129	113	100	87	90	132
166	PIASCO	158	193	180	159	152	198	204	201	181	168	164
167	PIETRAPORZIO	2	10	9	11	11	12	6	10	7	14	16
168	PIOBESI D'ALBA	37	43	27	37	42	63	49	43	34	29	50
169	PIOZZO	38	51	36	41	44	55	38	44	50	72	65
170	POCAPAGLIA	98	136	140	162	146	127	143	125	128	144	151
171	POLONGHERA	61	57	95	74	72	88	74	63	85	88	80
172	PONTECHIANALE	12	14	12	11	9	14	20	14	9	14	17
173	PRADLEVES	21	19	15	20	23	25	27	23	31	25	21
174	PRAZZO	14	13	25	20	26	25	16	20	23	20	22
175	PRIERO	8	17	24	20	19	25	24	18	27	25	36
176	PRIOCCA	95	114	108	131	117	109	131	116	116	120	130
177	PRIOLA	32	44	42	60	56	61	45	53	48	47	71
178	PRUNETTO	23	27	32	48	36	34	34	27	44	37	49
179	RACCONIGI	523	643	679	722	689	720	723	643	716	650	643
180	REVELLO	243	272	298	300	301	306	296	238	242	276	295
181	RIFREDDO	55	68	65	62	51	71	71	52	64	70	67
182	RITTANA	6	7	9	10	14	11	17	21	18	12	18
183	ROASCHIA	6	6	14	19	14	14	8	8	15	21	29
184	ROASCIO	4	3	4	8	4	4	5	1	7	7	11
185	ROBILANTE	108	158	144	173	187	165	156	144	141	139	144
186	ROBURENT	33	37	35	32	27	34	55	52	50	30	39
187	ROCCABRUNA	64	82	75	70	61	72	92	71	73	69	79
188	ROCCA CIGLIE'	3	13	19	17	9	7	13	11	20	19	18
189	ROCCA DE' BALDI	90	116	119	135	104	93	108	92	115	124	133

per sesso e classe di età

TOTALE

TOTALE						PARTICOLARI CLASSI DI ETÀ (anni)									Codice dei Comuni
55 - 59	60 - 64	65 - 69	70 - 74	75 e più	TOTALE	Meno di 3	3 - 5	6 - 10	11 - 13	14 - 17	18	19 - 20	21 - 24		
14	10	21	15	25	191	4	3	11	5	7	2	3	10	127	
74	54	79	62	59	1.133	49	44	71	41	66	17	32	60	128	
34	15	25	45	60	514	10	12	22	21	29	15	14	19	129	
1.492	1.013	1.270	1.128	1.563	22.262	622	709	1.363	867	1.232	287	598	1.248	130	
75	51	62	67	83	883	12	26	42	32	46	11	25	27	131	
165	112	147	121	195	2.140	53	66	127	74	111	41	60	101	132	
239	154	203	198	267	3.907	152	143	267	169	228	50	94	200	133	
67	52	65	59	95	771	12	26	37	11	27	8	16	34	134	
74	44	60	55	89	892	13	15	49	28	53	14	22	33	135	
61	34	33	33	41	674	24	18	50	27	43	13	20	36	136	
24	24	26	28	39	390	12	10	24	10	19	4	8	22	137	
37	15	21	20	38	311	4	7	17	5	15	7	8	14	138	
73	53	68	65	60	674	9	14	21	14	24	8	11	22	139	
108	85	143	110	150	1.490	28	36	80	52	73	10	39	48	140	
27	10	17	20	14	211	4	1	10	4	10	3	4	10	141	
120	81	114	110	129	1.711	42	59	109	51	107	22	47	78	142	
226	156	198	154	191	3.961	111	139	286	193	260	63	116	235	143	
143	71	96	103	153	1.859	47	57	119	85	114	22	56	93	144	
91	73	103	74	142	1.009	20	18	25	23	33	9	27	42	145	
72	52	69	48	67	967	22	35	65	28	49	9	16	49	146	
182	138	185	170	185	2.822	83	84	184	110	170	43	79	129	147	
198	131	164	149	254	2.665	62	66	161	104	143	42	75	111	148	
26	23	27	19	35	447	10	14	34	18	27	7	15	22	149	
39	19	39	46	50	511	9	16	27	14	28	4	8	21	150	
73	59	72	99	141	1.021	18	31	46	21	43	11	16	54	151	
62	36	60	64	72	810	13	25	52	28	47	12	16	43	152	
32	38	36	38	48	479	9	22	18	15	18	5	14	24	153	
15	17	15	29	29	192	4	2	3	4	7	—	5	4	154	
265	193	231	218	279	2.694	37	55	101	83	108	26	57	88	155	
18	19	27	27	31	239	4	4	9	9	3	1	4	6	156	
286	177	222	200	223	3.291	90	81	171	112	143	36	97	169	157	
40	34	38	32	33	539	12	13	32	19	32	7	14	29	158	
55	43	45	70	89	605	9	6	22	10	21	5	9	19	159	
26	22	23	21	30	285	5	8	15	1	13	1	7	14	160	
37	24	31	20	49	413	11	5	18	13	14	7	12	30	161	
13	8	12	21	27	184	5	4	10	4	8	4	4	6	162	
289	225	301	243	290	4.692	149	166	284	154	292	80	119	258	163	
30	27	51	37	50	486	7	12	26	16	21	5	7	18	164	
111	82	114	98	116	1.700	49	50	114	69	97	25	42	82	165	
152	118	135	126	153	2.642	97	104	189	114	126	30	59	123	166	
13	11	8	11	16	167	1	2	11	4	7	4	5	9	167	
34	21	29	24	29	591	23	20	43	17	28	9	10	36	168	
80	70	80	92	141	997	18	29	50	17	36	5	23	32	169	
127	92	118	113	134	2.084	51	76	138	82	118	34	73	110	170	
67	63	79	67	76	1.189	39	37	59	61	69	10	21	63	171	
17	9	13	24	19	228	8	6	13	5	10	3	7	6	172	
43	29	32	26	42	422	10	14	17	12	15	6	3	21	173	
31	19	30	27	29	360	9	8	12	17	20	5	7	20	174	
35	32	51	35	54	450	7	5	22	12	16	2	8	16	175	
118	73	86	100	139	1.803	59	52	124	58	100	20	53	99	176	
85	60	83	51	96	934	19	19	46	26	38	18	24	44	177	
58	36	45	35	72	637	17	11	26	23	34	5	21	29	178	
574	376	489	460	563	9.813	299	336	663	398	581	149	280	550	179	
255	169	205	182	258	4.136	141	158	271	180	234	55	142	233	180	
70	32	62	39	35	934	36	26	78	39	53	11	16	42	181	
23	21	22	20	26	255	4	4	8	6	7	1	4	12	182	
30	18	19	33	33	287	3	3	8	7	14	3	11	10	183	
11	10	14	11	20	124	3	1	3	4	5	1	3	3	184	
140	105	134	100	131	2.269	70	69	155	82	138	34	74	148	185	
57	36	47	59	79	702	16	25	30	24	31	5	10	23	186	
96	44	73	69	87	1.177	34	48	81	45	54	10	32	48	187	
19	10	22	27	35	262	1	3	15	9	19	2	5	7	188	
117	69	106	115	142	1.778	55	52	116	77	110	24	50	80	189	

segue TAV. 4 — Popolazione residente

A —

Codice dei Comuni	COMUNI	CLASSI QUINQUENNALI DI ETÀ (anni)										
		Meno di 5	5 - 9	10 - 14	15 - 19	20 - 24	25 - 29	30 - 34	35 - 39	40 - 44	45 - 49	50 - 54
190	ROCCAFORTE MONDOVI'	85	111	105	117	116	119	121	118	117	117	144
191	ROCCASPARVERA	32	47	44	43	27	37	49	42	53	42	36
192	ROCCAIONE	146	162	189	208	175	215	227	150	186	144	177
193	ROCCHETTA BELBO	4	6	11	16	10	16	9	10	6	17	17
194	RODDI	37	47	63	56	56	53	53	52	57	51	60
195	RODDINO	13	20	20	28	24	14	17	20	32	28	31
196	RODELLO	34	39	52	34	42	48	51	37	47	40	37
197	ROSSANA	49	63	59	58	64	59	59	44	65	73	72
198	RUFFIA	14	22	29	29	17	13	20	16	28	19	14
199	SALE DELLE LANGHE	22	21	25	26	34	26	35	20	32	40	34
200	SALE SAN GIOVANNI	6	14	7	18	11	13	14	4	13	21	22
201	SALICETO	69	78	113	122	111	84	97	92	122	116	113
202	SALMOUR	31	43	39	31	33	33	41	34	34	41	49
203	SALUZZO	725	1.008	1.109	1.184	1.099	1.073	1.099	1.040	1.120	1.083	1.186
204	SAMBUCO	1	11	8	6	13	9	5	8	10	11	8
205	SAMPEYRE	67	73	82	68	74	76	82	80	83	70	89
206	SAN BENEDETTO BELBO	4	6	13	21	18	4	8	11	9	16	22
207	SAN DAMIANO MACRA	15	19	24	53	47	32	39	32	28	45	55
208	SANFRE'	124	140	137	153	137	154	150	105	118	130	135
209	SANFRONT	162	175	191	189	186	167	187	153	183	196	192
210	SAN MICHELE MONDOVI'	104	121	131	147	162	135	148	101	138	134	144
211	SANT'ALBANO STURA	127	133	142	150	176	135	147	98	138	130	118
212	SANTA VITTORIA D'ALBA	118	123	142	135	162	151	147	125	133	114	123
213	SANTO STEFANO BELBO	205	217	256	330	289	286	278	226	260	296	277
214	SANTO STEFANO ROERO	36	60	71	60	56	52	59	76	69	58	82
215	SAVIGLIANO	958	1.222	1.346	1.448	1.191	1.289	1.363	1.227	1.400	1.292	1.214
216	SCAGNELLO	4	13	11	8	11	10	10	15	13	14	23
217	SCARNAFIGI	76	90	146	140	129	117	112	111	133	116	122
218	SERRALUNGA D'ALBA	26	45	47	34	29	38	43	29	30	36	29
219	SERRAVALLE LANGHE	18	10	10	15	26	23	24	9	13	18	31
220	SINIO	18	8	15	24	19	24	24	14	23	26	29
221	SOMANO	23	20	31	34	28	22	17	21	27	38	41
222	SOMMARIVA DEL BOSCO	337	374	397	414	426	416	437	345	381	319	382
223	SOMMARIVA PERNO	103	140	141	168	154	121	149	108	150	152	152
224	STROPPO	1	5	2	6	9	10	10	6	6	5	14
225	TARANTASCA	97	115	107	101	98	124	97	96	91	80	87
226	TORRE BORMIDA	12	7	10	10	16	15	16	15	12	19	23
227	TORRE MONDOVI'	10	21	27	42	30	27	32	32	42	38	47
228	TORRE SAN GIORGIO	38	60	36	39	40	45	60	46	32	28	35
229	TORRESINA	1	7	3	2	7	2	3	7	3	6	13
230	TREISO	39	40	48	58	49	45	50	28	52	37	50
231	TREZZO TINELLA	13	19	31	31	28	22	11	15	26	27	38
232	TRINITA'	103	133	139	146	122	126	127	107	106	140	144
233	VALDIERI	40	53	62	71	60	57	53	47	62	68	84
234	VALGRANA	38	36	52	57	50	38	44	37	42	58	77
235	VALLORiate	5	7	8	20	15	12	15	9	22	30	34
236	VALMALA	—	1	2	7	3	9	2	5	4	7	14
237	VENASCA	67	90	110	113	114	111	99	77	97	113	135
238	VERDUNO	21	29	27	23	17	24	34	28	28	29	23
239	VERNANTE	74	101	117	131	122	120	132	74	108	108	138
240	VERZUOLO	304	379	414	448	411	362	389	371	432	361	452
241	VEZZA D'ALBA	99	126	144	149	114	115	130	122	135	148	130
242	VICOFORTE	108	166	164	150	144	130	172	170	176	163	172
243	VIGNOLO	72	114	113	111	86	93	128	99	126	107	105
244	VILLAFALLETTO	181	211	202	221	236	211	212	159	207	179	215
245	VILLANOVA MONDOVI'	235	299	280	320	267	298	340	283	293	253	290
246	VILLANOVA SOLARO	51	54	67	56	47	63	47	58	69	57	69
247	VILLAR SAN COSTANZO	48	50	84	92	84	67	57	62	90	88	89
248	VINADIO	50	53	54	49	69	53	63	55	53	47	69
249	VIOLA	26	25	27	24	36	40	40	27	34	36	49
250	VOTTIGNASCO	34	40	41	51	37	35	44	41	47	39	40
	TOTALE PROVINCIA	27.237	33.843	37.004	38.616	36.472	35.903	38.149	33.148	37.364	35.755	37.812

per sesso e classe di età

TOTALE

TOTALE						PARTICOLARI CLASSI DI ETÀ (anni)								Codice dei Comuni
55 - 59	60 - 64	65 - 69	70 - 74	75 e più	TOTALE	Meno di 3	3 - 5	6 - 10	11 - 13	14 - 17	18	19 - 20	21 - 24	
153	114	135	135	152	1.959	49	57	113	57	107	17	44	90	190
42	30	36	37	41	638	17	23	46	28	38	10	12	19	191
170	123	159	119	158	2.708	87	89	170	100	185	35	67	147	192
27	10	18	11	19	207	3	1	9	5	16	3	4	6	193
55	31	39	58	75	843	21	22	55	37	48	9	19	48	194
32	26	27	33	48	413	6	9	19	14	24	4	9	20	195
50	30	45	37	85	708	17	24	43	30	30	10	15	32	196
85	51	81	56	71	1.009	24	40	58	37	45	14	19	56	197
16	14	17	16	15	299	5	12	21	19	23	5	12	14	198
51	31	47	50	60	554	12	15	22	15	17	7	16	24	199
24	19	23	10	31	250	4	4	14	5	15	2	4	8	200
127	97	119	102	128	1.690	43	41	79	70	95	29	52	84	201
27	24	32	29	46	567	17	24	40	30	22	4	17	23	202
1.123	813	980	808	1.076	16.526	418	469	1.032	689	947	233	454	883	203
13	8	10	17	12	150	—	1	13	6	3	—	7	9	204
107	83	160	123	144	1.461	36	43	81	51	53	17	24	59	205
20	10	18	14	21	215	2	4	6	9	15	4	9	13	206
75	47	66	55	58	690	11	12	13	16	35	11	23	37	207
145	79	104	79	110	2.000	67	85	137	83	119	34	60	106	208
206	162	134	133	161	2.777	95	110	174	116	144	35	84	145	209
162	101	119	101	131	2.079	55	73	122	81	122	27	44	141	210
123	73	97	87	112	1.986	72	79	128	88	131	24	66	140	211
145	73	104	96	88	1.979	65	74	125	92	116	18	63	127	212
278	173	222	203	329	4.125	114	132	237	141	246	74	121	232	213
76	63	118	94	106	1.136	25	23	58	47	47	11	29	43	214
1.167	768	985	846	1.003	18.719	567	610	1.275	771	1.193	290	521	938	215
16	8	17	15	26	214	3	3	11	9	7	1	3	10	216
116	83	123	114	111	1.839	45	47	97	83	140	22	45	102	217
35	28	51	55	62	617	19	15	45	28	31	8	12	23	218
36	25	31	21	32	342	11	9	11	7	8	3	12	18	219
45	33	37	40	43	422	9	11	6	12	19	4	9	14	220
45	32	26	44	49	498	12	19	18	20	27	9	9	22	221
377	220	296	282	384	5.787	194	206	386	238	329	91	151	353	222
156	96	150	127	182	2.249	60	74	133	91	124	32	70	122	223
19	11	20	23	39	186	1	1	4	2	3	2	1	9	224
91	58	75	59	69	1.445	58	59	114	66	87	14	43	77	225
27	14	32	26	31	285	8	6	7	5	11	2	4	12	226
50	44	60	60	72	634	5	8	21	17	30	7	19	23	227
33	35	32	21	40	620	26	20	60	21	27	6	16	37	228
12	8	11	14	11	110	—	2	7	2	2	—	—	7	229
51	35	45	37	37	701	22	24	40	26	51	10	24	37	230
43	17	37	17	33	408	7	13	16	21	24	10	10	21	231
123	100	134	114	168	2.032	60	70	133	76	126	33	51	94	232
89	73	93	80	96	1.088	20	30	60	34	57	14	21	50	233
75	44	46	56	64	814	24	21	37	33	42	17	22	37	234
29	27	30	27	35	325	2	5	9	1	12	7	8	11	235
7	7	8	5	14	95	—	—	1	2	5	1	3	1	236
126	70	98	79	93	1.592	42	44	91	72	84	26	40	95	237
27	24	39	29	31	433	12	16	26	19	15	6	9	14	238
119	96	71	61	69	1.641	49	43	102	72	111	27	43	98	239
443	279	343	285	356	6.029	162	199	403	241	370	80	172	329	240
137	84	117	115	160	2.025	56	63	141	86	111	30	58	87	241
190	127	218	193	267	2.710	56	92	157	96	129	26	61	115	242
93	53	77	73	76	1.526	36	53	118	71	86	24	40	68	243
209	149	125	137	165	3.019	106	117	197	131	171	46	98	185	244
287	191	216	196	275	4.323	132	163	294	168	248	68	109	219	245
66	48	56	41	61	910	30	28	59	46	43	17	18	34	246
94	61	70	89	98	1.223	25	32	61	52	65	28	30	65	247
63	51	61	44	63	897	26	34	53	28	49	10	21	54	248
45	37	46	34	71	597	18	11	27	16	19	5	12	30	249
38	25	37	36	38	623	16	23	51	19	46	5	15	28	250
36.516	25.258	31.603	27.759	36.013	548.452	15.772	17.698	34.919	22.042	31.418	7.431	14.795	29.097	

segue TAV. 4 — Popolazione residente

B —

Codice dei Comuni	COMUNI	CLASSI QUINQUENNALI DI ETÀ (anni)										
		Meno di 5	5 - 9	10 - 14	15 - 19	20 - 24	25 - 29	30 - 34	35 - 39	40 - 44	45 - 49	50 - 54
001	ACCEGLIO	6	8	6	18	16	8	14	11	10	11	18
002	AISONE	4	10	6	6	3	9	7	11	13	12	11
003	ALBA	808	1.090	1.236	1.253	1.087	1.087	1.182	1.033	1.155	1.154	1.064
004	ALBARETTO DELLA TORRE	4	8	13	8	12	6	11	5	6	9	11
005	ALTO	—	2	2	4	3	4	3	2	3	6	2
006	ARGENTERA	2	2	1	4	4	3	4	5	3	5	4
007	ARGUELLO	5	8	7	5	9	2	10	6	10	7	5
008	BAGNASCO	19	31	31	30	38	24	37	30	45	37	49
009	BAGNOLO PIEMONTE	122	183	156	167	161	175	189	167	165	186	192
010	BALDISSERO D'ALBA	20	37	39	23	36	16	29	35	37	37	41
011	BARBARESCO	11	24	21	26	18	16	23	13	24	27	26
012	BARGE	169	225	222	211	230	219	262	247	251	255	285
013	BAROLO	14	16	20	25	22	24	25	19	19	20	23
014	BASTIA MONDOVI'	8	17	18	25	12	21	15	20	19	26	22
015	BATTIFOLLO	10	10	11	10	8	7	8	8	9	12	16
016	BEINETTE	76	120	117	94	88	91	102	94	102	70	88
017	BELLINO	4	6	10	21	15	16	10	4	9	12	13
018	BELVEDERE LANGHE	9	7	12	13	12	10	5	9	11	13	25
019	BENE VAGIENNA	73	95	84	91	102	100	90	94	114	98	121
020	BENEVELLO	10	11	13	16	12	13	14	11	13	16	7
021	BERGOLO	3	—	1	1	1	3	5	1	4	2	4
022	BERNEZZO	70	65	94	74	78	77	84	59	54	79	75
023	BONVICINO	4	1	4	5	2	4	1	6	2	5	6
024	BORGOMALE	4	4	10	20	10	10	12	5	10	11	22
025	BORGO SAN DALMAZZO	284	360	370	362	355	405	427	362	398	305	350
026	BOSIA	3	7	8	9	7	12	7	3	5	6	9
027	BOSSOLASCO	19	11	16	13	21	14	20	21	23	16	21
028	BOVES	238	265	311	323	290	312	341	262	281	273	273
029	BRA	729	945	1.004	1.020	916	997	1.032	818	943	916	850
030	BRIAGLIA	5	7	11	8	9	10	7	6	11	9	11
031	BRIGA ALTA	2	1	5	—	2	2	4	4	5	4	1
032	BRONDELLO	4	6	14	13	8	13	12	13	13	13	18
033	BROSSASCO	41	44	39	51	36	40	51	54	50	48	39
034	BUSCA	237	255	272	244	316	320	326	268	294	265	282
035	CAMERANA	18	28	26	32	15	28	24	27	21	31	28
036	CAMO	6	6	6	5	10	8	8	7	4	13	10
037	CANALE	164	158	153	173	165	162	185	131	175	158	173
038	CANOSIO	2	4	4	2	5	4	4	4	8	6	7
039	CAPRAUNA	4	6	5	8	9	6	6	5	8	7	5
040	CARAGLIO	161	178	187	192	184	188	217	202	201	181	168
041	CARAMAGNA PIEMONTE	69	81	81	74	73	89	92	72	76	68	63
042	CARDE'	28	41	40	42	42	31	48	34	41	30	33
043	CARRU'	101	120	131	125	129	140	137	122	158	118	155
044	CARTIGNANO	3	3	10	4	3	4	3	4	10	4	10
045	CASALGRASSO	36	33	55	55	39	42	54	51	41	39	48
046	CASTAGNITO	48	49	46	49	44	56	69	47	48	42	32
047	CASTELDELFINO	9	8	10	10	14	14	13	13	16	14	18
048	CASTELLAR	7	8	7	7	9	5	16	11	7	10	13
049	CASTELLETTO STURA	33	37	37	33	36	35	30	32	38	24	42
050	CASTELLETTO UZZONE	9	11	8	19	12	14	6	20	13	21	18
051	CASTELLINALDO	23	24	31	26	39	22	23	23	27	24	38
052	CASTELLINO TANARO	8	9	11	8	11	11	9	14	15	9	14
053	CASTELMAGNO	4	2	7	8	16	15	11	6	3	8	10
054	CASTELNUOVO DI CEVA	2	4	2	9	2	5	6	5	4	2	6
055	CASTIGLIONE FALLETTO	10	8	30	10	20	11	14	21	20	19	13
056	CASTIGLIONE TINELLA	22	27	24	37	33	22	29	19	35	38	38
057	CASTINO	10	11	11	25	17	23	17	15	14	28	24
058	CAVALLERLEONE	15	15	21	18	16	20	20	18	18	18	27
059	CAVALLERMAGGIORE	128	166	192	167	168	125	166	160	178	171	169
060	CELLE DI MACRA	3	5	4	3	9	6	4	7	6	5	12
061	CENTALLO	174	185	226	222	194	204	207	190	232	190	164
062	CERESOLE ALBA	53	75	83	64	58	62	73	69	81	74	62
063	CERRETO LANGHE	7	7	5	12	28	11	16	7	13	8	12

per sesso e classe di età

MASCHI

						PARTICOLARI CLASSI DI ETÀ (anni)									Codice dei Comuni
55 - 59	60 - 64	65 - 69	70 - 74	75 e più	TOTALE	Meno di 3	3 - 5	6 - 10	11 - 13	14 - 17	18	19 - 20	21 - 24		
13	7	12	15	21	194	2	5	8	1	10	9	10	9	001	
15	9	12	13	13	154	1	5	9	4	3	1	4	2	002	
866	503	634	518	574	15.244	417	601	1.118	758	1.017	240	457	866	003	
7	8	6	7	14	135	—	6	7	6	12	2	2	10	004	
10	4	9	7	15	76	—	1	1	1	4	—	2	2	005	
4	1	2	6	5	55	2	—	3	—	1	2	1	4	006	
1	3	7	3	7	95	3	6	6	3	4	2	4	6	007	
40	27	29	41	57	565	14	8	35	13	30	6	12	31	008	
214	111	141	116	134	2.579	72	82	180	99	139	22	67	128	009	
35	22	28	35	27	497	6	23	40	23	18	4	14	27	010	
22	11	17	17	21	317	7	6	28	9	20	5	10	15	011	
260	162	178	154	160	3.490	101	106	236	132	168	42	88	184	012	
32	13	25	26	30	353	11	6	14	14	17	6	13	16	013	
31	15	17	20	33	319	6	3	17	15	17	5	8	9	014	
9	6	13	17	17	171	6	7	10	6	9	1	5	5	015	
63	39	41	51	57	1.293	45	61	111	73	84	19	26	76	016	
18	7	14	7	7	173	3	3	4	8	17	3	4	14	017	
12	9	14	14	15	190	5	4	10	6	13	—	6	9	018	
132	85	108	108	146	1.641	46	47	90	47	79	16	34	86	019	
19	6	11	14	6	192	8	4	13	7	14	2	4	10	020	
—	3	5	4	5	42	2	1	—	—	2	—	—	1	021	
71	35	55	34	43	1.047	42	44	68	55	71	11	25	65	022	
10	7	12	7	9	85	3	1	1	3	4	2	—	2	023	
19	10	14	13	16	190	2	3	4	6	16	6	5	6	024	
247	186	191	150	142	4.894	163	188	362	230	299	70	143	276	025	
14	8	9	7	9	123	2	3	6	5	9	2	4	3	026	
25	16	28	16	17	297	10	11	15	8	11	1	6	18	027	
213	178	225	190	182	4.157	132	161	266	178	276	63	128	223	028	
778	485	553	465	495	12.946	406	518	955	564	902	188	349	732	029	
13	2	18	13	14	154	2	5	6	7	7	2	4	7	030	
9	3	4	8	6	60	1	1	2	3	1	—	1	1	031	
15	20	16	14	14	206	3	1	9	8	9	4	4	7	032	
34	18	37	35	27	644	23	24	49	25	28	13	20	29	033	
249	168	236	173	178	4.083	152	135	254	165	205	43	129	241	034	
35	24	38	44	34	453	10	12	32	12	27	7	6	13	035	
6	9	8	9	12	127	4	2	7	4	3	3	1	9	036	
161	83	117	103	117	2.378	96	102	154	91	144	26	54	146	037	
4	2	7	3	3	69	1	1	5	3	2	—	1	4	038	
13	9	6	7	9	113	3	3	5	1	8	2	3	7	039	
170	107	132	121	129	2.718	92	103	180	105	157	49	59	157	040	
54	53	58	37	55	1.095	38	44	83	48	63	14	32	56	041	
37	26	35	26	26	560	19	18	37	27	34	8	16	34	042	
131	96	124	109	144	2.040	58	62	126	79	100	29	43	109	043	
7	6	9	6	10	96	—	4	4	6	4	—	2	3	044	
22	27	26	17	23	608	25	16	40	33	37	12	25	30	045	
25	23	28	27	42	675	27	31	49	23	46	7	16	37	046	
11	17	10	18	18	213	8	4	6	5	10	2	5	11	047	
8	3	7	6	5	129	5	5	5	5	3	2	6	7	048	
46	28	34	33	18	536	19	19	40	23	30	5	9	31	049	
13	7	14	15	23	223	4	6	12	5	12	5	3	12	050	
26	18	32	22	26	424	15	10	28	19	19	6	13	33	051	
11	14	21	10	22	197	3	7	12	5	7	2	4	7	052	
6	11	6	5	4	122	2	3	1	6	5	2	8	10	053	
4	5	10	5	7	78	2	—	4	1	7	—	3	2	054	
22	9	14	18	19	258	7	5	12	15	15	2	7	15	055	
33	19	37	34	37	484	12	13	28	12	32	4	14	28	056	
25	11	18	20	16	285	5	8	10	7	16	5	8	15	057	
11	11	14	20	17	279	7	9	17	13	15	6	4	14	058	
122	87	83	95	109	2.286	80	73	191	110	137	30	65	135	059	
6	3	8	8	12	101	2	2	4	1	5	1	—	9	060	
147	97	107	92	117	2.748	103	106	203	117	202	43	80	147	061	
40	30	40	33	44	941	28	39	78	48	60	12	20	48	062	
22	12	20	20	11	211	7	1	7	2	7	5	6	24	063	

segue TAV. 4 — Popolazione residente

B —

Codice dei Comuni	COMUNI	CLASSI QUINQUENNALI DI ETÀ (anni)										
		Meno di 5	5 - 9	10 - 14	15 - 19	20 - 24	25 - 29	30 - 34	35 - 39	40 - 44	45 - 49	50 - 54
064	CERVASCA	102	119	144	128	117	119	146	126	149	117	111
065	CERVERE	46	45	61	55	57	52	49	51	53	40	54
066	CEVA	118	164	198	179	177	202	222	178	164	188	199
067	CHERASCO	157	210	238	255	206	206	209	196	250	233	209
068	CHIUSA DI PESIO	74	110	120	121	115	106	139	98	124	106	111
069	CIGLIE'	4	3	7	9	7	6	3	8	5	5	7
070	CISSONE	4	1	7	5	4	4	4	4	3	7	15
071	CLAVESANA	33	25	34	34	36	32	29	30	37	43	47
072	CORNELIANO D'ALBA	34	42	70	55	55	56	53	53	52	82	79
073	CORTEMILIA	53	68	69	103	87	77	82	72	90	92	117
074	COSSANO BELBO	27	25	40	43	34	39	39	30	50	40	47
075	COSTIGLIOLE SALUZZO	96	137	125	97	115	121	112	105	137	103	117
076	CRAVANZANA	11	8	7	19	14	12	12	7	18	11	20
077	CRISSOLO	5	3	7	8	11	5	15	8	11	17	18
078	CUNEO	1.340	1.814	2.048	2.119	2.095	1.928	2.057	1.836	2.012	1.649	1.805
079	DEMONTE	44	73	62	69	70	73	81	92	93	74	77
080	DIANO D'ALBA	68	73	99	93	92	77	89	81	93	83	72
081	DOGLIANI	115	133	148	169	146	145	148	119	169	175	172
082	DRONERO	160	221	246	249	259	235	246	206	247	220	256
083	ELVA	2	5	9	7	7	3	6	9	3	14	8
084	ENTRACQUE	17	23	27	24	33	29	31	39	23	36	24
085	ENVIE	50	70	66	44	54	46	63	50	64	64	61
086	FARIGLIANO	42	46	50	55	57	62	69	52	55	64	58
087	FAULE	6	13	7	8	15	13	15	6	17	13	11
088	FEISOGLIO	8	12	13	11	17	14	16	16	12	23	25
089	FOSSANO	706	792	879	883	862	888	904	795	886	803	710
090	FRABOSA SOPRANA	18	20	34	39	42	54	41	35	27	40	50
091	FRABOSA SOTTANA	27	53	31	39	34	31	45	39	39	38	49
092	FRASSINO	3	10	11	12	12	10	11	13	19	11	21
093	GAIOLA	14	12	13	12	5	14	17	17	18	12	17
094	GAMBASCA	6	11	10	10	7	8	11	9	11	9	12
095	GARESSIO	69	110	102	108	141	134	144	121	132	131	159
096	GENOLA	82	62	64	75	67	95	91	60	73	59	49
097	GORZEGNO	5	15	15	6	13	13	9	8	12	18	23
098	GOTTASECCA	4	5	7	10	15	6	5	7	7	13	6
099	GOVONE	44	41	50	60	83	52	50	58	62	72	62
100	GRINZANE CAVOUR	44	48	54	49	52	79	64	48	56	48	32
101	GUARENE	55	73	87	89	85	52	87	73	92	85	81
102	IGLIANO	4	3	3	3	2	5	2	5	7	4	2
103	ISASCA	2	7	4	7	8	5	1	6	7	8	12
104	LAGNASCO	43	49	56	62	49	44	37	48	51	49	61
105	LA MORRA	38	73	75	69	74	69	71	56	74	85	88
106	LEQUIO BERRIA	11	18	17	19	17	18	26	13	20	25	36
107	LEQUIO TANARO	10	20	23	25	21	11	13	14	20	20	25
108	LESEGNO	14	21	14	23	29	25	26	22	21	33	24
109	LEVICE	7	7	10	17	16	15	7	7	6	14	18
110	LIMONE PIEMONTE	39	51	73	71	77	59	76	55	85	57	63
111	LISIO	8	1	9	11	9	11	12	6	10	10	24
112	MACRA	—	1	1	1	2	2	3	1	5	2	5
113	MAGLIANO ALFIERI	28	41	34	60	40	42	52	39	37	54	52
114	MAGLIANO ALPI	55	64	52	63	74	59	64	61	64	67	68
115	MANGO	31	44	49	55	53	42	40	33	35	59	60
116	MANTA	101	143	111	121	86	110	122	113	138	87	78
117	MARENE	80	98	96	97	83	98	99	76	96	77	55
118	MARGARITA	30	50	37	37	42	37	42	40	49	36	50
119	MARMORA	3	5	3	4	3	3	4	3	4	6	8
120	MARSAGLIA	4	10	9	13	10	16	8	11	15	20	24
121	MARTINIANA PO	10	19	26	25	21	19	16	20	30	43	36
122	MELLE	6	8	12	17	18	13	16	10	14	23	31
123	MOIOLA	9	9	6	12	7	7	12	13	11	16	18
124	MOMBARCARO	5	9	11	11	11	7	18	6	9	15	21
125	MOMBASIGLIO	19	21	34	13	13	14	18	17	29	19	23
126	MONASTERO DI VASCO	25	24	29	35	41	35	22	28	34	37	45

per sesso e classe di età

MASCHI

						PARTICOLARI CLASSI DI ETÀ (anni)									Codice dei Comuni
55 - 59	60 - 64	65 - 69	70 - 74	75 e più	TOTALE	Meno di 3	3 - 5	6 - 10	11 - 13	14 - 17	18	19 - 20	21 - 24		
102	56	81	64	56	1.737	66	53	131	91	111	21	42	95	064	
50	25	54	31	57	780	20	33	59	30	47	8	21	46	065	
193	120	160	150	135	2.747	55	102	176	113	149	30	69	142	066	
189	130	162	161	157	3.168	93	100	214	149	201	50	98	161	067	
126	91	118	93	95	1.747	44	55	109	70	92	28	48	94	068	
10	10	13	9	10	116	—	5	3	4	6	3	3	6	069	
10	8	5	5	6	92	3	1	2	4	7	—	1	3	070	
39	22	44	39	54	578	18	21	24	19	32	9	8	31	071	
59	35	32	43	84	884	21	18	52	36	52	10	23	44	072	
113	66	72	77	105	1.343	35	31	67	40	77	20	44	66	073	
55	27	54	45	34	629	12	21	28	26	35	6	17	24	074	
91	49	77	60	64	1.606	50	68	134	81	89	20	32	96	075	
17	22	22	9	23	232	8	5	8	2	11	6	10	9	076	
12	15	14	7	12	168	4	1	4	6	4	4	3	8	077	
1.611	1.119	1.241	968	943	26.585	800	851	1.876	1.241	1.754	389	817	1.688	078	
93	57	68	73	67	1.166	26	32	71	39	48	21	25	56	079	
79	36	79	57	72	1.243	43	36	79	65	75	15	37	75	080	
164	120	156	159	167	2.405	62	74	142	90	127	34	64	118	081	
208	165	196	141	168	3.423	102	94	232	152	200	48	92	215	082	
11	5	4	6	11	110	2	1	5	2	11	1	2	6	083	
44	21	33	29	35	468	9	13	26	10	23	3	13	27	084	
70	49	54	45	47	897	30	31	73	36	45	9	18	42	085	
61	38	60	48	66	883	31	16	52	31	37	10	27	46	086	
10	14	7	8	13	176	4	5	11	3	9	—	4	13	087	
26	12	20	18	21	264	5	7	11	8	8	2	5	15	088	
665	466	524	424	438	11.625	419	437	812	529	716	165	323	721	089	
53	37	58	39	55	642	12	7	26	16	35	8	14	35	090	
39	34	39	28	40	605	20	16	50	19	31	7	13	28	091	
12	28	28	14	14	229	—	5	10	7	7	1	8	10	092	
13	7	16	17	7	211	8	8	14	7	9	1	6	3	093	
19	9	15	8	8	163	2	8	10	6	8	2	2	6	094	
165	131	147	136	178	2.108	40	54	112	61	72	25	49	117	095	
48	39	38	51	31	984	44	50	65	34	61	12	26	58	096	
15	16	33	13	24	238	1	9	12	12	5	—	5	10	097	
9	3	11	10	10	128	3	2	5	4	7	4	7	9	098	
91	50	68	75	81	999	21	30	50	20	52	9	31	65	099	
40	30	27	29	34	734	24	28	47	40	39	8	15	46	100	
73	35	56	64	67	1.154	27	42	76	53	71	16	40	64	101	
4	2	5	6	5	62	1	3	4	2	1	1	1	2	102	
4	3	1	3	3	81	2	1	8	2	5	2	2	6	103	
42	25	37	33	34	720	29	22	50	37	49	13	24	35	104	
90	65	90	57	100	1.174	18	36	75	38	66	11	27	58	105	
24	13	32	18	29	336	4	10	18	10	17	2	6	15	106	
32	17	30	26	38	345	6	7	25	12	17	7	6	19	107	
31	20	29	23	35	390	10	8	18	9	15	7	10	24	108	
24	14	17	16	17	212	5	3	8	6	12	1	6	16	109	
59	27	42	35	35	904	26	25	50	43	59	14	35	59	110	
17	10	10	14	12	174	6	2	3	5	8	3	4	7	111	
5	6	6	3	10	53	—	—	1	1	1	—	—	2	112	
54	25	41	49	48	696	15	20	45	17	42	10	21	33	113	
59	48	71	71	57	997	31	40	61	28	50	14	25	59	114	
59	31	43	49	50	733	22	15	43	35	45	12	21	39	115	
78	54	56	48	54	1.500	59	65	138	69	97	24	37	73	116	
77	35	34	49	47	1.197	49	53	98	51	86	19	28	70	117	
39	16	34	32	38	609	14	23	49	25	26	5	24	30	118	
5	4	9	9	13	86	1	4	3	1	6	—	—	3	119	
12	9	27	22	21	231	2	3	9	6	11	4	3	8	120	
33	23	28	20	31	400	6	5	25	12	26	2	7	18	121	
41	14	27	20	22	292	3	5	7	6	15	3	5	17	122	
16	15	13	18	8	190	4	8	8	3	9	2	3	6	123	
26	12	15	22	23	221	3	5	7	6	14	1	1	10	124	
24	15	19	17	28	323	6	16	24	23	12	2	10	7	125	
52	32	43	37	29	548	15	15	24	16	22	10	18	34	126	

segue TAV. 4 — Popolazione residente

B —

Codice dei Comuni	COMUNI	CLASSI QUINQUENNALI DI ETÀ (anni)										
		Meno di 5	5 - 9	10 - 14	15 - 19	20 - 24	25 - 29	30 - 34	35 - 39	40 - 44	45 - 49	50 - 54
127	MONASTEROLO CASOTTO	2	4	6	6	4	6	2	4	8	8	6
128	MONASTEROLO DI SAVIGLIANO	37	38	33	45	42	33	48	29	35	39	39
129	MONCHIERO	11	15	16	26	15	16	14	3	21	22	23
130	MONDOVI'	565	656	750	773	816	725	806	712	762	663	760
131	MONESIGLIO	13	27	33	32	22	28	25	12	29	30	37
132	MONFORTE D'ALBA	45	64	63	86	67	49	58	53	58	77	91
133	MONTA'	131	151	120	143	118	150	156	114	136	129	105
134	MONTALDO DI MONDOVI'	15	24	15	17	25	23	24	19	22	20	33
135	MONTALDO ROERO	9	23	24	32	25	17	18	26	36	38	46
136	MONTANERA	16	25	24	35	28	22	19	14	16	26	36
137	MONTELUPO ALBESE	11	8	7	17	13	10	9	11	12	9	18
138	MONTEMALE DI CUNEO	1	9	5	11	13	11	9	8	9	7	15
139	MONTEROSSO GRANA	10	8	13	17	16	22	22	19	19	32	28
140	MONTEU ROERO	24	38	46	51	32	45	39	49	39	55	58
141	MONTEZEMOLO	3	3	6	9	9	5	6	5	9	7	9
142	MONTICELLO D'ALBA	43	59	53	56	53	49	56	45	59	64	55
143	MORETTA	106	142	151	158	153	147	150	120	145	132	137
144	MOROZZO	55	55	82	64	67	64	52	48	60	73	62
145	MURAZZANO	12	11	17	30	25	32	26	24	27	36	35
146	MURELLO	21	31	22	27	31	36	33	35	36	32	37
147	NARZOLE	71	99	103	131	82	77	105	88	97	101	105
148	NEIVE	53	80	87	111	79	79	89	76	89	78	103
149	NEVIGLIE	11	15	11	15	9	21	10	17	13	13	17
150	NIELLA BELBO	10	12	14	14	15	15	9	10	20	20	21
151	NIELLA TANARO	22	24	20	24	34	31	33	32	31	26	23
152	NOVELLO	16	24	28	25	22	27	23	17	24	24	30
153	NUCETTO	12	13	11	15	13	12	17	12	17	22	14
154	ONCINO	3	—	4	5	3	4	12	3	5	5	4
155	ORMEA	35	39	75	72	60	55	75	90	87	83	107
156	OSTANA	4	6	4	3	4	6	3	10	10	6	11
157	PAESANA	75	87	83	112	112	121	120	86	106	131	145
158	PAGNO	13	13	14	16	23	10	19	21	14	22	25
159	PAMPARATO	8	11	13	10	11	17	20	10	16	32	23
160	PAROLDO	2	9	2	8	6	12	7	4	8	6	15
161	PERLETTO	9	8	11	11	21	14	12	7	13	11	16
162	PERLO	1	2	4	7	4	3	3	3	4	8	9
163	PEVERAGNO	123	142	147	179	157	166	146	164	181	151	161
164	PEZZOLO VALLE UZZONE	9	9	11	11	14	7	8	6	20	20	27
165	PIANFEI	49	58	54	64	49	62	65	54	49	35	78
166	PIASCO	82	95	91	81	80	94	105	116	95	89	74
167	PIETRAPORZIO	2	5	4	5	8	8	4	4	5	8	7
168	PIOBESI D'ALBA	25	23	11	16	17	32	29	18	21	16	29
169	PIOZZO	14	29	23	19	26	31	17	20	28	32	31
170	POCAPAGLIA	50	65	85	86	66	74	70	59	71	84	76
171	POLONGHERA	31	28	50	25	39	41	35	34	46	43	35
172	PONTECHIANALE	5	6	1	3	4	7	10	6	7	9	8
173	PRADLEVES	12	9	7	12	9	15	15	12	22	13	11
174	PRAZZO	6	6	7	6	15	17	6	10	12	10	9
175	PRIERO	3	12	11	10	13	11	15	10	12	12	16
176	PRIOCCA	52	61	54	64	49	55	68	65	66	58	68
177	PRIOLA	14	20	20	28	33	24	27	28	26	25	35
178	PRUNETTO	16	17	16	22	17	15	26	11	28	19	25
179	RACCONIGI	251	316	363	365	358	358	388	321	361	340	316
180	REVELLO	129	122	157	139	147	167	156	135	122	155	143
181	RIFREDDO	35	34	35	27	24	38	40	24	42	37	34
182	RITTANA	2	3	7	9	11	5	11	17	12	8	11
183	ROASCHIA	3	5	6	10	10	10	5	3	10	9	15
184	ROASCIO	3	1	1	3	2	4	4	1	4	5	5
185	ROBILANTE	45	79	60	82	99	92	87	82	76	74	81
186	ROBURENT	19	23	17	19	13	20	30	22	32	14	25
187	ROCCABRUNA	24	48	39	42	31	30	60	40	37	39	53
188	ROCCA CIGLIE'	1	6	9	9	5	5	5	5	10	11	12
189	ROCCA DE' BALDI	45	58	59	64	51	55	49	55	51	67	73

per sesso e classe di età

MASCHI

						PARTICOLARI CLASSI DI ETÀ (anni)									Codice dei Comuni
55 - 59	60 - 64	65 - 69	70 - 74	75 e più	TOTALE	Meno di 3	3 - 5	6 - 10	11 - 13	14 - 17	18	19 - 20	21 - 24		
7	6	11	6	17	103	2	—	6	4	3	1	2	4	127	
37	24	45	30	32	586	29	23	30	20	30	11	20	32	128	
22	6	7	14	26	257	8	7	12	13	19	6	7	11	129	
714	437	542	500	596	10.777	318	376	693	440	639	153	300	641	130	
38	22	28	29	38	443	6	15	25	22	27	5	13	14	131	
88	53	84	52	95	1.083	24	28	70	34	65	19	28	57	132	
117	65	91	99	115	1.940	85	73	145	78	111	31	44	96	133	
32	29	31	25	39	393	6	16	20	7	14	3	9	21	134	
38	21	28	23	39	443	6	8	24	14	21	7	12	21	135	
26	13	22	16	17	355	11	8	27	15	22	8	17	20	136	
11	15	16	13	18	198	8	5	7	4	13	1	7	11	137	
16	9	11	9	18	161	—	4	7	2	8	4	3	11	138	
34	24	33	35	22	354	3	8	11	8	10	5	6	13	139	
58	39	72	56	63	764	14	17	37	31	43	5	20	24	140	
17	6	9	7	5	115	3	—	4	3	8	2	3	7	141	
49	35	63	48	53	840	21	36	60	28	48	7	23	41	142	
113	64	87	72	81	1.958	59	68	151	93	129	29	54	127	143	
78	33	49	52	59	953	29	35	63	47	64	6	27	52	144	
39	31	55	32	58	490	10	4	14	10	15	6	16	20	145	
36	21	35	28	28	489	11	14	31	16	20	6	9	25	146	
70	71	83	76	79	1.438	42	38	108	64	101	24	43	66	147	
96	67	71	63	120	1.341	29	31	88	58	83	21	35	65	148	
13	10	15	12	13	215	4	9	14	8	9	1	11	5	149	
23	9	19	22	25	258	6	6	13	9	14	1	5	11	150	
36	25	35	42	62	500	8	19	25	9	21	5	12	25	151	
25	18	30	31	32	396	6	16	24	14	21	8	6	20	152	
16	19	18	17	14	242	6	12	7	8	10	4	6	11	153	
8	7	7	10	15	95	3	—	1	3	4	—	2	2	154	
116	91	116	97	108	1.306	17	27	47	40	58	19	29	44	155	
8	9	13	11	13	121	1	3	6	4	1	—	2	4	156	
144	74	109	83	74	1.662	48	42	90	55	74	18	52	90	157	
21	23	18	19	12	283	8	8	13	9	14	2	5	20	158	
24	16	23	30	39	303	6	4	10	6	12	2	4	9	159	
10	13	9	9	11	131	1	5	5	1	6	1	3	5	160	
21	13	21	8	23	219	7	2	10	5	9	6	4	17	161	
7	6	7	10	14	92	1	1	4	1	4	2	1	4	162	
155	98	136	115	115	2.336	72	83	130	88	148	45	54	128	163	
18	9	31	18	22	240	6	3	13	6	7	3	2	14	164	
56	35	57	48	54	867	28	31	58	35	42	17	26	37	165	
73	52	59	65	42	1.293	53	47	101	51	65	16	31	65	166	
8	2	4	5	7	86	1	1	6	2	4	2	2	6	167	
16	7	16	8	14	298	18	12	20	7	15	2	3	15	168	
39	29	41	50	53	482	8	10	31	10	16	3	16	17	169	
56	38	53	63	56	1.052	21	39	70	51	67	18	32	54	170	
31	29	46	29	33	575	15	21	35	29	26	3	10	34	171	
8	5	8	10	8	105	3	3	5	1	1	1	4	1	172	
20	18	14	16	22	227	4	9	8	7	6	5	2	8	173	
16	6	17	13	12	168	5	1	7	3	9	—	4	11	174	
18	15	24	23	22	227	3	2	14	6	7	1	5	11	175	
62	35	36	38	61	892	26	32	69	29	46	13	22	43	176	
30	22	49	29	42	452	8	9	22	12	16	10	13	25	177	
30	19	24	14	31	330	13	6	16	11	14	4	9	15	178	
289	178	210	198	215	4.827	147	152	338	211	298	70	149	288	179	
131	80	90	78	106	2.057	77	77	124	96	110	23	67	120	180	
36	15	35	16	14	486	25	13	40	21	23	5	7	21	181	
12	7	8	10	8	141	2	—	5	5	6	1	4	9	182	
17	9	5	18	12	147	2	1	6	1	8	2	7	7	183	
5	4	4	6	9	61	2	1	1	1	1	1	2	1	184	
65	47	66	50	43	1.128	30	32	78	32	65	17	33	78	185	
31	15	20	36	30	366	9	13	20	13	16	3	6	11	186	
43	22	35	30	35	608	10	27	44	24	31	7	18	23	187	
9	4	10	18	19	138	—	2	7	5	8	2	1	5	188	
67	26	46	56	66	888	32	19	61	40	54	6	23	42	189	

segue TAV. 4 — Popolazione residente

B —

Codice dei Comuni	COMUNI	CLASSI QUINQUENNALI DI ETÀ (anni)										
		Meno di 5	5 - 9	10 - 14	15 - 19	20 - 24	25 - 29	30 - 34	35 - 39	40 - 44	45 - 49	50 - 54
190	ROCCAFORTE MONDOVI'	48	61	65	65	54	64	65	69	64	72	70
191	ROCCASPARVERA	16	21	19	24	15	18	27	24	29	22	21
192	ROCCAIONE	70	74	94	110	90	109	123	93	98	81	83
193	ROCCHETTA BELBO	1	3	4	9	5	8	4	3	3	10	11
194	RODDI	22	18	37	27	30	34	18	26	27	27	31
195	RODDINO	9	12	10	6	15	7	9	10	18	19	17
196	RODELLO	17	19	25	12	28	23	20	22	23	22	17
197	ROSSANA	24	40	28	29	34	33	32	24	34	35	45
198	RUFFIA	7	16	16	21	5	5	11	12	10	11	9
199	SALE DELLE LANGHE	12	9	10	17	19	13	20	8	19	18	19
200	SALE SAN GIOVANNI	3	11	5	8	7	10	6	2	8	9	15
201	SALICETO	30	32	63	62	64	41	56	42	60	57	57
202	SALMOUR	15	23	22	17	15	19	17	23	20	23	28
203	SALUZZO	391	512	548	580	580	579	561	549	577	529	533
204	SAMBUCO	—	6	1	3	9	6	3	5	3	3	4
205	SAMPEYRE	34	39	51	41	42	42	48	38	54	33	44
206	SAN BENEDETTO BELBO	2	3	8	12	10	2	6	6	2	8	15
207	SAN DAMIANO MACRA	5	7	11	33	37	22	25	17	10	30	26
208	SANFRE'	57	58	72	80	67	80	77	61	59	61	61
209	SANFRONT	85	79	101	92	99	87	101	80	109	105	112
210	SAN MICHELE MONDOVI'	49	67	58	74	77	76	86	49	78	60	81
211	SANT'ALBANO STURA	69	53	75	71	93	74	89	54	71	58	66
212	SANTA VITTORIA D'ALBA	59	64	62	66	81	78	66	70	56	61	63
213	SANTO STEFANO BELBO	109	106	124	158	148	156	147	122	122	160	142
214	SANTO STEFANO ROERO	19	29	39	36	25	24	29	45	40	27	45
215	SAVIGLIANO	477	620	694	713	630	639	692	601	699	676	621
216	SCAGNELLO	1	6	7	3	8	7	3	9	9	8	12
217	SCARNAFIGI	47	41	67	65	68	63	67	49	81	54	61
218	SERRALUNGA D'ALBA	14	23	29	16	19	24	20	14	15	16	16
219	SERRAVALLE LANGHE	10	6	7	5	12	10	18	4	6	10	11
220	SINIO	9	6	10	16	10	13	14	4	11	14	14
221	SOMANO	16	9	15	14	16	12	10	8	10	21	22
222	SOMMARIVA DEL BOSCO	162	180	200	217	211	208	230	179	207	166	183
223	SOMMARIVA PERNO	42	66	67	88	79	62	82	58	68	79	84
224	STROPPO	—	4	1	4	7	5	7	4	6	3	7
225	TARANTASCA	56	58	60	58	59	70	44	56	53	44	43
226	TORRE BORMIDA	7	4	5	6	4	8	6	9	9	12	13
227	TORRE MONDOVI'	4	11	13	10	20	15	14	20	16	21	26
228	TORRE SAN GIORGIO	22	31	20	20	26	19	30	34	13	17	17
229	TORRESINA	1	4	2	2	5	2	—	4	2	3	8
230	TREISO	20	18	27	27	26	22	30	13	27	16	26
231	TREZZO TINELLA	5	11	19	12	18	12	5	8	13	14	17
232	TRINITA'	51	60	65	83	60	70	73	52	54	68	74
233	VALDIERI	22	25	36	35	30	30	32	24	33	32	55
234	VALGRANA	17	15	30	27	27	20	26	17	29	24	42
235	VALLORiate	1	4	6	8	9	7	9	7	15	16	22
236	VALMALA	—	—	2	4	3	5	2	4	3	4	7
237	VENASCA	29	41	59	56	57	63	65	44	44	60	71
238	VERDUNO	10	18	9	12	10	11	13	16	16	14	14
239	VERNANTE	34	53	61	64	72	74	72	43	60	61	63
240	VERZUOLO	171	193	210	233	216	189	202	183	223	177	220
241	VEZZA D'ALBA	54	66	78	72	63	56	63	57	75	87	65
242	VICOFORTE	58	88	77	80	78	66	90	90	88	73	84
243	VIGNOLO	32	57	59	53	47	43	61	55	64	54	56
244	VILLAFALLETTO	90	97	99	117	107	105	121	84	110	81	113
245	VILLANOVA MONDOVI'	119	150	147	157	139	139	188	144	153	134	152
246	VILLANOVA SOLARO	30	27	38	28	24	33	26	30	44	32	31
247	VILLAR SAN COSTANZO	23	24	40	52	46	39	22	38	51	53	46
248	VINADIO	28	26	32	26	41	32	33	32	29	24	42
249	VIOLA	13	12	19	17	20	25	23	12	26	18	24
250	VOTTIGNASCO	13	21	26	30	24	15	20	25	23	22	21
	TOTALE PROVINCIA	13.815	17.231	18.889	19.551	18.802	18.557	19.766	17.143	19.375	18.248	19.068

per sesso e classe di età

MASCHI

						PARTICOLARI CLASSI DI ETÀ (anni)									Codice dei Comuni
55 - 59	60 - 64	65 - 69	70 - 74	75 e più	TOTALE	Meno di 3	3 - 5	6 - 10	11 - 13	14 - 17	18	19 - 20	21 - 24		
79	49	77	60	65	1.027	29	31	62	37	61	8	20	45	190	
22	12	15	19	24	328	9	9	23	11	18	7	6	12	191	
80	49	83	64	57	1.358	40	48	78	47	98	18	33	76	192	
10	7	10	5	7	100	1	—	4	2	9	1	3	2	193	
34	18	18	22	36	425	12	12	22	24	26	2	10	26	194	
18	18	14	17	23	222	4	6	12	6	6	2	4	12	195	
26	14	19	18	32	337	8	10	24	14	13	2	7	23	196	
39	28	43	22	25	515	14	19	33	20	22	8	8	31	197	
9	9	8	5	8	162	1	8	14	10	17	4	6	5	198	
27	10	21	19	30	271	6	8	10	6	8	6	9	14	199	
15	8	11	7	9	134	2	3	10	4	7	—	3	5	200	
67	33	59	44	54	821	19	18	34	38	56	11	28	47	201	
20	12	16	11	18	299	8	11	22	18	10	2	10	11	202	
502	361	429	321	371	7.923	227	243	533	331	456	124	223	474	203	
9	3	6	7	5	73	—	—	6	1	2	—	3	7	204	
43	38	80	56	52	735	17	23	46	31	34	9	13	34	205	
12	6	9	5	8	114	1	3	3	6	7	3	4	8	206	
36	20	32	25	19	355	5	3	5	8	20	6	18	28	207	
75	41	43	36	38	966	27	44	59	45	62	17	25	55	208	
109	94	64	56	59	1.432	46	61	78	65	69	18	41	78	209	
86	45	58	50	47	1.041	31	27	67	35	66	11	22	66	210	
61	37	48	46	50	1.015	41	34	57	48	62	10	35	74	211	
64	34	48	43	32	947	31	42	60	39	58	7	30	65	212	
142	75	100	93	140	2.044	52	77	110	70	115	38	65	118	213	
36	29	60	48	53	584	14	7	34	28	22	9	15	19	214	
543	346	448	378	384	9.161	278	312	664	389	593	135	264	499	215	
8	5	6	8	11	111	—	2	5	6	4	—	1	7	216	
60	36	65	65	53	942	27	26	48	39	60	9	23	56	217	
19	10	28	26	32	321	10	9	23	17	17	3	7	15	218	
20	16	16	11	9	171	6	6	6	5	4	1	4	8	219	
24	20	23	22	19	229	6	5	4	8	10	4	7	7	220	
26	10	14	24	21	248	9	11	8	10	11	4	3	14	221	
193	96	122	128	147	2.829	91	97	191	122	169	44	80	176	222	
72	47	77	51	77	1.099	23	38	56	45	61	19	37	63	223	
9	4	12	7	10	90	—	1	3	1	1	2	1	7	224	
42	27	33	32	31	766	37	31	57	42	42	9	24	49	225	
13	11	13	15	12	147	4	4	5	2	7	—	2	2	226	
18	22	31	25	28	294	2	4	11	9	7	2	7	16	227	
16	19	13	8	21	326	15	8	34	13	14	3	9	23	228	
3	4	8	8	5	61	—	2	3	2	2	—	—	5	229	
26	19	21	17	19	354	11	11	17	16	30	3	10	20	230	
27	11	21	9	17	219	3	6	10	13	10	4	5	14	231	
61	46	68	55	70	1.010	30	34	63	31	67	20	31	43	232	
45	29	47	41	42	558	13	13	34	19	27	4	14	24	233	
36	24	20	26	26	406	12	7	19	18	19	9	12	20	234	
15	7	16	14	14	170	—	2	5	1	7	1	4	8	235	
4	3	3	4	5	53	—	—	—	2	3	—	3	1	236	
69	38	50	37	31	814	21	14	42	40	49	11	19	46	237	
12	12	18	17	11	213	6	10	13	7	7	3	6	7	238	
55	47	38	32	25	854	21	22	50	41	57	12	22	59	239	
217	130	146	128	123	2.961	92	111	199	126	188	38	96	173	240	
70	33	59	48	65	1.011	32	33	70	47	56	16	33	46	241	
91	53	97	88	92	1.293	32	52	79	46	62	13	34	63	242	
48	24	31	32	36	752	16	24	61	34	43	12	19	39	243	
106	62	57	74	71	1.494	54	54	91	67	92	21	47	84	244	
122	92	85	88	109	2.118	61	92	145	87	130	31	51	115	245	
35	25	27	16	26	472	17	18	32	24	21	9	10	16	246	
52	27	36	40	37	626	13	14	31	22	39	13	15	38	247	
32	22	30	24	29	482	11	23	26	17	25	6	10	35	248	
14	16	26	14	36	315	11	3	12	13	16	3	5	18	249	
20	11	20	15	20	326	4	10	30	11	29	3	9	18	250	
17.703	11.470	14.682	12.703	14.151	271.154	7.960	9.022	17.780	11.243	15.959	3.754	7.445	15.125		

segue TAV. 4 — Popolazione residente

C —

Codice dei Comuni	COMUNI	CLASSI QUINQUENNALI DI ETÀ (anni)										
		Meno di 5	5 - 9	10 - 14	15 - 19	20 - 24	25 - 29	30 - 34	35 - 39	40 - 44	45 - 49	50 - 54
001	ACCEGLIO	6	5	6	5	9	6	8	8	7	8	15
002	AISONE	8	8	6	14	9	7	10	10	9	6	18
003	ALBA	801	1.018	1.151	1.221	1.082	1.140	1.241	1.051	1.207	1.123	1.116
004	ALBARETTO DELLA TORRE	5	8	12	14	10	6	4	3	7	12	9
005	ALTO	4	—	—	2	1	3	2	1	3	4	7
006	ARGENTERA	—	1	—	1	3	1	3	1	1	6	—
007	ARGUELLO	6	5	5	1	5	7	7	4	4	5	3
008	BAGNASCO	24	34	26	37	31	25	28	29	36	48	42
009	BAGNOLO PIEMONTE	124	164	146	172	181	185	176	155	154	132	153
010	BALDISSERO D'ALBA	26	22	38	43	26	14	38	31	39	26	31
011	BARBARESCO	18	17	22	25	21	14	18	19	25	23	20
012	BARGE	191	254	227	220	210	243	256	196	207	216	232
013	BAROLO	14	13	19	24	27	20	20	12	24	19	28
014	BASTIA MONDOVI'	19	19	16	24	11	16	14	17	20	25	18
015	BATTIFOLLO	4	4	7	4	4	7	6	5	6	11	8
016	BEINETTE	97	97	100	100	103	77	96	88	86	69	79
017	BELLINO	5	4	—	8	19	6	5	5	9	8	10
018	BELVEDERE LANGHE	6	8	9	7	15	8	4	11	10	17	14
019	BENE VAGIENNA	75	81	101	96	93	90	87	68	88	94	108
020	BENEVELLO	9	10	14	18	14	9	14	9	10	13	12
021	BERGOLO	—	—	—	2	1	1	2	—	1	—	3
022	BERNEZZO	69	71	74	71	88	75	65	58	53	73	67
023	BONVICINO	1	1	5	—	7	3	1	2	2	6	3
024	BORGOMALE	4	10	10	11	11	6	15	6	13	11	17
025	BORGO SAN DALMAZZO	312	354	392	334	390	416	405	349	364	289	337
026	BOSIA	4	4	7	3	9	9	6	8	5	10	11
027	BOSSOLASCO	14	9	22	24	18	13	20	21	20	12	21
028	BOVES	222	301	296	291	330	266	308	216	249	241	279
029	BRA	746	850	939	961	923	963	1.024	790	979	878	903
030	BRIAGLIA	1	9	2	8	7	7	6	4	7	9	6
031	BRIGA ALTA	2	2	3	—	2	1	1	2	3	6	6
032	BRONDELLO	4	4	12	5	3	10	9	5	9	9	12
033	BROSSASCO	36	38	44	38	33	33	47	40	30	34	25
034	BUSCA	232	282	270	306	309	282	283	253	230	241	254
035	CAMERANA	14	22	27	25	31	16	30	21	29	26	29
036	CAMO	6	3	6	8	8	4	7	8	9	5	10
037	CANALE	103	152	159	176	180	155	189	144	156	166	164
038	CANOSIO	3	7	2	3	7	2	3	5	5	4	3
039	CAPRAUNA	4	1	1	6	5	7	4	6	3	5	11
040	CARAGLIO	169	178	198	182	180	201	198	153	162	143	195
041	CARAMAGNA PIEMONTE	72	78	84	66	77	84	90	49	74	62	67
042	CARDE'	33	41	39	47	34	37	32	34	40	34	35
043	CARRU'	82	133	94	120	120	136	117	110	137	138	164
044	CARTIGNANO	3	3	2	7	3	2	3	6	6	8	8
045	CASALGRASSO	37	37	27	42	49	35	46	38	38	56	26
046	CASTAGNITO	51	62	56	37	50	60	62	46	46	31	23
047	CASTELDELFINO	9	6	12	13	9	10	5	11	10	10	14
048	CASTELLAR	7	9	7	7	7	7	12	5	9	5	5
049	CASTELLETTO STURA	27	29	42	34	33	34	29	25	24	36	37
050	CASTELLETTO UZZONE	9	9	11	10	11	6	11	14	10	12	15
051	CASTELLINALDO	18	16	30	24	18	22	29	20	17	22	32
052	CASTELLINO TANARO	7	19	3	11	8	9	12	10	8	10	11
053	CASTELMAGNO	3	3	2	3	8	8	4	6	4	4	4
054	CASTELNUOVO DI CEVA	5	5	5	3	3	3	8	4	6	3	2
055	CASTIGLIONE FALLETTO	12	17	13	22	13	15	12	17	16	19	16
056	CASTIGLIONE TINELLA	16	21	41	41	25	18	25	33	30	44	32
057	CASTINO	8	9	18	23	14	17	10	7	22	23	23
058	CAVALLERLEONE	9	23	20	15	11	16	24	15	18	15	14
059	CAVALLERMAGGIORE	112	143	188	177	152	134	171	147	168	146	145
060	CELLE DI MACRA	3	2	4	3	4	5	3	1	2	6	7
061	CENTALLO	186	230	218	205	194	187	175	198	192	156	187
062	CERESOLE ALBA	67	74	68	66	56	56	76	51	65	52	54
063	CERRETO LANGHE	6	9	9	13	19	16	7	7	5	11	13

per sesso e classe di età

FEMMINE

						PARTICOLARI CLASSI DI ETÀ (anni)									Codice dei Comuni
55 - 59	60 - 64	65 - 69	70 - 74	75 e più	TOTALE	Meno di 3	3 - 5	6 - 10	11 - 13	14 - 17	18	19 - 20	21 - 24		
14	10	12	22	20	161	4	4	4	4	4	—	4	7	001	
12	9	13	13	20	172	6	3	9	4	10	3	4	6	002	
926	676	751	641	983	16.128	478	483	1.097	680	989	233	435	878	003	
8	4	10	5	14	131	3	2	8	7	17	1	3	8	004	
7	9	2	7	11	63	2	2	—	—	—	1	1	1	005	
4	4	7	5	5	42	—	—	1	—	—	—	3	1	006	
5	5	6	7	5	80	5	2	4	3	3	—	1	4	007	
37	43	57	55	76	628	13	19	32	15	23	7	20	23	008	
158	139	145	132	211	2.527	70	96	162	73	131	38	73	144	009	
27	28	34	32	47	502	15	14	29	17	38	8	15	19	010	
17	13	17	27	24	320	9	11	17	14	23	4	9	16	011	
236	189	255	190	266	3.588	109	130	245	154	169	37	95	163	012	
29	16	23	27	37	352	8	9	14	10	21	5	8	22	013	
23	17	19	21	25	304	12	12	19	9	20	4	2	11	014	
13	7	22	9	18	135	2	2	7	4	3	—	2	3	015	
72	46	68	64	91	1.333	63	47	101	55	90	15	39	87	016	
25	13	12	9	13	151	5	—	4	—	5	1	8	13	017	
12	8	11	11	17	168	1	6	10	6	6	—	4	12	018	
134	93	121	105	180	1.614	50	38	91	61	74	23	30	79	019	
10	9	6	9	8	174	6	5	9	9	14	3	7	12	020	
5	5	5	6	4	35	—	—	—	—	—	2	—	1	021	
68	59	40	42	88	1.061	45	31	76	48	47	16	38	72	022	
3	10	15	5	14	78	1	—	2	4	—	—	2	5	023	
9	8	13	6	18	168	2	6	8	6	10	2	2	10	024	
316	236	219	192	280	5.185	196	174	382	228	276	72	153	301	025	
7	9	5	12	9	118	3	1	5	4	4	—	1	9	026	
19	20	31	25	29	318	9	5	15	11	19	4	7	17	027	
239	218	269	242	333	4.300	122	149	311	174	239	54	142	249	028	
839	583	684	573	860	13.495	438	483	855	586	781	183	349	744	029	
14	6	15	9	15	125	—	2	8	2	5	3	—	7	030	
4	4	9	5	10	60	—	2	2	3	—	—	—	2	031	
16	4	9	8	16	135	2	2	7	5	7	—	3	2	032	
36	28	40	32	44	578	14	24	47	27	30	8	10	29	033	
282	211	224	199	241	4.099	149	135	300	146	243	56	121	249	034	
25	35	43	36	45	454	7	12	26	10	25	5	8	26	035	
12	3	8	9	5	111	3	3	4	4	6	—	7	4	036	
173	115	137	143	186	2.498	60	78	147	103	134	25	82	141	037	
8	4	3	4	4	67	2	2	6	1	3	1	1	6	038	
16	6	10	10	10	105	1	3	1	1	5	1	—	5	039	
184	154	177	159	203	2.836	101	98	188	116	159	32	62	151	040	
63	46	61	65	83	1.121	36	53	75	60	49	14	25	65	041	
39	23	35	24	40	567	17	23	46	23	36	7	19	23	042	
148	106	162	148	183	2.098	49	64	119	63	92	19	48	95	043	
9	6	8	16	18	108	2	1	4	1	3	—	6	1	044	
41	26	28	24	41	591	20	23	37	16	31	8	12	45	045	
37	27	41	33	46	708	30	25	69	29	44	5	13	41	046	
21	18	19	19	17	203	5	5	7	7	13	3	3	6	047	
8	3	3	6	7	107	5	5	8	4	7	—	4	4	048	
32	16	41	29	31	499	17	19	26	27	36	3	14	23	049	
13	8	18	14	27	198	4	7	9	7	8	1	4	10	050	
33	20	34	30	25	390	9	12	20	16	20	6	10	13	051	
13	15	22	13	21	192	3	7	17	2	7	2	3	7	052	
6	14	5	3	12	89	3	1	2	1	4	—	2	6	053	
7	6	5	10	6	81	2	4	5	2	5	—	1	2	054	
20	13	16	17	18	256	8	6	17	9	15	6	7	9	055	
38	28	34	35	51	512	8	11	27	20	36	8	14	20	056	
26	18	24	19	38	299	6	2	12	12	15	6	9	10	057	
12	15	21	27	33	288	7	5	28	10	8	3	7	10	058	
144	99	110	103	151	2.290	66	74	152	101	153	37	78	111	059	
5	5	14	15	13	92	2	2	1	2	4	1	1	3	060	
152	87	137	118	142	2.764	107	124	223	130	185	36	70	158	061	
31	36	48	46	58	904	31	51	72	47	51	10	28	41	062	
12	13	18	9	13	180	5	3	8	6	8	4	9	13	063	

segue TAV. 4 — Popolazione residente

C —

Codice dei Comuni	COMUNI	CLASSI QUINQUENNALI DI ETÀ (anni)										
		Meno di 5	5 - 9	10 - 14	15 - 19	20 - 24	25 - 29	30 - 34	35 - 39	40 - 44	45 - 49	50 - 54
064	CERVASCA	95	128	135	131	120	102	134	117	127	99	107
065	CERVERE	39	57	56	56	49	50	55	39	39	45	49
066	CEVA	131	171	166	184	179	187	197	150	173	192	201
067	CHERASCO	159	199	245	202	192	194	217	184	206	211	184
068	CHIUSA DI PESIO	79	86	107	101	110	93	112	86	93	115	129
069	CIGLIE'	6	6	7	9	4	3	8	6	8	5	11
070	CISSONE	2	2	2	2	3	4	1	3	3	7	6
071	CLAVESANA	13	15	29	39	26	27	25	31	34	44	38
072	CORNELIANO D'ALBA	33	50	56	60	45	34	48	47	63	65	64
073	CORTEMILIA	52	49	81	73	86	83	72	68	79	109	93
074	COSSANO BELBO	27	43	41	47	29	31	37	33	44	29	42
075	COSTIGLIOLE SALUZZO	72	89	108	137	95	103	103	104	118	90	111
076	CRAVANZANA	4	9	12	13	13	9	11	7	15	11	29
077	CRISSOLO	7	6	4	7	5	9	9	5	8	9	7
078	CUNEO	1.307	1.692	1.955	2.097	1.947	1.838	2.022	1.942	2.095	1.938	2.020
079	DEMONTE	49	61	52	56	66	64	74	52	66	81	68
080	DIANO D'ALBA	65	76	93	83	71	67	86	72	94	65	87
081	DOGLIANI	118	112	155	158	132	158	155	114	156	156	172
082	DRONERO	184	190	218	257	264	237	203	179	240	237	257
083	ELVA	4	6	8	6	7	6	4	6	6	4	3
084	ENTRACQUE	15	18	23	29	28	24	25	19	28	16	39
085	ENVIE	33	50	72	73	55	56	51	44	48	49	51
086	FARIGLIANO	48	49	51	60	52	55	58	43	71	59	60
087	FAULE	3	14	13	13	17	11	7	12	16	9	10
088	FEISOGLIO	8	9	16	18	12	10	14	6	26	21	14
089	FOSSANO	609	794	852	880	808	847	839	766	788	783	803
090	FRABOSA SOPRANA	19	26	36	28	35	24	26	24	30	35	47
091	FRABOSA SOTTANA	15	26	42	28	32	40	32	30	33	32	41
092	FRASSINO	6	7	3	8	7	7	9	6	6	18	13
093	GAIOLA	13	12	11	7	3	12	19	19	11	10	15
094	GAMBASCA	2	10	14	10	8	6	9	2	5	13	9
095	GARESSIO	83	110	113	113	108	113	118	122	117	129	169
096	GENOLA	66	71	85	80	88	89	71	72	48	62	49
097	GORZEGNO	10	14	13	15	7	10	10	10	11	15	16
098	GOTTASECCA	—	3	6	10	3	3	4	5	9	9	6
099	GOVONE	36	58	65	62	53	42	49	49	66	61	75
100	GRINZANE CAVOUR	51	41	43	42	68	50	60	40	65	38	41
101	GUARENE	75	73	70	80	60	79	84	74	91	60	67
102	IGLIANO	3	4	1	5	1	3	1	5	2	3	4
103	ISASCA	4	2	3	7	7	3	1	4	5	5	5
104	LGNASCO	33	50	63	59	48	44	40	49	47	31	41
105	LA MORRA	62	64	74	67	59	48	78	59	71	68	88
106	LEQUIO BERRIA	12	9	26	20	15	15	18	8	15	23	26
107	LEQUIO TANARO	10	11	18	19	14	7	20	13	19	27	30
108	LESEGNO	16	22	19	19	20	27	22	14	23	24	32
109	LEVICE	5	5	10	13	7	5	7	4	14	17	17
110	LIMONE PIEMONTE	47	47	63	66	57	52	63	58	63	55	53
111	LISIO	5	8	12	5	9	8	6	3	11	7	16
112	MACRA	—	—	1	1	—	1	2	3	1	2	7
113	MAGLIANO ALFIERI	37	31	38	50	38	42	39	29	47	45	55
114	MAGLIANO ALPI	32	51	63	67	53	51	45	48	65	69	58
115	MANGO	28	23	55	61	45	27	33	37	52	56	61
116	MANTA	111	105	114	91	97	123	138	120	98	84	81
117	MARENE	70	92	84	101	75	86	96	75	93	65	59
118	MARGARITA	34	42	38	41	42	28	41	31	37	39	48
119	MARMORA	4	2	6	11	7	3	—	2	6	8	6
120	MARSAGLIA	9	9	12	14	11	11	13	5	16	15	19
121	MARTINIANA PO	11	14	19	21	23	22	13	19	16	37	24
122	MELLE	4	11	9	17	14	9	11	10	10	22	31
123	MOIOLA	7	15	8	12	10	13	12	7	8	12	16
124	MOMBARCARO	7	8	10	6	12	6	11	11	9	7	18
125	MOMBASIGLIO	12	14	21	26	11	16	19	17	21	22	21
126	MONASTERO DI VASCO	10	28	24	37	25	28	24	21	21	33	45

per sesso e classe di età

FEMMINE

						PARTICOLARI CLASSI DI ETÀ (anni)									Codice dei Comuni
55 - 59	60 - 64	65 - 69	70 - 74	75 e più	TOTALE	Meno di 3	3 - 5	6 - 10	11 - 13	14 - 17	18	19 - 20	21 - 24		
106	74	71	69	80	1.695	62	57	131	84	115	23	49	88	064	
48	27	47	45	57	758	24	26	56	36	36	15	25	39	065	
231	147	171	162	256	2.898	82	84	166	100	149	38	67	145	066	
189	128	170	157	249	3.086	81	112	212	150	173	40	74	155	067	
155	97	137	93	169	1.762	50	48	86	67	90	12	43	87	068	
13	7	15	9	16	133	3	3	9	2	7	1	3	4	069	
6	3	5	10	9	68	—	2	3	1	2	—	—	3	070	
48	31	49	33	58	540	7	9	19	11	43	2	12	19	071	
66	35	71	50	102	889	17	24	51	38	40	15	20	39	072	
85	69	103	75	161	1.338	34	28	52	48	65	14	28	72	073	
53	34	51	40	45	626	20	16	38	29	41	8	9	26	074	
101	88	90	84	112	1.605	45	44	89	69	109	23	54	68	075	
14	19	16	20	24	226	3	2	10	7	11	3	5	10	076	
17	8	17	10	20	148	4	4	5	2	5	2	4	3	077	
1.946	1.475	1.657	1.372	1.987	29.290	779	840	1.783	1.145	1.698	411	822	1.520	078	
101	67	81	72	99	1.109	26	37	58	30	49	4	31	49	079	
79	49	83	74	95	1.239	45	30	85	55	67	13	29	64	080	
181	124	179	151	228	2.449	68	77	112	98	132	26	59	103	081	
303	197	222	207	306	3.701	111	105	211	128	186	43	116	213	082	
7	6	6	4	6	89	2	3	6	5	5	1	5	4	083	
28	31	29	26	49	427	6	11	21	16	19	6	16	18	084	
72	46	74	50	72	896	19	23	57	43	60	16	23	42	085	
54	36	61	71	99	927	32	26	52	32	42	13	21	42	086	
16	6	9	5	13	174	2	4	16	7	9	5	1	16	087	
25	15	18	15	26	253	2	6	11	8	16	7	5	8	088	
687	527	578	518	755	11.834	325	438	802	508	744	145	334	647	089	
60	56	47	40	67	600	12	10	30	23	26	2	10	31	090	
38	37	29	46	64	565	9	9	35	24	25	5	12	24	091	
25	15	28	16	28	202	2	7	5	1	5	1	5	5	092	
17	15	16	11	14	205	6	8	12	8	9	—	—	3	093	
9	15	17	8	15	152	1	1	14	7	9	2	3	7	094	
182	139	177	166	284	2.243	44	60	117	63	90	26	43	84	095	
38	40	51	41	51	1.002	45	33	78	50	63	15	33	73	096	
18	14	22	16	20	221	8	6	11	10	11	3	4	6	097	
7	6	12	6	14	103	—	1	4	2	9	2	1	3	098	
84	52	71	64	120	1.007	18	25	60	44	49	16	24	38	099	
42	15	33	33	31	693	28	29	45	22	37	8	25	51	100	
51	59	63	55	95	1.136	41	47	69	47	63	16	34	41	101	
5	1	7	4	4	53	1	2	5	—	3	—	2	1	102	
3	4	3	4	5	65	2	2	2	3	4	1	4	5	103	
55	31	44	30	45	710	14	31	52	40	48	8	24	36	104	
103	56	89	86	153	1.225	35	36	71	44	52	10	35	43	105	
15	16	15	28	22	283	6	8	11	13	18	7	7	12	106	
16	20	32	29	36	321	7	4	10	16	9	8	9	9	107	
36	19	34	20	46	393	10	11	21	7	21	2	8	16	108	
16	10	15	16	19	180	3	3	4	7	10	3	6	4	109	
45	53	43	31	39	835	26	34	51	39	46	14	24	46	110	
18	15	10	13	12	158	5	1	9	8	4	2	1	9	111	
7	3	8	6	12	54	—	—	—	1	1	—	—	—	112	
53	43	66	50	114	777	20	30	25	22	40	10	15	32	113	
79	60	74	66	76	957	22	22	47	42	57	11	20	45	114	
51	45	52	37	64	727	14	19	31	30	47	14	22	35	115	
87	61	84	70	72	1.536	60	75	106	67	80	22	28	80	116	
49	35	52	51	67	1.150	41	46	89	55	81	19	33	58	117	
36	27	39	38	37	598	23	16	46	21	31	12	16	32	118	
4	7	3	6	12	87	3	1	4	4	4	3	7	4	119	
21	8	21	12	22	218	6	6	7	7	13	3	2	11	120	
21	22	23	32	28	345	6	7	14	12	22	3	7	17	121	
31	18	17	17	29	260	1	7	10	3	10	4	9	11	122	
13	14	14	7	14	182	6	3	14	5	8	1	7	8	123	
23	19	24	12	27	210	4	3	8	8	7	—	3	10	124	
25	19	21	19	40	324	7	9	14	16	15	5	8	10	125	
62	30	39	29	61	517	8	6	28	15	29	6	12	20	126	

segue TAV. 4 — Popolazione residente

C. —

Codice dei Comuni	COMUNI	CLASSI QUINQUENNALI DI ETÀ (anni)										
		Meno di 5	5 - 9	10 - 14	15 - 19	20 - 24	25 - 29	30 - 34	35 - 39	40 - 44	45 - 49	50 - 54
127	MONASTEROLO CASOTTO	4	5	3	5	6	3	5	3	7	2	7
128	MONASTEROLO DI SAVIGLIANO	33	42	34	43	33	36	40	27	27	37	35
129	MONCHIERO	6	10	12	18	13	12	7	18	16	22	19
130	MONDOVI'	522	643	723	713	765	693	794	685	733	764	773
131	MONESIGLIO	13	16	21	23	21	18	27	20	35	29	34
132	MONFORTE D'ALBA	57	50	66	73	62	43	64	56	70	81	67
133	MONTA'	120	118	139	131	132	131	141	122	107	109	143
134	MONTALDO DI MONDOVI'	11	16	14	17	17	16	19	12	16	27	31
135	MONTALDO ROERO	12	22	26	36	18	16	15	22	35	42	32
136	MONTANERA	20	22	20	24	17	16	15	13	25	23	16
137	MONTELUPO ALBESE	7	13	13	8	12	15	11	8	8	14	15
138	MONTEMALE DI CUNEO	6	10	4	12	6	7	5	3	6	10	13
139	MONTEROSSO GRANA	9	12	11	16	11	16	12	13	15	15	19
140	MONTEU ROERO	26	35	42	38	34	32	41	32	51	40	47
141	MONTEZEMOLO	2	5	3	2	4	—	4	9	4	12	7
142	MONTICELLO D'ALBA	37	39	62	63	50	60	61	41	53	61	38
143	MORETTA	96	135	162	163	137	134	149	143	140	113	123
144	MOROZZO	33	52	60	69	56	57	48	51	65	53	67
145	MURAZZANO	22	11	17	26	26	23	18	19	20	26	43
146	MURELLO	23	36	27	27	28	26	37	28	26	26	34
147	NARZOLE	66	79	76	94	81	72	99	76	90	97	73
148	NEIVE	60	58	85	84	67	80	78	76	89	82	86
149	NEVIGLIE	9	19	20	19	19	12	12	9	16	16	14
150	NIELLA BELBO	9	15	11	16	11	12	11	15	15	17	26
151	NIELLA TANARO	19	18	24	24	31	23	31	15	21	30	41
152	NOVELLO	10	29	26	29	27	21	21	21	21	26	25
153	NUCETTO	9	13	10	14	15	9	15	14	7	13	10
154	ONCINO	2	3	2	3	4	1	5	4	3	6	6
155	ORMEA	39	54	65	57	59	52	66	70	82	84	102
156	OSTANA	4	2	7	4	2	3	5	5	5	7	6
157	PAESANA	61	82	88	100	99	101	72	75	87	96	144
158	PAGNO	8	15	20	24	12	12	19	13	16	12	21
159	PAMPARATO	5	9	9	12	13	12	9	10	10	18	25
160	PAROLDO	5	10	3	9	10	7	7	7	8	6	12
161	PERLETTO	7	6	10	8	19	9	9	8	12	11	20
162	PERLO	7	5	5	7	3	2	5	3	6	6	6
163	PEVERAGNO	135	140	138	180	161	140	150	134	138	150	161
164	PEZZOLO VALLE UZZONE	8	13	15	17	5	11	12	15	17	18	18
165	PIANFEI	35	46	60	60	53	67	48	46	38	55	54
166	PIASCO	76	98	89	78	72	104	99	85	86	79	90
167	PIETRAPORZIO	—	5	5	6	3	4	2	6	2	6	9
168	PIOBESI D'ALBA	12	20	16	21	25	31	20	25	13	13	21
169	PIOZZO	24	22	13	22	18	24	21	24	22	40	34
170	POCAPAGLIA	48	71	55	76	80	53	73	66	57	60	75
171	POLONGHERA	30	29	45	49	33	47	39	29	39	45	45
172	PONTECHIANALE	7	8	11	8	5	7	10	8	2	5	9
173	PRADLEVES	9	10	8	8	14	10	12	11	9	12	10
174	PRAZZO	8	7	18	14	11	8	10	10	11	10	13
175	PRIERO	5	5	13	10	6	14	9	8	15	13	20
176	PRIOCCA	43	53	54	67	68	54	63	51	50	62	62
177	PRIOLA	18	24	22	32	23	37	18	25	22	22	36
178	PRUNETTO	7	10	16	26	19	19	8	16	16	18	24
179	RACCONIGI	272	327	316	357	331	362	335	322	355	310	327
180	REVELLO	114	150	141	161	154	139	140	103	120	121	152
181	RIFREDDO	20	34	30	35	27	33	31	28	22	33	33
182	RITTANA	4	4	2	1	3	6	6	4	6	4	7
183	ROASCHIA	3	1	8	9	4	4	3	5	5	12	14
184	ROASCIO	1	2	3	5	2	—	1	—	3	2	6
185	ROBILANTE	63	79	84	91	88	73	69	62	65	65	63
186	ROBURENT	14	14	18	13	14	14	25	30	18	16	14
187	ROCCABRUNA	40	34	36	28	30	42	32	31	36	30	26
188	ROCCA CIGLIE'	2	7	10	8	4	2	8	6	10	8	6
189	ROCCA DE' BALDI	45	58	60	71	53	38	59	37	64	57	60

per sesso e classe di età

FEMMINE

						PARTICOLARI CLASSI DI ETÀ (anni)									Codice dei Comuni
55 - 59	60 - 64	65 - 69	70 - 74	75 e più	TOTALE	Meno di 3	3 - 5	6 - 10	11 - 13	14 - 17	18	19 - 20	21 - 24		
7	4	10	9	8	88	2	3	5	1	4	1	1	6	127	
37	30	34	32	27	547	20	21	41	21	36	6	12	28	128	
12	9	18	31	34	257	2	5	10	8	10	9	7	8	129	
778	576	728	628	967	11.485	304	333	670	427	593	134	298	607	130	
37	29	34	38	45	440	6	11	17	10	19	6	12	13	131	
77	59	63	69	100	1.057	29	38	57	40	46	22	32	44	132	
122	89	112	99	152	1.967	67	70	122	91	117	19	50	104	133	
35	23	34	34	56	378	6	10	17	4	13	5	7	13	134	
36	23	32	32	50	449	7	7	25	14	32	7	10	12	135	
35	21	11	17	24	319	13	10	23	12	21	5	3	16	136	
13	9	10	15	21	192	4	5	17	6	6	3	1	11	137	
21	6	10	11	20	150	4	3	10	3	7	3	5	3	138	
39	29	35	30	38	320	6	6	10	6	14	3	5	9	139	
50	46	71	54	87	726	14	19	43	21	30	5	19	24	140	
10	4	8	13	9	96	1	1	6	1	2	1	1	3	141	
71	46	51	62	76	871	21	23	49	23	59	15	24	37	142	
113	92	111	82	110	2.003	52	71	135	100	131	34	62	108	143	
65	38	47	51	94	906	18	22	56	38	50	16	29	41	144	
52	42	48	42	84	519	10	14	11	13	18	3	11	22	145	
36	31	34	20	39	478	11	21	34	12	29	3	7	24	146	
112	67	102	94	106	1.384	41	46	76	46	69	19	36	63	147	
102	64	93	86	134	1.324	33	35	73	46	60	21	40	46	148	
13	13	12	7	22	232	6	5	20	10	18	6	4	17	149	
16	10	20	24	25	253	3	10	14	5	14	3	3	10	150	
37	34	37	57	79	521	10	12	21	12	22	6	4	29	151	
37	18	30	33	40	414	7	9	28	14	26	4	10	23	152	
16	19	18	21	34	237	3	10	11	7	8	1	8	13	153	
7	10	8	19	14	97	1	2	2	1	3	—	3	2	154	
149	102	115	121	171	1.388	20	28	54	43	50	7	28	44	155	
10	10	14	16	18	118	3	1	3	5	2	1	2	2	156	
142	103	113	117	149	1.629	42	39	81	57	69	18	45	79	157	
19	11	20	13	21	256	4	5	19	10	18	5	9	9	158	
31	27	22	40	50	302	3	2	12	4	9	3	5	10	159	
16	9	14	12	19	154	4	3	10	—	7	—	4	9	160	
16	11	10	12	26	194	4	3	8	8	5	1	8	13	161	
6	2	5	11	13	92	4	3	6	3	4	2	3	2	162	
134	127	165	128	175	2.356	77	83	154	66	144	35	65	130	163	
12	18	20	19	28	246	1	9	13	10	14	2	5	4	164	
55	47	57	50	62	833	21	19	56	34	55	8	16	45	165	
79	66	76	61	111	1.349	44	57	88	63	61	14	28	58	166	
5	9	4	6	9	81	—	1	5	2	3	2	3	3	167	
18	14	13	16	15	293	5	8	23	10	13	7	7	21	168	
41	41	39	42	88	515	10	19	19	7	20	2	7	15	169	
71	54	65	50	78	1.032	30	37	68	31	51	16	41	56	170	
36	34	33	38	43	614	24	16	24	32	43	7	11	29	171	
9	4	5	14	11	123	5	3	8	4	9	2	3	5	172	
23	11	18	10	20	195	6	5	9	5	9	1	1	13	173	
15	13	13	14	17	192	4	7	5	14	11	5	3	9	174	
17	17	27	12	32	223	4	3	8	6	9	1	3	5	175	
56	38	50	62	78	911	33	20	55	29	54	7	31	56	176	
55	38	34	22	54	482	11	10	24	14	22	8	11	19	177	
28	17	21	21	41	307	4	5	10	12	20	1	12	14	178	
285	198	279	262	348	4.986	152	184	325	187	283	79	131	262	179	
124	89	115	104	152	2.079	64	81	147	84	124	32	75	113	180	
34	17	27	23	21	448	11	13	38	18	30	6	9	21	181	
11	14	14	10	18	114	2	4	3	1	1	—	—	3	182	
13	9	14	15	21	140	1	2	2	6	6	1	4	3	183	
6	6	10	5	11	63	1	—	2	3	4	—	1	2	184	
75	58	68	50	88	1.141	40	37	77	50	73	17	41	70	185	
26	21	27	23	49	336	7	12	10	11	15	2	4	12	186	
53	22	38	39	52	569	24	21	37	21	23	3	14	25	187	
10	6	12	9	16	124	1	1	8	4	11	—	4	2	188	
50	43	60	59	76	890	23	33	55	37	56	18	27	38	189	

segue TAV. 4 — Popolazione residente

C —

Codice dei Comuni	COMUNI	CLASSI QUINQUENNALI DI ETÀ (anni)										
		Meno di 5	5 - 9	10 - 14	15 - 19	20 - 24	25 - 29	30 - 34	35 - 39	40 - 44	45 - 49	50 - 54
190	ROCCAFORTE MONDOVI'	37	50	40	52	62	55	56	49	53	45	74
191	ROCCASPARVERA	16	26	25	19	12	19	22	18	24	20	15
192	ROCCAVIONE	76	88	95	98	85	106	104	57	88	63	94
193	ROCCHETTA BELBO	3	3	7	7	5	8	5	7	3	7	6
194	RODDI	15	29	26	29	26	19	35	26	30	24	29
195	RODDINO	4	8	10	22	9	7	8	10	14	9	14
196	RODELLO	17	20	27	22	14	25	31	15	24	18	20
197	ROSSANA	25	23	31	29	30	26	27	20	31	38	27
198	RUFFIA	7	6	13	8	12	8	9	4	18	8	5
199	SALE DELLE LANGHE	10	12	15	9	15	13	15	12	13	22	15
200	SALE SAN GIOVANNI	3	3	2	10	4	3	8	2	5	12	7
201	SALICETO	39	46	50	60	47	43	41	50	62	59	56
202	SALMOUR	16	20	17	14	18	14	24	11	14	18	21
203	SALUZZO	334	496	561	604	519	494	538	491	543	554	653
204	SAMBUCO	1	5	7	3	4	3	2	3	7	8	4
205	SAMPEYRE	33	34	31	27	32	34	34	42	29	37	45
206	SAN BENEDETTO BELBO	2	3	5	9	8	2	2	5	7	8	7
207	SAN DAMIANO MACRA	10	12	13	20	10	10	14	15	18	15	29
208	SANFRE'	67	82	65	73	70	74	73	44	59	69	74
209	SANFRONT	77	96	90	97	87	80	86	73	74	91	80
210	SAN MICHELE MONDOVI'	55	54	73	73	85	59	62	52	60	74	63
211	SANT'ALBANO STURA	58	80	67	79	83	61	58	44	67	72	52
212	SANTA VITTORIA D'ALBA	59	59	80	69	81	73	81	55	77	53	60
213	SANTO STEFANO BELBO	96	111	132	172	141	130	131	104	138	136	135
214	SANTO STEFANO ROERO	17	31	32	24	31	28	30	31	29	31	37
215	SAVIGLIANO	481	602	652	735	561	650	671	626	701	616	593
216	SCAGNELLO	3	7	4	5	3	3	7	6	4	6	11
217	SCARNAFIGI	29	49	79	75	61	54	45	62	52	62	61
218	SERRALUNGA D'ALBA	12	22	18	18	10	14	23	15	15	20	13
219	SERRAVALLE LANGHE	8	4	3	10	14	13	6	5	7	8	20
220	SINIO	9	2	5	8	9	11	10	10	12	12	15
221	SOMANO	7	11	16	20	12	10	7	13	17	17	19
222	SOMMARIVA DEL BOSCO	175	194	197	197	215	208	207	166	174	153	199
223	SOMMARIVA PERNO	61	74	74	80	75	59	67	50	82	73	68
224	STROPPO	1	1	1	2	2	5	3	2	—	2	7
225	TARANTASCA	41	57	47	43	39	54	53	40	38	36	44
226	TORRE BORMIDA	5	3	5	4	12	7	10	6	3	7	10
227	TORRE MONDOVI'	6	10	14	32	10	12	18	12	26	17	21
228	TORRE SAN GIORGIO	16	29	16	19	14	26	30	12	19	11	18
229	TORRESINA	—	3	1	—	2	—	3	3	1	3	5
230	TREISO	19	22	21	31	23	23	20	15	25	21	24
231	TREZZO TINELLA	8	8	12	19	10	10	6	7	13	13	21
232	TRINITA'	52	73	74	63	62	56	54	55	52	72	70
233	VALDIERI	18	28	26	36	30	27	21	23	29	36	29
234	VALGRANA	21	21	22	30	23	18	18	20	13	34	35
235	VALLORiate	4	3	2	12	6	5	6	2	7	14	12
236	VALMALA	—	1	—	3	—	4	—	1	1	3	7
237	VENASCA	38	49	51	57	57	48	34	33	53	53	64
238	VERDUNO	11	11	18	11	7	13	21	12	12	15	9
239	VERNANTE	40	48	56	67	50	46	60	31	48	47	75
240	VERZUOLO	133	186	204	215	195	173	187	188	209	184	232
241	VEZZA D'ALBA	45	60	66	77	51	59	67	65	60	61	65
242	VICOFORTE	50	78	87	70	66	64	82	80	88	90	88
243	VIGNOLO	40	57	54	58	39	50	67	44	62	53	49
244	VILLAFALLETTO	91	114	103	104	129	106	91	75	97	98	102
245	VILLANOVA MONDOVI'	116	149	133	163	128	159	152	139	140	119	138
246	VILLANOVA SOLARO	21	27	29	28	23	30	21	28	25	25	38
247	VILLAR SAN COSTANZO	25	26	44	40	38	28	35	24	39	35	43
248	VINADIO	22	27	22	23	28	21	30	23	24	23	27
249	VIOLA	13	13	8	7	16	15	17	15	8	18	25
250	VOTTIGNASCO	21	19	15	21	13	20	24	16	24	17	19
	TOTALE PROVINCIA	13.422	16.612	18.115	19.065	17.670	17.346	18.383	16.005	17.989	17.507	18.744

per sesso e classe di età

FEMMINE

						PARTICOLARI CLASSI DI ETÀ (anni)									Codice dei Comuni
55 - 59	60 - 64	65 - 69	70 - 74	75 e più	TOTALE	Meno di 3	3 - 5	6 - 10	11 - 13	14 - 17	18	19 - 20	21 - 24		
74	65	58	75	87	932	20	26	51	20	46	9	24	45	190	
20	18	21	18	17	310	8	14	23	17	20	3	6	7	191	
90	74	76	55	101	1.350	47	41	92	53	87	17	34	71	192	
17	3	8	6	12	107	2	1	5	3	7	2	1	4	193	
21	13	21	36	39	418	9	10	33	13	22	7	9	22	194	
14	8	13	16	25	191	2	3	7	8	18	2	5	8	195	
24	16	26	19	53	371	9	14	19	16	17	8	8	9	196	
46	23	38	34	46	494	10	21	25	17	23	6	11	25	197	
7	5	9	11	7	137	4	4	7	9	6	1	6	9	198	
24	21	26	31	30	283	6	7	12	9	9	1	7	10	199	
9	11	12	3	22	116	2	1	4	1	8	2	1	3	200	
60	64	60	58	74	869	24	23	45	32	39	18	24	37	201	
7	12	16	18	28	268	9	13	18	12	12	2	7	12	202	
621	452	551	487	705	8.603	191	226	499	358	491	109	231	409	203	
4	5	4	10	7	77	—	1	7	5	1	—	4	2	204	
64	45	80	67	92	726	19	20	35	20	19	8	11	25	205	
8	4	9	9	13	101	1	1	3	3	8	1	5	5	206	
39	27	34	30	39	335	6	9	8	8	15	5	5	9	207	
70	38	61	43	72	1.034	40	41	78	38	57	17	35	51	208	
97	68	70	77	102	1.345	49	49	96	51	75	17	43	67	209	
76	56	61	51	84	1.038	24	46	55	46	56	16	22	75	210	
62	36	49	41	62	971	31	45	71	40	69	14	31	66	211	
81	39	56	53	56	1.032	34	32	65	53	58	11	33	62	212	
136	98	122	110	189	2.081	62	55	127	71	131	36	56	114	213	
40	34	58	46	53	552	11	16	24	19	25	2	14	24	214	
624	422	537	468	619	9.558	289	298	611	382	600	155	257	439	215	
8	3	11	7	15	103	3	1	6	3	3	1	2	3	216	
56	47	58	49	58	897	18	21	49	44	80	13	22	46	217	
16	18	23	29	30	296	9	6	22	11	14	5	5	8	218	
16	9	15	10	23	171	5	3	5	2	4	2	8	10	219	
21	13	14	18	24	193	3	6	2	4	9	—	2	7	220	
19	22	12	20	28	250	3	8	10	10	16	5	6	8	221	
184	124	174	154	237	2.958	103	109	195	116	160	47	71	177	222	
84	49	73	76	105	1.150	37	36	77	46	63	13	33	59	223	
10	7	8	16	29	96	1	—	1	1	2	—	—	2	224	
49	31	42	27	38	679	21	28	57	24	45	5	19	28	225	
14	3	19	11	19	138	4	2	2	3	4	2	2	10	226	
32	22	29	35	44	340	3	4	10	8	23	5	12	7	227	
17	16	19	13	19	294	11	12	26	8	13	3	7	14	228	
9	4	3	6	6	49	—	—	4	—	—	—	—	2	229	
25	16	24	20	18	347	11	13	23	10	21	7	14	17	230	
16	6	16	8	16	189	4	7	6	8	14	6	5	7	231	
62	54	66	59	98	1.022	30	36	70	45	59	13	20	51	232	
44	44	46	39	54	530	7	17	26	15	30	10	7	26	233	
39	20	26	30	38	408	12	14	18	15	23	8	10	17	234	
14	20	14	13	21	155	2	3	4	—	5	6	4	3	235	
3	4	5	1	9	42	—	—	1	—	2	1	—	—	236	
57	32	48	42	62	778	21	30	49	32	35	15	21	49	237	
15	12	21	12	20	220	6	6	13	12	8	3	3	7	238	
64	49	33	29	44	787	28	21	52	31	54	15	21	39	239	
226	149	197	157	233	3.068	70	88	204	115	182	42	76	156	240	
67	51	58	67	95	1.014	24	30	71	39	55	14	25	41	241	
99	74	121	105	175	1.417	24	40	78	50	67	13	27	52	242	
45	29	46	41	40	774	20	29	57	37	43	12	21	29	243	
103	87	68	63	94	1.525	52	63	106	64	79	25	51	101	244	
165	99	131	108	166	2.205	71	71	149	81	118	37	58	104	245	
31	23	29	25	35	438	13	10	27	22	22	8	8	18	246	
42	34	34	49	61	597	12	18	30	30	26	15	15	27	247	
31	29	31	20	34	415	15	11	27	11	24	4	11	19	248	
31	21	20	20	35	282	7	8	15	3	3	2	7	12	249	
18	14	17	21	18	297	12	13	21	8	17	2	6	10	250	
18.813	13.788	16.921	15.056	21.862	277.298	7.812	8.676	17.139	10.799	15.459	3.677	7.350	13.972		

TAV. 5 - Popolazione residente in età da 6 anni in poi

Codice dei Comuni	COMUNI	FORNITI DI TITOLO DI STUDIO							
		LAUREA		DIPLOMA		LICENZA MEDIA INFERIORE		LICENZA ELEMENTARE	
		MF	M	MF	M	MF	M	MF	M
001	ACCEGLIO	5	3	27	19	70	47	196	96
002	AISONE	1	1	17	7	51	21	196	96
003	ALBA	755	457	3.624	1.786	7.494	3.882	12.804	5.975
004	ALBARETTO DELLA TORRE	2	2	12	3	62	29	102	58
005	ALTO	—	—	11	5	18	13	41	23
006	ARGENTERA	—	—	5	3	30	23	52	22
007	ARGUELLO	—	—	9	4	34	18	66	39
008	BAGNASCO	16	7	76	36	249	140	609	276
009	BAGNOLO PIEMONTE	38	24	294	132	873	466	2.526	1.275
010	BALDISSERO D'ALBA	2	1	33	16	196	101	366	184
011	BARBARESCO	6	5	34	19	120	60	318	157
012	BARGE	60	39	405	182	1.166	616	2.925	1.484
013	BAROLO	12	9	88	41	160	88	265	129
014	BASTIA MONDOVI'	3	2	48	27	94	51	282	150
015	BATTIFOLLO	5	2	10	5	38	26	134	74
016	BEINETTE	23	12	175	98	577	309	1.133	536
017	BELLINO	2	1	12	5	64	43	226	114
018	BELVEDERE LANGHE	2	1	18	10	58	32	172	90
019	BENE VAGIENNA	34	24	189	98	582	315	1.668	837
020	BENEVELLO	1	1	10	6	91	48	170	89
021	BERGOLO	1	1	4	3	14	10	26	14
022	BERNEZZO	14	9	64	28	482	258	933	480
023	BONVICINO	1	1	—	—	16	9	64	39
024	BORGOMALE	—	—	11	7	73	41	171	96
025	BORGO SAN DALMAZZO	191	111	1.097	559	2.489	1.323	4.139	1.922
026	BOSIA	1	—	5	—	54	33	161	80
027	BOSSOLASCO	13	9	47	23	119	52	255	131
028	BOVES	98	68	716	315	1.825	1.020	3.984	1.893
029	BRA	561	329	2.535	1.355	6.567	3.497	10.887	5.014
030	BRIAGLIA	6	4	20	11	55	33	144	74
031	BRIGA ALTA	4	3	7	4	9	5	63	34
032	BRONDELLO	2	2	9	5	38	22	139	87
033	BROSSASCO	3	2	36	22	201	103	540	290
034	BUSCA	88	61	487	252	1.714	908	3.756	1.855
035	CAMERANA	17	13	82	42	147	78	408	201
036	CAMO	—	—	14	9	37	20	104	57
037	CANALE	53	40	305	152	1.098	543	2.133	1.007
038	CANOSIO	—	—	6	3	24	14	80	42
039	CAPRAUNA	—	—	8	3	34	24	88	44
040	CARAGLIO	66	41	468	189	1.153	630	2.519	1.220
041	CARAMAGNA PIEMONTE	10	6	116	49	418	242	1.103	522
042	CARDE'	4	1	53	23	186	100	543	274
043	CARRU'	49	27	328	178	766	403	1.964	943
044	CARTIGNANO	—	—	5	—	23	14	76	43
045	CASALGRASSO	13	11	65	42	263	138	550	264
046	CASTAGNITO	8	6	102	53	263	141	705	332
047	CASTELDEFINO	5	3	22	15	71	39	239	120
048	CASTELLAR	5	3	15	8	33	19	87	46
049	CASTELLETTO STURA	9	4	33	22	222	116	513	261
050	CASTELLETTO UZZONE	8	6	33	17	57	34	161	85
051	CASTELLINALDO	4	2	28	14	144	82	453	232
052	CASTELLINO TANARO	2	—	12	6	68	42	204	107
053	CASTELMAGNO	6	5	17	12	43	32	103	52
054	CASTELNUOVO DI CEVA	2	2	16	10	21	10	49	26
055	CASTIGLIONE FALLETTO	3	3	24	10	115	64	234	119
056	CASTIGLIONE TINELLA	3	3	70	33	150	75	538	263
057	CASTINO	8	7	30	14	113	62	337	156
058	CAVALLERLEONE	4	2	26	15	86	48	274	140
059	CAVALLERMAGGIORE	48	27	310	167	942	495	2.075	1.015
060	CELLE DI MACRA	2	2	10	6	20	12	79	41
061	CENTALLO	49	30	269	149	1.245	632	2.712	1.341
062	CERESOLE ALBA	9	8	98	57	428	234	791	403
063	CERRETO LANGHE	3	3	23	13	75	40	153	89

per sesso e grado di istruzione

TOTALE		ALFABETI PRIVI DI TITOLO DI STUDIO				ANALFABETI				TOTALE		Codice dei Comuni
		TOTALE		di cui in età da 55 anni in poi		TOTALE		di cui in età da 55 anni in poi				
MF	M	MF	M	MF	M	MF	M	MF	M	MF	M	
298	165	38	19	26	11	4	3	3	2	340	187	001
265	125	46	23	21	9	—	—	—	—	311	148	002
24.677	12.100	4.399	1.995	1.656	645	317	131	158	58	29.393	14.226	003
178	92	75	37	54	28	2	—	2	—	255	129	004
70	41	64	34	58	31	—	—	—	—	134	75	005
87	48	7	5	4	3	1	—	—	—	95	53	006
109	61	47	25	30	15	3	—	2	—	159	86	007
950	459	179	79	103	41	10	5	8	5	1.139	543	008
3.731	1.897	996	490	537	239	59	38	46	30	4.786	2.425	009
597	302	335	161	226	96	9	5	7	5	941	468	010
478	241	123	63	70	34	3	—	1	—	604	304	011
4.556	2.321	2.035	946	1.180	519	41	16	28	9	6.632	3.283	012
525	267	141	66	105	47	5	3	1	1	671	336	013
427	230	163	80	109	54	—	—	—	—	590	310	014
187	107	101	50	84	39	1	1	—	—	289	158	015
1.908	955	494	228	248	100	8	4	2	2	2.410	1.187	016
304	163	9	4	—	—	—	—	—	—	313	167	017
250	133	92	48	61	31	—	—	—	—	342	181	018
2.473	1.274	590	268	374	165	11	6	8	5	3.074	1.548	019
272	144	66	33	38	18	5	3	2	2	343	180	020
45	28	27	9	26	8	2	2	2	2	74	39	021
1.493	775	443	180	255	95	10	6	5	3	1.946	961	022
81	49	75	32	61	25	2	—	2	—	158	81	023
255	144	87	40	61	30	3	1	1	1	345	185	024
7.916	3.915	1.392	613	550	206	50	15	24	9	9.358	4.543	025
221	113	11	5	—	—	—	—	—	—	232	118	026
434	215	140	60	103	42	6	1	3	—	580	276	027
6.623	3.296	1.235	553	540	222	35	15	17	6	7.893	3.864	028
20.550	10.195	3.826	1.748	1.526	601	220	79	115	42	24.596	12.022	029
225	122	39	21	23	13	6	4	3	3	270	147	030
83	46	31	12	24	9	2	—	2	—	116	58	031
188	116	134	80	99	58	11	6	10	5	333	202	032
780	417	342	173	191	86	15	7	10	5	1.137	597	033
6.045	3.076	1.520	699	799	363	46	21	31	14	7.611	3.796	034
654	334	211	97	143	63	1	—	1	—	866	431	035
155	86	69	33	53	26	2	2	2	2	226	121	036
3.589	1.742	909	418	462	192	42	20	20	10	4.540	2.180	037
110	59	19	8	8	3	1	—	1	—	130	67	038
130	71	78	36	68	29	—	—	—	—	208	107	039
4.206	2.080	928	431	491	210	26	12	14	8	5.160	2.523	040
1.647	819	386	189	192	87	12	5	8	3	2.045	1.013	041
786	398	264	125	149	66	—	—	—	—	1.050	523	042
3.107	1.551	792	367	453	195	6	2	4	2	3.905	1.920	043
104	57	93	35	77	29	—	—	—	—	197	92	044
891	455	205	93	102	39	19	19	2	2	1.115	567	045
1.078	532	184	84	59	26	8	1	4	—	1.270	617	046
337	177	52	23	34	14	5	1	4	1	394	201	047
140	76	76	43	43	23	—	—	—	—	216	119	048
777	403	181	92	100	45	3	3	2	2	961	498	049
259	142	140	70	106	50	1	1	—	—	400	213	050
629	330	138	69	79	37	1	—	1	—	768	399	051
286	155	77	31	47	18	6	1	2	1	369	187	052
169	101	33	16	27	13	—	—	—	—	202	117	053
88	48	63	28	49	21	—	—	—	—	151	76	054
376	196	112	50	80	39	—	—	—	—	488	246	055
761	374	186	82	103	45	5	3	4	2	952	459	056
488	239	69	31	37	18	6	2	4	—	563	272	057
390	205	146	56	96	36	3	2	2	2	539	263	058
3.375	1.704	884	421	458	185	24	8	6	3	4.283	2.133	059
111	61	73	35	61	25	1	1	1	1	185	97	060
4.275	2.152	785	380	331	160	12	7	8	3	5.072	2.539	061
1.326	702	366	171	177	70	4	1	3	1	1.696	874	062
254	145	116	54	87	43	5	4	4	3	375	203	063

segue TAV. 5 — Popolazione residente in età da 6 anni in poi

Codice dei Comuni	COMUNI	FORNITI DI TITOLO DI STUDIO							
		LAUREA		DIPLOMA		LICENZA MEDIA INFERIORE		LICENZA ELEMENTARE	
		MF	M	MF	M	MF	M	MF	M
064	CERVASCA	31	22	180	97	817	434	1.506	757
065	CERVERE	18	12	94	48	271	142	722	368
066	CEVA	107	64	557	310	1.393	730	2.209	1.040
067	CHERASCO	77	53	374	181	1.328	739	3.142	1.550
068	CHIUSA DI PESIO	50	34	244	112	666	376	1.750	839
069	CIGLIE'	1	1	11	6	30	15	154	74
070	CISSONE	1	1	7	3	23	16	64	45
071	CLAVESANA	6	4	70	32	192	99	527	266
072	CORNELIANO D'ALBA	14	11	88	49	348	191	1.014	490
073	CORTEMILIA	24	14	232	123	514	281	1.344	658
074	COSSANO BELBO	14	12	61	36	188	90	739	370
075	COSTIGLIOLE SALUZZO	34	20	227	108	644	358	1.588	746
076	CRAVANZANA	3	2	32	17	79	42	266	134
077	CRISSOLO	3	3	9	4	40	25	203	111
078	CUNEO	2.291	1.392	7.787	4.010	14.640	7.450	21.125	9.115
079	DEMONTE	18	13	155	82	471	260	967	486
080	DIANO D'ALBA	12	8	186	93	477	268	1.299	639
081	DOGLIANI	66	39	426	190	991	525	2.241	1.111
082	DRONERO	125	78	675	307	1.607	883	3.063	1.410
083	ELVA	—	—	13	4	40	23	78	48
084	ENTRACQUE	11	7	59	33	182	100	518	258
085	ENVIE	15	12	70	30	237	114	808	410
086	FARIGLIANO	28	18	148	74	339	176	830	418
087	FAULE	3	3	17	8	75	42	205	95
088	FEISOGLIO	3	3	27	19	104	50	231	115
089	FOSSANO	467	300	2.370	1.312	5.312	2.738	10.159	4.768
090	FRABOSA SOPRANA	26	20	84	41	217	123	683	355
091	FRABOSA SOTTANA	15	10	76	39	243	125	577	288
092	FRASSINO	5	4	24	11	38	25	261	146
093	GAIOLA	3	2	28	14	77	44	249	122
094	GAMBASCA	1	—	5	1	47	24	102	61
095	GARESSIO	73	41	477	264	913	509	1.784	800
096	GENOLA	10	8	83	47	507	242	889	439
097	GORZEGNO	—	—	28	18	63	34	215	112
098	GOTTASECCA	1	1	14	10	40	26	126	64
099	GOVONE	26	17	154	85	382	215	1.100	516
100	GRINZANE CAVOUR	9	9	124	75	351	180	650	329
101	GUARENE	32	24	143	68	440	237	1.159	582
102	IGLIANO	1	1	7	4	11	7	45	23
103	ISASCA	—	—	—	—	29	14	95	52
104	LAGNASCO	9	7	69	38	297	155	672	328
105	LA MORRA	33	20	154	84	472	261	1.245	588
106	LEQUIO BERRIA	9	6	24	13	130	68	343	192
107	LEQUIO TANARO	3	1	37	21	100	61	379	189
108	LESEGNO	7	6	53	29	150	89	339	165
109	LEVICE	2	1	16	8	78	51	208	108
110	LIMONE PIEMONTE	28	19	138	73	438	237	762	392
111	LISIO	3	2	24	11	43	25	229	122
112	MACRA	2	1	5	3	9	3	70	36
113	MAGLIANO ALFIERI	14	9	125	66	244	124	714	329
114	MAGLIANO ALPI	9	9	108	64	355	178	1.023	511
115	MANGO	14	9	92	43	236	126	667	342
116	MANTA	41	26	207	118	708	353	1.262	608
117	MARENE	24	11	156	75	505	263	1.125	577
118	MARGARITA	13	8	73	40	250	123	557	287
119	MARMORA	2	—	6	—	29	12	53	31
120	MARSAGLIA	—	—	3	—	72	32	316	172
121	MARTINIANA PO	3	2	19	9	113	61	389	213
122	MELLE	1	1	15	9	95	48	181	103
123	MOIOLA	1	—	18	6	70	38	146	77
124	MOMBARCARO	4	3	25	11	51	34	201	103
125	MOMBASIGLIO	8	7	44	19	93	42	316	167
126	MONASTERO DI VASCO	12	6	47	28	213	116	565	281

per sesso e grado di istruzione

TOTALE		ALFABETI PRIVI DI TITOLO DI STUDIO				ANALFABETI				TOTALE		Codice dei Comuni
		TOTALE		di cui in età da 55 anni in poi		TOTALE		di cui in età da 55 anni in poi				
MF	M	MF	M	MF	M	MF	M	MF	M	MF	M	
2.534	1.310	644	298	327	140	16	10	3	3	3.194	1.618	064
1.105	570	321	152	181	81	9	5	7	4	1.435	727	065
4.266	2.144	1.037	436	618	234	19	10	10	5	5.322	2.590	066
4.921	2.523	909	425	415	175	38	27	19	14	5.868	2.975	067
2.710	1.361	588	279	341	144	14	8	5	2	3.312	1.648	068
196	96	42	15	30	13	—	—	—	—	238	111	069
95	65	58	22	45	19	1	1	1	1	154	88	070
795	401	259	132	184	89	9	6	5	3	1.063	539	071
1.464	741	220	100	110	45	9	4	2	1	1.693	845	072
2.114	1.076	416	186	247	102	23	15	11	8	2.553	1.277	073
1.002	508	182	86	104	54	2	2	2	2	1.186	596	074
2.493	1.232	500	253	236	93	11	3	7	2	3.004	1.488	075
380	195	57	22	36	15	3	2	3	2	440	219	076
255	143	46	19	36	15	2	1	2	1	303	163	077
45.843	21.967	6.446	2.881	2.294	795	316	86	148	41	52.605	24.934	078
1.611	841	522	257	328	149	21	10	14	8	2.154	1.108	079
1.974	1.008	345	152	170	71	9	4	5	2	2.328	1.164	080
3.724	1.865	837	399	507	221	12	5	6	1	4.573	2.269	081
5.470	2.678	1.179	536	626	248	63	13	36	8	6.712	3.227	082
131	75	60	32	44	22	—	—	—	—	191	107	083
770	398	78	44	34	19	8	4	5	2	856	446	084
1.130	566	543	263	320	140	17	7	9	5	1.690	836	085
1.345	686	357	148	229	85	3	2	2	1	1.705	836	086
300	148	35	19	13	8	—	—	—	—	335	167	087
365	187	129	64	90	43	3	1	3	1	497	252	088
18.308	9.118	3.379	1.588	1.363	587	153	63	71	25	21.840	10.769	089
1.010	539	184	81	123	50	7	3	4	3	1.201	623	090
911	462	200	106	108	53	5	1	1	—	1.116	569	091
328	186	87	37	69	24	2	1	2	1	417	224	092
357	182	28	13	4	1	1	—	1	—	386	195	093
155	86	136	61	83	39	12	6	10	5	303	153	094
3.247	1.614	882	385	586	243	24	15	13	7	4.153	2.014	095
1.489	736	318	150	145	69	7	4	2	1	1.814	890	096
306	164	129	64	92	47	—	—	—	—	435	228	097
181	101	43	22	33	16	1	—	1	—	225	123	098
1.662	833	242	109	118	55	8	6	4	3	1.912	948	099
1.134	593	175	87	71	34	9	2	3	—	1.318	682	100
1.774	911	351	168	177	81	8	6	3	3	2.133	1.085	101
64	35	44	23	32	16	—	—	—	—	108	58	102
124	66	14	11	—	—	1	1	—	—	139	78	103
1.047	528	282	136	162	74	5	5	4	4	1.334	669	104
1.904	953	364	165	207	85	6	2	2	1	2.274	1.120	105
506	279	82	42	50	25	3	1	2	1	591	322	106
519	272	122	60	74	33	1	—	1	—	642	332	107
549	289	191	82	139	60	4	1	1	1	744	372	108
304	168	73	35	56	27	1	1	1	1	378	204	109
1.366	721	251	123	132	60	11	9	8	7	1.628	853	110
299	160	19	6	9	3	—	—	—	—	318	166	111
86	43	21	10	20	9	—	—	—	—	107	53	112
1.097	528	284	129	185	72	7	4	6	3	1.388	661	113
1.495	762	336	160	201	86	8	4	3	2	1.839	926	114
1.009	520	378	176	244	109	3	—	—	—	1.390	696	115
2.218	1.105	550	267	257	99	9	4	3	2	2.777	1.376	116
1.810	926	345	168	141	62	3	1	1	—	2.158	1.095	117
893	458	236	112	131	57	2	2	2	2	1.131	572	118
90	43	73	38	61	32	1	—	—	—	164	81	119
391	204	36	18	20	8	5	4	4	4	432	226	120
524	285	193	102	136	67	4	2	4	2	721	389	121
292	161	241	122	180	90	3	1	2	1	536	284	122
235	121	112	55	75	39	4	2	3	2	351	178	123
281	151	134	62	108	49	1	—	—	—	416	213	124
461	235	145	63	105	40	3	3	2	2	609	301	125
837	431	183	86	122	57	1	1	1	1	1.021	518	126

segue TAV. 5 — Popolazione residente in età da 6 anni in poi

Codice dei Comuni	COMUNI	FORNITI DI TITOLO DI STUDIO							
		LAUREA		DIPLOMA		LICENZA MEDIA INFERIORE		LICENZA ELEMENTARE	
		MF	M	MF	M	MF	M	MF	M
127	MONASTEROLO CASOTTO	3	3	9	5	27	11	127	71
128	MONASTEROLO DI SAVIGLIANO	13	8	60	38	214	104	513	256
129	MONCHIERO	4	3	38	18	102	59	260	124
130	MONDOVI'	722	409	2.875	1.458	4.981	2.658	9.594	4.316
131	MONESIGLIO	11	4	75	31	150	90	534	255
132	MONFORTE D'ALBA	35	18	166	78	404	223	986	495
133	MONTA'	39	26	191	103	824	430	1.628	803
134	MONTALDO DI MONDOVI'	10	8	37	16	130	81	434	212
135	MONTALDO ROERO	4	4	38	23	151	81	418	207
136	MONTANERA	6	5	23	9	141	85	316	168
137	MONTELUPO ALBESE	1	1	14	6	76	44	232	112
138	MONTEMALE DI CUNEO	1	1	6	3	48	30	134	68
139	MONTEROSSO GRANA	8	4	31	15	107	64	374	204
140	MONTEU ROERO	9	9	58	23	236	135	770	395
141	MONTEZEMOLO	3	2	14	12	30	20	94	50
142	MONTICELLO D'ALBA	9	8	74	35	368	169	862	432
143	MORETTA	50	29	293	156	872	477	2.000	922
144	MOROZZO	18	15	128	61	367	199	1.092	536
145	MURAZZANO	12	10	64	27	151	86	432	218
146	MURELLO	5	2	51	27	164	90	503	256
147	NARZOLE	48	31	235	102	546	326	1.293	630
148	NEIVE	30	22	209	102	463	253	1.208	626
149	NEVIGLIE	4	4	17	9	77	31	253	126
150	NIELLA BELBO	3	3	15	7	92	53	256	125
151	NIELLA TANARO	7	6	76	42	151	78	537	251
152	NOVELLO	13	9	41	11	151	83	425	207
153	NUCETTO	1	1	39	23	85	48	191	100
154	ONCINO	—	—	1	1	19	6	149	80
155	ORMEA	35	28	220	99	540	310	1.450	683
156	OSTANA	3	3	1	—	17	9	105	60
157	PAESANA	24	14	194	108	605	296	1.716	881
158	PAGNO	3	2	25	13	89	46	230	125
159	PAMPARATO	13	12	38	20	73	39	288	145
160	PAROLDO	1	—	24	10	37	21	88	53
161	PERLETTO	3	3	13	6	83	52	159	83
162	PERLO	—	—	2	1	24	12	56	32
163	PEVERAGNO	68	48	369	164	920	507	2.194	1.089
164	PEZZOLO VALLE UZZONE	2	—	15	7	61	32	285	147
165	PIANFEI	22	12	109	56	318	159	978	492
166	PIASCO	14	9	134	67	542	286	1.389	655
167	PIETRAPORZIO	2	2	7	3	27	16	119	58
168	PIOBESI D'ALBA	13	7	53	30	123	60	297	145
169	PIOZZO	8	5	56	32	127	61	547	264
170	POCAPAGLIA	10	8	108	52	420	231	1.045	535
171	POLONGHERA	9	5	70	36	214	103	645	304
172	PONTECHIANALE	1	1	8	1	48	21	141	69
173	PRADLEVES	5	5	18	8	82	39	186	107
174	PRAZZO	5	2	42	21	67	42	145	62
175	PRIERO	5	3	41	27	71	41	174	77
176	PRIOCCA	16	10	110	47	345	177	782	392
177	PRIOLA	8	3	64	29	182	100	311	158
178	PRUNETTO	4	4	27	12	135	74	413	203
179	RACCONIGI	140	83	920	441	2.229	1.244	4.266	1.967
180	REVELLO	36	25	219	104	736	377	1.855	956
181	RIFREDDO	4	2	21	6	156	84	427	221
182	RITTANA	1	—	1	1	21	14	190	108
183	ROASCHIA	1	1	5	4	39	26	92	46
184	ROASCIO	1	1	—	—	24	16	87	38
185	ROBILANTE	12	8	85	48	549	288	925	460
186	ROBURENT	9	8	34	20	126	67	439	219
187	ROCCABRUNA	11	9	63	25	214	124	460	256
188	ROCCA CIGLIE'	1	1	3	3	37	17	194	104
189	ROCCA DE' BALDI	10	7	93	44	338	171	883	438

per sesso e grado di istruzione

TOTALE		ALFABETI PRIVI DI TITOLO DI STUDIO				ANALFABETI				TOTALE		Codice dei Comuni
		TOTALE		di cui in età da 55 anni in poi		TOTALE		di cui in età da 55 anni in poi				
MF	M	MF	M	MF	M	MF	M	MF	M	MF	M	
166	90	17	10	9	6	1	1	—	—	184	101	127
800	406	239	127	135	74	1	1	—	—	1.040	534	128
404	204	87	37	61	24	1	1	—	—	492	242	129
18.172	8.841	2.609	1.182	1.083	416	150	60	76	30	20.931	10.083	130
770	380	72	40	29	14	3	2	3	2	845	422	131
1.591	814	411	208	250	128	19	9	9	6	2.021	1.031	132
2.882	1.362	906	407	530	223	24	13	11	6	3.612	1.782	133
611	317	121	53	83	33	1	1	1	1	733	371	134
611	315	247	112	183	82	6	2	3	1	864	429	135
486	267	143	68	80	31	3	1	1	—	632	336	136
323	163	42	20	20	12	3	2	3	2	368	185	137
189	102	109	54	82	39	2	1	2	1	300	157	138
520	287	129	55	99	39	2	1	1	—	651	343	139
1.073	562	347	167	238	111	6	4	3	2	1.426	733	140
141	84	63	28	45	21	2	—	1	—	206	112	141
1.313	644	286	133	141	56	11	6	4	2	1.610	783	142
3.215	1.584	476	236	138	61	20	11	12	9	3.711	1.831	143
1.605	811	144	76	27	14	6	2	2	1	1.755	889	144
659	341	308	134	256	115	4	1	3	—	971	476	145
723	375	183	88	103	51	4	1	4	1	910	464	146
2.122	1.089	518	262	284	126	15	7	9	4	2.655	1.358	147
1.910	1.003	611	270	388	162	16	8	12	8	2.537	1.281	148
351	170	67	30	33	16	5	2	1	1	423	202	149
366	188	118	57	90	43	2	1	—	—	486	246	150
771	377	192	91	143	65	9	5	5	2	972	473	151
630	310	138	62	78	36	4	2	2	1	772	374	152
316	172	131	52	112	44	1	—	1	—	448	224	153
169	87	15	4	11	3	2	1	2	1	186	92	154
2.245	1.120	347	135	226	78	10	7	5	4	2.602	1.262	155
126	72	105	45	91	36	—	—	—	—	231	117	156
2.539	1.299	568	269	348	143	13	4	4	2	3.120	1.572	157
347	186	166	80	116	61	1	1	1	1	514	267	158
412	216	176	76	145	62	2	1	1	—	590	293	159
150	84	106	36	82	29	16	5	—	—	272	125	160
258	144	132	61	96	46	7	5	6	5	397	210	161
82	45	93	45	70	36	—	—	—	—	175	90	162
3.551	1.808	811	367	471	207	15	6	9	4	4.377	2.181	163
363	186	100	43	68	29	4	2	3	2	467	231	164
1.427	719	172	88	52	25	2	1	1	—	1.601	808	165
2.079	1.017	355	172	136	57	7	4	4	3	2.441	1.193	166
155	79	9	5	—	—	—	—	—	—	164	84	167
486	242	60	26	16	6	2	—	2	—	548	268	168
738	362	210	100	148	64	2	2	2	2	950	464	169
1.583	826	360	160	179	76	14	6	8	5	1.957	992	170
938	448	173	90	102	49	2	1	1	1	1.113	539	171
198	92	15	7	3	2	1	—	—	—	214	99	172
291	159	107	55	85	45	—	—	—	—	398	214	173
259	127	81	35	59	24	3	—	—	—	343	162	174
291	148	145	72	112	54	2	2	2	2	438	222	175
1.253	626	437	207	288	123	2	1	1	1	1.692	834	176
565	290	329	143	257	111	2	2	1	1	896	435	177
579	293	28	17	5	2	2	1	—	—	609	311	178
7.555	3.735	1.401	654	533	226	222	139	54	27	9.178	4.528	179
2.846	1.462	958	424	541	230	33	17	19	12	3.837	1.903	180
608	313	258	132	144	71	6	3	4	3	872	448	181
213	123	32	16	20	8	2	—	2	—	247	139	182
137	77	136	61	109	48	8	6	7	5	281	144	183
112	55	8	3	5	2	—	—	—	—	120	58	184
1.571	804	541	249	316	127	18	13	15	11	2.130	1.066	185
608	314	48	29	14	6	5	1	1	1	661	344	186
748	414	344	155	231	94	3	2	2	1	1.095	571	187
235	125	22	11	9	6	1	—	—	—	258	136	188
1.324	660	336	168	200	97	11	9	3	3	1.671	837	189

segue TAV. 5 — Popolazione residente in età da 6 anni in poi

Codice dei Comuni	COMUNI	FORNITI DI TITOLO DI STUDIO							
		LAUREA		DIPLOMA		LICENZA MEDIA INFERIORE		LICENZA ELEMENTARE	
		MF	M	MF	M	MF	M	MF	M
190	ROCCAFORTE MONDOVI'	9	7	82	38	383	202	1.090	556
191	ROCCASPARVERA	6	4	19	11	118	65	279	141
192	ROCCAIONE	27	17	186	94	609	335	1.121	553
193	ROCCHETTA BELBO	—	—	8	3	36	17	125	66
194	RODDI	9	5	38	17	187	102	417	214
195	RODDINO	1	1	9	3	69	29	164	91
196	RODELLO	15	5	35	19	181	87	282	141
197	ROSSANA	3	3	25	12	182	95	565	291
198	RUFFIA	2	2	10	4	52	32	183	93
199	SALE DELLE LANGHE	4	2	48	24	95	57	220	111
200	SALE SAN GIOVANNI	—	—	4	2	48	30	113	62
201	SALICETO	20	9	134	70	353	200	903	429
202	SALMOUR	3	3	20	11	89	49	354	188
203	SALUZZO	481	286	1.786	908	3.732	1.894	7.083	3.176
204	SAMBUCO	—	—	8	5	25	16	78	36
205	SAMPEYRE	14	12	88	42	227	123	717	357
206	SAN BENEDETTO BELBO	3	1	11	8	39	24	84	48
207	SAN DAMIANO MACRA	9	6	36	21	153	98	349	169
208	SANFRE'	19	16	97	56	436	224	960	452
209	SANFRONT	14	8	116	57	485	250	969	522
210	SAN MICHELE MONDOVI'	12	7	207	120	422	214	1.068	518
211	SANT'ALBANO STURA	25	16	109	57	467	247	891	458
212	SANTA VITTORIA D'ALBA	13	6	168	84	477	258	893	407
213	SANTO STEFANO BELBO	47	28	349	171	810	428	1.778	894
214	SANTO STEFANO ROERO	2	2	51	22	156	84	562	301
215	SAVIGLIANO	403	243	1.837	1.009	4.084	2.105	8.493	3.946
216	SCAGNELLO	—	—	12	6	17	10	161	85
217	SCARNAFIGI	21	13	100	49	398	207	836	425
218	SERRALUNGA D'ALBA	5	4	26	17	97	51	214	116
219	SERRAVALLE LANGHE	3	3	16	6	54	26	153	87
220	SINIO	5	3	13	6	69	38	171	93
221	SOMANO	3	2	21	11	89	42	296	144
222	SOMMARIVA DEL BOSCO	62	41	433	225	1.217	662	2.594	1.230
223	SOMMARIVA PERNO	13	9	83	53	481	249	1.156	565
224	STROPPO	4	4	13	8	21	14	89	46
225	TARANTASCA	11	6	42	22	297	167	821	429
226	TORRE BORMIDA	3	2	26	12	49	29	159	78
227	TORRE MONDOVI'	15	12	41	20	100	45	441	200
228	TORRE SAN GIORGIO	3	1	31	16	113	64	288	151
229	TORRESINA	—	—	3	3	9	7	37	19
230	TREISO	6	5	45	22	154	85	284	140
231	TREZZO TINELLA	2	1	22	10	67	35	170	97
232	TRINITA'	17	11	133	76	392	214	869	419
233	VALDIERI	16	13	56	29	194	106	594	294
234	VALGRANA	3	2	28	11	143	78	396	205
235	VALLORIANTE	3	2	4	3	52	27	232	120
236	VALMALA	1	1	2	1	20	15	35	20
237	VENASCA	16	11	51	25	338	180	837	441
238	VERDUNO	6	3	16	9	74	39	179	88
239	VERNANTE	11	10	87	52	374	213	695	360
240	VERZUOLO	77	47	560	285	1.213	665	2.869	1.332
241	VEZZA D'ALBA	16	11	85	53	430	219	920	468
242	VICOFORTE	81	61	300	147	515	250	1.353	615
243	VIGNOLO	16	14	87	51	354	177	728	352
244	VILLAFALLETTO	23	18	134	65	624	316	1.373	686
245	VILLANOVA MONDOVI'	61	36	301	168	940	480	1.928	925
246	VILLANOVA SOLARO	8	6	30	9	146	76	496	266
247	VILLAR SAN COSTANZO	5	5	32	18	249	141	518	283
248	VINADIO	12	10	51	30	161	90	417	222
249	VIOLA	7	5	46	21	92	62	271	139
250	VOTTIGNASCO	1	1	31	17	100	55	293	154
	TOTALE PROVINCIA	9.452	5.901	46.059	23.540	117.349	62.072	247.027	118.680

per sesso e grado di istruzione

TOTALE		ALFABETI PRIVI DI TITOLO DI STUDIO				ANALFABETI				TOTALE		Codice dei Comuni
		TOTALE		di cui in età da 55 anni in poi		TOTALE		di cui in età da 55 anni in poi				
MF	M	MF	M	MF	M	MF	M	MF	M	MF	M	
1.564	803	265	152	126	68	24	12	18	10	1.853	967	190
422	221	174	87	114	54	2	2	2	2	598	310	191
1.943	999	570	259	307	131	19	12	16	10	2.532	1.270	192
169	86	33	13	25	9	1	—	1	—	203	99	193
651	338	145	62	86	40	4	1	3	1	800	401	194
243	124	152	86	113	61	3	2	2	1	398	212	195
513	252	154	67	109	43	—	—	—	—	667	319	196
775	401	160	75	90	33	10	6	5	2	945	482	197
247	131	35	22	13	8	—	—	—	—	282	153	198
367	194	157	62	130	49	3	1	2	1	527	257	199
165	94	75	34	55	22	2	1	2	1	242	129	200
1.410	708	192	76	105	40	4	—	2	—	1.606	784	201
466	251	59	29	16	5	1	—	1	—	526	280	202
13.082	6.264	2.462	1.140	1.138	454	95	49	64	33	15.639	7.453	203
111	57	37	16	24	10	1	—	1	—	149	73	204
1.046	534	327	155	211	89	9	6	5	3	1.382	695	205
137	81	71	28	53	19	1	1	1	1	209	110	206
547	294	114	51	95	44	6	2	4	1	667	347	207
1.512	748	318	139	155	71	18	8	6	4	1.848	895	208
1.584	837	973	481	585	280	15	7	7	2	2.572	1.325	209
1.709	859	238	123	109	46	4	1	1	—	1.951	983	210
1.492	778	339	159	176	87	4	3	3	2	1.835	940	211
1.551	755	277	115	132	46	12	4	5	2	1.840	874	212
2.984	1.521	828	358	441	179	67	36	40	22	3.879	1.915	213
771	409	307	148	218	99	10	6	7	5	1.088	563	214
14.817	7.303	2.635	1.235	1.080	456	90	33	50	22	17.542	8.571	215
190	101	17	8	6	3	1	—	—	—	208	109	216
1.355	694	384	192	261	134	8	3	5	2	1.747	889	217
342	188	238	112	174	84	3	2	1	1	583	302	218
226	122	93	35	72	27	3	2	3	2	322	159	219
258	140	143	78	118	66	1	—	1	—	402	218	220
409	199	55	29	34	19	3	—	1	—	467	228	221
4.306	2.158	1.020	453	502	203	61	30	31	15	5.387	2.641	222
1.733	876	370	158	215	96	12	4	7	3	2.115	1.038	223
127	72	57	17	52	14	—	—	—	—	184	89	224
1.171	624	156	74	35	11	1	—	—	—	1.328	698	225
237	121	32	18	22	12	2	—	1	—	271	139	226
597	277	23	11	3	1	1	—	—	—	621	288	227
435	232	137	70	59	24	2	1	2	1	574	303	228
49	29	58	30	45	24	1	—	—	—	108	59	229
489	252	158	74	114	56	8	6	2	2	655	332	230
261	143	125	66	88	47	2	1	1	1	388	210	231
1.411	720	488	225	315	144	3	1	1	—	1.902	946	232
860	442	168	83	105	47	10	7	7	6	1.038	532	233
570	296	198	90	137	56	1	1	—	—	769	387	234
291	152	15	8	9	5	12	8	9	5	318	168	235
58	37	36	15	34	14	1	1	1	1	95	53	236
1.242	657	253	118	136	63	11	4	7	4	1.506	779	237
275	139	126	57	83	37	4	1	2	1	405	197	238
1.167	635	368	171	215	98	14	5	4	1	1.549	811	239
4.719	2.329	924	420	467	185	25	9	20	7	5.668	2.758	240
1.451	751	453	194	285	114	2	1	1	1	1.906	946	241
2.249	1.073	302	129	132	50	11	7	8	5	2.562	1.209	242
1.185	594	250	117	103	43	2	1	2	1	1.437	712	243
2.154	1.085	624	291	347	156	18	10	7	6	2.796	1.386	244
3.230	1.609	783	349	422	172	15	7	9	4	4.028	1.965	245
680	357	169	78	89	37	3	2	1	—	852	437	246
804	447	354	149	269	108	8	3	6	2	1.166	599	247
641	352	192	93	115	55	4	3	2	2	837	448	248
416	227	152	74	122	58	—	—	—	—	568	301	249
425	227	151	80	89	44	8	5	6	5	584	312	250
419.887	210.193	91.677	42.426	47.786	20.343	3.418	1.553	1.785	836	514.982	254.172	

TAV. 6 - Popolazione residente che frequenta corsi regolari di studio

Codice dei Comuni	COMUNI	CORSO REGOLARE DI STUDI							
		6 - 13		14 - 18		19 e più		TOTALE	
		MF	M	MF	M	MF	M	MF	M
001	ACCEGLIO	17	9	13	11	5	1	35	21
002	AISONE	26	13	13	3	1	1	40	17
003	ALBA	3.643	1.873	1.419	688	547	308	5.609	2.869
004	ALBARETTO DELLA TORRE	28	13	17	8	2	—	47	21
005	ALTO	2	2	2	2	2	2	6	6
006	ARGENTERA	3	3	—	—	—	—	3	3
007	ARGUELLO	16	9	2	1	1	1	19	11
008	BAGNASCO	95	48	49	26	20	8	164	82
009	BAGNOLO PIEMONTE	513	279	138	66	46	23	697	368
010	BALDISSERO D'ALBA	109	63	32	14	3	1	144	78
011	BARBARESCO	68	37	32	12	6	4	106	53
012	BARGE	767	368	159	79	63	38	989	485
013	BAROLO	51	27	28	11	9	5	88	43
014	BASTIA MONDOVI'	60	32	25	12	1	1	86	45
015	BATTIFOLLO	27	16	9	7	2	1	38	24
016	BEINETTE	339	184	105	44	14	6	458	234
017	BELLINO	16	12	6	5	1	—	23	17
018	BELVEDERE LANGHE	32	16	9	5	3	3	44	24
019	BENE VAGIENNA	289	137	70	29	22	9	381	175
020	BENEVELLO	38	20	4	—	3	2	45	22
021	BERGOLO	—	—	3	1	1	1	4	2
022	BERNEZZO	245	121	59	31	15	8	319	160
023	BONVICINO	10	4	—	—	1	—	11	4
024	BORGOMALE	24	10	13	8	4	2	41	20
025	BORGO SAN DALMAZZO	1.199	592	398	194	119	69	1.716	855
026	BOSIA	20	11	3	2	—	—	23	13
027	BOSSOLASCO	49	23	21	6	7	4	77	33
028	BOVES	925	443	219	115	84	45	1.228	603
029	BRA	2.952	1.518	1.068	531	373	199	4.393	2.248
030	BRIAGLIA	23	13	7	4	2	1	32	18
031	BRIGA ALTA	10	5	1	1	1	1	12	7
032	BRONDELLO	28	16	6	3	—	—	34	19
033	BROSSASCO	148	74	21	10	5	4	174	88
034	BUSCA	862	417	219	97	78	42	1.159	556
035	CAMERANA	80	44	45	19	7	5	132	68
036	CAMO	19	11	3	1	1	—	23	12
037	CANALE	492	242	143	73	42	22	677	337
038	CANOSIO	15	8	1	—	—	—	16	8
039	CAPRAUNA	8	6	10	5	1	1	19	12
040	CARAGLIO	588	284	166	85	48	30	802	399
041	CARAMAGNA PIEMONTE	266	131	35	17	18	9	319	157
042	CARDE'	133	64	26	12	4	2	163	78
043	CARRU'	386	205	110	57	26	17	522	279
044	CARTIGNANO	15	10	5	3	1	1	21	14
045	CASALGRASSO	125	72	45	27	13	9	183	108
046	CASTAGNITO	169	72	36	13	14	8	219	93
047	CASTELDEFINO	25	11	17	7	1	1	43	19
048	CASTELLAR	22	10	3	1	5	2	30	13
049	CASTELLETTO STURA	116	63	25	6	8	8	149	77
050	CASTELLETTO UZZONE	33	17	12	6	2	1	47	24
051	CASTELLINALDO	83	47	20	8	10	7	113	62
052	CASTELLINO TANARO	35	17	5	4	—	—	40	21
053	CASTELMAGNO	10	7	5	3	3	2	18	12
054	CASTELNUOVO DI CEVA	12	5	10	5	—	—	22	10
055	CASTIGLIONE FALLETTO	53	27	25	12	2	1	80	40
056	CASTIGLIONE TINELLA	86	39	46	18	15	7	147	64
057	CASTINO	41	17	9	3	8	6	58	26
058	CAVALLERLEONE	68	30	12	4	5	3	85	37
059	CAVALLERMAGGIORE	553	300	183	74	42	26	778	400
060	CELLE DI MACRA	8	5	4	2	—	—	12	7
061	CENTALLO	673	320	211	96	45	30	929	446
062	CERESOLE ALBA	245	126	61	27	9	4	315	157
063	CERRETO LANGHE	22	8	6	4	3	2	31	14

e/o corsi di formazione professionale, per sesso e classe di età

		CORSO DI FORMAZIONE PROFESSIONALE										Codice dei Comuni
di cui occupati		14 - 16		17 - 19		20 e più		TOTALE		di cui occupati		
MF	M	MF	M	MF	M	MF	M	MF	M	MF	M	
1	—	—	—	—	—	1	1	1	1	1	1	001
1	1	—	—	—	—	—	—	—	—	—	—	002
109	74	174	107	68	30	133	66	375	203	137	73	003
—	—	1	—	2	1	2	—	5	1	1	—	004
—	—	—	—	—	—	—	—	—	—	—	—	005
—	—	—	—	—	—	1	1	1	1	1	1	006
—	—	—	—	—	—	—	—	—	—	—	—	007
1	—	7	7	2	2	1	—	10	9	—	—	008
14	8	18	13	5	2	14	7	37	22	10	7	009
—	—	4	3	1	—	2	1	7	4	2	1	010
2	2	1	—	1	—	2	1	4	1	2	1	011
23	15	4	1	1	1	9	6	14	8	8	6	012
1	1	2	2	1	1	1	1	4	4	1	1	013
1	1	—	—	1	—	—	—	1	—	—	—	014
—	—	—	—	—	—	—	—	—	—	—	—	015
3	2	3	1	1	—	4	2	8	3	3	2	016
—	—	—	—	1	—	1	—	2	—	1	—	017
1	1	1	1	2	1	1	—	4	2	—	—	018
6	2	5	—	3	—	2	—	10	—	—	—	019
2	1	—	—	—	—	—	—	—	—	—	—	020
1	1	—	—	—	—	—	—	—	—	—	—	021
4	2	8	6	3	—	7	2	18	8	4	1	022
—	—	—	—	—	—	—	—	—	—	—	—	023
2	2	5	4	—	—	1	1	6	5	1	1	024
28	21	42	21	26	12	30	13	98	46	30	17	025
—	—	1	1	—	—	1	—	2	1	2	1	026
1	—	3	1	—	—	—	—	3	1	—	—	027
21	13	25	15	7	5	25	10	57	30	21	10	028
98	65	49	29	27	8	96	50	172	87	83	48	029
1	1	2	1	—	—	—	—	2	1	—	—	030
—	—	—	—	—	—	—	—	—	—	—	—	031
—	—	1	—	—	—	—	—	1	—	—	—	032
—	—	—	—	—	—	—	—	—	—	—	—	033
24	15	23	18	15	2	19	9	57	29	14	7	034
1	1	—	—	—	—	1	1	1	1	1	1	035
—	—	1	—	2	—	11	6	14	6	10	6	036
13	8	11	8	4	1	13	13	28	22	13	13	037
—	—	—	—	—	—	—	—	—	—	—	—	038
1	1	5	3	—	—	—	—	5	3	—	—	039
16	14	16	8	6	4	22	11	44	23	21	13	040
9	4	1	—	1	—	5	1	7	1	3	1	041
1	1	3	2	2	—	2	2	7	4	3	3	042
6	3	9	5	4	3	12	9	25	17	8	8	043
—	—	1	1	—	—	—	—	1	1	—	—	044
4	4	5	2	1	—	2	1	8	3	3	1	045
4	3	8	1	2	—	4	3	14	4	4	3	046
—	—	—	—	—	—	—	—	—	—	—	—	047
3	2	—	—	—	—	4	2	4	2	3	2	048
1	1	2	1	—	—	5	3	7	4	2	1	049
1	1	—	—	—	—	—	—	—	—	—	—	050
3	1	3	2	—	—	4	3	7	5	4	3	051
—	—	1	—	—	—	1	—	2	—	1	—	052
1	1	—	—	—	—	—	—	—	—	—	—	053
—	—	—	—	—	—	—	—	—	—	—	—	054
—	—	6	3	1	1	—	—	7	4	—	—	055
2	2	1	1	—	—	5	4	6	5	4	3	056
1	1	—	—	1	—	2	2	3	2	2	2	057
2	2	1	—	2	1	—	—	3	1	1	1	058
7	6	4	3	8	—	4	2	16	5	4	4	059
—	—	1	—	—	—	2	2	3	2	2	2	060
10	7	37	25	16	6	17	10	70	41	17	12	061
1	1	5	1	3	—	7	4	15	5	5	4	062
1	1	—	—	2	—	—	—	2	—	—	—	063

segue TAV. 6 — Popolazione residente che frequenta corsi regolari di studio

Codice dei Comuni	COMUNI	CORSO REGOLARE DI STUDI							
		6 - 13		14 - 18		19 e più		TOTALE	
		MF	M	MF	M	MF	M	MF	M
064	CERVASCA	432	219	118	57	30	15	580	291
065	CERVERE	181	89	39	22	14	7	234	118
066	CEVA	554	289	235	102	83	41	872	432
067	CHERASCO	725	363	173	81	51	25	949	469
068	CHIUSA DI PESIO	330	177	111	65	38	23	479	265
069	CIGLIE'	18	7	3	1	—	—	21	8
070	CISSONE	10	6	1	1	—	—	11	7
071	CLAVESANA	73	43	33	12	9	4	115	59
072	CORNELIANO D'ALBA	176	88	52	26	16	11	244	125
073	CORTEMILIA	207	107	84	38	42	23	333	168
074	COSSANO BELBO	121	54	22	10	12	8	155	72
075	COSTIGLIOLE SALUZZO	372	215	103	43	30	17	505	275
076	CRAVANZANA	27	10	13	4	3	3	43	17
077	CRISOLO	17	10	6	3	6	4	29	17
078	CUNEO	6.032	3.111	2.700	1.320	1.181	655	9.913	5.086
079	DEMONTE	198	110	57	27	19	11	274	148
080	DIANO D'ALBA	284	144	81	41	29	18	394	203
081	DOGLIANI	442	232	157	68	53	27	652	327
082	DRONERO	722	384	244	123	96	49	1.062	556
083	ELVA	18	7	5	3	4	—	27	10
084	ENTRACQUE	73	36	29	14	12	7	114	57
085	ENVIE	209	109	38	15	8	3	255	127
086	FARIGLIANO	167	83	48	22	11	6	226	111
087	FAULE	37	14	4	2	2	—	43	16
088	FEISOGLIO	38	19	20	6	5	4	63	29
089	FOSSANO	2.645	1.337	977	460	414	233	4.036	2.030
090	FRABOSA SOPRANA	94	42	38	21	17	10	149	73
091	FRABOSA SOTTANA	128	69	29	19	15	8	172	96
092	FRASSINO	23	17	11	7	2	1	36	25
093	GAIOLA	41	21	13	7	1	1	55	29
094	GAMBASCA	37	16	6	2	1	—	44	18
095	GARESSIO	350	170	129	55	58	33	537	258
096	GENOLA	225	97	67	28	14	4	306	129
097	GORZEGNO	45	24	10	2	2	2	57	28
098	GOTTASECCA	15	9	11	4	3	2	29	15
099	GOVONE	174	70	61	32	21	13	256	115
100	GRINZANE CAVOUR	153	87	44	22	9	7	206	116
101	GUARENE	244	128	76	32	21	13	341	173
102	IGLIANO	11	6	2	1	1	1	14	8
103	ISASCA	15	10	—	—	—	—	15	10
104	LAGNASCO	179	87	44	24	13	10	236	121
105	LA MORRA	226	113	83	49	33	13	342	175
106	LEQUIO BERRIA	52	28	16	5	7	5	75	38
107	LEQUIO TANARO	63	37	13	8	2	—	78	45
108	LESEGNO	54	27	26	9	7	4	87	40
109	LEVICE	25	14	8	2	4	3	37	19
110	LIMONE PIEMONTE	183	93	62	36	25	11	270	140
111	LISIO	25	8	10	4	4	2	39	14
112	MACRA	3	2	2	1	1	1	6	4
113	MAGLIANO ALFIERI	109	62	43	21	14	10	166	93
114	MAGLIANO ALPI	177	88	69	29	18	10	264	127
115	MANGO	139	78	41	19	16	7	196	104
116	MANTA	379	207	114	65	26	15	519	287
117	MARENE	292	148	82	42	18	10	392	200
118	MARGARITA	141	74	31	15	11	7	183	96
119	MARMORA	12	4	3	1	—	—	15	5
120	MARSAGLIA	29	15	16	7	3	—	48	22
121	MARTINIANA PO	63	37	15	10	2	1	80	48
122	MELLE	26	13	15	9	3	2	44	24
123	MOIOLA	30	11	5	2	2	1	37	14
124	MOMBARCARO	29	13	14	10	2	—	45	23
125	MOMBASIGLIO	77	47	23	7	4	2	104	56
126	MONASTERO DI VASCO	83	40	30	17	9	6	122	63

e/o corsi di formazione professionale, per sesso e classe di età

		CORSO DI FORMAZIONE PROFESSIONALE										Codice dei Comuni
di cui occupati		14 - 16		17 - 19		20 e più		TOTALE		di cui occupati		
MF	M	MF	M	MF	M	MF	M	MF	M	MF	M	
14	8	17	12	4	1	8	4	29	17	13	7	064
3	2	4	3	5	2	5	2	14	7	9	4	065
12	8	34	13	15	5	9	4	58	22	4	2	066
14	9	22	11	8	3	13	8	43	22	12	9	067
10	9	13	9	5	2	14	7	32	18	12	6	068
—	—	2	—	—	—	1	1	3	1	1	1	069
—	—	1	1	—	—	—	—	1	1	—	—	070
3	1	2	1	—	—	3	2	5	3	3	2	071
8	7	6	4	1	—	5	2	12	6	5	3	072
7	6	7	3	2	1	2	1	11	5	1	1	073
7	4	—	—	1	—	3	1	4	1	4	1	074
6	4	8	7	4	1	7	4	19	12	6	4	075
—	—	—	—	—	—	—	—	—	—	—	—	076
4	4	—	—	1	—	—	—	1	—	—	—	077
271	182	232	147	118	40	275	127	625	314	235	120	078
6	3	6	3	4	—	4	2	14	5	3	2	079
4	3	20	12	4	—	7	3	31	15	9	3	080
6	4	6	1	4	—	9	6	19	7	8	6	081
18	12	26	16	4	—	29	17	59	33	28	18	082
1	—	—	—	—	—	—	—	—	—	—	—	083
2	1	5	2	1	1	3	2	9	5	3	2	084
—	—	1	—	—	—	4	4	5	4	4	4	085
5	3	4	1	—	—	—	—	4	1	—	—	086
—	—	2	1	—	—	2	1	4	2	2	1	087
—	—	1	—	1	1	3	2	5	3	1	1	088
136	106	65	37	31	9	93	48	189	94	76	46	089
—	—	2	—	—	—	9	2	11	2	5	1	090
5	3	4	2	1	—	9	3	14	5	6	2	091
—	—	3	2	—	—	2	—	5	2	1	—	092
—	—	2	2	—	—	1	1	3	3	1	1	093
1	—	1	1	—	—	1	—	2	1	1	—	094
7	4	15	9	5	3	12	9	32	21	10	8	095
4	1	10	7	3	—	6	3	19	10	7	3	096
2	2	—	—	—	—	—	—	—	—	—	—	097
1	—	2	2	2	2	2	2	6	6	2	2	098
2	1	13	8	4	1	5	4	22	13	5	3	099
3	3	6	2	1	1	3	1	10	4	3	1	100
8	4	7	6	8	1	12	7	27	14	11	7	101
—	—	—	—	—	—	—	—	—	—	—	—	102
—	—	—	—	—	—	—	—	—	—	—	—	103
2	2	1	—	2	1	5	3	8	4	5	2	104
9	3	8	6	3	1	10	4	21	11	7	3	105
3	1	2	—	—	—	1	—	3	—	2	—	106
1	—	1	1	—	—	—	—	1	1	—	—	107
1	—	2	1	—	—	3	—	5	1	2	—	108
1	1	1	—	—	—	—	—	1	—	—	—	109
5	3	7	6	4	1	1	1	12	8	2	1	110
—	—	—	—	—	—	—	—	—	—	—	—	111
—	—	—	—	—	—	—	—	—	—	—	—	112
2	2	8	4	1	—	—	—	9	4	1	—	113
4	1	7	3	1	—	—	—	8	3	—	—	114
5	2	7	2	1	—	2	2	10	4	2	1	115
10	4	5	5	4	2	8	6	17	13	5	3	116
4	2	1	—	4	3	9	6	14	9	9	7	117
4	3	4	3	4	2	3	3	11	8	4	3	118
—	—	—	—	—	—	—	—	—	—	—	—	119
1	—	2	—	—	—	1	—	3	—	1	—	120
—	—	2	2	—	—	—	—	2	2	—	—	121
—	—	—	—	1	—	2	1	3	1	3	1	122
1	1	1	—	2	1	—	—	3	1	1	1	123
—	—	—	—	—	—	1	1	1	1	1	1	124
—	—	2	—	—	—	2	1	4	1	2	1	125
—	—	3	2	1	—	4	1	8	3	4	1	126

segue TAV. 6 — Popolazione residente che frequenta corsi regolari di studio

Codice dei Comuni	COMUNI	CORSO REGOLARE DI STUDI							
		6 - 13		14 - 18		19 e più		TOTALE	
		MF	M	MF	M	MF	M	MF	M
127	MONASTEROLO CASOTTO	16	10	8	3	—	—	24	13
128	MONASTEROLO DI SAVIGLIANO	112	50	35	11	9	5	156	66
129	MONCHIERO	43	25	17	10	6	3	66	38
130	MONDOVI'	2.217	1.130	896	451	428	227	3.541	1.808
131	MONESIGLIO	74	47	35	18	20	8	129	73
132	MONFORTE D'ALBA	201	104	82	45	26	12	309	161
133	MONTA'	435	223	124	63	36	19	595	305
134	MONTALDO DI MONDOVI'	48	27	12	7	5	5	65	39
135	MONTALDO ROERO	76	37	25	4	11	9	112	50
136	MONTANERA	77	42	18	7	3	1	98	50
137	MONTELUPO ALBESE	34	11	8	6	3	—	45	17
138	MONTEMALE DI CUNEO	22	9	8	4	2	1	32	14
139	MONTEROSSO GRANA	35	19	20	10	5	—	60	29
140	MONTEU ROERO	131	67	35	22	12	3	178	92
141	MONTEZEMOLO	14	7	9	7	2	2	25	16
142	MONTICELLO D'ALBA	160	88	51	17	12	3	223	108
143	MORETTA	478	244	138	62	51	27	667	333
144	MOROZZO	204	110	57	26	22	11	283	147
145	MURAZZANO	48	24	19	8	16	5	83	37
146	MURELLO	93	47	15	4	9	8	117	59
147	NARZOLE	294	172	103	54	31	9	428	235
148	NEIVE	265	146	73	38	34	18	372	202
149	NEVIGLIE	52	22	11	2	4	2	67	26
150	NIELLA BELBO	39	21	13	4	2	—	54	25
151	NIELLA TANARO	67	34	18	10	9	7	94	51
152	NOVELLO	80	38	29	13	4	1	113	52
153	NUCETTO	33	15	13	8	6	4	52	27
154	ONCINO	7	4	3	1	1	1	11	6
155	ORMEA	183	86	93	53	36	20	312	159
156	OSTANA	18	10	2	1	—	—	20	11
157	PAESANA	282	145	68	28	33	20	383	193
158	PAGNO	51	22	20	8	2	2	73	32
159	PAMPARATO	32	16	13	8	7	1	52	25
160	PAROLDO	16	6	6	2	3	2	25	10
161	PERLETTO	31	15	11	8	2	1	44	24
162	PERLO	14	5	2	1	1	—	17	6
163	PEVERAGNO	438	218	147	66	37	16	622	300
164	PEZZOLO VALLE UZZONE	42	19	12	2	1	—	55	21
165	PIANFEI	182	92	46	17	11	6	239	115
166	PIASCO	302	152	71	39	24	11	397	202
167	PIETRAPORZIO	15	8	6	2	—	—	21	10
168	PIOBESI D'ALBA	60	27	10	4	2	1	72	32
169	PIOZZO	67	41	24	12	6	4	97	57
170	POCAPAGLIA	220	121	47	26	21	12	288	159
171	POLONGHERA	120	64	38	13	16	9	174	86
172	PONTECHIANALE	18	6	6	1	1	—	25	7
173	PRADLEVES	29	15	8	5	—	—	37	20
174	PRAZZO	28	10	13	4	3	2	44	16
175	PRIERO	34	20	12	5	6	2	52	27
176	PRIOCCA	181	98	57	27	18	5	256	130
177	PRIOLA	72	34	30	15	15	6	117	55
178	PRUNETTO	49	27	24	10	1	1	74	38
179	RACCONIGI	1.060	548	352	165	118	59	1.530	772
180	REVELLO	450	219	112	48	35	19	597	286
181	RIFREDDO	117	61	20	9	4	2	141	72
182	RITTANA	14	10	4	3	—	—	18	13
183	ROASCHIA	15	7	5	3	1	1	21	11
184	ROASCIO	7	2	5	1	—	—	12	3
185	ROBILANTE	236	109	72	31	24	17	332	157
186	ROBURENT	54	33	12	5	3	1	69	39
187	ROCCABRUNA	126	68	27	10	6	2	159	80
188	ROCCA CIGLIE'	24	12	13	7	1	1	38	20
189	ROCCA DE' BALDI	190	98	49	18	11	8	250	124

e/o corsi di formazione professionale, per sesso e classe di età

		CORSO DI FORMAZIONE PROFESSIONALE										Codice dei Comuni
di cui occupati		14 - 16		17 - 19		20 e più		TOTALE		di cui occupati		
MF	M	MF	M	MF	M	MF	M	MF	M	MF	M	
—	—	1	1	1	—	1	1	3	2	1	1	127
2	1	4	1	3	1	4	3	11	5	4	2	128
1	1	1	1	—	—	4	2	5	3	3	1	129
89	62	27	15	19	7	81	40	127	62	68	40	130
5	2	5	3	6	5	4	3	15	11	4	4	131
6	2	1	1	1	1	4	2	6	4	3	1	132
15	12	13	8	4	3	14	8	31	19	11	8	133
—	—	1	—	—	—	3	3	4	3	—	—	134
3	2	4	2	2	—	2	2	8	4	2	1	135
—	—	1	—	1	—	3	3	5	3	3	3	136
1	—	1	1	2	—	—	—	3	1	1	—	137
—	—	—	—	—	—	2	—	2	—	1	—	138
—	—	2	1	2	*1	4	1	8	3	1	1	139
1	—	6	5	2	—	4	3	12	8	2	1	140
—	—	—	—	—	—	—	—	—	—	—	—	141
2	—	3	1	2	—	6	1	11	2	6	1	142
20	14	14	7	2	—	13	6	29	13	10	6	143
3	1	2	1	2	1	10	2	14	4	9	3	144
3	2	1	1	—	—	2	1	3	2	1	—	145
3	2	—	—	—	—	1	1	1	1	1	1	146
5	4	4	4	—	—	3	2	7	6	2	2	147
3	1	4	3	3	1	1	—	8	4	—	—	148
—	—	—	—	1	1	1	1	2	2	1	1	149
—	—	—	—	—	—	—	—	—	—	—	—	150
2	1	2	1	—	—	1	—	3	1	1	—	151
1	1	3	3	1	1	1	—	5	4	2	1	152
1	1	—	—	—	—	—	—	—	—	—	—	153
1	1	—	—	—	—	—	—	—	—	—	—	154
9	7	14	10	3	2	7	3	24	15	4	3	155
—	—	—	—	—	—	—	—	—	—	—	—	156
3	3	5	1	2	1	4	3	11	5	4	4	157
1	—	1	1	1	1	4	3	6	5	4	3	158
3	1	—	—	—	—	1	1	1	1	1	1	159
1	1	—	—	1	—	1	—	2	—	1	—	160
—	—	—	—	—	—	—	—	—	—	—	—	161
—	—	—	—	—	—	—	—	—	—	—	—	162
7	3	20	9	4	1	11	3	35	13	10	5	163
—	—	—	—	—	—	—	—	—	—	—	—	164
2	1	6	2	6	1	6	2	18	5	6	3	165
12	6	4	2	1	—	8	4	13	6	5	3	166
—	—	—	—	—	—	—	—	—	—	—	—	167
1	—	2	1	1	—	3	2	6	3	2	1	168
—	—	—	—	3	1	—	—	3	1	—	—	169
7	5	2	—	3	3	5	2	10	5	4	2	170
6	4	5	3	2	—	2	—	9	3	2	1	171
—	—	—	—	1	—	1	—	2	—	—	—	172
—	—	2	1	—	—	—	—	2	1	—	—	173
1	1	—	—	—	—	—	—	—	—	—	—	174
1	—	—	—	—	—	2	—	2	—	—	—	175
3	1	1	1	3	—	1	1	5	2	1	1	176
1	—	9	7	7	3	1	1	17	11	1	1	177
—	—	8	3	2	2	—	—	10	5	—	—	178
45	27	23	12	21	3	43	24	87	39	33	22	179
10	7	12	4	7	3	8	6	27	13	10	7	180
1	1	1	1	2	1	6	5	9	7	2	2	181
—	—	1	1	—	—	2	2	3	3	1	1	182
—	—	1	—	—	—	2	2	3	2	2	2	183
—	—	—	—	—	—	—	—	—	—	—	—	184
9	7	3	1	4	—	10	4	17	5	8	4	185
—	—	3	2	1	1	5	3	9	6	3	2	186
1	—	1	—	1	—	3	2	5	2	2	1	187
—	—	1	—	—	—	—	—	1	—	—	—	188
2	2	4	3	1	—	8	7	13	10	6	6	189

segue TAV. 6 — Popolazione residente che frequenta corsi regolari di studio

Codice dei Comuni	COMUNI	CORSO REGOLARE DI STUDI							
		6 - 13		14 - 18		19 e più		TOTALE	
		MF	M	MF	M	MF	M	MF	M
190	ROCCAFORTE MONDOVI'	169	99	54	27	20	13	243	139
191	ROCCASPARVERA	74	34	26	10	3	2	103	46
192	ROCCAVIONE	269	124	115	58	22	10	406	192
193	ROCCHETTA BELBO	14	6	4	2	—	—	18	8
194	RODDI	92	46	19	9	8	6	119	61
195	RODDINO	33	18	13	4	2	1	48	23
196	RODELLO	73	38	16	5	7	2	96	45
197	ROSSANA	95	53	18	10	8	6	121	69
198	RUFFIA	40	24	6	3	—	—	46	27
199	SALE DELLE LANGHE	37	16	16	9	7	2	60	27
200	SALE SAN GIOVANNI	19	14	9	4	2	1	30	19
201	SALICETO	149	72	75	43	21	15	245	130
202	SALMOUR	70	40	3	—	2	—	75	40
203	SALUZZO	1.717	861	653	294	274	151	2.644	1.306
204	SAMBUCO	19	7	—	—	2	—	21	7
205	SAMPEYRE	132	77	24	12	9	8	165	97
206	SAN BENEDETTO BELBO	15	9	7	1	4	3	26	13
207	SAN DAMIANO MACRA	29	13	27	15	9	7	65	35
208	SANFRE'	220	104	49	24	16	10	285	138
209	SANFRONT	290	143	38	17	10	5	338	165
210	SAN MICHELE MONDOVI'	203	102	68	38	36	18	307	158
211	SANT'ALBANO STURA	215	104	65	27	5	3	285	134
212	SANTA VITTORIA D'ALBA	217	99	67	30	20	12	304	141
213	SANTO STEFANO BELBO	378	180	139	58	49	34	566	272
214	SANTO STEFANO ROERO	105	62	25	12	4	1	134	75
215	SAVIGLIANO	2.045	1.053	827	394	274	153	3.146	1.600
216	SCAGNELLO	20	11	3	1	2	2	25	14
217	SCARNAFIGI	179	86	58	18	19	11	256	115
218	SERRALUNGA D'ALBA	72	39	20	10	5	4	97	53
219	SERRAVALLE LANGHE	18	11	2	1	1	1	21	13
220	SINIO	18	12	11	7	5	2	34	21
221	SOMANO	38	18	10	5	7	7	55	30
222	SOMMARIVA DEL BOSCO	624	313	187	96	65	42	876	451
223	SOMMARIVA PERNO	223	101	51	23	15	9	289	133
224	STROPPO	6	4	2	1	1	1	9	6
225	TARANTASCA	179	99	34	11	4	1	217	111
226	TORRE BORMIDA	12	7	9	6	5	1	26	14
227	TORRE MONDOVI'	38	20	21	3	4	3	63	26
228	TORRE SAN GIORGIO	81	47	17	7	7	5	105	59
229	TORRESINA	9	5	—	—	—	—	9	5
230	TREISO	65	32	35	19	13	7	113	58
231	TREZZO TINELLA	37	23	8	3	5	3	50	29
232	TRINITA'	209	94	70	36	19	12	298	142
233	VALDIERI	93	53	33	14	14	9	140	76
234	VALGRANA	70	37	18	9	7	4	95	50
235	VALLORiate	10	6	6	3	2	1	18	10
236	VALMALA	3	2	3	2	—	—	6	4
237	VENASCA	163	82	37	20	7	5	207	107
238	VERDUNO	44	20	9	3	1	—	54	23
239	VERNANTE	174	91	44	25	9	6	227	122
240	VERZUOLO	644	325	248	119	83	52	975	496
241	VEZZA D'ALBA	227	117	62	28	17	11	306	156
242	VICOFORTE	252	124	87	41	26	18	365	183
243	VIGNOLO	189	95	55	26	18	7	262	128
244	VILLAFALLETTO	328	158	87	37	17	11	432	206
245	VILLANOVA MONDOVI'	462	232	133	64	36	21	631	317
246	VILLANOVA SOLARO	105	56	27	10	4	1	136	67
247	VILLAR SAN COSTANZO	113	53	24	9	10	3	147	65
248	VINADIO	81	43	36	16	3	1	120	60
249	VIOLA	43	25	13	9	2	—	58	34
250	VOTTIGNASCO	70	41	15	8	9	5	94	54
	TOTALE PROVINCIA	56.824	28.958	19.214	9.176	6.805	3.754	82.843	41.888

e/o corsi di formazione professionale, per sesso e classe di età

		CORSO DI FORMAZIONE PROFESSIONALE										Codice dei Comuni
di cui occupati		14 - 16		17 - 19		20 e più		TOTALE		di cui occupati		
MF	M	MF	M	MF	M	MF	M	MF	M	MF	M	
4	4	6	5	—	—	3	1	9	6	1	1	190
—	—	1	—	1	—	3	3	5	3	3	3	191
7	2	10	5	4	2	12	7	26	14	12	9	192
—	—	2	—	—	—	—	—	2	—	—	—	193
4	4	4	1	1	—	3	2	8	3	3	1	194
1	—	3	1	—	—	1	1	4	2	1	—	195
2	—	1	—	—	—	2	1	3	1	1	1	196
3	2	2	2	—	—	2	1	4	3	2	1	197
—	—	2	1	2	—	—	—	4	1	—	—	198
2	1	—	—	—	—	2	2	2	2	2	2	199
2	1	—	—	1	—	—	—	1	—	—	—	200
3	3	17	12	5	4	6	3	28	19	8	4	201
1	—	—	—	—	—	3	2	3	2	2	2	202
46	36	31	22	30	8	67	30	128	60	56	31	203
—	—	—	—	—	—	—	—	—	—	—	—	204
4	2	3	3	—	—	4	1	7	4	4	1	205
—	—	—	—	—	—	1	1	1	1	1	1	206
1	1	8	5	1	1	1	1	10	7	1	1	207
6	2	4	2	3	1	5	2	12	5	6	4	208
1	1	1	1	1	—	3	1	5	2	3	1	209
10	8	5	2	3	1	5	2	13	5	5	2	210
1	—	2	1	—	—	6	3	8	4	5	3	211
3	3	10	6	2	1	6	4	18	11	5	4	212
9	6	4	2	3	1	15	7	22	10	15	8	213
2	—	4	4	1	1	1	1	6	6	—	—	214
77	53	33	16	33	8	64	30	130	54	56	33	215
1	1	—	—	—	—	—	—	—	—	—	—	216
4	4	6	1	2	—	7	4	15	5	8	4	217
2	2	5	1	1	—	—	—	6	1	1	—	218
1	1	1	1	—	—	—	—	1	1	—	—	219
2	1	1	1	—	—	1	1	2	2	1	1	220
5	5	2	1	—	—	3	2	5	3	3	2	221
14	11	10	5	5	2	24	17	39	24	21	14	222
7	4	12	5	4	2	15	7	31	14	16	7	223
—	—	—	—	—	—	1	—	1	—	1	—	224
—	—	2	1	—	—	—	—	2	1	—	—	225
3	1	1	1	—	—	—	—	1	1	—	—	226
—	—	2	—	—	—	1	1	3	1	1	1	227
—	—	5	3	—	—	1	—	6	3	2	—	228
—	—	—	—	—	—	—	—	—	—	—	—	229
2	2	12	6	—	—	1	—	13	6	1	1	230
1	1	1	1	1	1	1	—	3	2	1	1	231
4	3	6	1	2	—	4	3	12	4	4	3	232
6	6	8	2	5	3	3	2	16	7	4	4	233
2	—	5	4	4	1	5	2	14	7	3	1	234
—	—	4	2	—	—	2	1	6	3	3	1	235
—	—	—	—	—	—	1	1	1	1	1	1	236
1	1	3	—	1	1	1	1	5	2	1	1	237
1	—	—	—	1	—	—	—	1	—	—	—	238
2	1	7	2	1	—	2	1	10	3	2	—	239
27	24	25	21	10	4	17	11	52	36	18	11	240
6	3	12	7	7	2	9	7	28	16	9	8	241
4	1	4	1	1	—	6	3	11	4	5	3	242
3	2	14	7	3	—	2	—	19	7	3	—	243
5	2	1	—	2	—	3	2	6	2	2	1	244
6	4	15	5	7	3	10	7	32	15	11	7	245
—	—	1	—	—	—	2	1	3	1	2	1	246
2	2	4	1	—	—	1	1	5	2	1	1	247
2	1	2	—	2	1	4	3	8	4	4	3	248
—	—	—	—	—	—	—	—	—	—	—	—	249
4	2	2	1	2	—	—	—	4	1	—	—	250
1.655	1.113	1.668	954	770	259	1.744	908	4.182	2.121	1.545	900	

TAV. 7 - Popolazione residente attiva e non attiva per sesso

A — TOTALE

Codice dei Comuni	COMUNI	POPOLAZIONE ATTIVA				POPOLAZIONE NON ATTIVA	TOTALE	
		In condizione professionale			In cerca di prima occupazione			TOTALE
		Occupati	Disoccupati	TOTALE				
001	ACCEGLIO	148	—	148	5	153	202	355
002	AISONE	126	—	126	6	132	194	326
003	ALBA	13.745	314	14.059	735	14.794	16.578	31.372
004	ALBARETTO DELLA TORRE	104	—	104	9	113	153	266
005	ALTO	52	—	52	4	56	83	139
006	ARGENTERA	44	1	45	1	46	51	97
007	ARGUELLO	73	—	73	4	77	98	175
008	BAGNASCO	410	8	418	13	431	762	1.193
009	BAGNOLO PIEMONTE	2.216	19	2.235	154	2.389	2.717	5.106
010	BALDISSERO D'ALBA	450	6	456	15	471	528	999
011	BARBARESCO	302	2	304	7	311	326	637
012	BARGE	2.901	57	2.958	157	3.115	3.963	7.078
013	BAROLO	303	1	304	9	313	392	705
014	BASTIA MONDOVI'	239	4	243	9	252	371	623
015	BATTIFOLLO	97	5	102	6	108	198	306
016	BEINETTE	1.040	16	1.056	32	1.088	1.538	2.626
017	BELLINO	174	—	174	5	179	145	324
018	BELVEDERE LANGHE	127	—	127	11	138	220	358
019	BENE VAGIENNA	1.308	12	1.320	46	1.366	1.889	3.255
020	BENEVELLO	189	—	189	10	199	167	366
021	BERGOLO	40	—	40	1	41	36	77
022	BERNEZZO	931	14	945	28	973	1.135	2.108
023	BONVICINO	82	—	82	2	84	79	163
024	BORGOMALE	184	1	185	11	196	162	358
025	BORGO SAN DALMAZZO	4.202	61	4.263	214	4.477	5.602	10.079
026	BOSIA	148	1	149	6	155	86	241
027	BOSSOLASCO	268	4	272	14	286	329	615
028	BOVES	3.376	76	3.452	178	3.630	4.827	8.457
029	BRA	10.708	304	11.012	648	11.660	14.781	26.441
030	BRIAGLIA	115	1	116	1	117	162	279
031	BRIGA ALTA	47	—	47	1	48	72	120
032	BRONDELLO	127	3	130	6	136	205	341
033	BROSSASCO	473	6	479	20	499	723	1.222
034	BUSCA	3.359	23	3.382	195	3.577	4.605	8.182
035	CAMERANA	298	9	307	16	323	584	907
036	CAMO	100	3	103	1	104	134	238
037	CANALE	2.063	32	2.095	113	2.208	2.668	4.876
038	CANOSIO	64	3	67	—	67	69	136
039	CAPRAUNA	94	2	96	2	98	120	218
040	CARAGLIO	2.290	36	2.326	95	2.421	3.133	5.554
041	CARAMAGNA PIEMONTE	940	5	945	29	974	1.242	2.216
042	CARDE'	462	16	478	12	490	637	1.127
043	CARRU'	1.660	11	1.671	69	1.740	2.398	4.138
044	CARTIGNANO	97	1	98	3	101	103	204
045	CASALGRASSO	500	11	511	19	530	669	1.199
046	CASTAGNITO	540	6	546	34	580	803	1.383
047	CASTELDEFINO	178	1	179	5	184	232	416
048	CASTELLAR	107	—	107	5	112	124	236
049	CASTELLETTO STURA	408	3	411	17	428	607	1.035
050	CASTELLETTO UZZONE	179	—	179	7	186	235	421
051	CASTELLINALDO	320	3	323	10	333	481	814
052	CASTELLINO TANARO	163	3	166	7	173	216	389
053	CASTELMAGNO	95	4	99	6	105	106	211
054	CASTELNUOVO DI CEVA	59	1	60	1	61	98	159
055	CASTIGLIONE FALLETTO	238	1	239	11	250	264	514
056	CASTIGLIONE TINELLA	454	2	456	17	473	523	996
057	CASTINO	276	1	277	14	291	293	584
058	CAVALLERLEONE	276	—	276	6	282	285	567
059	CAVALLERMAGGIORE	1.764	9	1.773	63	1.836	2.740	4.576
060	CELLE DI MACRA	72	2	74	—	74	119	193
061	CENTALLO	2.201	17	2.218	73	2.291	3.221	5.512
062	CERESOLE ALBA	749	21	770	29	799	1.046	1.845
063	CERRETO LANGHE	165	—	165	5	170	221	391

segue TAV. 7 — Popolazione residente attiva e non attiva per sesso

A — TOTALE

Codice dei Comuni	COMUNI	POPOLAZIONE ATTIVA					POPOLAZIONE NON ATTIVA	TOTALE
		In condizione professionale			In cerca di prima occupazione	TOTALE		
		Occupati	Disoccupati	TOTALE				
064	CERVASCA	1.435	2	1.437	92	1.529	1.903	3.432
065	CERVERE	563	8	571	25	596	942	1.538
066	CEVA	2.222	30	2.252	82	2.334	3.311	5.645
067	CHERASCO	2.604	40	2.644	117	2.761	3.493	6.254
068	CHIUSA DI PESIO	1.375	18	1.393	59	1.452	2.057	3.509
069	CIGLIE'	114	—	114	1	115	134	249
070	CISSONE	69	—	69	3	72	88	160
071	CLAVESANA	431	5	436	26	462	656	1.118
072	CORNELIANO D'ALBA	715	4	719	38	757	1.016	1.773
073	CORTEMILIA	1.106	4	1.110	45	1.155	1.526	2.681
074	COSSANO BELBO	617	1	618	28	646	609	1.255
075	COSTIGLIOLE SALUZZO	1.260	39	1.299	71	1.370	1.841	3.211
076	CRAVANZANA	223	2	225	11	236	222	458
077	CRISOLO	131	2	133	11	144	172	316
078	CUNEO	22.297	452	22.749	1.039	23.788	32.087	55.875
079	DEMONTE	968	12	980	48	1.028	1.247	2.275
080	DIANO D'ALBA	1.055	4	1.059	51	1.110	1.372	2.482
081	DOGLIANI	1.932	20	1.952	82	2.034	2.820	4.854
082	DRONERO	2.865	45	2.910	141	3.051	4.073	7.124
083	ELVA	82	—	82	10	92	107	199
084	ENTRACQUE	334	4	338	12	350	545	895
085	ENVIE	695	3	698	33	731	1.062	1.793
086	FARIGLIANO	750	10	760	35	795	1.015	1.810
087	FAULE	154	3	157	7	164	186	350
088	FEISOGGIO	219	3	222	11	233	284	517
089	FOSSANO	9.573	147	9.720	437	10.157	13.302	23.459
090	FRABOSA SOPRANA	504	8	512	18	530	712	1.242
091	FRABOSA SOTTANA	431	10	441	21	462	708	1.170
092	FRASSINO	153	3	156	9	165	266	431
093	GAIOLA	147	—	147	3	150	266	416
094	GAMBASCA	124	3	127	8	135	180	315
095	GARESSIO	1.474	25	1.499	86	1.585	2.766	4.351
096	GENOLA	829	16	845	44	889	1.097	1.986
097	GORZEGNO	288	7	295	3	298	161	459
098	GOTTASECCA	89	3	92	4	96	135	231
099	GOVONE	797	9	806	38	844	1.162	2.006
100	GRINZANE CAVOUR	684	—	684	30	714	713	1.427
101	GUARENE	992	1	993	56	1.049	1.241	2.290
102	IGLIANO	43	2	45	3	48	67	115
103	ISASCA	68	—	68	8	76	70	146
104	LAGNASCO	570	38	608	20	628	802	1.430
105	LA MORRA	971	8	979	31	1.010	1.389	2.399
106	LEQUIO BERRIA	278	—	278	8	286	333	619
107	LEQUIO TANARO	245	3	248	12	260	406	666
108	LESEGNO	320	—	320	14	334	449	783
109	LEVICE	153	—	153	5	158	234	392
110	LIMONE PIEMONTE	742	9	751	40	791	948	1.739
111	LISIO	132	3	135	7	142	190	332
112	MACRA	22	—	22	1	23	84	107
113	MAGLIANO ALFIERI	559	6	565	38	603	870	1.473
114	MAGLIANO ALPI	772	11	783	31	814	1.140	1.954
115	MANGO	712	1	713	36	749	711	1.460
116	MANTA	1.175	35	1.210	37	1.247	1.789	3.036
117	MARENE	961	16	977	57	1.034	1.313	2.347
118	MARGARITA	498	1	499	19	518	689	1.207
119	MARMORA	55	—	55	5	60	113	173
120	MARSAGLIA	222	—	222	3	225	224	449
121	MARTINIANA PO	321	—	321	20	341	404	745
122	MELLE	253	2	255	10	265	287	552
123	MOIOLA	148	1	149	10	159	213	372
124	MOMBARCARO	168	—	168	4	172	259	431
125	MOMBASIGLIO	234	1	235	14	249	398	647
126	MONASTERO DI VASCO	414	5	419	17	436	629	1.065

segue TAV. 7 — Popolazione residente attiva e non attiva per sesso

A — TOTALE

Codice dei Comuni	COMUNI	POPOLAZIONE ATTIVA				POPOLAZIONE NON ATTIVA	TOTALE	
		In condizione professionale			In cerca di prima occupazione			
		Occupati	Disoccupati	TOTALE				
127	MONASTEROLO CASOTTO	77	—	77	5	82	109	191
128	MONASTEROLO DI SAVIGLIANO	417	1	418	20	438	695	1.133
129	MONCHIERO	224	2	226	14	240	274	514
130	MONDOVI'	8.786	121	8.907	452	9.359	12.903	22.262
131	MONESIGLIO	317	—	317	22	339	544	883
132	MONFORTE D'ALBA	917	4	921	33	954	1.186	2.140
133	MONTA'	1.548	19	1.567	86	1.653	2.254	3.907
134	MONTALDO DI MONDOVI'	297	—	297	16	313	458	771
135	MONTALDO ROERO	365	6	371	18	389	503	892
136	MONTANERA	326	—	326	7	333	341	674
137	MONTELUPO ALBESE	176	—	176	9	185	205	390
138	MONTEMALE DI CUNEO	171	—	171	3	174	137	311
139	MONTEROSSO GRANA	263	—	263	11	274	400	674
140	MONTEU ROERO	516	6	522	17	539	951	1.490
141	MONTEZEMOLO	80	—	80	4	84	127	211
142	MONTICELLO D'ALBA	678	8	686	38	724	987	1.711
143	MORETTA	1.716	13	1.729	112	1.841	2.120	3.961
144	MOROZZO	736	13	749	37	786	1.073	1.859
145	MURAZZANO	428	2	430	16	446	563	1.009
146	MURELLO	388	—	388	19	407	560	967
147	NARZOLE	1.202	4	1.206	59	1.265	1.557	2.822
148	NEIVE	1.046	10	1.056	53	1.109	1.556	2.665
149	NEVIGLIE	235	—	235	12	247	200	447
150	NIELLA BELBO	222	—	222	4	226	285	511
151	NIELLA TANARO	344	—	344	23	367	654	1.021
152	NOVELLO	326	2	328	14	342	468	810
153	NUCETTO	187	—	187	6	193	286	479
154	ONCINO	60	—	60	2	62	130	192
155	ORMEA	937	9	946	56	1.002	1.692	2.694
156	OSTANA	83	1	84	—	84	155	239
157	PAESANA	1.359	28	1.387	71	1.458	1.833	3.291
158	PAGNO	251	1	252	9	261	278	539
159	PAMPARATO	242	—	242	8	250	355	605
160	PAROLDO	105	2	107	3	110	175	285
161	PERLETTO	191	1	192	4	196	217	413
162	PERLO	62	—	62	2	64	120	184
163	PEVERAGNO	1.972	26	1.998	88	2.086	2.606	4.692
164	PEZZOLO VALLE UZZONE	206	—	206	8	214	272	486
165	PIANFEI	709	2	711	25	736	964	1.700
166	PIASCO	1.028	27	1.055	32	1.087	1.555	2.642
167	PIETRAPORZIO	78	3	81	1	82	85	167
168	PIOBESI D'ALBA	268	4	272	14	286	305	591
169	PIOZZO	301	3	304	20	324	673	997
170	POCAPAGLIA	846	7	853	45	898	1.186	2.084
171	POLONGHERA	474	6	480	19	499	690	1.189
172	PONTECHIANALE	111	4	115	2	117	111	228
173	PRADLEVES	194	1	195	4	199	223	422
174	PRAZZO	130	2	132	7	139	221	360
175	PRIERO	142	4	146	7	153	297	450
176	PRIOCCA	827	16	843	24	867	936	1.803
177	PRIOLA	343	12	355	21	376	558	934
178	PRUNETTO	233	2	235	14	249	388	637
179	RACCONIGI	3.750	79	3.829	259	4.088	5.725	9.813
180	REVELLO	1.723	40	1.763	96	1.859	2.277	4.136
181	RIFREDDO	402	5	407	16	423	511	934
182	RITTANA	124	—	124	4	128	127	255
183	ROASCHIA	99	—	99	6	105	182	287
184	ROASCIO	55	2	57	1	58	66	124
185	ROBILANTE	948	29	977	52	1.029	1.240	2.269
186	ROBURENT	265	3	268	17	285	417	702
187	ROCCABRUNA	449	2	451	12	463	714	1.177
188	ROCCA CIGLIE'	98	1	99	5	104	158	262
189	ROCCA DE' BALDI	699	5	704	29	733	1.045	1.778

segue TAV. 7 — Popolazione residente attiva e non attiva per sesso

A — TOTALE

Codice dei Comuni	COMUNI	POPOLAZIONE ATTIVA					POPOLAZIONE NON ATTIVA	TOTALE
		In condizione professionale			In cerca di prima occupazione	TOTALE		
		Occupati	Disoccupati	TOTALE				
190	ROCCAFORTE MONDOVI'	762	11	773	32	805	1.154	1.959
191	ROCCASPARVERA	228	7	235	8	243	395	638
192	ROCCAIONE	1.099	39	1.138	29	1.167	1.541	2.708
193	ROCCHETTA BELBO	90	1	91	8	99	108	207
194	RODDI	368	4	372	21	393	450	843
195	RODDINO	181	3	184	5	189	224	413
196	RODELLO	313	—	313	12	325	383	708
197	ROSSANA	392	9	401	10	411	598	1.009
198	RUFFIA	140	3	143	3	146	153	299
199	SALE DELLE LANGHE	211	—	211	3	214	340	554
200	SALE SAN GIOVANNI	111	—	111	4	115	135	250
201	SALICETO	572	6	578	44	622	1.068	1.690
202	SALMOUR	218	1	219	13	232	335	567
203	SALUZZO	6.468	195	6.663	317	6.980	9.546	16.526
204	SAMBUCO	57	4	61	2	63	87	150
205	SAMPEYRE	513	7	520	22	542	919	1.461
206	SAN BENEDETTO BELBO	127	1	128	3	131	84	215
207	SAN DAMIANO MACRA	290	6	296	10	306	384	690
208	SANFRE'	781	26	807	31	838	1.162	2.000
209	SANFRONT	1.197	25	1.222	65	1.287	1.490	2.777
210	SAN MICHELE MONDOVI'	814	18	832	43	875	1.204	2.079
211	SANT'ALBANO STURA	789	9	798	49	847	1.139	1.986
212	SANTA VITTORIA D'ALBA	786	17	803	38	841	1.138	1.979
213	SANTO STEFANO BELBO	1.897	39	1.936	91	2.027	2.098	4.125
214	SANTO STEFANO ROERO	400	8	408	11	419	717	1.136
215	SAVIGLIANO	7.464	167	7.631	325	7.956	10.763	18.719
216	SCAGNELLO	89	—	89	—	89	125	214
217	SCARNAFIGI	760	2	762	32	794	1.045	1.839
218	SERRALUNGA D'ALBA	235	4	239	13	252	365	617
219	SERRAVALLE LANGHE	155	3	158	2	160	182	342
220	SINIO	205	2	207	8	215	207	422
221	SOMANO	215	1	216	7	223	275	498
222	SOMMARIVA DEL BOSCO	2.230	62	2.292	99	2.391	3.396	5.787
223	SOMMARIVA PERNO	893	8	901	40	941	1.308	2.249
224	STROPPO	59	1	60	1	61	125	186
225	TARANTASCA	574	1	575	25	600	845	1.445
226	TORRE BORMIDA	114	—	114	5	119	166	285
227	TORRE MONDOVI'	202	3	205	21	226	408	634
228	TORRE SAN GIORGIO	240	1	241	7	248	372	620
229	TORRESINA	42	1	43	2	45	65	110
230	TREISO	331	3	334	11	345	356	701
231	TREZZO TINELLA	191	—	191	7	198	210	408
232	TRINITA'	756	4	760	26	786	1.246	2.032
233	VALDIERI	366	13	379	25	404	684	1.088
234	VALGRANA	390	4	394	17	411	403	814
235	VALLORiate	141	—	141	13	154	171	325
236	VALMALA	42	2	44	2	46	49	95
237	VENASCA	719	—	719	40	759	833	1.592
238	VERDUNO	156	—	156	7	163	270	433
239	VERNANTE	661	19	680	28	708	933	1.641
240	VERZUOLO	2.221	30	2.251	126	2.377	3.652	6.029
241	VEZZA D'ALBA	813	19	832	30	862	1.163	2.025
242	VICOFORTE	953	6	959	53	1.012	1.698	2.710
243	VIGNOLO	628	11	639	18	657	869	1.526
244	VILLAFALLETTO	1.441	12	1.453	26	1.479	1.540	3.019
245	VILLANOVA MONDOVI'	1.818	41	1.859	58	1.917	2.406	4.323
246	VILLANOVA SOLARO	366	4	370	6	376	534	910
247	VILLAR SAN COSTANZO	487	5	492	26	518	705	1.223
248	VINADIO	388	3	391	17	408	489	897
249	VIOLA	231	1	232	8	240	357	597
250	VOTTIGNASCO	242	2	244	12	256	367	623
	TOTALE PROVINCIA	222.631	3.639	226.270	10.627	236.897	311.555	548.452

segue TAV. 7 — Popolazione residente attiva e non attiva per sesso

B — MASCHI

Codice dei Comuni	COMUNI	POPOLAZIONE ATTIVA				POPOLAZIONE NON ATTIVA	TOTALE	
		In condizione professionale			In cerca di prima occupazione			
		Occupati	Disoccupati	TOTALE				
001	ACCEGLIO	99	—	99	4	103	91	194
002	AISONE	79	—	79	1	80	74	154
003	ALBA	8.578	140	8.718	237	8.955	6.289	15.244
004	ALBARETTO DELLA TORRE	71	—	71	3	74	61	135
005	ALTO	29	—	29	4	33	43	76
006	ARGENTERA	35	1	36	—	36	19	55
007	ARGUELLO	54	—	54	2	56	39	95
008	BAGNASCO	270	6	276	9	285	280	565
009	BAGNOLO PIEMONTE	1.404	6	1.410	54	1.464	1.115	2.579
010	BALDISSERO D'ALBA	283	1	284	2	286	211	497
011	BARBARESCO	182	—	182	4	186	131	317
012	BARGE	1.896	43	1.939	69	2.008	1.482	3.490
013	BAROLO	208	1	209	4	213	140	353
014	BASTIA MONDOVI'	170	1	171	3	174	145	319
015	BATTIFOLLO	65	5	70	3	73	98	171
016	BEINETTE	725	8	733	12	745	548	1.293
017	BELLINO	104	—	104	1	105	68	173
018	BELVEDERE LANGHE	95	—	95	4	99	91	190
019	BENE VAGIENNA	890	10	900	23	923	718	1.641
020	BENEVELLO	115	—	115	4	119	73	192
021	BERGOLO	27	—	27	1	28	14	42
022	BERNEZZO	623	2	625	8	633	414	1.047
023	BONVICINO	58	—	58	2	60	25	85
024	BORGOMALE	119	—	119	5	124	66	190
025	BORGO SAN DALMAZZO	2.821	24	2.845	74	2.919	1.975	4.894
026	BOSIA	81	1	82	2	84	39	123
027	BOSSOLASCO	170	1	171	6	177	120	297
028	BOVES	2.314	37	2.351	64	2.415	1.742	4.157
029	BRA	7.048	141	7.189	239	7.428	5.518	12.946
030	BRIAGLIA	84	1	85	1	86	68	154
031	BRIGA ALTA	32	—	32	—	32	28	60
032	BRONDELLO	110	2	112	3	115	91	206
033	BROSSASCO	354	4	358	4	362	282	644
034	BUSCA	2.350	11	2.361	67	2.428	1.655	4.083
035	CAMERANA	230	3	233	5	238	215	453
036	CAMO	75	2	77	—	77	50	127
037	CANALE	1.337	17	1.354	51	1.405	973	2.378
038	CANOSIO	40	1	41	—	41	28	69
039	CAPRAUNA	56	1	57	1	58	55	113
040	CARAGLIO	1.545	20	1.565	32	1.597	1.121	2.718
041	CARAMAGNA PIEMONTE	651	3	654	7	661	434	1.095
042	CARDE'	313	5	318	2	320	240	560
043	CARRU'	1.123	6	1.129	26	1.155	885	2.040
044	CARTIGNANO	60	1	61	—	61	35	96
045	CASALGRASSO	333	4	337	10	347	261	608
046	CASTAGNITO	387	4	391	16	407	268	675
047	CASTELDEFINO	118	1	119	3	122	91	213
048	CASTELLAR	74	—	74	4	78	51	129
049	CASTELLETTO STURA	288	2	290	7	297	239	536
050	CASTELLETTO UZZONE	129	—	129	2	131	92	223
051	CASTELLINALDO	238	2	240	4	244	180	424
052	CASTELLINO TANARO	96	2	98	2	100	97	197
053	CASTELMAGNO	72	4	76	5	81	41	122
054	CASTELNUOVO DI CEVA	41	—	41	1	42	36	78
055	CASTIGLIONE FALLETTO	150	1	151	3	154	104	258
056	CASTIGLIONE TINELLA	279	—	279	5	284	200	484
057	CASTINO	182	—	182	6	188	97	285
058	CAVALLERLEONE	171	—	171	4	175	104	279
059	CAVALLERMAGGIORE	1.321	4	1.325	27	1.352	934	2.286
060	CELLE DI MACRA	53	—	53	—	53	48	101
061	CENTALLO	1.629	11	1.640	29	1.669	1.079	2.748
062	CERESOLE ALBA	538	10	548	11	559	382	941
063	CERRETO LANGHE	120	—	120	3	123	88	211

segue TAV. 7 — Popolazione residente attiva e non attiva per sesso

B — MASCHI

Codice dei Comuni	COMUNI	POPOLAZIONE ATTIVA				POPOLAZIONE NON ATTIVA	TOTALE	
		In condizione professionale			In cerca di prima occupazione			
		Occupati	Disoccupati	TOTALE				
064	CERVASCA	992	2	994	36	1.030	707	1.737
065	CERVERE	416	5	421	6	427	353	780
066	CEVA	1.475	14	1.489	40	1.529	1.218	2.747
067	CHERASCO	1.805	22	1.827	44	1.871	1.297	3.168
068	CHIUSA DI PESIO	917	14	931	25	956	791	1.747
069	CIGLIE'	72	—	72	1	73	43	116
070	CISSONE	53	—	53	2	55	37	92
071	CLAVESANA	292	4	296	10	306	272	578
072	CORNELIANO D'ALBA	511	2	513	11	524	360	884
073	CORTEMILIA	785	2	787	18	805	538	1.343
074	COSSANO BELBO	428	—	428	10	438	191	629
075	COSTIGLIOLE SALUZZO	905	13	918	23	941	665	1.606
076	CRAVANZANA	148	1	149	4	153	79	232
077	CRISSOLO	95	2	97	8	105	63	168
078	CUNEO	14.492	210	14.702	428	15.130	11.455	26.585
079	DEMONTE	656	3	659	22	681	485	1.166
080	DIANO D'ALBA	708	3	711	16	727	516	1.243
081	DOGLIANI	1.302	10	1.312	38	1.350	1.055	2.405
082	DRONERO	1.881	20	1.901	55	1.956	1.467	3.423
083	ELVA	56	—	56	5	61	49	110
084	ENTRACQUE	249	2	251	5	256	212	468
085	ENVIE	493	1	494	13	507	390	897
086	FARIGLIANO	491	5	496	15	511	372	883
087	FAULE	107	1	108	1	109	67	176
088	FEISOGLIO	154	2	156	3	159	105	264
089	FOSSANO	6.486	76	6.562	166	6.728	4.897	11.625
090	FRABOSA SOPRANA	339	4	343	13	356	286	642
091	FRABOSA SOTTANA	311	5	316	10	326	279	605
092	FRASSINO	94	—	94	1	95	134	229
093	GAIOLA	104	—	104	3	107	104	211
094	GAMBASCA	78	3	81	6	87	76	163
095	GARESSIO	1.045	10	1.055	37	1.092	1.016	2.108
096	GENOLA	568	9	577	17	594	390	984
097	GORZEGNO	145	2	147	1	148	90	238
098	GOTTASECCA	64	1	65	3	68	60	128
099	GOVONE	552	6	558	14	572	427	999
100	GRINZANE CAVOUR	444	—	444	12	456	278	734
101	GUARENE	687	1	688	17	705	449	1.154
102	IGLIANO	31	2	33	—	33	29	62
103	ISASCA	56	—	56	1	57	24	81
104	LAGNASCO	407	11	418	10	428	292	720
105	LA MORRA	639	3	642	11	653	521	1.174
106	LEQUIO BERRIA	198	—	198	3	201	135	336
107	LEQUIO TANARO	178	1	179	4	183	162	345
108	LESEGNO	216	—	216	7	223	167	390
109	LEVICE	122	—	122	1	123	89	212
110	LIMONE PIEMONTE	502	4	506	22	528	376	904
111	LISIO	89	1	90	5	95	79	174
112	MACRA	15	—	15	—	15	38	53
113	MAGLIANO ALFIERI	376	4	380	13	393	303	696
114	MAGLIANO ALPI	535	6	541	13	554	443	997
115	MANGO	417	1	418	12	430	303	733
116	MANTA	806	10	816	13	829	671	1.500
117	MARENE	694	8	702	11	713	484	1.197
118	MARGARITA	344	1	345	7	352	257	609
119	MARMORA	41	—	41	2	43	43	86
120	MARSAGLIA	154	—	154	2	156	75	231
121	MARTINIANA PO	226	—	226	10	236	164	400
122	MELLE	165	2	167	4	171	121	292
123	MOIOLA	106	1	107	3	110	80	190
124	MOMBARCARO	114	—	114	1	115	106	221
125	MOMBASIGLIO	158	—	158	7	165	158	323
126	MONASTERO DI VASCO	278	1	279	8	287	261	548

segue TAV. 7 — Popolazione residente attiva e non attiva per sesso

B — MASCHI

Codice dei Comuni	COMUNI	POPOLAZIONE ATTIVA					POPOLAZIONE NON ATTIVA	TOTALE
		In condizione professionale			In cerca di prima occupazione	TOTALE		
		Occupati	Disoccupati	TOTALE				
127	MONASTEROLO CASOTTO	50	—	50	2	52	51	103
128	MONASTEROLO DI SAVIGLIANO	319	1	320	13	333	253	586
129	MONCHIERO	149	2	151	4	155	102	257
130	MONDOVI'	5.718	68	5.786	172	5.958	4.819	10.777
131	MONESIGLIO	232	—	232	7	239	204	443
132	MONFORTE D'ALBA	605	2	607	12	619	464	1.083
133	MONTA'	1.029	11	1.040	27	1.067	873	1.940
134	MONTALDO DI MONDOVI'	195	—	195	7	202	191	393
135	MONTALDO ROERO	263	4	267	9	276	167	443
136	MONTANERA	216	—	216	5	221	134	355
137	MONTELUPO ALBESE	112	—	112	3	115	83	198
138	MONTEMALE DI CUNEO	118	—	118	1	119	42	161
139	MONTEROSSO GRANA	180	—	180	6	186	168	354
140	MONTEU ROERO	402	2	404	8	412	352	764
141	MONTEZEMOLO	60	—	60	1	61	54	115
142	MONTICELLO D'ALBA	450	6	456	17	473	367	840
143	MORETTA	1.156	6	1.162	34	1.196	762	1.958
144	MOROZZO	534	6	540	11	551	402	953
145	MURAZZANO	295	—	295	5	300	190	490
146	MURELLO	289	—	289	6	295	194	489
147	NARZOLE	814	2	816	24	840	598	1.438
148	NEIVE	711	9	720	21	741	600	1.341
149	NEVIGLIE	149	—	149	3	152	63	215
150	NIELLA BELBO	159	—	159	4	163	95	258
151	NIELLA TANARO	236	—	236	12	248	252	500
152	NOVELLO	212	1	213	4	217	179	396
153	NUCETTO	131	—	131	—	131	111	242
154	ONCINO	44	—	44	1	45	50	95
155	ORMEA	607	2	609	27	636	670	1.306
156	OSTANA	52	1	53	—	53	68	121
157	PAESANA	899	18	917	35	952	710	1.662
158	PAGNO	178	1	179	4	183	100	283
159	PAMPARATO	152	—	152	3	155	148	303
160	PAROLDO	85	2	87	1	88	43	131
161	PERLETTO	128	1	129	3	132	87	219
162	PERLO	48	—	48	—	48	44	92
163	PEVERAGNO	1.316	15	1.331	34	1.365	971	2.336
164	PEZZOLO VALLE UZZONE	147	—	147	3	150	90	240
165	PIANFEI	475	2	477	12	489	378	867
166	PIASCO	699	5	704	10	714	579	1.293
167	PIETRAPORZIO	52	2	54	—	54	32	86
168	PIOBESI D'ALBA	187	3	190	2	192	106	298
169	PIOZZO	211	2	213	8	221	261	482
170	POCAPAGLIA	593	4	597	17	614	438	1.052
171	POLONGHERA	312	1	313	3	316	259	575
172	PONTECHIANALE	68	1	69	—	69	36	105
173	PRADLEVES	122	—	122	3	125	102	227
174	PRAZZO	92	1	93	2	95	73	168
175	PRIERO	107	2	109	3	112	115	227
176	PRIOCCA	512	7	519	5	524	368	892
177	PRIOLA	214	3	217	6	223	229	452
178	PRUNETTO	182	—	182	6	188	142	330
179	RACCONIGI	2.480	42	2.522	97	2.619	2.208	4.827
180	REVELLO	1.190	28	1.218	43	1.261	796	2.057
181	RIFREDDO	271	4	275	4	279	207	486
182	RITTANA	89	—	89	3	92	49	141
183	ROASCHIA	82	—	82	2	84	63	147
184	ROASCIO	40	1	41	—	41	20	61
185	ROBILANTE	640	13	653	18	671	457	1.128
186	ROBURENT	190	1	191	9	200	166	366
187	ROCCABRUNA	331	1	332	8	340	268	608
188	ROCCA CIGLIE'	58	1	59	1	60	78	138
189	ROCCA DE' BALDI	508	1	509	10	519	369	888

segue TAV. 7 — Popolazione residente attiva e non attiva per sesso

B — MASCHI

Codice dei Comuni	COMUNI	POPOLAZIONE ATTIVA				POPOLAZIONE NON ATTIVA	TOTALE	
		In condizione professionale			In cerca di prima occupazione			
		Occupati	Disoccupati	TOTALE				
190	ROCCAFORTE MONDOVI'	543	6	549	11	560	467	1.027
191	ROCCASPARVERA	174	4	178	5	183	145	328
192	ROCCAIONE	752	21	773	13	786	572	1.358
193	ROCCHETTA BELBO	61	—	61	1	62	38	100
194	RODDI	240	2	242	10	252	173	425
195	RODDINO	109	—	109	—	109	113	222
196	RODELLO	186	—	186	5	191	146	337
197	ROSSANA	260	4	264	3	267	248	515
198	RUFFIA	96	1	97	1	98	64	162
199	SALE DELLE LANGHE	140	—	140	1	141	130	271
200	SALE SAN GIOVANNI	71	—	71	3	74	60	134
201	SALICETO	410	4	414	14	428	393	821
202	SALMOUR	174	1	175	8	183	116	299
203	SALUZZO	4.300	87	4.387	146	4.533	3.390	7.923
204	SAMBUCO	41	2	43	1	44	29	73
205	SAMPEYRE	336	2	338	9	347	388	735
206	SAN BENEDETTO BELBO	82	1	83	2	85	29	114
207	SAN DAMIANO MACRA	197	3	200	5	205	150	355
208	SANFRE'	541	11	552	9	561	405	966
209	SANFRONT	786	20	806	27	833	599	1.432
210	SAN MICHELE MONDOVI'	583	11	594	18	612	429	1.041
211	SANT'ALBANO STURA	604	4	608	17	625	390	1.015
212	SANTA VITTORIA D'ALBA	523	7	530	11	541	406	947
213	SANTO STEFANO BELBO	1.212	22	1.234	28	1.262	782	2.044
214	SANTO STEFANO ROERO	297	4	301	3	304	280	584
215	SAVIGLIANO	5.126	85	5.211	133	5.344	3.817	9.161
216	SCAGNELLO	64	—	64	—	64	47	111
217	SCARNAFIGI	553	1	554	9	563	379	942
218	SERRALUNGA D'ALBA	152	1	153	4	157	164	321
219	SERRAVALLE LANGHE	100	1	101	—	101	70	171
220	SINIO	127	—	127	3	130	99	229
221	SOMANO	124	—	124	3	127	121	248
222	SOMMARIVA DEL BOSCO	1.539	26	1.565	36	1.601	1.228	2.829
223	SOMMARIVA PERNO	637	4	641	16	657	442	1.099
224	STROPPO	46	1	47	1	48	42	90
225	TARANTASCA	439	1	440	16	456	310	766
226	TORRE BORMIDA	82	—	82	1	83	64	147
227	TORRE MONDOVI'	145	2	147	4	151	143	294
228	TORRE SAN GIORGIO	177	1	178	4	182	144	326
229	TORRESINA	27	1	28	2	30	31	61
230	TREISO	205	1	206	6	212	142	354
231	TREZZO TINELLA	129	—	129	—	129	90	219
232	TRINITA'	586	1	587	9	596	414	1.010
233	VALDIERI	268	5	273	14	287	271	558
234	VALGRANA	246	2	248	7	255	151	406
235	VALLORiate	89	—	89	8	97	73	170
236	VALMALA	29	2	31	1	32	21	53
237	VENASCA	489	—	489	18	507	307	814
238	VERDUNO	114	—	114	1	115	98	213
239	VERNANTE	489	9	498	10	508	346	854
240	VERZUOLO	1.602	15	1.617	52	1.669	1.292	2.961
241	VEZZA D'ALBA	555	7	562	12	574	437	1.011
242	VICOFORTE	657	4	661	15	676	617	1.293
243	VIGNOLO	420	9	429	7	436	316	752
244	VILLAFALLETTO	902	5	907	12	919	575	1.494
245	VILLANOVA MONDOVI'	1.227	16	1.243	23	1.266	852	2.118
246	VILLANOVA SOLARO	281	3	284	3	287	185	472
247	VILLAR SAN COSTANZO	360	4	364	8	372	254	626
248	VINADIO	267	2	269	9	278	204	482
249	VIOLA	160	1	161	6	167	148	315
250	VOTTIGNASCO	185	1	186	4	190	136	326
	TOTALE PROVINCIA	149.920	1.774	151.694	4.103	155.797	115.357	271.154

TAV. 8 - Popolazione residente attiva in condizione professionale,

A —

Codice dei Comuni	COMUNI	AGRICOLTURA RAMO 0	INDUSTRIE						
			RAMO 1			RAMO 2	RAMO 3	RAMO 4	RAMO 5
			1. A	1. B	TOTALE				
001	ACCEGLIO	71	—	10	10	—	9	2	10
002	AISONE	39	—	4	4	—	12	13	26
003	ALBA	805	16	138	154	217	937	4.690	1.076
004	ALBARETTO DELLA TORRE	30	—	1	1	—	2	39	8
005	ALTO	28	—	—	—	—	2	—	—
006	ARGENTERA	5	—	1	1	1	2	4	8
007	ARGUELLO	30	—	2	2	1	1	12	8
008	BAGNASCO	55	1	—	1	50	74	64	20
009	BAGNOLO PIEMONTE	640	1	4	5	188	400	161	256
010	BALDISSERO D'ALBA	187	—	2	2	3	57	83	29
011	BARBARESCO	157	—	4	4	3	16	24	24
012	BARGE	939	2	14	16	149	506	360	203
013	BAROLO	93	1	—	1	—	14	66	22
014	BASTIA MONDOVI'	94	—	1	1	7	63	10	10
015	BATTIFOLLO	31	—	—	—	6	10	6	14
016	BEINETTE	167	—	2	2	53	108	265	93
017	BELLINO	118	2	5	7	2	7	11	6
018	BELVEDERE LANGHE	47	—	1	1	2	—	24	14
019	BENE VAGIENNA	445	—	—	—	38	202	175	80
020	BENEVELLO	66	—	2	2	1	11	54	17
021	BERGOLO	25	—	—	—	2	5	1	1
022	BERNEZZO	240	—	7	7	73	62	185	102
023	BONVICINO	64	—	—	—	3	2	4	3
024	BORGOMALE	95	—	—	—	2	15	30	11
025	BORGO SAN DALMAZZO	177	5	56	61	239	587	621	332
026	BOSIA	78	—	—	—	2	—	28	16
027	BOSSOLASCO	99	—	—	—	—	20	35	35
028	BOVES	535	5	41	46	84	199	687	591
029	BRA	544	5	46	51	236	2.135	2.278	783
030	BRIAGLIA	44	—	—	—	4	24	12	5
031	BRIGA ALTA	16	—	—	—	—	—	1	7
032	BRONDELLO	58	—	—	—	—	9	13	16
033	BROSSASCO	131	—	15	15	19	19	159	53
034	BUSCA	785	3	15	18	123	248	765	251
035	CAMERANA	66	2	4	6	79	29	16	14
036	CAMO	71	—	1	1	1	1	4	1
037	CANALE	259	—	12	12	47	236	558	139
038	CANOSIO	33	—	4	4	—	—	3	5
039	CAPRAUNA	47	—	5	5	7	3	1	11
040	CARAGLIO	568	3	13	16	59	230	313	220
041	CARAMAGNA PIEMONTE	216	1	—	1	15	232	193	70
042	CARDE'	199	—	1	1	3	24	64	68
043	CARRU'	261	2	13	15	95	227	303	147
044	CARTIGNANO	57	1	—	1	1	2	10	7
045	CASALGRASSO	90	1	4	5	26	120	46	21
046	CASTAGNITO	124	—	—	—	6	36	145	67
047	CASTELDELFINO	101	2	8	10	5	2	5	8
048	CASTELLAR	61	—	—	—	—	1	16	6
049	CASTELLETTO STURA	139	1	1	2	7	32	71	43
050	CASTELLETTO UZZONE	57	3	3	6	15	8	35	18
051	CASTELLINALDO	136	1	2	3	4	14	59	20
052	CASTELLINO TANARO	67	—	—	—	8	21	8	21
053	CASTELMAGNO	44	—	1	1	2	6	5	4
054	CASTELNUOVO DI CEVA	17	—	—	—	13	6	4	5
055	CASTIGLIONE FALLETTO	123	—	—	—	2	4	33	22
056	CASTIGLIONE TINELLA	333	—	—	—	2	6	20	20
057	CASTINO	157	1	—	1	7	6	33	17
058	CAVALLERLEONE	175	—	—	—	4	15	18	12
059	CAVALLERMAGGIORE	395	4	12	16	101	248	285	160
060	CELLE DI MACRA	31	—	1	1	3	1	6	8
061	CENTALLO	652	2	6	8	39	151	468	158
062	CERESOLE ALBA	232	—	2	2	12	217	61	50
063	CERRETO LANGHE	57	—	1	1	2	7	51	20

per sesso e ramo di attività economica

TOTALE

COMMERCIO RAMO 6			TRASPORTI E COMU- NICAZIONI RAMO 7	CREDITO E ASSICURAZIONE, SERVIZI ALLE IMPRESE, NOLEGGIO RAMO 8			PUBBLICA AMMINISTRAZIONE; SERVIZI PUBBLICI E PRIVATI RAMO 9			TOTALE	Codice dei Comuni
6. A	6. B	TOTALE		8. A	8. B	TOTALE	9. A	9. B	TOTALE		
25	2	27	3	—	1	1	6	9	15	148	001
7	1	8	5	1	5	6	5	8	13	126	002
2.305	394	2.699	494	243	397	640	372	1.975	2.347	14.059	003
9	1	10	4	2	—	2	—	8	8	104	004
14	—	14	1	—	—	—	2	5	7	52	005
8	—	8	2	—	—	—	11	3	14	45	006
8	1	9	1	4	1	5	—	4	4	73	007
55	1	56	44	2	4	6	17	31	48	418	008
219	34	253	64	19	24	43	24	201	225	2.235	009
60	3	63	7	1	—	1	8	16	24	456	010
27	9	36	14	2	7	9	2	15	17	304	011
326	56	382	109	21	47	68	36	190	226	2.958	012
51	1	52	14	5	3	8	3	31	34	304	013
20	2	22	19	1	5	6	5	6	11	243	014
10	—	10	11	—	—	—	2	12	14	102	015
151	21	172	61	14	14	28	19	88	107	1.056	016
7	1	8	1	—	—	—	4	10	14	174	017
16	2	18	8	—	3	3	1	9	10	127	018
147	23	170	45	28	15	43	17	105	122	1.320	019
23	4	27	3	—	—	—	2	6	8	189	020
2	—	2	1	—	—	—	2	1	3	40	021
102	29	131	37	4	9	13	22	73	95	945	022
2	—	2	1	—	—	—	1	2	3	82	023
14	2	16	6	—	2	2	3	5	8	185	024
818	101	919	328	80	104	184	266	549	815	4.263	025
8	1	9	3	—	3	3	2	8	10	149	026
31	3	34	14	3	2	5	13	17	30	272	027
435	97	532	162	46	85	131	118	367	485	3.452	028
1.792	300	2.092	584	256	286	542	254	1.513	1.767	11.012	029
10	—	10	1	2	1	3	4	9	13	116	030
12	—	12	5	1	—	1	2	3	5	47	031
10	—	10	4	1	2	3	3	14	17	130	032
38	4	42	17	—	4	4	4	16	20	479	033
493	70	563	141	30	53	83	73	332	405	3.382	034
30	5	35	16	3	2	5	11	30	41	307	035
13	—	13	2	—	—	—	1	8	9	103	036
366	77	443	95	30	33	63	39	204	243	2.095	037
6	2	8	4	1	—	1	4	5	9	67	038
8	—	8	8	—	—	—	2	4	6	96	039
371	60	431	65	33	36	69	62	293	355	2.326	040
100	4	104	36	13	10	23	4	51	55	945	041
52	11	63	15	4	2	6	7	28	35	478	042
270	61	331	106	28	22	50	21	115	136	1.671	043
6	1	7	3	—	1	1	3	6	9	98	044
97	22	119	13	8	5	13	9	49	58	511	045
76	9	85	32	7	6	13	6	32	38	546	046
26	2	28	6	—	—	—	7	7	14	179	047
4	2	6	—	3	—	3	4	10	14	107	048
50	5	55	14	3	7	10	12	26	38	411	049
17	2	19	6	5	3	8	2	5	7	179	050
38	5	43	7	4	4	8	3	26	29	323	051
9	3	12	13	—	3	3	3	10	13	166	052
12	—	12	5	—	3	3	9	8	17	99	053
7	—	7	2	—	2	2	1	3	4	60	054
24	3	27	11	3	2	5	2	10	12	239	055
38	2	40	9	3	3	6	4	16	20	456	056
26	5	31	4	1	1	2	2	17	19	277	057
20	5	25	8	—	2	2	2	15	17	276	058
219	28	247	97	26	25	51	25	148	173	1.773	059
10	—	10	4	1	2	3	1	6	7	74	060
321	34	355	88	15	26	41	45	213	258	2.218	061
81	12	93	23	10	10	20	11	49	60	770	062
6	3	9	6	—	—	—	3	9	12	165	063

segue TAV. 8 — Popolazione residente attiva in condizione professionale,

Codice dei Comuni	COMUNI	AGRICOLTURA RAMO 0	INDUSTRIE						
			RAMO 1			RAMO 2	RAMO 3	RAMO 4	RAMO 5
			1. A	1. B	TOTALE				
064	CERVASCA	218	1	9	10	46	155	229	147
065	CERVERE	154	—	3	3	20	95	76	47
066	CEVA	211	1	16	17	53	203	240	222
067	CHERASCO	692	—	19	19	86	473	385	189
068	CHIUSA DI PESIO	356	3	15	18	99	83	154	155
069	CIGLIE'	77	—	—	—	3	8	6	5
070	CISSONE	46	—	—	—	—	1	8	3
071	CLAVESANA	144	—	1	1	9	51	105	38
072	CORNELIANO D'ALBA	142	—	—	—	14	102	139	60
073	CORTEMILIA	234	—	7	7	14	47	275	108
074	COSSANO BELBO	422	—	4	4	2	10	33	29
075	COSTIGLIOLE SALUZZO	222	—	2	2	20	87	391	149
076	CRAVANZANA	118	—	—	—	2	3	50	11
077	CRISSOLO	60	1	—	1	—	6	2	2
078	CUNEO	1.514	29	271	300	549	1.415	2.690	1.383
079	DEMONTE	264	—	19	19	17	48	127	122
080	DIANO D'ALBA	354	—	3	3	19	62	212	99
081	DOGLIANI	434	—	10	10	64	146	357	128
082	DRONERO	374	3	30	33	51	461	561	255
083	ELVA	61	—	—	—	—	2	3	5
084	ENTRACQUE	73	1	12	13	4	31	32	57
085	ENVIE	379	—	1	1	5	58	86	36
086	FARIGLIANO	184	—	4	4	48	85	179	68
087	FAULE	48	—	—	—	9	42	23	3
088	FEISOGLIO	70	—	2	2	1	5	93	7
089	FOSSANO	1.712	21	52	73	465	1.159	1.646	565
090	FRABOSA SOPRANA	205	2	1	3	7	12	18	68
091	FRABOSA SOTTANA	96	—	—	—	6	29	34	45
092	FRASSINO	63	—	—	—	2	5	32	16
093	GAIOLA	24	—	5	5	4	14	27	16
094	GAMBASCA	66	—	—	—	5	5	17	4
095	GARESSIO	170	3	19	22	255	226	200	91
096	GENOLA	245	—	5	5	61	88	71	84
097	GORZEGNO	112	1	—	1	6	15	49	10
098	GOTTASECCA	27	3	—	3	26	12	6	4
099	GOVONE	259	1	2	3	3	57	201	64
100	GRINZANE CAVOUR	94	1	6	7	18	15	222	45
101	GUARENE	291	2	4	6	19	79	157	59
102	IGLIANO	31	—	—	—	1	3	4	1
103	ISASCA	27	—	—	—	4	1	26	3
104	LAGNASCO	347	—	2	2	10	41	46	27
105	LA MORRA	384	—	4	4	7	89	168	65
106	LEQUIO BERRIA	113	—	1	1	3	10	85	12
107	LEQUIO TANARO	109	—	—	—	4	17	46	19
108	LESEGNO	63	—	—	—	75	17	44	32
109	LEVICE	54	—	—	—	7	6	47	12
110	LIMONE PIEMONTE	79	—	4	4	12	18	29	89
111	LISIO	49	—	—	—	3	14	17	13
112	MACRA	4	1	—	1	1	1	3	2
113	MAGLIANO ALFIERI	137	—	2	2	4	43	164	57
114	MAGLIANO ALPI	225	1	8	9	20	118	113	77
115	MANGO	444	—	3	3	6	29	61	44
116	MANTA	187	2	12	14	28	112	278	104
117	MARENE	293	—	2	2	25	164	135	79
118	MARGARITA	130	—	3	3	17	75	81	43
119	MARMORA	36	—	3	3	—	1	3	2
120	MARSAGLIA	169	1	—	1	—	16	4	4
121	MARTINIANA PO	149	—	6	6	2	32	63	25
122	MELLE	119	—	1	1	2	5	52	15
123	MOIOLA	47	1	3	4	8	13	16	18
124	MOMBARCARO	93	—	—	—	6	19	19	11
125	MOMBASIGLIO	77	—	—	—	—	38	22	21
126	MONASTERO DI VASCO	111	—	2	2	21	70	68	34

per sesso e ramo di attività economica

TOTALE

COMMERCIO RAMO 6			TRASPORTI E COMU- NICAZIONI RAMO 7	CREDITO E ASSICURAZIONE, SERVIZI ALLE IMPRESE, NOLEGGIO RAMO 8			PUBBLICA AMMINISTRAZIONE; SERVIZI PUBBLICI E PRIVATI RAMO 9			TOTALE	Codice dei Comuni
6. A	6. B	TOTALE		8. A	8. B	TOTALE	9. A	9. B	TOTALE		
240	45	285	99	14	23	37	51	160	211	1.437	064
64	17	81	18	8	1	9	9	59	68	571	065
379	37	416	342	50	37	87	99	362	461	2.252	066
302	67	369	103	32	36	68	29	231	260	2.644	067
220	26	246	68	13	20	33	43	138	181	1.393	068
5	—	5	4	—	1	1	2	3	5	114	069
—	—	—	6	—	1	1	1	3	4	69	070
39	5	44	14	2	4	6	2	22	24	436	071
143	8	151	21	18	8	26	9	55	64	719	072
181	29	210	57	9	28	37	23	98	121	1.110	073
55	12	67	18	3	4	7	3	23	26	618	074
181	21	202	70	10	21	31	32	93	125	1.299	075
13	1	14	3	—	4	4	9	11	20	225	076
40	—	40	6	1	3	4	6	6	12	133	077
3.877	481	4.358	1.722	878	697	1.575	2.485	4.758	7.243	22.749	078
133	8	141	46	6	12	18	36	142	178	980	079
149	23	172	31	15	13	28	15	64	79	1.059	080
334	51	385	114	28	35	63	22	229	251	1.952	081
451	76	527	114	40	63	103	85	346	431	2.910	082
—	1	1	6	—	—	—	2	2	4	82	083
65	5	70	6	2	9	11	14	27	41	338	084
63	4	67	18	5	5	10	6	32	38	698	085
71	13	84	30	9	8	17	7	54	61	760	086
11	2	13	3	—	6	6	2	8	10	157	087
17	5	22	6	2	—	2	4	10	14	222	088
1.454	183	1.637	518	153	202	355	385	1.205	1.590	9.720	089
81	4	85	29	3	9	12	12	61	73	512	090
114	6	120	25	2	16	18	11	57	68	441	091
17	—	17	6	1	1	2	2	11	13	156	092
21	3	24	9	1	—	1	5	18	23	147	093
17	1	18	4	—	—	—	—	8	8	127	094
206	15	221	83	18	11	29	46	156	202	1.499	095
157	15	172	25	5	11	16	10	68	78	845	096
8	—	8	5	—	2	2	3	84	87	295	097
5	1	6	2	—	1	1	2	3	5	92	098
92	14	106	17	8	4	12	19	65	84	806	099
125	20	145	38	23	15	38	8	54	62	684	100
194	29	223	38	6	19	25	11	85	96	993	101
2	—	2	1	—	1	1	—	1	1	45	102
2	—	2	1	—	—	—	1	3	4	68	103
70	8	78	16	2	2	4	4	33	37	608	104
104	17	121	28	12	20	32	13	68	81	979	105
25	—	25	7	1	1	2	1	19	20	278	106
21	3	24	9	2	—	2	4	14	18	248	107
39	7	46	16	2	1	3	4	20	24	320	108
18	—	18	2	—	—	—	1	6	7	153	109
249	12	261	55	4	33	37	84	83	167	751	110
11	2	13	8	3	—	3	1	14	15	135	111
3	—	3	2	—	—	—	2	3	5	22	112
72	4	76	12	10	10	20	6	44	50	565	113
100	17	117	35	8	10	18	9	42	51	783	114
48	7	55	11	2	5	7	14	39	53	713	115
187	20	207	41	25	36	61	49	129	178	1.210	116
124	17	141	32	6	16	22	11	73	84	977	117
74	8	82	21	4	6	10	7	30	37	499	118
2	—	2	1	—	1	1	—	6	6	55	119
12	2	14	2	—	2	2	2	8	10	222	120
17	1	18	13	1	2	3	1	9	10	321	121
18	6	24	14	1	—	1	3	19	22	255	122
19	1	20	6	1	2	3	2	12	14	149	123
5	1	6	5	1	2	3	2	4	6	168	124
16	1	17	16	—	7	7	16	21	37	235	125
35	6	41	9	9	3	12	10	41	51	419	126

segue TAV. 8 — Popolazione residente attiva in condizione professionale,

Codice dei Comuni	COMUNI	AGRICOL- TURA RAMO 0	INDUSTRIE						
			RAMO 1			RAMO 2	RAMO 3	RAMO 4	RAMO 5
			1. A	1. B	TOTALE				
127	MONASTEROLO CASOTTO	45	—	—	—	6	8	1	2
128	MONASTEROLO DI SAVIGLIANO	135	—	5	5	8	29	49	61
129	MONCHIERO	52	—	2	2	7	23	39	19
130	MONDOVI'	937	5	90	95	437	1.318	973	582
131	MONESIGLIO	64	—	2	2	71	16	26	29
132	MONFORTE D'ALBA	416	—	2	2	30	44	87	65
133	MONTA'	293	1	4	5	62	311	262	143
134	MONTALDO DI MONDOVI'	131	—	3	3	8	12	21	36
135	MONTALDO ROERO	151	—	—	—	4	57	54	26
136	MONTANERA	170	—	—	—	3	16	33	34
137	MONTELUPO ALBESE	87	—	—	—	—	4	35	16
138	MONTEMALE DI CUNEO	110	—	1	1	3	9	20	12
139	MONTEROSSO GRANA	98	—	—	—	6	12	36	23
140	MONTEU ROERO	225	—	1	1	7	89	66	42
141	MONTEZEMOLO	27	—	—	—	4	9	4	15
142	MONTICELLO D'ALBA	121	—	2	2	8	149	172	44
143	MORETTA	283	1	6	7	44	234	520	121
144	MOROZZO	261	1	6	7	9	58	77	82
145	MURAZZANO	242	—	1	1	3	15	31	32
146	MURELLO	131	—	—	—	22	63	48	24
147	NARZOLE	333	—	10	10	20	121	89	99
148	NEIVE	356	3	4	7	21	51	171	84
149	NEVIGLIE	170	—	—	—	3	7	17	13
150	NIELLA BELBO	90	—	—	—	1	4	72	4
151	NIELLA TANARO	64	1	3	4	32	63	35	33
152	NOVELLO	145	—	1	1	9	17	34	35
153	NUCETTO	32	—	1	1	2	29	9	20
154	ONCINO	41	—	—	—	—	4	3	4
155	ORMEA	161	1	3	4	14	61	332	53
156	OSTANA	46	—	—	—	—	11	5	1
157	PAESANA	385	1	17	18	21	145	262	132
158	PAGNO	116	—	—	—	—	15	39	16
159	PAMPARATO	126	1	1	2	17	5	8	20
160	PAROLDO	57	—	—	—	1	9	3	8
161	PERLETTO	115	—	1	1	1	5	29	7
162	PERLO	33	—	—	—	8	4	3	—
163	PEVERAGNO	616	1	11	12	67	145	278	221
164	PEZZOLO VALLE UZZONE	95	—	2	2	3	10	40	21
165	PIANFEI	162	—	1	1	27	86	191	52
166	PIASCO	79	2	8	10	42	107	463	77
167	PIETRAPORZIO	16	—	3	3	—	5	6	13
168	PIOBESI D'ALBA	37	—	1	1	8	43	57	35
169	PIOZZO	101	—	4	4	19	17	54	27
170	POCAPAGLIA	174	—	2	2	36	147	191	80
171	POLONGHERA	93	—	2	2	40	128	75	26
172	PONTECHIANALE	50	—	2	2	—	1	5	7
173	PRADLEVES	58	—	—	—	—	9	13	37
174	PRAZZO	61	—	10	10	1	2	8	7
175	PRIERO	24	—	2	2	9	13	15	15
176	PRIOCCA	279	—	4	4	9	50	151	78
177	PRIOLA	85	—	6	6	46	30	73	32
178	PRUNETTO	70	—	—	—	47	13	45	14
179	RACCONIGI	379	7	24	31	369	598	603	215
180	REVELLO	743	4	2	6	32	113	262	106
181	RIFREDDO	176	—	—	—	12	34	57	48
182	RITTANA	53	1	1	2	2	9	15	16
183	ROASCHIA	28	—	—	—	6	14	8	11
184	ROASCIO	41	6	—	6	—	—	1	4
185	ROBILANTE	146	1	9	10	150	55	120	85
186	ROBURENT	74	—	2	2	7	2	8	60
187	ROCCABRUNA	123	—	4	4	16	53	74	55
188	ROCCA CIGLIE'	53	—	1	1	4	9	10	5
189	ROCCA DE' BALDI	275	—	5	5	4	74	85	67

per sesso e ramo di attività economica

TOTALE

COMMERCIO RAMO 6			TRASPORTI E COMU- NICAZIONI RAMO 7	CREDITO E ASSICURAZIONE, SERVIZI ALLE IMPRESE, NOLEGGIO RAMO 8			PUBBLICA AMMINISTRAZIONE; SERVIZI PUBBLICI E PRIVATI RAMO 9			TOTALE	Codice dei Comuni
6. A	6. B	TOTALE		8. A	8. B	TOTALE	9. A	9. B	TOTALE		
8	—	8	2	—	—	—	1	4	5	77	127
53	10	63	24	6	2	8	3	33	36	418	128
30	6	36	22	3	4	7	7	12	19	226	129
1.315	199	1.514	591	228	229	457	445	1.558	2.003	8.907	130
38	8	46	11	1	4	5	14	33	47	317	131
103	5	108	27	11	20	31	15	96	111	921	132
253	16	269	48	10	16	26	21	127	148	1.567	133
32	9	41	12	—	3	3	4	26	30	297	134
41	7	48	9	1	5	6	4	12	16	371	135
16	5	21	9	3	4	7	11	22	33	326	136
19	1	20	2	—	2	2	4	6	10	176	137
6	1	7	2	2	—	2	1	4	5	171	138
37	—	37	10	4	5	9	8	24	32	263	139
31	—	31	9	5	1	6	10	36	46	522	140
13	—	13	3	—	1	1	—	4	4	80	141
82	12	94	34	3	5	8	11	43	54	686	142
216	30	246	61	20	24	44	22	147	169	1.729	143
102	6	108	33	8	12	20	17	77	94	749	144
44	4	48	9	1	3	4	9	36	45	430	145
36	8	44	15	4	2	6	8	27	35	388	146
303	28	331	48	15	16	31	17	107	124	1.206	147
164	29	193	44	10	17	27	17	85	102	1.056	148
8	1	9	6	—	1	1	3	6	9	235	149
27	2	29	5	2	—	2	5	10	15	222	150
44	1	45	38	3	2	5	5	20	25	344	151
34	6	40	8	2	2	4	8	27	35	328	152
35	3	38	37	1	—	1	8	10	18	187	153
1	1	2	—	—	—	—	1	5	6	60	154
162	7	169	34	11	11	22	29	67	96	946	155
14	—	14	3	1	—	1	2	1	3	84	156
188	20	208	50	13	22	35	26	105	131	1.387	157
25	—	25	16	—	1	1	4	20	24	252	158
26	—	26	10	3	7	10	5	13	18	242	159
7	1	8	7	1	3	4	3	7	10	107	160
14	3	17	8	1	1	2	2	5	7	192	161
11	—	11	2	—	—	—	1	—	1	62	162
226	44	270	96	23	40	63	47	183	230	1.998	163
8	6	14	5	—	—	—	4	12	16	206	164
64	16	80	36	7	11	18	10	48	58	711	165
117	21	138	27	5	18	23	16	73	89	1.055	166
13	2	15	5	—	—	—	12	6	18	81	167
36	6	42	10	7	6	13	4	22	26	272	168
28	5	33	6	11	5	16	9	18	27	304	169
79	38	117	21	5	6	11	10	64	74	853	170
56	11	67	14	4	6	10	4	21	25	480	171
26	—	26	7	1	—	1	2	14	16	115	172
37	—	37	13	1	1	2	6	20	26	195	173
19	2	21	4	—	2	2	8	8	16	132	174
24	3	27	19	1	2	3	6	13	19	146	175
125	19	144	29	6	7	13	7	79	86	843	176
30	3	33	25	1	1	2	5	18	23	355	177
16	4	20	6	—	2	2	3	15	18	235	178
467	87	554	150	39	58	97	57	776	833	3.829	179
221	30	251	42	14	23	37	20	151	171	1.763	180
29	7	36	15	2	2	4	8	17	25	407	181
10	—	10	9	—	—	—	2	6	8	124	182
19	1	20	7	—	1	1	2	2	4	99	183
—	1	1	—	1	—	1	—	3	3	57	184
136	29	165	71	5	4	9	26	140	166	977	185
73	—	73	8	—	8	8	9	17	26	268	186
43	4	47	14	2	2	4	7	54	61	451	187
5	—	5	9	—	—	—	2	1	3	99	188
83	9	92	35	6	3	9	5	53	58	704	189

segue TAV. 8 — Popolazione residente attiva in condizione professionale,

A —

Codice dei Comuni	COMUNI	AGRICOL- TURA RAMO 0	INDUSTRIE						
			RAMO 1			RAMO 2	RAMO 3	RAMO 4	RAMO 5
			1. A	1. B	TOTALE				
190	ROCCAFORTE MONDOVI'	160	1	1	2	13	57	162	129
191	ROCCASPARVERA	44	—	4	4	5	16	39	35
192	ROCCAIONE	121	—	16	16	110	123	243	103
193	ROCCHETTA BELBO	49	—	—	—	—	—	10	15
194	RODDI	131	—	4	4	10	24	95	17
195	RODDINO	102	—	—	—	1	7	18	19
196	RODELLO	104	—	—	—	1	13	43	36
197	ROSSANA	84	1	1	2	28	77	118	35
198	RUFFIA	80	—	1	1	—	14	12	13
199	SALE DELLE LANGHE	41	—	—	—	15	28	17	30
200	SALE SAN GIOVANNI	41	—	—	—	9	20	9	10
201	SALICETO	36	2	8	10	192	34	71	31
202	SALMOUR	77	1	—	1	20	33	21	27
203	SALUZZO	1.006	4	31	35	160	592	969	434
204	SAMBUCO	24	—	—	—	1	2	6	9
205	SAMPEYRE	193	—	6	6	2	29	53	60
206	SAN BENEDETTO BELBO	68	—	1	1	3	5	19	10
207	SAN DAMIANO MACRA	98	1	16	17	5	29	46	20
208	SANFRE'	100	2	5	7	15	127	133	218
209	SANFRONT	452	2	38	40	57	108	178	122
210	SAN MICHELE MONDOVI'	81	1	2	3	108	97	175	71
211	SANT'ALBANO STURA	249	1	2	3	23	57	140	70
212	SANTA VITTORIA D'ALBA	62	1	1	2	15	113	264	50
213	SANTO STEFANO BELBO	783	—	8	8	8	106	271	162
214	SANTO STEFANO ROERO	165	1	1	2	3	76	51	27
215	SAVIGLIANO	1.136	2	159	161	274	1.316	862	480
216	SCAGNELLO	43	—	—	—	—	10	4	8
217	SCARNAFIGI	345	1	5	6	9	106	57	44
218	SERRALUNGA D'ALBA	109	—	2	2	1	9	51	12
219	SERRAVALLE LANGHE	74	—	—	—	—	8	34	13
220	SINIO	127	—	—	—	1	1	27	10
221	SOMANO	104	—	—	—	3	12	29	14
222	SOMMARIVA DEL BOSCO	249	1	6	7	103	527	338	279
223	SOMMARIVA PERNO	234	—	4	4	20	134	192	89
224	STROPPO	18	1	3	4	—	3	5	5
225	TARANTASCA	236	—	1	1	3	46	100	52
226	TORRE BORMIDA	45	1	1	2	4	2	23	18
227	TORRE MONDOVI'	46	—	—	—	21	26	27	13
228	TORRE SAN GIORGIO	76	—	—	—	6	36	46	24
229	TORRESINA	24	—	2	2	1	4	2	3
230	TREISO	172	—	2	2	1	22	29	39
231	TREZZO TINELLA	141	—	—	—	1	4	7	6
232	TRINITA'	266	—	7	7	14	95	106	58
233	VALDIERI	59	—	19	19	35	36	36	37
234	VALGRANA	201	—	3	3	3	26	53	27
235	VALLORiate	60	—	1	1	—	8	20	8
236	VALMALA	15	—	—	—	1	4	12	4
237	VENASCA	148	—	6	6	32	27	241	35
238	VERDUNO	43	—	—	—	2	32	26	17
239	VERNANTE	83	1	7	8	109	20	66	79
240	VERZUOLO	398	1	10	11	19	122	848	123
241	VEZZA D'ALBA	218	—	1	1	10	75	187	61
242	VICOFORTE	145	1	19	20	26	120	119	124
243	VIGNOLO	92	—	9	9	22	70	119	77
244	VILLAFALLETTO	652	—	1	1	11	84	176	118
245	VILLANOVA MONDOVI'	317	3	5	8	82	187	274	284
246	VILLANOVA SOLARO	136	—	3	3	18	15	99	23
247	VILLAR SAN COSTANZO	158	—	3	3	23	58	96	65
248	VINADIO	94	1	12	13	1	20	28	92
249	VIOLA	84	—	1	1	11	22	7	34
250	VOTTIGNASCO	131	—	1	1	3	21	23	16
	TOTALE PROVINCIA	46.568	212	1.754	1.966	7.873	23.879	38.551	18.195

per sesso e ramo di attività economica

TOTALE

COMMERCIO RAMO 6			TRASPORTI E COMU- NICAZIONI RAMO 7	CREDITO E ASSICURAZIONE, SERVIZI ALLE IMPRESE, NOLEGGIO RAMO 8			PUBBLICA AMMINISTRAZIONE; SERVIZI PUBBLICI E PRIVATI RAMO 9			TOTALE	Codice dei Comuni
6. A	6. B	TOTALE		8. A	8. B	TOTALE	9. A	9. B	TOTALE		
112	16	128	29	4	6	10	16	67	83	773	190
27	10	37	16	2	4	6	11	22	33	235	191
175	8	183	99	6	18	24	36	80	116	1.138	192
5	—	5	6	—	—	—	1	5	6	91	193
30	2	32	16	4	12	16	3	24	27	372	194
15	—	15	6	—	—	—	2	14	16	184	195
38	5	43	11	1	6	7	3	52	55	313	196
19	5	24	12	1	1	2	6	13	19	401	197
11	—	11	3	2	1	3	2	4	6	143	198
23	2	25	28	3	4	7	5	15	20	211	199
1	1	2	14	—	2	2	2	2	4	111	200
45	4	49	57	2	5	7	28	63	91	578	201
24	1	25	5	—	1	1	1	8	9	219	202
1.131	150	1.281	278	233	219	452	341	1.115	1.456	6.663	203
14	—	14	2	—	—	—	1	2	3	61	204
81	6	87	25	6	4	10	21	34	55	520	205
10	1	11	5	—	—	—	2	4	6	128	206
31	1	32	18	1	2	3	8	20	28	296	207
85	13	98	15	13	15	28	11	55	66	807	208
124	18	142	27	2	10	12	13	71	84	1.222	209
120	11	131	63	13	11	24	15	64	79	832	210
115	19	134	34	14	12	26	9	53	62	798	211
139	17	156	42	8	17	25	10	64	74	803	212
215	48	263	73	12	28	40	46	176	222	1.936	213
28	3	31	9	4	9	13	7	24	31	408	214
1.257	171	1.428	263	180	183	363	166	1.182	1.348	7.631	215
8	3	11	4	—	4	4	2	3	5	89	216
80	9	89	18	5	12	17	16	55	71	762	217
29	—	29	5	1	1	2	3	16	19	239	218
11	—	11	2	3	1	4	2	10	12	158	219
19	1	20	3	1	5	6	4	8	12	207	220
12	7	19	10	1	4	5	6	14	20	216	221
303	45	348	93	42	44	86	48	214	262	2.292	222
115	8	123	24	7	8	15	14	52	66	901	223
6	—	6	4	1	3	4	2	9	11	60	224
60	8	68	21	3	7	10	5	33	38	575	225
9	—	9	1	—	2	2	1	7	8	114	226
23	3	26	11	2	3	5	5	25	30	205	227
28	2	30	6	1	2	3	1	13	14	241	228
1	—	1	5	—	—	—	1	—	1	43	229
31	3	34	9	1	4	5	4	17	21	334	230
8	6	14	5	—	2	2	1	10	11	191	231
78	14	92	40	12	7	19	12	51	63	760	232
55	14	69	16	4	6	10	25	37	62	379	233
31	6	37	7	3	4	7	3	27	30	394	234
28	—	28	6	1	—	1	2	7	9	141	235
5	—	5	—	—	1	1	—	2	2	44	236
119	10	129	22	5	8	13	18	48	66	719	237
19	1	20	—	2	2	4	2	10	12	156	238
145	15	160	66	1	9	10	17	62	79	680	239
267	44	311	72	16	44	60	41	246	287	2.251	240
123	14	137	44	15	15	30	6	63	69	832	241
128	21	149	49	16	20	36	26	145	171	959	242
99	12	111	31	12	8	20	26	62	88	639	243
167	29	196	55	12	21	33	20	107	127	1.453	244
281	47	328	85	28	39	67	40	187	227	1.859	245
29	8	37	9	—	3	3	3	24	27	370	246
42	4	46	11	2	2	4	8	20	28	492	247
56	3	59	15	2	4	6	34	29	63	391	248
34	—	34	13	—	2	2	6	18	24	232	249
8	6	14	8	1	1	2	5	20	25	244	250
32.215	4.526	36.741	10.857	3.651	4.278	7.929	7.582	26.129	33.711	226.270	

segue TAV. 8 — Popolazione residente attiva in condizione professionale,

B —

Codice dei Comuni	COMUNI	AGRICOL- TURA RAMO 0	INDUSTRIE						
			RAMO 1			RAMO 2	RAMO 3	RAMO 4	RAMO 5
			1. A	1. B	TOTALE				
001	ACCEGLIO	44	—	10	10	—	9	2	10
002	AISONE	14	—	4	4	—	12	11	24
003	ALBA	554	15	120	135	178	808	2.794	1.019
004	ALBARETTO DELLA TORRE	22	—	—	—	—	2	29	8
005	ALTO	14	—	—	—	—	2	—	—
006	ARGENTERA	4	—	1	1	1	2	3	8
007	ARGUELLO	25	—	2	2	1	1	7	8
008	BAGNASCO	23	1	—	1	45	62	39	20
009	BAGNOLO PIEMONTE	378	1	3	4	175	264	65	247
010	BALDISSERO D'ALBA	103	—	2	2	2	53	51	28
011	BARBARESCO	92	—	4	4	2	14	13	23
012	BARGE	629	2	14	16	132	368	174	197
013	BAROLO	82	1	—	1	—	7	33	22
014	BASTIA MONDOVI'	63	—	1	1	7	49	4	10
015	BATTIFOLLO	18	—	—	—	5	10	5	14
016	BEINETTE	134	—	2	2	46	96	167	86
017	BELLINO	70	—	5	5	2	4	11	5
018	BELVEDERE LANGHE	46	—	1	1	2	—	12	14
019	BENE VAGIENNA	317	—	—	—	25	125	131	79
020	BENEVELLO	36	—	1	1	1	11	32	15
021	BERGOLO	13	—	—	—	2	4	1	1
022	BERNEZZO	136	—	7	7	58	57	125	98
023	BONVICINO	42	—	—	—	3	2	4	3
024	BORGOMALE	59	—	—	—	2	9	19	10
025	BORGO SAN DALMAZZO	114	5	54	59	223	494	425	305
026	BOSIA	34	—	—	—	2	—	18	16
027	BOSSOLASCO	64	—	—	—	—	7	20	34
028	BOVES	333	5	39	44	77	174	423	571
029	BRA	417	5	43	48	202	1.941	1.114	757
030	BRIAGLIA	34	—	—	—	2	22	6	5
031	BRIGA ALTA	10	—	—	—	—	—	—	7
032	BRONDELLO	58	—	—	—	—	8	11	16
033	BROSSASCO	85	—	13	13	18	14	127	51
034	BUSCA	601	1	15	16	108	223	528	243
035	CAMERANA	47	2	4	6	76	27	13	14
036	CAMO	57	—	1	1	1	1	4	1
037	CANALE	204	—	12	12	45	215	272	133
038	CANOSIO	23	—	4	4	—	—	2	4
039	CAPRAUNA	16	—	5	5	7	3	1	11
040	CARAGLIO	401	2	12	14	55	201	214	217
041	CARAMAGNA PIEMONTE	166	1	—	1	14	191	97	69
042	CARDE'	134	—	1	1	3	21	29	65
043	CARRU'	199	1	11	12	64	200	133	136
044	CARTIGNANO	30	—	—	—	1	—	10	7
045	CASALGRASSO	73	1	4	5	22	82	27	19
046	CASTAGNITO	96	—	—	—	6	33	99	63
047	CASTELDELFINO	63	2	8	10	4	2	5	8
048	CASTELLAR	43	—	—	—	—	1	12	6
049	CASTELLETTO STURA	108	1	1	2	7	30	39	41
050	CASTELLETTO UZZONE	36	3	3	6	15	7	22	18
051	CASTELLINALDO	120	—	2	2	3	13	39	20
052	CASTELLINO TANARO	28	—	—	—	5	20	2	20
053	CASTELMAGNO	33	—	1	1	2	6	4	4
054	CASTELNUOVO DI CEVA	8	—	—	—	11	6	3	5
055	CASTIGLIONE FALLETTO	71	—	—	—	1	4	17	21
056	CASTIGLIONE TINELLA	193	—	—	—	2	6	14	19
057	CASTINO	106	1	—	1	5	4	19	17
058	CAVALLERLEONE	103	—	—	—	4	15	11	10
059	CAVALLERMAGGIORE	368	3	8	11	91	220	159	156
060	CELLE DI MACRA	19	—	1	1	2	1	5	8
061	CENTALLO	581	1	6	7	36	142	328	154
062	CERESOLE ALBA	181	—	2	2	7	169	32	49
063	CERRETO LANGHE	48	—	1	1	2	7	27	19

per sesso e ramo di attività economica

MASCHI

COMMERCIO RAMO 6			TRASPORTI E COMU- NICAZIONI RAMO 7	CREDITO E ASSICURAZIONE, SERVIZI ALLE IMPRESE, NOLEGGIO RAMO 8			PUBBLICA AMMINISTRAZIONE; SERVIZI PUBBLICI E PRIVATI RAMO 9			TOTALE	Codice dei Comuni
6. A	6. B	TOTALE		8. A	8. B	TOTALE	9. A	9. B	TOTALE		
9	2	11	3	—	1	1	6	3	9	99	001
2	1	3	3	—	3	3	2	3	5	79	002
1.213	361	1.574	407	168	237	405	243	601	844	8.718	003
1	1	2	4	1	—	1	—	3	3	71	004
8	—	8	1	—	—	—	2	2	4	29	005
4	—	4	1	—	—	—	10	2	12	36	006
3	1	4	1	3	—	3	—	2	2	54	007
28	1	29	33	2	3	5	11	8	19	276	008
92	32	124	54	12	20	32	15	52	67	1.410	009
31	3	34	5	1	—	1	3	2	5	284	010
9	7	16	11	—	2	2	1	4	5	182	011
153	49	202	103	15	24	39	26	53	79	1.939	012
34	1	35	11	2	3	5	2	11	13	209	013
8	2	10	14	1	4	5	5	3	8	171	014
4	—	4	10	—	—	—	1	3	4	70	015
76	21	97	55	6	5	11	13	26	39	733	016
2	—	2	—	—	—	—	2	3	5	104	017
7	1	8	7	—	1	1	1	3	4	95	018
76	22	98	39	27	10	37	15	34	49	900	019
11	4	15	2	—	—	—	—	2	2	115	020
2	—	2	1	—	—	—	2	1	3	27	021
49	27	76	32	2	4	6	13	17	30	625	022
1	—	1	1	—	—	—	1	1	2	58	023
8	2	10	4	—	1	1	2	3	5	119	024
411	92	503	266	59	66	125	179	152	331	2.845	025
6	1	7	1	—	—	—	2	2	4	82	026
12	3	15	10	3	2	5	9	7	16	171	027
203	87	290	138	29	51	80	90	131	221	2.351	028
946	277	1.223	518	180	162	342	189	438	627	7.189	029
5	—	5	1	1	1	2	3	5	8	85	030
5	—	5	5	1	—	1	1	3	4	32	031
6	—	6	2	1	1	2	3	6	9	112	032
20	3	23	15	—	4	4	3	5	8	358	033
249	62	311	124	21	35	56	50	101	151	2.361	034
13	5	18	10	2	2	4	9	9	18	233	035
8	—	8	2	—	—	—	1	1	2	77	036
183	74	257	85	19	18	37	31	63	94	1.354	037
1	2	3	2	—	—	—	2	1	3	41	038
4	—	4	7	—	—	—	—	3	3	57	039
182	57	239	52	26	21	47	43	82	125	1.565	040
53	3	56	31	8	6	14	2	13	15	654	041
28	10	38	12	2	1	3	4	8	12	318	042
141	60	201	91	24	18	42	18	33	51	1.129	043
2	1	3	3	—	1	1	3	3	6	61	044
47	19	66	9	5	4	9	9	16	25	337	045
41	8	49	23	3	3	6	4	12	16	391	046
15	2	17	2	—	—	—	5	3	8	119	047
2	2	4	—	3	—	3	3	2	5	74	048
23	5	28	14	2	4	6	8	7	15	290	049
9	2	11	5	4	3	7	—	2	2	129	050
21	4	25	5	4	1	5	3	5	8	240	051
4	3	7	11	—	3	3	1	1	2	98	052
8	—	8	3	—	3	3	8	4	12	76	053
4	—	4	2	—	1	1	—	1	1	41	054
15	3	18	9	3	1	4	1	5	6	151	055
21	2	23	7	3	3	6	3	6	9	279	056
14	5	19	3	1	—	1	2	5	7	182	057
8	5	13	7	—	2	2	2	4	6	171	058
106	24	130	81	18	18	36	20	53	73	1.325	059
8	—	8	2	1	2	3	—	4	4	53	060
179	30	209	68	13	14	27	35	53	88	1.640	061
37	11	48	21	8	8	16	10	13	23	548	062
5	3	8	4	—	—	—	2	2	4	120	063

segue TAV. 8 — Popolazione residente attiva in condizione professionale,

B —

Codice dei Comuni	COMUNI	AGRICOLTURA RAMO 0	INDUSTRIE						
			RAMO 1			RAMO 2	RAMO 3	RAMO 4	RAMO 5
			1. A	1. B	TOTALE				
064	CERVASCA	134	1	8	9	40	137	174	145
065	CERVERE	141	—	3	3	17	85	38	45
066	CEVA	121	1	16	17	46	189	135	211
067	CHERASCO	541	—	19	19	68	406	166	186
068	CHIUSA DI PESIO	230	3	14	17	59	73	117	150
069	CIGLIE'	47	—	—	—	3	6	2	5
070	CISSONE	38	—	—	—	—	1	4	3
071	CLAVESANA	103	—	1	1	5	48	56	35
072	CORNELIANO D'ALBA	126	—	—	—	9	95	80	58
073	CORTEMILIA	200	—	7	7	10	41	168	100
074	COSSANO BELBO	297	—	4	4	2	9	17	29
075	COSTIGLIOLE SALUZZO	146	—	1	1	15	81	315	147
076	CRAVANZANA	78	—	—	—	2	2	31	10
077	CRISOLO	44	—	—	—	—	6	2	2
078	CUNEO	1.193	24	251	275	485	1.218	1.959	1.304
079	DEMONTE	182	—	18	18	13	47	102	119
080	DIANO D'ALBA	254	—	1	1	17	46	137	94
081	DOGLIANI	364	—	9	9	60	133	193	123
082	DRONERO	254	2	29	31	32	340	390	238
083	ELVA	39	—	—	—	—	2	2	5
084	ENTRACQUE	55	1	12	13	3	29	31	55
085	ENVIE	293	—	1	1	5	46	41	35
086	FARIGLIANO	126	—	3	3	41	65	91	67
087	FAULE	35	—	—	—	8	29	14	3
088	FEISOGGIO	58	—	2	2	1	5	51	7
089	FOSSANO	1.332	16	50	66	413	1.058	828	537
090	FRABOSA SOPRANA	136	2	1	3	6	11	10	68
091	FRABOSA SOTTANA	85	—	—	—	4	26	26	42
092	FRASSINO	29	—	—	—	2	4	30	15
093	GAIOLA	13	—	5	5	4	14	25	15
094	GAMBASCA	46	—	—	—	4	3	12	4
095	GARESSIO	98	2	19	21	247	214	109	86
096	GENOLA	169	—	4	4	54	86	34	78
097	GORZEGNO	68	1	—	1	6	14	34	10
098	GOTTASECCA	10	3	—	3	25	12	1	4
099	GOVONE	185	—	1	1	3	47	144	63
100	GRINZANE CAVOUR	73	1	6	7	15	11	122	44
101	GUARENE	212	1	4	5	19	71	110	57
102	IGLIANO	20	—	—	—	1	3	4	1
103	ISASCA	22	—	—	—	4	1	22	3
104	LAGNASCO	258	—	1	1	10	36	23	24
105	LA MORRA	281	—	4	4	6	66	90	59
106	LEQUIO BERRIA	97	—	1	1	2	9	50	12
107	LEQUIO TANARO	81	—	—	—	3	15	36	18
108	LESEGNO	26	—	—	—	66	16	21	31
109	LEVICE	49	—	—	—	7	4	32	12
110	LIMONE PIEMONTE	65	—	4	4	12	16	24	88
111	LISIO	26	—	—	—	2	14	15	13
112	MACRA	4	1	—	1	1	1	2	2
113	MAGLIANO ALFIERI	85	—	2	2	3	36	119	53
114	MAGLIANO ALPI	138	—	8	8	15	103	64	76
115	MANGO	231	—	3	3	6	26	42	44
116	MANTA	119	1	10	11	20	91	219	97
117	MARENE	265	—	2	2	17	146	55	76
118	MARGARITA	91	—	3	3	11	60	53	40
119	MARMORA	30	—	3	3	—	—	2	2
120	MARSAGLIA	119	—	—	—	—	13	3	2
121	MARTINIANA PO	117	—	6	6	2	29	24	24
122	MELLE	72	—	1	1	2	4	41	15
123	MOIOLA	33	1	3	4	6	12	13	18
124	MOMBARCARO	57	—	—	—	5	18	13	10
125	MOMBASIGLIO	43	—	—	—	—	37	14	20
126	MONASTERO DI VASCO	67	—	2	2	17	67	37	33

per sesso e ramo di attività economica

MASCHI

COMMERCIO RAMO 6			TRASPORTI E COMU- NICAZIONI RAMO 7	CREDITO E ASSICURAZIONE, SERVIZI ALLE IMPRESE, NOLEGGIO RAMO 8			PUBBLICA AMMINISTRAZIONE; SERVIZI PUBBLICI E PRIVATI RAMO 9			TOTALE	Codice dei Comuni
6. A	6. B	TOTALE		8. A	8. B	TOTALE	9. A	9. B	TOTALE		
127	40	167	73	9	15	24	37	54	91	994	064
34	16	50	13	5	—	5	7	17	24	421	065
183	33	216	307	41	26	67	66	114	180	1.489	066
155	61	216	84	23	24	47	22	72	94	1.827	067
97	25	122	60	9	16	25	31	47	78	931	068
2	—	2	4	—	—	—	—	3	3	72	069
—	—	—	6	—	—	—	1	—	1	53	070
21	5	26	12	1	2	3	1	6	7	296	071
82	7	89	19	13	2	15	6	16	22	513	072
106	27	133	48	7	23	30	18	32	50	787	073
29	11	40	15	2	2	4	2	9	11	428	074
75	18	93	51	8	15	23	19	27	46	918	075
7	1	8	2	—	4	4	8	4	12	149	076
21	—	21	6	1	3	4	6	6	12	97	077
2.081	444	2.525	1.363	642	430	1.072	1.794	1.514	3.308	14.702	078
59	8	67	37	4	6	10	27	37	64	659	079
80	22	102	20	6	10	16	7	17	24	711	080
183	45	228	88	25	21	46	18	50	68	1.312	081
222	73	295	94	26	45	71	56	100	156	1.901	082
—	1	1	5	—	—	—	2	—	2	56	083
25	4	29	5	2	7	9	13	9	22	251	084
37	4	41	15	4	2	6	3	8	11	494	085
28	13	41	27	9	6	15	6	14	20	496	086
5	2	7	1	—	6	6	2	3	5	108	087
13	5	18	6	1	—	1	3	4	7	156	088
769	169	938	436	114	116	230	325	399	724	6.562	089
35	4	39	26	3	9	12	9	23	32	343	090
61	4	65	21	1	10	11	8	28	36	316	091
4	—	4	3	—	1	1	1	5	6	94	092
6	3	9	8	—	—	—	3	8	11	104	093
5	1	6	4	—	—	—	—	2	2	81	094
85	14	99	66	14	7	21	36	58	94	1.055	095
81	15	96	23	2	7	9	7	17	24	577	096
2	—	2	4	—	2	2	2	4	6	147	097
4	1	5	1	—	1	1	2	1	3	65	098
48	14	62	14	5	2	7	13	19	32	558	099
78	19	97	28	12	11	23	7	17	24	444	100
110	25	135	30	1	13	14	9	26	35	688	101
2	—	2	1	—	1	1	—	—	—	33	102
1	—	1	1	—	—	—	—	2	2	56	103
35	8	43	12	—	—	—	4	7	11	418	104
51	16	67	19	8	15	23	7	20	27	642	105
13	—	13	5	—	1	1	1	7	8	198	106
10	3	13	7	2	—	2	2	2	4	179	107
22	6	28	16	2	1	3	3	6	9	216	108
12	—	12	1	—	—	—	—	5	5	122	109
110	11	121	49	3	17	20	79	28	107	506	110
6	1	7	4	2	—	2	1	6	7	90	111
1	—	1	2	—	—	—	1	—	1	15	112
38	4	42	9	9	6	15	3	13	16	380	113
60	15	75	30	6	7	13	6	13	19	541	114
22	6	28	8	2	4	6	8	16	24	418	115
92	19	111	29	20	24	44	31	44	75	816	116
58	15	73	28	5	10	15	7	18	25	702	117
42	8	50	16	3	3	6	4	11	15	345	118
2	—	2	1	—	1	1	—	—	—	41	119
7	2	9	1	—	1	1	2	4	6	154	120
6	1	7	9	1	2	3	1	4	5	226	121
6	6	12	9	1	—	1	3	7	10	167	122
10	1	11	4	1	1	2	2	2	4	107	123
—	1	1	5	—	2	2	2	1	3	114	124
10	1	11	10	—	6	6	10	7	17	158	125
17	6	23	8	5	3	8	2	15	17	279	126

segue TAV. 8 — Popolazione residente attiva in condizione professionale,

B —

Codice dei Comuni	COMUNI	AGRICOL- TURA RAMO 0	INDUSTRIE						
			RAMO 1			RAMO 2	RAMO 3	RAMO 4	RAMO 5
			1. A	1. B	TOTALE				
127	MONASTEROLO CASOTTO	26	—	—	—	5	7	1	2
128	MONASTEROLO DI SAVIGLIANO	125	—	4	4	6	29	26	57
129	MONCHIERO	36	—	1	1	5	20	17	19
130	MONDOVI'	679	3	82	85	307	1.147	469	550
131	MONESIGLIO	45	—	2	2	71	16	20	29
132	MONFORTE D'ALBA	290	—	1	1	28	37	51	61
133	MONTA'	189	—	3	3	50	278	122	135
134	MONTALDO DI MONDOVI'	76	—	3	3	7	12	17	34
135	MONTALDO ROERO	111	—	—	—	4	52	30	26
136	MONTANERA	107	—	—	—	3	14	21	33
137	MONTELUPO ALBESE	51	—	—	—	—	4	24	16
138	MONTEMALE DI CUNEO	64	—	1	1	3	8	20	12
139	MONTEROSSO GRANA	61	—	—	—	5	10	31	22
140	MONTEU ROERO	190	—	1	1	5	81	41	41
141	MONTEZEMOLO	17	—	—	—	4	9	2	15
142	MONTICELLO D'ALBA	101	—	2	2	6	96	99	43
143	MORETTA	218	1	6	7	41	210	283	112
144	MOROZZO	235	—	6	6	9	48	37	77
145	MURAZZANO	173	—	1	1	3	14	23	31
146	MURELLO	111	—	—	—	15	55	21	24
147	NARZOLE	230	—	10	10	15	92	52	93
148	NEIVE	242	3	4	7	19	49	113	81
149	NEVIGLIE	100	—	—	—	3	7	11	13
150	NIELLA BELBO	74	—	—	—	1	4	49	4
151	NIELLA TANARO	47	1	3	4	16	58	10	33
152	NOVELLO	100	—	1	1	8	10	17	32
153	NUCETTO	22	—	1	1	1	25	9	18
154	ONCINO	32	—	—	—	—	2	3	3
155	ORMEA	87	1	3	4	14	59	240	51
156	OSTANA	24	—	—	—	—	10	4	1
157	PAESANA	253	1	17	18	21	140	129	130
158	PAGNO	89	—	—	—	—	15	23	16
159	PAMPARATO	67	1	1	2	16	4	8	20
160	PAROLDO	51	—	—	—	—	9	3	7
161	PERLETTO	79	—	1	1	—	5	14	7
162	PERLO	28	—	—	—	8	3	1	—
163	PEVERAGNO	380	1	11	12	58	120	186	216
164	PEZZOLO VALLE UZZONE	79	—	2	2	3	7	19	21
165	PIANFEI	118	—	1	1	23	70	103	51
166	PIASCO	55	2	8	10	39	70	328	73
167	PIETRAPORZIO	12	—	3	3	—	4	5	10
168	PIOBESI D'ALBA	32	—	1	1	7	38	34	33
169	PIOZZO	80	—	4	4	14	16	30	26
170	POCAPAGLIA	134	—	2	2	29	136	99	79
171	POLONGHERA	62	—	2	2	36	102	29	23
172	PONTECHIANALE	30	—	2	2	—	1	5	5
173	PRADLEVES	28	—	—	—	—	5	9	37
174	PRAZZO	44	—	10	10	1	2	5	7
175	PRIERO	20	—	2	2	7	13	12	14
176	PRIOCCA	167	—	4	4	9	46	78	76
177	PRIOLA	34	—	5	5	44	29	29	32
178	PRUNETTO	51	—	—	—	46	11	33	14
179	RACCONIGI	299	3	21	24	339	543	272	203
180	REVELLO	581	4	2	6	28	105	136	103
181	RIFREDDO	117	—	—	—	10	30	23	48
182	RITTANA	30	1	1	2	2	8	15	13
183	ROASCHIA	26	—	—	—	6	11	7	10
184	ROASCIO	26	6	—	6	—	—	1	4
185	ROBILANTE	81	1	9	10	142	46	98	80
186	ROBURENT	51	—	2	2	6	2	2	57
187	ROCCABRUNA	97	—	4	4	12	39	59	55
188	ROCCA CIGLIE'	27	—	1	1	4	9	3	4
189	ROCCA DE' BALDI	236	—	3	3	3	71	46	61

per sesso e ramo di attività economica

MASCHI

COMMERCIO RAMO 6			TRASPORTI E COMU- NICAZIONI RAMO 7	CREDITO E ASSICURAZIONE, SERVIZI ALLE IMPRESE, NOLEGGIO RAMO 8			PUBBLICA AMMINISTRAZIONE; SERVIZI PUBBLICI E PRIVATI RAMO 9			TOTALE	Codice dei Comuni
6. A	6. B	TOTALE		8. A	8. B	TOTALE	9. A	9. B	TOTALE		
5	—	5	1	—	—	—	1	2	3	50	127
31	8	39	20	4	—	4	2	8	10	320	128
16	6	22	14	3	4	7	6	4	10	151	129
683	176	859	473	161	152	313	353	551	904	5.786	130
16	8	24	9	1	2	3	8	5	13	232	131
56	5	61	25	10	10	20	10	23	33	607	132
142	16	158	41	7	10	17	12	35	47	1.040	133
16	7	23	9	—	1	1	3	10	13	195	134
21	7	28	7	1	3	4	1	4	5	267	135
9	4	13	6	3	3	6	6	7	13	216	136
9	—	9	2	—	1	1	3	2	5	112	137
3	1	4	2	2	—	2	1	1	2	118	138
17	—	17	7	3	5	8	6	13	19	180	139
14	—	14	8	4	1	5	6	12	18	404	140
6	—	6	3	—	1	1	—	3	3	60	141
45	12	57	29	3	2	5	5	13	18	456	142
113	29	142	50	16	19	35	19	45	64	1.162	143
54	6	60	26	5	6	11	12	19	31	540	144
19	4	23	5	1	2	3	8	11	19	295	145
23	5	28	14	3	1	4	6	11	17	289	146
197	26	223	38	7	13	20	11	32	43	816	147
92	26	118	40	4	10	14	11	26	37	720	148
4	1	5	6	—	—	—	2	2	4	149	149
12	2	14	5	1	—	1	4	3	7	159	150
21	1	22	31	2	2	4	1	10	11	236	151
21	4	25	6	1	—	1	5	8	13	213	152
18	3	21	25	1	—	1	6	2	8	131	153
—	1	1	—	—	—	—	1	2	3	44	154
70	6	76	26	6	7	13	20	19	39	609	155
10	—	10	1	1	—	1	1	1	2	53	156
84	20	104	45	12	14	26	21	30	51	917	157
13	—	13	12	—	1	1	4	6	10	179	158
14	—	14	6	1	6	7	3	5	8	152	159
3	1	4	7	1	1	2	2	2	4	87	160
8	3	11	5	1	1	2	2	3	5	129	161
5	—	5	2	—	—	—	1	—	1	48	162
105	40	145	75	20	20	40	36	63	99	1.331	163
2	6	8	1	—	—	—	3	4	7	147	164
34	16	50	28	5	9	14	5	14	19	477	165
45	19	64	24	1	10	11	10	20	30	704	166
3	2	5	1	—	—	—	11	3	14	54	167
14	5	19	7	5	3	8	3	8	11	190	168
8	4	12	6	10	4	14	5	6	11	213	169
37	29	66	17	4	4	8	5	22	27	597	170
25	11	36	10	2	4	6	3	4	7	313	171
13	—	13	5	1	—	1	1	6	7	69	172
17	—	17	11	—	1	1	6	8	14	122	173
10	1	11	4	—	1	1	6	2	8	93	174
11	3	14	17	1	1	2	3	5	8	109	175
67	18	85	26	4	3	7	5	16	21	519	176
10	3	13	22	1	—	1	5	3	8	217	177
8	4	12	6	—	2	2	2	5	7	182	178
236	81	317	118	25	38	63	40	304	344	2.522	179
118	26	144	34	12	14	26	16	39	55	1.218	180
13	7	20	14	1	1	2	6	5	11	275	181
5	—	5	7	—	—	—	1	6	7	89	182
9	1	10	7	—	1	1	2	2	4	82	183
—	1	1	—	1	—	1	—	2	2	41	184
51	27	78	57	3	4	7	16	38	54	653	185
41	—	41	7	—	8	8	9	6	15	191	186
23	3	26	13	2	2	4	4	19	23	332	187
3	—	3	6	—	—	—	2	—	2	59	188
33	9	42	23	6	3	9	5	10	15	509	189

segue TAV. 8 — Popolazione residente attiva in condizione professionale,

B —

Codice dei Comuni	COMUNI	AGRICOL- TURA RAMO 0	INDUSTRIE						
			RAMO 1			RAMO 2	RAMO 3	RAMO 4	RAMO 5
			1. A	1. B	TOTALE				
190	ROCCAFORTE MONDOVI'	123	1	1	2	7	53	98	119
191	ROCCASPARVERA	32	—	3	3	4	15	31	33
192	ROCCAIONE	65	—	15	15	104	107	181	99
193	ROCCHETTA BELBO	30	—	—	—	—	—	7	14
194	RODDI	93	—	4	4	10	21	51	17
195	RODDINO	64	—	—	—	1	6	9	17
196	RODELLO	64	—	—	—	1	11	24	35
197	ROSSANA	55	—	1	1	28	43	72	35
198	RUFFIA	53	—	1	1	—	13	7	13
199	SALE DELLE LANGHE	18	—	—	—	12	27	10	29
200	SALE SAN GIOVANNI	15	—	—	—	9	18	2	10
201	SALICETO	22	2	8	10	185	30	27	31
202	SALMOUR	72	—	—	—	18	21	14	24
203	SALUZZO	718	4	30	34	143	507	719	420
204	SAMBUCO	15	—	—	—	1	2	6	9
205	SAMPEYRE	118	—	6	6	2	26	36	57
206	SAN BENEDETTO BELBO	42	—	1	1	3	2	11	10
207	SAN DAMIANO MACRA	55	1	16	17	5	22	38	20
208	SANFRE'	73	2	4	6	11	112	35	215
209	SANFRONT	285	2	37	39	56	77	103	120
210	SAN MICHELE MONDOVI'	51	—	2	2	96	80	131	66
211	SANT'ALBANO STURA	242	—	2	2	21	50	67	68
212	SANTA VITTORIA D'ALBA	37	1	1	2	11	90	181	50
213	SANTO STEFANO BELBO	467	—	8	8	8	97	170	155
214	SANTO STEFANO ROERO	132	1	1	2	3	65	30	25
215	SAVIGLIANO	1.014	2	144	146	260	1.222	395	454
216	SCAGNELLO	29	—	—	—	—	10	1	8
217	SCARNAFIGI	296	—	4	4	8	92	26	40
218	SERRALUNGA D'ALBA	69	—	1	1	1	9	31	12
219	SERRAVALLE LANGHE	44	—	—	—	—	8	21	12
220	SINIO	76	—	—	—	1	1	19	10
221	SOMANO	56	—	—	—	3	9	12	14
222	SOMMARIVA DEL BOSCO	182	—	4	4	88	448	147	273
223	SOMMARIVA PERNO	186	—	4	4	19	113	112	85
224	STROPPO	17	1	3	4	—	3	5	5
225	TARANTASCA	199	—	1	1	2	41	71	51
226	TORRE BORMIDA	35	1	1	2	3	—	13	17
227	TORRE MONDOVI'	29	—	—	—	21	26	14	13
228	TORRE SAN GIORGIO	59	—	—	—	4	31	31	23
229	TORRESINA	14	—	2	2	1	4	1	2
230	TREISO	97	—	2	2	1	18	18	33
231	TREZZO TINELLA	95	—	—	—	—	4	6	5
232	TRINITA'	253	—	7	7	10	77	55	56
233	VALDIERI	34	—	19	19	35	34	29	37
234	VALGRANA	112	—	3	3	3	24	41	27
235	VALLORiate	30	—	1	1	—	8	19	8
236	VALMALA	9	—	—	—	1	4	9	4
237	VENASCA	86	—	6	6	30	18	185	34
238	VERDUNO	36	—	—	—	2	24	15	17
239	VERNANTE	64	1	7	8	107	18	58	79
240	VERZUOLO	309	1	10	11	17	104	703	114
241	VEZZA D'ALBA	159	—	1	1	8	68	112	60
242	VICOFORTE	115	—	18	18	19	110	74	117
243	VIGNOLO	56	—	8	8	15	60	68	76
244	VILLAFALLETTO	395	—	1	1	8	65	121	111
245	VILLANOVA MONDOVI'	221	3	4	7	64	160	135	276
246	VILLANOVA SOLARO	119	—	3	3	17	15	63	22
247	VILLAR SAN COSTANZO	108	—	3	3	21	42	77	63
248	VINADIO	43	1	12	13	1	20	24	91
249	VIOLA	52	—	1	1	11	22	5	33
250	VOTTIGNASCO	109	—	—	—	3	19	10	16
	TOTALE PROVINCIA	33.249	168	1.635	1.803	6.863	20.613	23.355	17.432

per sesso e ramo di attività economica

MASCHI

COMMERCIO RAMO 6			TRASPORTI E COMU- NICAZIONI RAMO 7	CREDITO E ASSICURAZIONE, SERVIZI ALLE IMPRESE, NOLEGGIO RAMO 8			PUBBLICA AMMINISTRAZIONE; SERVIZI PUBBLICI E PRIVATI RAMO 9			TOTALE	Codice dei Comuni
6. A	6. B	TOTALE		8. A	8. B	TOTALE	9. A	9. B	TOTALE		
55	12	67	28	2	3	5	14	33	47	549	190
15	10	25	14	1	2	3	10	8	18	178	191
64	8	72	78	3	6	9	23	20	43	773	192
3	—	3	5	—	—	—	—	2	2	61	193
15	2	17	13	4	4	8	1	7	8	242	194
5	—	5	6	—	—	—	—	1	1	109	195
20	5	25	10	1	3	4	2	10	12	186	196
7	4	11	10	1	1	2	3	4	7	264	197
5	—	5	2	—	—	—	2	1	3	97	198
8	2	10	20	3	3	6	2	6	8	140	199
—	1	1	13	—	2	2	—	1	1	71	200
19	4	23	47	1	2	3	22	14	36	414	201
14	1	15	5	—	1	1	1	4	5	175	202
565	143	708	218	178	136	314	256	350	606	4.387	203
7	—	7	—	—	—	—	1	2	3	43	204
37	5	42	18	6	3	9	13	11	24	338	205
6	1	7	4	—	—	—	1	2	3	83	206
12	1	13	14	—	1	1	7	8	15	200	207
35	12	47	14	10	7	17	5	17	22	552	208
52	18	70	25	1	6	7	8	16	24	806	209
58	10	68	56	8	6	14	13	17	30	594	210
65	18	83	33	7	6	13	9	20	29	608	211
73	15	88	37	2	10	12	7	15	22	530	212
114	45	159	59	7	19	26	30	55	85	1.234	213
14	3	17	8	3	3	6	5	8	13	301	214
619	157	776	220	118	114	232	120	372	492	5.211	215
4	3	7	4	—	3	3	2	—	2	64	216
28	6	34	14	4	10	14	13	13	26	554	217
16	—	16	4	1	1	2	2	6	8	153	218
7	—	7	2	1	1	2	1	4	5	101	219
10	1	11	3	—	2	2	3	1	4	127	220
7	7	14	8	—	2	2	1	5	6	124	221
156	35	191	81	27	26	53	31	67	98	1.565	222
59	7	66	19	7	2	9	11	17	28	641	223
3	—	3	3	—	1	1	1	5	6	47	224
35	8	43	15	2	2	4	5	8	13	440	225
7	—	7	1	—	1	1	—	3	3	82	226
11	3	14	10	2	2	4	4	12	16	147	227
21	1	22	3	—	2	2	1	2	3	178	228
—	—	—	3	—	—	—	1	—	1	28	229
18	3	21	8	—	2	2	3	3	6	206	230
4	6	10	4	—	2	2	—	3	3	129	231
35	13	48	32	11	5	16	11	22	33	587	232
20	12	32	12	4	3	7	20	14	34	273	233
16	5	21	4	—	2	2	2	9	11	248	234
13	—	13	5	1	—	1	2	2	4	89	235
2	—	2	—	—	—	—	—	2	2	31	236
61	9	70	20	4	5	9	14	17	31	489	237
12	1	13	—	1	—	1	2	4	6	114	238
48	13	61	63	1	6	7	15	18	33	498	239
124	39	163	59	10	23	33	25	79	104	1.617	240
63	14	77	33	13	7	20	4	20	24	562	241
59	19	78	39	11	15	26	17	48	65	661	242
56	12	68	24	9	3	12	18	24	42	429	243
80	26	106	38	4	14	18	15	29	44	907	244
132	45	177	69	15	19	34	30	70	100	1.243	245
18	8	26	7	—	3	3	2	7	9	284	246
23	4	27	9	1	—	1	5	8	13	364	247
22	3	25	12	2	3	5	28	7	35	269	248
16	—	16	11	—	—	—	5	5	10	161	249
4	6	10	7	1	—	1	2	9	11	186	250
16.357	4.157	20.514	8.897	2.601	2.642	5.243	5.514	8.211	13.725	151.694	

segue TAV. 8 — Popolazione residente attiva in condizione professionale,

Codice dei Comuni	COMUNI	AGRICOLTURA RAMO 0	INDUSTRIE						
			RAMO 1			RAMO 2	RAMO 3	RAMO 4	RAMO 5
			1. A	1. B	TOTALE				
001	ACCEGLIO	27	—	—	—	—	—	—	—
002	AISONE	25	—	—	—	—	—	2	2
003	ALBA	251	1	18	19	39	129	1.896	57
004	ALBARETTO DELLA TORRE	8	—	1	1	—	—	10	—
005	ALTO	14	—	—	—	—	—	—	—
006	ARGENTERA	1	—	—	—	—	—	1	—
007	ARGUELLO	5	—	—	—	—	—	5	—
008	BAGNASCO	32	—	—	—	5	12	25	—
009	BAGNOLO PIEMONTE	262	—	1	1	13	136	96	9
010	BALDISSERO D'ALBA	84	—	—	—	1	4	32	1
011	BARBARESCO	65	—	—	—	1	2	11	1
012	BARGE	310	—	—	—	17	138	186	6
013	BAROLO	11	—	—	—	—	7	33	—
014	BASTIA MONDOVI'	31	—	—	—	—	14	6	—
015	BATTIFOLLO	13	—	—	—	1	—	1	—
016	BEINETTE	33	—	—	—	7	12	98	7
017	BELLINO	48	2	—	2	—	3	—	1
018	BELVEDERE LANGHE	1	—	—	—	—	—	12	—
019	BENE VAGIENNA	128	—	—	—	13	77	44	1
020	BENEVELLO	30	—	1	1	—	—	22	2
021	BERGOLO	12	—	—	—	—	1	—	—
022	BERNEZZO	104	—	—	—	15	5	60	4
023	BONVICINO	22	—	—	—	—	—	—	—
024	BORGOMALE	36	—	—	—	—	6	11	1
025	BORGO SAN DALMAZZO	63	—	2	2	16	93	196	27
026	BOSIA	44	—	—	—	—	—	10	—
027	BOSSOLASCO	35	—	—	—	—	13	15	1
028	BOVES	202	—	2	2	7	25	264	20
029	BRA	127	—	3	3	34	194	1.164	26
030	BRIAGLIA	10	—	—	—	2	2	6	—
031	BRIGA ALTA	6	—	—	—	—	—	1	—
032	BRONDELLO	—	—	—	—	—	1	2	—
033	BROSSASCO	46	—	2	2	1	5	32	2
034	BUSCA	184	2	—	2	15	25	237	8
035	CAMERANA	19	—	—	—	3	2	3	—
036	CAMO	14	—	—	—	—	—	—	—
037	CANALE	55	—	—	—	2	21	286	6
038	CANOSIO	10	—	—	—	—	—	1	1
039	CAPRAUNA	31	—	—	—	—	—	—	—
040	CARAGLIO	167	1	1	2	4	29	99	3
041	CARAMAGNA PIEMONTE	50	—	—	—	1	41	96	1
042	CARDE'	65	—	—	—	—	3	35	3
043	CARRU'	62	1	2	3	31	27	170	11
044	CARTIGNANO	27	1	—	1	—	2	—	—
045	CASALGRASSO	17	—	—	—	4	38	19	2
046	CASTAGNITO	28	—	—	—	—	3	46	4
047	CASTELDEFINO	38	—	—	—	1	—	—	—
048	CASTELLAR	18	—	—	—	—	—	4	—
049	CASTELLETTO STURA	31	—	—	—	—	2	32	2
050	CASTELLETTO UZZONE	21	—	—	—	—	1	13	—
051	CASTELLINALDO	16	1	—	1	1	1	20	—
052	CASTELLINO TANARO	39	—	—	—	3	1	6	1
053	CASTELMAGNO	11	—	—	—	—	—	1	—
054	CASTELNUOVO DI CEVA	9	—	—	—	2	—	1	—
055	CASTIGLIONE FALLETTO	52	—	—	—	1	—	16	1
056	CASTIGLIONE TINELLA	140	—	—	—	—	—	6	1
057	CASTINO	51	—	—	—	2	2	14	—
058	CAVALLERLEONE	72	—	—	—	—	—	7	2
059	CAVALLERMAGGIORE	27	1	4	5	10	28	126	4
060	CELLE DI MACRA	12	—	—	—	1	—	1	—
061	CENTALLO	71	1	—	1	3	9	140	4
062	CERESOLE ALBA	51	—	—	—	5	48	29	1
063	CERRETO LANGHE	9	—	—	—	—	—	24	1

per sesso e ramo di attività economica

FEMMINE

COMMERCIO RAMO 6			TRASPORTI E COMU- NICAZIONI RAMO 7	CREDITO E ASSICURAZIONE, SERVIZI ALLE IMPRESE, NOLEGGIO RAMO 8			PUBBLICA AMMINISTRAZIONE; SERVIZI PUBBLICI E PRIVATI RAMO 9			TOTALE	Codice dei Comuni
6. A	6. B	TOTALE		8. A	8. B	TOTALE	9. A	9. B	TOTALE		
16	—	16	—	—	—	—	—	6	6	49	001
5	—	5	2	1	2	3	3	5	8	47	002
1.092	33	1.125	87	75	160	235	129	1.374	1.503	5.341	003
8	—	8	—	1	—	1	—	5	5	33	004
6	—	6	—	—	—	—	—	3	3	23	005
4	—	4	1	—	—	—	1	1	2	9	006
5	—	5	—	1	1	2	—	2	2	19	007
27	—	27	11	—	1	1	6	23	29	142	008
127	2	129	10	7	4	11	9	149	158	825	009
29	—	29	2	—	—	—	5	14	19	172	010
18	2	20	3	2	5	7	1	11	12	122	011
173	7	180	6	6	23	29	10	137	147	1.019	012
17	—	17	3	3	—	3	1	20	21	95	013
12	—	12	5	—	1	1	—	3	3	72	014
6	—	6	1	—	—	—	1	9	10	32	015
75	—	75	6	8	9	17	6	62	68	323	016
5	1	6	1	—	—	—	2	7	9	70	017
9	1	10	1	—	2	2	—	6	6	32	018
71	1	72	6	1	5	6	2	71	73	420	019
12	—	12	1	—	—	—	2	4	6	74	020
—	—	—	—	—	—	—	—	—	—	13	021
53	2	55	5	2	5	7	9	56	65	320	022
1	—	1	—	—	—	—	—	1	1	24	023
6	—	6	2	—	1	1	1	2	3	66	024
407	9	416	62	21	38	59	87	397	484	1.418	025
2	—	2	2	—	3	3	—	6	6	67	026
19	—	19	4	—	—	—	4	10	14	101	027
232	10	242	24	17	34	51	28	236	264	1.101	028
846	23	869	66	76	124	200	65	1.075	1.140	3.823	029
5	—	5	—	1	—	1	1	4	5	31	030
7	—	7	—	—	—	—	1	—	1	15	031
4	—	4	2	—	1	1	—	8	8	18	032
18	1	19	2	—	—	—	1	11	12	121	033
244	8	252	17	9	18	27	23	231	254	1.021	034
17	—	17	6	1	—	1	2	21	23	74	035
5	—	5	—	—	—	—	—	7	7	26	036
183	3	186	10	11	15	26	8	141	149	741	037
5	—	5	2	1	—	1	2	4	6	26	038
4	—	4	1	—	—	—	2	1	3	39	039
189	3	192	13	7	15	22	19	211	230	761	040
47	1	48	5	5	4	9	2	38	40	291	041
24	1	25	3	2	1	3	3	20	23	160	042
129	1	130	15	4	4	8	3	82	85	542	043
4	—	4	—	—	—	—	—	3	3	37	044
50	3	53	4	3	1	4	—	33	33	174	045
35	1	36	9	4	3	7	2	20	22	155	046
11	—	11	4	—	—	—	2	4	6	60	047
2	—	2	—	—	—	—	1	8	9	33	048
27	—	27	—	1	3	4	4	19	23	121	049
8	—	8	1	1	—	1	2	3	5	50	050
17	1	18	2	—	3	3	—	21	21	83	051
5	—	5	2	—	—	—	2	9	11	68	052
4	—	4	2	—	—	—	1	4	5	23	053
3	—	3	—	—	1	1	1	2	3	19	054
9	—	9	2	—	1	1	1	5	6	88	055
17	—	17	2	—	—	—	1	10	11	177	056
12	—	12	1	—	1	1	—	12	12	95	057
12	—	12	1	—	—	—	—	11	11	105	058
113	4	117	16	8	7	15	5	95	100	448	059
2	—	2	2	—	—	—	1	2	3	21	060
142	4	146	20	2	12	14	10	160	170	578	061
44	1	45	2	2	2	4	1	36	37	222	062
1	—	1	2	—	—	—	1	7	8	45	063

segue TAV. 8 — Popolazione residente attiva in condizione professionale,

C —

Codice dei Comuni	COMUNI	AGRICOLTURA RAMO 0	INDUSTRIE						
			RAMO 1			RAMO 2	RAMO 3	RAMO 4	RAMO 5
			1. A	1. B	TOTALE				
064	CERVASCA	84	—	1	1	6	18	55	2
065	CERVERE	13	—	—	—	3	10	38	2
066	CEVA	90	—	—	—	7	14	105	11
067	CHERASCO	151	—	—	—	18	67	219	3
068	CHIUSA DI PESIO	126	—	1	1	40	10	37	5
069	CIGLIE'	30	—	—	—	—	2	4	—
070	CISSONE	8	—	—	—	—	—	4	—
071	CLAVESANA	41	—	—	—	4	3	49	3
072	CORNELIANO D'ALBA	16	—	—	—	5	7	59	2
073	CORTEMILIA	34	—	—	—	4	6	107	8
074	COSSANO BELBO	125	—	—	—	—	1	16	—
075	COSTIGLIOLE SALUZZO	76	—	1	1	5	6	76	2
076	CRAVANZANA	40	—	—	—	—	1	19	1
077	CRISSOLO	16	1	—	1	—	—	—	—
078	CUNEO	321	5	20	25	64	197	731	79
079	DEMONTE	82	—	1	1	4	1	25	3
080	DIANO D'ALBA	100	—	2	2	2	16	75	5
081	DOGLIANI	70	—	1	1	4	13	164	5
082	DRONERO	120	1	1	2	19	121	171	17
083	ELVA	22	—	—	—	—	—	1	—
084	ENTRACQUE	18	—	—	—	1	2	1	2
085	ENVIE	86	—	—	—	—	12	45	1
086	FARIGLIANO	58	—	1	1	7	20	88	1
087	FAULE	13	—	—	—	1	13	9	—
088	FEISOGGIO	12	—	—	—	—	—	42	—
089	FOSSANO	380	5	2	7	52	101	818	28
090	FRABOSA SOPRANA	69	—	—	—	1	1	8	—
091	FRABOSA SOTTANA	11	—	—	—	2	3	8	3
092	FRASSINO	34	—	—	—	—	1	2	1
093	GAIOLA	11	—	—	—	—	—	2	1
094	GAMBASCA	20	—	—	—	1	2	5	—
095	GARESSIO	72	1	—	1	8	12	91	5
096	GENOLA	76	—	1	1	7	2	37	6
097	GORZEGNO	44	—	—	—	—	1	15	—
098	GOTTASECCA	17	—	—	—	1	—	5	—
099	GOVONE	74	1	1	2	—	10	57	1
100	GRINZANE CAVOUR	21	—	—	—	3	4	100	1
101	GUARENE	79	1	—	1	—	8	47	2
102	IGLIANO	11	—	—	—	—	—	—	—
103	ISASCA	5	—	—	—	—	—	4	—
104	LAGNASCO	89	—	1	1	—	5	23	3
105	LA MORRA	103	—	—	—	1	23	78	6
106	LEQUIO BERRIA	16	—	—	—	1	1	35	—
107	LEQUIO TANARO	28	—	—	—	1	2	10	1
108	LESEGNO	37	—	—	—	9	1	23	1
109	LEVICE	5	—	—	—	—	2	15	—
110	LIMONE PIEMONTE	14	—	—	—	—	2	5	1
111	LISIO	23	—	—	—	1	—	2	—
112	MACRA	—	—	—	—	—	—	1	—
113	MAGLIANO ALFIERI	52	—	—	—	1	7	45	4
114	MAGLIANO ALPI	87	1	—	1	5	15	49	1
115	MANGO	213	—	—	—	—	3	19	—
116	MANTA	68	1	2	3	8	21	59	7
117	MARENE	28	—	—	—	8	18	80	3
118	MARGARITA	39	—	—	—	6	15	28	3
119	MARMORA	6	—	—	—	—	1	1	—
120	MARSAGLIA	50	1	—	1	—	3	1	2
121	MARTINIANA PO	32	—	—	—	—	3	39	1
122	MELLE	47	—	—	—	—	1	11	—
123	MOIOLA	14	—	—	—	2	1	3	—
124	MOMBARCARO	36	—	—	—	1	1	6	1
125	MOMBASIGLIO	34	—	—	—	—	1	8	1
126	MONASTERO DI VASCO	44	—	—	—	4	3	31	1

per sesso e ramo di attività economica

FEMMINE

COMMERCIO RAMO 6			TRASPORTI E COMU- NICAZIONI RAMO 7	CREDITO E ASSICURAZIONE, SERVIZI ALLE IMPRESE, NOLEGGIO RAMO 8			PUBBLICA AMMINISTRAZIONE; SERVIZI PUBBLICI E PRIVATI RAMO 9			TOTALE	Codice dei Comuni
6. A	6. B	TOTALE		8. A	8. B	TOTALE	9. A	9. B	TOTALE		
113	5	118	26	5	8	13	14	106	120	443	064
30	1	31	5	3	1	4	2	42	44	150	065
196	4	200	35	9	11	20	33	248	281	763	066
147	6	153	19	9	12	21	7	159	166	817	067
123	1	124	8	4	4	8	12	91	103	462	068
3	—	3	—	—	1	1	2	—	2	42	069
—	—	—	—	—	1	1	—	3	3	16	070
18	—	18	2	1	2	3	1	16	17	140	071
61	1	62	2	5	6	11	3	39	42	206	072
75	2	77	9	2	5	7	5	66	71	323	073
26	1	27	3	1	2	3	1	14	15	190	074
106	3	109	19	2	6	8	13	66	79	381	075
6	—	6	1	—	—	—	1	7	8	76	076
19	—	19	—	—	—	—	—	—	—	36	077
1.796	37	1.833	359	236	267	503	691	3.244	3.935	8.047	078
74	—	74	9	2	6	8	9	105	114	321	079
69	1	70	11	9	3	12	8	47	55	348	080
151	6	157	26	3	14	17	4	179	183	640	081
229	3	232	20	14	18	32	29	246	275	1.009	082
—	—	—	1	—	—	—	—	2	2	26	083
40	1	41	1	—	2	2	1	18	19	87	084
26	—	26	3	1	3	4	3	24	27	204	085
43	—	43	3	—	2	2	1	40	41	264	086
6	—	6	2	—	—	—	—	5	5	49	087
4	—	4	—	1	—	1	1	6	7	66	088
685	14	699	82	39	86	125	60	806	866	3.158	089
46	—	46	3	—	—	—	3	38	41	169	090
53	2	55	4	1	6	7	3	29	32	125	091
13	—	13	3	1	—	1	1	6	7	62	092
15	—	15	1	1	—	1	2	10	12	43	093
12	—	12	—	—	—	—	—	6	6	46	094
121	1	122	17	4	4	8	10	98	108	444	095
76	—	76	2	3	4	7	3	51	54	268	096
6	—	6	1	—	—	—	1	80	81	148	097
1	—	1	1	—	—	—	—	2	2	27	098
44	—	44	3	3	2	5	6	46	52	248	099
47	1	48	10	11	4	15	1	37	38	240	100
84	4	88	8	5	6	11	2	59	61	305	101
—	—	—	—	—	—	—	—	1	1	12	102
1	—	1	—	—	—	—	1	1	2	12	103
35	—	35	4	2	2	4	—	26	26	190	104
53	1	54	9	4	5	9	6	48	54	337	105
12	—	12	2	1	—	1	—	12	12	80	106
11	—	11	2	—	—	—	2	12	14	69	107
17	1	18	—	—	—	—	1	14	15	104	108
6	—	6	1	—	—	—	1	1	2	31	109
139	1	140	6	1	16	17	5	55	60	245	110
5	1	6	4	1	—	1	—	8	8	45	111
2	—	2	—	—	—	—	1	3	4	7	112
34	—	34	3	1	4	5	3	31	34	185	113
40	2	42	5	2	3	5	3	29	32	242	114
26	1	27	3	—	1	1	6	23	29	295	115
95	1	96	12	5	12	17	18	85	103	394	116
66	2	68	4	1	6	7	4	55	59	275	117
32	—	32	5	1	3	4	3	19	22	154	118
—	—	—	—	—	—	—	—	6	6	14	119
5	—	5	1	—	1	1	—	4	4	68	120
11	—	11	4	—	—	—	—	5	5	95	121
12	—	12	5	—	—	—	—	12	12	88	122
9	—	9	2	—	1	1	—	10	10	42	123
5	—	5	—	1	—	1	—	3	3	54	124
6	—	6	6	—	1	1	6	14	20	77	125
18	—	18	1	4	—	4	8	26	34	140	126

segue TAV. 8 — Popolazione residente attiva in condizione professionale,

C —

Codice dei Comuni	COMUNI	AGRICOLTURA RAMO 0	INDUSTRIE						
			RAMO 1			RAMO 2	RAMO 3	RAMO 4	RAMO 5
			1. A	1. B	TOTALE				
127	MONASTEROLO CASOTTO	19	—	—	—	1	1	—	—
128	MONASTEROLO DI SAVIGLIANO	10	—	1	1	2	—	23	4
129	MONCHIERO	16	—	1	1	2	3	22	—
130	MONDOVI'	258	2	8	10	130	171	504	32
131	MONESIGLIO	19	—	—	—	—	—	6	—
132	MONFORTE D'ALBA	126	—	1	1	2	7	36	4
133	MONTA'	104	1	1	2	12	33	140	8
134	MONTALDO DI MONDOVI'	55	—	—	—	1	—	4	2
135	MONTALDO ROERO	40	—	—	—	—	5	24	—
136	MONTANERA	63	—	—	—	—	2	12	1
137	MONTELUPO ALBESE	36	—	—	—	—	—	11	—
138	MONTEMALE DI CUNEO	46	—	—	—	—	1	—	—
139	MONTEROSSO GRANA	37	—	—	—	1	2	5	1
140	MONTEU ROERO	35	—	—	—	2	8	25	1
141	MONTEZEMOLO	10	—	—	—	—	—	2	—
142	MONTICELLO D'ALBA	20	—	—	—	2	53	73	1
143	MORETTA	65	—	—	—	3	24	237	9
144	MOROZZO	26	1	—	1	—	10	40	5
145	MURAZZANO	69	—	—	—	—	1	8	1
146	MURELLO	20	—	—	—	7	8	27	—
147	NARZOLE	103	—	—	—	5	29	37	6
148	NEIVE	114	—	—	—	2	2	58	3
149	NEVIGLIE	70	—	—	—	—	—	6	—
150	NIELLA BELBO	16	—	—	—	—	—	23	—
151	NIELLA TANARO	17	—	—	—	16	5	25	—
152	NOVELLO	45	—	—	—	1	7	17	3
153	NUCETTO	10	—	—	—	1	4	—	2
154	ONCINO	9	—	—	—	—	2	—	1
155	ORMEA	74	—	—	—	—	2	92	2
156	OSTANA	22	—	—	—	—	1	1	—
157	PAESANA	132	—	—	—	—	5	133	2
158	PAGNO	27	—	—	—	—	—	16	—
159	PAMPARATO	59	—	—	—	1	1	—	—
160	PAROLDO	6	—	—	—	1	—	—	1
161	PERLETTO	36	—	—	—	1	—	15	—
162	PERLO	5	—	—	—	—	1	2	—
163	PEVERAGNO	236	—	—	—	9	25	92	5
164	PEZZOLO VALLE UZZONE	16	—	—	—	—	3	21	—
165	PIANFEI	44	—	—	—	4	16	88	1
166	PIASCO	24	—	—	—	3	37	135	4
167	PIETRAPORZIO	4	—	—	—	—	1	1	3
168	PIOBESI D'ALBA	5	—	—	—	1	5	23	2
169	PIOZZO	21	—	—	—	5	1	24	1
170	POCAPAGLIA	40	—	—	—	7	11	92	1
171	POLONGHERA	31	—	—	—	4	26	46	3
172	PONTECHIANALE	20	—	—	—	—	—	—	2
173	PRADLEVES	30	—	—	—	—	4	4	—
174	PRAZZO	17	—	—	—	—	—	3	—
175	PRIERO	4	—	—	—	2	—	3	1
176	PRIOCCA	112	—	—	—	—	4	73	2
177	PRIOLA	51	—	1	1	2	1	44	—
178	PRUNETTO	19	—	—	—	1	2	12	—
179	RACCONIGI	80	4	3	7	30	55	331	12
180	REVELLO	162	—	—	—	4	8	126	3
181	RIFREDDO	59	—	—	—	2	4	34	—
182	RITTANA	23	—	—	—	—	1	—	3
183	ROASCHIA	2	—	—	—	—	3	1	1
184	ROASCIO	15	—	—	—	—	—	—	—
185	ROBILANTE	65	—	—	—	8	9	22	5
186	ROBURENT	23	—	—	—	1	—	6	3
187	ROCCABRUNA	26	—	—	—	4	14	15	—
188	ROCCA CIGLIE'	26	—	—	—	—	—	7	1
189	ROCCA DE' BALDI	39	—	2	2	1	3	39	6

per sesso e ramo di attività economica

FEMMINE

COMMERCIO RAMO 6			TRASPORTI E COMU- NICAZIONI RAMO 7	CREDITO E ASSICURAZIONE, SERVIZI ALLE IMPRESE, NOLEGGIO RAMO 8			PUBBLICA AMMINISTRAZIONE; SERVIZI PUBBLICI E PRIVATI RAMO 9			TOTALE	Codice dei Comuni
6. A	6. B	TOTALE		8. A	8. B	TOTALE	9. A	9. B	TOTALE		
3	—	3	1	—	—	—	—	2	2	27	127
22	2	24	4	2	2	4	1	25	26	98	128
14	—	14	8	—	—	—	1	8	9	75	129
632	23	655	118	67	77	144	92	1.007	1.099	3.121	130
22	—	22	2	—	2	2	6	28	34	85	131
47	—	47	2	1	10	11	5	73	78	314	132
111	—	111	7	3	6	9	9	92	101	527	133
16	2	18	3	—	2	2	1	16	17	102	134
20	—	20	2	—	2	2	3	8	11	104	135
7	1	8	3	—	1	1	5	15	20	110	136
10	1	11	—	—	1	1	1	4	5	64	137
3	—	3	—	—	—	—	—	3	3	53	138
20	—	20	3	1	—	1	2	11	13	83	139
17	—	17	1	1	—	1	4	24	28	118	140
7	—	7	—	—	—	—	—	1	1	20	141
37	—	37	5	—	3	3	6	30	36	230	142
103	1	104	11	4	5	9	3	102	105	567	143
48	—	48	7	3	6	9	5	58	63	209	144
25	—	25	4	—	1	1	1	25	26	135	145
13	3	16	1	1	1	2	2	16	18	99	146
106	2	108	10	8	3	11	6	75	81	390	147
72	3	75	4	6	7	13	6	59	65	336	148
4	—	4	—	—	1	1	1	4	5	86	149
15	—	15	—	1	—	1	1	7	8	63	150
23	—	23	7	1	—	1	4	10	14	108	151
13	2	15	2	1	2	3	3	19	22	115	152
17	—	17	12	—	—	—	2	8	10	56	153
1	—	1	—	—	—	—	—	3	3	16	154
92	1	93	8	5	4	9	9	48	57	337	155
4	—	4	2	—	—	—	1	—	1	31	156
104	—	104	5	1	8	9	5	75	80	470	157
12	—	12	4	—	—	—	—	14	14	73	158
12	—	12	4	2	1	3	2	8	10	90	159
4	—	4	—	—	2	2	1	5	6	20	160
6	—	6	3	—	—	—	—	2	2	63	161
6	—	6	—	—	—	—	—	—	—	14	162
121	4	125	21	3	20	23	11	120	131	667	163
6	—	6	4	—	—	—	1	8	9	59	164
30	—	30	8	2	2	4	5	34	39	234	165
72	2	74	3	4	8	12	6	53	59	351	166
10	—	10	4	—	—	—	1	3	4	27	167
22	1	23	3	2	3	5	1	14	15	82	168
20	1	21	—	1	1	2	4	12	16	91	169
42	9	51	4	1	2	3	5	42	47	256	170
31	—	31	4	2	2	4	1	17	18	167	171
13	—	13	2	—	—	—	1	8	9	46	172
20	—	20	2	1	—	1	—	12	12	73	173
9	1	10	—	—	1	1	2	6	8	39	174
13	—	13	2	—	1	1	3	8	11	37	175
58	1	59	3	2	4	6	2	63	65	324	176
20	—	20	3	—	1	1	—	15	15	138	177
8	—	8	—	—	—	—	1	10	11	53	178
231	6	237	32	14	20	34	17	472	489	1.307	179
103	4	107	8	2	9	11	4	112	116	545	180
16	—	16	1	1	1	2	2	12	14	132	181
5	—	5	2	—	—	—	1	—	1	35	182
10	—	10	—	—	—	—	—	—	—	17	183
—	—	—	—	—	—	—	—	1	1	16	184
85	2	87	14	2	—	2	10	102	112	324	185
32	—	32	1	—	—	—	—	11	11	77	186
20	1	21	1	—	—	—	3	35	38	119	187
2	—	2	3	—	—	—	—	1	1	40	188
50	—	50	12	—	—	—	—	43	43	195	189

segue TAV. 8 — Popolazione residente attiva in condizione professionale,

Codice dei Comuni	COMUNI	AGRICOLTURA RAMO 0	INDUSTRIE						
			RAMO 1			RAMO 2	RAMO 3	RAMO 4	RAMO 5
			1. A	1. B	TOTALE				
190	ROCCAFORTE MONDOVI'	37	—	—	—	6	4	64	10
191	ROCCASPARVERA	12	—	1	1	1	1	8	2
192	ROCCAIONE	56	—	1	1	6	16	62	4
193	ROCCHETTA BELBO	19	—	—	—	—	—	3	1
194	RODDI	38	—	—	—	—	3	44	—
195	RODDINO	38	—	—	—	—	1	9	2
196	RODELLO	40	—	—	—	—	2	19	1
197	ROSSANA	29	1	—	1	—	34	46	—
198	RUFFIA	27	—	—	—	—	1	5	—
199	SALE DELLE LANGHE	23	—	—	—	3	1	7	1
200	SALE SAN GIOVANNI	26	—	—	—	—	2	7	—
201	SALICETO	14	—	—	—	7	4	44	—
202	SALMOUR	5	1	—	1	2	12	7	3
203	SALUZZO	288	—	1	1	17	85	250	14
204	SAMBUCCO	9	—	—	—	—	—	—	—
205	SAMPEYRE	75	—	—	—	—	3	17	3
206	SAN BENEDETTO BELBO	26	—	—	—	—	3	8	—
207	SAN DAMIANO MACRA	43	—	—	—	—	7	8	—
208	SANFRE'	27	—	1	1	4	15	98	3
209	SANFRONT	167	—	1	1	1	31	75	2
210	SAN MICHELE MONDOVI'	30	1	—	1	12	17	44	5
211	SANT'ALBANO STURA	7	1	—	1	2	7	73	2
212	SANTA VITTORIA D'ALBA	25	—	—	—	4	23	83	—
213	SANTO STEFANO BELBO	316	—	—	—	—	9	101	7
214	SANTO STEFANO ROERO	33	—	—	—	—	11	21	2
215	SAVIGLIANO	122	—	15	15	14	94	467	26
216	SCAGNELLO	14	—	—	—	—	—	3	—
217	SCARNAFIGI	49	1	1	2	1	14	31	4
218	SERRALUNGA D'ALBA	40	—	1	1	—	—	20	—
219	SERRAVALLE LANGHE	30	—	—	—	—	—	13	1
220	SINIO	51	—	—	—	—	—	8	—
221	SOMANO	48	—	—	—	—	3	17	—
222	SOMMARIVA DEL BOSCO	67	1	2	3	15	79	191	6
223	SOMMARIVA PERNO	48	—	—	—	1	21	80	4
224	STROPPO	1	—	—	—	—	—	—	—
225	TARANTASCA	37	—	—	—	1	5	29	1
226	TORRE BORMIDA	10	—	—	—	1	2	10	1
227	TORRE MONDOVI'	17	—	—	—	—	—	13	—
228	TORRE SAN GIORGIO	17	—	—	—	2	5	15	1
229	TORRESINA	10	—	—	—	—	—	1	1
230	TREISO	75	—	—	—	—	4	11	6
231	TREZZO TINELLA	46	—	—	—	1	—	1	1
232	TRINITA'	13	—	—	—	4	18	51	2
233	VALDIERI	25	—	—	—	—	2	7	—
234	VALGRANA	89	—	—	—	—	2	12	—
235	VALLORiate	30	—	—	—	—	—	1	—
236	VALMALA	6	—	—	—	—	—	3	—
237	VENASCA	62	—	—	—	2	9	56	1
238	VERDUNO	7	—	—	—	—	8	11	—
239	VERNANTE	19	—	—	—	2	2	8	—
240	VERZUOLO	89	—	—	—	2	18	145	9
241	VEZZA D'ALBA	59	—	—	—	2	7	75	1
242	VICOFORTE	30	1	1	2	7	10	45	7
243	VIGNOLO	36	—	1	1	7	10	51	1
244	VILLAFALLETTO	257	—	—	—	3	19	55	7
245	VILLANOVA MONDOVI'	96	—	1	1	18	27	139	8
246	VILLANOVA SOLARO	17	—	—	—	1	—	36	1
247	VILLAR SAN COSTANZO	50	—	—	—	2	16	19	2
248	VINADIO	51	—	—	—	—	—	4	1
249	VIOLA	32	—	—	—	—	—	2	1
250	VOTTIGNASCO	22	—	1	1	—	2	13	—
	TOTALE PROVINCIA	13.319	44	119	163	1.010	3.266	15.196	763

per sesso e ramo di attività economica

FEMMINE

COMMERCIO RAMO 6			TRASPORTI E COMU- NICAZIONI RAMO 7	CREDITO E ASSICURAZIONE, SERVIZI ALLE IMPRESE, NOLEGGIO RAMO 8			PUBBLICA AMMINISTRAZIONE; SERVIZI PUBBLICI E PRIVATI RAMO 9			TOTALE	Codice dei Comuni
6. A	6. B	TOTALE		8. A	8. B	TOTALE	9. A	9. B	TOTALE		
57	4	61	1	2	3	5	2	34	36	224	190
12	—	12	2	1	2	3	1	14	15	57	191
111	—	111	21	3	12	15	13	60	73	365	192
2	—	2	1	—	—	—	1	3	4	30	193
15	—	15	3	—	8	8	2	17	19	130	194
10	—	10	—	—	—	—	2	13	15	75	195
18	—	18	1	—	3	3	1	42	43	127	196
12	1	13	2	—	—	—	3	9	12	137	197
6	—	6	1	2	1	3	—	3	3	46	198
15	—	15	8	—	1	1	3	9	12	71	199
1	—	1	1	—	—	—	2	1	3	40	200
26	—	26	10	1	3	4	6	49	55	164	201
10	—	10	—	—	—	—	—	4	4	44	202
566	7	573	60	55	83	138	85	765	850	2.276	203
7	—	7	2	—	—	—	—	—	—	18	204
44	1	45	7	—	1	1	8	23	31	182	205
4	—	4	1	—	—	—	1	2	3	45	206
19	—	19	4	1	1	2	1	12	13	96	207
50	1	51	1	3	8	11	6	38	44	255	208
72	—	72	2	1	4	5	5	55	60	416	209
62	1	63	7	5	5	10	2	47	49	238	210
50	1	51	1	7	6	13	—	33	33	190	211
66	2	68	5	6	7	13	3	49	52	273	212
101	3	104	14	5	9	14	16	121	137	702	213
14	—	14	1	1	6	7	2	16	18	107	214
638	14	652	43	62	69	131	46	810	856	2.420	215
4	—	4	—	—	1	1	—	3	3	25	216
52	3	55	4	1	2	3	3	42	45	208	217
13	—	13	1	—	—	—	1	10	11	86	218
4	—	4	—	2	—	2	1	6	7	57	219
9	—	9	—	1	3	4	1	7	8	80	220
5	—	5	2	1	2	3	5	9	14	92	221
147	10	157	12	15	18	33	17	147	164	727	222
56	1	57	5	—	6	6	3	35	38	260	223
3	—	3	1	1	2	3	1	4	5	13	224
25	—	25	6	1	5	6	—	25	25	135	225
2	—	2	—	—	1	1	1	4	5	32	226
12	—	12	1	—	1	1	1	13	14	58	227
7	1	8	3	1	—	1	—	11	11	63	228
1	—	1	2	—	—	—	—	—	—	15	229
13	—	13	1	1	2	3	1	14	15	128	230
4	—	4	1	—	—	—	1	7	8	62	231
43	1	44	8	1	2	3	1	29	30	173	232
35	2	37	4	—	3	3	5	23	28	106	233
15	1	16	3	3	2	5	1	18	19	146	234
15	—	15	1	—	—	—	—	5	5	52	235
3	—	3	—	—	1	1	—	—	—	13	236
58	1	59	2	1	3	4	4	31	35	230	237
7	—	7	—	1	2	3	—	6	6	42	238
97	2	99	3	—	3	3	2	44	46	182	239
143	5	148	13	6	21	27	16	167	183	634	240
60	—	60	11	2	8	10	2	43	45	270	241
69	2	71	10	5	5	10	9	97	106	298	242
43	—	43	7	3	5	8	8	38	46	210	243
87	3	90	17	8	7	15	5	78	83	546	244
149	2	151	16	13	20	33	10	117	127	616	245
11	—	11	2	—	—	—	1	17	18	86	246
19	—	19	2	1	2	3	3	12	15	128	247
34	—	34	3	—	1	1	6	22	28	122	248
18	—	18	2	—	2	2	1	13	14	71	249
4	—	4	1	—	1	1	3	11	14	58	250
15.858	369	16.227	1.960	1.050	1.636	2.686	2.068	17.918	19.986	74.576	

TAV. 9 - Popolazione residente attiva in condizione professionale, per sesso, settore di attività economica e posizione nella professione

A — TOTALE

Codice dei Comuni	COMUNI	POSIZIONE NELLA PROFESSIONE									
		IMPRENDITORI E LIBERI PROFESSIONISTI		LAVORATORI IN PROPRIO		COADIUVANTI		DIRIGENTI E IMPIEGATI		LAVORATORI DIPENDENTI	
		MF	M	MF	M	MF	M	MF	M	MF	M
001	ACCEGLIO	4	3	60	38	34	15	13	10	37	33
002	AISONE	4	3	46	20	4	—	11	2	61	54
003	ALBA	526	442	2.344	1.819	666	220	4.325	2.197	6.198	4.040
004	ALBARETTO DELLA TORRE	1	—	33	25	6	1	13	7	51	38
005	ALTO	—	—	30	18	6	—	9	6	7	5
006	ARGENTERA	2	2	11	6	1	1	10	7	21	20
007	ARGUELLO	—	—	36	26	—	—	8	4	29	24
008	BAGNASCO	7	6	115	72	20	5	57	29	219	164
009	BAGNOLO PIEMONTE	37	32	912	644	190	67	221	99	875	568
010	BALDISSERO D'ALBA	3	3	209	145	68	16	40	24	136	96
011	BARBARESCO	8	7	92	78	70	13	31	9	103	75
012	BARGE	37	35	1.181	881	263	77	321	143	1.156	803
013	BAROLO	24	20	90	76	17	11	65	28	108	74
014	BASTIA MONDOVI'	8	6	80	68	33	6	21	13	101	78
015	BATTIFOLLO	—	—	32	22	9	2	13	5	48	41
016	BEINETTE	20	17	274	227	79	24	170	82	513	383
017	BELLINO	—	—	113	66	8	4	17	10	36	24
018	BELVEDERE LANGHE	1	1	70	63	1	1	18	7	37	23
019	BENE VAGIENNA	28	25	512	423	163	55	171	90	446	307
020	BENEVELLO	2	2	56	46	40	12	15	6	76	49
021	BERGOLO	—	—	19	12	7	2	3	2	11	11
022	BERNEZZO	6	5	336	247	55	9	126	64	422	300
023	BONVICINO	—	—	48	41	16	—	2	2	16	15
024	BORGOMALE	4	3	89	61	10	2	11	5	71	48
025	BORGO SAN DALMAZZO	145	119	807	585	226	93	1.198	598	1.887	1.450
026	BOSIA	4	1	43	37	47	8	9	4	46	32
027	BOSSOLASCO	6	6	57	46	13	2	37	15	159	102
028	BOVES	89	78	962	704	209	75	577	282	1.615	1.212
029	BRA	301	275	2.036	1.609	591	204	2.558	1.313	5.526	3.788
030	BRIAGLIA	3	3	45	34	6	4	14	8	48	36
031	BRIGA ALTA	1	1	18	12	8	1	7	6	13	12
032	BRONDELLO	3	3	59	55	6	5	9	4	53	45
033	BROSSASCO	3	3	213	156	19	5	25	17	219	177
034	BUSCA	82	70	1.088	872	292	117	451	222	1.469	1.080
035	CAMERANA	4	4	85	66	12	3	65	35	141	125
036	CAMO	—	—	48	41	24	16	12	6	19	14
037	CANALE	90	75	514	414	168	57	352	166	971	642
038	CANOSIO	—	—	28	20	11	6	8	2	20	13
039	CAPRAUNA	2	2	42	20	13	1	5	1	34	33
040	CARAGLIO	45	41	801	621	227	87	379	172	874	644
041	CARAMAGNA PIEMONTE	14	11	292	247	84	31	106	52	449	313
042	CARDE'	6	4	189	162	100	34	35	13	148	105
043	CARRU'	43	34	580	470	123	32	270	154	655	439
044	CARTIGNANO	—	—	61	32	1	—	6	2	30	27
045	CASALGRASSO	23	21	142	110	19	8	88	42	239	156
046	CASTAGNITO	17	14	171	144	35	14	92	48	231	171
047	CASTELDELFINO	1	1	77	58	47	18	18	12	36	30
048	CASTELLAR	—	—	44	39	23	8	15	9	25	18
049	CASTELLETTO STURA	9	6	147	116	45	25	53	25	157	118
050	CASTELLETTO UZZONE	1	1	74	50	9	3	21	14	74	61
051	CASTELLINALDO	5	3	157	137	12	8	41	19	108	73
052	CASTELLINO TANARO	2	2	70	38	12	3	19	11	63	44
053	CASTELMAGNO	2	2	52	38	—	—	19	15	26	21
054	CASTELNUOVO DI CEVA	2	2	22	12	3	1	12	7	21	19
055	CASTIGLIONE FALLETTO	5	5	81	70	58	18	31	16	64	42
056	CASTIGLIONE TINELLA	8	8	201	166	143	37	38	19	66	49
057	CASTINO	5	3	173	120	13	6	25	12	61	41
058	CAVALLERLEONE	4	3	104	88	96	31	21	8	51	41
059	CAVALLERMAGGIORE	35	30	565	475	169	112	284	157	720	551
060	CELLE DI MACRA	—	—	26	22	12	3	13	7	23	21
061	CENTALLO	87	80	777	676	164	92	274	139	916	653
062	CERESOLE ALBA	34	32	275	230	76	23	101	49	284	214
063	CERRETO LANGHE	1	1	67	59	6	5	17	11	74	44

segue TAV. 9 — Popolazione residente attiva in condizione professionale, per sesso,
settore di attività economica e posizione nella professione

A — TOTALE

Codice dei Comuni	COMUNI	POSIZIONE NELLA PROFESSIONE									
		IMPRENDITORI E LIBERI PROFESSIONISTI		LAVORATORI IN PROPRIO		COADIUVANTI		DIRIGENTI E IMPIEGATI		LAVORATORI DIPENDENTI	
		MF	M	MF	M	MF	M	MF	M	MF	M
064	CERVASCA	59	52	423	306	60	23	235	121	660	492
065	CERVERE	3	2	226	205	29	12	79	39	234	163
066	CEVA	65	61	515	375	183	51	555	314	934	688
067	CHERASCO	73	61	866	729	242	97	388	192	1.075	748
068	CHIUSA DI PESIO	29	26	508	364	119	40	201	99	536	402
069	CIGLIE'	—	—	52	39	30	12	6	3	26	18
070	CISSONE	—	—	42	39	8	3	5	1	14	10
071	CLAVESANA	11	10	152	127	40	8	45	20	188	131
072	CORNELIANO D'ALBA	27	22	246	210	53	23	121	57	272	201
073	CORTEMILIA	45	40	375	311	71	31	184	100	435	305
074	COSSANO BELBO	16	14	336	283	114	32	41	22	111	77
075	COSTIGLIOLE SALUZZO	34	33	367	286	116	41	171	88	611	470
076	CRAVANZANA	6	6	91	73	36	10	21	12	71	48
077	CRISSOLO	8	7	44	31	26	10	10	9	45	40
078	CUNEO	943	806	3.776	2.878	1.050	381	8.482	4.389	8.498	6.248
079	DEMONTE	22	21	321	238	76	17	144	65	417	318
080	DIANO D'ALBA	33	30	358	290	137	51	169	77	362	263
081	DOGLIANI	73	63	709	576	133	47	336	146	701	480
082	DRONERO	106	90	741	552	218	85	558	255	1.287	919
083	ELVA	1	1	45	36	6	1	5	3	25	15
084	ENTRACQUE	12	10	107	70	18	5	36	23	165	143
085	ENVIE	5	5	360	286	95	56	49	24	189	123
086	FARIGLIANO	31	27	263	206	50	14	108	48	308	201
087	FAULE	5	5	46	35	13	6	19	9	74	53
088	FEISOGLIO	2	2	80	68	12	9	14	9	114	68
089	FOSSANO	305	270	2.558	2.117	601	197	2.168	1.157	4.088	2.821
090	FRABOSA SOPRANA	5	5	229	164	83	35	68	36	127	103
091	FRABOSA SOTTANA	21	15	165	130	33	10	46	21	176	140
092	FRASSINO	2	2	83	39	2	1	14	9	55	43
093	GAIOLA	1	1	42	23	6	2	29	17	69	61
094	GAMBASCA	2	1	67	49	10	3	5	1	43	27
095	GARESSIO	28	26	358	216	72	18	273	167	768	628
096	GENOLA	30	20	294	244	57	30	118	52	346	231
097	GORZEGNO	5	5	113	66	4	3	16	10	157	63
098	GOTTASECCA	1	1	28	11	2	1	6	5	55	47
099	GOVONE	6	6	300	245	68	18	143	82	289	207
100	GRINZANE CAVOUR	17	16	169	141	48	14	164	78	286	195
101	GUARENE	36	35	289	245	134	52	159	77	375	279
102	IGLIANO	—	—	27	19	6	3	2	1	10	10
103	ISASCA	1	1	22	19	9	6	3	1	33	29
104	LAGNASCO	18	16	238	208	64	25	46	15	242	154
105	LA MORRA	48	43	427	327	68	19	132	59	304	194
106	LEQUIO BERRIA	—	—	121	109	13	3	28	14	116	72
107	LEQUIO TANARO	2	2	115	93	18	7	23	11	90	66
108	LESEGNO	4	4	104	59	16	8	36	22	160	123
109	LEVICE	—	—	65	56	3	3	14	9	71	54
110	LIMONE PIEMONTE	50	39	216	149	71	27	103	44	311	247
111	LISIO	—	—	72	46	4	—	21	10	38	34
112	MACRA	—	—	8	7	—	—	8	4	6	4
113	MAGLIANO ALFIERI	17	16	166	121	38	10	104	53	240	180
114	MAGLIANO ALPI	24	21	295	223	97	32	90	47	277	218
115	MANGO	9	7	341	244	161	27	55	27	147	113
116	MANTA	47	41	284	236	86	31	237	107	556	401
117	MARENE	22	19	340	299	124	82	146	68	345	234
118	MARGARITA	7	7	194	149	37	11	79	36	182	142
119	MARMORA	1	1	32	27	6	5	6	—	10	8
120	MARSAGLIA	—	—	153	108	3	2	14	9	52	35
121	MARTINIANA PO	3	—	155	131	25	13	21	10	117	72
122	MELLE	—	—	127	80	21	11	21	9	86	67
123	MOIOLA	2	2	55	41	9	5	17	6	66	53
124	MOMBARCARO	2	2	73	52	31	11	13	7	49	42
125	MOMBASIGLIO	—	—	84	63	25	4	34	21	92	70
126	MONASTERO DI VASCO	6	6	146	97	15	5	56	27	196	144

segue TAV. 9 — Popolazione residente attiva in condizione professionale, per sesso, settore di attività economica e posizione nella professione

A — TOTALE

Codice dei Comuni	COMUNI	POSIZIONE NELLA PROFESSIONE									
		IMPREDITORI E LIBERI PROFESSIONISTI		LAVORATORI IN PROPRIO		COADIUVANTI		DIRIGENTI E IMPIEGATI		LAVORATORI DIPENDENTI	
		MF	M	MF	M	MF	M	MF	M	MF	M
127	MONASTEROLO CASOTTO	3	2	46	29	2	—	12	7	14	12
128	MONASTEROLO DI SAVIGLIANO	11	10	187	161	41	29	40	21	139	99
129	MONCHIERO	6	6	77	58	21	9	41	23	81	55
130	MONDOVI'	301	260	1.737	1.359	433	126	2.660	1.373	3.776	2.668
131	MONESIGLIO	5	5	109	72	11	5	51	22	141	128
132	MONFORTE D'ALBA	22	21	369	324	161	43	134	48	235	171
133	MONTA'	47	37	425	323	126	45	204	92	765	543
134	MONTALDO DI MONDOVI'	4	3	153	107	30	7	31	16	79	62
135	MONTALDO ROERO	12	11	136	114	58	25	38	21	127	96
136	MONTANERA	3	3	121	110	86	22	35	19	81	62
137	MONTELUPO ALBESE	—	—	85	56	13	2	15	10	63	44
138	MONTEMALE DI CUNEO	—	—	88	61	30	10	8	6	45	41
139	MONTEROSSO GRANA	5	4	121	79	24	10	34	20	79	67
140	MONTEU ROERO	10	10	238	206	24	13	58	31	192	144
141	MONTEZEMOLO	9	5	31	21	4	1	8	7	28	26
142	MONTICELLO D'ALBA	31	27	186	155	25	10	116	50	328	214
143	MORETTA	53	47	410	325	116	49	270	152	880	589
144	MOROZZO	10	10	297	264	81	48	117	53	244	165
145	MURAZZANO	5	5	203	164	93	40	46	21	83	65
146	MURELLO	12	10	155	134	25	10	50	29	146	106
147	NARZOLE	21	19	486	409	234	95	164	73	301	220
148	NEIVE	37	32	425	323	124	42	150	73	320	250
149	NEVIGLIE	1	—	108	92	82	25	14	8	30	24
150	NIELLA BELBO	—	—	104	84	11	—	17	10	90	65
151	NIELLA TANARO	9	9	108	84	15	2	42	23	170	118
152	NOVELLO	10	9	134	100	25	9	51	21	108	74
153	NUCETTO	2	2	59	43	16	6	28	17	82	63
154	ONCINO	2	1	28	25	4	—	5	1	21	17
155	ORMEA	14	10	255	152	76	20	122	69	479	358
156	OSTANA	1	1	37	29	23	5	5	2	18	16
157	PAESANA	19	16	462	344	165	58	139	75	602	424
158	PAGNO	1	1	118	97	32	13	22	13	79	55
159	PAMPARATO	7	7	108	77	56	15	26	13	45	40
160	PAROLDO	2	2	47	45	12	6	17	9	29	25
161	PERLETTO	—	—	93	73	39	17	10	6	50	33
162	PERLO	—	—	36	30	4	1	2	1	20	16
163	PEVERAGNO	45	32	754	555	199	59	289	136	711	549
164	PEZZOLO VALLE UZZONE	3	3	101	86	4	—	14	4	84	54
165	PIANFEI	20	19	222	175	34	15	78	32	357	236
166	PIASCO	22	19	202	151	45	13	134	59	652	462
167	PIETRAPORZIO	—	—	18	8	—	—	14	9	49	37
168	PIOBESI D'ALBA	19	18	70	60	13	2	69	34	101	76
169	PIOZZO	5	5	135	108	10	4	47	27	107	69
170	POCAPAGLIA	14	12	258	209	32	14	101	54	448	308
171	POLONGHERA	18	16	125	103	38	4	72	31	227	159
172	PONTECHIANALE	3	2	48	37	20	5	12	7	32	18
173	PRADLEVES	6	3	97	69	15	5	12	7	65	38
174	PRAZZO	2	1	68	49	16	7	13	6	33	30
175	PRIERO	2	1	54	44	5	2	28	18	57	44
176	PRIOCCA	8	6	310	251	121	34	115	53	289	175
177	PRIOLA	4	4	114	62	22	2	43	22	172	127
178	PRUNETTO	—	—	75	56	9	6	26	16	125	104
179	RACCONIGI	99	85	652	523	254	115	818	414	2.006	1.385
180	REVELLO	58	44	683	609	266	118	185	87	571	360
181	RIFREDDO	3	3	162	117	68	33	22	10	152	112
182	RITTANA	1	—	53	32	5	1	13	12	52	44
183	ROASCHIA	—	—	35	25	3	1	6	6	55	50
184	ROASCIO	—	—	33	26	2	—	6	3	16	12
185	ROBILANTE	23	19	238	141	41	12	131	80	544	401
186	ROBURENT	9	9	146	102	37	20	22	14	54	46
187	ROCCABRUNA	3	3	158	123	21	10	63	29	206	167
188	ROCCA CIGLIE'	1	—	33	26	20	3	5	2	40	28
189	ROCCA DE' BALDI	8	8	298	268	61	20	70	29	267	184

segue TAV. 9 — **Popolazione residente attiva in condizione professionale, per sesso, settore di attività economica e posizione nella professione**

A — TOTALE

Codice dei Comuni	COMUNI	POSIZIONE NELLA PROFESSIONE									
		IMPRENDITORI E LIBERI PROFESSIONISTI		LAVORATORI IN PROPRIO		COADIUVANTI		DIRIGENTI E IMPIEGATI		LAVORATORI DIPENDENTI	
		MF	M	MF	M	MF	M	MF	M	MF	M
190	ROCCAFORTE MONDOVI'	16	13	232	179	54	21	78	33	393	303
191	ROCCASPARVERA	1	—	69	52	6	3	31	15	128	108
192	ROCCAVIONE	28	21	262	172	47	10	175	83	626	487
193	ROCCHETTA BELBO	4	4	49	31	10	7	9	4	19	15
194	RODDI	4	2	137	109	43	17	71	33	117	81
195	RODDINO	—	—	77	65	46	10	7	2	54	32
196	RODELLO	6	5	122	93	34	7	57	28	94	53
197	ROSSANA	1	1	100	74	12	5	29	18	259	166
198	RUFFIA	1	1	53	45	42	15	12	6	35	30
199	SALE DELLE LANGHE	6	4	50	28	11	2	44	26	100	80
200	SALE SAN GIOVANNI	2	2	29	15	12	—	13	9	55	45
201	SALICETO	16	11	88	52	10	4	112	62	352	285
202	SALMOUR	28	21	87	82	8	2	22	11	74	59
203	SALUZZO	239	210	1.715	1.404	620	211	1.594	784	2.495	1.778
204	SAMBUCO	2	—	25	17	5	2	5	4	24	20
205	SAMPEYRE	12	10	210	143	91	40	52	23	155	122
206	SAN BENEDETTO BELBO	1	1	50	39	33	13	7	3	37	27
207	SAN DAMIANO MACRA	6	6	108	64	22	6	30	16	130	108
208	SANFRE'	14	14	195	151	46	20	117	60	435	307
209	SANFRONT	14	8	499	349	67	21	95	48	547	380
210	SAN MICHELE MONDOVI'	14	11	182	134	33	10	148	80	455	359
211	SANT'ALBANO STURA	16	12	314	283	61	43	105	52	302	218
212	SANTA VITTORIA D'ALBA	21	21	186	145	49	14	166	78	381	272
213	SANTO STEFANO BELBO	71	59	705	564	384	112	260	121	516	378
214	SANTO STEFANO ROERO	6	5	161	138	31	13	47	21	163	124
215	SAVIGLIANO	264	223	1.877	1.548	487	247	1.774	889	3.229	2.304
216	SCAGNELLO	—	—	51	33	3	2	6	3	29	26
217	SCARNAFIGI	17	14	308	267	102	51	87	43	248	179
218	SERRALUNGA D'ALBA	5	4	74	56	35	9	30	15	95	69
219	SERRAVALLE LANGHE	—	—	76	53	14	5	16	6	52	37
220	SINIO	4	2	69	61	70	22	24	11	40	31
221	SOMANO	2	1	107	66	11	3	16	9	80	45
222	SOMMARIVA DEL BOSCO	80	70	508	396	146	47	433	225	1.125	827
223	SOMMARIVA PERNO	25	20	290	254	61	30	115	57	410	280
224	STROPPO	2	—	22	19	—	—	13	10	23	18
225	TARANTASCA	15	14	250	216	73	41	46	20	191	149
226	TORRE BORMIDA	2	2	47	41	5	1	11	4	49	34
227	TORRE MONDOVI'	4	4	69	48	10	3	32	20	90	72
228	TORRE SAN GIORGIO	9	9	88	72	13	7	29	13	102	77
229	TORRESINA	—	—	22	14	4	1	2	1	15	12
230	TREISO	10	10	128	94	75	22	31	12	90	68
231	TREZZO TINELLA	1	1	98	79	52	22	14	5	26	22
232	TRINITA'	13	12	325	292	55	38	97	54	270	191
233	VALDIERI	6	5	102	59	17	7	62	42	192	160
234	VALGRANA	—	—	186	142	74	15	34	13	100	78
235	VALLORiate	2	2	70	33	7	3	10	6	52	45
236	VALMALA	—	—	17	10	1	1	3	2	23	18
237	VENASCA	12	11	216	152	73	28	87	41	331	257
238	VERDUNO	4	4	55	48	10	4	30	14	57	44
239	VERNANTE	15	14	165	110	45	15	76	50	379	309
240	VERZUOLO	55	47	510	415	130	62	396	183	1.160	910
241	VEZZA D'ALBA	17	15	317	251	49	15	141	70	308	211
242	VICOFORTE	56	50	260	208	34	10	203	95	406	298
243	VIGNOLO	17	13	160	115	41	10	117	59	304	232
244	VILLAFALLETTO	37	35	552	439	344	118	153	53	367	262
245	VILLANOVA MONDOVI'	42	40	537	435	184	63	291	135	805	570
246	VILLANOVA SOLARO	7	7	175	163	27	5	26	16	135	93
247	VILLAR SAN COSTANZO	2	1	212	155	28	16	45	24	205	168
248	VINADIO	10	9	132	69	31	13	29	19	189	159
249	VIOLA	2	1	116	72	7	1	37	21	70	66
250	VOTTIGNASCO	—	—	122	108	30	15	19	10	73	53
	TOTALE PROVINCIA	6.452	5.559	64.527	50.406	17.701	6.421	44.507	22.503	93.083	66.805

segue TAV. 9 — Popolazione residente attiva in condizione professionale, per sesso, settore di attività economica e posizione nella professione

B — AGRICOLTURA, CACCIA, FORESTE E PESCA

Codice dei Comuni	COMUNI	POSIZIONE NELLA PROFESSIONE									
		IMPRENDITORI E LIBERI PROFESSIONISTI		LAVORATORI IN PROPRIO		COADIUVANTI		DIRIGENTI E IMPIEGATI		LAVORATORI DIPENDENTI	
		MF	M	MF	M	MF	M	MF	M	MF	M
001	ACCEGLIO	—	—	45	31	25	12	—	—	1	1
002	AISONE	—	—	34	11	2	—	—	—	3	3
003	ALBA	18	15	472	373	156	47	47	36	112	83
004	ALBARETTO DELLA TORRE	—	—	23	19	4	1	—	—	3	2
005	ALTO	—	—	23	14	5	—	—	—	—	—
006	ARGENTERA	—	—	4	3	—	—	—	—	1	1
007	ARGUELLO	—	—	30	25	—	—	—	—	—	—
008	BAGNASCO	—	—	49	23	6	—	—	—	—	—
009	BAGNOLO PIEMONTE	3	2	525	339	96	29	2	1	14	7
010	BALDISSERO D'ALBA	—	—	135	87	45	10	1	—	6	6
011	BARBARESCO	1	1	63	57	59	11	4	3	30	20
012	BARGE	1	1	719	535	173	51	5	4	41	38
013	BAROLO	1	1	61	54	7	5	—	—	24	22
014	BASTIA MONDOVI'	—	—	65	57	25	3	2	1	2	2
015	BATTIFOLLO	—	—	23	15	6	1	—	—	2	2
016	BEINETTE	1	1	114	103	32	11	5	4	15	15
017	BELLINO	—	—	109	66	8	4	—	—	1	—
018	BELVEDERE LANGHE	—	—	45	44	—	—	—	—	2	2
019	BENE VAGIENNA	—	—	317	263	116	46	1	—	11	8
020	BENEVELLO	—	—	32	25	31	9	2	1	1	1
021	BERGOLO	—	—	18	11	7	2	—	—	—	—
022	BERNEZZO	—	—	188	124	41	7	3	1	8	4
023	BONVICINO	—	—	47	41	16	—	—	—	1	1
024	BORGOMALE	—	—	79	51	9	2	—	—	7	6
025	BORGO SAN DALMAZZO	4	3	111	79	26	5	7	5	29	22
026	BOSIA	—	—	32	26	43	5	—	—	3	3
027	BOSSOLASCO	—	—	20	17	4	—	1	1	74	46
028	BOVES	3	2	426	277	64	21	2	—	40	33
029	BRA	2	2	360	316	126	55	12	11	44	33
030	BRIAGLIA	—	—	36	28	2	2	—	—	6	4
031	BRIGA ALTA	—	—	10	9	4	—	—	—	2	1
032	BRONDELLO	—	—	49	49	5	5	—	—	4	4
033	BROSSASCO	—	—	124	82	6	2	1	1	—	—
034	BUSCA	4	3	607	512	132	58	3	1	39	27
035	CAMERANA	—	—	56	43	8	3	—	—	2	1
036	CAMO	—	—	46	40	24	16	1	1	—	—
037	CANALE	8	6	182	156	48	23	—	—	21	19
038	CANOSIO	—	—	23	18	10	5	—	—	—	—
039	CAPRAUNA	—	—	36	14	10	1	—	—	1	1
040	CARAGLIO	2	2	417	321	106	44	6	6	37	28
041	CARAMAGNA PIEMONTE	—	—	146	131	53	21	2	2	15	12
042	CARDE'	—	—	106	97	83	27	—	—	10	10
043	CARRU'	1	1	210	175	35	10	6	4	9	9
044	CARTIGNANO	—	—	50	25	1	—	—	—	6	5
045	CASALGRASSO	—	—	77	67	10	4	—	—	3	2
046	CASTAGNITO	3	3	96	82	22	8	—	—	3	3
047	CASTELDEFINO	—	—	58	44	40	16	—	—	3	3
048	CASTELLAR	—	—	39	35	20	6	—	—	2	2
049	CASTELLETTO STURA	—	—	99	80	32	20	1	1	7	7
050	CASTELLETTO UZZONE	—	—	55	36	1	—	1	—	—	—
051	CASTELLINALDO	1	1	118	109	9	6	1	1	7	3
052	CASTELLINO TANARO	—	—	52	25	12	3	—	—	3	—
053	CASTELMAGNO	—	—	41	31	—	—	—	—	3	2
054	CASTELNUOVO DI CEVA	—	—	15	7	2	1	—	—	—	—
055	CASTIGLIONE FALLETTO	1	1	56	48	46	9	—	—	20	13
056	CASTIGLIONE TINELLA	—	—	178	149	142	36	1	—	12	8
057	CASTINO	—	—	148	100	4	3	—	—	5	3
058	CAVALLERLEONE	—	—	79	66	85	29	3	2	8	6
059	CAVALLERMAGGIORE	—	—	277	262	93	83	6	4	19	19
060	CELLE DI MACRA	—	—	14	11	12	3	—	—	5	5
061	CENTALLO	6	5	500	467	84	64	7	4	55	41
062	CERESOLE ALBA	1	—	176	155	47	19	—	—	8	7
063	CERRETO LANGHE	—	—	49	42	4	3	—	—	4	3

segue TAV. 9 — Popolazione residente attiva in condizione professionale, per sesso,
settore di attività economica e posizione nella professione

B — AGRICOLTURA, CACCIA, FORESTE E PESCA

Codice dei Comuni	COMUNI	POSIZIONE NELLA PROFESSIONE									
		IMPREDITORI E LIBERI PROFESSIONISTI		LAVORATORI IN PROPRIO		COADIUVANTI		DIRIGENTI E IMPIEGATI		LAVORATORI DIPENDENTI	
		MF	M	MF	M	MF	M	MF	M	MF	M
064	CERVASCA	—	—	199	123	14	6	—	—	5	5
065	CERVERE	—	—	130	125	14	8	—	—	10	8
066	CEVA	1	1	142	98	53	11	4	3	11	8
067	CHERASCO	3	3	477	429	174	79	4	3	34	27
068	CHIUSA DI PESIO	1	1	254	178	50	17	5	3	46	31
069	CIGLIE'	—	—	47	35	30	12	—	—	—	—
070	CISSONE	—	—	37	34	7	3	—	—	2	1
071	CLAVESANA	—	—	107	90	29	6	—	—	8	7
072	CORNELIANO D'ALBA	—	—	120	115	19	10	1	—	2	1
073	CORTEMILIA	2	2	193	172	13	7	5	3	21	16
074	COSSANO BELBO	5	4	290	244	88	21	8	6	31	22
075	COSTIGLIOLE SALUZZO	—	—	137	109	53	19	3	2	29	16
076	CRAVANZANA	—	—	77	62	33	9	—	—	8	7
077	CRISSOLO	—	—	17	14	17	8	2	2	24	20
078	CUNEO	11	10	1.070	905	241	133	75	50	117	95
079	DEMONTE	1	1	186	146	38	8	4	2	35	25
080	DIANO D'ALBA	—	—	223	190	98	36	6	4	27	24
081	DOGLIANI	5	3	365	322	35	18	9	4	20	17
082	DRONERO	—	—	269	202	63	22	3	3	39	27
083	ELVA	—	—	44	35	6	1	—	—	11	3
084	ENTRACQUE	—	—	52	36	2	2	1	—	18	17
085	ENVIE	—	—	288	232	75	47	—	—	16	14
086	FARIGLIANO	1	1	146	109	28	9	—	—	9	7
087	FAULE	—	—	33	26	12	6	—	—	3	3
088	FEISOGGIO	—	—	54	45	11	8	—	—	5	5
089	FOSSANO	9	7	1.274	1.120	260	92	16	9	153	104
090	FRABOSA SOPRANA	—	—	145	109	56	23	—	—	4	4
091	FRABOSA SOTTANA	—	—	72	64	6	3	—	—	18	18
092	FRASSINO	—	—	58	27	—	—	—	—	5	2
093	GAIOLA	—	—	18	8	1	1	—	—	5	4
094	GAMBASCA	—	—	56	42	7	2	—	—	3	2
095	GARESSIO	—	—	138	84	19	4	—	—	13	10
096	GENOLA	7	4	115	106	26	20	11	4	86	35
097	GORZEGNO	1	1	105	62	—	—	—	—	6	5
098	GOTTASECCA	—	—	26	9	—	—	—	—	1	1
099	GOVONE	—	—	203	167	42	7	3	2	11	9
100	GRINZANE CAVOUR	3	3	39	30	12	6	4	3	36	31
101	GUARENE	1	1	183	164	90	32	1	1	16	14
102	IGLIANO	—	—	25	17	6	3	—	—	—	—
103	ISASCA	—	—	18	16	9	6	—	—	—	—
104	LAGNASCO	4	4	189	170	31	14	6	2	117	68
105	LA MORRA	5	4	315	240	37	13	2	2	25	22
106	LEQUIO BERRIA	—	—	99	91	9	2	—	—	5	4
107	LEQUIO TANARO	—	—	90	72	11	3	1	1	7	5
108	LESEGNO	—	—	51	20	6	2	—	—	6	4
109	LEVICE	—	—	50	45	3	3	—	—	1	1
110	LIMONE PIEMONTE	1	1	43	36	3	2	—	—	32	26
111	LISIO	—	—	47	26	2	—	—	—	—	—
112	MACRA	—	—	3	3	—	—	1	1	—	—
113	MAGLIANO ALFIERI	—	—	112	77	22	6	—	—	3	2
114	MAGLIANO ALPI	2	2	153	118	64	12	—	—	6	6
115	MANGO	1	—	275	192	141	23	—	—	27	16
116	MANTA	1	1	100	88	40	9	1	1	45	20
117	MARENE	1	1	188	184	83	66	8	4	13	10
118	MARGARITA	—	—	108	83	16	4	—	—	6	4
119	MARMORA	—	—	30	25	6	5	—	—	—	—
120	MARSAGLIA	—	—	146	103	1	1	2	1	20	14
121	MARTINIANA PO	1	—	123	105	21	10	1	—	3	2
122	MELLE	—	—	98	59	17	10	1	—	3	3
123	MOIOLA	—	—	43	31	4	2	—	—	—	—
124	MOMBARCARO	—	—	65	48	28	9	—	—	—	—
125	MOMBASIGLIO	—	—	57	40	20	3	—	—	—	—
126	MONASTERO DI VASCO	—	—	97	61	11	3	2	2	1	1

segue TAV. 9 — Popolazione residente attiva in condizione professionale, per sesso,
settore di attività economica e posizione nella professione

B — AGRICOLTURA, CACCIA, FORESTE E PESCA

Codice dei Comuni	COMUNI	POSIZIONE NELLA PROFESSIONE									
		IMPRENDITORI E LIBERI PROFESSIONISTI		LAVORATORI IN PROPRIO		COADIUVANTI		DIRIGENTI E IMPIEGATI		LAVORATORI DIPENDENTI	
		MF	M	MF	M	MF	M	MF	M	MF	M
127	MONASTEROLO CASOTTO	—	—	41	24	1	—	—	—	3	2
128	MONASTEROLO DI SAVIGLIANO	1	1	99	94	28	24	—	—	7	6
129	MONCHIERO	—	—	38	31	14	5	—	—	—	—
130	MONDOVI'	8	8	680	546	125	41	19	16	105	68
131	MONESIGLIO	1	1	60	42	1	—	—	—	2	2
132	MONFORTE D'ALBA	—	—	253	227	132	37	5	3	26	23
133	MONTA'	1	1	224	161	49	16	1	1	18	10
134	MONTALDO DI MONDOVI'	—	—	105	70	23	6	—	—	3	—
135	MONTALDO ROERO	3	3	91	81	49	20	1	1	7	6
136	MONTANERA	—	—	89	83	78	21	—	—	3	3
137	MONTELUPO ALBESE	—	—	67	44	11	2	1	—	8	5
138	MONTEMALE DI CUNEO	—	—	80	54	29	10	—	—	1	—
139	MONTEROSSO GRANA	—	—	76	47	16	8	1	1	5	5
140	MONTEU ROERO	3	3	196	173	15	7	3	1	8	6
141	MONTEZEMOLO	—	—	24	14	—	—	2	2	1	1
142	MONTICELLO D'ALBA	2	2	99	90	9	2	1	—	10	7
143	MORETTA	7	5	198	164	51	24	—	—	27	25
144	MOROZZO	1	1	200	190	48	33	2	2	10	9
145	MURAZZANO	—	—	151	131	81	36	1	—	9	6
146	MURELLO	—	—	99	90	16	6	—	—	16	15
147	NARZOLE	1	—	185	155	127	60	2	1	18	14
148	NEIVE	2	2	254	192	67	21	1	1	32	26
149	NEVIGLIE	—	—	90	77	80	23	—	—	—	—
150	NIELLA BELBO	—	—	82	69	3	—	1	1	4	4
151	NIELLA TANARO	—	—	58	43	3	1	—	—	3	3
152	NOVELLO	—	—	108	83	22	8	4	2	11	7
153	NUCETTO	—	—	25	17	4	2	—	—	3	3
154	ONCINO	—	—	28	25	4	—	—	—	9	7
155	ORMEA	—	—	125	76	30	5	2	2	4	4
156	OSTANA	—	—	24	19	22	5	—	—	—	—
157	PAESANA	—	—	271	216	97	28	—	—	17	9
158	PAGNO	—	—	85	72	25	11	—	—	6	6
159	PAMPARATO	2	2	74	53	48	11	—	—	2	1
160	PAROLDO	—	—	41	41	11	5	—	—	5	5
161	PERLETTO	—	—	74	59	38	17	—	—	3	3
162	PERLO	—	—	31	27	2	1	—	—	—	—
163	PEVERAGNO	1	1	464	324	132	39	—	—	19	16
164	PEZZOLO VALLE UZZONE	1	1	89	77	4	—	—	—	1	1
165	PIANFEI	1	1	132	103	17	5	1	1	11	8
166	PIASCO	—	—	68	51	6	1	—	—	5	3
167	PIETRAPORZIO	—	—	8	5	—	—	—	—	8	7
168	PIOBESI D'ALBA	—	—	29	28	5	1	—	—	3	3
169	PIOZZO	—	—	97	79	4	1	—	—	—	—
170	POCAPAGLIA	4	3	137	113	11	5	2	—	20	13
171	POLONGHERA	1	—	60	52	22	3	—	—	10	7
172	PONTECHIANALE	—	—	28	21	11	3	—	—	11	6
173	PRADLEVES	—	—	44	24	—	—	—	—	14	4
174	PRAZZO	—	—	47	36	12	6	—	—	2	2
175	PRIERO	—	—	20	18	—	—	—	—	3	2
176	PRIOCCA	—	—	180	147	90	16	—	—	9	4
177	PRIOLA'	—	—	70	32	14	1	1	1	—	—
178	PRUNETTO	—	—	60	45	5	3	—	—	5	3
179	RACCONIGI	2	2	221	195	124	76	1	—	31	26
180	REVELLO	2	2	472	437	207	97	2	1	60	44
181	RIFREDDO	2	2	111	82	54	25	1	1	8	7
182	RITTANA	—	—	41	24	5	1	1	1	6	4
183	ROASCHIA	—	—	15	14	—	—	—	—	13	12
184	ROASCIO	—	—	33	26	2	—	2	—	4	—
185	ROBILANTE	5	3	119	64	4	—	3	2	15	12
186	ROBURENT	—	—	63	44	11	7	—	—	—	—
187	ROCCABRUNA	—	—	93	76	10	3	1	1	19	17
188	ROCCA CIGLIE'	1	—	28	21	18	3	1	—	5	3
189	ROCCA DE' BALDI	—	—	222	210	42	16	2	2	9	8

segue TAV. 9 — Popolazione residente attiva in condizione professionale, per sesso,
settore di attività economica e posizione nella professione

B — AGRICOLTURA, CACCIA, FORESTE E PESCA

Codice dei Comuni	COMUNI	POSIZIONE NELLA PROFESSIONE									
		IMPREDITORI E LIBERI PROFESSIONISTI		LAVORATORI IN PROPRIO		COADIUVANTI		DIRIGENTI E IMPIEGATI		LAVORATORI DIPENDENTI	
		MF	M	MF	M	MF	M	MF	M	MF	M
190	ROCCAFORTE MONDOVI'	1	—	102	87	24	10	—	—	33	26
191	ROCCASPARVERA	—	—	43	31	—	—	—	—	1	1
192	ROCCAIONE	1	1	94	53	5	1	2	—	19	10
193	ROCCHETTA BELBO	—	—	40	22	5	5	—	—	4	3
194	RODDI	—	—	87	75	38	15	1	—	5	3
195	RODDINO	—	—	56	50	39	10	—	—	7	4
196	RODELLO	—	—	72	54	28	6	1	1	3	3
197	ROSSANA	—	—	69	51	4	2	—	—	11	2
198	RUFFIA	—	—	33	30	37	15	1	1	9	7
199	SALE DELLE LANGHE	—	—	30	14	6	1	—	—	5	3
200	SALE SAN GIOVANNI	1	1	26	13	12	—	—	—	2	1
201	SALICETO	—	—	33	21	2	—	—	—	1	1
202	SALMOUR	—	—	72	68	1	—	—	—	4	4
203	SALUZZO	5	5	614	543	282	88	9	7	96	75
204	SAMBUCO	—	—	19	12	1	—	—	—	4	3
205	SAMPEYRE	—	—	131	87	53	24	1	1	8	6
206	SAN BENEDETTO BELBO	—	—	40	31	27	11	—	—	1	—
207	SAN DAMIANO MACRA	—	—	81	49	14	4	—	—	3	2
208	SANFRE'	—	—	72	60	18	7	1	1	9	5
209	SANFRONT	—	—	347	240	30	7	1	1	74	37
210	SAN MICHELE MONDOVI'	1	1	66	45	7	—	1	1	6	4
211	SANT'ALBANO STURA	—	—	196	194	28	27	—	—	25	21
212	SANTA VITTORIA D'ALBA	—	—	48	30	5	—	—	—	9	7
213	SANTO STEFANO BELBO	5	4	449	368	294	68	2	2	33	25
214	SANTO STEFANO ROERO	—	—	137	120	25	9	2	2	1	1
215	SAVIGLIANO	9	8	848	799	180	133	11	7	88	67
216	SCAGNELLO	—	—	42	28	—	—	—	—	1	1
217	SCARNAFIGI	4	3	218	201	60	40	3	2	60	50
218	SERRALUNGA D'ALBA	2	2	54	41	29	9	1	1	23	16
219	SERRAVALLE LANGHE	—	—	60	38	12	4	1	1	1	1
220	SINIO	2	1	55	50	59	17	1	1	10	7
221	SOMANO	—	—	89	50	9	3	1	—	5	3
222	SOMMARIVA DEL BOSCO	2	2	176	154	59	20	3	—	9	6
223	SOMMARIVA PERNO	1	—	162	153	29	15	5	2	37	16
224	STROPPO	—	—	15	14	—	—	—	—	3	3
225	TARANTASCA	—	—	173	157	55	34	—	—	8	8
226	TORRE BORMIDA	—	—	36	32	5	1	—	—	4	2
227	TORRE MONDOVI'	—	—	39	25	6	3	—	—	1	1
228	TORRE SAN GIORGIO	1	1	46	40	9	5	2	1	18	12
229	TORRESINA	—	—	20	13	4	1	—	—	—	—
230	TREISO	2	2	97	68	65	19	—	—	8	8
231	TREZZO TINELLA	—	—	86	69	50	22	1	—	4	4
232	TRINITA'	—	—	223	216	38	33	2	1	3	3
233	VALDIERI	1	1	43	23	5	3	—	—	10	7
234	VALGRANA	—	—	134	100	62	10	—	—	5	2
235	VALLORiate	—	—	58	28	2	2	—	—	—	—
236	VALMALA	—	—	14	8	1	1	—	—	—	—
237	VENASCA	—	—	102	66	37	17	1	1	8	2
238	VERDUNO	—	—	34	31	6	3	1	1	2	1
239	VERNANTE	1	1	60	46	4	2	1	1	17	14
240	VERZUOLO	4	4	262	231	58	36	7	2	67	36
241	VEZZA D'ALBA	—	—	193	149	18	6	3	—	4	4
242	VICOFORTE	1	1	133	108	2	—	2	2	7	4
243	VIGNOLO	1	—	63	45	22	5	1	1	5	5
244	VILLAFALLETTO	7	6	326	261	265	97	4	1	50	30
245	VILLANOVA MONDOVI'	—	—	210	185	96	29	—	—	11	7
246	VILLANOVA SOLARO	—	—	122	116	11	—	—	—	3	3
247	VILLAR SAN COSTANZO	—	—	141	93	13	11	—	—	4	4
248	VINADIO	—	—	78	40	12	2	—	—	4	1
249	VIOLA	—	—	79	49	2	—	—	—	3	3
250	VOTTIGNASCO	—	—	96	87	25	15	3	2	7	5
	TOTALE PROVINCIA	232	193	33.228	26.710	9.102	3.490	464	301	3.542	2.555

segue TAV. 9 — Popolazione residente attiva in condizione professionale, per sesso,
settore di attività economica e posizione nella professione

C — INDUSTRIE

Codice dei Comuni	COMUNI	POSIZIONE NELLA PROFESSIONE									
		IMPRENDITORI E LIBERI PROFESSIONISTI		LAVORATORI IN PROPRIO		COADIUVANTI		DIRIGENTI E IMPIEGATI		LAVORATORI DIPENDENTI	
		MF	M	MF	M	MF	M	MF	M	MF	M
001	ACCEGLIO	—	—	1	1	—	—	4	4	26	26
002	AISONE	—	—	6	6	—	—	3	1	46	44
003	ALBA	67	56	688	611	103	47	1.861	1.184	4.355	3.036
004	ALBARETTO DELLA TORRE	—	—	5	4	—	—	4	3	41	32
005	ALTO	—	—	—	—	—	—	—	—	2	2
006	ARGENTERA	2	2	1	1	—	—	1	1	12	11
007	ARGUELLO	—	—	—	—	—	—	—	—	24	19
008	BAGNASCO	—	—	26	25	4	3	20	13	159	126
009	BAGNOLO PIEMONTE	8	8	229	220	31	23	55	34	687	470
010	BALDISSERO D'ALBA	3	3	31	28	4	3	25	18	111	84
011	BARBARESCO	3	3	11	11	4	1	6	3	47	38
012	BARGE	7	7	204	188	17	8	120	64	886	620
013	BAROLO	5	5	9	8	2	2	27	11	60	37
014	BASTIA MONDOVI'	1	1	8	7	3	2	5	2	74	59
015	BATTIFOLLO	—	—	2	2	1	1	2	2	31	29
016	BEINETTE	5	5	67	63	15	7	59	37	375	285
017	BELLINO	—	—	—	—	—	—	9	7	24	20
018	BELVEDERE LANGHE	1	1	10	9	1	1	2	1	27	17
019	BENE VAGIENNA	10	10	76	71	8	2	48	27	353	250
020	BENEVELLO	—	—	17	16	1	1	8	3	59	40
021	BERGOLO	—	—	—	—	—	—	1	—	8	8
022	BERNEZZO	1	1	76	75	4	2	25	15	323	252
023	BONVICINO	—	—	—	—	—	—	—	—	12	12
024	BORGOMALE	—	—	6	6	—	—	2	1	50	33
025	BORGO SAN DALMAZZO	21	19	242	217	36	23	341	215	1.200	1.032
026	BOSIA	—	—	7	7	2	2	1	—	36	27
027	BOSSOLASCO	2	2	15	15	2	2	10	3	61	39
028	BOVES	28	26	254	240	33	26	165	98	1.127	899
029	BRA	37	36	574	515	80	50	837	555	3.955	2.906
030	BRIAGLIA	—	—	3	3	—	—	5	4	37	28
031	BRIGA ALTA	—	—	1	1	1	—	—	—	6	6
032	BRONDELLO	2	2	3	2	—	—	—	—	33	31
033	BROSSASCO	2	2	57	55	7	3	10	8	189	155
034	BUSCA	16	14	167	160	29	12	121	82	1.072	850
035	CAMERANA	—	—	10	10	—	—	18	15	116	111
036	CAMO	—	—	—	—	—	—	1	1	7	7
037	CANALE	15	15	115	101	14	10	127	70	721	481
038	CANOSIO	—	—	—	—	—	—	2	1	10	9
039	CAPRAUNA	2	2	4	4	—	—	—	—	21	21
040	CARAGLIO	11	11	156	151	20	11	77	44	574	484
041	CARAMAGNA PIEMONTE	4	4	79	71	8	3	45	24	375	270
042	CARDE'	—	—	38	36	2	2	7	2	113	79
043	CARRU'	9	8	144	135	21	6	98	60	515	336
044	CARTIGNANO	—	—	4	4	—	—	2	—	15	14
045	CASALGRASSO	5	5	15	15	1	—	31	17	166	118
046	CASTAGNITO	9	8	27	27	1	—	40	30	177	136
047	CASTELDEFINO	1	1	5	5	—	—	7	7	17	16
048	CASTELLAR	—	—	3	3	2	2	—	—	18	14
049	CASTELLETTO STURA	1	1	21	21	2	1	12	7	119	89
050	CASTELLETTO UZZONE	1	1	9	8	3	1	5	5	64	53
051	CASTELLINALDO	1	1	14	14	—	—	10	4	75	58
052	CASTELLINO TANARO	1	1	9	9	—	—	5	4	43	33
053	CASTELMAGNO	—	—	2	1	—	—	7	7	9	9
054	CASTELNUOVO DI CEVA	1	1	2	2	—	—	8	6	17	16
055	CASTIGLIONE FALLETTO	2	2	13	13	7	7	5	2	34	19
056	CASTIGLIONE TINELLA	1	1	11	11	—	—	7	5	29	24
057	CASTINO	—	—	11	11	4	3	5	3	44	29
058	CAVALLERLEONE	1	1	13	13	4	1	2	—	29	25
059	CAVALLERMAGGIORE	8	7	128	115	20	9	95	62	559	444
060	CELLE DI MACRA	—	—	4	4	—	—	4	3	11	10
061	CENTALLO	22	21	99	92	19	11	66	49	618	494
062	CERESOLE ALBA	15	14	46	40	12	3	42	21	227	181
063	CERRETO LANGHE	1	1	9	9	1	1	9	7	61	38

segue TAV. 9 — Popolazione residente attiva in condizione professionale, per sesso, settore di attività economica e posizione nella professione

C — INDUSTRIE

Codice dei Comuni	COMUNI	POSIZIONE NELLA PROFESSIONE									
		IMPRENDITORI E LIBERI PROFESSIONISTI		LAVORATORI IN PROPRIO		COADIUVANTI		DIRIGENTI E IMPIEGATI		LAVORATORI DIPENDENTI	
		MF	M	MF	M	MF	M	MF	M	MF	M
064	CERVASCA	18	17	100	91	10	7	58	41	401	349
065	CERVERE	1	1	42	40	4	2	24	17	170	128
066	CEVA	31	29	123	116	20	14	88	54	473	385
067	CHERASCO	19	18	168	154	14	8	147	82	804	583
068	CHIUSSA DI PESIO	8	8	100	95	15	10	42	25	344	278
069	CIGLIE'	—	—	2	2	—	—	1	1	19	13
070	CISSONE	—	—	2	2	1	—	—	—	9	6
071	CLAVESANA	1	1	24	21	2	1	20	12	157	110
072	CORNELIANO D'ALBA	3	3	45	42	7	3	38	21	222	173
073	CORTEMILIA	15	13	60	59	19	11	63	37	294	206
074	COSSANO BELBO	4	4	9	9	3	2	4	2	58	44
075	COSTIGLIOLE SALUZZO	17	17	92	86	13	10	59	43	468	403
076	CRAVANZANA	1	1	5	5	—	—	8	5	52	34
077	CRISSOLO	1	1	1	1	—	—	1	1	8	7
078	CUNEO	124	116	773	704	125	60	1.259	929	4.056	3.432
079	DEMONTE	6	5	45	38	3	2	28	20	251	234
080	DIANO D'ALBA	5	5	65	60	12	3	63	37	250	190
081	DOGLIANI	16	16	130	117	22	8	67	38	470	339
082	DRONERO	34	30	173	160	48	27	155	89	951	725
083	ELVA	1	1	—	—	—	—	—	—	9	8
084	ENTRACQUE	5	5	13	12	—	—	9	7	110	107
085	ENVIE	—	—	26	24	8	3	16	9	136	92
086	FARIGLIANO	17	14	65	61	4	1	46	20	252	171
087	FAULE	1	1	5	4	—	—	8	2	63	47
088	FEISOGLIO	—	—	7	7	1	1	2	2	98	56
089	FOSSANO	51	48	458	423	63	36	659	431	2.677	1.964
090	FRABOSA SOPRANA	1	1	24	23	2	2	8	7	73	65
091	FRABOSA SOTTANA	3	2	20	20	2	1	9	4	80	71
092	FRASSINO	—	—	9	8	1	1	3	3	42	39
093	GAIOLA	1	1	7	7	1	1	6	6	51	48
094	GAMBASCA	—	—	7	4	2	—	—	—	22	19
095	GARESSIO	10	9	53	48	6	2	109	90	616	528
096	GENOLA	5	5	76	69	5	2	37	18	186	162
097	GORZEGNO	2	2	2	2	2	2	7	5	68	54
098	GOTTASECCA	—	—	—	—	1	1	5	4	45	40
099	GOVONE	2	2	39	38	5	5	64	46	218	167
100	GRINZANE CAVOUR	2	2	47	45	9	2	74	33	175	117
101	GUARENE	7	7	37	36	10	7	46	31	220	181
102	IGLIANO	—	—	1	1	—	—	—	—	8	8
103	ISASCA	—	—	3	3	—	—	1	—	30	27
104	LAGNASCO	1	1	17	17	8	5	4	3	96	68
105	LA MORRA	8	8	43	40	6	4	45	25	231	148
106	LEQUIO BERRIA	—	—	7	7	1	1	8	6	95	60
107	LEQUIO TANARO	—	—	15	15	2	2	6	3	63	52
108	LESEGNÒ	2	2	23	23	3	2	21	12	119	95
109	LEVICE	—	—	5	5	—	—	3	2	64	48
110	LIMONE PIEMONTE	6	5	43	42	2	1	8	4	93	92
111	LISIO	—	—	16	15	1	—	4	3	26	26
112	MACRA	—	—	3	3	—	—	1	1	4	3
113	MAGLIANO ALFIERI	6	6	19	18	3	3	38	23	204	163
114	MAGLIANO ALPI	6	6	59	52	11	8	34	20	227	180
115	MANGO	—	—	33	33	9	3	13	10	88	75
116	MANTA	13	13	97	90	16	8	64	36	346	291
117	MARENE	3	3	66	58	11	8	51	37	274	190
118	MARGARITA	2	2	41	37	9	3	30	16	137	109
119	MARMORA	1	1	—	—	—	—	1	—	7	6
120	MARSAGLIA	—	—	2	2	—	—	6	4	17	12
121	MARTINIANA PO	—	—	25	22	4	3	5	1	94	59
122	MELLE	—	—	12	12	—	—	3	3	60	48
123	MOIOLA	2	2	2	2	—	—	4	3	51	46
124	MOMBARCARO	—	—	3	3	3	2	7	4	42	37
125	MOMBASIGLIO	—	—	11	11	2	—	4	4	64	56
126	MONASTERO DI VASCO	—	—	25	22	—	—	12	8	158	126

segue TAV. 9 — **Popolazione residente attiva in condizione professionale, per sesso, settore di attività economica e posizione nella professione**

C — INDUSTRIE

Codice dei Comuni	COMUNI	POSIZIONE NELLA PROFESSIONE									
		IMPRENDITORI E LIBERI PROFESSIONISTI		LAVORATORI IN PROPRIO		COADIUVANTI		DIRIGENTI E IMPIEGATI		LAVORATORI DIPENDENTI	
		MF	M	MF	M	MF	M	MF	M	MF	M
127	MONASTEROLO CASOTTO	—	—	1	1	—	—	6	4	10	10
128	MONASTEROLO DI SAVIGLIANO	2	2	33	32	6	4	16	13	95	71
129	MONCHIERO	3	3	14	12	3	2	13	6	57	39
130	MONDOVI'	59	53	343	315	53	22	645	441	2.305	1.727
131	MONESIGLIO	2	2	11	11	1	1	7	7	123	117
132	MONFORTE D'ALBA	4	4	45	42	6	5	29	16	144	111
133	MONTA'	12	11	67	65	16	9	72	45	616	458
134	MONTALDO DI MONDOVI'	—	—	20	19	—	—	7	5	53	49
135	MONTALDO ROERO	3	3	18	18	1	—	18	12	101	79
136	MONTANERA	—	—	20	20	4	1	4	3	58	47
137	MONTELUPO ALBESE	—	—	5	5	—	—	4	4	46	35
138	MONTEMALE DI CUNEO	—	—	7	7	—	—	2	2	36	35
139	MONTEROSSO GRANA	2	2	16	15	1	—	5	1	53	50
140	MONTEU ROERO	5	5	22	21	6	5	23	16	149	122
141	MONTEZEMOLO	—	—	5	5	2	1	1	1	24	23
142	MONTICELLO D'ALBA	15	13	36	33	1	—	62	30	261	170
143	MORETTA	2	2	89	79	17	10	108	75	710	487
144	MOROZZO	2	2	36	35	8	7	29	16	158	117
145	MURAZZANO	—	—	18	16	2	2	10	7	52	47
146	MURELLO	8	7	22	20	4	3	20	13	103	72
147	NARZOLE	2	2	92	85	16	8	42	27	187	140
148	NEIVE	15	14	63	57	13	7	49	25	194	166
149	NEVIGLIE	—	—	10	10	1	1	6	4	23	19
150	NIELLA BELBO	—	—	2	2	—	—	3	2	76	54
151	NIELLA TANARO	2	2	15	15	—	—	10	6	140	98
152	NOVELLO	3	3	9	8	—	—	12	4	72	53
153	NUCETTO	1	1	13	13	1	1	8	5	38	34
154	ONCINO	1	1	—	—	—	—	1	—	9	7
155	ORMEA	1	1	26	24	4	1	37	26	396	316
156	OSTANA	—	—	1	1	—	—	1	—	15	14
157	PAESANA	6	6	54	52	6	5	39	26	473	349
158	PAGNO	—	—	13	13	2	—	4	2	51	39
159	PAMPARATO	—	—	12	12	2	2	4	2	34	34
160	PAROLDO	2	2	3	3	—	—	3	2	13	12
161	PERLETTO	—	—	9	8	—	—	1	—	33	19
162	PERLO	—	—	1	1	1	—	1	—	12	11
163	PEVERAGNO	5	5	144	135	17	7	66	35	491	410
164	PEZZOLO VALLE UZZONE	2	2	7	7	—	—	2	—	65	43
165	PIANFEI	10	9	44	44	6	4	21	9	276	182
166	PIASCO	11	11	55	53	9	2	49	32	575	422
167	PIETRAPORZIO	—	—	—	—	—	—	4	3	23	19
168	PIOBESI D'ALBA	10	10	21	20	4	1	34	25	75	57
169	PIOZZO	1	1	18	18	3	2	9	7	90	62
170	POCAPAGLIA	3	3	72	64	4	1	41	30	336	247
171	POLONGHERA	8	8	25	25	7	1	41	22	190	136
172	PONTECHIANALE	1	1	5	5	—	—	1	1	8	6
173	PRADLEVES	—	—	29	29	6	2	1	1	23	19
174	PRAZZO	—	—	3	3	1	—	3	1	21	21
175	PRIERO	—	—	13	12	1	1	5	4	35	31
176	PRIOCCA	3	3	58	58	8	8	36	21	187	123
177	PRIOLA	4	4	21	19	3	—	15	10	144	106
178	PRUNETTO	—	—	8	7	3	3	7	5	101	89
179	RACCONIGI	15	15	171	159	26	9	288	198	1.316	1.000
180	REVELLO	9	7	104	96	12	8	55	29	339	238
181	RIFREDDO	—	—	23	20	7	5	5	3	116	83
182	RITTANA	1	—	2	2	—	—	2	2	39	36
183	ROASCHIA	—	—	8	6	1	—	2	2	28	26
184	ROASCIO	—	—	—	—	—	—	—	—	11	11
185	ROBILANTE	3	3	35	35	7	1	62	47	313	290
186	ROBURENT	—	—	37	34	1	1	3	1	38	33
187	ROCCABRUNA	2	2	30	29	5	3	15	10	150	125
188	ROCCA CIGLIE'	—	—	2	2	—	—	2	1	25	18
189	ROCCA DE' BALDI	1	1	37	33	1	1	18	10	178	139

segue TAV. 9 — Popolazione residente attiva in condizione professionale, per sesso,
settore di attività economica e posizione nella professione

C — INDUSTRIE

Codice dei Comuni	COMUNI	POSIZIONE NELLA PROFESSIONE									
		IMPREDITORI E LIBERI PROFESSIONISTI		LAVORATORI IN PROPRIO		COADIUVANTI		DIRIGENTI E IMPIEGATI		LAVORATORI DIPENDENTI	
		MF	M	MF	M	MF	M	MF	M	MF	M
190	ROCCAFORTE MONDOVI'	4	4	51	48	6	5	26	9	276	213
191	ROCCASPARVERA	—	—	10	10	1	1	6	1	82	74
192	ROCCAIONE	3	3	61	61	9	2	68	51	454	389
193	ROCCHETTA BELBO	4	4	2	2	3	2	3	2	13	11
194	RODDI	—	—	26	21	3	1	33	17	88	64
195	RODDINO	—	—	10	10	3	—	1	1	31	22
196	RODELLO	1	1	22	21	1	—	19	12	50	37
197	ROSSANA	—	—	17	17	2	1	13	11	228	150
198	RUFFIA	1	1	10	8	1	—	5	3	23	22
199	SALE DELLE LANGHE	2	2	9	8	1	1	12	8	66	59
200	SALE SAN GIOVANNI	—	—	2	2	—	—	3	2	43	35
201	SALICETO	8	7	17	15	2	2	31	29	280	230
202	SALMOUR	17	15	8	8	4	2	13	4	60	48
203	SALUZZO	28	25	413	376	69	42	274	191	1.406	1.189
204	SAMBUCO	—	—	3	3	—	—	1	1	14	14
205	SAMPEYRE	2	2	30	29	8	4	9	6	101	86
206	SAN BENEDETTO BELBO	—	—	2	2	3	1	1	—	32	24
207	SAN DAMIANO MACRA	1	1	6	5	1	—	6	5	103	91
208	SANFRE'	8	8	78	71	5	5	46	19	363	276
209	SANFRONT	3	2	73	64	13	9	34	22	382	298
210	SAN MICHELE MONDOVI'	2	2	39	39	5	4	68	40	340	290
211	SANT'ALBANO STURA	2	2	52	48	10	8	32	16	197	134
212	SANTA VITTORIA D'ALBA	6	6	54	50	9	6	79	49	296	223
213	SANTO STEFANO BELBO	24	23	104	89	23	14	85	54	319	258
214	SANTO STEFANO ROERO	1	1	8	7	3	3	14	8	133	106
215	SAVIGLIANO	44	40	326	307	51	30	535	372	2.137	1.728
216	SCAGNELLO	—	—	2	2	—	—	—	—	20	17
217	SCARNAFIGI	5	5	43	36	18	9	26	15	130	105
218	SERRALUNGA D'ALBA	—	—	5	4	—	—	12	7	58	43
219	SERRAVALLE LANGHE	—	—	8	8	1	1	1	—	45	32
220	SINIO	—	—	6	6	3	1	4	3	28	21
221	SOMANO	—	—	8	8	—	—	1	1	49	29
222	SOMMARIVA DEL BOSCO	22	21	136	123	16	10	164	102	916	704
223	SOMMARIVA PERNO	4	4	65	61	11	8	43	27	316	233
224	STROPPO	—	—	4	4	—	—	2	2	11	11
225	TARANTASCA	7	7	38	31	4	2	12	7	141	119
226	TORRE BORMIDA	—	—	5	5	—	—	4	2	40	28
227	TORRE MONDOVI'	1	1	10	9	—	—	8	7	68	57
228	TORRE SAN GIORGIO	—	—	29	26	3	1	13	7	67	55
229	TORRESINA	—	—	1	1	—	—	2	1	9	8
230	TREISO	4	4	17	16	4	2	10	6	58	44
231	TREZZO TINELLA	—	—	5	4	—	—	3	1	10	10
232	TRINITA'	2	2	44	42	3	3	34	16	197	142
233	VALDIERI	1	1	18	18	2	1	17	16	125	118
234	VALGRANA	—	—	31	29	3	2	3	3	75	64
235	VALLORiate	—	—	—	—	—	—	—	—	37	36
236	VALMALA	—	—	1	1	—	—	—	—	20	17
237	VENASCA	3	3	34	31	2	1	34	17	268	221
238	VERDUNO	3	3	11	10	1	1	12	6	50	38
239	VERNANTE	4	4	32	31	2	2	19	18	225	215
240	VERZUOLO	11	11	84	80	20	8	137	90	871	760
241	VEZZA D'ALBA	3	2	53	50	2	1	46	28	230	168
242	VICOFORTE	26	25	51	48	13	7	53	34	266	224
243	VIGNOLO	2	2	37	31	4	3	27	12	227	179
244	VILLAFALLETTO	4	4	101	98	24	11	34	9	227	184
245	VILLANOVA MONDOVI'	20	18	135	124	22	15	94	58	564	427
246	VILLANOVA SOLARO	3	3	33	32	9	2	9	7	104	76
247	VILLAR SAN COSTANZO	1	—	48	46	5	4	11	6	180	150
248	VINADIO	6	6	18	18	2	2	7	6	121	117
249	VIOLA	1	1	11	11	1	—	11	10	51	50
250	VOTTIGNASCO	—	—	13	13	2	—	4	2	45	33
	TOTALE PROVINCIA	1.329	1.245	11.905	11.026	1.782	977	12.483	8.068	62.965	48.750

segue TAV. 9 — Popolazione residente attiva in condizione professionale, per sesso,
settore di attività economica e posizione nella professione

D — ALTRE ATTIVITÀ

Codice dei Comuni	COMUNI	POSIZIONE NELLA PROFESSIONE									
		IMPRENDITORI E LIBERI PROFESSIONISTI		LAVORATORI IN PROPRIO		COADIUVANTI		DIRIGENTI E IMPIEGATI		LAVORATORI DIPENDENTI	
		MF	M	MF	M	MF	M	MF	M	MF	M
001	ACCEGLIO	4	3	14	6	9	3	9	6	10	6
002	AISONE	4	3	6	3	2	—	8	1	12	7
003	ALBA	441	371	1.184	835	407	126	2.417	977	1.731	921
004	ALBARETTO DELLA TORRE	1	—	5	2	2	—	9	4	7	4
005	ALTO	—	—	7	4	1	—	9	6	5	3
006	ARGENTERA	—	—	6	2	1	1	9	6	8	8
007	ARGUELLO	—	—	6	1	—	—	8	4	5	5
008	BAGNASCO	7	6	40	24	10	2	37	16	60	38
009	BAGNOLO PIEMONTE	26	22	158	85	63	15	164	64	174	91
010	BALDISSERO D'ALBA	—	—	43	30	19	3	14	6	19	6
011	BARBARESCO	4	3	18	10	7	1	21	3	26	17
012	BARGE	29	27	258	158	73	18	196	75	229	145
013	BAROLO	18	14	20	14	8	4	38	17	24	15
014	BASTIA MONDOVI'	7	5	7	4	5	1	14	10	25	17
015	BATTIFOLLO	—	—	7	5	2	—	11	3	15	10
016	BEINETTE	14	11	93	61	32	6	106	41	123	83
017	BELLINO	—	—	4	—	—	—	8	3	11	4
018	BELVEDERE LANGHE	—	—	15	10	—	—	16	6	8	4
019	BENE VAGIENNA	18	15	119	89	39	7	122	63	82	49
020	BENEVELLO	2	2	7	5	8	2	5	2	16	8
021	BERGOLO	—	—	1	1	—	—	2	2	3	3
022	BERNEZZO	5	4	72	48	10	—	98	48	91	44
023	BONVICINO	—	—	1	—	—	—	2	2	3	2
024	BORGOMALE	4	3	4	4	1	—	9	4	14	9
025	BORGO SAN DALMAZZO	120	97	454	289	164	65	850	378	658	396
026	BOSIA	4	1	4	4	2	1	8	4	7	2
027	BOSSOLASCO	4	4	22	14	7	—	26	11	24	17
028	BOVES	58	50	282	187	112	28	410	184	448	280
029	BRA	262	237	1.102	778	385	99	1.709	747	1.527	849
030	BRIAGLIA	3	3	6	3	4	2	9	4	5	4
031	BRIGA ALTA	1	1	7	2	3	1	7	6	5	5
032	BRONDELLO	1	1	7	4	1	—	9	4	16	10
033	BROSSASCO	1	1	32	19	6	—	14	8	30	22
034	BUSCA	62	53	314	200	131	47	327	139	358	203
035	CAMERANA	4	4	19	13	4	—	47	20	23	13
036	CAMO	—	—	2	1	—	—	10	4	12	7
037	CANALE	67	54	217	157	106	24	225	96	229	142
038	CANOSIO	—	—	5	2	1	1	6	1	10	4
039	CAPRAUNA	—	—	2	2	3	—	5	1	12	11
040	CARAGLIO	32	28	228	149	101	32	296	122	263	132
041	CARAMAGNA PIEMONTE	10	7	67	45	23	7	59	26	59	31
042	CARDE'	6	4	45	29	15	5	28	11	25	16
043	CARRU'	33	25	226	160	67	16	166	90	131	94
044	CARTIGNANO	—	—	7	3	—	—	4	2	9	8
045	CASALGRASSO	18	16	50	28	8	4	57	25	70	36
046	CASTAGNITO	5	3	48	35	12	6	52	18	51	32
047	CASTELDEFINO	—	—	14	9	7	2	11	5	16	11
048	CASTELLAR	—	—	2	1	1	—	15	9	5	2
049	CASTELLETTO STURA	8	5	27	15	11	4	40	17	31	22
050	CASTELLETTO UZZONE	—	—	10	6	5	2	15	9	10	8
051	CASTELLINALDO	3	1	25	14	3	2	30	14	26	12
052	CASTELLINO TANARO	1	1	9	4	—	—	14	7	17	11
053	CASTELMAGNO	2	2	9	6	—	—	12	8	14	10
054	CASTELNUOVO DI CEVA	1	1	5	3	1	—	4	1	4	3
055	CASTIGLIONE FALLETTO	2	2	12	9	5	2	26	14	10	10
056	CASTIGLIONE TINELLA	7	7	12	6	1	1	30	14	25	17
057	CASTINO	5	3	14	9	5	—	20	9	12	9
058	CAVALLERLEONE	3	2	12	9	7	1	16	6	14	10
059	CAVALLERMAGGIORE	27	23	160	98	56	20	183	91	142	88
060	CELLE DI MACRA	—	—	8	7	—	—	9	4	7	6
061	CENTALLO	59	54	178	117	61	17	201	86	243	118
062	CERESOLE ALBA	18	18	53	35	17	1	59	28	49	26
063	CERRETO LANGHE	—	—	9	8	1	1	8	4	9	3

segue TAV. 9 — Popolazione residente attiva in condizione professionale, per sesso, settore di attività economica e posizione nella professione

D — ALTRE ATTIVITÀ

Codice dei Comuni	COMUNI	POSIZIONE NELLA PROFESSIONE									
		IMPRENDITORI E LIBERI PROFESSIONISTI		LAVORATORI IN PROPRIO		COADIUVANTI		DIRIGENTI E IMPIEGATI		LAVORATORI DIPENDENTI	
		MF	M	MF	M	MF	M	MF	M	MF	M
064	CERVASCA	41	35	124	92	36	10	177	80	254	138
065	CERVERE	2	1	54	40	11	2	55	22	54	27
066	CEVA	33	31	250	161	110	26	463	257	450	295
067	CHERASCO	51	40	221	146	54	10	237	107	237	138
068	CHIUSA DI PESIO	20	17	154	91	54	13	154	71	146	93
069	CIGLIE'	—	—	3	2	—	—	5	2	7	5
070	CISSONE	—	—	3	3	—	—	5	1	3	3
071	CLAVESANA	10	9	21	16	9	1	25	8	23	14
072	CORNELIANO D'ALBA	24	19	81	53	27	10	82	36	48	27
073	CORTEMILIA	28	25	122	80	39	13	116	60	120	83
074	COSSANO BELBO	7	6	37	30	23	9	29	14	22	11
075	COSTIGLIOLE SALUZZO	17	16	138	91	50	12	109	43	114	51
076	CRAVANZANA	5	5	9	6	3	1	13	7	11	7
077	CRISOLO	7	6	26	16	9	2	7	6	13	13
078	CUNEO	808	680	1.933	1.269	684	188	7.148	3.410	4.325	2.721
079	DEMONTE	15	15	90	54	35	7	112	43	131	59
080	DIANO D'ALBA	28	25	70	40	27	12	100	36	85	49
081	DOGLIANI	52	44	214	137	76	21	260	104	211	124
082	DRONERO	72	60	299	190	107	36	400	163	297	167
083	ELVA	—	—	1	1	—	—	5	3	5	4
084	ENTRACQUE	7	5	42	22	16	3	26	16	37	19
085	ENVIE	5	5	46	30	12	6	33	15	37	17
086	FARIGLIANO	13	12	52	36	18	4	62	28	47	23
087	FAULE	4	4	8	5	1	—	11	7	8	3
088	FEISOGLIO	2	2	19	16	—	—	12	7	11	7
089	FOSSANO	245	215	826	574	278	69	1.493	717	1.258	753
090	FRABOSA SOPRANA	4	4	60	32	25	10	60	29	50	34
091	FRABOSA SOTTANA	18	13	73	46	25	6	37	17	78	51
092	FRASSINO	2	2	16	4	1	—	11	6	8	2
093	GAIOLA	—	—	17	8	4	—	23	11	13	9
094	GAMBASCA	2	1	4	3	1	1	5	1	18	6
095	GARESSIO	18	17	167	84	47	12	164	77	139	90
096	GENOLA	18	11	103	69	26	8	70	30	74	34
097	GORZEGNO	2	2	6	2	2	1	9	5	83	4
098	GOTTASECCA	1	1	2	2	1	—	1	1	9	6
099	GOVONE	4	4	58	40	21	6	76	34	60	31
100	GRINZANE CAVOUR	12	11	83	66	27	6	86	42	75	47
101	GUARENE	28	27	69	45	34	13	112	45	139	84
102	IGLIANO	—	—	1	1	—	—	2	1	2	2
103	ISASCA	1	1	1	—	—	—	2	1	3	2
104	LAGNASCO	13	11	32	21	25	6	36	10	29	18
105	LA MORRA	35	31	69	47	25	2	85	32	48	24
106	LEQUIO BERRIA	—	—	15	11	3	—	20	8	16	8
107	LEQUIO TANARO	2	2	10	6	5	2	16	7	20	9
108	LESEGNO	2	2	30	16	7	4	15	10	35	24
109	LEVICE	—	—	10	6	—	—	11	7	6	5
110	LIMONE PIEMONTE	43	33	130	71	66	24	95	40	186	129
111	LISIO	—	—	9	5	1	—	17	7	12	8
112	MACRA	—	—	2	1	—	—	6	2	2	1
113	MAGLIANO ALFIERI	11	10	35	26	13	1	66	30	33	15
114	MAGLIANO ALPI	16	13	83	53	22	12	56	27	44	32
115	MANGO	8	7	33	19	11	1	42	17	32	22
116	MANTA	33	27	87	58	30	14	172	70	165	90
117	MARENE	18	15	86	57	30	8	87	27	58	34
118	MARGARITA	5	5	45	29	12	4	49	20	39	29
119	MARMORA	—	—	2	2	—	—	5	—	3	2
120	MARSAGLIA	—	—	5	3	2	1	6	4	15	9
121	MARTINIANA PO	2	—	7	4	—	—	15	9	20	11
122	MELLE	—	—	17	9	4	1	17	6	23	16
123	MOIOLA	—	—	10	8	5	3	13	3	15	7
124	MOMBARCARO	2	2	5	1	—	—	6	3	7	5
125	MOMBASIGLIO	—	—	16	12	3	1	30	17	28	14
126	MONASTERO DI VASCO	6	6	24	14	4	2	42	17	37	17

segue TAV. 9 — Popolazione residente attiva in condizione professionale, per sesso,
settore di attività economica e posizione nella professione

D — ALTRE ATTIVITÀ

Codice dei Comuni	COMUNI	POSIZIONE NELLA PROFESSIONE									
		IMPRENDITORI E LIBERI PROFESSIONISTI		LAVORATORI IN PROPRIO		COADIUVANTI		DIRIGENTI E IMPIEGATI		LAVORATORI DIPENDENTI	
		MF	M	MF	M	MF	M	MF	M	MF	M
127	MONASTEROLO CASOTTO	3	2	4	4	1	—	6	3	1	—
128	MONASTEROLO DI SAVIGLIANO	8	7	55	35	7	1	24	8	37	22
129	MONCHIERO	3	3	25	15	4	2	28	17	24	16
130	MONDOVI'	234	199	714	498	255	63	1.996	916	1.366	873
131	MONESIGLIO	2	2	38	19	9	4	44	15	16	9
132	MONFORTE D'ALBA	18	17	71	55	23	1	100	29	65	37
133	MONTA'	34	25	134	97	61	20	131	46	131	75
134	MONTALDO DI MONDOVI'	4	3	28	18	7	1	24	11	23	13
135	MONTALDO ROERO	6	5	27	15	8	5	19	8	19	11
136	MONTANERA	3	3	12	7	4	—	31	16	20	12
137	MONTELUPO ALBESE	—	—	13	7	2	—	10	6	9	4
138	MONTEMALE DI CUNEO	—	—	1	—	1	—	6	4	8	6
139	MONTEROSSO GRANA	3	2	29	17	7	2	28	18	21	12
140	MONTEU ROERO	2	2	20	12	3	1	32	14	35	16
141	MONTEZEMOLO	9	5	2	2	2	—	5	4	3	2
142	MONTICELLO D'ALBA	14	12	51	32	15	8	53	20	57	37
143	MORETTA	44	40	123	82	48	15	162	77	143	77
144	MOROZZO	7	7	61	39	25	8	86	35	76	39
145	MURAZZANO	5	5	34	17	10	2	35	14	22	12
146	MURELLO	4	3	34	24	5	1	30	16	27	19
147	NARZOLE	18	17	209	169	91	27	120	45	96	66
148	NEIVE	20	16	108	74	44	14	100	47	94	58
149	NEVIGLIE	1	—	8	5	1	1	8	4	7	5
150	NIELLA BELBO	—	—	20	13	8	—	13	7	10	7
151	NIELLA TANARO	7	7	35	26	12	1	32	17	27	17
152	NOVELLO	7	6	17	9	3	1	35	15	25	14
153	NUCETTO	1	1	21	13	11	3	20	12	41	26
154	ONCINO	1	—	—	—	—	—	4	1	3	3
155	ORMEA	13	9	104	52	42	14	83	41	79	38
156	OSTANA	1	1	12	9	1	—	4	2	3	2
157	PAESANA	13	10	137	76	62	25	100	49	112	66
158	PAGNO	1	1	20	12	5	2	18	11	22	10
159	PAMPARATO	5	5	22	12	6	2	22	11	9	5
160	PAROLDO	—	—	3	1	1	1	14	7	11	8
161	PERLETTO	—	—	10	6	1	—	9	6	14	11
162	PERLO	—	—	4	2	1	—	1	1	8	5
163	PEVERAGNO	39	26	146	96	50	13	223	101	201	123
164	PEZZOLO VALLE UZZONE	—	—	5	2	—	—	12	4	18	10
165	PIANFEI	9	9	46	28	11	6	56	22	70	46
166	PIASCO	11	8	79	47	30	10	85	27	72	37
167	PIETRAPORZIO	—	—	10	3	—	—	10	6	18	11
168	PIOBESI D'ALBA	9	8	20	12	4	—	35	9	23	16
169	PIOZZO	4	4	20	11	3	1	38	20	17	7
170	POCAPAGLIA	7	6	49	32	17	8	58	24	92	48
171	POLONGHERA	9	8	40	26	9	—	31	9	27	16
172	PONTECHIANALE	2	1	15	11	9	2	11	6	13	6
173	PRADLEVES	6	3	24	16	9	3	11	6	28	15
174	PRAZZO	2	1	18	10	3	1	10	5	10	7
175	PRIERO	2	1	21	14	3	1	23	14	19	11
176	PRIOCCA	5	3	72	46	23	10	79	32	93	48
177	PRIOLA	—	—	23	11	5	1	27	11	28	21
178	PRUNETTO	—	—	7	4	1	—	19	11	19	12
179	RACCONIGI	82	68	260	169	104	30	529	216	659	359
180	REVELLO	47	35	107	76	47	13	128	57	172	78
181	RIFREDDO	1	1	28	15	7	3	16	6	28	22
182	RITTANA	—	—	10	6	—	—	10	9	7	4
183	ROASCHIA	—	—	12	5	2	1	4	4	14	12
184	ROASCIO	—	—	—	—	—	—	4	3	1	1
185	ROBILANTE	15	13	84	42	30	11	66	31	216	99
186	ROBURENT	9	9	46	24	25	12	19	13	16	13
187	ROCCABRUNA	1	1	35	18	6	4	47	18	37	25
188	ROCCA CIGLIE'	—	—	3	3	2	—	2	1	10	7
189	ROCCA DE' BALDI	7	7	39	25	18	3	50	17	80	37

segue TAV. 9 — Popolazione residente attiva in condizione professionale, per sesso,
 settore di attività economica e posizione nella professione

D — ALTRE ATTIVITÀ

Codice dei Comuni	COMUNI	POSIZIONE NELLA PROFESSIONE									
		IMPRENDITORI E LIBERI PROFESSIONISTI		LAVORATORI IN PROPRIO		COADIUVANTI		DIRIGENTI E IMPIEGATI		LAVORATORI DIPENDENTI	
		MF	M	MF	M	MF	M	MF	M	MF	M
190	ROCCAFORTE MONDOVI'	11	9	79	44	24	6	52	24	84	64
191	ROCCASPARVERA	1	—	16	11	5	2	25	14	45	33
192	ROCCAIONE	24	17	107	58	33	7	105	32	153	88
193	ROCCHETTA BELBO	—	—	7	7	2	—	6	2	2	1
194	RODDI	4	2	24	13	2	1	37	16	24	14
195	RODDINO	—	—	11	5	4	—	6	1	16	6
196	RODELLO	5	4	28	18	5	1	37	15	41	13
197	ROSSANA	1	1	14	6	6	2	16	7	20	14
198	RUFFIA	—	—	10	7	4	—	6	2	3	1
199	SALE DELLE LANGHE	4	2	11	6	4	—	32	18	29	18
200	SALE SAN GIOVANNI	1	1	1	—	—	—	10	7	10	9
201	SALICETO	8	4	38	16	6	2	81	33	71	54
202	SALMOUR	11	6	7	6	3	—	9	7	10	7
203	SALUZZO	206	180	688	485	269	81	1.311	586	993	514
204	SAMBUCCO	2	—	3	2	4	2	4	3	6	3
205	SAMPEYRE	10	8	49	27	30	12	42	16	46	30
206	SAN BENEDETTO BELBO	1	1	8	6	3	1	6	3	4	3
207	SAN DAMIANO MACRA	5	5	21	10	7	2	24	11	24	15
208	SANFRE'	6	6	45	20	23	8	70	40	63	26
209	SANFRONT	11	6	79	45	24	5	60	25	91	45
210	SAN MICHELE MONDOVI'	11	8	77	50	21	6	79	39	109	65
211	SANT'ALBANO STURA	14	10	66	41	23	8	73	36	80	63
212	SANTA VITTORIA D'ALBA	15	15	84	65	35	8	87	29	76	42
213	SANTO STEFANO BELBO	42	32	152	107	67	30	173	65	164	95
214	SANTO STEFANO ROERO	5	4	16	11	3	1	31	11	29	17
215	SAVIGLIANO	211	175	703	442	256	84	1.228	510	1.004	509
216	SCAGNELLO	—	—	7	3	3	2	6	3	8	8
217	SCARNAFIGI	8	6	47	30	24	2	58	26	58	24
218	SERRALUNGA D'ALBA	3	2	15	11	6	—	17	7	14	10
219	SERRAVALLE LANGHE	—	—	8	7	1	—	14	5	6	4
220	SINIO	2	1	8	5	8	4	19	7	4	3
221	SOMANO	2	1	10	8	2	—	14	8	26	13
222	SOMMARIVA DEL BOSCO	56	47	196	119	71	17	266	123	200	117
223	SOMMARIVA PERNO	20	16	63	40	21	7	67	28	57	31
224	STROPPO	2	—	3	1	—	—	11	8	9	4
225	TARANTASCA	8	7	39	28	14	5	34	13	42	22
226	TORRE BORMIDA	2	2	6	4	—	—	7	2	5	4
227	TORRE MONDOVI'	3	3	20	14	4	—	24	13	21	14
228	TORRE SAN GIORGIO	8	8	13	6	1	1	14	5	17	10
229	TORRESINA	—	—	1	—	—	—	—	—	6	4
230	TREISO	4	4	14	10	6	1	21	6	24	16
231	TREZZO TINELLA	1	1	7	6	2	—	10	4	12	8
232	TRINITA'	11	10	58	34	14	2	61	37	70	46
233	VALDIERI	4	3	41	18	10	3	45	26	57	35
234	VALGRANA	—	—	21	13	9	3	31	10	20	12
235	VALLORIANTE	2	2	12	5	5	1	10	6	15	9
236	VALMALA	—	—	2	1	—	—	3	2	3	1
237	VENASCA	9	8	80	55	34	10	52	23	55	34
238	VERDUNO	1	1	10	7	3	—	17	7	5	5
239	VERNANTE	10	9	73	33	39	11	56	31	137	80
240	VERZUOLO	40	32	164	104	52	18	252	91	222	114
241	VEZZA D'ALBA	14	13	71	52	29	8	92	42	74	39
242	VICOFORTE	29	24	76	52	19	3	148	59	133	70
243	VIGNOLO	14	11	60	39	15	2	89	46	72	48
244	VILLAFALLETTO	26	25	125	80	55	10	115	43	90	48
245	VILLANOVA MONDOVI'	22	22	192	126	66	19	197	77	230	136
246	VILLANOVA SOLARO	4	4	20	15	7	3	17	9	28	14
247	VILLAR SAN COSTANZO	1	1	23	16	10	1	34	18	21	14
248	VINADIO	4	3	36	11	17	9	22	13	64	41
249	VIOLA	1	—	26	12	4	1	26	11	16	13
250	VOTTIGNASCO	—	—	13	8	3	—	12	6	21	15
	TOTALE PROVINCIA	4.891	4.121	19.394	12.670	6.817	1.954	31.560	14.134	26.576	15.500

TAV. 10 - Popolazione residente attiva in condizione professionale,

Codice dei Comuni	COMUNI	CLASSI								
		14 - 19			20 - 29			30 - 54		
		Agricoltura, caccia, foreste e pesca	Industrie	Altre attività	Agricoltura, caccia, foreste e pesca	Industrie	Altre attività	Agricoltura, caccia, foreste e pesca	Industrie	Altre attività
001	ACCEGLIO	4	2	3	6	12	8	40	17	26
002	AISONE	—	1	2	1	11	10	28	38	17
003	ALBA	28	396	356	104	1.644	1.631	455	4.514	3.583
004	ALBARETTO DELLA TORRE	1	2	3	3	18	6	17	27	13
005	ALTO	1	—	1	1	—	5	12	2	14
006	ARGENTERA	—	2	2	—	3	7	2	11	11
007	ARGUELLO	4	2	—	4	5	6	18	17	12
008	BAGNASCO	1	15	2	4	54	21	36	126	109
009	BAGNOLO PIEMONTE	40	62	26	65	311	169	362	572	336
010	BALDISSERO D'ALBA	2	17	9	12	44	16	125	102	60
011	BARBARESCO	5	11	4	19	14	24	102	41	44
012	BARGE	61	93	42	118	366	198	574	714	476
013	BAROLO	1	9	6	8	33	29	46	51	51
014	BASTIA MONDOVI'	2	8	3	8	25	15	59	49	35
015	BATTIFOLLO	—	3	1	2	5	12	22	25	17
016	BEINETTE	10	55	26	23	138	116	97	297	204
017	BELLINO	19	4	—	30	10	7	48	14	11
018	BELVEDERE LANGHE	3	4	1	5	13	14	32	21	16
019	BENE VAGIENNA	20	68	19	35	177	90	264	223	208
020	BENEVELLO	7	8	6	4	27	12	40	47	13
021	BERGOLO	—	1	—	—	3	1	10	5	5
022	BERNEZZO	6	51	31	12	140	87	129	215	137
023	BONVICINO	1	3	—	9	2	1	20	7	3
024	BORGOMALE	3	6	2	7	18	8	53	28	19
025	BORGO SAN DALMAZZO	5	126	114	26	519	641	105	1.077	1.287
026	BOSIA	3	4	1	15	16	2	28	22	14
027	BOSSOLASCO	1	7	3	6	31	16	45	45	54
028	BOVES	33	191	100	58	434	422	310	875	685
029	BRA	40	399	299	59	1.518	1.319	308	3.248	2.894
030	BRIAGLIA	1	5	1	4	16	8	26	18	13
031	BRIGA ALTA	—	—	—	—	1	4	7	5	16
032	BRONDELLO	4	4	2	5	13	9	34	19	19
033	BROSSASCO	14	26	4	17	63	18	79	159	51
034	BUSCA	42	128	89	119	438	356	447	775	639
035	CAMERANA	4	8	4	3	32	33	27	93	47
036	CAMO	5	—	1	13	5	5	41	3	12
037	CANALE	19	69	59	13	316	204	154	538	480
038	CANOSIO	4	—	1	4	4	9	24	8	9
039	CAPRAUNA	—	3	—	9	8	9	23	13	11
040	CARAGLIO	43	91	61	73	244	252	344	464	514
041	CARAMAGNA PIEMONTE	23	62	10	24	166	64	120	255	124
042	CARDE'	18	22	7	32	55	30	123	70	66
043	CARRU'	4	73	34	21	246	147	152	424	360
044	CARTIGNANO	1	2	1	2	5	3	30	12	10
045	CASALGRASSO	2	13	21	10	55	57	54	139	109
046	CASTAGNITO	10	19	12	17	86	42	61	145	103
047	CASTELDELFINO	5	—	2	11	7	16	47	20	26
048	CASTELLAR	3	1	1	7	7	8	43	15	12
049	CASTELLETTO STURA	7	21	11	17	53	32	83	66	62
050	CASTELLETTO UZZONE	2	7	2	5	19	13	33	53	21
051	CASTELLINALDO	8	13	8	11	38	33	83	47	37
052	CASTELLINO TANARO	1	7	2	8	17	10	42	30	23
053	CASTELMAGNO	4	2	—	6	5	18	20	10	12
054	CASTELNUOVO DI CEVA	1	4	—	—	7	2	11	14	9
055	CASTIGLIONE FALLETTO	1	3	1	11	22	18	76	31	30
056	CASTIGLIONE TINELLA	14	5	6	36	16	24	204	25	37
057	CASTINO	15	8	5	18	20	11	86	31	30
058	CAVALLERLEONE	12	6	2	37	6	14	96	35	32
059	CAVALLERMAGGIORE	32	94	20	61	194	144	215	480	347
060	CELLE DI MACRA	3	3	1	7	10	5	16	5	18
061	CENTALLO	60	95	52	102	223	229	367	460	393
062	CERESOLE ALBA	21	28	12	44	80	53	133	226	111
063	CERRETO LANGHE	—	7	1	9	40	12	29	29	10

per sesso, classe di età e settore di attività economica

TOTALE

DI ETÀ (anni)												Codice dei Comuni
55 - 59			60 - 64			65 e più			TOTALE			
Agricoltura, caccia, foreste e pesca	Industrie	Altre attività	Agricoltura, caccia, foreste e pesca	Industrie	Altre attività	Agricoltura, caccia, foreste e pesca	Industrie	Altre attività	Agricoltura, caccia, foreste e pesca	Industrie	Altre attività	
10	—	4	3	—	1	8	—	4	71	31	46	001
8	5	3	2	—	—	—	—	—	39	55	32	002
120	419	350	42	58	132	56	43	128	805	7.074	6.180	003
6	3	1	3	—	—	—	—	1	30	50	24	004
10	—	—	4	—	1	—	—	1	28	2	22	005
1	—	2	1	—	1	1	—	1	5	16	24	006
—	—	1	1	—	—	3	—	—	30	24	19	007
14	13	12	—	1	3	—	—	7	55	209	154	008
117	54	31	38	10	15	18	1	8	640	1.010	585	009
27	9	3	11	2	3	10	—	4	187	174	95	010
21	4	3	6	1	1	4	—	—	157	71	76	011
136	51	39	39	8	23	11	2	7	939	1.234	785	012
17	9	14	8	—	3	13	1	5	93	103	108	013
14	7	4	7	2	—	4	—	1	94	91	58	014
6	2	2	1	1	—	—	—	3	31	36	35	015
21	27	14	10	3	6	6	1	2	167	521	368	016
17	5	3	4	—	1	—	—	1	118	33	23	017
4	3	3	3	—	2	—	—	3	47	41	39	018
89	20	32	24	6	18	13	1	13	445	495	380	019
12	3	6	3	—	1	—	—	—	66	85	38	020
3	—	—	6	—	—	6	—	—	25	9	6	021
52	17	10	19	4	6	22	2	5	240	429	276	022
7	—	1	9	—	—	18	—	1	64	12	6	023
17	4	2	7	2	1	8	—	—	95	58	32	024
21	87	115	8	21	53	12	10	36	177	1.840	2.246	025
12	3	5	9	1	1	11	—	2	78	46	25	026
16	6	3	11	1	3	20	—	4	99	90	83	027
76	73	57	32	26	24	26	8	22	535	1.607	1.310	028
78	260	294	29	42	95	30	16	84	544	5.483	4.985	029
5	3	3	—	1	—	8	2	2	44	45	27	030
3	2	1	4	—	—	2	—	2	16	8	23	031
11	2	2	4	—	1	—	—	1	58	38	34	032
18	13	8	2	3	1	1	1	1	131	265	83	033
123	56	60	37	4	25	17	4	23	785	1.405	1.192	034
18	7	6	9	2	1	5	2	6	66	144	97	035
5	—	1	2	—	4	5	—	1	71	8	24	036
46	53	63	7	9	18	20	7	20	259	992	844	037
1	—	3	—	—	—	—	—	—	33	12	22	038
12	3	2	2	—	—	1	—	—	47	27	22	039
71	37	49	25	2	28	12	—	16	568	838	920	040
22	17	14	17	6	3	10	5	3	216	511	218	041
14	11	11	6	2	2	6	—	3	199	160	119	042
45	34	47	21	5	19	18	5	16	261	787	623	043
7	1	2	7	1	1	10	—	3	57	21	20	044
11	6	6	8	4	5	5	1	5	90	218	203	045
11	3	8	9	1	2	16	—	1	124	254	168	046
14	—	1	13	3	3	11	—	—	101	30	48	047
7	—	2	1	—	—	—	—	—	61	23	23	048
21	11	8	8	2	—	3	2	4	139	155	117	049
12	2	3	1	1	1	4	—	—	57	82	40	050
23	2	3	7	—	2	4	—	4	136	100	87	051
12	3	2	4	1	1	—	—	3	67	58	41	052
7	1	3	4	—	4	3	—	—	44	18	37	053
3	2	1	1	—	1	1	1	2	17	28	15	054
20	5	6	6	—	—	9	—	—	123	61	55	055
46	2	2	15	—	2	18	—	4	333	48	75	056
21	4	5	10	1	1	7	—	4	157	64	56	057
15	1	—	8	—	4	7	1	—	175	49	52	058
51	34	38	19	6	12	17	2	7	395	810	568	059
2	1	—	3	—	—	—	—	—	31	19	24	060
87	30	33	23	11	20	13	5	15	652	824	742	061
18	7	11	14	1	5	2	—	4	232	342	196	062
11	5	3	7	—	—	1	—	1	57	81	27	063

segue TAV. 10 — Popolazione residente attiva in condizione professionale,

Codice dei Comuni	COMUNI	CLASSI								
		14 - 19			20 - 29			30 - 54		
		Agricoltura, caccia, foreste e pesca	Industrie	Altre attività	Agricoltura, caccia, foreste e pesca	Industrie	Altre attività	Agricoltura, caccia, foreste e pesca	Industrie	Altre attività
064	CERVASCA	7	57	42	26	139	187	125	364	360
065	CERVERE	11	37	14	21	81	56	83	116	98
066	CEVA	8	74	39	18	209	304	130	384	803
067	CHERASCO	47	143	45	65	346	217	418	596	460
068	CHIUSA DI PESIO	29	50	13	46	143	139	196	278	320
069	CIGLIE'	9	4	3	9	6	4	32	10	4
070	CISSONE	2	3	—	5	3	5	31	5	5
071	CLAVESANA	7	23	5	8	60	27	90	116	49
072	CORNELIANO D'ALBA	7	37	15	5	75	65	85	187	146
073	CORTEMILIA	11	41	23	19	125	100	104	250	240
074	COSSANO BELBO	32	8	5	51	22	30	195	43	66
075	COSTIGLIOLE SALUZZO	12	61	28	41	171	107	121	383	251
076	CRAVANZANA	6	5	2	6	18	9	56	40	25
077	CRISOLO	4	—	1	12	2	7	32	9	41
078	CUNEO	119	505	661	207	1.590	3.993	812	3.783	8.722
079	DEMONTE	5	26	14	26	83	101	156	197	209
080	DIANO D'ALBA	21	26	17	38	104	99	190	245	163
081	DOGLIANI	18	77	48	55	200	165	235	372	489
082	DRONERO	23	121	60	38	395	310	215	735	656
083	ELVA	7	—	—	8	4	6	35	6	4
084	ENTRACQUE	7	5	10	7	36	32	40	80	62
085	ENVIE	27	26	8	48	67	39	226	82	68
086	FARIGLIANO	5	36	5	17	123	48	114	204	121
087	FAULE	1	7	3	16	22	10	19	41	18
088	FEISOGLIO	1	3	3	6	28	9	38	70	25
089	FOSSANO	130	330	207	243	1.183	1.150	958	2.183	2.375
090	FRABOSA SOPRANA	14	9	3	45	37	44	100	57	115
091	FRABOSA SOTTANA	6	12	9	8	29	66	53	69	134
092	FRASSINO	—	2	1	9	12	8	40	39	21
093	GAIOLA	—	—	3	1	13	9	18	47	38
094	GAMBASCA	6	1	6	4	13	10	40	16	14
095	GARESSIO	7	30	14	17	208	107	92	475	334
096	GENOLA	19	26	25	63	101	97	125	167	149
097	GORZEGNO	2	3	5	4	25	12	51	41	38
098	GOTTASECCA	1	7	1	2	12	7	20	31	3
099	GOVONE	4	18	18	21	99	54	136	184	106
100	GRINZANE CAVOUR	4	12	17	16	102	91	49	166	153
101	GUARENE	16	32	31	29	74	94	158	193	231
102	IGLIANO	2	—	—	4	2	2	20	6	2
103	ISASCA	5	2	—	2	15	1	17	17	4
104	LAGNASCO	34	29	6	68	36	37	186	56	76
105	LA MORRA	11	26	12	45	95	56	207	188	165
106	LEQUIO BERRIA	11	11	3	8	32	10	54	64	32
107	LEQUIO TANARO	2	19	4	7	22	13	61	38	28
108	LESEGNÒ	—	12	2	4	47	21	31	89	55
109	LEVICE	5	13	1	2	28	8	24	27	11
110	LIMONE PIEMONTE	3	17	37	17	27	138	41	92	310
111	LISIO	2	5	1	7	7	11	32	30	21
112	MACRA	—	—	—	—	1	1	1	5	7
113	MAGLIANO ALFIERI	4	25	11	13	66	47	86	159	79
114	MAGLIANO ALPI	4	33	12	14	118	50	141	167	132
115	MANGO	39	17	7	41	56	30	264	61	69
116	MANTA	15	46	31	30	134	150	109	327	277
117	MARENE	28	54	11	49	130	75	167	197	178
118	MARGARITA	7	24	10	14	58	40	75	123	86
119	MARMORA	7	1	—	4	1	3	21	5	6
120	MARSAGLIA	9	—	3	22	9	7	81	14	16
121	MARTINIANA PO	9	16	1	10	43	14	90	65	23
122	MELLE	11	3	3	15	15	13	52	46	35
123	MOIOLA	1	6	6	3	11	12	26	38	20
124	MOMBARCARO	3	1	2	7	13	5	57	35	10
125	MOMBASIGLIO	2	5	3	7	14	18	46	56	45
126	MONASTERO DI VASCO	2	28	3	12	52	40	57	101	54

per sesso, classe di età e settore di attività economica

TOTALE

DI ETÀ (anni)												Codice dei Comuni
55 - 59			60 - 64			65 e più			TOTALE			
Agricoltura, caccia, foreste e pesca	Industrie	Altre attività	Agricoltura, caccia, foreste e pesca	Industrie	Altre attività	Agricoltura, caccia, foreste e pesca	Industrie	Altre attività	Agricoltura, caccia, foreste e pesca	Industrie	Altre attività	
44	25	28	11	1	8	5	1	7	218	587	632	064
30	6	6	7	—	1	2	1	1	154	241	176	065
29	54	104	19	9	27	7	5	29	211	735	1.306	066
91	52	48	37	10	12	34	5	18	692	1.152	800	067
58	34	31	18	2	13	9	2	12	356	509	528	068
10	1	3	8	—	—	9	1	1	77	22	15	069
6	1	1	2	—	—	—	—	—	46	12	11	070
27	4	5	7	1	1	5	—	1	144	204	88	071
29	15	17	7	1	11	9	—	8	142	315	262	072
40	29	34	26	2	17	34	4	11	234	451	425	073
50	3	9	27	—	2	67	2	6	422	78	118	074
30	29	22	9	3	13	9	2	7	222	649	428	075
16	2	3	15	1	1	19	—	1	118	66	41	076
9	—	5	3	—	5	—	—	3	60	11	62	077
224	351	904	81	59	344	71	49	274	1.514	6.337	14.898	078
54	19	29	15	6	14	8	2	16	264	333	383	079
59	15	15	21	3	9	25	2	7	354	395	310	080
80	44	56	31	6	23	15	6	32	434	705	813	081
74	78	84	13	19	44	11	13	21	374	1.361	1.175	082
8	—	1	3	—	—	—	—	—	61	10	11	083
15	13	14	3	3	6	1	—	4	73	137	128	084
50	6	15	26	4	2	2	1	1	379	186	133	085
32	18	9	7	2	3	9	1	6	184	384	192	086
5	5	1	5	2	—	2	—	—	48	77	32	087
16	7	2	3	—	2	6	—	3	70	108	44	088
204	167	219	106	33	91	71	12	58	1.712	3.908	4.100	089
34	4	20	9	1	10	3	—	7	205	108	199	090
17	3	9	4	—	4	8	1	9	96	114	231	091
11	1	5	2	1	2	1	—	1	63	55	38	092
5	3	4	—	2	—	—	1	3	24	66	57	093
15	1	—	1	—	—	—	—	—	66	31	30	094
39	71	35	11	4	22	4	6	23	170	794	535	095
26	8	13	7	6	4	5	1	3	245	309	291	096
11	7	11	10	2	10	34	3	26	112	81	102	097
3	1	2	1	—	—	—	—	1	27	51	14	098
69	19	19	16	8	8	13	—	14	259	328	219	099
9	23	14	6	2	2	10	2	6	94	307	283	100
39	16	18	18	2	5	31	3	3	291	320	382	101
4	1	1	1	—	—	—	—	—	31	9	5	102
2	—	1	1	—	1	—	—	—	27	34	7	103
34	4	14	15	1	1	10	—	1	347	126	135	104
72	19	16	21	4	6	28	1	7	384	333	262	105
19	3	3	10	—	2	11	1	4	113	111	54	106
22	5	3	8	1	4	9	1	1	109	86	53	107
17	11	6	4	7	2	7	2	3	63	168	89	108
17	2	2	5	2	—	1	—	5	54	72	27	109
5	9	21	9	5	6	4	2	8	79	152	520	110
8	3	3	—	1	2	—	1	1	49	47	39	111
3	1	1	—	1	1	—	—	—	4	8	10	112
28	16	13	4	2	4	2	2	4	137	270	158	113
44	13	11	9	2	9	13	4	7	225	337	221	114
63	5	6	16	2	7	21	2	7	444	143	126	115
18	24	21	12	3	4	3	2	4	187	536	487	116
38	20	9	9	3	3	2	1	3	293	405	279	117
23	11	6	6	1	4	5	2	4	130	219	150	118
2	2	—	2	—	1	—	—	—	36	9	10	119
17	1	1	8	1	—	32	—	1	169	25	28	120
21	—	6	8	3	—	11	1	—	149	128	44	121
28	10	7	8	1	2	5	—	1	119	75	61	122
14	3	—	3	1	3	—	—	2	47	59	43	123
21	5	1	4	1	2	1	—	—	93	55	20	124
14	4	8	4	1	3	4	1	—	77	81	77	125
24	14	9	10	—	4	6	—	3	111	195	113	126

segue TAV. 10 — Popolazione residente attiva in condizione professionale,

Codice dei Comuni	COMUNI	CLASSI								
		14 - 19			20 - 29			30 - 54		
		Agricoltura, caccia, foreste e pesca	Industrie	Altre attività	Agricoltura, caccia, foreste e pesca	Industrie	Altre attività	Agricoltura, caccia, foreste e pesca	Industrie	Altre attività
127	MONASTEROLO CASOTTO	1	—	—	5	6	3	26	10	10
128	MONASTEROLO DI SAVIGLIANO	11	17	10	16	42	37	79	76	63
129	MONCHIERO	5	16	3	3	27	14	31	43	47
130	MONDOVI'	42	283	174	113	929	1.189	519	1.972	2.738
131	MONESIGLIO	1	10	4	2	29	27	33	90	59
132	MONFORTE D'ALBA	16	27	18	38	65	74	232	111	153
133	MONTA'	18	60	30	23	230	145	178	460	263
134	MONTALDO DI MONDOVI'	8	6	4	16	21	25	69	48	43
135	MONTALDO ROERO	5	17	11	9	29	21	87	90	36
136	MONTANERA	14	16	6	27	27	18	102	35	29
137	MONTELUPO ALBESE	2	5	2	7	17	15	51	32	12
138	MONTEMALE DI CUNEO	5	3	3	6	13	6	40	24	4
139	MONTEROSSO GRANA	3	3	4	16	18	16	51	49	43
140	MONTEU ROERO	14	20	5	19	60	34	135	110	43
141	MONTEZEMOLO	—	1	—	1	8	5	16	19	13
142	MONTICELLO D'ALBA	2	45	18	4	113	50	68	196	102
143	MORETTA	16	83	41	45	248	143	143	543	282
144	MOROZZO	22	29	11	33	75	79	144	106	135
145	MURAZZANO	11	9	4	34	26	16	117	38	58
146	MURELLO	6	21	4	13	45	26	83	83	60
147	NARZOLE	24	44	18	33	102	109	182	184	325
148	NEIVE	13	38	17	38	90	102	219	189	205
149	NEVIGLIE	9	2	3	22	15	7	79	22	12
150	NIELLA BELBO	4	4	3	4	25	12	37	52	30
151	NIELLA TANARO	5	13	5	6	50	32	41	90	63
152	NOVELLO	8	12	8	16	33	29	82	50	40
153	NUCETTO	1	4	5	2	17	18	19	32	60
154	ONCINO	4	—	—	6	3	2	26	7	6
155	ORMEA	4	7	13	9	77	56	78	345	198
156	OSTANA	3	2	—	9	2	3	28	12	15
157	PAESANA	21	48	19	41	152	130	224	349	228
158	PAGNO	5	11	2	15	15	21	52	41	37
159	PAMPARATO	10	—	2	15	13	12	70	34	39
160	PAROLDO	3	2	3	5	6	9	21	11	14
161	PERLETTO	5	4	—	18	23	12	57	15	18
162	PERLO	3	2	5	2	4	4	20	9	4
163	PEVERAGNO	27	90	46	66	217	198	379	379	339
164	PEZZOLO VALLE UZZONE	2	7	3	5	19	9	53	45	18
165	PIANFEI	7	43	12	9	109	60	96	178	102
166	PIASCO	—	59	15	10	184	81	55	428	154
167	PIETRAPORZIO	2	2	3	1	9	12	9	13	18
168	PIOBESI D'ALBA	2	10	10	2	39	45	20	87	34
169	PIOZZO	2	6	2	8	39	25	50	70	46
170	POCAPAGLIA	13	52	23	12	146	62	88	237	119
171	POLONGHERA	2	17	10	15	79	28	54	159	66
172	PONTECHIANALE	5	—	1	7	4	8	18	10	35
173	PRADLEVES	1	1	8	7	14	18	22	39	39
174	PRAZZO	8	—	1	15	13	8	28	14	26
175	PRIERO	—	3	3	1	14	14	15	30	45
176	PRIOCCA	12	34	15	22	79	80	169	171	154
177	PRIOLA	2	9	3	11	59	16	47	102	51
178	PRUNETTO	2	7	5	6	31	9	33	70	26
179	RACCONIGI	27	149	88	69	536	405	212	1.036	1.004
180	REVELLO	47	63	34	122	184	148	433	250	263
181	RIFREDDO	14	14	3	31	39	23	103	88	45
182	RITTANA	1	4	—	5	10	7	31	28	15
183	ROASCHIA	1	2	3	5	17	5	13	14	22
184	ROASCIO	—	—	—	5	2	1	15	6	3
185	ROBILANTE	9	35	31	13	132	113	80	234	217
186	ROBURENT	4	2	5	6	21	19	43	51	70
187	ROCCABRUNA	2	24	5	11	57	26	75	113	86
188	ROCCA CIGLIE'	1	4	—	3	7	4	43	15	10
189	ROCCA DE' BALDI	27	34	15	31	65	58	147	119	103

per sesso, classe di età e settore di attività economica

TOTALE

DI ETÀ (anni)												Codice dei Comuni
55 - 59			60 - 64			65 e più			TOTALE			
Agricoltura, caccia, foreste e pesca	Industrie	Altre attività	Agricoltura, caccia, foreste e pesca	Industrie	Altre attività	Agricoltura, caccia, foreste e pesca	Industrie	Altre attività	Agricoltura, caccia, foreste e pesca	Industrie	Altre attività	
7	1	1	5	—	1	1	—	—	45	17	15	127
18	9	9	6	—	8	5	8	4	135	152	131	128
8	3	11	1	1	2	4	—	7	52	90	84	129
165	172	264	48	32	117	50	17	83	937	3.405	4.565	130
14	13	10	6	1	7	8	1	2	64	144	109	131
67	19	19	31	2	10	32	4	3	416	228	277	132
60	28	31	13	3	15	1	2	7	293	783	491	133
27	4	8	8	—	2	3	1	4	131	80	86	134
32	4	8	8	1	2	10	—	1	151	141	79	135
17	8	11	7	—	3	3	—	3	170	86	70	136
16	—	1	7	1	3	4	—	1	87	55	34	137
25	3	1	9	1	—	25	1	2	110	45	16	138
21	5	18	6	1	5	1	1	2	98	77	88	139
32	10	5	14	2	1	11	3	4	225	205	92	140
9	4	1	—	—	1	1	—	1	27	32	21	141
16	20	10	10	1	3	21	—	7	121	375	190	142
45	37	27	13	13	13	21	2	14	283	926	520	143
42	19	18	10	4	6	10	—	6	261	233	255	144
35	4	10	15	5	6	30	—	12	242	82	106	145
20	8	4	7	—	5	2	—	1	131	157	100	146
45	6	47	24	2	19	25	1	16	333	339	534	147
65	12	27	18	2	8	3	3	7	356	334	366	148
18	1	2	14	—	1	28	—	—	170	40	25	149
18	—	6	5	—	—	22	—	—	90	81	51	150
10	10	6	1	3	4	1	1	3	64	167	113	151
29	1	4	4	—	3	6	—	3	145	96	87	152
6	7	6	3	1	4	1	—	1	32	61	94	153
5	1	—	—	—	—	—	—	—	41	11	8	154
40	30	25	14	4	16	16	1	13	161	464	321	155
6	1	1	—	—	1	—	—	1	46	17	21	156
71	28	27	11	1	13	17	—	7	385	578	424	157
20	1	2	10	1	1	14	1	3	116	70	66	158
23	4	5	4	1	4	4	—	2	126	52	64	159
6	2	2	11	—	1	11	—	—	57	21	29	160
22	—	2	6	1	—	7	—	2	115	43	34	161
5	—	1	3	—	—	—	—	—	33	15	14	162
93	30	37	26	5	23	25	2	16	616	723	659	163
14	4	—	6	—	2	15	1	3	95	76	35	164
26	24	9	12	1	6	12	2	3	162	357	192	165
8	24	15	1	1	3	5	3	9	79	699	277	166
4	2	4	—	1	1	—	—	—	16	27	38	167
5	7	1	3	—	—	5	1	1	37	144	91	168
25	5	6	10	1	2	6	—	1	101	121	82	169
35	18	5	14	3	5	12	—	9	174	456	223	170
8	13	7	10	2	3	4	1	2	93	271	116	171
8	—	2	3	1	1	9	—	3	50	15	50	172
17	2	5	4	1	5	7	2	3	58	59	78	173
9	1	3	—	—	2	1	—	3	61	28	43	174
4	6	3	4	—	2	—	1	1	24	54	68	175
56	5	10	16	2	5	4	1	8	279	292	272	176
22	14	11	2	2	1	1	1	1	85	187	83	177
19	10	3	6	—	2	4	1	1	70	119	46	178
41	83	86	17	11	30	13	1	21	379	1.816	1.634	179
85	17	34	34	3	9	22	2	13	743	519	501	180
23	7	7	4	3	—	1	—	2	176	151	80	181
8	2	2	3	—	2	5	—	1	53	44	27	182
6	5	2	2	1	—	1	—	—	28	39	32	183
6	2	—	4	—	1	11	1	—	41	11	5	184
25	16	23	8	1	8	11	2	19	146	420	411	185
16	4	12	3	1	3	2	—	6	74	79	115	186
28	7	8	4	1	—	3	—	1	123	202	126	187
6	2	2	—	1	1	—	—	—	53	29	17	188
37	14	12	15	2	4	18	1	2	275	235	194	189

segue TAV. 10 — Popolazione residente attiva in condizione professionale,

Codice dei Comuni	COMUNI	CLASSI								
		14 - 19			20 - 29			30 - 54		
		Agricoltura, caccia, foreste e pesca	Industrie	Altre attività	Agricoltura, caccia, foreste e pesca	Industrie	Altre attività	Agricoltura, caccia, foreste e pesca	Industrie	Altre attività
190	ROCCAFORTE MONDOVI'	7	37	15	18	89	59	95	203	143
191	ROCCASPARVERA	1	8	8	4	19	22	29	67	52
192	ROCCAIONE	3	65	26	10	172	129	70	317	219
193	ROCCHETTA BELBO	4	4	—	7	10	4	25	10	8
194	RODDI	3	14	10	10	43	29	67	89	49
195	RODDINO	3	1	10	10	14	10	69	26	15
196	RODELLO	3	9	4	7	32	37	59	50	64
197	ROSSANA	2	38	1	3	76	17	53	130	25
198	RUFFIA	16	6	2	6	9	7	49	22	9
199	SALE DELLE LANGHE	—	3	4	4	26	13	15	50	55
200	SALE SAN GIOVANNI	—	7	—	4	11	6	27	20	14
201	SALICETO	—	24	10	2	73	55	20	221	113
202	SALMOUR	2	14	2	7	37	10	52	46	23
203	SALUZZO	71	180	183	160	511	937	549	1.325	1.909
204	SAMBUCO	—	3	—	5	6	8	14	7	6
205	SAMPEYRE	16	8	9	25	48	38	109	83	99
206	SAN BENEDETTO BELBO	6	5	2	5	8	2	29	23	8
207	SAN DAMIANO MACRA	5	7	3	7	32	21	56	64	35
208	SANFRE'	8	71	21	17	142	60	46	255	107
209	SANFRONT	15	71	20	46	161	71	298	247	148
210	SAN MICHELE MONDOVI'	—	37	25	7	138	62	34	235	174
211	SANT'ALBANO STURA	20	34	15	38	118	84	133	125	135
212	SANTA VITTORIA D'ALBA	—	32	20	5	137	98	38	248	157
213	SANTO STEFANO BELBO	48	61	36	97	163	165	433	281	330
214	SANTO STEFANO ROERO	5	16	11	13	49	23	91	87	43
215	SAVIGLIANO	92	255	198	177	815	918	614	1.836	1.947
216	SCAGNELLO	1	3	2	8	5	7	26	13	15
217	SCARNAFIGI	36	21	17	61	68	51	178	116	105
218	SERRALUNGA D'ALBA	—	8	2	15	21	19	74	39	27
219	SERRAVALLE LANGHE	4	6	1	11	15	14	32	32	10
220	SINIO	5	2	—	11	12	16	64	23	17
221	SOMANO	2	9	6	9	16	19	64	27	25
222	SOMMARIVA DEL BOSCO	17	138	39	40	349	233	130	696	434
223	SOMMARIVA PERNO	36	58	10	20	130	59	116	230	126
224	STROPPO	1	2	—	3	2	11	10	11	9
225	TARANTASCA	15	24	7	45	71	48	130	97	72
226	TORRE BORMIDA	—	—	—	4	14	5	18	33	10
227	TORRE MONDOVI'	1	6	2	5	28	12	25	46	47
228	TORRE SAN GIORGIO	5	8	7	11	35	12	37	63	29
229	TORRESINA	—	—	—	1	6	2	12	6	4
230	TREISO	8	13	6	16	32	23	94	45	32
231	TREZZO TINELLA	9	1	4	16	9	11	80	8	8
232	TRINITA'	25	34	13	30	98	44	129	129	131
233	VALDIERI	3	12	13	7	38	37	26	95	80
234	VALGRANA	9	14	7	15	34	20	106	57	36
235	VALLORiate	1	2	5	3	10	6	38	23	27
236	VALMALA	—	—	1	—	10	2	7	10	5
237	VENASCA	10	43	12	14	94	68	86	172	113
238	VERDUNO	1	7	4	4	22	8	28	44	22
239	VERNANTE	7	30	36	17	73	99	46	152	153
240	VERZUOLO	40	76	51	67	283	202	212	686	391
241	VEZZA D'ALBA	12	39	16	15	87	90	130	198	157
242	VICOFORTE	6	31	21	19	92	81	80	250	255
243	VIGNOLO	2	31	17	8	75	59	56	173	156
244	VILLAFALLETTO	52	41	29	120	115	123	352	206	200
245	VILLANOVA MONDOVI'	14	97	61	35	213	183	166	470	406
246	VILLANOVA SOLARO	7	21	3	19	41	19	74	83	39
247	VILLAR SAN COSTANZO	12	30	9	16	68	35	87	134	33
248	VINADIO	1	13	4	5	37	49	57	89	74
249	VIOLA	3	5	1	12	27	18	49	41	44
250	VOTTIGNASCO	16	13	2	17	19	15	80	30	29
	TOTALE PROVINCIA	2.770	8.012	4.910	5.627	25.068	23.973	26.024	51.574	50.809

per sesso, classe di età e settore di attività economica

TOTALE

DI ETÀ (anni)												Codice dei Comuni
55 - 59			60 - 64			65 e più			TOTALE			
Agricoltura, caccia, foreste e pesca	Industrie	Altre attività	Agricoltura, caccia, foreste e pesca	Industrie	Altre attività	Agricoltura, caccia, foreste e pesca	Industrie	Altre attività	Agricoltura, caccia, foreste e pesca	Industrie	Altre attività	
27	27	25	10	5	5	3	2	3	160	363	250	190
9	3	9	—	2	—	1	—	1	44	99	92	191
20	30	28	8	6	13	10	5	7	121	595	422	192
11	1	4	2	—	—	—	—	1	49	25	17	193
27	3	3	7	—	—	17	1	—	131	150	91	194
14	3	1	6	1	1	—	—	—	102	45	37	195
27	1	3	3	1	4	5	—	4	104	93	116	196
21	9	7	2	4	4	3	3	3	84	260	57	197
7	1	3	1	2	1	1	—	1	80	40	23	198
18	10	4	3	1	2	1	—	2	41	90	80	199
7	7	—	1	2	2	2	1	—	41	48	22	200
7	15	17	4	1	4	3	4	5	36	338	204	201
10	4	2	3	—	3	3	1	—	77	102	40	202
128	133	256	55	30	88	43	11	94	1.006	2.190	3.467	203
5	1	4	—	1	—	—	—	1	24	18	19	204
28	8	22	8	2	3	7	1	6	193	150	177	205
7	2	7	4	—	1	17	—	2	68	38	22	206
21	13	9	6	—	5	3	1	8	98	117	81	207
17	24	10	5	6	6	7	2	3	100	500	207	208
68	23	11	20	2	10	5	1	5	452	505	265	209
26	39	23	11	3	10	3	2	3	81	454	297	210
32	11	12	12	4	4	14	1	6	249	293	256	211
18	25	15	—	2	5	1	—	2	62	444	297	212
96	40	33	35	7	15	74	3	19	783	555	598	213
26	4	5	11	2	2	19	1	—	165	159	84	214
140	154	198	53	20	81	60	13	60	1.136	3.093	3.402	215
6	1	—	2	—	—	—	—	—	43	22	24	216
41	12	11	14	4	4	15	1	7	345	222	195	217
14	6	3	4	—	1	2	1	3	109	75	55	218
20	2	4	7	—	—	—	—	—	74	55	29	219
30	1	4	13	—	3	4	1	1	127	39	41	220
23	5	1	5	1	—	1	—	3	104	58	54	221
45	64	45	8	6	20	9	1	18	249	1.254	789	222
31	20	18	15	1	7	16	—	8	234	439	228	223
4	1	2	—	1	1	—	—	2	18	17	25	224
32	7	6	10	2	4	4	1	—	236	202	137	225
7	1	2	9	—	—	7	1	3	45	49	20	226
5	7	4	5	—	5	5	—	2	46	87	72	227
8	4	2	9	2	2	6	—	1	76	112	53	228
6	—	—	4	—	1	1	—	—	24	12	7	229
33	1	3	9	2	4	12	—	1	172	93	69	230
30	—	4	5	—	1	1	—	4	141	18	32	231
28	14	14	15	4	6	39	1	6	266	280	214	232
14	15	14	5	1	5	4	2	8	59	163	157	233
38	6	8	16	1	6	17	—	4	201	112	81	234
14	2	3	3	—	3	1	—	—	60	37	44	235
3	1	—	2	—	—	3	—	—	15	21	8	236
25	26	15	9	4	6	4	2	16	148	341	230	237
6	4	1	4	—	1	—	—	—	43	77	36	238
9	23	14	2	3	5	2	1	8	83	282	315	239
44	70	48	25	5	19	10	3	19	398	1.123	730	240
47	8	13	9	2	4	5	—	—	218	334	280	241
28	32	23	8	1	7	4	3	18	145	409	405	242
16	14	11	7	2	5	3	2	2	92	297	250	243
75	23	35	32	4	18	21	1	6	652	390	411	244
46	45	32	23	7	16	33	3	9	317	835	707	245
17	9	6	12	3	6	7	1	3	136	158	76	246
33	12	4	5	—	2	5	1	6	158	245	89	247
19	10	8	7	3	3	5	2	5	94	154	143	248
14	1	5	5	1	3	1	—	2	84	75	73	249
14	2	1	3	—	1	1	—	1	131	64	49	250
7.192	4.602	5.419	2.560	785	2.191	2.395	423	1.936	46.568	90.464	89.238	

segue TAV. 10 — Popolazione residente attiva in condizione professionale,

B —

Codice dei Comuni	COMUNI	CLASSI								
		14 - 19			20 - 29			30 - 54		
		Agricoltura, caccia, foreste e pesca	Industrie	Altre attività	Agricoltura, caccia, foreste e pesca	Industrie	Altre attività	Agricoltura, caccia, foreste e pesca	Industrie	Altre attività
001	ACCEGLIO	4	2	2	3	12	5	26	17	13
002	AISONE	—	1	—	—	9	3	6	36	10
003	ALBA	20	305	159	74	1.077	691	297	3.132	1.986
004	ALBARETTO DELLA TORRE	1	2	1	2	12	3	13	22	5
005	ALTO	—	—	—	—	—	4	4	2	8
006	ARGENTERA	—	2	2	—	2	5	1	11	8
007	ARGUELLO	3	2	—	1	3	4	17	14	5
008	BAGNASCO	—	8	—	1	39	11	15	109	61
009	BAGNOLO PIEMONTE	21	50	12	37	191	68	194	457	171
010	BALDISSERO D'ALBA	2	5	—	9	33	6	55	88	34
011	BARBARESCO	5	11	—	9	13	7	56	29	24
012	BARGE	43	58	14	78	228	91	366	548	283
013	BAROLO	1	7	3	8	15	16	40	33	32
014	BASTIA MONDOVI'	2	8	1	4	18	11	34	38	23
015	BATTIFOLLO	—	2	—	2	4	7	11	25	9
016	BEINETTE	8	37	9	20	96	50	73	235	132
017	BELLINO	14	3	—	19	10	2	28	10	5
018	BELVEDERE LANGHE	3	2	1	5	9	5	31	15	10
019	BENE VAGIENNA	16	35	7	28	109	46	180	190	128
020	BENEVELLO	4	6	2	1	17	6	19	34	6
021	BERGOLO	—	1	—	—	2	1	5	5	5
022	BERNEZZO	2	35	12	9	98	37	65	189	81
023	BONVICINO	1	3	—	4	2	—	11	7	2
024	BORGOMALE	3	5	2	3	11	5	27	19	12
025	BORGO SAN DALMAZZO	5	99	48	19	382	274	69	919	782
026	BOSIA	3	4	1	6	11	—	5	17	7
027	BOSSOLASCO	1	1	2	4	20	6	27	35	30
028	BOVES	25	124	45	35	300	198	188	767	418
029	BRA	33	292	139	44	993	626	223	2.503	1.643
030	BRIAGLIA	1	3	—	3	10	4	18	16	8
031	BRIGA ALTA	—	—	—	—	1	2	3	4	11
032	BRONDELLO	4	3	1	5	13	2	34	17	14
033	BROSSASCO	11	18	2	11	47	13	51	143	30
034	BUSCA	31	83	31	91	315	170	335	660	371
035	CAMERANA	3	8	2	1	27	12	15	90	26
036	CAMO	5	—	—	12	5	—	29	3	9
037	CANALE	19	38	29	8	188	96	116	393	284
038	CANOSIO	2	—	—	4	3	2	16	7	5
039	CAPRAUNA	—	3	—	2	8	5	7	13	7
040	CARAGLIO	30	63	19	49	186	108	239	415	280
041	CARAMAGNA PIEMONTE	17	39	4	17	107	32	89	199	70
042	CARDE'	13	16	2	19	36	14	82	54	40
043	CARRU'	4	48	16	15	139	90	112	319	223
044	CARTIGNANO	—	1	1	1	4	2	13	11	6
045	CASALGRASSO	2	9	8	8	34	25	45	103	67
046	CASTAGNITO	9	17	7	12	64	14	43	117	66
047	CASTELDELFINO	3	—	1	9	6	9	31	20	15
048	CASTELLAR	1	1	1	3	5	4	34	13	6
049	CASTELLETTO STURA	7	13	5	14	32	15	61	60	34
050	CASTELLETTO UZZONE	2	6	2	3	14	8	17	45	14
051	CASTELLINALDO	6	9	2	10	26	18	75	40	18
052	CASTELLINO TANARO	1	3	—	3	14	4	15	27	15
053	CASTELMAGNO	3	2	—	5	4	13	13	10	10
054	CASTELNUOVO DI CEVA	1	4	—	—	6	—	4	12	5
055	CASTIGLIONE FALLETTO	1	1	—	6	15	9	41	22	23
056	CASTIGLIONE TINELLA	11	4	3	20	13	16	111	22	20
057	CASTINO	10	5	2	12	13	5	55	24	17
058	CAVALLERLEONE	8	3	2	21	4	8	51	31	16
059	CAVALLERMAGGIORE	29	60	7	58	129	75	200	409	204
060	CELLE DI MACRA	1	3	—	4	8	3	11	5	14
061	CENTALLO	55	57	17	92	168	103	323	403	229
062	CERESOLE ALBA	14	22	4	36	53	25	100	176	69
063	CERRETO LANGHE	—	5	—	7	23	7	24	24	5

per sesso, classe di età e settore di attività economica

MASCHI

DI ETÀ (anni)												Codice dei Comuni
55 - 59			60 - 64			65 e più			TOTALE			
Agricoltura, caccia, foreste e pesca	Industrie	Altre attività	Agricoltura, caccia, foreste e pesca	Industrie	Altre attività	Agricoltura, caccia, foreste e pesca	Industrie	Altre attività	Agricoltura, caccia, foreste e pesca	Industrie	Altre attività	
5	—	3	1	—	—	5	—	1	44	31	24	001
6	5	1	2	—	—	—	—	—	14	51	14	002
80	349	219	36	46	96	47	25	79	554	4.934	3.230	003
3	3	—	3	—	—	—	—	1	22	39	10	004
7	—	—	3	—	1	—	—	—	14	2	13	005
1	—	1	1	—	—	1	—	1	4	15	17	006
—	—	1	1	—	—	3	—	—	25	19	10	007
7	10	7	—	1	2	—	—	5	23	167	86	008
81	47	15	29	9	7	16	1	4	378	755	277	009
18	8	2	9	2	2	10	—	1	103	136	45	010
16	2	2	4	1	1	2	—	—	92	56	34	011
98	45	20	35	6	12	9	2	3	629	887	423	012
12	7	9	8	—	2	13	1	2	82	63	64	013
13	7	2	7	—	—	3	—	—	63	71	37	014
4	2	—	1	1	—	—	—	2	18	34	18	015
18	25	5	9	3	4	6	1	2	134	397	202	016
6	4	—	3	—	—	—	—	—	70	27	7	017
4	3	1	3	—	2	—	—	1	46	29	20	018
61	19	22	21	6	11	11	1	9	317	360	223	019
9	3	4	3	—	1	—	—	—	36	60	19	020
—	—	—	3	—	—	5	—	—	13	8	6	021
31	17	8	12	4	3	17	2	3	136	345	144	022
6	—	1	6	—	—	14	—	1	42	12	4	023
12	4	1	7	1	—	7	—	—	59	40	20	024
8	79	68	7	19	34	6	8	19	114	1.506	1.225	025
7	3	3	5	1	—	8	—	1	34	36	12	026
10	4	3	6	1	2	16	—	3	64	61	46	027
44	69	34	23	23	17	18	6	17	333	1.289	729	028
65	227	185	26	35	61	26	12	56	417	4.062	2.710	029
4	3	3	—	1	—	8	2	1	34	35	16	030
3	2	1	2	—	—	2	—	1	10	7	15	031
11	2	—	4	—	1	—	—	1	58	35	19	032
10	11	4	1	3	—	1	1	1	85	223	50	033
92	53	37	35	4	17	17	3	16	601	1.118	642	034
14	7	5	9	2	—	5	2	5	47	136	50	035
5	—	—	2	—	3	4	—	—	57	8	12	036
36	44	39	7	7	12	18	7	13	204	677	473	037
1	—	1	—	—	—	—	—	—	23	10	8	038
5	3	2	1	—	—	1	—	—	16	27	14	039
56	35	30	18	2	20	9	—	6	401	701	463	040
17	16	6	16	6	3	10	5	1	166	372	116	041
10	11	5	6	2	2	4	—	2	134	119	65	042
33	30	31	20	5	14	15	4	11	199	545	385	043
4	1	2	5	1	—	7	—	2	30	18	13	044
6	4	4	7	4	1	5	1	4	73	155	109	045
9	3	4	8	—	2	15	—	1	96	201	94	046
8	—	1	6	3	1	6	—	—	63	29	27	047
4	—	1	1	—	—	—	—	—	43	19	12	048
15	11	7	8	2	—	3	1	2	108	119	63	049
9	2	1	1	1	—	4	—	—	36	68	25	050
18	2	1	7	—	2	4	—	2	120	77	43	051
6	2	—	3	1	1	—	—	3	28	47	23	052
5	1	—	4	—	3	3	—	—	33	17	26	053
1	2	1	1	—	—	1	1	2	8	25	8	054
10	5	5	5	—	—	8	—	—	71	43	37	055
24	2	1	9	—	1	18	—	4	193	41	45	056
16	3	3	6	1	1	7	—	2	106	46	30	057
9	1	—	7	—	2	7	1	—	103	40	28	058
48	31	20	18	6	9	15	2	5	368	637	320	059
2	1	—	1	—	—	—	—	—	19	17	17	060
76	25	19	22	9	14	13	5	10	581	667	392	061
15	7	6	14	1	2	2	—	2	181	259	108	062
11	4	3	5	—	—	1	—	1	48	56	16	063

segue TAV. 10 — Popolazione residente attiva in condizione professionale,

B —

Codice dei Comuni	COMUNI	CLASSI								
		14 - 19			20 - 29			30 - 54		
		Agricoltura, caccia, foreste e pesca	Industrie	Altre attività	Agricoltura, caccia, foreste e pesca	Industrie	Altre attività	Agricoltura, caccia, foreste e pesca	Industrie	Altre attività
064	CERVASCA	7	37	17	15	115	89	75	327	218
065	CERVERE	9	22	2	20	56	26	77	104	60
066	CEVA	5	54	12	9	156	165	69	324	509
067	CHERASCO	39	91	20	53	212	112	309	481	263
068	CHIUSA DI PESIO	21	31	6	26	112	60	117	242	184
069	CIGLIE'	7	1	—	4	5	3	13	8	4
070	CISSONE	2	2	—	3	2	3	25	3	4
071	CLAVESANA	6	16	2	3	41	16	62	83	28
072	CORNELIANO D'ALBA	7	27	3	5	59	34	72	144	86
073	CORTEMILIA	11	27	16	10	72	55	84	196	146
074	COSSANO BELBO	24	2	3	32	17	15	124	37	41
075	COSTIGLIOLE SALUZZO	7	42	6	24	142	52	80	343	126
076	CRAVANZANA	6	5	1	5	10	5	25	27	16
077	CRISSOLO	1	—	1	5	2	7	27	8	28
078	CUNEO	93	396	249	164	1.217	1.968	624	3.219	5.084
079	DEMONTE	5	23	3	17	70	38	102	180	112
080	DIANO D'ALBA	18	16	7	28	73	49	125	192	86
081	DOGLIANI	16	52	17	45	126	77	191	289	276
082	DRONERO	16	71	24	30	257	138	140	612	366
083	ELVA	5	—	—	3	3	4	22	6	4
084	ENTRACQUE	5	3	5	5	34	14	29	78	35
085	ENVIE	20	10	—	35	37	20	171	72	43
086	FARIGLIANO	5	18	1	12	74	25	75	156	62
087	FAULE	1	4	—	10	11	6	15	33	12
088	FEISOGLIO	1	2	1	5	15	8	28	43	18
089	FOSSANO	98	224	77	179	765	591	722	1.724	1.429
090	FRABOSA SOPRANA	7	7	2	31	33	21	66	53	63
091	FRABOSA SOTTANA	5	8	5	7	23	26	48	63	86
092	FRASSINO	—	2	—	5	11	4	19	36	8
093	GAIOLA	—	—	1	1	12	4	11	45	18
094	GAMBASCA	5	1	—	3	8	3	26	13	9
095	GARESSIO	4	20	7	12	160	54	49	424	176
096	GENOLA	7	24	10	36	72	45	91	145	85
097	GORZEGNO	2	1	—	2	20	3	27	34	8
098	GOTTASECCA	1	3	1	1	11	5	5	30	3
099	GOVONE	4	14	9	15	77	20	88	147	61
100	GRINZANE CAVOUR	4	10	6	14	64	44	34	104	108
101	GUARENE	14	28	13	19	58	40	103	157	144
102	IGLIANO	2	—	—	3	2	1	12	6	2
103	ISASCA	4	2	—	2	11	—	13	17	2
104	LAGNASCO	17	17	2	48	24	14	143	49	43
105	LA MORRA	9	12	4	39	62	23	139	131	90
106	LEQUIO BERRIA	10	5	—	4	23	3	51	43	19
107	LEQUIO TANARO	1	13	1	5	19	7	41	33	14
108	LESEGNO	—	7	1	3	35	11	11	72	38
109	LEVICE	5	7	1	2	23	5	20	21	7
110	LIMONE PIEMONTE	1	15	14	17	27	76	35	88	186
111	LISIO	2	5	—	2	6	6	19	28	11
112	MACRA	—	—	—	—	1	1	1	5	3
113	MAGLIANO ALFIERI	3	22	3	6	47	16	52	126	51
114	MAGLIANO ALPI	3	20	7	8	83	26	82	145	83
115	MANGO	16	14	2	22	47	13	127	52	41
116	MANTA	7	36	14	16	100	64	71	274	164
117	MARENE	26	27	5	46	90	33	147	156	93
118	MARGARITA	5	13	4	10	40	17	49	101	57
119	MARMORA	5	—	—	4	1	—	17	4	3
120	MARSAGLIA	6	—	2	13	8	4	57	9	9
121	MARTINIANA PO	8	5	1	7	21	6	66	56	14
122	MELLE	6	1	—	12	11	7	26	41	19
123	MOIOLA	1	5	1	1	9	4	18	35	14
124	MOMBARCARO	3	1	—	6	7	4	30	32	5
125	MOMBASIGLIO	1	1	3	3	11	8	24	54	27
126	MONASTERO DI VASCO	1	10	2	8	44	18	33	90	28

per sesso, classe di età e settore di attività economica

MASCHI

DI ETÀ (anni)												Codice dei Comuni
55 - 59			60 - 64			65 e più			TOTALE			
Agricoltura, caccia, foreste e pesca	Industrie	Altre attività	Agricoltura, caccia, foreste e pesca	Industrie	Altre attività	Agricoltura, caccia, foreste e pesca	Industrie	Altre attività	Agricoltura, caccia, foreste e pesca	Industrie	Altre attività	
23	25	22	9	1	4	5	—	5	134	505	355	064
26	5	3	7	—	1	2	1	—	141	188	92	065
19	51	60	13	8	12	6	5	12	121	598	770	066
75	48	28	32	8	9	33	5	9	541	845	441	067
42	27	21	15	2	9	9	2	5	230	416	285	068
7	1	1	8	—	—	8	1	1	47	16	9	069
6	1	—	2	—	—	—	—	—	38	8	7	070
20	4	1	7	1	—	5	—	1	103	145	48	071
26	11	7	7	1	8	9	—	7	126	242	145	072
38	26	26	25	1	11	32	4	7	200	326	261	073
38	3	7	20	—	1	59	2	3	297	61	70	074
18	27	19	8	3	5	9	2	5	146	559	213	075
13	2	2	14	1	1	15	—	1	78	45	26	076
8	—	2	3	—	4	—	—	1	44	10	43	077
179	316	612	72	53	205	61	40	150	1.193	5.241	8.268	078
38	19	8	14	5	8	6	2	9	182	299	178	079
45	12	10	16	—	4	22	2	6	254	295	162	080
67	39	31	30	6	17	15	6	12	364	518	430	081
45	65	46	13	18	27	10	8	15	254	1.031	616	082
6	—	—	3	—	—	—	—	—	39	9	8	083
12	13	9	3	3	2	1	—	—	55	131	65	084
41	4	9	25	4	1	1	1	—	293	128	73	085
19	16	6	7	2	3	8	1	6	126	267	103	086
3	4	1	4	2	—	2	—	—	35	54	19	087
15	6	1	3	—	1	6	—	3	58	66	32	088
178	148	144	92	30	54	63	11	33	1.332	2.902	2.328	089
21	4	15	8	1	6	3	—	2	136	98	109	090
15	3	5	3	—	4	7	1	7	85	98	133	091
3	1	2	2	1	—	—	—	—	29	51	14	092
1	3	4	—	2	—	—	1	1	13	63	28	093
11	1	—	1	—	—	—	—	—	46	23	12	094
20	65	19	9	3	17	4	5	7	98	677	280	095
23	8	8	7	6	2	5	1	2	169	256	152	096
5	6	1	7	2	—	25	2	2	68	65	14	097
2	1	—	1	—	—	—	—	1	10	45	10	098
51	15	12	14	5	6	13	—	7	185	258	115	099
8	17	10	5	2	2	8	2	2	73	199	172	100
32	15	12	13	1	3	31	3	2	212	262	214	101
2	1	1	1	—	—	—	—	—	20	9	4	102
2	—	1	1	—	1	—	—	—	22	30	4	103
26	3	7	15	1	—	9	—	—	258	94	66	104
49	15	11	18	4	3	27	1	5	281	225	136	105
15	2	3	7	—	—	10	1	2	97	74	27	106
17	5	2	8	1	2	9	1	—	81	72	26	107
4	11	3	2	7	2	6	2	1	26	134	56	108
16	2	1	5	2	—	1	—	4	49	55	18	109
4	9	16	6	3	—	2	2	5	65	144	297	110
3	3	3	—	1	—	—	1	—	26	44	20	111
3	—	—	—	1	—	—	—	—	4	7	4	112
19	15	6	3	2	4	2	1	2	85	213	82	113
25	12	9	7	2	6	13	4	6	138	266	137	114
39	5	2	13	1	2	14	2	6	231	121	66	115
11	23	12	11	3	3	3	2	2	119	438	259	116
35	20	7	9	3	1	2	—	2	265	296	141	117
17	11	4	5	1	2	5	1	3	91	167	87	118
2	2	—	2	—	1	—	—	—	30	7	4	119
9	—	1	6	1	—	28	—	1	119	18	17	120
20	—	3	8	2	—	8	1	—	117	85	24	121
20	9	5	5	1	1	3	—	—	72	63	32	122
10	3	—	3	1	2	—	—	—	33	53	21	123
13	5	1	4	1	1	1	—	—	57	46	11	124
9	3	5	3	1	1	3	1	—	43	71	44	125
14	12	4	6	—	2	5	—	2	67	156	56	126

segue TAV. 10 — Popolazione residente attiva in condizione professionale,

Codice dei Comuni	COMUNI	CLASSI								
		14 - 19			20 - 29			30 - 54		
		Agricoltura, caccia, foreste e pesca	Industrie	Altre attività	Agricoltura, caccia, foreste e pesca	Industrie	Altre attività	Agricoltura, caccia, foreste e pesca	Industrie	Altre attività
127	MONASTEROLO CASOTTO	1	—	—	2	5	2	14	9	5
128	MONASTEROLO DI SAVIGLIANO	10	10	6	16	30	17	72	67	40
129	MONCHIERO	4	10	2	2	16	10	18	32	28
130	MONDOVI'	33	173	88	88	634	580	347	1.547	1.591
131	MONESIGLIO	1	9	3	2	27	12	17	87	21
132	MONFORTE D'ALBA	14	21	5	25	42	29	147	90	86
133	MONTA'	7	44	16	20	156	69	109	362	147
134	MONTALDO DI MONDOVI'	2	5	2	10	18	14	41	46	23
135	MONTALDO ROERO	4	10	4	7	18	12	58	79	21
136	MONTANERA	9	14	1	21	18	7	60	31	18
137	MONTELUPO ALBESE	2	5	1	5	13	5	25	25	7
138	MONTEMALE DI CUNEO	4	3	1	5	12	5	20	24	3
139	MONTEROSSO GRANA	3	2	1	11	15	9	31	45	28
140	MONTEU ROERO	13	11	2	10	46	14	117	98	21
141	MONTEZEMOLO	—	1	—	1	8	3	8	17	8
142	MONTICELLO D'ALBA	1	20	8	3	63	27	55	142	65
143	MORETTA	14	57	20	36	166	64	107	387	172
144	MOROZZO	20	17	3	32	47	38	124	90	72
145	MURAZZANO	10	9	1	23	21	9	78	34	26
146	MURELLO	6	11	2	12	28	19	67	68	34
147	NARZOLE	21	30	14	23	68	55	115	156	204
148	NEIVE	10	36	6	25	61	50	146	158	121
149	NEVIGLIE	8	1	1	13	10	4	37	22	8
150	NIELLA BELBO	4	3	1	3	16	9	26	39	13
151	NIELLA TANARO	4	5	—	5	31	19	27	73	37
152	NOVELLO	6	8	2	13	21	14	54	38	23
153	NUCETTO	1	4	3	2	13	8	12	29	38
154	ONCINO	3	—	—	4	2	1	21	5	3
155	ORMEA	3	4	6	5	54	26	38	278	101
156	OSTANA	2	—	—	6	2	1	14	12	10
157	PAESANA	18	28	8	29	104	66	134	278	131
158	PAGNO	2	3	—	8	10	13	41	38	18
159	PAMPARATO	4	—	1	6	12	8	40	33	22
160	PAROLDO	3	1	1	4	6	4	17	10	9
161	PERLETTO	5	2	—	10	12	8	33	12	12
162	PERLO	3	1	2	—	3	4	17	8	1
163	PEVERAGNO	16	67	18	43	154	98	222	337	199
164	PEZZOLO VALLE UZZONE	1	5	1	4	12	4	41	30	10
165	PIANFEI	6	23	6	6	60	32	66	141	61
166	PIASCO	—	35	4	6	122	38	38	336	73
167	PIETRAPORZIO	2	1	1	1	6	8	6	12	9
168	PIOBESI D'ALBA	2	7	3	2	27	20	16	72	21
169	PIOZZO	2	3	—	7	27	15	39	54	22
170	POCAPAGLIA	6	36	14	9	91	25	70	201	71
171	POLONGHERA	1	10	4	8	57	9	35	110	41
172	PONTECHIANALE	1	—	—	5	4	2	12	8	20
173	PRADLEVES	1	—	3	2	13	9	9	34	23
174	PRAZZO	5	—	—	10	11	6	21	13	12
175	PRIERO	—	2	2	1	13	6	11	26	28
176	PRIOCCA	6	21	10	14	49	34	91	135	88
177	PRIOLA	1	5	2	5	33	7	19	87	30
178	PRUNETTO	2	3	1	3	24	3	21	67	19
179	RACCONIGI	25	98	34	57	366	177	160	832	540
180	REVELLO	35	33	7	95	120	73	334	205	146
181	RIFREDDO	12	5	2	23	23	13	61	74	24
182	RITTANA	1	4	—	4	7	4	16	27	11
183	ROASCHIA	1	2	2	4	14	2	12	12	16
184	ROASCIO	—	—	—	3	2	1	9	6	2
185	ROBILANTE	2	28	11	9	110	54	42	220	112
186	ROBURENT	3	2	5	4	15	13	30	47	40
187	ROCCABRUNA	2	21	—	8	37	12	61	103	50
188	ROCCA CIGLIE'	1	1	—	3	4	2	21	13	6
189	ROCCA DE' BALDI	21	19	3	24	45	27	128	104	46

per sesso, classe di età e settore di attività economica

MASCHI

DI ETÀ (anni)												Codice dei Comuni
55 - 59			60 - 64			65 e più			TOTALE			
Agricoltura, caccia, foreste e pesca	Industrie	Altre attività	Agricoltura, caccia, foreste e pesca	Industrie	Altre attività	Agricoltura, caccia, foreste e pesca	Industrie	Altre attività	Agricoltura, caccia, foreste e pesca	Industrie	Altre attività	
4	1	1	4	—	1	1	—	—	26	15	9	127
17	8	3	5	—	4	5	7	3	125	122	73	128
7	3	9	1	1	1	4	—	3	36	62	53	129
129	156	165	37	31	75	45	17	50	679	2.558	2.549	130
13	13	6	6	1	5	6	1	2	45	138	49	131
48	19	11	28	2	6	28	4	2	290	178	139	132
39	21	20	13	3	8	1	2	3	189	588	263	133
17	3	5	4	—	1	2	1	1	76	73	46	134
25	4	4	7	1	2	10	—	1	111	112	44	135
8	8	7	6	—	3	3	—	2	107	71	38	136
8	—	1	7	1	2	4	—	1	51	44	17	137
10	3	1	7	1	—	18	1	—	64	44	10	138
12	5	9	4	—	2	—	1	2	61	68	51	139
28	9	4	12	2	1	10	3	3	190	169	45	140
8	4	1	—	—	—	—	—	1	17	30	13	141
13	20	6	10	1	2	19	—	1	101	246	109	142
32	32	17	11	9	7	18	2	11	218	653	291	143
40	19	8	10	4	5	9	—	2	235	177	128	144
24	3	7	11	5	3	27	—	4	173	72	50	145
17	8	3	7	—	4	2	—	1	111	115	63	146
29	5	28	20	2	14	22	1	9	230	262	324	147
43	9	21	15	2	7	3	3	4	242	269	209	148
11	1	1	7	—	1	24	—	—	100	34	15	149
16	—	4	4	—	—	21	—	—	74	58	27	150
9	9	5	1	3	4	1	—	3	47	121	68	151
18	1	2	3	—	2	6	—	2	100	68	45	152
4	7	2	3	1	3	—	—	1	22	54	55	153
4	1	—	—	—	—	—	—	—	32	8	4	154
17	28	8	11	3	7	13	1	6	87	368	154	155
2	1	1	—	—	1	—	—	1	24	15	14	156
49	27	9	8	1	10	15	—	2	253	438	226	157
15	1	2	9	1	1	14	1	2	89	54	36	158
12	4	2	2	1	1	3	—	1	67	50	35	159
5	2	2	11	—	1	11	—	—	51	19	17	160
18	—	1	6	1	—	7	—	2	79	27	23	161
5	—	1	3	—	—	—	—	—	28	12	8	162
60	27	21	19	5	15	20	2	8	380	592	359	163
12	4	—	6	—	—	15	1	1	79	52	16	164
19	21	6	10	1	4	11	2	2	118	248	111	165
7	24	9	1	1	2	3	2	3	55	520	129	166
3	2	2	—	1	—	—	—	—	12	22	20	167
4	6	—	3	—	—	5	1	1	32	113	45	168
17	5	4	9	1	1	6	—	1	80	90	43	169
26	14	3	12	3	3	11	—	2	134	345	118	170
5	13	3	9	1	2	4	1	—	62	192	59	171
5	—	1	1	1	—	6	—	3	30	13	26	172
7	2	4	4	—	3	5	2	1	28	51	43	173
7	1	2	—	—	2	1	—	2	44	25	24	174
4	6	2	4	—	2	—	1	1	20	48	41	175
39	5	3	13	2	2	4	1	2	167	213	139	176
6	11	5	2	2	—	1	1	—	34	139	44	177
15	9	2	6	—	1	4	1	1	51	104	27	178
31	74	55	16	10	22	10	1	14	299	1.381	842	179
69	16	20	27	2	8	21	2	5	581	378	259	180
16	7	6	4	2	—	1	—	2	117	111	47	181
5	2	1	2	—	2	2	—	1	30	40	19	182
6	5	2	2	1	—	1	—	—	26	34	22	183
3	2	—	3	—	1	8	1	—	26	11	4	184
13	15	11	7	1	2	8	2	6	81	376	196	185
10	4	8	3	1	1	1	—	4	51	69	71	186
20	7	3	4	1	—	2	—	1	97	169	66	187
2	2	2	—	1	1	—	—	—	27	21	11	188
34	13	8	12	2	3	17	1	2	236	184	89	189

segue TAV. 10 — Popolazione residente attiva in condizione professionale,

B —

Codice dei Comuni	COMUNI	CLASSI								
		14 - 19			20 - 29			30 - 54		
		Agricoltura, caccia, foreste e pesca	Industrie	Altre attività	Agricoltura, caccia, foreste e pesca	Industrie	Altre attività	Agricoltura, caccia, foreste e pesca	Industrie	Altre attività
190	ROCCAFORTE MONDOVI'	5	25	9	14	59	30	73	165	89
191	ROCCASPARVERA	1	6	5	2	16	12	21	60	36
192	ROCCAIONE	3	44	8	7	134	43	33	289	125
193	ROCCHETTA BELBO	4	3	—	5	7	1	15	10	5
194	RODDI	2	7	3	10	32	16	41	60	24
195	RODDINO	2	1	—	7	8	4	41	20	7
196	RODELLO	2	3	2	6	26	14	32	40	29
197	ROSSANA	2	17	1	2	43	11	31	105	14
198	RUFFIA	14	5	1	2	6	1	29	20	4
199	SALE DELLE LANGHE	—	3	2	2	20	8	5	44	29
200	SALE SAN GIOVANNI	—	3	—	1	7	6	7	19	10
201	SALICETO	—	16	3	1	50	34	10	198	58
202	SALMOUR	2	9	1	6	23	3	49	40	17
203	SALUZZO	46	129	78	107	389	447	389	1.144	1.053
204	SAMBUCO	—	3	—	4	6	4	6	7	4
205	SAMPEYRE	14	7	6	13	37	22	64	74	50
206	SAN BENEDETTO BELBO	5	4	1	3	3	1	13	18	6
207	SAN DAMIANO MACRA	5	4	1	6	30	15	28	54	15
208	SANFRE'	6	43	7	14	86	31	29	221	53
209	SANFRONT	7	41	9	30	111	33	183	218	77
210	SAN MICHELE MONDOVI'	—	27	7	4	102	30	21	204	112
211	SANT'ALBANO STURA	19	16	10	35	70	49	131	107	84
212	SANTA VITTORIA D'ALBA	—	25	4	4	91	49	21	195	91
213	SANTO STEFANO BELBO	28	41	18	60	128	75	240	228	194
214	SANTO STEFANO ROERO	5	14	3	9	32	6	74	72	31
215	SAVIGLIANO	75	169	72	155	564	387	557	1.574	1.047
216	SCAGNELLO	—	2	1	6	3	5	16	13	10
217	SCARNAFIGI	31	16	2	53	50	15	149	91	60
218	SERRALUNGA D'ALBA	—	7	—	13	17	12	40	26	13
219	SERRAVALLE LANGHE	2	2	—	8	8	6	13	29	7
220	SINIO	5	2	—	4	9	8	32	18	7
221	SOMANO	1	4	2	4	7	12	32	22	14
222	SOMMARIVA DEL BOSCO	14	77	17	26	238	112	94	579	247
223	SOMMARIVA PERNO	13	42	4	18	87	29	98	186	74
224	STROPPO	1	2	—	2	2	6	10	11	4
225	TARANTASCA	12	17	4	41	56	24	108	83	40
226	TORRE BORMIDA	—	—	—	2	8	2	14	25	6
227	TORRE MONDOVI'	1	3	1	5	21	6	14	43	29
228	TORRE SAN GIORGIO	3	4	3	8	24	6	30	55	20
229	TORRESINA	—	—	—	1	4	2	6	6	2
230	TREISO	4	8	1	9	23	9	50	38	20
231	TREZZO TINELLA	9	1	3	13	7	6	44	7	6
232	TRINITA'	25	24	5	26	62	24	123	103	83
233	VALDIERI	—	10	5	4	32	19	15	94	50
234	VALGRANA	5	9	3	5	30	6	54	53	22
235	VALLORRIATE	1	1	—	—	10	2	19	23	19
236	VALMALA	—	—	—	—	7	1	5	10	3
237	VENASCA	7	25	4	9	64	35	41	152	69
238	VERDUNO	1	6	2	4	13	4	22	36	12
239	VERNANTE	4	27	11	12	70	49	38	148	93
240	VERZUOLO	26	54	19	50	227	80	162	594	205
241	VEZZA D'ALBA	11	24	6	9	54	44	88	164	90
242	VICOFORTE	5	20	10	16	66	37	59	216	133
243	VIGNOLO	2	18	4	5	49	27	28	144	101
244	VILLAFALLETTO	37	30	10	75	76	41	194	176	121
245	VILLANOVA MONDOVI'	9	55	24	25	148	81	113	393	242
246	VILLANOVA SOLARO	7	11	1	14	31	9	65	66	23
247	VILLAR SAN COSTANZO	11	24	5	13	50	17	51	119	22
248	VINADIO	1	12	2	3	36	28	22	87	38
249	VIOLA	2	5	—	7	24	11	29	41	24
250	VOTTIGNASCO	15	7	2	14	14	7	64	25	17
	TOTALE PROVINCIA	2.076	5.392	1.970	4.026	17.381	11.360	17.716	42.100	29.273

per sesso, classe di età e settore di attività economica

MASCHI

DI ETÀ (anni)												Codice dei Comuni
55 - 59			60 - 64			65 e più			TOTALE			
Agricoltura, caccia, foreste e pesca	Industrie	Altre attività	Agricoltura, caccia, foreste e pesca	Industrie	Altre attività	Agricoltura, caccia, foreste e pesca	Industrie	Altre attività	Agricoltura, caccia, foreste e pesca	Industrie	Altre attività	
19	23	17	9	5	1	3	2	1	123	279	147	190
7	3	7	—	1	—	1	—	—	32	86	60	191
9	29	17	4	5	6	9	5	3	65	506	202	192
4	1	3	2	—	—	—	—	1	30	21	10	193
19	3	3	5	—	—	16	1	—	93	103	46	194
8	3	—	6	1	1	—	—	—	64	33	12	195
17	1	2	3	1	2	4	—	2	64	71	51	196
15	8	1	2	4	2	3	2	1	55	179	30	197
6	1	2	1	2	1	1	—	1	53	34	10	198
8	10	3	2	1	1	1	—	1	18	78	44	199
5	7	—	1	2	1	1	1	—	15	39	17	200
7	14	13	1	1	1	3	4	—	22	283	109	201
10	4	2	3	—	3	2	1	—	72	77	26	202
91	122	160	44	28	61	41	11	47	718	1.823	1.846	203
5	1	1	—	1	—	—	—	1	15	18	10	204
15	6	9	6	2	1	6	1	5	118	127	93	205
4	2	4	4	—	1	13	—	1	42	27	14	206
8	13	4	5	—	1	3	1	7	55	102	43	207
13	24	4	5	4	4	6	1	1	73	379	100	208
42	23	1	18	1	4	5	1	2	285	395	126	209
14	37	14	10	3	4	2	2	1	51	375	168	210
32	11	7	11	3	3	14	1	5	242	208	158	211
11	21	10	—	2	4	1	—	1	37	334	159	212
60	32	20	23	7	10	56	2	12	467	438	329	213
16	4	2	11	2	2	17	1	—	132	125	44	214
123	140	120	45	17	59	59	13	35	1.014	2.477	1.720	215
5	1	—	2	—	—	—	—	—	29	19	16	216
37	9	6	12	3	2	14	1	3	296	170	88	217
11	4	2	3	—	—	2	—	3	69	54	30	218
14	2	3	7	—	—	—	—	—	44	41	16	219
18	1	3	13	—	1	4	1	1	76	31	20	220
15	4	1	3	1	—	1	—	1	56	38	30	221
31	60	26	8	5	13	9	1	8	182	960	423	222
27	17	10	14	1	2	16	—	3	186	333	122	223
4	1	2	—	1	1	—	—	—	17	17	13	224
24	7	4	10	2	3	4	1	—	199	166	75	225
4	1	2	9	—	—	6	1	2	35	35	12	226
3	7	3	3	—	3	3	—	2	29	74	44	227
7	4	—	6	2	1	5	—	—	59	89	30	228
2	—	—	4	—	—	1	—	—	14	10	4	229
19	1	3	7	2	3	8	—	1	97	72	37	230
23	—	1	5	—	—	1	—	3	95	15	19	231
27	12	10	14	3	4	38	1	3	253	205	129	232
9	15	7	4	1	2	2	2	2	34	154	85	233
20	5	5	13	1	1	15	—	1	112	98	38	234
7	2	1	2	—	1	1	—	—	30	36	23	235
1	1	—	1	—	—	2	—	—	9	18	4	236
19	26	10	7	4	3	3	2	9	86	273	130	237
5	3	1	4	—	1	—	—	—	36	58	20	238
7	22	5	2	2	3	1	1	3	64	270	164	239
37	66	33	25	5	13	9	3	9	309	949	359	240
37	6	12	9	1	2	5	—	—	159	249	154	241
25	32	12	7	1	3	3	3	13	115	338	208	242
13	12	9	5	2	3	3	2	2	56	227	146	243
51	21	21	19	2	11	19	1	2	395	306	206	244
27	38	18	19	6	9	28	2	6	221	642	380	245
15	8	6	11	3	4	7	1	2	119	120	45	246
23	12	1	5	—	1	5	1	4	108	206	50	247
8	10	4	4	3	2	5	1	3	43	149	77	248
8	1	1	5	1	1	1	—	—	52	72	37	249
12	2	1	3	—	1	1	—	1	109	48	29	250
5.172	4.137	3.340	2.161	692	1.358	2.098	364	1.078	33.249	70.066	48.379	

segue TAV. 10 — Popolazione residente attiva in condizione professionale,

C —

Codice dei Comuni	COMUNI	CLASSI								
		14 - 19			20 - 29			30 - 54		
		Agricoltura, caccia, foreste e pesca	Industrie	Altre attività	Agricoltura, caccia, foreste e pesca	Industrie	Altre attività	Agricoltura, caccia, foreste e pesca	Industrie	Altre attività
001	ACCEGLIO	—	—	1	3	—	3	14	—	13
002	AISONE	—	—	2	1	2	7	22	2	7
003	ALBA	8	91	197	30	567	940	158	1.382	1.597
004	ALBARETTO DELLA TORRE	—	—	2	1	6	3	4	5	8
005	ALTO	1	—	1	1	—	1	8	—	6
006	ARGENTERA	—	—	—	—	1	2	1	—	3
007	ARGUELLO	1	—	—	3	2	2	1	3	7
008	BAGNASCO	1	7	2	3	15	10	21	17	48
009	BAGNOLO PIEMONTE	19	12	14	28	120	101	168	115	165
010	BALDISSERO D'ALBA	—	12	9	3	11	10	70	14	26
011	BARBARESCO	—	—	4	10	1	17	46	12	20
012	BARGE	18	35	28	40	138	107	208	166	193
013	BAROLO	—	2	3	—	18	13	6	18	19
014	BASTIA MONDOVI'	—	—	2	4	7	4	25	11	12
015	BATTIFOLLO	—	1	1	—	1	5	11	—	8
016	BEINETTE	2	18	17	3	42	66	24	62	72
017	BELLINO	5	1	—	11	—	5	20	4	6
018	BELVEDERE LANGHE	—	2	—	—	4	9	1	6	6
019	BENE VAGIENNA	4	33	12	7	68	44	84	33	80
020	BENEVELLO	3	2	4	3	10	6	21	13	7
021	BERGOLO	—	—	—	—	1	—	5	—	—
022	BERNEZZO	4	16	19	3	42	50	64	26	56
023	BONVICINO	—	—	—	5	—	1	9	—	1
024	BORGOMALE	—	1	—	4	7	3	26	9	7
025	BORGO SAN DALMAZZO	—	27	66	7	137	367	36	158	505
026	BOSIA	—	—	—	9	5	2	23	5	7
027	BOSSOLASCO	—	6	1	2	11	10	18	10	24
028	BOVES	8	67	55	23	134	224	122	108	267
029	BRA	7	107	160	15	525	693	85	745	1.251
030	BRIAGLIA	—	2	1	1	6	4	8	2	5
031	BRIGA ALTA	—	—	—	—	—	2	4	1	5
032	BRONDELLO	—	1	1	—	—	7	—	2	5
033	BROSSASCO	3	8	2	6	16	5	28	16	21
034	BUSCA	11	45	58	28	123	186	112	115	268
035	CAMERANA	1	—	2	2	5	21	12	3	21
036	CAMO	—	—	1	1	—	5	12	—	3
037	CANALE	—	31	30	5	128	108	38	145	196
038	CANOSIO	2	—	1	—	1	7	8	1	4
039	CAPRAUNA	—	—	—	7	—	4	16	—	4
040	CARAGLIO	13	28	42	24	58	144	105	49	234
041	CARAMAGNA PIEMONTE	6	23	6	7	59	32	31	56	54
042	CARDE'	5	6	5	13	19	16	41	16	26
043	CARRU'	—	25	18	6	107	57	40	105	137
044	CARTIGNANO	1	1	—	1	1	1	17	1	4
045	CASALGRASSO	—	4	13	2	21	32	9	36	42
046	CASTAGNITO	1	2	5	5	22	28	18	28	37
047	CASTELDELFINO	2	—	1	2	1	7	16	—	11
048	CASTELLAR	2	—	—	4	2	4	9	2	6
049	CASTELLETTO STURA	—	8	6	3	21	17	22	6	28
050	CASTELLETTO UZZONE	—	1	—	2	5	5	16	8	7
051	CASTELLINALDO	2	4	6	1	12	15	8	7	19
052	CASTELLINO TANARO	—	4	2	5	3	6	27	3	8
053	CASTELMAGNO	1	—	—	1	1	5	7	—	2
054	CASTELNUOVO DI CEVA	—	—	—	—	1	2	7	2	4
055	CASTIGLIONE FALLETTO	—	2	1	5	7	9	35	9	7
056	CASTIGLIONE TINELLA	3	1	3	16	3	8	93	3	17
057	CASTINO	5	3	3	6	7	6	31	7	13
058	CAVALLERLEONE	4	3	—	16	2	6	45	4	16
059	CAVALLERMAGGIORE	3	34	13	3	65	69	15	71	143
060	CELLE DI MACRA	2	—	1	3	2	2	5	—	4
061	CENTALLO	5	38	35	10	55	126	44	57	164
062	CERESOLE ALBA	7	6	8	8	27	28	33	50	42
063	CERRETO LANGHE	—	2	1	2	17	5	5	5	5

per sesso, classe di età e settore di attività economica

FEMMINE

DI ETÀ (anni)												Codice dei Comuni
55 - 59			60 - 64			65 e più			TOTALE			
Agricoltura, caccia, foreste e pesca	Industrie	Altre attività	Agricoltura, caccia, foreste e pesca	Industrie	Altre attività	Agricoltura, caccia, foreste e pesca	Industrie	Altre attività	Agricoltura, caccia, foreste e pesca	Industrie	Altre attività	
5	—	1	2	—	1	3	—	3	27	—	22	001
2	—	2	—	—	—	—	—	—	25	4	18	002
40	70	131	6	12	36	9	18	49	251	2.140	2.950	003
3	—	1	—	—	—	—	—	—	8	11	14	004
3	—	—	1	—	—	—	—	1	14	—	9	005
—	—	1	—	—	1	—	—	—	1	1	7	006
—	—	—	—	—	—	—	—	—	5	5	9	007
7	3	5	—	—	1	—	—	2	32	42	68	008
36	7	16	9	1	8	2	—	4	262	255	308	009
9	1	1	2	—	1	—	—	3	84	38	50	010
5	2	1	2	—	—	2	—	—	65	15	42	011
38	6	19	4	2	11	2	—	4	310	347	362	012
5	2	5	—	—	1	—	—	3	11	40	44	013
1	—	2	—	2	—	1	—	1	31	20	21	014
2	—	2	—	—	—	—	—	1	13	2	17	015
3	2	9	1	—	2	—	—	—	33	124	166	016
11	1	3	1	—	1	—	—	1	48	6	16	017
—	—	2	—	—	—	—	—	2	1	12	19	018
28	1	10	3	—	7	2	—	4	128	135	157	019
3	—	2	—	—	—	—	—	—	30	25	19	020
3	—	—	3	—	—	1	—	—	12	1	—	021
21	—	2	7	—	3	5	—	2	104	84	132	022
1	—	—	3	—	—	4	—	—	22	—	2	023
5	—	1	—	1	1	1	—	—	36	18	12	024
13	8	47	1	2	19	6	2	17	63	334	1.021	025
5	—	2	4	—	1	3	—	1	44	10	13	026
6	2	—	5	—	1	4	—	1	35	29	37	027
32	4	23	9	3	7	8	2	5	202	318	581	028
13	33	109	3	7	34	4	4	28	127	1.421	2.275	029
1	—	—	—	—	—	—	—	1	10	10	11	030
—	—	—	2	—	—	—	—	1	6	1	8	031
—	—	2	—	—	—	—	—	—	—	3	15	032
8	2	4	1	—	1	—	—	—	46	42	33	033
31	3	23	2	—	8	—	1	7	184	287	550	034
4	—	1	—	—	1	—	—	1	19	8	47	035
—	—	1	—	—	1	1	—	1	14	—	12	036
10	9	24	—	2	6	2	—	7	55	315	371	037
—	—	2	—	—	—	—	—	—	10	2	14	038
7	—	—	1	—	—	—	—	—	31	—	8	039
15	2	19	7	—	8	3	—	10	167	137	457	040
5	1	8	1	—	—	—	—	2	50	139	102	041
4	—	6	—	—	—	2	—	1	65	41	54	042
12	4	16	1	—	5	3	1	5	62	242	238	043
3	—	—	2	—	1	3	—	1	27	3	7	044
5	2	2	1	—	4	—	—	1	17	63	94	045
2	—	4	1	1	—	1	—	—	28	53	74	046
6	—	—	7	—	2	5	—	—	38	1	21	047
3	—	1	—	—	—	—	—	—	18	4	11	048
6	—	1	—	—	—	—	1	2	31	36	54	049
3	—	2	—	—	1	—	—	—	21	14	15	050
5	—	2	—	—	—	—	—	2	16	23	44	051
6	1	2	1	—	—	—	—	—	39	11	18	052
2	—	3	—	—	1	—	—	—	11	1	11	053
2	—	—	—	—	1	—	—	—	9	3	7	054
10	—	1	1	—	—	1	—	—	52	18	18	055
22	—	1	6	—	1	—	—	—	140	7	30	056
5	1	2	4	—	—	—	—	2	51	18	26	057
6	—	—	1	—	2	—	—	—	72	9	24	058
3	3	18	1	—	3	2	—	2	27	173	248	059
—	—	—	2	—	—	—	—	—	12	2	7	060
11	5	14	1	2	6	—	—	5	71	157	350	061
3	—	5	—	—	3	—	—	2	51	83	88	062
—	1	—	2	—	—	—	—	—	9	25	11	063

segue TAV. 10 — Popolazione residente attiva in condizione professionale,

C —

Codice dei Comuni	COMUNI	CLASSI								
		14 - 19			20 - 29			30 - 54		
		Agricoltura, caccia, foreste e pesca	Industrie	Altre attività	Agricoltura, caccia, foreste e pesca	Industrie	Altre attività	Agricoltura, caccia, foreste e pesca	Industrie	Altre attività
064	CERVASCA	—	20	25	11	24	98	50	37	142
065	CERVERE	2	15	12	1	25	30	6	12	38
066	CEVA	3	20	27	9	53	139	61	60	294
067	CHERASCO	8	52	25	12	134	105	109	115	197
068	CHIUSA DI PESIO	8	19	7	20	31	79	79	36	136
069	CIGLIE'	2	3	3	5	1	1	19	2	—
070	CISSONE	—	1	—	2	1	2	6	2	1
071	CLAVESANA	1	7	3	5	19	11	28	33	21
072	CORNELIANO D'ALBA	—	10	12	—	16	31	13	43	60
073	CORTEMILIA	—	14	7	9	53	45	20	54	94
074	COSSANO BELBO	8	6	2	19	5	15	71	6	25
075	COSTIGLIOLE SALUZZO	5	19	22	17	29	55	41	40	125
076	CRAVANZANA	—	—	1	1	8	4	31	13	9
077	CRISSOLO	3	—	—	7	—	—	5	1	13
078	CUNEO	26	109	412	43	373	2.025	188	564	3.638
079	DEMONTE	—	3	11	9	13	63	54	17	97
080	DIANO D'ALBA	3	10	10	10	31	50	65	53	77
081	DOGLIANI	2	25	31	10	74	88	44	83	213
082	DRONERO	7	50	36	8	138	172	75	123	290
083	ELVA	2	—	—	5	1	2	13	—	—
084	ENTRACQUE	2	2	5	2	2	18	11	2	27
085	ENVIE	7	16	8	13	30	19	55	10	25
086	FARIGLIANO	—	18	4	5	49	23	39	48	59
087	FAULE	—	3	3	6	11	4	4	8	6
088	FEISOGLIO	—	1	2	1	13	1	10	27	7
089	FOSSANO	32	106	130	64	418	559	236	459	946
090	FRABOSA SOPRANA	7	2	1	14	4	23	34	4	52
091	FRABOSA SOTTANA	1	4	4	1	6	40	5	6	48
092	FRASSINO	—	—	1	4	1	4	21	3	13
093	GAIOLA	—	—	2	—	1	5	7	2	20
094	GAMBASCA	1	—	6	1	5	7	14	3	5
095	GARESSIO	3	10	7	5	48	53	43	51	158
096	GENOLA	12	2	15	27	29	52	34	22	64
097	GORZEGNO	—	2	5	2	5	9	24	7	30
098	GOTTASECCA	—	4	—	1	1	2	15	1	—
099	GOVONE	—	4	9	6	22	34	48	37	45
100	GRINZANE CAVOUR	—	2	11	2	38	47	15	62	45
101	GUARENE	2	4	18	10	16	54	55	36	87
102	IGLIANO	—	—	—	1	—	1	8	—	—
103	ISASCA	1	—	—	—	4	1	4	—	2
104	LAGNASCO	17	12	4	20	12	23	43	7	33
105	LA MORRA	2	14	8	6	33	33	68	57	75
106	LEQUIO BERRIA	1	6	3	4	9	7	3	21	13
107	LEQUIO TANARO	1	6	3	2	3	6	20	5	14
108	LESEGNO	—	5	1	1	12	10	20	17	17
109	LEVICE	—	6	—	—	5	3	4	6	4
110	LIMONE PIEMONTE	2	2	23	—	—	62	6	4	124
111	LISIO	—	—	1	5	1	5	13	2	10
112	MACRA	—	—	—	—	—	—	—	—	4
113	MAGLIANO ALFIERI	1	3	8	7	19	31	34	33	28
114	MAGLIANO ALPI	1	13	5	6	35	24	59	22	49
115	MANGO	23	3	5	19	9	17	137	9	28
116	MANTA	8	10	17	14	34	86	38	53	113
117	MARENE	2	27	6	3	40	42	20	41	85
118	MARGARITA	2	11	6	4	18	23	26	22	29
119	MARMORA	2	1	—	—	—	3	4	1	3
120	MARSAGLIA	3	—	1	9	1	3	24	5	7
121	MARTINIANA PO	1	11	—	3	22	8	24	9	9
122	MELLE	5	2	3	3	4	6	26	5	16
123	MOIOLA	—	1	5	2	2	8	8	3	6
124	MOMBARCARO	—	—	2	1	6	1	27	3	5
125	MOMBASIGLIO	1	4	—	4	3	10	22	2	18
126	MONASTERO DI VASCO	1	18	1	4	8	22	24	11	26

per sesso, classe di età e settore di attività economica

FEMMINE

DI ETÀ (anni)												Codice dei Comuni
55 - 59			60 - 64			65 e più			TOTALE			
Agricoltura, caccia, foreste e pesca	Industrie	Altre attività	Agricoltura, caccia, foreste e pesca	Industrie	Altre attività	Agricoltura, caccia, foreste e pesca	Industrie	Altre attività	Agricoltura, caccia, foreste e pesca	Industrie	Altre attività	
21	—	6	2	—	4	—	1	2	84	82	277	064
4	1	3	—	—	—	—	—	1	13	53	84	065
10	3	44	6	1	15	1	—	17	90	137	536	066
16	4	20	5	2	3	1	—	9	151	307	359	067
16	7	10	3	—	4	—	—	7	126	93	243	068
3	—	2	—	—	—	1	—	—	30	6	6	069
—	—	1	—	—	—	—	—	—	8	4	4	070
7	—	4	—	—	1	—	—	—	41	59	40	071
3	4	10	—	—	3	—	—	1	16	73	117	072
2	3	8	1	1	6	2	—	4	34	125	164	073
12	—	2	7	—	1	8	—	3	125	17	48	074
12	2	3	1	—	8	—	—	2	76	90	215	075
3	—	1	1	—	—	4	—	—	40	21	15	076
1	—	3	—	—	1	—	—	2	16	1	19	077
45	35	292	9	6	139	10	9	124	321	1.096	6.630	078
16	—	21	1	1	6	2	—	7	82	34	205	079
14	3	5	5	3	5	3	—	1	100	100	148	080
13	5	25	1	—	6	—	—	20	70	187	383	081
29	13	38	—	1	17	1	5	6	120	330	559	082
2	—	1	—	—	—	—	—	—	22	1	3	083
3	—	5	—	—	4	—	—	4	18	6	63	084
9	2	6	1	—	1	1	—	1	86	58	60	085
13	2	3	—	—	—	1	—	—	58	117	89	086
2	1	—	1	—	—	—	—	—	13	23	13	087
1	1	1	—	—	1	—	—	—	12	42	12	088
26	19	75	14	3	37	8	1	25	380	1.006	1.772	089
13	—	5	1	—	4	—	—	5	69	10	90	090
2	—	4	1	—	—	1	—	2	11	16	98	091
8	—	3	—	—	2	1	—	1	34	4	24	092
4	—	—	—	—	—	—	—	2	11	3	29	093
4	—	—	—	—	—	—	—	—	20	8	18	094
19	6	16	2	1	5	—	1	16	72	117	255	095
3	—	5	—	—	2	—	—	1	76	53	139	096
6	1	10	3	—	10	9	1	24	44	16	88	097
1	—	2	—	—	—	—	—	—	17	6	4	098
18	4	7	2	3	2	—	—	7	74	70	104	099
1	6	4	1	—	—	2	—	4	21	108	111	100
7	1	6	5	1	2	—	—	1	79	58	168	101
2	—	—	—	—	—	—	—	—	11	—	1	102
—	—	—	—	—	—	—	—	—	5	4	3	103
8	1	7	—	—	1	1	—	1	89	32	69	104
23	4	5	3	—	3	1	—	2	103	108	126	105
4	1	—	3	—	2	1	—	2	16	37	27	106
5	—	1	—	—	2	—	—	1	28	14	27	107
13	—	3	2	—	—	1	—	2	37	34	33	108
1	—	1	—	—	—	—	—	1	5	17	9	109
1	—	5	3	2	6	2	—	3	14	8	223	110
5	—	—	—	—	2	—	—	1	23	3	19	111
—	1	1	—	—	1	—	—	—	—	1	6	112
9	1	7	1	—	—	—	1	2	52	57	76	113
19	1	2	2	—	3	—	—	1	87	71	84	114
24	—	4	3	1	5	7	—	1	213	22	60	115
7	1	9	1	—	1	—	—	2	68	98	228	116
3	—	2	—	—	2	—	1	1	28	109	138	117
6	—	2	1	—	2	—	1	1	39	52	63	118
—	—	—	—	—	—	—	—	—	6	2	6	119
8	1	—	2	—	—	4	—	—	50	7	11	120
1	—	3	—	1	—	3	—	—	32	43	20	121
8	1	2	3	—	1	2	—	1	47	12	29	122
4	—	—	—	—	1	—	—	2	14	6	22	123
8	—	—	—	—	1	—	—	—	36	9	9	124
5	1	3	1	—	2	1	—	—	34	10	33	125
10	2	5	4	—	2	1	—	1	44	39	57	126

segue TAV. 10 — Popolazione residente attiva in condizione professionale,

C —

Codice dei Comuni	COMUNI	CLASSI								
		14 - 19			20 - 29			30 - 54		
		Agricoltura, caccia, foreste e pesca	Industrie	Altre attività	Agricoltura, caccia, foreste e pesca	Industrie	Altre attività	Agricoltura, caccia, foreste e pesca	Industrie	Altre attività
127	MONASTEROLO CASOTTO	—	—	—	3	1	1	12	1	5
128	MONASTEROLO DI SAVIGLIANO	1	7	4	—	12	20	7	9	23
129	MONCHIERO	1	6	1	1	11	4	13	11	19
130	MONDOVI'	9	110	86	25	295	609	172	425	1.147
131	MONESIGLIO	—	1	1	—	2	15	16	3	38
132	MONFORTE D'ALBA	2	6	13	13	23	45	85	21	67
133	MONTA'	11	16	14	3	74	76	69	98	116
134	MONTALDO DI MONDOVI'	6	1	2	6	3	11	28	2	20
135	MONTALDO ROERO	1	7	7	2	11	9	29	11	15
136	MONTANERA	5	2	5	6	9	11	42	4	11
137	MONTELUPO ALBESE	—	—	1	2	4	10	26	7	5
138	MONTEMALE DI CUNEO	1	—	2	1	1	1	20	—	1
139	MONTEROSSO GRANA	—	1	3	5	3	7	20	4	15
140	MONTEU ROERO	1	9	3	9	14	20	18	12	22
141	MONTEZEMOLO	—	—	—	—	—	2	8	2	5
142	MONTICELLO D'ALBA	1	25	10	1	50	23	13	54	37
143	MORETTA	2	26	21	9	82	79	36	156	110
144	MOROZZO	2	12	8	1	28	41	20	16	63
145	MURAZZANO	1	—	3	11	5	7	39	4	32
146	MURELLO	—	10	2	1	17	7	16	15	26
147	NARZOLE	3	14	4	10	34	54	67	28	121
148	NEIVE	3	2	11	13	29	52	73	31	84
149	NEVIGLIE	1	1	2	9	5	3	42	—	4
150	NIELLA BELBO	—	1	2	1	9	3	11	13	17
151	NIELLA TANARO	1	8	5	1	19	13	14	17	26
152	NOVELLO	2	4	6	3	12	15	28	12	17
153	NUCETTO	—	—	2	—	4	10	7	3	22
154	ONCINO	1	—	—	2	1	1	5	2	3
155	ORMEA	1	3	7	4	23	30	40	67	97
156	OSTANA	1	2	—	3	—	2	14	—	5
157	PAESANA	3	20	11	12	48	64	90	71	97
158	PAGNO	3	8	2	7	5	8	11	3	19
159	PAMPARATO	6	—	1	9	1	4	30	1	17
160	PAROLDO	—	1	2	1	—	5	4	1	5
161	PERLETTO	—	2	—	8	11	4	24	3	6
162	PERLO	—	1	3	2	1	—	3	1	3
163	PEVERAGNO	11	23	28	23	63	100	157	42	140
164	PEZZOLO VALLE UZZONE	1	2	2	1	7	5	12	15	8
165	PIANFEI	1	20	6	3	49	28	30	37	41
166	PIASCO	—	24	11	4	62	43	17	92	81
167	PIETRAPORZIO	—	1	2	—	3	4	3	1	9
168	PIOBESI D'ALBA	—	3	7	—	12	25	4	15	13
169	PIOZZO	—	3	2	1	12	10	11	16	24
170	POCAPAGLIA	7	16	9	3	55	37	18	36	48
171	POLONGHERA	1	7	6	7	22	19	19	49	25
172	PONTECHIANALE	4	—	1	2	—	6	6	2	15
173	PRADLEVES	—	1	5	5	1	9	13	5	16
174	PRAZZO	3	—	1	5	2	2	7	1	14
175	PRIERO	—	1	1	—	1	8	4	4	17
176	PRIOCCA	6	13	5	8	30	46	78	36	66
177	PRIOLA	1	4	1	6	26	9	28	15	21
178	PRUNETTO	—	4	4	3	7	6	12	3	7
179	RACCONIGI	2	51	54	12	170	228	52	204	464
180	REVELLO	12	30	27	27	64	75	99	45	117
181	RIFREDDO	2	9	1	8	16	10	42	14	21
182	RITTANA	—	—	—	1	3	3	15	1	4
183	ROASCHIA	—	—	1	1	3	3	1	2	6
184	ROASCIO	—	—	—	2	—	—	6	—	1
185	ROBILANTE	7	7	20	4	22	59	38	14	105
186	ROBURENT	1	—	—	2	6	6	13	4	30
187	ROCCABRUNA	—	3	5	3	20	14	14	10	36
188	ROCCA CIGLIE'	—	3	—	—	3	2	22	2	4
189	ROCCA DE' BALDI	6	15	12	7	20	31	19	15	57

per sesso, classe di età e settore di attività economica

FEMMINE

DI ETÀ (anni)												Codice dei Comuni
55 - 59			60 - 64			65 e più			TOTALE			
Agricoltura, caccia, foreste e pesca	Industrie	Altre attività	Agricoltura, caccia, foreste e pesca	Industrie	Altre attività	Agricoltura, caccia, foreste e pesca	Industrie	Altre attività	Agricoltura, caccia, foreste e pesca	Industrie	Altre attività	
3	—	—	1	—	—	—	—	—	19	2	6	127
1	1	6	1	—	4	—	1	1	10	30	58	128
1	—	2	—	—	1	—	—	4	16	28	31	129
36	16	99	11	1	42	5	—	33	258	847	2.016	130
1	—	4	—	—	2	2	—	—	19	6	60	131
19	—	8	3	—	4	4	—	1	126	50	138	132
21	7	11	—	—	7	—	—	4	104	195	228	133
10	1	3	4	—	1	1	—	3	55	7	40	134
7	—	4	1	—	—	—	—	—	40	29	35	135
9	—	4	1	—	—	—	—	1	63	15	32	136
8	—	—	—	—	1	—	—	—	36	11	17	137
15	—	—	2	—	—	7	—	2	46	1	6	138
9	—	9	2	1	3	1	—	—	37	9	37	139
4	1	1	2	—	—	1	—	1	35	36	47	140
1	—	—	—	—	1	1	—	—	10	2	8	141
3	—	4	—	—	1	2	—	6	20	129	81	142
13	5	10	2	4	6	3	—	3	65	273	229	143
2	—	10	—	—	1	1	—	4	26	56	127	144
11	1	3	4	—	3	3	—	8	69	10	56	145
3	—	1	—	—	1	—	—	—	20	42	37	146
16	1	19	4	—	5	3	—	7	103	77	210	147
22	3	6	3	—	1	—	—	3	114	65	157	148
7	—	1	7	—	—	4	—	—	70	6	10	149
2	—	2	1	—	—	1	—	—	16	23	24	150
1	1	1	—	—	—	—	1	—	17	46	45	151
11	—	2	1	—	1	—	—	1	45	28	42	152
2	—	4	—	—	1	1	—	—	10	7	39	153
1	—	—	—	—	—	—	—	—	9	3	4	154
23	2	17	3	1	9	3	—	7	74	96	167	155
4	—	—	—	—	—	—	—	—	22	2	7	156
22	1	18	3	—	3	2	—	5	132	140	198	157
5	—	—	1	—	—	—	—	1	27	16	30	158
11	—	3	2	—	3	1	—	1	59	2	29	159
1	—	—	—	—	—	—	—	—	6	2	12	160
4	—	1	—	—	—	—	—	—	36	16	11	161
—	—	—	—	—	—	—	—	—	5	3	6	162
33	3	16	7	—	8	5	—	8	236	131	300	163
2	—	—	—	—	2	—	—	2	16	24	19	164
7	3	3	2	—	2	1	—	1	44	109	81	165
1	—	6	—	—	1	2	1	6	24	179	148	166
1	—	2	—	—	1	—	—	—	4	5	18	167
1	1	1	—	—	—	—	—	—	5	31	46	168
8	—	2	1	—	1	—	—	—	21	31	39	169
9	4	2	2	—	2	1	—	—	40	111	105	170
3	—	4	1	1	1	—	—	2	31	79	57	171
3	—	1	2	—	1	3	—	—	20	2	24	172
10	—	1	—	1	2	2	—	2	30	8	35	173
2	—	1	—	—	—	—	—	1	17	3	19	174
—	—	1	—	—	—	—	—	—	4	6	27	175
17	—	7	3	—	3	—	—	—	112	79	133	176
16	3	6	—	—	1	—	—	1	51	48	39	177
4	1	1	—	—	1	—	—	—	19	15	19	178
10	9	31	1	1	8	3	—	7	80	435	792	179
16	1	14	7	1	1	1	—	8	162	141	242	180
7	—	1	—	1	—	—	—	—	59	40	33	181
3	—	1	1	—	—	3	—	—	23	4	8	182
—	—	—	—	—	—	—	—	—	2	5	10	183
3	—	—	1	—	—	3	—	—	15	—	1	184
12	1	12	1	—	6	3	—	13	65	44	215	185
6	—	4	—	—	2	1	—	2	23	10	44	186
8	—	5	—	—	—	1	—	—	26	33	60	187
4	—	—	—	—	—	—	—	—	26	8	6	188
3	1	4	3	—	1	1	—	—	39	51	105	189

segue TAV. 10 — Popolazione residente attiva in condizione professionale,

C —

Codice dei Comuni	COMUNI	CLASSI								
		14 - 19			20 - 29			30 - 54		
		Agricoltura, caccia, foreste e pesca	Industrie	Altre attività	Agricoltura, caccia, foreste e pesca	Industrie	Altre attività	Agricoltura, caccia, foreste e pesca	Industrie	Altre attività
190	ROCCAFORTE MONDOVI'	2	12	6	4	30	29	22	38	54
191	ROCCASPARVERA	—	2	3	2	3	10	8	7	16
192	ROCCAIONE	—	21	18	3	38	86	37	28	94
193	ROCCHETTA BELBO	—	1	—	2	3	3	10	—	3
194	RODDI	1	7	7	—	11	13	26	29	25
195	RODDINO	1	—	10	3	6	6	28	6	8
196	RODELLO	1	6	2	1	6	23	27	10	35
197	ROSSANA	—	21	—	1	33	6	22	25	11
198	RUFFIA	2	1	1	4	3	6	20	2	5
199	SALE DELLE LANGHE	—	—	2	2	6	5	10	6	26
200	SALE SAN GIOVANNI	—	4	—	3	4	—	20	1	4
201	SALICETO	—	8	7	1	23	21	10	23	55
202	SALMOUR	—	5	1	1	14	7	3	6	6
203	SALUZZO	25	51	105	53	122	490	160	181	856
204	SAMBUCO	—	—	—	1	—	4	8	—	2
205	SAMPEYRE	2	1	3	12	11	16	45	9	49
206	SAN BENEDETTO BELBO	1	1	1	2	5	1	16	5	2
207	SAN DAMIANO MACRA	—	3	2	1	2	6	28	10	20
208	SANFRE'	2	28	14	3	56	29	17	34	54
209	SANFRONT	8	30	11	16	50	38	115	29	71
210	SAN MICHELE MONDOVI'	—	10	18	3	36	32	13	31	62
211	SANT'ALBANO STURA	1	18	5	3	48	35	2	18	51
212	SANTA VITTORIA D'ALBA	—	7	16	1	46	49	17	53	66
213	SANTO STEFANO BELBO	20	20	18	37	35	90	193	53	136
214	SANTO STEFANO ROERO	—	2	8	4	17	17	17	15	12
215	SAVIGLIANO	17	86	126	22	251	531	57	262	900
216	SCAGNELLO	1	1	1	2	2	2	10	—	5
217	SCARNAFIGI	5	5	15	8	18	36	29	25	45
218	SERRALUNGA D'ALBA	—	1	2	2	4	7	34	13	14
219	SERRAVALLE LANGHE	2	4	1	3	7	8	19	3	3
220	SINIO	—	—	—	7	3	8	32	5	10
221	SOMANO	1	5	4	5	9	7	32	5	11
222	SOMMARIVA DEL BOSCO	3	61	22	14	111	121	36	117	187
223	SOMMARIVA PERNO	23	16	6	2	43	30	18	44	52
224	STROPPO	—	—	—	1	—	5	—	—	5
225	TARANTASCA	3	7	3	4	15	24	22	14	32
226	TORRE BORMIDA	—	—	—	2	6	3	4	8	4
227	TORRE MONDOVI'	—	3	1	—	7	6	11	3	18
228	TORRE SAN GIORGIO	2	4	4	3	11	6	7	8	9
229	TORRESINA	—	—	—	—	2	—	6	—	2
230	TREISO	4	5	5	7	9	14	44	7	12
231	TREZZO TINELLA	—	—	1	3	2	5	36	1	2
232	TRINITA'	—	10	8	4	36	20	6	26	48
233	VALDIERI	3	2	8	3	6	18	11	1	30
234	VALGRANA	4	5	4	10	4	14	52	4	14
235	VALLORIANTE	—	1	5	3	—	4	19	—	8
236	VALMALA	—	—	1	—	3	1	2	—	2
237	VENASCA	3	18	8	5	30	33	45	20	44
238	VERDUNO	—	1	2	—	9	4	6	8	10
239	VERNANTE	3	3	25	5	3	50	8	4	60
240	VERZUOLO	14	22	32	17	56	122	50	92	186
241	VEZZA D'ALBA	1	15	10	6	33	46	42	34	67
242	VICOFORTE	1	11	11	3	26	44	21	34	122
243	VIGNOLO	—	13	13	3	26	32	28	29	55
244	VILLAFALLETTO	15	11	19	45	39	82	158	30	79
245	VILLANOVA MONDOVI'	5	42	37	10	65	102	53	77	164
246	VILLANOVA SOLARO	—	10	2	5	10	10	9	17	16
247	VILLAR SAN COSTANZO	1	6	4	3	18	18	36	15	11
248	VINADIO	—	1	2	2	1	21	35	2	36
249	VIOLA	1	—	1	5	3	7	20	—	20
250	VOTTIGNASCO	1	6	—	3	5	8	16	5	12
	TOTALE PROVINCIA	694	2.620	2.940	1.601	7.687	12.613	8.308	9.474	21.536

per sesso, classe di età e settore di attività economica

FEMMINE

DI ETÀ (anni)												Codice dei Comuni
55 - 59			60 - 64			65 e più			TOTALE			
Agricoltura, caccia, foreste e pesca	Industrie	Altre attività	Agricoltura, caccia, foreste e pesca	Industrie	Altre attività	Agricoltura, caccia, foreste e pesca	Industrie	Altre attività	Agricoltura, caccia, foreste e pesca	Industrie	Altre attività	
8	4	8	1	—	4	—	—	2	37	84	103	190
2	—	2	—	1	—	—	—	1	12	13	32	191
11	1	11	4	1	7	1	—	4	56	89	220	192
7	—	1	—	—	—	—	—	—	19	4	7	193
8	—	—	2	—	—	1	—	—	38	47	45	194
6	—	1	—	—	—	—	—	—	38	12	25	195
10	—	1	—	—	2	1	—	2	40	22	65	196
6	1	6	—	—	2	—	1	2	29	81	27	197
1	—	1	—	—	—	—	—	—	27	6	13	198
10	—	1	1	—	1	—	—	1	23	12	36	199
2	—	—	—	—	1	1	—	—	26	9	5	200
—	1	4	3	—	3	—	—	5	14	55	95	201
—	—	—	—	—	—	1	—	—	5	25	14	202
37	11	96	11	2	27	2	—	47	288	367	1.621	203
—	—	3	—	—	—	—	—	—	9	—	9	204
13	2	13	2	—	2	1	—	1	75	23	84	205
3	—	3	—	—	—	4	—	1	26	11	8	206
13	—	5	1	—	4	—	—	1	43	15	38	207
4	—	6	—	2	2	1	1	2	27	121	107	208
26	—	10	2	1	6	—	—	3	167	110	139	209
12	2	9	1	—	6	1	—	2	30	79	129	210
—	—	5	1	1	1	—	—	1	7	85	98	211
7	4	5	—	—	1	—	—	1	25	110	138	212
36	8	13	12	—	5	18	1	7	316	117	269	213
10	—	3	—	—	—	2	—	—	33	34	40	214
17	14	78	8	3	22	1	—	25	122	616	1.682	215
1	—	—	—	—	—	—	—	—	14	3	8	216
4	3	5	2	1	2	1	—	4	49	52	107	217
3	2	1	1	—	1	—	1	—	40	21	25	218
6	—	1	—	—	—	—	—	—	30	14	13	219
12	—	1	—	—	2	—	—	—	51	8	21	220
8	1	—	2	—	—	—	—	2	48	20	24	221
14	4	19	—	1	7	—	—	10	67	294	366	222
4	3	8	1	—	5	—	—	5	48	106	106	223
—	—	—	—	—	—	—	—	2	1	—	12	224
8	—	2	—	—	1	—	—	—	37	36	62	225
3	—	—	—	—	—	1	—	1	10	14	8	226
2	—	1	2	—	2	2	—	—	17	13	28	227
1	—	2	3	—	1	1	—	1	17	23	23	228
4	—	—	—	—	1	—	—	—	10	2	3	229
14	—	—	2	—	1	4	—	—	75	21	32	230
7	—	3	—	—	1	—	—	1	46	3	13	231
1	2	4	1	1	2	1	—	3	13	75	85	232
5	—	7	1	—	3	2	—	6	25	9	72	233
18	1	3	3	—	5	2	—	3	89	14	43	234
7	—	2	1	—	2	—	—	—	30	1	21	235
2	—	—	1	—	—	1	—	—	6	3	4	236
6	—	5	2	—	3	1	—	7	62	68	100	237
1	1	—	—	—	—	—	—	—	7	19	16	238
2	1	9	—	1	2	1	—	5	19	12	151	239
7	4	15	—	—	6	1	—	10	89	174	371	240
10	2	1	—	1	2	—	—	—	59	85	126	241
3	—	11	1	—	4	1	—	5	30	71	197	242
3	2	2	2	—	2	—	—	—	36	70	104	243
24	2	14	13	2	7	2	—	4	257	84	205	244
19	7	14	4	1	7	5	1	3	96	193	327	245
2	1	—	1	—	2	—	—	1	17	38	31	246
10	—	3	—	—	1	—	—	2	50	39	39	247
11	—	4	3	—	1	—	1	2	51	5	66	248
6	—	4	—	—	2	—	—	2	32	3	36	249
2	—	—	—	—	—	—	—	—	22	16	20	250
2.020	465	2.079	399	93	833	297	59	858	13.319	20.398	40.859	

TAV. 11 - Popolazione residente non attiva

Codice dei Comuni	COMUNI	MENO DI 14 ANNI							
		BAMBINI CHE FREQUENTANO LA SCUOLA MATERNA		SCOLARI E STUDENTI		ALTRI		TOTALE	
		MF	M	MF	M	MF	M	MF	M
001	ACCEGLIO	4	2	17	9	11	5	32	16
002	AISONE	5	2	26	13	10	4	41	19
003	ALBA	721	402	3.709	1.910	1.202	582	5.632	2.894
004	ALBARETTO DELLA TORRE	6	4	29	14	4	1	39	19
005	ALTO	1	—	2	2	4	1	7	3
006	ARGENTERA	—	—	3	3	3	2	6	5
007	ARGUELLO	2	1	16	9	14	8	32	18
008	BAGNASCO	18	4	96	48	35	18	149	70
009	BAGNOLO PIEMONTE	79	38	522	281	233	114	834	433
010	BALDISSERO D'ALBA	17	12	113	66	37	14	167	92
011	BARBARESCO	12	4	68	37	21	9	101	50
012	BARGE	83	41	778	374	352	160	1.213	575
013	BAROLO	10	3	52	27	24	15	86	45
014	BASTIA MONDOVI'	13	3	60	32	20	6	93	41
015	BATTIFOLLO	4	3	27	16	13	10	44	29
016	BEINETTE	72	40	343	186	141	64	556	290
017	BELLINO	—	—	16	12	11	6	27	18
018	BELVEDERE LANGHE	7	4	32	16	9	5	48	25
019	BENE VAGIENNA	38	22	294	142	138	66	470	230
020	BENEVELLO	3	1	38	20	20	11	61	32
021	BERGOLO	—	—	—	—	3	3	3	3
022	BERNEZZO	56	33	246	121	107	55	409	209
023	BONVICINO	—	—	10	4	5	4	15	8
024	BORGOMALE	1	1	27	11	9	3	37	15
025	BORGO SAN DALMAZZO	241	127	1.214	600	468	216	1.923	943
026	BOSIA	1	1	20	11	8	4	29	16
027	BOSSOLASCO	9	4	51	25	24	15	84	44
028	BOVES	196	95	944	454	353	188	1.493	737
029	BRA	570	283	3.007	1.551	1.228	609	4.805	2.443
030	BRIAGLIA	4	3	23	13	5	4	32	20
031	BRIGA ALTA	1	—	10	5	3	2	14	7
032	BRONDELLO	—	—	28	16	9	5	37	21
033	BROSSASCO	22	15	148	74	63	32	233	121
034	BUSCA	163	82	871	421	402	203	1.436	706
035	CAMERANA	10	4	81	44	30	18	121	66
036	CAMO	1	—	19	11	11	6	31	17
037	CANALE	85	50	501	247	245	146	831	443
038	CANOSIO	—	—	15	8	6	2	21	10
039	CAPRAUNA	—	—	9	7	9	5	18	12
040	CARAGLIO	125	64	599	289	259	127	983	480
041	CARAMAGNA PIEMONTE	52	20	273	134	112	59	437	213
042	CARDE'	18	5	136	66	56	30	210	101
043	CARRU'	69	35	398	207	153	83	620	325
044	CARTIGNANO	3	2	15	10	4	2	22	14
045	CASALGRASSO	32	12	125	72	53	30	210	114
046	CASTAGNITO	30	16	171	74	82	40	283	130
047	CASTELDEFINO	4	2	26	12	17	9	47	23
048	CASTELLAR	1	1	23	10	18	9	42	20
049	CASTELLETTO STURA	24	12	122	65	44	24	190	101
050	CASTELLETTO UZZONE	6	3	33	17	15	7	54	27
051	CASTELLINALDO	16	8	83	47	30	17	129	72
052	CASTELLINO TANARO	2	1	36	17	18	9	56	27
053	CASTELMAGNO	—	—	10	7	9	5	19	12
054	CASTELNUOVO DI CEVA	—	—	12	5	8	2	20	7
055	CASTIGLIONE FALLETTO	3	2	53	27	23	10	79	39
056	CASTIGLIONE TINELLA	17	8	88	40	26	17	131	65
057	CASTINO	8	6	42	18	12	6	62	30
058	CAVALLERLEONE	11	7	69	30	16	9	96	46
059	CAVALLERMAGGIORE	98	44	563	304	186	106	847	454
060	CELLE DI MACRA	—	—	8	5	8	4	16	9
061	CENTALLO	127	54	689	326	297	149	1.113	529
062	CERESOLE ALBA	48	20	249	128	97	45	394	193
063	CERRETO LANGHE	1	—	22	8	16	9	39	17

per sesso, classe di età e condizione non professionale

CASALINGHE	DA 14 ANNI IN POI								TOTALE		Codice dei Comuni
	STUDENTI		RITIRATI DAL LAVORO		ALTRI		TOTALE		MF	M	
	MF	M	MF	M	MF	M	MF	M			
34	17	12	107	53	12	10	170	75	202	91	001
37	13	3	99	48	4	4	153	55	194	74	002
4.331	1.825	910	4.224	2.106	566	379	10.946	3.395	16.578	6.289	003
25	18	7	68	33	3	2	114	42	153	61	004
5	4	4	65	34	2	2	76	40	83	43	005
14	—	—	29	13	2	1	45	14	51	19	006
24	3	2	38	18	1	1	66	21	98	39	007
130	68	34	406	168	9	8	613	210	762	280	008
509	162	78	1.146	559	66	45	1.883	682	2.717	1.115	009
136	34	14	185	99	6	6	361	119	528	211	010
51	35	14	130	61	9	6	225	81	326	131	011
803	193	101	1.519	671	235	135	2.750	907	3.963	1.482	012
116	35	14	134	67	21	14	306	95	392	140	013
77	25	12	173	90	3	2	278	104	371	145	014
27	11	8	111	59	5	2	154	69	198	98	015
400	115	47	439	191	28	20	982	258	1.538	548	016
6	7	5	105	45	—	—	118	50	145	68	017
58	11	7	97	54	6	5	172	66	220	91	018
360	84	35	953	435	22	18	1.419	488	1.889	718	019
31	5	1	67	38	3	2	106	41	167	73	020
4	3	1	25	10	1	—	33	11	36	14	021
285	67	35	344	152	30	18	726	205	1.135	414	022
13	1	—	50	17	—	—	64	17	79	25	023
24	15	8	75	39	11	4	125	51	162	66	024
1.727	479	239	1.345	703	128	90	3.679	1.032	5.602	1.975	025
6	3	2	46	20	2	1	57	23	86	39	026
60	25	9	154	65	6	2	245	76	329	120	027
1.399	271	144	1.487	747	177	114	3.334	1.005	4.827	1.742	028
4.059	1.304	646	4.196	2.143	417	286	9.976	3.075	14.781	5.518	029
55	8	4	60	38	7	6	130	48	162	68	030
23	2	2	31	19	2	—	58	21	72	28	031
42	6	3	117	64	3	3	168	70	205	91	032
171	25	13	267	126	27	22	490	161	723	282	033
1.217	267	121	1.598	769	87	59	3.169	949	4.605	1.655	034
184	51	23	220	124	8	2	463	149	584	215	035
44	4	1	39	23	16	9	103	33	134	50	036
734	168	85	853	399	82	46	1.837	530	2.668	973	037
12	1	—	35	18	—	—	48	18	69	28	038
6	10	5	82	35	4	3	102	43	120	55	039
778	193	98	1.076	502	103	41	2.150	641	3.133	1.121	040
339	41	21	394	179	31	21	805	221	1.242	434	041
183	28	12	202	116	14	11	427	139	637	240	042
653	126	68	932	457	67	35	1.778	560	2.398	885	043
21	6	4	52	16	2	1	81	21	103	35	044
190	54	32	170	78	45	37	459	147	669	261	045
267	43	18	185	102	25	18	520	138	803	268	046
47	17	7	110	52	11	9	185	68	232	91	047
24	4	—	48	25	6	6	82	31	124	51	048
142	32	13	237	119	6	6	417	138	607	239	049
45	12	6	117	55	7	4	181	65	235	92	050
132	27	14	185	88	8	6	352	108	481	180	051
14	5	4	139	65	2	1	160	70	216	97	052
21	7	4	53	19	6	6	87	29	106	41	053
14	10	5	49	22	5	2	78	29	98	36	054
42	27	13	113	49	3	3	185	65	264	104	055
82	58	22	246	107	6	6	392	135	523	200	056
58	15	8	144	50	14	9	231	67	293	97	057
49	15	5	116	46	9	7	189	58	285	104	058
915	215	93	706	353	57	34	1.893	480	2.740	934	059
11	4	2	87	36	1	1	103	39	119	48	060
1.116	235	114	667	371	90	65	2.108	550	3.221	1.079	061
264	68	29	288	140	32	20	652	189	1.046	382	062
57	7	4	111	61	7	6	182	71	221	88	063

segue TAV. 11 — Popolazione residente non attiva

Codice dei Comuni	COMUNI	MENO DI 14 ANNI							
		BAMBINI CHE FREQUENTANO LA SCUOLA MATERNA		SCOLARI E STUDENTI		ALTRI		TOTALE	
		MF	M	MF	M	MF	M	MF	M
064	CERVASCA	75	35	439	222	161	84	675	341
065	CERVERE	33	17	183	89	68	36	284	142
066	CEVA	101	56	568	297	209	93	878	446
067	CHERASCO	126	60	735	368	250	128	1.111	556
068	CHIUSA DI PESIO	80	41	333	179	116	58	529	278
069	CIGLIE'	1	1	18	7	10	4	29	12
070	CISSONE	3	1	10	6	3	3	16	10
071	CLAVESANA	21	15	74	44	33	23	128	82
072	CORNELIANO D'ALBA	28	15	178	89	51	23	257	127
073	CORTEMILIA	27	16	211	108	97	49	335	173
074	COSSANO BELBO	29	16	124	55	37	16	190	87
075	COSTIGLIOLE SALUZZO	68	43	378	218	134	72	580	333
076	CRAVANZANA	6	4	27	10	12	9	45	23
077	CRISSOLO	3	—	17	10	10	5	30	15
078	CUNEO	1.200	601	6.145	3.169	1.970	998	9.315	4.768
079	DEMONTE	48	24	205	113	66	31	319	168
080	DIANO D'ALBA	46	27	287	146	105	50	438	223
081	DOGLIANI	82	37	448	236	193	95	723	368
082	DRONERO	92	44	736	392	307	144	1.135	580
083	ELVA	—	—	18	7	8	3	26	10
084	ENTRACQUE	15	10	74	36	23	12	112	58
085	ENVIE	18	9	212	112	82	49	312	170
086	FARIGLIANO	22	7	172	85	78	38	272	130
087	FAULE	6	3	37	14	9	6	52	23
088	FEISOGGIO	10	4	38	19	10	8	58	31
089	FOSSANO	558	276	2.683	1.358	1.029	563	4.270	2.197
090	FRABOSA SOPRANA	11	5	95	43	30	13	136	61
091	FRABOSA SOTTANA	16	11	130	71	36	23	182	105
092	FRASSINO	9	3	24	18	4	1	37	22
093	GAIOLA	8	5	43	22	20	10	71	37
094	GAMBASCA	1	1	37	16	11	9	49	26
095	GARESSIO	61	30	357	174	133	63	551	267
096	GENOLA	47	29	230	99	122	65	399	193
097	GORZEGNO	7	6	45	24	17	4	69	34
098	GOTTASECCA	—	—	16	9	5	5	21	14
099	GOVONE	36	19	176	72	56	30	268	121
100	GRINZANE CAVOUR	45	21	154	87	64	31	263	139
101	GUARENE	53	22	246	129	103	47	402	198
102	IGLIANO	—	—	11	6	7	4	18	10
103	ISASCA	1	—	15	10	6	3	22	13
104	LAGNASCO	28	11	182	89	65	38	275	138
105	LA MORRA	45	23	230	117	78	27	353	167
106	LEQUIO BERRIA	7	4	52	28	21	10	80	42
107	LEQUIO TANARO	6	3	65	39	16	8	87	50
108	LESEGNO	10	4	58	29	26	12	94	45
109	LEVICE	4	1	25	14	10	7	39	22
110	LIMONE PIEMONTE	40	16	188	94	66	34	294	144
111	LISIO	1	1	25	8	13	7	39	16
112	MACRA	—	—	3	2	—	—	3	2
113	MAGLIANO ALFIERI	35	15	113	64	46	18	194	97
114	MAGLIANO ALPI	40	24	184	93	69	43	293	160
115	MANGO	28	12	141	80	40	23	209	115
116	MANTA	67	35	389	212	183	84	639	331
117	MARENE	56	31	302	154	124	66	482	251
118	MARGARITA	20	12	143	75	54	24	217	111
119	MARMORA	1	1	12	4	8	4	21	9
120	MARSAGLIA	1	1	29	15	16	4	46	20
121	MARTINIANA PO	8	3	63	37	16	8	87	48
122	MELLE	8	5	27	13	7	3	42	21
123	MOIOLA	8	6	31	11	12	6	51	23
124	MOMBARCARO	5	3	29	13	10	5	44	21
125	MOMBASIGLIO	13	7	77	47	25	15	115	69
126	MONASTERO DI VASCO	13	9	84	41	30	20	127	70

per sesso, classe di età e condizione non professionale

CASALINGHE	DA 14 ANNI IN POI								TOTALE		Codice dei Comuni
	STUDENTI		RITIRATI DAL LAVORO		ALTRI		TOTALE		MF	M	
	MF	M	MF	M	MF	M	MF	M			
481	134	64	586	283	27	19	1.228	366	1.903	707	064
247	46	25	338	169	27	17	658	211	942	353	065
867	300	131	1.221	603	45	38	2.433	772	3.311	1.218	066
996	206	95	1.067	566	113	80	2.382	741	3.493	1.297	067
519	132	76	797	393	80	44	1.528	513	2.057	791	068
35	3	1	64	28	3	2	105	31	134	43	069
20	1	1	49	25	2	1	72	27	88	37	070
126	37	13	327	156	38	21	528	190	656	272	071
274	58	29	394	184	33	20	759	233	1.016	360	072
457	116	53	521	252	97	60	1.191	365	1.526	538	073
230	26	13	149	79	14	12	419	104	609	191	074
579	122	53	528	259	32	20	1.261	332	1.841	665	075
58	15	6	98	44	6	6	177	56	222	79	076
37	8	3	97	45	—	—	142	48	172	63	077
9.984	3.532	1.758	7.934	4.288	1.322	641	22.772	6.687	32.087	11.455	078
271	68	33	509	243	80	41	928	317	1.247	485	079
346	104	55	457	214	27	24	934	293	1.372	516	080
717	201	90	1.121	553	58	44	2.097	687	2.820	1.055	081
1.053	317	157	1.388	651	180	79	2.938	887	4.073	1.467	082
7	8	3	28	15	38	21	81	39	107	49	083
136	38	20	241	125	18	9	433	154	545	212	084
245	44	17	448	194	13	9	750	220	1.062	390	085
239	54	25	435	204	15	13	743	242	1.015	372	086
58	6	2	61	36	9	6	134	44	186	67	087
59	24	10	137	61	6	3	226	74	284	105	088
3.893	1.192	564	3.410	1.794	537	342	9.032	2.700	13.302	4.897	089
116	53	30	385	184	22	11	576	225	712	286	090
189	38	23	280	140	19	11	526	174	708	279	091
11	13	8	199	98	6	6	229	112	266	134	092
61	14	8	111	52	9	7	195	67	266	104	093
19	6	2	103	46	3	2	131	50	180	76	094
733	178	83	1.234	622	70	44	2.215	749	2.766	1.016	095
323	75	31	275	149	25	17	698	197	1.097	390	096
2	10	2	77	51	3	3	92	56	161	90	097
22	13	6	75	37	4	3	114	46	135	60	098
280	79	43	485	233	50	30	894	306	1.162	427	099
217	49	25	165	101	19	13	450	139	713	278	100
369	86	39	317	180	67	32	839	251	1.241	449	101
19	2	2	28	17	—	—	49	19	67	29	102
16	—	—	31	10	1	1	48	11	70	24	103
199	51	29	262	116	15	9	527	154	802	292	104
335	105	58	559	278	37	18	1.036	354	1.389	521	105
75	19	9	154	81	5	3	253	93	333	135	106
98	14	8	203	101	4	3	319	112	406	162	107
99	30	12	211	99	15	11	355	122	449	167	108
65	9	4	106	52	15	11	195	67	234	89	109
280	77	42	237	152	60	38	654	232	948	376	110
21	14	6	114	55	2	2	151	63	190	79	111
8	3	2	65	31	5	3	81	36	84	38	112
163	55	29	446	167	12	10	676	206	870	303	113
257	81	37	487	232	22	14	847	283	1.140	443	114
93	50	23	340	152	19	13	502	188	711	303	115
518	123	75	464	235	45	30	1.150	340	1.789	671	116
437	94	48	276	166	24	19	831	233	1.313	484	117
198	36	17	224	119	14	10	472	146	689	257	118
30	3	1	57	32	2	1	92	34	113	43	119
85	18	7	73	46	2	2	178	55	224	75	120
114	17	11	158	85	28	20	317	116	404	164	121
45	18	11	176	86	6	3	245	100	287	121	122
46	6	2	108	54	2	1	162	57	213	80	123
38	16	10	158	73	3	2	215	85	259	106	124
70	26	8	179	75	8	6	283	89	398	158	125
133	39	23	315	158	15	10	502	191	629	261	126

segue TAV. 11 — Popolazione residente non attiva

Codice dei Comuni	COMUNI	MENO DI 14 ANNI							
		BAMBINI CHE FREQUENTANO LA SCUOLA MATERNA		SCOLARI E STUDENTI		ALTRI		TOTALE	
		MF	M	MF	M	MF	M	MF	M
127	MONASTEROLO CASOTTO	2	—	16	10	5	2	23	12
128	MONASTEROLO DI SAVIGLIANO	28	15	115	52	62	35	205	102
129	MONCHIERO	10	5	43	25	12	10	65	40
130	MONDOVI'	380	203	2.247	1.150	934	474	3.561	1.827
131	MONESIGLIO	14	7	79	50	19	11	112	68
132	MONFORTE D'ALBA	47	21	203	105	70	30	320	156
133	MONTA'	84	44	442	227	205	110	731	381
134	MONTALDO DI MONDOVI'	19	12	48	27	19	10	86	49
135	MONTALDO ROERO	9	5	77	37	19	10	105	52
136	MONTANERA	9	6	80	43	30	12	119	61
137	MONTELUPO ALBESE	2	1	36	12	18	11	56	24
138	MONTEMALE DI CUNEO	1	1	23	10	9	2	33	13
139	MONTEROSSO GRANA	6	4	36	20	16	6	58	30
140	MONTEU ROERO	14	7	134	69	48	23	196	99
141	MONTEZEMOLO	1	—	14	7	4	3	19	10
142	MONTICELLO D'ALBA	40	24	165	90	56	31	261	145
143	MORETTA	99	50	484	247	146	74	729	371
144	MOROZZO	45	28	206	111	57	35	308	174
145	MURAZZANO	16	3	48	24	22	11	86	38
146	MURELLO	27	13	95	47	28	12	150	72
147	NARZOLE	47	24	299	174	115	54	461	252
148	NEIVE	38	16	267	146	88	44	393	206
149	NEVIGLIE	8	5	53	22	15	8	76	35
150	NIELLA BELBO	15	6	40	21	11	7	66	34
151	NIELLA TANARO	20	13	68	34	28	14	116	61
152	NOVELLO	16	9	83	40	19	11	118	60
153	NUCETTO	3	2	34	15	27	16	64	33
154	ONCINO	1	—	8	4	4	3	13	7
155	ORMEA	42	19	187	89	47	23	276	131
156	OSTANA	—	—	18	10	8	4	26	14
157	PAESANA	48	27	289	148	117	60	454	235
158	PAGNO	3	1	52	23	21	14	76	38
159	PAMPARATO	2	2	32	16	13	8	47	26
160	PAROLDO	2	1	17	7	10	4	29	12
161	PERLETTO	1	1	31	15	15	8	47	24
162	PERLO	—	—	14	5	9	2	23	7
163	PEVERAGNO	99	49	446	223	208	101	753	373
164	PEZZOLO VALLE UZZONE	9	2	42	19	10	7	61	28
165	PIANFEI	32	21	184	93	66	38	282	152
166	PIASCO	69	33	308	152	127	67	504	252
167	PIETRAPORZIO	1	1	15	8	2	1	18	10
168	PIOBESI D'ALBA	15	8	61	28	27	21	103	57
169	PIOZZO	27	9	68	41	19	9	114	59
170	POCAPAGLIA	41	23	225	123	81	35	347	181
171	POLONGHERA	28	16	123	65	45	19	196	100
172	PONTECHIANALE	1	1	19	6	12	5	32	12
173	PRADLEVES	6	4	30	15	17	9	53	28
174	PRAZZO	—	—	29	10	17	6	46	16
175	PRIERO	1	1	35	20	10	4	46	25
176	PRIOLCA	43	27	185	99	65	30	293	156
177	PRIOLA	9	5	72	34	29	12	110	51
178	PRUNETTO	2	1	49	27	26	18	77	46
179	RACCONIGI	191	90	1.075	552	430	206	1.696	848
180	REVELLO	64	32	459	224	227	118	750	374
181	RIFREDDO	17	10	118	62	44	27	179	99
182	RITTANA	2	—	14	10	6	2	22	12
183	ROASCHIA	—	—	15	7	6	3	21	10
184	ROASCIO	1	1	7	2	3	2	11	5
185	ROBILANTE	37	19	240	110	99	43	376	172
186	ROBURENT	18	9	55	33	22	13	95	55
187	ROCCABRUNA	16	8	131	71	61	26	208	105
188	ROCCA CIGLIE'	—	—	24	12	4	2	28	14
189	ROCCA DE' BALDI	23	8	195	101	82	43	300	152

per sesso, classe di età e condizione non professionale

CASALINGHE	DA 14 ANNI IN POI								TOTALE		Codice dei Comuni
	STUDENTI		RITIRATI DAL LAVORO		ALTRI		TOTALE		MF	M	
	MF	M	MF	M	MF	M	MF	M			
14	8	3	63	35	1	1	86	39	109	51	127
238	42	15	184	120	26	16	490	151	695	253	128
50	20	10	136	50	3	2	209	62	274	102	129
3.347	1.196	598	4.386	2.172	413	222	9.342	2.992	12.903	4.819	130
150	46	22	227	107	9	7	432	136	544	204	131
246	97	51	488	230	35	27	866	308	1.186	464	132
492	132	66	842	385	57	41	1.523	492	2.254	873	133
75	15	10	271	124	11	8	372	142	458	191	134
187	31	9	168	95	12	11	398	115	503	167	135
56	20	8	138	59	8	6	222	73	341	134	136
32	9	6	104	50	4	3	149	59	205	83	137
34	10	5	57	22	3	2	104	29	137	42	138
51	25	10	261	124	5	4	342	138	400	168	139
244	45	25	445	217	21	11	755	253	951	352	140
24	11	9	68	33	5	2	108	44	127	54	141
293	59	20	352	183	22	19	726	222	987	367	142
637	165	74	505	269	84	48	1.391	391	2.120	762	143
286	70	33	383	175	26	20	765	228	1.073	402	144
114	30	10	323	134	10	8	477	152	563	190	145
150	21	10	226	102	13	10	410	122	560	194	146
370	127	59	567	258	32	29	1.096	346	1.557	598	147
330	102	54	678	306	53	34	1.163	394	1.556	600	148
61	15	4	40	18	8	6	124	28	200	63	149
75	15	4	121	54	8	3	219	61	285	95	150
148	25	16	353	168	12	7	538	191	654	252	151
99	32	13	209	104	10	2	350	119	468	179	152
41	18	11	162	66	1	1	222	78	286	111	153
14	3	1	96	40	4	2	117	43	130	50	154
350	119	66	890	438	57	35	1.416	539	1.692	670	155
8	2	1	113	48	6	5	129	54	155	68	156
282	97	45	941	385	59	45	1.379	475	1.833	710	157
86	21	10	92	50	3	2	202	62	278	100	158
41	15	8	243	107	9	7	308	122	355	148	159
65	8	3	52	21	21	7	146	31	175	43	160
47	13	9	100	51	10	3	170	63	217	87	161
20	3	1	74	36	—	—	97	37	120	44	162
631	176	78	954	456	92	64	1.853	598	2.606	971	163
90	13	2	105	59	3	1	211	62	272	90	164
275	55	22	318	183	34	21	682	226	964	378	165
352	79	43	572	255	48	29	1.051	327	1.555	579	166
19	6	2	40	19	2	1	67	22	85	32	167
99	9	4	85	41	9	4	202	49	305	106	168
163	30	16	353	178	13	8	559	202	673	261	169
330	59	32	413	200	37	25	839	257	1.186	438	170
165	47	18	265	129	17	12	494	159	690	259	171
16	7	1	53	21	3	2	79	24	111	36	172
29	8	5	131	68	2	1	170	74	223	102	173
54	15	5	98	48	8	4	175	57	221	73	174
62	17	7	166	81	6	2	251	90	297	115	175
150	72	31	394	164	27	17	643	212	936	368	176
78	43	20	313	145	14	13	448	178	558	229	177
110	24	10	165	78	12	8	311	96	388	142	178
1.484	411	191	1.458	735	676	434	4.029	1.360	5.725	2.208	179
666	132	57	679	326	50	39	1.527	422	2.277	796	180
110	23	10	188	90	11	8	332	108	511	207	181
13	4	3	85	31	3	3	105	37	127	49	182
87	6	4	64	45	4	4	161	53	182	63	183
18	5	1	28	10	4	4	55	15	66	20	184
345	84	39	392	218	43	28	864	285	1.240	457	185
86	14	6	213	99	9	6	322	111	417	166	186
156	32	12	306	141	12	10	506	163	714	268	187
10	14	8	101	54	5	2	130	64	158	78	188
302	55	23	344	163	44	31	745	217	1.045	369	189

segue TAV. 11 — Popolazione residente non attiva

Codice dei Comuni	COMUNI	MENO DI 14 ANNI							
		BAMBINI CHE FREQUENTANO LA SCUOLA MATERNA		SCOLARI E STUDENTI		ALTRI		TOTALE	
		MF	M	MF	M	MF	M	MF	M
190	ROCCAFORTE MONDOVI'	38	19	171	101	67	39	276	159
191	ROCCASPARVERA	16	7	77	35	21	10	114	52
192	ROCCAIONE	57	32	272	126	117	55	446	213
193	ROCCHETTA BELBO	—	—	14	6	4	1	18	7
194	RODDI	16	11	93	46	26	13	135	70
195	RODDINO	3	2	34	19	11	7	48	28
196	RODELLO	14	7	77	38	23	11	114	56
197	ROSSANA	26	12	95	53	38	21	159	86
198	RUFFIA	10	7	41	25	6	1	57	33
199	SALE DELLE LANGHE	12	6	38	17	14	7	64	30
200	SALE SAN GIOVANNI	3	2	19	14	5	3	27	19
201	SALICETO	24	9	150	72	59	28	233	109
202	SALMOUR	17	7	70	40	24	12	111	59
203	SALUZZO	275	147	1.746	872	587	315	2.608	1.334
204	SAMBUCO	—	—	19	7	1	—	20	7
205	SAMPEYRE	28	16	134	78	49	23	211	117
206	SAN BENEDETTO BELBO	3	2	16	10	2	1	21	13
207	SAN DAMIANO MACRA	8	3	30	13	14	5	52	21
208	SANFRE'	43	19	226	107	103	49	372	175
209	SANFRONT	62	34	294	145	139	71	495	250
210	SAN MICHELE MONDOVI'	36	15	209	103	86	42	331	160
211	SANT'ALBANO STURA	47	21	219	104	101	55	367	180
212	SANTA VITTORIA D'ALBA	55	30	219	100	82	42	356	172
213	SANTO STEFANO BELBO	69	40	387	185	168	84	624	309
214	SANTO STEFANO ROERO	5	2	105	62	43	19	153	83
215	SAVIGLIANO	421	225	2.088	1.077	714	341	3.223	1.643
216	SCAGNELLO	—	—	21	11	5	2	26	13
217	SCARNAFIGI	27	16	181	86	64	38	272	140
218	SERRALUNGA D'ALBA	4	2	74	40	29	17	107	59
219	SERRAVALLE LANGHE	6	4	18	11	14	8	38	23
220	SINIO	8	4	18	12	12	7	38	23
221	SOMANO	3	2	39	19	27	17	69	38
222	SOMMARIVA DEL BOSCO	92	50	630	315	302	136	1.024	501
223	SOMMARIVA PERNO	51	25	232	107	75	30	358	162
224	STROPPO	1	1	6	4	1	—	8	5
225	TARANTASCA	34	15	180	100	83	52	297	167
226	TORRE BORMIDA	5	3	13	8	8	4	26	15
227	TORRE MONDOVI'	7	3	38	20	6	3	51	26
228	TORRE SAN GIORGIO	17	7	82	47	28	16	127	70
229	TORRESINA	—	—	9	5	2	2	11	7
230	TREISO	18	8	66	32	28	15	112	55
231	TREZZO TINELLA	2	2	39	24	16	6	57	32
232	TRINITA'	31	14	213	97	95	47	339	158
233	VALDIERI	21	9	93	53	30	17	144	79
234	VALGRANA	15	3	72	38	28	15	115	56
235	VALLORiate	4	2	10	6	3	—	17	8
236	VALMALA	—	—	3	2	—	—	3	2
237	VENASCA	32	14	166	82	51	21	249	117
238	VERDUNO	12	7	44	20	17	9	73	36
239	VERNANTE	24	11	177	92	65	31	266	134
240	VERZUOLO	123	70	654	331	228	127	1.005	528
241	VEZZA D'ALBA	45	22	231	119	70	41	346	182
242	VICOFORTE	49	25	259	130	93	54	401	209
243	VIGNOLO	43	22	192	96	43	17	278	135
244	VILLAFALLETTO	75	34	335	161	141	71	551	266
245	VILLANOVA MONDOVI'	94	45	472	238	191	102	757	385
246	VILLANOVA SOLARO	22	15	106	56	35	20	163	91
247	VILLAR SAN COSTANZO	18	7	116	54	36	19	170	80
248	VINADIO	25	15	84	46	32	16	141	77
249	VIOLA	4	1	44	26	24	12	72	39
250	VOTTIGNASCO	15	7	71	41	23	7	109	55
	TOTALE PROVINCIA	10.653	5.440	57.829	29.469	21.949	11.096	90.431	46.005

per sesso, classe di età e condizione non professionale

CASALINGHE	DA 14 ANNI IN POI								TOTALE		Codice dei Comuni
	STUDENTI		RITIRATI DAL LAVORO		ALTRI		TOTALE		MF	M	
	MF	M	MF	M	MF	M	MF	M			
290	68	35	464	239	56	34	878	308	1.154	467	190
88	28	12	156	75	9	6	281	93	395	145	191
434	127	65	473	263	61	31	1.095	359	1.541	572	192
22	4	2	64	29	—	—	90	31	108	38	193
94	22	11	185	81	14	11	315	103	450	173	194
18	14	5	137	74	7	6	176	85	224	113	195
44	19	7	199	79	7	4	269	90	383	146	196
114	23	14	284	134	18	14	439	162	598	248	197
47	6	3	37	24	6	4	96	31	153	64	198
60	20	10	185	83	11	7	276	100	340	130	199
8	9	4	88	35	3	2	108	41	135	60	200
334	93	55	371	211	37	18	835	284	1.068	393	201
101	3	—	115	55	5	2	224	57	335	116	202
2.938	869	406	2.750	1.385	381	265	6.938	2.056	9.546	3.390	203
14	2	—	48	22	3	—	67	22	87	29	204
173	29	18	465	222	41	31	708	271	919	388	205
6	11	4	45	11	1	1	63	16	84	29	206
50	33	19	231	95	18	15	332	129	384	150	207
370	58	31	306	174	56	25	790	230	1.162	405	208
286	44	20	632	303	33	26	995	349	1.490	599	209
332	88	45	409	195	44	29	873	269	1.204	429	210
340	69	30	337	162	26	18	772	210	1.139	390	211
309	83	39	369	179	21	16	782	234	1.138	406	212
482	175	84	695	323	122	66	1.474	473	2.098	782	213
195	26	12	335	177	8	8	564	197	717	280	214
3.592	998	483	2.716	1.533	234	158	7.540	2.174	10.763	3.817	215
21	4	2	73	32	1	—	99	34	125	47	216
318	70	22	339	183	46	34	773	239	1.045	379	217
34	23	12	198	91	3	2	258	105	365	164	218
33	2	1	107	44	2	2	144	47	182	70	219
20	14	8	132	66	3	2	169	76	207	99	220
28	12	7	158	71	8	5	206	83	275	121	221
985	232	125	1.090	548	65	54	2.372	727	3.396	1.228	222
391	57	27	468	231	34	22	950	280	1.308	442	223
19	3	2	91	33	4	2	117	37	125	42	224
232	38	12	264	118	14	13	548	143	845	310	225
50	11	6	71	37	8	6	140	49	166	64	226
104	24	6	224	108	5	3	357	117	408	143	227
107	23	12	104	52	11	10	245	74	372	144	228
22	—	—	31	23	1	1	54	24	65	31	229
65	46	24	123	58	10	5	244	87	356	142	230
45	12	5	94	52	2	1	153	58	210	90	231
458	81	43	335	189	33	24	907	256	1.246	414	232
154	40	17	332	165	14	10	540	192	684	271	233
90	21	11	163	71	14	13	288	95	403	151	234
13	8	4	127	57	6	4	154	65	171	73	235
8	3	2	34	16	1	1	46	19	49	21	236
214	43	24	309	156	18	10	584	190	833	307	237
58	9	3	129	59	1	—	197	62	270	98	238
291	51	30	281	158	44	24	667	212	933	346	239
1.146	296	144	1.109	555	96	65	2.647	764	3.652	1.292	240
249	72	35	464	202	32	18	817	255	1.163	437	241
445	107	56	685	331	60	21	1.297	408	1.698	617	242
215	66	31	293	136	17	14	591	181	869	316	243
327	96	44	450	207	116	58	989	309	1.540	575	244
649	161	79	778	351	61	37	1.649	467	2.406	852	245
176	31	11	110	56	54	27	371	94	534	185	246
165	31	10	326	152	13	12	535	174	705	254	247
101	37	16	204	106	6	5	348	127	489	204	248
57	15	9	206	93	7	7	285	109	357	148	249
93	20	11	143	69	2	1	258	81	367	136	250
83.202	23.723	11.530	103.870	51.402	10.329	6.420	221.124	69.352	311.555	115.357	

TAV. 12 - Popolazione residente che rientra giornalmente nella propria dimora abituale, secondo il luogo di lavoro o di studio

Codice dei Comuni	COMUNI	OCCUPATI		SCOLARI E STUDENTI		PERSONE CHE FREQUENTANO UN CORSO DI FORMAZIONE PROFESSIONALE		TOTALE	
		Nello stesso Comune	Fuori del Comune	Nello stesso Comune	Fuori del Comune	Nello stesso Comune	Fuori del Comune	Nello stesso Comune	Fuori del Comune
001	ACCEGLIO	102	2	15	1	—	—	117	3
002	AISONE	60	55	14	22	—	—	74	77
003	ALBA	10.553	1.753	5.668	245	29	2	16.250	2.000
004	ALBARETTO DELLA TORRE	18	47	18	29	—	—	36	76
005	ALTO	39	11	1	4	—	—	40	15
006	ARGENTERA	25	4	2	—	—	—	27	4
007	ARGUELLO	33	29	14	7	—	—	47	36
008	BAGNASCO	232	100	122	29	—	—	354	129
009	BAGNOLO PIEMONTE	1.371	625	591	153	4	2	1.966	780
010	BALDISSERO D'ALBA	275	111	79	67	—	—	354	178
011	BARBARESCO	212	64	48	65	—	—	260	129
012	BARGE	977	637	842	185	—	—	1.819	822
013	BAROLO	112	65	61	29	1	—	174	94
014	BASTIA MONDOVI'	174	46	50	41	—	—	224	87
015	BATTIFOLLO	47	38	24	12	—	—	71	50
016	BEINETTE	356	428	385	128	1	—	742	556
017	BELLINO	144	13	10	5	—	—	154	18
018	BELVEDERE LANGHE	69	23	28	16	2	—	99	39
019	BENE VAGIENNA	978	187	336	56	—	—	1.314	243
020	BENEVELLO	107	66	17	27	—	—	124	93
021	BERGOLO	25	12	—	3	—	—	25	15
022	BERNEZZO	501	367	274	84	1	1	776	452
023	BONVICINO	67	10	—	11	—	—	67	21
024	BORGOMALE	103	55	12	23	—	—	115	78
025	BORGO SAN DALMAZZO	2.039	1.480	1.349	488	7	2	3.395	1.970
026	BOSIA	94	34	14	8	—	—	108	42
027	BOSSOLASCO	181	48	68	9	—	—	249	57
028	BOVES	1.326	1.139	1.144	216	8	1	2.478	1.356
029	BRA	6.950	2.350	4.366	401	16	2	11.332	2.753
030	BRIAGLIA	19	43	22	9	—	1	41	53
031	BRIGA ALTA	27	12	2	6	—	—	29	18
032	BRONDELLO	68	43	16	12	—	—	84	55
033	BROSSASCO	363	67	128	55	—	—	491	122
034	BUSCA	1.992	965	1.030	224	8	1	3.030	1.190
035	CAMERANA	124	134	57	64	—	—	181	198
036	CAMO	75	22	15	7	2	—	92	29
037	CANALE	1.181	670	570	133	2	—	1.753	803
038	CANOSIO	39	9	4	8	—	—	43	17
039	CAPRAUNA	63	16	7	4	—	—	70	20
040	CARAGLIO	1.481	604	701	171	2	—	2.184	775
041	CARAMAGNA PIEMONTE	460	172	305	53	2	1	767	226
042	CARDE'	301	100	103	72	2	—	406	172
043	CARRU'	1.049	409	459	117	3	2	1.511	528
044	CARTIGNANO	67	21	7	15	—	—	74	36
045	CASALGRASSO	236	214	114	87	1	—	351	301
046	CASTAGNITO	240	228	145	82	1	—	386	310
047	CASTELDEFINO	135	9	16	10	—	—	151	19
048	CASTELLAR	68	35	14	13	—	—	82	48
049	CASTELLETO STURA	247	153	136	36	4	—	387	189
050	CASTELLETO UZZONE	88	58	18	28	—	—	106	86
051	CASTELLINALDO	186	104	60	54	—	—	246	158
052	CASTELLINO TANARO	101	50	25	10	—	—	126	60
053	CASTELMAGNO	64	1	2	1	—	—	66	2
054	CASTELNUOVO DI CEVA	24	29	9	11	—	—	33	40
055	CASTIGLIONE FALLETTO	133	61	28	47	—	—	161	108
056	CASTIGLIONE TINELLA	361	61	71	70	—	—	432	131
057	CASTINO	206	38	30	25	—	—	236	63
058	CAVALLERLEONE	223	37	54	38	—	—	277	75
059	CAVALLERMAGGIORE	1.088	575	648	200	1	—	1.737	775
060	CELLE DI MACRA	36	11	—	—	—	—	36	11
061	CENTALLO	722	643	792	223	6	3	1.520	869
062	CERESOLE ALBA	485	231	288	67	1	—	774	298
063	CERRETO LANGHE	59	50	14	15	—	1	73	66

segue TAV. 12 — **Popolazione residente che rientra giornalmente nella propria dimora abituale, secondo il luogo di lavoro o di studio**

Codice dei Comuni	COMUNI	OCCUPATI		SCOLARI E STUDENTI		PERSONE CHE FREQUENTANO UN CORSO DI FORMAZIONE PROFESSIONALE		TOTALE	
		Nello stesso Comune	Fuori del Comune	Nello stesso Comune	Fuori del Comune	Nello stesso Comune	Fuori del Comune	Nello stesso Comune	Fuori del Comune
064	CERVASCA	679	671	437	194	—	—	1.116	865
065	CERVERE	177	196	207	50	1	—	385	246
066	CEVA	1.538	461	814	84	4	—	2.356	545
067	CHERASCO	1.653	640	793	239	4	3	2.450	882
068	CHIUSA DI PESIO	912	332	410	92	3	—	1.325	424
069	CIGLIE'	78	27	9	12	—	—	87	39
070	CISSONE	14	14	—	12	—	—	14	26
071	CLAVESANA	284	122	61	59	—	—	345	181
072	CORNELIANO D'ALBA	322	271	205	48	1	—	528	319
073	CORTEMILIA	887	64	277	38	—	1	1.164	103
074	COSSANO BELBO	512	52	100	60	—	—	612	112
075	COSTIGLIOLE SALUZZO	585	545	443	108	1	—	1.029	653
076	CRAVANZANA	145	61	34	12	—	—	179	73
077	CRISSOLO	99	5	16	7	—	—	115	12
078	CUNEO	17.636	2.442	9.796	473	67	1	27.499	2.916
079	DEMONTE	397	235	270	40	—	—	667	275
080	DIANO D'ALBA	491	393	175	225	2	—	668	618
081	DOGLIANI	1.146	235	545	103	2	—	1.693	338
082	DRONERO	1.710	661	826	245	1	2	2.537	908
083	ELVA	65	3	6	—	—	—	71	3
084	ENTRACQUE	178	53	75	42	1	1	254	96
085	ENVIE	498	112	159	98	—	—	657	210
086	FARIGLIANO	566	139	170	58	—	—	736	197
087	FAULE	66	68	29	15	—	1	95	84
088	FEISOGGIO	85	99	32	33	1	—	118	132
089	FOSSANO	6.608	1.531	3.959	366	21	1	10.588	1.898
090	FRABOSA SOPRANA	235	64	76	26	—	—	311	90
091	FRABOSA SOTTANA	254	109	100	64	2	—	356	173
092	FRASSINO	94	52	17	26	1	—	112	78
093	GAIOLA	66	59	30	26	—	—	96	85
094	GAMBASCA	90	31	23	12	—	—	113	43
095	GARESSIO	952	184	434	72	1	1	1.387	257
096	GENOLA	474	223	270	73	—	—	744	296
097	GORZEGNO	220	47	20	32	—	—	240	79
098	GOTTASECCA	44	38	17	5	—	—	61	43
099	GOVONE	412	270	207	68	1	1	620	339
100	GRINZANE CAVOUR	284	351	128	105	1	—	413	456
101	GUARENE	508	392	187	178	5	1	700	571
102	IGLIANO	2	6	7	4	—	—	9	10
103	ISASCA	35	23	13	3	—	—	48	26
104	LAGNASCO	417	91	130	108	1	—	548	199
105	LA MORRA	445	180	264	81	—	—	709	261
106	LEQUIO BERRIA	77	121	58	14	—	—	135	135
107	LEQUIO TANARO	175	46	43	39	—	—	218	85
108	LESEGNO	215	77	51	39	1	—	267	116
109	LEVICE	69	65	22	16	—	—	91	81
110	LIMONE PIEMONTE	581	48	214	39	—	—	795	87
111	LISIO	78	22	11	16	—	—	89	38
112	MACRA	11	5	1	5	—	—	12	10
113	MAGLIANO ALFIERI	217	286	93	100	—	—	310	386
114	MAGLIANO ALPI	377	235	152	141	—	—	529	376
115	MANGO	526	92	163	42	—	—	689	134
116	MANTA	412	622	415	148	3	1	830	771
117	MARENE	564	204	352	84	2	1	918	289
118	MARGARITA	252	199	108	83	1	—	361	282
119	MARMORA	34	12	4	3	—	—	38	15
120	MARSAGLIA	179	23	30	13	—	—	209	36
121	MARTINIANA PO	209	95	41	42	—	—	250	137
122	MELLE	147	67	27	23	—	—	174	90
123	MOIOLA	79	52	27	13	—	—	106	65
124	MOMBARCARO	101	38	13	20	—	—	114	58
125	MOMBASIGLIO	111	101	50	63	—	—	161	164
126	MONASTERO DI VASCO	101	197	64	61	1	—	166	258

séque TAV. 12 — Popolazione residente che rientra giornalmente nella propria dimora abituale, secondo il luogo di lavoro o di studio

Codice dei Comuni	COMUNI	OCCUPATI		SCOLARI E STUDENTI		PERSONE CHE FREQUENTANO UN CORSO DI FORMAZIONE PROFESSIONALE		TOTALE	
		Nello stesso Comune	Fuori del Comune	Nello stesso Comune	Fuori del Comune	Nello stesso Comune	Fuori del Comune	Nello stesso Comune	Fuori del Comune
127	MONASTEROLO CASOTTO	54	15	9	12	—	—	63	27
128	MONASTEROLO DI SAVIGLIANO	257	117	93	90	1	1	351	208
129	MONCHIERO	93	64	33	30	—	—	126	94
130	MONDOVI'	6.273	1.284	3.454	183	18	—	9.745	1.467
131	MONESIGLIO	136	139	92	26	3	—	231	165
132	MONFORTE D'ALBA	378	201	243	46	—	—	621	247
133	MONTA'	865	518	526	118	4	1	1.395	637
134	MONTALDO DI MONDOVI'	191	66	55	15	1	2	247	83
135	MONTALDO ROERO	188	154	52	48	—	—	240	202
136	MONTANERA	235	81	56	47	—	—	291	128
137	MONTELUPO ALBESE	97	62	27	19	—	—	124	81
138	MONTEMALE DI CUNEO	121	45	5	23	—	—	126	68
139	MONTEROSSO GRANA	84	66	24	39	—	—	108	105
140	MONTEU ROERO	285	186	83	93	2	1	370	280
141	MONTEZEMOLO	35	22	13	11	—	—	48	33
142	MONTICELLO D'ALBA	284	227	191	58	1	—	476	285
143	MORETTA	844	426	594	72	2	1	1.440	499
144	MOROZZO	431	216	236	67	1	—	668	283
145	MURAZZANO	282	50	65	13	—	—	347	63
146	MURELLO	216	97	96	35	—	—	312	132
147	NARZOLE	862	231	335	97	—	—	1.197	328
148	NEIVE	711	127	299	31	—	—	1.010	158
149	NEVIGLIE	184	11	33	27	—	—	217	38
150	NIELLA BELBO	104	22	43	17	—	—	147	39
151	NIELLA TANARO	203	86	67	33	—	—	270	119
152	NOVELLO	116	52	70	29	—	—	186	81
153	NUCETTO	58	51	18	24	—	—	76	75
154	ONCINO	26	11	6	3	—	—	32	14
155	ORMEA	698	113	222	39	2	—	922	152
156	OSTANA	41	16	—	1	—	—	41	17
157	PAESANA	928	295	337	18	—	—	1.265	313
158	PAGNO	149	37	34	2	—	—	183	39
159	PAMPARATO	37	27	34	2	—	—	71	29
160	PAROLDO	66	26	8	15	—	—	74	41
161	PERLETTO	128	39	14	21	—	—	142	60
162	PERLO	37	16	9	7	—	—	46	23
163	PEVERAGNO	714	537	534	159	3	—	1.251	696
164	PEZZOLO VALLE UZZONE	123	71	33	23	—	—	156	94
165	PIANFEI	449	173	135	119	2	2	586	294
166	PIASCO	398	500	372	35	2	1	772	536
167	PIETRAPORZIO	35	23	9	1	—	—	44	24
168	PIOBESI D'ALBA	91	66	49	22	1	—	141	88
169	PIOZZO	217	64	80	40	—	1	297	105
170	POCAPAGLIA	273	405	167	121	1	—	441	526
171	POLONGHERA	206	162	88	78	1	—	295	240
172	PONTECHIANALE	50	5	12	4	1	—	63	9
173	PRADLEVES	82	30	22	21	1	—	105	51
174	PRAZZO	88	6	9	10	—	—	97	16
175	PRIERO	68	46	22	27	2	—	92	73
176	PRIOCCA	469	164	221	29	—	—	690	193
177	PRIOLA	139	128	52	51	—	—	191	179
178	PRUNETTO	95	69	30	29	—	—	125	98
179	RACCONIGI	2.190	945	1.265	333	18	2	3.473	1.280
180	REVELLO	577	264	530	96	1	—	1.108	360
181	RIFREDDO	259	107	94	48	5	—	358	155
182	RITTANA	23	56	14	6	1	—	38	62
183	ROASCHIA	45	36	11	8	—	—	56	44
184	ROASCIO	43	10	5	5	—	—	48	15
185	ROBILANTE	579	304	281	59	4	—	864	363
186	ROBURENT	179	18	51	26	1	—	231	44
187	ROCCABRUNA	179	231	83	83	—	—	262	314
188	ROCCA' CIGLIE'	66	26	16	17	—	1	82	44
189	ROCCA DE' BALDI	108	234	208	60	—	—	316	294

segue TAV. 12 — **Popolazione residente che rientra giornalmente nella propria dimora abituale, secondo il luogo di lavoro o di studio**

Codice dei Comuni	COMUNI	OCCUPATI		SCOLARI E STUDENTI		PERSONE CHE FREQUENTANO UN CORSO DI FORMAZIONE PROFESSIONALE		TOTALE	
		Nello stesso Comune	Fuori del Comune	Nello stesso Comune	Fuori del Comune	Nello stesso Comune	Fuori del Comune	Nello stesso Comune	Fuori del Comune
190	ROCCAFORTE MONDOVI'	393	156	169	80	1	—	563	236
191	ROCCASPARVERA	63	133	55	63	—	—	118	196
192	ROCCAIONE	474	424	317	118	1	2	792	544
193	ROCCHETTA BELBO	72	13	14	4	2	—	88	17
194	RODDI	81	158	62	64	1	—	144	222
195	RODDINO	26	41	22	26	1	—	49	67
196	RODELLO	202	89	49	56	—	1	251	146
197	ROSSANA	169	123	80	49	—	—	249	172
198	RUFFIA	98	31	33	23	—	—	131	54
199	SALE DELLE LANGHE	82	89	35	32	—	—	117	121
200	SALE SAN GIOVANNI	53	51	14	16	—	—	67	67
201	SALICETO	212	307	181	59	1	—	394	366
202	SALMOUR	75	40	54	32	1	—	130	72
203	SALUZZO	4.625	1.316	2.466	267	8	—	7.099	1.583
204	SAMBUCO	42	7	12	4	—	—	54	11
205	SAMPEYRE	240	46	153	10	—	—	393	56
206	SAN BENEDETTO BELBO	89	8	16	4	—	—	105	12
207	SAN DAMIANO MACRA	188	62	21	39	—	—	209	101
208	SANFRE'	244	294	262	58	2	—	508	352
209	SANFRONT	836	289	353	36	—	—	1.189	325
210	SAN MICHELE MONDOVI'	354	265	254	61	1	—	609	326
211	SANT'ALBANO STURA	193	250	255	72	1	—	449	322
212	SANTA VITTORIA D'ALBA	399	299	197	138	1	—	597	437
213	SANTO STEFANO BELBO	1.505	282	451	145	1	—	1.957	427
214	SANTO STEFANO ROERO	184	161	60	67	1	—	245	228
215	SAVIGLIANO	6.021	1.019	2.963	462	11	—	8.995	1.481
216	SCAGNELLO	47	25	10	13	—	—	57	38
217	SCARNAFIGI	304	123	208	52	—	—	512	175
218	SERRALUNGA D'ALBA	116	43	33	58	—	—	149	101
219	SERRAVALLE LANGHE	60	59	16	9	—	—	76	68
220	SINIO	41	37	8	25	—	—	49	62
221	SOMANO	124	72	16	30	—	—	140	102
222	SOMMARIVA DEL BOSCO	925	914	721	200	3	3	1.649	1.117
223	SOMMARIVA PERNO	506	307	270	51	2	—	778	358
224	STROPPO	22	5	6	1	—	—	28	6
225	TARANTASCA	327	180	108	134	—	—	435	314
226	TORRE BORMIDA	56	49	12	13	—	—	68	62
227	TORRE MONDOVI'	79	70	34	22	1	—	114	92
228	TORRE SAN GIORGIO	105	52	80	30	—	—	185	82
229	TORRESINA	3	11	—	8	—	—	3	19
230	TREISO	239	78	58	60	—	—	297	138
231	TREZZO TINELLA	146	27	15	32	1	—	162	59
232	TRINITA'	201	191	248	57	—	—	449	248
233	VALDIERI	155	147	107	35	2	—	264	182
234	VALGRANA	287	87	54	50	1	1	342	138
235	VALLORiate	86	49	8	5	—	—	94	54
236	VALMALA	19	16	—	4	—	—	19	20
237	VENASCA	437	236	191	37	—	—	628	273
238	VERDUNO	73	66	35	26	—	—	108	92
239	VERNANTE	288	279	182	45	—	2	470	326
240	VERZUOLO	1.539	479	830	187	1	—	2.370	666
241	VEZZA D'ALBA	393	314	272	65	1	—	666	379
242	VICOFORTE	331	410	287	100	2	—	620	510
243	VIGNOLO	218	390	125	168	1	—	344	558
244	VILLAFALLETTO	1.127	242	406	82	1	—	1.534	324
245	VILLANOVA MONDOVI'	1.090	607	544	146	—	1	1.634	754
246	VILLANOVA SOLARO	280	66	78	79	—	—	358	145
247	VILLAR SAN COSTANZO	218	219	81	79	—	—	299	298
248	VINADIO	269	79	77	61	—	1	346	141
249	VIOLA	142	43	34	16	—	—	176	59
250	VOTTIGNASCO	155	62	66	36	—	—	221	98
	TOTALE PROVINCIA	136.329	51.696	70.789	15.853	362	58	207.480	67.607

TAV. 13 - Famiglie residenti per ampiezza della famiglia

Codice dei Comuni	COMUNI	FAMIGLIE CON COMPONENTI									
		1		2	3	4	5	6	7	8 e più	
		TOTALE	di cui non in coabitazione							Famiglie	Componenti
001	ACCEGLIO	67	67	35	26	23	5	3	—	—	—
002	AISONE	48	46	45	34	15	4	1	—	—	—
003	ALBA	1.719	1.602	2.737	2.849	2.239	758	232	73	30	260
004	ALBARETTO DELLA TORRE	16	16	18	18	22	5	4	1	2	16
005	ALTO	28	28	20	13	4	2	1	—	—	—
006	ARGENTERA	20	20	14	5	3	2	—	1	—	—
007	ARGUELLO	14	14	14	15	7	2	3	1	3	25
008	BAGNASCO	158	151	137	115	68	22	3	1	1	9
009	BAGNOLO PIEMONTE	493	493	476	452	317	113	44	14	4	35
010	BALDISSERO D'ALBA	69	69	95	73	69	31	7	2	4	34
011	BARBARESCO	36	26	43	42	43	21	12	2	3	26
012	BARGE	641	609	642	593	447	162	66	27	15	137
013	BAROLO	59	56	68	54	40	24	6	1	3	25
014	BASTIA MONDOVI'	87	67	67	39	47	13	3	2	—	—
015	BATTIFOLLO	48	47	34	26	15	8	2	—	—	—
016	BEINETTE	138	124	221	211	190	71	19	13	7	59
017	BELLINO	30	30	23	25	23	9	3	1	1	8
018	BELVEDERE LANGHE	23	22	39	22	21	8	6	2	2	17
019	BENE VAGIENNA	280	270	361	243	200	73	25	7	5	47
020	BENEVELLO	19	16	25	25	19	14	6	3	2	19
021	BERGOLO	21	18	6	6	4	2	—	—	—	—
022	BERNEZZO	134	134	206	172	157	51	20	3	2	20
023	BONVICINO	22	22	30	10	6	4	—	1	—	—
024	BORGOMALE	18	16	26	16	25	10	6	4	3	26
025	BORGO SAN DALMAZZO	610	605	989	938	756	213	58	8	10	82
026	BOSIA	20	20	22	17	15	12	1	—	—	—
027	BOSSOLASCO	52	52	73	57	36	11	6	1	—	—
028	BOVES	690	670	814	686	557	218	53	22	14	118
029	BRA	1.793	1.642	2.564	2.383	1.854	566	171	49	41	358
030	BRIAGLIA	37	32	42	19	12	8	1	1	—	—
031	BRIGA ALTA	18	18	21	11	3	3	—	—	—	—
032	BRONDELLO	60	47	36	32	12	9	1	2	—	—
033	BROSSASCO	127	124	108	91	77	38	13	3	1	9
034	BUSCA	561	530	756	663	541	214	87	21	16	132
035	CAMERANA	68	63	97	79	59	19	8	3	1	8
036	CAMO	10	9	21	17	11	8	3	2	2	19
037	CANALE	293	267	462	399	339	116	50	18	6	51
038	CANOSIO	14	13	10	10	9	3	1	1	1	8
039	CAPRAUNA	33	33	30	19	9	5	—	1	—	—
040	CARAGLIO	401	390	529	434	375	152	42	15	7	60
041	CARAMAGNA PIEMONTE	180	158	181	170	148	72	13	6	7	61
042	CARDE'	83	81	82	74	63	35	19	7	7	66
043	CARRU'	457	433	502	377	260	60	20	1	3	28
044	CARTIGNANO	44	44	19	21	7	5	1	—	—	—
045	CASALGRASSO	69	69	101	105	80	36	9	4	1	9
046	CASTAGNITO	85	78	116	101	92	47	18	4	3	24
047	CASTELDEFINO	48	47	46	30	23	8	4	—	3	27
048	CASTELLAR	17	17	18	13	15	12	4	—	—	—
049	CASTELLETTO STURA	71	59	99	75	58	36	11	6	2	21
050	CASTELLETTO UZZONE	61	58	42	30	19	15	1	3	1	8
051	CASTELLINALDO	58	53	69	58	33	28	18	5	3	26
052	CASTELLINO TANARO	47	47	45	15	21	11	5	3	2	17
053	CASTELMAGNO	64	64	17	12	8	4	3	1	—	—
054	CASTELNUOVO DI CEVA	24	17	20	10	8	4	1	1	—	—
055	CASTIGLIONE FALLETTO	23	22	44	46	29	17	7	2	1	8
056	CASTIGLIONE TINELLA	57	57	87	57	64	32	15	6	4	37
057	CASTINO	72	72	49	35	38	14	8	3	2	16
058	CAVALLERLEONE	44	44	39	36	43	17	5	2	3	27
059	CAVALLERMAGGIORE	290	288	368	355	343	113	37	19	16	139
060	CELLE DI MACRA	54	54	29	7	7	4	2	—	—	—
061	CENTALLO	289	266	411	422	403	176	60	16	15	126
062	CERESOLE ALBA	86	76	117	134	127	63	16	14	11	101
063	CERRETO LANGHE	35	35	47	14	22	11	7	5	—	—

segue TAV. 13 — Famiglie residenti per ampiezza della famiglia

Codice dei Comuni	COMUNI	FAMIGLIE CON COMPONENTI									
		1		2	3	4	5	6	7	8 e più	
		TOTALE	di cui non in coabitazione							Famiglie	Componenti
064	CERVASCA	164	157	276	296	281	92	29	7	2	16
065	CERVERE	90	84	131	115	106	42	16	11	3	29
066	CEVA	531	474	660	549	353	101	28	4	2	17
067	CHERASCO	406	395	514	494	446	168	65	20	12	100
068	CHIUSA DI PESIO	412	384	396	287	199	68	34	4	2	19
069	CIGLIE'	28	20	20	17	14	8	2	2	1	8
070	CISSONE	23	21	14	13	7	6	2	—	—	—
071	CLAVESANA	88	81	128	85	72	20	16	2	2	21
072	CORNELIANO D'ALBA	114	111	162	141	100	61	16	2	1	10
073	CORTEMILIA	176	176	212	218	166	76	21	10	3	28
074	COSSANO BELBO	65	64	114	93	76	31	22	9	3	29
075	COSTIGLIOLE SALUZZO	264	258	297	277	231	85	18	2	5	42
076	CRAVANZANA	32	32	53	38	23	15	4	—	1	8
077	CRISSOLO	61	61	40	22	12	4	4	1	1	8
078	CUNEO	4.919	4.191	5.469	4.697	3.893	1.135	308	115	63	550
079	DEMONTE	266	229	245	188	152	36	15	1	2	16
080	DIANO D'ALBA	133	133	191	186	169	69	32	12	11	97
081	DOGLIANI	400	348	508	415	332	105	29	10	2	18
082	DRONERO	558	542	738	633	474	158	39	12	5	49
083	ELVA	33	29	15	12	6	4	4	2	2	18
084	ENTRACQUE	147	144	104	65	54	14	4	1	—	—
085	ENVIE	128	128	146	128	106	56	25	9	6	57
086	FARIGLIANO	141	138	195	168	105	39	11	5	3	26
087	FAULE	36	36	36	26	26	7	3	1	—	—
088	FEISOGLIO	40	38	54	42	29	13	8	2	—	—
089	FOSSANO	1.483	1.290	2.087	1.960	1.662	560	173	72	46	407
090	FRABOSA SOPRANA	178	178	103	93	73	35	9	3	2	18
091	FRABOSA SOTTANA	123	120	123	101	65	32	8	3	1	9
092	FRASSINO	82	81	63	32	16	9	3	—	—	—
093	GAIOLA	48	48	48	43	26	5	2	—	—	—
094	GAMBASCA	41	41	37	20	15	9	2	1	2	16
095	GARESSIO	525	498	572	438	207	67	14	5	—	—
096	GENOLA	114	100	153	165	130	52	24	6	10	88
097	GORZEGNO	36	36	57	29	24	12	7	1	2	17
098	GOTTASECCA	25	25	23	13	16	6	2	1	1	8
099	GOVONE	171	169	201	148	119	46	24	9	6	49
100	GRINZANE CAVOUR	70	70	137	149	97	28	10	4	2	16
101	GUARENE	122	111	184	183	172	66	18	8	7	59
102	IGLIANO	11	11	11	4	3	5	2	3	—	—
103	ISASCA	15	15	7	10	6	6	3	1	1	8
104	LAGNASCO	73	72	91	81	86	45	32	10	10	98
105	LA MORRA	165	157	228	187	131	67	32	9	3	24
106	LEQUIO BERRIA	52	52	49	40	36	24	9	2	2	17
107	LEQUIO TANARO	57	56	77	43	47	19	7	—	—	—
108	LESEGNO	93	93	103	67	54	8	3	—	1	9
109	LEVICE	39	39	35	28	16	16	5	1	2	18
110	LIMONE PIEMONTE	173	172	138	137	124	37	15	6	2	17
111	LISIO	42	41	37	27	12	9	2	2	2	16
112	MACRA	38	38	17	9	2	—	—	—	—	—
113	MAGLIANO ALFIERI	134	105	154	121	84	36	16	—	3	25
114	MAGLIANO ALPI	177	168	195	160	117	55	10	4	5	44
115	MANGO	110	102	136	104	85	49	17	4	5	45
116	MANTA	151	146	273	255	233	78	18	7	3	26
117	MARENE	97	80	147	174	171	64	43	7	10	87
118	MARGARITA	80	80	115	96	81	32	12	6	1	8
119	MARMORA	26	25	12	2	7	5	2	2	4	38
120	MARSAGLIA	46	46	40	38	17	13	9	2	1	8
121	MARTINIANA PO	82	81	83	61	41	18	5	2	2	16
122	MELLE	74	71	76	51	27	13	—	—	—	—
123	MOIOLA	56	51	41	32	22	7	2	—	—	—
124	MOMBARCARO	51	51	51	26	22	14	4	2	—	—
125	MOMBASIGLIO	64	59	61	53	34	19	8	1	1	8
126	MONASTERO DI VASCO	108	108	108	87	66	29	7	3	1	8

segue TAV. 13 — Famiglie residenti per ampiezza della famiglia

Codice dei Comuni	COMUNI	FAMIGLIE CON COMPONENTI									
		1		2	3	4	5	6	7	8 e più	
		TOTALE	di cui non in coabitazione							Famiglie	Componenti
127	MONASTEROLO CASOTTO	27	27	18	11	8	9	3	—	—	—
128	MONASTEROLO DI SAVIGLIANO	66	66	77	67	91	31	19	6	2	16
129	MONCHIERO	50	47	62	43	25	12	7	1	—	—
130	MONDOVI'	1.768	1.679	2.301	2.031	1.396	425	129	47	41	366
131	MONESIGLIO	83	83	107	75	55	16	8	1	—	—
132	MONFORTE D'ALBA	170	158	196	149	135	65	29	9	2	16
133	MONTA'	209	203	337	281	282	101	47	15	9	87
134	MONTALDO DI MONDOVI'	120	113	101	47	39	15	9	2	1	9
135	MONTALDO ROERO	93	79	88	78	53	20	9	1	2	16
136	MONTANERA	42	38	58	46	39	17	13	4	3	31
137	MONTELUPO ALBESE	33	33	39	25	17	12	8	4	—	—
138	MONTEMALE DI CUNEO	29	29	37	20	20	7	3	1	1	8
139	MONTEROSSO GRANA	149	149	79	54	23	11	5	—	2	16
140	MONTEU ROERO	119	118	147	103	89	37	17	11	4	36
141	MONTEZEMOLO	19	19	28	17	10	4	3	1	—	—
142	MONTICELLO D'ALBA	97	94	152	131	121	51	10	10	2	22
143	MORETTA	198	198	363	320	269	126	27	12	9	79
144	MOROZZO	120	120	156	126	113	53	25	10	8	75
145	MURAZZANO	127	126	104	86	46	22	10	1	—	—
146	MURELLO	101	101	99	71	52	19	8	5	8	64
147	NARZOLE	243	236	272	192	171	97	23	14	2	19
148	NEIVE	189	177	278	226	172	63	19	10	3	25
149	NEVIGLIE	17	17	30	28	22	24	5	5	1	13
150	NIELLA BELBO	41	41	55	37	29	10	7	1	3	30
151	NIELLA TANARO	95	94	143	77	58	15	4	3	1	10
152	NOVELLO	68	67	83	47	59	22	6	4	2	21
153	NUCETTO	61	52	66	40	30	4	3	—	1	8
154	ONCINO	66	66	21	7	9	2	1	—	1	11
155	ORMEA	417	381	402	251	113	34	7	2	—	—
156	OSTANA	58	58	28	16	18	1	—	—	—	—
157	PAESANA	432	430	379	301	188	60	15	1	3	25
158	PAGNO	54	54	41	42	33	20	5	1	1	8
159	PAMPARATO	108	105	75	51	28	6	6	1	—	—
160	PAROLDO	33	29	26	17	14	11	1	2	—	—
161	PERLETTO	39	39	38	22	16	24	4	1	2	17
162	PERLO	7	7	22	15	7	6	2	1	1	11
163	PEVERAGNO	389	353	447	399	283	141	35	10	6	52
164	PEZZOLO VALLE UZZONE	46	42	52	29	21	16	7	5	—	—
165	PIANFEI	138	135	154	140	113	42	14	7	4	36
166	PIASCO	187	187	281	243	186	55	15	1	—	—
167	PIETRAPORZIO	27	21	19	12	9	5	—	—	—	—
168	PIOBESI D'ALBA	39	37	70	66	31	11	2	2	1	9
169	PIOZZO	119	119	123	87	49	13	6	1	2	19
170	POCAPAGLIA	94	94	166	155	129	77	31	8	2	17
171	POLONGHERA	79	79	107	113	64	37	10	4	2	16
172	PONTECHIANALE	40	38	19	22	11	5	1	—	1	9
173	PRADLEVES	50	50	48	34	31	8	1	—	—	—
174	PRAZZO	66	63	29	21	13	17	6	—	—	—
175	PRIERO	48	43	69	46	21	6	2	—	—	—
176	PRIOCCA	102	102	127	130	123	53	27	6	7	65
177	PRIOLA	98	92	126	73	59	13	6	4	—	—
178	PRUNETTO	47	47	61	53	27	21	11	2	2	16
179	RACCONIGI	699	606	865	828	629	209	69	24	19	170
180	REVELLO	295	278	328	305	250	142	38	13	20	175
181	RIFREDDO	62	62	89	86	64	21	10	1	1	8
182	RITTANA	31	31	27	24	15	4	3	—	—	—
183	ROASCHIA	48	47	39	17	14	8	1	—	1	8
184	ROASCIO	22	20	16	5	4	4	2	1	—	—
185	ROBILANTE	240	220	220	184	150	54	19	2	1	8
186	ROBURENT	105	99	82	53	35	18	6	—	—	—
187	ROCCABRUNA	152	152	120	88	78	28	9	1	1	8
188	ROCCA CIGLIE'	29	26	31	12	11	12	4	1	—	—
189	ROCCA DE' BALDI	121	119	157	133	101	49	22	9	11	100

segue TAV. 13 — Famiglie residenti per ampiezza della famiglia

Codice dei Comuni	COMUNI	FAMIGLIE CON COMPONENTI									
		1		2	3	4	5	6	7	8 e più	
		TOTALE	di cui non in coabitazione							Famiglie	Componenti
190	ROCCAFORTE MONDOVI'	180	176	191	174	110	51	18	3	2	18
191	ROCCASPARVERA	65	65	56	43	47	23	1	3	—	—
192	ROCCAVIONE	224	212	283	246	168	64	12	2	4	39
193	ROCCHETTA BELBO	25	24	23	12	14	5	2	1	—	—
194	RODDI	62	62	76	68	64	21	6	4	—	—
195	RODDINO	40	39	39	39	15	8	7	4	1	8
196	RODELLO	52	52	72	46	44	17	10	—	—	—
197	ROSSANA	132	132	112	83	50	22	9	2	2	20
198	RUFFIA	23	18	24	23	22	9	2	2	—	—
199	SALE DELLE LANGHE	86	85	64	50	34	7	2	1	—	—
200	SALE SAN GIOVANNI	31	31	28	10	12	2	7	2	2	19
201	SALICETO	151	133	190	167	96	29	14	3	2	16
202	SALMOUR	45	45	52	41	38	13	9	1	2	17
203	SALUZZO	1.453	1.381	1.548	1.354	1.077	369	128	42	28	243
204	SAMBUCO	24	24	16	11	7	4	1	1	—	—
205	SAMPEYRE	273	265	178	91	81	24	9	3	3	27
206	SAN BENEDETTO BELBO	25	22	15	14	12	8	5	—	—	—
207	SAN DAMIANO MACRA	124	116	72	56	29	20	—	2	1	10
208	SANFRE'	142	127	164	168	149	48	15	4	4	38
209	SANFRONT	262	240	243	244	192	57	23	1	5	43
210	SAN MICHELE MONDOVI'	157	156	205	196	138	44	13	6	3	28
211	SANT'ALBANO STURA	91	83	157	151	139	60	24	2	9	90
212	SANTA VITTORIA D'ALBA	113	101	202	185	132	55	12	3	1	9
213	SANTO STEFANO BELBO	252	247	357	320	259	119	53	16	7	60
214	SANTO STEFANO ROERO	99	98	123	75	53	28	24	3	5	45
215	SAVIGLIANO	1.309	1.200	1.773	1.597	1.241	442	149	58	42	382
216	SCAGNELLO	27	23	24	15	12	5	1	1	1	8
217	SCARNAFIGI	142	142	157	109	132	48	26	5	8	73
218	SERRALUNGA D'ALBA	52	52	58	40	37	12	10	5	3	26
219	SERRAVALLE LANGHE	55	55	34	34	15	6	1	3	—	—
220	SINIO	49	47	40	44	17	10	3	1	2	18
221	SOMANO	48	35	47	40	22	16	5	3	2	17
222	SOMMARIVA DEL BOSCO	356	344	576	483	391	140	44	23	6	50
223	SOMMARIVA PERNO	133	133	229	162	153	69	15	12	1	8
224	STROPPO	54	54	22	11	8	3	1	—	—	—
225	TARANTASCA	100	87	101	93	101	54	18	3	7	61
226	TORRE BORMIDA	25	25	34	25	12	6	4	1	1	8
227	TORRE MONDOVI'	86	86	89	58	28	12	4	—	—	—
228	TORRE SAN GIORGIO	37	37	57	50	41	19	6	2	1	8
229	TORRESINA	20	20	15	9	4	1	2	—	—	—
230	TREISO	37	28	57	56	45	19	9	5	2	18
231	TREZZO TINELLA	25	16	31	28	21	15	7	4	1	8
232	TRINITA'	181	179	181	153	115	49	21	10	11	98
233	VALDIERI	164	163	124	88	61	20	1	2	2	17
234	VALGRANA	83	83	78	61	53	20	11	2	—	—
235	VALLORiate	53	53	33	25	18	5	2	2	1	8
236	VALMALA	13	13	13	6	4	2	2	—	—	—
237	VENASCA	147	143	162	151	78	39	17	4	3	26
238	VERDUNO	48	44	45	39	25	10	2	1	1	9
239	VERNANTE	135	125	157	120	118	35	16	5	5	41
240	VERZUOLO	451	436	564	505	439	132	38	16	8	69
241	VEZZA D'ALBA	126	114	160	146	129	46	29	16	8	70
242	VICOFORTE	245	245	276	195	176	52	26	4	2	19
243	VIGNOLO	116	111	141	143	109	40	7	3	—	—
244	VILLAFALLETTO	204	183	225	214	182	104	40	12	14	119
245	VILLANOVA MONDOVI'	279	259	403	372	305	114	35	3	3	28
246	VILLANOVA SOLARO	85	81	61	57	63	25	13	2	2	16
247	VILLAR SAN COSTANZO	135	119	116	102	63	31	14	6	2	17
248	VINADIO	89	82	91	69	50	25	1	7	2	21
249	VIOLA	86	86	69	49	34	14	1	2	—	—
250	VOTTIGNASCO	29	27	44	45	35	29	10	2	1	12
	TOTALE PROVINCIA	43.796	40.936	52.452	45.377	35.848	13.134	4.416	1.470	959	8.462

TAV. 14 - Famiglie residenti secondo

Codice dei Comuni	COMUNI	FAMIGLIE					
		CONIUGI				CONIUGI	
		TOTALE		di cui con altre persone		TOTALE	
		Famiglie	Componenti	Famiglie	Componenti	Famiglie	Componenti
001	ACCEGLIO	21	44	2	6	41	152
002	AISONE	40	83	3	9	43	153
003	ALBA	2.131	4.408	123	392	5.476	20.929
004	ALBARETTO DELLA TORRE	15	31	1	3	43	169
005	ALTO	10	21	1	3	15	54
006	ARGENTERA	8	17	1	3	10	41
007	ARGUELLO	10	20	—	—	28	123
008	BAGNASCO	110	234	12	38	171	624
009	BAGNOLO PIEMONTE	335	692	19	60	836	3.202
010	BALDISSERO D'ALBA	81	175	8	29	161	645
011	BARBARESCO	36	81	8	25	100	426
012	BARGE	451	935	27	87	1.101	4.316
013	BAROLO	53	116	8	26	104	422
014	BASTIA MONDOVI'	63	132	5	16	88	341
015	BATTIFOLLO	24	50	2	6	43	164
016	BEINETTE	176	369	13	43	460	1.817
017	BELLINO	19	41	3	9	45	187
018	BELVEDERE LANGHE	32	69	2	9	36	146
019	BENE VAGIENNA	284	586	17	52	472	1.863
020	BENEVELLO	23	50	2	8	62	267
021	BERGOLO	6	13	1	3	8	28
022	BERNEZZO	147	299	5	15	363	1.411
023	BONVICINO	24	48	—	—	15	59
024	BORGOMALE	25	59	6	21	52	240
025	BORGO SAN DALMAZZO	743	1.518	30	92	1.750	6.585
026	BOSIA	15	31	1	3	42	168
027	BOSSOLASCO	59	125	7	21	92	346
028	BOVES	588	1.196	18	56	1.353	5.277
029	BRA	2.035	4.165	83	261	4.574	17.368
030	BRIAGLIA	33	67	1	3	35	138
031	BRIGA ALTA	16	34	2	6	13	46
032	BRONDELLO	23	48	2	6	40	148
033	BROSSASCO	63	127	1	3	197	784
034	BUSCA	512	1.050	21	68	1.308	5.129
035	CAMERANA	70	147	6	19	143	540
036	CAMO	15	32	1	4	34	149
037	CANALE	335	699	23	75	806	3.154
038	CANOSIO	7	16	2	6	16	65
039	CAPRAUNA	23	47	1	3	32	117
040	CARAGLIO	363	737	10	31	880	3.429
041	CARAMAGNA PIEMONTE	145	303	10	33	351	1.404
042	CARDE'	59	127	5	19	171	738
043	CARRU'	412	853	27	83	627	2.287
044	CARTIGNANO	16	34	2	6	26	96
045	CASALGRASSO	78	161	5	15	203	788
046	CASTAGNITO	104	219	8	27	232	944
047	CASTELDEFINO	31	66	4	12	47	193
048	CASTELLAR	10	20	—	—	31	129
049	CASTELLETTO STURA	72	147	3	9	169	696
050	CASTELLETTO UZZONE	33	69	3	9	55	223
051	CASTELLINALDO	49	100	2	6	127	544
052	CASTELLINO TANARO	29	58	—	—	51	232
053	CASTELMAGNO	13	26	—	—	20	80
054	CASTELNUOVO DI CEVA	14	28	—	—	20	78
055	CASTIGLIONE FALLETTO	36	74	2	6	87	340
056	CASTIGLIONE TINELLA	77	168	12	38	151	658
057	CASTINO	30	61	1	3	84	346
058	CAVALLERLEONE	29	58	—	—	93	385
059	CAVALLERMAGGIORE	265	546	16	48	777	3.102
060	CELLE DI MACRA	15	30	—	—	16	65
061	CENTALLO	300	614	12	38	993	3.993
062	CERESOLE ALBA	90	187	4	15	321	1.354
063	CERRETO LANGHE	27	55	1	3	50	228

la tipologia della famiglia

COMPOSTE DA						ALTRO TIPO DI FAMIGLIA		TOTALE		Codice dei Comuni
E FIGLI		UN GENITORE E FIGLI								
di cui con altre persone		TOTALE		di cui con altre persone		Famiglie	Componenti	Famiglie	Componenti	
Famiglie	Componenti	Famiglie	Componenti	Famiglie	Componenti	Famiglie	Componenti	Famiglie	Componenti	
6	28	17	49	3	15	80	105	159	350	001
4	20	13	36	2	7	51	54	147	326	002
549	2.731	832	2.475	225	908	2.198	2.837	10.637	30.649	003
6	32	9	38	5	29	19	28	86	266	004
3	14	5	13	2	7	38	51	68	139	005
2	12	1	2	—	—	26	32	45	92	006
9	53	4	9	—	—	17	23	59	175	007
23	107	37	111	9	41	187	224	505	1.193	008
74	385	123	353	28	118	619	784	1.913	5.031	009
28	151	12	36	3	13	96	143	350	999	010
27	142	13	52	9	42	53	78	202	637	011
137	753	282	841	80	352	759	932	2.593	7.024	012
28	145	15	49	5	26	83	118	255	705	013
12	57	10	39	7	31	97	111	258	623	014
9	41	11	29	1	5	55	63	133	306	015
40	204	49	150	10	48	185	256	870	2.592	016
12	60	14	45	6	22	37	48	115	321	017
11	55	28	112	18	87	27	31	123	358	018
60	307	64	185	15	56	374	508	1.194	3.142	019
15	87	3	16	2	13	25	33	113	366	020
1	4	3	10	2	8	22	26	39	77	021
23	124	62	179	20	78	173	217	745	2.106	022
4	21	5	16	3	12	29	40	73	163	023
21	119	7	28	5	24	24	31	108	358	024
109	511	301	855	86	321	788	1.019	3.582	9.977	025
14	67	3	8	2	6	27	34	87	241	026
17	82	18	54	8	33	67	86	236	611	027
68	358	260	735	46	189	853	1.076	3.054	8.284	028
314	1.584	657	1.898	178	703	2.155	2.612	9.421	26.043	029
4	19	9	25	3	11	43	49	120	279	030
1	5	5	14	1	5	22	26	56	120	031
4	20	15	44	3	13	74	101	152	341	032
16	83	39	103	7	26	159	208	458	1.222	033
129	688	290	897	92	391	749	1.021	2.859	8.097	034
23	113	34	108	13	62	87	112	334	907	035
13	76	8	28	4	17	17	29	74	238	036
109	561	119	366	44	181	423	608	1.683	4.827	037
1	5	9	33	3	19	17	22	49	136	038
3	16	7	17	1	5	35	37	97	218	039
85	430	177	536	53	217	535	736	1.955	5.438	040
41	228	60	190	17	74	221	288	777	2.185	041
24	153	31	114	16	77	109	146	370	1.125	042
45	217	106	316	33	139	535	631	1.680	4.087	043
4	21	5	14	—	—	50	60	97	204	044
23	122	28	90	9	43	96	138	405	1.177	045
46	240	24	81	10	41	106	139	466	1.383	046
11	63	22	73	10	44	62	81	162	413	047
6	34	13	45	6	26	25	42	79	236	048
19	106	18	53	1	4	99	139	358	1.035	049
12	64	9	35	5	25	75	94	172	421	050
34	194	19	56	7	32	77	111	272	811	051
20	112	12	29	3	10	57	70	149	389	052
3	17	8	30	5	23	68	75	109	211	053
3	14	9	27	2	11	25	26	68	159	054
19	97	14	56	8	41	32	44	169	514	055
43	247	21	67	9	41	73	94	322	987	056
20	108	18	59	7	35	89	116	221	582	057
24	125	7	22	1	3	60	93	189	558	058
63	353	106	330	24	113	393	544	1.541	4.522	059
3	16	11	28	2	9	61	70	103	193	060
100	556	103	312	28	109	396	548	1.792	5.467	061
42	256	31	99	11	39	126	200	568	1.840	062
16	89	13	35	3	14	51	73	141	391	063

segue TAV. 14 — Famiglie residenti secondo

Codice dei Comuni	COMUNI	FAMIGLIE					
		CONIUGI				CONIUGI	
		TOTALE		di cui con altre persone		TOTALE	
		Famiglie	Componenti	Famiglie	Componenti	Famiglie	Componenti
064	CERVASCA	212	438	10	34	644	2.480
065	CERVERE	99	206	6	20	248	1.002
066	CEVA	521	1.076	27	88	927	3.399
067	CHERASCO	388	802	21	68	1.050	4.157
068	CHIUSA DI PESIO	297	610	14	44	523	1.999
069	CIGLIE'	15	32	2	6	38	159
070	CISSONE	7	16	2	6	19	77
071	CLAVESANA	91	196	8	30	168	665
072	CORNELIANO D'ALBA	123	258	12	36	270	1.064
073	CORTEMILIA	161	341	16	51	418	1.659
074	COSSANO BELBO	91	200	10	38	192	790
075	COSTIGLIOLE SALUZZO	209	422	4	12	566	2.158
076	CRAVANZANA	46	95	3	9	70	275
077	CRISSOLO	29	59	1	3	27	108
078	CUNEO	4.025	8.210	149	458	9.066	34.572
079	DEMONTE	177	365	9	29	333	1.258
080	DIANO D'ALBA	167	348	12	38	415	1.706
081	DOGLIANI	425	900	48	146	766	2.926
082	DRONERO	526	1.073	19	59	1.158	4.405
083	ELVA	6	12	—	—	17	80
084	ENTRACQUE	69	141	3	9	120	448
085	ENVIE	111	233	10	31	268	1.114
086	FARIGLIANO	152	321	12	41	280	1.056
087	FAULE	28	57	1	3	52	200
088	FEISOGGIO	45	103	9	31	76	302
089	FOSSANO	1.544	3.143	45	145	3.988	15.453
090	FRABOSA SOPRANA	64	133	4	13	166	658
091	FRABOSA SOTTANA	83	173	7	21	166	646
092	FRASSINO	32	64	—	—	49	183
093	GAIOLA	33	67	1	3	67	240
094	GAMBASCA	18	39	3	9	39	166
095	GARESSIO	455	940	26	82	641	2.297
096	GENOLA	117	245	9	29	331	1.340
097	GORZEGNO	46	98	2	10	62	258
098	GOTTASECCA	14	29	1	3	33	140
099	GOVONE	162	344	16	52	276	1.091
100	GRINZANE CAVOUR	134	284	12	40	261	975
101	GUARENE	145	311	15	51	395	1.578
102	IGLIANO	8	17	1	3	13	68
103	ISASCA	3	7	1	3	20	91
104	LAGNASCO	65	136	6	18	236	1.063
105	LA MORRA	169	356	16	50	359	1.441
106	LEQUIO BERRIA	36	78	5	16	93	397
107	LEQUIO TANARO	67	144	8	26	90	360
108	LESEGNO	76	157	5	15	111	407
109	LEVICE	27	62	4	16	47	201
110	LIMONE PIEMONTE	91	192	9	28	276	1.072
111	LISIO	22	44	—	—	45	178
112	MACRA	10	22	2	6	6	19
113	MAGLIANO ALFIERI	129	272	12	38	209	807
114	MAGLIANO ALPI	149	310	11	34	301	1.180
115	MANGO	105	225	12	39	228	944
116	MANTA	190	395	11	37	527	2.021
117	MARENE	109	230	8	28	405	1.672
118	MARGARITA	86	172	—	—	206	809
119	MARMORA	8	16	—	—	15	91
120	MARSAGLIA	34	87	10	39	58	246
121	MARTINIANA PO	65	137	5	17	102	406
122	MELLE	54	110	2	6	73	268
123	MOIOLA	31	66	4	12	53	198
124	MOMBARCARO	36	81	5	19	50	209
125	MOMBASIGLIO	43	88	2	6	99	391
126	MONASTERO DI VASCO	71	148	5	16	148	587

la tipologia della famiglia

COMPOSTE DA						ALTRO TIPO DI FAMIGLIA		TOTALE		Codice dei Comuni
E FIGLI		UN GENITORE E FIGLI								
di cui con altre persone		TOTALE		di cui con altre persone						
Famiglie	Componenti	Famiglie	Componenti	Famiglie	Componenti	Famiglie	Componenti	Famiglie	Componenti	
47	221	79	227	18	75	212	282	1.147	3.427	064
32	186	36	126	18	82	131	199	514	1.533	065
80	393	159	416	25	94	621	737	2.228	5.628	066
139	709	151	486	50	205	536	725	2.125	6.170	067
44	225	104	278	17	68	478	565	1.402	3.452	068
15	75	5	17	2	10	34	41	92	249	069
8	37	5	16	2	9	34	51	65	160	070
41	198	34	96	10	41	120	161	413	1.118	071
41	211	41	121	8	39	163	243	597	1.686	072
85	430	51	147	16	58	252	375	882	2.522	073
55	302	33	112	12	55	97	153	413	1.255	074
34	175	78	220	14	56	326	402	1.179	3.202	075
21	105	7	21	3	13	43	60	166	451	076
5	31	10	31	4	15	79	116	145	314	077
442	2.225	1.754	4.808	333	1.262	5.754	6.808	20.599	54.398	078
27	133	61	168	11	39	334	430	905	2.221	079
88	491	54	196	30	133	167	217	803	2.467	080
97	477	91	272	28	119	519	678	1.801	4.776	081
76	388	238	644	54	194	695	864	2.617	6.986	082
4	25	9	37	4	24	46	70	78	199	083
2	10	34	92	4	16	166	186	389	867	084
61	331	57	199	27	125	168	232	604	1.778	085
37	198	61	186	22	94	174	214	667	1.777	086
6	32	13	39	4	18	42	54	135	350	087
24	122	8	24	3	12	59	88	188	517	088
253	1.340	657	1.950	147	645	1.854	2.388	8.043	22.934	089
23	123	43	141	13	58	223	291	496	1.223	090
13	65	36	112	9	42	171	239	456	1.170	091
4	21	16	46	3	16	108	138	205	431	092
4	19	13	32	2	7	59	75	172	414	093
6	36	13	32	1	4	57	78	127	315	094
43	203	105	274	30	106	627	754	1.828	4.265	095
34	208	43	129	13	52	163	255	654	1.969	096
20	108	12	41	6	23	48	62	168	459	097
9	48	8	22	1	4	32	40	87	231	098
44	234	77	280	38	185	209	264	724	1.979	099
23	119	17	56	7	29	85	108	497	1.423	100
70	368	53	163	20	78	167	228	760	2.280	101
9	53	5	15	2	7	13	15	39	115	102
3	15	8	26	2	11	18	22	49	146	103
53	326	19	55	4	20	108	173	428	1.427	104
86	448	51	169	24	105	243	354	822	2.320	105
27	140	18	53	6	26	67	91	214	619	106
20	95	16	51	5	23	77	110	250	665	107
9	44	30	84	7	29	112	135	329	783	108
16	87	13	45	7	28	55	84	142	392	109
21	103	51	158	10	45	214	268	632	1.690	110
12	67	11	31	4	17	55	79	133	332	111
—	—	6	13	1	3	44	53	66	107	112
31	151	46	159	23	102	164	204	548	1.442	113
39	203	48	139	14	56	225	293	723	1.922	114
58	303	37	108	9	44	140	177	510	1.454	115
39	205	99	290	35	142	202	261	1.018	2.967	116
42	243	41	142	18	77	158	267	713	2.311	117
17	93	26	84	8	36	105	139	423	1.204	118
9	67	2	8	1	5	35	58	60	173	119
19	100	5	11	—	—	69	105	166	449	120
20	105	25	72	11	40	102	130	294	745	121
14	65	17	45	5	17	97	129	241	552	122
6	27	8	24	4	15	68	81	160	369	123
21	105	16	48	8	30	68	89	170	427	124
15	76	22	66	6	26	77	94	241	639	125
33	158	31	100	13	47	159	230	409	1.065	126

segue TAV. 14 — Famiglie residenti secondo

Codice dei Comuni	COMUNI	FAMIGLIE					
		CONIUGI				CONIUGI	
		TOTALE		di cui con altre persone		TOTALE	
		Famiglie	Componenti	Famiglie	Componenti	Famiglie	Componenti
127	MONASTEROLO CASOTTO	13	28	2	6	26	107
128	MONASTEROLO DI SAVIGLIANO	53	106	—	—	187	783
129	MONCHIERO	48	101	5	15	73	284
130	MONDOVI'	1.683	3.463	86	269	3.500	13.264
131	MONESIGLIO	80	168	8	24	131	494
132	MONFORTE D'ALBA	149	309	9	29	321	1.309
133	MONTA'	283	591	20	65	635	2.566
134	MONTALDO DI MONDOVI'	55	115	4	13	83	331
135	MONTALDO ROERO	71	152	8	26	125	483
136	MONTANERA	48	99	3	9	100	434
137	MONTELUPO ALBESE	32	68	3	10	55	243
138	MONTEMALE DI CUNEO	22	46	2	6	41	171
139	MONTEROSSO GRANA	55	116	5	16	71	275
140	MONTEU ROERO	112	242	15	48	204	854
141	MONTEZEMOLO	18	37	1	3	30	117
142	MONTICELLO D'ALBA	127	268	12	38	265	1.063
143	MORETTA	272	564	19	58	660	2.624
144	MOROZZO	120	250	7	24	279	1.174
145	MURAZZANO	77	167	12	37	132	507
146	MURELLO	77	159	4	13	137	559
147	NARZOLE	185	382	9	30	446	1.805
148	NEIVE	224	468	17	54	425	1.649
149	NEVIGLIE	24	52	3	10	73	323
150	NIELLA BELBO	45	95	5	15	75	318
151	NIELLA TANARO	106	218	6	18	140	530
152	NOVELLO	69	147	7	23	114	474
153	NUCETTO	41	83	1	3	67	250
154	ONCINO	8	16	—	—	16	67
155	ORMEA	314	649	20	61	342	1.213
156	OSTANA	19	39	1	3	27	97
157	PAESANA	233	477	10	31	475	1.765
158	PAGNO	29	65	6	19	84	339
159	PAMPARATO	40	84	2	8	73	273
160	PAROLDO	19	40	2	6	38	157
161	PERLETTO	32	71	3	13	52	228
162	PERLO	16	35	3	9	25	104
163	PEVERAGNO	344	709	19	59	762	2.964
164	PEZZOLO VALLE UZZONE	35	76	5	16	61	260
165	PIANFEI	115	242	11	34	274	1.083
166	PIASCO	217	443	9	27	443	1.646
167	PIETRAPORZIO	15	30	—	—	22	84
168	PIOBESI D'ALBA	52	107	3	9	101	371
169	PIOZZO	105	230	16	52	129	488
170	POCAPAGLIA	118	248	12	36	338	1.382
171	POLONGHERA	82	172	4	16	201	778
172	PONTECHIANALE	17	35	1	3	32	123
173	PRADLEVES	37	77	3	9	67	248
174	PRAZZO	16	32	—	—	47	199
175	PRIERO	57	119	5	15	62	224
176	PRIOCCA	86	177	5	15	294	1.211
177	PRIOLA	88	179	3	9	139	533
178	PRUNETTO	47	95	1	3	103	421
179	RACCONIGI	675	1.403	33	119	1.567	6.026
180	REVELLO	218	456	14	48	650	2.653
181	RIFREDDO	65	136	5	16	154	588
182	RITTANA	15	31	1	3	35	131
183	ROASCHIA	31	64	2	6	31	122
184	ROASCIO	12	24	—	—	13	59
185	ROBILANTE	161	331	9	27	332	1.284
186	ROBURENT	48	96	—	—	98	375
187	ROCCABRUNA	73	148	2	6	177	685
188	ROCCA CIGLIE'	22	44	—	—	28	119
189	ROCCA DE' BALDI	108	227	11	33	263	1.100

la tipologia della famiglia

COMPOSTE DA						ALTRO TIPO DI FAMIGLIA		TOTALE		Codice dei Comuni
E FIGLI		UN GENITORE E FIGLI								
di cui con altre persone		TOTALE		di cui con altre persone						
Famiglie	Componenti	Famiglie	Componenti	Famiglie	Componenti	Famiglie	Componenti	Famiglie	Componenti	
5	27	3	12	1	5	34	44	76	191	127
25	136	22	75	11	42	97	148	359	1.112	128
15	78	14	44	5	24	65	83	200	512	129
286	1.464	647	1.901	199	765	2.308	3.013	8.138	21.641	130
18	92	22	65	6	26	112	150	345	877	131
70	365	56	194	28	118	229	315	755	2.127	132
96	507	95	314	49	200	268	362	1.281	3.833	133
17	87	39	117	10	48	157	208	334	771	134
21	107	24	82	14	56	124	175	344	892	135
15	93	13	49	6	29	61	92	222	674	136
19	101	4	10	2	6	47	69	138	390	137
9	48	13	35	5	18	42	59	118	311	138
10	59	29	79	7	26	168	192	323	662	139
65	345	34	114	17	71	177	268	527	1.478	140
7	37	8	23	2	10	26	34	82	211	141
53	263	40	138	21	87	142	216	574	1.685	142
78	408	99	304	36	139	293	423	1.324	3.915	143
39	233	55	173	17	75	157	225	611	1.822	144
33	162	28	79	6	23	159	201	396	954	145
23	139	15	39	3	10	134	205	363	962	146
59	314	97	253	18	73	286	347	1.014	2.787	147
56	286	57	170	13	56	254	348	960	2.635	148
25	137	11	40	6	27	24	32	132	447	149
28	151	6	15	1	3	57	79	183	507	150
14	69	26	64	5	19	124	162	396	974	151
24	124	23	78	8	39	85	107	291	806	152
7	39	21	53	4	14	76	93	205	479	153
3	13	13	33	2	10	70	76	107	192	154
29	132	98	245	19	71	472	545	1.226	2.652	155
4	17	7	21	3	12	68	82	121	239	156
27	132	130	346	25	96	541	679	1.379	3.267	157
13	65	12	39	5	19	72	96	197	539	158
9	47	17	47	2	10	145	192	275	596	159
14	68	9	25	3	11	38	45	104	267	160
21	111	9	30	4	18	53	84	146	413	161
9	46	5	20	1	11	15	25	61	184	162
85	444	117	350	30	128	487	626	1.710	4.649	163
21	114	18	50	5	23	62	92	176	478	164
32	169	42	122	10	44	181	250	612	1.697	165
25	118	76	213	6	25	232	292	968	2.594	166
3	14	5	13	1	3	30	35	72	162	167
5	31	13	32	2	6	56	81	222	591	168
21	110	19	50	7	26	147	181	400	949	169
62	320	61	197	27	112	145	224	662	2.051	170
25	133	30	94	13	53	103	133	416	1.177	171
2	9	7	22	3	12	43	48	99	228	172
4	20	13	29	3	9	55	64	172	418	173
8	41	18	51	5	22	71	78	152	360	174
6	30	12	29	1	4	61	78	192	450	175
70	362	55	193	19	96	140	191	575	1.772	176
19	87	32	78	4	15	120	144	379	934	177
28	147	13	36	4	14	61	85	224	637	178
125	665	210	636	57	231	890	1.161	3.342	9.226	179
91	517	139	452	47	223	384	509	1.391	4.070	180
21	106	34	105	8	35	81	105	334	934	181
6	29	16	46	3	11	38	47	104	255	182
1	4	13	41	4	18	53	60	128	287	183
5	29	2	7	2	7	27	34	54	124	184
15	76	97	295	33	130	280	328	870	2.238	185
16	77	23	58	6	21	130	165	299	694	186
13	65	44	127	10	38	183	217	477	1.177	187
5	30	15	54	8	36	35	45	100	262	188
45	259	54	189	23	108	178	262	603	1.778	189

segue TAV. 14 — Famiglie residenti secondo

Codice dei Comuni	COMUNI	FAMIGLIE					
		CONIUGI				CONIUGI	
		TOTALE		di cui con altre persone		TOTALE	
		Famiglie	Componenti	Famiglie	Componenti	Famiglie	Componenti
190	ROCCAFORTE MONDOVI'	125	257	7	21	296	1.152
191	ROCCASPARVERA	35	74	3	10	107	424
192	ROCCAIONE	202	410	5	16	428	1.617
193	ROCCHETTA BELBO	24	52	2	8	27	110
194	RODDI	63	138	7	26	136	531
195	RODDINO	32	68	4	12	58	243
196	RODELLO	63	129	3	9	104	410
197	ROSSANA	76	156	4	12	147	569
198	RUFFIA	13	26	—	—	50	196
199	SALE DELLE LANGHE	46	96	4	12	73	269
200	SALE SAN GIOVANNI	19	40	2	6	25	122
201	SALICETO	145	303	9	31	260	974
202	SALMOUR	32	64	—	—	87	358
203	SALUZZO	1.135	2.351	74	229	2.546	9.893
204	SAMBUCO	10	21	1	3	16	66
205	SAMPEYRE	131	271	9	27	178	713
206	SAN BENEDETTO BELBO	11	23	1	3	33	139
207	SAN DAMIANO MACRA	44	93	4	13	89	341
208	SANFRE'	141	285	3	9	352	1.369
209	SANFRONT	159	331	11	35	448	1.717
210	SAN MICHELE MONDOVI'	161	334	11	34	350	1.339
211	SANT'ALBANO STURA	125	255	4	13	346	1.410
212	SANTA VITTORIA D'ALBA	165	347	11	39	351	1.330
213	SANTO STEFANO BELBO	274	568	16	52	673	2.706
214	SANTO STEFANO ROERO	93	193	7	21	145	615
215	SAVIGLIANO	1.358	2.799	63	209	3.170	12.305
216	SCAGNELLO	20	42	2	6	26	104
217	SCARNAFIGI	109	233	10	35	274	1.145
218	SERRALUNGA D'ALBA	44	89	1	3	94	406
219	SERRAVALLE LANGHE	28	60	4	12	49	188
220	SINIO	36	82	9	28	62	242
221	SOMANO	38	79	3	9	76	314
222	SOMMARIVA DEL BOSCO	456	952	31	102	954	3.709
223	SOMMARIVA PERNO	189	390	11	34	343	1.371
224	STROPPO	14	28	—	—	17	66
225	TARANTASCA	74	149	1	3	248	1.035
226	TORRE BORMIDA	20	41	1	3	39	156
227	TORRE MONDOVI'	59	121	3	9	88	327
228	TORRE SAN GIORGIO	41	86	3	10	103	409
229	TORRESINA	12	24	—	—	14	54
230	TREISO	46	95	3	9	117	473
231	TREZZO TINELLA	18	40	3	10	59	256
232	TRINITA'	131	267	3	11	319	1.308
233	VALDIERI	88	176	—	—	161	600
234	VALGRANA	54	116	6	20	127	504
235	VALLORRIATE	16	35	3	9	39	159
236	VALMALA	4	8	—	—	11	44
237	VENASCA	122	256	12	36	240	930
238	VERDUNO	37	77	3	9	65	249
239	VERNANTE	96	195	3	9	257	1.013
240	VERZUOLO	433	890	18	60	994	3.826
241	VEZZA D'ALBA	129	271	9	31	322	1.342
242	VICOFORTE	193	397	11	33	383	1.494
243	VIGNOLO	105	212	2	6	273	1.031
244	VILLAFALLETTO	149	307	8	25	483	2.008
245	VILLANOVA MONDOVI'	301	610	8	24	736	2.820
246	VILLANOVA SOLARO	41	83	1	3	142	587
247	VILLAR SAN COSTANZO	72	151	7	21	185	746
248	VINADIO	60	123	2	7	136	549
249	VIOLA	48	97	1	3	81	307
250	VOTTIGNASCO	25	55	3	11	107	450
	TOTALE PROVINCIA	39.157	80.974	2.232	7.124	87.814	341.866

la tipologia della famiglia

COMPOSTE DA						ALTRO TIPO DI FAMIGLIA		TOTALE		Codice dei Comuni
E FIGLI		UN GENITORE E FIGLI								
di cui con altre persone		TOTALE		di cui con altre persone						
Famiglie	Componenti	Famiglie	Componenti	Famiglie	Componenti	Famiglie	Componenti	Famiglie	Componenti	
32	172	59	174	18	69	249	343	729	1.926	190
12	63	12	34	4	14	84	104	238	636	191
9	41	106	291	23	86	267	327	1.003	2.645	192
9	44	4	15	1	6	27	30	82	207	193
27	134	22	63	5	20	80	111	301	843	194
14	75	6	19	1	3	57	83	153	413	195
15	73	11	38	4	20	63	78	241	655	196
12	63	39	108	10	43	150	170	412	1.003	197
4	24	8	19	1	3	34	58	105	299	198
5	23	22	58	5	18	103	131	244	554	199
9	61	9	29	4	17	41	59	94	250	200
34	168	61	175	14	54	186	230	652	1.682	201
13	72	18	53	10	35	64	92	201	567	202
216	1.155	555	1.625	135	559	1.763	2.200	5.999	16.069	203
1	5	8	22	1	3	30	41	64	150	204
17	95	43	111	3	10	310	353	662	1.448	205
11	57	7	22	3	12	28	31	79	215	206
14	68	22	63	3	17	149	179	304	676	207
36	174	37	119	17	66	164	193	694	1.966	208
42	222	80	227	16	61	340	446	1.027	2.721	209
45	216	45	137	18	66	206	265	762	2.075	210
41	244	36	117	16	68	126	180	633	1.962	211
24	115	46	121	7	25	141	179	703	1.977	212
110	588	104	310	27	113	332	463	1.383	4.047	213
45	245	37	121	15	68	135	203	410	1.132	214
264	1.439	446	1.267	98	426	1.637	2.131	6.611	18.502	215
8	37	6	20	4	15	34	48	86	214	216
40	229	47	133	12	54	197	304	627	1.815	217
23	125	12	36	4	16	67	86	217	617	218
7	40	7	18	2	7	64	76	148	342	219
14	80	6	18	1	4	62	80	166	422	220
21	115	7	23	3	12	62	82	183	498	221
102	529	144	416	36	140	465	619	2.019	5.696	222
45	239	58	196	27	117	184	259	774	2.216	223
5	24	8	23	1	4	60	67	99	184	224
33	190	32	107	8	39	123	154	477	1.445	225
13	68	9	27	4	17	40	61	108	285	226
12	57	22	52	2	6	108	134	277	634	227
9	50	16	50	7	28	53	73	213	618	228
5	25	1	3	—	—	24	29	51	110	229
24	129	23	80	6	33	44	53	230	701	230
14	82	14	47	6	28	41	65	132	408	231
46	268	37	112	8	33	234	314	721	2.001	232
7	37	34	82	2	8	179	199	462	1.057	233
27	134	25	68	6	24	102	126	308	814	234
7	41	16	45	3	13	68	86	139	325	235
1	6	3	11	2	9	22	32	40	95	236
17	79	38	120	11	55	201	281	601	1.587	237
8	45	13	34	3	10	56	73	171	433	238
16	80	69	210	15	71	169	210	591	1.628	239
82	439	153	451	38	148	573	752	2.153	5.919	240
71	405	53	173	18	88	156	200	660	1.986	241
53	271	69	214	24	90	331	444	976	2.549	242
11	52	37	104	6	21	144	179	559	1.526	243
65	384	104	337	25	124	259	335	995	2.987	244
67	317	113	328	24	96	364	492	1.514	4.250	245
22	112	12	31	5	16	113	162	308	863	246
31	165	44	118	7	27	168	208	469	1.223	247
18	98	30	79	9	31	108	128	334	879	248
5	24	25	72	5	16	101	121	255	597	249
25	133	15	41	3	13	48	77	195	623	250
9.331	48.856	15.299	45.120	4.158	17.162	55.182	71.181	197.452	539.141	

TAV. 15 - Abitazioni in complesso (occupate)

Codice dei Comuni	COMUNI	ABITAZIONI OCCUPATE								
		NUMERO	Superficie m ²	STANZE				Numero medio di stanze per abitazione	OCCU	
				Adibite esclusivamente o promiscuamente ad abitazione	Cucine	Adibite esclusivamente ad altro uso	TOTALE		Famiglie	Componenti
001	ACCEGLIO	159	9.040	395	139	5	539	3,4	159	350
002	AISONE	145	9.446	398	134	5	537	3,7	147	326
003	ALBA	10.489	938.711	34.596	8.075	391	43.062	4,1	10.620	30.591
004	ALBARETTO DELLA TORRE	86	6.776	282	78	3	363	4,2	86	266
005	ALTO	68	4.273	216	42	4	262	3,9	68	139
006	ARGENTERA	45	3.215	137	37	6	180	4,0	45	92
007	ARGUELLO	59	5.944	224	43	9	276	4,7	59	175
008	BAGNASCO	494	39.696	1.577	465	21	2.063	4,2	505	1.193
009	BAGNOLO PIEMONTE	1.913	143.389	5.461	1.511	59	7.031	3,7	1.913	5.031
010	BALDISSERO D'ALBA	350	32.690	1.174	353	14	1.541	4,4	350	999
011	BARBARESCO	187	18.929	784	148	23	955	5,1	202	637
012	BARGE	2.540	184.467	7.145	2.229	86	9.460	3,7	2.581	7.004
013	BAROLO	250	25.128	929	228	21	1.178	4,7	255	705
014	BASTIA MONDOVI'	238	20.001	767	238	—	1.005	4,2	255	620
015	BATTIFOLLO	131	8.811	401	119	5	525	4,0	133	306
016	BEINETTE	855	75.443	2.654	741	26	3.421	4,0	870	2.592
017	BELLINO	115	5.664	241	115	—	356	3,1	115	321
018	BELVEDERE LANGHE	122	10.273	455	121	18	594	4,9	123	358
019	BENE VAGIENNA	1.182	96.809	3.595	1.059	65	4.719	4,0	1.193	3.140
020	BENEVELLO	111	10.825	410	103	6	519	4,7	113	366
021	BERGOLO	35	3.391	126	35	—	161	4,6	39	77
022	BERNEZZO	745	60.306	2.336	682	34	3.052	4,1	745	2.106
023	BONVICINO	73	6.583	289	73	—	362	5,0	73	163
024	BORGOMALE	105	10.500	438	66	20	524	5,0	108	358
025	BORGO SAN DALMAZZO	3.568	299.624	11.265	2.601	166	14.032	3,9	3.571	9.964
026	BOSIA	87	8.487	341	87	6	434	5,0	87	241
027	BOSSOLASCO	236	20.818	850	186	10	1.046	4,4	236	611
028	BOVES	3.025	240.854	9.155	2.418	161	11.734	3,9	3.046	8.268
029	BRA	9.230	809.753	29.756	6.827	350	36.933	4,0	9.412	26.027
030	BRIAGLIA	116	9.979	419	111	2	532	4,6	120	279
031	BRIGA ALTA	53	2.882	128	45	1	174	3,3	56	120
032	BRONDELLO	140	9.074	315	132	10	457	3,3	152	341
033	BROSSASCO	452	33.986	1.252	414	12	1.678	3,7	457	1.221
034	BUSCA	2.816	237.813	8.777	2.371	161	11.309	4,0	2.855	8.091
035	CAMERANA	311	30.290	1.308	277	9	1.594	5,1	333	903
036	CAMO	69	8.129	291	64	25	380	5,5	73	236
037	CANALE	1.641	152.683	5.633	1.418	135	7.186	4,4	1.677	4.801
038	CANOSIO	48	3.948	133	51	9	193	4,0	49	136
039	CAPRAUNA	97	6.436	271	94	5	370	3,8	97	218
040	CARAGLIO	1.944	167.927	6.371	1.625	195	8.191	4,2	1.955	5.438
041	CARAMAGNA PIEMONTE	753	69.952	2.577	575	87	3.239	4,3	777	2.185
042	CARDE'	361	28.786	1.108	349	10	1.467	4,1	368	1.122
043	CARRU'	1.653	147.651	5.263	1.532	119	6.914	4,2	1.672	4.078
044	CARTIGNANO	97	6.546	244	89	2	335	3,5	97	204
045	CASALGRASSO	405	40.189	1.349	362	30	1.741	4,3	405	1.177
046	CASTAGNITO	448	41.608	1.562	356	42	1.960	4,4	453	1.369
047	CASTELDEFINO	160	9.737	349	147	12	508	3,2	161	411
048	CASTELLAR	79	7.197	270	74	5	349	4,4	79	236
049	CASTELLETTO STURA	343	28.131	1.149	239	4	1.392	4,1	358	1.035
050	CASTELLETTO UZZONE	169	16.141	638	167	10	815	4,8	172	421
051	CASTELLINALDO	257	25.731	1.014	206	16	1.236	4,8	268	805
052	CASTELLINO TANARO	149	10.824	502	146	9	657	4,4	149	389
053	CASTELMAGNO	109	4.970	216	22	9	247	2,3	109	211
054	CASTELNUOVO DI CEVA	60	4.690	217	61	4	282	4,7	68	159
055	CASTIGLIONE FALLETTO	167	17.699	608	163	10	781	4,7	169	514
056	CASTIGLIONE TINELLA	321	30.731	1.249	240	20	1.509	4,7	322	987
057	CASTINO	221	19.578	867	104	6	977	4,4	221	582
058	CAVALLERLEONE	189	18.693	664	171	13	848	4,5	189	558
059	CAVALLERMAGGIORE	1.539	127.421	4.745	1.164	18	5.927	3,9	1.541	4.522
060	CELLE DI MACRA	103	4.993	167	88	1	256	2,5	103	193
061	CENTALLO	1.769	160.642	5.626	1.516	140	7.282	4,1	1.791	5.466
062	CERESOLE ALBA	556	51.589	1.843	388	46	2.277	4,1	568	1.840
063	CERRETO LANGHE	141	11.275	471	112	1	584	4,1	141	391

e non occupate); altri tipi di alloggio

PANTI		ABITAZIONI NON OCCUPATE				TOTALE			ALTRI TIPI DI ALLOGGIO			Codice dei Comuni
Numero medio occupanti per abitazione	Numero medio occupanti per stanza	NUMERO	di cui con persone temporaneamente presenti	STANZE	Numero medio stanze per abitazione	NUMERO	STANZE	Numero medio stanze per abitazione	NUMERO	OCCUPANTI		
										Famiglie	Componenti	
2,2	0,7	369	2	1.137	3,1	528	1.676	3,2	—	—	—	001
2,2	0,6	191	—	553	2,9	336	1.090	3,2	—	—	—	002
2,9	0,7	1.407	46	5.122	3,6	11.896	48.184	4,1	9	9	47	003
3,1	0,7	24	—	90	3,8	110	453	4,1	—	—	—	004
2,0	0,5	72	—	227	3,2	140	489	3,5	—	—	—	005
2,0	0,5	394	—	1.050	2,7	439	1.230	2,8	—	—	—	006
3,0	0,7	21	—	73	3,5	80	349	4,4	—	—	—	007
2,4	0,6	200	8	746	3,7	694	2.809	4,0	—	—	—	008
2,6	0,7	1.210	6	3.374	2,8	3.123	10.405	3,3	—	—	—	009
2,9	0,7	140	1	561	4,0	490	2.102	4,3	—	—	—	010
3,4	0,7	79	1	363	4,6	266	1.318	5,0	—	—	—	011
2,8	0,7	1.025	5	3.136	3,1	3.565	12.596	3,5	4	4	4	012
2,8	0,6	87	2	375	4,3	337	1.553	4,6	—	—	—	013
2,6	0,6	203	—	833	4,1	441	1.838	4,2	3	3	3	014
2,3	0,6	132	—	422	3,2	263	947	3,6	—	—	—	015
3,0	0,8	173	5	654	3,8	1.028	4.075	4,0	—	—	—	016
2,8	0,9	206	—	599	2,9	321	955	3,0	—	—	—	017
2,9	0,6	53	—	219	4,1	175	813	4,6	—	—	—	018
2,7	0,7	599	18	2.136	3,6	1.781	6.855	3,8	1	1	2	019
3,3	0,7	78	—	318	4,1	189	837	4,4	—	—	—	020
2,2	0,5	25	—	96	3,8	60	257	4,3	—	—	—	021
2,8	0,7	279	1	974	3,5	1.024	4.026	3,9	—	—	—	022
2,2	0,5	57	1	251	4,4	130	613	4,7	—	—	—	023
3,4	0,7	66	—	264	4,0	171	788	4,6	—	—	—	024
2,8	0,7	1.141	—	3.797	3,3	4.709	17.829	3,8	11	11	13	025
2,8	0,6	76	—	309	4,1	163	743	4,6	—	—	—	026
2,6	0,6	407	3	1.467	3,6	643	2.513	3,9	—	—	—	027
2,7	0,7	1.279	9	4.125	3,2	4.304	15.859	3,7	1	1	1	028
2,8	0,7	1.313	20	4.826	3,7	10.543	41.759	4,0	8	8	14	029
2,4	0,5	89	3	351	3,9	205	883	4,3	—	—	—	030
2,3	0,7	222	—	644	2,9	275	818	3,0	—	—	—	031
2,4	0,8	127	1	337	2,7	267	794	3,0	—	—	—	032
2,7	0,7	398	—	1.021	2,6	850	2.699	3,2	1	1	1	033
2,9	0,7	532	—	1.935	3,6	3.348	13.244	4,0	2	4	6	034
2,9	0,6	184	4	802	4,4	495	2.396	4,8	—	—	—	035
3,4	0,7	54	—	190	3,5	123	570	4,6	1	1	2	036
2,9	0,7	442	4	1.759	4,0	2.083	8.945	4,3	6	6	26	037
2,8	0,7	102	—	345	3,4	150	538	3,6	—	—	—	038
2,2	0,6	77	—	247	3,2	174	617	3,5	—	—	—	039
2,8	0,7	459	4	1.733	3,8	2.403	9.924	4,1	—	—	—	040
2,9	0,7	124	2	472	3,8	877	3.711	4,2	—	—	—	041
3,1	0,8	45	2	185	4,1	406	1.652	4,1	2	2	3	042
2,5	0,6	512	—	1.926	3,8	2.165	8.840	4,1	5	7	7	043
2,1	0,6	106	1	328	3,1	203	663	3,3	—	—	—	044
2,9	0,7	76	—	309	4,1	481	2.050	4,3	—	—	—	045
3,1	0,7	114	—	453	4,0	562	2.413	4,3	10	13	14	046
2,6	0,8	409	1	1.138	2,8	569	1.646	2,9	—	—	—	047
3,0	0,7	49	—	159	3,2	128	508	4,0	—	—	—	048
3,0	0,7	77	1	287	3,7	420	1.679	4,0	—	—	—	049
2,5	0,5	114	—	483	4,2	283	1.298	4,6	—	—	—	050
3,1	0,7	17	—	76	4,5	274	1.312	4,8	1	2	3	051
2,6	0,6	133	—	539	4,1	282	1.196	4,2	—	—	—	052
1,9	0,9	143	1	303	2,1	252	550	2,2	—	—	—	053
2,7	0,6	37	2	161	4,4	97	443	4,6	—	—	—	054
3,1	0,7	59	2	262	4,4	226	1.043	4,6	—	—	—	055
3,1	0,7	155	4	642	4,1	476	2.151	4,5	—	—	—	056
2,6	0,6	142	2	527	3,7	363	1.504	4,1	—	—	—	057
3,0	0,7	36	—	155	4,3	225	1.003	4,5	—	—	—	058
2,9	0,8	184	8	684	3,7	1.723	6.611	3,8	—	—	—	059
1,9	0,8	163	1	471	2,9	266	727	2,7	—	—	—	060
3,1	0,8	374	11	1.462	3,9	2.143	8.744	4,1	—	—	—	061
3,3	0,8	159	—	657	4,1	715	2.934	4,1	—	—	—	062
2,8	0,7	100	—	308	3,1	241	892	3,7	—	—	—	063

segue TAV. 15 — Abitazioni in complesso (occupate)

Codice dei Comuni	COMUNI	ABITAZIONI OCCUPATE								
		NUMERO	Superficie m ²	STANZE				Numero medio di stanze per abitazione	OCCU	
				Adibite esclusivamente o promiscuamente ad abitazione	Cucine	Adibite esclusivamente ad altro uso	TOTALE		Famiglie	Componenti
064	CERVASCA	1.139	97.927	3.634	948	50	4.632	4,1	1.147	3.427
065	CERVERE	504	45.562	1.678	379	34	2.091	4,1	514	1.533
066	CEVA	2.162	186.226	7.089	1.746	40	8.875	4,1	2.226	5.625
067	CHERASCO	2.113	192.711	7.233	1.853	179	9.265	4,4	2.125	6.170
068	CHIUSSA DI PESIO	1.368	101.224	4.058	1.120	98	5.276	3,9	1.401	3.451
069	CIGLIE'	86	7.875	327	86	3	416	4,8	92	249
070	CISSONE	64	4.597	196	62	3	261	4,1	65	160
071	CLAVESANA	402	36.093	1.490	388	27	1.905	4,7	413	1.118
072	CORNELIANO D'ALBA	590	57.615	2.034	542	53	2.629	4,5	596	1.683
073	CORTEMILIA	882	83.145	3.317	752	47	4.116	4,7	882	2.522
074	COSSANO BELBO	412	40.388	1.579	385	48	2.012	4,9	413	1.255
075	COSTIGLIOLE SALUZZO	1.172	98.802	3.555	1.016	83	4.654	4,0	1.179	3.202
076	CRAVANZANA	166	17.120	628	144	41	813	4,9	166	451
077	CRISOLO	145	6.669	260	113	7	380	2,6	145	314
078	CUNEO	19.904	1.692.519	62.641	15.187	646	78.474	3,9	20.553	54.333
079	DEMONTE	856	62.895	2.414	803	53	3.270	3,8	904	2.220
080	DIANO D'ALBA	803	79.224	3.088	650	64	3.802	4,7	803	2.467
081	DOGLIANI	1.730	161.008	6.105	1.546	91	7.742	4,5	1.797	4.767
082	DRONERO	2.597	207.181	7.988	2.174	127	10.289	4,0	2.616	6.982
083	ELVA	74	4.300	158	62	1	221	3,0	78	199
084	ENTRACQUE	384	22.695	865	287	9	1.161	3,0	388	866
085	ENVIE	604	41.846	1.716	556	33	2.305	3,8	604	1.778
086	FARIGLIANO	655	60.389	2.309	566	37	2.912	4,4	667	1.777
087	FAULE	135	12.507	453	113	10	576	4,3	135	350
088	FEISOGLIO	184	17.111	713	183	15	911	5,0	188	517
089	FOSSANO	7.845	659.304	25.194	6.002	329	31.525	4,0	8.037	22.918
090	FRABOSA SOPRANA	496	30.275	1.387	389	9	1.785	3,6	496	1.223
091	FRABOSA SOTTANA	454	33.556	1.415	321	26	1.762	3,9	456	1.170
092	FRASSINO	204	10.311	441	169	4	614	3,0	205	431
093	GAIOLA	172	11.790	475	154	25	654	3,8	172	414
094	GAMBASCA	127	7.713	309	117	11	437	3,4	127	315
095	GARESSIO	1.791	128.097	5.500	1.505	114	7.119	4,0	1.828	4.265
096	GENOLA	637	59.941	2.189	430	33	2.652	4,2	654	1.969
097	GORZEGNO	168	15.181	573	168	2	743	4,4	168	459
098	GOTTASECCA	87	7.652	285	85	1	371	4,3	87	231
099	GOVONE	721	67.762	2.761	530	122	3.413	4,7	723	1.978
100	GRINZANE CAVOUR	497	47.844	1.811	317	31	2.159	4,3	497	1.423
101	GUARENE	737	71.008	2.830	547	61	3.438	4,7	760	2.280
102	IGLIANO	39	3.818	142	40	—	182	4,7	39	115
103	ISASCA	49	2.984	117	49	2	168	3,4	49	146
104	LAGNASCO	425	45.003	1.605	343	46	1.994	4,7	427	1.425
105	LA MORRA	816	83.170	2.999	741	91	3.831	4,7	821	2.319
106	LEQUIO BERRIA	214	17.839	764	183	7	954	4,5	214	619
107	LEQUIO TANARO	249	24.088	896	240	16	1.152	4,6	250	665
108	LESEGNO	328	25.951	1.107	265	6	1.378	4,2	329	783
109	LEVICE	142	14.808	584	130	3	717	5,0	142	392
110	LIMONE PIEMONTE	629	37.216	1.607	339	14	1.960	3,1	632	1.690
111	LISIO	132	12.393	495	132	3	630	4,8	132	331
112	MACRA	66	4.312	159	57	2	218	3,3	66	107
113	MAGLIANO ALFIERI	514	52.014	1.967	482	40	2.489	4,8	548	1.442
114	MAGLIANO ALPI	710	58.029	2.264	693	58	3.015	4,2	723	1.922
115	MANGO	500	45.282	1.777	417	32	2.226	4,5	510	1.454
116	MANTA	1.013	88.847	3.246	846	70	4.162	4,1	1.018	2.967
117	MARENE	696	69.673	2.478	495	48	3.021	4,3	713	2.311
118	MARGARITA	423	38.049	1.388	395	49	1.832	4,3	423	1.204
119	MARMORA	59	4.427	169	56	6	231	3,9	60	173
120	MARSAGLIA	166	14.678	632	167	5	804	4,8	166	449
121	MARTINIANA PO	290	17.988	695	270	12	977	3,4	293	744
122	MELLE	239	12.805	538	198	13	749	3,1	241	552
123	MOIOLA	156	9.976	408	145	4	557	3,6	160	369
124	MOMBARCARO	170	14.945	652	156	—	808	4,8	170	427
125	MOMBASIGLIO	235	19.520	847	230	4	1.081	4,6	241	639
126	MONASTERO DI VASCO	409	31.022	1.323	398	45	1.766	4,3	409	1.065

e non occupate); altri tipi di alloggio

PANTI		ABITAZIONI NON OCCUPATE				TOTALE			ALTRI TIPI DI ALLOGGIO			Codice dei Comuni
Numero medio occupanti per abitazione	Numero medio occupanti per stanza	NUMERO	di cui con persone temporaneamente presenti	STANZE	Numero medio stanze per abitazione	NUMERO	STANZE	Numero medio stanze per abitazione	NUMERO	OCCUPANTI		
										Famiglie	Componenti	
3,0	0,7	257	2	814	3,2	1.396	5.446	3,9	—	—	—	064
3,0	0,7	182	—	620	3,4	686	2.711	4,0	—	—	—	065
2,6	0,6	1.350	5	4.652	3,4	3.512	13.527	3,9	1	1	1	066
2,9	0,7	597	5	2.421	4,1	2.710	11.686	4,3	—	—	—	067
2,5	0,7	1.006	—	3.391	3,4	2.374	8.667	3,7	1	1	1	068
2,9	0,6	67	2	233	3,5	153	649	4,2	—	—	—	069
2,5	0,6	25	—	81	3,2	89	342	3,8	—	—	—	070
2,8	0,6	198	1	847	4,3	600	2.752	4,6	—	—	—	071
2,9	0,7	165	1	698	4,2	755	3.327	4,4	—	—	—	072
2,9	0,6	413	1	1.531	3,7	1.295	5.647	4,4	—	—	—	073
3,0	0,6	171	—	766	4,5	583	2.778	4,8	—	—	—	074
2,7	0,7	273	8	995	3,6	1.445	5.649	3,9	—	—	—	075
2,7	0,6	104	—	440	4,2	270	1.253	4,6	—	—	—	076
2,2	0,8	1.042	—	2.240	2,1	1.187	2.620	2,2	—	—	—	077
2,7	0,7	2.910	69	9.952	3,4	22.814	88.426	3,9	32	38	57	078
2,6	0,7	992	8	3.109	3,1	1.848	6.379	3,5	1	1	1	079
3,1	0,7	274	—	1.104	4,0	1.077	4.906	4,6	—	—	—	080
2,8	0,6	704	2	2.934	4,2	2.434	10.676	4,4	2	4	9	081
2,7	0,7	1.088	21	3.754	3,5	3.685	14.043	3,8	1	1	4	082
2,7	0,9	181	—	452	2,5	255	673	2,6	—	—	—	083
2,3	0,8	1.700	45	4.481	2,6	2.084	5.642	2,7	1	1	1	084
2,9	0,8	148	—	521	3,5	752	2.826	3,8	—	—	—	085
2,7	0,6	250	1	989	4,0	905	3.901	4,3	—	—	—	086
2,6	0,6	31	—	153	4,9	166	729	4,4	—	—	—	087
2,8	0,6	63	—	266	4,2	247	1.177	4,8	—	—	—	088
2,9	0,7	1.039	21	3.812	3,7	8.884	35.337	4,0	2	2	4	089
2,5	0,7	1.315	2	3.849	2,9	1.811	5.634	3,1	—	—	—	090
2,6	0,7	5.447	3	10.783	2,0	5.901	12.545	2,1	—	—	—	091
2,1	0,7	865	—	1.986	2,3	1.069	2.600	2,4	—	—	—	092
2,4	0,7	125	—	372	3,0	297	1.026	3,5	—	—	—	093
2,5	0,7	115	—	341	3,0	242	778	3,2	—	—	—	094
2,4	0,6	1.337	8	3.566	2,7	3.128	10.685	3,4	—	—	—	095
3,1	0,8	90	2	355	3,9	727	3.007	4,1	—	—	—	096
2,7	0,6	91	—	375	4,1	259	1.118	4,3	—	—	—	097
2,7	0,6	50	—	181	3,6	137	552	4,0	—	—	—	098
2,7	0,6	323	6	1.445	4,5	1.044	4.858	4,7	1	1	1	099
2,9	0,7	89	—	331	3,7	586	2.490	4,2	—	—	—	100
3,1	0,7	231	—	981	4,2	968	4.419	4,6	—	—	—	101
2,9	0,6	42	—	162	3,9	81	344	4,2	—	—	—	102
3,0	0,9	34	—	108	3,2	83	276	3,3	—	—	—	103
3,4	0,7	86	—	358	4,2	511	2.352	4,6	1	1	2	104
2,8	0,6	464	1	1.906	4,1	1.280	5.737	4,5	1	1	1	105
2,9	0,7	59	—	255	4,3	273	1.209	4,4	—	—	—	106
2,7	0,6	136	2	483	3,6	385	1.635	4,2	—	—	—	107
2,4	0,6	201	3	785	3,9	529	2.163	4,1	—	—	—	108
2,8	0,5	63	—	296	4,7	205	1.013	4,9	—	—	—	109
2,7	0,9	5.800	4	14.179	2,4	6.429	16.139	2,5	—	—	—	110
2,5	0,5	51	—	192	3,8	183	822	4,5	—	—	—	111
1,6	0,5	104	—	297	2,9	170	515	3,0	—	—	—	112
2,8	0,6	183	—	825	4,5	697	3.314	4,8	—	—	—	113
2,7	0,6	260	3	971	3,7	970	3.986	4,1	—	—	—	114
2,9	0,7	274	2	1.079	3,9	774	3.305	4,3	—	—	—	115
2,9	0,7	201	—	744	3,7	1.214	4.906	4,0	—	—	—	116
3,3	0,8	105	3	410	3,9	801	3.431	4,3	—	—	—	117
2,8	0,7	153	—	624	4,1	576	2.456	4,3	—	—	—	118
2,9	0,8	101	2	318	3,1	160	549	3,4	—	—	—	119
2,7	0,6	65	—	305	4,7	231	1.109	4,8	—	—	—	120
2,6	0,8	193	—	593	3,1	483	1.570	3,3	1	1	1	121
2,3	0,8	380	—	1.080	2,8	619	1.829	3,0	—	—	—	122
2,4	0,7	123	—	395	3,2	279	952	3,4	—	—	—	123
2,5	0,5	161	—	649	4,0	331	1.457	4,4	—	—	—	124
2,7	0,6	117	1	484	4,1	352	1.565	4,4	—	—	—	125
2,6	0,6	261	—	908	3,5	670	2.674	4,0	—	—	—	126

segue TAV. 15 — Abitazioni in complesso (occupate)

Codice dei Comuni	COMUNI	ABITAZIONI OCCUPATE								
		NUMERO	Superficie m ²	STANZE				Numero medio di stanze per abitazione	OCCU	
				Adibite esclusivamente o promiscuamente ad abitazione	Cucine	Adibite esclusivamente ad altro uso	TOTALE		Famiglie	Componenti
127	MONASTEROLO CASOTTO	76	6.368	271	79	5	355	4,7	76	191
128	MONASTEROLO DI SAVIGLIANO	357	34.773	1.201	319	50	1.570	4,4	357	1.106
129	MONCHIERO	198	19.820	742	178	36	956	4,8	200	512
130	MONDOVI'	8.027	701.106	26.591	7.153	552	34.296	4,3	8.134	21.627
131	MONESIGLIO	345	30.782	1.335	314	47	1.696	4,9	345	877
132	MONFORTE D'ALBA	735	69.329	2.784	660	114	3.558	4,8	751	2.116
133	MONTA'	1.273	109.495	3.998	1.053	153	5.204	4,1	1.280	3.830
134	MONTALDO DI MONDOVI'	328	20.559	904	315	35	1.254	3,8	334	771
135	MONTALDO ROERO	330	29.871	1.276	245	23	1.544	4,7	344	892
136	MONTANERA	214	19.683	784	150	15	949	4,4	221	672
137	MONTELUPO ALBESE	138	11.995	480	133	7	620	4,5	138	390
138	MONTEMALE DI CUNEO	118	7.374	311	110	5	426	3,6	118	311
139	MONTEROSSO GRANA	323	17.900	724	286	24	1.034	3,2	323	662
140	MONTEU ROERO	525	50.270	1.950	464	59	2.473	4,7	527	1.478
141	MONTEZEMOLO	82	7.739	349	83	2	434	5,3	82	211
142	MONTICELLO D'ALBA	570	55.349	2.066	459	50	2.575	4,5	574	1.685
143	MORETTA	1.324	117.678	4.457	1.041	156	5.654	4,3	1.324	3.915
144	MOROZZO	611	53.434	1.957	601	40	2.598	4,3	611	1.822
145	MURAZZANO	395	33.118	1.425	355	22	1.802	4,6	396	954
146	MURELLO	360	33.274	1.269	307	11	1.587	4,4	362	961
147	NARZOLE	1.002	89.923	3.447	702	65	4.214	4,2	1.013	2.784
148	NEIVE	938	88.629	3.306	806	57	4.169	4,4	960	2.635
149	NEVIGLIE	132	13.702	495	116	—	611	4,6	132	447
150	NIELLA BELBO	183	11.214	510	157	3	670	3,7	183	507
151	NIELLA TANARO	389	29.770	1.226	375	23	1.624	4,2	395	972
152	NOVELLO	289	26.912	1.083	272	12	1.367	4,7	291	806
153	NUCETTO	191	15.872	645	162	7	814	4,3	205	479
154	ONCINO	107	5.191	203	106	6	315	2,9	107	192
155	ORMEA	1.191	77.392	3.388	1.089	22	4.499	3,8	1.226	2.652
156	OSTANA	121	4.123	196	40	3	239	2,0	121	239
157	PAESANA	1.373	84.315	3.361	1.087	38	4.486	3,3	1.379	3.267
158	PAGNO	197	14.365	574	182	32	788	4,0	197	539
159	PAMPARATO	272	20.646	882	256	20	1.158	4,3	275	596
160	PAROLDO	99	9.071	411	81	1	493	5,0	104	267
161	PERLETTO	146	13.480	540	100	1	641	4,4	146	413
162	PERLO	61	5.524	233	61	—	294	4,8	61	184
163	PEVERAGNO	1.672	138.440	5.337	1.378	169	6.884	4,1	1.709	4.648
164	PEZZOLO VALLE UZZONE	172	14.989	635	159	3	797	4,6	176	478
165	PIANFEI	609	54.200	2.028	594	37	2.659	4,4	612	1.697
166	PIASCO	968	80.113	3.014	860	34	3.908	4,0	968	2.594
167	PIETRAPORZIO	62	4.047	209	48	2	259	4,2	68	153
168	PIOBESI D'ALBA	220	23.670	797	206	27	1.030	4,7	222	591
169	PIOZZO	400	34.697	1.343	385	62	1.790	4,5	400	949
170	POCAPAGLIA	662	64.758	2.452	472	30	2.954	4,5	662	2.051
171	POLONGHERA	416	39.522	1.448	324	28	1.800	4,3	416	1.177
172	PONTECHIANALE	97	6.174	207	80	2	289	3,0	99	228
173	PRADLEVES	172	11.480	431	153	13	597	3,5	172	418
174	PRAZZO	148	10.169	394	131	8	533	3,6	152	360
175	PRIERO	183	16.229	646	165	9	820	4,5	192	450
176	PRIOCCA	575	58.730	2.219	480	37	2.736	4,8	575	1.772
177	PRIOLA	372	27.401	1.123	366	33	1.522	4,1	379	934
178	PRUNETTO	224	20.569	885	169	22	1.076	4,8	224	637
179	RACCONIGI	3.244	274.660	10.366	2.224	147	12.737	3,9	3.341	9.223
180	REVELLO	1.374	113.719	4.161	1.255	90	5.506	4,0	1.390	4.069
181	RIFREDDO	333	21.694	835	334	20	1.189	3,6	333	933
182	RITTANA	104	6.034	253	102	10	365	3,5	104	255
183	ROASCHIA	125	6.937	275	125	1	401	3,2	127	282
184	ROASCIO	53	4.464	182	52	—	234	4,4	54	124
185	ROBILANTE	843	61.504	2.329	644	24	2.997	3,6	861	2.220
186	ROBURENT	293	18.261	803	245	5	1.053	3,6	299	694
187	ROCCABRUNA	476	35.619	1.259	442	33	1.734	3,6	477	1.177
188	ROCCA CIGLIE'	95	6.129	296	94	6	396	4,2	96	252
189	ROCCA DE' BALDI	599	51.133	1.912	578	51	2.541	4,2	601	1.773

e non occupate); altri tipi di alloggio

PANTI		ABITAZIONI NON OCCUPATE				TOTALE			ALTRI TIPI DI ALLOGGIO			Codice dei Comuni
Numero medio occupanti per abitazione	Numero medio occupanti per stanza	NUMERO	di cui con persone temporaneamente presenti	STANZE	Numero medio stanze per abitazione	NUMERO	STANZE	Numero medio stanze per abitazione	NUMERO	OCCUPANTI		
										Famiglie	Componenti	
2.5	0.5	105	—	482	4.6	181	837	4.6	—	—	—	127
3.1	0.7	36	—	149	4.1	393	1.719	4.4	2	2	6	128
2.6	0.6	50	1	198	4.0	248	1.154	4.7	—	—	—	129
2.7	0.6	1.879	3	7.308	3.9	9.906	41.604	4.2	4	4	14	130
2.5	0.5	194	—	856	4.4	539	2.552	4.7	—	—	—	131
2.9	0.6	409	4	1.691	4.1	1.144	5.249	4.6	4	4	11	132
3.0	0.8	457	—	1.764	3.9	1.730	6.968	4.0	1	1	3	133
2.4	0.6	1.661	4	4.185	2.5	1.989	5.439	2.7	—	—	—	134
2.7	0.6	157	—	641	4.1	487	2.185	4.5	—	—	—	135
3.1	0.7	38	1	122	3.2	252	1.071	4.3	1	1	2	136
2.8	0.6	139	2	526	3.8	277	1.146	4.1	—	—	—	137
2.6	0.7	93	—	264	2.8	211	690	3.3	—	—	—	138
2.0	0.7	674	—	1.636	2.4	997	2.670	2.7	—	—	—	139
2.8	0.6	280	1	1.183	4.2	805	3.656	4.5	—	—	—	140
2.6	0.5	137	—	564	4.1	219	998	4.6	—	—	—	141
3.0	0.7	234	—	882	3.8	804	3.457	4.3	—	—	—	142
3.0	0.7	126	—	473	3.8	1.450	6.127	4.2	—	—	—	143
3.0	0.7	198	1	723	3.7	809	3.321	4.1	—	—	—	144
2.4	0.5	346	—	1.337	3.9	741	3.139	4.2	—	—	—	145
2.7	0.6	47	4	176	3.7	407	1.763	4.3	1	1	1	146
2.8	0.7	310	—	1.057	3.4	1.312	5.271	4.0	1	1	3	147
2.8	0.6	375	7	1.606	4.3	1.313	5.775	4.4	—	—	—	148
3.4	0.7	51	2	197	3.9	183	808	4.4	—	—	—	149
2.8	0.8	120	—	387	3.2	303	1.057	3.5	—	—	—	150
2.5	0.6	351	—	1.337	3.8	740	2.961	4.0	—	—	—	151
2.8	0.6	167	—	670	4.0	456	2.037	4.5	—	—	—	152
2.5	0.6	154	2	581	3.8	345	1.395	4.0	—	—	—	153
1.8	0.6	135	—	400	3.0	242	715	3.0	—	—	—	154
2.2	0.6	1.173	6	3.903	3.3	2.364	8.402	3.6	—	—	—	155
2.0	1.0	309	—	563	1.8	430	802	1.9	—	—	—	156
2.4	0.7	1.369	—	3.850	2.8	2.742	8.336	3.0	—	—	—	157
2.7	0.7	132	—	415	3.1	329	1.203	3.7	—	—	—	158
2.2	0.5	1.038	2	3.117	3.0	1.310	4.275	3.3	—	—	—	159
2.7	0.5	56	—	263	4.7	155	756	4.9	—	—	—	160
2.8	0.6	47	1	218	4.6	193	859	4.5	—	—	—	161
3.0	0.6	76	3	307	4.0	137	601	4.4	—	—	—	162
2.8	0.7	1.019	4	3.478	3.4	2.691	10.362	3.9	1	1	1	163
2.8	0.6	182	—	729	4.0	354	1.526	4.3	—	—	—	164
2.8	0.6	222	—	808	3.6	831	3.467	4.2	—	—	—	165
2.7	0.7	318	12	1.045	3.3	1.286	4.953	3.9	—	—	—	166
2.5	0.6	163	—	468	2.9	225	727	3.2	4	4	9	167
2.7	0.6	103	—	427	4.1	323	1.457	4.5	—	—	—	168
2.4	0.5	193	—	718	3.7	593	2.508	4.2	—	—	—	169
3.1	0.7	121	1	481	4.0	783	3.435	4.4	—	—	—	170
2.8	0.7	52	—	287	5.5	468	2.087	4.5	—	—	—	171
2.4	0.8	676	3	1.760	2.6	773	2.049	2.7	—	—	—	172
2.4	0.7	260	—	708	2.7	432	1.305	3.0	—	—	—	173
2.4	0.7	424	4	1.281	3.0	572	1.814	3.2	—	—	—	174
2.5	0.6	176	1	684	3.9	359	1.504	4.2	—	—	—	175
3.1	0.7	231	4	915	4.0	806	3.651	4.5	—	—	—	176
2.5	0.6	132	—	492	3.7	504	2.014	4.0	—	—	—	177
2.8	0.6	115	—	458	4.0	339	1.534	4.5	—	—	—	178
2.8	0.7	344	18	1.213	3.5	3.588	13.950	3.9	—	—	—	179
3.0	0.8	319	6	1.175	3.7	1.693	6.681	3.9	—	—	—	180
2.8	0.8	114	—	373	3.3	447	1.562	3.5	1	1	1	181
2.5	0.7	122	—	347	2.8	226	712	3.2	—	—	—	182
2.3	0.7	264	1	711	2.7	389	1.112	2.9	—	—	—	183
2.3	0.5	9	—	58	6.4	62	292	4.7	—	—	—	184
2.6	0.7	480	2	1.314	2.7	1.323	4.311	3.3	4	4	4	185
2.4	0.7	2.118	1	5.293	2.5	2.411	6.346	2.6	—	—	—	186
2.5	0.7	568	—	1.791	3.2	1.044	3.525	3.4	—	—	—	187
2.7	0.6	85	—	293	3.4	180	689	3.8	2	4	10	188
3.0	0.7	224	1	801	3.6	823	3.342	4.1	—	—	—	189

segue TAV. 15 — Abitazioni in complesso (occupate)

Codice dei Comuni	COMUNI	ABITAZIONI OCCUPATE								
		NUMERO	Superficie m ²	STANZE				Numero medio di stanze per abitazione	OCCU	
				Adibite esclusivamente o promiscuamente ad abitazione	Cucine	Adibite esclusivamente ad altro uso	TOTALE		Famiglie	Componenti
190	ROCCAFORTE MONDOVI'	726	55.068	2.289	669	47	3.005	4,1	729	1.926
191	ROCCASPARVERA	237	17.579	736	166	10	912	3,8	237	635
192	ROCCAIONE	989	71.478	2.833	795	38	3.666	3,7	1.001	2.638
193	ROCCHETTA BELBO	81	7.890	262	80	4	346	4,3	82	207
194	RODDI	301	27.963	1.042	272	18	1.332	4,4	301	843
195	RODDINO	152	11.258	495	134	5	634	4,2	153	413
196	RODELLO	241	22.303	778	220	8	1.006	4,2	241	655
197	ROSSANA	410	27.207	1.119	362	11	1.492	3,6	412	1.003
198	RUFFIA	96	8.354	295	92	1	388	4,0	105	299
199	SALE DELLE LANGHE	238	19.701	812	226	2	1.040	4,4	239	548
200	SALE SAN GIOVANNI	94	7.246	324	88	2	414	4,4	94	250
201	SALICETO	625	51.643	2.240	527	31	2.798	4,5	642	1.667
202	SALMOUR	201	17.121	667	132	16	815	4,1	201	567
203	SALUZZO	5.917	502.960	19.178	4.298	229	23.705	4,0	5.985	16.047
204	SAMBUCO	63	3.403	145	61	—	206	3,3	63	148
205	SAMPEYRE	653	38.000	1.459	508	10	1.977	3,0	659	1.441
206	SAN BENEDETTO BELBO	77	5.881	270	72	—	342	4,4	79	215
207	SAN DAMIANO MACRA	295	16.999	701	283	9	993	3,4	304	676
208	SANFRE'	679	58.532	2.340	427	73	2.840	4,2	693	1.960
209	SANFRONT	1.000	64.140	2.568	834	15	3.417	3,4	1.027	2.721
210	SAN MICHELE MONDOVI'	760	61.394	2.470	557	38	3.065	4,0	762	2.075
211	SANT'ALBANO STURA	624	56.140	2.055	597	52	2.704	4,3	633	1.962
212	SANTA VITTORIA D'ALBA	690	65.148	2.509	477	58	3.044	4,4	703	1.977
213	SANTO STEFANO BELBO	1.376	131.426	5.011	986	61	6.058	4,4	1.381	4.043
214	SANTO STEFANO ROERO	408	33.098	1.346	332	27	1.705	4,2	410	1.132
215	SAVIGLIANO	6.481	550.832	21.126	4.489	286	25.901	4,0	6.608	18.491
216	SCAGNELLO	78	6.941	267	66	—	333	4,3	86	214
217	SCARNAFIGI	627	50.690	1.842	562	37	2.441	3,9	627	1.815
218	SERRALUNGA D'ALBA	216	17.947	712	195	23	930	4,3	217	617
219	SERRAVALLE LANGHE	148	10.467	452	130	4	586	4,0	148	342
220	SINIO	164	14.499	549	157	12	718	4,4	166	422
221	SOMANO	172	13.071	593	160	—	753	4,4	182	497
222	SOMMARIVA DEL BOSCO	2.004	162.987	6.616	1.287	166	8.069	4,0	2.018	5.692
223	SOMMARIVA PERNO	774	71.555	2.779	602	76	3.457	4,5	774	2.216
224	STROPPO	99	6.943	262	102	4	368	3,7	99	184
225	TARANTASCA	466	39.748	1.507	395	13	1.915	4,1	477	1.445
226	TORRE BORMIDA	108	9.849	390	105	6	501	4,6	108	285
227	TORRE MONDOVI'	277	21.486	895	277	16	1.188	4,3	277	634
228	TORRE SAN GIORGIO	213	19.335	697	155	24	876	4,1	213	618
229	TORRESINA	51	4.705	154	51	—	205	4,0	51	110
230	TREISO	219	23.708	846	197	25	1.068	4,9	230	701
231	TREZZO TINELLA	119	11.484	476	97	4	577	4,8	132	408
232	TRINITA'	719	57.640	2.299	684	67	3.050	4,2	721	2.001
233	VALDIERI	461	29.118	1.171	427	23	1.621	3,5	461	1.056
234	VALGRANA	308	21.069	804	289	8	1.101	3,6	308	814
235	VALLORiate	139	7.606	307	121	13	441	3,2	139	325
236	VALMALA	39	2.219	87	37	4	128	3,3	39	91
237	VENASCA	595	42.161	1.683	511	35	2.229	3,7	600	1.586
238	VERDUNO	164	15.825	589	129	8	726	4,4	171	433
239	VERNANTE	575	38.377	1.503	392	17	1.912	3,3	588	1.623
240	VERZUOLO	2.134	177.105	7.015	1.731	115	8.861	4,2	2.152	5.917
241	VEZZA D'ALBA	641	61.235	2.352	580	50	2.982	4,7	660	1.986
242	VICOFORTE	976	88.060	3.437	895	104	4.436	4,5	976	2.549
243	VIGNOLO	556	44.750	1.700	446	31	2.177	3,9	559	1.526
244	VILLAFALLETTO	967	86.188	3.136	771	31	3.938	4,1	989	2.961
245	VILLANOVA MONDOVI'	1.492	130.550	5.044	1.216	50	6.310	4,2	1.514	4.250
246	VILLANOVA SOLARO	304	27.764	996	296	44	1.336	4,4	308	863
247	VILLAR SAN COSTANZO	457	33.869	1.207	437	17	1.661	3,6	469	1.223
248	VINADIO	322	20.821	831	300	14	1.145	3,6	327	860
249	VIOLA	255	14.805	708	228	3	939	3,7	255	597
250	VOTTIGNASCO	188	16.790	648	161	9	818	4,4	195	623
	TOTALE PROVINCIA	194.067	16.374.186	624.387	157.523	10.538	792.448	4,1	197.178	538.591

e non occupate); altri tipi di alloggio

PANTI		ABITAZIONI NON OCCUPATE				TOTALE			ALTRI TIPI DI ALLOGGIO			Codice dei Comuni
Numero medio occupanti per abitazione	Numero medio occupanti per stanza	NUMERO	di cui con persone temporaneamente presenti	STANZE	Numero medio stanze per abitazione	NUMERO	STANZE	Numero medio stanze per abitazione	NUMERO	OCCUPANTI		
										Famiglie	Componenti	
2.7	0.7	1.184	2	3.565	3.0	1.910	6.570	3,4	—	—	—	190
2.7	0.7	132	—	390	3.0	369	1.302	3,5	1	1	1	191
2.7	0.7	703	20	1.991	2,8	1.692	5.657	3,3	2	2	7	192
2.6	0.6	12	—	41	3,4	93	387	4,2	—	—	—	193
2.8	0.6	140	2	594	4,2	441	1.926	4,4	—	—	—	194
2.7	0.7	110	—	412	3,7	262	1.046	4,0	—	—	—	195
2.7	0.7	152	2	619	4,1	393	1.625	4,1	—	—	—	196
2.4	0.7	328	2	955	2,9	738	2.447	3,3	—	—	—	197
3.1	0.8	23	5	108	4,7	119	496	4,2	—	—	—	198
2.3	0.5	184	2	687	3,7	422	1.727	4,1	4	4	4	199
2.7	0.6	73	2	317	4,3	167	731	4,4	—	—	—	200
2.7	0.6	221	—	939	4,2	846	3.737	4,4	4	4	6	201
2.8	0.7	68	—	278	4,1	269	1.093	4,1	—	—	—	202
2.7	0.7	860	41	3.190	3,7	6.777	26.895	4,0	9	9	13	203
2.3	0.7	143	—	403	2,8	206	609	3,0	1	1	2	204
2.2	0.7	3.074	16	7.476	2,4	3.727	9.453	2,5	—	—	—	205
2.8	0.6	72	1	243	3,4	149	585	3,9	—	—	—	206
2.3	0.7	456	—	1.319	2,9	751	2.312	3,1	—	—	—	207
2.9	0.7	116	5	557	4,8	795	3.397	4,3	—	—	—	208
2.7	0.8	660	1	1.867	2,8	1.660	5.284	3,2	—	—	—	209
2.7	0.7	395	—	1.450	3,7	1.155	4.515	3,9	—	—	—	210
3.1	0.7	122	7	483	4,0	746	3.187	4,3	—	—	—	211
2.9	0.7	174	1	636	3,7	864	3.680	4,3	—	—	—	212
2.9	0.7	477	6	1.943	4,1	1.853	8.001	4,3	2	2	4	213
2.8	0.7	223	1	851	3,8	631	2.556	4,1	—	—	—	214
2.9	0.7	549	15	2.073	3,8	7.030	27.974	4,0	2	2	7	215
2.7	0.6	88	1	326	3,7	166	659	4,0	—	—	—	216
2.9	0.8	81	15	296	3,7	708	2.737	3,9	—	—	—	217
2.9	0.7	133	1	473	3,6	349	1.403	4,0	—	—	—	218
2.3	0.6	95	1	354	3,7	243	940	3,9	—	—	—	219
2.6	0.6	84	2	283	3,4	248	1.001	4,0	—	—	—	220
2.9	0.7	137	1	522	3,8	309	1.275	4,1	1	1	1	221
2.8	0.7	324	8	1.226	3,8	2.328	9.295	4,0	—	—	—	222
2.9	0.7	240	3	933	3,9	1.014	4.390	4,3	—	—	—	223
1.9	0.5	103	—	349	3,4	202	717	3,5	—	—	—	224
3.1	0.8	11	4	38	3,5	477	1.953	4,1	—	—	—	225
2.6	0.6	49	1	186	3,8	157	687	4,4	—	—	—	226
2.3	0.5	352	—	1.144	3,3	629	2.332	3,7	—	—	—	227
2.9	0.7	34	—	130	3,8	247	1.006	4,1	—	—	—	228
2.2	0.5	27	—	99	3,7	78	304	3,9	—	—	—	229
3.2	0.7	91	—	379	4,2	310	1.447	4,7	—	—	—	230
3.4	0.7	69	—	271	3,9	188	848	4,5	—	—	—	231
2.8	0.7	201	—	622	3,1	920	3.672	4,0	—	—	—	232
2.3	0.7	834	4	2.425	2,9	1.295	4.046	3,1	—	—	—	233
2.6	0.7	132	1	411	3,1	440	1.512	3,4	—	—	—	234
2.3	0.8	59	1	187	3,2	198	628	3,2	—	—	—	235
2.3	0.7	169	8	496	2,9	208	624	3,0	1	1	4	236
2.7	0.7	361	2	1.067	3,0	956	3.296	3,4	—	—	—	237
2.6	0.6	62	1	233	3,8	226	959	4,2	—	—	—	238
2.8	0.9	1.085	6	2.507	2,3	1.660	4.419	2,7	3	3	5	239
2.8	0.7	387	3	1.470	3,8	2.521	10.331	4,1	—	—	—	240
3.1	0.7	197	3	763	3,9	838	3.745	4,5	—	—	—	241
2.6	0.6	454	3	2.045	4,5	1.430	6.481	4,5	—	—	—	242
2.7	0.7	203	1	599	3,0	759	2.776	3,7	—	—	—	243
3.1	0.8	187	—	642	3,4	1.154	4.580	4,0	6	6	26	244
2.8	0.7	735	12	2.733	3,7	2.227	9.043	4,1	—	—	—	245
2.8	0.7	47	2	201	4,3	351	1.537	4,4	—	—	—	246
2.7	0.7	207	2	638	3,1	664	2.299	3,5	—	—	—	247
2.7	0.8	728	—	2.061	2,8	1.050	3.206	3,1	6	7	19	248
2.3	0.6	1.472	—	3.620	2,5	1.727	4.559	2,6	—	—	—	249
3.3	0.8	37	—	132	3,6	225	950	4,2	—	—	—	250
2,8	0,7	94.528	735	299.062	3,2	288.595	1.091.510	3,8	178	197	393	

TAV. 16 - Abitazioni occupate

Codice dei Comuni	COMUNI	PROPRIETÀ							ABITAZIONI	Superficie m ²
		ABITAZIONI	Superficie m ²	Superficie media per abitazione	STANZE		OCCUPANTI			
					TOTALE	Adibite esclusivamente o promiscuamente ad abitazione	Famiglie	Componenti		
001	ACCEGLIO	142	8.203	57,8	490	361	142	309	12	589
002	AISONE	124	8.326	67,1	473	351	126	268	10	405
003	ALBA	5.203	521.623	100,3	23.404	19.034	5.280	15.657	4.929	385.282
004	ALBARETTO DELLA TORRE	68	5.571	81,9	299	234	68	219	13	950
005	ALTO	58	3.698	63,8	227	184	58	110	1	60
006	ARGENTERA	38	2.729	71,8	148	111	38	76	4	237
007	ARGUELLO	47	4.750	101,1	213	177	47	140	12	1.194
008	BAGNASCO	365	30.428	83,4	1.594	1.231	374	881	111	7.912
009	BAGNOLO PIEMONTE	1.423	108.748	76,4	5.348	4.159	1.423	3.740	409	28.777
010	BALDISSERO D'ALBA	302	28.527	94,5	1.357	1.039	302	851	33	2.983
011	BARBARESCO	164	16.767	102,2	842	695	177	551	8	640
012	BARGE	1.792	132.773	74,1	6.835	5.193	1.825	5.019	692	47.857
013	BAROLO	173	18.586	107,4	862	689	176	506	54	4.495
014	BASTIA MONDOVI'	173	15.289	88,4	776	602	187	449	56	4.172
015	BATTIFOLLO	126	8.605	68,3	510	391	128	291	4	174
016	BEINETTE	557	51.229	92,0	2.318	1.810	568	1.658	271	21.871
017	BELLINO	114	5.639	49,5	354	240	114	320	1	25
018	BELVEDERE LANGHE	95	8.620	90,7	496	384	96	300	17	1.084
019	BENE VAGIENNA	834	71.428	85,6	3.448	2.624	840	2.273	284	20.580
020	BENEVELLO	97	9.856	101,6	465	370	98	332	9	559
021	BERGOLO	33	3.246	98,4	154	121	37	73	2	145
022	BERNEZZO	571	47.705	83,5	2.423	1.861	571	1.638	127	8.873
023	BONVICINO	72	6.433	89,3	354	282	72	162	—	—
024	BORGOMALE	94	9.605	102,2	478	400	97	331	2	96
025	BORGO SAN DALMAZZO	1.982	180.156	90,9	8.346	6.722	1.985	5.619	1.433	106.695
026	BOSIA	72	7.312	101,6	369	291	72	207	5	373
027	BOSSOLASCO	181	16.919	93,5	837	689	181	478	43	3.076
028	BOVES	2.118	175.856	83,0	8.557	6.609	2.136	5.868	772	55.182
029	BRA	4.521	447.304	98,9	20.081	16.357	4.634	13.159	4.389	335.371
030	BRIAGLIA	84	7.585	90,3	411	327	87	206	22	1.584
031	BRIGA ALTA	50	2.789	55,8	167	123	53	116	—	—
032	BRONDELLO	128	8.304	64,9	418	290	137	312	4	270
033	BROSSASCO	355	27.014	76,1	1.347	1.005	358	957	77	5.576
034	BUSCA	1.849	163.267	88,3	7.750	6.028	1.878	5.526	880	67.771
035	CAMERANA	282	27.520	97,6	1.456	1.197	303	821	17	1.622
036	CAMO	58	7.166	123,6	333	253	62	207	5	390
037	CANALE	1.072	105.764	98,7	5.008	3.953	1.104	3.206	504	41.612
038	CANOSIO	41	3.497	85,3	170	119	41	116	2	96
039	CAPRAUNA	87	5.429	62,4	303	220	87	197	8	907
040	CARAGLIO	1.249	115.149	92,2	5.564	4.353	1.257	3.555	603	44.997
041	CARAMAGNA PIEMONTE	503	50.505	100,4	2.308	1.824	521	1.461	185	14.224
042	CARDE'	262	21.789	83,2	1.117	854	268	829	81	5.703
043	CARRU'	1.059	99.090	93,6	4.655	3.567	1.073	2.659	534	42.991
044	CARTIGNANO	87	5.931	68,2	306	224	87	182	5	365
045	CASALGRASSO	294	31.200	106,1	1.337	1.041	294	856	95	7.680
046	CASTAGNITO	343	33.094	96,5	1.564	1.255	348	1.071	90	7.215
047	CASTELDEFINO	130	7.947	61,1	413	284	131	345	21	1.252
048	CASTELLAR	62	6.059	97,7	291	227	62	181	12	708
049	CASTELLETTO STURA	246	20.920	85,0	1.039	862	260	735	82	6.064
050	CASTELLETTO UZZONE	151	14.589	96,6	741	580	154	387	12	770
051	CASTELLINALDO	236	23.675	100,3	1.133	931	247	747	6	540
052	CASTELLINO TANARO	133	9.751	73,3	591	452	133	358	12	598
053	CASTELMAGNO	74	3.664	49,5	186	167	74	151	24	975
054	CASTELNUOVO DI CEVA	52	3.949	75,9	242	186	59	138	2	140
055	CASTIGLIONE FALLETTO	137	14.877	108,6	654	511	139	421	13	1.056
056	CASTIGLIONE TINELLA	278	27.763	99,9	1.358	1.126	279	886	25	1.587
057	CASTINO	181	16.679	92,1	833	743	181	488	30	1.884
058	CAVALLERLEONE	136	14.587	107,3	664	527	136	408	35	2.870
059	CAVALLERMAGGIORE	954	85.698	89,8	3.972	3.194	955	2.880	522	37.387
060	CELLE DI MACRA	97	4.573	47,1	238	156	97	176	5	375
061	CENTALLÒ	1.090	105.399	96,7	4.763	3.717	1.102	3.461	593	48.185
062	CERESOLE ALBA	382	37.671	98,6	1.680	1.357	393	1.296	141	11.282
063	CERRETO LANGHE	122	9.864	80,9	520	423	122	346	19	1.411

segue TAV. 16 — Abitazioni occupate

Codice dei Comuni	COMUNI	PROPRIETÀ							ABITAZIONI	Superficie m ²
		ABITAZIONI	Superficie m ²	Superficie media per abitazione	STANZE		OCCUPANTI			
					TOTALE	Adibite esclusivamente o promiscuamente ad abitazione	Famiglie	Componenti		
064	CERVASCA	849	75.516	88,9	3.556	2.793	857	2.568	228	17.219
065	CERVERE	382	36.417	95,3	1.656	1.333	391	1.219	111	8.255
066	CEVA	1.330	123.677	93,0	5.842	4.711	1.380	3.460	789	58.824
067	CHERASCO	1.407	137.651	97,8	6.558	5.161	1.415	4.172	601	45.784
068	CHIUSA DI PESIO	996	76.595	76,9	4.016	3.082	1.023	2.553	293	18.887
069	CIGLIE'	77	7.182	93,3	379	300	82	228	1	100
070	CISSONE	60	4.347	72,5	248	187	61	152	3	190
071	CLAVESANA	309	29.445	95,3	1.555	1.227	318	858	81	5.660
072	CORNELIANO D'ALBA	445	45.170	101,5	2.086	1.621	449	1.292	123	10.795
073	CORTEMILIA	639	63.400	99,2	3.128	2.553	639	1.901	203	16.240
074	COSSANO BELBO	340	34.479	101,4	1.733	1.360	341	1.071	42	3.464
075	COSTIGLIOLE SALUZZO	710	64.617	91,0	3.043	2.352	716	1.980	410	30.273
076	CRAVANZANA	141	15.359	108,9	728	565	141	394	17	1.131
077	CRISSOLO	135	6.165	45,7	355	241	135	297	5	180
078	CUNEO	10.298	955.676	92,8	43.827	35.345	10.650	28.971	8.971	682.467
079	DEMONTE	674	49.633	73,6	2.606	1.924	718	1.736	143	10.295
080	DIANO D'ALBA	638	65.650	102,9	3.171	2.586	638	1.994	140	11.574
081	DOGLIANI	1.150	113.680	98,9	5.465	4.334	1.199	3.246	504	39.711
082	DRONERO	1.599	138.032	86,3	6.803	5.315	1.611	4.414	905	62.358
083	ELVA	67	3.947	58,9	201	145	70	168	7	353
084	ENTRACQUE	307	18.450	60,1	956	707	311	697	57	3.144
085	ENVIE	507	36.026	71,1	1.982	1.482	507	1.511	77	4.289
086	FARIGLIANO	498	47.751	95,9	2.341	1.861	507	1.374	118	9.200
087	FAULE	97	9.580	98,8	437	352	97	263	25	1.690
088	FEISOGLIO	158	15.184	96,1	804	633	161	456	13	922
089	FOSSANO	3.920	368.436	94,0	17.261	13.893	4.023	11.890	3.656	267.433
090	FRABOSA SOPRANA	450	27.301	60,7	1.622	1.261	450	1.094	35	2.238
091	FRABOSA SOTTANA	375	28.645	76,4	1.507	1.210	376	968	60	3.554
092	FRASSINO	194	9.918	51,1	588	424	195	415	4	136
093	GAIOLA	150	10.284	68,6	569	411	150	360	9	666
094	GAMBASCA	118	7.136	60,5	405	290	118	289	6	307
095	GARESSIO	1.326	97.768	73,7	5.432	4.217	1.352	3.104	345	22.426
096	GENOLA	380	39.406	103,7	1.737	1.438	394	1.198	219	17.268
097	GORZEGNO	135	12.322	91,3	602	466	135	377	23	1.788
098	GOTTASECCA	74	6.705	90,6	325	252	74	202	9	665
099	GOVONE	619	60.627	97,9	3.020	2.455	621	1.726	58	3.843
100	GRINZANE CAVOUR	288	29.829	103,6	1.380	1.159	288	858	178	15.198
101	GUARENE	579	57.777	99,8	2.806	2.321	597	1.805	126	10.508
102	IGLIANO	37	3.588	97,0	170	132	37	111	—	—
103	ISASCA	46	2.814	61,2	160	112	46	137	3	170
104	LAGNASCO	277	32.735	118,2	1.415	1.151	279	990	125	10.413
105	LA MORRA	672	72.195	107,4	3.287	2.583	675	1.923	90	6.710
106	LEQUIO BERRIA	194	16.292	84,0	878	705	194	577	16	1.017
107	LEQUIO TANARO	213	20.653	97,0	1.005	790	214	556	31	3.055
108	LESEGNO	272	21.576	79,3	1.148	928	272	615	42	3.133
109	LEVICE	134	14.113	105,3	680	554	134	382	4	245
110	LIMONE PIEMONTE	432	25.849	59,8	1.386	1.114	435	1.146	151	8.865
111	LISIO	115	11.344	98,6	574	456	115	301	12	737
112	MACRA	61	4.001	65,6	199	144	61	100	—	—
113	MAGLIANO ALFIERI	441	45.644	103,5	2.191	1.735	472	1.242	55	4.471
114	MAGLIANO ALPI	583	48.603	83,4	2.536	1.914	595	1.597	92	6.615
115	MANGO	405	38.607	95,3	1.881	1.503	414	1.230	78	5.140
116	MANTA	602	57.003	94,7	2.630	2.073	606	1.797	369	28.724
117	MARENE	462	48.476	104,9	2.078	1.708	477	1.573	210	19.161
118	MARGARITA	308	29.046	94,3	1.392	1.069	308	895	75	6.140
119	MARMORA	56	4.149	74,1	214	157	57	166	3	278
120	MARSAGLIA	153	13.780	90,1	757	600	153	420	9	728
121	MARTINIANA PO	254	16.035	63,1	875	626	257	665	28	1.492
122	MELLE	204	11.280	55,3	661	473	206	477	32	1.415
123	MOIOLA	136	8.845	65,0	493	360	140	322	16	901
124	MOMBARCARO	158	14.194	89,8	761	615	158	406	7	390
125	MOMBASIGLIO	216	18.105	83,8	1.004	787	222	578	14	960
126	MONASTERO DI VASCO	378	28.652	75,8	1.643	1.233	378	989	21	1.601

per titolo di godimento

AFFITTO					ALTRO TITOLO							Codice dei Comuni
Superficie media per abitazione	STANZE		OCCUPANTI		ABITAZIONI	Superficie m ²	Superficie media per abitazione	STANZE		OCCUPANTI		
	TOTALE	Adibite esclusiva- mente o promiscua- mente ad abitazione	Famiglie	Componenti				TOTALE	Adibite esclusiva- mente o promiscua- mente ad abitazione	Famiglie	Componenti	
75,5	827	646	228	697	62	5.192	83,7	249	195	62	162	064
74,4	393	313	112	283	11	890	80,9	42	32	11	31	065
74,6	2.849	2.231	802	2.057	43	3.725	86,6	184	147	44	108	066
76,2	2.286	1.753	605	1.725	105	9.276	88,3	421	319	105	273	067
64,5	973	759	297	715	79	5.742	72,7	287	217	81	183	068
100,0	4	3	2	4	8	593	74,1	33	24	8	17	069
63,3	10	7	3	7	1	60	60,0	3	2	1	1	070
69,9	301	225	83	236	12	988	82,3	49	38	12	24	071
87,8	465	351	125	335	22	1.650	75,0	78	62	22	56	072
80,0	809	621	203	521	40	3.505	87,6	179	143	40	100	073
82,5	160	125	42	100	30	2.445	81,5	119	94	30	84	074
73,8	1.417	1.061	411	1.094	52	3.912	75,2	194	142	52	128	075
66,5	50	36	17	35	8	630	78,8	35	27	8	22	076
36,0	9	7	5	5	5	324	64,8	16	12	5	12	077
76,1	32.094	25.287	9.241	23.661	635	54.376	85,6	2.553	2.009	662	1.701	078
72,0	522	380	145	396	39	2.967	76,1	142	110	41	88	079
82,7	531	428	140	410	25	2.000	80,0	100	74	25	63	080
78,8	1.918	1.483	515	1.316	76	7.617	100,2	359	288	83	205	081
68,9	3.136	2.404	911	2.334	93	6.791	73,0	350	269	94	234	082
50,4	20	13	8	31	—	—	—	—	—	—	—	083
55,2	149	116	57	129	20	1.101	55,1	56	42	20	40	084
55,7	242	177	77	216	20	1.531	76,6	81	57	20	51	085
78,0	422	332	120	287	39	3.438	88,2	149	116	40	116	086
67,6	87	66	25	60	13	1.237	95,2	52	35	13	27	087
70,9	52	38	14	36	13	1.005	77,3	55	42	13	25	088
73,1	13.139	10.402	3.730	10.282	269	23.435	87,1	1.125	899	284	746	089
63,9	123	94	35	101	11	736	66,9	40	32	11	28	090
59,2	187	153	61	159	19	1.357	71,4	68	52	19	43	091
34,0	9	5	4	5	6	257	42,8	17	12	6	11	092
74,0	37	29	9	24	13	840	64,6	48	35	13	30	093
51,2	18	12	6	20	3	270	90,0	14	7	3	6	094
65,0	1.227	930	356	882	120	7.903	65,9	460	353	120	279	095
78,8	777	632	221	661	38	3.267	86,0	138	119	39	110	096
77,7	93	69	23	61	10	1.071	107,1	48	38	10	21	097
73,9	32	24	9	19	4	282	70,5	14	9	4	10	098
66,3	208	162	58	136	44	3.292	74,8	185	144	44	116	099
85,4	650	548	178	493	31	2.817	90,9	129	104	31	72	100
83,4	495	404	127	385	32	2.723	85,1	137	105	36	90	101
—	—	—	—	—	2	230	115,0	12	10	2	4	102
56,7	8	5	3	9	—	—	—	—	—	—	—	103
83,3	494	389	125	378	23	1.855	80,7	85	65	23	57	104
74,6	318	243	91	235	54	4.265	79,0	226	173	55	161	105
63,6	56	41	16	32	4	530	132,5	20	18	4	10	106
98,5	126	90	31	99	5	380	76,0	21	16	5	10	107
74,6	165	126	42	128	14	1.242	88,7	65	53	15	40	108
61,3	12	9	4	6	4	450	112,5	25	21	4	4	109
58,7	444	383	151	410	46	2.502	54,4	130	110	46	134	110
61,4	38	26	12	25	5	312	62,4	18	13	5	5	111
—	—	—	—	—	5	311	62,2	19	15	5	7	112
81,3	216	169	56	149	18	1.899	105,5	82	63	20	51	113
71,9	338	249	93	241	35	2.811	80,3	141	101	35	84	114
65,9	263	209	79	168	17	1.535	90,3	82	65	17	56	115
77,8	1.386	1.058	370	1.071	42	3.120	74,3	146	115	42	99	116
91,2	851	699	212	674	24	2.036	84,8	92	71	24	64	117
81,9	292	213	75	208	40	2.863	71,6	148	106	40	101	118
92,7	17	12	3	7	—	—	—	—	—	—	—	119
80,9	38	27	9	22	4	170	42,5	9	5	4	7	120
53,3	81	56	28	63	8	461	57,6	21	13	8	16	121
44,2	79	58	32	72	3	110	36,7	9	7	3	3	122
56,3	50	38	16	33	4	230	57,5	14	10	4	14	123
55,7	24	17	7	16	5	361	72,2	23	20	5	5	124
68,6	52	40	14	45	5	455	91,0	25	20	5	16	125
76,2	82	61	21	57	10	769	76,9	41	29	10	19	126

segue TAV. 16 — Abitazioni occupate

Codice dei Comuni	COMUNI	PROPRIETÀ							ABITAZIONI	Superficie m ²
		ABITAZIONI	Superficie m ²	Superficie media per abitazione	STANZE		OCCUPANTI			
					TOTALE	Adibite esclusivamente o promiscuamente ad abitazione	Famiglie	Componenti		
127	MONASTEROLO CASOTTO	70	6.028	86,1	334	255	70	176	4	230
128	MONASTEROLO DI SAVIGLIANO	262	26.721	102,0	1.199	927	262	841	86	7.206
129	MONCHIERO	153	16.108	105,3	774	607	154	405	32	2.557
130	MONDOVI'	4.535	428.327	94,4	20.735	16.219	4.601	12.325	3.185	246.577
131	MONESIGLIO	264	24.987	94,6	1.393	1.101	264	688	58	4.285
132	MONFORTE D'ALBA	549	53.699	97,8	2.775	2.178	563	1.608	137	11.453
133	MONTA'	963	87.019	90,4	4.159	3.190	966	2.941	252	18.601
134	MONTALDO DI MONDOVI'	293	18.616	63,5	1.142	822	298	686	28	1.615
135	MONTALDO ROERO	296	27.510	92,9	1.416	1.172	309	810	17	1.199
136	MONTANERA	163	15.300	93,9	746	625	169	511	41	3.494
137	MONTELUPO ALBESE	119	10.650	89,5	550	429	119	340	11	733
138	MONTEMALE DI CUNEO	111	6.680	60,2	384	279	111	290	6	594
139	MONTEROSSO GRANA	299	16.600	55,5	967	674	299	611	20	1.088
140	MONTEU ROERO	482	46.539	96,6	2.298	1.825	484	1.384	25	1.921
141	MONTEZEMOLO	73	7.010	96,0	391	315	73	187	8	654
142	MONTICELLO D'ALBA	436	44.209	101,4	2.044	1.642	439	1.296	101	8.336
143	MORETTA	857	82.345	96,1	3.935	3.122	857	2.602	408	30.571
144	MOROZZO	456	41.917	91,9	2.014	1.525	456	1.393	127	9.282
145	MURAZZANO	326	28.458	87,3	1.558	1.240	327	802	65	4.395
146	MURELLO	274	26.459	96,6	1.257	1.006	275	745	74	5.937
147	NARZOLE	714	69.034	96,7	3.237	2.654	723	2.081	247	18.059
148	NEIVE	701	69.854	99,6	3.262	2.631	723	1.969	173	13.723
149	NEVIGLIE	110	11.762	106,9	522	427	110	386	5	500
150	NIELLA BELBO	154	9.924	64,4	588	450	154	440	23	1.020
151	NIELLA TANARO	306	23.953	78,3	1.319	1.007	311	761	67	4.536
152	NOVELLO	242	23.147	95,6	1.183	942	244	674	42	3.375
153	NUCETTO	158	13.392	84,8	699	554	171	401	25	1.860
154	ONCINO	105	5.016	47,8	305	198	105	190	1	50
155	ORMEA	1.000	64.926	64,9	3.812	2.860	1.029	2.184	138	8.966
156	OSTANA	117	3.988	34,1	230	189	117	228	1	35
157	PAESANA	1.035	64.247	62,1	3.482	2.613	1.038	2.473	281	17.069
158	PAGNO	169	12.718	75,3	698	514	169	471	12	865
159	PAMPARATO	227	17.732	78,1	1.005	771	230	497	36	2.327
160	PAROLDO	91	8.460	93,0	462	385	96	249	6	541
161	PERLETTO	116	11.308	97,5	533	451	116	348	17	1.142
162	PERLO	58	5.374	92,7	284	226	58	175	3	150
163	PEVERAGNO	1.304	110.843	85,0	5.526	4.263	1.336	3.636	292	21.854
164	PEZZOLO VALLE UZZONE	144	12.709	88,3	677	539	146	399	7	527
165	PIANFEI	474	43.440	91,6	2.147	1.648	477	1.330	108	8.487
166	PIASCO	652	57.003	87,4	2.762	2.141	652	1.758	274	20.085
167	PIETRAPORZIO	55	3.719	67,6	236	192	61	142	6	240
168	PIOBESI D'ALBA	164	18.367	112,0	805	628	166	448	45	4.170
169	PIOZZO	356	31.008	87,1	1.600	1.202	356	839	29	2.532
170	POCAPAGLIA	581	58.513	100,7	2.654	2.215	581	1.821	35	2.635
171	POLONGHERA	268	27.790	103,7	1.272	1.028	268	791	119	9.607
172	PONTECHIANALE	83	5.082	61,2	243	170	85	187	11	782
173	PRADLEVES	133	9.543	71,8	483	348	133	320	26	1.253
174	PRAZZO	136	9.514	70,0	500	370	139	334	11	585
175	PRIERO	154	14.103	91,6	714	565	162	386	16	1.051
176	PRIOCCA	499	52.911	106,0	2.477	2.021	499	1.595	54	3.738
177	PRIOLA	317	23.786	75,0	1.319	979	324	801	37	2.324
178	PRUNETTO	209	19.292	92,3	1.011	834	209	602	2	75
179	RACCONIGI	1.720	162.577	94,5	7.460	6.049	1.788	5.090	1.424	103.973
180	REVELLO	908	79.405	87,5	3.821	2.909	918	2.763	413	30.327
181	RIFREDDO	280	18.045	64,4	1.006	710	280	778	46	3.018
182	RITTANA	85	4.868	57,3	293	201	85	211	5	212
183	ROASCHIA	114	6.364	55,8	368	253	116	249	10	513
184	ROASCIO	50	4.224	84,5	219	170	50	117	2	120
185	ROBILANTE	566	41.724	73,7	2.073	1.595	579	1.465	229	16.168
186	ROBURENT	237	14.988	63,2	884	664	239	554	41	2.219
187	ROCCABRUNA	439	33.213	75,7	1.612	1.167	440	1.090	26	1.413
188	ROCCA CIGLIE'	88	5.658	64,3	368	278	89	238	5	259
189	ROCCA DE' BALDI	483	41.954	86,9	2.074	1.567	485	1.423	85	6.707

per titolo di godimento

AFFITTO					ALTRO TITOLO							Codice dei Comuni
Superficie media per abitazione	STANZE		OCCUPANTI		ABITAZIONI	Superficie m ²	Superficie media per abitazione	STANZE		OCCUPANTI		
	TOTALE	Adibite esclusiva- mente o promiscua- mente ad abitazione	Famiglie	Componenti				TOTALE	Adibite esclusiva- mente o promiscua- mente ad abitazione	Famiglie	Componenti	
57,5	12	9	4	13	2	110	55,0	9	7	2	2	127
83,8	332	250	86	242	9	846	94,0	39	24	9	23	128
79,9	123	90	33	73	13	1.155	88,8	59	45	13	34	129
77,4	12.280	9.377	3.220	8.510	307	26.202	85,3	1.281	995	313	792	130
73,9	218	170	58	144	23	1.510	65,7	85	64	23	45	131
83,6	571	435	139	368	49	4.177	85,2	212	171	49	140	132
73,8	851	661	255	759	58	3.875	66,8	194	147	59	130	133
57,7	94	70	29	72	7	328	46,9	18	12	7	13	134
70,5	60	46	17	46	17	1.162	68,4	68	58	18	36	135
85,2	160	126	42	140	10	889	88,9	43	33	10	21	136
66,6	34	23	11	26	8	612	76,5	36	28	8	24	137
99,0	36	28	6	20	1	100	100,0	6	4	1	1	138
54,4	52	40	20	42	4	212	53,0	15	10	4	9	139
76,8	87	65	25	61	18	1.810	100,6	88	60	18	33	140
81,8	36	28	8	21	1	75	75,0	7	6	1	3	141
82,5	401	323	102	301	33	2.804	85,0	130	101	33	88	142
74,9	1.479	1.150	408	1.157	59	4.762	80,7	240	185	59	156	143
73,1	470	346	127	355	28	2.235	79,8	114	86	28	74	144
67,6	230	174	65	146	4	265	66,3	14	11	4	6	145
80,2	288	233	75	194	12	878	73,2	42	30	12	22	146
73,1	834	680	248	586	41	2.830	69,0	143	113	42	117	147
79,3	656	487	173	489	64	5.052	78,9	251	188	64	177	148
100,0	20	15	5	19	17	1.440	84,7	69	53	17	42	149
44,3	64	48	23	59	6	270	45,0	18	12	6	8	150
67,7	244	174	67	164	16	1.281	80,1	61	45	17	47	151
80,4	166	127	42	119	5	390	78,0	18	14	5	13	152
74,4	85	66	26	65	8	620	77,5	30	25	8	13	153
50,0	3	2	1	1	1	125	125,0	7	3	1	1	154
65,0	501	382	142	334	53	3.500	66,0	186	146	55	134	155
35,0	2	1	1	4	3	100	33,3	7	6	3	7	156
60,7	845	632	284	667	57	2.999	52,6	159	116	57	127	157
72,1	44	27	12	38	16	782	48,9	46	33	16	30	158
64,6	121	86	36	82	9	587	65,2	32	25	9	17	159
90,2	27	22	6	13	2	70	35,0	4	4	2	5	160
67,2	57	46	17	34	13	1.030	79,2	51	43	13	31	161
50,0	10	7	3	9	—	—	—	—	—	—	—	162
74,8	1.064	849	295	835	76	5.743	75,6	294	225	78	177	163
75,3	28	22	7	18	21	1.753	83,5	92	74	23	61	164
78,6	403	296	108	298	27	2.273	84,2	109	84	27	69	165
73,3	997	757	274	731	42	3.025	72,0	149	116	42	105	166
40,0	18	13	6	7	1	88	88,0	5	4	1	4	167
92,7	182	135	45	117	11	1.133	103,0	43	34	11	26	168
87,3	125	92	29	72	15	1.157	77,1	65	49	15	38	169
75,3	129	105	35	98	46	3.610	78,5	171	132	46	132	170
80,7	427	341	119	315	29	2.125	73,3	101	79	29	71	171
71,1	32	25	11	37	3	310	103,3	14	12	3	4	172
48,2	68	49	26	58	13	684	52,6	46	34	13	40	173
53,2	30	22	12	23	1	70	70,0	3	2	1	3	174
65,7	53	40	17	37	13	1.075	82,7	53	41	13	27	175
69,2	169	131	54	129	22	2.081	94,6	90	67	22	48	176
62,8	133	93	37	94	18	1.291	71,7	70	51	18	39	177
37,5	4	4	2	2	13	1.202	92,5	61	47	13	33	178
73,0	4.908	4.019	1.449	3.898	100	8.110	81,1	369	298	104	235	179
73,4	1.500	1.117	418	1.180	53	3.987	75,2	185	135	54	126	180
65,6	156	105	46	137	7	631	90,1	27	20	7	18	181
42,4	12	9	5	9	14	954	68,1	60	43	14	35	182
51,3	30	20	10	30	1	60	60,0	3	2	1	3	183
60,0	8	6	3	6	1	120	120,0	7	6	1	1	184
70,6	749	602	233	628	48	3.612	75,3	175	132	49	127	185
54,1	113	94	43	95	15	1.054	70,3	56	45	17	45	186
54,3	75	55	26	56	11	993	90,3	47	37	11	31	187
51,8	15	9	5	10	2	212	106,0	13	9	2	4	188
78,9	348	258	85	273	31	2.472	79,7	119	87	31	77	189

segue TAV. 16 — Abitazioni occupate

Codice dei Comuni	COMUNI	PROPRIETÀ							ABITAZIONI	Superficie m ²
		ABITAZIONI	Superficie m ²	Superficie media per abitazione	STANZE		OCCUPANTI			
					TOTALE	Adibite esclusivamente o promiscuamente ad abitazione	Famiglie	Componenti		
190	ROCCAFORTE MONDOVI'	601	46.433	77,3	2.521	1.920	603	1.588	78	5.380
191	ROCCASPARVERA	202	15.239	75,4	787	638	202	540	19	1.224
192	ROCCAIONE	666	50.052	75,2	2.581	1.989	675	1.771	277	18.363
193	ROCCHETTA BELBO	70	7.139	102,0	310	236	71	185	8	596
194	RODDI	241	23.457	97,3	1.098	868	241	669	46	3.470
195	RODDINO	139	10.402	74,8	587	460	140	379	12	803
196	RODELLO	182	17.665	97,1	794	618	182	524	50	3.823
197	ROSSANA	321	21.556	67,2	1.196	901	323	781	70	4.269
198	RUFFIA	65	5.928	91,2	270	207	74	196	23	1.790
199	SALE DELLE LANGHE	197	16.792	85,2	885	697	198	445	35	2.543
200	SALE SAN GIOVANNI	83	6.675	80,4	381	302	83	227	11	571
201	SALICETO	489	41.888	85,7	2.269	1.828	503	1.315	103	7.105
202	SALMOUR	166	14.278	86,0	689	565	166	468	26	2.183
203	SALUZZO	2.954	284.966	96,5	13.095	10.690	2.996	8.320	2.751	201.252
204	SAMBUCCO	60	3.233	53,9	197	139	60	140	1	90
205	SAMPEYRE	588	34.150	58,1	1.784	1.302	593	1.277	54	3.241
206	SAN BENEDETTO BELBO	67	5.066	75,6	295	232	67	187	5	370
207	SAN DAMIANO MACRA	245	14.054	57,4	833	586	253	555	33	1.836
208	SANFRE'	477	43.475	91,1	2.107	1.737	491	1.410	150	10.751
209	SANFRONT	794	51.658	65,1	2.759	2.079	815	2.149	166	9.468
210	SAN MICHELE MONDOVI'	493	41.911	85,0	2.123	1.710	494	1.312	244	17.718
211	SANT'ALBANO STURA	438	40.868	93,3	1.998	1.525	443	1.445	161	13.143
212	SANTA VITTORIA D'ALBA	435	42.931	98,7	2.051	1.698	444	1.256	228	19.865
213	SANTO STEFANO BELBO	915	94.686	103,5	4.382	3.612	920	2.794	368	28.638
214	SANTO STEFANO ROERO	378	30.894	81,7	1.598	1.264	380	1.050	6	587
215	SAVIGLIANO	3.205	305.098	95,2	14.083	11.549	3.282	9.492	3.065	227.843
216	SCAGNELLO	70	6.212	88,7	301	241	78	188	5	419
217	SCARNAFIPI	403	33.904	84,1	1.659	1.270	403	1.155	207	15.078
218	SERRALUNGA D'ALBA	155	13.304	85,8	694	533	156	435	37	2.600
219	SERRAVALLE LANGHE	119	8.977	75,4	505	394	119	292	23	1.196
220	SINIO	138	12.766	92,5	636	489	140	362	10	532
221	SOMANO	162	12.491	77,1	723	571	172	468	5	200
222	SOMMARIVA DEL BOSCO	1.269	110.770	87,3	5.492	4.491	1.279	3.569	639	44.898
223	SOMMARIVA PERNO	621	59.307	95,5	2.872	2.323	621	1.769	92	7.038
224	STROPPO	95	6.713	70,7	357	255	95	175	4	230
225	TARANTASCA	360	31.927	88,7	1.550	1.223	369	1.144	87	6.758
226	TORRE BORMIDA	91	8.647	95,0	443	349	91	254	12	642
227	TORRE MONDOVI'	244	19.348	79,3	1.057	799	244	558	27	1.748
228	TORRE SAN GIORGIO	164	15.326	93,5	690	559	164	484	38	3.057
229	TORRESINA	47	4.440	94,5	192	145	47	101	2	120
230	TREISO	163	19.358	118,8	844	679	173	549	32	2.177
231	TREZZO TINELLA	106	10.331	97,5	521	432	118	380	7	493
232	TRINITA'	547	44.748	81,8	2.379	1.801	547	1.547	127	9.626
233	VALDIERI	409	25.785	63,0	1.456	1.049	409	916	30	1.997
234	VALGRANA	262	17.997	68,7	935	685	262	694	40	2.577
235	VALLORIANTE	130	7.130	54,8	416	291	130	307	1	30
236	VALMALA	37	2.133	57,6	123	83	37	88	2	86
237	VENASCA	400	28.608	71,5	1.533	1.145	404	1.094	173	12.129
238	VERDUNO	143	13.983	97,8	643	520	150	387	11	802
239	VERNANTE	421	28.607	68,0	1.425	1.120	433	1.194	128	7.988
240	VERZUOLO	1.368	122.786	89,8	6.070	4.845	1.381	3.907	681	47.917
241	VEZZA D'ALBA	553	53.567	96,9	2.632	2.079	571	1.750	65	5.011
242	VICOFORTE	727	68.582	94,3	3.443	2.678	727	1.905	192	14.482
243	VIGNOLO	441	36.195	82,1	1.757	1.380	443	1.202	84	6.101
244	VILLAFALLETTO	707	66.284	93,8	3.031	2.435	722	2.215	222	16.626
245	VILLANOVA MONDOVI'	1.078	97.374	90,3	4.736	3.799	1.096	3.132	348	27.843
246	VILLANOVA SOLARO	242	22.593	93,4	1.090	815	246	698	50	4.093
247	VILLAR SAN COSTANZO	400	30.110	75,3	1.458	1.059	411	1.064	43	2.832
248	VINADIO	257	16.480	64,1	922	670	259	685	52	3.326
249	VIOLA	229	13.549	59,2	865	656	229	539	23	1.151
250	VOTTIGNASCO	139	13.006	93,6	639	508	145	452	41	3.140
TOTALE PROVINCIA		126.984	11.310.543	89,1	548.396	433.230	129.152	357.291	59.097	4.422.825

per titolo di godimento

AFFITTO					ALTRO TITOLO							Codice dei Comuni
Superficie media per abitazione	STANZE		OCCUPANTI		ABITAZIONI	Superficie m ²	Superficie media per abitazione	STANZE		OCCUPANTI		
	TOTALE	Adibite esclusiva- mente o promiscua- mente ad abitazione	Famiglie	Componenti				TOTALE	Adibite esclusiva- mente o promiscua- mente ad abitazione	Famiglie	Componenti	
69,0	296	225	78	214	47	3.255	69,3	188	144	48	124	190
64,4	71	54	19	51	16	1.116	69,8	54	44	16	44	191
66,3	925	723	280	756	46	3.063	66,6	160	121	46	111	192
74,5	28	20	8	16	3	155	51,7	8	6	3	6	193
75,4	173	128	46	133	14	1.036	74,0	61	46	14	41	194
66,9	43	32	12	30	1	53	53,0	4	3	1	4	195
76,5	173	130	50	113	9	815	90,6	39	30	9	18	196
61,0	219	161	70	167	19	1.382	72,7	77	57	19	55	197
77,8	88	66	23	80	8	636	79,5	30	22	8	23	198
72,7	132	96	35	92	6	366	61,0	23	19	6	11	199
51,9	33	22	11	23	—	—	—	—	—	—	—	200
69,0	399	308	106	273	33	2.650	80,3	130	104	33	79	201
84,0	94	78	26	82	9	660	73,3	32	24	9	17	202
73,2	9.813	7.860	2.774	7.201	212	16.742	79,0	797	628	215	526	203
90,0	4	3	1	2	2	80	40,0	5	3	2	6	204
60,0	160	130	55	148	11	609	55,4	33	27	11	16	205
74,0	20	16	5	13	5	445	89,0	27	22	7	15	206
55,6	100	70	33	69	17	1.109	65,2	60	45	18	52	207
71,7	520	431	150	411	52	4.306	82,8	213	172	52	139	208
57,0	503	368	169	449	40	3.014	75,4	155	121	43	123	209
72,6	855	690	245	703	23	1.765	76,7	87	70	23	60	210
81,6	603	449	165	444	25	2.129	85,2	103	81	25	73	211
87,1	882	723	232	653	27	2.352	87,1	111	88	27	68	212
77,8	1.292	1.085	368	997	93	8.102	87,1	384	314	93	252	213
97,8	24	16	6	13	24	1.617	67,4	83	66	24	69	214
74,3	10.993	8.925	3.113	8.459	211	17.891	84,8	825	652	213	540	215
83,8	19	15	5	18	3	310	103,3	13	11	3	8	216
72,8	711	521	207	627	17	1.708	100,5	71	51	17	33	217
70,3	134	99	37	105	24	2.043	85,1	102	80	24	77	218
52,0	64	46	23	40	6	294	49,0	17	12	6	10	219
53,2	27	20	10	21	16	1.201	75,1	55	40	16	39	220
40,0	13	9	5	12	5	380	76,0	17	13	5	17	221
70,3	2.211	1.843	642	1.866	96	7.319	76,2	366	282	97	257	222
76,5	335	260	92	275	61	5.210	85,4	250	196	61	172	223
57,5	11	7	4	9	—	—	—	—	—	—	—	224
77,7	312	244	89	264	19	1.063	55,9	53	40	19	37	225
53,5	36	24	12	18	5	560	112,0	22	17	5	13	226
64,7	103	75	27	65	6	390	65,0	28	21	6	11	227
80,4	137	101	38	104	11	952	86,5	49	37	11	30	228
60,0	6	4	2	5	2	145	72,5	7	5	2	4	229
68,0	113	86	33	88	24	2.173	90,5	111	81	24	64	230
70,4	23	17	7	13	6	660	110,0	33	27	7	15	231
75,8	498	372	128	348	45	3.266	72,6	173	126	46	106	232
66,6	98	73	30	90	22	1.336	60,7	67	49	22	50	233
64,4	133	96	40	96	6	495	82,5	33	23	6	24	234
30,0	2	1	1	1	8	446	55,8	23	15	8	17	235
43,0	5	4	2	3	—	—	—	—	—	—	—	236
70,1	622	482	174	452	22	1.424	64,7	74	56	22	40	237
72,9	36	30	11	22	10	1.040	104,0	47	39	10	24	238
62,4	395	316	129	365	26	1.782	68,5	92	67	26	64	239
70,4	2.465	1.914	686	1.790	85	6.402	75,3	326	256	85	220	240
77,1	238	182	66	186	23	2.657	115,5	112	91	23	50	241
75,4	735	563	192	490	57	4.996	87,6	258	196	57	154	242
72,6	304	234	85	234	31	2.454	79,2	116	86	31	90	243
74,9	764	589	228	632	38	3.278	86,3	143	112	39	114	244
80,0	1.304	1.033	352	954	66	5.333	80,8	270	212	66	164	245
81,9	198	144	50	143	12	1.078	89,8	48	37	12	22	246
65,9	155	114	44	130	14	927	66,2	48	34	14	29	247
64,0	168	120	53	136	13	1.015	78,1	55	41	15	39	248
50,0	69	48	23	54	3	105	35,0	5	4	3	4	249
76,6	145	113	42	146	8	644	80,5	34	27	8	25	250
74,8	212.786	166.868	59.903	160.837	7.986	640.818	80,2	31.266	24.289	8.123	20.463	

TAV. 17 - Abitazioni occupate

Codice dei Comuni	COMUNI	EPOCA DI						
		Prima del 1919		1919 - 1945		1946 - 1960		1961
		Abitazioni	Stanze	Abitazioni	Stanze	Abitazioni	Stanze	Abitazioni
001	ACCEGLIO	111	353	10	45	10	38	14
002	AISONE	55	170	14	52	17	68	29
003	ALBA	1.267	5.146	678	2.902	1.798	7.327	4.207
004	ALBARETTO DELLA TORRE	21	84	19	79	5	23	19
005	ALTO	21	76	8	30	7	28	11
006	ARGENTERA	30	127	—	—	1	2	8
007	ARGUELLO	16	65	3	15	5	21	11
008	BAGNASCO	197	771	37	146	61	250	124
009	BAGNOLO PIEMONTE	649	2.116	200	723	171	636	447
010	BALDISSERO D'ALBA	108	446	33	140	28	143	66
011	BARBARESCO	64	329	19	101	8	36	48
012	BARGE	1.002	3.466	180	644	182	731	501
013	BAROLO	114	543	23	108	18	93	45
014	BASTIA MONDOVI'	141	598	11	48	10	40	15
015	BATTIFOLLO	43	161	17	65	13	55	33
016	BEINETTE	190	716	42	169	58	233	185
017	BELLINO	93	274	11	44	5	20	3
018	BELVEDERE LANGHE	69	351	8	40	3	15	32
019	BENE VAGIENNA	618	2.361	80	323	87	369	170
020	BENEVELLO	27	118	21	97	6	29	30
021	BERGOLO	19	85	4	19	5	25	3
022	BERNEZZO	237	868	56	209	49	219	137
023	BONVICINO	43	214	5	25	—	—	4
024	BORGOMALE	40	194	14	83	8	43	17
025	BORGO SAN DALMAZZO	458	1.570	274	1.057	484	1.966	1.019
026	BOSIA	38	178	12	63	9	48	17
027	BOSSOLASCO	71	302	24	119	16	75	59
028	BOVES	814	2.915	213	848	456	1.634	606
029	BRA	1.515	6.032	747	3.080	1.164	4.683	3.210
030	BRIAGLIA	67	294	6	23	3	13	23
031	BRIGA ALTA	10	39	6	22	11	37	13
032	BRONDELLO	86	246	3	11	2	15	15
033	BROSSASCO	142	435	37	125	33	140	93
034	BUSCA	851	3.165	186	729	239	981	669
035	CAMERANA	126	614	40	215	36	189	44
036	CAMO	28	141	3	18	5	33	12
037	CANALE	475	2.001	170	809	139	620	449
038	CANOSIO	35	128	2	6	4	32	4
039	CAPRAUNA	71	265	6	22	5	18	4
040	CARAGLIO	710	2.748	124	554	125	529	368
041	CARAMAGNA PIEMONTE	302	1.294	62	253	42	189	122
042	CARDE'	180	657	24	100	21	95	66
043	CARRU'	731	2.982	106	477	131	561	310
044	CARTIGNANO	26	76	4	16	32	108	13
045	CASALGRASSO	150	626	38	168	40	171	69
046	CASTAGNITO	102	441	45	232	17	75	66
047	CASTELDEFINO	110	326	16	60	9	38	10
048	CASTELLAR	35	158	1	6	4	20	13
049	CASTELLETTO STURA	97	376	29	111	24	90	90
050	CASTELLETTO UZZONE	91	434	13	67	16	81	20
051	CASTELLINALDO	125	577	34	173	7	39	29
052	CASTELLINO TANARO	68	295	16	81	32	136	15
053	CASTELMAGNO	61	140	23	53	7	13	2
054	CASTELNUOVO DI CEVA	35	150	8	43	5	35	6
055	CASTIGLIONE FALLETTO	32	134	9	48	8	35	56
056	CASTIGLIONE TINELLA	135	616	33	157	27	132	61
057	CASTINO	106	468	18	79	10	55	36
058	CAVALLERLEONE	115	498	15	71	11	52	20
059	CAVALLERMAGGIORE	459	1.700	100	382	121	462	428
060	CELLE DI MACRA	84	199	3	7	2	5	6
061	CENTALLO	377	1.479	148	612	134	582	443
062	CERESOLE ALBA	141	561	56	236	29	137	169
063	CERRETO LANGHE	40	168	8	30	9	39	32

per epoca di costruzione

COSTRUZIONE									Codice dei Comuni
- 1971	1972 - 1975		1976 - 1980		dopo il 1980		TOTALE		
Stanze	Abitazioni	Stanze	Abitazioni	Stanze	Abitazioni	Stanze	Abitazioni	Stanze	
53	5	18	9	32	—	—	159	539	001
127	18	71	10	40	2	9	145	537	002
16.922	1.638	6.892	866	3.718	35	155	10.489	43.062	003
89	7	24	15	64	—	—	86	363	004
48	4	18	17	62	—	—	68	262	005
34	2	7	3	8	1	2	45	180	006
53	9	57	14	60	1	5	59	276	007
556	41	176	32	156	2	8	494	2.063	008
1.761	272	1.097	162	649	12	49	1.913	7.031	009
295	47	201	64	298	4	18	350	1.541	010
253	24	117	21	103	3	16	187	955	011
1.937	311	1.223	345	1.380	19	79	2.540	9.460	012
210	28	121	22	103	—	—	250	1.178	013
68	29	121	28	111	4	19	238	1.005	014
145	10	40	12	48	3	11	131	525	015
744	143	592	227	925	10	42	855	3.421	016
8	2	6	1	4	—	—	115	356	017
148	4	19	5	17	1	4	122	594	018
703	81	343	129	545	17	75	1.182	4.719	019
144	10	47	14	74	3	10	111	519	020
15	—	—	3	13	1	4	35	161	021
609	120	510	138	603	8	34	745	3.052	022
20	7	39	12	55	2	9	73	362	023
80	10	45	15	74	1	5	105	524	024
4.101	580	2.267	662	2.679	91	392	3.568	14.032	025
81	5	29	5	31	1	4	87	434	026
276	27	108	37	153	2	13	236	1.046	027
2.553	495	2.003	415	1.673	26	108	3.025	11.734	028
12.591	1.415	5.710	1.116	4.571	63	266	9.230	36.933	029
106	4	22	10	55	3	19	116	532	030
40	6	18	6	14	1	4	53	174	031
55	13	49	18	71	3	10	140	457	032
364	77	330	69	282	1	2	452	1.678	033
2.754	401	1.670	449	1.925	21	85	2.816	11.309	034
236	33	168	30	162	2	10	311	1.594	035
74	11	48	10	66	—	—	69	380	036
1.993	213	913	181	791	14	59	1.641	7.186	037
18	1	3	2	6	—	—	48	193	038
21	3	10	7	32	1	2	97	370	039
1.641	293	1.256	296	1.328	28	135	1.944	8.191	040
532	82	349	125	542	18	80	753	3.239	041
280	37	164	32	167	1	4	361	1.467	042
1.317	173	740	182	741	20	96	1.653	6.914	043
52	5	23	16	55	1	5	97	335	044
310	40	155	57	253	11	58	405	1.741	045
304	92	386	123	511	3	11	448	1.960	046
34	8	24	7	26	—	—	160	508	047
56	12	42	13	61	1	6	79	349	048
364	52	219	50	228	1	4	343	1.392	049
100	10	49	18	81	1	3	169	815	050
151	38	185	22	100	2	11	257	1.236	051
67	11	50	6	26	1	2	149	657	052
5	13	27	2	6	1	3	109	247	053
31	3	12	2	7	1	4	60	282	054
286	29	118	30	140	3	20	167	781	055
316	29	137	32	134	4	17	321	1.509	056
153	27	121	20	82	4	19	221	977	057
93	11	50	16	81	1	3	189	848	058
1.592	218	895	200	831	13	65	1.539	5.927	059
17	3	10	4	15	1	3	103	256	060
1.784	343	1.419	308	1.334	16	72	1.769	7.282	061
668	97	395	56	244	8	36	556	2.277	062
137	13	49	33	133	6	28	141	584	063

segue TAV. 17 — Abitazioni occupate

Codice dei Comuni	COMUNI	EPOCA DI						
		Prima del 1919		1919 - 1945		1946 - 1960		1961
		Abitazioni	Stanze	Abitazioni	Stanze	Abitazioni	Stanze	Abitazioni
064	CERVASCA	261	867	60	204	102	408	283
065	CERVERE	129	482	24	99	34	168	126
066	CEVA	735	2.911	86	383	203	849	576
067	CHERASCO	731	3.249	142	567	129	576	503
068	CHIUSA DI PESIO	453	1.581	118	434	125	514	262
069	CIGLIE'	20	92	7	38	15	78	21
070	CISSONE	31	129	12	49	4	15	11
071	CLAVESANA	204	1.007	28	142	41	190	60
072	CORNELIANO D'ALBA	236	1.006	77	347	23	111	115
073	CORTEMILIA	263	1.174	50	253	65	334	262
074	COSSANO BELBO	159	785	40	204	25	122	87
075	COSTIGLIOLE SALUZZO	333	1.288	71	292	138	553	287
076	CRAVANZANA	54	253	5	27	13	77	48
077	CRISOLO	94	215	14	41	6	20	12
078	CUNEO	3.188	11.653	2.012	8.301	4.283	16.664	6.538
079	DEMONTE	319	1.087	60	207	100	387	142
080	DIANO D'ALBA	323	1.543	79	397	28	147	132
081	DOGLIANI	603	2.686	131	603	149	702	384
082	DRONERO	630	2.253	245	920	326	1.389	694
083	ELVA	60	166	7	23	2	17	1
084	ENTRACQUE	161	435	17	54	31	98	77
085	ENVIE	316	1.120	43	168	37	159	87
086	FARIGLIANO	262	1.095	59	279	55	255	122
087	FAULE	68	291	10	28	12	55	19
088	FEISOGGIO	83	425	10	44	14	69	28
089	FOSSANO	1.457	5.778	602	2.512	1.088	4.382	2.578
090	FRABOSA SOPRANA	275	914	60	245	49	189	61
091	FRABOSA SOTTANA	170	676	35	137	19	80	105
092	FRASSINO	97	288	29	87	16	50	36
093	GAIOLA	70	223	15	50	15	65	33
094	GAMBASCA	45	158	31	97	11	32	19
095	GARESSIO	767	2.850	192	728	247	1.034	309
096	GENOLA	144	563	26	95	41	198	131
097	GORZEGNO	98	435	15	69	16	72	16
098	GOTTASECCA	22	74	4	16	12	57	19
099	GOVONE	339	1.564	100	469	43	229	125
100	GRINZANE CAVOUR	82	374	43	209	27	121	83
101	GUARENE	234	1.102	58	269	52	238	161
102	IGLIANO	4	14	5	26	4	12	9
103	ISASCA	17	58	5	16	7	26	5
104	LAGNASCO	93	365	42	168	41	202	146
105	LA MORRA	260	1.242	91	467	68	339	201
106	LEQUIO BERRIA	51	201	87	387	12	57	28
107	LEQUIO TANARO	141	636	22	106	23	112	35
108	LESEGNO	125	494	24	108	30	115	74
109	LEVICE	53	246	27	132	11	61	23
110	LIMONE PIEMONTE	72	201	51	157	132	413	234
111	LISIO	91	438	4	24	5	17	10
112	MACRA	57	188	—	—	3	9	—
113	MAGLIANO ALFIERI	197	956	103	496	21	99	80
114	MAGLIANO ALPI	342	1.320	77	361	58	269	98
115	MANGO	182	805	64	287	26	106	122
116	MANTA	217	851	70	318	46	199	210
117	MARENE	185	774	27	126	41	179	140
118	MARGARITA	166	636	33	140	40	200	61
119	MARMORA	45	169	2	6	1	9	4
120	MARSAGLIA	75	354	17	92	18	88	26
121	MARTINIANA PO	82	250	38	115	34	120	35
122	MELLE	139	415	8	20	10	36	37
123	MOIOLA	78	270	16	53	16	57	18
124	MOMBARCARO	69	319	24	118	13	62	24
125	MOMBASIGLIO	147	654	11	51	8	52	33
126	MONASTERO DI VASCO	216	908	18	66	33	132	61

per epoca di costruzione

COSTRUZIONE									Codice dei Comuni
- 1971	1972 - 1975		1976 - 1980		dopo il 1980		TOTALE		
Stanze	Abitazioni	Stanze	Abitazioni	Stanze	Abitazioni	Stanze	Abitazioni	Stanze	
1.253	220	966	207	911	6	23	1.139	4.632	064
538	86	364	95	399	10	41	504	2.091	065
2.466	296	1.192	227	906	39	168	2.162	8.875	066
2.198	259	1.072	315	1.437	34	166	2.113	9.265	067
1.106	193	750	202	829	15	62	1.368	5.276	068
96	10	44	11	60	2	8	86	416	069
45	2	7	4	16	—	—	64	261	070
258	37	169	30	131	2	8	402	1.905	071
535	62	279	68	301	9	50	590	2.629	072
1.231	93	456	140	627	9	41	882	4.116	073
442	45	204	53	238	3	17	412	2.012	074
1.150	202	771	131	552	10	48	1.172	4.654	075
238	20	97	25	118	1	3	166	813	076
42	14	47	4	9	1	6	145	380	077
25.432	1.554	6.412	2.075	8.966	254	1.046	19.904	78.474	078
616	81	352	142	573	12	48	856	3.270	079
644	87	395	151	662	3	14	803	3.802	080
1.707	218	953	242	1.079	3	12	1.730	7.742	081
2.844	362	1.485	304	1.248	36	150	2.597	10.289	082
4	1	2	3	9	—	—	74	221	083
260	39	131	56	169	3	14	384	1.161	084
374	58	228	58	233	5	23	604	2.305	085
557	56	268	99	449	2	9	655	2.912	086
83	15	65	11	54	—	—	135	576	087
149	22	99	27	125	—	—	184	911	088
9.915	1.224	5.021	815	3.541	81	376	7.845	31.525	089
236	18	73	32	124	1	4	496	1.785	090
401	51	197	68	246	6	25	454	1.762	091
104	15	51	11	34	—	—	204	614	092
141	23	98	14	69	2	8	172	654	093
74	9	37	12	39	—	—	127	437	094
1.359	141	592	124	506	11	50	1.791	7.119	095
585	170	679	114	484	11	48	637	2.652	096
68	6	26	16	70	1	3	168	743	097
89	16	74	13	57	1	4	87	371	098
611	62	297	45	211	7	32	721	3.413	099
351	133	548	120	518	9	38	497	2.159	100
762	128	570	99	469	5	28	737	3.438	101
45	5	19	12	66	—	—	39	182	102
19	9	28	6	21	—	—	49	168	103
709	38	188	61	338	4	24	425	1.994	104
887	83	373	105	487	8	36	816	3.831	105
137	21	90	14	78	1	4	214	954	106
170	14	66	13	57	1	5	249	1.152	107
324	41	193	30	127	4	17	328	1.378	108
137	7	31	16	86	5	24	142	717	109
744	77	229	59	202	4	14	629	1.960	110
53	11	50	10	44	1	4	132	630	111
—	3	10	3	11	—	—	66	218	112
381	58	273	54	280	1	4	514	2.489	113
465	62	276	67	302	6	22	710	3.015	114
567	32	151	69	293	5	17	500	2.226	115
898	338	1.355	130	529	2	12	1.013	4.162	116
605	87	386	205	899	11	52	696	3.021	117
267	44	195	77	386	2	8	423	1.832	118
15	3	17	1	2	3	13	59	231	119
138	12	53	18	79	—	—	166	804	120
125	55	200	42	149	4	18	290	977	121
113	25	90	17	64	3	11	239	749	122
73	15	58	13	46	—	—	156	557	123
116	20	100	20	93	—	—	170	808	124
154	10	45	18	86	8	39	235	1.081	125
288	33	140	46	222	2	10	409	1.766	126

segue TAV. 17 — Abitazioni occupate

Codice dei Comuni	COMUNI	EPOCA DI						
		Prima del 1919		1919 - 1945		1946 - 1960		1961
		Abitazioni	Stanze	Abitazioni	Stanze	Abitazioni	Stanze	Abitazioni
127	MONASTEROLO CASOTTO	58	274	3	12	3	12	8
128	MONASTEROLO DI SAVIGLIANO	165	730	28	118	33	129	63
129	MONCHIERO	94	429	35	206	22	95	31
130	MONDOVI'	2.384	10.128	647	2.938	1.109	4.670	1.770
131	MONESIGLIO	134	642	29	187	34	168	71
132	MONFORTE D'ALBA	300	1.436	86	447	70	358	154
133	MONTA'	371	1.493	192	780	91	415	277
134	MONTALDO DI MONDOVI'	195	727	28	114	22	102	31
135	MONTALDO ROERO	206	946	39	199	11	62	35
136	MONTANERA	64	242	16	77	16	81	38
137	MONTELUPO ALBESE	45	209	20	83	6	24	21
138	MONTEMALE DI CUNEO	91	316	7	24	5	19	7
139	MONTEROSSO GRANA	150	415	50	137	28	129	35
140	MONTEU ROERO	216	1.017	73	353	48	213	68
141	MONTEZEMOLO	24	132	9	45	5	28	19
142	MONTICELLO D'ALBA	195	897	61	274	41	181	127
143	MORETTA	310	1.389	112	510	140	587	341
144	MOROZZO	191	749	55	257	66	292	119
145	MURAZZANO	194	880	38	174	25	115	64
146	MURELLO	163	711	29	141	20	94	48
147	NARZOLE	307	1.154	61	245	79	387	272
148	NEIVE	355	1.538	117	545	77	365	184
149	NEVIGLIE	60	268	28	129	5	30	25
150	NIELLA BELBO	47	153	21	73	30	114	43
151	NIELLA TANARO	244	1.003	23	105	13	60	40
152	NOVELLO	122	564	33	162	13	63	66
153	NUCETTO	56	231	9	34	12	50	44
154	ONCINO	85	238	13	40	2	10	3
155	ORMEA	464	1.548	192	707	173	739	227
156	OSTANA	57	89	44	107	5	11	5
157	PAESANA	508	1.459	100	331	136	483	294
158	PAGNO	113	432	7	24	7	26	35
159	PAMPARATO	169	734	25	99	21	88	19
160	PAROLDO	26	130	7	29	7	37	33
161	PERLETTO	63	277	13	54	8	42	36
162	PERLO	29	141	2	10	1	7	14
163	PEVERAGNO	615	2.224	124	494	95	419	352
164	PEZZOLO VALLE UZZONE	68	304	18	91	24	116	36
165	PIANFEI	169	698	44	193	48	228	116
166	PIASCO	259	1.000	98	407	86	364	211
167	PIETRAPORZIO	24	104	1	8	5	23	14
168	PIOBESI D'ALBA	40	169	33	151	9	44	27
169	PIOZZO	190	812	41	186	35	169	52
170	POCAPAGLIA	213	918	109	490	57	257	123
171	POLONGHERA	173	716	27	118	21	98	90
172	PONTECHIANALE	40	102	13	44	7	24	16
173	PRADLEVES	56	157	27	99	22	82	45
174	PRAZZO	82	285	19	66	16	61	19
175	PRIERO	62	291	6	24	13	55	47
176	PRIOCCA	201	939	60	336	50	243	109
177	PRIOLA	237	895	27	121	23	101	48
178	PRUNETTO	86	389	23	114	16	80	42
179	RACCONIGI	843	3.286	159	670	260	1.099	997
180	REVELLO	523	1.962	92	331	88	358	211
181	RIFREDDO	50	168	45	149	26	87	71
182	RITTANA	54	186	14	44	6	19	11
183	ROASCHIA	67	196	17	55	7	25	11
184	ROASCIO	36	152	3	12	8	37	2
185	ROBILANTE	186	499	49	183	81	295	245
186	ROBURENT	146	535	17	53	18	66	63
187	ROCCABRUNA	221	704	44	142	21	86	55
188	ROCCA CIGLIE'	33	133	46	195	2	4	4
189	ROCCA DE' BALDI	265	1.079	73	308	51	215	79

per epoca di costruzione

COSTRUZIONE									Codice dei Comuni
- 1971	1972 - 1975		1976 - 1980		dopo il 1980		TOTALE		
Stanze	Abitazioni	Stanze	Abitazioni	Stanze	Abitazioni	Stanze	Abitazioni	Stanze	
44	3	11	1	2	—	—	76	355	127
267	28	124	37	188	3	14	357	1.570	128
149	5	25	10	49	1	3	198	956	129
7.386	864	3.721	1.181	5.127	72	326	8.027	34.296	130
329	40	187	35	174	2	9	345	1.696	131
732	41	188	81	381	3	16	735	3.558	132
1.116	151	616	179	728	12	56	1.273	5.204	133
131	27	100	24	76	1	4	328	1.254	134
158	14	63	22	97	3	19	330	1.544	135
185	41	190	34	155	5	19	214	949	136
103	24	94	18	89	4	18	138	620	137
33	1	2	7	32	—	—	118	426	138
137	30	117	27	89	3	10	323	1.034	139
337	52	246	64	293	4	14	525	2.473	140
107	13	70	11	49	1	3	82	434	141
533	52	211	83	428	11	51	570	2.575	142
1.442	238	960	161	681	22	85	1.324	5.654	143
507	60	259	114	508	6	26	611	2.598	144
310	23	98	50	222	1	3	395	1.802	145
223	38	155	58	248	4	15	360	1.587	146
1.161	123	544	157	709	3	14	1.002	4.214	147
791	111	502	83	378	11	50	938	4.169	148
122	2	7	11	50	1	5	132	611	149
164	19	71	20	83	3	12	183	670	150
163	37	156	31	128	1	9	389	1.624	151
294	20	95	35	189	—	—	289	1.367	152
191	35	159	35	149	—	—	191	814	153
14	2	5	2	8	—	—	107	315	154
969	67	279	57	210	11	47	1.191	4.499	155
12	5	15	5	5	—	—	121	239	156
1.007	202	732	123	439	10	35	1.373	4.486	157
157	12	52	23	97	—	—	197	788	158
85	18	79	19	70	1	3	272	1.158	159
177	9	43	12	55	5	22	99	493	160
156	12	42	12	60	2	10	146	641	161
71	5	20	8	37	2	8	61	294	162
1.575	211	892	255	1.181	20	99	1.672	6.884	163
177	15	65	11	44	—	—	172	797	164
503	107	497	111	481	14	59	609	2.659	165
893	169	646	136	563	9	35	968	3.908	166
51	4	18	14	55	—	—	62	259	167
126	27	124	73	354	11	62	220	1.030	168
240	25	119	54	249	3	15	400	1.790	169
571	59	259	90	410	11	49	662	2.954	170
411	50	235	52	212	3	10	416	1.800	171
54	7	23	11	33	3	9	97	289	172
179	9	31	12	45	1	4	172	597	173
74	6	26	5	17	1	4	148	533	174
205	22	103	22	96	11	46	183	820	175
521	86	392	62	273	7	32	575	2.736	176
233	15	71	22	101	—	—	372	1.522	177
220	25	126	30	137	2	10	224	1.076	178
3.743	481	1.919	475	1.892	29	128	3.244	12.737	179
915	237	974	204	886	19	80	1.374	5.506	180
262	71	259	70	264	—	—	333	1.189	181
40	10	38	9	38	—	—	104	365	182
38	13	48	10	39	—	—	125	401	183
14	4	19	—	—	—	—	53	234	184
982	148	542	113	406	21	90	843	2.997	185
224	17	67	31	104	1	4	293	1.053	186
230	53	231	79	328	3	13	476	1.734	187
21	4	16	6	27	—	—	95	396	188
350	57	244	69	325	5	20	599	2.541	189

segue TAV. 17 — Abitazioni occupate

Codice dei Comuni	COMUNI	EPOCA DI						
		Prima del 1919		1919 - 1945		1946 - 1960		1961
		Abitazioni	Stanze	Abitazioni	Stanze	Abitazioni	Stanze	Abitazioni
190	ROCCAFORTE MONDOVI'	189	732	62	250	91	381	176
191	ROCCASPARVERA	104	335	21	78	21	88	38
192	ROCCAIONE	215	678	87	316	116	431	266
193	ROCCHETTA BELBO	38	162	9	43	2	10	14
194	RODDI	116	511	30	128	18	76	52
195	RODDINO	45	183	28	123	21	82	20
196	RODELLO	—	—	2	9	19	81	95
197	ROSSANA	178	584	21	86	37	144	71
198	RUFFIA	55	228	7	31	3	9	11
199	SALE DELLE LANGHE	64	271	33	156	43	203	44
200	SALE SAN GIOVANNI	41	184	10	44	13	58	16
201	SALICETO	162	733	60	247	116	523	130
202	SALMOUR	66	233	21	74	10	42	33
203	SALUZZO	2.004	7.848	511	2.078	926	3.776	1.646
204	SAMBUCO	38	117	3	11	2	6	4
205	SAMPEYRE	339	918	47	157	37	120	127
206	SAN BENEDETTO BELBO	40	168	5	25	5	23	12
207	SAN DAMIANO MACRA	143	437	33	116	37	144	45
208	SANFRE'	217	904	72	299	51	216	181
209	SANFRONT	260	767	113	354	103	373	258
210	SAN MICHELE MONDOVI'	259	1.035	44	178	73	305	183
211	SANT'ALBANO STURA	141	592	91	375	45	216	124
212	SANTA VITTORIA D'ALBA	133	603	60	262	75	313	189
213	SANTO STEFANO BELBO	336	1.557	123	568	120	559	443
214	SANTO STEFANO ROERO	180	716	57	227	20	95	67
215	SAVIGLIANO	1.617	6.454	599	2.440	975	3.861	1.970
216	SCAGNELLO	35	153	3	14	6	26	11
217	SCARNAFIGI	270	988	58	206	50	197	96
218	SERRALUNGA D'ALBA	89	386	34	133	10	47	46
219	SERRAVALLE LANGHE	58	228	17	66	23	88	26
220	SINIO	109	458	19	104	4	15	14
221	SOMANO	85	370	21	86	5	22	29
222	SOMMARIVA DEL BOSCO	634	2.548	167	689	196	843	467
223	SOMMARIVA PERNO	205	896	90	377	61	288	180
224	STROPPO	80	295	7	25	2	12	7
225	TARANTASCA	198	728	38	144	37	160	51
226	TORRE BORMIDA	51	242	15	66	7	33	11
227	TORRE MONDOVI'	197	833	10	56	6	24	28
228	TORRE SAN GIORGIO	81	324	12	50	14	62	27
229	TORRESINA	9	30	4	14	7	28	10
230	TREISO	60	308	26	130	17	81	58
231	TREZZO TINELLA	53	247	20	96	13	82	13
232	TRINITA'	249	983	95	387	82	355	122
233	VALDIERI	179	551	40	149	43	150	120
234	VALGRANA	175	565	11	37	18	67	41
235	VALLORiate	71	165	22	73	14	48	14
236	VALMALA	17	51	2	13	8	23	8
237	VENASCA	247	811	49	195	70	282	128
238	VERDUNO	61	281	19	83	9	44	38
239	VERNANTE	112	334	63	182	80	269	176
240	VERZUOLO	581	2.259	157	701	402	1.695	546
241	VEZZA D'ALBA	230	1.054	54	257	46	234	108
242	VICOFORTE	294	1.379	91	405	116	534	192
243	VIGNOLO	165	503	31	101	47	184	120
244	VILLAFALLETTO	396	1.486	75	278	89	385	177
245	VILLANOVA MONDOVI'	417	1.730	86	363	85	374	351
246	VILLANOVA SOLARO	171	716	25	100	17	92	36
247	VILLAR SAN COSTANZO	231	740	39	137	20	68	77
248	VINADIO	142	452	21	81	28	109	57
249	VIOLA	55	183	27	101	37	136	65
250	VOTTIGNASCO	97	401	27	133	18	68	14
	TOTALE PROVINCIA	57.172	223.868	16.743	69.758	22.466	92.483	48.555

per epoca di costruzione

COSTRUZIONE									Codice dei Comuni
- 1971	1972 - 1975		1976 - 1980		dopo il 1980		TOTALE		
Stanze	Abitazioni	Stanze	Abitazioni	Stanze	Abitazioni	Stanze	Abitazioni	Stanze	
740	107	479	91	384	10	39	726	3.005	190
160	33	154	16	77	4	20	237	912	191
1.042	171	655	124	499	10	45	989	3.666	192
51	5	23	13	57	—	—	81	346	193
239	22	86	59	274	4	18	301	1.332	194
91	24	101	11	44	3	10	152	634	195
402	70	272	44	192	11	50	241	1.006	196
293	52	187	46	181	5	17	410	1.492	197
46	4	19	14	47	2	8	96	388	198
192	29	117	21	86	4	15	238	1.040	199
72	7	24	7	32	—	—	94	414	200
599	100	432	54	250	3	14	625	2.798	201
143	22	89	44	212	5	22	201	815	202
6.394	356	1.487	433	1.919	41	203	5.917	23.705	203
13	11	38	5	21	—	—	63	206	204
441	56	188	40	132	7	21	653	1.977	205
60	5	24	8	32	2	10	77	342	206
163	18	64	15	54	4	15	295	993	207
770	90	362	60	254	8	35	679	2.840	208
936	130	494	116	421	20	72	1.000	3.417	209
754	83	317	115	465	3	11	760	3.065	210
579	89	356	119	521	15	65	624	2.704	211
823	85	395	129	574	19	74	690	3.044	212
1.811	136	624	209	897	9	42	1.376	6.058	213
301	42	171	36	165	6	30	408	1.705	214
7.534	603	2.541	617	2.640	100	431	6.481	25.901	215
52	13	52	8	27	2	9	78	333	216
417	67	269	78	329	8	35	627	2.441	217
201	13	61	23	98	1	4	216	930	218
102	9	37	15	65	—	—	148	586	219
66	7	26	11	49	—	—	164	718	220
148	18	75	13	49	1	3	172	753	221
1.914	235	955	289	1.068	16	52	2.004	8.069	222
840	106	477	113	490	19	89	774	3.457	223
25	2	8	1	3	—	—	99	368	224
233	48	200	85	400	9	50	466	1.915	225
53	6	27	18	80	—	—	108	501	226
132	17	72	17	62	2	9	277	1.188	227
104	39	158	39	173	1	5	213	876	228
44	7	28	13	57	1	4	51	205	229
277	23	120	26	116	9	36	219	1.068	230
57	5	24	15	71	—	—	119	577	231
540	94	414	70	337	7	34	719	3.050	232
462	40	152	36	146	3	11	461	1.621	233
172	32	135	30	122	1	3	308	1.101	234
45	12	70	4	18	2	22	139	441	235
26	2	8	2	7	—	—	39	128	236
540	33	135	65	255	3	11	595	2.229	237
162	17	73	20	83	—	—	164	726	238
640	90	306	50	161	4	20	575	1.912	239
2.338	150	627	271	1.129	27	112	2.134	8.861	240
473	121	559	79	384	3	21	641	2.982	241
880	144	628	126	554	13	56	976	4.436	242
506	107	485	81	367	5	31	556	2.177	243
764	118	513	109	500	3	12	967	3.938	244
1.573	291	1.174	246	1.032	16	64	1.492	6.310	245
185	29	123	20	93	6	27	304	1.336	246
320	46	204	42	184	2	8	457	1.661	247
212	41	165	30	115	3	11	322	1.145	248
260	35	127	30	115	6	17	255	939	249
59	10	60	20	87	2	10	188	818	250
199.055	23.609	98.162	23.497	100.294	2.025	8.828	194.067	792.448	

TAV. 18 - Abitazioni occupate

Codice dei Comuni	COMUNI	ABITAZIONI							
		1			2			3	
		Abitazioni	Occupanti		Abitazioni	Occupanti		Abitazioni	Occu
			Famiglie	Componenti		Famiglie	Componenti		Famiglie
001	ACCEGLIO	5	5	5	36	36	49	48	48
002	AISONE	7	7	9	20	20	31	38	38
003	ALBA	77	80	102	644	649	1.103	2.336	2.361
004	ALBARETTO DELLA TORRE	2	2	2	7	7	14	11	11
005	ALTO	3	3	3	9	9	14	13	13
006	ARGENTERA	—	—	—	8	8	16	12	12
007	ARGUELLO	—	—	—	5	5	7	10	10
008	BAGNASCO	5	5	8	38	38	54	137	139
009	BAGNOLO PIEMONTE	43	43	50	335	335	600	459	459
010	BALDISSERO D'ALBA	4	4	4	39	39	61	54	54
011	BARBARESCO	—	—	—	5	7	8	17	18
012	BARGE	19	19	20	392	395	662	704	712
013	BAROLO	2	2	2	17	17	23	39	39
014	BASTIA MONDOVI'	1	1	1	21	22	31	49	52
015	BATTIFOLLO	—	—	—	13	13	20	31	31
016	BEINETTE	5	5	7	70	71	124	196	198
017	BELLINO	—	—	—	27	27	60	63	63
018	BELVEDERE LANGHE	—	—	—	9	9	14	21	21
019	BENE VAGIENNA	5	5	5	133	133	212	257	257
020	BENEVELLO	—	—	—	5	5	6	12	13
021	BERGOLO	—	—	—	—	—	—	4	4
022	BERNEZZO	1	1	1	93	93	153	151	151
023	BONVICINO	—	—	—	3	3	4	8	8
024	BORGOMALE	2	2	2	4	4	4	8	8
025	BORGO SAN DALMAZZO	39	39	58	341	342	590	991	991
026	BOSIA	—	—	—	4	4	5	11	11
027	BOSSOLASCO	2	2	2	16	16	25	41	41
028	BOVES	47	47	52	363	364	605	862	867
029	BRA	67	67	80	708	710	1.133	2.377	2.405
030	BRIAGLIA	3	3	3	10	10	12	20	21
031	BRIGA ALTA	1	1	1	11	11	19	20	20
032	BRONDELLO	8	8	8	24	26	38	62	67
033	BROSSASCO	13	13	13	80	80	138	118	120
034	BUSCA	34	34	46	273	273	476	633	639
035	CAMERANA	2	2	5	12	12	18	24	24
036	CAMO	—	—	—	3	3	3	6	6
037	CANALE	17	17	22	105	108	186	266	270
038	CANOSIO	—	—	—	6	6	18	18	19
039	CAPRAUNA	2	2	3	21	21	38	34	34
040	CARAGLIO	33	33	43	195	197	324	390	391
041	CARAMAGNA PIEMONTE	5	5	8	65	66	97	166	169
042	CARDE'	5	5	5	43	43	68	77	77
043	CARRU'	7	7	7	115	115	149	378	381
044	CARTIGNANO	5	5	5	15	15	18	31	31
045	CASALGRASSO	6	6	8	36	36	55	69	69
046	CASTAGNITO	6	6	9	20	20	28	71	71
047	CASTELDEFINO	3	3	3	42	42	70	60	60
048	CASTELLAR	1	1	1	10	10	17	19	19
049	CASTELLETTO STURA	5	5	6	30	30	49	79	79
050	CASTELLETTO UZZONE	2	2	2	9	9	10	21	21
051	CASTELLINALDO	—	—	—	20	20	28	34	36
052	CASTELLINO TANARO	4	4	4	17	17	27	15	15
053	CASTELMAGNO	28	28	32	48	48	104	19	19
054	CASTELNUOVO DI CEVA	—	—	—	4	5	7	11	12
055	CASTIGLIONE FALLETTO	—	—	—	7	7	10	19	19
056	CASTIGLIONE TINELLA	2	2	2	24	24	36	45	45
057	CASTINO	4	4	4	19	19	34	51	51
058	CAVALLERLEONE	1	1	1	20	20	29	33	33
059	CAVALLERMAGGIORE	35	35	44	163	163	297	425	427
060	CELLE DI MACRA	13	13	16	48	48	89	29	29
061	CENTALLO	22	22	24	131	133	201	401	407
062	CERESOLE ALBA	11	11	13	51	51	93	131	132
063	CERRETO LANGHE	1	1	1	14	14	21	18	18

per numero di stanze

CON STANZE												Codice dei Comuni
panti	4			5			6 e più					
	Abitazioni	Occupanti		Abitazioni	Occupanti		Abitazioni	Stanze	Occupanti			
		Famiglie	Componenti		Famiglie	Componenti			Famiglie	Componenti		
Componenti												
115	49	49	128	13	13	37	8	57	8	16	001	
85	46	48	108	23	23	67	11	77	11	26	002	
5.652	4.516	4.567	13.684	1.846	1.871	6.152	1.070	7.395	1.092	3.898	003	
27	35	35	100	17	17	56	14	89	14	67	004	
25	33	33	70	5	5	17	5	45	5	10	005	
17	9	9	22	6	6	10	10	62	10	27	006	
19	18	18	49	13	13	40	13	99	13	60	007	
291	166	172	427	76	79	203	72	527	72	210	008	
1.117	670	670	1.929	283	283	909	123	846	123	426	009	
136	114	114	306	67	67	238	72	506	72	254	010	
31	52	54	145	62	70	236	51	376	53	217	011	
1.769	921	939	2.830	323	329	1.074	181	1.246	187	649	012	
84	72	72	179	55	55	185	65	462	70	232	013	
105	86	94	230	48	52	136	33	231	34	117	014	
65	51	51	115	22	23	57	14	92	15	49	015	
515	363	371	1.143	145	147	498	76	511	78	305	016	
172	21	21	73	2	2	6	2	19	2	10	017	
49	39	39	96	20	21	64	33	257	33	135	018	
553	477	482	1.331	197	198	645	113	784	118	394	019	
30	45	46	115	24	24	96	25	173	25	119	020	
7	14	16	26	9	10	26	8	48	9	18	021	
349	266	266	795	144	144	508	90	628	90	300	022	
14	24	24	47	17	17	45	21	151	21	53	023	
15	37	38	96	23	23	94	31	227	33	147	024	
2.471	1.302	1.304	3.829	555	555	1.829	340	2.355	340	1.187	025	
20	23	23	58	21	21	69	28	196	28	89	026	
82	80	80	209	56	56	178	41	289	41	115	027	
2.054	968	973	2.904	506	512	1.689	279	1.973	283	964	028	
5.617	3.849	3.921	11.497	1.363	1.394	4.565	866	6.108	915	3.135	029	
43	31	31	77	19	19	46	33	230	36	98	030	
49	16	17	33	3	3	7	2	12	4	11	031	
143	26	30	87	16	17	53	4	31	4	12	032	
301	144	146	442	55	56	176	42	300	42	151	033	
1.570	1.131	1.151	3.378	472	479	1.634	273	1.946	279	987	034	
53	85	87	195	82	86	257	106	746	122	375	035	
16	19	20	60	13	14	45	28	215	30	112	036	
632	663	672	1.937	324	332	1.055	266	1.889	278	969	037	
47	16	16	42	3	3	8	5	48	5	21	038	
75	26	26	62	6	6	22	8	90	8	18	039	
938	671	674	1.963	382	384	1.231	273	2.004	276	939	040	
409	271	279	773	123	131	419	123	907	127	479	041	
181	129	133	417	62	63	225	45	319	47	226	042	
737	651	656	1.653	292	294	849	210	1.479	219	683	043	
61	28	28	81	13	13	25	5	30	5	14	044	
179	154	154	451	69	69	223	71	495	71	261	045	
185	189	192	573	82	82	261	80	535	82	313	046	
162	40	41	123	9	9	30	6	36	6	23	047	
65	25	25	72	12	12	46	12	111	12	35	048	
193	124	131	390	68	71	232	37	254	42	165	049	
40	50	51	110	38	38	108	49	342	51	151	050	
77	70	72	208	57	60	203	76	529	80	289	051	
32	47	47	115	40	40	128	26	186	26	83	052	
52	9	9	10	2	2	6	3	20	3	7	053	
33	19	22	47	12	13	22	14	105	16	50	054	
38	56	56	168	48	49	162	37	246	38	136	055	
79	75	75	203	96	96	334	79	544	80	333	056	
87	53	53	131	42	42	139	52	360	52	187	057	
80	61	61	172	32	32	113	42	304	42	163	058	
1.075	576	576	1.799	201	201	737	139	982	139	570	059	
50	8	8	26	2	2	4	3	18	3	8	060	
1.028	688	696	2.215	335	338	1.215	192	1.368	195	783	061	
395	207	212	700	81	83	298	75	538	79	341	062	
36	66	66	174	23	23	87	19	122	19	72	063	

segue TAV. 18 — Abitazioni occupate

Codice dei Comuni	COMUNI	ABITAZIONI							
		1			2			3	
		Abitazioni	Occupanti		Abitazioni	Occupanti		Abitazioni	Occu
			Famiglie	Componenti		Famiglie	Componenti		Famiglie
064	CERVASCA	11	11	14	131	132	248	220	221
065	CERVERE	11	11	11	60	60	101	102	103
066	CEVA	20	20	22	150	152	224	520	528
067	CHERASCO	16	16	16	166	166	267	418	420
068	CHIUSA DI PESIO	25	25	25	177	178	276	409	417
069	CIGLIE'	—	—	—	1	1	1	19	19
070	CISSONE	1	1	1	5	5	7	13	13
071	CLAVESANA	4	4	7	23	23	32	62	63
072	CORNELIANO D'ALBA	3	3	3	38	39	57	104	105
073	CORTEMILIA	2	2	2	40	40	63	121	121
074	COSSANO BELBO	3	3	4	20	20	26	42	42
075	COSTIGLIOLE SALUZZO	13	13	14	126	126	205	302	303
076	CRAVANZANA	1	1	1	16	16	30	22	22
077	CRISSOLO	26	26	41	52	52	101	41	41
078	CUNEO	199	201	231	1.919	1.959	3.107	5.115	5.250
079	DEMONTE	21	21	31	138	143	239	226	234
080	DIANO D'ALBA	1	1	2	49	49	76	121	121
081	DOGLIANI	9	10	11	83	85	119	327	336
082	DRONERO	20	20	26	325	326	556	707	711
083	ELVA	6	6	12	25	26	57	22	23
084	ENTRACQUE	38	38	46	116	116	193	117	119
085	ENVIE	18	18	24	87	87	155	154	154
086	FARIGLIANO	7	7	7	44	44	72	126	127
087	FAULE	4	4	4	13	13	19	28	28
088	FEISOGLIO	2	2	2	10	10	15	19	19
089	FOSSANO	46	46	69	635	642	1.051	2.066	2.101
090	FRABOSA SOPRANA	13	13	15	98	98	154	156	156
091	FRABOSA SOTTANA	10	10	14	69	69	133	121	122
092	FRASSINO	11	11	14	70	70	107	72	72
093	GAIOLA	2	2	6	35	35	51	41	41
094	GAMBASCA	5	5	5	34	34	61	32	32
095	GARESSIO	20	20	25	218	218	341	470	478
096	GENOLA	7	7	9	54	55	87	153	157
097	GORZEGNO	—	—	—	8	8	16	37	37
098	GOTTASECCA	—	—	—	8	8	12	17	17
099	GOVONE	7	7	7	45	45	74	94	94
100	GRINZANE CAVOUR	1	1	1	29	29	48	84	84
101	GUARENE	10	10	11	33	35	58	108	111
102	IGLIANO	—	—	—	1	1	1	10	10
103	ISASCA	—	—	—	9	9	11	22	22
104	LAGNASCO	10	10	10	35	35	62	54	54
105	LA MORRA	2	2	2	38	38	63	130	131
106	LEQUIO BERRIA	2	2	2	19	19	36	36	36
107	LEQUIO TANARO	—	—	—	13	13	25	44	44
108	LESEGNO	—	—	—	26	26	38	69	69
109	LEVICE	—	—	—	7	7	10	12	12
110	LIMONE PIEMONTE	27	27	37	194	194	424	198	199
111	LISIO	1	1	1	10	10	15	30	30
112	MACRA	4	4	4	24	24	34	20	20
113	MAGLIANO ALFIERI	1	1	1	18	18	30	84	86
114	MAGLIANO ALPI	3	3	3	75	75	112	145	147
115	MANGO	7	7	12	46	48	79	65	66
116	MANTA	7	7	14	90	90	166	254	256
117	MARENE	5	6	10	43	43	76	112	113
118	MARGARITA	4	4	8	54	54	86	81	81
119	MARMORA	5	5	8	23	23	63	12	12
120	MARSAGLIA	—	—	—	14	14	17	23	23
121	MARTINIANA PO	5	5	5	68	68	114	91	93
122	MELLE	13	13	16	74	75	130	82	83
123	MOIOLA	1	1	1	33	34	59	57	57
124	MOMBARCARO	—	—	—	10	10	17	14	14
125	MOMBASIGLIO	2	2	2	15	15	22	34	35
126	MONASTERO DI VASCO	1	1	1	47	47	68	77	77

per numero di stanze

CON STANZE												Codice dei Comuni
panti	4			5			6 e più					
	Abitazioni	Occupanti		Abitazioni	Occupanti		Abitazioni	Stanze	Occupanti			
		Famiglie	Componenti		Famiglie	Componenti			Famiglie	Componenti		
Componenti												
587	412	413	1.275	239	242	846	126	856	128	457	064	
276	165	166	506	81	82	279	85	589	92	360	065	
1.149	781	798	2.088	456	473	1.376	235	1.591	255	766	066	
990	750	752	2.232	409	411	1.372	354	2.618	360	1.293	067	
943	405	419	1.086	204	210	633	148	1.030	152	488	068	
36	18	20	57	23	26	68	25	170	26	87	069	
23	25	25	70	10	11	27	10	61	10	32	070	
143	122	123	313	79	82	226	112	786	118	397	071	
221	210	210	586	119	120	391	116	803	119	425	072	
252	294	294	763	232	232	758	193	1.335	193	684	073	
92	129	129	354	100	101	314	118	827	118	465	074	
726	425	429	1.261	191	192	619	115	828	116	377	075	
50	40	40	81	29	29	101	58	409	58	188	076	
89	17	17	62	3	3	12	6	44	6	9	077	
12.015	7.339	7.563	21.304	3.674	3.815	11.873	1.658	11.366	1.765	5.803	078	
523	241	256	707	141	153	439	89	626	97	281	079	
284	248	248	714	195	195	646	189	1.373	189	745	080	
665	623	637	1.704	360	373	1.107	328	2.294	356	1.161	081	
1.680	828	831	2.336	434	439	1.402	283	2.016	289	982	082	
67	17	18	51	2	3	8	2	21	2	4	083	
299	63	63	165	30	30	98	20	138	22	65	084	
380	197	197	647	85	85	325	63	438	63	247	085	
274	197	199	500	138	141	436	143	961	149	488	086	
52	36	36	103	26	26	87	28	188	28	85	087	
40	65	67	179	32	33	90	56	412	57	191	088	
5.067	3.007	3.077	9.080	1.316	1.361	4.622	775	5.403	810	3.029	089	
365	127	127	364	62	62	199	40	290	40	126	090	
284	132	133	383	68	68	204	54	383	54	152	091	
171	31	32	88	8	8	18	12	83	12	33	092	
94	50	50	134	25	25	75	19	134	19	54	093	
75	30	30	87	15	15	54	11	73	11	33	094	
999	588	601	1.504	306	314	828	189	1.371	197	568	095	
388	227	229	709	104	106	356	92	650	100	420	096	
81	58	58	156	32	32	113	33	224	33	93	097	
39	26	26	62	23	23	73	13	85	13	45	098	
180	226	227	577	167	167	507	182	1.295	183	633	099	
186	209	209	603	98	98	336	76	522	76	249	100	
293	246	251	709	168	172	552	172	1.214	181	657	101	
20	13	13	30	5	5	19	10	73	10	45	102	
63	10	10	34	6	6	33	2	14	2	5	103	
119	135	135	438	88	88	314	103	772	105	482	104	
281	264	265	700	192	193	610	190	1.347	192	663	105	
77	61	61	186	53	53	164	43	297	43	154	106	
106	78	78	186	59	59	182	55	387	56	166	107	
129	123	123	312	57	58	158	53	342	53	146	108	
16	46	46	104	31	31	111	46	328	46	151	109	
553	140	141	440	47	48	151	23	156	23	85	110	
63	34	34	83	23	23	64	34	268	34	105	111	
32	10	10	23	2	2	5	6	56	6	9	112	
177	135	141	367	143	153	418	133	945	149	449	113	
313	246	250	683	132	133	429	109	783	115	382	114	
147	158	160	410	123	127	427	101	685	102	379	115	
653	377	379	1.147	166	167	559	119	875	119	428	116	
278	288	292	950	133	136	513	115	777	123	484	117	
175	118	118	358	93	93	315	73	540	73	262	118	
43	7	7	26	2	3	13	10	106	10	20	119	
49	38	38	104	46	46	130	45	325	45	149	120	
228	87	87	265	28	29	95	11	75	11	37	121	
201	42	42	119	18	18	57	10	84	10	29	122	
128	37	37	93	16	18	48	12	91	13	40	123	
28	59	59	138	38	38	95	49	320	49	149	124	
80	89	90	222	43	43	134	52	376	56	179	125	
153	133	133	344	75	75	243	76	533	76	256	126	

segue TAV. 18 — Abitazioni occupate

Codice dei Comuni	COMUNI	ABITAZIONI							
		1			2			3	
		Abitazioni	Occupanti		Abitazioni	Occupanti		Abitazioni	Occu
			Famiglie	Componenti		Famiglie	Componenti		Famiglie
127	MONASTEROLO CASOTTO	—	—	—	6	6	9	10	10
128	MONASTEROLO DI SAVIGLIANO	10	10	10	40	40	63	46	46
129	MONCHIERO	1	1	1	10	10	11	29	30
130	MONDOVI'	43	43	62	514	517	773	1.784	1.793
131	MONESIGLIO	4	4	4	16	16	22	53	53
132	MONFORTE D'ALBA	5	5	6	46	47	68	97	99
133	MONTA'	9	9	10	152	152	296	294	295
134	MONTALDO DI MONDOVI'	3	3	6	42	42	62	127	129
135	MONTALDO ROERO	4	4	5	23	23	34	45	46
136	MONTANERA	6	6	6	14	14	27	33	33
137	MONTELUPO ALBESE	1	1	1	17	17	27	18	18
138	MONTEMALE DI CUNEO	3	3	5	22	22	43	36	36
139	MONTEROSSO GRANA	28	28	35	89	89	140	105	105
140	MONTEU ROERO	4	4	10	43	43	64	74	74
141	MONTEZEMOLO	—	—	—	2	2	2	8	8
142	MONTICELLO D'ALBA	2	2	4	35	35	55	97	97
143	MORETTA	17	17	21	97	97	165	280	280
144	MOROZZO	7	7	7	53	53	81	108	108
145	MURAZZANO	4	4	4	29	29	44	65	65
146	MURELLO	7	7	7	19	19	28	74	74
147	NARZOLE	28	28	29	124	125	183	197	197
148	NEIVE	6	6	6	43	44	63	140	140
149	NEVIGLIE	—	—	—	6	6	11	16	16
150	NIELLA BELBO	2	2	2	37	37	65	37	37
151	NIELLA TANARO	—	—	—	26	26	44	93	93
152	NOVELLO	1	1	1	11	11	14	43	43
153	NUCETTO	1	1	2	15	15	22	47	50
154	ONCINO	—	—	—	45	45	67	42	42
155	ORMEA	10	10	11	198	201	301	337	341
156	OSTANA	48	48	80	47	47	104	17	17
157	PAESANA	59	59	63	309	309	526	485	487
158	PAGNO	4	4	4	28	28	43	38	38
159	PAMPARATO	1	1	1	24	24	34	86	86
160	PAROLDO	—	—	—	5	5	8	13	14
161	PERLETTO	2	2	2	18	18	29	25	25
162	PERLO	—	—	—	1	1	1	6	6
163	PEVERAGNO	24	24	31	210	210	361	401	415
164	PEZZOLO VALLE UZZONE	1	1	2	11	12	20	20	20
165	PIANFEI	2	2	2	40	40	53	141	141
166	PIASCO	8	8	8	66	66	103	239	239
167	PIETRAPORZIO	1	1	1	6	6	11	20	22
168	PIOBESI D'ALBA	—	—	—	10	10	12	29	30
169	PIOZZO	1	1	1	28	28	41	74	74
170	POCAPAGLIA	2	2	2	55	55	84	89	89
171	POLONGHERA	5	5	5	39	39	58	92	92
172	PONTECHIANALE	2	2	2	34	35	80	40	41
173	PRADLEVES	10	10	12	34	34	52	58	58
174	PRAZZO	2	2	3	22	22	33	51	51
175	PRIERO	1	2	5	16	17	28	39	39
176	PRIOCCA	6	6	6	30	30	45	86	86
177	PRIOLA	5	5	7	51	51	78	84	84
178	PRUNETTO	—	—	—	13	13	14	16	16
179	RACCONIGI	26	26	31	352	357	636	852	867
180	REVELLO	24	24	26	149	149	270	347	350
181	RIFREDDO	1	1	1	46	46	97	125	125
182	RITTANA	4	4	4	18	18	28	46	46
183	ROASCHIA	1	1	1	31	31	47	50	50
184	ROASCIO	—	—	—	2	2	2	8	8
185	ROBILANTE	30	30	38	158	160	278	238	242
186	ROBURENT	7	8	8	47	47	80	115	117
187	ROCCABRUNA	3	3	3	97	97	148	147	147
188	ROCCA CIGLIE'	1	1	3	8	8	10	17	17
189	ROCCA DE' BALDI	4	4	7	45	46	73	107	107

per numero di stanze

CON STANZE												Codice dei Comuni
panti	4			5			6 e più					
	Abitazioni	Occupanti		Abitazioni	Occupanti		Abitazioni	Stanze	Occupanti			
		Famiglie	Componenti		Famiglie	Componenti			Famiglie	Componenti		
Componenti												
18	30	30	84	15	15	38	15	118	15	42	127	
112	121	121	365	72	72	270	68	498	68	286	128	
64	58	58	155	50	51	126	50	366	50	155	129	
3.891	3.047	3.072	8.278	1.548	1.576	5.033	1.091	7.945	1.133	3.590	130	
91	94	94	208	92	92	270	86	665	86	282	131	
205	220	223	581	167	170	522	200	1.455	207	734	132	
820	419	421	1.307	225	226	776	174	1.208	177	621	133	
269	81	84	200	36	37	121	39	282	39	113	134	
91	103	110	276	75	76	230	80	572	85	256	135	
76	78	78	220	37	38	146	46	319	52	197	136	
42	46	46	105	20	20	73	36	247	36	142	137	
84	34	34	103	16	16	60	7	55	7	16	138	
226	54	54	137	24	24	61	23	177	23	63	139	
159	154	156	406	113	113	353	137	980	137	486	140	
15	13	13	28	32	32	84	27	194	27	82	141	
222	198	201	578	124	124	396	114	800	115	430	142	
703	493	493	1.504	230	230	747	207	1.481	207	775	143	
244	238	238	712	120	120	429	85	609	85	349	144	
123	123	123	275	92	92	263	82	593	83	245	145	
157	130	130	329	58	59	174	72	510	73	266	146	
431	335	340	941	149	150	546	169	1.262	173	654	147	
311	396	401	1.061	202	213	680	151	1.063	156	514	148	
37	46	46	135	30	30	110	34	217	34	154	149	
78	70	70	208	26	26	104	11	73	11	50	150	
173	150	153	401	71	73	203	49	338	50	151	151	
88	94	96	222	66	66	202	74	509	74	279	152	
97	60	64	155	44	49	125	24	182	26	78	153	
81	8	8	26	6	6	8	6	37	6	10	154	
699	357	369	854	168	179	446	121	814	126	341	155	
35	5	5	13	3	3	5	1	11	1	2	156	
1.157	343	346	944	121	122	397	56	377	56	180	157	
101	68	68	199	32	32	97	27	182	27	95	158	
160	74	75	176	42	43	98	45	345	46	127	159	
22	24	25	60	24	24	71	33	228	36	106	160	
55	36	36	94	27	27	89	38	249	38	144	161	
17	24	24	65	14	14	46	16	108	16	55	162	
963	475	482	1.413	317	327	1.056	245	1.752	251	824	163	
38	60	60	141	36	38	127	44	294	45	150	164	
314	190	191	545	141	142	445	95	689	96	338	165	
520	396	396	1.115	170	170	554	89	617	89	294	166	
49	11	12	24	13	14	36	11	77	13	32	167	
57	86	86	217	42	42	122	53	369	54	183	168	
145	135	135	320	89	89	226	73	526	73	216	169	
220	227	227	694	167	167	618	122	832	122	433	170	
213	130	130	385	66	66	216	84	591	84	300	171	
90	10	10	30	9	9	24	2	14	2	2	172	
140	36	36	114	20	20	61	14	101	14	39	173	
105	50	53	146	11	12	39	12	79	12	34	174	
82	53	54	123	32	35	83	42	298	45	129	175	
201	163	163	453	131	131	457	159	1.105	159	610	176	
182	122	124	313	60	62	192	50	375	53	162	177	
35	88	88	238	50	50	155	57	400	57	195	178	
2.139	1.208	1.245	3.531	504	525	1.708	302	2.099	321	1.178	179	
866	477	484	1.486	210	213	796	167	1.185	170	625	180	
304	114	114	365	30	30	105	17	115	17	61	181	
124	22	22	61	4	4	12	10	79	10	26	182	
126	30	32	71	11	11	31	2	13	2	6	183	
11	21	22	48	14	14	37	8	52	8	26	184	
585	254	257	734	110	115	386	53	371	57	199	185	
260	64	64	179	34	35	88	26	181	28	79	186	
336	114	115	317	73	73	227	42	275	42	146	187	
31	39	39	109	16	16	48	14	92	15	51	188	
240	245	245	726	112	113	392	86	586	86	335	189	

segue TAV. 18 — Abitazioni occupate

Codice dei Comuni	COMUNI	ABITAZIONI							
		1			2			3	
		Abitazioni	Occupanti		Abitazioni	Occupanti		Abitazioni	Occu
			Famiglie	Componenti		Famiglie	Componenti		Famiglie
190	ROCCAFORTE MONDOVI'	4	4	4	89	89	153	173	174
191	ROCCASPARVERA	5	5	6	40	40	60	47	47
192	ROCCAVIONE	18	18	28	148	148	253	270	271
193	ROCCHETTA BELBO	1	1	1	4	4	11	17	17
194	RODDI	2	2	6	16	16	26	56	56
195	RODDINO	—	—	—	13	13	20	28	28
196	RODELLO	3	3	3	23	23	34	45	45
197	ROSSANA	8	8	9	75	75	111	108	109
198	RUFFIA	—	—	—	10	11	21	31	32
199	SALE DELLE LANGHE	2	2	2	15	15	19	41	41
200	SALE SAN GIOVANNI	—	—	—	5	5	8	16	16
201	SALICETO	1	1	2	28	28	34	90	93
202	SALMOUR	6	6	7	25	25	44	34	34
203	SALUZZO	57	57	65	699	701	1.192	1.404	1.422
204	SAMBUCO	2	2	2	16	16	27	20	20
205	SAMPEYRE	50	50	70	201	203	350	213	215
206	SAN BENEDETTO BELBO	—	—	—	7	7	11	12	12
207	SAN DAMIANO MACRA	6	6	6	64	64	100	105	105
208	SANFRE'	8	8	16	64	64	126	141	142
209	SANFRONT	30	30	34	213	213	387	306	311
210	SAN MICHELE MONDOVI'	6	6	6	58	59	111	214	214
211	SANT'ALBANO STURA	4	4	4	37	38	62	132	134
212	SANTA VITTORIA D'ALBA	1	1	1	30	31	44	116	117
213	SANTO STEFANO BELBO	10	10	14	108	108	164	269	270
214	SANTO STEFANO ROERO	9	9	10	59	59	110	67	68
215	SAVIGLIANO	40	40	47	612	617	1.017	1.740	1.756
216	SCAGNELLO	1	1	1	6	6	12	15	16
217	SCARNAFIGI	16	16	23	98	98	161	131	131
218	SERRALUNGA D'ALBA	2	2	2	13	13	17	38	38
219	SERRAVALLE LANGHE	2	2	2	27	27	38	23	23
220	SINIO	2	2	2	19	19	30	21	21
221	SOMANO	—	—	—	12	12	19	31	32
222	SOMMARIVA DEL BOSCO	17	17	18	207	208	352	521	523
223	SOMMARIVA PERNO	8	8	8	53	53	92	140	140
224	STROPPO	—	—	—	24	24	35	41	41
225	TARANTASCA	9	9	9	41	41	64	110	112
226	TORRE BORMIDA	1	1	1	9	9	14	12	12
227	TORRE MONDOVI'	1	1	1	22	22	25	84	84
228	TORRE SAN GIORGIO	5	5	8	21	21	35	48	48
229	TORRESINA	—	—	—	3	3	5	10	10
230	TREISO	1	1	3	8	8	14	31	31
231	TREZZO TINELLA	—	—	—	7	7	17	11	11
232	TRINITA'	8	8	8	66	66	85	133	133
233	VALDIERI	14	14	18	117	117	184	115	115
234	VALGRANA	3	3	4	62	62	96	98	98
235	VALLORiate	20	20	22	40	40	72	40	40
236	VALMALA	—	—	—	12	12	19	17	17
237	VENASCA	19	19	21	81	81	133	182	184
238	VERDUNO	—	—	—	10	10	14	34	34
239	VERNANTE	19	19	23	128	130	244	206	210
240	VERZUOLO	22	22	23	181	183	293	474	479
241	VEZZA D'ALBA	4	4	5	32	32	42	103	104
242	VICOFORTE	8	8	10	57	57	84	172	172
243	VIGNOLO	16	16	19	87	87	147	99	99
244	VILLAFALLETTO	23	23	26	113	115	181	209	209
245	VILLANOVA MONDOVI'	—	—	—	112	112	171	309	313
246	VILLANOVA SOLARO	7	7	7	32	32	39	63	63
247	VILLAR SAN COSTANZO	14	14	14	87	88	146	114	117
248	VINADIO	4	4	5	54	55	100	117	120
249	VIOLA	5	5	5	37	37	59	80	80
250	VOTTIGNASCO	3	3	3	17	17	40	33	33
	TOTALE PROVINCIA	2.326	2.335	2.870	19.570	19.707	32.477	45.413	45.924

per numero di stanze

CON STANZE											Codice dei Comuni
panti	4			5			6 e più				
	Abitazioni	Occupanti		Abitazioni	Occupanti		Abitazioni	Stanze	Occupanti		
		Famiglie	Componenti		Famiglie	Componenti			Famiglie	Componenti	
Componenti											
389	237	237	630	122	122	398	101	746	103	352	190
107	79	79	230	44	44	141	22	150	22	91	191
665	350	356	1.032	136	141	442	67	462	67	218	192
29	27	28	60	21	21	63	11	73	11	43	193
118	114	114	319	63	63	194	50	359	50	180	194
57	64	64	178	28	28	90	19	128	20	68	195
89	81	81	222	52	52	174	37	238	37	133	196
263	152	152	395	38	38	118	29	212	30	107	197
85	26	26	81	16	19	55	13	91	17	57	198
81	89	89	206	48	48	130	43	289	44	110	199
31	36	36	97	21	21	52	16	107	16	62	200
195	242	247	605	164	170	506	100	683	103	325	201
79	73	73	217	39	39	133	24	170	24	87	202
3.206	2.107	2.128	5.971	937	951	3.015	713	4.925	726	2.598	203
53	17	17	39	6	6	16	2	14	2	11	204
488	121	122	326	45	46	140	23	177	23	67	205
28	25	25	65	20	20	67	13	92	15	44	206
215	75	79	215	32	34	96	13	84	16	44	207
350	264	266	787	106	112	358	96	695	101	323	208
832	301	312	973	105	111	347	45	314	50	148	209
529	271	272	756	132	132	418	79	557	79	255	210
330	239	241	750	111	113	390	101	719	103	426	211
279	286	289	812	148	153	469	109	751	112	372	212
669	452	453	1.287	264	267	891	273	1.897	273	1.018	213
140	123	123	321	70	70	248	80	535	81	303	214
4.228	2.355	2.397	6.801	1.052	1.088	3.564	682	4.737	710	2.834	215
35	26	30	64	16	16	49	14	91	17	53	216
356	213	213	635	100	100	356	69	484	69	284	217
71	85	85	241	46	46	173	32	218	33	113	218
42	59	59	142	17	17	47	20	140	20	71	219
47	54	54	127	37	37	108	31	214	33	108	220
77	57	61	158	37	41	126	35	223	36	117	221
1.322	704	707	2.098	305	309	1.000	250	1.734	254	902	222
322	235	235	653	176	176	558	162	1.103	162	583	223
76	18	18	38	6	6	12	10	95	10	23	224
287	158	161	527	89	92	332	59	417	62	226	225
21	29	29	61	29	29	86	28	185	28	102	226
147	84	84	217	38	38	103	48	365	48	141	227
123	73	73	201	35	35	129	31	218	31	122	228
20	28	28	53	5	5	19	5	32	5	13	229
68	61	64	163	63	67	228	55	399	59	225	230
26	40	44	111	27	31	113	34	235	39	141	231
277	263	264	727	145	145	482	104	734	105	422	232
266	121	121	333	53	53	141	41	279	41	114	233
248	80	80	230	46	46	168	19	130	19	68	234
105	23	23	73	7	7	20	9	94	9	33	235
40	4	4	11	4	4	14	2	17	2	7	236
451	174	176	505	81	81	272	58	401	59	204	237
79	54	54	133	30	31	78	36	238	42	129	238
640	143	147	453	55	58	186	24	172	24	77	239
1.098	827	832	2.360	341	342	1.096	289	2.042	294	1.047	240
219	199	204	602	154	159	537	149	1.039	157	581	241
375	353	353	939	200	200	566	186	1.386	186	575	242
245	188	190	584	104	104	327	62	418	63	204	243
542	333	339	1.056	161	169	624	128	925	134	532	244
760	543	547	1.572	336	346	1.104	192	1.307	196	643	245
155	78	79	217	58	58	207	66	474	69	238	246
260	128	130	402	84	87	290	30	199	33	111	247
310	90	90	260	38	39	118	19	132	19	67	248
166	88	88	232	19	19	56	26	173	26	79	249
76	71	73	243	29	31	111	35	253	38	150	250
107.234	68.636	69.627	197.889	33.792	34.491	110.877	24.330	171.239	25.094	87.244	

TAV. 19 - Abitazioni occupate

Codice dei Comuni	COMUNI	TOTALE ABITAZIONI		ABITAZIONI						
		Numero	Stanze	ACQUA POTABILE					Nell'abitazione	
				Di acquedotto			Di pozzo o cisterna	TOTALE	1	2 o più
				Nell'abitazione	Fuori dell'abitazione	TOTALE				
001	ACCEGLIO	159	539	137	18	155	—	155	101	9
002	AISONE	145	537	134	4	138	—	138	82	14
003	ALBA	10.489	43.062	10.079	42	10.121	358	10.479	8.765	1.279
004	ALBARETTO DELLA TORRE	86	363	83	3	86	—	86	66	11
005	ALTO	68	262	67	—	67	—	67	56	3
006	ARGENTERA	45	180	41	2	43	—	43	29	8
007	ARGUELLO	59	276	52	2	54	5	59	40	5
008	BAGNASCO	494	2.063	470	4	474	10	484	421	21
009	BAGNOLO PIEMONTE	1.913	7.031	1.564	49	1.613	236	1.849	1.209	107
010	BALDISSERO D'ALBA	350	1.541	344	1	345	5	350	244	42
011	BARBARESCO	187	955	181	2	183	4	187	129	44
012	BARGE	2.540	9.460	1.775	45	1.820	702	2.522	1.745	153
013	BAROLO	250	1.178	234	1	235	12	247	185	43
014	BASTIA MONDOVI'	238	1.005	199	—	199	39	238	188	12
015	BATTIFOLLO	131	525	129	1	130	1	131	88	10
016	BEINETTE	855	3.421	837	3	840	12	852	685	53
017	BELLINO	115	356	109	2	111	1	112	38	—
018	BELVEDERE LANGHE	122	594	104	—	104	17	121	99	8
019	BENE VAGIENNA	1.182	4.719	1.033	25	1.058	117	1.175	841	76
020	BENEVELLO	111	519	107	1	108	3	111	88	13
021	BERGOLO	35	161	27	1	28	7	35	34	—
022	BERNEZZO	745	3.052	716	17	733	11	744	514	70
023	BONVICINO	73	362	67	2	69	4	73	50	3
024	BORGOMALE	105	524	83	4	87	16	103	77	10
025	BORGO SAN DALMAZZO	3.568	14.032	3.510	30	3.540	17	3.557	2.825	403
026	BOSIA	87	434	81	3	84	1	85	67	1
027	BOSSOLASCO	236	1.046	210	—	210	23	233	178	40
028	BOVES	3.025	11.734	2.845	84	2.929	84	3.013	2.214	254
029	BRA	9.230	36.933	8.581	66	8.647	541	9.188	7.750	918
030	BRIAGLIA	116	532	107	2	109	6	115	87	11
031	BRIGA ALTA	53	174	52	1	53	—	53	40	5
032	BRONDELLO	140	457	100	29	129	7	136	52	3
033	BROSSASCO	452	1.678	369	21	390	18	408	283	43
034	BUSCA	2.816	11.309	2.737	35	2.772	23	2.795	2.118	191
035	CAMERANA	311	1.594	272	2	274	33	307	237	35
036	CAMO	69	380	58	—	58	3	61	47	16
037	CANALE	1.641	7.186	1.590	15	1.605	33	1.638	1.320	146
038	CANOSIO	48	193	43	5	48	—	48	28	6
039	CAPRAUNA	97	370	97	—	97	—	97	73	4
040	CARAGLIO	1.944	8.191	1.885	34	1.919	12	1.931	1.396	192
041	CARAMAGNA PIEMONTE	753	3.239	116	6	122	627	749	528	79
042	CARDE'	361	1.467	6	1	7	346	353	235	50
043	CARRU'	1.653	6.914	1.327	4	1.331	317	1.648	1.313	154
044	CARTIGNANO	97	335	82	9	91	—	91	49	1
045	CASALGRASSO	405	1.741	27	3	30	374	404	302	49
046	CASTAGNITO	448	1.960	417	5	422	19	441	359	52
047	CASTELDELFINO	160	508	137	5	142	2	144	81	6
048	CASTELLAR	79	349	69	2	71	7	78	45	17
049	CASTELLETTO STURA	343	1.392	331	6	337	5	342	265	25
050	CASTELLETTO UZZONE	169	815	141	—	141	25	166	134	12
051	CASTELLINALDO	257	1.236	242	2	244	11	255	173	41
052	CASTELLINO TANARO	149	657	121	1	122	27	149	112	12
053	CASTELMAGNO	109	247	70	33	103	1	104	24	2
054	CASTELNUOVO DI CEVA	60	282	60	—	60	—	60	49	8
055	CASTIGLIONE FALLETTO	167	781	162	1	163	4	167	137	20
056	CASTIGLIONE TINELLA	321	1.509	299	—	299	20	319	259	25
057	CASTINO	221	977	177	1	178	37	215	177	21
058	CAVALLERLEONE	189	848	11	2	13	173	186	109	26
059	CAVALLERMAGGIORE	1.539	5.927	1.174	15	1.189	349	1.538	1.257	117
060	CELLE DI MACRA	103	256	41	54	95	1	96	18	3
061	CENTALLO	1.769	7.282	1.318	20	1.338	419	1.757	1.412	145
062	CERESOLE ALBA	556	2.277	477	6	483	73	556	414	64
063	CERRETO LANGHE	141	584	109	3	112	26	138	99	4

per servizio installato

FORNITE DI						BAGNO	ELETTRICITÀ	RISCALDAMENTO		ABITAZIONI SFORNITE DI ACQUA POTABILE E GABINETTO	Codice dei Comuni
GABINETTO								Impianto fisso	Con apparecchi singoli		
Fuori dell'abitazione		TOTALE		Numero	di cui con scarico						
TOTALE	di cui con scarico	TOTALE	di cui con scarico								
110	102	26	7	136	109	62	156	22	136	2	001
96	92	32	21	128	113	93	144	40	103	5	002
10.044	9.720	406	221	10.450	9.941	9.847	10.482	9.349	1.122	2	003
77	75	7	2	84	77	73	86	39	47	—	004
59	56	—	—	59	56	52	68	11	57	—	005
37	30	7	2	44	32	24	45	8	36	—	006
45	43	12	4	57	47	42	59	22	37	—	007
442	413	50	12	492	425	370	494	198	295	1	008
1.316	1.213	414	65	1.730	1.278	1.209	1.885	871	1.022	28	009
286	275	47	3	333	278	277	350	186	164	—	010
173	162	9	5	182	167	166	187	125	61	—	011
1.898	1.863	556	140	2.454	2.003	1.805	2.512	1.272	1.259	1	012
228	218	20	9	248	227	224	249	151	98	—	013
200	193	29	3	229	196	174	238	93	145	—	014
98	92	28	4	126	96	90	130	29	101	—	015
738	697	107	40	845	737	715	853	618	235	—	016
38	34	53	4	91	38	27	115	1	114	1	017
107	96	7	—	114	96	95	122	57	65	—	018
917	875	194	30	1.111	905	821	1.179	543	634	2	019
101	95	7	2	108	97	93	110	51	60	—	020
34	25	1	—	35	25	21	35	8	27	—	021
584	547	151	46	735	593	556	743	387	356	—	022
53	51	20	—	73	51	51	71	18	55	—	023
87	74	13	4	100	78	80	104	41	61	—	024
3.228	3.090	287	143	3.515	3.233	3.141	3.564	2.640	902	1	025
68	65	18	1	86	66	60	87	32	54	—	026
218	210	12	2	230	212	193	236	121	115	—	027
2.468	2.324	514	107	2.982	2.431	2.303	3.009	1.672	1.343	2	028
8.668	8.336	515	261	9.183	8.597	8.522	9.195	7.623	1.570	4	029
98	87	16	2	114	89	78	115	35	80	—	030
45	45	5	2	50	47	25	47	7	44	—	031
55	52	40	9	95	61	51	136	23	117	3	032
326	297	100	40	426	337	293	441	186	264	17	033
2.309	2.200	409	89	2.718	2.289	2.188	2.790	1.755	1.047	5	034
272	260	27	7	299	267	228	304	160	151	—	035
63	54	1	—	64	54	52	68	50	17	1	036
1.466	1.439	163	47	1.629	1.486	1.423	1.630	1.161	474	1	037
34	33	8	2	42	35	27	45	2	45	—	038
77	71	12	11	89	82	54	96	2	95	—	039
1.588	1.540	318	97	1.906	1.637	1.489	1.928	1.098	844	1	040
607	582	137	41	744	623	617	744	410	342	—	041
285	277	70	12	355	289	274	357	160	199	2	042
1.467	1.408	168	42	1.635	1.450	1.382	1.650	1.036	609	—	043
50	49	35	8	85	57	47	95	13	83	4	044
351	342	51	17	402	359	340	404	268	134	—	045
411	343	18	4	429	347	385	447	304	133	—	046
87	84	61	7	148	91	61	159	27	133	5	047
62	58	16	7	78	65	63	77	40	39	—	048
290	269	41	14	331	283	255	339	203	103	—	049
146	136	10	1	156	137	118	167	57	111	—	050
214	194	40	9	254	203	208	256	123	130	1	051
124	110	18	7	142	117	98	143	37	112	—	052
26	24	58	43	84	67	14	101	9	96	3	053
57	56	2	—	59	56	47	59	7	52	—	054
157	155	10	2	167	157	149	167	109	58	—	055
284	276	32	7	316	283	263	321	151	170	—	056
198	179	9	2	207	181	161	217	86	134	—	057
135	131	52	4	187	135	134	188	94	95	—	058
1.374	1.351	144	43	1.518	1.394	1.331	1.537	1.136	399	—	059
21	20	77	6	98	26	17	94	—	103	2	060
1.557	1.443	181	58	1.738	1.501	1.524	1.765	1.338	423	—	061
478	471	71	25	549	496	469	556	367	187	—	062
103	97	28	6	131	103	98	140	43	98	1	063

segue TAV. 19 — Abitazioni occupate

Codice dei Comuni	COMUNI	TOTALE ABITAZIONI		ABITAZIONI						
		Numero	Stanze	ACQUA POTABILE					Nell'abitazione	
				Di acquedotto			Di pozzo o cisterna	TOTALE	1	2 o più
				Nell'abi- tazione	Fuori dell'abi- tazione	TOTALE				
064	CERVASCA	1.139	4.632	1.102	17	1.119	8	1.127	778	137
065	CERVERE	504	2.091	436	20	456	46	502	356	55
066	CEVA	2.162	8.875	2.108	3	2.111	42	2.153	1.813	181
067	CHERASCO	2.113	9.265	1.659	28	1.687	410	2.097	1.574	244
068	CHIUSA DI PESIO	1.368	5.276	1.309	24	1.333	23	1.356	1.005	139
069	CIGLIE'	86	416	80	1	81	5	86	63	6
070	CISSONE	64	261	56	3	59	5	64	35	1
071	CLAVESANA	402	1.905	303	2	305	88	393	295	29
072	CORNELIANO D'ALBA	590	2.629	541	3	544	43	587	439	71
073	CORTEMILIA	882	4.116	836	9	845	36	881	682	105
074	COSSANO BELBO	412	2.012	350	5	355	51	406	325	36
075	COSTIGLIOLE SALUZZO	1.172	4.654	1.022	10	1.032	136	1.168	931	86
076	CRAVANZANA	166	813	156	6	162	3	165	112	23
077	CRISSOLO	145	380	109	6	115	—	115	66	7
078	CUNEO	19.904	78.474	19.723	107	19.830	48	19.878	16.302	2.157
079	DEMONTE	856	3.270	789	44	833	2	835	518	76
080	DIANO D'ALBA	803	3.802	686	10	696	103	799	604	116
081	DOGLIANI	1.730	7.742	1.482	9	1.491	237	1.728	1.440	127
082	DRONERO	2.597	10.289	2.545	30	2.575	11	2.586	1.997	216
083	ELVA	74	221	41	16	57	3	60	10	1
084	ENTRACQUE	384	1.161	355	17	372	1	373	254	27
085	ENVIE	604	2.305	468	36	504	90	594	399	34
086	FARIGLIANO	655	2.912	444	4	448	203	651	484	109
087	FAULE	135	576	18	2	20	115	135	100	16
088	FEISOGLIO	184	911	176	7	183	1	184	133	12
089	FOSSANO	7.845	31.525	6.578	51	6.629	1.186	7.815	6.396	900
090	FRABOSA SOPRANA	496	1.785	427	42	469	4	473	327	30
091	FRABOSA SOTTANA	454	1.762	431	9	440	6	446	366	34
092	FRASSINO	204	614	168	28	196	5	201	84	10
093	GAIOLA	172	654	159	10	169	—	169	116	11
094	GAMBASCA	127	437	80	16	96	31	127	44	2
095	GARESSIO	1.791	7.119	1.689	23	1.712	54	1.766	1.384	149
096	GENOLA	637	2.652	94	5	99	530	629	474	108
097	GORZEGNO	168	743	164	—	164	2	166	139	3
098	GOTTASECCA	87	371	82	—	82	3	85	67	4
099	GOVONE	721	3.413	680	5	685	31	716	508	84
100	GRINZANE CAVOUR	497	2.159	487	1	488	8	496	426	60
101	GUARENE	737	3.438	504	6	510	218	728	553	112
102	IGLIANO	39	182	36	2	38	1	39	26	3
103	ISASCA	49	168	35	14	49	—	49	15	2
104	LAGNASCO	425	1.994	25	3	28	391	419	272	105
105	LA MORRA	816	3.831	799	1	800	12	812	638	112
106	LEQUIO BERRIA	214	954	178	12	190	22	212	169	9
107	LEQUIO TANARO	249	1.152	230	—	230	17	247	167	13
108	LESEGGNO	328	1.378	315	1	316	12	328	240	28
109	LEVICE	142	717	136	—	136	4	140	131	5
110	LIMONE PIEMONTE	629	1.960	603	13	616	3	619	534	49
111	LISIO	132	630	128	2	130	2	132	106	4
112	MACRA	66	218	36	28	64	—	64	15	4
113	MAGLIANO ALFIERI	514	2.489	506	1	507	6	513	375	75
114	MAGLIANO ALPI	710	3.015	389	3	392	307	699	518	61
115	MANGO	500	2.226	482	3	485	10	495	396	62
116	MANTA	1.013	4.162	951	7	958	51	1.009	824	107
117	MARENE	696	3.021	600	6	606	85	691	533	110
118	MARGARITA	423	1.832	365	14	379	41	420	319	39
119	MARMORA	59	231	34	23	57	2	59	13	1
120	MARSAGLIA	166	804	157	1	158	8	166	128	12
121	MARTINIANA PO	290	977	234	9	243	27	270	190	8
122	MELLE	239	749	187	11	198	5	203	130	7
123	MOIOLA	156	557	137	16	153	1	154	60	8
124	MOMBARCARO	170	808	143	1	144	26	170	110	17
125	MOMBASIGLIO	235	1.081	233	2	235	—	235	170	16
126	MONASTERO DI VASCO	409	1.766	380	9	389	13	402	298	34

per servizio installato

FORNITE DI											ABITAZIONI SFORNITE DI ACQUA POTABILE E GABINETTO	Codice dei Comuni
GABINETTO						BAGNO	ELETTRICITÀ	RISCALDAMENTO				
		Fuori dell'abitazione		TOTALE				Impianto fisso	Con apparecchi singoli			
TOTALE	di cui con scarico	TOTALE	di cui con scarico	Numero	di cui con scarico							
915	894	182	27	1.097	921	876	1.133	725	408	—	064	
411	393	77	15	488	408	395	504	248	255	—	065	
1.994	1.965	138	68	2.132	2.033	1.807	2.152	1.488	672	4	066	
1.818	1.744	228	69	2.046	1.813	1.752	2.110	1.359	747	5	067	
1.144	1.053	188	51	1.332	1.104	1.011	1.360	694	664	3	068	
69	66	14	2	83	68	62	86	25	61	—	069	
36	33	27	2	63	35	31	64	5	58	—	070	
324	314	51	22	375	336	303	399	166	211	1	071	
510	491	78	22	588	513	491	588	325	263	—	072	
787	719	66	14	853	733	745	876	568	313	—	073	
361	317	37	3	398	320	335	410	190	218	—	074	
1.017	1.004	136	83	1.153	1.087	983	1.170	724	441	—	075	
135	125	27	12	162	137	131	166	77	89	—	076	
73	69	34	23	107	92	65	142	38	105	24	077	
18.459	18.085	1.365	791	19.824	18.876	17.931	19.866	16.311	3.504	—	078	
594	574	224	63	818	637	564	836	369	483	1	079	
720	700	78	9	798	709	692	801	506	297	—	080	
1.567	1.504	149	33	1.716	1.537	1.456	1.715	1.126	595	—	081	
2.213	2.026	353	145	2.566	2.171	2.038	2.583	1.543	1.044	2	082	
11	8	49	3	60	11	5	68	1	73	8	083	
281	271	81	61	362	332	244	380	136	244	6	084	
433	396	127	23	560	419	380	600	209	391	—	085	
593	554	57	19	650	573	544	651	410	243	—	086	
116	110	17	5	133	115	114	134	87	48	—	087	
145	141	35	9	180	150	125	184	68	116	—	088	
7.296	7.087	427	216	7.723	7.303	7.069	7.820	6.162	1.626	12	089	
357	344	117	39	474	383	310	481	148	252	5	090	
400	374	43	18	443	392	353	450	236	216	—	091	
94	80	104	12	198	92	76	202	35	168	1	092	
127	108	43	3	170	111	121	171	60	110	—	093	
46	45	41	17	87	62	47	127	15	111	—	094	
1.533	1.489	188	76	1.721	1.565	1.297	1.748	760	1.023	7	095	
582	562	49	18	631	580	566	637	505	132	2	096	
142	130	19	4	161	134	119	166	74	93	—	097	
71	65	3	1	74	66	59	87	24	63	2	098	
592	576	101	9	693	585	560	712	395	325	—	099	
486	473	10	3	496	476	477	497	435	62	—	100	
665	626	57	5	722	631	643	735	500	234	—	101	
29	26	9	—	38	26	23	39	13	26	—	102	
17	15	28	12	45	27	15	49	2	47	—	103	
377	347	36	10	413	357	362	424	287	134	—	104	
750	714	50	12	800	726	709	816	467	344	1	105	
178	155	30	—	208	155	143	210	80	134	1	106	
180	176	51	2	231	178	174	249	90	152	2	107	
268	250	50	14	318	264	228	326	142	184	—	108	
136	126	4	1	140	127	105	142	25	116	—	109	
583	560	29	9	612	569	520	618	469	160	5	110	
110	100	13	5	123	105	95	129	32	95	—	111	
19	17	38	5	57	22	17	59	7	58	1	112	
450	442	52	8	502	450	438	508	285	228	1	113	
579	566	115	13	694	579	540	701	375	329	1	114	
458	433	33	14	491	447	415	497	252	225	—	115	
931	900	72	35	1.003	935	915	1.006	800	211	1	116	
643	598	35	11	678	609	630	691	521	174	2	117	
358	338	58	17	416	355	335	422	229	193	—	118	
14	7	14	—	28	7	6	59	1	58	—	119	
140	136	24	4	164	140	130	158	14	152	—	120	
198	184	66	16	264	200	177	281	114	175	1	121	
137	123	65	4	202	127	105	215	67	172	17	122	
68	63	84	23	152	86	72	149	33	121	—	123	
127	116	18	3	145	119	100	169	21	148	—	124	
186	178	36	13	222	191	173	228	71	164	—	125	
332	312	47	9	379	321	304	401	127	276	1	126	

segue TAV. 19 — Abitazioni occupate

Codice dei Comuni	COMUNI	TOTALE ABITAZIONI		ABITAZIONI						
		Numero	Stanze	ACQUA POTABILE					Nell'abitazione	
				Di acquedotto			Di pozzo o cisterna	TOTALE	1	2 o più
				Nell'abitazione	Fuori dell'abitazione	TOTALE				
127	MONASTEROLO CASOTTO	76	355	70	—	70	5	75	61	11
128	MONASTEROLO DI SAVIGLIANO	357	1.570	56	1	57	293	350	260	39
129	MONCHIERO	198	956	185	1	186	9	195	147	13
130	MONDOVI'	8.027	34.296	7.656	80	7.736	269	8.005	6.308	1.015
131	MONESIGLIO	345	1.696	331	7	338	7	345	283	24
132	MONFORTE D'ALBA	735	3.558	669	9	678	51	729	562	76
133	MONTA'	1.273	5.204	1.255	10	1.265	6	1.271	991	118
134	MONTALDO DI MONDOVI'	328	1.254	301	8	309	14	323	256	25
135	MONTALDO ROERO	330	1.544	322	—	322	3	325	222	38
136	MONTANERA	214	949	200	8	208	4	212	133	24
137	MONTELUPO ALBESE	138	620	133	2	135	3	138	112	9
138	MONTEMALE DI CUNEO	118	426	90	24	114	2	116	42	3
139	MONTEROSSO GRANA	323	1.034	221	68	289	3	292	124	16
140	MONTEU ROERO	525	2.473	507	5	512	12	524	354	55
141	MONTEZEMOLO	82	434	77	—	77	4	81	71	1
142	MONTICELLO D'ALBA	570	2.575	537	7	544	25	569	434	59
143	MORETTA	1.324	5.654	376	9	385	929	1.314	1.009	183
144	MOROZZO	611	2.598	545	16	561	45	606	436	68
145	MURAZZANO	395	1.802	366	2	368	26	394	321	16
146	MURELLO	360	1.587	21	1	22	325	347	250	47
147	NARZOLE	1.002	4.214	793	8	801	196	997	756	123
148	NEIVE	938	4.169	881	2	883	49	932	803	73
149	NEVIGLIE	132	611	129	—	129	2	131	112	2
150	NIELLA BELBO	183	670	165	7	172	10	182	146	2
151	NIELLA TANARO	389	1.624	303	4	307	78	385	326	27
152	NOVELLO	289	1.367	257	5	262	25	287	210	37
153	NUCETTO	191	814	187	—	187	4	191	156	17
154	ONCINO	107	315	65	30	95	—	95	14	2
155	ORMEA	1.191	4.499	1.132	35	1.167	3	1.170	984	57
156	OSTANA	121	239	71	10	81	5	86	14	3
157	PAESANA	1.373	4.486	1.226	106	1.332	20	1.352	810	67
158	PAGNO	197	788	154	7	161	26	187	99	34
159	PAMPARATO	272	1.158	244	24	268	4	272	200	34
160	PAROLDO	99	493	84	1	85	14	99	54	17
161	PERLETTO	146	641	89	—	89	52	141	114	8
162	PERLO	61	294	59	—	59	1	60	50	6
163	PEVERAGNO	1.672	6.884	1.601	46	1.647	15	1.662	1.098	220
164	PEZZOLO VALLE UZZONE	172	797	161	2	163	9	172	127	9
165	PIANFEI	609	2.659	591	6	597	9	606	494	49
166	PIASCO	968	3.908	924	9	933	31	964	799	77
167	PIETRAPORZIO	62	259	60	—	60	—	60	40	5
168	PIOBESI D'ALBA	220	1.030	190	4	194	25	219	163	37
169	PIOZZO	400	1.790	210	2	212	173	385	285	37
170	POCAPAGLIA	662	2.954	629	11	640	21	661	489	60
171	POLONGHERA	416	1.800	49	2	51	360	411	289	62
172	PONTECHIANALE	97	289	92	—	92	—	92	59	7
173	PRADLEVES	172	597	144	24	168	2	170	92	31
174	PRAZZO	148	533	134	11	145	1	146	59	9
175	PRIERO	183	820	181	—	181	1	182	141	19
176	PRIOCCA	575	2.736	536	2	538	37	575	447	65
177	PRIOLA	372	1.522	343	20	363	3	366	311	5
178	PRUNETTO	224	1.076	203	4	207	14	221	156	22
179	RACCONIGI	3.244	12.737	2.000	27	2.027	1.164	3.191	2.615	354
180	REVELLO	1.374	5.506	1.202	27	1.229	113	1.342	905	117
181	RIFREDDO	333	1.189	223	9	232	95	327	210	7
182	RITTANA	104	365	58	43	101	—	101	29	7
183	ROASCHIA	125	401	108	15	123	—	123	58	5
184	ROASCIO	53	234	49	—	49	4	53	46	—
185	ROBILANTE	843	2.997	705	27	732	91	823	601	65
186	ROBURENT	293	1.053	274	16	290	2	292	234	28
187	ROCCABRUNA	476	1.734	435	26	461	9	470	241	33
188	ROCCA CIGLIE'	95	396	80	5	85	10	95	65	2
189	ROCCA DE' BALDI	599	2.541	429	6	435	149	584	450	45

per servizio installato

FORNITE DI											ABITAZIONI SFORNITE DI ACQUA POTABILE E GABINETTO	Codice dei Comuni
GABINETTO						BAGNO	ELETTRICITÀ	RISCALDAMENTO				
		Fuori dell'abitazione		TOTALE				Impianto fisso	Con apparecchi singoli			
TOTALE	di cui con scarico	TOTALE	di cui con scarico	Numero	di cui con scarico							
72	61	4	3	76	64	54	75	9	67	—	127	
299	289	52	13	351	302	307	351	209	147	4	128	
160	145	26	8	186	153	134	194	109	85	—	129	
7.323	6.839	578	268	7.901	7.107	7.031	7.959	5.970	1.994	2	130	
307	293	31	13	338	306	257	339	182	163	—	131	
638	613	81	26	719	639	594	725	389	333	3	132	
1.109	1.076	155	33	1.264	1.109	1.088	1.264	758	510	—	133	
281	265	28	13	309	278	237	317	78	245	1	134	
260	254	59	12	319	266	254	323	126	204	1	135	
157	155	40	9	197	164	159	212	132	81	—	136	
121	116	15	5	136	121	107	136	63	75	—	137	
45	45	72	2	117	47	42	118	17	101	—	138	
140	132	162	26	302	158	122	295	80	243	9	139	
409	401	75	10	484	411	392	517	223	297	—	140	
72	69	7	1	79	70	60	81	29	53	—	141	
493	459	60	13	553	472	463	565	346	219	1	142	
1.192	1.095	116	39	1.308	1.134	1.167	1.321	1.002	319	—	143	
504	465	89	16	593	481	474	609	376	230	—	144	
337	325	16	5	353	330	257	394	150	242	—	145	
297	271	55	6	352	277	286	360	204	152	2	146	
879	845	51	8	930	853	827	1.000	666	331	2	147	
876	836	47	3	923	839	782	936	537	396	1	148	
114	110	13	—	127	110	107	132	57	75	—	149	
148	145	34	6	182	151	134	183	65	117	—	150	
353	346	17	12	370	358	283	389	155	231	—	151	
247	237	41	12	288	249	231	289	146	143	—	152	
173	173	14	7	187	180	157	191	61	129	—	153	
16	11	72	16	88	27	7	87	1	106	2	154	
1.041	1.018	68	43	1.109	1.061	770	1.182	404	773	18	155	
17	17	87	22	104	39	13	112	5	113	14	156	
877	866	455	160	1.332	1.026	841	1.366	529	842	8	157	
133	127	36	16	169	143	131	193	84	113	9	158	
234	178	37	6	271	184	128	243	41	231	—	159	
71	70	17	2	88	72	65	98	19	80	—	160	
122	103	22	7	144	110	99	146	46	100	—	161	
56	54	5	—	61	54	44	60	9	52	—	162	
1.318	1.280	285	59	1.603	1.339	1.211	1.666	920	744	1	163	
136	125	19	7	155	132	110	172	38	131	—	164	
543	518	54	4	597	522	489	607	346	263	—	165	
876	854	82	29	958	883	838	968	620	346	—	166	
45	42	14	6	59	48	40	62	17	45	2	167	
200	198	18	4	218	202	194	220	157	62	—	168	
322	300	69	7	391	307	292	399	144	253	—	169	
549	510	101	15	650	525	528	661	352	307	—	170	
351	342	56	11	407	353	349	413	289	126	1	171	
66	58	21	4	87	62	49	94	24	73	4	172	
123	114	45	15	168	129	97	171	60	112	—	173	
68	60	45	12	113	72	75	147	24	124	—	174	
160	153	16	9	176	162	135	181	75	108	—	175	
512	484	52	3	564	487	483	575	337	235	—	176	
316	300	45	10	361	310	240	369	87	285	1	177	
178	163	35	1	213	164	151	222	58	161	1	178	
2.969	2.772	259	132	3.228	2.904	2.870	3.242	2.522	717	—	179	
1.022	980	252	55	1.274	1.035	973	1.359	653	710	12	180	
217	204	97	13	314	217	195	330	120	212	2	181	
36	32	66	9	102	41	36	97	25	78	—	182	
63	59	61	38	124	97	45	121	19	103	—	183	
46	27	7	1	53	28	24	53	7	45	—	184	
666	622	163	35	829	657	608	813	489	341	1	185	
262	248	28	7	290	255	196	291	100	191	—	186	
274	264	193	30	467	294	260	470	143	333	—	187	
67	65	28	4	95	69	53	94	20	75	—	188	
495	475	73	17	568	492	458	597	298	296	2	189	

segue TAV. 19 — Abitazioni occupate

Codice dei Comuni	COMUNI	TOTALE ABITAZIONI		ABITAZIONI						
		Numero	Stanze	ACQUA POTABILE					Nell'abitazione	
				Di acquedotto			Di pozzo o cisterna	TOTALE	1	2 o più
				Nell'abitazione	Fuori dell'abitazione	TOTALE				
190	ROCCAFORTE MONDOVI'	726	3.005	661	13	674	26	700	552	92
191	ROCCASPARVERA	237	912	217	11	228	1	229	136	22
192	ROCCAIONE	989	3.666	955	20	975	1	976	743	87
193	ROCCHETTA BELBO	81	346	55	2	57	23	80	69	5
194	RODDI	301	1.332	291	—	291	9	300	229	40
195	RODDINO	152	634	74	—	74	71	145	98	8
196	RODELLO	241	1.006	238	—	238	2	240	220	9
197	ROSSANA	410	1.492	354	20	374	19	393	249	20
198	RUFFIA	96	388	6	1	7	88	95	64	12
199	SALE DELLE LANGHE	238	1.040	234	1	235	2	237	189	20
200	SALE SAN GIOVANNI	94	414	87	1	88	6	94	74	2
201	SALICETO	625	2.798	503	1	504	116	620	541	44
202	SALMOUR	201	815	175	5	180	21	201	126	26
203	SALUZZO	5.917	23.705	5.347	35	5.382	525	5.907	4.581	745
204	SAMBUCO	63	206	57	4	61	—	61	42	—
205	SAMPEYRE	653	1.977	574	35	609	6	615	386	27
206	SAN BENEDETTO BELBO	77	342	70	3	73	3	76	49	10
207	SAN DAMIANO MACRA	295	993	218	69	287	3	290	136	14
208	SANFRE'	679	2.840	589	9	598	80	678	510	69
209	SANFRONT	1.000	3.417	771	42	813	133	946	661	44
210	SAN MICHELE MONDOVI'	760	3.065	732	3	735	19	754	616	56
211	SANT'ALBANO STURA	624	2.704	588	1	589	35	624	481	86
212	SANTA VITTORIA D'ALBA	690	3.044	675	1	676	12	688	589	62
213	SANTO STEFANO BELBO	1.376	6.058	1.226	8	1.234	135	1.369	1.115	164
214	SANTO STEFANO ROERO	408	1.705	394	5	399	6	405	249	23
215	SAVIGLIANO	6.481	25.901	5.092	29	5.121	1.350	6.471	5.099	840
216	SCAGNELLO	78	333	75	1	76	2	78	61	2
217	SCARNAFIGI	627	2.441	49	1	50	571	621	469	53
218	SERRALUNGA D'ALBA	216	930	195	1	196	18	214	166	24
219	SERRAVALLE LANGHE	148	586	142	1	143	5	148	98	7
220	SINIO	164	718	86	—	86	76	162	113	23
221	SOMANO	172	753	123	1	124	44	168	112	10
222	SOMMARIVA DEL BOSCO	2.004	8.069	1.775	24	1.799	204	2.003	1.524	178
223	SOMMARIVA PERNO	774	3.457	752	7	759	13	772	565	109
224	STROPPO	99	368	75	3	78	—	78	33	6
225	TARANTASCA	466	1.915	453	1	454	11	465	351	26
226	TORRE BORMIDA	108	501	100	1	101	7	108	93	4
227	TORRE MONDOVI'	277	1.188	266	5	271	3	274	240	16
228	TORRE SAN GIORGIO	213	876	43	3	46	163	209	153	35
229	TORRESINA	51	205	49	2	51	—	51	35	—
230	TREISO	219	1.068	213	—	213	4	217	149	50
231	TREZZO TINELLA	119	577	88	1	89	26	115	77	9
232	TRINITA'	719	3.050	538	20	558	156	714	512	46
233	VALDIERI	461	1.621	408	35	443	1	444	287	30
234	VALGRANA	308	1.101	267	34	301	7	308	152	12
235	VALLORATE	139	441	75	51	126	10	136	47	5
236	VALMALA	39	128	22	3	25	1	26	21	1
237	VENASCA	595	2.229	531	26	557	29	586	390	32
238	VERDUNO	164	726	160	1	161	2	163	129	20
239	VERNANTE	575	1.912	495	2	497	3	500	435	42
240	VERZUOLO	2.134	8.861	1.869	17	1.886	234	2.120	1.690	227
241	VEZZA D'ALBA	641	2.982	498	1	499	138	637	468	80
242	VICOFORTE	976	4.436	956	3	959	15	974	773	136
243	VIGNOLO	556	2.177	531	14	545	6	551	339	73
244	VILLAFALLETTO	967	3.938	448	6	454	511	965	708	115
245	VILLANOVA MONDOVI'	1.492	6.310	1.461	10	1.471	18	1.489	1.209	164
246	VILLANOVA SOLARO	304	1.336	4	—	4	295	299	202	32
247	VILLAR SAN COSTANZO	457	1.661	417	6	423	24	447	228	18
248	VINADIO	322	1.145	302	8	310	4	314	228	25
249	VIOLA	255	939	252	—	252	2	254	241	—
250	VOTTIGNASCO	188	818	6	—	6	177	183	98	23
	TOTALE PROVINCIA	194.067	792.448	168.954	2.981	171.935	20.392	192.327	147.943	19.490

per servizio installato

FORNITE DI											ABITAZIONI SFORNITE DI ACQUA POTABILE E GABINETTO	Codice dei Comuni
GABINETTO						BAGNO	ELETTRICITÀ	RISCALDAMENTO				
		Fuori dell'abitazione		TOTALE				Impianto fisso	Con apparecchi singoli			
TOTALE	di cui con scarico	TOTALE	di cui con scarico	Numero	di cui con scarico							
644	563	49	12	693	575	568	722	380	343	4	190	
158	142	73	16	231	158	144	232	71	165	1	191	
830	806	138	52	968	858	755	985	594	394	7	192	
74	59	5	3	79	62	62	81	34	45	—	193	
269	260	30	1	299	261	245	301	166	132	—	194	
106	102	46	2	152	104	94	152	37	114	—	195	
229	227	9	—	238	227	220	241	170	71	—	196	
269	264	104	17	373	281	251	405	161	249	8	197	
76	76	19	1	95	77	77	96	55	41	—	198	
209	206	21	4	230	210	182	238	95	142	1	199	
76	74	17	1	93	75	64	92	19	75	—	200	
585	543	18	7	603	550	528	621	399	211	—	201	
152	141	26	3	178	144	144	201	93	108	—	202	
5.326	5.242	528	308	5.854	5.550	5.066	5.908	4.181	1.725	1	203	
42	40	18	7	60	47	25	61	8	55	—	204	
413	399	172	59	585	458	308	630	189	463	26	205	
59	54	9	3	68	57	53	76	28	49	1	206	
150	134	117	15	267	149	109	280	50	243	—	207	
579	526	90	18	669	544	565	678	420	258	—	208	
705	646	212	43	917	689	620	977	312	676	1	209	
672	612	37	23	709	635	645	758	436	314	1	210	
567	553	46	12	613	565	525	624	400	224	—	211	
651	630	37	10	688	640	633	689	554	135	—	212	
1.279	1.223	91	29	1.370	1.252	1.236	1.376	976	394	—	213	
272	254	127	9	399	263	259	407	139	269	—	214	
5.939	5.730	478	284	6.417	6.014	5.738	6.475	4.825	1.633	1	215	
63	60	11	2	74	62	50	77	10	65	—	216	
522	499	74	18	596	517	503	623	354	261	2	217	
190	174	20	7	210	181	172	215	94	121	—	218	
105	103	42	8	147	111	83	146	40	108	—	219	
136	131	17	4	153	135	116	164	59	87	—	220	
122	119	30	7	152	126	106	172	51	121	—	221	
1.702	1.582	262	59	1.964	1.641	1.696	2.001	1.382	618	—	222	
674	647	90	16	764	663	647	773	424	347	—	223	
39	29	32	9	71	38	19	99	6	93	13	224	
377	362	39	10	416	372	365	466	254	212	—	225	
97	92	10	3	107	95	85	105	28	80	—	226	
256	245	20	4	276	249	193	277	63	213	—	227	
188	172	15	—	203	172	177	211	140	72	2	228	
35	35	16	—	51	35	29	51	3	48	—	229	
199	192	11	2	210	194	182	219	128	89	1	230	
86	82	22	6	108	88	73	118	37	82	2	231	
558	537	139	24	697	561	521	717	333	375	2	232	
317	300	133	59	450	359	275	458	136	320	1	233	
164	160	142	20	306	180	162	291	99	209	—	234	
52	42	77	4	129	46	38	126	18	103	1	235	
22	14	7	—	29	14	9	29	—	39	—	236	
422	405	133	42	555	447	395	591	252	343	3	237	
149	146	15	3	164	149	141	164	80	84	—	238	
477	461	52	21	529	482	411	529	354	204	43	239	
1.917	1.852	180	98	2.097	1.950	1.838	2.129	1.421	702	—	240	
548	526	83	13	631	539	535	641	344	294	1	241	
909	862	54	19	963	881	840	973	581	385	1	242	
412	409	134	44	546	453	391	555	319	235	3	243	
823	785	89	30	912	815	767	966	558	405	1	244	
1.373	1.361	95	29	1.468	1.390	1.300	1.490	1.033	449	1	245	
234	227	63	12	297	239	225	301	154	150	2	246	
246	238	198	11	444	249	236	454	110	345	1	247	
253	240	51	22	304	262	210	318	112	210	3	248	
241	236	7	2	248	238	182	252	63	192	—	249	
121	118	59	8	180	126	118	187	70	118	2	250	
167.433	160.298	21.907	6.977	189.340	167.275	157.966	192.798	123.119	69.804	453		

TAV. 20 - Abitazioni occupate per figura giuridica

Codice dei Comuni	COMUNI	ABITAZIONI OCCUPATE									
		PERSONA FISICA		IMPRESE		COOPERATIVE EDILIZIE A PROPRIETÀ INDIVIDUALE E INDIVISA		STATO, REGIONI, PROVINCE COMUNI, IACP		ENTI PREVIDENZIALI	
		Abitazioni	Stanze	Abitazioni	Stanze	Abitazioni	Stanze	Abitazioni	Stanze	Abitazioni	Stanze
001	ACCEGLIO	152	510	—	—	—	—	5	25	—	—
002	AISONE	144	536	—	—	—	—	1	1	—	—
003	ALBA	9.780	40.136	198	871	99	440	318	1.254	—	—
004	ALBARETTO DELLA TORRE	85	356	—	—	—	—	1	7	—	—
005	ALTO	67	250	—	—	—	—	—	—	—	—
006	ARGENTERA	45	180	—	—	—	—	—	—	—	—
007	ARGUELLO	58	273	—	—	—	—	1	3	—	—
008	BAGNASCO	480	2.002	5	23	—	—	9	38	—	—
009	BAGNOLO PIEMONTE	1.887	6.905	5	16	2	10	9	36	—	—
010	BALDISSERO D'ALBA	343	1.500	6	26	—	—	—	—	—	—
011	BARBARESCO	185	943	1	8	—	—	1	4	—	—
012	BARGE	2.520	9.377	6	26	—	—	6	22	—	—
013	BAROLO	233	1.079	14	86	—	—	2	5	—	—
014	BASTIA MONDOVI'	232	986	—	—	—	—	6	19	—	—
015	BATTIFOLLO	130	522	1	3	—	—	—	—	—	—
016	BEINETTE	851	3.405	—	—	—	—	—	—	—	—
017	BELLINO	115	356	—	—	—	—	—	—	—	—
018	BELVEDERE LANGHE	120	583	—	—	—	—	—	—	—	—
019	BENE VAGIENNA	1.170	4.654	4	23	—	—	3	9	—	—
020	BENEVELLO	110	515	1	4	—	—	—	—	—	—
021	BERGOLO	35	161	—	—	—	—	—	—	—	—
022	BERNEZZO	739	3.025	1	4	—	—	2	7	—	—
023	BONVICINO	72	354	—	—	—	—	—	—	—	—
024	BORGOMALE	104	520	1	4	—	—	—	—	—	—
025	BORGO SAN DALMAZZO	3.464	13.591	53	247	2	6	47	182	—	—
026	BOSIA	86	426	—	—	—	—	1	8	—	—
027	BOSSOLASCO	231	1.021	3	12	—	—	1	5	—	—
028	BOVES	2.853	11.135	27	115	—	—	134	423	—	—
029	BRA	8.827	35.324	91	367	41	175	246	980	2	8
030	BRIAGLIA	112	519	—	—	—	—	3	7	—	—
031	BRIGA ALTA	51	171	—	—	—	—	1	1	—	—
032	BRONDELLO	137	446	—	—	—	—	2	8	—	—
033	BROSSASCO	444	1.649	3	13	—	—	3	6	—	—
034	BUSCA	2.766	11.081	12	53	2	8	12	46	6	26
035	CAMERANA	307	1.564	1	7	—	—	—	—	—	—
036	CAMO	58	297	8	63	—	—	1	3	—	—
037	CANALE	1.606	7.030	28	126	1	4	2	8	—	—
038	CANOSIO	48	193	—	—	—	—	—	—	—	—
039	CAPRAUNA	96	366	—	—	—	—	1	4	—	—
040	CARAGLIO	1.920	8.064	9	58	1	6	6	20	—	—
041	CARAMAGNA PIEMONTE	707	3.069	11	39	—	—	31	98	—	—
042	CARDE'	351	1.428	—	—	—	—	4	11	—	—
043	CARRU'	1.632	6.812	10	44	2	11	6	31	—	—
044	CARTIGNANO	97	335	—	—	—	—	—	—	—	—
045	CASALGRASSO	397	1.708	1	4	—	—	7	29	—	—
046	CASTAGNITO	439	1.925	8	29	—	—	—	—	—	—
047	CASTELDEFINO	146	462	6	15	—	—	2	9	—	—
048	CASTELLAR	77	336	—	—	—	—	—	—	—	—
049	CASTELLETTO STURA	336	1.365	—	—	—	—	2	6	—	—
050	CASTELLETTO UZZONE	169	815	—	—	—	—	—	—	—	—
051	CASTELLINALDO	252	1.216	4	15	—	—	1	5	—	—
052	CASTELLINO TANARO	145	635	1	4	—	—	1	1	—	—
053	CASTELMAGNO	95	223	1	2	—	—	12	19	—	—
054	CASTELNUOVO DI CEVA	58	263	—	—	—	—	1	3	—	—
055	CASTIGLIONE FALLETTO	163	763	1	3	—	—	2	6	—	—
056	CASTIGLIONE TINELLA	315	1.479	2	9	—	—	—	—	—	—
057	CASTINO	216	954	2	6	—	—	—	—	—	—
058	CAVALLERLEONE	175	791	—	—	—	—	11	35	1	6
059	CAVALLERMAGGIORE	1.500	5.780	4	15	—	—	20	59	1	4
060	CELLE DI MACRA	103	256	—	—	—	—	—	—	—	—
061	CENTALLO	1.722	7.094	2	9	2	10	24	91	—	—
062	CERESOLE ALBA	537	2.186	11	47	—	—	4	15	—	—
063	CERRETO LANGHE	136	565	—	—	—	—	3	7	—	—

del proprietario e titolo di godimento

		DI CUI IN AFFITTO O AD ALTRO TITOLO												Codice dei Comuni
ALTRO PROPRIETARIO		PERSONA FISICA		IMPRESE		COOPERATIVE EDILIZIE A PROPRIETÀ INDIVIDUALE E INDIVISA		STATO, REGIONI, PROVINCIE COMUNI, IACP		ENTI PREVIDENZIALI		ALTRO PROPRIETARIO		
Abitazioni	Stanze	Abitazioni	Stanze	Abitazioni	Stanze	Abitazioni	Stanze	Abitazioni	Stanze	Abitazioni	Stanze	Abitazioni	Stanze	
2	4	11	30	—	—	—	—	4	15	—	—	2	4	001
—	—	20	63	—	—	—	—	1	1	—	—	—	—	002
94	361	4.739	17.496	161	663	7	25	295	1.162	—	—	84	312	003
—	—	18	64	—	—	—	—	—	—	—	—	—	—	004
1	12	10	35	—	—	—	—	—	—	—	—	—	—	005
—	—	7	32	—	—	—	—	—	—	—	—	—	—	006
—	—	11	60	—	—	—	—	1	3	—	—	—	—	007
—	—	115	408	5	23	—	—	9	38	—	—	—	—	008
10	64	471	1.607	4	12	1	2	7	28	—	—	7	34	009
1	15	42	158	6	26	—	—	—	—	—	—	—	—	010
—	—	21	101	1	8	—	—	1	4	—	—	—	—	011
8	35	730	2.553	5	17	—	—	6	22	—	—	7	33	012
1	8	67	265	8	46	—	—	2	5	—	—	—	—	013
—	—	59	210	—	—	—	—	6	19	—	—	—	—	014
—	—	5	15	—	—	—	—	—	—	—	—	—	—	015
4	16	295	1.092	—	—	—	—	—	—	—	—	3	11	016
—	—	1	2	—	—	—	—	—	—	—	—	—	—	017
2	11	25	87	—	—	—	—	—	—	—	—	2	11	018
5	33	337	1.213	4	23	—	—	3	9	—	—	4	26	019
—	—	13	50	1	4	—	—	—	—	—	—	—	—	020
—	—	2	7	—	—	—	—	—	—	—	—	—	—	021
3	16	168	602	1	4	—	—	2	7	—	—	3	16	022
1	8	—	—	—	—	—	—	—	—	—	—	1	8	023
—	—	10	42	1	4	—	—	—	—	—	—	—	—	024
2	6	1.506	5.368	40	171	2	6	37	140	—	—	1	1	025
—	—	15	65	—	—	—	—	—	—	—	—	—	—	026
1	8	51	192	3	12	—	—	1	5	—	—	—	—	027
11	61	749	2.644	22	91	—	—	127	399	—	—	9	43	028
23	79	4.397	15.650	73	277	10	40	206	807	1	4	22	74	029
1	6	28	108	—	—	—	—	3	7	—	—	1	6	030
1	2	1	4	—	—	—	—	1	1	—	—	1	2	031
1	3	9	28	—	—	—	—	2	8	—	—	1	3	032
2	10	90	307	3	13	—	—	3	6	—	—	1	5	033
18	95	930	3.403	8	33	1	4	7	24	6	26	15	69	034
3	23	26	115	1	7	—	—	—	—	—	—	2	16	035
2	17	5	20	4	17	—	—	1	3	—	—	1	7	036
4	18	545	2.078	17	70	1	4	2	8	—	—	4	18	037
—	—	7	23	—	—	—	—	—	—	—	—	—	—	038
—	—	9	63	—	—	—	—	1	4	—	—	—	—	039
8	43	676	2.531	4	27	1	6	6	20	—	—	8	43	040
4	33	209	802	7	23	—	—	31	98	—	—	3	8	041
6	28	89	311	—	—	—	—	4	11	—	—	6	28	042
3	16	578	2.179	7	31	1	4	6	31	—	—	2	14	043
—	—	10	29	—	—	—	—	—	—	—	—	—	—	044
—	—	103	371	1	4	—	—	7	29	—	—	—	—	045
1	6	101	383	3	7	—	—	—	—	—	—	1	6	046
6	22	18	57	4	7	—	—	2	9	—	—	6	22	047
2	13	16	54	—	—	—	—	—	—	—	—	1	4	048
5	21	90	326	—	—	—	—	2	6	—	—	5	21	049
—	—	18	74	—	—	—	—	—	—	—	—	—	—	050
—	—	18	94	2	4	—	—	1	5	—	—	—	—	051
2	17	13	48	—	—	—	—	1	1	—	—	2	17	052
1	3	22	40	1	2	—	—	12	19	—	—	—	—	053
1	16	6	21	—	—	—	—	1	3	—	—	1	16	054
1	9	27	118	1	3	—	—	2	6	—	—	—	—	055
4	21	38	133	2	9	—	—	—	—	—	—	3	9	056
3	17	37	132	2	6	—	—	—	—	—	—	1	6	057
2	16	40	136	—	—	—	—	11	35	1	6	1	7	058
14	69	547	1.812	4	15	—	—	20	59	—	—	14	69	059
—	—	6	18	—	—	—	—	—	—	—	—	—	—	060
19	78	637	2.358	2	9	—	—	22	83	—	—	18	69	061
4	29	159	530	8	31	—	—	4	15	—	—	3	21	062
2	12	16	57	—	—	—	—	3	7	—	—	—	—	063

segue TAV. 20 — Abitazioni occupate per figura giuridica

Codice dei Comuni	COMUNI	ABITAZIONI OCCUPATE									
		PERSONA FISICA		IMPRESE		COOPERATIVE EDILIZIE A PROPRIETÀ INDIVIDUALE EINDIVISA		STATO, REGIONI, PROVINCE COMUNI, IACP		ENTI PREVIDENZIALI	
		Abitazioni	Stanze	Abitazioni	Stanze	Abitazioni	Stanze	Abitazioni	Stanze	Abitazioni	Stanze
064	CERVASCA	1.134	4.602	2	12	—	—	—	—	—	—
065	CERVERE	496	2.048	1	4	—	—	1	3	—	—
066	CEVA	2.026	8.337	35	115	15	80	74	298	—	—
067	CHERASCO	2.070	9.063	19	94	—	—	17	71	1	3
068	CHIUSA DI PESIO	1.333	5.134	10	41	1	4	9	25	—	—
069	CIGLIE'	80	395	—	—	—	—	5	14	—	—
070	CISSONE	63	258	—	—	—	—	—	—	—	—
071	CLAVESANA	367	1.779	22	76	—	—	1	3	—	—
072	CORNELIANO D'ALBA	582	2.599	1	6	1	4	3	11	—	—
073	CORTEMILIA	869	4.057	4	17	—	—	3	14	—	—
074	COSSANO BELBO	409	1.997	—	—	—	—	1	2	—	—
075	COSTIGLIOLE SALUZZO	1.150	4.561	5	22	—	—	14	57	—	—
076	CRAVANZANA	165	805	—	—	—	—	1	8	—	—
077	CRISOLO	144	376	1	4	—	—	—	—	—	—
078	CUNEO	17.670	69.285	184	730	684	3.044	1.103	4.298	37	161
079	DEMONTE	835	3.168	6	24	1	10	8	35	—	—
080	DIANO D'ALBA	794	3.760	4	15	2	9	1	3	—	—
081	DOGLIANI	1.705	7.629	9	35	1	5	8	33	—	—
082	DRONERO	2.513	9.931	22	88	22	97	18	77	—	—
083	ELVA	74	221	—	—	—	—	—	—	—	—
084	ENTRACQUE	383	1.156	1	5	—	—	—	—	—	—
085	ENVIE	590	2.241	3	12	2	16	3	12	1	2
086	FARIGLIANO	649	2.885	2	11	1	3	2	8	—	—
087	FAULE	132	556	—	—	—	—	—	—	—	—
088	FEISOGLIO	184	911	—	—	—	—	—	—	—	—
089	FOSSANO	7.107	28.404	88	400	232	1.038	257	1.043	2	12
090	FRABOSA SOPRANA	489	1.746	2	9	1	3	—	—	—	—
091	FRABOSA SOTTANA	440	1.698	5	13	3	10	1	5	—	—
092	FRASSINO	200	602	1	2	—	—	2	6	—	—
093	GAIOLA	170	643	—	—	—	—	—	—	—	—
094	GAMBASCA	125	426	—	—	—	—	1	4	—	—
095	GARESSIO	1.708	6.764	14	65	5	19	41	167	—	—
096	GENOLA	625	2.601	6	25	—	—	3	9	—	—
097	GORZEGNO	167	736	—	—	—	—	—	—	—	—
098	GOTTASECCA	87	371	—	—	—	—	—	—	—	—
099	GOVONE	701	3.315	8	38	2	9	3	12	—	—
100	GRINZANE CAVOUR	488	2.115	3	13	—	—	3	13	—	—
101	GUARENE	732	3.418	1	4	—	—	1	1	—	—
102	IGLIANO	38	175	—	—	—	—	—	—	—	—
103	ISASCA	43	147	—	—	2	5	3	8	—	—
104	LAGNASCO	361	1.705	2	8	2	9	19	77	—	—
105	LA MORRA	805	3.766	2	9	—	—	4	17	—	—
106	LEQUIO BERRIA	214	954	—	—	—	—	—	—	—	—
107	LEQUIO TANARO	249	1.152	—	—	—	—	—	—	—	—
108	LESEGNO	311	1.305	1	4	—	—	15	60	—	—
109	LEVICE	141	705	—	—	—	—	—	—	—	—
110	LIMONE PIEMONTE	584	1.822	25	71	2	5	11	36	—	—
111	LISIO	131	621	—	—	—	—	—	—	—	—
112	MACRA	59	184	1	12	4	11	—	—	—	—
113	MAGLIANO ALFIERI	501	2.431	—	—	—	—	3	14	—	—
114	MAGLIANO ALPI	685	2.919	16	63	—	—	6	24	—	—
115	MANGO	494	2.206	1	4	—	—	5	16	—	—
116	MANTA	993	4.067	7	29	—	—	8	36	1	4
117	MARENE	687	2.979	5	19	1	7	1	5	—	—
118	MARGARITA	412	1.780	3	20	—	—	3	7	—	—
119	MARMORA	58	218	1	13	—	—	—	—	—	—
120	MARSAGLIA	165	799	—	—	—	—	—	—	—	—
121	MARTINIANA PO	288	973	1	2	—	—	—	—	—	—
122	MELLE	228	723	—	—	1	2	5	7	—	—
123	MOIOLA	154	550	—	—	1	5	—	—	—	—
124	MOMBARCARO	165	785	—	—	—	—	1	3	1	4
125	MOMBASIGLIO	229	1.051	3	9	—	—	1	4	—	—
126	MONASTERO DI VASCO	407	1.749	1	13	1	4	—	—	—	—

del proprietario e titolo di godimento

		DI CUI IN AFFITTO O AD ALTRO TITOLO												Codice dei Comuni
ALTRO PROPRIETARIO		PERSONA FISICA		IMPRESE		COOPERATIVE EDILIZIE A PROPRIETÀ INDIVIDUALE E INDIVISA		STATO, REGIONI, PROVINCIE COMUNI, IACP		ENTI PREVIDENZIALI		ALTRO PROPRIETARIO		
Abitazioni	Stanze	Abitazioni	Stanze	Abitazioni	Stanze	Abitazioni	Stanze	Abitazioni	Stanze	Abitazioni	Stanze	Abitazioni	Stanze	
3	18	287	1.059	1	7	—	—	—	—	—	—	2	10	064
6	36	116	413	1	4	—	—	1	3	—	—	4	15	065
12	45	732	2.655	32	103	—	—	57	234	—	—	11	41	066
6	34	666	2.530	17	75	—	—	17	71	1	3	5	28	067
15	72	345	1.158	8	35	—	—	7	17	—	—	12	50	068
1	7	4	19	—	—	—	—	4	11	—	—	1	7	069
1	3	3	10	—	—	—	—	—	—	—	—	1	3	070
12	47	59	233	22	76	—	—	1	3	—	—	11	38	071
3	9	138	517	1	6	—	—	3	11	—	—	3	9	072
6	28	235	953	2	7	—	—	—	—	—	—	6	28	073
2	13	70	272	—	—	—	—	1	2	—	—	1	5	074
3	14	443	1.530	4	18	—	—	12	49	—	—	3	14	075
—	—	24	77	—	—	—	—	1	8	—	—	—	—	076
—	—	10	25	—	—	—	—	—	—	—	—	—	—	077
226	956	8.004	28.329	168	656	186	795	1.009	3.934	35	153	204	780	078
6	33	165	593	5	21	—	—	8	35	—	—	4	15	079
2	15	161	618	3	10	—	—	1	3	—	—	—	—	080
7	40	560	2.187	9	35	—	—	6	25	—	—	5	30	081
22	96	933	3.206	20	77	14	63	16	69	—	—	15	71	082
—	—	7	20	—	—	—	—	—	—	—	—	—	—	083
—	—	76	200	1	5	—	—	—	—	—	—	—	—	084
5	22	87	286	3	12	—	—	3	12	1	2	3	11	085
1	5	153	552	2	11	—	—	2	8	—	—	—	—	086
3	20	35	119	—	—	—	—	—	—	—	—	3	20	087
—	—	26	107	—	—	—	—	—	—	—	—	—	—	088
159	628	3.461	12.386	79	341	36	159	196	783	2	12	151	583	089
4	27	43	151	2	9	—	—	—	—	—	—	1	3	090
5	36	69	215	5	13	1	3	1	5	—	—	3	19	091
1	4	9	21	—	—	—	—	1	5	—	—	—	—	092
2	11	22	85	—	—	—	—	—	—	—	—	—	—	093
1	7	8	28	—	—	—	—	1	4	—	—	—	—	094
23	104	404	1.434	12	57	—	—	35	140	—	—	14	56	095
3	17	246	868	5	21	—	—	3	9	—	—	3	17	096
1	7	32	134	—	—	—	—	—	—	—	—	1	7	097
—	—	13	46	—	—	—	—	—	—	—	—	—	—	098
7	39	88	335	4	15	1	3	3	12	—	—	6	28	099
3	18	200	735	3	13	—	—	3	13	—	—	3	18	100
3	15	154	616	—	—	—	—	1	1	—	—	3	15	101
1	7	1	5	—	—	—	—	—	—	—	—	1	7	102
1	8	—	—	—	—	—	—	3	8	—	—	—	—	103
41	195	101	378	2	8	1	5	6	25	—	—	38	163	104
5	39	136	508	2	9	—	—	4	17	—	—	2	10	105
—	—	20	76	—	—	—	—	—	—	—	—	—	—	106
—	—	36	147	—	—	—	—	—	—	—	—	—	—	107
1	9	41	165	1	4	—	—	13	52	—	—	1	9	108
1	12	7	25	—	—	—	—	—	—	—	—	1	12	109
7	26	159	462	22	66	2	5	10	33	—	—	4	8	110
1	9	17	56	—	—	—	—	—	—	—	—	—	—	111
2	11	—	—	—	—	3	8	—	—	—	—	2	11	112
10	44	64	258	—	—	—	—	—	—	—	—	9	40	113
3	9	107	405	13	48	—	—	6	24	—	—	1	2	114
—	—	92	335	—	—	—	—	3	10	—	—	—	—	115
4	26	393	1.452	6	28	—	—	8	36	1	4	3	12	116
2	11	227	912	4	15	—	—	1	5	—	—	2	11	117
5	25	107	411	2	9	—	—	2	5	—	—	4	15	118
—	—	3	17	—	—	—	—	—	—	—	—	—	—	119
1	5	12	42	—	—	—	—	—	—	—	—	1	5	120
1	2	34	98	1	2	—	—	—	—	—	—	1	2	121
5	17	25	64	—	—	—	—	5	7	—	—	5	17	122
1	2	19	62	—	—	—	—	—	—	—	—	1	2	123
3	16	7	24	—	—	—	—	1	3	1	4	3	16	124
2	17	17	69	—	—	—	—	1	4	—	—	1	4	125
—	—	30	119	—	—	1	4	—	—	—	—	—	—	126

segue TAV. 20 — Abitazioni occupate per figura giuridica

Codice dei Comuni	COMUNI	ABITAZIONI OCCUPATE									
		PERSONA FISICA		IMPRESE		COOPERATIVE EDILIZIE A PROPRIETÀ INDIVIDUALE E INDIVISA		STATO, REGIONI, PROVINCE COMUNI, IACP		ENTI PREVIDENZIALI	
		Abitazioni	Stanze	Abitazioni	Stanze	Abitazioni	Stanze	Abitazioni	Stanze	Abitazioni	Stanze
127	MONASTEROLO CASOTTO	76	355	—	—	—	—	—	—	—	—
128	MONASTEROLO DI SAVIGLIANO	353	1.553	—	—	—	—	2	10	—	—
129	MONCHIERO	186	901	6	25	1	4	3	13	—	—
130	MONDOVI'	7.586	32.266	111	523	79	373	203	862	2	10
131	MONESIGLIO	339	1.657	2	26	—	—	3	6	—	—
132	MONFORTE D'ALBA	716	3.453	9	48	1	11	6	27	—	—
133	MONTA'	1.255	5.129	12	49	4	18	1	4	—	—
134	MONTALDO DI MONDOVI'	323	1.226	—	—	—	—	1	5	—	—
135	MONTALDO ROERO	329	1.539	—	—	—	—	—	—	—	—
136	MONTANERA	206	914	2	10	—	—	2	7	—	—
137	MONTELUPO ALBESE	137	618	—	—	1	2	—	—	—	—
138	MONTEMALE DI CUNEO	118	426	—	—	—	—	—	—	—	—
139	MONTEROSSO GRANA	322	1.024	1	10	—	—	—	—	—	—
140	MONTEU ROERO	520	2.448	1	2	—	—	—	—	—	—
141	MONTEZEMOLO	81	424	—	—	—	—	—	—	—	—
142	MONTICELLO D'ALBA	558	2.515	8	36	—	—	—	—	—	—
143	MORETTA	1.287	5.488	11	48	18	79	4	19	—	—
144	MOROZZO	565	2.418	2	8	—	—	4	16	—	—
145	MURAZZANO	391	1.787	1	4	—	—	1	3	—	—
146	MURELLO	349	1.543	—	—	3	12	6	23	—	—
147	NARZOLE	986	4.152	2	9	—	—	11	43	—	—
148	NEIVE	926	4.103	4	22	4	15	—	—	—	—
149	NEVIGLIE	130	601	1	4	—	—	—	—	—	—
150	NIELLA BELBO	178	654	—	—	—	—	4	11	—	—
151	NIELLA TANARO	389	1.624	—	—	—	—	—	—	—	—
152	NOVELLO	287	1.360	—	—	1	3	1	4	—	—
153	NUCETTO	185	789	—	—	—	—	4	12	—	—
154	ONCINO	106	308	—	—	—	—	—	—	—	—
155	ORMEA	1.174	4.427	9	43	1	3	5	19	—	—
156	OSTANA	121	239	—	—	—	—	—	—	—	—
157	PAESANA	1.354	4.415	6	24	—	—	9	21	1	1
158	PAGNO	196	786	—	—	—	—	1	2	—	—
159	PAMPARATO	266	1.124	3	15	—	—	—	—	—	—
160	PAROLDO	98	490	—	—	—	—	1	3	—	—
161	PERLETTO	145	635	—	—	—	—	—	—	—	—
162	PERLO	61	294	—	—	—	—	—	—	—	—
163	PEVERAGNO	1.651	6.775	2	8	—	—	7	30	—	—
164	PEZZOLO VALLE UZZONE	170	785	—	—	—	—	—	—	—	—
165	PIANFEI	589	2.576	6	26	1	3	8	27	—	—
166	PIASCO	943	3.824	2	4	1	5	1	4	2	5
167	PIETRAPORZIO	58	242	—	—	—	—	3	10	—	—
168	PIOBESI D'ALBA	215	1.008	5	22	—	—	—	—	—	—
169	PIOZZO	398	1.780	2	10	—	—	—	—	—	—
170	POCAPAGLIA	654	2.910	1	4	5	28	—	—	—	—
171	POLONGHERA	411	1.781	3	13	—	—	2	6	—	—
172	PONTECHIANALE	96	282	—	—	—	—	—	—	—	—
173	PRADLEVES	172	597	—	—	—	—	—	—	—	—
174	PRAZZO	142	505	—	—	1	6	5	22	—	—
175	PRIERO	183	820	—	—	—	—	—	—	—	—
176	PRIOCCA	572	2.714	1	4	1	5	—	—	—	—
177	PRIOLA	363	1.481	—	—	—	—	3	11	—	—
178	PRUNETTO	224	1.076	—	—	—	—	—	—	—	—
179	RACCONIGI	3.076	12.055	27	103	16	65	90	381	4	10
180	REVELLO	1.315	5.254	7	25	4	13	10	36	1	6
181	RIFREDDO	330	1.176	1	3	—	—	1	5	—	—
182	RITTANA	101	348	—	—	—	—	1	4	—	—
183	ROASCHIA	124	399	1	2	—	—	—	—	—	—
184	ROASCIO	53	234	—	—	—	—	—	—	—	—
185	ROBILANTE	799	2.812	23	101	—	—	16	64	—	—
186	ROBURENT	284	1.009	3	9	—	—	1	5	—	—
187	ROCCABRUNA	474	1.723	—	—	—	—	—	—	—	—
188	ROCCA CIGLIE'	93	388	—	—	—	—	1	4	—	—
189	ROCCA DE' BALDI	594	2.519	—	—	—	—	3	9	—	—

del proprietario e titolo di godimento

		DI CUI IN AFFITTO O AD ALTRO TITOLO												Codice dei Comuni
ALTRO PROPRIETARIO		PERSONA FISICA		IMPRESE		COOPERATIVE EDILIZIE A PROPRIETÀ INDIVIDUALE E INDIVISA		STATO, REGIONI, PROVINCIE COMUNI, IACP		ENTI PREVIDENZIALI		ALTRO PROPRIETARIO		
Abitazioni	Stanze	Abitazioni	Stanze	Abitazioni	Stanze	Abitazioni	Stanze	Abitazioni	Stanze	Abitazioni	Stanze	Abitazioni	Stanze	
—	—	6	21	—	—	—	—	—	—	—	—	—	—	127
2	7	91	354	—	—	—	—	2	10	—	—	2	7	128
2	13	36	137	4	19	—	—	3	13	—	—	2	13	129
46	262	3.186	12.255	59	254	9	36	197	838	2	10	39	168	130
1	7	78	294	—	—	—	—	2	2	—	—	1	7	131
3	19	172	718	6	27	—	—	6	27	—	—	2	11	132
1	4	302	1.015	5	19	1	3	1	4	—	—	1	4	133
4	23	32	100	—	—	—	—	1	5	—	—	2	7	134
1	5	33	123	—	—	—	—	—	—	—	—	1	5	135
4	18	44	171	2	10	—	—	2	7	—	—	3	15	136
—	—	18	68	—	—	1	2	—	—	—	—	—	—	137
—	—	7	42	—	—	—	—	—	—	—	—	—	—	138
—	—	24	67	—	—	—	—	—	—	—	—	—	—	139
4	23	38	150	1	2	—	—	—	—	—	—	4	23	140
1	10	9	43	—	—	—	—	—	—	—	—	—	—	141
4	24	125	489	5	18	—	—	—	—	—	—	4	24	142
4	20	449	1.641	8	32	2	7	4	19	—	—	4	20	143
40	156	116	431	1	4	—	—	3	12	—	—	35	137	144
2	8	65	229	1	4	—	—	1	3	—	—	2	8	145
2	9	77	294	—	—	1	4	6	23	—	—	2	9	146
3	10	273	917	2	9	—	—	11	43	—	—	2	8	147
4	29	227	862	4	22	4	15	—	—	—	—	2	8	148
1	6	22	89	—	—	—	—	—	—	—	—	—	—	149
1	5	24	66	—	—	—	—	4	11	—	—	1	5	150
—	—	83	305	—	—	—	—	—	—	—	—	—	—	151
—	—	45	177	—	—	1	3	1	4	—	—	—	—	152
2	13	28	99	—	—	—	—	4	12	—	—	1	4	153
1	7	1	3	—	—	—	—	—	—	—	—	1	7	154
2	7	176	624	8	37	—	—	5	19	—	—	2	7	155
—	—	4	9	—	—	—	—	—	—	—	—	—	—	156
3	25	323	949	6	24	—	—	6	15	1	1	2	15	157
—	—	27	88	—	—	—	—	1	2	—	—	—	—	158
3	19	41	135	3	15	—	—	—	—	—	—	1	3	159
—	—	7	28	—	—	—	—	1	3	—	—	—	—	160
1	6	30	108	—	—	—	—	—	—	—	—	—	—	161
—	—	3	10	—	—	—	—	—	—	—	—	—	—	162
12	71	352	1.293	2	8	—	—	6	26	—	—	8	31	163
2	12	26	108	—	—	—	—	—	—	—	—	2	12	164
5	27	116	434	6	26	1	3	8	27	—	—	4	22	165
19	66	292	1.067	2	4	—	—	1	4	2	5	19	66	166
1	7	4	13	—	—	—	—	3	10	—	—	—	—	167
—	—	53	211	3	14	—	—	—	—	—	—	—	—	168
—	—	42	180	2	10	—	—	—	—	—	—	—	—	169
2	12	79	291	1	4	—	—	—	—	—	—	1	5	170
—	—	144	515	2	7	—	—	2	6	—	—	—	—	171
1	7	13	39	—	—	—	—	—	—	—	—	1	7	172
—	—	39	114	—	—	—	—	—	—	—	—	—	—	173
—	—	8	18	—	—	—	—	4	15	—	—	—	—	174
—	—	29	106	—	—	—	—	—	—	—	—	—	—	175
1	13	75	246	—	—	—	—	—	—	—	—	1	13	176
6	30	46	162	—	—	—	—	3	11	—	—	6	30	177
—	—	15	65	—	—	—	—	—	—	—	—	—	—	178
31	123	1.392	4.763	25	94	1	3	74	312	3	5	29	100	179
37	172	411	1.453	7	25	2	5	10	36	1	6	35	160	180
1	5	50	170	1	3	—	—	1	5	—	—	1	5	181
2	13	18	61	—	—	—	—	—	—	—	—	1	11	182
—	—	10	31	1	2	—	—	—	—	—	—	—	—	183
—	—	3	15	—	—	—	—	—	—	—	—	—	—	184
5	20	239	765	23	101	—	—	10	38	—	—	5	20	185
5	30	50	145	3	9	—	—	1	5	—	—	2	10	186
2	11	35	111	—	—	—	—	—	—	—	—	2	11	187
1	4	5	20	—	—	—	—	1	4	—	—	1	4	188
2	13	113	454	—	—	—	—	2	5	—	—	1	8	189

segue TAV. 20 — Abitazioni occupate per figura giuridica

Codice dei Comuni	COMUNI	ABITAZIONI OCCUPATE									
		PERSONA FISICA		IMPRESE		COOPERATIVE EDILIZIE A PROPRIETÀ INDIVIDUALE E INDIVISA		STATO, REGIONI, PROVINCE COMUNI, IACP		ENTI PREVIDENZIALI	
		Abitazioni	Stanze	Abitazioni	Stanze	Abitazioni	Stanze	Abitazioni	Stanze	Abitazioni	Stanze
190	ROCCAFORTE MONDOVI'	723	2.993	—	—	—	—	1	4	—	—
191	ROCCASPARVERA	233	894	1	4	—	—	2	9	—	—
192	ROCCAIONE	951	3.517	8	25	12	52	13	53	—	—
193	ROCCHETTA BELBO	81	346	—	—	—	—	—	—	—	—
194	RODDI	293	1.284	3	17	—	—	2	10	—	—
195	RODDINO	149	621	—	—	—	—	2	7	—	—
196	RODELLO	240	996	—	—	—	—	—	—	—	—
197	ROSSANA	405	1.470	2	8	—	—	1	3	—	—
198	RUFFIA	92	367	—	—	—	—	—	—	—	—
199	SALE DELLE LANGHE	228	996	6	28	—	—	3	12	—	—
200	SALE SAN GIOVANNI	89	390	—	—	—	—	—	—	—	—
201	SALICETO	618	2.765	2	9	1	5	4	19	—	—
202	SALMOUR	194	787	—	—	—	—	3	10	—	—
203	SALUZZO	5.573	22.282	39	157	54	241	182	725	2	13
204	SAMBUCO	62	202	—	—	—	—	1	4	—	—
205	SAMPEYRE	642	1.923	2	5	—	—	2	9	—	—
206	SAN BENEDETTO BELBO	77	342	—	—	—	—	—	—	—	—
207	SAN DAMIANO MACRA	288	965	—	—	—	—	1	5	—	—
208	SANFRE'	675	2.826	2	5	—	—	1	4	—	—
209	SANFRONT	974	3.302	3	11	3	15	9	31	—	—
210	SAN MICHELE MONDOVI'	743	2.995	5	24	2	9	3	5	—	—
211	SANT'ALBANO STURA	615	2.662	3	10	—	—	1	3	—	—
212	SANTA VITTORIA D'ALBA	677	2.983	10	37	—	—	2	9	—	—
213	SANTO STEFANO BELBO	1.335	5.881	36	153	—	—	4	18	—	—
214	SANTO STEFANO ROERO	407	1.702	—	—	—	—	1	3	—	—
215	SAVIGLIANO	6.051	24.127	31	134	160	692	198	753	10	41
216	SCAGNELLO	78	333	—	—	—	—	—	—	—	—
217	SCARNAFIGI	577	2.228	1	5	—	—	14	61	—	—
218	SERRALUNGA D'ALBA	179	785	29	121	—	—	3	11	—	—
219	SERRAVALLE LANGHE	147	583	—	—	—	—	—	—	—	—
220	SINIO	164	718	—	—	—	—	—	—	—	—
221	SOMANO	170	745	—	—	—	—	—	—	—	—
222	SOMMARIVA DEL BOSCO	1.982	7.967	13	58	1	6	5	18	—	—
223	SOMMARIVA PERNO	764	3.409	5	23	1	4	2	7	—	—
224	STROPPO	96	351	—	—	—	—	1	3	—	—
225	TARANTASCA	459	1.893	—	—	—	—	4	11	—	—
226	TORRE BORMIDA	107	499	—	—	—	—	1	2	—	—
227	TORRE MONDOVI'	276	1.186	—	—	—	—	—	—	—	—
228	TORRE SAN GIORGIO	211	868	—	—	—	—	1	4	—	—
229	TORRESINA	51	205	—	—	—	—	—	—	—	—
230	TREISO	216	1.057	—	—	—	—	—	—	—	—
231	TREZZO TINELLA	117	559	—	—	—	—	—	—	—	—
232	TRINITA'	714	3.031	—	—	1	4	1	4	—	—
233	VALDIERI	457	1.601	—	—	—	—	2	10	—	—
234	VALGRANA	301	1.074	2	6	—	—	2	3	—	—
235	VALLORiate	138	438	—	—	—	—	1	3	—	—
236	VALMALA	37	120	—	—	—	—	1	2	—	—
237	VENASCA	580	2.177	2	10	—	—	9	15	—	—
238	VERDUNO	163	724	—	—	—	—	1	2	—	—
239	VERNANTE	566	1.876	2	7	—	—	5	15	—	—
240	VERZUOLO	2.006	8.336	23	88	6	24	81	340	9	31
241	VEZZA D'ALBA	636	2.948	1	6	1	3	1	6	1	4
242	VICOFORTE	929	4.266	2	8	2	7	—	—	—	—
243	VIGNOLO	551	2.151	4	18	—	—	—	—	—	—
244	VILLAFALLETTO	954	3.876	3	12	3	12	4	20	—	—
245	VILLANOVA MONDOVI'	1.470	6.199	10	49	—	—	2	8	—	—
246	VILLANOVA SOLARO	299	1.316	4	16	—	—	1	4	—	—
247	VILLAR SAN COSTANZO	456	1.654	—	—	—	—	—	—	—	—
248	VINADIO	313	1.108	2	7	—	—	3	12	—	—
249	VIOLA	254	937	1	2	—	—	—	—	—	—
250	VOTTIGNASCO	174	763	—	—	—	—	12	43	—	—
	TOTALE PROVINCIA	185.679	757.181	1.602	6.855	1.528	6.788	3.641	14.130	85	351

del proprietario e titolo di godimento

		DI CUI IN AFFITTO O AD ALTRO TITOLO												Codice dei Comuni
ALTRO PROPRIETARIO		PERSONA FISICA		IMPRESE		COOPERATIVE EDILIZIE A PROPRIETÀ INDIVIDUALE E INDIVISA		STATO, REGIONI, PROVINCIE COMUNI, IACP		ENTI PREVIDENZIALI		ALTRO PROPRIETARIO		
Abitazioni	Stanze	Abitazioni	Stanze	Abitazioni	Stanze	Abitazioni	Stanze	Abitazioni	Stanze	Abitazioni	Stanze	Abitazioni	Stanze	
2	8	124	481	—	—	—	—	—	—	—	—	1	3	190
1	5	32	111	—	—	—	—	2	9	—	—	1	5	191
5	19	296	984	8	25	2	8	12	49	—	—	5	19	192
—	—	11	36	—	—	—	—	—	—	—	—	—	—	193
3	21	53	197	3	17	—	—	2	10	—	—	2	10	194
1	6	11	40	—	—	—	—	2	7	—	—	—	—	195
1	10	58	202	—	—	—	—	—	—	—	—	1	10	196
2	11	84	274	2	8	—	—	1	3	—	—	2	11	197
4	21	27	97	—	—	—	—	—	—	—	—	4	21	198
1	4	31	111	6	28	—	—	3	12	—	—	1	4	199
5	24	7	18	—	—	—	—	—	—	—	—	4	15	200
—	—	130	501	2	9	—	—	4	19	—	—	—	—	201
4	18	30	110	—	—	—	—	3	10	—	—	2	6	202
67	287	2.678	9.456	31	119	26	104	161	644	2	13	65	274	203
—	—	2	5	—	—	—	—	1	4	—	—	—	—	204
7	40	56	158	2	5	—	—	2	9	—	—	5	21	205
—	—	10	47	—	—	—	—	—	—	—	—	—	—	206
6	23	45	142	—	—	—	—	1	5	—	—	4	13	207
1	5	198	719	2	5	—	—	1	4	—	—	1	5	208
11	58	184	560	3	11	—	—	8	29	—	—	11	58	209
7	32	252	886	5	24	1	4	3	5	—	—	6	23	210
5	29	178	674	3	10	—	—	1	3	—	—	4	19	211
1	15	242	932	10	37	—	—	2	9	—	—	1	15	212
1	6	426	1.527	31	131	—	—	4	18	—	—	—	—	213
—	—	29	104	—	—	—	—	1	3	—	—	—	—	214
31	154	2.972	10.611	29	124	64	253	172	649	10	41	29	140	215
—	—	8	32	—	—	—	—	—	—	—	—	—	—	216
35	147	186	619	1	5	—	—	2	11	—	—	35	147	217
5	13	28	107	25	105	—	—	3	11	—	—	5	13	218
1	3	28	78	—	—	—	—	—	—	—	—	1	3	219
—	—	26	82	—	—	—	—	—	—	—	—	—	—	220
2	8	9	27	—	—	—	—	—	—	—	—	1	3	221
3	20	719	2.499	10	47	—	—	3	11	—	—	3	20	222
2	14	145	550	5	23	—	—	2	7	—	—	1	5	223
2	14	2	6	—	—	—	—	1	3	—	—	1	2	224
3	11	99	343	—	—	—	—	4	11	—	—	3	11	225
—	—	16	56	—	—	—	—	1	2	—	—	—	—	226
1	2	32	129	—	—	—	—	—	—	—	—	1	2	227
1	4	47	178	—	—	—	—	1	4	—	—	1	4	228
—	—	4	13	—	—	—	—	—	—	—	—	—	—	229
3	11	53	213	—	—	—	—	—	—	—	—	3	11	230
2	18	11	38	—	—	—	—	—	—	—	—	2	18	231
3	11	168	656	—	—	—	—	1	4	—	—	3	11	232
2	10	49	149	—	—	—	—	2	10	—	—	1	6	233
3	18	39	139	2	6	—	—	2	3	—	—	3	18	234
—	—	8	22	—	—	—	—	1	3	—	—	—	—	235
1	6	1	3	—	—	—	—	1	2	—	—	—	—	236
4	27	180	644	2	10	—	—	9	15	—	—	4	27	237
—	—	20	81	—	—	—	—	1	2	—	—	—	—	238
2	14	147	465	2	7	—	—	5	15	—	—	—	—	239
9	42	677	2.435	21	74	6	24	54	224	1	4	7	30	240
1	15	83	316	1	6	1	3	1	6	1	4	1	15	241
43	155	206	842	1	5	—	—	—	—	—	—	42	146	242
1	8	112	404	2	8	—	—	—	—	—	—	1	8	243
3	18	251	868	2	7	2	8	4	20	—	—	1	4	244
10	54	396	1.489	10	49	—	—	2	8	—	—	6	28	245
—	—	61	242	—	—	—	—	1	4	—	—	—	—	246
1	7	57	203	—	—	—	—	—	—	—	—	—	—	247
4	18	58	196	1	4	—	—	3	12	—	—	3	11	248
—	—	25	72	1	2	—	—	—	—	—	—	—	—	249
2	12	36	134	—	—	—	—	12	43	—	—	1	2	250
1.532	7.143	60.796	218.960	1.294	5.229	394	1.621	3.208	12.366	72	303	1.319	5.573	

Tav. 21 - Abitazioni non occupate per motivo della non occupazione

Codice dei Comuni	COMUNI	DISPONIBILI PER LA VENDITA O L'AFFITTO		UTILIZZABILI PER VACANZA		UTILIZZABILI PER LAVORO		ALTRI MOTIVI		TOTALE		di cui costruite dopo il 1971	
		Abitazioni	Stanze	Abitazioni	Stanze	Abitazioni	Stanze	Abitazioni	Stanze	Abitazioni	Stanze	Abitazioni	Stanze
001	ACCEGLIO	114	323	247	787	1	2	7	25	369	1.137	102	310
002	AISONE	37	108	128	375	5	12	21	58	191	553	43	139
003	ALBA	457	1.625	183	696	291	1.023	476	1.778	1.407	5.122	465	1.729
004	ALBARETTO DELLA TORRE	6	20	9	37	7	22	2	11	24	90	18	73
005	ALTO	23	63	33	115	1	5	15	44	72	227	34	92
006	ARGENTERA	225	436	128	448	11	44	30	122	394	1.050	248	513
007	ARGUELLO	7	24	10	38	3	9	1	2	21	73	9	31
008	BAGNASCO	39	157	83	286	29	111	49	192	200	746	42	161
009	BAGNOLO PIEMONTE	55	180	835	2.223	209	619	111	352	1.210	3.374	603	1.523
010	BALDISSERO D'ALBA	7	34	79	337	36	126	18	64	140	561	50	213
011	BARBARESCO	5	23	30	133	37	182	7	25	79	363	13	65
012	BARGE	93	356	383	1.152	248	695	301	933	1.025	3.136	199	771
013	BAROLO	10	29	24	119	32	140	21	87	87	375	5	36
014	BASTIA MONDOVI'	41	139	79	363	65	270	18	61	203	833	38	143
015	BATTIFOLLO	16	54	91	298	14	43	11	27	132	422	44	152
016	BEINETTE	58	215	16	59	12	63	87	317	173	654	66	261
017	BELLINO	17	43	123	384	11	23	55	149	206	599	10	32
018	BELVEDERE LANGHE	5	20	31	133	11	41	6	25	53	219	13	48
019	BENE VAGIENNA	96	368	215	810	88	288	200	670	599	2.136	72	310
020	BENEVELLO	9	35	46	195	5	21	18	67	78	318	24	91
021	BERGOLO	1	3	15	54	6	23	3	16	25	96	5	19
022	BERNEZZO	59	220	122	436	19	59	79	259	279	974	82	322
023	BONVICINO	5	39	31	120	19	80	2	12	57	251	11	46
024	BORGOMALE	—	—	32	129	18	75	16	60	66	264	9	34
025	BORGO SAN DALMAZZO	405	1.433	354	1.208	61	183	321	973	1.141	3.797	527	1.791
026	BOSIA	11	41	38	149	17	72	10	47	76	309	8	40
027	BOSSOLASCO	53	165	284	1.024	37	150	33	128	407	1.467	158	489
028	BOVES	245	843	501	1.703	236	564	297	1.015	1.279	4.125	489	1.752
029	BRA	471	1.697	285	1.114	116	389	441	1.626	1.313	4.826	463	1.758
030	BRIAGLIA	1	3	71	282	9	35	8	31	89	351	11	37
031	BRIGA ALTA	21	59	175	514	3	9	23	62	222	644	135	392
032	BRONDELLO	14	43	81	214	31	78	1	2	127	337	56	157
033	BROSSASCO	34	117	128	372	63	163	173	369	398	1.021	114	364
034	BUSCA	190	717	129	502	69	236	144	480	532	1.935	177	693
035	CAMERANA	27	105	97	427	38	164	22	106	184	802	31	130
036	CAMO	4	13	23	94	11	30	16	53	54	190	4	10
037	CANALE	129	501	163	717	47	183	103	358	442	1.759	139	563
038	CANOSIO	12	43	75	250	7	28	8	24	102	345	31	101
039	CAPRAUNA	13	33	46	168	4	11	14	35	77	247	16	48
040	CARAGLIO	135	476	135	536	61	222	128	499	459	1.733	145	616
041	CARAMAGNA PIEMONTE	33	121	38	160	27	101	26	90	124	472	12	48
042	CARDE'	14	57	15	60	8	37	8	31	45	185	10	54
043	CARRU'	192	698	166	622	66	270	88	336	512	1.926	134	505
044	CARTIGNANO	2	5	97	307	1	2	6	14	106	328	25	78
045	CASALGRASSO	57	224	11	53	2	9	6	23	76	309	20	76
046	CASTAGNITO	13	48	59	220	13	66	29	119	114	453	25	106
047	CASTELDEFINO	87	241	294	821	20	48	8	28	409	1.138	112	244
048	CASTELLAR	10	46	8	24	20	53	11	36	49	159	14	53
049	CASTELLETTO STURA	1	3	25	88	13	52	38	144	77	287	18	76
050	CASTELLETTO UZZONE	—	—	84	359	23	92	7	32	114	483	19	85
051	CASTELLINALDO	—	—	17	76	—	—	—	—	17	76	4	16
052	CASTELLINO TANARO	23	102	73	287	26	103	11	47	133	539	28	122
053	CASTELMAGNO	14	25	98	223	4	10	27	45	143	303	47	102
054	CASTELNUOVO DI CEVA	3	11	20	82	14	68	—	—	37	161	10	47
055	CASTIGLIONE FALLETTO	4	16	27	136	25	99	3	11	59	262	8	29
056	CASTIGLIONE TINELLA	8	43	52	200	58	250	37	149	155	642	49	185
057	CASTINO	6	15	54	198	14	50	68	264	142	527	49	176
058	CAVALLERLEONE	6	25	5	31	9	32	16	67	36	155	3	12
059	CAVALLERMAGGIORE	58	211	19	77	28	107	79	289	184	684	63	236
060	CELLE DI MACRA	4	9	141	392	7	18	11	52	163	471	28	93
061	CENTALLO	153	591	44	146	86	300	91	425	374	1.462	159	630
062	CERESOLE ALBA	18	74	65	290	25	79	51	214	159	657	40	154
063	CERRETO LANGHE	12	43	57	163	19	59	12	43	100	308	40	114

segue TAV. 21 — Abitazioni non occupate per motivo della non occupazione

Codice dei Comuni	COMUNI	DISPONIBILI PER LA VENDITA O L'AFFITTO		UTILIZZABILI PER VACANZA		UTILIZZABILI PER LAVORO		ALTRI MOTIVI		TOTALE		di cui costruite dopo il 1971	
		Abitazioni	Stanze	Abitazioni	Stanze	Abitazioni	Stanze	Abitazioni	Stanze	Abitazioni	Stanze	Abitazioni	Stanze
064	CERVASCA	24	82	88	278	56	143	89	311	257	814	66	270
065	CERVERE	22	69	66	207	29	103	65	241	182	620	85	318
066	CEVA	298	978	354	1.262	101	335	597	2.077	1.350	4.652	486	1.706
067	CHERASCO	74	294	247	1.029	104	385	172	713	597	2.421	138	569
068	CHIUSA DI PESIO	147	538	693	2.289	68	197	98	367	1.006	3.391	468	1.405
069	CIGLIE'	9	34	23	73	33	111	2	15	67	233	16	52
070	CISSONE	2	7	16	56	6	16	1	2	25	81	2	5
071	CLAVESANA	39	173	80	368	18	69	61	237	198	847	27	125
072	CORNELIANO D'ALBA	19	81	75	316	10	47	61	254	165	698	18	68
073	CORTEMILIA	78	312	93	397	149	465	93	357	413	1.531	86	336
074	COSSANO BELBO	9	32	63	278	73	335	26	121	171	766	36	147
075	COSTIGLIOLE SALUZZO	81	261	71	283	37	133	84	318	273	995	92	336
076	CRAVANZANA	2	9	63	258	24	107	15	66	104	440	19	84
077	CRISSOLO	196	441	778	1.683	30	56	38	60	1.042	2.240	404	802
078	CUNEO	1.101	3.819	309	1.109	387	1.179	1.113	3.845	2.910	9.952	692	2.646
079	DEMONTE	106	325	580	1.922	118	299	188	563	992	3.109	311	1.089
080	DIANO D'ALBA	27	93	80	346	108	426	59	239	274	1.104	66	251
081	DOGLIANI	100	382	174	779	228	948	202	825	704	2.934	130	550
082	DRONERO	181	630	580	2.005	94	308	233	811	1.088	3.754	245	901
083	ELVA	10	27	44	117	63	137	64	171	181	452	5	16
084	ENTRACQUE	259	704	1.310	3.429	56	144	75	204	1.700	4.481	951	2.447
085	ENVIE	10	45	64	228	56	176	18	72	148	521	39	160
086	FARIGLIANO	18	70	111	428	39	158	82	333	250	989	68	275
087	FAULE	6	28	5	27	4	18	16	80	31	153	4	15
088	FEISOGGIO	4	18	21	89	25	107	13	52	63	266	9	35
089	FOSSANO	277	1.021	98	392	242	832	422	1.567	1.039	3.812	229	925
090	FRABOSA SOPRANA	222	660	731	2.191	126	336	236	662	1.315	3.849	319	772
091	FRABOSA SOTTANA	1.241	2.297	4.077	8.108	27	84	102	294	5.447	10.783	4.253	7.979
092	FRASSINO	186	432	409	1.082	31	47	239	425	865	1.986	152	460
093	GAIOLA	23	73	69	203	12	38	21	58	125	372	25	85
094	GAMBASCA	9	23	80	234	11	33	15	51	115	341	39	146
095	GARESSIO	184	520	736	1.886	43	117	374	1.043	1.337	3.566	420	839
096	GENOLA	14	52	8	37	16	57	52	209	90	355	25	105
097	GORZEGNO	5	22	55	234	11	46	20	73	91	375	7	30
098	GOTTASECCA	5	18	12	51	12	39	21	73	50	181	13	49
099	GOVONE	13	49	184	845	36	154	90	397	323	1.445	65	271
100	GRINZANE CAVOUR	32	120	20	68	20	77	17	66	89	331	35	147
101	GUARENE	19	90	124	514	37	144	51	233	231	981	58	262
102	IGLIANO	4	19	31	110	—	—	7	33	42	162	21	75
103	ISASCA	2	6	6	19	21	65	5	18	34	108	13	42
104	LAGNASCO	5	22	4	20	43	168	34	148	86	358	22	105
105	LA MORRA	85	322	218	930	60	242	101	412	464	1.906	84	340
106	LEQUIO BERRIA	—	—	48	209	9	38	2	8	59	255	18	79
107	LEQUIO TANARO	21	70	57	222	37	118	21	73	136	483	29	125
108	LESEGNO	35	139	136	532	7	25	23	89	201	785	40	173
109	LEVICE	2	9	41	201	9	38	11	48	63	296	11	59
110	LIMONE PIEMONTE	741	1.961	4.842	11.657	60	157	157	404	5.800	14.179	1.474	3.248
111	LISIO	6	24	30	114	—	—	15	54	51	192	10	40
112	MACRA	23	57	80	231	—	—	1	9	104	297	12	53
113	MAGLIANO ALFIERI	24	121	119	536	29	114	11	54	183	825	50	220
114	MAGLIANO ALPI	40	166	64	216	57	200	99	389	260	971	54	222
115	MANGO	27	91	133	541	60	222	54	225	274	1.079	56	207
116	MANTA	32	116	39	165	27	89	103	374	201	744	92	346
117	MARENE	19	70	32	124	9	33	45	183	105	410	55	222
118	MARGARITA	60	242	26	123	23	88	44	171	153	624	52	215
119	MARMORA	3	14	81	259	3	6	14	39	101	318	35	126
120	MARSAGLIA	26	113	12	62	26	127	1	3	65	305	8	42
121	MARTINIANA PO	11	31	156	470	16	60	10	32	193	593	83	263
122	MELLE	50	162	255	741	19	43	56	134	380	1.080	116	365
123	MOIOLA	16	49	51	187	23	52	33	107	123	395	26	86
124	MOMBARCARO	40	153	72	279	46	198	3	19	161	649	34	127
125	MOMBASIGLIO	5	21	60	261	15	60	37	142	117	484	41	160
126	MONASTERO DI VASCO	40	125	149	515	3	11	69	257	261	908	48	191

segue TAV. 21 — Abitazioni non occupate per motivo della non occupazione

Codice dei Comuni	COMUNI	DISPONIBILI PER LA VENDITA O L'AFFITTO		UTILIZZABILI PER VACANZA		UTILIZZABILI PER LAVORO		ALTRI MOTIVI		TOTALE		di cui costruite dopo il 1971	
		Abitazioni	Stanze	Abitazioni	Stanze	Abitazioni	Stanze	Abitazioni	Stanze	Abitazioni	Stanze	Abitazioni	Stanze
127	MONASTEROLO CASOTTO	34	161	55	256	3	12	13	53	105	482	11	50
128	MONASTEROLO DI SAVIGLIANO	4	14	7	33	10	40	15	62	36	149	5	23
129	MONCHIERO	6	39	19	77	8	34	17	48	50	198	3	11
130	MONDOVI'	755	2.906	389	1.537	184	697	551	2.168	1.879	7.308	545	2.181
131	MONESIGLIO	51	227	89	395	17	77	37	157	194	856	25	100
132	MONFORTE D'ALBA	50	180	134	564	117	504	108	443	409	1.691	60	233
133	MONTA'	45	157	242	959	57	219	113	429	457	1.764	118	487
134	MONTALDO DI MONDOVI'	307	738	1.072	2.595	56	183	226	669	1.661	4.185	1.054	2.325
135	MONTALDO ROERO	8	37	117	484	3	12	29	108	157	641	18	80
136	MONTANERA	5	15	18	54	7	26	8	27	38	122	8	27
137	MONTELUPO ALBESE	14	48	86	334	34	129	5	15	139	526	54	181
138	MONTEMALE DI CUNEO	4	13	50	146	38	103	1	2	93	264	7	22
139	MONTEROSSO GRANA	76	198	463	1.114	98	233	37	91	674	1.636	325	693
140	MONTEU ROERO	13	50	183	787	30	106	54	240	280	1.183	77	323
141	MONTEZEMOLO	26	116	104	424	2	8	5	16	137	564	73	295
142	MONTICELLO D'ALBA	25	101	113	418	43	162	53	201	234	882	59	227
143	MORETTA	46	166	19	81	8	23	53	203	126	473	45	181
144	MOROZZO	47	163	37	128	23	89	91	343	198	723	70	256
145	MURAZZANO	62	224	237	906	39	176	8	31	346	1.337	132	458
146	MURELLO	9	35	8	28	4	16	26	97	47	176	10	49
147	NARZOLE	82	302	80	255	57	190	91	310	310	1.057	114	413
148	NEIVE	38	154	198	821	61	256	78	375	375	1.606	90	365
149	NEVIGLIE	—	—	27	105	16	64	8	28	51	197	6	25
150	NIELLA BELBO	17	65	70	219	26	81	7	22	120	387	37	135
151	NIELLA TANARO	46	155	252	1.015	5	20	48	147	351	1.337	31	137
152	NOVELLO	18	83	100	395	41	167	8	25	167	670	27	112
153	NUCETTO	17	68	91	347	6	21	40	145	154	581	52	183
154	ONCINO	—	—	123	367	3	11	9	22	135	400	6	21
155	ORMEA	125	403	726	2.457	140	416	182	627	1.173	3.903	386	1.254
156	OSTANA	—	—	186	413	23	26	100	124	309	563	32	94
157	PAESANA	440	1.201	708	1.975	78	206	143	468	1.369	3.850	540	1.480
158	PAGNO	17	54	16	56	60	170	39	135	132	415	29	116
159	PAMPARATO	271	733	686	2.106	22	71	59	207	1.038	3.117	611	1.583
160	PAROLDO	2	9	26	133	23	103	5	18	56	263	14	66
161	PERLETTO	—	—	32	158	11	44	4	16	47	218	19	101
162	PERLO	2	6	61	256	—	—	13	45	76	307	22	83
163	PEVERAGNO	148	481	464	1.723	170	455	237	819	1.019	3.478	331	1.219
164	PEZZOLO VALLE UZZONE	1	3	88	358	54	222	39	146	182	729	39	145
165	PIANFEI	76	253	79	301	23	90	44	164	222	808	61	245
166	PIASCO	104	335	100	320	40	129	74	261	318	1.045	99	373
167	PIETRAPORZIO	42	106	107	326	—	—	14	36	163	468	69	190
168	PIOBESI D'ALBA	43	182	38	155	14	66	8	24	103	427	51	214
169	PIOZZO	22	83	114	418	8	25	49	192	193	718	56	220
170	POCAPAGLIA	21	95	50	191	13	45	37	150	121	481	40	181
171	POLONGHERA	15	77	7	43	5	18	25	149	52	287	13	54
172	PONTECHIANALE	147	335	426	1.195	27	61	76	169	676	1.760	269	621
173	PRADLEVES	47	163	133	373	76	164	4	8	260	708	29	82
174	PRAZZO	89	246	289	905	23	61	23	69	424	1.281	91	281
175	PRIERO	14	46	122	479	—	—	40	159	176	684	48	212
176	PRIOCCA	21	85	123	481	8	35	79	314	231	915	53	213
177	PRIOLA	8	28	77	294	15	50	32	120	132	492	32	136
178	PRUNETTO	3	13	62	231	44	189	6	25	115	458	40	155
179	RACCONIGI	118	376	46	150	43	156	137	531	344	1.213	132	457
180	REVELLO	67	249	84	329	72	237	96	360	319	1.175	90	355
181	RIFREDDO	30	98	43	131	22	65	19	79	114	373	50	179
182	RITTANA	27	80	70	201	15	36	10	30	122	347	33	104
183	ROASCHIA	16	53	212	570	30	69	6	19	264	711	121	344
184	ROASCIO	—	—	5	36	4	22	—	—	9	58	1	5
185	ROBILANTE	200	533	140	399	58	149	82	233	480	1.314	193	522
186	ROBURENT	214	489	1.827	4.586	24	67	53	151	2.118	5.293	971	2.169
187	ROCCABRUNA	73	232	324	1.021	56	154	115	384	568	1.791	239	853
188	ROCCA CIGLIE'	8	27	46	177	1	4	30	85	85	293	11	44
189	ROCCA DE' BALDI	47	160	57	203	57	209	63	229	224	801	37	162

segue TAV. 21 — Abitazioni non occupate per motivo della non occupazione

Codice dei Comuni	COMUNI	DISPONIBILI PER LA VENDITA O L'AFFITTO		UTILIZZABILI PER VACANZA		UTILIZZABILI PER LAVORO		ALTRI MOTIVI		TOTALE		di cui costruite dopo il 1971	
		Abitazioni	Stanze	Abitazioni	Stanze	Abitazioni	Stanze	Abitazioni	Stanze	Abitazioni	Stanze	Abitazioni	Stanze
190	ROCCAFORTE MONDOVI'	127	437	914	2.623	15	52	128	453	1.184	3.565	734	2.016
191	ROCCASPARVERA	19	62	72	212	16	42	25	74	132	390	53	161
192	ROCCAIONE	314	829	247	746	54	132	88	284	703	1.991	331	898
193	ROCCHETTA BELBO	1	4	5	17	—	—	6	20	12	41	1	4
194	RODDI	12	56	61	264	18	64	49	210	140	594	39	183
195	RODDINO	6	19	44	150	47	192	13	51	110	412	30	110
196	RODELLO	27	106	101	416	23	95	1	2	152	619	96	396
197	ROSSANA	53	155	133	433	58	150	84	217	328	955	119	378
198	RUFFIA	1	4	3	15	19	89	—	—	23	108	1	3
199	SALE DELLE LANGHE	26	88	108	415	34	118	16	66	184	687	42	153
200	SALE SAN GIOVANNI	9	46	30	138	25	92	9	41	73	317	12	55
201	SALICETO	14	52	64	272	31	143	112	472	221	939	33	138
202	SALMOUR	6	24	22	84	4	19	36	151	68	278	21	95
203	SALUZZO	381	1.359	154	695	185	625	140	511	860	3.190	164	655
204	SAMBUCO	61	162	74	221	7	17	1	3	143	403	28	80
205	SAMPEYRE	780	1.787	1.915	4.926	117	234	262	529	3.074	7.476	1.003	2.387
206	SAN BENEDETTO BELBO	15	40	44	153	4	18	9	32	72	243	36	110
207	SAN DAMIANO MACRA	69	204	263	791	66	169	58	155	456	1.319	104	352
208	SANFRE'	33	154	44	219	6	26	33	158	116	557	28	134
209	SANFRONT	95	287	286	851	120	316	159	413	660	1.867	113	377
210	SAN MICHELE MONDOVI'	33	118	210	819	36	110	116	403	395	1.450	76	280
211	SANT'ALBANO STURA	21	79	9	37	11	39	81	328	122	483	49	180
212	SANTA VITTORIA D'ALBA	93	338	42	154	14	51	25	93	174	636	91	339
213	SANTO STEFANO BELBO	63	231	109	475	160	680	145	557	477	1.943	166	643
214	SANTO STEFANO ROERO	8	34	154	585	42	158	19	74	223	851	62	239
215	SAVIGLIANO	180	678	59	296	94	325	216	774	549	2.073	82	339
216	SCAGNELLO	—	—	55	207	17	51	16	68	88	326	29	101
217	SCARNAFIGI	16	81	16	50	31	103	18	62	81	296	18	71
218	SERRALUNGA D'ALBA	14	44	49	186	49	172	21	71	133	473	28	98
219	SERRAVALLE LANGHE	10	43	52	191	27	97	6	23	95	354	22	93
220	SINIO	10	36	38	123	31	105	5	19	84	283	3	9
221	SOMANO	36	127	37	155	47	171	17	69	137	522	42	156
222	SOMMARIVA DEL BOSCO	60	207	98	407	41	134	125	478	324	1.226	71	257
223	SOMMARIVA PERNO	35	135	153	601	32	120	20	77	240	933	72	284
224	STROPPO	7	20	63	239	6	27	27	63	103	349	6	32
225	TARANTASCA	4	12	—	—	—	—	7	26	11	38	4	17
226	TORRE BORMIDA	1	3	30	113	12	46	6	24	49	186	5	19
227	TORRE MONDOVI'	66	210	234	733	30	99	22	102	352	1.144	59	193
228	TORRE SAN GIORGIO	4	18	5	13	10	33	15	66	34	130	6	30
229	TORRESINA	5	20	18	62	—	—	4	17	27	99	19	65
230	TREISO	4	14	34	139	29	118	24	108	91	379	25	107
231	TREZZO TINELLA	4	13	19	69	44	183	2	6	69	271	11	39
232	TRINITA'	4	17	115	339	19	60	63	206	201	622	26	98
233	VALDIERI	160	448	568	1.700	19	51	87	226	834	2.425	361	1.039
234	VALGRANA	9	32	67	222	49	131	7	26	132	411	15	56
235	VALLORiate	20	61	30	97	5	13	4	16	59	187	29	98
236	VALMALA	10	30	123	374	35	91	1	1	169	496	95	276
237	VENASCA	37	114	195	597	95	228	34	128	361	1.067	85	298
238	VERDUNO	2	11	39	140	16	60	5	22	62	233	19	72
239	VERNANTE	387	896	458	1.110	92	176	148	325	1.085	2.507	362	805
240	VERZUOLO	106	400	88	371	42	133	151	566	387	1.470	83	315
241	VEZZA D'ALBA	17	61	119	450	14	57	47	195	197	763	63	261
242	VICOFORTE	112	455	218	1.072	20	89	104	429	454	2.045	155	581
243	VIGNOLO	53	174	65	210	24	63	61	152	203	599	55	213
244	VILLAFALLETTO	39	145	25	85	46	139	77	273	187	642	34	145
245	VILLANOVA MONDOVI'	96	330	363	1.329	43	177	233	897	735	2.733	311	1.077
246	VILLANOVA SOLARO	3	10	6	32	23	96	15	63	47	201	4	15
247	VILLAR SAN COSTANZO	7	26	69	227	30	84	101	301	207	638	50	206
248	VINADIO	176	483	463	1.366	47	105	42	107	728	2.061	170	501
249	VIOLA	239	465	1.200	3.064	29	78	4	13	1.472	3.620	1.110	2.426
250	VOTTIGNASCO	23	78	1	3	11	41	2	10	37	132	5	24
TOTALE PROVINCIA		18.723	58.564	48.597	147.918	10.164	33.718	17.044	58.862	94.528	299.062	33.093	97.992

TAV. 22 - Abitazioni non occupate per servizio installato

Codice dei Comuni	COMUNI	TOTALE ABITAZIONI	ABITAZIONI CHE DISPONGONO DI					ABITAZIONI CHE NON DISPONGONO DI				
			Acqua potabile	Gabinetto	Bagno	Elettricità	Riscaldamento	Acqua potabile	Gabinetto	Bagno	Elettricità	Riscaldamento
001	ACCEGLIO	369	358	355	234	368	339	11	14	135	1	29
002	AISONE	191	179	170	99	186	144	12	21	92	4	47
003	ALBA	1.407	1.344	1.326	1.041	1.347	1.161	28	45	321	24	195
004	ALBARETTO DELLA TORRE	24	22	23	19	22	16	2	1	5	2	7
005	ALTO	72	72	69	54	72	69	—	3	18	—	3
006	ARGENTERA	394	390	390	336	381	386	2	2	56	11	5
007	ARGUELLO	21	21	21	13	21	21	—	—	8	—	—
008	BAGNASCO	200	194	193	128	192	188	6	7	69	8	9
009	BAGNOLO PIEMONTE	1.210	1.029	1.017	788	1.106	1.035	175	189	418	103	171
010	BALDISSERO D'ALBA	140	137	119	86	137	126	3	19	52	3	14
011	BARBARESCO	79	78	63	47	74	68	—	16	27	4	11
012	BARGE	1.025	866	780	300	742	657	80	184	645	242	214
013	BAROLO	87	78	77	54	81	49	9	10	33	6	37
014	BASTIA MONDOVI'	203	178	189	80	187	188	16	14	121	15	15
015	BATTIFOLLO	132	125	119	101	127	67	5	10	19	4	50
016	BEINETTE	173	171	164	110	163	149	1	9	61	10	23
017	BELLINO	206	165	88	20	183	83	28	36	93	17	1
018	BELVEDERE LANGHE	53	51	51	39	52	47	2	2	13	1	6
019	BENE VAGIENNA	599	576	458	209	566	562	23	141	388	31	35
020	BENEVELLO	78	78	73	62	76	72	—	4	14	2	5
021	BERGOLO	25	24	25	10	25	25	1	—	15	—	—
022	BERNEZZO	279	262	239	144	266	221	8	22	104	11	36
023	BONVICINO	57	55	49	26	52	56	2	8	31	4	1
024	BORGOMALE	66	59	59	33	63	55	7	7	33	1	9
025	BORGO SAN DALMAZZO	1.141	1.119	1.050	782	1.117	1.065	11	88	352	20	42
026	BOSIA	76	70	72	29	63	76	6	4	47	11	—
027	BOSSOLASCO	407	391	395	326	398	391	12	10	74	8	11
028	BOVES	1.279	1.207	1.122	697	1.125	1.017	64	156	576	148	251
029	BRA	1.313	1.271	1.259	993	1.266	1.052	32	53	312	46	238
030	BRIAGLIA	89	82	82	41	85	61	2	4	41	3	9
031	BRIGA ALTA	222	221	215	165	186	218	—	6	54	35	4
032	BRONDELLO	127	112	92	48	117	125	10	35	79	10	2
033	BROSSASCO	398	318	337	119	363	373	79	58	276	33	24
034	BUSCA	532	495	477	347	504	430	6	32	155	5	64
035	CAMERANA	184	171	162	79	168	145	12	22	102	16	39
036	CAMO	54	42	36	21	46	27	11	17	32	8	27
037	CANALE	442	423	421	311	418	364	17	21	131	23	74
038	CANOSIO	102	89	73	66	94	102	13	29	36	8	—
039	CAPRAUNA	77	73	72	60	71	68	4	5	16	6	9
040	CARAGLIO	459	443	421	262	433	423	16	38	194	26	33
041	CARAMAGNA PIEMONTE	124	116	120	54	120	121	1	2	68	1	2
042	CARDE'	45	40	40	22	39	42	5	5	23	6	3
043	CARRU'	512	486	491	361	493	439	15	17	147	16	65
044	CARTIGNANO	106	99	85	46	98	76	7	21	60	7	29
045	CASALGRASSO	76	67	71	47	61	61	9	5	29	11	15
046	CASTAGNITO	114	109	108	78	108	109	2	5	34	3	4
047	CASTELDELFINO	409	382	361	238	388	394	27	48	170	21	9
048	CASTELLAR	49	43	46	26	43	26	3	3	23	6	23
049	CASTELLETTO STURA	77	73	64	30	72	50	4	12	45	5	26
050	CASTELLETTO UZZONE	114	103	90	45	100	112	11	24	69	14	2
051	CASTELLINALDO	17	17	15	13	17	16	—	2	4	—	1
052	CASTELLINO TANARO	133	127	123	74	123	123	6	10	59	9	9
053	CASTELMAGNO	143	123	111	34	128	89	20	32	109	13	52
054	CASTELNUOVO DI CEVA	37	32	32	23	33	27	5	5	13	4	10
055	CASTIGLIONE FALLETTO	59	55	52	31	55	53	4	7	26	4	6
056	CASTIGLIONE TINELLA	155	145	140	86	152	132	10	15	69	3	23
057	CASTINO	142	137	128	95	138	128	3	13	43	4	14
058	CAVALLERLEONE	36	31	34	10	32	25	5	2	26	4	10
059	CAVALLERMAGGIORE	184	180	177	128	181	148	4	7	56	3	35
060	CELLE DI MACRA	163	154	158	40	157	160	9	5	123	6	2
061	CENTALLO	374	346	337	231	355	278	22	36	140	16	90
062	CERESOLE ALBA	159	153	147	103	156	132	6	12	56	3	27
063	CERRETO LANGHE	100	91	81	48	86	16	8	16	49	9	82

segue TAV. 22 — Abitazioni non occupate per servizio installato

Codice dei Comuni	COMUNI	TOTALE ABITAZIONI	ABITAZIONI CHE DISPONGONO DI					ABITAZIONI CHE NON DISPONGONO DI				
			Acqua potabile	Gabinetto	Bagno	Elettricità	Riscaldamento	Acqua potabile	Gabinetto	Bagno	Elettricità	Riscaldamento
064	CERVASCA	257	209	238	115	231	212	48	19	142	26	42
065	CERVERE	182	178	169	115	179	169	4	13	66	2	13
066	CEVA	1.350	1.215	1.157	773	1.211	1.028	135	193	577	139	322
067	CHERASCO	597	571	531	355	583	465	24	66	241	13	130
068	CHIUSA DI PESIO	1.006	979	987	746	986	970	24	18	255	18	27
069	CIGLIE'	67	61	52	35	62	40	6	15	31	3	27
070	CISSONE	25	24	23	6	23	22	1	2	19	2	3
071	CLAVESANA	198	175	154	93	186	127	22	42	105	12	66
072	CORNELIANO D'ALBA	165	157	154	86	158	152	8	11	79	7	13
073	CORTEMILIA	413	345	353	171	344	242	64	58	239	69	167
074	COSSANO BELBO	171	143	146	82	156	132	26	22	85	14	39
075	COSTIGLIOLE SALUZZO	273	267	257	183	269	242	6	16	88	4	29
076	CRAVANZANA	104	97	82	59	101	92	6	22	43	2	12
077	CRISSOLO	1.042	875	867	637	917	497	165	175	395	118	66
078	CUNEO	2.910	2.853	2.838	2.034	2.842	2.435	42	70	867	63	424
079	DEMONTE	992	855	782	519	868	766	136	209	459	124	224
080	DIANO D'ALBA	274	245	242	155	251	192	27	32	119	23	81
081	DOGLIANI	704	630	563	304	632	484	68	137	395	67	215
082	DRONERO	1.088	1.028	1.031	574	1.005	868	51	52	504	80	136
083	ELVA	181	101	110	10	80	121	80	71	171	100	58
084	ENTRACQUE	1.700	1.645	1.661	1.421	1.654	1.614	48	36	244	41	75
085	ENVIE	148	134	123	73	138	77	12	25	73	10	67
086	FARIGLIANO	250	239	241	151	245	232	4	9	97	5	14
087	FAULE	31	28	30	19	30	22	3	1	11	1	7
088	FEISOGLIO	63	62	59	32	62	61	1	4	31	—	1
089	FOSSANO	1.039	981	886	576	978	708	58	153	463	60	326
090	FRABOSA SOPRANA	1.315	1.223	1.227	988	1.265	1.012	85	83	324	49	290
091	FRABOSA SOTTANA	5.447	5.418	5.431	5.294	5.433	5.399	16	9	111	10	31
092	FRASSINO	865	780	797	321	797	746	66	61	510	57	46
093	GAIOLA	125	112	113	54	111	112	7	2	11	8	3
094	GAMBASCA	115	99	66	35	102	93	15	48	78	13	20
095	GARESSIO	1.337	1.233	1.160	821	1.273	1.028	74	158	493	52	265
096	GENOLA	90	80	83	54	86	71	10	7	36	4	18
097	GORZEGNO	91	86	78	45	88	89	3	13	45	3	—
098	GOTTASECCA	50	39	37	23	45	42	11	13	27	5	8
099	GOVONE	323	308	288	200	310	261	13	35	121	13	60
100	GRINZANE CAVOUR	89	83	88	53	82	69	6	1	35	6	20
101	GUARENE	231	219	207	159	221	178	10	23	68	9	52
102	IGLIANO	42	40	41	21	40	39	—	—	20	—	2
103	ISASCA	34	31	29	12	31	29	1	4	21	3	1
104	LAGNASCO	86	75	77	56	79	55	11	9	30	7	29
105	LA MORRA	464	420	395	234	435	316	40	67	226	29	146
106	LEQUIO BERRIA	59	57	56	41	55	47	—	1	14	2	1
107	LEQUIO TANARO	136	121	111	52	125	101	15	24	83	11	17
108	LESEGNO	201	199	193	116	194	184	2	8	84	2	16
109	LEVICE	63	62	63	28	63	60	—	—	35	—	2
110	LIMONE PIEMONTE	5.800	5.747	5.743	5.551	5.757	5.653	30	46	228	40	91
111	LISIO	51	44	38	18	44	17	1	5	11	2	2
112	MACRA	104	103	75	18	99	101	—	28	84	4	—
113	MAGLIANO ALFIERI	183	180	170	139	176	168	3	13	43	7	14
114	MAGLIANO ALPI	260	223	213	135	252	192	32	42	121	7	64
115	MANGO	274	258	246	165	266	211	12	26	106	7	63
116	MANTA	201	190	187	136	192	137	10	14	65	9	64
117	MARENE	105	103	100	93	100	94	2	2	10	5	11
118	MARGARITA	153	142	136	93	143	126	9	15	50	10	26
119	MARMORA	101	100	58	28	92	101	—	43	73	8	—
120	MARSAGLIA	65	63	65	31	62	64	1	—	34	3	—
121	MARTINIANA PO	193	170	173	98	183	186	21	20	95	10	1
122	MELLE	380	271	300	189	325	354	108	80	190	54	21
123	MOIOLA	123	117	115	55	100	107	5	6	65	21	12
124	MOMBARCARO	161	139	114	53	149	155	22	46	96	11	6
125	MOMBASIGLIO	117	117	115	88	116	100	—	2	29	1	17
126	MONASTERO DI VASCO	261	230	205	111	233	182	26	53	142	26	46

segue TAV. 22 — Abitazioni non occupate per servizio installato

Codice dei Comuni	COMUNI	TOTALE ABITAZIONI	ABITAZIONI CHE DISPONGONO DI					ABITAZIONI CHE NON DISPONGONO DI				
			Acqua potabile	Gabinetto	Bagno	Elettricità	Riscaldamento	Acqua potabile	Gabinetto	Bagno	Elettricità	Riscaldamento
127	MONASTEROLO CASOTTO	105	102	103	78	101	97	2	2	25	4	2
128	MONASTEROLO DI SAVIGLIANO	36	32	35	18	35	21	4	1	18	1	15
129	MONCHIERO	50	45	32	18	43	23	4	18	32	7	27
130	MONDOVI'	1.879	1.763	1.713	1.248	1.729	1.465	52	118	548	84	276
131	MONESIGLIO	194	189	184	108	177	160	4	10	85	17	32
132	MONFORTE D'ALBA	409	340	337	194	369	258	64	71	212	39	150
133	MONTA'	457	440	410	293	438	374	12	47	157	19	80
134	MONTALDO DI MONDOVI'	1.661	1.623	1.624	1.485	1.631	1.588	26	30	157	24	53
135	MONTALDO ROERO	157	147	140	104	148	142	10	17	51	9	12
136	MONTANERA	38	33	25	14	34	28	5	13	24	2	9
137	MONTELUPO ALBESE	139	133	128	92	128	131	1	11	47	8	5
138	MONTEMALE DI CUNEO	93	87	89	38	91	91	6	4	55	2	2
139	MONTEROSSO GRANA	674	620	639	370	606	618	50	35	300	66	51
140	MONTEU ROERO	280	264	221	170	264	233	16	59	110	15	45
141	MONTEZEMOLO	137	133	131	114	133	135	2	6	23	4	2
142	MONTICELLO D'ALBA	234	214	202	140	211	158	20	32	88	20	72
143	MORETTA	126	121	117	91	115	103	4	8	33	11	22
144	MOROZZO	198	181	172	117	187	154	8	24	77	10	13
145	MURAZZANO	346	344	306	216	338	321	1	40	129	7	23
146	MURELLO	47	40	41	21	45	38	7	6	26	2	6
147	NARZOLE	310	304	250	195	304	280	4	58	111	4	28
148	NEIVE	375	355	359	243	364	345	12	15	127	8	24
149	NEVIGLIE	51	49	44	23	51	36	2	4	28	—	15
150	NIELLA BELBO	120	117	117	76	118	119	3	3	44	1	1
151	NIELLA TANARO	351	310	328	204	317	264	38	23	144	34	85
152	NOVELLO	167	163	165	94	165	154	1	2	73	1	13
153	NUCETTO	154	135	134	80	137	126	19	20	74	17	27
154	ONCINO	135	130	130	4	118	132	—	2	128	14	—
155	ORMEA	1.173	1.138	1.103	787	1.112	1.093	17	60	369	53	62
156	OSTANA	309	179	183	46	201	197	128	125	251	103	110
157	PAESANA	1.369	1.333	1.292	895	1.332	1.277	28	75	470	35	89
158	PAGNO	132	76	66	41	75	42	56	66	91	57	90
159	PAMPARATO	1.038	1.034	1.032	795	985	1.033	—	5	238	50	—
160	PAROLDO	56	54	44	27	54	56	2	12	29	2	—
161	PERLETTO	47	45	47	35	46	46	2	—	12	1	1
162	PERLO	76	76	74	53	76	76	—	2	23	—	—
163	PEVERAGNO	1.019	954	941	497	945	865	58	78	517	63	150
164	PEZZOLO VALLE UZZONE	182	172	153	70	170	154	9	28	99	12	25
165	PIANFEI	222	218	214	115	216	205	2	8	106	6	16
166	PIASCO	318	297	281	197	278	293	20	37	121	39	23
167	PIETRAPORZIO	163	146	149	119	145	154	15	14	42	7	4
168	PIOBESI D'ALBA	103	99	100	66	100	96	4	3	37	2	6
169	PIOZZO	193	171	186	128	186	161	21	6	63	7	32
170	POCAPAGLIA	121	112	114	64	117	101	8	7	56	4	16
171	POLONGHERA	52	45	45	25	43	31	7	6	26	9	21
172	PONTECHIANALE	676	611	592	447	624	603	31	53	186	23	30
173	PRADLEVES	260	239	254	126	254	254	7	—	127	—	2
174	PRAZZO	424	414	327	292	411	409	7	96	127	11	13
175	PRIERO	176	176	172	86	173	172	—	4	90	3	4
176	PRIOCCA	231	227	218	154	229	173	4	12	76	2	54
177	PRIOLA	132	131	123	82	129	130	1	9	50	3	2
178	PRUNETTO	115	110	101	58	105	93	4	12	53	9	20
179	RACCONIGI	344	323	334	246	335	284	16	9	94	7	47
180	REVELLO	319	298	280	181	312	294	19	39	137	6	21
181	RIFREDDO	114	89	86	56	100	79	19	24	52	10	26
182	RITTANA	122	117	117	38	102	114	4	4	81	19	3
183	ROASCHIA	264	236	241	84	205	195	27	23	180	55	61
184	ROASCIO	9	9	9	9	9	9	—	—	—	—	—
185	ROBILANTE	480	429	456	269	425	441	48	23	200	54	38
186	ROBURENT	2.118	2.081	2.072	1.917	2.088	2.037	30	43	196	27	59
187	ROCCABRUNA	568	552	550	309	548	544	12	17	258	20	17
188	ROCCA CIGLIE'	85	65	61	23	76	79	3	6	33	7	1
189	ROCCA DE' BALDI	224	182	200	92	206	160	42	24	130	13	60

segue TAV. 22 — Abitazioni non occupate per servizio installato


Codice dei Comuni	COMUNI	TOTALE ABITAZIONI	ABITAZIONI CHE DISPONGONO DI					ABITAZIONI CHE NON DISPONGONO DI				
			Acqua potabile	Gabinetto	Bagno	Elettricità	Riscaldamento	Acqua potabile	Gabinetto	Bagno	Elettricità	Riscaldamento
190	ROCCAFORTE MONDOVI'	1.184	1.151	1.154	986	1.165	1.160	30	28	192	15	16
191	ROCCASPARVERA	132	120	128	67	118	115	12	4	65	14	17
192	ROCCAIONE	703	679	660	444	656	668	23	42	256	46	33
193	ROCCHETTA BELBO	12	8	9	7	9	9	1	—	—	—	—
194	RODDI	140	134	133	78	134	102	5	6	56	4	36
195	RODDINO	110	104	93	57	102	69	5	17	53	8	41
196	RODELLO	152	144	148	113	146	151	2	4	38	—	1
197	ROSSANA	328	256	229	118	290	235	72	99	210	38	93
198	RUFFIA	23	19	18	11	22	14	3	5	12	1	9
199	SALE DELLE LANGHE	184	163	149	98	166	144	21	35	47	18	40
200	SALE SAN GIOVANNI	73	67	56	26	67	60	5	16	47	6	12
201	SALICETO	221	212	166	97	192	159	7	55	121	28	55
202	SALMOUR	68	66	63	43	67	66	—	5	25	1	2
203	SALUZZO	860	830	817	531	833	683	29	43	327	26	174
204	SAMBUCO	143	137	142	78	130	140	5	1	63	13	3
205	SAMPEYRE	3.074	2.860	2.770	1.706	2.916	2.894	201	298	1.334	150	164
206	SAN BENEDETTO BELBO	72	70	61	47	71	72	2	11	25	1	—
207	SAN DAMIANO MACRA	456	442	381	151	382	368	14	73	302	74	86
208	SANFRE'	116	109	105	87	112	92	3	8	25	4	21
209	SANFRONT	660	535	539	215	542	564	118	120	441	117	91
210	SAN MICHELE MONDOVI'	395	368	331	260	367	302	10	39	96	11	49
211	SANT'ALBANO STURA	122	120	115	78	118	105	2	6	43	3	17
212	SANTA VITTORIA D'ALBA	174	174	174	143	174	161	—	—	31	—	12
213	SANTO STEFANO BELBO	477	462	468	333	468	465	11	9	139	8	9
214	SANTO STEFANO ROERO	223	218	203	139	217	204	5	19	83	6	18
215	SAVIGLIANO	549	526	508	382	533	416	18	41	162	16	116
216	SCAGNELLO	88	86	78	55	88	79	2	10	33	—	8
217	SCARNAFIGI	81	64	49	32	63	34	3	18	33	5	14
218	SERRALUNGA D'ALBA	133	125	124	84	128	95	6	9	48	5	35
219	SERRAVALLE LANGHE	95	93	90	57	91	88	2	5	38	4	7
220	SINIO	84	70	64	23	75	26	14	20	61	9	58
221	SOMANO	137	118	90	56	127	102	19	47	81	10	35
222	SOMMARIVA DEL BOSCO	324	302	273	172	302	241	19	47	149	22	77
223	SOMMARIVA PERNO	240	229	224	163	230	189	10	15	71	9	49
224	STROPPO	103	64	59	21	97	88	39	44	82	6	15
225	TARANTASCA	11	10	10	7	11	10	1	1	4	—	1
226	TORRE BORMIDA	49	48	44	24	46	45	1	5	25	3	1
227	TORRE MONDOVI'	352	344	349	152	302	5	6	1	198	46	3
228	TORRE SAN GIORGIO	34	31	24	14	32	27	2	7	17	2	4
229	TORRESINA	27	27	27	19	27	27	—	—	8	—	—
230	TREISO	91	83	77	55	87	77	4	13	31	4	13
231	TREZZO TINELLA	69	62	42	19	68	63	7	27	50	1	6
232	TRINITA'	201	194	153	52	192	146	5	47	144	8	55
233	VALDIERI	834	774	811	543	795	782	56	23	287	39	48
234	VALGRANA	132	131	132	39	99	129	—	—	93	33	3
235	VALLORiate	59	56	58	38	53	40	3	1	21	4	6
236	VALMALA	169	129	157	83	124	154	40	12	86	44	14
237	VENASCA	361	348	217	147	291	315	13	95	208	70	46
238	VERDUNO	62	60	59	42	61	58	2	3	20	1	4
239	VERNANTE	1.085	879	908	686	955	919	204	177	399	130	162
240	VERZUOLO	387	374	361	226	383	343	8	23	153	3	36
241	VEZZA D'ALBA	197	183	177	137	187	168	13	20	59	9	29
242	VICOFORTE	454	445	445	326	437	367	6	9	119	15	33
243	VIGNOLO	203	185	178	100	180	168	18	25	102	21	34
244	VILLAFALLETTO	187	163	139	83	165	151	22	47	100	22	35
245	VILLANOVA MONDOVI'	735	711	690	579	719	681	24	45	156	16	53
246	VILLANOVA SOLARO	47	35	31	14	43	26	12	16	33	4	20
247	VILLAR SAN COSTANZO	207	182	172	68	171	168	25	35	139	36	39
248	VINADIO	728	684	687	472	687	682	39	38	249	39	42
249	VIOLA	1.472	1.456	1.453	1.378	1.463	1.462	5	10	85	8	5
250	VOTTIGNASCO	37	31	26	10	34	33	5	10	26	3	4
	TOTALE PROVINCIA	94.528	88.729	86.234	61.722	89.012	81.277	4.905	7.622	31.449	4.977	10.640

segue TAV. 23 — Abitazioni non occupate per figura giuridica del proprietario

Codice dei Comuni	COMUNI	PERSONA FISICA		IMPRESE		COOPERATIVE EDILIZIE A PROPRIETÀ INDIVIDUALE E INDIVISA		STATO, REGIONI PROVINCE, COMUNI, IACP		ENTI PREVIDENZIALI		ALTRO PROPRIETARIO	
		Abitazioni	Stanze	Abitazioni	Stanze	Abitazioni	Stanze	Abitazioni	Stanze	Abitazioni	Stanze	Abitazioni	Stanze
127	MONASTEROLO CASOTTO	105	482	—	—	—	—	—	—	—	—	—	—
128	MONASTEROLO DI SAVIGLIANO	36	149	—	—	—	—	—	—	—	—	—	—
129	MONCHIERO	47	170	2	9	—	—	—	—	—	—	1	19
130	MONDOVI'	1.702	6.535	93	403	2	11	60	229	4	41	18	89
131	MONESIGLIO	192	845	1	6	—	—	—	—	—	—	1	5
132	MONFORTE D'ALBA	393	1.622	7	33	—	—	4	13	2	10	3	13
133	MONTA'	446	1.704	3	31	4	11	2	11	—	—	2	7
134	MONTALDO DI MONDOVI'	1.553	4.007	93	141	—	—	5	10	—	—	10	27
135	MONTALDO ROERO	156	636	—	—	—	—	—	—	—	—	1	5
136	MONTANERA	35	114	—	—	—	—	2	4	—	—	1	4
137	MONTELUPO ALBESE	138	523	1	3	—	—	—	—	—	—	—	—
138	MONTEMALE DI CUNEO	93	264	—	—	—	—	—	—	—	—	—	—
139	MONTEROSSO GRANA	660	1.610	13	22	—	—	—	—	—	—	1	4
140	MONTEU ROERO	278	1.166	—	—	—	—	—	—	—	—	2	17
141	MONTEZEMOLO	136	558	1	6	—	—	—	—	—	—	—	—
142	MONTICELLO D'ALBA	223	842	3	15	—	—	1	3	—	—	7	22
143	MORETTA	117	443	7	22	1	4	1	4	—	—	—	—
144	MOROZZO	179	667	10	30	—	—	1	3	—	—	8	23
145	MURAZZANO	343	1.328	1	4	—	—	—	—	—	—	2	5
146	MURELLO	46	172	—	—	—	—	1	4	—	—	—	—
147	NARZOLE	304	1.032	5	21	—	—	1	4	—	—	—	—
148	NEIVE	367	1.520	1	34	—	—	—	—	—	—	7	52
149	NEVIGLIE	47	184	—	—	—	—	—	—	—	—	4	13
150	NIELLA BELBO	120	387	—	—	—	—	—	—	—	—	—	—
151	NIELLA TANARO	351	1.337	—	—	—	—	—	—	—	—	—	—
152	NOVELLO	166	667	—	—	—	—	1	3	—	—	—	—
153	NUCETTO	149	558	1	4	—	—	3	11	—	—	1	8
154	ONCINO	135	400	—	—	—	—	—	—	—	—	—	—
155	ORMEA	1.143	3.736	16	90	—	—	—	—	—	—	14	77
156	OSTANA	308	554	—	—	—	—	1	9	—	—	—	—
157	PAESANA	1.323	3.707	32	88	—	—	6	6	—	—	8	49
158	PAGNO	131	413	—	—	—	—	1	2	—	—	—	—
159	PAMPARATO	890	2.773	146	330	—	—	1	4	—	—	1	10
160	PAROLDO	54	256	1	3	—	—	—	—	—	—	1	4
161	PERLETTO	46	188	—	—	—	—	—	—	—	—	1	30
162	PERLO	75	300	—	—	—	—	—	—	—	—	1	7
163	PEVERAGNO	1.016	3.468	—	—	—	—	—	—	—	—	3	10
164	PEZZOLO VALLE UZZONE	177	710	1	7	—	—	3	9	—	—	1	3
165	PIANFEI	218	791	4	17	—	—	—	—	—	—	—	—
166	PIASCO	313	1.030	4	12	—	—	—	—	1	3	—	—
167	PIETRAPORZIO	159	457	—	—	—	—	2	6	—	—	2	5
168	PIOBESI D'ALBA	85	355	17	66	—	—	—	—	—	—	1	6
169	PIOZZO	189	706	1	3	—	—	—	—	—	—	3	9
170	POCAPAGLIA	112	449	4	20	—	—	—	—	1	6	4	6
171	POLONGHERA	44	257	4	12	—	—	3	6	—	—	1	12
172	PONTECHIANALE	601	1.609	70	129	—	—	—	—	—	—	5	22
173	PRADLEVES	260	708	—	—	—	—	—	—	—	—	—	—
174	PRAZZO	406	1.219	—	—	—	—	16	56	—	—	2	6
175	PRIERO	176	684	—	—	—	—	—	—	—	—	—	—
176	PRIOCCA	231	915	—	—	—	—	—	—	—	—	—	—
177	PRIOLA	131	485	—	—	—	—	—	—	—	—	1	7
178	PRUNETTO	115	458	—	—	—	—	—	—	—	—	—	—
179	RACCONIGI	301	1.064	19	69	2	7	19	58	—	—	3	15
180	REVELLO	299	1.105	1	4	—	—	4	13	1	7	14	46
181	RIFREDDO	111	365	2	6	—	—	1	2	—	—	—	—
182	RITTANA	117	332	—	—	—	—	3	8	—	—	2	7
183	ROASCHIA	262	705	—	—	1	2	1	4	—	—	—	—
184	ROASCIO	9	58	—	—	—	—	—	—	—	—	—	—
185	ROBILANTE	413	1.148	63	156	—	—	3	8	—	—	1	2
186	ROBURENT	1.998	5.079	88	161	29	42	—	—	—	—	3	11
187	ROCCABRUNA	531	1.682	27	81	2	6	7	20	1	2	—	—
188	ROCCA CIGLIE'	82	282	—	—	—	—	2	9	—	—	1	2
189	ROCCA DE' BALDI	207	728	10	33	—	—	4	7	—	—	3	33

segue TAV. 23 — Abitazioni non occupate per figura giuridica del proprietario

Codice dei Comuni	COMUNI	PERSONA FISICA		IMPRESE		COOPERATIVE EDILIZIE A PROPRIETÀ INDIVIDUALE E INDIVISA		STATO, REGIONI PROVINCE, COMUNI, IACP		ENTI PREVIDENZIALI		ALTRO PROPRIETARIO	
		Abitazioni	Stanze	Abitazioni	Stanze	Abitazioni	Stanze	Abitazioni	Stanze	Abitazioni	Stanze	Abitazioni	Stanze
190	ROCCAFORTE MONDOVI'	1.161	3.466	13	49	—	—	1	4	—	—	9	46
191	ROCCASPARVERA	131	386	—	—	—	—	1	4	—	—	—	—
192	ROCCAVIONE	559	1.658	141	321	—	—	3	12	—	—	—	—
193	ROCCHETTA BELBO	12	41	—	—	—	—	—	—	—	—	—	—
194	RODDI	135	564	4	24	—	—	1	6	—	—	—	—
195	RODDINO	109	408	—	—	—	—	1	4	—	—	—	—
196	RODELLO	152	619	—	—	—	—	—	—	—	—	—	—
197	ROSSANA	328	955	—	—	—	—	—	—	—	—	—	—
198	RUFFIA	21	100	—	—	—	—	1	4	—	—	1	4
199	SALE DELLE LANGHE	178	665	3	7	—	—	2	7	—	—	1	8
200	SALE SAN GIOVANNI	72	305	—	—	—	—	—	—	—	—	1	12
201	SALICETO	218	927	—	—	1	4	2	8	—	—	—	—
202	SALMOUR	67	274	—	—	—	—	1	4	—	—	—	—
203	SALUZZO	769	2.825	25	91	3	13	58	225	—	—	5	36
204	SAMBUCO	131	372	—	—	—	—	5	11	—	—	7	20
205	SAMPEYRE	3.007	7.315	43	99	—	—	2	6	—	—	22	56
206	SAN BENEDETTO BELBO	69	231	—	—	—	—	1	3	—	—	2	9
207	SAN DAMIANO MACRA	447	1.292	—	—	—	—	3	11	—	—	6	16
208	SANFRE'	110	536	4	14	—	—	1	4	—	—	1	3
209	SANFRONT	648	1.830	3	12	—	—	2	8	—	—	7	17
210	SAN MICHELE MONDOVI'	384	1.408	3	8	—	—	4	15	—	—	4	19
211	SANT'ALBANO STURA	113	451	7	24	—	—	1	5	—	—	1	3
212	SANTA VITTORIA D'ALBA	136	499	38	137	—	—	—	—	—	—	—	—
213	SANTO STEFANO BELBO	450	1.840	26	100	—	—	—	—	—	—	1	3
214	SANTO STEFANO ROERO	223	851	—	—	—	—	—	—	—	—	—	—
215	SAVIGLIANO	511	1.912	21	101	1	4	6	24	3	10	7	22
216	SCAGNELLO	81	305	—	—	—	—	1	4	—	—	6	17
217	SCARNAFIGI	75	250	—	—	—	—	—	—	—	—	6	46
218	SERRALUNGA D'ALBA	116	416	14	49	—	—	—	—	—	—	3	8
219	SERRAVALLE LANGHE	90	336	—	—	—	—	3	12	—	—	2	6
220	SINIO	84	283	—	—	—	—	—	—	—	—	—	—
221	SOMANO	124	476	12	43	—	—	—	—	—	—	1	3
222	SOMMARIVA DEL BOSCO	318	1.198	2	8	1	4	2	10	—	—	1	6
223	SOMMARIVA PERNO	219	855	13	50	2	8	5	16	—	—	1	4
224	STROPPO	100	331	—	—	—	—	3	18	—	—	—	—
225	TARANTASCA	11	38	—	—	—	—	—	—	—	—	—	—
226	TORRE BORMIDA	48	184	—	—	—	—	1	2	—	—	—	—
227	TORRE MONDOVI'	343	1.082	1	3	—	—	1	4	1	3	6	52
228	TORRE SAN GIORGIO	33	119	—	—	—	—	—	—	—	—	1	11
229	TORRESINA	26	94	—	—	—	—	—	—	—	—	1	5
230	TREISO	89	369	—	—	—	—	—	—	—	—	2	10
231	TREZZO TINELLA	68	267	—	—	—	—	—	—	—	—	1	4
232	TRINITA'	197	606	—	—	—	—	1	3	—	—	3	13
233	VALDIERI	759	2.192	69	186	1	4	2	19	—	—	3	24
234	VALGRANA	132	411	—	—	—	—	—	—	—	—	—	—
235	VALLORiate	57	179	—	—	—	—	1	5	—	—	1	3
236	VALMALA	163	458	—	—	—	—	—	—	—	—	6	38
237	VENASCA	359	1.061	—	—	—	—	1	2	—	—	1	4
238	VERDUNO	54	204	4	13	—	—	3	11	—	—	1	5
239	VERNANTE	1.079	2.489	2	5	—	—	3	10	—	—	1	3
240	VERZUOLO	346	1.285	14	52	—	—	24	89	—	—	3	44
241	VEZZA D'ALBA	196	760	1	3	—	—	—	—	—	—	—	—
242	VICOFORTE	388	1.819	44	120	—	—	2	6	—	—	20	100
243	VIGNOLO	201	590	2	9	—	—	—	—	—	—	—	—
244	VILLAFALLETTO	180	612	1	4	—	—	3	14	—	—	3	12
245	VILLANOVA MONDOVI'	712	2.638	12	48	—	—	—	—	—	—	11	47
246	VILLANOVA SOLARO	46	197	—	—	—	—	1	4	—	—	—	—
247	VILLAR SAN COSTANZO	206	634	—	—	—	—	—	—	—	—	1	4
248	VINADIO	695	1.996	3	10	—	—	3	9	—	—	27	46
249	VIOLA	1.242	3.149	228	449	1	19	—	—	—	—	1	3
250	VOTTIGNASCO	35	129	—	—	—	—	1	2	—	—	1	1
TOTALE PROVINCIA		88.699	281.104	3.847	10.264	262	1.042	902	3.255	23	107	795	3.290



parte seconda
dati provinciali

TAV. 1 — Popolazione residente per singolo anno di età, sesso e stato civile

ETÀ (anni)	MASCHI						FEMMINE					
	CELIBI	CONIUGATI	VEDOVI	SEPARATI LEGALMENTE	DIVORZIATI	TOTALE	NUBILI	CONIUGATE	VEDOVE	SEPARATE LEGALMENTE	DIVORZIATE	TOTALE
0	2.620	—	—	—	—	2.620	2.499	—	—	—	—	2.499
1	2.643	—	—	—	—	2.643	2.641	—	—	—	—	2.641
2	2.697	—	—	—	—	2.697	2.672	—	—	—	—	2.672
3	2.890	—	—	—	—	2.890	2.710	—	—	—	—	2.710
4	2.965	—	—	—	—	2.965	2.900	—	—	—	—	2.900
meno di 5	13.815	—	—	—	—	13.815	13.422	—	—	—	—	13.422
5	3.167	—	—	—	—	3.167	3.066	—	—	—	—	3.066
6	3.373	—	—	—	—	3.373	3.242	—	—	—	—	3.242
7	3.481	—	—	—	—	3.481	3.410	—	—	—	—	3.410
8	3.562	—	—	—	—	3.562	3.401	—	—	—	—	3.401
9	3.648	—	—	—	—	3.648	3.493	—	—	—	—	3.493
5 - 9	17.231	—	—	—	—	17.231	16.612	—	—	—	—	16.612
10	3.716	—	—	—	—	3.716	3.593	—	—	—	—	3.593
11	3.554	—	—	—	—	3.554	3.469	—	—	—	—	3.469
12	3.903	—	—	—	—	3.903	3.721	—	—	—	—	3.721
13	3.786	—	—	—	—	3.786	3.609	—	—	—	—	3.609
14	3.930	—	—	—	—	3.930	3.723	—	—	—	—	3.723
10 - 14	18.889	—	—	—	—	18.889	18.115	—	—	—	—	18.115
15	4.031	—	—	—	—	4.031	3.909	—	—	—	—	3.909
16	4.003	11	—	3	—	4.017	3.850	20	—	—	—	3.870
17	3.967	10	—	4	—	3.981	3.907	45	2	3	—	3.957
18	3.733	19	2	—	—	3.754	3.460	205	10	2	—	3.677
19	3.732	32	2	2	—	3.768	3.124	526	2	—	—	3.652
15 - 19	19.466	72	4	9	—	19.551	18.250	796	14	5	—	19.065
20	3.580	88	2	6	1	3.677	2.763	922	4	9	—	3.698
21	3.559	225	6	5	1	3.796	2.202	1.278	4	14	—	3.498
22	3.340	431	—	6	—	3.777	1.816	1.782	3	17	—	3.618
23	2.971	772	2	3	—	3.748	1.363	1.882	5	30	1	3.281
24	2.656	1.136	—	11	1	3.804	1.171	2.355	6	42	1	3.575
20 - 24	16.106	2.652	10	31	3	18.802	9.315	8.219	22	112	2	17.670
25	2.190	1.518	1	17	2	3.728	934	2.508	11	52	1	3.506
26	1.820	1.881	1	17	—	3.719	753	2.644	16	56	5	3.474
27	1.541	2.022	3	40	1	3.607	637	2.740	14	56	3	3.450
28	1.345	2.295	6	48	—	3.694	567	2.861	15	53	4	3.500
29	1.261	2.496	6	44	2	3.809	474	2.861	19	54	8	3.416
25 - 29	8.157	10.212	17	166	5	18.557	3.365	13.614	75	271	21	17.346
30	1.122	2.569	1	55	6	3.753	458	3.028	20	67	7	3.580
31	1.002	2.888	8	50	8	3.956	348	3.071	27	68	14	3.528
32	898	3.056	4	60	5	4.023	330	3.251	31	63	11	3.686
33	893	3.105	7	68	7	4.080	350	3.420	29	69	7	3.875
34	749	3.122	6	65	12	3.954	304	3.306	31	56	17	3.714
30 - 34	4.664	14.740	26	298	38	19.766	1.790	16.076	138	323	56	18.383
35	705	2.946	6	66	7	3.730	275	3.009	47	46	16	3.393
36	552	2.463	8	55	10	3.088	234	2.593	42	60	13	2.942
37	610	2.682	22	54	15	3.383	232	2.808	47	56	12	3.155
38	635	2.770	15	46	10	3.476	264	2.951	39	58	16	3.328
39	656	2.742	14	44	10	3.466	266	2.802	65	38	16	3.187
35 - 39	3.158	13.603	65	265	52	17.143	1.271	14.163	240	258	73	16.005
40	718	2.991	13	57	15	3.794	276	3.094	80	53	23	3.526
41	743	3.090	16	47	16	3.912	288	3.234	107	39	13	3.681
42	751	3.170	25	43	21	4.010	278	3.141	113	43	18	3.593
43	748	3.155	27	41	18	3.989	311	3.321	135	46	27	3.840
44	714	2.870	26	41	19	3.670	278	2.896	123	40	12	3.349
40 - 44	3.674	15.276	107	229	89	19.375	1.431	15.686	558	221	93	17.989

segue TAV. 1 — Popolazione residente per singolo anno di età, sesso e stato civile

ETÀ (anni)	MASCHI						FEMMINE					
	CELIBI	CONIUGATI	VEDOVI	SEPARATI LEGALMENTE	DIVORZIATI	TOTALE	NUBILI	CONIUGATE	VEDOVE	SEPARATE LEGALMENTE	DIVORZIATE	TOTALE
45	652	2.837	17	31	5	3.542	319	2.972	154	44	9	3.498
46	698	2.914	28	37	16	3.693	367	2.983	176	19	11	3.556
47	683	2.961	50	34	16	3.744	324	2.923	190	21	17	3.475
48	719	2.761	44	31	16	3.571	354	2.794	213	40	16	3.417
49	697	2.904	52	26	19	3.698	390	2.866	257	35	13	3.561
45 - 49	3.449	14.377	191	159	72	18.248	1.754	14.538	990	159	66	17.507
50	756	2.971	55	33	12	3.827	415	2.923	295	26	16	3.675
51	750	3.035	52	30	21	3.888	443	3.076	330	21	12	3.882
52	776	2.893	54	36	14	3.773	417	2.870	371	26	18	3.702
53	819	2.828	72	23	11	3.753	440	2.874	415	21	17	3.767
54	760	2.945	81	35	6	3.827	505	2.718	455	24	16	3.718
50 - 54	3.861	14.672	314	157	64	19.068	2.220	14.461	1.866	118	79	18.744
55	693	2.768	79	23	22	3.585	482	2.752	497	18	15	3.764
56	698	2.865	82	22	15	3.682	487	2.685	555	27	21	3.775
57	650	2.809	108	35	12	3.614	478	2.568	557	20	16	3.639
58	556	2.691	115	22	5	3.389	458	2.591	660	17	4	3.730
59	560	2.711	135	19	8	3.433	536	2.565	777	14	13	3.905
55 - 59	3.157	13.844	519	121	62	17.703	2.441	13.161	3.046	96	69	18.813
60	477	2.291	115	16	8	2.907	476	2.231	775	17	15	3.514
61	503	2.421	139	15	13	3.091	469	2.192	841	13	7	3.522
62	340	1.438	78	12	3	1.871	347	1.352	609	8	8	2.324
63	278	1.298	76	10	3	1.665	272	1.215	556	7	3	2.053
64	334	1.467	116	14	5	1.936	360	1.296	712	4	3	2.375
60 - 64	1.932	8.915	524	67	32	11.470	1.924	8.286	3.493	49	36	13.788
65	452	1.821	156	14	10	2.453	401	1.553	939	6	11	2.910
66	517	2.305	181	12	6	3.021	530	1.849	1.155	11	7	3.552
67	500	2.320	222	13	5	3.060	516	1.695	1.216	7	5	3.439
68	480	2.308	255	19	8	3.070	522	1.641	1.377	10	8	3.558
69	502	2.263	293	10	10	3.078	548	1.569	1.336	7	2	3.462
65 - 69	2.451	11.017	1.107	68	39	14.682	2.517	8.307	6.023	41	33	16.921
70	422	1.985	269	11	2	2.689	510	1.315	1.314	7	7	3.153
71	400	1.972	315	5	4	2.696	501	1.239	1.355	8	3	3.106
72	392	1.905	359	19	4	2.679	488	1.204	1.438	6	1	3.137
73	354	1.700	394	8	3	2.459	505	957	1.465	5	5	2.937
74	338	1.449	382	7	4	2.180	509	822	1.387	3	2	2.723
70 - 74	1.906	9.011	1.719	50	17	12.703	2.513	5.537	6.959	29	18	15.056
75	296	1.310	380	4	3	1.993	451	698	1.420	3	7	2.579
76	240	1.165	330	4	1	1.740	405	602	1.347	4	1	2.359
77	250	1.055	358	4	2	1.669	378	500	1.381	5	3	2.267
78	179	840	337	4	1	1.361	384	417	1.361	5	1	2.168
79	208	790	319	7	1	1.325	350	313	1.271	2	1	1.937
75 - 79	1.173	5.160	1.724	23	8	8.088	1.968	2.530	6.780	19	13	11.310
80 - 84	539	2.165	1.365	13	6	4.088	1.288	772	4.694	5	3	6.762
85 - 89	145	665	692	7	1	1.510	582	148	2.137	1	2	2.870
90 - 94	38	108	268	—	—	414	154	27	622	1	1	805
95 - 99	6	8	34	—	—	48	28	2	79	—	—	109
100 E PIU'	—	—	3	—	—	3	1	—	5	—	—	6
TOTALE	123.817	136.497	8.689	1.663	488	271.154	100.961	136.323	37.741	1.708	565	277.298

TAV. 2 - Popolazione presente per singolo anno di età, sesso e stato civile

ETÀ (anni)	MASCHI						FEMMINE					
	CELIBI	CONIUGATI	VEDOVI	SEPARATI LEGALMENTE	DIVORZIATI	TOTALE	NUBILI	CONIUGATE	VEDOVE	SEPARATE LEGALMENTE	DIVORZIATE	TOTALE
0	2.636	—	—	—	—	2.636	2.510	—	—	—	—	2.510
1	2.618	—	—	—	—	2.618	2.631	—	—	—	—	2.631
2	2.690	—	—	—	—	2.690	2.656	—	—	—	—	2.656
3	2.873	—	—	—	—	2.873	2.691	—	—	—	—	2.691
4	2.966	—	—	—	—	2.966	2.884	—	—	—	—	2.884
meno di 5	13.783	—	—	—	—	13.783	13.372	—	—	—	—	13.372
5	3.162	—	—	—	—	3.162	3.058	—	—	—	—	3.058
6	3.383	—	—	—	—	3.383	3.240	—	—	—	—	3.240
7	3.474	—	—	—	—	3.474	3.401	—	—	—	—	3.401
8	3.561	—	—	—	—	3.561	3.386	—	—	—	—	3.386
9	3.640	—	—	—	—	3.640	3.498	—	—	—	—	3.498
5 - 9	17.220	—	—	—	—	17.220	16.583	—	—	—	—	16.583
10	3.718	—	—	—	—	3.718	3.587	—	—	—	—	3.587
11	3.586	—	—	—	—	3.586	3.460	—	—	—	—	3.460
12	3.953	—	—	—	—	3.953	3.722	—	—	—	—	3.722
13	3.826	—	—	—	—	3.826	3.601	—	—	—	—	3.601
14	3.918	—	—	—	—	3.918	3.701	—	—	—	—	3.701
10 - 14	19.001	—	—	—	—	19.001	18.071	—	—	—	—	18.071
15	3.988	—	—	—	—	3.988	3.907	—	—	—	—	3.907
16	3.976	12	—	3	—	3.991	3.830	19	—	—	—	3.849
17	3.946	10	—	4	—	3.960	3.886	42	3	3	—	3.934
18	4.403	22	1	1	—	4.427	3.444	207	12	2	—	3.665
19	4.310	32	3	1	—	4.346	3.109	526	2	—	—	3.637
15 - 19	20.623	76	4	9	—	20.712	18.176	794	17	5	—	18.992
20	3.711	84	2	5	1	3.803	2.712	931	4	8	—	3.655
21	3.748	230	6	5	1	3.990	2.172	1.273	5	14	—	3.464
22	3.447	439	—	6	—	3.892	1.765	1.786	4	17	—	3.572
23	3.062	772	2	4	—	3.840	1.345	1.875	5	30	2	3.257
24	2.694	1.125	—	12	1	3.832	1.157	2.340	6	44	1	3.548
20 - 24	16.662	2.650	10	32	3	19.357	9.151	8.205	24	113	3	17.496
25	2.231	1.514	2	15	2	3.764	917	2.497	11	49	1	3.475
26	1.865	1.869	1	16	—	3.751	744	2.630	18	55	5	3.452
27	1.579	2.025	3	40	1	3.648	620	2.732	14	55	3	3.424
28	1.347	2.301	6	45	1	3.700	563	2.844	16	53	4	3.480
29	1.257	2.477	4	44	3	3.785	473	2.858	21	52	7	3.411
25 - 29	8.279	10.186	16	160	7	18.648	3.317	13.561	80	264	20	17.242
30	1.134	2.539	1	57	7	3.738	457	3.023	21	67	7	3.575
31	1.000	2.861	8	53	11	3.933	344	3.066	28	64	14	3.516
32	888	3.048	4	61	5	4.006	330	3.224	31	63	12	3.660
33	902	3.087	6	66	8	4.069	348	3.399	29	70	7	3.853
34	738	3.119	6	63	12	3.938	293	3.287	30	56	17	3.683
30 - 34	4.662	14.654	25	300	43	19.684	1.772	15.999	139	320	57	18.287
35	702	2.929	6	63	9	3.709	268	3.004	48	46	14	3.380
36	557	2.449	8	55	11	3.080	228	2.579	42	57	15	2.921
37	605	2.677	19	53	15	3.369	234	2.813	48	55	12	3.162
38	636	2.763	15	48	9	3.471	259	2.948	41	54	17	3.319
39	649	2.736	16	44	9	3.454	268	2.792	66	37	16	3.179
35 - 39	3.149	13.554	64	263	53	17.083	1.257	14.136	245	249	74	15.961
40	707	2.968	15	61	15	3.766	282	3.083	81	52	20	3.518
41	751	3.090	17	48	16	3.922	285	3.229	106	41	13	3.674
42	760	3.173	25	43	20	4.021	277	3.150	112	42	18	3.599
43	741	3.160	26	41	17	3.985	313	3.334	134	44	27	3.852
44	711	2.867	26	40	20	3.664	272	2.900	120	41	12	3.345
40 - 44	3.670	15.258	109	233	88	19.358	1.429	15.696	553	220	90	17.988

segue TAV. 2 — Popolazione presente per singolo anno di età, sesso e stato civile

ETÀ (anni)	MASCHI						FEMMINE					
	CELIBI	CONIUGATI	VEDOVI	SEPARATI LEGALMENTE	DIVORZIATI	TOTALE	NUBILI	CONIUGATE	VEDOVE	SEPARATE LEGALMENTE	DIVORZIATE	TOTALE
45	652	2.836	19	31	5	3.543	322	2.976	153	43	9	3.503
46	694	2.903	28	36	15	3.676	369	2.970	175	19	11	3.544
47	685	2.971	50	36	16	3.758	329	2.916	189	21	16	3.471
48	723	2.762	45	31	17	3.578	352	2.782	213	38	16	3.401
49	702	2.903	51	26	18	3.700	389	2.865	250	37	13	3.554
45 - 49	3.456	14.375	193	160	71	18.255	1.761	14.509	980	158	65	17.473
50	748	2.956	56	32	12	3.804	421	2.902	296	26	17	3.662
51	755	3.016	50	26	20	3.867	431	3.066	330	20	12	3.859
52	771	2.892	56	36	11	3.766	416	2.872	370	25	18	3.701
53	818	2.826	73	22	9	3.748	438	2.887	411	21	17	3.774
54	756	2.931	83	35	7	3.812	504	2.716	460	24	16	3.720
50 - 54	3.848	14.621	318	151	59	18.997	2.210	14.443	1.867	116	80	18.716
55	692	2.761	80	26	22	3.581	486	2.760	494	18	15	3.773
56	695	2.867	80	21	14	3.677	483	2.684	558	26	20	3.771
57	645	2.807	110	29	12	3.603	477	2.566	564	21	16	3.644
58	566	2.688	118	21	6	3.399	455	2.580	657	17	4	3.713
59	566	2.717	135	19	7	3.444	542	2.557	765	13	13	3.890
55 - 59	3.164	13.840	523	116	61	17.704	2.443	13.147	3.038	95	68	18.791
60	473	2.282	114	18	9	2.896	464	2.225	778	15	15	3.497
61	511	2.436	138	15	13	3.113	478	2.195	843	15	8	3.539
62	343	1.446	78	13	3	1.883	348	1.361	614	8	9	2.340
63	283	1.303	77	9	3	1.675	271	1.210	559	7	3	2.050
64	332	1.468	119	15	5	1.939	364	1.310	702	5	3	2.384
60 - 64	1.942	8.935	526	70	33	11.506	1.925	8.301	3.496	50	38	13.810
65	458	1.821	157	15	8	2.459	396	1.554	935	6	11	2.902
66	517	2.314	184	13	6	3.034	537	1.847	1.148	10	7	3.549
67	519	2.323	225	12	5	3.084	517	1.696	1.214	7	5	3.439
68	493	2.330	253	18	7	3.101	531	1.652	1.367	9	7	3.566
69	511	2.268	299	11	11	3.100	553	1.558	1.337	7	3	3.458
65 - 69	2.498	11.056	1.118	69	37	14.778	2.534	8.307	6.001	39	33	16.914
70	434	1.997	272	11	2	2.716	511	1.316	1.320	5	6	3.158
71	407	1.972	323	6	4	2.712	497	1.246	1.340	8	2	3.093
72	392	1.905	361	19	2	2.679	491	1.198	1.430	5	2	3.126
73	366	1.708	403	8	3	2.488	504	959	1.459	4	4	2.930
74	341	1.450	387	6	5	2.189	514	819	1.390	3	2	2.728
70 - 74	1.940	9.032	1.746	50	16	12.784	2.517	5.538	6.939	25	16	15.035
75	300	1.304	383	3	3	1.993	467	704	1.435	5	6	2.617
76	239	1.165	339	4	1	1.748	423	601	1.362	4	2	2.392
77	257	1.057	362	6	2	1.684	384	505	1.406	5	3	2.303
78	187	840	343	3	1	1.374	382	420	1.386	3	1	2.192
79	210	783	322	6	1	1.322	345	319	1.271	2	1	1.938
75 - 79	1.193	5.149	1.749	22	8	8.121	2.001	2.549	6.860	19	13	11.442
80 - 84	548	2.175	1.370	13	4	4.110	1.332	776	4.795	5	3	6.911
85 - 89	144	662	721	7	2	1.536	590	148	2.168	1	1	2.908
90 - 94	41	110	274	1	—	426	164	26	617	1	1	809
95 - 99	5	8	35	—	—	48	29	2	85	—	—	116
100 E PIU'	—	—	2	—	—	2	1	—	5	—	—	6
TOTALE	125.828	136.341	8.803	1.656	485	273.113	100.635	136.137	37.909	1.680	562	276.923

TAV. 3 - Popolazione residente per sesso, classe di età e luogo di nascita

LUOGO DI NASCITA	Meno di 6 anni	6-13	14-18	19-24	25-44	45-64	65 e più	TOTALE
A — TOTALE								
Nello stesso Comune di residenza	11.735	22.070	18.684	21.007	64.287	66.391	48.797	252.971
In altro Comune della stessa Provincia	17.605	26.276	14.033	13.685	51.157	48.242	34.007	205.005
In altra Provincia della stessa Regione	2.795	5.449	3.153	3.004	7.385	6.176	4.938	32.900
Torino	2.089	4.321	2.522	2.418	4.900	3.741	2.682	22.673
Vercelli	22	53	55	59	257	213	221	880
Novara	20	42	45	29	174	154	144	608
Asti	560	847	394	329	1.375	1.382	1.304	6.191
Alessandria	104	186	137	169	679	686	587	2.548
In altre Regioni	1.196	2.790	2.649	5.564	19.990	12.265	5.252	49.706
Valle d'Aosta	7	36	27	28	83	77	59	317
Lombardia	88	270	212	267	1.038	1.167	831	3.873
Trentino-Alto Adige	6	31	26	34	202	102	47	448
Bolzano-Bozen	3	18	12	18	74	42	4	171
Trento	3	13	14	16	128	60	43	277
Veneto	22	57	89	136	1.470	1.470	775	4.019
Friuli-Venezia Giulia	7	28	37	59	277	292	189	889
Liguria	333	793	584	586	1.985	1.606	920	6.807
Emilia-Romagna	14	53	43	85	543	628	366	1.732
Toscana	23	62	47	74	384	458	280	1.328
Umbria	1	7	14	18	128	79	47	294
Marche	7	25	15	42	214	207	109	619
Lazio	38	102	72	145	478	255	99	1.189
Abruzzi	12	28	18	53	311	212	62	696
Molise	11	13	16	34	146	95	21	336
Campania	128	255	286	771	2.547	1.165	277	5.429
Puglia	116	184	145	447	1.676	733	250	3.551
Basilicata	25	56	84	230	643	289	56	1.383
Calabria	142	304	399	1.053	3.191	1.309	291	6.689
Sicilia	145	355	406	997	3.067	1.489	432	6.891
Sardegna	71	131	129	505	1.607	632	141	3.216
ITALIA	33.331	56.585	38.519	43.260	142.819	133.074	92.994	540.582
ESTERO	139	376	330	632	1.745	2.267	2.381	7.870
TOTALE	33.470	56.961	38.849	43.892	144.564	135.341	95.375	548.452
B — MASCHI								
Nello stesso Comune di residenza	5.999	11.257	9.524	11.473	37.973	36.561	23.717	136.504
In altro Comune della stessa Provincia	8.942	13.343	7.036	6.385	22.476	20.146	12.593	90.921
In altra Provincia della stessa Regione	1.397	2.812	1.590	1.440	3.595	2.779	1.932	15.545
Torino	1.036	2.220	1.280	1.177	2.462	1.738	1.045	10.958
Vercelli	13	29	25	32	119	101	82	401
Novara	8	19	21	20	91	63	61	283
Asti	285	453	199	128	578	563	495	2.701
Alessandria	55	91	65	83	345	314	249	1.202
In altre Regioni	573	1.412	1.407	2.986	10.153	6.038	2.366	24.935
Valle d'Aosta	2	13	15	11	35	30	22	128
Lombardia	45	135	127	125	525	557	325	1.839
Trentino-Alto Adige	3	12	18	21	97	44	16	211
Bolzano-Bozen	1	5	9	7	32	17	1	72
Trento	2	7	9	14	65	27	15	139
Veneto	11	34	47	71	765	650	324	1.902
Friuli-Venezia Giulia	5	20	24	33	132	138	63	415
Liguria	159	403	314	277	924	708	389	3.174
Emilia-Romagna	5	28	24	40	282	329	160	868
Toscana	14	29	20	40	212	232	133	680
Umbria	—	4	9	11	82	45	20	171
Marche	2	14	4	19	116	109	52	316
Lazio	16	58	31	84	276	133	46	644
Abruzzi	6	16	11	32	165	106	30	366
Molise	8	6	8	16	78	40	9	165
Campania	64	126	161	412	1.239	607	143	2.752
Puglia	49	92	74	251	921	411	151	1.949
Basilicata	10	23	48	133	353	153	21	741
Calabria	69	157	195	516	1.371	576	132	3.016
Sicilia	69	185	209	572	1.645	831	254	3.765
Sardegna	36	57	68	322	935	339	76	1.833
ITALIA	16.911	28.824	19.557	22.284	74.197	65.524	40.608	267.905
ESTERO	71	199	156	286	644	965	928	3.249
TOTALE	16.982	29.023	19.713	22.570	74.841	66.489	41.536	271.154

TAV. 4 - Popolazione residente in età da 6 anni in poi per grado di istruzione, sesso, classe di età, condizione professionale o non professionale

CLASSI DI ETÀ (anni) — CONDIZIONE	GRADO DI ISTRUZIONE											
	LAUREATI		DIPLOMATI		FORNITI DI LICENZA DI SCUOLA MEDIA INFERIORE		FORNITI DI LICENZA DI SCUOLA ELEMENTARE		ALFABETI PRIVI DI TITOLO DI STUDIO		ANALFABETI	
	MF	M	MF	M	MF	M	MF	M	MF	M	MF	M
TOTALE	9.452	5.901	46.059	23.540	117.349	62.072	247.027	118.680	91.677	42.426	3.418	1.553
6 - 10	—	—	—	—	—	—	2.172	1.072	32.631	16.654	116	54
11 - 14	—	—	—	—	7.189	3.454	21.726	11.285	750	416	30	18
15 - 19	—	—	3.547	1.410	32.037	16.253	2.802	1.762	150	75	80	51
20 - 24	152	55	11.675	5.756	20.145	10.621	4.166	2.202	203	96	131	72
25 - 44	5.949	3.423	21.502	11.870	41.813	23.171	71.484	34.613	3.196	1.503	620	261
45 - 54	1.279	884	3.941	2.063	7.475	4.196	53.255	26.573	6.961	3.339	656	261
55 - 64	1.195	883	2.693	1.403	4.468	2.397	42.253	19.777	10.652	4.493	513	220
65 e più	877	656	2.701	1.038	4.222	1.980	49.169	21.396	37.134	15.850	1.272	616
CONDIZIONE PROFESSIONALE	7.851	5.009	31.222	17.970	71.011	45.805	105.482	75.088	10.331	7.555	373	267
<i>-di cui disoccupati</i>	77	21	627	199	1.604	671	1.168	744	147	124	16	15
Imprenditori, liberi professionisti	1.216	1.120	1.951	1.735	1.412	1.146	1.826	1.529	47	29	—	—
Lavoratori in proprio	314	222	2.718	2.131	12.556	9.788	43.474	33.973	5.371	4.222	94	70
Coadiuvanti	67	31	1.138	616	6.003	3.458	9.526	2.112	936	191	31	13
Dirigenti e impiegati	6.123	3.541	20.870	10.062	13.454	6.238	4.042	2.646	18	16	—	—
Lavoratori dipendenti	131	95	4.545	3.426	37.586	25.175	46.614	34.828	3.959	3.097	248	184
Agricoltura	105	85	1.132	864	7.661	5.686	31.989	22.579	5.561	3.954	120	81
Imprenditori, liberi professionisti	9	8	37	31	40	33	134	112	12	9	—	—
Lavoratori in proprio	53	39	523	432	3.620	3.025	24.577	19.678	4.389	3.485	66	51
Coadiuvanti	11	7	294	199	2.948	2.001	5.064	1.128	757	144	28	11
Dirigenti e impiegati	25	25	188	136	151	67	99	72	1	1	—	—
Lavoratori dipendenti	7	6	90	66	902	560	2.115	1.589	402	315	26	19
Industrie	702	638	9.350	7.169	33.593	24.066	43.268	35.146	3.352	2.884	199	163
Imprenditori, liberi professionisti	41	40	362	343	304	272	622	590	—	—	—	—
Lavoratori in proprio	27	19	713	643	3.480	3.235	7.281	6.752	395	369	9	8
Coadiuvanti	3	3	206	154	801	607	743	200	29	13	—	—
Dirigenti e impiegati	567	523	5.381	3.673	4.656	2.485	1.869	1.377	10	10	—	—
Lavoratori dipendenti	64	53	2.688	2.356	24.352	17.467	32.753	26.227	2.918	2.492	190	155
Altre attività	7.044	4.286	20.740	9.937	29.757	16.053	30.225	17.363	1.418	717	54	23
Imprenditori, liberi professionisti	1.166	1.072	1.552	1.361	1.068	841	1.070	827	35	20	—	—
Lavoratori in proprio	234	164	1.482	1.056	5.456	3.528	11.616	7.543	587	368	19	11
Coadiuvanti	53	21	638	263	2.254	850	3.719	784	150	34	3	2
Dirigenti e impiegati	5.531	2.993	15.301	6.253	8.647	3.686	2.074	1.197	7	5	—	—
Lavoratori dipendenti	60	36	1.767	1.004	12.332	7.148	11.746	7.012	639	290	32	10
CONDIZIONE NON PROFESSIONALE	1.601	892	14.837	5.570	46.338	16.267	141.545	43.592	81.346	34.871	3.045	1.286
In cerca di prima occupazione	221	95	2.585	917	6.304	2.301	1.413	732	97	52	7	6
Scolari e studenti	47	28	4.364	2.171	18.357	8.625	24.353	12.569	33.426	17.095	—	—
Casalinghe	234	—	3.371	—	14.023	—	56.075	—	8.921	—	578	—
Ritirati dal lavoro	876	571	3.294	1.506	5.036	3.100	56.243	28.488	37.178	17.045	1.243	692
Altri	223	198	1.223	976	2.618	2.241	3.461	1.803	1.724	679	1.217	588

TAV. 5 - Popolazione residente attiva e non attiva per sesso e classe di età, attiva per

RAMI DI ATTIVITÀ ECONOMICA	CLASSI DI											
	Meno di 14		14 - 19		20 - 24		25 - 29		30 - 34		35 - 39	
	MF	M	MF	M	MF	M	MF	M	MF	M	MF	M
CONDIZIONE PROFESSIONALE	—	—	15.692	9.438	26.325	15.267	28.343	17.500	29.277	19.262	24.393	16.736
- di cui disoccupati	—	—	674	269	1.051	434	622	241	377	196	233	148
Imprenditori, liberi professionisti	—	—	17	11	319	245	838	698	939	809	834	713
Lavoratori in proprio	—	—	843	659	3.155	2.436	5.085	3.979	6.640	5.083	6.602	5.028
Coadiuvanti	—	—	2.270	1.680	2.408	1.562	1.831	867	1.692	528	1.585	328
Dirigenti e impiegati	—	—	1.467	225	6.723	2.074	8.382	3.553	8.440	4.403	5.624	3.351
Lavoratori dipendenti	—	—	11.095	6.863	13.720	8.950	12.207	8.403	11.566	8.439	9.748	7.316
Agricoltura	—	—	2.770	2.076	2.874	2.104	2.753	1.922	3.341	2.219	3.453	2.253
Imprenditori, liberi professionisti	—	—	2	2	5	4	13	10	16	15	19	15
Lavoratori in proprio	—	—	713	593	1.191	985	1.565	1.236	2.202	1.688	2.433	1.869
Coadiuvanti	—	—	1.594	1.223	1.218	836	816	436	752	248	667	122
Dirigenti e impiegati	—	—	24	4	88	42	80	46	70	45	46	38
Lavoratori dipendenti	—	—	437	254	372	237	279	194	301	223	288	209
Energia, gas e acqua	—	—	65	56	219	187	323	286	369	344	317	293
Imprenditori, liberi professionisti	—	—	—	—	—	—	—	—	—	—	—	—
Lavoratori in proprio	—	—	—	—	—	—	—	—	—	—	—	—
Coadiuvanti	—	—	—	—	—	—	—	—	—	—	—	—
Dirigenti e impiegati	—	—	8	2	38	14	72	40	126	106	112	95
Lavoratori dipendenti	—	—	57	54	181	173	251	246	243	238	205	198
Ind. estratt., trasf. min., chim.	—	—	377	258	977	759	1.077	874	1.081	936	846	766
Imprenditori, liberi professionisti	—	—	—	—	1	1	6	5	7	7	8	8
Lavoratori in proprio	—	—	1	1	31	30	52	45	71	68	57	52
Coadiuvanti	—	—	13	12	12	9	6	4	6	5	9	4
Dirigenti e impiegati	—	—	35	6	197	87	261	164	272	201	182	156
Lavoratori dipendenti	—	—	328	239	736	632	752	656	725	655	590	546
Ind. lavoraz. metalli, mecc. prec.	—	—	2.502	2.135	3.595	2.846	3.577	2.948	3.422	2.910	2.711	2.407
Imprenditori, liberi professionisti	—	—	1	—	8	5	12	12	21	21	23	22
Lavoratori in proprio	—	—	11	11	197	195	400	382	508	482	402	389
Coadiuvanti	—	—	58	57	74	59	52	29	56	25	35	10
Dirigenti e impiegati	—	—	115	24	580	221	734	458	795	594	514	420
Lavoratori dipendenti	—	—	2.317	2.043	2.736	2.366	2.379	2.067	2.042	1.788	1.737	1.566
Ind. alim., tess., pelli, legno	—	—	3.321	1.269	5.287	2.391	5.356	2.728	5.452	3.329	4.510	3.082
Imprenditori, liberi professionisti	—	—	—	—	6	2	14	11	35	28	24	19
Lavoratori in proprio	—	—	21	12	201	153	328	261	432	341	469	386
Coadiuvanti	—	—	101	78	133	102	82	43	77	33	82	15
Dirigenti e impiegati	—	—	196	45	831	325	992	465	1.121	628	793	539
Lavoratori dipendenti	—	—	3.003	1.134	4.116	1.809	3.940	1.948	3.787	2.299	3.142	2.123
Ind. costr., install. impianti	—	—	1.747	1.674	2.383	2.223	2.274	2.139	2.116	2.018	1.988	1.912
Imprenditori, liberi professionisti	—	—	2	2	35	35	85	82	87	85	109	106
Lavoratori in proprio	—	—	19	19	528	524	830	819	839	826	776	765
Coadiuvanti	—	—	141	139	152	144	74	66	28	19	23	11
Dirigenti e impiegati	—	—	52	9	210	88	203	110	155	107	111	78
Lavoratori dipendenti	—	—	1.533	1.505	1.458	1.432	1.082	1.062	1.007	981	969	952
Commercio, pubbl. esercizi	—	—	3.088	1.649	4.295	2.133	4.378	2.416	4.464	2.579	3.966	2.264
Imprenditori, liberi professionisti	—	—	7	6	136	111	241	202	279	233	299	240
Lavoratori in proprio	—	—	44	17	693	420	1.404	938	1.979	1.312	1.919	1.234
Coadiuvanti	—	—	318	152	732	351	721	249	723	181	716	152
Dirigenti e impiegati	—	—	360	70	1.008	271	953	368	685	340	446	283
Lavoratori dipendenti	—	—	2.359	1.404	1.726	980	1.059	659	798	513	586	355
Trasporti e comunicazioni	—	—	113	77	974	654	1.630	1.269	1.947	1.625	1.522	1.268
Imprenditori, liberi professionisti	—	—	—	—	3	2	2	2	8	6	5	4
Lavoratori in proprio	—	—	4	4	76	75	195	192	247	239	236	223
Coadiuvanti	—	—	9	8	46	43	36	27	21	11	18	1
Dirigenti e impiegati	—	—	32	9	329	93	499	260	561	347	395	264
Lavoratori dipendenti	—	—	68	56	520	441	898	788	1.110	1.022	868	776
Credito, assic.; serv. imprese	—	—	384	27	1.599	624	1.564	1.003	1.262	976	952	781
Imprenditori, liberi professionisti	—	—	4	1	102	74	326	264	343	289	287	247
Lavoratori in proprio	—	—	1	—	31	21	48	34	49	40	40	32
Coadiuvanti	—	—	3	2	5	—	12	4	11	2	10	3
Dirigenti e impiegati	—	—	365	21	1.396	481	1.123	652	804	596	566	454
Lavoratori dipendenti	—	—	11	3	65	48	55	49	55	49	49	45
Pubblica amm.ne; servizi	—	—	1.325	217	4.122	1.346	5.411	1.915	5.823	2.326	4.128	1.710
Imprenditori, liberi professionisti	—	—	1	—	23	11	139	110	143	125	60	52
Lavoratori in proprio	—	—	29	2	207	33	263	72	313	87	270	78
Coadiuvanti	—	—	33	9	36	18	32	9	18	4	25	10
Dirigenti e impiegati	—	—	280	35	2.046	452	3.465	990	3.851	1.439	2.459	1.024
Lavoratori dipendenti	—	—	982	171	1.810	832	1.512	734	1.498	671	1.314	546
In cerca di prima occupazione	—	—	7.026	2.553	2.072	809	711	301	337	154	173	72
TOTALE POP. ATTIVA	—	—	22.718	11.991	28.397	16.076	29.054	17.801	29.614	19.416	24.566	16.808
Scolari e studenti	57.829	29.469	20.076	9.594	2.955	1.540	594	348	69	37	18	7
Casalinghe	—	—	1.420	—	3.768	—	5.658	—	7.954	—	7.921	—
Ritirati dal lavoro	—	—	36	16	28	11	65	29	116	60	279	113
Altri	32.602	16.536	2.019	1.880	1.324	1.175	532	379	396	253	364	215
TOTALE POP. NON ATTIVA	90.431	46.005	23.551	11.490	8.075	2.726	6.849	756	8.535	350	8.582	335

ramo di attività economica e posizione nella professione; non attiva per condizione non professionale

ETÀ (anni)

40 - 44		45 - 49		50 - 54		55 - 59		60 - 64		65 - 69		70 e più	
MF	M	MF	M	MF	M	MF	M	MF	M	MF	M	MF	M
26.742	18.735	24.428	17.349	23.567	17.007	17.213	12.649	5.536	4.211	2.881	2.178	1.873	1.362
219	139	201	147	159	118	89	70	14	12	—	—	—	—
860	751	750	664	773	679	553	478	254	232	163	144	152	135
8.599	6.636	8.923	6.938	9.552	7.474	8.539	6.576	3.397	2.880	1.960	1.681	1.232	1.036
2.049	352	2.001	307	1.860	334	1.341	259	382	115	203	61	79	28
4.739	3.005	3.221	2.075	2.956	1.931	1.913	1.268	630	392	256	148	156	78
10.495	7.991	9.533	7.365	8.426	6.589	4.867	4.068	873	592	299	144	254	85
5.238	3.475	6.428	4.369	7.564	5.400	7.192	5.172	2.560	2.161	1.448	1.254	947	844
32	24	28	24	43	41	39	27	21	18	5	4	9	9
3.834	2.975	4.930	3.902	6.039	4.812	5.972	4.684	2.220	2.000	1.278	1.180	851	786
937	154	1.020	121	978	146	762	110	192	40	114	32	52	22
42	36	41	28	34	29	32	27	2	2	3	2	2	2
393	286	409	294	470	372	387	324	125	101	48	36	33	25
257	248	153	146	166	153	83	78	13	11	—	—	1	1
—	—	1	1	—	—	—	—	—	—	—	—	—	—
—	—	—	—	—	—	—	—	—	—	—	—	—	—
—	—	—	—	—	—	—	—	—	—	—	—	—	—
83	77	51	47	60	50	24	21	3	3	—	—	—	—
174	171	101	98	106	103	59	57	10	8	—	—	1	1
990	915	990	913	873	815	556	526	68	63	27	27	11	11
11	9	19	18	12	12	7	5	2	1	7	7	2	2
72	70	58	54	46	44	29	28	14	14	6	6	4	4
6	—	6	2	7	2	6	—	—	—	1	1	—	—
166	139	102	87	112	104	62	53	8	6	1	1	2	2
735	697	805	752	696	653	452	440	44	42	12	12	3	3
2.615	2.345	2.293	2.086	1.981	1.827	938	891	162	149	49	44	34	25
30	27	22	21	21	18	17	16	6	6	4	4	2	2
377	364	264	255	210	200	168	164	53	53	27	27	14	14
31	5	29	2	22	4	12	2	7	3	—	—	1	1
382	330	254	223	203	181	81	79	17	15	3	1	—	—
1.795	1.619	1.724	1.585	1.525	1.424	660	630	79	72	15	12	17	8
4.892	3.438	4.060	2.859	3.308	2.361	1.818	1.457	339	273	134	112	74	56
23	19	41	34	39	32	36	32	9	9	5	4	6	6
613	495	463	365	427	333	325	254	148	134	80	78	30	26
100	15	98	14	81	8	56	11	11	4	3	—	1	—
754	555	529	404	366	296	184	152	29	24	8	6	7	6
3.402	2.354	2.929	2.042	2.395	1.692	1.217	1.008	142	102	38	24	30	18
2.341	2.253	2.040	1.990	1.803	1.754	1.207	1.185	203	196	62	60	31	28
161	156	129	127	127	123	60	58	22	21	12	12	12	12
871	866	646	637	460	455	243	242	58	57	22	22	4	4
34	13	18	6	19	9	16	8	3	3	—	—	—	—
113	80	65	53	69	55	24	22	10	9	4	3	2	2
1.162	1.138	1.182	1.167	1.128	1.112	864	855	110	106	24	23	13	10
4.396	2.428	3.860	2.191	3.527	2.024	2.541	1.482	1.154	721	658	394	414	233
329	273	293	241	287	233	185	144	87	75	44	33	46	34
2.228	1.416	2.024	1.302	1.878	1.229	1.510	960	777	507	479	308	303	180
877	145	773	155	701	149	459	119	157	59	81	28	24	5
390	257	294	202	239	160	133	105	48	32	25	13	11	7
572	337	476	291	422	253	254	154	85	48	29	12	30	7
1.524	1.317	1.247	1.074	1.077	917	615	525	146	114	47	43	15	14
5	3	11	10	8	5	3	2	2	1	3	3	3	2
336	329	337	327	287	280	155	153	55	54	34	33	10	10
25	10	23	3	21	9	11	3	4	3	—	—	—	—
373	256	253	167	250	167	140	106	34	20	2	1	—	—
785	719	623	567	511	456	306	261	51	36	8	6	2	2
745	606	481	406	447	375	277	252	109	97	60	52	49	44
223	199	159	147	163	152	123	116	61	58	45	42	37	36
38	30	23	16	30	25	23	23	10	10	6	5	4	2
8	1	10	—	8	1	6	4	1	1	1	—	—	—
426	340	257	216	212	174	111	97	32	26	6	5	6	4
50	36	32	27	34	23	14	12	5	2	2	—	2	2
3.744	1.710	2.876	1.315	2.821	1.381	1.986	1.081	782	426	396	192	297	106
46	41	47	41	73	63	83	78	44	43	38	35	35	32
230	91	178	80	175	96	114	68	62	51	28	22	12	10
31	9	24	4	23	6	13	2	7	2	3	—	1	—
2.010	935	1.375	648	1.411	715	1.122	606	447	255	204	116	126	55
1.427	634	1.252	542	1.139	501	654	327	222	75	123	19	123	9
181	115	65	43	39	34	21	20	2	2	—	—	—	—
26.923	18.850	24.493	17.392	23.606	17.041	17.234	12.869	5.538	4.213	2.881	2.178	1.873	1.362
9	4	2	—	—	—	—	—	—	—	—	—	—	—
9.472	—	9.628	—	10.468	—	9.290	—	5.113	—	5.052	—	7.458	—
503	251	1.100	576	3.015	1.641	9.135	4.579	14.030	6.977	22.959	12.210	52.604	24.939
457	270	532	280	723	386	857	455	577	280	711	294	1.837	553
10.441	525	11.262	856	14.206	2.027	19.282	5.034	19.720	7.257	28.722	12.504	61.899	25.492

TAV. 6 - Popolazione residente attiva e non attiva per sesso e stato civile; attiva per ramo di

RAMI DI ATTIVITÀ ECONOMICA POSIZIONE NELLA PROFESSIONE	MASCHI					TOTALE
	CELIBI	CONIUGATI	VEDOVI	SEPARATI LEGALMENTE	DIVORZIATI	
CONDIZIONE PROFESSIONALE	49.354	99.336	1.357	1.300	347	151.694
- di cui disoccupati	1.044	650	13	55	12	1.774
Imprenditori, liberi professionisti	893	4.490	60	90	26	5.559
Lavoratori in proprio	12.808	36.454	696	338	110	50.406
Coadiuvanti	4.422	1.955	16	22	6	6.421
Dirigenti e impiegati	6.134	15.901	97	303	68	22.503
Lavoratori dipendenti	25.097	40.536	488	547	137	66.805
Agricoltura, caccia, foreste, pesca	13.213	19.426	504	76	30	33.249
Imprenditori, liberi professionisti	41	142	7	3	—	193
Lavoratori in proprio	8.986	17.206	448	48	22	26.710
Coadiuvanti	2.970	510	7	2	1	3.490
Dirigenti e impiegati	97	199	1	2	2	301
Lavoratori dipendenti	1.119	1.369	41	21	5	2.555
Energia, gas e acqua	451	1.314	9	24	5	1.803
Imprenditori, liberi professionisti	—	1	—	—	—	1
Lavoratori in proprio	—	—	—	—	—	—
Coadiuvanti	—	—	—	—	—	—
Dirigenti e impiegati	64	376	2	12	1	455
Lavoratori dipendenti	387	937	7	12	4	1.347
Industrie estrattive, trasformazione minerali, chimiche	1.911	4.838	61	41	12	6.863
Imprenditori, liberi professionisti	8	63	1	2	1	75
Lavoratori in proprio	75	335	2	3	1	416
Coadiuvanti	26	13	—	—	—	39
Dirigenti e impiegati	206	785	5	8	2	1.006
Lavoratori dipendenti	1.596	3.642	53	28	8	5.327
Industrie lavorazione metalli, meccanica precisione	7.391	12.906	101	172	43	20.613
Imprenditori, liberi professionisti	20	130	1	1	2	154
Lavoratori in proprio	468	2.013	20	27	8	2.536
Coadiuvanti	139	55	1	2	—	197
Dirigenti e impiegati	567	1.936	5	30	8	2.546
Lavoratori dipendenti	6.197	8.772	74	112	25	15.180
Industrie alimentari, tessili, pelli, legno, altre	6.859	16.077	175	196	48	23.355
Imprenditori, liberi professionisti	20	171	2	2	1	196
Lavoratori in proprio	489	2.281	27	31	10	2.838
Coadiuvanti	212	107	4	—	—	323
Dirigenti e impiegati	745	2.630	21	44	5	3.445
Lavoratori dipendenti	5.393	10.888	121	119	32	16.553
Industria costruzioni, installazioni impianti edilizia	6.205	10.885	130	164	48	17.432
Imprenditori, liberi professionisti	101	706	5	5	2	819
Lavoratori in proprio	1.119	4.011	33	54	19	5.236
Coadiuvanti	310	104	—	4	—	418
Dirigenti e impiegati	160	442	1	9	4	616
Lavoratori dipendenti	4.515	5.622	91	92	23	10.343
Commercio, pubblici esercizi; riparazioni di veicoli	5.722	14.263	196	257	76	20.514
Imprenditori, liberi professionisti	259	1.501	20	36	9	1.825
Lavoratori in proprio	1.271	8.253	132	127	40	9.823
Coadiuvanti	654	1.074	2	11	4	1.745
Dirigenti e impiegati	611	1.428	13	43	13	2.108
Lavoratori dipendenti	2.927	2.007	29	40	10	5.013
Trasporti e comunicazioni	1.890	6.802	74	106	25	8.897
Imprenditori, liberi professionisti	5	34	1	—	—	40
Lavoratori in proprio	247	1.620	22	24	6	1.919
Coadiuvanti	70	43	2	3	—	118
Dirigenti e impiegati	342	1.316	11	17	4	1.690
Lavoratori dipendenti	1.226	3.789	38	62	15	5.130
Credito e assicurazione; servizi imprese; noleggio	1.401	3.718	26	79	19	5.243
Imprenditori, liberi professionisti	315	1.263	17	22	8	1.625
Lavoratori in proprio	54	175	1	8	—	238
Coadiuvanti	7	10	—	—	1	18
Dirigenti e impiegati	952	2.060	6	40	8	3.066
Lavoratori dipendenti	73	210	2	9	2	296
Pubblica amministrazione; servizi pubblici e privati	4.311	9.107	81	185	41	13.725
Imprenditori, liberi professionisti	124	479	6	19	3	631
Lavoratori in proprio	99	560	11	16	4	690
Coadiuvanti	34	39	—	—	—	73
Dirigenti e impiegati	2.390	4.729	32	98	21	7.270
Lavoratori dipendenti	1.664	3.300	32	52	13	5.061
In cerca di prima occupazione	3.722	342	9	27	3	4.103
TOTALE POPOLAZIONE ATTIVA	53.076	99.678	1.366	1.327	350	155.797
Scolari e studenti	40.934	60	1	2	2	40.999
Casalinghe	—	—	—	—	—	—
Ritirati dal lavoro	8.249	35.592	7.141	295	125	51.402
Altri	21.558	1.167	181	39	11	22.956
TOTALE POPOLAZIONE NON ATTIVA	70.741	36.819	7.323	336	138	115.357

attività economica e posizione nella professione; non attiva per condizione non professionale

FEMMINE						MASCHI E FEMMINE					
NUBILI	CONIUGATE	VEDOVE	SEPARATE LEGALMENTE	DIVORZIATE	TOTALE	CELIBI E NUBILI	CONIUGATI	VEDOVI	SEPARATI LEGALMENTE	DIVORZIATI	TOTALE
22.648	47.466	3.029	1.113	320	74.576	72.002	146.802	4.386	2.413	667	226.270
998	767	34	53	13	1.865	2.042	1.417	47	108	25	3.639
171	610	70	33	9	893	1.064	5.100	130	123	35	6.452
2.085	10.545	1.271	156	64	14.121	14.893	46.999	1.967	494	174	64.527
1.600	9.535	117	24	4	11.280	6.022	11.490	133	46	10	17.701
8.469	12.698	395	350	92	22.004	14.603	28.599	492	653	160	44.507
10.323	14.078	1.176	550	151	26.278	35.420	54.614	1.664	1.097	288	93.083
2.173	10.349	744	40	13	13.319	15.386	29.775	1.248	116	43	46.568
4	28	5	2	—	39	45	170	12	5	—	232
883	4.954	653	20	8	6.518	9.869	22.160	1.101	68	30	33.228
876	4.682	47	6	1	5.612	3.846	5.192	54	8	2	9.102
71	87	1	4	—	163	168	286	2	6	2	464
339	598	38	8	4	987	1.458	1.967	79	29	9	3.542
50	106	1	5	1	163	501	1.420	10	29	6	1.966
—	—	—	—	—	—	—	1	—	—	—	1
—	—	—	—	—	—	—	—	—	—	—	—
—	—	—	—	—	—	—	—	—	—	—	—
39	76	1	5	1	122	103	452	3	17	2	577
11	30	—	—	—	41	398	967	7	12	4	1.388
380	573	24	27	6	1.010	2.291	5.411	85	68	18	7.873
2	5	—	—	—	7	10	68	1	2	1	82
4	18	—	2	1	25	79	353	2	5	2	441
5	28	—	—	—	33	31	41	—	—	—	72
173	206	4	10	1	394	379	991	9	18	3	1.400
196	316	20	15	4	551	1.792	3.958	73	43	12	5.878
1.148	1.976	76	55	11	3.266	8.539	14.882	177	227	54	23.879
2	9	2	—	—	13	22	139	3	1	2	167
4	86	3	2	—	95	472	2.099	23	29	8	2.631
7	173	—	—	—	180	146	228	1	2	—	377
464	632	11	21	4	1.132	1.031	2.568	16	51	12	3.678
671	1.076	60	32	7	1.846	6.868	9.848	134	144	32	17.026
5.423	9.033	459	230	51	15.196	12.282	25.110	634	426	99	38.551
7	31	3	1	—	42	27	202	5	3	1	238
225	420	29	19	6	699	714	2.701	56	50	16	3.537
67	427	7	1	—	502	279	534	11	1	—	825
816	1.470	42	35	2	2.365	1.561	4.100	63	79	7	5.810
4.308	6.685	378	174	43	11.588	9.701	17.573	499	293	75	28.141
278	458	18	9	—	763	6.483	11.343	148	173	48	18.195
6	13	2	1	—	22	107	719	7	6	2	841
12	44	4	—	—	60	1.131	4.055	37	54	19	5.296
12	77	1	—	—	90	322	181	1	4	—	508
170	218	8	6	—	402	330	660	9	15	4	1.018
78	106	3	2	—	189	4.593	5.728	94	94	23	10.532
4.251	10.925	772	209	70	16.227	9.973	25.188	968	466	146	36.741
58	298	40	11	1	408	317	1.799	60	47	10	2.233
683	4.074	541	81	36	5.415	1.954	12.327	673	208	76	15.238
567	3.895	57	15	3	4.537	1.221	4.969	59	26	7	6.282
1.074	1.325	39	35	11	2.484	1.685	2.753	52	78	24	4.592
1.869	1.333	95	67	19	3.383	4.796	3.340	124	107	29	8.396
478	1.372	57	43	10	1.960	2.368	8.174	131	149	35	10.857
—	10	1	1	1	13	5	44	2	1	1	53
7	45	1	—	—	53	254	1.665	23	24	6	1.972
2	93	1	—	—	96	72	136	3	3	—	214
371	749	26	25	7	1.178	713	2.065	37	42	11	2.868
98	475	28	17	2	620	1.324	4.264	66	79	17	5.750
1.350	1.246	40	37	13	2.686	2.751	4.964	66	116	32	7.929
67	160	9	7	5	248	382	1.423	26	29	13	1.873
17	39	5	3	1	65	71	214	6	11	1	303
3	53	1	—	—	57	10	63	1	—	1	75
1.239	951	19	23	6	2.238	2.191	3.011	25	63	14	5.304
24	43	6	4	1	78	97	253	8	13	3	374
7.117	11.428	838	458	145	19.986	11.428	20.535	919	643	186	33.711
25	56	8	10	2	101	149	535	14	29	5	732
250	865	35	29	12	1.191	349	1.425	46	45	16	1.881
61	107	3	2	—	173	95	146	3	2	—	246
4.052	6.984	244	186	60	11.526	6.442	11.713	276	284	81	18.796
2.729	3.416	548	231	71	6.995	4.393	6.716	580	283	84	12.056
5.579	862	26	51	6	6.524	9.301	1.204	35	78	9	10.627
28.227	48.328	3.055	1.164	326	81.100	81.303	148.006	4.421	2.491	676	236.897
40.335	201	12	5	—	40.553	81.269	261	13	7	2	81.552
4.857	68.079	9.808	336	122	83.202	4.857	68.079	9.808	336	122	83.202
9.445	18.888	23.852	176	107	52.468	17.694	54.480	30.993	471	232	103.870
18.097	827	1.014	27	10	19.975	39.655	1.994	1.195	66	21	42.931
72.734	87.995	34.686	544	239	196.198	143.475	124.814	42.009	880	377	311.555

TAV. 7 - Popolazione residente attiva in condizione professionale per

N. CLASSIFICAZIONE	RAMI E CLASSI DI ATTIVITÀ ECONOMICA	POSIZIONE			
		IMPRENDITORI E LIBERI PROFESSIONISTI		LAVORATORI IN PROPRIO	
		MF	M	MF	M
0	Agricoltura, caccia, foreste, pesca	232	193	33.228	26.710
01	Agricoltura e caccia	223	187	32.780	26.379
02	Foreste	—	—	137	131
03	Pesca	—	—	19	12
04	Attività connesse con agricoltura	9	6	292	188
1	Energia, gas e acqua	1	1	—	—
1A	<i>Estrazione di combustibili - Industria petrolifera</i>	1	1	—	—
11	Industria dell'estrazione e agglomerazione di combustibili solidi	—	—	—	—
12	Cokerie	—	—	—	—
13	Industria dell'estrazione di petrolio e gas naturali	—	—	—	—
14	Industria petrolifera	1	1	—	—
15	Industria dei combustibili nucleari	—	—	—	—
1B	<i>Energia elettrica, gas e acqua</i>	—	—	—	—
16	Industria produzione e distribuzione di energia elettrica e gas	—	—	—	—
17	Industria raccolta, depurazione e distribuzione di acqua	—	—	—	—
2	Industrie estrattive, manifatturiere per trasformazione minerali, chimiche	82	75	441	416
21	Industria dell'estrazione di minerali metalliferi	3	3	10	10
22	Industria della produzione e prima trasformazione dei metalli	3	3	15	15
23	Industria estrazione di minerali non metalliferi; torbiere	20	18	69	67
24	Industria della lavorazione di minerali non metalliferi	40	36	329	309
25	Industrie chimiche	16	15	18	15
26	Industria della produzione di fibre artificiali e sintetiche	—	—	—	—
3	Industrie manifatturiere per lavorazione metalli; meccanica di precisione	167	154	2.631	2.536
31	Industria della costruzione di prodotti in metallo	72	67	1.544	1.498
32	Industria costruzione e installazione di macchine e di materiale meccanico	59	53	426	414
33	Industria della costruzione, installazione e riparazione di macchine	—	—	5	4
34	Industria costruzione e installazione di impianti e riparazione di materiale elettrico	15	15	502	484
35	Industria costruzione e montaggio di autoveicoli	15	13	46	42
36	Industria della costruzione di altri mezzi di trasporto	5	5	48	38
37	Industria della costruzione di strumenti di precisione	1	1	60	56
4	Industrie manifatturiere alimentari, tessili, abbigliamento, mobilio, altre	238	196	3.537	2.838
41	Industrie alimentari	28	24	491	417
42	Industrie dello zucchero, delle bevande e del tabacco	41	35	104	82
43	Industrie tessili	10	7	126	41
44	Industrie delle pelli e del cuoio	4	4	27	21
45	Industrie delle calzature, di abbigliamento e affini	39	29	577	223
46	Industrie del legno e del mobile in legno	65	60	1.775	1.693
47	Industrie della carta; stampa ed editoria	27	19	230	194
48	Industrie della gomma e manufatti di materie plastiche	20	16	90	78
49	Industrie manifatturiere diverse	4	2	117	89
5	Industrie costruzioni e installazioni impianti per edilizia	841	819	5.296	5.236
50	Edilizia e genio civile	841	819	5.296	5.236
6	Commercio, pubblici esercizi; riparazioni di veicoli	2.233	1.825	15.238	9.823
6A	<i>Commercio, pubblici esercizi e alberghi</i>	2.233	1.825	13.266	7.890
61	Commercio all'ingrosso	746	662	1.396	1.196
62	Commercio all'ingrosso di materiali da recupero	16	13	43	36
63	Intermediari del commercio	579	545	551	498
64	Commercio al minuto alimentari, abbigliamento; farmacie	478	321	7.700	4.183
65	Commercio al minuto veicoli, carburanti, libri, articoli vari	209	157	1.759	1.089
66	Pubblici esercizi ed esercizi alberghieri	205	127	1.817	878
6B	<i>Riparazioni di beni di consumo e di veicoli</i>	—	—	1.972	1.943
67	Riparazioni di beni di consumo e di veicoli	—	—	1.972	1.943
7	Trasporti e comunicazioni	53	40	1.972	1.919
71	Ferrovie	—	—	6	6
72	Altri trasporti terrestri	39	27	1.711	1.674
73	Trasporti fluviali, lacuali e lagunari	—	—	—	—
74	Trasporti marittimi e cabotaggio	1	1	—	—
75	Trasporti aerei	—	—	—	—
76	Attività connesse ai trasporti	7	6	219	207
77	Agenzie di viaggio, intermediari dei trasporti, magazzini	4	4	36	32
79	Comunicazioni	2	2	—	—
8	Credito e assicurazione; servizi alle imprese; noleggio	1.873	1.625	303	238
8A	<i>Credito e assicurazione</i>	186	161	31	24
81	Istituti di credito	3	3	—	—
82	Assicurazione	183	158	31	24
8B	<i>Servizi prestati alle imprese; noleggio</i>	1.687	1.464	272	214
83	Ausiliari finanziari; servizi alle imprese	1.677	1.455	236	190
84	Noleggio di beni mobili	10	9	36	24
9	Pubblica amministrazione; servizi pubblici e privati	732	631	1.881	690
9A	<i>Pubblica amministrazione</i>	—	—	—	—
91	Pubblica amministrazione, difesa, sicurezza sociale	—	—	—	—
9B	<i>Servizi pubblici e privati</i>	732	631	1.881	690
92	Servizi di igiene, amministrazione di cimiteri	7	6	67	24
93	Istruzione	31	23	41	33
94	Ricerca e sviluppo	1	1	—	—
95	Sanità e servizi veterinari	539	494	123	107
96	Altri servizi sociali	9	—	—	—
97	Servizi ricreativi e culturali	108	78	82	57
98	Servizi personali	37	29	1.568	469
99	Rappresentanze diplomatiche, organizzazioni internazionali, forze armate alleate	—	—	—	—
	TOTALE	6.452	5.559	64.527	50.406

sesso, posizione nella professione, ramo e classe di attività economica

NELLA PROFESSIONE								N. CLASSIFI- CAZIONE
COADIUVANTI		DIRIGENTI E IMPIEGATI		LAVORATORI DIPENDENTI		TOTALE		
MF	M	MF	M	MF	M	MF	M	
9.102	3.490	464	301	3.542	2.555	46.568	33.249	0
9.055	3.464	156	114	2.659	2.038	44.873	32.182	01
18	16	2	—	86	80	243	227	02
4	3	6	2	54	51	83	68	03
25	7	300	185	743	386	1.369	772	04
—	—	577	455	1.388	1.347	1.966	1.803	1
—	—	53	35	158	132	212	168	1A
—	—	6	6	14	11	20	17	11
—	—	2	1	16	15	18	16	12
—	—	9	6	34	30	43	36	13
—	—	29	17	82	65	112	83	14
—	—	7	5	12	11	19	16	15
—	—	524	420	1.230	1.215	1.754	1.635	1B
—	—	509	414	1.154	1.141	1.663	1.555	16
—	—	15	6	76	74	91	80	17
72	39	1.400	1.006	5.878	5.327	7.873	6.863	2
—	—	9	7	82	74	104	94	21
5	4	195	143	1.002	962	1.220	1.127	22
9	8	106	66	537	526	741	685	23
53	24	656	466	2.976	2.632	4.054	3.467	24
5	3	433	323	1.268	1.122	1.740	1.478	25
—	—	1	1	13	11	14	12	26
377	197	3.678	2.546	17.026	15.180	23.879	20.613	3
234	119	1.185	810	6.636	6.196	9.671	8.690	31
64	34	797	526	3.255	3.015	4.601	4.042	32
4	2	86	63	150	139	245	208	33
53	32	415	250	2.060	1.379	3.045	2.160	34
4	2	885	674	3.558	3.231	4.508	3.962	35
10	4	269	201	1.162	1.064	1.494	1.312	36
8	4	41	22	205	156	315	239	37
825	323	5.810	3.445	28.141	16.553	38.551	23.355	4
224	66	516	271	2.367	1.268	3.626	2.046	41
31	11	1.280	779	3.604	2.197	5.060	3.104	42
28	5	785	537	3.154	1.575	4.103	2.165	43
6	1	34	19	236	117	307	162	44
81	15	1.043	497	5.570	672	7.310	1.436	45
352	191	421	179	3.463	2.699	6.076	4.822	46
52	15	634	399	3.529	2.883	4.472	3.510	47
27	12	1.025	724	5.902	4.984	7.064	5.814	48
24	7	72	40	316	158	533	296	49
508	418	1.018	616	10.532	10.343	18.195	17.432	5
508	418	1.018	616	10.532	10.343	18.195	17.432	50
6.282	1.745	4.592	2.108	8.396	5.013	36.741	20.514	6
6.066	1.613	4.400	2.061	6.250	2.978	32.215	16.357	6A
679	195	1.844	923	1.526	1.057	6.191	4.033	61
11	4	17	9	20	19	107	81	62
84	32	187	150	7	7	1.408	1.232	63
3.512	847	1.225	475	2.287	858	15.202	6.684	64
598	136	850	383	658	463	4.074	2.228	65
1.182	399	277	121	1.752	574	5.233	2.099	66
216	132	192	47	2.146	2.035	4.526	4.157	67
216	132	192	47	2.146	2.035	4.526	4.157	67
214	118	2.868	1.690	5.750	5.130	10.857	8.897	7
—	—	928	785	1.931	1.743	2.865	2.534	71
174	103	294	125	1.733	1.704	3.951	3.633	72
—	—	8	7	19	19	27	26	73
—	—	19	15	63	56	83	72	74
—	—	19	13	20	18	39	31	75
28	10	104	72	294	270	652	565	76
12	5	166	60	153	112	371	213	77
—	—	1.330	613	1.537	1.208	2.869	1.823	79
75	18	5.304	3.066	374	296	7.929	5.243	8
19	5	3.319	2.351	96	60	3.651	2.601	8A
—	—	2.810	2.154	88	59	2.901	2.216	81
19	5	509	197	8	1	750	385	82
56	13	1.985	715	278	236	4.278	2.642	8B
49	11	1.965	706	249	215	4.176	2.577	83
7	2	20	9	29	21	102	65	84
246	73	18.796	7.270	12.056	5.061	33.711	13.725	9
—	—	4.553	2.741	3.029	2.773	7.582	5.514	9A
—	—	4.553	2.741	3.029	2.773	7.582	5.514	91
246	73	14.243	4.529	9.027	2.288	26.129	8.211	9B
8	2	61	38	748	310	891	380	92
7	4	9.636	2.383	1.465	506	11.180	2.949	93
—	—	49	37	8	7	58	45	94
20	3	2.490	1.002	3.381	950	6.553	2.556	95
—	—	1.694	908	553	75	2.256	983	96
29	10	280	146	287	170	786	461	97
182	54	33	15	2.585	270	4.405	837	98
—	—	—	—	—	—	—	—	99
17.701	6.421	44.507	22.503	93.083	66.805	226.270	151.694	

TAV. 8 - Popolazione residente attiva in condizione professionale per sesso e professione

N. CLASSIFICAZIONE	PROFESSIONI	MF	M	N. CLASSIFICAZIONE	PROFESSIONI	MF	M
1	Professioni liberali, tecniche, scientifiche, e assimilate	22.888	11.712	1.74	Altri ingegneri	213	210
1.1	Professori, insegnanti, e assimilati	8.958	2.226	1.75	Architetti	143	128
1.11	Professori universitari e assimilati	56	41	1.76	Geometri e periti edili	944	909
1.12	Professori di scuola secondaria superiore e assimilati	1.478	695	1.77	Periti industriali, periti chimici, e assimilati	401	351
1.13	Professori di scuola media e assimilati	2.240	707	1.78	Disegnatori tecnici e cartografi	635	600
1.14	Insegnanti di scuola elementare e assimilati	4.534	404	1.79	Tecnici di impianti nucleari	11	8
1.15	Presidi, capi di istituti di istruzione, direttori didattici	158	102	1.8	Matematici, statistici, economisti e commercialisti	493	342
1.16	Insegnanti non altrove classificati	488	275	1.81	Matematici, statistici, economisti, sociologi	30	21
1.17	Cultori di discipline non altrove classificati	4	2	1.82	Commercialisti e assimilati	463	321
1.2	Scrittori, giornalisti, artisti, e assimilati	577	387	1.9	Impiegati tecnici	3.751	3.173
1.21	Scrittori, giornalisti e pubblicisti	102	81	1.91	Tecnici con mansioni direttive e di concetto (escluse le professioni agricole)	1.667	1.450
1.22	Pittori, scultori, e assimilati	335	223	1.92	Tecnici con mansioni esecutive (escluse le professioni agricole)	2.084	1.723
1.23	Registi, direttori artistici, coreografi e tecnici dello spettacolo	21	9	2	Professioni amministrative e assimilate	29.112	16.307
1.24	Musicisti, orchestrali, artisti lirici, attori	58	35	2.1	Imprenditori e direttori imprese e pubblica amministrazione	2.717	2.327
1.25	Artisti di varietà e assimilati	27	12	2.11	Imprenditori titolari e amministratori delegati di imprese industriali, dei trasporti, del credito e dei servizi	1.509	1.363
1.26	Atleti, allenatori, e assimilati	34	27	2.12	Imprenditori titolari e amministratori delegati di imprese commerciali	793	614
1.3	Membri del clero e assimilati	486	475	2.13	Imprenditori titolari e amministratori delegati di pubblici esercizi	52	36
1.31	Arcivescovi, vescovi diocesani e superiori generali	38	27	2.14	Direttori e categorie similari delle industrie, trasporti, credito e servizi	199	188
1.32	Parroci e altri sacerdoti addetti alla cura delle anime	439	439	2.15	Direttori e categorie similari del commercio	71	65
1.33	Ministri di culti non cattolici	9	9	2.16	Direttori e categorie similari dei pubblici esercizi	50	31
1.4	Medici, farmacisti, ostetriche, infermieri e tecnici sanitari	5.311	2.014	2.17	Direttori generali e categorie similari della pubblica amministrazione	43	30
1.41	Medici chirurghi generici	738	635	2.2	Impiegati amministrativi con mansioni direttive e di concetto	13.272	6.385
1.42	Medici chirurghi specialisti	203	158	2.21	Impiegati amministrativi con mansioni direttive e di concetto	6.658	3.557
1.43	Dentisti	94	84	2.22	Bibliotecari, impiegati di archivio, e assimilati	75	26
1.44	Farmacisti	263	149	2.23	Cancellieri e ufficiali giudiziari	113	65
1.45	Ostetriche	84	—	2.24	Capistazione e assimilati	270	252
1.46	Infermieri e assimilati	3.216	735	2.25	Titolari uffici postali, telegrafici, e assimilati	96	39
1.47	Operatori radiografici, ottici, odontotecnici, e assimilati	249	184	2.26	Analisti e programmatori di calcolatori elettronici e di macchine contabili	250	212
1.48	Assistenti, tecnici sanitari, e assimilati	464	69	2.27	Capitreno e assimilati	291	256
1.5	Magistrati, avvocati, notai	328	294	2.28	Cassieri di negozio	142	14
1.51	Magistrati e giuristi	45	41	2.29	Contabili, economisti, cassieri non altrove classificati	5.377	1.964
1.52	Avvocati e procuratori legali	235	211	2.3	Impiegati amministrativi con mansioni esecutive	10.377	4.887
1.53	Notai	48	42	2.31	Dattilografi e stenografi	1.018	87
1.6	Agronomi, veterinari e biologi	473	442	2.32	Operatori di macchine contabili e calcolatrici	183	59
1.61	Agronomi; periti agrari, forestali, zootecnici; e assimilati	262	252	2.33	Operatori di macchine perforatrici	116	62
1.62	Veterinari	175	171	2.34	Operatori di calcolatori elettronici, di macchine tradizionali, e assimilati	294	160
1.63	Biologi, zoologi, naturalisti	36	19	2.35	Fattorini e bigliettai	80	71
1.7	Fisici, chimici, ingegneri, geometri, periti industriali, disegnatori e cartografi	2.511	2.359				
1.71	Fisici, astronomi, geologi	14	14				
1.72	Chimici	71	63				
1.73	Ingegneri edili	79	76				

segue TAV. 8 — Popolazione residente attiva in condizione professionale per sesso e professione

N. CLASSIFICAZIONE	PROFESSIONI	MF	M	N. CLASSIFICAZIONE	PROFESSIONI	MF	M
2.36	Portalettere e fattorini postali	994	709	4.2	Fonditori, laminatori, e assimilati	1.080	1.018
2.37	Telefonisti e telegrafisti	358	159	4.21	Fonditori, fornaioli e formatori	768	733
2.38	Pesatori e misuratori	47	28	4.22	Laminatori e trafilatori	234	219
2.39	Impiegati amministrativi non altrove classificati	7.287	3.552	4.23	Galvanoplastieri, cementatori e temperatori	78	66
2.4	Membri dei corpi armati dello stato	227	227	4.3	Fabbriferrai, tornitori, incisori, orafi, argentieri, e assimilati	11.389	10.266
2.41	Ufficiali	112	112	4.31	Fabbriferrai e fucinatori	1.689	1.587
2.42	Sottufficiali	107	107	4.32	Alesatori, fresatori e tornitori	1.588	1.509
2.43	Graduati e militari di carriera	8	8	4.33	Finitori e pulitori di prodotti meccanici	546	494
2.5	Membri dei corpi di polizia e sicurezza interna	2.519	2.481	4.34	Utensilisti ed attrezzisti di officina	171	154
2.51	Ufficiali dei carabinieri, di polizia, della guardia di finanza, dei vigili del fuoco, e assimilati	94	85	4.35	Incisori di metalli, orafi e argentieri	70	44
2.52	Ispettori generali di P. S., questori, commissari di polizia, e assimilati	13	12	4.36	Operai metallurgici non altrove classificati	7.325	6.478
2.53	Sottufficiali dei carabinieri, di polizia, della guardia di finanza, dei vigili del fuoco, e assimilati	445	444	4.4	Meccanici montatori, riparatori, di precisione, e assimilati	9.718	8.626
2.54	Carabinieri, agenti di polizia, guardie di finanza, vigili del fuoco e assimilati	1.967	1.940	4.41	Meccanici generici e riparatori meccanici	6.333	6.026
3	Professioni inerenti all'agricoltura, alla silvicoltura, all'allevamento del bestiame e alla pesca	45.363	32.537	4.42	Meccanici montatori	2.406	1.740
3.1	Conduttori e direttori di aziende agricole, forestali e zootecniche	42.354	30.212	4.43	Meccanici e riparatori meccanici di protesi	145	128
3.11	Conduttori di aziende ad ordinamento produttivo misto e assimilati	32.354	23.171	4.44	Meccanici di precisione e orologiai	401	347
3.12	Conduttori di aziende ad ordinamento produttivo specializzato e assimilati	9.033	6.318	4.45	Lubrificatori e pulitori	433	385
3.13	Conduttori allevatori e assimilati	898	666	4.5	Carpentieri in ferro, saldatori, e assimilati	3.878	3.680
3.14	Direttori e categorie simili delle aziende agricole, forestali e zootecniche	69	57	4.51	Carpentieri in ferro	678	654
3.2	Lavoratori agricoli, conducenti di macchine agricole, pastori, e assimilati	2.744	2.083	4.52	Saldatori	1.341	1.288
3.21	Lavoratori agricoli generici	2.098	1.573	4.53	Lamieristi e ramai	1.859	1.738
3.22	Lavoratori agricoli specializzati	278	228	4.6	Frantumatori, cementieri e operai addetti alla lavorazione dei minerali non metalliferi	2.080	1.786
3.23	Conducenti di macchine agricole	62	50	4.61	Frantumatori, cementieri, e assimilati	207	194
3.24	Pastori e guardiani di animali	306	232	4.62	Tagliatori, levigatori, modellatori, di pietre, e assimilati	479	447
3.3	Lavoratori forestali e carbonai	230	218	4.63	Vetrai	648	564
3.31	Lavoratori forestali e boschivi	227	215	4.64	Ceramisti e terracottai	293	168
3.32	Carbonai	3	3	4.65	Fornaci di laterizi	349	333
3.4	Pescatori, cacciatori, e assimilati	35	24	4.66	Molatori, lucidatori e smerigliatori di pietre e vetro	29	25
3.41	Pescatori e assimilati	35	24	4.67	Incisori, decoratori, mosaicisti, di pietre, ceramiche e vetro	75	55
3.42	Cacciatori	—	—	5	Professioni inerenti alla trasformazione dei prodotti	33.266	19.782
4	Professioni inerenti alla estrazione ed alla lavorazione dei minerali e dei loro prodotti	28.517	25.732	5.1	Panettieri, pastai, dolciari, macellatori, casari, vinificatori, e assimilati	5.762	3.312
4.1	Sondatori, perforatori, minatori, e assimilati	372	356	5.11	Mugnai e risieri	349	289
4.11	Sondatori e perforatori	33	31	5.12	Panettieri e pastai	945	676
4.12	Minatori e cavatori	192	187	5.13	Pasticcieri, caramellai, e assimilati	1.782	951
4.13	Manovali di miniera e di cava	85	83	5.14	Zuccherieri	26	21
4.14	Operai addetti alla estrazione e alla preparazione dei minerali non altrove classificati	62	55	5.15	Macellatori, insaccatori, salatori, e assimilati	808	428
				5.16	Conservieri	157	60
				5.17	Casari	395	257
				5.18	Vinificatori, birrai, lavoratori delle acque minerali, delle bevande alcoliche e analcoliche	644	478
				5.19	Cernitori di prodotti agricoli e addetti alla lavorazione dei prodotti alimentari non altrove classificati	656	152

segue TAV. 8 — Popolazione residente attiva in condizione professionale per sesso e professione

N. CLASSIFICAZIONE	PROFESSIONI	MF	M	N. CLASSIFICAZIONE	PROFESSIONI	MF	M
5.2	Selezionatori, condizionatori e confezionatori del tabacco	29	18	5.77	Pirotecnici e artificieri	16	14
5.21	Condizionatori del tabacco	19	12	5.78	Profumisti, saponieri, e assimilati	26	18
5.22	Sigarai, sigarettai e altri confezionatori del tabacco	10	6	5.79	Sorveglianti di apparecchi chimici e altri addetti alle lavorazioni chimiche non altrove classificati	3.062	2.644
5.3	Filatori, tessitori, tintori, e assimilati	3.894	1.501	5.8	Cartai, cartotecnici, tipografi, legatori, fotografi, e assimilati	3.642	2.897
5.31	Cernitori, essiccatori, lavatori, cardatori, e assimilati	114	59	5.81	Cartai e cartonai	996	895
5.32	Filatori	328	107	5.82	Cartotecnici	715	553
5.33	Tessitori	406	238	5.83	Addetti alla lavorazione e fabbricazione della carta non altrove classificati	35	24
5.34	Finitori di filati e tessuti	353	140	5.84	Compositori	653	554
5.35	Candeggiatori e tintori di filati e tessuti	160	128	5.85	Impressori	225	195
5.36	Stampatori di tessuti	104	96	5.86	Litografi, zincografi	276	247
5.37	Operai tessili non altrove classificati	2.429	733	5.87	Fotografi e fototecnici	446	334
5.4	Maglieristi, sarti, cappellai, tappezzeri	5.599	888	5.88	Legatori	265	73
5.41	Biancheristi e camiciari	1.329	44	5.89	Addetti alle lavorazioni poligrafiche e di legatoria non altrove classificati	31	22
5.42	Maglieristi e calzettai	490	146	5.9	Verificatori, imballatori, e assimilati	1.792	744
5.43	Sarti e confezionatori di pellicce	2.441	287	5.91	Verificatori di prodotti	311	197
5.44	Cravattai, cappellai, guantai, e assimilati	42	11	5.92	Imballatori, inscatolatori, imbottiglieri, e assimilati	1.481	547
5.45	Ricamatrici, ornatori, e assimilati	296	17	6	Professioni inerenti alle costruzioni edili e all'installazione ed esercizio impianti elettricità, gas, acqua	21.406	20.529
5.46	Bottonieri e assimilati	256	120	6.1	Capimastri, muratori, decoratori, conduttori di macchine edili, e assimilati	13.937	13.548
5.47	Tappezzeri e materassai	288	220	6.11	Capimastri	329	309
5.48	Lavoratori dell'abbigliamento e dell'arredamento non altrove classificati	457	43	6.12	Muratori	7.408	7.294
5.5	Conciatori, calzolai, pellettieri, e assimilati	586	357	6.13	Armatori cementisti e ferriaioli	278	269
5.51	Conciatori e tintori di pelli, simipelli e cuoio	115	69	6.14	Stuccatori, decoratori, pittori edili	1.652	1.606
5.52	Calzolai	294	214	6.15	Pavimentatori edili, stradali, e assimilati	741	720
5.53	Borsettai, valigiai, e assimilati	77	37	6.16	Armatori di gallerie, di linee ferrotramviarie, e assimilati	47	46
5.54	Addetti alla lavorazione delle pelli, simipelli e del cuoio non altrove classificati	100	37	6.17	Conduttori di macchine edili e assimilati	838	827
5.6	Segatori, tornitori, falegnami, mobiliari, e assimilati	6.158	5.207	6.18	Cantonieri stradali e ferroviari	953	848
5.61	Segatori e piallatori del legname	535	367	6.19	Manovali edili, sterratori, e assimilati	1.691	1.629
5.62	Falegnami e mobiliari in legno e formica	3.635	3.193	6.2	Elettricisti, elettrotecnici, radiotecnici, e assimilati	5.451	5.014
5.63	Tornitori, intagliatori, incisori, del legno, e assimilati	147	126	6.21	Centralisti e cabinisti	419	403
5.64	Liutai e assimilati	75	33	6.22	Elettricisti	2.966	2.884
5.65	Bottai, carradori, e assimilati	29	26	6.23	Elettrotecnici	1.361	1.047
5.66	Carpentieri in legno	884	875	6.24	Tecnici della radio, della televisione, del cinema e operatori di proiezione	154	143
5.67	Mobiliari in canna, vimini e giunchi, cestai, canestrai, stuoiai, e assimilati	49	24	6.25	Installatori impianti di telecomunicazione	454	444
5.68	Verniciatori e lucidatori del legno e paglia	290	211	6.26	Addetti alla installazione ed esercizio di impianti elettrici non altrove classificati	97	93
5.69	Addetti alla lavorazione del legno e dei materiali legnosi non altrove classificati	514	352	6.3	Gasisti, idraulici e termoidraulici	2.018	1.967
5.7	Analizzatori, petrolieri, gommai, profumisti, e assimilati	5.804	4.858	6.31	Posatori di tubi	194	190
5.71	Analizzatori, campionatori, dosatori, e assimilati	327	248	6.32	Gasisti	39	39
5.72	Coloristi	22	21	6.33	Idraulici, stagnini e termoidraulici	1.554	1.512
5.73	Petrolieri	33	25	6.34	Conduttori di impianti termici e assimilati	231	226
5.74	Gommai	1.779	1.585				
5.75	Plasticisti	509	283				
5.76	Fiammiferai	30	20				

segue TAV. 8 — Popolazione residente attiva in condizione professionale per sesso e professione

N. CLASSIFICAZIONE	PROFESSIONI	MF	M	N. CLASSIFICAZIONE	PROFESSIONI	MF	M
7	Professioni inerenti al commercio e ai pubblici esercizi	26.822	13.265	8.32	Motoristi di aviazione a terra	3	3
7.1	Esercenti di negozio e assimilati	15.220	7.614	8.33	Addetti ai trasporti aerei non altrove classificati	5	5
7.11	Commercianti e esercenti di negozio	13.352	6.443	8.4	Noleggiatori di mezzi di trasporto, spedizionieri e altri lavoratori delle attività ausiliarie dei trasporti non altrove classificati	49	38
7.12	Esercenti di edicole e negozi di giornali	112	42	8.41	Noleggiatori di mezzi di trasporto	37	31
7.13	Commercianti ambulanti	1.756	1.129	8.42	Spedizionieri e sdoganatori	11	7
7.2	Assistenti di vendita, commessi, rappresentanti di commercio, e assimilati	6.097	3.493	8.43	Palombari e assimilati	1	—
7.21	Assistenti di vendita e assimilati	128	95	8.5	Facchini e altri lavoratori dei trasporti non altrove classificati	869	773
7.22	Commessi di vendita e banconieri	3.080	856	8.51	Facchini, caricatori e scaricatori	527	472
7.23	Rappresentanti di commercio, viaggiatori, mediatori, e assimilati	2.218	2.015	8.52	Lavoratori dei trasporti non altrove classificati	342	301
7.24	Rappresentanti e mediatori del credito e assicurazioni, dei trasporti e dei servizi	564	442	9	Professioni inerenti ai servizi	10.381	3.613
7.25	Altri lavoratori del commercio non altrove classificati	107	85	9.1	Esercenti e gestori di cinema, teatri e simili e di agenzie per la fornitura di servizi	184	112
7.3	Esercenti alberghi, caffè, e assimilati	2.715	1.192	9.11	Esercenti e gestori di cinema, teatri e simili	131	84
7.31	Esercenti alberghi, ristoranti e assimilati	1.409	666	9.12	Esercenti e gestori di agenzie per la fornitura di servizi	53	28
7.32	Esercenti di bar, caffè, e assimilati	1.306	526	9.2	Assistenti sociali, interpreti, traduttori, grafologi	246	45
7.4	Portieri, cuochi, camerieri di pubblici esercizi, baristi, e assimilati	2.790	966	9.21	Assistenti sociali	172	25
7.41	Portieri di alberghi, di pubblici esercizi, e assimilati	46	39	9.22	Interpreti e traduttori	59	12
7.42	Cuochi di alberghi, di pubblici esercizi, e assimilati	1.043	345	9.23	Grafologi e assimilati	15	8
7.43	Camerieri di alberghi e assimilati	237	79	9.3	Indossatori, assistenti di volo, guide turistiche, e assimilati	43	13
7.44	Camerieri di ristoranti, caffè, e assimilati	589	173	9.31	Indossatori	18	2
7.45	Baristi e assimilati	460	199	9.32	Fotomodelle e modelle artistiche	3	—
7.46	Guardarobieri, fattorini, inservienti di pubblici esercizi, e assimilati	415	131	9.33	Assistenti di volo e guide turistiche	22	11
8	Professioni inerenti ai trasporti	8.515	8.217	9.4	Barbieri, parrucchieri, smacchiatori, e assimilati	2.334	558
8.1	Macchinisti ferroviari, conducenti di tramvie, autisti, e assimilati	7.527	7.339	9.41	Barbieri, parrucchieri, manicure, e assimilati	1.750	478
8.11	Macchinisti ferroviari e assimilati	599	584	9.42	Smacchiatori, tintori, e assimilati	584	80
8.12	Conducenti di tramvie e simili	24	23	9.5	Spazzini, pulitori, e assimilati	863	453
8.13	Deviatori, manovratori, frenatori, ferroviari e tramviari	699	677	9.51	Spazzini, disinfestatori, e assimilati	811	422
8.14	Autisti	5.812	5.672	9.52	Pulitori, lavaggiatori di veicoli, e assimilati	52	31
8.15	Gruisti, carroponisti, e assimilati	352	347	9.6	Domestici, portieri, bidelli, guardiani, e assimilati	6.558	2.311
8.16	Conducenti di veicoli a trazione animale e assimilati	10	9	9.61	Domestici	1.826	69
8.17	Addetti ai trasporti terrestri non altrove classificati	31	27	9.62	Portieri di abitazione	133	71
8.2	Ufficiali di coperta, motoristi e fuochisti navali, conducenti di imbarcazioni, e assimilati	51	49	9.63	Commessi, uscieri, bidelli, inservienti di uffici pubblici e privati	3.764	1.434
8.21	Ufficiali di coperta, di macchina e piloti di porto	23	22	9.64	Sagrestani	24	16
8.22	Macchinisti, motoristi e fuochisti navali	8	8	9.65	Guardiani, custodi di aziende, guardie campestri, e assimilati	811	721
8.23	Addetti alla conduzione di imbarcazioni a motore, a remi, a vela	2	2	9.7	Addetti ai servizi non altrove classificati	153	121
8.24	Marittimi di coperta e assimilati	18	17	9.71	Addetti ai servizi non altrove classificati	153	121
8.3	Piloti, motoristi di bordo, motoristi a terra, addetti ai trasporti aerei non altrove classificati	19	18	9.9	Professioni non altrove classificabili	—	—
8.31	Piloti di aeromobili, motoristi di bordo, e assimilati	11	10	9.91	Professioni non altrove classificabili	—	—
				TOTALE		226.270	151.694

TAV. 9 - Popolazione residente attiva in condizione professionale per sesso e categoria socio-professionale

N. CLASSIFI- CAZIONE	CATEGORIE SOCIO-PROFESSIONALI	MASCHI	FEMMINE	TOTALE
01	Imprenditori e lavoratori in proprio nell'agricoltura, nella silvicoltura, nell'allevamento e nella pesca	30.344	12.157	42.501
02	Altri lavoratori agricoli	2.193	669	2.862
03	Imprenditori e lavoratori in proprio nelle professioni liberali e affini	2.239	370	2.609
04	Imprenditori nell'industria, nell'edilizia, nel commercio, nei trasporti e nei servizi	2.905	638	3.543
05	Lavoratori in proprio nell'industria, nell'edilizia, nel commercio, nei trasporti e nei servizi	26.898	13.129	40.027
06	Dirigenti industriali e commerciali, alti funzionari dell'apparato legislativo e dell'amministrazione statale	314	49	363
07	Lavoratori dipendenti nelle professioni liberali e affini	6.290	10.423	16.713
08	Capi ufficio e responsabili di personale amministrativo, di addetti alle vendite e ai servizi; funzionari statali con responsabilità amministrative	4.139	3.271	7.410
09	Personale amministrativo, addetto alle vendite e ai servizi	15.367	17.868	33.235
10	Intermedi: capisquadra e sorveglianti di operai (dipendenti)	3.934	689	4.623
11	Operai specializzati e qualificati (dipendenti)	54.026	15.086	69.112
12	Manovali (dipendenti)	2.818	227	3.045
13	Forze armate (militari di carriera e militari in servizio di leva)	2.965	—	2.965
14	Persone economicamente attive non classificate altrove	—	—	
	TOTALE	154.432	74.576	229.008

TAV. 10 - Popolazione residente occupata per ramo di attività economica, ore lavorate e posizione nella professione

RAMI DI ATTIVITÀ ECONOMICA	ORE LAVORATE							TOTALE
	Nessuna	meno di 15	da 15 a 24	da 25 a 34	da 35 a 39	40	oltre 40	
A — DIPENDENTI								
Agricoltura, caccia, foreste e pesca	242	61	101	98	123	1.751	1.419	3.795
Energia, gas e acqua	75	13	6	10	44	1.648	134	1.930
<i>Estrazione combustibili, industria petrolifera</i>	14	2	—	2	8	146	25	197
<i>Energia elettrica, gas e acqua</i>	61	11	6	8	36	1.502	109	1.733
Industrie estrattive, manifatturiere per trasformazione minerali; industrie chimiche	365	35	48	52	137	5.645	897	7.179
Industrie manifatturiere per lavorazione metalli, meccanica precisione	904	87	141	131	352	16.670	2.006	20.291
Industrie manifatturiere alimentari, tessili, abbigliamento, mobilio, altre	1.506	153	256	303	765	28.002	2.191	33.176
Industrie costruzioni e installazioni impianti edilizia	553	74	91	133	528	7.553	2.109	11.041
Commercio, pubblici esercizi, riparazioni beni di consumo e veicoli	511	129	387	311	483	7.713	2.808	12.342
<i>Commercio, pubblici esercizi e alberghi</i>	401	115	361	279	401	6.174	2.384	10.115
<i>Riparazioni beni consumo e veicoli</i>	110	14	26	32	82	1.539	424	2.227
Trasporti e comunicazioni	335	46	65	113	1.288	5.222	1.415	8.484
Credito e assicurazioni, servizi ad imprese, noleggio	127	52	120	115	1.816	2.793	512	5.535
<i>Credito e assicurazione</i>	68	29	31	32	1.628	1.423	167	3.378
<i>Servizi prestati alle imprese, noleggio</i>	59	23	89	83	188	1.370	345	2.157
Pubblica amministrazione, servizi pubblici e privati	1.457	589	4.689	3.416	6.642	9.170	4.254	30.217
<i>Pubblica amministrazione</i>	302	44	44	105	2.986	1.927	2.093	7.501
<i>Servizi pubblici e privati</i>	1.155	545	4.645	3.311	3.656	7.243	2.161	22.716
TOTALE	6.075	1.239	5.904	4.682	12.178	86.167	17.745	133.990
B — INDIPENDENTI								
Agricoltura, caccia, foreste e pesca	2.163	386	880	1.969	1.099	5.221	30.841	42.559
Energia, gas e acqua	—	—	—	—	—	—	1	1
<i>Estrazione combustibili, industria petrolifera</i>	—	—	—	—	—	—	1	1
<i>Energia elettrica, gas e acqua</i>	—	—	—	—	—	—	—	—
Industrie estrattive, manifatturiere per trasformazione minerali; industrie chimiche	23	3	10	20	11	231	296	594
Industrie manifatturiere per lavorazione metalli, meccanica precisione	129	55	49	95	45	1.083	1.718	3.174
Industrie manifatturiere alimentari, tessili, abbigliamento, mobilio, altre	199	78	138	195	111	1.518	2.360	4.599
Industrie costruzioni e installazioni impianti edilizia	351	60	74	158	155	3.066	2.778	6.642
Commercio, pubblici esercizi, riparazioni beni di consumo e veicoli	1.148	330	496	733	540	5.658	14.819	23.724
<i>Commercio, pubblici esercizi e alberghi</i>	1.060	311	468	690	510	4.978	13.523	21.540
<i>Riparazioni beni consumo e veicoli</i>	88	19	28	43	30	680	1.296	2.184
Trasporti e comunicazioni	128	46	64	101	55	591	1.254	2.239
Credito e assicurazioni, servizi ad imprese, noleggio	125	44	68	115	109	759	1.031	2.251
<i>Credito e assicurazione</i>	8	6	3	14	12	107	86	236
<i>Servizi prestati alle imprese, noleggio</i>	117	38	65	101	97	652	945	2.015
Pubblica amministrazione, servizi pubblici e privati	194	85	118	189	132	931	1.209	2.858
<i>Pubblica amministrazione</i>	—	—	—	—	—	—	—	—
<i>Servizi pubblici e privati</i>	194	85	118	189	132	931	1.209	2.858
TOTALE	4.460	1.087	1.897	3.575	2.257	19.058	56.307	88.641

TAV. 11 - Popolazione residente in età da 14 anni in poi non occupata, per sesso e numero di ore lavorate

ORE LAVORATE	DISOCCUPATI IN CERCA DI NUOVA OCCUPAZIONE		IN CERCA DI PRIMA OCCUPAZIONE		CASALINGHE	STUDENTI		RITIRATI DAL LAVORO		IN ALTRA CONDIZIONE NON PROFESSIONALE		TOTALE	
	MF	M	MF	M		MF	M	MF	M	MF	M	MF	M
Meno di 15	55	34	83	30	346	69	39	753	421	37	25	1.343	549
Da 15 a 24	82	30	77	22	448	59	25	942	606	28	15	1.636	698
Da 25 a 34	61	16	65	26	342	112	53	541	385	26	8	1.147	488
Da 35 a 39	40	16	18	6	105	55	33	68	57	8	5	294	117
40	420	231	85	50	501	42	23	175	125	43	32	1.266	461
Oltre 40	128	71	84	38	1.302	51	26	190	117	30	21	1.785	273
TOTALE	786	398	412	172	3.044	388	199	2.669	1.711	172	106	7.471	2.586

luogo di residenza nel 1976, condizione nel 1976 e nel 1981

NELL'OTTOBRE 1976																TOTALE
CIA DELLA STESSA DI RESIDENZA				PROVINCIA DI ALTRA REGIONE						ESTERO						
FESSIONALE 1976		CONDIZIONE NON PROFESSIONALE '76	TOTALE	CONDIZIONE PROFESSIONALE 1976				CONDIZIONE NON PROFESSIONALE '76	TOTALE	CONDIZIONE PROFESSIONALE 1976				CONDIZIONE NON PROFESSIONALE '76	TOTALE	
Altre attività	Disoccupati			Agricoltura	Industrie	Altre attività	Disoccupati			Agricoltura	Industrie	Altre attività	Disoccupati			
2.072	131	898	4.923	148	747	1.871	223	1.482	4.471	100	270	380	15	136	901	213.832
2.010	112	859	4.751	146	720	1.808	200	1.393	4.267	100	264	361	12	127	864	210.677
84	3	72	315	60	19	44	8	49	180	85	11	9	2	17	124	44.067
456	59	281	2.058	41	515	351	81	297	1.285	11	203	102	5	33	354	82.346
1.470	50	506	2.378	45	186	1.413	111	1.047	2.802	4	50	250	5	77	386	84.264
62	19	39	172	2	27	63	23	89	204	—	6	19	3	9	37	3.155
668	53	3.613	4.864	66	152	363	81	2.822	3.484	29	74	147	3	780	1.033	205.340
2.740	184	4.511	9.787	214	899	2.234	304	4.304	7.955	129	344	527	18	916	1.934	419.172

T A L E

S C H I

1.337	78	375	3.245	105	677	1.421	183	980	3.366	75	224	243	5	60	607	143.570
1.307	68	362	3.161	104	658	1.382	166	947	3.257	75	219	235	4	51	584	142.005
55	1	19	178	30	15	30	7	8	90	63	11	6	—	2	82	31.332
387	40	156	1.625	37	476	310	71	226	1.120	9	168	88	3	22	290	64.354
865	27	187	1.358	37	167	1.042	88	713	2.047	3	40	141	1	27	212	46.319
30	10	13	84	1	19	39	17	33	109	—	5	8	1	9	23	1.565
242	29	824	1.414	11	67	104	54	547	783	21	43	50	2	189	305	61.866
1.579	107	1.199	4.659	116	744	1.525	237	1.527	4.149	96	267	293	7	249	912	205.436

M I N E

735	53	523	1.678	43	70	450	40	502	1.105	25	46	137	10	76	294	70.262
703	44	497	1.590	42	62	426	34	446	1.010	25	45	126	8	76	280	68.672
29	2	53	137	30	4	14	1	41	90	22	—	3	2	15	42	12.735
69	19	125	433	4	39	41	10	71	165	2	35	14	2	11	64	17.992
605	23	319	1.020	8	19	371	23	334	755	1	10	109	4	50	174	37.945
32	9	26	88	1	8	24	6	56	95	—	1	11	2	—	14	1.590
426	24	2.789	3.450	55	85	259	27	2.275	2.701	8	31	97	1	591	728	143.474
1.161	77	3.312	5.128	98	155	709	67	2.777	3.806	33	77	234	11	667	1.022	213.736

TAV. 13 - Stranieri residenti per classe di età e sesso; condizione professionale per settore di attività economica e posizione nella professione; condizione non professionale

CONDIZIONI	CLASSI DI ETÀ (anni)											TOTALE
	Meno di 5	5-9	10-14	15-19	20-24	25-29	30-34	35-44	45-54	55-64	65 e più	
A — MASCHI												
Condizione professionale	—	—	—	14	23	35	25	60	44	36	8	245
AGRICOLTURA	—	—	—	1	3	3	1	8	8	6	3	33
Indipendenti	—	—	—	—	1	2	1	5	7	6	3	25
Dipendenti	—	—	—	1	2	1	—	3	1	—	—	8
- di cui operai e assimilati	—	—	—	1	2	1	—	2	1	—	—	7
INDUSTRIE	—	—	—	8	14	17	16	26	24	19	2	126
Indipendenti	—	—	—	—	2	2	1	5	7	5	—	22
Dipendenti	—	—	—	8	12	15	15	21	17	14	2	104
- di cui operai e assimilati	—	—	—	8	9	12	15	15	15	11	2	87
COMMERCIO	—	—	—	5	1	7	1	20	5	3	1	43
Indipendenti	—	—	—	—	—	2	1	13	1	3	—	20
Dipendenti	—	—	—	5	1	5	—	7	4	—	1	23
- di cui operai e assimilati	—	—	—	5	1	4	—	4	2	—	—	17
ALTRE ATTIVITA'	—	—	—	—	5	8	7	6	7	8	2	43
Indipendenti	—	—	—	—	—	3	4	2	4	1	2	16
Dipendenti	—	—	—	—	5	5	3	4	3	7	—	27
- di cui operai e assimilati	—	—	—	—	4	2	1	2	2	6	—	17
Condizione non professionale	39	40	38	19	8	3	4	2	14	18	59	244
In cerca di prima occupazione	—	—	—	4	1	—	—	1	2	—	—	8
Scolari e studenti	—	37	38	11	4	3	1	—	—	—	—	94
Ritirati dal lavoro	—	—	—	—	—	—	—	1	7	17	57	82
Altri	39	3	—	4	3	—	3	—	5	1	2	60
TOTALE	39	40	38	33	31	38	29	62	58	54	67	489
B — FEMMINE												
Condizione professionale	—	—	—	6	17	20	18	34	19	11	4	129
AGRICOLTURA	—	—	—	—	1	2	2	2	2	2	—	11
Indipendenti	—	—	—	—	1	2	2	2	—	2	—	9
Dipendenti	—	—	—	—	—	—	—	—	2	—	—	2
- di cui operai e assimilati	—	—	—	—	—	—	—	—	2	—	—	2
INDUSTRIE	—	—	—	2	7	4	2	8	6	1	2	32
Indipendenti	—	—	—	—	2	1	1	1	2	—	—	7
Dipendenti	—	—	—	2	5	3	1	7	4	1	2	25
- di cui operai e assimilati	—	—	—	1	4	1	1	5	3	1	2	18
COMMERCIO	—	—	—	4	—	4	7	7	3	4	1	30
Indipendenti	—	—	—	1	—	2	4	4	1	3	1	16
Dipendenti	—	—	—	3	—	2	3	3	2	1	—	14
- di cui operai e assimilati	—	—	—	3	—	1	1	1	2	—	—	8
ALTRE ATTIVITA'	—	—	—	—	9	10	7	17	8	4	1	56
Indipendenti	—	—	—	—	1	1	2	4	—	1	—	9
Dipendenti	—	—	—	—	8	9	5	13	8	3	1	47
- di cui operai e assimilati	—	—	—	—	6	3	1	3	3	3	—	19
Condizione non professionale	46	30	39	29	21	33	21	27	39	52	111	448
In cerca di prima occupazione	—	—	2	6	—	6	2	6	2	—	—	24
Scolari e studenti	—	27	36	21	3	1	1	1	—	—	—	90
Casalinghe	—	—	—	2	14	25	17	17	30	25	39	169
Ritirati dal lavoro	—	—	—	—	1	—	—	—	7	25	66	99
Altri	46	3	1	—	3	1	1	3	—	2	6	66
TOTALE	46	30	39	35	38	53	39	61	58	63	115	577
C — TOTALE												
Condizione professionale	—	—	—	20	40	55	43	94	63	47	12	374
AGRICOLTURA	—	—	—	1	4	5	3	10	10	8	3	44
Indipendenti	—	—	—	—	2	4	3	7	7	8	3	34
Dipendenti	—	—	—	1	2	1	—	3	3	—	—	10
- di cui operai e assimilati	—	—	—	1	2	1	—	2	3	—	—	9
INDUSTRIE	—	—	—	10	21	21	18	34	30	20	4	158
Indipendenti	—	—	—	—	4	3	2	6	9	5	—	29
Dipendenti	—	—	—	10	17	18	16	28	21	15	4	129
- di cui operai e assimilati	—	—	—	9	13	13	16	20	18	12	4	105
COMMERCIO	—	—	—	9	1	11	8	27	8	7	2	73
Indipendenti	—	—	—	1	—	4	5	17	2	6	1	36
Dipendenti	—	—	—	8	1	7	3	10	6	1	1	37
- di cui operai e assimilati	—	—	—	8	1	5	1	5	4	—	1	25
ALTRE ATTIVITA'	—	—	—	—	14	18	14	23	15	12	3	99
Indipendenti	—	—	—	—	1	4	6	6	4	2	2	25
Dipendenti	—	—	—	—	13	14	8	17	11	10	1	74
- di cui operai e assimilati	—	—	—	—	10	5	2	5	5	9	—	36
Condizione non professionale	85	70	77	48	29	36	25	29	53	70	170	692
In cerca di prima occupazione	—	—	2	10	1	6	2	7	4	—	—	32
Scolari e studenti	—	64	74	32	7	4	2	1	—	—	—	184
Casalinghe	—	—	—	2	14	25	17	17	30	25	39	169
Ritirati dal lavoro	—	—	—	—	1	—	—	1	14	42	123	181
Altri	85	6	1	4	6	1	4	3	5	3	8	126
TOTALE	85	70	77	68	69	91	68	123	116	117	182	1.066

TAV. 14 - Famiglie residenti per ampiezza e tipo della famiglia

TIPO DELLA FAMIGLIA	FAMIGLIE CON COMPONENTI										
	1	2	3	4	5	6	7 e più		TOTALE		
							Famiglie	Componenti	Famiglie	Componenti	
A — FAMIGLIE IN COMPLESSO											
Tipo A	43.796	839	76	14	9	2	2	14	44.738	45.829	
Tipo B	—	36.925	81	2	1	1	—	—	37.010	74.112	
Tipo C	—	7.101	40.121	31.065	8.767	2.239	975	7.484	90.268	323.578	
C 1	—	—	36.992	30.098	8.509	2.150	933	7.174	78.682	293.987	
C 2	—	1.689	920	322	81	27	11	79	3.050	8.072	
C 3	—	5.412	2.209	645	177	62	31	231	8.536	21.519	
Tipo D	—	7.587	5.099	4.767	4.357	2.174	1.452	11.254	25.436	95.622	
D 1	—	—	1.848	224	47	18	10	79	2.147	6.862	
D 1.1	—	—	974	120	13	5	5	40	1.117	3.537	
D 1.2	—	—	874	104	34	13	5	39	1.030	3.325	
D 2	—	—	—	2.780	3.397	1.760	1.195	9.214	9.132	47.879	
D 2.1	—	—	—	1.730	2.158	881	475	3.616	5.244	26.612	
D 2.2	—	—	—	1.050	1.239	879	720	5.598	3.888	21.267	
D 3	—	—	708	650	368	150	80	638	1.956	8.102	
D 3.1	—	—	109	92	65	12	14	107	292	1.199	
D 3.2	—	—	599	558	303	138	66	531	1.664	6.903	
D 4	—	—	617	553	338	156	93	738	1.757	7.427	
D 4.1	—	—	139	72	44	12	3	25	270	1.022	
D 4.2	—	—	478	481	294	144	90	713	1.487	6.405	
D 5	—	—	222	—	—	—	—	—	222	666	
D 6	—	152	—	—	—	—	—	—	152	304	
D 7	—	2.447	31	5	—	—	—	—	2.483	5.007	
D 8	—	—	3	—	—	—	—	—	3	9	
D 9	—	4.988	1.670	555	207	90	74	585	7.584	19.366	
TOTALE	43.796	52.452	45.377	35.848	13.134	4.416	2.429	18.752	197.452	539.141	
B — FAMIGLIE CON MEMBRI AGGREGATI											
Tipo A	—	839	76	14	9	2	2	14	942	2.033	
Tipo B	—	—	81	2	1	1	—	—	85	262	
Tipo C	—	—	252	206	124	39	23	176	644	2.610	
C 1	—	—	—	81	76	30	12	93	199	977	
C 2	—	—	185	99	30	7	6	42	327	1.185	
C 3	—	—	67	26	18	2	5	41	118	448	
Tipo D	—	—	72	41	51	37	33	262	234	1.119	
D 1	—	—	—	6	3	1	—	—	10	45	
D 1.1	—	—	—	4	2	1	—	—	7	32	
D 1.2	—	—	—	2	1	—	—	—	3	13	
D 2	—	—	—	—	19	19	24	193	62	402	
D 2.1	—	—	—	—	6	9	8	70	23	154	
D 2.2	—	—	—	—	13	10	16	123	39	248	
D 3	—	—	—	10	12	9	2	16	33	170	
D 3.1	—	—	—	5	3	1	1	8	10	49	
D 3.2	—	—	—	5	9	8	1	8	23	121	
D 4	—	—	—	7	6	3	3	23	19	99	
D 4.1	—	—	—	2	—	—	1	7	3	15	
D 4.2	—	—	—	5	6	3	2	16	16	84	
D 5	—	—	—	—	—	—	—	—	—	—	
D 6	—	—	—	—	—	—	—	—	—	—	
D 7	—	—	29	5	—	—	—	—	34	107	
D 8	—	—	—	—	—	—	—	—	—	—	
D 9	—	—	43	13	11	5	4	30	76	296	
TOTALE	—	839	481	263	185	79	58	452	1.905	6.024	
C — FAMIGLIE SENZA MEMBRI AGGREGATI											
Tipo A	43.796	—	—	—	—	—	—	—	43.796	43.796	
Tipo B	—	36.925	—	—	—	—	—	—	36.925	73.850	
Tipo C	—	7.101	39.869	30.859	8.643	2.200	952	7.308	89.624	320.968	
C 1	—	—	36.992	30.017	8.433	2.120	921	7.081	78.483	293.010	
C 2	—	1.689	735	223	51	20	5	37	2.723	6.887	
C 3	—	5.412	2.142	619	159	60	26	190	8.418	21.071	
Tipo D	—	7.587	5.027	4.726	4.306	2.137	1.419	10.992	25.202	94.503	
D 1	—	—	1.848	218	44	17	10	79	2.137	6.817	
D 1.1	—	—	974	116	11	4	5	40	1.110	3.505	
D 1.2	—	—	874	102	33	13	5	39	1.027	3.312	
D 2	—	—	—	2.780	3.378	1.741	1.171	9.021	9.070	47.477	
D 2.1	—	—	—	1.730	2.152	872	467	3.546	5.221	26.458	
D 2.2	—	—	—	1.050	1.226	869	704	5.475	3.849	21.019	
D 3	—	—	708	640	356	141	78	622	1.923	7.932	
D 3.1	—	—	109	87	62	11	13	99	282	1.150	
D 3.2	—	—	599	553	294	130	65	523	1.641	6.782	
D 4	—	—	617	546	332	153	90	715	1.738	7.328	
D 4.1	—	—	139	70	44	12	2	18	267	1.007	
D 4.2	—	—	478	476	288	141	88	697	1.471	6.321	
D 5	—	—	222	—	—	—	—	—	222	666	
D 6	—	152	—	—	—	—	—	—	152	304	
D 7	—	2.447	2	—	—	—	—	—	2.449	4.900	
D 8	—	—	3	—	—	—	—	—	3	9	
D 9	—	4.988	1.627	542	196	85	70	555	7.508	19.070	
TOTALE	43.796	51.613	44.896	35.585	12.949	4.337	2.371	18.300	195.547	533.117	

TAV. 15 - Famiglie residenti con almeno un nucleo familiare, per tipo del nucleo e ampiezza della famiglia

TIPO DEL NUCLEO	FAMIGLIE CON COMPONENTI								
	2	3	4	5	6	7 e più		TOTALE	
						Famiglie	Componenti	Famiglie	Componenti
Coniugi	36.925	2.362	542	492	397	225	1.727	40.943	89.673
Coniugi e figli	—	36.784	32.562	11.462	3.532	1.913	14.740	86.253	333.842
Padre e figli	1.709	1.509	808	318	124	67	516	4.535	14.027
Madre e figli	7.392	2.696	1.018	368	163	83	653	11.720	30.415

TAV. 16 - Famiglie residenti per tipo di famiglia e di componenti

TIPO DELLA FAMIGLIA	FAMIGLIE	COMPONENTI											
		CAPO FAMIGLIA DI CENSIMENTO, PARENTI E AFFINI							MEMBRI AGGREGATI		TOTALE		
		CAPO FAMIGLIA DI CENSIMENTO		CONIUGE	FIGLI		ALTRI PARENTI E AFFINI	TOTALE		TOTALE			di cui addetti ai servizi della famiglia
		M	F		TOTALE	di cui celibi o nubili		MF	M		MF	M	
Tipo A	44.738	18.008	26.730	—	—	—	—	44.738	18.008	1.091	89	45.829	18.309
Tipo B	37.010	36.877	133	37.010	—	—	—	74.020	37.010	92	10	74.112	37.056
Tipo C	90.268	81.586	8.682	78.682	153.895	152.531	—	322.845	165.856	733	41	323.578	166.073
C 1	78.682	78.536	146	78.682	136.407	135.621	—	293.771	152.720	216	33	293.987	152.806
C 2	3.050	3.050	—	—	4.630	4.371	—	7.680	5.608	392	3	8.072	5.638
C 3	8.536	—	8.536	—	12.858	12.539	—	21.394	7.528	125	5	21.519	7.629
Tipo D	25.436	20.576	4.860	11.279	22.085	18.586	36.560	95.360	45.760	262	16	95.622	45.883
D 1	2.147	2.125	22	2.147	—	—	2.556	6.850	3.072	12	—	6.862	3.080
D 1.1	1.117	1.111	6	1.117	—	—	1.294	3.528	1.386	9	—	3.537	1.392
D 1.2	1.030	1.014	16	1.030	—	—	1.262	3.322	1.686	3	—	3.325	1.688
D 2	9.132	9.108	24	9.132	16.294	14.292	13.256	47.814	23.190	65	4	47.879	23.225
D 2.1	5.244	5.228	16	5.244	9.652	9.579	6.448	26.588	12.056	24	3	26.612	12.071
D 2.2	3.888	3.880	8	3.888	6.642	4.713	6.808	21.226	11.134	41	1	21.267	11.154
D 3	1.956	1.956	—	—	3.068	2.404	3.039	8.063	4.691	39	1	8.102	4.701
D 3.1	292	292	—	—	481	451	413	1.186	632	13	—	1.199	635
D 3.2	1.664	1.664	—	—	2.587	1.953	2.626	6.877	4.059	26	1	6.903	4.066
D 4	1.757	—	1.757	—	2.723	1.890	2.928	7.408	2.730	19	—	7.427	2.743
D 4.1	270	—	270	—	425	418	324	1.019	295	3	—	1.022	298
D 4.2	1.487	—	1.487	—	2.298	1.472	2.604	6.389	2.435	16	—	6.405	2.445
D 5	222	191	31	—	—	—	444	666	413	—	—	666	413
D 6	152	106	46	—	—	—	152	304	258	—	—	304	258
D 7	2.483	2.009	474	—	—	—	2.485	4.968	2.010	39	3	5.007	2.031
D 8	3	—	3	—	—	—	6	9	3	—	—	9	3
D 9	7.584	5.081	2.503	—	—	—	11.694	19.278	9.393	88	8	19.366	9.429
TOTALE	197.452	157.047	40.405	126.971	175.980	171.117	36.560	536.963	266.634	2.178	156	539.141	267.321

TAV. 17 - Famiglie residenti per ampiezza, stato civile, classe di età e sesso del capo famiglia di censimento

A — TOTALE

STATO CIVILE E CLASSE DI ETÀ DEL CAPO FAMIGLIA	FAMIGLIE CON COMPONENTI											
	1		2	3	4	5	6	7 e più		TOTALE		
	TOTALE	di cui non coabitante						Famiglie	Componenti	FAMIGLIE		COMPONENTI
			Numero	di cui con figli								
Celibi e nubili	17.872	16.397	6.500	2.013	649	246	100	90	715	27.470	783	42.052
Meno di 20	132	103	42	27	14	6	1	3	26	225	18	415
20-24	1.027	796	314	159	56	20	9	1	7	1.586	87	2.517
25-29	1.215	1.008	355	138	52	20	8	4	30	1.792	95	2.725
30-34	938	766	393	146	49	14	4	3	22	1.547	100	2.474
35-39	791	706	438	128	50	8	3	5	35	1.423	92	2.344
40-44	1.075	976	600	198	51	26	7	9	73	1.966	82	3.318
45-49	1.329	1.228	672	204	60	25	11	14	116	2.315	72	3.832
50-54	1.809	1.700	873	221	69	32	13	19	152	3.036	65	4.884
55-59	2.038	1.917	767	215	71	39	20	14	109	3.164	65	4.925
60-64	1.450	1.370	421	120	45	12	5	3	23	2.056	26	2.945
65-69	2.021	1.939	552	156	43	15	6	8	64	2.801	24	3.940
70-74	1.802	1.740	515	119	43	18	8	1	7	2.506	25	3.506
75 e piu'	2.245	2.148	558	182	46	11	5	6	51	3.053	32	4.227
Coniugati	2.762	2.595	38.379	39.953	33.793	12.230	4.024	2.174	16.741	133.315	90.453	436.586
Meno di 20	4	3	23	15	3	2	—	—	—	47	22	117
20-24	72	67	1.532	811	125	10	—	—	—	2.550	967	6.119
25-29	214	197	3.790	4.195	1.350	175	28	11	80	9.763	5.722	26.902
30-34	238	216	2.372	6.118	4.419	773	154	45	335	14.119	11.478	46.136
35-39	162	147	1.075	4.227	5.481	1.644	362	146	1.103	13.097	11.813	48.412
40-44	210	194	927	3.869	6.292	2.479	702	334	2.583	14.813	13.571	58.029
45-49	215	205	1.112	3.503	5.403	2.539	879	436	3.368	14.087	12.657	55.897
50-54	289	272	2.170	4.417	4.536	2.042	701	403	3.100	14.558	11.882	53.540
55-59	371	348	4.092	4.480	3.017	1.218	443	280	2.161	13.901	9.085	44.972
60-64	261	246	4.109	2.641	1.207	461	189	119	921	8.987	4.392	25.590
65-69	309	295	6.182	2.679	1.028	398	224	128	980	10.948	4.196	29.136
70-74	228	222	5.759	1.752	539	269	178	117	917	8.842	2.637	22.488
75 e piu'	189	183	5.236	1.246	393	220	164	155	1.193	7.603	2.031	19.248
Separati legalmente	1.328	1.208	648	426	141	55	15	6	44	2.619	1.084	4.875
Meno di 20	1	—	—	—	—	—	—	—	—	1	—	1
20-24	37	28	34	3	2	—	—	—	—	76	33	122
25-29	133	114	105	47	9	7	—	—	—	301	139	555
30-34	216	198	129	82	25	10	2	2	14	466	210	896
35-39	178	162	97	95	35	12	5	3	23	425	223	910
40-44	146	135	83	88	35	10	3	1	7	366	192	791
45-49	121	109	56	56	21	7	1	—	—	262	124	526
50-54	138	127	54	32	7	1	4	—	—	236	85	399
55-59	120	114	45	18	3	3	—	—	—	189	44	291
60-64	73	66	16	3	2	1	—	—	—	95	14	127
65-69	73	68	16	1	1	—	—	—	—	91	10	112
70-74	56	53	6	—	—	—	—	—	—	62	2	68
75 e piu'	36	34	7	1	1	4	—	—	—	49	8	77
Vedovi	21.389	20.337	6.701	2.875	1.231	596	276	155	1.223	33.223	10.509	54.199
Meno di 20	4	4	1	—	—	—	—	—	—	5	1	6
20-24	13	13	5	1	1	—	—	—	—	20	7	30
25-29	14	12	31	18	4	1	—	—	—	69	52	157
30-34	23	20	46	42	13	12	—	—	—	136	112	353
35-39	34	32	100	97	27	10	1	4	29	273	232	718
40-44	63	60	166	218	88	29	12	2	15	578	504	1.633
45-49	176	162	315	341	128	42	13	5	39	1.020	824	2.668
50-54	600	564	669	385	173	61	24	10	76	1.922	1.245	4.310
55-59	1.476	1.394	918	401	159	46	22	12	92	3.034	1.418	5.605
60-64	2.123	2.035	732	264	102	38	15	9	68	3.283	1.043	5.135
65-69	4.031	3.825	991	305	135	80	38	18	159	5.598	1.325	8.255
70-74	4.720	4.508	1.017	301	136	87	46	25	195	6.332	1.355	9.107
75 e piu'	8.112	7.708	1.710	502	265	190	104	70	550	10.953	2.391	16.222
Divorziati	445	399	224	110	34	7	1	4	29	825	284	1.429
Meno di 20	2	2	—	—	—	—	—	—	—	2	—	2
20-24	4	4	9	2	—	—	—	—	—	15	8	28
25-29	29	21	16	12	6	—	—	—	—	63	30	121
30-34	34	29	29	24	6	1	—	1	7	95	51	200
35-39	51	46	53	30	9	2	—	—	—	145	77	293
40-44	47	42	42	13	8	3	—	1	7	115	50	230
45-49	68	63	26	20	4	1	—	—	—	119	36	201
50-54	75	71	21	6	—	—	—	2	15	104	15	150
55-59	45	41	13	2	—	—	—	—	—	60	9	77
60-64	46	40	10	—	1	—	—	—	—	57	5	70
65-69	23	22	3	1	—	—	—	—	—	27	2	32
70-74	21	18	2	—	—	—	—	—	—	23	1	25
75 e piu'	—	—	—	—	—	—	—	—	—	—	—	—
TOTALE	43.796	40.936	52.452	45.377	35.848	13.134	4.416	2.429	18.752	197.452	103.113	539.141
Meno di 20	141	110	66	42	17	8	1	3	26	278	41	539
20-24	1.151	906	1.885	974	184	30	9	1	7	4.234	1.094	8.790
25-29	1.580	1.335	4.290	4.400	1.415	203	37	15	110	11.940	6.016	30.367
30-34	1.444	1.221	2.956	6.400	4.512	809	160	50	371	16.331	11.930	49.980
35-39	1.199	1.076	1.739	4.571	5.599	1.675	371	159	1.197	15.313	12.411	52.584
40-44	1.545	1.411	1.829	4.403	6.475	2.546	724	346	2.678	17.868	14.426	64.064
45-49	1.888	1.746	2.197	4.117	5.620	2.616	905	456	3.530	17.799	13.727	63.153
50-54	2.904	2.726	3.792	5.075	4.789	2.137	742	432	3.328	19.871	13.313	63.334
55-59	4.080	3.844	5.843	5.120	3.250	1.306	485	308	2.377	20.392	10.627	55.943
60-64	3.952	3.758	5.291	3.030	1.356	512	209	131	1.012	14.481	5.484	33.874
65-69	6.480	6.167	7.751	3.141	1.208	493	268	154	1.203	19.495	5.560	41.513
70-74	6.829	6.545	7.300	2.173	718	374	232	143	1.119	17.769	4.021	35.201
75 e piu'	10.603	10.091	7.513	1.931	705	425	273	231	1.794	21.681	4.463	39.799

segue TAV. 17 — Famiglie residenti per ampiezza, stato civile, classe di età e sesso del capo famiglia di censimento

B — MASCHI

STATO CIVILE E CLASSE DI ETÀ DEL CAPO FAMIGLIA	FAMIGLIE CON COMPONENTI											
	1		2	3	4	5	6	7 e più		TOTALE		
	TOTALE	di cui non coabitante						Famiglie	Componenti	FAMIGLIE		COMPONENTI
									Numero	di cui con figli		
Celibi	10.814	9.859	4.676	1.617	568	220	90	78	612	18.063	401	29.541
Meno di 20	79	63	37	20	13	6	1	1	7	157	14	308
20-24	708	545	248	140	54	17	9	1	7	1.177	55	1.986
25-29	903	752	291	114	49	19	4	4	30	1.384	58	2.172
30-34	706	577	310	127	42	11	4	3	22	1.203	53	1.976
35-39	595	539	356	105	46	8	2	2	14	1.114	42	1.872
40-44	838	763	512	177	48	24	7	7	54	1.613	44	2.801
45-49	991	929	539	178	51	21	10	13	103	1.803	33	3.075
50-54	1.277	1.196	669	190	63	31	12	18	145	2.260	33	3.809
55-59	1.270	1.196	550	175	63	36	20	12	94	2.126	34	3.541
60-64	837	795	283	92	36	12	4	3	23	1.267	6	1.930
65-69	1.108	1.061	350	119	37	13	6	7	55	1.640	8	2.469
70-74	819	796	299	76	37	14	7	1	7	1.249	6	1.896
75 e piu'	683	647	232	104	33	8	4	6	51	1.070	15	1.706
Coniugati	1.493	1.388	37.604	39.511	33.521	12.104	3.984	2.158	16.623	130.375	89.251	430.365
Meno di 20	—	—	19	15	3	2	—	—	—	39	19	105
20-24	22	20	1.492	794	122	10	—	—	—	2.440	929	5.926
25-29	116	103	3.716	4.144	1.332	172	28	11	80	9.519	5.609	26.416
30-34	146	128	2.298	6.052	4.367	762	152	44	328	13.821	11.299	45.416
35-39	99	88	1.038	4.172	5.438	1.628	358	142	1.073	12.875	11.665	47.804
40-44	122	112	869	3.820	6.250	2.446	695	332	2.569	14.534	13.402	57.289
45-49	104	98	1.053	3.458	5.354	2.513	871	431	3.329	13.784	12.486	55.120
50-54	140	130	2.095	4.366	4.506	2.031	694	403	3.100	14.235	11.749	52.871
55-59	184	170	3.995	4.442	3.001	1.208	438	278	2.147	13.546	8.982	44.319
60-64	135	126	4.042	2.612	1.199	458	188	119	921	8.753	4.342	25.190
65-69	190	183	6.103	2.667	1.022	394	223	128	980	10.727	4.160	28.773
70-74	127	124	5.707	1.734	536	264	176	116	910	8.660	2.605	22.173
75 e piu'	108	106	5.177	1.235	391	216	161	154	1.186	7.442	2.004	18.963
Separati legalmente	866	781	256	154	55	22	3	3	21	1.359	326	2.209
Meno di 20	1	—	—	—	—	—	—	—	—	1	—	1
20-24	11	10	4	—	—	—	—	—	—	15	1	19
25-29	71	60	21	19	7	3	—	—	—	121	32	213
30-34	144	130	54	27	6	2	—	1	7	234	52	374
35-39	131	118	35	29	16	4	1	1	7	217	67	385
40-44	115	105	32	25	10	5	—	1	7	188	49	326
45-49	79	69	27	24	8	1	1	—	—	140	48	248
50-54	96	87	26	15	3	1	1	—	—	142	36	216
55-59	69	64	28	11	2	2	—	—	—	112	24	176
60-64	43	38	11	3	1	1	—	—	—	59	8	83
65-69	48	45	10	1	1	—	—	—	—	60	4	75
70-74	36	35	4	—	—	—	—	—	—	40	1	44
75 e piu'	22	20	4	—	1	3	—	—	—	30	4	49
Vedovi	3.886	3.673	1.501	721	359	216	104	54	432	6.841	2.585	12.623
Meno di 20	—	—	1	—	—	—	—	—	—	1	1	2
20-24	6	6	—	—	—	—	—	—	—	6	—	6
25-29	2	1	7	1	—	—	—	—	—	10	6	19
30-34	9	9	7	2	1	1	—	—	—	20	10	38
35-39	13	13	21	19	6	—	—	1	7	60	43	143
40-44	13	13	19	32	18	3	2	—	—	87	72	246
45-49	30	28	53	68	15	8	5	1	7	180	145	477
50-54	77	75	82	72	42	17	4	4	31	298	214	765
55-59	192	184	154	84	37	13	6	1	7	487	264	1.008
60-64	260	245	127	69	25	6	—	1	8	488	199	859
65-69	580	548	234	92	43	29	11	7	66	996	349	1.773
70-74	944	892	272	97	61	37	20	7	56	1.438	410	2.384
75 e piu'	1.760	1.659	524	185	111	102	56	32	250	2.770	872	4.903
Divorziati	250	222	91	43	18	4	—	3	22	409	87	675
Meno di 20	2	2	—	—	—	—	—	—	—	2	—	2
20-24	1	1	2	—	—	—	—	—	—	3	—	5
25-29	18	11	5	3	3	—	—	—	—	29	7	49
30-34	17	15	5	11	4	1	—	—	—	38	14	81
35-39	38	36	23	9	2	2	—	—	—	74	21	129
40-44	32	30	18	7	5	1	—	1	7	64	20	121
45-49	33	30	13	7	3	—	—	—	—	56	12	92
50-54	35	33	11	4	—	—	—	2	15	52	7	84
55-59	22	20	7	1	—	—	—	—	—	30	3	39
60-64	28	23	5	—	1	—	—	—	—	34	2	42
65-69	13	12	2	1	—	—	—	—	—	16	1	20
70-74	11	9	—	—	—	—	—	—	—	11	—	11
75 e piu'	—	—	—	—	—	—	—	—	—	—	—	—
TOTALE	17.309	15.923	44.128	42.046	34.521	12.566	4.181	2.296	17.710	157.047	92.650	475.413
Meno di 20	80	63	57	35	16	8	1	1	7	198	34	416
20-24	749	583	1.744	934	176	27	—	1	7	3.640	985	7.939
25-29	1.093	917	4.037	4.278	1.388	194	32	15	110	11.037	5.705	28.825
30-34	1.023	855	2.674	6.211	4.419	776	156	48	357	15.307	11.421	47.853
35-39	855	773	1.455	4.336	5.510	1.641	361	146	1.101	14.304	11.831	50.285
40-44	1.126	1.029	1.455	4.063	6.328	2.480	704	340	2.630	16.496	13.588	60.791
45-49	1.236	1.154	1.690	3.735	5.433	2.544	887	446	3.446	15.971	12.582	57.753
50-54	1.623	1.518	2.885	4.650	4.617	2.080	711	425	3.276	16.991	12.732	59.041
55-59	1.750	1.647	4.738	4.716	3.103	1.259	464	293	2.263	16.323	9.311	49.128
60-64	1.297	1.224	4.470	2.777	1.261	477	192	123	952	10.597	4.558	28.101
65-69	1.954	1.860	6.702	2.879	1.104	436	240	142	1.101	13.457	4.523	33.132
70-74	1.939	1.859	6.284	1.908	630	315	203	124	973	11.403	3.023	26.517
75 e piu'	2.584	2.441	5.937	1.524	536	329	221	192	1.487	11.323	2.895	25.632

segue TAV. 17 — Famiglie residenti per ampiezza, stato civile, classe di età e sesso del capo famiglia di censimento

C — FEMMINE

STATO CIVILE E CLASSE DI ETÀ DEL CAPO FAMIGLIA	FAMIGLIE CON COMPONENTI											
	1		2	3	4	5	6	7 e più		TOTALE		
	TOTALE	di cui non coabitante						Famiglie	Componenti	FAMIGLIE	COMPONENTI	
									Numero	di cui con figli		
Nubili	7.058	6.538	1.824	396	81	26	10	12	103	9.407	382	12.511
Meno di 20	53	40	5	7	1	—	—	2	19	68	4	107
20-24	319	251	66	19	2	3	—	—	—	409	32	531
25-29	312	256	64	24	3	1	4	—	—	408	37	553
30-34	232	189	83	19	7	3	—	—	—	344	47	498
35-39	196	167	82	23	4	—	1	3	21	309	50	472
40-44	237	213	88	21	3	2	—	2	19	353	38	517
45-49	338	299	133	26	9	4	1	1	13	512	39	757
50-54	532	504	204	31	6	1	1	1	7	776	32	1.075
55-59	768	721	217	40	8	3	—	2	15	1.038	31	1.384
60-64	613	575	138	28	9	—	—	—	—	789	20	1.015
65-69	913	878	202	37	6	2	—	1	9	1.161	16	1.471
70-74	983	944	216	43	10	4	1	—	—	1.257	19	1.610
75 e più'	1.562	1.501	326	78	13	3	1	—	—	1.983	17	2.521
Coniugate	1.269	1.207	775	442	272	126	40	16	118	2.940	1.202	6.221
Meno di 20	4	3	4	—	—	—	—	—	—	8	3	12
20-24	50	47	40	17	3	—	—	—	—	110	38	193
25-29	98	94	74	51	18	3	—	—	—	244	113	486
30-34	92	88	74	66	52	11	2	1	7	298	179	720
35-39	63	59	37	55	43	16	4	4	30	222	148	608
40-44	88	82	58	49	42	33	7	2	14	279	169	740
45-49	111	107	59	45	49	26	8	5	39	303	171	777
50-54	149	142	75	51	30	11	7	—	—	323	133	669
55-59	187	178	97	38	16	10	5	2	14	355	103	653
60-64	126	120	67	29	8	3	1	—	—	234	50	400
65-69	119	112	79	12	6	4	1	—	—	221	36	363
70-74	101	98	52	18	3	5	2	1	7	182	32	315
75 e più'	81	77	59	11	2	4	3	1	7	161	27	285
Separate legalmente	462	427	392	272	86	33	12	3	23	1.260	758	2.666
Meno di 20	—	—	—	—	—	—	—	—	—	—	—	—
20-24	26	18	30	3	2	—	—	—	—	61	32	103
25-29	62	54	84	28	2	4	—	—	—	180	107	342
30-34	72	68	75	55	19	8	2	1	7	232	158	522
35-39	47	44	62	66	19	8	4	2	16	208	156	525
40-44	31	30	51	63	25	5	3	—	—	178	143	465
45-49	42	40	29	32	13	6	—	—	—	122	76	278
50-54	42	40	28	17	4	—	3	—	—	94	49	183
55-59	51	50	17	7	1	1	—	—	—	77	20	115
60-64	30	28	5	—	1	—	—	—	—	36	6	44
65-69	25	23	6	—	—	—	—	—	—	31	6	37
70-74	20	18	2	—	—	—	—	—	—	22	1	24
75 e più'	14	14	3	1	—	1	—	—	—	19	4	28
Vedove	17.503	16.664	5.200	2.154	872	380	172	101	791	26.382	7.924	41.576
Meno di 20	4	4	—	—	—	—	—	—	—	4	—	4
20-24	7	7	5	1	1	—	—	—	—	14	7	24
25-29	12	11	24	17	4	1	1	—	—	59	46	138
30-34	14	11	39	40	12	11	—	—	—	116	102	315
35-39	21	19	79	78	21	10	1	3	22	213	189	575
40-44	50	47	147	186	70	26	10	2	15	491	432	1.387
45-49	146	134	262	273	113	34	8	4	32	840	679	2.191
50-54	523	489	587	313	131	44	20	6	45	1.624	1.031	3.545
55-59	1.284	1.210	764	317	122	33	16	11	85	2.547	1.154	4.597
60-64	1.863	1.790	605	195	77	32	15	8	60	2.795	844	4.276
65-69	3.451	3.277	757	213	92	51	27	11	93	4.602	976	6.482
70-74	3.776	3.616	745	204	75	50	26	18	139	4.894	945	6.723
75 e più'	6.352	6.049	1.186	317	154	88	48	38	300	8.183	1.519	11.319
Divorziate	195	177	133	67	16	3	1	1	7	416	197	754
Meno di 20	—	—	—	—	—	—	—	—	—	—	—	—
20-24	3	3	7	2	—	—	—	—	—	12	8	23
25-29	11	10	11	9	3	—	—	—	—	34	23	72
30-34	17	14	24	13	2	—	—	—	1	57	37	119
35-39	13	10	30	21	7	—	—	—	7	71	56	164
40-44	15	12	24	6	3	2	1	—	—	51	30	109
45-49	35	33	13	13	1	1	—	—	—	63	24	109
50-54	40	38	10	2	—	—	—	—	—	52	8	66
55-59	23	21	6	1	—	—	—	—	—	30	6	38
60-64	18	17	5	—	—	—	—	—	—	23	3	28
65-69	10	10	1	—	—	—	—	—	—	11	1	12
70-74	10	9	2	—	—	—	—	—	—	12	1	14
75 e più'	—	—	—	—	—	—	—	—	—	—	—	—
TOTALE	26.487	25.013	8.324	3.331	1.327	568	235	133	1.042	40.405	10.463	63.728
Meno di 20	61	47	9	7	1	—	—	2	19	80	7	123
20-24	402	323	141	40	8	3	—	—	—	594	109	851
25-29	487	418	253	122	27	9	5	—	—	903	311	1.542
30-34	421	366	282	189	93	33	4	2	14	1.024	509	2.127
35-39	344	303	284	235	89	34	10	13	96	1.009	580	2.299
40-44	419	382	374	340	147	66	20	6	48	1.372	838	3.273
45-49	652	592	507	382	187	72	18	10	84	1.828	995	4.112
50-54	1.281	1.208	907	425	172	57	31	7	52	2.880	1.269	5.581
55-59	2.330	2.197	1.105	404	147	47	21	15	114	4.069	1.316	6.815
60-64	2.655	2.534	821	253	95	35	17	8	60	3.884	926	5.773
65-69	4.526	4.307	1.049	262	104	57	28	12	102	6.038	1.037	8.381
70-74	4.890	4.686	1.016	265	88	59	29	19	146	6.366	998	8.684
75 e più'	8.019	7.650	1.576	407	169	96	52	39	307	10.358	1.568	14.167

TAV. 18 - Famiglie residenti per condizione professionale o

CONDIZIONE DEL CAPO FAMIGLIA	FAMIGLIE CON COMPONENTI TUTTI IN CONDIZIONE PROFESSIONALE							
	TUTTI IN AGRICOLTURA		TUTTI NELLE INDUSTRIE		TUTTI IN ALTRE ATTIVITÀ		TUTTI IN SETTORI DIVERSI	
	Famiglie	Componenti	Famiglie	Componenti	Famiglie	Componenti	Famiglie	Componenti
Occupato	4.466	7.192	6.774	9.748	9.750	14.765	6.081	15.286
-Agricoltura	4.466	7.192	—	—	—	—	1.503	4.504
-Industrie	—	—	6.774	9.748	—	—	3.028	7.016
-Altre attività	—	—	—	—	9.750	14.765	1.550	3.766
Disoccupato	29	31	172	208	158	187	48	105
In condizione non professionale	—	—	—	—	—	—	—	—
In cerca di prima occupazione	—	—	—	—	—	—	—	—
Studenti	—	—	—	—	—	—	—	—
Casalinghe	—	—	—	—	—	—	—	—
Ritirati dal lavoro	—	—	—	—	—	—	—	—
Altri	—	—	—	—	—	—	—	—
TOTALE	4.495	7.223	6.946	9.956	9.908	14.952	6.129	15.391

TAV. 19 - Famiglie residenti per ampiezza e numero di componenti (occupati, in età inferiore a 6 anni, in età di 60 anni e più, in età di 75 anni e più)

COMPONENTI OCCUPATI — COMPONENTI IN ETÀ INFERIORE A 6 ANNI — COMPONENTI IN ETÀ DI 60 ANNI E PIÙ — COMPONENTI IN ETÀ DI 75 ANNI E PIÙ	FAMIGLIE CON COMPONENTI										
	1	2	3	4	5	6	7 e più		TOTALE		
							Famiglie	Componenti	Famiglie	Componenti	
NUMERO COMPONENTI OCCUPATI											
Nessuno	31.567	23.975	3.386	762	197	54	28	227	59.969	94.259	
1	12.229	17.564	20.922	15.682	4.802	1.183	429	3.180	72.811	207.139	
2	—	10.913	18.656	14.625	4.661	1.465	606	4.622	50.926	173.011	
3	—	—	2.413	3.892	2.424	1.012	592	4.528	10.333	45.527	
4	—	—	—	887	882	512	444	3.486	2.725	14.516	
5 e più	—	—	—	—	168	190	330	2.709	688	4.689	
TOTALE	43.796	52.452	45.377	35.848	13.134	4.416	2.429	18.752	197.452	539.141	
NUMERO COMPONENTI IN ETÀ INFERIORE A 6 ANNI											
Nessuno	43.796	52.047	33.624	25.818	9.548	2.982	1.401	10.583	169.216	428.249	
1	—	405	11.709	6.843	2.708	1.076	650	5.043	23.391	88.348	
2	—	—	44	3.180	699	296	295	2.399	4.514	20.522	
3 e più	—	—	—	7	179	62	83	727	331	2.022	
TOTALE	43.796	52.452	45.377	35.848	13.134	4.416	2.429	18.752	197.452	539.141	
NUMERO COMPONENTI IN ETÀ DI 60 ANNI E PIÙ											
Nessuno	15.932	21.425	32.979	29.522	8.866	2.427	1.185	9.144	112.336	343.843	
1	27.864	12.849	6.576	4.432	3.230	1.215	654	5.069	56.820	119.527	
2	—	18.178	5.014	1.573	907	702	500	3.822	26.874	70.259	
3 e più	—	—	808	321	131	72	90	717	1.422	5.512	
TOTALE	43.796	52.452	45.377	35.848	13.134	4.416	2.429	18.752	197.452	539.141	
NUMERO COMPONENTI IN ETÀ DI 75 ANNI E PIÙ											
Nessuno	33.193	42.964	41.838	33.689	11.291	3.527	1.804	13.950	168.306	470.958	
1	10.603	7.247	2.904	1.931	1.679	748	472	3.619	25.584	58.035	
2	—	2.241	593	207	157	138	140	1.080	3.476	9.782	
3 e più	—	—	42	21	7	3	13	103	86	366	
TOTALE	43.796	52.452	45.377	35.848	13.134	4.416	2.429	18.752	197.452	539.141	

non professionale dei componenti e condizione del capo famiglia di censimento

FAMIGLIE CON COMPONENTI IN CONDIZIONE PROFESSIONALE E NON PROFESSIONALE								FAMIGLIE CON COMPONENTI TUTTI IN CONDIZIONE NON PROFESSIONALE	
TUTTI IN AGRICOLTURA		TUTTI NELLE INDUSTRIE		TUTTI IN ALTRE ATTIVITÀ		TUTTI IN SETTORI DIVERSI		Famiglie	Componenti
Famiglie	Componenti	Famiglie	Componenti	Famiglie	Componenti	Famiglie	Componenti		
11.766	44.118	32.378	113.523	26.941	93.321	18.815	77.238	—	—
11.766	44.118	—	—	—	—	5.281	24.075	—	—
—	—	32.378	113.523	—	—	9.504	37.257	—	—
—	—	—	—	26.941	93.321	4.030	15.906	—	—
26	81	347	1.259	165	515	156	652	—	—
3.961	14.012	7.160	22.572	6.333	18.916	3.031	13.829	58.895	91.583
6	14	56	217	84	283	12	59	449	942
1	2	3	7	16	39	—	—	154	197
222	674	1.121	3.108	934	2.329	323	1.285	7.107	8.925
3.612	12.882	5.756	18.467	5.103	15.633	2.597	12.019	49.425	78.771
120	440	224	773	196	632	99	466	1.760	2.748
15.753	58.211	39.885	137.354	33.439	112.752	22.002	91.719	58.895	91.583

TAV. 20 - Famiglie residenti per ampiezza e specie di alloggio in cui dimorano

SPECIE DI ALLOGGIO	FAMIGLIE CON COMPONENTI									
	1	2	3	4	5	6	7 e più		TOTALE	
							Famiglie	Componenti	Famiglie	Componenti
FAMIGLIE CHE OCCUPANO UN'ABITAZIONE	41.565	51.863	45.056	35.678	13.092	4.396	2.417	18.657	194.067	533.664
In proprietà	26.095	34.650	28.638	23.356	9.330	3.211	1.704	13.089	126.984	353.738
In affitto	13.197	15.251	14.604	10.976	3.357	1.060	652	5.104	59.097	159.664
Ad altro titolo	2.273	1.962	1.814	1.346	405	125	61	464	7.986	20.262
FAMIGLIE CHE OCCUPANO UN ALTRO TIPO DI ALLOGGIO	111	22	16	12	4	7	6	52	178	365
FAMIGLIE IN COABITAZIONE	2.081	547	299	152	35	12	4	28	3.130	4.955
FAMIGLIE SENZA ABITAZIONE	39	20	6	6	3	1	2	15	77	157
TOTALE	43.796	52.452	45.377	35.848	13.134	4.416	2.429	18.752	197.452	539.141

TAV. 21 - Famiglie residenti per tipo della

TIPO DELLA FAMIGLIA	NUMERO DEI					
	1			2		
	FAMIGLIE	FIGLI CONVIVENTI		FAMIGLIE	FIGLI CONVIVENTI	
		TOTALE	di cui in età inferiore a 18 anni		TOTALE	di cui in età inferiore a 18 anni
Tipo C 1	37.082	37.082	23.622	30.088	60.176	45.338
Tipo C 2	1.909	1.909	572	819	1.638	718
- di cui con padre separato legalmente	184	184	139	74	148	118
Tipo C 3	5.481	5.481	1.251	2.167	4.334	1.650
- di cui con madre separata legalmente	369	369	293	239	478	392
Tipo D 2.1	2.077	2.077	1.421	2.254	4.508	3.453
Tipo D 2.2	2.099	2.099	387	1.151	2.302	956
Tipo D 3.1	168	168	88	80	160	106
- di cui con padre separato legalmente	14	14	11	2	4	3
Tipo D 3.2	1.004	1.004	301	469	938	540
- di cui con padre separato legalmente	17	17	12	9	18	17
Tipo D 4.1	159	159	76	79	158	95
- di cui con madre separata legalmente	24	24	15	7	14	13
Tipo D 4.2	902	902	140	419	838	289
- di cui con madre separata legalmente	4	4	2	2	4	4
TOTALE	50.881	50.881	27.858	37.526	75.052	53.145

TAV. 22 - Convivenze e componenti permanenti,

SPECIE DELLA CONVIVENZA	NUMERO CONVIVENZE	COMPONENTI					
		IN CONDIZIONE PROFESSIONALE					
		DIRIGENTI E IMPIEGATI		LAVORATORI DIPENDENTI		ALTRI	
		In complesso	di cui nella pubblica amministrazione, servizi pubblici e privati	In complesso	di cui nella pubblica amministrazione, servizi pubblici e privati	In complesso	di cui nella pubblica amministrazione, servizi pubblici e privati
Convivenze ecclesiastiche	159	301	268	241	120	47	9
Istituti di istruzione	60	210	210	75	57	11	4
Istituti assistenziali	131	231	209	220	125	7	1
Istituti e case di cura	60	52	50	80	51	1	—
Istituti di prevenzione e pena	7	3	3	48	48	—	—
Alberghi, pensioni, locande	100	15	13	24	3	28	1
Navi mercantili	—	—	—	—	—	—	—
Altre convivenze	135	177	167	680	663	4	—
TOTALE	652	989	920	1.368	1.067	98	15

TAV. 23 - Convivenze secondo il numero di componenti

SPECIE DELLA CONVIVENZA	NUMERO CONVIVENZE	COMPONENTI			da 1 a 15			da 16 a 25	
		M	F	MF	CONVIVENZE	COMPONENTI		CONVIVENZE	COMPO
						MF	M		
Convivenze ecclesiastiche	159	286	1.159	1.445	137	675	162	8	156
Istituti di istruzione	60	532	357	889	41	176	53	9	182
Istituti assistenziali	131	1.661	3.258	4.919	39	292	101	23	479
Istituti e case di cura	60	2.437	2.882	5.319	7	67	35	4	87
Istituti di prevenzione e pena	7	748	57	805	2	18	6	—	—
Alberghi, pensioni, locande	100	592	397	989	86	361	250	6	108
Navi mercantili	—	—	—	—	—	—	—	—	—
Altre convivenze	135	5.031	172	5.203	110	426	371	7	143
TOTALE	652	11.287	8.282	19.569	422	2.015	978	57	1.155

famiglia e numero di figli conviventi

FIGLI CONVIVENTI											
3			4			5 e più			TOTALE		
FAMIGLIE	FIGLI CONVIVENTI		FAMIGLIE	FIGLI CONVIVENTI		FAMIGLIE	FIGLI CONVIVENTI		FAMIGLIE	FIGLI CONVIVENTI	
	TOTALE	di cui in età inferiore a 18 anni		TOTALE	di cui in età inferiore a 18 anni		TOTALE	di cui in età inferiore a 18 anni		TOTALE	di cui in età inferiore a 18 anni
8.461	25.383	18.627	2.127	8.508	5.943	924	5.258	3.723	78.682	136.407	97.253
240	720	348	54	216	115	28	147	94	3.050	4.630	1.847
17	51	37	2	8	3	2	10	10	279	401	307
637	1.911	796	161	644	311	90	488	262	8.536	12.858	4.270
79	237	190	16	64	49	12	62	50	715	1.210	974
693	2.079	1.575	152	608	425	68	380	294	5.244	9.652	7.168
416	1.248	629	149	596	312	73	397	232	3.888	6.642	2.516
35	105	74	3	12	9	6	36	26	292	481	303
2	6	6	—	—	—	—	—	—	18	24	20
138	414	244	41	164	101	12	67	33	1.664	2.587	1.219
3	9	7	—	—	—	—	—	—	29	44	36
24	72	34	7	28	17	1	8	6	270	425	228
2	6	5	1	4	2	—	—	—	34	48	35
124	372	179	29	116	66	13	70	44	1.487	2.298	718
2	6	4	1	4	1	—	—	—	9	18	11
10.768	32.304	22.506	2.723	10.892	7.299	1.215	6.851	4.714	103.113	175.980	115.522

attivi e non attivi, per specie della convivenza

ATTIVI			COMPONENTI NON ATTIVI				TOTALE COMPONENTI		
IN CERCA DI PRIMA OCCUPAZIONE	TOTALE			MASCHI	FEMMINE	MASCHI E FEMMINE	MASCHI	FEMMINE	MASCHI E FEMMINE
	MASCHI	FEMMINE	MASCHI E FEMMINE						
—	107	482	589	153	654	807	260	1.136	1.396
9	122	183	305	90	107	197	212	290	502
8	64	402	466	1.238	2.356	3.594	1.302	2.758	4.060
3	12	124	136	819	925	1.744	831	1.049	1.880
—	51	—	51	223	13	236	274	13	287
—	33	34	67	26	45	71	59	79	138
—	—	—	—	—	—	—	—	—	—
3	822	42	864	73	111	184	895	153	1.048
23	1.211	1.267	2.478	2.622	4.211	6.833	3.833	5.478	9.311

presenti per sesso e specie della convivenza

NENTI	da 26 a 50			da 51 a 75			da 76 a 100			oltre 100		
	CONVIVENZE	COMPONENTI		CONVIVENZE	COMPONENTI		CONVIVENZE	COMPONENTI		CONVIVENZE	COMPONENTI	
		MF	M		MF	M		MF	M		MF	M
50	11	418	74	2	120	—	1	76	—	—	—	—
85	6	200	138	3	198	135	—	—	—	1	133	121
174	34	1.231	413	21	1.301	482	8	675	256	6	941	235
42	16	626	259	10	651	249	5	435	162	18	3.453	1.690
—	1	35	35	1	68	41	—	—	—	3	684	666
71	5	195	102	1	64	15	—	—	—	2	261	154
—	—	—	—	—	—	—	—	—	—	—	—	—
100	5	178	159	1	65	65	2	182	127	8	4.209	4.209
522	78	2.883	1.180	39	2.467	987	16	1.368	545	38	9.681	7.075

TAV. 24 - Abitazioni occupate per numero di occupanti,

NUMERO DI STANZE — TITOLO DI GODIMENTO	ABITAZIONI OCCUPATE					
	1	2	3	4	5	6
Abitazioni occupate	40.837	51.449	45.087	35.844	13.518	4.657
1	1.955	253	75	33	8	2
2	11.114	5.523	1.873	765	193	72
3	12.360	15.240	9.881	5.745	1.611	403
4	9.684	18.866	19.138	14.544	4.512	1.302
5	3.245	7.166	8.883	8.814	3.740	1.302
6	1.291	2.565	3.022	3.332	1.771	749
7	484	836	1.142	1.326	803	371
8	260	425	548	655	454	230
9 e piu'	444	575	525	630	426	226
- di cui in proprieta'	25.657	34.257	28.637	23.472	9.646	3.420
1	918	142	39	21	6	1
2	6.053	3.339	889	348	90	43
3	7.100	8.712	4.702	2.637	836	211
4	6.935	12.683	11.862	8.844	2.798	791
5	2.571	5.587	6.702	6.560	2.908	1.000
6	1.096	2.189	2.495	2.719	1.504	624
7	410	720	998	1.175	711	337
8	214	384	487	597	399	206
9 e piu'	360	501	463	571	394	207
- di cui in affitto	12.952	15.234	14.627	11.016	3.450	1.109
1	766	94	29	9	1	1
2	4.418	1.922	864	365	95	26
3	4.770	6.011	4.746	2.863	705	175
4	2.311	5.473	6.531	5.152	1.566	477
5	495	1.323	1.854	1.928	721	266
6	109	270	416	492	230	102
7	26	71	107	123	66	30
8	18	27	42	43	43	14
9 e piu'	39	43	38	41	23	18
Abit.occup.senza stanze esclusivam.ad altro uso	40.837	51.449	45.087	35.844	13.518	4.657
1	1.988	259	82	33	8	2
2	11.240	5.632	1.911	795	198	73
3	12.435	15.462	10.104	5.865	1.641	410
4	9.693	19.012	19.438	14.807	4.604	1.343
5	3.196	7.136	8.913	8.882	3.801	1.306
6	1.253	2.420	2.855	3.261	1.771	764
7	455	735	985	1.227	771	369
8	208	357	444	528	399	209
9 e piu'	369	436	355	446	325	181
- di cui in proprieta'	25.657	34.257	28.637	23.472	9.646	3.420
1	928	145	43	21	6	1
2	6.131	3.410	902	366	93	43
3	7.168	8.874	4.851	2.705	854	215
4	6.947	12.815	12.133	9.058	2.873	827
5	2.530	5.569	6.728	6.662	2.974	1.003
6	1.080	2.081	2.385	2.683	1.514	642
7	384	647	872	1.089	674	334
8	177	326	406	486	355	188
9 e piu'	312	390	317	402	303	167
- di cui in affitto	12.952	15.234	14.627	11.016	3.450	1.109
1	785	96	32	9	1	1
2	4.458	1.957	883	374	97	27
3	4.777	6.056	4.811	2.912	717	178
4	2.293	5.480	6.554	5.185	1.577	479
5	481	1.305	1.848	1.901	715	268
6	97	236	373	462	224	99
7	21	56	82	110	69	29
8	13	22	23	33	35	14
9 e piu'	27	26	21	30	15	14
Abit.occ.senza stanze esclus.altri uso e cucine	40.837	51.449	45.087	35.844	13.518	4.657
1	9.728	3.830	1.146	456	133	56
2	13.431	13.586	7.518	4.128	1.217	329
3	11.019	20.210	19.752	14.337	4.312	1.221
4	4.102	9.247	11.179	10.519	4.126	1.376
5	1.433	2.887	3.528	3.988	2.096	869
6	539	898	1.166	1.435	925	427
7	208	339	421	517	384	197
8	137	184	187	246	158	100
9 e piu'	240	268	190	218	167	82
- di cui in proprieta'	25.657	34.257	28.637	23.472	9.646	3.420
1	5.563	2.609	688	249	76	35
2	7.359	7.897	3.670	2.009	669	184
3	7.376	12.835	11.542	8.238	2.604	739
4	3.183	6.971	8.060	7.532	3.069	1.006
5	1.223	2.444	2.926	3.292	1.771	729
6	454	790	1.029	1.259	813	382
7	184	306	385	477	346	177
8	114	172	168	222	142	94
9 e piu'	201	233	169	194	156	74
- di cui in affitto	12.952	15.234	14.627	11.016	3.450	1.109
1	3.436	1.019	382	168	51	19
2	5.490	5.208	3.472	1.926	488	132
3	3.141	6.616	7.460	5.547	1.562	446
4	693	1.938	2.679	2.615	936	332
5	124	334	493	549	283	113
6	30	68	96	147	81	40
7	8	25	23	30	29	13
8	9	4	9	16	14	6
9 e piu'	21	22	13	18	6	8

numero di stanze e titolo di godimento

DA PERSONE				TOTALE			
7	8	9 e più		ABITAZIONI	STANZE	OCCUPANTI	
		ABITAZIONI	OCCUPANTI			FAMIGLIE	COMPONENTI
1.604	589	482	4.747	194.067	792.448	197.178	538.591
—	—	—	—	2.326	2.326	2.335	2.870
16	7	7	73	19.570	39.140	19.707	32.477
114	40	19	180	45.413	136.239	45.924	107.234
384	107	99	967	68.636	274.544	69.627	197.889
402	148	92	885	33.792	168.960	34.491	110.877
268	93	77	740	13.168	79.008	13.508	45.524
170	80	56	554	5.268	36.876	5.446	19.511
124	59	45	445	2.800	22.400	2.915	10.809
126	55	87	903	3.094	32.955	3.225	11.400
1.179	393	323	3.174	126.984	548.396	129.152	357.291
—	—	—	—	1.127	1.127	1.133	1.439
8	5	3	30	10.778	21.556	10.836	17.624
64	16	9	85	24.287	72.861	24.558	55.285
220	46	48	472	44.227	176.908	44.875	124.379
283	96	50	479	25.757	128.785	26.302	83.859
225	67	56	536	10.975	65.850	11.255	37.746
143	60	46	447	4.600	32.200	4.756	17.049
119	50	36	350	2.492	19.936	2.584	9.645
117	53	75	775	2.741	29.173	2.853	10.265
384	178	147	1.456	59.097	212.786	59.903	160.837
—	—	—	—	900	900	903	1.088
7	2	4	43	7.703	15.406	7.770	13.053
48	23	9	86	19.350	58.050	19.570	47.663
154	58	50	485	21.772	87.088	22.081	66.177
106	47	36	349	6.776	33.880	6.910	23.083
37	22	20	195	1.698	10.188	1.739	6.257
22	17	10	107	472	3.304	486	1.888
4	7	6	63	204	1.632	217	816
6	2	12	128	222	2.338	227	812
1.604	589	482	4.747	194.067	781.910	197.178	538.591
—	—	—	—	2.372	2.372	2.382	2.936
16	7	7	73	19.879	39.758	20.018	33.086
116	40	19	180	46.092	138.276	46.609	109.108
390	110	102	995	69.499	277.996	70.518	200.942
417	151	95	916	33.897	169.485	34.591	111.619
267	92	78	748	12.761	76.566	13.104	44.494
167	83	55	546	4.847	33.929	5.025	18.236
125	55	42	418	2.367	18.936	2.471	9.348
106	51	84	871	2.353	24.592	2.460	8.822
1.179	393	323	3.174	126.984	540.104	129.152	357.291
—	—	—	—	1.144	1.144	1.151	1.467
8	5	3	30	10.961	21.922	11.020	17.970
65	16	9	85	24.757	74.271	25.032	56.517
225	47	51	500	44.976	179.904	45.648	126.986
297	100	53	510	25.916	129.580	26.455	84.777
225	67	57	544	10.734	64.404	11.018	37.206
142	62	45	439	4.249	29.743	4.399	15.953
120	47	33	323	2.138	17.104	2.225	8.433
97	49	72	743	2.109	22.032	2.204	7.982
384	178	147	1.456	59.097	211.160	59.903	160.837
—	—	—	—	924	924	927	1.120
7	2	4	43	7.809	15.618	7.876	13.272
49	23	9	86	19.532	58.596	19.754	48.236
154	60	50	485	21.832	87.328	22.143	66.457
107	46	36	349	6.707	33.535	6.843	22.888
37	21	20	195	1.569	9.414	1.605	5.872
20	18	10	107	415	2.905	432	1.729
4	6	6	63	156	1.248	166	656
6	2	12	128	153	1.592	157	607
1.604	589	482	4.747	194.067	624.387	197.178	538.591
8	4	4	41	15.365	15.365	15.463	23.780
90	39	20	194	40.358	80.716	40.769	88.864
359	86	81	786	71.377	214.131	72.375	200.916
449	168	109	1.057	41.275	165.100	42.068	132.639
290	100	77	738	15.268	76.340	15.682	53.005
183	98	69	685	5.740	34.440	5.947	21.510
114	46	40	403	2.266	15.862	2.353	8.888
54	29	28	277	1.123	8.984	1.160	4.327
57	19	54	566	1.295	13.449	1.361	4.662
1.179	393	323	3.174	126.984	433.230	129.152	357.291
5	3	1	9	9.229	9.229	9.275	14.499
51	17	10	97	21.866	43.732	22.086	47.238
202	37	42	412	43.615	130.845	44.239	120.200
310	103	58	559	30.292	121.168	30.889	96.367
242	74	55	524	12.756	63.780	13.101	44.096
161	74	56	550	5.018	30.108	5.195	18.783
106	39	29	282	2.049	14.343	2.116	7.987
51	29	24	237	1.016	8.128	1.050	3.950
51	17	48	504	1.143	11.897	1.201	4.171
384	178	147	1.456	59.097	166.868	59.903	160.837
2	1	3	32	5.081	5.081	5.124	7.715
37	21	9	88	16.783	33.566	16.954	37.773
148	46	39	374	25.005	75.015	25.348	73.205
125	60	45	441	9.423	37.692	9.592	31.534
42	23	21	204	1.982	9.910	2.030	7.242
17	19	12	126	510	3.060	526	2.084
7	6	8	89	149	1.043	162	656
1	—	4	40	63	504	64	261
5	2	6	62	101	997	103	367

TAV. 25 - Abitazioni occupate per numero di stanze, numero di famiglie, figura giuridica

NUMERO FAMIGLIE — FIGURA GIURIDICA DEL PROPRIETARIO — EPOCA DI COSTRUZIONE E TITOLO DI GODIMENTO — NUMERO SERVIZI INSTALLATI	ABITAZIONI					
	1	2	3	4	5	6
ABITAZIONI OCCUPATE	2.326	19.570	45.413	68.636	33.792	13.168
- Da una famiglia						
- numero	2.317	19.437	44.918	67.685	33.129	12.853
- componenti	2.844	32.067	105.490	193.928	107.958	44.014
- Da due famiglie						
- numero	9	129	479	916	630	292
- componenti	26	396	1.667	3.784	2.739	1.383
- Da tre e più famiglie						
- numero	—	4	16	35	33	23
- componenti	—	14	77	177	180	127
Figura giuridica del proprietario						
- Persona fisica	2.198	19.001	43.822	65.204	31.942	12.773
- Impresa bancaria o assicuratrice	5	20	96	185	96	27
- Altra impresa: di costruzioni, immobiliare, industriale, commerciale, ecc.	23	92	231	417	217	88
- Cooperativa edilizia di abitazione	1	18	122	690	599	80
- a proprietà individuale	—	8	71	483	495	62
- a proprietà indivisa	1	10	51	207	104	18
- Stato, Regioni, Province, Comuni	73	132	251	408	205	52
- Enti previdenziali (INPS, INPDAL, ecc.)	2	9	15	30	16	8
- Istituto autonomo case popolari (IACP)	1	124	511	1.283	530	28
- Altro proprietario	23	174	365	419	187	112
Epoca di costruzione						
Prima del 1919	1.362	9.524	14.745	15.922	7.777	4.036
- di cui in proprietà	755	6.073	9.765	11.509	6.058	3.312
1919 - 1945	233	1.965	3.819	5.266	2.731	1.456
- di cui in proprietà	100	1.117	2.174	3.457	1.991	1.159
1946 - 1960	166	1.785	5.357	8.497	3.868	1.562
- di cui in proprietà	70	861	2.641	5.476	2.811	1.264
1961 - 1971	263	3.371	11.963	18.682	8.957	2.984
- di cui in proprietà	85	1.343	5.131	11.474	6.758	2.526
1972 - 1975	145	1.472	5.028	9.776	4.580	1.484
- di cui in proprietà	47	662	2.319	5.771	3.526	1.283
1976 - 1980	145	1.338	4.206	9.642	5.390	1.519
- di cui in proprietà	65	661	2.079	5.957	4.205	1.320
Dopo il 1980	12	115	295	851	489	127
- di cui in proprietà	5	61	178	583	408	111
Numero di servizi installati						
Acqua potabile, gabinetto, bagno, elettricità, riscaldamento	696	9.672	34.142	59.513	30.677	11.803
Acqua potabile, gabinetto, bagno, elettricità	5	33	94	116	60	33
Acqua potabile, gabinetto, bagno	—	—	2	1	2	—
Acqua potabile, gabinetto, elettricità	30	105	116	107	35	12
Acqua potabile, gabinetto	7	11	5	3	1	—
Acqua potabile, elettricità	22	53	58	36	9	3
Gabinetto, elettricità	7	10	8	4	2	2
Altre combinazioni	1.533	9.640	10.975	8.854	3.000	1.314
Solo acqua potabile	7	7	2	—	1	1
Solo gabinetto	6	12	3	1	1	—
Solo elettricità	5	14	3	1	3	—
Nessun servizio	8	13	5	—	1	—

del proprietario, epoca di costruzione e titolo di godimento, numero di servizi installati

CON STANZE				TOTALE			
7	8	9 e più		ABITAZIONI	STANZE	OCCUPANTI	
		ABITAZIONI	STANZE			FAMIGLIE	COMPONENTI
5.268	2.800	3.094	32.955	194.067	792.448	197.178	538.591
5.102	2.705	2.982	31.750	191.128	778.552	191.128	—
18.668	10.297	10.783	—	—	—	—	526.049
156	79	96	1.019	2.786	13.013	5.572	—
777	403	512	—	—	—	—	11.687
10	16	16	186	153	883	478	—
66	109	105	—	—	—	—	855
5.119	2.702	2.918	30.902	185.679	757.181	188.585	512.647
8	4	22	284	463	2.087	469	1.315
34	18	19	205	1.139	4.768	1.158	3.403
9	4	5	55	1.528	6.788	1.547	4.760
6	1	4	42	1.130	5.100	1.146	3.514
3	3	1	13	398	1.688	401	1.246
22	12	6	62	1.161	4.371	1.180	3.379
3	1	1	9	85	351	95	247
—	2	1	11	2.480	9.759	2.563	8.925
73	57	122	1.427	1.532	7.143	1.581	3.915
1.712	898	1.196	13.266	57.172	223.868	58.099	142.146
1.444	768	1.017	11.315	40.701	165.961	41.357	100.553
568	313	392	4.203	16.743	69.758	17.048	44.878
469	268	342	3.670	11.077	48.690	11.290	29.859
596	329	306	3.172	22.466	92.483	22.903	59.240
519	298	283	2.932	14.223	62.207	14.524	37.601
1.167	606	562	5.727	48.555	199.055	49.356	141.588
1.058	561	508	5.159	29.444	130.059	29.992	89.068
554	287	283	2.907	23.609	98.162	23.928	71.720
501	265	265	2.704	14.639	65.071	14.878	46.178
606	328	323	3.357	23.497	100.294	23.797	72.876
550	298	296	3.092	15.431	69.723	15.627	49.419
65	39	32	323	2.025	8.828	2.047	6.143
59	34	30	301	1.469	6.685	1.484	4.613
4.848	2.580	2.814	29.845	156.745	669.142	159.440	457.539
13	8	11	129	373	1.599	380	984
—	—	—	—	5	20	5	10
5	4	3	30	417	1.360	422	850
1	—	—	—	28	68	28	37
1	—	3	38	185	554	189	379
—	—	—	—	33	89	33	48
400	208	262	2.900	36.186	119.402	36.586	78.585
—	—	—	—	18	38	18	30
—	—	—	—	23	48	23	32
—	—	1	13	27	74	27	47
—	—	—	—	27	54	27	50

TAV. 26 - Abitazioni occupate per tipo di fabbricato,

NUMERO STANZE — EPOCA DI COSTRUZIONE — SERVIZI INSTALLATI	FABBRICATO UTILIZZATO ESCLUSIVAMENTE AD USO ABITATIVO PER NUMERO DI ABITAZIONI						TOTALE
	1	2	da 3 a 8	da 9 a 15	da 16 a 30	31 e più	
ABITAZIONI	42.979	25.998	39.930	15.621	8.458	4.155	137.141
STANZE	190.686	106.255	153.141	57.792	31.527	15.433	554.834
FAMIGLIE	43.705	26.378	40.462	15.832	8.610	4.219	139.206
OCCUPANTI	120.255	69.729	105.473	41.375	23.636	11.549	372.017
Numero stanze							
1	456	317	469	107	62	32	1.443
2	3.737	2.605	4.040	1.579	769	411	13.141
3	7.216	5.457	10.630	5.174	2.627	1.275	32.379
4	14.236	9.502	16.421	5.959	3.416	1.685	51.219
5	9.057	5.266	5.643	2.115	1.299	600	23.980
6	4.228	1.593	1.659	441	203	106	8.230
7	1.869	623	552	138	43	24	3.249
8	1.026	275	230	48	16	10	1.605
9 e più	1.154	360	286	60	23	12	1.895
Epoca di costruzione							
Prima del 1919	15.072	6.601	9.197	1.071	284	111	32.336
1919 - 1945	4.302	2.427	3.191	431	176	110	10.637
1946 - 1960	4.206	3.062	5.364	2.500	1.093	510	16.735
1961 - 1971	8.612	6.947	10.065	6.695	3.465	1.924	37.708
1972 - 1975	4.939	3.523	6.061	2.575	1.402	667	19.167
1976 - 1980	5.312	3.156	5.665	2.203	1.865	787	18.988
Dopo il 1980	536	282	387	146	173	46	1.570
Servizi installati							
Acqua potabile	42.507	25.901	39.843	15.604	8.453	4.148	136.456
Gabinetto	41.854	25.727	39.741	15.586	8.440	4.153	135.501
Bagno	33.266	22.327	35.473	15.085	8.291	4.099	118.541
Elettricità	42.661	25.924	39.834	15.607	8.448	4.150	136.624
Riscaldamento	42.703	25.891	39.796	15.588	8.450	4.154	136.582

numero di stanze, epoca di costruzione, servizi installati

FABBRICATO UTILIZZATO PREVALENTEMENTE AD USO ABITATIVO PER NUMERO DI ABITAZIONI							FABBRICATO UTILIZZATO PREVALENTE- MENTE AD USO NON ABITATIVO	FABBRICATO RURALE
1	2	da 3 a 8	da 9 a 15	da 16 a 30	31 e più	TOTALE		
7.111	3.565	6.246	2.903	1.730	1.224	22.779	1.407	32.740
33.701	15.431	24.852	11.267	6.496	4.605	96.352	6.106	135.156
7.233	3.624	6.366	2.964	1.749	1.247	23.183	1.439	33.350
21.677	10.051	16.145	7.493	4.504	3.226	63.096	4.144	99.334
93	54	78	25	10	9	269	54	560
579	336	649	240	157	115	2.076	137	4.216
1.171	714	1.700	907	585	401	5.478	276	7.280
1.952	1.155	2.107	1.033	658	450	7.355	414	9.648
1.462	676	971	462	214	176	3.961	269	5.582
806	302	438	147	64	48	1.805	131	3.002
421	132	156	38	21	15	783	47	1.189
269	96	70	27	11	5	478	32	685
358	100	77	24	10	5	574	47	578
							•	
2.971	1.114	1.880	260	36	25	6.286	464	18.086
755	399	642	119	19	11	1.945	173	3.988
712	413	881	585	330	159	3.080	153	2.498
1.301	862	1.594	1.482	886	703	6.828	302	3.717
649	400	638	247	229	208	2.371	137	1.934
651	354	564	187	208	110	2.074	161	2.274
72	23	47	23	22	8	195	17	243
7.002	3.550	6.230	2.901	1.729	1.224	22.636	1.392	31.843
6.868	3.498	6.207	2.899	1.729	1.223	22.424	1.375	30.040
5.263	3.019	5.487	2.779	1.707	1.202	19.457	1.169	18.799
7.057	3.551	6.236	2.902	1.730	1.223	22.699	1.396	32.079
7.054	3.548	6.207	2.900	1.730	1.223	22.662	1.388	32.291

TAV. 27 - Abitazioni occupate per servizi installati, numero di occupanti,

NUMERO OCCUPANTI — NUMERO STANZE — TITOLO DI GODIMENTO — FIGURA GIURIDICA DEL PROPRIETARIO ED EPOCA DI COSTRUZIONE	TOTALE ABITAZIONI	ACQUA POTABILE				DI POZZO O CISTERNA	TOTALE
		DI ACQUEDOTTO			TOTALE		
		Nell'abitazione	Fuori dell'abitazione				
ABITAZIONI OCCUPATE	194.067	168.954	2.981	171.935	20.392	192.327	
STANZE	792.448	691.499	8.928	700.427	87.098	787.525	
FAMIGLIE	197.178	171.674	3.010	174.684	20.737	195.421	
OCCUPANTI	538.591	466.251	6.353	472.604	62.361	534.965	
Numero occupanti							
1	40.837	34.830	1.385	36.215	3.736	39.951	
2	51.449	45.513	678	46.191	4.882	51.073	
3	45.087	40.117	427	40.544	4.354	44.898	
4	35.844	31.492	270	31.762	3.939	35.701	
5	13.518	11.316	135	11.451	1.989	13.440	
6	4.657	3.712	55	3.767	854	4.621	
7	1.604	1.199	15	1.214	375	1.589	
8	589	432	8	440	134	574	
9 e più	482	343	8	351	129	480	
Numero stanze							
1	2.326	1.538	304	1.842	249	2.091	
2	19.570	15.944	1.011	16.955	1.995	18.950	
3	45.413	40.171	821	40.992	3.987	44.979	
4	68.636	60.940	503	61.443	6.924	68.367	
5	33.792	29.739	175	29.914	3.765	33.679	
6	13.168	11.179	81	11.260	1.868	13.128	
7	5.268	4.475	30	4.505	750	5.255	
8	2.800	2.362	21	2.383	411	2.794	
9 e più	3.094	2.606	35	2.641	443	3.084	
Titolo di godimento							
Proprietà	126.984	108.002	2.362	110.364	15.203	125.567	
Affitto	59.097	54.200	487	54.687	4.175	58.862	
Altro titolo	7.986	6.752	132	6.884	1.014	7.898	
Figura giuridica del proprietario ed epoca di costruzione							
Persona fisica	185.679	161.312	2.901	164.213	19.765	183.978	
Prima del 1919	55.520	44.091	2.058	46.149	8.142	54.291	
1919 - 1945	16.135	13.652	301	13.953	1.999	15.952	
1946 - 1960	21.186	19.213	164	19.377	1.746	21.123	
1961 - 1971	46.996	43.284	176	43.460	3.436	46.896	
1972 - 1975	22.904	20.704	93	20.797	2.051	22.848	
1976 - 1980	21.175	18.822	96	18.918	2.193	21.111	
Dopo il 1980	1.763	1.546	13	1.559	198	1.757	
Imprese	1.602	1.451	11	1.462	127	1.589	
Prima del 1919	262	235	3	238	23	261	
1919 - 1945	158	133	2	135	21	156	
1946 - 1960	189	173	1	174	15	189	
1961 - 1971	471	445	1	446	23	469	
1972 - 1975	238	214	1	215	19	234	
1976 - 1980	258	227	3	230	24	254	
Dopo il 1980	26	24	—	24	2	26	
Cooperative edilizie a proprietà individuale e indivisa	1.528	1.482	9	1.491	36	1.527	
Prima del 1919	36	26	5	31	4	35	
1919 - 1945	23	19	—	19	4	23	
1946 - 1960	146	144	1	145	1	146	
1961 - 1971	164	161	—	161	3	164	
1972 - 1975	112	105	1	106	6	112	
1976 - 1980	881	865	2	867	14	881	
Dopo il 1980	166	162	—	162	4	166	
Stato, Regioni, Province, Comuni, IACP	3.641	3.384	45	3.429	194	3.623	
Prima del 1919	583	471	20	491	82	573	
1919 - 1945	228	196	4	200	26	226	
1946 - 1960	758	737	4	741	13	754	
1961 - 1971	628	580	1	581	47	628	
1972 - 1975	278	259	6	265	13	278	
1976 - 1980	1.100	1.075	10	1.085	13	1.098	
Dopo il 1980	66	66	—	66	—	66	
Enti previdenziali	85	79	—	79	5	84	
Prima del 1919	31	27	—	27	3	30	
1919 - 1945	35	35	—	35	—	35	
1946 - 1960	11	10	—	10	1	11	
1961 - 1971	4	4	—	4	—	4	
1972 - 1975	1	1	—	1	—	1	
1976 - 1980	3	2	—	2	1	3	
Dopo il 1980	—	—	—	—	—	—	
Altro proprietario	1.532	1.246	15	1.261	265	1.526	
Prima del 1919	740	548	9	557	179	736	
1919 - 1945	164	142	2	144	19	163	
1946 - 1960	176	147	3	150	25	175	
1961 - 1971	292	269	1	270	22	292	
1972 - 1975	76	64	—	64	12	76	
1976 - 1980	80	73	—	73	7	80	
Dopo il 1980	4	3	—	3	1	4	

numero di stanze, titolo di godimento, figura giuridica del proprietario ed epoca di costruzione

GABINETTO								BAGNO	ELETTRICITÀ	RISCALDAMENTO	
Nell'abitazione				Fuori dell'abitazione		TOTALE				Impianto fisso	Con apparecchi singoli
1	2 o più	TOTALE	di cui con scarico	TOTALE	di cui con scarico	Numero	di cui con scarico				
147.943	19.490	167.433	160.298	21.907	6.977	189.340	167.275	157.966	192.798	123.119	69.804
590.044	115.847	705.891	677.784	72.009	22.924	777.900	700.708	674.209	788.550	527.346	261.174
150.276	19.987	170.263	163.036	22.143	7.059	192.406	170.095	160.678	195.899	125.201	70.817
411.065	68.350	479.415	460.819	48.851	14.729	528.266	475.548	460.937	536.004	359.941	176.168
28.366	1.497	29.863	27.937	8.926	3.087	38.789	31.024	25.177	40.201	18.265	22.031
40.721	3.454	44.175	42.298	6.060	1.883	50.235	44.181	41.539	51.158	32.113	19.088
36.471	4.881	41.352	39.832	3.059	921	44.411	40.753	40.359	44.929	32.883	12.052
27.760	5.633	33.393	32.274	2.038	628	35.431	32.902	32.772	35.752	26.856	8.890
9.759	2.499	12.258	11.817	1.047	290	13.305	12.107	11.956	13.464	8.952	4.503
3.174	921	4.095	3.935	468	97	4.563	4.032	3.973	4.630	2.678	1.956
1.064	349	1.413	1.356	157	38	1.570	1.394	1.344	1.601	864	726
346	134	480	462	89	14	569	476	456	586	275	312
282	122	404	387	63	19	467	406	390	477	233	246
1.045	14	1.059	913	905	329	1.964	1.242	718	2.191	647	1.581
12.164	90	12.254	11.328	5.851	1.879	18.105	13.207	9.793	19.139	7.238	12.072
36.860	463	37.323	35.570	6.749	2.160	44.072	37.730	34.455	45.091	25.900	19.215
58.655	3.595	62.250	59.901	5.358	1.620	67.608	61.521	59.893	68.430	47.565	20.800
25.717	5.993	31.710	30.577	1.777	565	33.487	31.142	30.887	33.709	24.737	8.939
8.516	3.747	12.263	11.800	770	247	13.033	12.047	11.887	13.122	8.948	4.169
2.705	2.293	4.998	4.822	228	70	5.226	4.892	4.886	5.251	3.744	1.504
1.239	1.424	2.663	2.567	121	41	2.784	2.608	2.604	2.789	2.034	754
1.042	1.871	2.913	2.820	148	66	3.061	2.886	2.843	3.076	2.306	770
91.398	16.049	107.447	102.729	15.691	3.813	123.138	106.542	101.236	125.971	75.598	50.553
50.333	2.636	52.969	50.868	5.439	2.882	58.408	53.750	50.129	58.891	42.355	16.495
6.212	805	7.017	6.701	777	282	7.794	6.983	6.601	7.936	5.166	2.756
141.560	18.043	159.603	152.734	21.427	6.726	181.030	159.460	150.425	184.435	116.604	67.963
33.840	2.729	36.569	33.932	15.518	4.636	52.087	38.568	30.416	54.623	13.722	41.103
11.643	1.136	12.779	12.119	2.878	991	15.657	13.110	11.495	15.991	7.083	8.904
18.090	1.508	19.598	18.903	1.348	459	20.946	19.362	18.793	21.120	14.754	6.358
41.247	4.657	45.904	44.492	879	329	46.783	44.821	45.394	46.942	41.161	5.758
19.005	3.334	22.339	21.564	428	174	22.767	21.738	22.135	22.872	20.138	2.711
16.461	4.235	20.696	20.047	346	131	21.042	20.178	20.497	21.132	18.304	2.814
1.274	444	1.718	1.677	30	6	1.748	1.683	1.695	1.755	1.442	315
1.285	221	1.506	1.452	72	42	1.578	1.494	1.440	1.594	1.342	255
188	19	207	198	50	30	257	228	170	257	114	145
122	17	139	136	16	9	155	145	124	156	106	52
159	25	184	177	4	2	188	179	183	188	164	25
426	45	471	459	—	—	471	459	467	471	451	20
192	37	229	221	2	1	231	222	225	238	231	5
181	69	250	236	—	—	250	236	245	258	251	7
17	9	26	25	—	—	26	25	26	26	25	1
851	656	1.507	1.456	16	10	1.523	1.466	1.501	1.525	1.473	54
21	5	26	23	7	3	33	26	24	33	15	20
16	2	18	18	4	4	22	22	17	23	13	10
141	2	143	142	3	2	146	144	142	146	137	9
121	43	164	162	—	—	164	162	163	164	164	—
66	45	111	105	1	—	112	105	110	112	107	5
410	471	881	848	—	—	881	848	880	881	873	8
76	88	164	158	1	1	165	159	165	166	164	2
3.090	328	3.418	3.314	199	111	3.617	3.425	3.301	3.631	2.695	932
386	17	403	386	163	94	566	480	334	579	202	372
205	4	209	200	18	8	227	208	189	227	136	91
744	6	750	731	5	2	755	733	740	755	394	362
602	24	626	601	2	—	628	601	619	628	556	72
237	32	269	260	8	6	277	266	263	277	256	21
861	234	1.095	1.070	3	1	1.098	1.071	1.090	1.099	1.086	14
55	11	66	66	—	—	66	66	66	66	65	—
58	14	72	71	12	5	84	76	69	85	56	29
22	—	22	21	8	4	30	25	19	31	9	22
20	12	32	32	3	—	35	32	32	35	32	3
10	—	10	10	1	1	11	11	10	11	9	2
3	1	4	4	—	—	4	4	4	4	3	1
1	—	1	1	—	—	1	1	1	1	—	1
2	1	3	3	—	—	3	3	3	3	3	—
—	—	—	—	—	—	—	—	—	—	—	—
1.099	228	1.327	1.271	181	83	1.508	1.354	1.230	1.528	949	571
448	116	564	542	155	68	719	610	501	737	303	432
141	14	155	149	9	3	164	152	140	164	105	59
146	18	164	156	12	10	176	166	153	175	127	45
249	41	290	277	2	1	292	278	286	292	277	15
57	15	72	70	2	—	74	70	68	76	64	10
56	22	78	73	1	1	79	74	78	80	70	9
2	2	4	4	—	—	4	4	4	4	3	1

TAV. 28 - Abitazioni occupate per numero di stanze e numero

FAMIGLIE PER NUMERO DI COMPONENTI E CONDIZIONE OCCUPAZIONALE	ABITAZIONI					
	1	2	3	4	5	6
Famiglie con 1 componente	1.961	11.203	12.548	9.907	3.370	1.334
- Non occupato	1.348	8.602	9.240	7.135	2.358	953
- Occupato	613	2.601	3.308	2.772	1.012	381
Famiglie con 2 componenti	248	5.478	15.260	19.034	7.299	2.640
- Tutti non occupati	128	3.037	7.175	8.299	3.115	1.184
- Uno occupato	74	1.616	4.972	6.421	2.614	918
- Tutti occupati	46	825	3.113	4.314	1.570	538
Famiglie con 3 componenti	75	1.854	9.820	19.118	8.895	3.045
- Tutti non occupati	11	174	742	1.294	665	270
- Uno occupato	28	940	4.870	8.786	3.925	1.294
- Due occupati	33	665	3.794	8.112	3.769	1.242
- Tutti occupati	3	75	414	926	536	239
Famiglie con 4 componenti	33	754	5.697	14.469	8.770	3.337
- Tutti non occupati	1	39	122	286	171	76
- Uno occupato	15	361	2.820	6.654	3.632	1.247
- Due occupati	15	271	2.129	5.843	3.706	1.431
- Tre occupati	2	74	520	1.383	1.038	451
- Tutti occupati	—	9	106	303	223	132
Famiglie con 5 componenti	8	187	1.553	4.370	3.634	1.705
- Tutti non occupati	1	12	39	63	41	12
- Uno occupato	2	77	672	1.765	1.309	527
- Due occupati	2	56	501	1.519	1.320	609
- Tre occupati	3	25	231	729	682	384
- Quattro occupati	—	14	93	245	244	147
- Tutti occupati	—	3	17	49	38	26
Famiglie con 6 e più componenti	1	94	535	1.738	1.824	1.107
Numero componenti	6	613	3.447	11.300	11.872	7.308
Famiglie con tutti i componenti non occupati	—	5	12	28	16	4
Numero componenti	—	30	75	189	103	26
Famiglie con componenti parte occupati e parte non occupati	1	89	522	1.706	1.804	1.093
Numero componenti	6	583	3.365	11.087	11.744	7.222
Famiglie con tutti i componenti occupati	—	—	1	4	4	10
Numero componenti	—	—	7	24	25	60
TOTALE	2.326	19.570	45.413	68.636	33.792	13.168

dei componenti delle famiglie secondo la condizione occupazionale

CON STANZE				TOTALE			
7	8	9 e più		ABITAZIONI	STANZE	OCCUPANTI	
		ABITAZIONI	STANZE			FAMIGLIE	COMPONENTI
503	276	463	5.169	41.565	137.391	41.565	41.565
331	150	275	3.064	30.392	98.901	30.392	30.392
172	126	188	2.105	11.173	38.490	11.173	11.173
877	436	591	6.465	51.863	201.547	51.863	103.726
398	182	223	2.460	23.741	90.304	23.741	47.482
316	151	249	2.715	17.331	68.619	17.331	34.662
163	103	119	1.290	10.791	42.624	10.791	21.582
1.153	561	535	5.655	45.056	190.674	45.056	135.168
92	64	53	553	3.365	14.415	3.365	10.095
495	226	213	2.277	20.777	86.601	20.777	62.331
463	219	214	2.240	18.511	78.723	18.511	55.533
103	52	55	585	2.403	10.935	2.403	7.209
1.333	659	626	6.532	35.678	161.515	35.678	142.712
30	11	16	167	752	3.365	752	3.008
453	200	221	2.315	15.603	68.541	15.603	62.412
617	296	251	2.591	14.559	66.710	14.559	58.236
180	126	104	1.084	3.878	18.490	3.878	15.512
53	26	34	375	886	4.409	886	3.544
771	443	421	4.411	13.092	64.273	13.092	65.460
16	6	3	34	193	865	193	965
202	121	108	1.105	4.783	22.426	4.783	23.915
302	174	166	1.746	4.649	23.199	4.649	23.245
172	89	103	1.111	2.418	12.403	2.418	12.090
65	43	30	306	881	4.494	881	4.405
14	10	11	109	168	886	168	840
631	425	458	4.723	6.813	37.048	6.813	—
4.276	2.917	3.294	—	—	—	—	45.033
—	4	3	30	72	324	72	—
—	30	24	—	—	—	—	477
626	416	453	4.657	6.710	36.514	6.710	—
4.245	2.856	3.258	—	—	—	—	44.366
5	5	2	36	31	210	31	—
31	31	12	—	—	—	—	190
5.268	2.800	3.094	32.955	194.067	792.448	194.067	533.664

TAV. 29 - Abitazioni non occupate per numero di stanze, motivo della non occupazione, tipo di fabbricato, figura giuridica del proprietario ed epoca di costruzione

MOTIVO DELLA NON OCCUPAZIONE — TIPO DI FABBRICATO — FIGURA GIURIDICA DEL PROPRIETARIO — EPOCA DI COSTRUZIONE	ABITAZIONI CON STANZE										TOTALE	
	1	2	3	4	5	6	7	8	9 e più		ABITAZIONI	STANZE
									ABITAZIONI	STANZE		
ABITAZIONI NON OCCUPATE	7.901	26.871	27.175	20.222	7.005	2.707	989	723	935	11.032	94.528	299.062
Motivo della non occupazione												
- Disponibile per la vendita o l'affitto	1.404	5.263	5.471	4.517	1.313	370	141	124	120	1.389	18.723	58.564
- Utilizzabile per vacanza	4.621	15.058	14.557	8.837	2.965	1.263	483	335	478	5.698	48.597	147.918
- Utilizzabile per lavoro	708	2.689	2.707	2.390	913	418	144	89	106	1.158	10.164	33.718
- Altro motivo	1.168	3.861	4.440	4.478	1.814	656	221	175	231	2.787	17.044	58.862
Tipo di fabbricato in cui è situata l'abitazione												
Utilizzato esclusivamente ad uso abitativo	5.519	19.363	19.753	14.450	4.829	1.779	641	479	641	7.610	67.454	212.052
- Con 1 abitazione	636	4.386	6.300	6.012	2.479	1.185	431	313	381	4.503	22.123	81.885
- Con 2 abitazioni	201	1.917	2.697	2.375	1.009	292	111	100	139	1.630	8.841	31.630
- Da 3 a 8 abitazioni	540	3.966	4.817	3.611	882	239	74	55	90	1.098	14.274	45.267
- Da 9 a 15 abitazioni	600	2.478	2.216	945	172	31	9	4	18	210	6.473	17.335
- Da 16 a 30 abitazioni	1.038	2.880	1.969	798	179	24	13	5	9	116	6.915	17.183
- Con 31 e più abitazioni	2.504	3.736	1.754	709	108	8	3	2	4	53	8.828	18.752
Utilizzato prevalentemente ad uso abitativo	842	2.298	2.597	1.850	696	270	109	74	122	1.436	8.858	28.520
- Con 1 abitazione	149	691	946	762	333	155	51	45	67	779	3.199	11.508
- Con 2 abitazioni	43	221	328	309	132	59	21	15	23	261	1.151	4.247
- Da 3 a 8 abitazioni	58	469	510	465	141	44	27	11	27	337	1.752	5.969
- Da 9 a 15 abitazioni	47	194	207	132	46	7	5	2	2	20	642	1.927
- Da 16 a 30 abitazioni	78	228	209	104	31	5	2	1	2	22	660	1.806
- Con 31 e più abitazioni	467	495	397	78	13	—	3	—	1	17	1.454	3.063
Utilizzato prevalentemente ad uso non abitativo	178	507	550	495	201	97	52	37	38	516	2.155	7.585
Rurale	1.362	4.703	4.275	3.427	1.279	561	187	133	134	1.470	16.061	50.905
Figura giuridica del proprietario												
- Persona fisica	7.045	25.063	25.924	19.042	6.593	2.580	945	689	818	9.421	88.699	281.104
- Imprese	758	1.413	824	554	168	60	19	9	42	587	3.847	10.264
- Cooperative edilizie a proprietà individuale e indivisa	20	29	13	100	94	4	—	—	2	31	262	1.042
- Stato, Regioni, Province, Comuni, IACP	22	174	233	346	83	16	5	9	14	184	902	3.255
- Enti previdenziali	2	3	6	6	2	2	1	—	1	28	23	107
- Altro proprietario	54	189	175	174	65	45	19	16	58	781	795	3.290
Epoca di costruzione												
Fino al 1945	2.324	10.802	11.301	8.493	3.014	1.493	534	419	649	7.882	39.029	130.803
- di cui utilizzabili per vacanza	591	4.200	4.642	3.419	1.226	595	227	188	332	4.086	15.420	53.472
1946-1971	1.307	5.656	6.876	4.452	1.388	458	199	131	113	1.225	20.580	64.409
- di cui utilizzabili per vacanza	1.046	3.814	4.352	2.370	741	276	119	75	61	641	12.854	38.645
Dopo il 1971	4.113	9.902	8.463	6.899	2.471	704	232	161	148	1.599	33.093	97.992
- di cui utilizzabili per vacanza	2.933	6.775	5.290	2.868	928	364	124	69	72	798	19.423	52.867
Epoca non indicata	157	511	535	378	132	52	24	12	25	326	1.826	5.858
- di cui utilizzabili per vacanza	51	269	273	180	70	28	13	3	13	173	900	2.934

TAV. 30 - Occupati per settore di attività economica, luogo di lavoro, tempo impiegato e mezzo utilizzato**A — AGRICOLTURA, CACCIA, FORESTE E PESCA**

LUOGO DI LAVORO — TEMPO IMPIEGATO (minuti)	MEZZO UTILIZZATO								TOTALE	di cui persone che hanno effettuato più di uno spostamento
	NESSUN MEZZO (a piedi)	FERROVIA, TRAM, METROPOLITANA, ALTRO MEZZO PUBBLICO SU ROTAIA	AUTOBUS, FILOBUS, CORRIERA, ALTRO MEZZO PUBBLICO SU GOMMA	AUTOBUS AZIENDALE	AUTO PRIVATA COME		MOTOCICLETTA, CICLOMOTORE, SCOOTER	ALTRO MEZZO		
					CONDUCENTE	TRASPORTATO				
STESSO COMUNE DI RESIDENZA	25.444	85	48	34	1.972	296	406	3.691	31.976	28.732
-Fino a 15	24.236	67	25	22	1.657	236	338	3.083	29.664	26.885
-Da 16 a 30	1.015	12	20	6	271	49	53	532	1.958	1.586
-Da 31 a 60	83	3	3	1	29	9	7	40	175	109
-Oltre 60	110	3	—	5	15	2	8	36	179	152
di cui nel Comune capoluogo										
-Fino a 15	1.068	4	7	—	69	6	10	20	1.184	1.138
-Da 16 a 30	9	1	4	1	10	—	—	1	26	18
-Da 31 a 60	5	—	—	—	—	—	—	—	5	2
-Oltre 60	5	—	—	—	1	—	—	2	8	7
ALTRO COMUNE DELLA STESSA PROVINCIA	60	15	38	14	702	82	61	51	1.023	596
-Fino a 15	52	—	7	4	358	36	41	31	529	375
-Da 16 a 30	7	3	12	7	283	36	17	16	381	183
-Da 31 a 60	—	4	16	3	47	6	2	3	81	22
-Oltre 60	1	8	3	—	14	4	1	1	32	16
di cui nel Comune capoluogo										
-Fino a 15	4	—	—	—	14	—	—	—	18	16
-Da 16 a 30	—	—	5	2	25	2	3	—	37	19
-Da 31 a 60	—	1	12	—	10	1	1	—	25	8
-Oltre 60	—	4	2	—	4	—	—	1	11	8
ALTRA PROVINCIA DELLA STESSA REGIONE	—	10	7	6	41	9	2	—	75	26
-Fino a 15	—	1	1	—	12	1	1	—	16	10
-Da 16 a 30	—	—	2	1	11	4	—	—	18	6
-Da 31 a 60	—	4	2	—	11	2	1	—	20	5
-Oltre 60	—	5	2	5	7	2	—	—	21	5
di cui nel Comune capoluogo										
-Fino a 15	—	—	—	—	—	—	—	—	—	—
-Da 16 a 30	—	—	—	—	—	—	—	—	—	—
-Da 31 a 60	—	1	1	—	6	2	1	—	11	3
-Oltre 60	—	4	1	4	3	2	—	—	14	4
PROVINCIE DI ALTRE REGIONI	1	2	2	—	3	—	1	—	9	4
-Fino a 15	1	—	—	—	—	—	—	—	1	1
-Da 16 a 30	—	—	—	—	—	—	—	—	—	—
-Da 31 a 60	—	1	—	—	1	—	—	—	2	1
-Oltre 60	—	1	2	—	2	—	1	—	6	2
di cui nel Comune capoluogo										
-Fino a 15	—	—	—	—	—	—	—	—	—	—
-Da 16 a 30	—	—	—	—	—	—	—	—	—	—
-Da 31 a 60	—	1	—	—	—	—	—	—	1	1
-Oltre 60	—	—	—	—	1	—	—	—	1	—
ESTERO	—	—	—	—	—	—	—	—	—	—
-Fino a 15	—	—	—	—	—	—	—	—	—	—
-Da 16 a 30	—	—	—	—	—	—	—	—	—	—
-Da 31 a 60	—	—	—	—	—	—	—	—	—	—
-Oltre 60	—	—	—	—	—	—	—	—	—	—
TOTALE	25.505	112	95	54	2.718	387	470	3.742	33.083	29.358

segue TAV. 30 — Occupati per settore di attività economica, luogo di lavoro, tempo impiegato e mezzo utilizzato

B — INDUSTRIE

LUOGO DI LAVORO — TEMPO IMPIEGATO (minuti)	MEZZO UTILIZZATO								TOTALE	di cui persone che hanno effettuato più di uno spostamento
	NESSUN MEZZO (a piedi)	FERROVIA, TRAM, METROPOLITANA, ALTRO MEZZO PUBBLICO SU ROTAIA	AUTOBUS, FILOBUS, CORRIERA, ALTRO MEZZO PUBBLICO SU GOMMA	AUTOBUS AZIENDALE	AUTO PRIVATA COME		MOTOCICLETTA, CICLOMOTORE, SCOOTER	ALTRO MEZZO		
					CONDUCENTE	TRASPORTATO				
STESSO COMUNE DI RESIDENZA	12.688	177	2.384	1.096	15.259	2.146	4.366	5.645	43.761	29.712
-Fino a 15	11.932	72	1.090	641	12.998	1.675	3.973	5.236	37.617	26.802
-Da 16 a 30	708	65	1.120	355	1.971	397	384	387	5.387	2.668
-Da 31 a 60	35	14	147	78	186	50	4	12	526	157
-Oltre 60	13	26	27	22	104	24	5	10	231	85
di cui nel Comune capoluogo										
-Fino a 15	735	29	432	31	1.334	138	233	172	3.104	2.043
-Da 16 a 30	41	26	655	56	352	62	52	27	1.271	472
-Da 31 a 60	3	2	86	10	24	6	—	2	133	32
-Oltre 60	2	1	3	3	11	3	—	—	23	13
ALTRO COMUNE DELLA STESSA PROVINCIA	204	670	3.643	2.206	13.513	2.061	1.344	276	23.917	9.577
-Fino a 15	175	103	551	369	6.768	965	949	184	10.064	5.768
-Da 16 a 30	23	273	1.748	984	5.668	888	356	67	10.007	3.172
-Da 31 a 60	6	217	1.163	674	923	178	29	16	3.206	511
-Oltre 60	—	77	181	179	154	30	10	9	640	126
di cui nel Comune capoluogo										
-Fino a 15	7	2	104	44	390	56	31	10	644	311
-Da 16 a 30	1	32	977	291	925	140	29	8	2.403	563
-Da 31 a 60	—	28	880	246	225	39	9	6	1.433	214
-Oltre 60	—	16	127	40	51	7	8	2	251	50
ALTRA PROVINCIA DELLA STESSA REGIONE	10	1.699	2.111	605	1.372	202	29	18	6.046	965
-Fino a 15	5	15	70	37	292	45	17	1	482	189
-Da 16 a 30	3	110	373	119	429	55	4	6	1.099	181
-Da 31 a 60	—	446	878	314	418	68	4	6	2.134	276
-Oltre 60	2	1.128	790	135	233	34	4	5	2.331	319
di cui nel Comune capoluogo										
-Fino a 15	—	—	—	—	—	—	—	—	—	—
-Da 16 a 30	—	—	—	—	—	—	—	—	—	—
-Da 31 a 60	—	254	278	31	171	17	3	4	758	125
-Oltre 60	—	904	530	51	156	21	4	4	1.670	235
PROVINCIE DI ALTRE REGIONI	2	72	265	49	253	34	10	8	693	75
-Fino a 15	1	1	40	1	29	2	5	1	80	17
-Da 16 a 30	1	9	113	5	72	14	3	4	221	21
-Da 31 a 60	—	29	51	16	79	6	1	—	182	26
-Oltre 60	—	33	61	27	73	12	1	3	210	11
di cui nel Comune capoluogo										
-Fino a 15	—	—	—	—	—	—	—	—	—	—
-Da 16 a 30	—	—	—	—	—	—	—	—	—	—
-Da 31 a 60	—	4	2	—	10	1	—	—	17	3
-Oltre 60	—	8	2	2	22	2	—	1	37	4
ESTERO	—	—	—	—	—	—	—	—	—	—
-Fino a 15	—	—	—	—	—	—	—	—	—	—
-Da 16 a 30	—	—	—	—	—	—	—	—	—	—
-Da 31 a 60	—	—	—	—	—	—	—	—	—	—
-Oltre 60	—	—	—	—	—	—	—	—	—	—
TOTALE	12.904	2.618	8.403	3.956	30.397	4.443	5.749	5.947	74.417	40.329

segue TAV. 30 — Occupati per settore di attività economica, luogo di lavoro, tempo impiegato e mezzo utilizzato

C — ALTRE ATTIVITÀ

LUOGO DI LAVORO — TEMPO IMPIEGATO (minuti)	MEZZO UTILIZZATO								TOTALE	di cui persone che hanno effettuato più di uno spostamento
	NESSUN MEZZO (a piedi)	FERROVIA, TRAM, METROPOLITANA, ALTRO MEZZO PUBBLICO SU ROTAIA	AUTOBUS, FILOBUS, CORRIERA, ALTRO MEZZO PUBBLICO SU GOMMA	AUTOBUS AZIENDALE	AUTO PRIVATA COME		MOTOCICLETTA, CICLOMOTORE, SCOOTER	ALTRO MEZZO		
					CONDUCENTE	TRASPORTATO				
STESSO COMUNE DI RESIDENZA	26.859	232	1.560	125	15.520	1.593	1.729	3.191	50.809	35.040
-Fino a 15	25.624	97	809	81	13.973	1.391	1.576	2.937	46.488	32.688
-Da 16 a 30	1.149	73	672	33	1.244	174	149	196	3.690	2.096
-Da 31 a 60	54	32	61	5	136	21	3	17	329	130
-Oltre 60	32	30	18	6	167	7	1	41	302	126
di cui nel Comune capoluogo										
-Fino a 15	4.253	43	626	17	3.755	336	248	397	9.675	6.642
-Da 16 a 30	369	28	515	6	458	40	45	52	1.513	925
-Da 31 a 60	20	7	35	2	23	1	1	5	94	45
-Oltre 60	4	6	—	2	12	—	—	—	24	12
ALTRO COMUNE DELLA STESSA PROVINCIA	159	1.347	1.728	172	10.910	1.144	371	121	15.952	6.966
-Fino a 15	139	114	292	45	5.096	537	239	72	6.534	3.707
-Da 16 a 30	13	540	966	75	4.694	504	121	32	6.945	2.662
-Da 31 a 60	6	490	386	42	951	81	7	10	1.973	471
-Oltre 60	1	203	84	10	169	22	4	7	500	126
di cui nel Comune capoluogo										
-Fino a 15	11	18	75	1	745	81	18	10	959	541
-Da 16 a 30	—	134	510	17	1.243	139	17	6	2.066	903
-Da 31 a 60	2	161	205	9	240	18	2	2	639	170
-Oltre 60	—	67	35	2	65	6	3	2	180	55
ALTRA PROVINCIA DELLA STESSA REGIONE	13	1.175	325	23	898	91	30	21	2.576	556
-Fino a 15	11	13	7	—	169	23	14	2	239	144
-Da 16 a 30	2	29	32	4	198	15	4	—	284	74
-Da 31 a 60	—	302	123	10	312	36	3	10	796	140
-Oltre 60	—	831	163	9	219	17	9	9	1.257	198
di cui nel Comune capoluogo										
-Fino a 15	—	—	—	—	—	—	—	—	—	—
-Da 16 a 30	—	—	—	—	—	—	—	—	—	—
-Da 31 a 60	—	251	69	3	208	29	1	10	571	96
-Oltre 60	—	754	139	6	171	13	4	6	1.093	167
PROVINCIE DI ALTRE REGIONI	2	49	12	1	117	3	4	3	191	38
-Fino a 15	2	—	—	1	16	2	1	—	22	7
-Da 16 a 30	—	5	4	—	35	1	2	—	47	7
-Da 31 a 60	—	16	2	—	24	—	—	—	42	8
-Oltre 60	—	28	6	—	42	—	1	3	80	16
di cui nel Comune capoluogo										
-Fino a 15	—	—	—	—	—	—	—	—	—	—
-Da 16 a 30	—	—	—	—	—	—	—	—	—	—
-Da 31 a 60	—	12	1	—	4	—	—	—	17	4
-Oltre 60	—	24	1	—	19	—	—	2	46	12
ESTERO	—	2	—	—	—	—	—	—	2	1
-Fino a 15	—	—	—	—	—	—	—	—	—	—
-Da 16 a 30	—	—	—	—	—	—	—	—	—	—
-Da 31 a 60	—	1	—	—	—	—	—	—	1	1
-Oltre 60	—	1	—	—	—	—	—	—	1	—
TOTALE	27.033	2.805	3.625	321	27.445	2.831	2.134	3.336	69.530	42.601


segue TAV. 30 — Occupati per settore di attività economica, luogo di lavoro, tempo impiegato e mezzo utilizzato

D — TOTALE


LUOGO DI LAVORO — TEMPO IMPIEGATO (minuti)	MEZZO UTILIZZATO								TOTALE	di cui persone che hanno effettuato più di uno spostamento
	NESSUN MEZZO (a piedi)	FERROVIA, TRAM, METROPOLITANA, ALTRO MEZZO PUBBLICO SU ROTAIA	AUTOBUS, FILOBUS, CORRIERA, ALTRO MEZZO PUBBLICO SU GOMMA	AUTOBUS AZIENDALE	AUTO PRIVATA COME		MOTOCICLETTA, CICLOMOTORE, SCOOTER	ALTRO MEZZO		
					CONDUCENTE	TRASPORTATO				
STESSO COMUNE DI RESIDENZA	64.991	494	3.992	1.255	32.751	4.035	6.501	12.527	126.546	93.484
-Fino a 15	61.792	236	1.924	744	28.628	3.302	5.887	11.256	113.769	86.375
-Da 16 a 30	2.872	150	1.812	394	3.486	620	586	1.115	11.035	6.350
-Da 31 a 60	172	49	211	84	351	80	14	69	1.030	396
-Oltre 60	155	59	45	33	286	33	14	87	712	363
di cui nel Comune capoluogo										
-Fino a 15	6.056	76	1.065	48	5.158	480	491	589	13.963	9.823
-Da 16 a 30	419	55	1.174	63	820	102	97	80	2.810	1.415
-Da 31 a 60	28	9	121	12	47	7	1	7	232	79
-Oltre 60	11	7	3	5	24	3	—	2	55	32
ALTRO COMUNE DELLA STESSA PROVINCIA	423	2.032	5.409	2.392	25.125	3.287	1.776	448	40.892	17.139
-Fino a 15	366	217	850	418	12.222	1.538	1.229	287	17.127	9.850
-Da 16 a 30	43	816	2.726	1.066	10.645	1.428	494	115	17.333	6.017
-Da 31 a 60	12	711	1.565	719	1.921	265	38	29	5.260	1.004
-Oltre 60	2	288	268	189	337	56	15	17	1.172	268
di cui nel Comune capoluogo										
-Fino a 15	22	20	179	45	1.149	137	49	20	1.621	868
-Da 16 a 30	1	166	1.492	310	2.193	281	49	14	4.506	1.485
-Da 31 a 60	2	190	1.097	255	475	58	12	8	2.097	392
-Oltre 60	—	87	164	42	120	13	11	5	442	113
ALTRA PROVINCIA DELLA STESSA REGIONE	23	2.884	2.443	634	2.311	302	61	39	8.697	1.547
-Fino a 15	16	29	78	37	473	69	32	3	737	343
-Da 16 a 30	5	139	407	124	638	74	8	6	1.401	261
-Da 31 a 60	—	752	1.003	324	741	106	8	16	2.950	421
-Oltre 60	2	1.964	955	149	459	53	13	14	3.609	522
di cui nel Comune capoluogo										
-Fino a 15	—	—	—	—	—	—	—	—	—	—
-Da 16 a 30	—	—	—	—	—	—	—	—	—	—
-Da 31 a 60	—	506	348	34	385	48	5	14	1.340	224
-Oltre 60	—	1.662	670	61	330	36	8	10	2.777	406
PROVINCIE DI ALTRE REGIONI	5	123	279	50	373	37	15	11	893	117
-Fino a 15	4	1	40	2	45	4	6	1	103	25
-Da 16 a 30	1	14	117	5	107	15	5	4	268	28
-Da 31 a 60	—	46	53	16	104	6	1	—	226	35
-Oltre 60	—	62	69	27	117	12	3	6	296	29
di cui nel Comune capoluogo										
-Fino a 15	—	—	—	—	—	—	—	—	—	—
-Da 16 a 30	—	—	—	—	—	—	—	—	—	—
-Da 31 a 60	—	17	3	—	14	1	—	—	35	8
-Oltre 60	—	32	3	2	42	2	—	3	84	16
ESTERO	—	2	—	—	—	—	—	—	2	1
-Fino a 15	—	—	—	—	—	—	—	—	—	—
-Da 16 a 30	—	—	—	—	—	—	—	—	—	—
-Da 31 a 60	—	1	—	—	—	—	—	—	1	1
-Oltre 60	—	1	—	—	—	—	—	—	1	—
TOTALE	65.442	5.535	12.123	4.331	60.560	7.661	8.353	13.025	177.030	112.288

TAV. 31 - Studenti per luogo di studio, tempo impiegato e mezzo utilizzato

LUOGO DI STUDIO — TEMPO IMPIEGATO (minuti)	MEZZO UTILIZZATO							TOTALE	di cui persone che hanno effettuato più di uno spostamento	
	NESSUN MEZZO (a piedi)	FERROVIA, TRAM, METROPOLITANA, ALTRO MEZZO PUBBLICO SU ROTAIA	AUTOBUS, FILOBUS, CORRIERA, ALTRO MEZZO PUBBLICO SU GOMMA	AUTOBUS SCOLASTICO	AUTO PRIVATA COME		MOTOCICLETTA, CICLOMOTORE, SCOOTER			ALTRO MEZZO
					CONDUCENTE	TRASPORTATO				
STESSO COMUNE DI RESIDENZA	36.235	327	4.714	11.114	73	9.519	559	3.508	66.049	8.215
-Fino a 15	33.991	140	2.891	8.364	55	8.998	503	3.295	58.237	6.879
-Da 16 a 30	2.187	98	1.646	2.572	14	498	54	203	7.272	1.235
-Da 31 a 60	46	48	154	158	3	17	1	6	433	76
-Oltre 60	11	41	23	20	1	6	1	4	107	25
di cui nel Comune capoluogo										
-Fino a 15	5.057	37	1.043	855	10	838	80	130	8.050	1.425
-Da 16 a 30	382	22	694	244	6	61	9	15	1.433	380
-Da 31 a 60	10	3	27	8	—	3	1	1	53	15
-Oltre 60	1	2	1	—	—	1	—	—	5	2
ALTRIO COMUNE DELLA STESSA PROVINCIA	268	1.924	6.420	2.663	97	1.502	99	82	13.055	2.086
-Fino a 15	230	226	993	1.223	33	964	64	68	3.801	489
-Da 16 a 30	28	882	3.636	1.144	44	433	31	12	6.210	1.084
-Da 31 a 60	7	673	1.564	267	18	84	1	—	2.614	446
-Oltre 60	3	143	227	29	2	21	3	2	430	67
di cui nel Comune capoluogo										
-Fino a 15	20	18	141	81	3	132	2	5	402	75
-Da 16 a 30	1	191	1.335	67	10	80	6	1	1.691	434
-Da 31 a 60	1	133	584	11	5	18	—	—	752	155
-Oltre 60	—	40	84	6	1	9	2	1	143	23
ALTRA PROVINCIA DELLA STESSA REGIONE	7	1.341	622	108	113	98	6	3	2.298	428
-Fino a 15	7	4	51	30	2	29	—	1	124	21
-Da 16 a 30	—	27	136	49	—	23	5	—	240	27
-Da 31 a 60	—	284	237	21	42	24	1	1	610	106
-Oltre 60	—	1.026	198	8	69	22	—	1	1.324	274
di cui nel Comune capoluogo										
-Fino a 15	—	—	—	—	—	—	—	—	—	—
-Da 16 a 30	—	—	—	—	—	—	—	—	—	—
-Da 31 a 60	—	238	139	5	42	17	1	1	443	90
-Oltre 60	—	1.009	177	5	69	19	—	1	1.280	265
PROVINCIE DI ALTRE REGIONI	5	30	60	5	4	7	1	—	112	9
-Fino a 15	5	—	—	—	—	—	—	—	5	1
-Da 16 a 30	—	1	18	1	—	2	—	—	22	2
-Da 31 a 60	—	7	13	2	—	1	1	—	24	1
-Oltre 60	—	22	29	2	4	4	—	—	61	5
di cui nel Comune capoluogo										
-Fino a 15	—	—	—	—	—	—	—	—	—	—
-Da 16 a 30	—	—	—	—	—	—	—	—	—	—
-Da 31 a 60	—	6	4	1	—	1	—	—	12	1
-Oltre 60	—	22	14	1	3	1	—	—	41	5
ESTERO	—	—	—	—	—	—	—	—	—	—
-Fino a 15	—	—	—	—	—	—	—	—	—	—
-Da 16 a 30	—	—	—	—	—	—	—	—	—	—
-Da 31 a 60	—	—	—	—	—	—	—	—	—	—
-Oltre 60	—	—	—	—	—	—	—	—	—	—
TOTALE	36.515	3.622	11.816	13.890	287	11.126	665	3.593	81.514	10.738



appendice



A – Tipologia completa delle famiglie

FAMIGLIA DI TIPO	CAPO FAMIGLIA	CONIUGE	FIGLIO/A	GENITORE	SUOCERO/A	GENERO NUORA	ALTRO PARENTE O AFFINE	ALTRA PERSONA CONVIVENTE	ADDETTI AI SERVIZI DELLA FAMIGLIA
A	x	—	—	—	—	—	—	⊗	⊗
B	x	x	—	—	—	—	—	⊗	⊗
C	C1	x	x	x	—	—	—	⊗	⊗
	C2	x(M)	—	x	—	—	—	⊗	⊗
	C3	x(F)	—	x	—	—	—	⊗	⊗
D ₁	D1.1	x	x	—	<input type="checkbox"/> x <input type="checkbox"/> x	⊗	⊗	⊗	⊗
	D1.2	x	x	—	—	<input type="checkbox"/> x <input type="checkbox"/> x	—	⊗	⊗
D ₂	D2.1	x	x	x	<input type="checkbox"/> x <input type="checkbox"/> x	⊗	⊗	⊗	⊗
	D2.2	x	x	x	—	<input type="checkbox"/> x <input type="checkbox"/> x	—	⊗	⊗
D ₃	D3.1	x(M)	—	x	<input type="checkbox"/> x <input type="checkbox"/> x	⊗	⊗	⊗	⊗
	D3.2	x(M)	—	x	—	<input type="checkbox"/> x <input type="checkbox"/> x	—	⊗	⊗
D ₄	D4.1	x(F)	—	x	<input type="checkbox"/> x <input type="checkbox"/> x	⊗	⊗	⊗	⊗
	D4.2	x(F)	—	x	—	<input type="checkbox"/> x <input type="checkbox"/> x	—	⊗	⊗
D5	x	—	—	x(M)(F)	⊗	⊗	—	⊗	⊗
D6	x	—	—	x(M)	⊗	⊗	—	⊗	⊗
D7	x	—	—	x(F)	⊗	⊗	—	⊗	⊗
D8	x	—	—	—	x(M)(F)	⊗	—	⊗	⊗
D9	Altri casi								

x = Componente presente

— = Componente assente

⊗ = Componente che può essere presente o assente

 x = Componenti entrambi presenti o almeno uno dei due presenti

(M) = Maschio

(F) = Femmina

B — Confronto fra le classi di età ai censimenti demografici del 1951, 1961, 1971 e 1981

CLASSI DI ETÀ PER LE QUALI PUÒ ESSERE EFFETTUATO IL CONFRONTO	1951	1961	1971	1981
meno di 6 anni	fino a 6 anni	fino a 6	meno di 6	0-2 3-5
6-13	{ 6-10 10-14	6-14	{ 6-10 11-13	{ 6-10 11-13
14-20	{ 14-18 18-21	14-21	{ 14-18 19-20	{ 14-17 18 19-20
21-24	21-25	21-25	si ottiene sottraendo la classe 0-20 dalla classe 0-24	21-24
25-34	25-35	{ 25-30 30-35	{ 25-29 30-34	{ 25-29 30-34
35-44	35-45	{ 35-40 40-45	{ 35-39 40-44	{ 35-39 40-44
45-54	45-55	{ 45-50 50-55	{ 45-49 50-54	{ 45-49 50-54
55-59	55-60	55-60	55-59	55-59
60-64	60-65	60-65	60-64	60-64
65 e più	da 65 in poi	{ 65-70 70-75 oltre 75	{ 65-69 70-74 75 e più	{ 65-69 70-74 75 e più

C – Variazioni territoriali e di nome nelle circoscrizioni amministrative

(periodo: 25 ottobre 1971 - 24 ottobre 1981)

Comuni	Superficie e popolazione riferite al censimento del 24-10-1971 (Situazione prima della variazione)		V A R I A Z I O N I						Superficie e popolazione riferite al censimento del 24-10-1971 (Situazione dopo la variazione)	
	Superficie ha	Popolazione		Specie e relativo provvedimento	Superficie e popolazione oggetto della variazione			Superficie ha	Popolazione	
		residente	presente		Superficie ha	residente	presente		residente	presente

N E G A T I V O**D – Zone di territorio in contestazione tra Comuni**

Zone di territorio in contestazione			Epoca della contestazione	Comuni interessati alla contestazione	Popolazione residente		Superficie Km ²	
Denominazione	Popolazione residente	Superficie Km ²			Totale	di cui in zona contestata	Totale	di cui in contestazione
Molino d'Ellero	3	0,02	1961	Bastia Mondovì Mondovì	623 22.282	3 —	11,97 87,26	— 0,02
Costa Chiop	—	0,71	1951	Castelmagno Celle di Macra	211 193	— —	49,48 31,26	— 0,71
Casermette	—	0,02	1951	Dronero Roccabruna	7.124 1.177	— —	58,90 24,07	0,02 —
Cantina di Rivalta	4	0,01	1951	La Morra Verduno	2.399 433	4 —	24,34 7,32	0,01 —

E — Categorie socio-professionali secondo la professione e la posizione nella professione

CATEGORIE SOCIO-PROFESSIONALI	CLASSI E CATEGORIE PROFESSIONALI (*)	POSIZIONI NELLA PROFESSIONE
01 Imprenditori e lavoratori in proprio nell'agricoltura, nella silvicoltura, nell'allevamento e nella pesca	3.11, 3.12, 3.13, 3.23, 3.3, 3.4	Imprenditori, lavoratori in proprio, coadiuvanti.
02 Altri lavoratori agricoli	3.14, 3.21, 3.22, 3.23, 3.24, 3.3, 3.4	Dirigenti, direttivi, impiegati, categorie intermedie, altri lavoratori dipendenti
03 Imprenditori e lavoratori in proprio nelle professioni liberali e affini	1.16, 1.17, 1.21, 1.22, 1.4, 1.5, 1.6, 1.71, 1.72, 1.73, 1.74, 1.75, 1.76, 1.77, 1.78, 1.8, 5.87, 8.31, 9.2	Liberi professionisti, lavoratori in proprio, coadiuvanti
04 Imprenditori nell'industria, nell'edilizia, nel commercio, nei trasporti e nei servizi	1.23, 1.24, 1.25, 1.26, 1.72, 1.73, 1.74, 1.75, 1.76, 2.11, 2.12, 2.13, 2.25, 7.1, 7.23, 7.24, 7.3, 8.41, 8.42, 9.1	Imprenditori, coadiuvanti
05 Lavoratori in proprio nell'industria, nell'edilizia, nel commercio, nei trasporti e nei servizi	1.23, 1.24, 1.25, 1.26, 2.25, 2.26, 2.28, 2.29, 2.31, 4.12, 4.14, 4.2, 4.3, 4.41, 4.42, 4.43, 4.44, 4.5, 4.6, 5.1, 5.22, 5.3, 5.4, 5.5, 5.6, 5.72, 5.74, 5.75, 5.76, 5.77, 5.78; 5.79, 5.81, 5.82, 5.84, 5.85, 5.86, 5.87, 5.88, 5.92, 6.11, 6.12, 6.13, 6.14, 6.15, 6.17, 6.18, 6.19, 6.22, 6.23, 6.24, 6.25, 6.32, 6.33, 6.34, 7.1, 7.22, 7.23, 7.24, 7.25, 7.3, 7.42, 7.43, 7.44, 7.45, 8.1, 8.23, 8.4; 8.51, 9.1, 9.3, 9.4, 9.51, 9.7.	Liberi professionisti, lavoratori in proprio, coadiuvanti.
06 Dirigenti industriali e commerciali, alti funzionari dell'apparato legislativo e della amministrazione statale	2.14, 2.15, 2.16, 2.17	Dirigenti, direttivi, impiegati
07 Lavoratori dipendenti nelle professioni liberali e affini	1.1, 1.21, 1.22, 1.3, 1.4, 1.51, 1.52, 1.6, 1.7, 1.8, 2.22, 5.87, 8.21, 8.31, 9.2	Dirigenti, direttivi, impiegati, categorie intermedie, altri lavoratori dipendenti

segue E — Categorie socio-professionali secondo la professione e la posizione nella professione

CATEGORIE SOCIO-PROFESSIONALI	CLASSI E CATEGORIE PROFESSIONALI (*)	POSIZIONI NELLA PROFESSIONE
08 Capi ufficio e responsabili di personale amministrativo, di addetti alle vendite e ai servizi; funzionari statali con responsabilità amministrative	1.23, 1.24, 1.25, 1.26, 2.21, 2.24, 2.25, 2.51, 2.52, 7.21, 7.41, 7.43, 8.33	Dirigenti, direttivi, impiegati
09 Personale amministrativo, addetto alle vendite e ai servizi	2.21, 2.23, 2.24, 2.26, 2.27, 2.28, 2.29, 2.3, 2.53, 2.54, 7.22, 7.23, 7.24, 7.25, 7.4, 9.3, 9.4, 9.51, 9.6, 9.7	Direttivi, impiegati, categorie intermedie, altri lavoratori dipendenti
10 Intermedi: capisquadra e sorveglianti di operai (dipendenti)	1.91, 1.92, 4.11, 4.12, 4.14, 4.2, 4.3, 4.4, 4.5, 4.6, 5.1, 5.2, 5.3, 5.4, 5.5, 5.6, 5.71, 5.72, 5.73, 5.74, 5.75, 5.77, 5.78, 5.79, 5.81, 5.82, 5.83, 5.84, 5.85, 5.86, 5.87, 5.9, 6.11, 6.21, 6.22, 6.23, 6.24, 6.25, 6.3, 8.11, 8.12, 8.13, 8.14, 8.15, 8.17, 8.23, 8.24	Dirigenti, direttivi, impiegati, categorie intermedie
11 Operai specializzati e qualificati (dipendenti)	1.92, 4.11, 4.12, 4.14, 4.2, 4.3, 4.4, 4.5, 4.6, 5.1, 5.2, 5.3, 5.4, 5.5, 5.6, 5.7, 5.8, 5.9, 6.12, 6.13, 6.14, 6.15, 6.16, 6.17, 6.2, 6.3, 8.1, 8.22, 8.23, 8.24, 8.31, 8.32, 8.43, 8.51	Capi operai; operai specializzati, qualificati, comuni; apprendisti, lavoratori a domicilio
12 Manovali (dipendenti)	4.13, 6.18, 6.19, 8.52, 9.52	Operai comuni
13 Forze armate (militari di carriera e militari in servizio di leva)	2.4	Dirigenti, direttivi, impiegati, graduati o militari di carriera
14 Persone economicamente attive non classificate altrove	9.9	Tutte le posizioni nella professione ad eccezione dei graduati o militari di carriera

(*) Cfr. Classificazione delle professioni (ISTAT, Metodi e Norme, Serie C, n. 9, maggio 1981).

F — Tavole disponibili**DATI COMUNALI**

- Tavola 1 — Popolazione residente attiva in condizione professionale per sesso, ramo di attività economica e posizione nella professione (analoga alla Tav. 9 comunale con analisi per ramo di attività economica).
- Tavola 2 — Popolazione residente attiva in condizione professionale, per sesso e ramo di attività economica (dati del 1981 classificati secondo i rami della classificazione delle attività economiche 1971).
- Tavola 3 — Popolazione residente occupata secondo il tipo di spostamento effettuato per raggiungere il luogo di lavoro.
- Tavola 4 — Popolazione residente che studia secondo il tipo di spostamento effettuato per raggiungere il luogo di studio.
- Tavola 5 — Popolazione residente che frequenta la scuola materna secondo il tipo di spostamento effettuato per raggiungere la scuola.
- Tavola 6 — Popolazione residente che frequenta corsi di formazione professionale secondo il tipo di spostamento effettuato per raggiungere il luogo di studio.
- Tavola 7 — Popolazione residente che lavora o studia secondo il tipo di spostamento effettuato per raggiungere il luogo di lavoro o di studio.
- Tavola 8 — Popolazione residente secondo il luogo di lavoro o di studio, il mezzo utilizzato, il tempo impiegato e l'orario di inizio del lavoro o delle lezioni.
- Tavola 9 — Stranieri residenti per sesso e stranieri temporaneamente presenti per sesso e motivo della presenza.
- Tavola 10 — Abitazioni in complesso (occupate e non occupate) secondo alcune caratteristiche del fabbricato nel quale sono situate.
- Tavola 11 — Abitazioni occupate in affitto o ad altro titolo secondo la figura giuridica del proprietario (analoga alla Tav. 20 comunale con analisi dettagliata della figura giuridica del proprietario).

DATI PROVINCIALI

- Tavola 12 — Popolazione residente per sesso, classe di età e luogo di nascita (analoga alla Tav. 3 provinciale con analisi del luogo di nascita per provincia).
- Tavola 13 — Popolazione residente temporaneamente assente, ricoverata in istituto di cura pubblico o privato, per sesso, classe di età e condizione.
- Tavola 14 — Famiglie residenti per condizione professionale o non professionale dei componenti e condizione del capo famiglia di censimento (analoga alla Tav. 18 provinciale con analisi della posizione nella professione del capo famiglia di censimento).
- Tavola 15 — Nuclei familiari costituiti da genitore con figlio/i secondo alcuni caratteri del genitore, il numero dei figli e l'età del figlio minore.
- Tavola 16 — Nuclei familiari costituiti da coniugi con o senza figli, secondo l'età dei coniugi, il numero e l'età dei figli.

- Tavola 17 — Nuclei familiari costituiti da coniugi con o senza figli, secondo la condizione dei coniugi, il numero e l'età dei figli.
- Tavola 18 — Nuclei familiari costituiti da coniugi con o senza figli, secondo la categoria socio-professionale dei coniugi, il numero e l'età dei figli.
- Tavola 19 — Nuclei familiari costituiti da coniugi con o senza figli, secondo il grado di istruzione dei coniugi, il numero e l'età dei figli.
- Tavola 20 — Abitazioni occupate per servizio installato e condizione del capo famiglia di censimento.
- Tavola 21 — Abitazioni occupate per classe di superficie, epoca di costruzione e numero di occupanti.
- Tavola 22 — Occupati per settore di attività economica, luogo di lavoro, tempo impiegato, mezzo utilizzato e orario di inizio del lavoro (analoga alla Tav. 30 provinciale con analisi dell'orario di inizio del lavoro).
- Tavola 23 — Studenti per grado di istruzione, luogo di studio, tempo impiegato, mezzo utilizzato e orario di inizio delle lezioni (analoga alla Tav. 31 provinciale con analisi dell'orario di inizio delle lezioni e del grado di istruzione degli studenti).



ISTITUTO CENTRALE DI STATISTICA

12° CENSIMENTO GENERALE DELLA POPOLAZIONE

25 ottobre 1981

(Legge 18 dicembre 1980, n. 864)

FOGLIO DI FAMIGLIA

A	Comune	NUMERO DI CODICE
	Provincia	SEZIONE DI CENSIMENTO
		N.
C	Provvisorio	NUMERO D'ORDINE
	Definitivo	

D	(lettere)	FRAZIONE GEOGRAFICA
		(denominazione)

E	TIPO DI LOCALITÀ	
	Centro abitato 1 <input type="checkbox"/>	(denominazione)
	Nucleo abitato 2 <input type="checkbox"/>	(denominazione)
	Casae sparse 3 <input type="checkbox"/>	(denominazione)

DATI RIASSUNTIVI DEL FOGLIO DI FAMIGLIA					
ABITAZIONE (Sez. I)	PERSONE DELLA FAMIGLIA (Sez. II)				PERSONE TEMPORANEA- MENTE PRE- SENTI PRESSO LA FAMIGLIA (Sez. III)
	M	F	Totale	Tempora- neamente assenti	
Abitazione occupata <input type="checkbox"/>					
Stanze <input type="checkbox"/>					
Abitazione non occupata <input type="checkbox"/>					
Stanze <input type="checkbox"/>					
Altro tipo di alloggio <input type="checkbox"/>					
Famiglia in coabitazione <input type="checkbox"/>					
Famiglia senza abitazione <input type="checkbox"/>					

Data 1981

IL RILEVATORE

INDIRIZZO DELLA FAMIGLIA	
(via, piazza, località)	N.
Scala	Piano
Interno N.	Tel.

AVVERTENZE

Il modello va compilato, con riferimento al 25 ottobre 1981, dal capo famiglia (cioè da colui che è ritenuto tale dalla famiglia) o, se ciò non fosse possibile, da un'altra persona della famiglia, nelle seguenti parti:

- « Elenco delle persone della famiglia »
- Sezione I - Notizie sull'abitazione: quesiti da ⑤ a ⑬
- Sezione II - Notizie sulle persone della famiglia. Per ciascuna di esse deve essere compilato un « foglio individuale » rispettando l'ordine secondo il quale sono indicate nell' « Elenco » alla pagina seguente
- Sezione III - Notizie sulle persone temporaneamente presenti presso la famiglia il 25 ottobre 1981
- « Notizie riassuntive sulla famiglia » (contenute nei tre « quadri » delle ultime due pagine)

Per le domande seguite da quadratino occorre barrare così la risposta che fa al caso.

I riquadri in rosso non devono essere compilati dalla famiglia, ma dal rilevatore.

Le caselle in azzurro non devono essere compilate.

Per facilitare la compilazione delle singole parti del « Foglio di famiglia », vengono forniti alcuni chiarimenti nella GUIDA inserita nel foglio stesso.

OBBLIGHI DI DENUNCIA E SEGRETEZZA DEI DATI FORNITI COL PRESENTE FOGLIO

L'obbligo di fornire le notizie richieste con il presente foglio è stabilito dall'art. 7 della legge 18 dicembre 1980, n. 864. Coloro che non forniscono le notizie richieste, ovvero le forniscono scientemente errate o incomplete, sono passibili, ai sensi dell'art. 18 del R.D.L. 27 maggio 1929, n. 1285, convertito nella legge 21 dicembre 1929, n. 2238, con le modifiche di cui all'art. 3 della legge 12 luglio 1961, n. 603, di una sanzione amministrativa fino a L. 80.000 che, in caso di recidiva, può essere aumentata fino a L. 800.000, senza pregiudizio delle sanzioni fissate dal codice penale.

L'art. 19 del citato Decreto-Legge n. 1285 1929 e successive modifiche stabilisce inoltre: "Le notizie che si raccolgono in occasione di inchieste ordinate dall'Istituto centrale di statistica, direttamente o a mezzo di Enti delegati, sono vincolate al più scrupoloso segreto d'ufficio e non possono essere rese note, per nessun titolo, se non in forma collettiva, in modo che non se ne possa fare alcun riferimento individuale".

Coloro che, per ragioni del proprio ufficio, essendo venuti a conoscenza di notizie di carattere personale, le comunicano ad altri o se ne servono per scopi privati, sono passibili di una sanzione amministrativa fino a L. 120.000 elevabile, in caso di recidiva, fino a L. 800.000, senza pregiudizio delle pene in cui fossero incorsi per reati previsti dal codice penale.

ELENCO DELLE PERSONE DELLA FAMIGLIA

N. d'ordine	COGNOME E NOME (scrivere in stampatello)	RELAZIONE DI PARENTELA O DI CONVIVENZA CON IL CAPO FAMIGLIA
1	2	3
1		capo famiglia
2		
3		
4		
5		
6		
7		
8		
9		
10		
11		
12		

Nell'elenco a fianco devono essere indicati, per ciascun componente della famiglia, cognome, nome e relazione di parentela o di convivenza con il capo famiglia.

Al fini del censimento, per famiglia si intende un insieme di persone legate da vincoli di matrimonio, parentela, affinità, adozione, affiliazione, tutela o da vincoli affettivi, coabitanti ed aventi dimora abituale nello stesso Comune (anche se non sono ancora iscritte nell'anagrafe della popolazione del Comune medesimo), che normalmente provvedono al soddisfacimento dei loro bisogni mediante la messa in comune di tutto o parte del reddito di lavoro o patrimoniale da esse percepito.

Una famiglia può essere costituita anche di una sola persona che provvede in tutto o in parte con i propri mezzi di sussistenza al soddisfacimento dei bisogni individuali.

Sono considerate facenti parte della famiglia, come membri aggregati di essa, anche le persone che, a qualsiasi titolo, convivono abitualmente con la famiglia stessa.

Nell'elencare le singole persone della famiglia, deve essere scrupolosamente osservato il seguente ordine:

- capo famiglia ;
- coniuge ;
- figli non sposati (in ordine decrescente di età) ;
- figli sposati e loro familiari ;
- altri parenti o affini del capo famiglia (indicare a seconda dei casi : padre, fratello, suocero, zio, nipote, cognato, ecc.) ;
- altre persone conviventi ;
- addetti ai servizi della famiglia.

Per le donne coniugate o vedove scrivere prima il cognome da nubile, poi il nome ed infine il cognome del marito preceduto da «in» per le coniugate e «ved.» per le vedove.

Non devono essere elencate le persone temporaneamente presenti presso la famiglia ; ad esse è riservata infatti la Sezione III.

Data 1981

IL CAPO FAMIGLIA
(o chi per esso)

Sezione I - NOTIZIE SULL'ABITAZIONE

(da compilarsi a cura del rilevatore)

<p>1 SPECIE DI ALLOGGIO</p> <p>1.1 Abitazione occupata . . . 1 <input type="checkbox"/></p> <p>1.2 Altro tipo di alloggio :</p> <ul style="list-style-type: none"> - alloggio precario per le famiglie terremotate . . . 2 <input type="checkbox"/> - altro 3 <input type="checkbox"/> <p>1.3 Abitazione non occupata :</p> <ul style="list-style-type: none"> - disponibile per la vendita o l'affitto . . . 4 <input type="checkbox"/> - utilizzabile per vacanza . . . 5 <input type="checkbox"/> - utilizzabile per lavoro . . . 6 <input type="checkbox"/> - per altri motivi 7 <input type="checkbox"/> <p>QUALORA NELL'ABITAZIONE O NELL'ALTRO TIPO DI ALLOGGIO COABITINO PIU' FAMIGLIE INDICARE IL NUMERO D'ORDINE DEL FOGLIO O DEI FOGLI CON I QUALI SONO STATE CENSITE</p> <table border="1" style="width: 100%; border-collapse: collapse; margin-top: 5px;"> <thead> <tr> <th colspan="2" style="text-align: center;">NUMERO D'ORDINE</th> </tr> <tr> <th style="width: 50%;">Provvisorio</th> <th style="width: 50%;">Definitivo</th> </tr> </thead> <tbody> <tr><td> </td><td> </td></tr> <tr><td> </td><td> </td></tr> <tr><td> </td><td> </td></tr> <tr><td> </td><td> </td></tr> </tbody> </table>	NUMERO D'ORDINE		Provvisorio	Definitivo									<p>2 CARATTERISTICHE DEL FABBRICATO IN CUI È SITUATA L'ABITAZIONE</p> <p>2.1 Tipo di fabbricato:</p> <ul style="list-style-type: none"> - utilizzato esclusivamente ad uso abitativo . . . 1 <input type="checkbox"/> - utilizzato prevalentemente ad uso abitativo . . . 2 <input type="checkbox"/> - utilizzato prevalentemente ad uso non abitativo . . . 3 <input type="checkbox"/> - rurale 4 <input type="checkbox"/> <p>2.2 Indicare se il fabbricato è completamente separato da altre costruzioni: . . . 1 <input type="checkbox"/> si . . . 2 <input type="checkbox"/> no</p> <p>2.3 Tipo di costruzione:</p> <p>a) cemento armato</p> <ul style="list-style-type: none"> - a piano terra aperto 1 <input type="checkbox"/> - a piano terra chiuso con muratura 2 <input type="checkbox"/> <p>b) altro tipo 3 <input type="checkbox"/></p> <p>c) non individuato 4 <input type="checkbox"/></p> <p>2.4 Numero delle abitazioni del fabbricato (comprese le abitazioni non occupate):</p> <ul style="list-style-type: none"> - 1 abitazione 1 <input type="checkbox"/> - 2 abitazioni 2 <input type="checkbox"/> - da 3 a 8 abitazioni 3 <input type="checkbox"/> - da 9 a 15 abitazioni 4 <input type="checkbox"/> - da 16 a 30 abitazioni 5 <input type="checkbox"/> - 31 abitazioni e più 6 <input type="checkbox"/> 	<p>3 PIANO IN CUI È SITUATA L'ABITAZIONE</p> <div style="border: 1px solid black; width: 40px; height: 20px; margin: 0 auto;"></div> <p>4 PROPRIETARIO DELL'ABITAZIONE</p> <ul style="list-style-type: none"> - Persona fisica 1 <input type="checkbox"/> - Impresa bancaria o assicuratrice 2 <input type="checkbox"/> - Altra impresa (di costruzioni, immobiliare, industriale, commerciale, ecc.) 3 <input type="checkbox"/> - Cooperativa edilizia di abitazione: <ul style="list-style-type: none"> - a proprietà individuale 4 <input type="checkbox"/> - a proprietà indivisa 5 <input type="checkbox"/> - Stato, Regione, Provincia, Comune 6 <input type="checkbox"/> - Enti previdenziali (INPS, INPDAI, ecc.) 7 <input type="checkbox"/> - Istituto Autonomo Case Popolari (I.A.C.P.) 8 <input type="checkbox"/> - Altro 9 <input type="checkbox"/>
NUMERO D'ORDINE														
Provvisorio	Definitivo													

<p>5 TITOLO DI GODIMENTO</p> <ul style="list-style-type: none"> - Proprietà, usufrutto o riscatto 1 <input type="checkbox"/> - Affitto o subaffitto 2 <input type="checkbox"/> - Altro titolo 3 <input type="checkbox"/> 	<p>9 ACQUA POTABILE</p> <p>Indicare se l'abitazione:</p> <p>a) dispone di acqua corrente potabile di acquedotto:</p> <ul style="list-style-type: none"> - nell'interno dell'abitazione . . . 1 <input type="checkbox"/> - fuori dell'abitazione . . . 2 <input type="checkbox"/> <p>b) dispone di acqua potabile di pozzo o cisterna . . . 3 <input type="checkbox"/></p> <p>c) non dispone di acqua potabile (né di acquedotto, né di pozzo o cisterna) 4 <input type="checkbox"/></p>	<p>12 ELETTRICITÀ</p> <p>Indicare se l'abitazione dispone di elettricità:</p> <p style="text-align: right;">1 <input type="checkbox"/> si . . . 2 <input type="checkbox"/> no</p>
<p>6 EPOCA DI COSTRUZIONE O DI RICOSTRUZIONE</p> <ul style="list-style-type: none"> - prima del 1919 1 <input type="checkbox"/> - tra il 1919 e il 1945 2 <input type="checkbox"/> - tra il 1946 e il 1960 3 <input type="checkbox"/> - tra il 1961 e il 1971 4 <input type="checkbox"/> - tra il 1972 e il 1975 5 <input type="checkbox"/> - tra il 1976 e il 1980 6 <input type="checkbox"/> - dopo il 1980 7 <input type="checkbox"/> 	<p>10 GABINETTO (W.C.)</p> <p>10.1 Indicare se l'abitazione:</p> <p>a) dispone di gabinetto nell'interno dell'abitazione:</p> <ul style="list-style-type: none"> - uno 1 <input type="checkbox"/> - due o più 2 <input type="checkbox"/> <p>b) dispone di gabinetto fuori dell'abitazione 3 <input type="checkbox"/></p> <p>c) non dispone di gabinetto 4 <input type="checkbox"/></p> <p>10.2 Se l'abitazione dispone di gabinetto, indicare se è fornito di impianto (cassetta, vaschetta, ecc.) per lo scarico dell'acqua:</p> <p style="text-align: right;">1 <input type="checkbox"/> si . . . 2 <input type="checkbox"/> no</p>	<p>13 RISCALDAMENTO</p> <p>13.1 Indicare se l'abitazione:</p> <p>a) dispone di riscaldamento:</p> <ul style="list-style-type: none"> - fornito da impianto fisso centrale o autonomo . . . 1 <input type="checkbox"/> - fornito solo da apparecchi singoli (stufe, caminetti) che consentano il riscaldamento di tutta o della maggior parte delle stanze 2 <input type="checkbox"/> b) non dispone di impianto di riscaldamento né viene riscaldata con apparecchi singoli 3 <input type="checkbox"/> <p>13.2 Tipo di combustibile o di energia prevalentemente usato:</p> <div style="border: 1px solid black; padding: 5px; margin: 5px 0; text-align: center; font-size: small;"> rispondere solo per le abitazioni occupate </div> <ul style="list-style-type: none"> - combustibili liquidi (olio combustibile, gasolio, ecc.) . . . 1 <input type="checkbox"/> - combustibili solidi (carbone, legna, ecc.) . . . 2 <input type="checkbox"/> - combustibili gassosi (gas di città, metano, ecc.) . . . 3 <input type="checkbox"/> - energia elettrica 4 <input type="checkbox"/> - altro 5 <input type="checkbox"/>
<p>7 STANZE</p> <ul style="list-style-type: none"> - Stanze adibite ad abitazione o promiscuamente anche ad altro uso N. <input style="width: 40px;" type="text"/> - Cucina (se ha caratteristiche di stanza) N. <input style="width: 40px;" type="text"/> - Stanze adibite esclusivamente ad altro uso (ufficio, studio professionale, laboratorio, ecc.) N. <input style="width: 40px;" type="text"/> 	<p>11 BAGNO</p> <p>Indicare se l'abitazione dispone di bagno (vasca e/o doccia):</p> <p style="text-align: right;">1 <input type="checkbox"/> si . . . 2 <input type="checkbox"/> no</p>	
<p>8 SUPERFICIE</p> <p>Indicare la superficie in metri quadrati: (interi, senza decimali)</p> <div style="border: 1px solid black; width: 100px; height: 20px; margin: 0 auto;"></div>		

**1 RELAZIONE DI PARENTELA O DI CONVIVENZA
CON IL CAPO FAMIGLIA**

*ai fini del censimento per capo famiglia si
intende chi è considerato tale dalla famiglia*

- Capo famiglia 1
- Coniuge (marito, moglie) 2
- Figlio (figliastro, figlio adottivo) 3
- Genitore (padre, madre) 4
- Suocero/a 5
- Genero, nuora 6
- Altro parente o affine 7
- Altra persona convivente 8
- Addetto ai servizi della famiglia (domestico,
collaboratore familiare, ecc.) 9

2 SESSO

- Maschio 1
- Femmina 2

3 LUOGO DI NASCITA

- Nel Comune di attuale dimora abituale (resi-
denza) 1
- In altro Comune 2
-
(specificare il Comune)
-
(specificare la Provincia)
- All'estero 3
-
(specificare lo Stato estero)

4 DATA DI NASCITA

..... giorno mese anno

5 STATO CIVILE

- Celibe o nubile 1
- Coniugato 2
- Vedovo 3
- Separato legalmente 4
- Divorziato 5

6 CITTADINANZA

- Italiana 01
- Straniera
-
(specificare)
- Nessuna (apolide) 99

7 LUOGO DI PRESENZA ALLA DATA DEL CENSIMENTO

7.1 Indicare se alla data del censimento la persona era presente
nel Comune di dimora abituale (residenza):

1 si no

*Precisare se la persona, pur essendo presente alla data del cen-
simento nello stesso Comune di residenza, era eventualmente:*

- ricoverata in un istituto di cura pubblico o pri-
vato (ospedale, clinica, ecc.) 2
- in altro luogo (convitto, caserma e simili) 3

7.2 Se alla data del censimento la persona era temporaneamente
assente dal Comune di dimora abituale (residenza) indicare:

a) se si trovava:

- in altro Comune

.....
(specificare il Comune) 4

.....
(specificare la Provincia)

- all'estero

.....
(specificare lo Stato estero; per i membri di equi-
paggio indicare « imbarcato ») 5

b) il motivo della temporanea assenza:

- lavoro 1
- seguire familiari assenti
per motivi di lavoro 2
- studio 3
- ricovero in istituto di cura pubblico
o privato (ospedale, clinica, ecc.) 4
- altro (turismo, servizio di leva, ecc.) 5

**8 LUOGO DI DIMORA ABITUALE (RESIDENZA) NEL
L'OTTOBRE 1976**

rispondere solo se la persona è nata prima del 24 ottobre 1976

- Nel Comune di attuale dimora abituale (residenza) 6
- In altro Comune

.....
(specificare il Comune)

.....
(specificare la Provincia)

- All'estero

.....
(specificare lo Stato estero)

9 ISTRUZIONE

rispondere solo se la persona è nata prima del 24 ottobre 1976

9.1 Indicare il titolo di studio più elevato conseguito:

- laurea
-
(specificare)
- diploma
-
(specificare)
- licenza di scuola media inferiore 60
- licenza elementare 70

9.2 Se non ha titoli di studio, indicare
se sa leggere e scrivere: 80 si 90 no

9.3 Indicare se frequenta:

- a) un corso regolare di studi (scuola elementare,
media o secondaria superiore, università) 1 si 2 no
- b) la scuola materna 1 si 2 no

9.4 Indicare se frequenta un corso
di formazione professionale (*): 1 si 2 no

(*) Per corso di formazione professionale si intende un corso che abbia
tutti i seguenti requisiti: 1) durata non inferiore a tre mesi; 2) ri-
lascio di un attestato; 3) utilizzazione per migliorare o adegua-
re la capacità professionale.

PERSONE DELLA FAMIGLIA

ELLA PERSONA N.

10 CONDIZIONE PROFESSIONALE O NON PROFESSIONALE NELLA SETTIMANA PRECEDENTE LA DATA DEL CENSIMENTO

rispondere solo se la persona è nata prima del 24 ottobre 1967

10.1 Indicare se la persona è:

- occupata 1
- disoccupata alla ricerca di nuova occupazione 2
- in cerca di prima occupazione 3
- casalinga 4
- studente 5
- ritirata dal lavoro 6
- in servizio di leva 7
- in altra condizione 8

10.2 Indipendentemente dalla risposta fornita al punto 10.1, indicare le ore lavorate nella settimana presso un datore di lavoro o nell'azienda familiare. N.

Se la persona è occupata o disoccupata rispondere ai punti 10.3, 10.4, 10.5 indicando:

10.3 La professione, arte o mestiere, esercitata:

.....
(specificare)

10.4 In quale modo esercita la professione, arte o mestiere:

a) ALLE DIPENDENZE, COME:

- dirigente 01
- appartenente alla carriera direttiva 02
- impiegato 03
- appartenente alle categorie speciali (intermedi) 04
- capo operaio 05
- operaio specializzato o qualificato 06
- operaio comune (manovale, bracciante agricolo, ecc.) 07
- altro lavoratore dipendente (uscieri, guardiano, bidello, ecc.) 08
- apprendista 09
- lavorante a domicilio per conto di imprese 10
- graduato o militare di carriera delle FF.AA., o figura simile dei corpi di polizia e sicurezza interna 11

b) IN CONTO PROPRIO, COME:

- imprenditore 12
- libero professionista 13
- lavoratore in proprio (coltivatore diretto, mezzadro, esercente di negozio, artigiano, ecc.) 14
- coadiuvante 15

Ha lavoratori retribuiti o apprendisti alle proprie dipendenze? 1 sì 2 no

10.5 Qual'è l'attività principale (o unica) dello stabilimento, azienda agricola, negozio, ufficio, ente, ecc., presso cui lavora:

.....
(specificare)

11 CONDIZIONE PROFESSIONALE O NON PROFESSIONALE NELL'OTTOBRE 1962

rispondere solo se la persona è nata prima del 24 ottobre 1962

11.1 Indicare se la persona era:

- occupata 1
- disoccupata alla ricerca di nuova occupazione 2
- in cerca di prima occupazione 3
- casalinga 4
- studente 5
- in altra condizione 6

11.2 Se la persona era occupata indicare:

- a) se lavorava: - alle dipendenze 1
- in conto proprio 2
- b) in quale settore:
- agricoltura, foreste, pesca 1
- industria 2
- commercio 3
- altre attività 4

12 LUOGO DI STUDIO O DI LAVORO, TEMPO IMPIEGATO E MEZZO UTILIZZATO PER GLI SPOSTAMENTI

12.1 Indicare la denominazione e l'indirizzo del luogo di studio o di lavoro:

.....
(denominazione)

.....
(indirizzo: via, piazza, numero civico, località)

.....
(Comune e Provincia o Stato estero)

12.2 Indicare se la persona rientra giornalmente dal luogo di studio o di lavoro nella sua dimora abituale:

1 sì 2 no

12.3 In caso di risposta affermativa, se la persona si è recata mercoledì ultimo scorso al luogo di studio o di lavoro precisato al punto 12.1, indicare:

- a) in quale delle seguenti fasce orarie hanno avuto inizio le lezioni o il lavoro:
- 7,15 - 7,44 1
- 7,45 - 8,14 2
- 8,15 - 8,44 3
- 8,45 - 9,15 4
- altro orario 5
- b) se si è recata più di una volta al luogo di studio o di lavoro 1 sì 2 no
- c) il tempo impiegato per recarsi una sola volta (solo andata) da casa al luogo di studio o di lavoro:
- fino a 15 minuti 1
- da 16 a 30 minuti 2
- da 31 a 60 minuti 3
- oltre 60 minuti 4
- d) il mezzo di trasporto utilizzato per compiere il tratto più lungo (in termini di distanza e non di tempo) dal tragitto casa/luogo di studio o di lavoro:
- nessun mezzo (a piedi) 1
- ferrovia, tram, metropolitana o altro mezzo pubblico (es.: funicolare) su rotaia 2
- autobus, filobus, corriera o altro mezzo pubblico (es.: taxi) su gomma 3
- autobus aziendale o scolastico 4
- auto privata (come conducente) 5
- auto privata (come trasportato) 6
- motocicletta, ciclomotore, scooter (come conducente o trasportato) 7
- altro mezzo (bicicletta, battello, funivia, ecc.) 8

**Sezione III - NOTIZIE SULLE PERSONE
TEMPORANEAMENTE PRESENTI PRESSO LA FAMIGLIA
IL 25 OTTOBRE 1981**

PERSONA N. 1	PERSONA N. 2	PERSONA N. 3
① SESSO — Maschio 1 <input type="checkbox"/> — Femmina 2 <input type="checkbox"/>	① SESSO — Maschio 1 <input type="checkbox"/> — Femmina 2 <input type="checkbox"/>	① SESSO — Maschio 1 <input type="checkbox"/> — Femmina 2 <input type="checkbox"/>
② DATA DI NASCITA _____ <small>(giorno) (mese) (anno)</small>	② DATA DI NASCITA _____ <small>(giorno) (mese) (anno)</small>	② DATA DI NASCITA _____ <small>(giorno) (mese) (anno)</small>
③ STATO CIVILE — Celibe o nubile . 1 <input type="checkbox"/> — Coniugato 2 <input type="checkbox"/> — Vedovo 3 <input type="checkbox"/> — Separato legalmente . . . 4 <input type="checkbox"/> — Divorziato 5 <input type="checkbox"/>	③ STATO CIVILE — Celibe o nubile . 1 <input type="checkbox"/> — Coniugato 2 <input type="checkbox"/> — Vedovo 3 <input type="checkbox"/> — Separato legalmente . . . 4 <input type="checkbox"/> — Divorziato 5 <input type="checkbox"/>	③ STATO CIVILE — Celibe o nubile . 1 <input type="checkbox"/> — Coniugato 2 <input type="checkbox"/> — Vedovo 3 <input type="checkbox"/> — Separato legalmente . . . 4 <input type="checkbox"/> — Divorziato 5 <input type="checkbox"/>
④ CITTADINANZA — Italiana 01 <input type="checkbox"/> — Straniera _____ <small>(specificare)</small> <input type="checkbox"/> — Nessuna (apolide) 99 <input type="checkbox"/>	④ CITTADINANZA — Italiana 01 <input type="checkbox"/> — Straniera _____ <small>(specificare)</small> <input type="checkbox"/> — Nessuna (apolide) 99 <input type="checkbox"/>	④ CITTADINANZA — Italiana 01 <input type="checkbox"/> — Straniera _____ <small>(specificare)</small> <input type="checkbox"/> — Nessuna (apolide) 99 <input type="checkbox"/>
⑤ MOTIVO DELLA TEMPORANEA PRESENZA — Lavoro 1 <input type="checkbox"/> — Altro 2 <input type="checkbox"/>	⑤ MOTIVO DELLA TEMPORANEA PRESENZA — Lavoro 1 <input type="checkbox"/> — Altro 2 <input type="checkbox"/>	⑤ MOTIVO DELLA TEMPORANEA PRESENZA — Lavoro 1 <input type="checkbox"/> — Altro 2 <input type="checkbox"/>

