

12°

censimento generale
della popolazione

25 ottobre 1981

Volume II

**dati sulle caratteristiche strutturali
della popolazione e delle abitazioni**

ISTITUTO CENTRALE DI STATISTICA	
UFF. REGIONALE per la CAMPANIA	
BIBLIOTECA	
Prot. 257	Pos.
Napoli 15-2-1981	

Tomo I - Fascicoli provinciali

5 - ASTI



istat

Istituto Centrale di Statistica

roma 1983

indice

CARTA PLANIMETRICA

Tabelle sinottiche

Caratteri considerati nelle tavole comunali	pag.	X
Caratteri considerati nelle tavole provinciali	»	XII

Introduzione

1. Premessa	»	XV
2. Definizioni	»	XVI
Famiglia (pag. XVI) - Convivenza (pag. XVII) - Popolazione residente (pag. XVIII) - Popolazione presente (pag. XVIII) - Età (pag. XVIII) - Grado di istruzione (pag. XIX) - Condizione professionale o non professionale (pag. XX) - Professione (pag. XXI) - Posizione nella professione (pag. XXII) - Ramo di attività economica (pag. XXIII) - Abitazione, stanza, altro tipo di alloggio (pag. XXIV) - Fabbricato (pag. XXV)		
3. Avvertenze alle tavole	»	XXV
Tavole comunali (pag. XXV) - Tavole provinciali (pag. XXVII)		
4. Diffusione dei dati	»	XXVIII
5. Qualità dei dati	»	XXVIII

Parte prima - dati comunali

Tavola 1	— Superficie territoriale e densità — Popolazione residente e popolazione presente, per sesso	pag.	2
Tavola 2	— Popolazione residente temporaneamente assente per sesso, luogo di presenza e motivo dell'assenza	»	4
Tavola 3	— Popolazione residente per sesso e stato civile	»	6
Tavola 4	— Popolazione residente per sesso e classe di età		
	A — Totale	»	8
	B — Maschi	»	12
	C — Femmine	»	16
Tavola 5	— Popolazione residente in età da 6 anni in poi per sesso e grado di istruzione	»	20
Tavola 6	— Popolazione residente che frequenta corsi regolari di studio e/o corsi di formazione professionale, per sesso e classe di età	»	24
Tavola 7	— Popolazione residente attiva e non attiva per sesso		
	A — Totale	»	28
	B — Maschi	»	30
Tavola 8	— Popolazione residente attiva in condizione professionale, per sesso e ramo di attività economica		
	A — Totale	»	32
	B — Maschi	»	36
	C — Femmine	»	40
Tavola 9	— Popolazione residente attiva in condizione professionale, per sesso, settore di attività economica e posizione nella professione		
	A — Totale	»	44
	B — Agricoltura, caccia, foreste e pesca	»	46
	C — Industrie	»	48
	D — Altre attività	»	50
Tavola 10	— Popolazione residente attiva in condizione professionale, per sesso, classe di età e settore di attività economica		
	A — Totale	»	52
	B — Maschi	»	56
	C — Femmine	»	60
Tavola 11	— Popolazione residente non attiva per sesso, classe di età e condizione non professionale	»	64
Tavola 12	— Popolazione residente che rientra giornalmente nella propria dimora abituale, secondo il luogo di lavoro o di studio	»	68
Tavola 13	— Famiglie residenti per ampiezza della famiglia	»	70
Tavola 14	— Famiglie residenti secondo la tipologia della famiglia	»	72
Tavola 15	— Abitazioni in complesso (occupate e non occupate); altri tipi di alloggio	»	76
Tavola 16	— Abitazioni occupate per titolo di godimento	»	80
Tavola 17	— Abitazioni occupate per epoca di costruzione	»	84
Tavola 18	— Abitazioni occupate per numero di stanze	»	88
Tavola 19	— Abitazioni occupate per servizio installato	»	92

Tavola 20 — Abitazioni occupate per figura giuridica del proprietario e titolo di godimento	pag.	96
Tavola 21 — Abitazioni non occupate per motivo della non occupazione	»	100
Tavola 22 — Abitazioni non occupate per servizio installato	»	102
Tavola 23 — Abitazioni non occupate per figura giuridica del proprietario	»	104

Parte seconda - dati provinciali


Tavola 1 — Popolazione residente per singolo anno di età, sesso e stato civile	»	108
Tavola 2 — Popolazione presente per singolo anno di età, sesso e stato civile	»	110
Tavola 3 — Popolazione residente per sesso, classe di età e luogo di nascita	»	112
Tavola 4 — Popolazione residente in età da 6 anni in poi per grado di istruzione, sesso, classe di età, condizione professionale o non professionale	»	113
Tavola 5 — Popolazione residente attiva e non attiva per sesso e classe di età, attiva per ramo di attività economica e posizione nella professione; non attiva per condizione non professionale	»	114
Tavola 6 — Popolazione residente attiva e non attiva per sesso e stato civile; attiva per ramo di attività economica e posizione nella professione; non attiva per condizione non professionale	»	116
Tavola 7 — Popolazione residente attiva in condizione professionale per sesso, posizione nella professione, ramo e classe di attività economica	»	118
Tavola 8 — Popolazione residente attiva in condizione professionale per sesso e professione	»	120
Tavola 9 — Popolazione residente attiva in condizione professionale per sesso e categoria socio-professionale	»	124
Tavola 10 — Popolazione residente occupata per ramo di attività economica, ore lavorate e posizione nella professione	»	125
Tavola 11 — Popolazione residente in età da 14 anni in poi non occupata, per sesso e numero di ore lavorate	»	125
Tavola 12 — Popolazione residente in età da 19 anni in poi per sesso, luogo di residenza nel 1976, condizione nel 1976 e nel 1981	»	126
Tavola 13 — Stranieri residenti per classe di età e sesso; condizione professionale per settore di attività economica e posizione nella professione; condizione non professionale	»	128
Tavola 14 — Famiglie residenti per ampiezza e tipo della famiglia	»	129
Tavola 15 — Famiglie residenti con almeno un nucleo familiare, per tipo del nucleo e ampiezza della famiglia	»	130
Tavola 16 — Famiglie residenti per tipo di famiglia e di componenti	»	130
Tavola 17 — Famiglie residenti per ampiezza, stato civile, classe di età e sesso del capo famiglia di censimento		
A — Totale	»	131
B — Maschi	»	132
C — Femmine	»	133

Tavola 18 — Famiglie residenti per condizione professionale o non professionale dei componenti e condizione del capo famiglia di censimento	pag.	134
Tavola 19 — Famiglie residenti per ampiezza e numero di componenti (occupati, in età inferiore a 6 anni, in età di 60 anni e più, in età di 75 anni e più)	»	134
Tavola 20 — Famiglie residenti per ampiezza e specie di alloggio in cui dimorano	»	135
Tavola 21 — Famiglie residenti per tipo della famiglia e numero di figli conviventi	»	136
Tavola 22 — Convivenze e componenti permanenti, attivi e non attivi, per specie della convivenza	»	136
Tavola 23 — Convivenze secondo il numero di componenti presenti per sesso e specie della convivenza	»	136
Tavola 24 — Abitazioni occupate per numero di occupanti, numero di stanze e titolo di godimento	»	138
Tavola 25 — Abitazioni occupate per numero di stanze, numero di famiglie, figura giuridica del proprietario, epoca di costruzione e titolo di godimento, numero di servizi installati	»	140
Tavola 26 — Abitazioni occupate per tipo di fabbricato, numero di stanze, epoca di costruzione, servizi installati	»	142
Tavola 27 — Abitazioni occupate per servizi installati, numero di occupanti, numero di stanze, titolo di godimento, figura giuridica del proprietario ed epoca di costruzione	»	144
Tavola 28 — Abitazioni occupate per numero di stanze e numero dei componenti delle famiglie secondo la condizione occupazionale	»	146
Tavola 29 — Abitazioni non occupate per numero di stanze, motivo della non occupazione, tipo di fabbricato, figura giuridica del proprietario ed epoca di costruzione	»	148
Tavola 30 — Occupati per settore di attività economica, luogo di lavoro, tempo impiegato e mezzo utilizzato		
A — Agricoltura, caccia, foreste e pesca	»	149
B — Industrie	»	150
C — Altre attività	»	151
D — Totale	»	152
Tavola 31 — Studenti per luogo di studio, tempo impiegato e mezzo utilizzato	»	153

Appendice

- A — Tipologia completa delle famiglie
 - B — Confronto tra le classi di età ai censimenti demografici del 1951, 1961, 1971 e 1981.
 - C — Variazioni territoriali e di nome nelle circoscrizioni amministrative (periodo: 25 ottobre 1971 - 24 ottobre 1981)
 - D — Zone di territorio in contestazione tra Comuni
 - E — Categorie socio-professionali secondo la professione e la posizione nella professione.
 - F — Tavole disponibili
- Tracciati records
 Fac simile del *Foglio di famiglia*.

tabelle
sinottiche



introduzione

1. — PREMESSA

Il 12° Censimento generale della popolazione e il Censimento generale delle abitazioni sono stati effettuati con riferimento alla data del 25 ottobre 1981, in attuazione della legge 18 dicembre 1980, n. 864 e del relativo regolamento di esecuzione (D.P.R. 28 settembre 1981, n. 542).

Il piano della rilevazione è stato predisposto sulla base delle proposte formulate da un' apposita Commissione di studio istituita presso l'Istituto Centrale di Statistica della quale hanno fatto parte docenti universitari e rappresentanti di Amministrazioni Pubbliche, nonché di vari Enti interessati all'utilizzazione dei dati censuari.

Il piano di pubblicazione, modificato rispetto al 1971, in particolare, per quanto riguarda la disponibilità dei risultati in funzione delle diverse aggregazioni territoriali, si articola nel modo seguente:

Volume I — **Primi risultati provinciali e comunali sulla popolazione e sulle abitazioni (Dati provvisori)** (Maggio 1982)

Volume II — **Dati sulle caratteristiche strutturali della popolazione e delle abitazioni**
Tomo 1 — Fascicoli provinciali (95 fascicoli)
Tomo 2 — Fascicoli regionali (20 fascicoli)
Tomo 3 — Fascicolo nazionale

Volume III — **Popolazione delle frazioni geografiche e delle località abitate dei Comuni** (20 fascicoli regionali e 1 fascicolo nazionale).

Volume IV — **Atti del censimento.**

Un apposito volume riporta i dati sulla popolazione residente legale dei singoli Comuni, un altro infine sarà dedicato ad una relazione illustrativa ed interpretativa dei risultati censuari.

Il presente fascicolo consta di due parti:

Parte prima: 23 tavole con dati riferiti ai singoli Comuni della Provincia;

Parte seconda: 31 tavole, con dati riguardanti l'incrocio dei caratteri considerati, elaborate a livello provinciale.

Qui di seguito vengono riportate ed illustrate le definizioni dei caratteri ai quali si riferiscono i dati contenuti nel fascicolo; allo scopo di assicurare una esatta interpretazione dei dati stessi vengono inoltre fornite avvertenze specifiche per alcune tavole, nonché talune indicazioni sugli ulteriori canali di accesso all'informazione censuaria e sulla qualità dei risultati.

Per una più completa conoscenza delle modalità tecniche seguite per l'esecuzione del censimento, vedasi il fascicolo dell'Istituto Centrale di Statistica - 12° Censimento della popolazione e 6° Censimento dell'industria, del commercio, dei servizi e dell'artigianato, 25-26 ottobre 1981, *Disposizioni e istruzioni per gli Organi periferici*, Roma 1981.

La denominazione e le circoscrizioni territoriali dei Comuni, delle Province e delle Regioni fanno riferimento alla situazione esistente alla data del 25 ottobre 1981 (Cfr. Istituto Centrale di Statistica - *Elenco dei Comuni al 25 ottobre 1981*, Roma 1982).

2. — DEFINIZIONI

FAMIGLIA

Ai fini del censimento, per famiglia s'intende un insieme di persone legate da vincoli di matrimonio, parentela, affinità, adozione, affiliazione, tutela o da vincoli affettivi, coabitanti ed aventi dimora abituale nello stesso Comune, che normalmente provvedono al soddisfacimento dei loro bisogni mediante la messa in comune di tutto o parte del reddito di lavoro o patrimoniale da esse percepito.

Una famiglia può essere costituita anche di una sola persona la quale provvede in tutto o in parte con i propri mezzi di sussistenza al soddisfacimento dei bisogni individuali.

Sono considerate facenti parte della famiglia, come membri aggregati di essa, anche le persone addette ai servizi domestici, nonché le altre persone che, a qualsiasi titolo, convivono abitualmente con la famiglia stessa.

Ai fini del censimento, si considera **capo famiglia** colui che è ritenuto tale dalla famiglia. Questa definizione differisce da quella utilizzata nei censimenti del 1961 e 1971 a seguito delle innovazioni legislative in materia di diritto di famiglia.

Per la classificazione delle famiglie è stata adottata, analogamente agli spogli effettuati in occasione dei censimenti del 1961 e 1971, la seguente tipologia:

- Famiglie di Tipo A, *se composte di solo capo famiglia* (con o senza membri aggregati);
- Famiglie di Tipo B, *se composte di capo famiglia e coniuge* (con o senza membri aggregati);

- Famiglie di Tipo C, *se composte di capo famiglia, coniuge e figli* (con o senza membri aggregati). Sono considerate di tipo C anche le famiglie in cui manca il coniuge, cioè composte di capo famiglia e figli (con o senza membri aggregati);
- Famiglie di Tipo D, *se composte di capo famiglia, coniuge, figli, ascendenti e/o altri parenti* (con o senza membri aggregati). Sono considerate di tipo D anche le famiglie composte di: capo famiglia, figli, ascendenti e/o altri parenti; capo famiglia, coniuge, ascendenti e/o altri parenti; capo famiglia, ascendenti e/o altri parenti.

Per una migliore conoscenza delle strutture familiari, si è provveduto ad analizzare più in profondità le famiglie di tipo C e di tipo D, individuando al loro interno gruppi ulteriori di famiglie, pervenendo così ad una tipologia più articolata (cfr. Tavola provinciale n. 14). Il contenuto dei singoli gruppi è reso esplicito in Appendice (punto A).

Questa tipologia è stata concepita in funzione dell'obiettivo di procedere, per quanto possibile, all'individuazione dei nuclei familiari.

Per **nucleo familiare** s'intende la coppia sposata senza figli o con uno o più figli mai sposati, nonché un solo genitore con uno o più figli mai sposati.

Si possono quindi avere i seguenti quattro tipi di nuclei familiari:

- coniugi senza figli o con figli tutti non celibi o nubili;
- coniugi con almeno un figlio mai sposato;
- padre con almeno un figlio mai sposato;
- madre con almeno un figlio mai sposato.

In questo fascicolo risultano enucleate le famiglie con almeno un nucleo familiare (cfr. Tavola provinciale n. 15) in quanto non è stato possibile provvedere ad un accertamento esaustivo dei nuclei familiari sia per l'assenza sul *Foglio di famiglia* di quesiti specifici o di notizie comunque indispensabili, sia perché si è rinunciato ad ulteriori esplorazioni che pure in qualche caso avrebbero consentito l'individuazione di altri nuclei.

Si è del parere, comunque, che i citati criteri di spoglio — peraltro applicati all'universo delle famiglie e non ad un campione come generalmente praticato negli altri Paesi — assicurino risultati pienamente soddisfacenti, tenuto anche conto che — stando alle risultanze di uno spoglio campionario condotto sulla base dei dati censuari del 1971 (cfr. Istituto Centrale di Statistica — *Indagine sui nuclei familiari*, Collana d'informazioni, n. 6 del 1982) — le famiglie mononucleari rappresentano il 97% circa delle famiglie con due o più componenti.

CONVIVENZA

Ai fini del censimento, per convivenza s'intende un insieme di persone che, senza essere legate da vincoli di matrimonio, parentela, affinità e simili, conducono vita in comune per motivi religiosi, di cura, di assistenza, militari, di pena, e simili.

Sono considerate facenti parte della convivenza anche le persone addette alla convivenza stessa per ragioni d'impiego o di lavoro e che vi convivono abitualmente, purché non costituiscano famiglia a sé stante.

POPOLAZIONE RESIDENTE

La popolazione residente di ciascun Comune è costituita dalle persone aventi dimora abituale nel Comune e ivi presenti alla data del censimento e dalle persone aventi anch'esse dimora abituale nel Comune, ma che alla data del censimento risultavano assenti per uno dei seguenti motivi:

- emigrazione in altro Comune o all'estero, nel caso si tratti di emigrazione per l'esercizio di occupazioni stagionali o temporanee;
- servizio di leva, di richiamo alle armi, di volontariato;
- istruzione, noviziato religioso;
- ricovero in istituti di cura, di qualsiasi natura, purché la permanenza nel Comune di temporanea presenza non superi i due anni;
- detenzione in attesa di giudizio, condanna inferiore a cinque anni, obbligo di soggiorno per misura di prevenzione, rieducazione, purché la permanenza nel Comune di temporanea presenza non superi i cinque anni;
- affari, turismo, breve cura, e simili;
- servizio statale all'estero;
- missione fuori sede, compresa la frequenza di corsi di qualificazione o aggiornamento professionali, nonché di avanzamento;
- imbarco su navi della marina militare e mercantile.

È il caso di precisare, sulla base della predetta definizione, che a livello provinciale la popolazione residente temporaneamente assente risulta dalla somma dei dati comunali e pertanto comprende anche le persone temporaneamente assenti da un Comune della Provincia che alla data del censimento erano temporaneamente presenti in un altro Comune della Provincia stessa.

La popolazione residente, a norma dell'art. 2 del D.P.R. 542 del 28 settembre 1981, è considerata popolazione legale. Il relativo ammontare, per Comuni, Province e Stato è pubblicato sulla Gazzetta Ufficiale n. 95, del 7 aprile 1983, Supplemento ordinario n. 17.

POPOLAZIONE PRESENTE

La popolazione presente di ciascun Comune è costituita dalle persone presenti nel Comune alla data del censimento ed aventi in esso dimora abituale, nonché dalle persone temporaneamente presenti nel Comune alla data del censimento, ma aventi abituale dimora in altro Comune o all'estero.

ETÀ

L'età è computata in anni compiuti. Così ad esempio:

- 0 anni: dalla nascita al giorno precedente il 1° compleanno;
- 1 anno: dal giorno del 1° compleanno al giorno precedente il 2° compleanno;
- meno di 5 anni: dalla nascita al giorno precedente il 5° compleanno;
- da 5 a 9 anni: dal giorno del 5° compleanno al giorno precedente il 10° compleanno.

Poiché tale criterio è stato reintrodotta in occasione del censimento demografico del 1971, al fine di rendere più agevoli i confronti temporali, si forniscono in Appendice (punto B) indicazioni utili per la ricostruzione delle classi di età per le quali può essere effettuato il confronto dei dati comunali.

GRADO DI ISTRUZIONE

Si riferisce al più alto titolo di studio conseguito in qualsiasi scuola (pubblica o privata, italiana o straniera, anche all'estero) e non alla più alta classe o al più alto corso frequentato con successo.

- Laureati** coloro che, avendo seguito un corso completo di studi universitari (della durata minima di quattro anni), hanno conseguito un diploma di laurea.
- Diplomati** coloro che hanno conseguito un diploma di maturità o di abilitazione di scuola secondaria di secondo grado.
Con tale voce sono altresì indicate le persone che hanno conseguito una abilitazione specifica dopo un corso di studi universitari della durata inferiore a quattro anni (diploma di statistica, di vigilanza alle scuole elementari, ISEF, ecc.).
- Forniti di licenza media inferiore** coloro che hanno conseguito una licenza di scuola secondaria di primo grado che consenta l'accesso alle scuole secondarie di secondo grado.
- Forniti di licenza elementare** coloro che hanno conseguito la licenza elementare o il certificato rilasciato da un corso di scuola popolare di tipo C (assimilabile alla licenza elementare).
- Alfabeti privi di titolo di studio** coloro che hanno dichiarato di saper leggere e scrivere pur non avendo conseguito la licenza elementare, nonché gli scolari anche se iscritti alla 1^a elementare. Sono comprese in tale gruppo anche le persone che hanno conseguito il certificato di proscioglimento (3^a elementare) fino al 1955, anno nel quale tale certificato venne abolito. Poiché nel censimento del 1961 le persone fornite del certificato di proscioglimento vennero comprese tra le persone in possesso di licenza di scuola elementare, ai fini di un corretto confronto fra i dati di questi due censimenti occorre considerare congiuntamente i gruppi dei *forniti di licenza elementare* e degli *alfabeti privi di titolo di studio*.
- Analfabeti** coloro che hanno dichiarato di non sapere leggere e scrivere.

CONDIZIONE PROFESSIONALE O NON PROFESSIONALE

La popolazione in condizione professionale è costituita dalle persone che nella settimana precedente la data del censimento risultavano occupate o disoccupate alla ricerca di nuova occupazione.

Occupati coloro che possiedono un'occupazione (in proprio o alle dipendenze) da cui traggono un profitto o una retribuzione. Sono considerati tali anche coloro che collaborano, senza avere un regolare rapporto di lavoro, con un familiare che svolge un'attività lavorativa in proprio.

Disoccupati alla ricerca di nuova occupazione coloro che hanno perduto una precedente occupazione alle dipendenze e sono alla ricerca attiva di una nuova occupazione, essendo in grado di accettarla se viene loro offerta.

La popolazione in condizione non professionale è costituita:

- a) da tutti i bambini e ragazzi con meno di 14 anni;
- b) dalle persone in cerca di prima occupazione;
- c) dalle casalinghe;
- d) dagli studenti;
- e) dalle persone ritirate dal lavoro;
- f) dagli altri censiti in età da 14 anni in poi che non rientrano nei gruppi di cui alle lettere da b) ad e). Tra questi ultimi sono compresi anche coloro che stanno assolvendo gli obblighi di leva, tali persone al censimento del 1971 venivano attribuite alla popolazione in condizione professionale o a quella in condizione non professionale sulla base della condizione nella quale si trovavano prima dell'inizio del servizio di leva.

Si riportano di seguito le relative definizioni:

Persone in cerca di prima occupazione coloro che non hanno mai esercitato un'attività lavorativa o hanno cessato un'attività lavorativa in proprio e sono alla ricerca attiva di un'occupazione alle dipendenze essendo in grado di accettarla se viene loro offerta.

Casalinghe coloro che si dedicano prevalentemente alla cura della propria famiglia e della propria casa.

Studenti coloro che si dedicano prevalentemente allo studio.

Persone ritirate dal lavoro coloro che hanno cessato una attività lavorativa per raggiunti limiti di età o altra causa.

Anche ai fini del confronto con i dati del censimento del 1971, si precisa che **le persone in condizione professionale e quelle in cerca di prima occupazione confluiscono nella cosiddetta popolazione attiva. La popolazione in condizione non professionale depurata dalle persone in cerca di prima occupazione, costituisce invece la popolazione non attiva.**

In ordine sempre ai confronti temporali, è necessario tener presente che nei precedenti censimenti si è utilizzato il concetto di condizione *abituale*, non essendo previsto che la risposta ai quesiti sull'attività professionale dovesse essere fornita facendo riferimento alla data del censimento. Con le innovazioni introdotte è stato recepito il criterio seguito nelle rilevazioni correnti delle forze di lavoro.

PROFESSIONE

Per professione s'intende l'attività individuale esercitata dalle persone costituenti la popolazione attiva, ad esclusione delle persone in cerca di prima occupazione. La specificazione della professione, cioè la *qualificazione tecnologica* dell'attività individuale è determinata dal genere di lavoro o di servizio esplicito (ad esempio: industriale, commerciante, medico, avvocato, contabile, falegname, ebanista, fabbro ferraio, elettricista... ecc.).

Il lavoro connesso con l'esercizio di una professione è caratterizzato da uno sforzo fisico o intellettuale da parte della persona, nonché dall'oggetto sul quale tale sforzo viene esercitato. In relazione alla prevalenza ed alla natura di questi vari elementi si è soliti fare distinzione tra lavoro prevalentemente intellettuale e lavoro prevalentemente manuale. Le attività di carattere prevalentemente intellettuale sono comunemente designate come *professioni o arti liberali*; quelle di carattere prevalentemente manuale come *arti o mestieri*. Tuttavia, per semplicità di linguaggio, si designano usualmente con il termine *professioni* sia le professioni e arti liberali, sia le arti e i mestieri.

Per le persone addette al culto e i militari di carriera esercitanti una professione non inerente all'esercizio del culto o all'attività tipicamente militare è stata considerata l'attività di tipo civile da esse svolta (ad esempio: per un sacerdote secolare esercitante la professione di insegnante presso una scuola pubblica o privata si è considerata la professione di *insegnante*; per una suora infermiera si è considerata la professione di *infermiera*; per un capitano medico si è considerata la professione di *medico*, e così via).

Per le persone disoccupate è stata considerata la professione esercitata prima della disoccupazione.

Per notizie più analitiche si rinvia al volume dell'Istituto Centrale di Statistica — *Classificazione delle professioni, Metodi e Norme, Serie C, n. 9, Maggio 1981.*

Per la professione e i due caratteri seguenti (posizione nella professione ed attività economica) è necessario tener presente che le persone con più di una attività lavorativa hanno fornito le notizie facendo riferimento alla principale attività svolta, cioè a quella che per continuità di lavoro, per importanza economica o altre considerazioni era ritenuta da esse la prevalente.

POSIZIONE NELLA PROFESSIONE

Per posizione nella professione s'intende la condizione della persona espletante un'attività economica in rapporto all'unità locale in cui viene svolta l'attività stessa.

Nel presente volume le posizioni nella professione risultano raggruppate nel modo seguente:

Imprenditori, liberi professionisti:

imprenditori — coloro che gestiscono in proprio un'impresa (azienda agricola, industriale, commerciale, ecc.), nella quale non impiegano l'opera manuale propria o di familiari, ma quella di dipendenti;

liberi professionisti — coloro che esercitano in proprio una professione o arte liberale (notaio, medico, ingegnere, avvocato, ecc.).

Lavoratori in proprio: coloro che gestiscono un'azienda agricola, una piccola azienda industriale, una bottega artigiana, un negozio o un esercizio pubblico partecipandovi col proprio lavoro manuale. In tale posizione sono compresi anche i coltivatori diretti, i mezzadri e simili, i soci di cooperative aventi figura di lavoratori in proprio e chi lavora nel proprio domicilio direttamente per conto di consumatori e non su commissione di imprese.

Coadiuvanti: coloro che collaborano con un familiare che svolge un'attività lavorativa in proprio, senza avere un rapporto di lavoro regolato da contratto.

Dirigenti e impiegati:

dirigenti — coloro che ricoprono un ruolo caratterizzato da un elevato grado di professionalità, autonomia e potere decisionale. Per la Pubblica Amministrazione si considerano in tale posizione le qualifiche previste dal D.P.R. 30 giugno 1972, n. 748, nonché le qualifiche equivalenti presso tutte le altre Amministrazioni, siano esse a carattere centrale o locale. Per gli appartenenti alle FF.AA. e corpi similari sono considerati come dirigenti gli ufficiali con grado superiore a quello di tenente colonnello o posizioni assimilate;

appartenenti alla carriera direttiva — coloro che con diverso grado di responsabilità, discrezionalità di poteri e autonomia, esercitano una funzione direttiva (tecnica o amministrativa). Per gli appartenenti alle FF.AA. e corpi similari sono considerati come direttivi gli ufficiali con grado inferiore a quello di colonnello o posizioni assimilate;

impiegati — coloro che esercitano una funzione di concetto o esecutiva tecnica o amministrativa;

appartenenti alle categorie speciali (intermedi) — coloro che esercitano una funzione intermedia tra quella degli impiegati e quella degli operai specializzati vale a dire chi guida e controlla, con apporto di adeguata competenza tecnico-pratica, gruppi di altri lavoratori.

Lavoratori dipendenti:

capi operai — coloro che svolgono una attività per la cui esecuzione si richiedono conoscenze di tipo specialistico ed hanno eventualmente responsabilità di guida di personale;

operai specializzati o qualificati — coloro che svolgono una attività per la cui esecuzione si richiedono adeguate cognizioni tecnico-pratiche conseguite o in istituti professionali o mediante istruzione equivalente o acquisite con il necessario tirocinio e pratica, nonché chi esegue con perizia il lavoro manuale affidatogli essendo in possesso di specifiche capacità tecnico-pratiche;

operai comuni — coloro che eseguono lavori di carattere manuale e non sono compresi nelle categorie precedenti (manovale, bracciante agricolo, ecc.);

altri lavoratori dipendenti — coloro che esercitano mansioni di usciere, bidello, guardiano e simili;

apprendisti — coloro che esercitano un'attività lavorativa per l'apprendimento di una professione ed il successivo conseguimento di una qualifica;

lavoranti a domicilio — coloro che lavorano nel proprio domicilio esclusivamente o prevalentemente su commissione di imprese (industriali, commerciali, artigiane) e non direttamente per conto di consumatori;

graduati o militari di carriera delle FF.AA. o figure similari dei corpi di polizia e sicurezza interna — gli appartenenti alle FF.AA. e corpi similari con grado fino a caporalmaggiore o assimilati, nonché i vigili urbani e del fuoco.

RAMO DI ATTIVITÀ ECONOMICA

Per ramo di attività economica s'intende il campo di attività in cui viene esercitata la professione, arte o mestiere. Esso è determinato, di norma, in base all'attività (unica o prevalente) delle singole *unità locali* in cui il censito svolge la propria professione, arte o mestiere (ad esempio: azienda agricola, stabilimento industriale, bottega artigiana, negozio, esercizio pubblico, sede o filiale bancaria e assicurativa, ospedale, gabinetto medico, studio professionale, ministero, amministrazione comunale). I rami in cui si articola la classificazione delle attività economiche sono i seguenti:

- 0. — Agricoltura, caccia, foreste e pesca
- 1. — Energia, gas e acqua
 - 1.A — Estrazione di combustibili solidi, liquidi e gassosi; industria petrolifera
 - 1.B — Energia elettrica, gas e acqua
- 2. — Industrie estrattive, industrie manifatturiere per la trasformazione di minerali non energetici e prodotti derivati; industrie chimiche
- 3. — Industrie manifatturiere per la lavorazione e la trasformazione dei metalli; meccanica di precisione
- 4. — Industrie manifatturiere alimentari, tessili, delle pelli e cuoio, dell'abbigliamento, del legno, mobili e altre industrie manifatturiere
- 5. — Industria delle costruzioni e delle installazioni di impianti per l'edilizia
- 6. — Commercio, pubblici esercizi e alberghi; riparazioni di beni di consumo e di veicoli
 - 6.A — Commercio, pubblici esercizi e alberghi
 - 6.B — Riparazioni di beni di consumo e di veicoli
- 7. — Trasporti e comunicazioni
- 8. — Credito e assicurazione, servizi prestati alle imprese; noleggio
 - 8.A — Credito e assicurazione
 - 8.B — Servizi prestati alle imprese; noleggio
- 9. — Pubblica amministrazione; servizi pubblici e privati
 - 9.A — Pubblica amministrazione
 - 9.B — Servizi pubblici e privati

Si fa presente che non risulta possibile procedere ad un completo confronto dei dati per ramo di attività economica con i corrispondenti dati del 1971, in quanto la relativa classificazione ha subito una profonda revisione (cfr. Istituto Centrale di Statistica — *Classificazione delle attività economiche, Metodi e Norme, Serie C, n. 8, Maggio 1981*), essendo stato necessario renderla raggugiabile alla NACE (Nomenclatura generale delle attività economiche nelle Comunità Europee) concordata in sede comunitaria.

ABITAZIONE, STANZA, ALTRO TIPO DI ALLOGGIO

Ai fini del censimento, per abitazione s'intende un insieme di vani, o anche un vano solo, destinato funzionalmente ad uso di alloggio, che dispone di un ingresso indipendente su strada, pianerottolo, cortile, terrazza, ballatoio, e simili e che alla data del censimento è occupata o è destinata ad essere occupata da una famiglia o da più famiglie coabitanti.

Un'abitazione si considera occupata se in essa abitano una o più persone aventi la dimora abituale nel Comune di censimento, anche se temporaneamente assenti alla data del censimento stesso; non occupata se in essa non abita alcuna persona o se è abitata solo da persone temporaneamente presenti nel Comune di censimento (è il caso ad esempio di studenti che frequentano un corso di studi nel Comune di censimento).

È da considerare non occupata l'abitazione:

- disponibile per la vendita o l'affitto;
- utilizzabile per vacanza in quanto chi ne dispone la occupa soltanto in uno o più periodi dell'anno (abitazioni ubicate generalmente in località turistiche);
- utilizzabile per lavoro, cioè se trattasi di abitazione secondaria che viene occupata saltuariamente da chi ne dispone per motivi di lavoro (ad esempio: casa di campagna destinata ai lavori agricoli nell'epoca del raccolto, abitazione secondaria situata generalmente in un Comune diverso da quello di dimora abituale utilizzata per lo svolgimento della propria attività lavorativa);
- non occupata per altro motivo in quanto già venduta o affittata, ma non ancora occupata; non più occupata da chi ne dispone, per trasferimento a seguito di emigrazione definitiva verificatasi in particolare nelle zone montane di spopolamento.

Il titolo di godimento dell'abitazione fa riferimento al titolo in base al quale la famiglia dispone dell'abitazione stessa. I titoli di godimento considerati sono:

- *proprietà*, alla quale è stato assimilato l'usufrutto; sotto tale voce sono comprese anche le abitazioni a riscatto;
- *affitto*, che comprende anche il subaffitto;
- *altro titolo*, per i casi di uso gratuito dell'abitazione, di godimento per prestazione di servizi, ecc.

L'epoca di costruzione o di ricostruzione fa riferimento all'anno di ultimazione della costruzione o ricostruzione. Nel caso in cui l'abitazione sia stata costruita in anno posteriore a quello del relativo fabbricato, a seguito di ricostruzione parziale, ampliamento o sopraelevazione, è stato considerato l'anno di termine della ricostruzione, dell'ampliamento o della sopraelevazione.

Per quanto concerne la superficie dell'abitazione è da tener presente che essa fa riferimento alla superficie dei pavimenti delle stanze e dei vani accessori con esclusione della superficie di balconi, terrazze, verande, cantine, garages, portici, loggiati, solai, cortili, ecc.

Per stanza s'intende un locale, facente parte di un'abitazione, che riceve aria e luce dall'esterno ed ha dimensioni tali da consentire la collocazione di un letto lasciando lo spazio utile per il movimento di una persona. La cucina, se risponde a tale definizione, è considerata stanza.

Per altro tipo di alloggio s'intende il locale che, pur non essendo funzionalmente destinato ad abitazione di una famiglia (cantina, soffitta, magazzino, negozio, ufficio, ecc.) ovvero non avendo le caratteristiche proprie dell'abitazione (roulotte, natante, grotta, carrozzone, ecc.), risulta alla data del censimento occupato di fatto da una o più famiglie residenti.

FABBRICATO

Per fabbricato s'intende qualsiasi costruzione, comprendente almeno un'abitazione, isolata da vie o spazi vuoti oppure separata da altre costruzioni mediante muri maestri che si elevano, senza soluzione di continuità, dalle fondamenta al tetto, che disponga di uno o più accessi all'esterno e che possa avere una o più scale autonome.

3. — AVVERTENZE ALLE TAVOLE

TAVOLE COMUNALI

Tavola 1:

- l'elenco dei Comuni che hanno subito variazioni territoriali e di nome tra il 1971 ed il 1981 è riportato in Appendice (punto C);
- i dati sulla superficie territoriale dei Comuni sono stati forniti dagli Uffici Tecnici Erariali; si fa presente che eventuali variazioni di superficie di minima entità non segnalate in Appendice sono conseguenti a verifiche periodiche effettuate dagli stessi Uffici Tecnici Erariali.

Per quanto concerne le superfici delle zone di territorio in contestazione tra due o più Comuni (Appendice punto D) rilevate in sede di predisposizione delle basi territoriali del censimento, è da tener presente che esse costituiscono un *di cui* delle superfici totali dei Comuni.

Ai fini dell'imputazione delle superfici contestate alla superficie totale dell'uno o dell'altro Comune interessato, si è avuto riguardo alle circoscrizioni comunali, quali risultano delimitate sulle carte topografiche al 25.000 edite dall'Istituto Geografico Militare, nel presupposto che tali circoscrizioni facciano riferimento alle medesime risultanze catastali da cui sono desunte le superfici dei Comuni.

In mancanza di altro valido criterio, l'attribuzione delle superfici contestate è stata necessariamente omessa nei pochi casi in cui i confini comunali sono rimasti indefiniti anche sulla cartografia I.G.M.;

- la densità della popolazione residente (numero medio di abitanti per Km²) è data dal rapporto fra il totale della popolazione residente di ciascun Comune e la superficie territoriale del Comune stesso espressa in Km².

Tavola 2:

tra le persone temporaneamente assenti per motivi di lavoro risultano anche quelle che hanno seguito familiari recatisi in altri Comuni o all'estero per motivi di lavoro.

Tavola 6:

per corso di formazione professionale s'intende un corso che abbia tutti i seguenti requisiti:

- durata non inferiore a tre mesi;
- rilascio di un attestato;
- utilizzazione per migliorare o adeguare la capacità professionale.

Tavole 9 e 10:

i rami in cui si articola la classificazione delle attività economiche risultano così raggruppati:

- agricoltura, caccia, foreste e pesca: ramo 0;
- industrie: rami 1, 2, 3, 4 e 5;
- altre attività: rami 6, 7, -8 e 9.

Tavola 12:

le persone che lavorano e frequentano un corso di studi regolare e/o di formazione professionale sono comprese fra gli *occupati*; le persone che frequentano un corso regolare di studi ed un corso di formazione professionale sono comprese fra gli *scolari e studenti*; in quest'ultimo gruppo sono pure compresi i bambini che frequentano la scuola materna.

Tavola 14:

per l'individuazione delle famiglie composte da coniugi, coniugi e figli, genitori e figli, si è fatto riferimento alla figura del capo famiglia e quindi, nel caso di questa tavola, la famiglia composta ad esempio dal capo famiglia e da uno dei suoi genitori risulta sotto la voce *altro tipo di famiglia*.

Tavola 15:

per il calcolo del numero medio di occupanti per stanza non si è tenuto conto delle stanze adibite esclusivamente ad altro uso.

Tavola 19:

per quanto concerne l'acqua potabile di acquedotto e il gabinetto, l'espressione *fuori dell'abitazione* sta ad intendere che il servizio si trova o nel corpo del fabbricato che comprende l'abitazione (ballatoio, pianerottolo, ecc.) o nel cortile, giardino o orto annessi al fabbricato stesso, a disposizione dei soli occupanti dell'abitazione o del fabbricato e non del pubblico in genere.

Si fa inoltre presente che per *bagno* s'intende un impianto di vasca e/o doccia.

Tavola 22:

è da tener presente che le abitazioni che dispongono di servizi installati sommate a quelle che non ne dispongono danno il totale abitazioni solo nel caso in cui sia sempre stata fornita risposta ai relativi quesiti.

TAVOLE PROVINCIALI

Tavole 4, 12, 13, 18, 30:

cfr. nota alle tavole comunali 9 e 10 (nella tavola 13 è enucleato altresì il ramo "commercio, pubblici servizi, alberghi, riparazioni di beni di consumo e di veicoli").

Tavola 9:

per notizie sui contenuti delle singole categorie vedi Appendice (punto E); la popolazione attiva in condizione professionale considerata in tale tavola comprende anche i militari in servizio di leva.

Tavole 10 e 13:

le posizioni nella professione risultano raggruppate nel modo seguente:

- *indipendenti*: imprenditori, liberi professionisti, lavoratori in proprio, coadiuvanti;
- *dipendenti*: tutte le altre.

Tavola 18:

i componenti in condizione non professionale sono stati classificati secondo il settore di attività economica dei componenti in condizione professionale.

Tavola 20:

le famiglie che occupano un'abitazione o un altro tipo di alloggio sono quelle che occupano l'alloggio a titolo principale.

Tavola 22:

nella voce *altre convivenze* sono comprese le convivenze militari e di altri corpi accasermati.

Tavola 28:

sono considerate solo le famiglie che occupano le abitazioni a titolo principale.

Tavole 30 e 31:

i dati fanno riferimento alle persone che nel mercoledì precedente la data di compilazione del modello si sono recate al lavoro o a scuola rientrando nella stessa giornata alla propria dimora abituale.

Ai fini di una corretta interpretazione dei dati occorre tener presente che:

- i lavoratori-studenti hanno fatto riferimento al luogo di lavoro;
- coloro che esercitano la professione su mezzi di trasporto (autisti, ferrovieri, tramvieri, piloti, marittimi, ecc.) hanno indicato il luogo da cui prendono servizio (posteggio, stazione, deposito, aeroporto, porto, ecc.);
- il mezzo di trasporto è quello utilizzato per compiere il tratto più lungo (in termini di distanza e non di tempo) del tragitto casa/luogo di lavoro o studio.

Con riferimento alla Tav. 31, si precisa che tra gli studenti sono compresi i bambini che frequentano la scuola materna e le persone che frequentano corsi di formazione professionale.

4. — Diffusione dei dati

Allo scopo di favorire un'ampia utilizzazione dei dati raccolti con il censimento, si precisa quanto segue:

a) ad integrazione delle tavole riportate nel presente fascicolo, sono state elaborate le tavole non destinate alla pubblicazione, ma comunque disponibili per gli utilizzatori, riportate in Appendice (punto F);

b) sia le tavole pubblicate che quelle di cui alla lettera a) possono essere fornite su nastro magnetico;

c) le 23 tavole, contenenti i dati comunali, possono essere fornite per sezione di censimento; le 31 tavole, contenenti i dati provinciali, possono essere fornite per Comune, rispettivamente su tabulato o nastro magnetico;

d) le richieste comportano il rimborso delle spese vive sostenute per l'approntamento del supporto e devono essere inoltrate a:

Istituto Centrale di Statistica, Servizio Censimenti — Rep. CENS/A, Via Cesare Balbo, 16 — 00100 Roma.

5. — Qualità dei dati

Il problema del controllo della qualità dei dati, che costituisce una delle fasi più delicate di ogni indagine statistica, si presenta ancor più accentuato in occasione delle operazioni censuarie, dalla raccolta dei dati alla pubblicazione dei risultati.

Per assicurare, nei limiti del possibile, il più alto livello di attendibilità e coerenza dei risultati, l'Istituto ha previsto particolari procedure di controllo già nel corso delle operazioni di raccolta dei dati. In tale fase gli Uffici Comunali di Censimento, assistiti dagli Uffici Provinciali di Censimento, dagli Ispettori Provinciali e da Funzionari dell'ISTAT dislocati in tutte le Province, hanno provveduto alla revisione quantitativa dei *Fogli di famiglia* accertando che tutte le unità oggetto di rilevazione (abitazioni, famiglie e convivenze) fossero state censite. Al termine delle operazioni di raccolta dei dati gli Uffici Comunali di Censimento hanno provveduto alla revisione qualitativa dei questionari di rilevazione provvedendo a codificare le notizie che per loro natura non risultavano precodificate.

Nella fase di registrazione dei dati su supporto informatico (i tracciati records sono riportati in Appendice) l'Istituto ha posto in atto le misure necessarie ad assicurare la validità dell'operazione, inserendo nelle convenzioni stipulate con quelle Regioni, Amministrazioni provinciali e comunali che, a norma dell'art. 40, del D.P.R. 28 settembre 1981, n. 542, hanno provveduto ad eseguire in proprio tale lavorazione, oltre alla verifica anche il rispetto di particolari vincoli idonei ad assicurare in corrispondenza dei vari quesiti, la compatibilità dei codici registrati.

Analoghe procedure sono state seguite per il materiale fatto registrare direttamente a cura dell'ISTAT.

In entrambi i casi, è stata attivata una procedura di controllo effettuando una nuova verifica su un campione del materiale registrato. Tale operazione ha consentito di accertare che il livello di errore attribuibile all'approntamento dell'input è risultato generalmente inferiore al 5 per mille.

Il controllo finale sulla validità dei risultati è stato attuato attraverso una complessa procedura elettronica per la messa a punto quantitativa e qualitativa del materiale.

Trattasi di una procedura articolata in varie fasi di lavoro, succintamente illustrate nei punti che seguono.

1) *Verifica della sequenzialità dei dati indicativi dei Fogli di famiglia e di convivenza* (codici di Provincia, Comune, sezione e numero d'ordine del Foglio).

In tale sede sono state tra l'altro individuate eventuali situazioni irregolari con specifico riferimento alla completezza delle risposte fornite ai singoli quesiti del *Foglio di famiglia*. Questa analisi ha evidenziato, in alcuni casi, la necessità di dover ricorrere sistematicamente ai singoli questionari di rilevazione per una ulteriore revisione, codifica e nuova registrazione degli stessi.

2) *Messa a punto qualitativa dei Fogli di censimento*.

I records registrati sono stati sottoposti al vaglio di un complesso programma di controllo che prevede l'imposizione automatica, sotto determinate condizioni, dei codici eventualmente mancanti o non validi e l'aggiustamento dei codici registrati in caso di accertata incongruenza. Tale controllo esteso agli incroci tra le modalità previste dal piano di pubblicazione, è stato dapprima effettuato all'interno del singolo tipo record e poi esteso tra tipi records.

In altri termini si è assicurata:

- la completezza delle risposte per singolo quesito all'interno dello stesso tipo record;
- la congruità delle risposte fornite relativamente ad ogni tipo record scegliendo all'interno di esso un carattere come fondamentale;
- la congruità delle risposte fornite tra i records relativi alla stessa famiglia o convivenza, in corrispondenza di alcuni quesiti ritenuti come fondamentali.

I controlli di congruità e i conseguenti aggiustamenti sono stati effettuati sulla base di standards conosciuti.

In particolare i quesiti scelti come riferimento (*specie dell'alloggio* per il record dell'abitazione; *anno di nascita* e, per le caratteristiche occupazionali, *la professione*, per i records relativi alle persone) sono stati ritenuti validi solo se confermati dalla presenza di determinate informazioni in altri quesiti ad essi strettamente connessi. In caso contrario si è proceduto alla loro rettifica sulla base di indicazioni desunte dagli altri quesiti. Da segnalare, infine, che gli interventi sui singoli quesiti avvengono nell'ambito della logica che li lega, come specificato in seguito.

Per fornire ulteriori elementi conoscitivi, nei prospetti che seguono sono riportati, a livello provinciale, i valori percentuali degli aggiustamenti effettuati sui quesiti del foglio di famiglia distintamente per:

Interventi di tipo 1

- annullamento delle risposte fornite a particolari quesiti per i quali, sotto determinate condizioni, non era prevista risposta; interventi relativi a casi di mancata risposta; codici non validi.

Interventi di tipo 2

- interventi relativi ad incongruità logiche riscontrate all'interno del quesito o dei quesiti.

Interventi di tipo 3

- interventi relativi ad incongruità logiche tra tipi records.
Le percentuali degli aggiustamenti sono calcolate sul totale delle frequenze relative alle risposte fornite in relazione al quesito considerato.

PROVINCIA DI ASTI

Incidenza percentuale degli aggiustamenti effettuati per tipo di intervento e quesito

A - ABITAZIONI

QUESITI	TIPO 1	TIPO 2	QUESITI	TIPO 1	TIPO 2
Specie dell'alloggio	—	0,73	Superficie	0,61	1,57
Caratteristiche del fabbricato	4,65	1,57	Acqua potabile	0,48	0,06
Proprietario	1,16	0,19	Gabinetto	0,43	0,62
Titolo di godimento	1,34	0,07	— scarico	2,95	1,76
Epoca di costruzione	1,58	0,08	Bagno	0,70	—
Stanze:			Elettricità	0,20	—
— adibite ad abitazione	0,24	0,07	Riscaldamento	0,39	0,55
— cucina	—	0,44			
— adibite ad altro uso	—	0,31	TOTALE	1,64	0,75

B - POPOLAZIONE RESIDENTE E TEMPORANEAMENTE PRESENTE

QUESITI	TIPO 1	TIPO 2	QUESITI	TIPO 1	TIPO 2
Relazione di parentela e posizione nella convivenza	0,14	0,16	Frequenza corso professionale	5,86	—
Sesso	0,23	0,09	Condizione 1981	3,81	0,75
Stato civile	0,33	0,30	Ore lavorate nella settimana	0,39	—
Luogo di nascita	0,88	0,26	Professione	1,97	7,05
Data di nascita	0,16	0,02	Posizione nella professione	5,09	10,76
Cittadinanza	2,61	—	Attività economica	6,41	8,07
Presenza e motivo dell'assenza	0,19	0,29	Condizione 1976	6,67	5,13
Residenza 1976	2,36	—	Pendolarità - luogo di lavoro o di studio	—	7,33
Istruzione	4,04	0,77	Pendolarità - altri quesiti	11,13	—
Corso regolare di studi	5,22	1,08	TOTALE	2,99	1,19
Frequenza scuola materna	0,78	0,11			

C - VERIFICHE DI CONGRUITÀ TRA RECORDS

TIPO 3

Specie di alloggio	0,80
Relazione di parentela	0,43
Annullamenti di records doppi e/o anomali	0,04
Mancati accoppiamenti tra famiglia principale e famiglia/e coabitanti (*)	0,94

(*) Percentuale calcolata sul totale delle famiglie coabitanti e le relative famiglie principali.

Il materiale relativo alla Provincia di Asti, non ha evidenziato carenze di rilievo ed inoltre non ha richiesto l'effettuazione di rifacimenti o nuove codifiche.

A scopo esemplificativo, distintamente per tipo di intervento, si riportano di seguito alcuni casi verificatisi con maggior frequenza.

Per gli interventi di tipo 1 ai quesiti relativi alla *condizione professionale o non professionale nella settimana precedente la data del censimento* e alla *condizione professionale o non professionale nell'ottobre del '76* doveva essere fornita risposta solo se la persona aveva compiuto, alla data del censimento, rispettivamente i 14 ed i 19 anni.

Per gli interventi di tipo 2:

— il quesito *stanze* è stato messo in relazione con la superficie dell'abitazione verificando la congruità del dato della superficie media per stanza;


— nell'ambito del quesito relativo alla *condizione professionale o non professionale nella settimana precedente la data del censimento* sono stati messi in relazione la *professione, arte o mestiere esercitato*, la *posizione nella professione* e la *categoria di attività economica*. I codici delle tre caratteristiche occupazionali sono stati collegati tra loro mediante una tabella a tripla entrata verificandone la reciproca compatibilità e sostituendo successivamente gli eventuali codici non validi. Il codice non valido è stato individuato in funzione di quelli ritenuti validi. Per alcune particolari professioni è stata inoltre controllata la compatibilità tra la professione, l'età ed il titolo di studio.

Per i quesiti relativi al *luogo di studio o di lavoro, tempo impiegato e mezzo utilizzato per gli spostamenti*, in considerazione della difficoltà di effettuare, in alcuni casi, una netta distinzione tra i due tipi di interventi, sono stati convenzionalmente attribuiti al tipo 1 quelli derivanti dai controlli di congruità delle varie risposte fornite all'interno del quesito ivi comprese le verifiche derivanti dalle risposte sul *tempo impiegato e mezzo utilizzato* per gli spostamenti extracomunali.

Sono stati attribuiti al tipo 2 quelli relativi al confronto tra *luogo di studio o di lavoro* ed alcune caratteristiche rilevate per lo stesso individuo. In particolare per tutti coloro per i quali era prevista una risposta al *luogo di studio o di lavoro* si è verificata l'esistenza e la compatibilità del codice indicato. Così ad esempio per coloro che si sono dichiarati *lavoranti a domicilio per conto d'impres*e è stato controllato che il codice fosse quello corrispondente a *lavora nella propria abitazione*.

Tra gli interventi di tipo 3 si segnala quello relativo al mancato accoppiamento tra il codice della famiglia principale ed il codice della famiglia o delle famiglie coabitanti. Tale inconveniente è da attribuirsi alla diversità dei codici che ne avrebbero dovuto consentire l'esatto accoppiamento.

Da segnalare infine che, nel periodo immediatamente successivo alla raccolta dei dati, l'ISTAT ha attivato tre distinte indagini campionarie: la prima con lo scopo di verificare il grado di copertura del censimento; la seconda con l'obiettivo di raccogliere, con riferimento ad alcuni fondamentali caratteri della popolazione residente, informazioni sulla qualità dei risultati; la terza tendente ad accertare la corrispondenza tra i risultati del censimento e la posizione anagrafica delle famiglie. I risultati delle predette indagini formeranno oggetto di pubblicazione.



parte prima
dati comunali

TAV. 1 - Superficie territoriale e densità - Popolazione residente e popolazione presente, per sesso

Codice dei Comuni	COMUNI	Superficie territoriale km ²	Densità ab/km ²	POPOLAZIONE RESIDENTE			POPOLAZIONE PRESENTE			
				Maschi	Femmine	TOTALE	Maschi	Femmine	TOTALE	
									N.	di cui temporaneamente presente
001	AGLIANO	15,38	115	873	901	1.774	876	898	1.774	33
002	ALBUGNANO	9,47	43	206	204	410	200	206	406	6
003	ANTIGNANO	10,89	90	486	491	977	476	483	959	—
004	ARAMENGO	11,41	48	275	271	546	268	267	535	—
005	ASTI	151,82	512	37.134	40.547	77.681	37.263	40.464	77.727	1.394
006	AZZANO D'ASTI	6,43	50	154	166	320	144	154	298	—
007	BALDICHIERI D'ASTI	5,21	198	506	523	1.029	483	516	999	1
008	BELVEGLIO	5,35	74	198	200	398	190	192	382	3
009	BERZANO DI SAN PIETRO	7,42	46	157	181	338	150	174	324	—
010	BRUNO	9,19	49	227	226	453	220	221	441	6
011	BUBBIO	15,70	66	517	522	1.039	503	509	1.012	—
012	BUTTIGLIERA D'ASTI	18,82	99	899	958	1.857	889	961	1.850	16
013	CALAMANDRANA	12,74	116	718	760	1.478	716	765	1.481	27
014	CALLIANO	17,44	90	778	793	1.571	762	772	1.534	14
015	CALOSSO	15,73	98	760	775	1.535	747	770	1.517	9
016	CAMERANO CASASCO	6,69	75	246	256	502	239	247	486	5
017	CANELLI	23,58	455	5.175	5.548	10.723	5.096	5.483	10.579	76
018	CANTARANA	9,77	68	348	319	667	339	317	656	—
019	CAPRIGLIO	5,08	43	101	115	216	105	114	219	9
020	CASORZO	12,59	66	391	434	825	384	429	813	—
021	CASSINASCO	11,71	54	313	314	627	291	305	596	2
022	CASTAGNOLE DELLE LANZE	21,37	164	1.719	1.794	3.513	1.681	1.773	3.454	12
023	CASTAGNOLE MONFERRATO	17,26	68	574	600	1.174	558	587	1.145	—
024	CASTEL BOGLIONE	12,02	62	386	361	747	371	352	723	7
025	CASTELL'ALFERO	19,97	126	1.237	1.276	2.513	1.221	1.266	2.487	17
026	CASTELLERO	4,34	56	121	122	243	120	119	239	6
027	CASTELLETTO MOLINA	3,00	69	97	110	207	93	107	200	2
028	CASTELLO DI ANNONE	23,16	71	805	834	1.639	851	822	1.673	92
029	CASTELNUOVO BELBO	9,43	111	496	547	1.043	470	522	992	1
030	CASTELNUOVO CALCEA	8,00	111	426	461	887	421	454	875	—
031	CASTELNUOVO DON BOSCO	22,00	123	1.348	1.364	2.712	1.326	1.348	2.674	8
032	CASTEL ROCCHERO	5,64	76	202	224	426	196	216	412	2
033	CELLARENGO	10,81	36	205	185	390	209	187	396	19
034	CELLE ENOMONDO	5,51	96	257	273	530	255	273	528	4
035	CERRETO D'ASTI	3,98	68	138	134	272	136	133	269	3
036	CERRO TANARO	4,69	119	246	310	556	236	297	533	6
037	CESSOLE	11,11	51	293	279	572	288	272	560	9
038	CHIUSANO D'ASTI	2,48	86	104	109	213	107	109	216	6
039	CINAGLIO	5,38	80	196	233	429	191	224	415	5
040	CISTERNA D'ASTI	10,65	117	618	627	1.245	600	615	1.215	12
041	COAZZOLO	4,12	65	138	130	268	136	130	266	—
042	COCCONATO	16,77	97	803	827	1.630	790	822	1.612	15
043	COLCAVAGNO	3,01	64	83	109	192	81	108	189	3
044	CORSIONE	5,15	39	88	111	199	85	106	191	—
045	CORTANDONE	5,02	49	123	122	245	121	119	240	—
046	CORTANZE	4,46	68	141	162	303	136	167	303	5
047	CORTAZZONE	10,37	50	261	262	523	254	258	512	—
048	CORTIGLIONE	8,43	70	289	304	593	286	299	585	—
049	COSSOMBRATO	5,33	66	170	184	354	162	178	340	1
050	COSTIGLIOLE D'ASTI	36,86	163	2.893	3.115	6.008	2.845	3.077	5.922	2
051	CUNICO	6,86	81	250	304	554	250	303	553	—
052	DUSINO SAN MICHELE	11,64	63	371	360	731	359	351	710	—
053	FERRERE	13,93	88	618	612	1.230	629	628	1.257	55
054	FONTANILE	8,01	75	290	311	601	286	300	586	3
055	FRINCO	7,28	88	323	317	640	316	304	620	—
056	GRANA	6,03	129	369	407	776	361	401	762	—
057	GRAZZANO BADOGLIO	10,44	76	383	406	789	367	394	761	—
058	INCISA SCAPACCINO	20,85	102	1.024	1.105	2.129	1.005	1.104	2.109	23
059	ISOLA D'ASTI	13,58	154	1.026	1.061	2.087	991	1.040	2.031	—
060	LOAZZOLO	15,48	27	207	207	414	207	200	407	—
061	MARANZANA	4,50	93	196	222	418	191	216	407	1

segue TAV. 1 — Superficie territoriale e densità - Popolazione residente e popolazione presente, per sesso

Codice dei Comuni	COMUNI	Superficie territoriale km ²	Densità ab./km ²	POPOLAZIONE RESIDENTE			POPOLAZIONE PRESENTE			
				Maschi	Femmine	TOTALE	Maschi	Femmine	TOTALE	
									N.	di cui temporaneamente presente
062	MARETTO	4,86	63	155	153	308	148	147	295	—
063	MOASCA	4,14	106	225	215	440	223	211	434	—
064	MOMBALDONE	12,25	27	164	168	332	164	170	334	4
065	MOMBARUZZO	22,11	64	695	715	1.410	688	716	1.404	31
066	MOMBERCELLI	14,20	156	1.120	1.091	2.211	1.097	1.073	2.170	—
067	MONALE	9,11	95	418	449	867	413	450	863	4
068	MONASTERO BORMIDA	14,15	72	490	533	1.023	481	527	1.008	—
069	MONCALVO	17,66	213	1.799	1.956	3.755	1.772	1.961	3.733	70
070	MONCUCCO TORINESE	14,36	50	350	369	719	343	365	708	—
071	MONGARDINO	6,74	130	424	449	873	407	443	850	—
072	MONTABONE	8,52	44	179	192	371	180	192	372	3
073	MONTAFIA	14,56	57	385	443	828	377	433	810	—
074	MONTALDO SCARAMPI	6,66	103	336	353	689	332	351	683	—
075	MONTECHIARO D'ASTI	10,14	141	683	743	1.426	671	736	1.407	—
076	MONTEGROSSO D'ASTI	15,61	133	1.005	1.068	2.073	971	1.041	2.012	5
077	MONTEMAGNO	15,90	81	608	687	1.295	585	670	1.255	1
078	MONTIGLIO	18,00	86	723	817	1.540	704	837	1.541	34
079	MORANSENGO	5,37	35	96	93	189	94	92	186	—
080	NIZZA MONFERRATO	30,41	337	4.876	5.362	10.238	4.764	5.305	10.069	16
081	OLMO GENTILE	5,11	28	84	61	145	81	60	141	—
082	PASSERANO MARMORITO	12,09	40	221	259	480	218	257	475	—
083	PENANGO	9,47	58	287	261	548	282	256	538	—
084	PIEA	8,89	59	260	267	527	257	268	525	20
085	PINO D'ASTI	4,05	52	105	105	210	105	104	209	2
086	PIOVA' MASSAIA	10,80	61	311	349	660	305	351	656	5
087	PORTACOMARO	10,94	155	798	896	1.694	789	897	1.686	24
088	QUARANTI	2,96	85	133	119	252	124	118	242	8
089	REFRANCORE	13,15	116	738	789	1.527	723	790	1.513	21
090	REVIGLIASCO D'ASTI	8,94	83	356	389	745	345	380	725	—
091	ROATTO	6,46	52	174	161	335	169	155	324	11
092	ROBELLA	12,16	52	320	309	629	307	298	605	—
093	ROCCA D'ARAZZO	12,62	75	442	499	941	439	491	930	—
094	ROCCAVERANO	29,90	26	424	362	786	400	348	748	—
095	ROCCHETTA PALAFAEA	7,83	61	235	242	477	227	237	464	10
096	ROCCHETTA TANARO	16,04	99	769	825	1.594	742	790	1.532	5
097	SAN DAMIANO D'ASTI	48,02	150	3.542	3.645	7.187	3.470	3.586	7.056	41
098	SAN GIORGIO SCARAMPI	6,02	33	108	90	198	106	87	193	—
099	SAN MARTINO ALFIERI	7,36	98	343	376	719	336	369	705	—
100	SAN MARZANO OLIVETO	9,75	99	482	488	970	476	482	958	—
101	SAN PAOLO SOLBRITO	11,93	65	373	405	778	367	398	765	—
102	SCANDELUZZA	5,99	46	129	144	273	129	143	272	—
103	SCURZOLENGO	5,31	114	292	312	604	285	300	585	—
104	SEROLE	11,82	17	104	93	197	104	93	197	—
105	SESSAME	8,48	47	191	205	396	187	202	389	—
106	SETTIME	6,66	76	252	253	505	245	249	494	—
107	SOGLIO	3,50	41	66	78	144	65	74	139	—
108	TIGLIOLE	16,11	92	732	747	1.479	704	726	1.430	—
109	TONCO	11,81	80	453	494	947	444	485	929	1
110	TONENGO	5,54	35	98	95	193	94	96	190	—
111	VAGLIO SERRA	4,64	64	153	143	296	150	137	287	3
112	VALFENERA	22,23	79	864	882	1.746	851	900	1.751	40
113	VESIME	13,44	62	422	412	834	416	406	822	—
114	VIALE	3,96	69	129	146	275	123	139	262	4
115	VIARIGI	13,67	90	570	658	1.228	557	649	1.206	—
116	VIGLIANO D'ASTI	6,66	115	366	403	769	372	410	782	43
117	VILLAFRANCA D'ASTI	12,91	219	1.388	1.442	2.830	1.357	1.420	2.777	—
118	VILLANOVA D'ASTI	42,14	105	2.197	2.226	4.423	2.145	2.192	4.337	4
119	VILLA SAN SECONDO	6,02	77	228	234	462	221	227	448	—
120	VINCHIO	9,31	89	407	424	831	401	411	812	—
	TOTALE PROVINCIA	1.510,78	143	104.253	111.129	215.382	103.061	110.129	213.190	2.330

TAV. 2 - Popolazione residente temporaneamente assente per sesso, luogo di presenza e motivo dell'assenza

Codice dei Comuni	COMUNI	IN ALTRI COMUNI				ALL'ESTERO				TOTALE	
		TOTALE		di cui per motivi di lavoro		TOTALE		di cui per motivi di lavoro		MF	M
		MF	M	MF	M	MF	M	MF	M		
001	AGLIANO	32	14	14	4	1	1	1	1	33	15
002	ALBUGNANO	10	6	5	3	—	—	—	—	10	6
003	ANTIGNANO	17	9	4	1	1	1	—	—	18	10
004	ARAMENGO	11	7	4	2	—	—	—	—	11	7
005	ASTI	1.237	763	281	169	111	69	60	46	1.348	832
006	AZZANO D'ASTI	22	10	12	4	—	—	—	—	22	10
007	BALDICHIERI D'ASTI	30	23	2	1	1	1	1	1	31	24
008	BELVEGLIO	14	7	6	1	5	2	5	2	19	9
009	BERZANO DI SAN PIETRO	14	7	4	3	—	—	—	—	14	7
010	BRUNO	15	5	1	—	3	3	3	3	18	8
011	BUBBIO	27	16	8	3	—	—	—	—	27	16
012	BUTTIGLIERA D'ASTI	16	10	2	2	7	4	7	4	23	14
013	CALAMANDRANA	22	13	3	1	2	—	1	—	24	13
014	CALLIANO	44	18	7	1	7	2	6	2	51	20
015	CALOSSO	26	16	5	2	1	1	1	1	27	17
016	CAMERANO CASASCO	21	8	8	3	—	—	—	—	21	8
017	CANELLI	200	109	50	19	20	9	12	7	220	118
018	CANTARANA	9	7	1	1	2	2	2	2	11	9
019	CAPRIGLIO	6	1	1	—	—	—	—	—	6	1
020	CASORZO	12	7	1	1	—	—	—	—	12	7
021	CASSINASCO	32	20	2	1	1	1	1	1	33	21
022	CASTAGNOLE DELLE LANZE	68	44	18	11	3	1	1	1	71	45
023	CASTAGNOLE MONFERRATO	29	15	6	4	—	—	—	—	29	15
024	CASTEL BOGLIONE	30	15	15	5	1	1	—	—	31	16
025	CASTELL'ALFERO	38	16	7	2	5	2	3	2	43	18
026	CASTELLERO	10	4	5	2	—	—	—	—	10	4
027	CASTELLETTO MOLINA	9	5	7	4	—	—	—	—	9	5
028	CASTELLO DI ANNONE	57	28	26	11	1	—	1	—	58	28
029	CASTELNUOVO BELBO	50	26	11	7	2	1	—	—	52	27
030	CASTELNUOVO CALCEA	12	5	6	2	—	—	—	—	12	5
031	CASTELNUOVO DON BOSCO	44	25	10	4	2	2	1	1	46	27
032	CASTEL ROCCHERO	15	6	6	2	1	—	1	—	16	6
033	CELLARENGO	13	4	3	1	—	—	—	—	13	4
034	CELLE ENOMONDO	6	3	—	—	—	—	—	—	6	3
035	CERRETO D'ASTI	5	4	1	—	1	—	1	—	6	4
036	CERRO TANARO	26	12	13	7	3	—	—	—	29	12
037	CESSOLE	20	8	4	2	1	1	1	1	21	9
038	CHIUSANO D'ASTI	3	1	1	1	—	—	—	—	3	1
039	CINAGLIO	18	7	7	2	1	—	1	—	19	7
040	CISTERNA D'ASTI	41	24	11	6	1	—	1	—	42	24
041	COAZZOLO	2	2	—	—	—	—	—	—	2	2
042	COCCONATO	29	12	5	2	4	1	4	1	33	13
043	COLCAVAGNO	6	3	—	—	—	—	—	—	6	3
044	CORSIONE	8	3	—	—	—	—	—	—	8	3
045	CORTANDONE	5	2	1	—	—	—	—	—	5	2
046	CORTANZE	3	3	1	1	2	1	2	1	5	4
047	CORTAZZONE	11	7	3	2	—	—	—	—	11	7
048	CORTIGLIONE	8	3	1	—	—	—	—	—	8	3
049	COSSOMBRATO	13	8	3	2	2	1	2	1	15	9
050	COSTIGLIOLE D'ASTI	82	43	10	4	6	5	3	3	88	48
051	CUNICO	1	—	1	—	—	—	—	—	1	—
052	DUSINO SAN MICHELE	20	11	2	1	1	1	—	—	21	12
053	FERRERE	28	15	7	4	—	—	—	—	28	15
054	FONTANILE	18	5	6	1	—	—	—	—	18	5
055	FRINCO	20	7	7	3	—	—	—	—	20	7
056	GRANA	13	7	2	1	1	1	1	1	14	8
057	GRAZZANO BADOGLIO	26	14	9	5	2	2	2	2	28	16
058	INCISA SCAPACCINO	38	28	9	5	5	4	2	2	43	32
059	ISOLA D'ASTI	56	35	16	8	—	—	—	—	56	35
060	LOAZZOLO	7	—	2	—	—	—	—	—	7	—
061	MARANZANA	12	6	8	4	—	—	—	—	12	6

segue TAV. 2 — Popolazione residente temporaneamente assente per sesso, luogo di presenza e motivo dell'assenza

Codice dei Comuni	COMUNI	IN ALTRI COMUNI				ALL'ESTERO				TOTALE	
		TOTALE		di cui per motivi di lavoro		TOTALE		di cui per motivi di lavoro		MF	M
		MF	M	MF	M	MF	M	MF	M		
062	MARETTO	12	7	6	4	1	—	—	—	13	7
063	MOASCA	6	2	3	2	—	—	—	—	6	2
064	MOMBALDONE	2	2	—	—	—	—	—	—	2	2
065	MOMBARUZZO	37	21	18	9	—	—	—	—	37	21
066	MOMBERCELLI	39	23	3	1	2	—	—	—	41	23
067	MONALE	6	5	1	1	2	—	—	—	8	5
068	MONASTERO BORMIDA	15	9	4	3	—	—	—	—	15	9
069	MONCALVO	82	54	15	9	10	7	6	4	92	61
070	MONCUCCO TORINESE	11	7	4	3	—	—	—	—	11	7
071	MONGARDINO	22	16	7	4	1	1	1	1	23	17
072	MONTABONE	2	1	1	1	—	—	—	—	2	1
073	MONTAFIA	18	8	7	3	—	—	—	—	18	8
074	MONTALDO SCARAMPI	5	3	1	1	1	1	1	1	6	4
075	MONTECHIARO D'ASTI	17	10	5	1	2	1	1	—	19	11
076	MONTEGROSSO D'ASTI	65	34	12	7	1	1	1	1	66	35
077	MONTEMAGNO	35	20	11	6	6	4	5	4	41	24
078	MONTIGLIO	31	19	6	2	2	1	2	1	33	20
079	MORANSENGO	2	1	—	—	1	1	1	1	3	2
080	NIZZA MONFERRATO	174	105	56	36	11	8	9	7	185	113
081	OLMO GENTILE	4	3	2	1	—	—	—	—	4	3
082	PASSERANO MARMORITO	5	3	1	—	—	—	—	—	5	3
083	PENANGO	9	5	4	2	1	—	—	—	10	5
084	PIEA	22	11	6	1	—	—	—	—	22	11
085	PINO D'ASTI	3	2	—	—	—	—	—	—	3	2
086	PIOVA' MASSAIA	8	5	1	1	1	1	1	1	9	6
087	PORTACOMARO	23	14	2	2	9	5	6	4	32	19
088	QUARANTI	18	12	10	7	—	—	—	—	18	12
089	REFRANCORE	34	18	11	7	1	1	1	1	35	19
090	REVIGLIASCO D'ASTI	19	10	5	3	1	1	1	1	20	11
091	ROATTO	22	11	5	2	—	—	—	—	22	11
092	ROBELLA	23	12	10	6	1	1	1	1	24	13
093	ROCCA D'ARAZZO	11	2	3	1	—	—	—	—	11	2
094	ROCCAVERANO	37	23	31	19	1	1	1	1	38	24
095	ROCCHETTA PALAFAEA	21	11	5	2	2	2	2	2	23	13
096	ROCCHETTA TANARO	66	28	31	11	1	1	1	1	67	29
097	SAN DAMIANO D'ASTI	164	86	24	15	8	5	5	4	172	91
098	SAN GIORGIO SCARAMPI	4	2	1	1	1	—	—	—	5	2
099	SAN MARTINO ALFIERI	14	7	5	2	—	—	—	—	14	7
100	SAN MARZANO OLIVETO	12	6	3	1	—	—	—	—	12	6
101	SAN PAOLO SOLBRITO	13	6	2	1	—	—	—	—	13	6
102	SCANDELUZZA	1	—	—	—	—	—	—	—	1	—
103	SCURZOLENCO	17	6	5	4	2	1	2	1	19	7
104	SEROLE	—	—	—	—	—	—	—	—	—	—
105	SESSAME	7	4	2	2	—	—	—	—	7	4
106	SETTIME	11	7	2	1	—	—	—	—	11	7
107	SOGLIO	5	1	2	—	—	—	—	—	5	1
108	TIGLIOLE	48	27	11	9	1	1	1	1	49	28
109	TONCO	19	10	5	3	—	—	—	—	19	10
110	TONENGO	3	3	—	—	—	—	—	—	3	3
111	VAGLIO SERRA	7	3	1	—	5	2	5	2	12	5
112	VALFENERA	33	21	7	5	2	—	—	—	35	21
113	VESIME	11	6	3	1	1	—	—	—	12	6
114	VIALE	17	9	11	5	—	—	—	—	17	9
115	VIARIGI	20	11	1	—	2	2	1	1	22	13
116	VIGLIANO D'ASTI	29	9	11	4	1	1	1	1	30	10
117	VILLAFRANCA D'ASTI	46	28	14	9	7	4	2	2	53	32
118	VILLANOVA D'ASTI	80	50	24	10	10	7	9	7	90	57
119	VILLA SAN SECONDO	14	7	7	3	—	—	—	—	14	7
120	VINCHIO	19	6	7	1	—	—	—	—	19	6
	TOTALE PROVINCIA	4.217	2.374	1.106	573	305	181	194	137	4.522	2.555

TAV. 3 - Popolazione residente per sesso e stato civile

Codice dei Comuni	COMUNI	MASCHI					FEMMINE				
		CELIBI	CONIUGATI	SEPARATI LEGALMENTE	VEDOVI	DIVORZIATI	NUBILI	CONIUGATE	SEPARATE LEGALMENTE	VEDOVE	DIVORZIATE
001	AGLIANO	369	456	6	40	2	260	458	5	177	1
002	ALBUGNANO	88	105	3	10	—	55	96	3	49	1
003	ANTIGNANO	173	282	3	27	1	119	273	2	95	2
004	ARAMENGO	117	135	—	20	3	70	141	—	60	—
005	ASTI	15.178	20.410	398	1.027	121	13.812	20.548	530	5.418	239
006	AZZANO D'ASTI	56	86	1	11	—	41	87	—	37	1
007	BALDICHIERI D'ASTI	217	271	3	14	1	174	266	1	82	—
008	BELVEGLIO	68	117	2	11	—	49	114	—	37	—
009	BERZANO DI SAN PIETRO	62	90	1	4	—	41	88	—	51	1
010	BRUNO	92	111	4	20	—	56	110	—	60	—
011	BUBBIO	221	281	2	13	—	154	281	1	85	1
012	BUTTIGLIERA D'ASTI	435	431	2	29	2	375	440	3	140	—
013	CALAMANDRANA	277	409	3	27	2	230	415	1	114	—
014	CALLIANO	312	409	6	49	2	214	406	5	166	2
015	CALOSSO	318	416	2	22	2	204	421	2	148	—
016	CAMERANO CASASCO	81	146	—	19	—	54	148	—	53	1
017	CANELLI	2.068	2.884	38	170	15	1.819	2.902	47	764	16
018	CANTARANA	145	187	2	13	1	82	187	1	49	—
019	CAPRIGLIO	35	61	1	4	—	26	59	—	29	1
020	CASORZO	144	217	2	28	—	113	218	2	100	1
021	CASSINASCO	132	156	3	18	4	88	160	3	62	1
022	CASTAGNOLE DELLE LANZE	698	938	8	73	2	556	947	10	279	2
023	CASTAGNOLE MONFERRATO	206	311	5	50	2	147	308	5	138	2
024	CASTEL BOGLIONE	175	192	—	18	1	107	188	1	65	—
025	CASTELL'ALFERO	502	657	19	52	7	401	658	4	210	3
026	CASTELLERO	43	72	1	5	—	21	76	—	25	—
027	CASTELLETTA MOLINA	39	52	—	6	—	29	48	—	33	—
028	CASTELLO DI ANNONE	321	426	13	45	—	263	426	5	139	1
029	CASTELNUOVO BELBO	181	278	4	30	3	144	279	3	119	2
030	CASTELNUOVO CALCEA	183	207	3	31	2	135	211	2	112	1
031	CASTELNUOVO DON BOSCO	597	679	7	63	2	431	678	7	244	4
032	CASTEL ROCCHERO	75	106	2	19	—	64	114	—	45	1
033	CELLARENGO	95	95	1	14	—	53	101	—	30	1
034	CELLE ENOMONDO	104	143	1	9	—	79	140	1	53	—
035	CERRETO D'ASTI	54	76	2	6	—	32	69	2	30	1
036	CERRO TANARO	80	156	—	10	—	92	154	—	64	—
037	CESSOLE	119	156	2	15	1	65	160	1	53	—
038	CHIUSANO D'ASTI	43	60	—	1	—	30	61	—	18	—
039	CINAGLIO	79	106	1	10	—	69	106	2	55	1
040	CISTERNA D'ASTI	274	322	2	19	1	203	320	1	103	—
041	COAZZOLO	57	77	—	4	—	31	75	—	24	—
042	COCCONATO	333	420	9	39	2	259	409	3	154	2
043	COLCAVAGNO	32	44	—	5	2	28	42	1	37	1
044	CORSIONE	29	53	—	6	—	23	56	—	32	—
045	CORTANDONE	46	67	1	8	1	27	68	—	26	1
046	CORTANZE	50	79	1	10	1	43	80	—	39	—
047	CORTAZZONE	100	145	2	14	—	63	148	—	51	—
048	CORTIGLIONE	114	161	2	9	3	87	160	—	57	—
049	COSSOMBRATO	67	88	2	13	—	42	91	—	51	—
050	COSTIGLIOLE D'ASTI	1.173	1.568	9	134	9	965	1.582	15	545	8
051	CUNICO	93	142	3	11	1	76	150	2	76	—
052	DUSINO SAN MICHELE	157	189	2	22	1	109	184	2	65	—
053	FERRERE	277	315	4	22	—	182	314	2	112	2
054	FONTANILE	117	154	1	18	—	87	155	2	67	—
055	FRINCO	129	167	2	25	—	81	164	—	71	1
056	GRANA	142	203	2	22	—	111	205	1	89	1
057	GRAZZANO BADOGGIO	151	209	3	18	2	100	208	2	96	—
058	INCISA SCAPACCINO	415	549	11	48	1	361	544	14	186	—
059	ISOLA D'ASTI	419	542	5	58	2	338	549	4	167	3
060	LOAZZOLO	94	104	—	9	—	62	106	2	37	—
061	MARANZANA	67	108	—	19	2	48	115	—	59	—

segue TAV. 3 — Popolazione residente per sesso e stato civile

Codice dei Comuni	COMUNI	MASCHI					FEMMINE				
		CELIBI	CONIUGATI	SEPARATI LEGALMENTE	VEDOVI	DIVORZIATI	NUBILI	CONIUGATE	SEPARATE LEGALMENTE	VEDOVE	DIVORZIATE
062	MARETTO	49	98	1	6	1	32	94	1	26	—
063	MOASCA	91	129	1	4	—	48	131	2	34	—
064	MOMBALDONE	62	95	1	6	—	36	93	—	39	—
065	MOMBARUZZO	266	371	8	50	—	187	366	2	160	—
066	MOMBERCELLI	456	603	7	50	4	301	612	4	171	3
067	MONALE	141	250	—	26	1	110	244	5	87	3
068	MONASTERO BORMIDA	190	274	3	22	1	148	279	2	103	1
069	MONCALVO	768	948	11	67	5	650	950	14	336	6
070	MONCUCCO TORINESE	159	172	2	15	2	120	173	—	75	1
071	MONGARDINO	174	219	1	27	3	126	221	—	101	1
072	MONTABONE	67	98	1	13	—	61	99	—	31	1
073	MONTAFIA	146	216	1	22	—	123	217	1	102	—
074	MONTALDO SCARAMPI	122	188	—	26	—	70	191	2	90	—
075	MONTECHIARO D'ASTI	290	356	1	34	2	237	354	5	142	5
076	MONTEGROSSO D'ASTI	389	548	4	60	4	310	547	2	205	4
077	MONTEMAGNO	233	333	—	40	2	207	324	1	155	—
078	MONTIGLIO	270	420	5	27	1	230	420	3	163	1
079	MORANSENGO	36	54	—	5	1	24	55	—	14	—
080	NIZZA MONFERRATO	2.063	2.561	54	184	14	1.831	2.580	61	873	17
081	OLMO GENTILE	47	31	1	5	—	22	29	—	10	—
082	PASSERANO MARMORITO	66	135	—	18	2	55	150	—	54	—
083	PENANGO	132	142	2	9	2	71	141	—	48	1
084	PIEA	83	157	1	19	—	41	157	3	65	1
085	PINO D'ASTI	43	56	—	6	—	22	55	1	27	—
086	PIOVA' MASSAIA	107	183	3	17	1	90	171	2	86	—
087	PORTACOMARO	283	466	6	42	1	250	462	7	176	1
088	QUARANTI	60	66	—	7	—	25	61	—	33	—
089	REFRANCORE	268	419	4	46	1	210	431	6	140	2
090	REVIGLIASCO D'ASTI	150	185	4	16	1	104	186	2	96	1
091	ROATTO	73	90	1	10	—	31	92	—	38	—
092	ROBELLA	125	183	—	12	—	74	177	3	55	—
093	ROCCA D'ARAZZO	155	253	4	29	1	101	256	4	138	—
094	ROCCAVERANO	174	229	2	19	—	67	221	—	74	—
095	ROCCHETTA PALAFAEA	90	130	3	12	—	69	128	—	45	—
096	ROCCHETTA TANARO	321	408	2	36	2	241	409	1	174	—
097	SAN DAMIANO D'ASTI	1.614	1.787	27	109	5	1.296	1.786	16	539	8
098	SAN GIORGIO SCARAMPI	48	54	1	5	—	18	55	—	17	—
099	SAN MARTINO ALFIERI	136	186	—	21	—	117	189	1	69	—
100	SAN MARZANO OLIVETO	190	267	2	19	4	140	265	3	77	3
101	SAN PAOLO SOLBRITO	156	188	4	23	2	136	185	5	77	2
102	SCANDELUZZA	51	69	2	7	—	32	68	—	42	2
103	SCURZOLENTO	94	174	4	19	1	59	173	1	79	—
104	SEROLE	47	53	—	4	—	26	54	—	13	—
105	SESSAME	80	106	1	4	—	54	106	—	45	—
106	SETTIME	98	134	4	16	—	62	140	1	50	—
107	SOGLIO	25	34	—	7	—	25	34	—	19	—
108	TIGLIOLE	275	414	2	40	1	192	415	—	139	1
109	TONCO	191	235	2	23	2	150	231	2	110	1
110	TONENGO	38	57	1	2	—	23	55	1	16	—
111	VAGLIO SERRA	59	87	—	6	1	27	86	—	29	1
112	VALFENERA	372	447	6	37	2	309	443	3	126	1
113	VESIME	166	230	4	22	—	118	217	1	74	2
114	VIALE	38	83	—	8	—	29	84	—	33	—
115	VIAIRIGI	216	323	3	28	—	167	325	1	165	—
116	VIGLIANO D'ASTI	130	213	2	21	—	107	222	—	74	—
117	VILLAFRANCA D'ASTI	574	749	8	54	3	490	743	9	197	3
118	VILLANOVA D'ASTI	1.039	1.081	20	52	5	864	1.087	14	256	5
119	VILLA SAN SECONDO	85	127	1	13	2	68	124	—	41	1
120	VINCHIO	169	210	2	26	—	121	216	1	86	—
	TOTALE PROVINCIA	42.558	56.450	842	4.119	284	35.034	56.646	893	18.171	385

TAV. 4 - Popolazione residente

A —

Codice dei Comuni	COMUNI	CLASSI QUINQUENNALI DI ETÀ (anni)										
		Meno di 5	5 - 9	10 - 14	15 - 19	20 - 24	25 - 29	30 - 34	35 - 39	40 - 44	45 - 49	50 - 54
001	AGLIANO	70	84	89	92	97	97	106	80	95	105	127
002	ALBUGNANO	9	10	22	29	22	19	18	15	30	25	32
003	ANTIGNANO	30	43	36	45	61	56	51	54	46	60	77
004	ARAMENGO	12	18	22	28	29	12	24	32	30	40	47
005	ASTI	3.546	4.844	5.432	5.781	5.351	5.504	5.952	5.040	5.434	5.087	5.417
006	AZZANO D'ASTI	5	12	16	21	16	8	23	12	30	12	15
007	BALDICHIERI D'ASTI	57	70	74	88	68	62	86	58	71	58	78
008	BELVEGLIO	13	19	18	18	22	17	19	19	17	18	19
009	BERZANO DI SAN PIETRO	10	15	14	11	22	8	13	17	17	26	20
010	BRUNO	16	23	17	16	20	24	34	26	21	19	34
011	BUBBIO	57	50	52	55	70	56	82	63	56	70	77
012	BUTTIGLIERA D'ASTI	97	111	135	126	108	104	131	107	128	111	119
013	CALAMANDRANA	51	67	88	96	75	98	109	68	96	100	105
014	CALLIANO	52	71	75	95	70	79	86	83	66	90	118
015	CALOSSO	37	62	79	99	92	69	85	82	84	101	120
016	CAMERANO CASASCO	9	25	14	21	21	24	28	22	20	28	40
017	CANELLI	464	617	752	806	729	657	751	630	815	750	813
018	CANTARANA	30	32	48	36	40	38	50	38	40	41	54
019	CAPRIGLIO	6	7	6	8	8	4	12	11	11	10	11
020	CASORZO	25	31	28	49	35	33	41	32	43	58	52
021	CASSINASCO	15	28	39	49	38	20	25	29	43	58	53
022	CASTAGNOLE DELLE LANZE	147	182	208	257	229	220	217	201	211	201	265
023	CASTAGNOLE MONFERRATO	40	37	49	60	61	62	73	46	63	62	95
024	CASTEL BOGLIONE	32	38	33	52	40	40	46	35	51	58	52
025	CASTELL'ALFERO	121	154	164	163	164	166	169	147	183	152	163
026	CASTELLERO	9	9	8	5	10	15	12	17	9	18	20
027	CASTELLETTO MOLINA	7	10	16	13	6	9	9	8	14	10	16
028	CASTELLO DI ANNONE	77	70	95	119	121	117	98	86	91	123	109
029	CASTELNUOVO BELBO	27	37	52	52	64	46	59	31	42	64	84
030	CASTELNUOVO CALCEA	26	39	36	54	47	50	36	34	53	51	71
031	CASTELNUOVO DON BOSCO	127	143	187	157	145	142	173	136	178	156	165
032	CASTEL ROCCHERO	16	21	18	26	23	21	27	25	25	24	25
033	CELLARENGO	15	21	26	16	28	25	26	20	22	19	22
034	CELLE ENOMONDO	19	39	29	25	17	28	34	35	26	28	44
035	CERRETO D'ASTI	10	13	7	6	14	16	18	17	13	7	17
036	CERRO TANARO	23	26	26	30	30	33	38	19	36	33	37
037	CESSOLE	21	22	23	35	28	20	24	30	43	35	49
038	CHIUSANO D'ASTI	10	7	13	11	12	17	11	9	12	8	13
039	CINAGLIO	7	21	31	23	27	13	26	23	21	29	31
040	CISTERNA D'ASTI	57	68	78	80	72	64	71	77	72	79	86
041	COAZZOLO	16	15	10	11	19	18	19	11	13	11	20
042	COCCONATO	69	78	92	99	105	92	97	60	90	107	113
043	COLCAVAGNO	8	6	6	11	5	9	7	6	11	13	12
044	CORSIONE	—	7	8	20	6	1	4	8	5	20	20
045	CORTANDONE	9	9	11	13	11	13	17	9	15	13	19
046	CORTANZE	13	9	12	7	14	16	10	13	15	18	19
047	CORTAZZONE	9	25	19	20	27	18	22	22	29	21	47
048	CORTIGLIONE	27	21	30	35	27	28	36	29	31	39	42
049	COSSOMBRATO	7	13	13	17	23	26	17	15	17	23	35
050	COSTIGLIOLE D'ASTI	265	324	363	384	417	375	345	315	372	365	389
051	CUNICO	16	29	30	22	30	26	31	26	26	31	40
052	DUSINO SAN MICHELE	31	45	38	35	40	50	47	36	49	44	48
053	FERRERE	51	78	76	75	61	56	90	69	71	73	80
054	FONTANILE	17	22	27	33	28	30	27	36	27	33	42
055	FRINCO	15	33	24	47	30	22	26	19	37	37	58
056	GRANA	23	30	48	44	32	34	54	36	39	50	58
057	GRAZZANO BADOGGIO	22	28	39	45	36	31	41	38	46	50	48
058	INCISA SCAPACCINO	115	115	135	132	132	132	143	119	105	122	141
059	ISOLA D'ASTI	76	106	115	149	134	122	144	99	133	131	147
060	LOAZZOLO	11	23	29	29	24	23	17	23	23	27	38
061	MARANZANA	4	13	10	21	12	11	17	18	21	23	29

per sesso e classe di età

TOTALE

TOTALE						PARTICOLARI CLASSI DI ETÀ' (anni)									Codice dei Comuni
55 - 59	60 - 64	65 - 69	70 - 74	75 e più	TOTALE	Meno di 3	3 - 5	6 - 10	11 - 13	14 - 17	18	19 - 20	21 - 24		
151	117	128	135	201	1.774	35	54	84	49	67	24	38	81	001	
31	26	33	41	48	410	4	5	14	13	23	5	8	20	002	
94	70	85	74	95	977	17	28	36	21	35	11	21	46	003	
44	35	49	45	79	546	9	6	19	16	20	5	15	19	004	
5.139	3.428	3.865	3.319	4.542	77.681	1.971	2.463	4.978	3.338	4.600	1.196	2.145	4.263	005	
25	22	35	35	33	320	2	4	13	10	16	6	5	14	006	
59	34	59	46	61	1.029	29	41	73	48	56	19	41	50	007	
39	35	41	33	51	398	8	8	21	12	12	5	7	17	008	
32	24	32	34	43	338	6	7	15	7	12	1	9	15	009	
41	26	43	29	64	453	11	10	23	9	13	3	6	17	010	
76	47	88	55	85	1.039	35	29	54	26	44	13	26	57	011	
107	82	104	110	177	1.857	66	52	114	79	120	19	40	87	012	
102	81	99	91	152	1.478	25	38	69	51	81	20	37	56	013	
115	97	150	116	208	1.571	25	41	72	36	85	14	36	54	014	
138	100	111	111	165	1.535	15	37	59	49	78	18	33	80	015	
56	37	56	43	58	502	5	11	23	6	14	7	9	15	016	
653	479	609	557	641	10.723	270	304	643	461	660	154	299	577	017	
61	27	35	51	46	667	12	24	35	27	35	7	10	36	018	
18	14	26	25	39	216	4	3	6	6	5	3	2	6	019	
56	58	69	78	137	825	16	10	36	16	33	9	21	27	020	
48	28	37	46	71	627	10	9	29	21	43	10	18	29	021	
231	156	247	220	321	3.513	82	96	196	122	198	50	108	171	022	
96	76	108	99	147	1.174	20	27	39	30	51	5	30	45	023	
52	35	57	58	68	747	20	17	39	17	38	17	14	33	024	
156	104	152	141	214	2.513	62	94	148	105	138	27	65	127	025	
13	21	25	22	30	243	5	4	11	5	5	—	4	7	026	
15	8	24	9	33	207	3	5	11	10	13	2	3	5	027	
124	74	110	84	141	1.639	39	57	67	62	92	25	46	94	028	
93	71	89	102	130	1.043	17	15	45	29	43	10	27	46	029	
66	52	67	67	138	887	9	22	39	22	42	7	23	38	030	
183	123	190	164	343	2.712	78	72	165	107	126	32	71	108	031	
39	19	42	28	47	426	10	11	16	14	23	4	8	18	032	
31	24	28	26	41	390	7	11	25	16	13	3	10	21	033	
41	34	44	40	47	530	11	15	40	16	17	7	11	12	034	
29	22	27	25	31	272	5	7	13	5	2	2	7	9	035	
56	23	45	37	64	556	13	16	25	18	19	9	7	28	036	
49	36	42	44	71	572	13	12	20	15	31	4	12	22	037	
20	11	24	13	22	213	7	3	9	4	13	4	2	11	038	
27	30	38	27	55	429	1	9	24	18	19	3	14	21	039	
67	73	115	90	96	1.245	39	30	68	40	74	18	30	56	040	
24	19	22	19	21	268	13	7	14	6	7	2	6	16	041	
103	97	116	119	193	1.630	43	39	82	58	78	20	38	85	042	
12	11	15	14	46	192	4	6	5	2	8	4	3	4	043	
18	9	13	13	47	199	—	3	6	6	13	3	4	6	044	
12	13	27	32	22	245	6	4	10	7	11	2	3	10	045	
30	14	29	35	49	303	9	4	12	7	7	—	7	9	046	
50	31	56	42	85	523	8	6	25	11	16	4	6	24	047	
40	41	58	40	69	593	18	10	30	16	23	9	11	23	048	
28	26	27	26	41	354	6	2	13	9	10	4	8	21	049	
394	303	472	386	539	6.008	148	178	341	209	311	73	161	332	050	
34	34	36	54	89	554	11	13	31	16	19	5	11	21	051	
62	30	36	63	77	731	18	28	41	18	32	4	13	35	052	
85	57	79	95	134	1.230	31	33	81	46	55	9	38	48	053	
71	39	54	34	81	601	8	15	21	18	26	4	12	23	054	
55	38	54	45	100	640	8	12	34	14	35	9	12	25	055	
48	40	74	65	101	776	14	17	32	25	43	9	11	26	056	
69	36	80	63	117	789	13	16	27	21	35	7	29	22	057	
140	110	136	119	233	2.129	64	81	112	86	105	21	53	107	058	
137	110	146	143	195	2.087	39	60	104	68	114	24	64	107	059	
30	19	32	26	40	414	7	7	23	16	25	7	15	16	060	
32	31	44	53	79	418	2	5	12	5	16	5	5	10	061	

segue TAV. 4 — Popolazione residente

A —

Codice dei Comuni	COMUNI	CLASSI QUINQUENNALI DI ETÀ (anni)										
		Meno di 5	5 - 9	10 - 14	15 - 19	20 - 24	25 - 29	30 - 34	35 - 39	40 - 44	45 - 49	50 - 54
062	MARETTO	9	14	16	14	15	20	20	14	7	14	22
063	MOASCA	14	29	20	17	22	21	33	26	16	16	29
064	MOMBALDONE	12	13	14	15	15	12	27	18	20	20	30
065	MOMBARUZZO	28	55	55	75	76	51	73	63	74	93	91
066	MOMBERCELLI	87	115	136	134	144	125	158	102	115	144	160
067	MONALE	42	40	42	51	48	55	66	37	51	55	54
068	MONASTERO BORMIDA	31	39	59	49	66	59	67	47	57	60	72
069	MONCALVO	168	213	218	234	253	239	250	195	235	239	231
070	MONCUCCO TORINESE	15	37	38	40	25	22	39	36	45	50	48
071	MONGARDINO	23	50	46	43	56	57	52	43	37	47	57
072	MONTABONE	11	25	22	24	15	16	20	17	23	33	35
073	MONTAFIA	33	35	39	36	49	41	44	54	38	47	47
074	MONTALDO SCARAMPI	14	25	35	40	26	18	33	19	33	33	55
075	MONTECHIARO D'ASTI	73	99	86	89	73	93	103	86	94	100	84
076	MONTEGROSSO D'ASTI	69	89	113	161	132	89	93	90	123	169	154
077	MONTEMAGNO	42	51	66	65	68	71	70	50	73	76	81
078	MONTIGLIO	56	53	89	95	98	71	75	58	77	103	101
079	MORANSENGO	3	9	14	11	7	8	9	5	14	7	21
080	NIZZA MONFERRATO	486	617	649	689	702	629	714	580	687	668	709
081	OLMO GENTILE	2	3	8	12	8	7	10	6	8	9	16
082	PASSERANO MARMORITO	13	18	19	13	22	24	15	16	19	28	31
083	PENANGO	16	29	34	30	31	17	33	33	33	33	46
084	PIEA	15	15	16	23	22	22	20	16	34	22	33
085	PINO D'ASTI	5	6	8	11	13	9	7	6	6	17	18
086	PIOVA' MASSAIA	13	21	46	31	26	30	34	35	41	33	41
087	PORTACOMARO	45	73	86	117	92	67	97	102	114	109	113
088	QUARANTI	6	13	14	11	15	9	11	14	19	13	16
089	REFRANCORE	64	73	88	56	82	100	101	92	63	75	90
090	REVIGLIASCO D'ASTI	28	34	45	46	49	51	42	29	35	58	63
091	ROATTO	10	13	26	11	11	17	15	12	23	18	22
092	ROBELLA	27	22	31	33	30	44	37	20	36	38	37
093	ROCCA D'ARAZZO	22	42	45	41	40	31	51	39	52	50	64
094	ROCCAVERANO	18	29	37	41	41	26	35	33	56	60	61
095	ROCCHETTA PALAFAE	8	25	25	22	27	19	32	18	27	40	30
096	ROCCHETTA TANARO	58	87	93	83	87	93	96	91	91	101	108
097	SAN DAMIANO D'ASTI	391	448	477	565	524	478	470	370	407	429	522
098	SAN GIORGIO SCARAMPI	7	7	8	8	9	6	11	12	12	15	24
099	SAN MARTINO ALFIERI	42	32	29	33	45	46	45	40	43	39	47
100	SAN MARZANO OLIVETO	35	50	48	69	56	39	63	55	54	66	81
101	SAN PAOLO SOLBRITO	43	43	58	48	29	51	44	46	43	55	52
102	SCANDELUZZA	1	15	11	13	14	4	8	16	14	21	22
103	SCURZOLENZO	11	23	15	29	29	26	27	27	25	43	51
104	SEROLE	5	14	13	14	10	7	9	8	12	19	19
105	SESSAME	10	18	28	32	17	9	22	20	35	30	31
106	SETTIME	22	25	28	26	20	20	34	25	30	27	42
107	SOGLIO	2	6	12	10	8	3	7	6	5	10	8
108	TIGLIOLE	51	86	73	62	84	93	95	60	83	77	111
109	TONCO	30	50	50	52	52	54	71	44	36	55	53
110	TONENGO	8	8	11	14	8	9	5	6	14	19	15
111	VAGLIO SERRA	3	18	16	18	7	7	15	15	13	24	15
112	VALFENERA	90	101	115	117	107	106	122	95	122	99	101
113	VESIME	29	33	52	50	30	47	43	48	58	54	72
114	VIALE	8	9	13	14	11	4	13	10	15	18	20
115	VIARIGI	32	46	62	83	62	40	66	39	89	87	93
116	VIGLIANO D'ASTI	29	30	32	41	53	50	31	36	37	31	53
117	VILLAFRANCA D'ASTI	138	173	187	204	220	194	222	161	172	181	196
118	VILLANOVA D'ASTI	277	299	411	385	332	325	340	296	302	248	244
119	VILLA SAN SECONDO	18	22	11	25	22	31	20	19	30	32	35
120	VINCHIO	34	40	51	46	50	34	44	33	38	54	61
	TOTALE PROVINCIA	9.088	11.932	13.479	14.423	13.630	13.172	14.513	12.110	13.708	13.686	15.075

per sesso e classe di eta'

TOTALE

TOTALE						PARTICOLARI CLASSI DI ETA' (anni)									Codice dei Comuni
55 - 59	60 - 64	65 - 69	70 - 74	75 e più	TOTALE	Meno di 3	3 - 5	6 - 10	11 - 13	14 - 17	18	19 - 20	21 - 24		
26	22	28	26	41	308	5	5	19	8	12	2	4	13	062	
36	37	42	43	29	440	7	12	27	9	22	2	4	19	063	
23	22	19	25	47	332	7	6	15	6	10	1	13	11	064	
120	97	136	131	192	1.410	15	22	54	37	53	14	39	55	065	
172	133	145	143	198	2.211	47	59	131	76	106	26	59	112	066	
68	44	56	57	101	867	27	21	39	29	39	7	20	41	067	
92	74	83	66	102	1.023	15	27	42	28	50	9	22	51	068	
263	201	219	232	365	3.755	94	116	222	127	179	53	97	198	069	
56	51	63	75	79	719	6	11	42	25	30	5	14	22	070	
79	55	63	58	107	873	14	17	50	30	32	10	18	47	071	
26	18	31	26	29	371	6	8	28	13	17	8	5	12	072	
73	34	68	65	125	828	18	19	39	23	30	4	21	38	073	
61	49	69	64	115	689	9	11	28	20	31	5	17	19	074	
79	47	74	96	150	1.426	43	46	106	43	81	17	32	52	075	
143	101	164	151	232	2.073	36	50	89	68	119	34	68	100	076	
80	68	112	119	203	1.295	23	28	55	44	47	15	23	57	077	
132	83	137	123	189	1.540	35	26	61	55	75	20	39	80	078	
15	9	17	18	22	189	2	3	8	11	12	—	2	6	079	
627	473	611	604	793	10.238	274	334	612	412	553	134	267	557	080	
10	9	11	12	14	145	1	1	6	5	6	4	2	8	081	
44	32	67	42	77	480	8	10	14	12	9	9	5	18	082	
29	36	37	50	61	548	8	13	32	17	25	11	7	27	083	
44	41	54	52	98	527	8	12	15	8	20	4	7	17	084	
18	7	15	24	40	210	3	3	5	5	6	2	7	12	085	
48	43	70	64	84	660	7	8	26	29	31	6	6	24	086	
125	87	136	140	191	1.694	26	36	71	55	88	22	39	76	087	
18	14	30	22	27	252	4	7	10	8	13	2	3	12	088	
111	99	131	136	166	1.527	37	41	81	52	54	5	24	69	089	
55	39	54	40	77	745	19	18	34	27	35	8	25	36	090	
19	14	41	35	48	335	6	6	15	17	11	4	2	10	091	
55	41	66	51	61	629	15	16	23	19	27	2	19	22	092	
68	67	88	106	135	941	12	19	41	28	35	8	16	31	093	
51	51	81	74	92	786	11	11	31	27	33	7	13	33	094	
40	28	40	40	56	477	3	10	30	13	13	5	12	21	095	
120	97	137	109	143	1.594	39	41	85	53	77	11	28	74	096	
500	327	381	382	516	7.187	238	234	451	285	458	115	209	415	097	
18	12	12	15	22	198	2	6	7	6	7	—	5	6	098	
51	37	57	49	84	719	34	12	29	21	24	10	14	37	099	
68	49	68	69	100	970	16	23	56	28	53	9	28	45	100	
49	41	56	50	70	778	19	28	49	35	37	12	13	28	101	
21	18	26	30	39	273	1	4	15	5	13	1	4	11	102	
44	34	69	64	87	604	4	12	20	11	21	6	12	21	103	
18	8	13	9	19	197	3	5	14	6	11	5	3	9	104	
20	24	34	32	34	396	7	7	21	18	21	7	10	14	105	
43	25	38	40	60	505	10	17	22	21	19	6	11	15	106	
13	13	12	12	17	144	1	1	6	10	8	—	5	7	107	
114	89	128	104	169	1.479	30	34	89	47	45	12	27	72	108	
94	49	68	63	126	947	14	26	49	27	45	11	23	39	109	
16	7	17	16	20	193	5	4	8	8	8	4	7	5	110	
28	26	32	38	21	296	—	4	23	6	15	1	7	6	111	
104	94	108	105	160	1.746	50	56	105	71	93	22	48	85	112	
72	40	61	53	92	834	15	20	37	34	43	10	14	21	113	
22	21	33	26	38	275	5	4	11	5	16	2	3	9	114	
91	74	98	125	141	1.228	16	28	39	39	72	12	33	46	115	
80	49	76	44	97	769	20	13	31	21	34	7	14	45	116	
184	124	130	123	221	2.830	75	108	171	108	157	45	77	181	117	
239	134	158	181	252	4.423	165	164	339	235	324	69	134	274	118	
39	23	37	41	57	462	9	12	21	9	14	6	10	17	119	
74	50	74	66	82	831	27	15	43	29	40	9	17	41	120	
14.975	10.658	13.815	12.712	18.406	215.382	5.142	6.163	12.314	8.144	11.557	2.860	5.535	10.837		

segue TAV. 4 — Popolazione residente

B —

Codice dei Comuni	COMUNI	CLASSI QUINQUENNALI DI ETÀ (anni)										
		Meno di 5	5 - 9	10 - 14	15 - 19	20 - 24	25 - 29	30 - 34	35 - 39	40 - 44	45 - 49	50 - 54
001	AGLIANO	39	42	45	43	50	53	55	32	55	56	55
002	ALBUGNANO	5	5	15	14	10	9	12	6	13	11	16
003	ANTIGNANO	18	23	18	18	33	32	26	26	21	25	38
004	ARAMENGO	8	12	10	11	10	5	12	20	14	20	26
005	ASTI	1.844	2.424	2.782	2.847	2.629	2.759	2.914	2.487	2.686	2.448	2.576
006	AZZANO D'ASTI	3	8	7	12	10	5	9	5	16	4	9
007	BALDICHIERI D'ASTI	31	34	39	42	41	26	47	34	27	39	38
008	BELVEGLIO	7	9	7	12	12	8	10	12	7	10	5
009	BERZANO DI SAN PIETRO	3	7	7	8	12	3	8	9	10	8	10
010	BRUNO	8	14	11	10	7	14	21	15	13	10	11
011	BUBBIO	32	32	22	29	32	33	39	34	29	39	38
012	BUTTIGLIERA D'ASTI	48	51	61	70	58	59	67	53	62	67	61
013	CALAMANDRANA	29	34	38	41	40	49	50	37	48	53	55
014	CALLIANO	27	40	37	52	39	42	46	51	39	38	55
015	CALOSSO	19	33	34	61	53	35	48	40	44	51	57
016	CAMERANO CASASCO	7	12	7	12	11	11	17	12	6	14	15
017	CANELLI	233	311	368	394	353	337	361	312	416	369	370
018	CANTARANA	15	18	26	25	19	23	28	23	17	21	26
019	CAPRIGLIO	4	2	—	4	4	—	8	5	7	5	3
020	CASORZO	14	15	10	27	22	21	21	11	27	28	28
021	CASSINASCO	8	10	20	26	22	12	13	15	21	33	25
022	CASTAGNOLE DELLE LANZE	75	81	105	139	113	116	108	93	121	104	132
023	CASTAGNOLE MONFERRATO	21	18	25	26	35	35	35	24	32	26	49
024	CASTEL BOGLIONE	17	27	14	28	18	19	20	24	26	37	25
025	CASTELL'ALFERO	67	80	81	88	85	84	88	75	87	82	82
026	CASTELLERO	4	5	5	5	5	7	7	7	7	6	11
027	CASTELLETTO MOLINA	4	5	8	6	3	6	1	5	10	5	8
028	CASTELLO DI ANNONE	40	36	44	67	60	63	49	50	38	63	57
029	CASTELNUOVO BELBO	12	18	24	23	34	27	33	18	19	36	33
030	CASTELNUOVO CALCEA	11	21	21	24	24	35	19	13	27	27	35
031	CASTELNUOVO DON BOSCO	71	76	97	74	78	75	80	76	97	84	90
032	CASTEL ROCCHERO	8	10	7	11	12	12	16	14	12	13	13
033	CELLARENGO	9	12	9	11	17	14	17	9	14	11	9
034	CELLE ENOMONDO	10	18	17	11	8	12	15	21	15	15	19
035	CERRETO D'ASTI	6	6	3	2	5	9	12	10	7	4	8
036	CERRO TANARO	8	9	10	16	16	16	22	9	18	15	14
037	CESSOLE	11	14	15	19	13	15	13	12	24	16	27
038	CHIUSANO D'ASTI	5	4	10	6	4	10	4	6	4	4	3
039	CINAGLIO	4	6	13	14	13	5	11	12	7	19	15
040	CISTERNA D'ASTI	30	38	45	35	38	35	35	39	36	40	51
041	COAZZOLO	9	9	6	4	13	8	9	8	8	4	10
042	COCCONATO	40	41	44	53	47	48	51	36	37	58	59
043	COLCAVAGNO	3	3	4	5	3	5	4	2	5	8	8
044	CORSIONE	—	4	3	11	3	—	2	3	1	8	12
045	CORTANDONE	5	7	7	7	7	5	9	5	9	6	8
046	CORTANZE	5	4	9	4	9	8	4	8	8	9	5
047	CORTAZZONE	4	14	8	10	12	12	13	9	17	9	27
048	CORTIGLIONE	15	8	15	22	15	15	18	12	16	26	18
049	COSSOMBRATO	5	6	7	8	11	15	9	8	9	10	17
050	COSTIGLIOLE D'ASTI	130	191	185	186	194	205	184	150	200	185	174
051	CUNICO	7	14	17	11	13	13	18	16	12	14	18
052	DUSINO SAN MICHELE	21	23	23	16	20	29	24	17	28	20	24
053	FERRERE	24	44	34	43	39	27	43	40	37	37	46
054	FONTANILE	5	10	13	20	13	18	18	16	14	11	21
055	FRINCO	6	19	13	29	17	13	13	8	16	26	26
056	GRANA	13	15	26	25	16	17	29	19	15	25	28
057	GRAZZANO BADOGGIO	13	16	21	27	16	17	21	17	25	23	24
058	INCISA SCAPACCINO	56	63	71	60	59	65	74	64	59	59	66
059	ISOLA D'ASTI	30	50	57	86	70	72	74	46	64	75	70
060	LOAZZOLO	5	10	12	16	17	13	9	11	11	14	13
061	MARANZANA	3	7	5	11	7	5	8	8	11	12	17

per sesso e classe di età

MASCHI

						PARTICOLARI CLASSI DI ETÀ' (anni)									Codice dei Comuni
55 - 59	60 - 64	65 - 69	70 - 74	75 e più	TOTALE	Meno di 3	3 - 5	6 - 10	11 - 13	14 - 17	18	19 - 20	21 - 24		
81	57	66	67	77	873	20	27	46	24	28	8	26	40	001	
15	16	16	18	25	206	2	3	8	10	10	4	2	10	002	
45	39	45	34	45	486	10	14	21	11	12	5	12	25	003	
25	15	25	25	37	275	6	5	11	7	8	2	5	7	004	
2.460	1.629	1.687	1.420	1.542	37.134	1.029	1.261	2.501	1.723	2.262	600	1.056	2.094	005	
9	11	15	14	17	154	1	3	8	5	8	2	3	10	006	
28	17	20	29	14	506	16	23	35	25	26	11	23	28	007	
15	19	24	19	22	198	5	3	10	5	7	3	6	8	008	
20	11	14	14	13	157	1	3	9	2	7	1	6	8	009	
16	12	26	16	23	227	7	3	16	5	9	2	3	5	010	
36	17	46	26	33	517	19	19	34	10	18	6	17	24	011	
55	38	44	51	54	899	33	25	50	36	61	13	21	49	012	
51	34	48	47	64	718	15	18	34	22	37	7	17	32	013	
49	48	64	56	95	778	12	23	41	20	40	10	17	32	014	
67	43	58	46	71	760	7	22	28	24	44	10	19	46	015	
25	15	35	20	27	246	4	7	10	3	9	4	5	7	016	
331	225	290	236	269	5.175	138	147	330	230	321	69	150	274	017	
34	13	15	25	20	348	6	13	22	14	18	6	9	15	018	
9	6	12	11	21	101	4	—	2	—	2	2	—	4	019	
21	25	27	36	58	391	9	5	17	4	17	5	15	16	020	
28	14	16	19	31	313	6	4	11	11	20	7	11	16	021	
105	60	125	101	141	1.719	45	39	99	56	108	23	59	84	022	
48	32	49	51	68	574	12	10	23	11	24	3	17	25	023	
27	16	27	26	35	386	11	9	26	8	20	9	6	15	024	
71	47	74	64	82	1.237	31	52	84	48	69	19	32	66	025	
5	8	16	9	14	121	2	2	6	3	5	—	2	4	026	
7	4	11	2	12	97	3	2	6	5	6	1	1	2	027	
60	37	51	34	56	805	21	26	34	29	49	16	19	53	028	
52	33	37	42	55	496	8	7	20	12	21	6	15	22	029	
38	24	31	29	47	426	4	8	23	14	17	3	12	20	030	
92	51	99	69	139	1.348	42	40	86	59	62	15	38	54	031	
15	9	17	16	17	202	4	7	7	7	8	2	4	9	032	
15	9	15	14	20	205	3	8	11	7	8	2	5	14	033	
21	20	19	18	18	257	7	6	19	8	10	2	5	7	034	
14	8	18	12	14	138	3	3	6	3	—	1	2	4	035	
24	12	20	17	20	246	5	7	5	9	9	5	4	15	036	
26	17	15	25	31	293	8	6	12	10	19	1	8	8	037	
9	6	13	4	12	104	4	1	6	4	7	3	—	4	038	
15	12	13	13	24	196	1	4	7	9	9	2	7	11	039	
30	32	56	38	40	618	18	19	35	23	35	10	16	30	040	
11	7	14	11	7	138	7	4	9	4	1	1	4	11	041	
48	45	55	56	85	803	22	24	43	29	41	10	14	42	042	
6	3	5	6	13	83	2	2	3	—	6	1	1	3	043	
11	3	5	5	17	88	—	3	2	2	6	2	3	3	044	
5	6	12	17	8	123	3	3	7	4	5	2	3	6	045	
10	7	14	18	19	141	3	2	6	5	5	—	5	5	046	
23	14	30	18	41	261	4	2	14	4	9	2	3	10	047	
20	16	32	14	27	289	8	8	13	7	14	5	7	13	048	
16	12	10	12	15	170	4	2	6	5	5	1	3	11	049	
169	133	229	173	205	2.893	73	90	200	101	159	36	72	155	050	
14	13	13	32	25	250	5	6	16	9	8	3	6	9	051	
36	14	15	27	34	371	11	18	21	13	17	—	3	20	052	
37	27	37	47	56	618	14	16	43	21	35	4	19	32	053	
32	18	28	18	35	290	3	5	10	7	18	1	7	10	054	
26	18	28	23	42	323	3	8	18	7	23	5	7	13	055	
16	19	29	39	38	369	8	10	15	15	26	5	3	13	056	
32	12	44	28	47	383	8	8	17	13	19	3	14	11	057	
65	49	66	57	91	1.024	31	43	61	43	44	10	29	48	058	
60	56	64	66	86	1.026	14	25	52	32	62	13	42	53	059	
20	9	19	13	15	207	4	3	11	5	13	3	8	13	060	
11	11	22	25	33	196	1	4	6	4	8	2	1	7	061	

segue TAV. 4 — Popolazione residente

B —

Codice dei Comuni	COMUNI	CLASSI QUINQUENNALI DI ETÀ (anni)										
		Meno di 5	5 - 9	10 - 14	15 - 19	20 - 24	25 - 29	30 - 34	35 - 39	40 - 44	45 - 49	50 - 54
062	MARETTO	4	10	7	8	7	10	12	7	4	4	12
063	MOASCA	10	18	11	10	14	9	20	9	15	8	15
064	MOMBALDONE	4	8	7	10	8	5	17	10	13	9	17
065	MOMBARUZZO	15	32	32	36	47	28	44	29	31	48	52
066	MOMBERCELLI	47	63	68	68	88	59	81	60	58	68	73
067	MONALE	23	23	22	25	21	25	35	17	28	28	29
068	MONASTERO BORMIDA	15	21	23	27	32	31	34	23	30	26	39
069	MONCALVO	87	98	111	130	138	122	129	92	116	121	97
070	MONCUCCO TORINESE	9	20	15	15	12	15	21	21	21	22	27
071	MONGARDINO	15	32	23	18	29	31	28	22	19	21	28
072	MONTABONE	3	15	11	10	5	9	8	11	8	19	20
073	MONTAFIA	11	13	17	19	26	23	22	32	20	26	21
074	MONTALDO SCARAMPI	9	12	21	20	14	8	17	9	15	19	26
075	MONTECHIARO D'ASTI	33	52	43	53	33	47	57	35	50	58	35
076	MONTEGROSSO D'ASTI	31	47	52	78	70	47	51	47	48	91	89
077	MONTEMAGNO	27	25	31	32	38	39	33	23	40	37	42
078	MONTIGLIO	25	23	41	59	53	41	40	32	30	43	51
079	MORANSENGO	1	3	7	6	5	5	5	2	7	5	11
080	NIZZA MONFERRATO	252	335	326	343	355	306	347	282	345	337	349
081	OLMO GENTILE	—	1	4	6	4	4	6	5	4	4	12
082	PASSERANO MARMORITO	4	9	7	6	13	15	7	7	10	10	14
083	PENANGO	8	15	22	17	16	13	13	21	15	20	22
084	PIEA	11	11	10	13	16	12	9	8	16	10	18
085	PINO D'ASTI	1	4	4	7	8	6	4	3	5	6	8
086	PIOVA' MASSAIA	6	10	18	13	18	18	15	15	26	17	23
087	PORTACOMARO	24	32	38	64	49	33	48	50	53	56	56
088	QUARANTI	3	9	9	9	7	4	9	7	10	9	9
089	REFRANCORE	31	42	50	32	44	56	45	47	36	27	37
090	REVIGLIASCO D'ASTI	14	19	23	29	22	27	26	14	17	24	34
091	ROATTO	6	9	16	6	8	6	11	4	12	11	9
092	ROBELLA	18	10	18	16	14	18	24	11	19	19	16
093	ROCCA D'ARAZZO	8	19	29	24	29	14	20	21	22	26	33
094	ROCCAVERANO	9	17	26	25	27	14	19	16	35	29	32
095	ROCCHETTA PALAFAEA	5	12	8	10	13	11	14	12	12	21	18
096	ROCCHETTA TANARO	31	45	49	43	52	49	50	47	42	57	51
097	SAN DAMIANO D'ASTI	219	237	254	273	256	252	241	187	205	228	254
098	SAN GIORGIO SCARAMPI	5	6	3	7	5	3	4	7	7	8	13
099	SAN MARTINO ALFIERI	21	15	16	14	17	21	25	20	20	18	31
100	SAN MARZANO OLIVETO	20	26	23	27	30	21	36	27	24	36	41
101	SAN PAOLO SOLBRITO	19	23	32	20	12	24	22	21	20	29	25
102	SCANDELUZZA	—	9	4	11	9	2	4	9	6	10	8
103	SCURZOLENZO	7	11	8	16	15	14	15	15	12	21	23
104	SEROLE	4	4	9	8	5	4	2	3	6	10	12
105	SESSAME	8	12	11	14	11	4	8	9	15	18	19
106	SETTIME	9	14	19	14	7	11	20	12	15	16	20
107	SOGLIO	—	3	8	5	5	1	2	3	3	3	3
108	TIGLIOLE	28	42	39	30	44	49	48	38	38	36	52
109	TONCO	17	27	23	23	29	29	38	24	16	25	24
110	TONENGO	6	1	7	7	6	5	3	3	5	10	10
111	VAGLIO SERRA	2	10	9	13	7	2	8	11	5	10	6
112	VALFENERA	48	53	68	59	59	51	63	54	58	52	47
113	VESIME	15	20	24	28	14	25	21	20	31	30	35
114	VIALE	5	4	7	6	5	2	8	5	8	6	8
115	VIARIGI	16	22	33	44	35	17	36	20	37	47	48
116	VIGLIANO D'ASTI	15	18	14	18	24	31	17	15	20	14	20
117	VILLAFRANCA D'ASTI	63	88	82	101	114	107	121	80	91	96	89
118	VILLANOVA D'ASTI	136	140	232	198	170	162	180	144	155	128	131
119	VILLA SAN SECONDO	9	11	5	14	8	15	12	10	13	18	16
120	VINCHIO	16	24	28	23	20	23	24	17	21	25	26
	TOTALE PROVINCIA	4.702	6.112	6.854	7.277	6.891	6.776	7.310	6.064	6.844	6.825	7.275

per sesso e classe di età'

MASCHI

						PARTICOLARI CLASSI DI ETÀ' (anni)									Codice dei Comuni
55 - 59	60 - 64	65 - 69	70 - 74	75 e più	TOTALE	Meno di 3	3 - 5	6 - 10	11 - 13	14 - 17	18	19 - 20	21 - 24		
12	13	13	14	18	155	1	3	13	3	7	2	1	6	062	
10	16	25	25	10	225	5	7	18	5	12	1	2	13	063	
10	9	9	11	17	164	2	3	7	3	6	1	10	5	064	
59	35	63	71	73	695	10	9	32	21	29	7	18	36	065	
78	75	72	68	94	1.120	27	31	67	39	49	16	38	67	066	
26	25	24	21	46	418	14	12	22	15	21	3	7	20	067	
47	36	36	29	41	490	8	13	17	15	24	7	9	25	068	
116	98	111	96	137	1.799	57	48	104	66	92	34	51	112	069	
24	28	34	35	31	350	5	5	21	11	11	2	5	11	070	
32	27	29	25	45	424	8	13	28	17	13	5	11	22	071	
12	5	15	15	13	179	—	5	15	7	7	5	1	4	072	
36	15	23	32	49	385	3	10	16	9	13	2	15	18	073	
30	25	35	28	48	336	5	8	12	14	16	3	10	8	074	
38	22	31	40	56	683	20	22	56	21	42	12	16	25	075	
65	56	69	69	95	1.005	16	25	41	32	59	16	33	56	076	
29	31	45	50	86	608	14	19	22	24	21	9	8	36	077	
59	33	65	64	64	723	16	10	28	25	43	13	22	44	078	
7	3	9	10	10	96	1	—	4	5	7	—	1	4	079	
286	229	259	246	279	4.876	142	171	345	195	279	68	124	287	080	
8	5	7	8	6	84	—	—	3	2	3	3	—	4	081	
20	13	27	22	37	221	3	3	7	7	—	6	2	11	082	
15	18	16	29	27	287	2	10	17	10	15	6	3	15	083	
12	18	21	29	46	260	6	8	12	5	12	2	5	11	084	
8	3	9	13	16	105	1	1	3	3	4	1	3	8	085	
17	17	36	33	29	311	3	5	9	12	14	2	4	16	086	
58	44	55	58	80	798	16	17	30	22	43	15	22	42	087	
7	7	13	9	12	133	1	5	6	6	10	2	—	7	088	
47	39	68	63	74	738	17	23	45	33	27	2	17	35	089	
25	22	21	17	22	356	9	11	16	16	21	3	13	18	090	
13	6	19	16	22	174	3	4	11	10	5	3	1	8	091	
30	18	35	26	28	320	10	9	12	12	14	—	9	10	092	
33	34	38	41	51	442	4	7	21	18	22	3	10	24	093	
26	24	37	42	46	424	7	3	20	19	23	3	5	24	094	
20	15	20	18	26	235	3	4	14	4	5	3	4	11	095	
58	41	55	51	48	769	24	18	42	27	45	7	11	46	096	
246	150	174	179	187	3.542	128	132	239	146	252	46	94	202	097	
10	6	5	8	11	108	1	5	6	2	5	—	4	3	098	
22	19	30	18	36	343	18	4	14	11	14	3	6	13	099	
28	30	34	35	44	482	9	13	30	14	21	1	15	23	100	
21	23	26	22	34	373	7	14	25	22	13	7	6	12	101	
13	11	8	14	11	129	—	2	9	2	9	1	4	6	102	
20	15	33	29	38	292	3	7	9	6	10	6	6	10	103	
11	3	8	2	13	104	3	3	3	6	6	3	1	5	104	
10	9	17	11	15	191	5	5	13	6	11	1	6	9	105	
21	14	20	16	24	252	5	6	14	12	12	3	6	5	106	
6	7	6	4	7	66	—	—	3	6	4	—	4	4	107	
49	48	58	56	77	732	20	15	42	25	23	7	15	36	108	
52	22	33	22	49	453	6	15	25	15	18	7	11	22	109	
6	3	8	10	8	98	5	1	2	4	4	3	4	4	110	
16	14	14	16	10	153	—	3	13	2	11	1	5	6	111	
47	47	60	45	53	864	24	33	58	41	50	10	24	47	112	
38	23	33	28	37	422	9	10	18	20	20	6	8	10	113	
11	13	10	15	16	129	3	2	5	3	8	1	1	4	114	
42	26	41	55	51	570	10	13	18	18	43	5	16	27	115	
38	21	43	21	37	366	10	7	20	8	14	2	7	21	116	
94	58	63	55	86	1.388	34	53	82	49	84	17	35	94	117	
125	57	72	72	95	2.197	83	74	176	128	174	35	62	144	118	
17	13	19	15	33	228	4	6	11	4	8	3	5	6	119	
33	23	42	34	28	407	14	7	25	16	21	5	5	18	120	
7.111	4.993	6.371	5.724	7.124	104.253	2.674	3.142	6.328	4.145	5.823	1.449	2.770	5.505		

segue TAV. 4 — Popolazione residente

C —

Codice dei Comuni	COMUNI	CLASSI QUINQUENNALI DI ETÀ (anni)										
		Meno di 5	5 - 9	10 - 14	15 - 19	20 - 24	25 - 29	30 - 34	35 - 39	40 - 44	45 - 49	50 - 54
001	AGLIANO	31	42	44	49	47	44	51	48	40	49	72
002	ALBUGNANO	4	5	7	15	12	10	6	9	17	14	16
003	ANTIGNANO	12	20	18	27	28	24	25	28	25	35	39
004	ARAMENGO	4	6	12	17	19	7	12	12	16	20	21
005	ASTI	1.702	2.420	2.650	2.934	2.722	2.745	3.038	2.553	2.748	2.639	2.841
006	AZZANO D'ASTI	2	4	9	9	6	3	14	7	14	8	6
007	BALDICHIERI D'ASTI	26	36	35	46	27	36	39	24	44	19	40
008	BELVEGLIO	6	10	11	6	10	9	9	7	10	8	14
009	BERZANO DI SAN PIETRO	7	8	7	3	10	5	5	8	7	18	10
010	BRUNO	8	9	6	6	13	10	13	11	8	9	23
011	BUBBIO	25	18	30	26	38	23	43	29	27	31	39
012	BUTTIGLIERA D'ASTI	49	60	74	56	50	45	64	54	66	44	58
013	CALAMANDRANA	22	33	50	55	35	49	59	31	48	47	50
014	CALLIANO	25	31	38	43	31	37	40	32	27	52	63
015	CALOSSO	18	29	45	38	39	34	37	42	40	50	63
016	CAMERANO CASASCO	2	13	7	9	10	13	11	10	14	14	25
017	CANELLI	231	306	384	412	376	320	390	318	399	381	443
018	CANTARANA	15	14	22	11	21	15	22	15	23	20	28
019	CAPRIGLIO	2	5	6	4	4	4	4	6	4	5	8
020	CASORZO	11	16	18	22	13	12	20	21	16	30	24
021	CASSINASCO	7	18	19	23	16	8	12	14	22	25	28
022	CASTAGNOLE DELLE LANZE	72	101	103	118	116	104	109	108	90	97	133
023	CASTAGNOLE MONFERRATO	19	19	24	34	26	27	38	22	31	36	46
024	CASTEL BOGLIONE	15	11	19	24	22	21	26	11	25	21	27
025	CASTELL'ALFERO	54	74	83	75	79	82	81	72	96	70	81
026	CASTELLERO	5	4	3	—	5	8	5	10	2	12	9
027	CASTELLETTO MOLINA	3	5	8	7	3	3	8	3	4	5	8
028	CASTELLO DI ANNONE	37	34	51	52	61	54	49	36	53	60	52
029	CASTELNUOVO BELBO	15	19	28	29	30	19	26	13	23	28	51
030	CASTELNUOVO CALCEA	15	18	15	30	23	15	17	21	26	24	36
031	CASTELNUOVO DON BOSCO	56	67	90	83	67	67	93	60	81	72	75
032	CASTEL ROCCHERO	8	11	11	15	11	9	11	11	13	11	12
033	CELLARENGO	6	9	17	5	11	11	9	11	8	8	13
034	CELLE ENOMONDO	9	21	12	14	9	16	19	14	11	13	25
035	CERRETO D'ASTI	4	7	4	4	9	7	6	7	6	3	9
036	CERRO TANARO	15	17	16	14	14	17	16	10	18	18	23
037	CESSOLE	10	8	8	16	15	5	11	18	19	19	22
038	CHIUSANO D'ASTI	5	3	3	5	8	7	7	3	8	4	10
039	CINAGLIO	3	15	18	9	14	8	15	11	14	10	16
040	CISTERNA D'ASTI	27	30	33	45	34	29	36	38	36	39	35
041	COAZZOLO	7	6	4	7	6	10	10	3	5	7	10
042	COCCONATO	29	37	48	46	58	44	46	24	53	49	54
043	COLCAVAGNO	5	3	2	6	2	4	3	4	6	5	4
044	CORSIONE	—	3	5	9	3	1	2	5	4	12	8
045	CORTANDONE	4	2	4	6	4	8	8	4	6	7	11
046	CORTANZE	8	5	3	3	5	8	6	5	7	9	14
047	CORTAZZONE	5	11	11	10	15	6	9	13	12	12	20
048	CORTIGLIONE	12	13	15	13	12	13	18	17	15	13	24
049	COSSOMBRATO	2	7	6	9	12	11	8	7	8	13	18
050	COSTIGLIOLE D'ASTI	135	133	178	198	223	170	161	165	172	180	215
051	CUNICO	9	15	13	11	17	13	13	10	14	17	22
052	DUSINO SAN MICHELE	10	22	15	19	20	21	23	19	21	24	24
053	FERRERE	27	34	42	32	22	29	47	29	34	36	34
054	FONTANILE	12	12	14	13	15	12	9	20	13	22	21
055	FRINCO	9	14	11	18	13	9	13	11	21	11	32
056	GRANA	10	15	22	19	16	17	25	17	24	25	30
057	GRAZZANO BADOGGIO	9	12	18	18	20	14	20	21	21	27	24
058	INCISA SCAPACCINO	59	52	64	72	73	67	69	55	46	63	75
059	ISOLA D'ASTI	46	56	58	63	64	50	70	53	69	56	77
060	LOAZZOLO	6	13	17	13	7	10	8	12	12	13	25
061	MARANZANA	1	6	5	10	5	6	9	10	10	11	12

per sesso e classe di età

FEMMINE

						PARTICOLARI CLASSI DI ETÀ' (anni)									Codice dei Comuni
55 - 59	60 - 64	65 - 69	70 - 74	75 e più	TOTALE	Meno di 3	3 - 5	6 - 10	11 - 13	14 - 17	18	19 - 20	21 - 24		
70	60	62	68	124	901	15	27	38	25	39	16	12	41	001	
16	10	17	23	23	204	2	2	6	3	13	1	6	10	002	
49	31	40	40	50	491	7	14	15	10	23	6	9	21	003	
19	20	24	20	42	271	3	1	8	9	12	3	10	12	004	
2.679	1.799	2.178	1.899	3.000	40.547	942	1.202	2.477	1.615	2.338	596	1.089	2.169	005	
16	11	20	21	16	166	1	1	5	5	8	4	2	4	006	
31	17	39	17	47	523	13	18	38	23	30	8	18	22	007	
24	16	17	14	29	200	3	5	11	7	5	2	1	9	008	
12	13	18	20	30	181	5	4	6	5	5	—	3	7	009	
25	14	17	13	41	226	4	7	7	4	4	1	3	12	010	
40	30	42	29	52	522	16	10	20	16	26	7	9	33	011	
52	44	60	59	123	958	33	27	64	43	59	6	19	38	012	
51	47	51	44	88	760	10	20	35	29	44	13	20	24	013	
66	49	86	60	113	793	13	18	31	16	45	4	19	22	014	
71	57	53	65	94	775	8	15	31	25	34	8	14	34	015	
31	22	21	23	31	256	1	4	13	3	5	3	4	8	016	
322	254	319	321	372	5.548	132	157	313	231	339	85	149	303	017	
27	14	20	26	26	319	6	11	13	13	17	1	1	21	018	
9	8	14	14	18	115	—	3	4	6	3	1	2	2	019	
35	33	42	42	79	434	7	5	19	12	16	4	6	11	020	
20	14	21	27	40	314	4	5	18	10	23	3	7	13	021	
126	96	122	119	180	1.794	37	57	97	66	90	27	49	87	022	
48	44	59	48	79	600	8	17	16	19	27	2	13	20	023	
25	19	30	32	33	361	9	8	13	9	18	8	8	18	024	
85	57	78	77	132	1.276	31	42	64	57	69	8	33	61	025	
8	13	9	13	16	122	3	2	5	2	—	—	2	3	026	
8	4	13	7	21	110	—	3	5	5	7	1	2	3	027	
64	37	59	50	85	834	18	31	33	33	43	9	27	41	028	
41	38	52	60	75	547	9	8	25	17	22	4	12	24	029	
28	28	36	38	91	461	5	14	16	8	25	4	11	18	030	
91	72	91	95	204	1.364	36	32	79	48	64	17	33	54	031	
24	10	25	12	30	224	6	4	9	7	15	2	4	9	032	
16	15	13	12	21	185	4	3	14	9	5	1	5	7	033	
20	14	25	22	29	273	4	9	21	8	7	5	6	5	034	
15	14	9	13	17	134	2	4	7	2	2	1	5	5	035	
32	11	25	20	44	310	8	9	20	9	10	4	3	13	036	
23	19	27	19	40	279	5	6	8	5	12	3	4	14	037	
11	5	11	9	10	109	3	2	3	—	6	1	2	7	038	
12	18	25	14	31	233	—	5	17	9	10	1	7	10	039	
37	41	59	52	56	627	21	11	33	17	39	8	14	26	040	
13	12	8	8	14	130	6	3	5	2	6	1	2	5	041	
55	52	61	63	108	827	21	15	39	29	37	10	24	43	042	
6	8	10	8	33	109	2	4	2	2	2	3	2	1	043	
7	6	8	8	30	111	—	—	4	4	7	1	1	3	044	
7	7	15	15	14	122	3	1	3	3	6	—	—	4	045	
20	7	15	17	30	162	6	2	6	2	2	—	2	4	046	
27	17	26	24	44	262	4	4	11	7	7	2	3	14	047	
20	25	26	26	42	304	10	2	17	9	9	4	4	10	048	
12	14	17	14	26	184	2	—	7	4	5	3	5	10	049	
225	170	243	213	334	3.115	75	88	141	108	152	37	89	177	050	
20	21	23	22	64	304	6	7	15	7	11	2	5	12	051	
26	16	21	36	43	360	7	10	20	5	15	4	10	15	052	
48	30	42	48	78	612	17	17	38	25	20	5	19	16	053	
39	21	26	16	46	311	5	10	11	11	8	3	5	13	054	
29	20	26	22	58	317	5	4	16	7	12	4	5	12	055	
32	21	45	26	63	407	6	7	17	10	17	4	8	13	056	
37	24	36	35	70	406	5	8	10	8	16	4	15	11	057	
75	61	70	62	142	1.105	33	38	51	43	61	11	24	59	058	
77	54	82	77	109	1.061	25	35	52	36	52	11	22	54	059	
10	10	13	13	25	207	3	4	12	11	12	4	7	3	060	
21	20	22	28	46	222	1	1	6	1	8	3	4	3	061	

segue TAV. 4 — Popolazione residente

C —

Codice dei Comuni	COMUNI	CLASSI QUINQUENNALI DI ETÀ (anni)										
		Meno di 5	5 - 9	10 - 14	15 - 19	20 - 24	25 - 29	30 - 34	35 - 39	40 - 44	45 - 49	50 - 54
062	MARETTO	5	4	9	6	8	10	8	7	3	10	10
063	MOASCA	4	11	9	7	8	12	13	17	11	8	14
064	MOMBALDONE	8	5	7	5	7	7	10	8	7	11	13
065	MOMBARUZZO	13	23	23	39	29	23	29	34	43	45	39
066	MOMBERCELLI	40	52	68	66	56	66	77	42	57	76	87
067	MONALE	19	17	20	26	27	30	31	20	23	27	25
068	MONASTERO BORMIDA	16	18	36	22	34	28	33	24	27	34	33
069	MONCALVO	81	115	107	104	115	117	121	103	119	118	134
070	MONCUCCO TORINESE	6	17	23	25	13	7	18	15	24	28	21
071	MONGARDINO	8	18	23	25	27	26	24	21	18	26	29
072	MONTABONE	8	10	11	14	10	7	12	6	15	14	15
073	MONTAFIA	22	22	22	17	23	18	22	22	18	21	26
074	MONTALDO SCARAMPI	5	13	14	20	12	10	16	10	18	14	29
075	MONTECHIARO D'ASTI	40	47	43	36	40	46	46	51	44	42	49
076	MONTEGROSSO D'ASTI	38	42	61	83	62	42	42	43	75	78	65
077	MONTEMAGNO	15	26	35	33	30	32	37	27	33	39	39
078	MONTIGLIO	31	30	48	36	45	30	35	26	47	60	50
079	MORANSENGO	2	6	7	5	2	3	4	3	7	2	10
080	NIZZA MONFERRATO	234	282	323	346	347	323	367	298	342	331	360
081	OLMO GENTILE	2	2	4	6	4	3	4	1	4	5	4
082	PASSERANO MARMORITO	9	9	12	7	9	9	8	9	9	18	17
083	PENANGO	8	14	12	13	15	4	20	12	18	13	24
084	PIEA	4	4	6	10	6	10	11	8	18	12	15
085	PINO D'ASTI	4	2	4	4	5	3	3	3	1	11	10
086	PIOVA' MASSAIA	7	11	28	18	8	12	19	20	15	16	18
087	PORTACOMARO	21	41	48	53	43	34	49	52	61	53	57
088	QUARANTI	3	4	5	2	8	5	2	7	9	4	7
089	REFRANCORE	33	31	38	24	38	44	56	45	27	48	53
090	REVIGLIASCO D'ASTI	14	15	22	17	27	24	16	15	18	34	29
091	ROATTO	4	4	10	5	3	11	4	8	11	7	13
092	ROBELLA	9	12	13	17	16	26	13	9	17	19	21
093	ROCCA D'ARAZZO	14	23	16	17	11	17	31	18	30	24	31
094	ROCCAVERANO	9	12	11	16	14	12	16	17	21	31	29
095	ROCCHETTA PALAFAEA	3	13	17	12	14	8	18	6	15	19	12
096	ROCCHETTA TANARO	27	42	44	40	35	44	46	44	49	44	57
097	SAN DAMIANO D'ASTI	172	211	223	292	268	226	229	183	202	201	268
098	SAN GIORGIO SCARAMPI	2	1	5	1	4	3	7	5	5	7	11
099	SAN MARTINO ALFIERI	21	17	13	19	28	25	20	20	23	21	16
100	SAN MARZANO OLIVETO	15	24	25	42	26	18	27	28	30	30	40
101	SAN PAOLO SOLBRITO	24	20	26	28	17	27	22	25	23	26	27
102	SCANDELUZZA	1	6	7	2	5	2	4	7	8	11	14
103	SCURZOLENZO	4	12	7	13	14	12	12	12	13	22	28
104	SEROLE	1	10	4	6	5	3	7	5	6	9	7
105	SESSAME	2	6	17	18	6	5	14	11	20	12	12
106	SETTIME	13	11	9	12	13	9	14	13	15	11	22
107	SOGLIO	2	3	4	5	3	2	5	3	2	7	5
108	TIGLIOLE	23	44	34	32	40	44	47	22	45	41	59
109	TONCO	13	23	27	29	23	25	33	20	20	30	29
110	TONENGO	2	7	4	7	2	4	2	3	9	9	5
111	VAGLIO SERRA	1	8	7	5	—	5	7	4	8	14	9
112	VALFENERA	42	48	47	58	48	55	59	41	64	47	54
113	VESIME	14	13	28	22	16	22	22	28	27	24	37
114	VIALE	3	5	6	8	6	2	5	5	7	12	12
115	VIARIGI	16	24	29	39	27	23	30	19	52	40	45
116	VIGLIANO D'ASTI	14	12	18	23	29	19	14	21	17	17	33
117	VILLAFRANCA D'ASTI	75	85	105	103	106	87	101	81	81	85	107
118	VILLANOVA D'ASTI	141	159	179	187	162	163	160	152	147	120	113
119	VILLA SAN SECONDO	9	11	6	11	14	16	8	9	17	14	19
120	VINCHIO	18	16	23	23	30	11	20	16	17	29	35
	TOTALE PROVINCIA	4.386	5.820	6.625	7.146	6.739	6.396	7.203	6.046	6.864	6.861	7.800

per sesso e classe di eta'

FEMMINE

						PARTICOLARI CLASSI DI ETA' (anni)									Codice dei Comuni
55 - 59	60 - 64	65 - 69	70 - 74	75 e più	TOTALE	Meno di 3	3 - 5	6 - 10	11 - 13	14 - 17	18	19 - 20	21 - 24		
14	9	15	12	23	153	4	2	6	5	5	—	3	7	062	
26	21	17	18	19	215	2	5	9	4	10	1	2	6	063	
13	13	10	14	30	168	5	3	8	3	4	—	3	6	064	
61	62	73	60	119	715	5	13	22	16	24	7	21	19	065	
94	58	73	75	104	1.091	20	28	64	37	57	10	21	45	066	
42	19	32	36	55	449	13	9	17	14	18	4	13	21	067	
45	38	47	37	61	533	7	14	25	13	26	2	13	26	068	
147	103	108	136	228	1.956	37	68	118	61	87	19	46	86	069	
32	23	29	40	48	369	1	6	21	14	19	3	9	11	070	
47	28	34	33	62	449	6	4	22	13	19	5	7	25	071	
14	13	16	11	16	192	6	3	13	6	10	3	4	8	072	
37	19	45	33	76	443	15	9	23	14	17	2	6	20	073	
31	24	34	36	67	353	4	3	16	6	15	2	7	11	074	
41	25	43	56	94	743	23	24	50	22	39	5	16	27	075	
78	45	95	82	137	1.068	20	25	48	36	60	18	35	44	076	
51	37	67	69	117	687	9	9	33	20	26	6	15	21	077	
73	50	72	59	125	817	19	16	33	30	32	7	17	36	078	
8	6	8	8	12	93	1	3	4	6	5	—	1	2	079	
341	244	352	358	514	5.362	132	163	267	217	274	66	143	270	080	
2	4	4	4	8	61	1	1	3	3	3	1	2	4	081	
24	19	40	20	40	259	5	7	7	5	9	3	3	7	082	
14	18	21	21	34	261	6	3	15	7	10	5	4	12	083	
32	23	33	23	52	267	2	4	3	3	8	2	2	6	084	
10	4	6	11	24	105	2	2	2	2	2	1	4	4	085	
31	26	34	31	55	349	4	3	17	17	17	4	2	8	086	
67	43	81	82	111	896	10	19	41	33	45	7	17	34	087	
11	7	17	13	15	119	3	2	4	2	3	—	3	5	088	
64	60	63	73	92	789	20	18	36	19	27	3	7	34	089	
30	17	33	23	55	389	10	7	18	11	14	5	12	18	090	
6	8	22	19	26	161	3	2	4	7	6	1	1	2	091	
25	23	31	25	33	309	5	7	11	7	13	2	10	12	092	
35	33	50	65	84	499	8	12	20	10	13	5	6	7	093	
25	27	44	32	46	362	4	8	11	8	10	4	8	9	094	
20	13	20	22	30	242	—	6	16	9	8	2	8	10	095	
62	56	82	58	95	825	15	23	43	26	32	4	17	28	096	
254	177	207	203	329	3.645	110	102	212	139	206	69	115	213	097	
8	6	7	7	11	90	1	1	1	4	2	—	1	3	098	
29	18	27	31	48	376	16	8	15	10	10	7	8	24	099	
40	19	34	34	56	488	7	10	26	14	32	8	13	22	100	
28	18	30	28	36	405	12	14	24	13	24	5	7	16	101	
8	7	18	16	28	144	1	2	6	3	4	—	—	5	102	
24	19	36	35	49	312	1	5	11	5	11	—	6	11	103	
7	5	5	7	6	93	—	2	11	—	5	2	2	4	104	
10	15	17	21	19	205	2	2	8	12	10	6	4	5	105	
22	11	18	24	36	253	5	11	8	9	7	3	5	10	106	
7	6	6	8	10	78	1	1	3	4	4	—	1	3	107	
65	41	70	48	92	747	10	19	47	22	22	5	12	36	108	
42	27	35	41	77	494	8	11	24	12	27	4	12	17	109	
10	4	9	6	12	95	—	3	6	4	4	1	3	1	110	
12	12	18	22	11	143	—	1	10	4	4	—	2	—	111	
57	47	48	60	107	882	26	23	47	30	43	12	24	38	112	
34	17	28	25	55	412	6	10	19	14	23	4	6	11	113	
11	8	23	11	22	146	2	2	6	2	8	1	2	5	114	
49	48	57	70	90	658	6	15	21	21	29	7	17	19	115	
42	28	33	23	60	403	10	6	11	13	20	5	7	24	116	
90	66	67	68	135	1.442	41	55	89	59	73	28	42	87	117	
114	77	86	109	157	2.226	82	90	163	107	150	34	72	130	118	
22	10	18	26	24	234	5	6	10	5	6	3	5	11	119	
41	27	32	32	54	424	13	8	18	13	19	4	12	23	120	
7.864	5.665	7.444	6.988	11.282	111.129	2.468	3.021	5.986	3.999	5.734	1.411	2.765	5.332		

TAV. 5 - Popolazione residente in età da 6 anni in poi

Codice dei Comuni	COMUNI	FORNITI DI TITOLO DI STUDIO							
		LAUREA		DIPLOMA		LICENZA MEDIA INFERIORE		LICENZA ELEMENTARE	
		MF	M	MF	M	MF	M	MF	M
001	AGLIANO	14	11	126	66	301	159	843	415
002	ALBUGNANO	7	5	36	19	78	42	251	120
003	ANTIGNANO	15	8	88	50	179	82	498	254
004	ARAMENGO	6	3	24	9	79	36	380	197
005	ASTI	2.182	1.317	9.454	4.862	18.131	9.272	31.970	14.531
006	AZZANO D'ASTI	3	2	25	15	67	39	166	75
007	BALDICHIERI D'ASTI	13	11	85	38	203	115	480	234
008	BELVEGLIO	1	1	26	15	72	37	175	93
009	BERZANO DI SAN PIETRO	3	2	28	17	55	27	217	94
010	BRUNO	13	12	45	19	72	41	239	117
011	BUBBIO	11	4	72	36	187	97	508	252
012	BUTTIGLIERA D'ASTI	20	16	129	74	364	188	995	478
013	CALAMANDRANA	12	8	105	54	236	111	863	418
014	CALLIANO	14	13	91	51	200	108	776	373
015	CALOSSO	21	10	91	41	237	143	798	404
016	CAMERANO CASASCO	5	4	29	17	62	34	337	159
017	CANELLI	135	90	910	442	2.363	1.209	4.845	2.294
018	CANTARANA	2	2	19	12	117	68	408	207
019	CAPRIGLIO	3	3	13	6	25	12	160	73
020	CASORZO	8	7	49	25	96	42	471	235
021	CASSINASCO	5	3	32	14	87	50	335	172
022	CASTAGNOLE DELLE LANZE	34	23	233	109	750	421	1.536	746
023	CASTAGNOLE MONFERRATO	8	6	98	58	179	91	660	313
024	CASTEL BOGLIONE	3	1	24	8	112	57	528	272
025	CASTELL'ALFERO	34	20	251	129	456	248	1.129	533
026	CASTELLERO	—	—	10	7	34	25	122	53
027	CASTELLETTO MOLINA	5	5	6	—	29	15	75	41
028	CASTELLO DI ANNONE	22	13	149	85	338	193	811	378
029	CASTELNUOVO BELBO	17	12	95	59	157	80	565	280
030	CASTELNUOVO CALCEA	6	6	61	34	124	64	400	202
031	CASTELNUOVO DON BOSCO	39	34	216	134	491	251	1.409	670
032	CASTEL ROCCHERO	5	4	33	15	68	31	185	93
033	CELLARENGO	2	2	8	5	61	38	180	97
034	CELLE ENOMONDO	1	—	21	12	67	33	339	165
035	CERRETO D'ASTI	2	1	7	5	45	21	154	82
036	CERRO TANARO	4	2	64	41	110	51	281	122
037	CESSOLE	2	2	30	10	91	54	263	135
038	CHIUSSANO D'ASTI	1	—	7	3	46	26	90	45
039	CINAGLIO	6	4	20	10	58	37	179	89
040	CISTERNA D'ASTI	6	5	41	21	217	115	783	375
041	COAZZOLO	3	2	14	5	45	27	148	76
042	COCCONATO	18	11	138	62	339	167	833	422
043	COLCAVAGNO	4	4	10	5	21	9	75	38
044	CORSIONE	—	—	3	2	31	16	156	65
045	CORTANDONE	1	1	17	13	36	16	112	52
046	CORTANZE	—	—	22	12	36	22	191	85
047	CORTAZZONE	8	6	26	12	68	33	271	138
048	CORTIGLIONE	8	4	61	34	82	45	325	160
049	COSSOMBRATO	4	2	26	17	71	39	224	98
050	COSTIGLIOLE D'ASTI	56	39	411	211	1.059	544	2.927	1.406
051	CUNICO	3	2	36	20	88	47	276	116
052	DUSINO SAN MICHELE	5	5	62	33	128	64	406	203
053	FERRERE	5	4	50	25	195	107	590	303
054	FONTANILE	7	6	63	34	89	44	345	164
055	FRINCO	2	2	26	13	99	62	324	157
056	GRANA	9	4	58	20	123	65	389	194
057	GRAZZANO BADOGLIO	10	6	77	43	103	55	292	140
058	INCISA SCAPACCINO	29	19	152	65	361	197	1.052	495
059	ISOLA D'ASTI	24	17	150	77	408	226	1.024	492
060	LOAZZOLO	1	1	16	12	60	30	190	102
061	MARANZANA	4	3	33	18	49	24	263	118

per sesso e grado di istruzione

TOTALE		ALFABETI PRIVI DI TITOLO DI STUDIO				ANALFABETI				TOTALE		Codice dei Comuni
		TOTALE		di cui in età da 55 anni in poi		TOTALE		di cui in età da 55 anni in poi				
MF	M	MF	M	MF	M	MF	M	MF	M	MF	M	
1.284	651	379	163	247	101	22	12	14	7	1.685	826	001
372	186	27	14	5	3	2	1	1	1	401	201	002
780	394	149	65	105	44	3	3	1	1	932	462	003
489	245	42	19	18	5	—	—	—	—	531	264	004
61.737	29.982	10.451	4.487	3.721	1.344	1.059	375	592	216	73.247	34.844	005
261	131	50	17	36	9	3	2	3	2	314	150	006
781	398	169	68	73	22	9	1	3	—	959	467	007
274	146	102	42	76	32	6	2	3	1	382	190	008
303	140	20	12	5	4	2	1	—	—	325	153	009
369	189	57	25	31	8	6	3	3	2	432	217	010
778	389	193	86	116	50	4	4	2	2	975	479	011
1.508	756	221	84	92	28	10	1	5	—	1.739	841	012
1.216	591	189	90	96	44	10	4	6	3	1.415	685	013
1.081	545	395	189	270	122	29	9	17	6	1.505	743	014
1.147	598	329	129	231	90	7	4	2	2	1.483	731	015
433	214	49	19	23	9	4	2	2	1	486	235	016
8.253	4.035	1.751	789	796	335	145	66	97	48	10.149	4.890	017
546	289	82	39	46	20	3	1	3	1	631	329	018
201	94	8	3	2	1	—	—	—	—	209	97	019
624	309	157	58	101	34	18	10	10	6	799	377	020
459	239	145	63	102	44	4	1	2	1	608	303	021
2.553	1.299	741	312	444	177	41	24	20	9	3.335	1.635	022
945	468	161	75	104	43	21	9	16	8	1.127	552	023
667	338	41	28	—	—	2	—	—	—	710	366	024
1.870	930	467	216	251	109	20	8	12	4	2.357	1.154	025
166	85	67	32	54	26	1	—	1	—	234	117	026
115	61	84	31	57	17	—	—	—	—	199	92	027
1.320	669	203	83	98	34	20	6	11	4	1.543	758	028
834	411	173	66	110	40	4	4	2	2	1.011	481	029
591	306	246	100	194	74	19	8	13	5	856	414	030
2.155	1.089	387	169	191	71	20	8	12	6	2.562	1.266	031
291	143	105	42	78	31	9	6	4	3	405	191	032
251	142	120	51	81	36	1	1	—	—	372	194	033
428	210	76	34	29	14	—	—	—	—	504	244	034
208	109	51	23	37	16	1	—	1	—	260	132	035
459	216	63	15	32	8	5	3	3	2	527	234	036
386	201	157	75	129	57	4	3	2	1	547	279	037
144	74	58	25	41	17	1	—	—	—	203	99	038
263	140	149	50	102	38	7	1	3	—	419	191	039
1.047	516	120	59	49	24	9	6	7	6	1.176	581	040
210	110	36	15	19	5	2	2	1	1	248	127	041
1.328	662	208	89	105	43	12	6	5	3	1.548	757	042
110	56	67	22	54	14	5	1	3	—	182	79	043
190	83	6	2	—	—	—	—	—	—	196	85	044
166	82	66	34	52	26	3	1	—	—	235	117	045
249	119	38	17	24	10	3	—	2	—	290	136	046
373	189	132	64	96	43	4	2	—	—	509	255	047
476	243	87	30	50	16	2	—	1	—	565	273	048
325	156	19	7	5	1	2	1	2	1	346	164	049
4.453	2.200	1.181	516	664	254	48	14	25	8	5.682	2.730	050
403	185	123	53	77	32	4	1	3	—	530	239	051
601	305	79	36	32	12	5	1	3	1	685	342	052
840	439	312	141	195	79	14	8	11	7	1.166	588	053
504	248	72	32	45	19	2	2	1	1	578	282	054
451	234	167	78	120	54	2	—	1	—	620	312	055
579	283	160	68	116	47	6	—	4	—	745	351	056
482	244	276	122	223	93	2	1	1	—	760	367	057
1.594	776	350	164	140	59	40	10	26	6	1.984	950	058
1.606	812	339	158	168	79	43	17	21	8	1.988	987	059
267	145	126	51	89	40	7	4	7	4	400	200	060
349	163	61	28	47	21	1	—	—	—	411	191	061

segue TAV. 5 — Popolazione residente in età da 6 anni in poi

Codice dei Comuni	COMUNI	FORNITI DI TITOLO DI STUDIO							
		LAUREA		DIPLOMA		LICENZA MEDIA INFERIORE		LICENZA ELEMENTARE	
		MF	M	MF	M	MF	M	MF	M
062	MARETTO	1	1	19	12	61	34	125	58
063	MOASCA	1	1	16	5	58	35	301	150
064	MOMBALDONE	1	—	30	19	50	31	201	93
065	MOMBARUZZO	16	12	130	67	207	123	830	388
066	MOMBERCELLI	13	10	115	63	457	257	1.005	508
067	MONALE	6	6	64	34	143	70	529	248
068	MONASTERO BORMIDA	12	8	71	31	159	97	508	242
069	MONCALVO	54	35	372	185	889	452	1.505	703
070	MONCUCCO TORINESE	10	9	35	17	107	53	491	231
071	MONGARDINO	8	3	74	36	133	71	482	233
072	MONTABONE	2	1	13	7	49	20	190	99
073	MONTAFIA	13	9	51	23	160	92	473	209
074	MONTALDO SCARAMPI	7	6	36	19	97	50	384	187
075	MONTECHIARO D'ASTI	16	12	83	39	314	166	661	311
076	MONTEGROSSO D'ASTI	15	13	168	82	399	231	1.009	470
077	MONTEMAGNO	20	14	120	55	216	106	580	287
078	MONTIGLIO	12	9	113	56	270	151	709	345
079	MORANSENGO	1	1	7	4	28	18	115	55
080	NIZZA MONFERRATO	188	105	1.174	573	2.210	1.141	4.391	1.975
081	OLMO GENTILE	—	—	1	1	23	13	90	54
082	PASSERANO MARMORITO	5	2	25	14	57	26	272	128
083	PENANGO	4	2	41	24	86	53	293	147
084	PIEA	2	2	25	11	72	43	329	152
085	PINO D'ASTI	2	2	13	7	30	17	151	74
086	PIOVA' MASSAIA	2	2	57	30	104	56	432	195
087	PORTACOMARO	25	18	140	70	348	177	769	365
088	QUARANTI	5	4	19	10	39	23	86	52
089	REFRANCORE	17	12	95	43	292	168	747	350
090	REVIGLIASCO D'ASTI	4	3	55	24	143	81	437	197
091	ROATTO	4	4	26	18	58	28	218	106
092	ROBELLA	15	9	41	20	107	53	264	137
093	ROCCA D'ARAZZO	5	3	67	41	133	73	617	274
094	ROCCAVERANO	4	3	34	15	102	63	539	288
095	ROCCHETTA PALAFAEA	1	1	25	10	44	25	262	133
096	ROCCHETTA TANARO	17	14	129	56	291	162	850	413
097	SAN DAMIANO D'ASTI	60	37	315	158	1.607	860	3.513	1.696
098	SAN GIORGIO SCARAMPI	—	—	7	3	29	16	81	46
099	SAN MARTINO ALFIERI	9	5	63	30	116	58	406	195
100	SAN MARZANO OLIVETO	7	6	48	22	135	66	500	258
101	SAN PAOLO SOLBRITO	3	2	63	27	134	70	458	222
102	SCANDELUZZA	2	2	10	5	26	19	199	86
103	SCURZOLENGO	2	—	25	10	73	43	445	212
104	SEROLE	2	1	2	1	30	14	113	65
105	SESSAME	1	—	24	11	50	25	277	132
106	SETTIME	8	6	38	21	70	39	292	143
107	SOGLIO	1	—	13	7	19	11	95	43
108	TIGLIOLE	9	6	102	59	221	121	779	381
109	TONCO	9	9	75	31	149	84	513	239
110	TONENGO	2	1	13	7	23	16	131	65
111	VAGLIO SERRA	2	2	12	8	39	25	168	80
112	VALFENERA	15	11	99	51	317	180	761	374
113	VESIME	15	9	42	26	157	79	320	161
114	VIALE	1	1	7	6	50	25	180	79
115	VIARIGI	12	10	55	28	226	126	806	351
116	VIGLIANO D'ASTI	7	3	55	26	145	72	430	203
117	VILLAFRANCA D'ASTI	25	17	191	95	603	316	1.385	689
118	VILLANOVA D'ASTI	31	19	277	147	1.029	567	2.026	976
119	VILLA SAN SECONDO	6	5	29	14	81	44	262	124
120	VINCHIO	6	5	37	17	136	71	399	198
	TOTALE PROVINCIA	3.634	2.303	19.388	9.891	43.536	22.808	101.201	47.765

per sesso e grado di istruzione

TOTALE		ALFABETI PRIVI DI TITOLO DI STUDIO				ANALFABETI				TOTALE		Codice dei Comuni
		TOTALE		di cui in età da 55 anni in poi		TOTALE		di cui in età da 55 anni in poi				
MF	M	MF	M	MF	M	MF	M	MF	M	MF	M	
206	105	91	45	70	32	1	1	1	1	298	151	062
376	191	44	22	10	3	1	—	—	—	421	213	063
282	143	37	16	22	9	—	—	—	—	319	159	064
1.183	590	178	81	99	40	12	5	9	4	1.373	676	065
1.590	838	490	216	300	133	25	8	13	4	2.105	1.062	066
742	358	73	33	32	10	4	1	3	1	819	392	067
750	378	217	81	154	57	14	10	8	7	981	469	068
2.820	1.375	663	285	316	128	62	34	37	18	3.545	1.694	069
643	310	53	26	11	4	6	4	4	2	702	340	070
697	343	137	58	72	24	8	2	4	1	842	403	071
254	127	99	45	64	29	4	2	—	—	357	174	072
697	333	90	38	50	22	4	1	2	1	791	372	073
524	262	137	58	95	40	8	3	4	1	669	323	074
1.074	528	253	111	115	42	10	2	5	1	1.337	641	075
1.591	796	349	146	199	77	47	22	27	13	1.987	964	076
936	462	292	110	210	73	16	3	10	—	1.244	575	077
1.104	561	359	129	256	85	16	7	8	3	1.479	697	078
151	78	30	15	19	9	3	2	3	2	184	95	079
7.963	3.794	1.522	704	687	271	145	65	89	36	9.630	4.563	080
114	68	25	14	19	12	4	2	4	2	143	84	081
359	170	101	44	83	37	2	1	2	1	462	215	082
424	226	91	47	44	22	12	2	10	2	527	275	083
428	208	78	38	61	26	1	—	—	—	507	246	084
196	100	7	3	2	—	1	—	1	—	204	103	085
595	283	45	17	20	8	5	3	2	1	645	303	086
1.282	630	317	121	199	76	33	14	21	9	1.632	765	087
149	89	86	36	67	27	6	2	4	2	241	127	088
1.151	573	283	119	174	66	15	6	4	3	1.449	698	089
639	305	68	31	36	15	1	—	1	—	708	336	090
306	156	17	11	1	—	—	—	—	—	323	167	091
427	219	169	81	134	62	2	1	1	—	598	301	092
822	391	78	35	32	11	10	5	5	3	910	431	093
679	369	81	42	50	23	4	3	3	3	764	414	094
332	169	125	56	91	43	7	3	3	2	464	228	095
1.287	645	215	79	103	32	12	3	7	1	1.514	727	096
5.495	2.751	1.163	512	555	201	57	19	24	11	6.715	3.282	097
117	65	72	36	51	24	1	1	1	1	190	102	098
594	288	78	33	42	18	1	—	—	—	673	321	099
690	352	234	106	136	63	7	2	4	2	931	460	100
658	321	65	31	9	5	8	—	6	—	731	352	101
237	112	28	14	11	3	3	1	3	1	268	127	102
545	265	28	12	5	1	15	5	5	1	588	282	103
147	81	37	14	15	7	5	3	4	3	189	98	104
352	168	26	13	5	1	4	—	—	—	382	181	105
408	209	68	31	32	10	2	1	1	—	478	241	106
128	61	12	5	2	1	2	—	1	—	142	66	107
1.111	567	298	125	183	77	6	5	1	1	1.415	697	108
746	363	148	64	85	32	13	5	9	5	907	432	109
169	89	15	3	5	1	—	—	—	—	184	92	110
221	115	68	33	37	18	3	2	—	—	292	150	111
1.192	616	427	184	280	113	21	7	7	3	1.640	807	112
534	275	259	124	184	84	6	4	4	3	799	403	113
238	111	28	13	16	8	—	—	—	—	266	124	114
1.099	515	81	30	30	8	4	2	3	1	1.184	547	115
637	304	88	38	48	14	11	7	5	4	736	349	116
2.204	1.117	417	176	172	69	26	8	14	6	2.647	1.301	117
3.363	1.709	685	312	228	93	46	19	30	12	4.094	2.040	118
378	187	61	30	40	19	2	1	1	—	441	218	119
578	291	207	93	136	56	4	2	3	1	789	386	120
167.759	82.767	33.832	14.699	16.798	6.602	2.486	971	1.411	569	204.077	98.437	

TAV. 6 - Popolazione residente che frequenta corsi regolari di studio

Codice dei Comuni	COMUNI	CORSO REGOLARE DI STUDI							
		6 - 13		14 - 18		19 e più		TOTALE	
		MF	M	MF	M	MF	M	MF	M
001	AGLIANO	132	69	46	14	8	7	186	90
002	ALBUGNANO	27	18	15	7	8	4	50	29
003	ANTIGNANO	57	32	29	12	16	9	102	53
004	ARAMENGO	35	18	11	4	7	1	53	23
005	ASTI	8.296	4.211	3.405	1.712	1.673	919	13.374	6.842
006	AZZANO D'ASTI	23	13	16	8	5	4	44	25
007	BALDICHIERI D'ASTI	120	60	31	13	13	10	164	83
008	BELVEGLIO	33	15	8	5	3	2	44	22
009	BERZANO DI SAN PIETRO	22	11	8	5	2	2	32	18
010	BRUNO	32	21	13	8	4	2	49	31
011	BUBBIO	80	44	33	16	10	5	123	65
012	BUTTIGLIERA D'ASTI	193	86	69	33	11	7	273	126
013	CALAMANDRANA	120	56	48	26	13	9	181	91
014	CALLIANO	108	61	52	24	19	10	179	95
015	CALOSSO	107	51	43	23	16	9	166	83
016	CAMERANO CASASCO	29	13	6	3	1	—	36	16
017	CANELLI	1.103	559	446	206	124	62	1.673	827
018	CANTARANA	62	36	17	8	6	4	85	48
019	CAPRIGLIO	12	2	2	2	—	—	14	4
020	CASORZO	52	21	25	13	8	6	85	40
021	CASSINASCO	50	22	21	9	8	4	79	35
022	CASTAGNOLE DELLE LANZE	318	155	128	69	50	29	496	253
023	CASTAGNOLE MONFERRATO	69	34	23	14	17	11	109	59
024	CASTEL BOGLIONE	56	34	23	13	5	1	84	48
025	CASTELL'ALFERO	253	132	92	43	40	22	385	197
026	CASTELLERO	16	9	3	3	5	3	24	15
027	CASTELLETTO MOLINA	21	11	7	3	1	—	29	14
028	CASTELLO DI ANNONE	129	63	72	43	24	11	225	117
029	CASTELNUOVO BELBO	74	32	35	18	18	9	127	59
030	CASTELNUOVO CALCEA	61	37	24	7	13	6	98	50
031	CASTELNUOVO DON BOSCO	270	144	89	44	35	22	394	210
032	CASTEL ROCCHERO	30	14	12	4	2	—	44	18
033	CELLARENGO	41	18	5	2	—	—	46	20
034	CELLE ENOMONDO	56	27	12	6	4	2	72	35
035	CERRETO D'ASTI	18	9	3	—	2	2	23	11
036	CERRO TANARO	43	14	22	10	9	6	74	30
037	CESSOLE	35	22	19	12	2	—	56	34
038	CHIUSANO D'ASTI	13	10	11	5	1	—	25	15
039	CINAGLIO	42	16	9	6	8	6	59	28
040	CISTERNA D'ASTI	108	58	34	16	6	6	148	80
041	COAZZOLO	20	13	2	—	1	—	23	13
042	COCCONATO	139	71	54	30	17	7	210	108
043	COLCAVAGNO	7	3	6	4	4	2	17	9
044	CORSIONE	12	4	9	6	—	—	21	10
045	CORTANDONE	17	11	10	5	1	—	28	16
046	CORTANZE	19	11	5	3	4	4	28	18
047	CORTAZZONE	35	17	14	9	6	2	55	28
048	CORTIGLIONE	46	20	15	7	13	8	74	35
049	COSSOMBRATO	22	11	6	1	4	2	32	14
050	COSTIGLIOLE D'ASTI	548	300	173	85	52	24	773	409
051	CUNICO	47	25	13	5	3	1	63	31
052	DUSINO SAN MICHELE	59	34	22	12	6	2	87	48
053	FERRERE	127	64	31	19	5	3	163	86
054	FONTANILE	39	17	20	12	7	4	66	33
055	FRINCO	48	25	22	17	7	5	77	47
056	GRANA	57	30	25	13	5	1	87	44
057	GRAZZANO BADOGGIO	48	30	25	14	6	2	79	46
058	INCISA SCAPACCINO	197	104	60	25	19	9	276	138
059	ISOLA D'ASTI	172	84	81	48	25	19	278	151
060	LOAZZOLO	39	16	14	5	5	4	58	25
061	MARANZANA	17	10	13	4	2	2	32	16

e/o corsi di formazione professionale, per sesso e classe di età

		CORSO DI FORMAZIONE PROFESSIONALE										Codice dei Comuni
di cui occupati		14 - 16		17 - 19		20 e più		TOTALE		di cui occupati		
MF	M	MF	M	MF	M	MF	M	MF	M	MF	M	
1	1	1	—	1	—	3	1	5	1	1	1	001
3	2	2	2	2	2	—	—	4	4	—	—	002
8	2	1	1	2	1	2	1	5	3	2	2	003
1	1	—	—	—	—	1	—	1	—	—	—	004
446	296	234	110	145	51	268	138	647	299	219	126	005
2	1	3	3	1	1	—	—	4	4	—	—	006
4	4	5	3	—	—	3	3	8	6	2	2	007
—	—	1	1	—	—	—	—	1	1	—	—	008
1	1	—	—	—	—	1	—	1	—	1	—	009
—	—	2	2	1	—	2	1	5	3	1	1	010
2	1	4	—	—	—	2	2	6	2	2	2	011
2	2	7	3	1	1	6	3	14	7	8	4	012
5	3	1	1	3	—	6	4	10	5	5	3	013
4	1	2	1	—	—	1	—	3	1	1	—	014
3	—	2	1	1	1	3	—	6	2	3	—	015
1	—	1	1	—	—	2	1	3	2	1	1	016
32	18	14	9	11	4	33	15	58	28	26	13	017
6	5	2	—	—	—	—	—	2	—	—	—	018
—	—	—	—	—	—	1	1	1	1	1	1	019
1	1	1	—	—	—	1	1	2	1	1	1	020
1	1	1	—	1	—	—	—	2	—	—	—	021
9	4	11	6	7	3	6	3	24	12	8	4	022
4	3	—	—	—	—	2	1	2	1	2	1	023
—	—	1	1	1	1	—	—	2	2	—	—	024
8	3	5	1	1	1	10	4	16	6	8	4	025
2	1	—	—	—	—	1	1	1	1	1	1	026
—	—	—	—	—	—	—	—	—	—	—	—	027
6	4	4	2	2	1	4	3	10	6	4	4	028
2	—	—	—	—	—	—	—	—	—	—	—	029
4	4	2	—	—	—	5	3	7	3	4	2	030
8	8	5	2	3	2	9	7	17	11	7	6	031
1	—	—	—	—	—	1	—	1	—	—	—	032
—	—	—	—	—	—	—	—	—	—	—	—	033
—	—	1	—	2	—	—	—	3	—	—	—	034
—	—	—	—	—	—	—	—	—	—	—	—	035
1	1	—	—	1	—	1	—	2	—	1	—	036
—	—	4	3	1	1	—	—	5	4	—	—	037
—	—	4	4	—	—	—	—	4	4	—	—	038
4	4	3	2	—	—	—	—	3	2	—	—	039
4	4	7	3	1	1	—	—	8	4	1	1	040
—	—	—	—	—	—	—	—	—	—	—	—	041
4	1	6	6	2	1	4	3	12	10	4	2	042
3	2	—	—	—	—	—	—	—	—	—	—	043
—	—	—	—	—	—	2	2	2	2	2	2	044
—	—	1	—	—	—	—	—	1	—	—	—	045
—	—	—	—	1	1	—	—	1	1	—	—	046
2	—	—	—	—	—	—	—	—	—	—	—	047
4	3	—	—	1	—	2	—	3	—	2	—	048
1	1	—	—	—	—	—	—	—	—	—	—	049
13	9	7	4	5	2	8	4	20	10	3	2	050
—	—	—	—	—	—	—	—	—	—	—	—	051
1	1	3	2	—	—	1	1	4	3	1	1	052
2	1	4	3	—	—	—	—	4	3	—	—	053
—	—	3	2	—	—	2	—	5	2	1	—	054
4	4	3	2	1	1	1	1	5	4	1	1	055
2	—	3	2	1	—	—	—	4	2	1	1	056
—	—	—	—	1	1	1	—	2	1	—	—	057
5	2	3	2	2	—	11	6	16	8	6	5	058
5	4	6	3	—	—	—	—	6	3	—	—	059
3	2	—	—	1	1	—	—	1	1	1	1	060
—	—	2	2	—	—	—	—	2	2	—	—	061

segue TAV. 6 — Popolazione residente che frequenta corsi regolari di studio

Codice dei Comuni	COMUNI	CORSO REGOLARE DI STUDI							
		6 - 13		14 - 18		19 e più		TOTALE	
		MF	M	MF	M	MF	M	MF	M
062	MARETTO	27	16	5	4	2	1	34	21
063	MOASCA	36	23	14	7	—	—	50	30
064	MOMBALDONE	21	10	9	5	3	2	33	17
065	MOMBARUZZO	91	53	43	23	19	9	153	85
066	MOMBERCELLI	207	106	72	30	19	15	298	151
067	MONALE	68	37	27	16	5	2	100	55
068	MONASTERO BORMIDA	70	32	38	18	10	6	118	56
069	MONCALVO	349	170	115	58	67	35	531	263
070	MONCUCCO TORINESE	67	32	19	6	8	4	94	42
071	MONGARDINO	80	45	24	8	11	6	115	59
072	MONTABONE	40	21	16	7	1	—	57	28
073	MONTAFIA	62	25	24	11	5	3	91	39
074	MONTALDO SCARAMPI	48	26	21	9	4	3	73	38
075	MONTECHIARO D'ASTI	148	76	51	25	10	7	209	108
076	MONTEGROSSO D'ASTI	155	72	80	37	19	11	254	120
077	MONTEMAGNO	99	46	32	14	21	11	152	71
078	MONTIGLIO	115	53	57	33	15	9	187	95
079	MORANSENGO	19	9	5	1	2	1	26	11
080	NIZZA MONFERRATO	1.022	538	389	185	193	101	1.604	824
081	OLMO GENTILE	11	5	1	—	1	—	13	5
082	PASSERANO MARMORITO	26	14	8	3	4	3	38	20
083	PENANGO	49	27	22	12	5	1	76	40
084	PIEA	23	17	8	2	1	—	32	19
085	PINO D'ASTI	10	6	6	4	8	5	24	15
086	PIOVA' MASSAIA	55	21	20	11	9	6	84	38
087	PORTACOMARO	126	52	59	29	17	10	202	91
088	QUARANTI	18	12	9	6	1	1	28	19
089	REFRANCORE	132	78	30	16	12	7	174	101
090	REVIGLIASCO D'ASTI	61	32	24	14	7	3	92	49
091	ROATTO	32	21	10	5	3	2	45	28
092	ROBELLA	42	24	17	9	4	3	63	36
093	ROCCA D'ARAZZO	69	39	17	10	6	4	92	53
094	ROCCAVERANO	58	39	8	2	8	5	74	46
095	ROCCHETTA PALAFAEA	43	18	6	4	3	2	52	24
096	ROCCHETTA TANARO	138	69	41	22	24	12	203	103
097	SAN DAMIANO D'ASTI	734	384	273	133	65	37	1.072	554
098	SAN GIORGIO SCARAMPI	13	8	1	—	2	2	16	10
099	SAN MARTINO ALFIERI	50	25	16	7	10	7	76	39
100	SAN MARZANO OLIVETO	84	44	23	8	11	5	118	57
101	SAN PAOLO SOLBRITO	83	47	28	12	4	3	115	62
102	SCANDELUZZA	20	11	6	4	1	1	27	16
103	SCURZOLENZO	31	15	13	5	4	—	48	20
104	SEROLE	20	9	7	3	—	—	27	12
105	SESSAME	38	19	8	4	8	4	54	27
106	SETTIME	43	26	16	9	3	2	62	37
107	SOGLIO	16	9	4	2	3	2	23	13
108	TIGLIOLE	135	66	33	19	17	12	185	97
109	TONCO	76	40	33	17	9	3	118	60
110	TONENGO	16	6	3	2	2	—	21	8
111	VAGLIO SERRA	29	15	10	6	6	5	45	26
112	VALFENERA	175	99	57	29	17	7	249	135
113	VESIME	71	38	35	18	9	4	115	60
114	VIALE	16	8	12	6	1	1	29	15
115	VIARIGI	77	35	55	32	18	10	150	77
116	VIGLIANO D'ASTI	52	28	23	7	4	3	79	38
117	VILLAFRANCA D'ASTI	277	130	97	45	33	17	407	192
118	VILLANOVA D'ASTI	572	303	214	110	36	20	822	433
119	VILLA SAN SECONDO	30	15	10	4	5	3	45	22
120	VINCHIO	72	41	18	9	2	1	92	51
	TOTALE PROVINCIA	20.408	10.443	7.909	3.930	3.186	1.752	31.503	16.125

e/o corsi di formazione professionale, per sesso e classe di età

		CORSO DI FORMAZIONE PROFESSIONALE										Codice dei Comuni
di cui occupati		14 - 16		17 - 19		20 e più		TOTALE		di cui occupati		
MF	M	MF	M	MF	M	MF	M	MF	M	MF	M	
—	—	4	2	—	—	1	—	5	2	—	—	062
—	—	1	1	—	—	1	1	2	2	1	1	063
1	1	1	1	1	1	—	—	2	2	1	1	064
4	3	5	1	—	—	1	1	6	2	1	1	065
9	7	6	3	3	1	5	3	14	7	5	3	066
—	—	6	4	2	1	2	1	10	6	1	—	067
—	—	3	3	1	—	—	—	4	3	1	—	068
25	18	5	3	4	1	8	5	17	9	7	5	069
1	—	2	—	1	—	—	—	3	—	—	—	070
4	2	1	1	1	—	5	2	7	3	4	2	071
1	—	—	—	—	—	—	—	—	—	—	—	072
2	2	1	1	—	—	4	—	5	1	2	—	073
—	—	1	1	1	—	—	—	2	1	—	—	074
1	1	3	1	2	1	1	—	6	2	2	1	075
3	2	8	3	2	1	3	3	13	7	3	3	076
5	5	5	3	2	1	2	—	9	4	1	—	077
3	2	2	2	2	—	2	2	6	4	—	—	078
2	1	—	—	—	—	—	—	—	—	—	—	079
44	30	18	13	10	3	46	29	74	45	37	25	080
—	—	—	—	—	—	—	—	—	—	—	—	081
—	—	1	—	—	—	—	—	1	—	—	—	082
1	—	—	—	—	—	—	—	—	—	—	—	083
—	—	1	—	—	—	1	1	2	1	1	1	084
3	2	—	—	—	—	—	—	—	—	—	—	085
5	4	2	2	—	—	2	2	4	4	3	3	086
—	—	1	—	6	2	—	—	7	2	1	1	087
—	—	—	—	—	—	—	—	—	—	—	—	088
1	1	1	—	2	2	9	6	12	8	9	7	089
2	2	—	—	1	—	5	3	6	3	2	2	090
1	1	—	—	—	—	1	—	1	—	1	—	091
—	—	2	1	2	1	2	2	6	4	3	2	092
1	1	1	1	2	1	1	—	4	2	1	—	093
3	2	2	1	—	—	2	2	4	3	2	2	094
1	1	—	—	—	—	1	1	1	1	1	1	095
5	3	4	2	1	—	7	3	12	5	6	4	096
18	11	15	4	13	3	15	8	43	15	17	8	097
2	2	—	—	—	—	—	—	—	—	—	—	098
1	1	—	—	—	—	3	2	3	2	1	1	099
3	1	—	—	—	—	—	—	—	—	—	—	100
—	—	2	2	2	1	—	—	4	3	—	—	101
1	1	—	—	—	—	—	—	—	—	—	—	102
2	—	—	—	—	—	—	—	—	—	—	—	103
—	—	—	—	—	—	—	—	—	—	—	—	104
4	2	—	—	—	—	—	—	—	—	—	—	105
—	—	1	1	—	—	2	1	3	2	2	1	106
1	—	1	1	—	—	—	—	1	1	—	—	107
5	5	3	1	—	—	4	4	7	5	4	4	108
2	1	1	—	1	—	3	2	5	2	3	2	109
—	—	1	1	—	—	—	—	1	1	—	—	110
3	3	—	—	—	—	1	1	1	1	1	1	111
10	7	2	2	2	2	6	5	10	9	6	5	112
—	—	—	—	1	—	—	—	1	—	—	—	113
—	—	2	1	—	—	—	—	2	1	—	—	114
5	2	4	3	—	—	2	1	6	4	2	1	115
1	—	2	—	—	—	—	—	2	—	—	—	116
7	4	4	—	7	3	4	3	15	6	4	3	117
19	15	27	16	4	—	8	3	39	19	9	3	118
3	1	—	—	—	—	2	1	2	1	2	1	119
1	1	—	—	—	—	—	—	—	—	—	—	120
841	554	524	272	279	103	568	308	1.371	683	479	290	

TAV. 7 - Popolazione residente attiva e non attiva per sesso

A — TOTALE

Codice dei Comuni	COMUNI	POPOLAZIONE ATTIVA					POPOLAZIONE NON ATTIVA	TOTALE
		In condizione professionale			In cerca di prima occupazione	TOTALE		
		Occupati	Disoccupati	TOTALE				
001	AGLIANO	692	10	702	42	744	1.030	1.774
002	ALBUGNANO	164	3	167	6	173	237	410
003	ANTIGNANO	382	2	384	19	403	574	977
004	ARAMENGO	267	3	270	6	276	270	546
005	ASTI	30.329	1.332	31.661	2.280	33.941	43.740	77.681
006	AZZANO D'ASTI	109	—	109	5	114	206	320
007	BALDICHIERI D'ASTI	420	7	427	21	448	581	1.029
008	BELVEGLIO	134	2	136	7	143	255	398
009	BERZANO DI SAN PIETRO	122	—	122	7	129	209	338
010	BRUNO	175	1	176	9	185	268	453
011	BUBBIO	437	4	441	14	455	584	1.039
012	BUTTIGLIERA D'ASTI	805	7	812	25	837	1.020	1.857
013	CALAMANDRANA	568	5	573	35	608	870	1.478
014	CALLIANO	644	13	657	30	687	884	1.571
015	CALOSSO	684	—	684	34	718	817	1.535
016	CAMERANO CASASCO	239	2	241	2	243	259	502
017	CANELLI	4.361	89	4.450	327	4.777	5.946	10.723
018	CANTARANA	267	2	269	12	281	386	667
019	CAPRIGLIO	59	3	62	2	64	152	216
020	CASORZO	294	1	295	10	305	520	825
021	CASSINASCO	247	2	249	19	268	359	627
022	CASTAGNOLE DELLE LANZE	1.522	34	1.556	66	1.622	1.891	3.513
023	CASTAGNOLE MONFERRATO	459	2	461	27	488	686	1.174
024	CASTEL BOGLIONE	264	—	264	14	278	469	747
025	CASTELL'ALFERO	980	37	1.017	54	1.071	1.442	2.513
026	CASTELLERO	92	—	92	3	95	148	243
027	CASTELLETTO MOLINA	73	4	77	4	81	126	207
028	CASTELLO DI ANNONE	616	14	630	41	671	968	1.639
029	CASTELNUOVO BELBO	295	—	295	34	329	714	1.043
030	CASTELNUOVO CALCEA	313	8	321	16	337	550	887
031	CASTELNUOVO DON BOSCO	1.000	10	1.010	63	1.073	1.639	2.712
032	CASTEL ROCCHERO	201	1	202	12	214	212	426
033	CELLARENGO	165	2	167	6	173	217	390
034	CELLE ENOMONDO	202	1	203	8	211	319	530
035	CERRETO D'ASTI	107	3	110	3	113	159	272
036	CERRO TANARO	192	3	195	7	202	354	556
037	CESSOLE	214	1	215	11	226	346	572
038	CHIUSANO D'ASTI	83	1	84	4	88	125	213
039	CINAGLIO	177	1	178	13	191	238	429
040	CISTERNA D'ASTI	499	—	499	27	526	719	1.245
041	COAZZOLO	137	—	137	5	142	126	268
042	COCCONATO	615	6	621	25	646	984	1.630
043	COLCAVAGNO	72	1	73	2	75	117	192
044	CORSIONE	79	2	81	2	83	116	199
045	CORTANDONE	92	3	95	3	98	147	245
046	CORTANZE	86	1	87	2	89	214	303
047	CORTAZZONE	171	4	175	4	179	344	523
048	CORTIGLIONE	227	7	234	5	239	354	593
049	COSSOMBRATO	164	1	165	2	167	187	354
050	COSTIGLIOLE D'ASTI	2.282	38	2.320	142	2.462	3.546	6.008
051	CUNICO	168	—	168	13	181	373	554
052	DUSINO SAN MICHELE	300	7	307	12	319	412	731
053	FERRERE	463	7	470	23	493	737	1.230
054	FONTANILE	258	5	263	8	271	330	601
055	FRINCO	226	6	232	14	246	394	640
056	GRANA	268	3	271	21	292	484	776
057	GRAZZANO BADOGLIO	330	7	337	10	347	442	789
058	INCISA SCAPACCINO	771	8	779	53	832	1.297	2.129
059	ISOLA D'ASTI	790	20	810	45	855	1.232	2.087
060	LOAZZOLO	145	—	145	6	151	263	414
061	MARANZANA	119	1	120	13	133	285	418

segue TAV. 7 — Popolazione residente attiva e non attiva per sesso

A — TOTALE

Codice dei Comuni	COMUNI	POPOLAZIONE ATTIVA					POPOLAZIONE NON ATTIVA	TOTALE
		In condizione professionale			In cerca di prima occupazione	TOTALE		
		Occupati	Disoccupati	TOTALE				
062	MARETTO	105	6	111	2	113	195	308
063	MOASCA	158	7	165	3	168	272	440
064	MOMBALDONE	131	—	131	8	139	193	332
065	MOMBARUZZO	511	6	517	19	536	874	1.410
066	MOMBERCELLI	873	19	892	40	932	1.279	2.211
067	MONALE	351	4	355	16	371	496	867
068	MONASTERO BORMIDA	373	2	375	11	386	637	1.023
069	MONCALVO	1.449	44	1.493	79	1.572	2.183	3.755
070	MONCUCCO TORINESE	268	2	270	14	284	435	719
071	MONGARDINO	358	4	362	11	373	500	873
072	MONTABONE	157	7	164	1	165	206	371
073	MONTAFIA	279	7	286	19	305	523	828
074	MONTALDO SCARAMPI	195	—	195	16	211	478	689
075	MONTECHIARO D'ASTI	546	13	559	30	589	837	1.426
076	MONTEGROSSO D'ASTI	788	7	795	69	864	1.209	2.073
077	MONTEMAGNO	455	6	461	18	479	816	1.295
078	MONTIGLIO	572	13	585	18	603	937	1.540
079	MORANSENGO	64	—	64	4	68	121	189
080	NIZZA MONFERRATO	3.999	50	4.049	284	4.333	5.905	10.238
081	OLMO GENTILE	58	—	58	1	59	86	145
082	PASSERANO MARMORITO	158	1	159	7	166	314	480
083	PENANGO	208	2	210	10	220	328	548
084	PIEA	163	—	163	9	172	355	527
085	PINO D'ASTI	88	1	89	2	91	119	210
086	PIOVA' MASSAIA	226	4	230	8	238	422	660
087	PORTACOMARO	593	10	603	39	642	1.052	1.694
088	QUARANTI	72	—	72	9	81	171	252
089	REFRANCORE	570	12	582	22	604	923	1.527
090	REVIGLIASCO D'ASTI	294	2	296	15	311	434	745
091	ROATTO	111	1	112	3	115	220	335
092	ROBELLA	274	3	277	9	286	343	629
093	ROCCA D'ARAZZO	327	2	329	18	347	594	941
094	ROCCAVERANO	303	5	308	12	320	466	786
095	ROCCHETTA PALAFAEA	192	2	194	15	209	268	477
096	ROCCHETTA TANARO	622	4	626	27	653	941	1.594
097	SAN DAMIANO D'ASTI	3.163	60	3.223	172	3.395	3.792	7.187
098	SAN GIORGIO SCARAMPI	84	—	84	2	86	112	198
099	SAN MARTINO ALFIERI	303	2	305	16	321	398	719
100	SAN MARZANO OLIVETO	416	9	425	21	446	524	970
101	SAN PAOLO SOLBRITO	275	1	276	17	293	485	778
102	SCANDELUZZA	114	—	114	5	119	154	273
103	SCURZOLENGO	183	—	183	11	194	410	604
104	SEROLE	69	—	69	2	71	126	197
105	SESSAME	153	—	153	12	165	231	396
106	SETTIME	191	3	194	9	203	302	505
107	SOGLIO	63	—	63	1	64	80	144
108	TIGLIOLE	522	2	524	19	543	936	1.479
109	TONCO	359	3	362	22	384	563	947
110	TONENGO	84	—	84	4	88	105	193
111	VAGLIO SERRA	110	1	111	—	111	185	296
112	VALFENERA	715	10	725	29	754	992	1.746
113	VESIME	329	1	330	7	337	497	834
114	VIALE	80	—	80	4	84	191	275
115	VIARIGI	490	7	497	15	512	716	1.228
116	VIGLIANO D'ASTI	289	3	292	15	307	462	769
117	VILLAFRANCA D'ASTI	1.093	10	1.103	82	1.185	1.645	2.830
118	VILLANOVA D'ASTI	1.934	47	1.981	119	2.100	2.323	4.423
119	VILLA SAN SECONDO	183	5	188	10	198	264	462
120	VINCHIO	320	5	325	16	341	490	831
	TOTALE PROVINCIA	84.029	2.152	86.181	5.213	91.394	123.988	215.382

segue TAV. 7 — Popolazione residente attiva e non attiva per sesso

B — MASCHI

Codice dei Comuni	COMUNI	POPOLAZIONE ATTIVA				POPOLAZIONE NON ATTIVA	TOTALE	
		In condizione professionale			In cerca di prima occupazione			TOTALE
		Occupati	Disoccupati	TOTALE				
001	AGLIANO	478	5	483	13	496	377	873
002	ALBUGNANO	106	1	107	3	110	96	206
003	ANTIGNANO	266	2	268	6	274	212	486
004	ARAMENGO	159	3	162	1	163	112	275
005	ASTI	19.466	604	20.070	907	20.977	16.157	37.134
006	AZZANO D'ASTI	68	—	68	2	70	84	154
007	BALDICHIERI D'ASTI	276	5	281	11	292	214	506
008	BELVEGLIO	82	—	82	4	86	112	198
009	BERZANO DI SAN PIETRO	80	—	80	—	80	77	157
010	BRUNO	114	1	115	4	119	108	227
011	BUBBIO	295	1	296	5	301	216	517
012	BUTTIGLIERA D'ASTI	523	5	528	10	538	361	899
013	CALAMANDRANA	377	3	380	11	391	327	718
014	CALLIANO	409	7	416	14	430	348	778
015	CALOSSO	457	—	457	12	469	291	760
016	CAMERANO CASASCO	142	2	144	1	145	101	246
017	CANELLI	2.874	31	2.905	106	3.011	2.164	5.175
018	CANTARANA	210	2	212	5	217	131	348
019	CAPRIGLIO	41	1	42	1	43	58	101
020	CASORZO	185	1	186	3	189	202	391
021	CASSINASCO	177	1	178	7	185	128	313
022	CASTAGNOLE DELLE LANZE	961	13	974	20	994	725	1.719
023	CASTAGNOLE MONFERRATO	291	1	292	13	305	269	574
024	CASTEL BOGLIONE	209	—	209	5	214	172	386
025	CASTELL'ALFERO	646	19	665	20	685	552	1.237
026	CASTELLERO	52	—	52	3	55	66	121
027	CASTELLETTO MOLINA	46	3	49	1	50	47	97
028	CASTELLO DI ANNONE	428	4	432	14	446	359	805
029	CASTELNUOVO BELBO	219	—	219	18	237	259	496
030	CASTELNUOVO CALCEA	230	3	233	11	244	182	426
031	CASTELNUOVO DON BOSCO	676	5	681	26	707	641	1.348
032	CASTEL ROCCHERO	121	—	121	5	126	76	202
033	CELLARENGO	109	1	110	5	115	90	205
034	CELLE ENOMONDO	139	—	139	3	142	115	257
035	CERRETO D'ASTI	68	1	69	2	71	67	138
036	CERRO TANARO	116	1	117	3	120	126	246
037	CESSOLE	177	—	177	4	181	112	293
038	CHIUSANO D'ASTI	48	—	48	3	51	53	104
039	CINAGLIO	112	1	113	1	114	82	196
040	CISTERNA D'ASTI	339	—	339	7	346	272	618
041	COAZZOLO	87	—	87	1	88	50	138
042	COCCONATO	399	2	401	11	412	391	803
043	COLCAVAGNO	40	—	40	1	41	42	83
044	CORSIONE	46	—	46	—	46	42	88
045	CORTANDONE	63	2	65	2	67	56	123
046	CORTANZE	52	—	52	2	54	87	141
047	CORTAZZONE	115	3	118	2	120	141	261
048	CORTIGLIONE	150	4	154	2	156	133	289
049	COSSOMBRATO	110	—	110	—	110	60	170
050	COSTIGLIOLE D'ASTI	1.538	21	1.559	52	1.611	1.282	2.893
051	CUNICO	111	—	111	6	117	133	250
052	DUSINO SAN MICHELE	202	4	206	4	210	161	371
053	FERRERE	322	5	327	6	333	285	618
054	FONTANILE	155	1	156	7	163	127	290
055	FRINCO	157	5	162	5	167	156	323
056	GRANA	164	1	165	14	179	190	369
057	GRAZZANO BADOGLIO	203	2	205	3	208	175	383
058	INCISA SCAPACCINO	512	4	516	17	533	491	1.024
059	ISOLA D'ASTI	536	12	548	16	564	462	1.026
060	LOAZZOLO	113	—	113	4	117	90	207
061	MARANZANA	85	—	85	7	92	104	196

segue TAV. 7 — Popolazione residente attiva e non attiva per sesso

B — MASCHI

Codice dei Comuni	COMUNI	POPOLAZIONE ATTIVA					POPOLAZIONE NON ATTIVA	TOTALE
		In condizione professionale			In cerca di prima occupazione	TOTALE		
		Occupati	Disoccupati	TOTALE				
062	MARETTO	72	3	75	—	75	80	155
063	MOASCA	108	5	113	3	116	109	225
064	MOMBALDONE	87	—	87	6	93	71	164
065	MOMBARUZZO	342	2	344	9	353	342	695
066	MOMBERCELLI	568	12	580	17	597	523	1.120
067	MONALE	215	1	216	8	224	194	418
068	MONASTERO BORMIDA	266	—	266	3	269	221	490
069	MONCALVO	897	34	931	36	967	832	1.799
070	MONCUCCO TORINESE	172	1	173	7	180	170	350
071	MONGARDINO	228	—	228	3	231	193	424
072	MONTABONE	92	3	95	—	95	84	179
073	MONTAFIA	193	4	197	10	207	178	385
074	MONTALDO SCARAMPI	126	—	126	10	136	200	336
075	MONTECHIARO D'ASTI	350	7	357	14	371	312	683
076	MONTEGROSSO D'ASTI	532	1	533	19	552	453	1.005
077	MONTEMAGNO	279	3	282	10	292	316	608
078	MONTIGLIO	375	8	383	10	393	330	723
079	MORANSENGO	46	—	46	3	49	47	96
080	NIZZA MONFERRATO	2.587	29	2.616	124	2.740	2.136	4.876
081	OLMO GENTILE	52	—	52	—	52	32	84
082	PASSERANO MARMORITO	96	1	97	2	99	122	221
083	PENANGO	142	1	143	7	150	137	287
084	PIEA	108	—	108	7	115	145	260
085	PINO D'ASTI	52	1	53	1	54	51	105
086	PIOVA' MASSAIA	142	2	144	4	148	163	311
087	PORTACOMARO	389	9	398	16	414	384	798
088	QUARANTI	54	—	54	7	61	72	133
089	REFRANCORE	348	6	354	9	363	375	738
090	REVIGLIASCO D'ASTI	192	1	193	6	199	157	356
091	ROATTO	78	—	78	3	81	93	174
092	ROBELLA	171	2	173	3	176	144	320
093	ROCCA D'ARAZZO	202	—	202	13	215	227	442
094	ROCCAVERANO	208	3	211	9	220	204	424
095	ROCCHETTA PALAFAEA	131	2	133	3	136	99	235
096	ROCCHETTA TANARO	416	2	418	17	435	334	769
097	SAN DAMIANO D'ASTI	1.957	25	1.982	67	2.049	1.493	3.542
098	SAN GIORGIO SCARAMPI	69	—	69	1	70	38	108
099	SAN MARTINO ALFIERI	191	—	191	4	195	148	343
100	SAN MARZANO OLIVETO	258	5	263	9	272	210	482
101	SAN PAOLO SOLBRITO	183	—	183	4	187	186	373
102	SCANDELUZZA	76	—	76	4	80	49	129
103	SCURZOLENTO	126	—	126	6	132	160	292
104	SEROLE	59	—	59	—	59	45	104
105	SESSAME	97	—	97	5	102	89	191
106	SETTIME	125	3	128	4	132	120	252
107	SOGLIO	39	—	39	—	39	27	66
108	TIGLIOLE	351	1	352	9	361	371	732
109	TONCO	237	2	239	7	246	207	453
110	TONENGO	55	—	55	—	55	43	98
111	VAGLIO SERRA	79	—	79	—	79	74	153
112	VALFENERA	472	6	478	9	487	377	864
113	VESIME	225	—	225	3	228	194	422
114	VIALE	57	—	57	2	59	70	129
115	VIARIGI	303	4	307	5	312	258	570
116	VIGLIANO D'ASTI	187	2	189	5	194	172	366
117	VILAFRANCA D'ASTI	773	5	778	40	818	570	1.388
118	VILLANOVA D'ASTI	1.257	17	1.274	34	1.308	889	2.197
119	VILLA SAN SECONDO	112	3	115	3	118	110	228
120	VINCHIO	213	2	215	5	220	187	407
	TOTALE PROVINCIA	54.749	1.011	55.760	2.077	57.837	46.416	104.253

TAV. 8 - Popolazione residente attiva in condizione professionale,

Codice dei Comuni	COMUNI	AGRICOLTURA RAMO 0	INDUSTRIE						
			RAMO 1			RAMO 2	RAMO 3	RAMO 4	RAMO 5
			1. A	1. B	TOTALE				
001	AGLIANO	347	—	2	2	5	51	37	35
002	ALBUGNANO	81	—	1	1	1	19	3	13
003	ANTIGNANO	137	2	1	3	9	68	24	40
004	ARAMENGO	136	—	—	—	—	30	27	16
005	ASTI	1.701	42	253	295	1.041	6.920	2.308	2.187
006	AZZANO D'ASTI	31	—	1	1	5	6	7	6
007	BALDICHIERI D'ASTI	40	—	2	2	31	90	49	39
008	BELVEGLIO	49	—	—	—	7	20	13	12
009	BERZANO DI SAN PIETRO	51	—	—	—	3	20	11	10
010	BRUNO	64	—	—	—	1	12	17	12
011	BUBBIO	179	—	4	4	4	23	77	29
012	BUTTIGLIERA D'ASTI	209	4	—	4	25	122	146	73
013	CALAMANDRANA	216	—	2	2	21	42	81	42
014	CALLIANO	272	—	2	2	28	65	42	47
015	CALOSSO	408	1	3	4	4	19	47	38
016	CAMERANO CASASCO	113	—	1	1	13	15	16	29
017	CANELLI	535	3	39	42	54	309	1.346	448
018	CANTARANA	75	—	4	4	13	53	16	27
019	CAPRIGLIO	24	—	—	—	1	6	8	3
020	CASORZO	114	—	—	—	8	35	31	30
021	CASSINASCO	146	—	—	—	—	10	40	8
022	CASTAGNOLE DELLE LANZE	491	—	1	1	48	46	295	181
023	CASTAGNOLE MONFERRATO	132	2	5	7	21	71	22	49
024	CASTEL BOGLIONE	184	—	—	—	3	12	5	19
025	CASTELL'ALFERO	190	—	8	8	35	255	93	86
026	CASTELLERO	37	—	—	—	2	12	14	6
027	CASTELLETTO MOLINA	42	—	—	—	6	4	3	10
028	CASTELLO DI ANNONE	90	2	5	7	60	130	52	44
029	CASTELNUOVO BELBO	85	—	2	2	8	24	19	16
030	CASTELNUOVO CALCEA	140	1	—	1	3	51	25	18
031	CASTELNUOVO DON BOSCO	283	—	6	6	14	149	142	69
032	CASTEL ROCCHERO	136	—	1	1	—	5	8	7
033	CELLARENGO	98	—	2	2	1	16	11	11
034	CELLE ENOMONDO	98	—	2	2	6	12	22	27
035	CERRETO D'ASTI	34	1	—	1	1	22	11	9
036	CERRO TANARO	25	—	1	1	13	31	43	5
037	CESSOLE	113	—	2	2	1	14	25	13
038	CHIUSANO D'ASTI	24	1	2	3	7	4	18	5
039	CINAGLIO	80	—	—	—	6	15	14	10
040	CISTERNA D'ASTI	164	1	2	3	6	49	103	53
041	COAZZOLO	96	—	1	1	3	5	7	3
042	COCCONATO	142	—	3	3	53	49	70	49
043	COLCAVAGNO	24	—	—	—	2	10	6	3
044	CORSIONE	56	1	1	2	—	5	2	2
045	CORTANDONE	35	—	—	—	2	22	8	6
046	CORTANZE	20	—	—	—	4	13	8	1
047	CORTAZZONE	70	—	1	1	1	28	11	16
048	CORTIGLIONE	69	2	—	2	8	59	20	28
049	COSSOMBRATO	61	—	—	—	3	19	16	14
050	COSTIGLIOLE D'ASTI	741	—	8	8	41	207	287	226
051	CUNICO	56	—	1	1	12	18	16	15
052	DUSINO SAN MICHELE	95	—	—	—	17	58	44	8
053	FERRERE	148	—	1	1	4	104	55	28
054	FONTANILE	168	—	—	—	1	15	7	11
055	FRINCO	103	1	—	1	11	25	15	17
056	GRANA	98	—	1	1	5	17	36	43
057	GRAZZANO BADOGGIO	141	—	1	1	9	35	46	19
058	INCISA SCAPACCINO	146	1	1	2	15	200	85	85
059	ISOLA D'ASTI	206	1	5	6	50	101	62	65
060	LOAZZOLO	83	—	1	1	—	7	15	12
061	MARAZZANA	73	1	—	1	2	5	5	5

per sesso e ramo di attività economica

TOTALE

COMMERCIO RAMO 6			TRASPORTI E COMU- NICAZIONI RAMO 7	CREDITO E ASSICURAZIONE, SERVIZI ALLE IMPRESE, NOLEGGIO RAMO 8			PUBBLICA AMMINISTRAZIONE; SERVIZI PUBBLICI E PRIVATI RAMO 9			TOTALE	Codice dei Comuni
6. A	6. B	TOTALE		8. A	8. B	TOTALE	9. A	9. B	TOTALE		
87	11	98	47	11	11	22	23	35	58	702	001
22	3	25	4	—	7	7	2	11	13	167	002
44	1	45	12	5	6	11	7	28	35	384	003
32	3	35	8	3	4	7	4	7	11	270	004
5.197	520	5.717	2.168	998	942	1.940	2.274	5.110	7.384	31.661	005
23	1	24	18	3	1	4	2	5	7	109	006
70	11	81	38	4	6	10	17	30	47	427	007
18	—	18	5	2	1	3	1	8	9	136	008
15	1	16	3	1	2	3	3	2	5	122	009
25	3	28	18	1	4	5	6	13	19	176	010
40	7	47	21	6	7	13	11	33	44	441	011
94	11	105	31	12	14	26	5	66	71	812	012
61	8	69	25	8	11	19	12	44	56	573	013
85	9	94	37	13	6	19	10	41	51	657	014
59	11	70	24	5	8	13	12	45	57	684	015
20	1	21	12	5	1	6	1	14	15	241	016
653	108	761	223	88	105	193	130	409	539	4.450	017
17	3	20	38	4	—	4	6	13	19	269	018
7	—	7	—	2	1	3	3	7	10	62	019
39	—	39	11	1	—	1	7	19	26	295	020
21	—	21	5	2	1	3	4	12	16	249	021
204	32	236	70	15	28	43	21	124	145	1.556	022
66	5	71	14	9	6	15	9	50	59	461	023
21	—	21	6	2	—	2	5	7	12	264	024
119	16	135	62	12	21	33	17	103	120	1.017	025
4	1	5	8	1	1	2	—	6	6	92	026
4	—	4	2	1	1	2	1	3	4	77	027
84	7	91	49	2	11	13	40	54	94	630	028
48	2	50	30	17	2	19	13	29	42	295	029
39	1	40	11	6	3	9	2	21	23	321	030
129	15	144	42	14	20	34	12	115	127	1.010	031
18	1	19	4	4	2	6	4	12	16	202	032
13	1	14	8	—	—	—	3	3	6	167	033
14	3	17	7	1	—	1	3	8	11	203	034
12	2	14	9	2	1	3	1	5	6	110	035
25	—	25	22	4	3	7	2	21	23	195	036
28	1	29	4	1	2	3	3	8	11	215	037
7	1	8	3	2	—	2	2	8	10	84	038
18	1	19	13	—	1	1	5	15	20	178	039
62	2	64	20	1	3	4	6	27	33	499	040
7	—	7	4	2	—	2	3	6	9	137	041
100	12	112	40	8	16	24	25	54	79	621	042
12	1	13	4	3	1	4	—	7	7	73	043
4	1	5	2	2	—	2	1	4	5	81	044
9	—	9	2	—	3	3	4	4	8	95	045
27	—	27	7	3	2	5	—	2	2	87	046
23	3	26	8	1	4	5	1	8	9	175	047
10	2	12	5	3	2	5	5	21	26	234	048
18	5	23	7	—	3	3	5	14	19	165	049
331	47	378	111	40	34	74	50	197	247	2.320	050
14	2	16	14	2	1	3	2	15	17	168	051
34	3	37	16	7	5	12	9	11	20	307	052
65	6	71	14	3	3	6	8	31	39	470	053
20	2	22	15	4	2	6	4	14	18	263	054
26	3	29	12	3	3	6	5	8	13	232	055
35	1	36	12	1	3	4	3	16	19	271	056
42	2	44	16	2	2	4	7	15	22	337	057
79	8	87	52	13	16	29	16	62	78	779	058
123	22	145	64	11	15	26	21	64	85	810	059
11	1	12	9	1	1	2	2	2	4	145	060
8	—	8	5	2	1	3	2	11	13	120	061

segue TAV. 8 — Popolazione residente attiva in condizione professionale,

A —

Codice dei Comuni	COMUNI	AGRICOL- TURA RAMO 0	INDUSTRIE						
			RAMO 1			RAMO 2	RAMO 3	RAMO 4	RAMO 5
			1. A	1. B	TOTALE				
062	MARETTO	35	—	—	—	6	18	5	12
063	MOASCA	88	—	—	—	—	11	18	9
064	MOMBALDONE	63	—	—	—	4	5	7	7
065	MOMBARUZZO	217	1	1	2	11	23	50	26
066	MOMBERCELLI	317	8	4	12	29	79	142	60
067	MONALE	70	—	2	2	25	128	12	9
068	MONASTERO BORMIDA	84	1	2	3	3	21	72	35
069	MONCALVO	214	3	36	39	28	142	245	128
070	MONCUCCO TORINESE	114	—	—	—	15	47	25	13
071	MONGARDINO	156	—	6	6	16	35	17	18
072	MONTABONE	107	—	1	1	1	3	5	9
073	MONTAFIA	57	—	—	—	9	36	30	44
074	MONTALDO SCARAMPI	76	—	—	—	4	22	7	7
075	MONTECHIARO D'ASTI	85	—	11	11	31	73	57	81
076	MONTEGROSSO D'ASTI	312	—	6	6	23	57	55	66
077	MONTEMAGNO	163	3	4	7	19	42	55	33
078	MONTIGLIO	166	1	4	5	53	71	62	41
079	MORANSENGO	39	—	—	—	1	4	3	7
080	NIZZA MONFERRATO	598	3	20	23	95	354	468	443
081	OLMO GENTILE	33	—	—	—	—	6	3	8
082	PASSERANO MARMORITO	65	—	2	2	1	19	14	17
083	PENANGO	123	—	1	1	3	15	12	12
084	PIEA	68	3	2	5	4	23	10	18
085	PINO D'ASTI	52	—	—	—	1	10	4	5
086	PIOVA' MASSAIA	62	—	1	1	6	34	28	26
087	PORTACOMARO	167	3	—	3	23	93	29	49
088	QUARANTI	30	—	1	1	1	7	2	3
089	REFRANCORE	124	—	1	1	27	170	41	36
090	REVIGLIASCO D'ASTI	97	—	2	2	7	48	19	22
091	ROATTO	47	—	1	1	—	19	10	6
092	ROBELLA	129	—	—	—	4	54	14	13
093	ROCCA D'ARAZZO	121	1	4	5	19	51	23	31
094	ROCCAVERANO	137	—	5	5	7	32	37	20
095	ROCCHETTA PALAFAEA	115	—	1	1	1	3	20	19
096	ROCCHETTA TANARO	157	2	13	15	40	88	67	37
097	SAN DAMIANO D'ASTI	886	2	7	9	32	482	762	206
098	SAN GIORGIO SCARAMPI	54	—	—	—	—	5	5	4
099	SAN MARTINO ALFIERI	139	—	4	4	10	21	27	22
100	SAN MARZANO OLIVETO	271	—	1	1	10	14	19	29
101	SAN PAOLO SOLBRITO	74	—	—	—	15	62	22	14
102	SCANDELUZZA	66	—	—	—	2	8	5	7
103	SCURZOLENZO	67	—	—	—	7	25	13	17
104	SEROLE	42	—	—	—	2	3	5	5
105	SESSAME	80	—	—	—	1	9	16	9
106	SETTIME	72	—	3	3	6	17	24	9
107	SOGLIO	36	—	1	1	1	3	6	2
108	TIGLIOLE	149	—	1	1	6	116	61	40
109	TONCO	128	—	—	—	11	53	35	28
110	TONENGO	45	1	1	2	3	4	3	11
111	VAGLIO SERRA	57	—	—	—	—	18	4	4
112	VALFENERA	228	—	1	1	20	144	91	66
113	VESIME	140	—	8	8	2	21	35	37
114	VIALE	28	—	2	2	2	11	6	10
115	VIARIGI	173	—	1	1	98	69	41	17
116	VIGLIANO D'ASTI	121	—	5	5	7	26	11	11
117	VILLAFRANCA D'ASTI	114	1	16	17	76	217	87	131
118	VILLANOVA D'ASTI	274	3	3	6	204	469	169	154
119	VILLA SAN SECONDO	55	—	—	—	9	27	7	16
120	VINCHIO	183	—	—	—	1	22	28	20
	TOTALE PROVINCIA	17.975	103	564	667	2.800	13.548	9.242	6.677

per sesso e ramo di attività economica

TOTALE

COMMERCIO RAMO 6			TRASPORTI E COMU- NICAZIONI RAMO 7	CREDITO E ASSICURAZIONE, SERVIZI ALLE IMPRESE, NOLEGGIO RAMO 8			PUBBLICA AMMINISTRAZIONE; SERVIZI PUBBLICI E PRIVATI RAMO 9			TOTALE	Codice dei Comuni
6. A	6. B	TOTALE		8. A	8. B	TOTALE	9. A	9. B	TOTALE		
10	2	12	12	3	1	4	5	2	7	111	062
20	—	20	5	1	—	1	3	10	13	165	063
8	2	10	24	2	4	6	2	3	5	131	064
95	3	98	22	8	8	16	18	34	52	517	065
111	25	136	34	10	6	16	15	52	67	892	066
43	9	52	19	5	7	12	8	18	26	355	067
65	6	71	32	5	4	9	9	36	45	375	068
323	47	370	81	29	21	50	44	152	196	1.493	069
13	2	15	10	3	4	7	10	14	24	270	070
29	5	34	32	9	4	13	8	27	35	362	071
16	—	16	8	1	3	4	3	7	10	164	072
36	15	51	13	—	7	7	4	35	39	286	073
36	3	39	8	4	4	8	11	13	24	195	074
96	12	108	37	9	4	13	15	48	63	559	075
113	14	127	36	16	16	32	23	58	81	795	076
51	10	61	13	6	3	9	13	46	59	461	077
86	10	96	21	6	14	20	14	36	50	585	078
6	1	7	1	—	—	—	1	1	2	64	079
714	103	817	266	130	63	193	129	663	792	4.049	080
3	1	4	1	—	—	—	1	2	3	58	081
18	2	20	4	1	1	2	2	13	15	159	082
15	1	16	8	4	5	9	2	9	11	210	083
10	3	13	4	6	—	6	2	10	12	163	084
4	—	4	2	1	1	2	2	7	9	89	085
30	4	34	16	3	2	5	5	13	18	230	086
81	11	92	30	7	18	25	26	66	92	603	087
10	—	10	6	2	1	3	2	7	9	72	088
77	10	87	28	10	8	18	9	41	50	582	089
30	1	31	20	8	4	12	9	29	38	296	090
7	—	7	9	3	1	4	3	6	9	112	091
26	2	28	11	3	2	5	3	16	19	277	092
23	1	24	20	6	6	12	6	17	23	329	093
16	2	18	22	1	1	2	8	20	28	308	094
14	—	14	5	2	—	2	7	7	14	194	095
105	12	117	28	5	10	15	14	48	62	626	096
375	63	438	59	23	44	67	51	231	282	3.223	097
3	—	3	6	1	—	1	2	4	6	84	098
32	—	32	7	4	5	9	7	27	34	305	099
29	9	38	10	6	4	10	6	17	23	425	100
26	3	29	44	2	2	4	4	8	12	276	101
12	2	14	3	—	1	1	1	7	8	114	102
32	—	32	9	—	—	—	4	9	13	183	103
—	6	6	4	—	—	—	—	2	2	69	104
11	2	13	15	3	2	5	4	1	5	153	105
18	2	20	18	—	5	5	11	9	20	194	106
6	—	6	—	1	1	2	1	5	6	63	107
56	7	63	25	10	8	18	17	28	45	524	108
58	5	63	13	3	5	8	5	18	23	362	109
9	—	9	1	—	2	2	1	3	4	84	110
9	1	10	6	2	—	2	1	9	10	111	111
59	13	72	27	9	13	22	11	43	54	725	112
36	3	39	5	2	10	12	6	25	31	330	113
7	—	7	2	—	—	—	3	9	12	80	114
42	5	47	17	1	3	4	11	19	30	497	115
46	2	48	27	5	9	14	7	15	22	292	116
154	30	184	133	18	24	42	21	81	102	1.103	117
273	28	301	219	19	27	46	26	113	139	1.981	118
23	2	25	14	4	2	6	5	24	29	188	119
26	3	29	10	2	1	3	6	23	29	325	120
12.224	1.429	13.653	5.113	1.803	1.761	3.564	3.509	9.433	12.942	86.181	

segue TAV. 8 — Popolazione residente attiva in condizione professionale,

B —

Codice dei Comuni	COMUNI	AGRICOLTURA RAMO 0	INDUSTRIE						
			RAMO 1			RAMO 2	RAMO 3	RAMO 4	RAMO 5
			1. A	1. B	TOTALE				
001	AGLIANO	245	—	2	2	4	46	23	34
002	ALBUGNANO	54	—	1	1	1	16	3	13
003	ANTIGNANO	94	2	1	3	8	57	13	37
004	ARAMENGO	74	—	—	—	—	27	11	16
005	ASTI	951	29	228	257	913	5.453	1.303	2.071
006	AZZANO D'ASTI	16	—	—	—	4	6	2	5
007	BALDICHIERI D'ASTI	25	—	2	2	18	76	26	33
008	BELVEGLIO	27	—	—	—	4	13	8	11
009	BERZANO DI SAN PIETRO	27	—	—	—	3	16	6	10
010	BRUNO	38	—	—	—	—	9	12	12
011	BUBBIO	135	—	4	4	2	19	43	29
012	BUTTIGLIERA D'ASTI	138	2	—	2	17	102	74	71
013	CALAMANDRANA	151	—	2	2	16	35	44	40
014	CALLIANO	153	—	2	2	27	58	13	47
015	CALOSSO	280	1	2	3	3	17	28	37
016	CAMERANO CASASCO	59	—	1	1	9	12	9	28
017	CANELLI	372	3	36	39	44	276	803	431
018	CANTARANA	59	—	3	3	10	47	11	26
019	CAPRIGLIO	18	—	—	—	1	5	5	3
020	CASORZO	71	—	—	—	7	26	10	30
021	CASSINASCO	113	—	—	—	—	9	25	7
022	CASTAGNOLE DELLE LANZE	266	—	1	1	41	40	205	177
023	CASTAGNOLE MONFERRATO	84	2	4	6	21	49	9	49
024	CASTEL BOGLIONE	155	—	—	—	3	11	1	18
025	CASTELL'ALFERO	114	—	7	7	31	200	61	82
026	CASTELLERO	10	—	—	—	2	11	7	6
027	CASTELLETTO MOLINA	25	—	—	—	6	3	1	10
028	CASTELLO DI ANNONE	52	2	5	7	51	101	27	43
029	CASTELNUOVO BELBO	73	—	2	2	8	23	11	16
030	CASTELNUOVO CALCEA	112	1	—	1	3	43	14	17
031	CASTELNUOVO DON BOSCO	181	—	6	6	9	118	93	64
032	CASTEL ROCCHERO	81	—	1	1	—	5	1	7
033	CELLARENGO	60	—	2	2	1	15	7	11
034	CELLE ENOMONDO	56	—	1	1	5	12	13	27
035	CERRETO D'ASTI	18	1	—	1	1	19	5	7
036	CERRO TANARO	7	—	1	1	11	25	27	5
037	CESSOLE	108	—	2	2	1	14	17	12
038	CHIUSANO D'ASTI	12	1	2	3	6	3	9	5
039	CINAGLIO	46	—	—	—	6	10	9	10
040	CISTERNA D'ASTI	125	—	2	2	5	44	43	50
041	COAZZOLO	59	—	1	1	2	5	5	3
042	COCCONATO	93	—	3	3	48	44	29	46
043	COLCAVAGNO	15	—	—	—	2	9	2	3
044	CORSIONE	31	—	1	1	—	5	—	2
045	CORTANDONE	23	—	—	—	2	15	4	6
046	CORTANZE	12	—	—	—	4	11	3	1
047	CORTAZZONE	42	—	1	1	1	19	7	16
048	CORTIGLIONE	44	1	—	1	4	42	13	21
049	COSSOMBRATO	39	—	—	—	3	17	8	13
050	COSTIGLIOLE D'ASTI	510	—	7	7	39	170	188	220
051	CUNICO	34	—	1	1	10	17	8	15
052	DUSINO SAN MICHELE	58	—	—	—	16	49	21	8
053	FERRERE	102	—	1	1	3	91	32	28
054	FONTANILE	98	—	—	—	1	12	3	11
055	FRINCO	67	—	—	—	11	22	11	17
056	GRANA	58	—	1	1	5	14	7	42
057	GRAZZANO BADOGGIO	82	—	—	—	8	32	15	18
058	INCISA SCAPACCINO	94	1	1	2	10	149	47	82
059	ISOLA D'ASTI	126	1	3	4	49	87	38	64
060	LOAZZOLO	71	—	1	1	—	7	4	12
061	MARANZANA	54	1	—	1	2	5	4	4

per sesso e ramo di attività economica

MASCHI

COMMERCIO RAMO 6			TRASPORTI E COMU- NICAZIONI RAMO 7	CREDITO E ASSICURAZIONE, SERVIZI ALLE IMPRESE, NOLEGGIO RAMO 8			PUBBLICA AMMINISTRAZIONE; SERVIZI PUBBLICI E PRIVATI RAMO 9			TOTALE	Codice dei Comuni
6. A	6. B	TOTALE		8. A	8. B	TOTALE	9. A	9. B	TOTALE		
42	9	51	40	9	9	18	15	5	20	483	001
6	3	9	2	—	3	3	2	3	5	107	002
27	1	28	10	3	2	5	4	9	13	268	003
17	3	20	5	2	2	4	2	3	5	162	004
2.636	475	3.111	1.830	667	516	1.183	1.479	1.519	2.998	20.070	005
13	1	14	16	2	1	3	2	—	2	68	006
34	10	44	30	3	4	7	12	8	20	281	007
11	—	11	3	2	1	3	—	2	2	82	008
7	1	8	3	1	2	3	2	2	4	80	009
15	3	18	13	—	4	4	3	6	9	115	010
18	6	24	14	3	5	8	10	8	18	296	011
45	11	56	23	7	10	17	3	25	28	528	012
32	7	39	21	4	5	9	9	14	23	380	013
41	9	50	28	10	3	13	8	17	25	416	014
30	10	40	19	3	5	8	7	15	22	457	015
7	1	8	8	5	—	5	—	5	5	144	016
339	97	436	188	49	59	108	103	105	208	2.905	017
10	3	13	30	3	—	3	4	6	10	212	018
4	—	4	—	1	1	2	2	2	4	42	019
24	—	24	9	1	—	1	2	6	8	186	020
10	—	10	5	1	—	1	3	5	8	178	021
84	28	112	58	9	15	24	11	39	50	974	022
33	5	38	10	3	4	7	5	14	19	292	023
10	—	10	5	2	—	2	3	1	4	209	024
51	16	67	47	6	12	18	12	26	38	665	025
3	1	4	8	1	1	2	—	2	2	52	026
1	—	1	—	1	1	2	—	1	1	49	027
47	7	54	38	—	8	8	34	17	51	432	028
22	2	24	26	14	1	15	10	11	21	219	029
24	1	25	7	6	2	8	1	2	3	233	030
68	14	82	39	4	15	19	9	61	70	681	031
9	1	10	4	4	1	5	3	4	7	121	032
3	1	4	7	—	—	—	2	1	3	110	033
8	2	10	7	1	—	1	2	5	7	139	034
6	2	8	7	—	—	—	1	2	3	69	035
12	—	12	18	3	2	5	1	5	6	117	036
13	1	14	4	1	1	2	1	2	3	177	037
2	1	3	3	1	—	1	2	1	3	48	038
9	1	10	12	—	1	1	3	6	9	113	039
33	2	35	16	1	1	2	3	14	17	339	040
4	—	4	3	1	—	1	2	2	4	87	041
46	12	58	29	5	9	14	20	17	37	401	042
1	1	2	3	1	—	1	—	3	3	40	043
2	—	2	2	1	—	1	—	2	2	46	044
5	—	5	2	—	2	2	4	2	6	65	045
12	—	12	6	2	1	3	—	—	—	52	046
16	2	18	6	—	3	3	1	4	5	118	047
7	2	9	3	2	2	4	5	8	13	154	048
9	5	14	5	—	2	2	3	6	9	110	049
144	43	187	99	30	22	52	31	56	87	1.559	050
8	2	10	11	1	1	2	1	2	3	111	051
18	2	20	13	6	4	10	6	5	11	206	052
38	6	44	14	2	—	2	5	5	10	327	053
11	2	13	12	2	—	2	1	3	4	156	054
9	2	11	11	1	2	3	5	4	9	162	055
18	1	19	9	—	3	3	1	6	7	165	056
24	2	26	12	2	—	2	5	5	10	205	057
29	7	36	46	8	8	16	13	21	34	516	058
58	20	78	53	7	6	13	13	23	36	548	059
6	1	7	7	1	1	2	1	1	2	113	060
5	—	5	3	2	1	3	1	3	4	85	061

segue TAV. 8 — Popolazione residente attiva in condizione professionale,

B —

Codice dei Comuni	COMUNI	AGRICOLTURA RAMO 0	INDUSTRIE						
			RAMO 1			RAMO 2	RAMO 3	RAMO 4	RAMO 5
			1. A	1. B	TOTALE				
062	MARETTO	17	—	—	—	2	16	1	12
063	MOASCA	62	—	—	—	—	9	12	9
064	MOMBALDONE	35	—	—	—	4	4	4	7
065	MOMBARUZZO	132	1	1	2	10	21	39	25
066	MOMBERCELLI	181	7	4	11	25	70	84	58
067	MONALE	44	—	2	2	7	86	7	9
068	MONASTERO BORMIDA	84	1	2	3	3	20	29	34
069	MONCALVO	147	2	32	34	23	122	85	123
070	MONCUCCO TORINESE	66	—	—	—	11	38	15	12
071	MONGARDINO	91	—	4	4	15	31	9	15
072	MONTABONE	61	—	1	1	—	2	2	9
073	MONTAFIA	43	—	—	—	8	28	18	36
074	MONTALDO SCARAMPI	48	—	—	—	2	19	4	7
075	MONTECHIARO D'ASTI	43	—	11	11	29	55	23	79
076	MONTEGROSSO D'ASTI	192	—	5	5	22	51	34	66
077	MONTEMAGNO	99	3	3	6	14	25	37	32
078	MONTIGLIO	94	1	4	5	47	64	32	41
079	MORANSENGO	26	—	—	—	1	3	1	7
080	NIZZA MONFERRATO	422	3	19	22	78	286	274	416
081	OLMO GENTILE	30	—	—	—	—	6	3	8
082	PASSERANO MARMORITO	32	—	2	2	1	15	10	16
083	PENANGO	81	—	1	1	1	14	6	12
084	PIEA	43	3	2	5	4	18	3	17
085	PINO D'ASTI	26	—	—	—	1	9	2	5
086	PIOVA' MASSAIA	33	—	1	1	5	25	12	25
087	PORTACOMARO	99	2	—	2	21	82	20	45
088	QUARANTI	25	—	1	1	1	6	2	2
089	REFRANCORE	67	—	1	1	20	121	20	33
090	REVIGLIASCO D'ASTI	52	—	2	2	7	45	16	20
091	ROATTO	29	—	1	1	—	16	8	5
092	ROBELLA	77	—	—	—	3	40	5	13
093	ROCCA D'ARAZZO	51	—	4	4	17	43	16	29
094	ROCCAVERANO	103	—	5	5	6	27	16	16
095	ROCCHETTA PALAFAEA	77	—	1	1	1	2	11	19
096	ROCCHETTA TANARO	113	1	11	12	35	67	43	35
097	SAN DAMIANO D'ASTI	519	2	7	9	27	449	335	204
098	SAN GIORGIO SCARAMPI	45	—	—	—	—	3	4	4
099	SAN MARTINO ALFIERI	79	—	3	3	7	21	17	20
100	SAN MARZANO OLIVETO	162	—	—	—	9	10	8	28
101	SAN PAOLO SOLBRITO	41	—	—	—	12	47	10	14
102	SCANDELUZZA	40	—	—	—	2	6	4	7
103	SCURZOLENTO	44	—	—	—	5	22	10	16
104	SEROLE	37	—	—	—	2	3	2	5
105	SESSAME	49	—	—	—	1	9	3	9
106	SETTIME	38	—	3	3	4	14	17	9
107	SOGLIO	22	—	1	1	1	3	4	1
108	TIGLIOLE	95	—	1	1	5	82	43	39
109	TONCO	73	—	—	—	11	47	25	27
110	TONENGO	25	1	1	2	3	4	1	11
111	VAGLIO SERRA	39	—	—	—	—	14	2	4
112	VALFENERA	127	—	1	1	18	113	59	63
113	VESIME	100	—	8	8	2	17	19	35
114	VIALE	18	—	2	2	2	11	5	9
115	VIARIGI	86	—	1	1	74	54	22	15
116	VIGLIANO D'ASTI	73	—	5	5	7	20	8	11
117	VILLAFRANCA D'ASTI	69	—	14	14	67	168	53	127
118	VILLANOVA D'ASTI	195	1	2	3	158	295	67	151
119	VILLA SAN SECONDO	23	—	—	—	7	22	7	16
120	VINCHIO	129	—	—	—	1	18	9	20
	TOTALE PROVINCIA	11.350	76	510	586	2.371	10.831	5.118	6.381

per sesso e ramo di attività economica

MASCHI

COMMERCIO RAMO 6			TRASPORTI E COMU- NICAZIONI RAMO 7	CREDITO E ASSICURAZIONE, SERVIZI ALLE IMPRESE, NOLEGGIO RAMO 8			PUBBLICA AMMINISTRAZIONE; SERVIZI PUBBLICI E PRIVATI RAMO 9			TOTALE	Codice dei Comuni
6. A	6. B	TOTALE		8. A	8. B	TOTALE	9. A	9. B	TOTALE		
5	2	7	11	2	1	3	4	2	6	75	062
12	—	12	5	—	—	—	1	3	4	113	063
3	1	4	24	2	2	4	—	1	1	87	064
57	3	60	15	6	4	10	14	16	30	344	065
58	22	80	29	9	5	14	9	19	28	580	066
25	9	34	14	2	4	6	5	2	7	216	067
36	6	42	30	4	3	7	5	9	14	266	068
177	42	219	65	17	17	34	31	48	79	931	069
4	1	5	8	3	2	5	6	7	13	173	070
12	5	17	26	8	2	10	5	5	10	228	071
8	—	8	6	—	1	1	2	3	5	95	072
20	11	31	11	—	6	6	3	13	16	197	073
20	3	23	5	4	3	7	4	7	11	126	074
42	12	54	33	9	1	10	10	10	20	357	075
60	13	73	34	10	11	21	18	17	35	533	076
25	10	35	7	6	3	9	9	9	18	282	077
40	10	50	14	3	10	13	11	12	23	383	078
5	1	6	1	—	—	—	1	—	1	46	079
389	88	477	219	107	48	155	84	183	267	2.616	080
2	1	3	1	—	—	—	—	1	1	52	081
6	2	8	4	1	—	1	2	6	8	97	082
10	1	11	5	3	4	7	1	4	5	143	083
4	3	7	4	3	—	3	1	3	4	108	084
2	—	2	2	1	1	2	2	2	4	53	085
13	4	17	15	3	2	5	4	2	6	144	086
39	10	49	23	5	9	14	18	25	43	398	087
6	—	6	4	2	—	2	1	4	5	54	088
40	10	50	22	2	3	5	5	10	15	354	089
9	1	10	18	4	3	7	6	10	16	193	090
3	—	3	9	1	1	2	2	3	5	78	091
14	1	15	9	1	2	3	1	7	8	173	092
11	1	12	16	3	5	8	3	3	6	202	093
8	—	8	17	1	1	2	7	4	11	211	094
7	—	7	5	1	—	1	3	6	9	133	095
55	8	63	20	2	6	8	6	16	22	418	096
182	57	239	49	15	29	44	35	72	107	1.982	097
3	—	3	5	1	—	1	2	2	4	69	098
19	—	19	4	2	4	6	5	10	15	191	099
13	9	22	9	2	2	4	3	8	11	263	100
11	3	14	38	1	—	1	2	4	6	183	101
8	1	9	3	—	1	1	1	3	4	76	102
17	—	17	9	—	—	—	—	3	3	126	103
—	5	5	4	—	—	—	—	1	1	59	104
8	2	10	10	3	—	3	3	—	3	97	105
9	2	11	15	—	4	4	9	4	13	128	106
2	—	2	—	1	1	2	1	2	3	39	107
24	7	31	23	9	4	13	12	8	20	352	108
28	4	32	12	2	4	6	1	5	6	239	109
5	—	5	1	—	1	1	1	1	2	55	110
6	1	7	5	2	—	2	1	5	6	79	111
34	12	46	24	7	7	14	3	10	13	478	112
15	3	18	5	2	7	9	3	9	12	225	113
1	—	1	2	—	—	—	3	4	7	57	114
18	5	23	13	1	2	3	6	10	16	307	115
24	2	26	24	4	3	7	4	4	8	189	116
77	25	102	120	7	11	18	16	24	40	778	117
145	23	168	161	12	13	25	19	32	51	1.274	118
10	2	12	10	4	2	6	2	10	12	115	119
10	2	12	9	1	1	2	4	11	15	215	120
6.172	1.291	7.463	4.248	1.208	1.020	2.228	2.313	2.871	5.184	55.760	

segue TAV. 8 — Popolazione residente attiva in condizione professionale,

C —

Codice dei Comuni	COMUNI	AGRICOLTURA RAMO 0	INDUSTRIE						
			RAMO 1			RAMO 2	RAMO 3	RAMO 4	RAMO 5
			1. A	1. B	TOTALE				
001	AGLIANO	102	—	—	—	1	5	14	1
002	ALBUGNANO	27	—	—	—	—	3	—	—
003	ANTIGNANO	43	—	—	—	1	11	11	3
004	ARAMENGO	62	—	—	—	—	3	16	—
005	ASTI	750	13	25	38	128	1.467	1.005	116
006	AZZANO D'ASTI	15	—	1	1	1	—	5	1
007	BALDICHIERI D'ASTI	15	—	—	—	13	14	23	6
008	BELVEGLIO	22	—	—	—	3	7	5	1
009	BERZANO DI SAN PIETRO	24	—	—	—	—	4	5	—
010	BRUNO	26	—	—	—	1	3	5	—
011	BUBBIO	44	—	—	—	2	4	34	—
012	BUTTIGLIERA D'ASTI	71	2	—	2	8	20	72	2
013	CALAMANDRANA	65	—	—	—	5	7	37	2
014	CALLIANO	119	—	—	—	1	7	29	—
015	CALOSSO	128	—	1	1	1	2	19	1
016	CAMERANO CASASCO	54	—	—	—	4	3	7	1
017	CANELLI	163	—	3	3	10	33	543	17
018	CANTARANA	16	—	1	1	3	6	5	1
019	CAPRIGLIO	6	—	—	—	—	1	3	—
020	CASORZO	43	—	—	—	1	9	21	—
021	CASSINASCO	33	—	—	—	—	1	15	1
022	CASTAGNOLE DELLE LANZE	225	—	—	—	7	6	90	4
023	CASTAGNOLE MONFERRATO	48	—	1	1	—	22	13	—
024	CASTEL BOGLIONE	29	—	—	—	—	1	4	1
025	CASTELL'ALFERO	76	—	1	1	4	55	32	4
026	CASTELLERO	27	—	—	—	—	1	7	—
027	CASTELLETTO MOLINA	17	—	—	—	—	1	2	—
028	CASTELLO DI ANNONE	38	—	—	—	9	29	25	1
029	CASTELNUOVO BELBO	12	—	—	—	—	1	8	—
030	CASTELNUOVO CALCEA	28	—	—	—	—	8	11	1
031	CASTELNUOVO DON BOSCO	102	—	—	—	5	31	49	5
032	CASTEL ROCCHERO	55	—	—	—	—	—	7	—
033	CELLARENGO	38	—	—	—	—	1	4	—
034	CELLE ENOMONDO	42	—	1	1	1	—	9	—
035	CERRETO D'ASTI	16	—	—	—	—	3	6	2
036	CERRO TANARO	18	—	—	—	2	6	16	—
037	CESSOLE	5	—	—	—	—	—	8	1
038	CHIUSANO D'ASTI	12	—	—	—	1	1	9	—
039	CINAGLIO	34	—	—	—	—	5	5	—
040	CISTERNA D'ASTI	39	1	—	1	1	5	60	3
041	COAZZOLO	37	—	—	—	1	—	2	—
042	COCCONATO	49	—	—	—	5	5	41	3
043	COLCAVAGNO	9	—	—	—	—	1	4	—
044	CORSIONE	25	1	—	1	—	—	2	—
045	CORTANDONE	12	—	—	—	—	7	4	—
046	CORTANZE	8	—	—	—	—	2	5	—
047	CORTAZZONE	28	—	—	—	—	9	4	—
048	CORTIGLIONE	25	1	—	1	4	17	7	7
049	COSSOMBRATO	22	—	—	—	—	2	8	1
050	COSTIGLIOLE D'ASTI	231	—	1	1	2	37	99	6
051	CUNICO	22	—	—	—	2	1	8	—
052	DUSINO SAN MICHELE	37	—	—	—	1	9	23	—
053	FERRERE	46	—	—	—	1	13	23	—
054	FONTANILE	70	—	—	—	—	3	4	—
055	FRINCO	36	1	—	1	—	3	4	—
056	GRANA	40	—	—	—	—	3	29	1
057	GRAZZANO BADOGGIO	59	—	1	1	1	3	31	1
058	INCISA SCAPACCINO	52	—	—	—	5	51	38	3
059	ISOLA D'ASTI	80	—	2	2	1	14	24	1
060	LOAZZOLO	12	—	—	—	—	—	11	—
061	MARANZANA	19	—	—	—	—	—	1	1

per sesso e ramo di attività economica

FEMMINE

COMMERCIO RAMO 6			TRASPORTI E COMU- NICAZIONI RAMO 7	CREDITO E ASSICURAZIONE, SERVIZI ALLE IMPRESE, NOLEGGIO RAMO 8			PUBBLICA AMMINISTRAZIONE; SERVIZI PUBBLICI E PRIVATI RAMO 9			TOTALE	Codice dei Comuni
6. A	6. B	TOTALE		8. A	8. B	TOTALE	9. A	9. B	TOTALE		
45	2	47	7	2	2	4	8	30	38	219	001
16	—	16	2	—	4	4	—	8	8	60	002
17	—	17	2	2	4	6	3	19	22	116	003
15	—	15	3	1	2	3	2	4	6	108	004
2.561	45	2.606	338	331	426	757	795	3.591	4.386	11.591	005
10	—	10	2	1	—	1	—	5	5	41	006
36	1	37	8	1	2	3	5	22	27	146	007
7	—	7	2	—	—	—	1	6	7	54	008
8	—	8	—	—	—	—	1	—	1	42	009
10	—	10	5	1	—	1	3	7	10	61	010
22	1	23	7	3	2	5	1	25	26	145	011
49	—	49	8	5	4	9	2	41	43	284	012
29	1	30	4	4	6	10	3	30	33	193	013
44	—	44	9	3	3	6	2	24	26	241	014
29	1	30	5	2	3	5	5	30	35	227	015
13	—	13	4	—	1	1	1	9	10	97	016
314	11	325	35	39	46	85	27	304	331	1.545	017
7	—	7	8	1	—	1	2	7	9	57	018
3	—	3	—	1	—	1	1	5	6	20	019
15	—	15	2	—	—	—	5	13	18	109	020
11	—	11	—	1	1	2	1	7	8	71	021
120	4	124	12	6	13	19	10	85	95	582	022
33	—	33	4	6	2	8	4	36	40	169	023
11	—	11	1	—	—	—	2	6	8	55	024
68	—	68	15	6	9	15	5	77	82	352	025
1	—	1	—	—	—	—	—	4	4	40	026
3	—	3	2	—	—	—	1	2	3	28	027
37	—	37	11	2	3	5	6	37	43	198	028
26	—	26	4	3	1	4	3	18	21	76	029
15	—	15	4	—	1	1	1	19	20	88	030
61	1	62	3	10	5	15	3	54	57	329	031
9	—	9	—	—	1	1	1	8	9	81	032
10	—	10	1	—	—	—	1	2	3	57	033
6	1	7	—	—	—	—	1	3	4	64	034
6	—	6	2	2	1	3	—	3	3	41	035
13	—	13	4	1	1	2	1	16	17	78	036
15	—	15	—	—	1	1	2	6	8	38	037
5	—	5	—	1	—	1	—	7	7	36	038
9	—	9	1	—	—	—	2	9	11	65	039
29	—	29	4	—	2	2	3	13	16	160	040
3	—	3	1	1	—	1	1	4	5	50	041
54	—	54	11	3	7	10	5	37	42	220	042
11	—	11	1	2	1	3	—	4	4	33	043
2	1	3	—	1	—	1	1	2	3	35	044
4	—	4	—	—	1	1	—	2	2	30	045
15	—	15	1	1	1	2	—	2	2	35	046
7	1	8	2	1	1	2	—	4	4	57	047
3	—	3	2	1	—	1	—	13	13	80	048
9	—	9	2	—	1	1	2	8	10	55	049
187	4	191	12	10	12	22	19	141	160	761	050
6	—	6	3	1	—	1	1	13	14	57	051
16	1	17	3	1	1	2	3	6	9	101	052
27	—	27	—	1	3	4	3	26	29	143	053
9	—	9	3	2	2	4	3	11	14	107	054
17	1	18	1	2	1	3	—	4	4	70	055
17	—	17	3	1	—	1	2	10	12	106	056
18	—	18	4	—	2	2	2	10	12	132	057
50	1	51	6	5	8	13	3	41	44	263	058
65	2	67	11	4	9	13	8	41	49	262	059
5	—	5	2	—	—	—	1	1	2	32	060
3	—	3	2	—	—	—	1	8	9	35	061

segue TAV. 8 — Popolazione residente attiva in condizione professionale,

C —

Codice dei Comuni	COMUNI	AGRICOLTURA RAMO 0	INDUSTRIE						
			RAMO 1			RAMO 2	RAMO 3	RAMO 4	RAMO 5
			1. A	1. B	TOTALE				
062	MARETTO	18	—	—	—	4	2	4	—
063	MOASCA	26	—	—	—	—	2	6	—
064	MOMBALDONE	28	—	—	—	—	1	3	—
065	MOMBARUZZO	85	—	—	—	1	2	11	1
066	MOMBERCELLI	136	1	—	1	4	9	58	2
067	MONALE	26	—	—	—	18	42	5	—
068	MONASTERO BORMIDA	—	—	—	—	—	1	43	1
069	MONCALVO	67	1	4	5	5	20	160	5
070	MONCUCCO TORINESE	48	—	—	—	4	9	10	1
071	MONGARDINO	65	—	2	2	1	4	8	3
072	MONTABONE	46	—	—	—	1	1	3	—
073	MONTAFIA	14	—	—	—	1	8	12	8
074	MONTALDO SCARAMPI	28	—	—	—	2	3	3	—
075	MONTECHIARO D'ASTI	42	—	—	—	2	18	34	2
076	MONTEGROSSO D'ASTI	120	—	1	1	1	6	21	—
077	MONTEMAGNO	64	—	1	1	5	17	18	1
078	MONTIGLIO	72	—	—	—	6	7	30	—
079	MORANSENGO	13	—	—	—	—	1	2	—
080	NIZZA MONFERRATO	176	—	1	1	17	68	194	27
081	OLMO GENTILE	3	—	—	—	—	—	—	—
082	PASSERANO MARMORITO	33	—	—	—	—	4	4	1
083	PENANGO	42	—	—	—	2	1	6	—
084	PIEA	25	—	—	—	—	5	7	1
085	PINO D'ASTI	26	—	—	—	—	1	2	—
086	PIOVA' MASSAIA	29	—	—	—	1	9	16	1
087	PORTACOMARO	68	1	—	1	2	11	9	4
088	QUARANTI	5	—	—	—	—	1	—	1
089	REFRANCORE	57	—	—	—	7	49	21	3
090	REVIGLIASCO D'ASTI	45	—	—	—	—	3	3	2
091	ROATTO	18	—	—	—	—	3	2	1
092	ROBELLA	52	—	—	—	1	14	9	—
093	ROCCA D'ARAZZO	70	1	—	1	2	8	7	2
094	ROCCAVERANO	34	—	—	—	1	5	21	4
095	ROCCHETTA PALAFAEA	38	—	—	—	—	1	9	—
096	ROCCHETTA TANARO	44	1	2	3	5	21	24	2
097	SAN DAMIANO D'ASTI	367	—	—	—	5	33	427	2
098	SAN GIORGIO SCARAMPI	9	—	—	—	—	2	1	—
099	SAN MARTINO ALFIERI	60	—	1	1	3	—	10	2
100	SAN MARZANO OLIVETO	109	—	1	1	1	4	11	1
101	SAN PAOLO SOLBRITO	33	—	—	—	3	15	12	—
102	SCANDELUZZA	26	—	—	—	—	2	1	—
103	SCURZOLENZO	23	—	—	—	2	3	3	1
104	SEROLE	5	—	—	—	—	—	3	—
105	SESSAME	31	—	—	—	—	—	13	—
106	SETTIME	34	—	—	—	2	3	7	—
107	SOGLIO	14	—	—	—	—	—	2	1
108	TIGLIOLE	54	—	—	—	1	34	18	1
109	TONCO	55	—	—	—	—	6	10	1
110	TONENGO	20	—	—	—	—	—	2	—
111	VAGLIO SERRA	18	—	—	—	—	4	2	—
112	VALFENERA	101	—	—	—	2	31	32	3
113	VESIME	40	—	—	—	—	4	16	2
114	VIALE	10	—	—	—	—	—	1	1
115	VIARIGI	87	—	—	—	24	15	19	2
116	VIGLIANO D'ASTI	48	—	—	—	—	6	3	—
117	VILLAFRANCA D'ASTI	45	1	2	3	9	49	34	4
118	VILLANOVA D'ASTI	79	2	1	3	46	174	102	3
119	VILLA SAN SECONDO	32	—	—	—	2	5	—	—
120	VINCHIO	54	—	—	—	—	4	19	—
	TOTALE PROVINCIA	6.625	27	54	81	429	2.717	4.124	296

per sesso e ramo di attività economica

FEMMINE

COMMERCIO RAMO 6			TRASPORTI E COMU- NICAZIONI RAMO 7	CREDITO E ASSICURAZIONE, SERVIZI ALLE IMPRESE, NOLEGGIO RAMO 8			PUBBLICA AMMINISTRAZIONE; SERVIZI PUBBLICI E PRIVATI RAMO 9			TOTALE	Codice dei Comuni
6. A	6. B	TOTALE		8. A	8. B	TOTALE	9. A	9. B	TOTALE		
5	—	5	1	1	—	1	1	—	1	36	062
8	—	8	—	1	—	1	2	7	9	52	063
5	1	6	—	—	2	2	2	2	4	44	064
38	—	38	7	2	4	6	4	18	22	173	065
53	3	56	5	1	1	2	6	33	39	312	066
18	—	18	5	3	3	6	3	16	19	139	067
29	—	29	2	1	1	2	4	27	31	109	068
146	5	151	16	12	4	16	13	104	117	562	069
9	1	10	2	—	2	2	4	7	11	97	070
17	—	17	6	1	2	3	3	22	25	134	071
8	—	8	2	1	2	3	1	4	5	69	072
16	4	20	2	—	1	1	1	22	23	89	073
16	—	16	3	—	1	1	7	6	13	69	074
54	—	54	4	—	3	3	5	38	43	202	075
53	1	54	2	6	5	11	5	41	46	262	076
26	—	26	6	—	—	—	4	37	41	179	077
46	—	46	7	3	4	7	3	24	27	202	078
1	—	1	—	—	—	—	—	1	1	18	079
325	15	340	47	23	15	38	45	480	525	1.433	080
1	—	1	—	—	—	—	1	1	2	6	081
12	—	12	—	—	1	1	—	7	7	62	082
5	—	5	3	1	1	2	1	5	6	67	083
6	—	6	—	3	—	3	1	7	8	55	084
2	—	2	—	—	—	—	—	5	5	36	085
17	—	17	1	—	—	—	1	11	12	86	086
42	1	43	7	2	9	11	8	41	49	205	087
4	—	4	2	—	1	1	1	3	4	18	088
37	—	37	6	8	5	13	4	31	35	228	089
21	—	21	2	4	1	5	3	19	22	103	090
4	—	4	—	2	—	2	1	3	4	34	091
12	1	13	2	2	—	2	2	9	11	104	092
12	—	12	4	3	1	4	3	14	17	127	093
8	2	10	5	—	—	—	1	16	17	97	094
7	—	7	—	1	—	1	4	1	5	61	095
50	4	54	8	3	4	7	8	32	40	208	096
193	6	199	10	8	15	23	16	159	175	1.241	097
—	—	—	1	—	—	—	—	2	2	15	098
13	—	13	3	2	1	3	2	17	19	114	099
16	—	16	1	4	2	6	3	9	12	162	100
15	—	15	6	1	2	3	2	4	6	93	101
4	1	5	—	—	—	—	—	4	4	38	102
15	—	15	—	—	—	—	4	6	10	57	103
—	1	1	—	—	—	—	—	1	1	10	104
3	—	3	5	—	2	2	1	1	2	56	105
9	—	9	3	—	1	1	2	5	7	66	106
4	—	4	—	—	—	—	—	3	3	24	107
32	—	32	2	1	4	5	5	20	25	172	108
30	1	31	1	1	1	2	4	13	17	123	109
4	—	4	—	—	1	1	—	2	2	29	110
3	—	3	1	—	—	—	—	4	4	32	111
25	1	26	3	2	6	8	8	33	41	247	112
21	—	21	—	—	3	3	3	16	19	105	113
6	—	6	—	—	—	—	—	5	5	23	114
24	—	24	4	—	1	1	5	9	14	190	115
22	—	22	3	1	6	7	3	11	14	103	116
77	5	82	13	11	13	24	5	57	62	325	117
128	5	133	58	7	14	21	7	81	88	707	118
13	—	13	4	—	—	—	3	14	17	73	119
16	1	17	1	1	—	1	2	12	14	110	120
6.052	138	6.190	865	595	741	1.336	1.196	6.562	7.758	30.421	

TAV. 9 - Popolazione residente attiva in condizione professionale, per sesso, settore di attività economica e posizione nella professione

A — TOTALE

Codice dei Comuni	COMUNI	POSIZIONE NELLA PROFESSIONE									
		IMPRENDITORI E LIBERI PROFESSIONISTI		LAVORATORI IN PROPRIO		COADIUVANTI		DIRIGENTI E IMPIEGATI		LAVORATORI DIPENDENTI	
		MF	M	MF	M	MF	M	MF	M	MF	M
001	AGLIANO	10	9	350	272	72	16	91	45	179	141
002	ALBUGNANO	5	4	72	56	19	3	27	13	44	31
003	ANTIGNANO	13	13	164	128	18	3	62	23	127	101
004	ARAMENGO	1	1	107	85	66	13	32	13	64	50
005	ASTI	1.055	876	5.135	3.504	1.226	425	9.429	4.825	14.816	10.440
006	AZZANO D'ASTI	4	4	36	20	11	1	20	12	38	31
007	BALDICHIERI D'ASTI	12	9	97	64	30	11	83	44	205	153
008	BELVEGLIO	6	5	57	35	9	5	19	8	45	29
009	BERZANO DI SAN PIETRO	4	4	48	31	20	6	13	10	37	29
010	BRUNO	5	4	64	45	17	3	48	28	42	35
011	BUBBIO	10	7	186	157	38	9	60	21	147	102
012	BUTTIGLIERA D'ASTI	26	23	268	212	84	28	107	53	327	212
013	CALAMANDRANA	12	10	222	178	48	16	84	36	207	140
014	CALLIANO	6	3	250	193	109	22	85	44	207	154
015	CALOSSO	22	19	387	301	89	25	65	26	121	86
016	CAMERANO CASASCO	1	1	114	79	35	3	38	21	53	40
017	CANELLI	186	159	1.139	872	260	86	887	444	1.978	1.344
018	CANTARANA	2	2	99	84	10	3	38	21	120	102
019	CAPRIGLIO	3	3	24	22	4	—	11	4	20	13
020	CASORZO	6	5	125	88	26	7	39	17	99	69
021	CASSINASCO	5	4	121	106	50	22	21	11	52	35
022	CASTAGNOLE DELLE LANZE	45	44	516	395	248	45	222	95	525	395
023	CASTAGNOLE MONFERRATO	9	8	157	103	20	10	67	31	208	140
024	CASTEL BOGLIONE	1	1	138	123	51	34	23	11	51	40
025	CASTELL'ALFERO	19	16	289	212	99	33	175	81	435	323
026	CASTELLERO	—	—	36	15	10	1	6	4	40	32
027	CASTELLETTO MOLINA	1	1	46	27	—	—	9	5	21	16
028	CASTELLO DI ANNONE	20	17	147	96	22	6	122	68	319	245
029	CASTELNUOVO BELBO	6	5	119	96	7	—	66	43	97	75
030	CASTELNUOVO CALCEA	12	11	144	117	13	2	48	23	104	80
031	CASTELNUOVO DON BOSCO	26	20	392	299	97	24	117	59	378	279
032	CASTEL ROCCHERO	1	—	94	72	42	9	29	14	36	26
033	CELLARENGO	1	1	81	67	32	2	12	8	41	32
034	CELLE ENOMONDO	—	—	90	74	32	4	17	10	64	51
035	CERRETO D'ASTI	4	3	39	29	13	3	13	5	41	29
036	CERRO TANARO	1	1	53	22	8	1	52	29	81	64
037	CESSOLE	2	2	132	119	21	17	15	6	45	33
038	CHIUSANO D'ASTI	4	3	26	15	6	2	16	9	32	19
039	CINAGLIO	1	1	79	52	12	1	27	16	59	43
040	CISTERNA D'ASTI	15	12	185	148	35	13	59	32	205	134
041	COAZZOLO	1	1	61	52	36	7	14	6	25	21
042	COCCONATO	24	19	186	135	33	5	112	54	266	188
043	COLCAVAGNO	—	—	27	20	8	2	14	5	24	13
044	CORSIONE	1	1	34	26	10	2	6	4	30	13
045	CORTANDONE	2	2	43	31	9	3	6	4	35	25
046	CORTANZE	3	3	35	24	5	2	13	4	31	19
047	CORTAZZONE	4	3	77	59	19	2	24	13	51	41
048	CORTIGLIONE	4	4	62	47	6	3	55	29	107	71
049	COSSOMBRATO	11	8	62	55	15	1	21	12	56	34
050	COSTIGLIOLE D'ASTI	45	39	940	709	210	63	351	177	774	571
051	CUNICO	8	6	66	45	6	3	24	12	64	45
052	DUSINO SAN MICHELE	8	6	120	79	17	4	54	33	108	84
053	FERRERE	8	6	179	138	58	25	58	27	167	131
054	FONTANILE	4	2	125	95	53	9	46	23	35	27
055	FRINCO	3	3	107	83	30	8	29	16	63	52
056	GRANA	6	6	120	85	10	2	44	16	91	56
057	GRAZZANO BADOGLIO	18	14	127	90	50	8	44	25	98	68
058	INCISA SCAPACCINO	23	16	216	152	36	14	99	50	405	284
059	ISOLA D'ASTI	4	2	265	202	83	29	147	71	311	244
060	LOAZZOLO	2	2	85	75	9	5	10	6	39	25
061	MARANZANA	2	1	69	52	2	—	25	13	22	19

segue TAV. 9 — Popolazione residente attiva in condizione professionale, per sesso, settore di attività economica e posizione nella professione

A — TOTALE

Codice dei Comuni	COMUNI	POSIZIONE NELLA PROFESSIONE									
		IMPRENDITORI E LIBERI PROFESSIONISTI		LAVORATORI IN PROPRIO		COADIUVANTI		DIRIGENTI E IMPIEGATI		LAVORATORI DIPENDENTI	
		MF	M	MF	M	MF	M	MF	M	MF	M
062	MARETTO	1	1	42	33	15	1	14	10	39	30
063	MOASCA	4	4	93	70	15	5	14	3	39	31
064	MOMBALDONE	3	2	68	40	8	3	24	16	28	26
065	MOMBARUZZO	16	13	191	134	64	18	82	49	164	130
066	MOMBERCELLI	17	16	381	252	87	25	87	51	320	236
067	MONALE	6	4	109	77	21	5	47	24	172	106
068	MONASTERO BORMIDA	17	16	158	136	19	9	66	32	115	73
069	MONCALVO	47	40	344	274	129	33	272	133	701	451
070	MONCUCCO TORINESE	7	3	120	68	4	2	34	20	105	80
071	MONGARDINO	5	4	155	97	13	3	66	33	123	91
072	MONTABONE	2	2	72	60	42	4	10	2	38	27
073	MONTAFIA	3	2	24	19	5	2	36	22	218	152
074	MONTALDO SCARAMPI	4	3	88	61	15	2	38	19	50	41
075	MONTECHIARO D'ASTI	18	13	182	121	43	9	78	37	238	177
076	MONTEGROSSO D'ASTI	17	15	354	246	63	19	120	67	241	186
077	MONTEMAGNO	9	9	158	122	46	4	90	40	158	107
078	MONTIGLIO	12	9	210	149	48	11	80	46	235	168
079	MORANSENGO	2	1	34	25	6	2	5	4	17	14
080	NIZZA MONFERRATO	151	126	1.039	797	247	59	937	460	1.675	1.174
081	OLMO GENTILE	—	—	32	29	2	2	3	2	21	19
082	PASSERANO MARMORITO	—	—	74	49	20	3	25	14	40	31
083	PENANGO	4	3	114	75	14	8	31	18	47	39
084	PIEA	6	5	74	57	16	3	19	10	48	33
085	PINO D'ASTI	—	—	43	31	22	5	10	6	14	11
086	PIOVA' MASSAIA	5	4	92	63	17	4	39	20	77	53
087	PORTACOMARO	15	12	191	135	50	15	114	57	233	179
088	QUARANTI	1	1	30	24	—	—	15	7	26	22
089	REFRANCORE	11	6	156	102	38	7	97	46	280	193
090	REVIGLIASCO D'ASTI	5	4	109	61	8	1	56	28	118	99
091	ROATTO	—	—	44	36	14	1	18	13	36	28
092	ROBELLA	4	4	131	100	39	7	31	16	72	46
093	ROCCA D'ARAZZO	5	4	130	75	26	2	49	23	119	98
094	ROCCAVERANO	4	3	140	108	9	1	29	14	126	85
095	ROCCHETTA PALAFAEA	8	8	91	69	29	11	21	12	45	33
096	ROCCHETTA TANARO	21	18	203	156	40	15	93	41	269	188
097	SAN DAMIANO D'ASTI	52	49	1.029	741	368	109	393	180	1.381	903
098	SAN GIORGIO SCARAMPI	—	—	41	39	16	9	9	6	18	15
099	SAN MARTINO ALFIERI	8	8	152	91	13	6	53	26	79	60
100	SAN MARZANO OLIVETO	13	12	188	150	98	25	37	15	89	61
101	SAN PAOLO SOLBRITO	6	4	78	51	12	1	44	14	136	113
102	SCANDELUZZA	5	5	72	44	3	1	14	7	20	19
103	SCURZOLENGO	3	2	80	54	6	1	25	12	69	57
104	SEROLE	—	—	44	40	3	1	2	2	20	16
105	SESSAME	4	3	72	53	19	6	12	4	46	31
106	SETTIME	7	6	80	45	10	4	31	20	66	53
107	SOGLIO	—	—	25	21	17	3	8	5	13	10
108	TIGLIOLE	14	12	189	143	40	10	89	48	192	139
109	TONCO	17	12	148	97	23	6	57	30	117	94
110	TONENGO	2	2	44	26	4	2	7	4	27	21
111	VAGLIO SERRA	3	3	56	41	11	5	9	7	32	23
112	VALFENERA	21	19	212	167	108	25	92	54	292	213
113	VESIME	11	10	175	125	14	3	46	22	84	65
114	VIALE	2	1	27	21	8	2	11	9	32	24
115	VIARIGI	4	3	181	95	11	1	71	40	230	168
116	VIGLIANO D'ASTI	13	10	124	90	20	5	57	27	78	57
117	VILLAFRANCA D'ASTI	33	27	247	191	52	16	209	105	562	439
118	VILLANOVA D'ASTI	41	35	400	302	124	48	357	183	1.059	706
119	VILLA SAN SECONDO	1	—	68	42	20	5	37	16	62	52
120	VINCHIO	3	2	176	135	37	16	25	15	84	47
	TOTALE PROVINCIA	2.436	2.035	24.218	17.622	5.985	1.722	17.995	9.114	35.547	25.267

segue TAV. 9 — **Popolazione residente attiva in condizione professionale, per sesso, settore di attività economica e posizione nella professione**

B — AGRICOLTURA, CACCIA, FORESTE E PESCA

Codice dei Comuni	COMUNI	POSIZIONE NELLA PROFESSIONE									
		IMPRENDITORI E LIBERI PROFESSIONISTI		LAVORATORI IN PROPRIO		COADIUVANTI		DIRIGENTI E IMPIEGATI		LAVORATORI DIPENDENTI	
		MF	M	MF	M	MF	M	MF	M	MF	M
001	AGLIANO	1	—	253	201	48	10	1	1	44	33
002	ALBUGNANO	—	—	59	46	17	3	—	—	5	5
003	ANTIGNANO	1	1	123	91	12	2	—	—	1	—
004	ARAMENGO	—	—	75	60	53	9	—	—	8	5
005	ASTI	32	27	1.134	672	207	42	61	41	267	169
006	AZZANO D'ASTI	1	1	24	15	6	—	—	—	—	—
007	BALDICHIERI D'ASTI	2	2	29	19	3	—	1	1	5	3
008	BELVEGLIO	1	1	40	23	4	2	—	—	4	1
009	BERZANO DI SAN PIETRO	—	—	36	22	14	4	—	—	1	1
010	BRUNO	—	—	48	31	11	2	—	—	5	5
011	BUBBIO	—	—	132	115	26	5	3	2	18	13
012	BUTTIGLIERA D'ASTI	1	1	151	115	46	15	3	1	8	6
013	CALAMANDRANA	3	1	149	119	28	8	5	3	31	20
014	CALLIANO	—	—	166	128	90	15	2	2	14	8
015	CALOSSO	4	4	314	244	74	22	1	—	15	10
016	CAMERANO CASASCO	—	—	82	55	29	2	—	—	2	2
017	CANELLI	21	16	402	300	53	10	4	4	55	42
018	CANTARANA	—	—	69	57	4	—	—	—	2	2
019	CAPRIGLIO	1	1	17	16	4	—	—	—	2	1
020	CASORZO	—	—	85	60	19	4	—	—	10	7
021	CASSINASCO	—	—	101	91	42	19	—	—	3	3
022	CASTAGNOLE DELLE LANZE	1	1	286	220	183	31	1	—	20	14
023	CASTAGNOLE MONFERRATO	—	—	97	68	1	—	3	2	31	14
024	CASTEL BOGLIONE	—	—	110	103	46	31	5	2	23	19
025	CASTELL'ALFERO	5	4	115	81	47	12	2	1	21	16
026	CASTELLERO	—	—	26	8	9	—	—	—	2	2
027	CASTELLETTO MOLINA	—	—	39	23	—	—	—	—	3	2
028	CASTELLO DI ANNONE	—	—	67	38	8	1	1	1	14	12
029	CASTELNUOVO BELBO	1	1	77	67	1	—	—	—	6	5
030	CASTELNUOVO CALCEA	—	—	109	93	8	—	1	—	22	19
031	CASTELNUOVO DON BOSCO	2	2	200	146	52	10	7	4	22	19
032	CASTEL ROCCHERO	—	—	78	59	39	9	4	2	15	11
033	CELLARENGO	—	—	66	57	31	2	—	—	1	1
034	CELLE ENOMONDO	—	—	63	50	32	4	1	—	2	2
035	CERRETO D'ASTI	—	—	23	16	8	2	—	—	3	—
036	CERRO TANARO	—	—	20	5	4	1	—	—	1	1
037	CESSOLE	—	—	95	93	16	14	—	—	2	1
038	CHIUSANO D'ASTI	—	—	18	10	6	2	—	—	—	—
039	CINAGLIO	—	—	63	40	9	1	—	—	8	5
040	CISTERNA D'ASTI	1	1	129	103	15	6	3	1	16	14
041	COAZZOLO	1	1	56	49	36	7	—	—	3	2
042	COCCONATO	8	8	97	64	8	2	3	2	26	17
043	COLCAVAGNO	—	—	17	13	6	2	—	—	1	—
044	CORSIONE	1	1	30	24	9	2	—	—	16	4
045	CORTANDONE	—	—	29	21	5	1	—	—	1	1
046	CORTANZE	—	—	18	12	1	—	—	—	1	—
047	CORTAZZONE	—	—	52	38	15	1	—	—	3	3
048	CORTIGLIONE	—	—	43	30	5	2	2	1	19	11
049	COSSOMBRATO	2	1	38	32	10	1	—	—	11	5
050	COSTIGLIOLE D'ASTI	1	1	580	444	116	35	5	4	39	26
051	CUNICO	—	—	47	28	4	2	—	—	5	4
052	DUSINO SAN MICHELE	—	—	83	53	8	2	—	—	4	3
053	FERRERE	—	—	113	87	31	13	1	—	3	2
054	FONTANILE	3	1	109	84	48	7	2	2	6	4
055	FRINCO	—	—	78	58	22	6	—	—	3	3
056	GRANA	1	1	68	50	4	1	17	2	8	4
057	GRAZZANO BADOGLIO	1	—	93	68	38	5	—	—	9	9
058	INCISA SCAPACCINO	4	3	111	74	9	1	3	3	19	13
059	ISOLA D'ASTI	1	—	120	95	50	17	2	1	33	13
060	LOAZZOLO	1	1	69	62	8	4	—	—	5	4
061	MARANZANA	1	—	62	47	2	—	3	2	5	5

segue TAV. 9 — Popolazione residente attiva in condizione professionale, per sesso,
settore di attività economica e posizione nella professione

B — AGRICOLTURA, CACCIA, FORESTE E PESCA

Codice dei Comuni	COMUNI	POSIZIONE NELLA PROFESSIONE									
		IMPRENDITORI E LIBERI PROFESSIONISTI		LAVORATORI IN PROPRIO		COADIUVANTI		DIRIGENTI E IMPIEGATI		LAVORATORI DIPENDENTI	
		MF	M	MF	M	MF	M	MF	M	MF	M
062	MARETTO	—	—	21	16	13	—	—	—	1	1
063	MOASCA	—	—	78	57	8	5	1	—	1	—
064	MOMBALDONE	1	—	57	33	4	1	—	—	1	1
065	MOMBARUZZO	1	—	144	101	43	10	1	1	28	20
066	MOMBERCELLI	—	—	233	143	49	11	5	3	30	24
067	MONALE	—	—	57	40	6	—	2	—	5	4
068	MONASTERO BORMIDA	—	—	80	80	—	—	—	—	4	4
069	MONCALVO	—	—	124	105	49	10	4	3	37	29
070	MONCUCCO TORINESE	2	1	98	53	2	1	—	—	12	11
071	MONGARDINO	1	1	128	78	6	—	3	3	18	9
072	MONTABONE	—	—	63	55	39	3	1	—	4	3
073	MONTAFIA	1	1	—	—	—	—	3	2	53	40
074	MONTALDO SCARAMPI	—	—	65	43	6	1	1	—	4	4
075	MONTECHIARO D'ASTI	6	5	52	30	16	3	2	1	9	4
076	MONTEGROSSO D'ASTI	1	1	242	164	38	9	1	—	30	18
077	MONTEMAGNO	2	2	93	73	36	3	7	4	25	17
078	MONTIGLIO	3	1	120	77	20	3	3	1	20	12
079	MORANSENGO	1	—	29	21	6	2	—	—	3	3
080	NIZZA MONFERRATO	10	9	400	307	66	16	9	4	113	86
081	OLMO GENTILE	—	—	28	26	2	2	1	—	2	2
082	PASSERANO MARMORITO	—	—	47	29	14	2	1	—	3	1
083	PENANGO	—	—	101	67	12	6	—	—	10	8
084	PIEA	—	—	53	41	13	—	—	—	2	2
085	PINO D'ASTI	—	—	33	24	19	2	—	—	—	—
086	PIOVA' MASSAIA	—	—	48	29	11	2	1	1	2	1
087	PORTACOMARO	2	1	116	76	26	6	2	—	21	16
088	QUARANTI	—	—	26	21	—	—	—	—	4	4
089	REFRANCORE	—	—	88	56	21	2	—	—	15	9
090	REVIGLIASCO D'ASTI	1	—	81	46	7	1	2	1	6	4
091	ROATTO	—	—	35	28	10	—	—	—	2	1
092	ROBELLA	—	—	93	69	33	6	—	—	3	2
093	ROCCA D'ARAZZO	—	—	89	44	23	1	—	—	9	6
094	ROCCAVERANO	1	1	115	90	7	1	1	1	13	10
095	ROCCHETTA PALAFAEA	—	—	83	64	26	10	3	2	3	1
096	ROCCHETTA TANARO	1	1	113	94	12	3	11	2	20	13
097	SAN DAMIANO D'ASTI	—	—	635	438	229	62	—	—	22	19
098	SAN GIORGIO SCARAMPI	—	—	35	33	16	9	—	—	3	3
099	SAN MARTINO ALFIERI	—	—	122	71	6	2	1	1	10	5
100	SAN MARZANO OLIVETO	—	—	162	130	91	22	2	1	16	9
101	SAN PAOLO SOLBRITO	—	—	58	38	3	—	10	—	3	3
102	SCANDELUZZA	—	—	60	35	1	—	—	—	5	5
103	SCURZOLENZO	—	—	53	37	1	—	—	—	13	7
104	SEROLE	—	—	39	36	3	1	—	—	—	—
105	SESSAME	2	1	56	38	15	4	—	—	7	6
106	SETTIME	—	—	61	31	6	2	2	2	3	3
107	SOGLIO	—	—	21	18	14	3	—	—	1	1
108	TIGLIOLE	5	3	113	82	22	4	—	—	9	6
109	TONCO	1	—	103	65	14	2	1	1	9	5
110	TONENGO	—	—	38	22	3	2	—	—	4	1
111	VAGLIO SERRA	—	—	48	34	7	3	—	—	2	2
112	VALFENERA	1	—	141	108	84	17	—	—	2	2
113	VESIME	5	5	119	86	4	1	1	—	11	8
114	VIALE	—	—	21	16	7	2	—	—	—	—
115	VIARIGI	1	—	143	70	4	—	1	1	24	15
116	VIGLIANO D'ASTI	2	2	93	63	15	4	2	—	9	4
117	VILLAFRANCA D'ASTI	2	1	83	56	11	2	—	—	18	10
118	VILLANOVA D'ASTI	1	—	194	154	66	29	2	2	11	10
119	VILLA SAN SECONDO	—	—	39	18	13	2	—	—	3	3
120	VINCHIO	—	—	147	113	31	11	1	1	4	4
	TOTALE PROVINCIA	157	118	12.900	9.265	3.049	717	235	123	1.634	1.127

segue TAV. 9 — Popolazione residente attiva in condizione professionale, per sesso,
settore di attività economica e posizione nella professione

C — INDUSTRIE

Codice dei Comuni	COMUNI	POSIZIONE NELLA PROFESSIONE									
		IMPRENDITORI E LIBERI PROFESSIONISTI		LAVORATORI IN PROPRIO		COADIUVANTI		DIRIGENTI E IMPIEGATI		LAVORATORI DIPENDENTI	
		MF	M	MF	M	MF	M	MF	M	MF	M
001	AGLIANO	5	5	29	28	5	3	16	9	75	64
002	ALBUGNANO	—	—	7	7	—	—	7	5	23	22
003	ANTIGNANO	6	6	18	18	—	—	20	10	100	84
004	ARAMENGO	—	—	13	12	2	1	17	6	41	35
005	ASTI	110	104	1.286	1.137	153	91	2.053	1.418	9.149	7.247
006	AZZANO D'ASTI	1	1	2	1	—	—	5	3	17	12
007	BALDICHIERI D'ASTI	4	4	22	19	13	5	20	9	152	118
008	BELVEGLIO	1	1	7	7	3	2	5	2	36	24
009	BERZANO DI SAN PIETRO	—	—	6	5	2	1	8	6	28	23
010	BRUNO	—	—	8	8	4	1	9	5	21	19
011	BUBBIO	—	—	26	23	2	1	15	6	94	67
012	BUTTIGLIERA D'ASTI	6	6	69	62	10	4	31	20	254	174
013	CALAMANDRANA	1	1	37	36	6	3	28	14	116	83
014	CALLIANO	—	—	30	28	5	3	13	7	136	109
015	CALOSSO	1	1	35	33	4	2	12	6	60	46
016	CAMERANO CASASCO	1	1	18	18	2	—	10	5	43	35
017	CANELLI	41	38	280	263	38	24	385	240	1.455	1.028
018	CANTARANA	1	1	19	18	3	3	9	6	81	69
019	CAPRIGLIO	—	—	5	5	—	—	2	—	11	9
020	CASORZO	3	2	14	11	4	3	4	1	79	56
021	CASSINASCO	1	1	12	11	5	2	3	2	37	25
022	CASTAGNOLE DELLE LANZE	24	24	93	90	12	4	81	48	361	298
023	CASTAGNOLE MONFERRATO	—	—	24	19	3	2	12	7	131	106
024	CASTEL BOGLIONE	—	—	13	13	2	2	4	3	20	15
025	CASTELL'ALFERO	1	1	85	77	15	9	58	39	318	255
026	CASTELLERO	—	—	6	4	—	—	2	2	26	20
027	CASTELLETTO MOLINA	1	1	4	4	—	—	2	1	16	14
028	CASTELLO DI ANNONE	2	2	45	36	5	3	35	22	206	166
029	CASTELNUOVO BELBO	—	—	15	14	1	—	6	6	47	40
030	CASTELNUOVO CALCEA	3	3	14	13	1	1	15	8	65	53
031	CASTELNUOVO DON BOSCO	4	2	91	85	13	4	28	13	244	186
032	CASTEL ROCCHERO	—	—	3	3	—	—	3	2	15	9
033	CELLARENGO	1	1	7	7	—	—	1	1	32	27
034	CELLE ENOMONDO	—	—	19	19	—	—	4	2	46	37
035	CERRETO D'ASTI	—	—	4	4	2	1	3	1	35	27
036	CERRO TANARO	1	1	12	6	3	—	17	13	60	49
037	CESSOLE	—	—	11	10	3	3	2	2	39	31
038	CHIUSANO D'ASTI	2	2	5	4	—	—	8	6	22	14
039	CINAGLIO	—	—	7	7	—	—	3	—	35	28
040	CISTERNA D'ASTI	3	2	28	24	6	3	21	16	156	99
041	COAZZOLO	—	—	1	1	—	—	4	3	14	12
042	COCCONATO	3	2	38	33	2	2	26	16	155	117
043	COLCAVAGNO	—	—	2	2	2	—	2	2	15	12
044	CORSIONE	—	—	—	—	—	—	1	1	10	7
045	CORTANDONE	—	—	10	8	1	—	2	2	25	17
046	CORTANZE	—	—	4	3	—	—	2	1	20	15
047	CORTAZZONE	—	—	12	12	—	—	7	3	38	29
048	CORTIGLIONE	2	2	11	11	—	—	21	13	83	55
049	COSSOMBRATO	2	1	14	13	1	—	8	7	27	20
050	COSTIGLIOLE D'ASTI	9	8	153	143	16	7	100	58	491	408
051	CUNICO	4	4	15	14	2	1	7	4	34	28
052	DUSINO SAN MICHELE	1	1	14	11	3	—	23	14	86	68
053	FERRERE	1	1	34	29	9	6	24	13	124	106
054	FONTANILE	—	—	6	4	2	1	11	9	15	13
055	FRINCO	—	—	15	15	3	2	9	7	42	37
056	GRANA	4	4	22	19	—	—	5	3	71	43
057	GRAZZANO BADOGGIO	9	9	13	9	7	2	19	12	62	41
058	INCISA SCAPACCINO	5	5	60	55	17	9	21	10	284	211
059	ISOLA D'ASTI	—	—	52	48	11	6	29	17	192	171
060	LOAZZOLO	1	1	7	7	1	1	2	1	24	14
061	MARAZZANA	—	—	3	3	—	—	7	6	8	7

segue TAV. 9 — Popolazione residente attiva in condizione professionale, per sesso,
settore di attività economica e posizione nella professione

C — INDUSTRIE

Codice dei Comuni	COMUNI	POSIZIONE NELLA PROFESSIONE									
		IMPRENDITORI E LIBERI PROFESSIONISTI		LAVORATORI IN PROPRIO		COADIUVANTI		DIRIGENTI E IMPIEGATI		LAVORATORI DIPENDENTI	
		MF	M	MF	M	MF	M	MF	M	MF	M
062	MARETTO	—	—	12	12	—	—	3	2	26	17
063	MOASCA	3	3	3	3	—	—	3	—	29	24
064	MOMBALDONE	—	—	6	6	1	—	5	3	11	10
065	MOMBARUZZO	6	6	13	12	6	3	19	15	68	61
066	MOMBERCELLI	2	2	71	60	9	5	30	20	210	161
067	MONALE	1	—	14	14	2	—	21	16	138	81
068	MONASTERO BORMIDA	5	4	23	21	6	4	21	13	79	47
069	MONCALVO	3	3	69	60	4	2	84	44	422	278
070	MONCUCCO TORINESE	—	—	16	14	1	—	6	4	77	58
071	MONGARDINO	1	—	9	9	3	2	15	7	64	56
072	MONTABONE	—	—	3	3	—	—	1	—	15	11
073	MONTAFIA	—	—	14	12	4	2	1	1	100	75
074	MONTALDO SCARAMPI	—	—	4	4	—	—	1	1	35	27
075	MONTECHIARO D'ASTI	4	3	57	52	7	3	24	11	161	128
076	MONTEGROSSO D'ASTI	4	4	40	38	7	6	20	15	136	115
077	MONTEMAGNO	—	—	32	26	—	—	22	14	102	74
078	MONTIGLIO	1	1	39	38	8	4	29	20	155	126
079	MORANSENGO	—	—	—	—	—	—	2	2	13	10
080	NIZZA MONFERRATO	24	21	234	214	31	14	191	119	903	708
081	OLMO GENTILE	—	—	2	2	—	—	1	1	14	14
082	PASSERANO MARMORITO	—	—	14	14	2	1	8	4	29	25
083	PENANGO	—	—	10	7	2	2	5	3	26	22
084	PIEA	3	3	11	9	3	3	5	4	38	28
085	PINO D'ASTI	—	—	4	4	3	3	2	1	11	9
086	PIOVA' MASSAIA	1	1	24	21	3	1	16	10	51	35
087	PORTACOMARO	4	3	28	27	7	5	24	14	134	121
088	QUARANTI	—	—	2	2	—	—	1	1	11	9
089	REFRANCORE	—	—	30	25	6	2	42	24	197	144
090	REVIGLIASCO D'ASTI	1	1	7	7	—	—	8	6	82	76
091	ROATTO	—	—	7	7	1	—	3	3	25	20
092	ROBELLA	—	—	20	19	2	1	12	7	51	34
093	ROCCA D'ARAZZO	—	—	23	23	2	1	17	11	87	74
094	ROCCAVERANO	—	—	14	12	—	—	6	4	81	54
095	ROCCHETTA PALAFAEA	8	8	1	—	—	—	5	5	30	21
096	ROCCHETTA TANARO	1	1	25	23	2	1	31	21	188	146
097	SAN DAMIANO D'ASTI	6	5	179	166	34	16	139	90	1.133	747
098	SAN GIORGIO SCARAMPI	—	—	3	3	—	—	1	—	10	8
099	SAN MARTINO ALFIERI	2	2	15	14	2	2	13	9	52	41
100	SAN MARZANO OLIVETO	5	5	10	9	2	1	11	5	45	35
101	SAN PAOLO SOLBRITO	2	1	8	6	2	—	12	4	89	72
102	SCANDELUZZA	—	—	5	5	1	1	5	3	11	10
103	SCURZOLENZO	2	2	6	6	1	—	11	6	42	39
104	SEROLE	—	—	2	2	—	—	—	—	13	10
105	SESSAME	—	—	7	6	1	1	—	—	27	15
106	SETTIME	1	1	9	7	—	—	8	6	41	33
107	SOGLIO	—	—	1	1	1	—	1	1	10	8
108	TIGLIOLE	3	3	41	37	2	2	27	17	151	111
109	TONCO	6	5	15	15	4	3	23	14	79	73
110	TONENGO	1	1	2	2	—	—	1	1	19	17
111	VAGLIO SERRA	—	—	4	4	1	—	1	1	20	15
112	VALFENERA	11	11	35	33	11	6	38	25	227	179
113	VESIME	—	—	30	25	3	1	15	9	55	46
114	VIALE	—	—	5	5	1	—	5	5	20	19
115	VIARIGI	1	1	8	8	2	1	39	22	176	134
116	VIGLIANO D'ASTI	2	2	8	8	1	—	7	5	42	36
117	VILLAFRANCA D'ASTI	3	3	65	64	7	5	65	40	388	317
118	VILLANOVA D'ASTI	2	2	69	66	4	2	132	75	795	529
119	VILLA SAN SECONDO	—	—	10	10	3	2	3	—	43	40
120	VINCHIO	—	—	14	14	4	4	2	2	51	28
	TOTALE PROVINCIA	384	357	4.347	3.945	613	330	4.550	2.940	23.040	17.715

segue TAV. 9 — Popolazione residente attiva in condizione professionale, per sesso,
settore di attività economica e posizione nella professione

D — ALTRE ATTIVITÀ

Codice dei Comuni	COMUNI	POSIZIONE NELLA PROFESSIONE									
		IMPRENDITORI E LIBERI PROFESSIONISTI		LAVORATORI IN PROPRIO		COADIUVANTI		DIRIGENTI E IMPIEGATI		LAVORATORI DIPENDENTI	
		MF	M	MF	M	MF	M	MF	M	MF	M
001	AGLIANO	4	4	68	43	19	3	74	35	60	44
002	ALBUGNANO	5	4	6	3	2	—	20	8	16	4
003	ANTIGNANO	6	6	23	19	6	1	42	13	26	17
004	ARAMENGO	1	1	19	13	11	3	15	7	15	10
005	ASTI	913	745	2.715	1.695	866	292	7.315	3.366	5.400	3.024
006	AZZANO D'ASTI	2	2	10	4	5	1	15	9	21	19
007	BALDICHIERI D'ASTI	6	3	46	26	14	6	62	34	48	32
008	BELVEGLIO	4	3	10	5	2	1	14	6	5	4
009	BERZANO DI SAN PIETRO	4	4	6	4	4	1	5	4	8	5
010	BRUNO	5	4	8	6	2	—	39	23	16	11
011	BUBBIO	10	7	28	19	10	3	42	13	35	22
012	BUTTIGLIERA D'ASTI	19	16	48	35	28	9	73	32	65	32
013	CALAMANDRANA	8	8	36	23	14	5	51	19	60	37
014	CALLIANO	6	3	54	37	14	4	70	35	57	37
015	CALOSSO	17	14	38	24	11	1	52	20	46	30
016	CAMERANO CASASCO	—	—	14	6	4	1	28	16	8	3
017	CANELLI	124	105	457	309	169	52	498	200	468	274
018	CANTARANA	1	1	11	9	3	—	29	15	37	31
019	CAPRIGLIO	2	2	2	1	—	—	9	4	7	3
020	CASORZO	3	3	26	17	3	—	35	16	10	6
021	CASSINASCO	4	3	8	4	3	1	18	9	12	7
022	CASTAGNOLE DELLE LANZE	20	19	137	85	53	10	140	47	144	83
023	CASTAGNOLE MONFERRATO	9	8	36	16	16	8	52	22	46	20
024	CASTEL BOGLIONE	1	1	15	7	3	1	14	6	8	6
025	CASTELL'ALFERO	13	11	89	54	37	12	115	41	96	52
026	CASTELLERO	—	—	4	3	1	1	4	2	12	10
027	CASTELLETTO MOLINA	—	—	3	—	—	—	7	4	2	—
028	CASTELLO DI ANNONE	18	15	35	22	9	2	86	45	99	67
029	CASTELNUOVO BELBO	5	4	27	15	5	—	60	37	44	30
030	CASTELNUOVO CALCEA	9	8	21	11	4	1	32	15	17	8
031	CASTELNUOVO DON BOSCO	20	16	101	68	32	10	82	42	112	74
032	CASTEL ROCCHERO	1	—	13	10	3	—	22	10	6	6
033	CELLARENGO	—	—	8	3	1	—	11	7	8	4
034	CELLE ENOMONDO	—	—	8	5	—	—	12	8	16	12
035	CERRETO D'ASTI	4	3	12	9	3	—	10	4	3	2
036	CERRO TANARO	—	—	21	11	1	—	35	16	20	14
037	CESSOLE	2	2	26	16	2	—	13	4	4	1
038	CHIUSANO D'ASTI	2	1	3	1	—	—	8	3	10	5
039	CINAGLIO	1	1	9	5	3	—	24	16	16	10
040	CISTERNA D'ASTI	11	9	28	21	14	4	35	15	33	21
041	COAZZOLO	—	—	4	2	—	—	10	3	8	7
042	COCCONATO	13	9	51	38	23	1	83	36	85	54
043	COLCAVAGNO	—	—	8	5	—	—	12	3	8	1
044	CORSIONE	—	—	4	2	1	—	5	3	4	2
045	CORTANDONE	2	2	4	2	3	2	4	2	9	7
046	CORTANZE	3	3	13	9	4	2	11	3	10	4
047	CORTAZZONE	4	3	13	9	4	1	17	10	10	9
048	CORTIGLIONE	2	2	8	6	1	1	32	15	5	5
049	COSSOMBRATO	7	6	10	10	4	—	13	5	18	9
050	COSTIGLIOLE D'ASTI	35	30	207	122	78	21	246	115	244	137
051	CUNICO	4	2	4	3	—	—	17	8	25	13
052	DUSINO SAN MICHELE	7	5	23	15	6	2	31	19	18	13
053	FERRERE	7	5	32	22	18	6	33	14	40	23
054	FONTANILE	1	1	10	7	3	1	33	12	14	10
055	FRINCO	3	3	14	10	5	—	20	9	18	12
056	GRANA	1	1	30	16	6	1	22	11	12	9
057	GRAZZANO BADOGLIO	8	5	21	13	5	1	25	13	27	18
058	INCISA SCAPACCINO	14	8	45	23	10	4	75	37	102	60
059	ISOLA D'ASTI	3	2	93	59	22	6	116	53	86	60
060	LOAZZOLO	—	—	9	6	—	—	8	5	10	7
061	MARANZANA	1	1	4	2	—	—	15	5	9	7

segue TAV. 9 — Popolazione residente attiva in condizione professionale, per sesso,
settore di attività economica e posizione nella professione

D — ALTRE ATTIVITÀ

Codice dei Comuni	COMUNI	POSIZIONE NELLA PROFESSIONE									
		IMPRENDITORI E LIBERI PROFESSIONISTI		LAVORATORI IN PROPRIO		COADIUVANTI		DIRIGENTI E IMPIEGATI		LAVORATORI DIPENDENTI	
		MF	M	MF	M	MF	M	MF	M	MF	M
062	MARETTO	1	1	9	5	2	1	11	8	12	12
063	MOASCA	1	1	12	10	7	—	10	3	9	7
064	MOMBALDONE	2	2	5	1	3	2	19	13	16	15
065	MOMBARUZZO	9	7	34	21	15	5	62	33	68	49
066	MOMBERCELLI	15	14	77	49	29	9	52	28	80	51
067	MONALE	5	4	38	23	13	5	24	8	29	21
068	MONASTERO BORMIDA	12	12	55	35	13	5	45	19	32	22
069	MONCALVO	44	37	151	109	76	21	184	86	242	144
070	MONCUCCO TORINESE	5	2	6	1	1	1	28	16	16	11
071	MONGARDINO	3	3	18	10	4	1	48	23	41	26
072	MONTABONE	2	2	6	2	3	1	8	2	19	13
073	MONTAFIA	2	1	10	7	1	—	32	19	65	37
074	MONTALDO SCARAMPI	4	3	19	14	9	1	36	18	11	10
075	MONTECHIARO D'ASTI	8	5	73	39	20	3	52	25	68	45
076	MONTEGROSSO D'ASTI	12	10	72	44	18	4	99	52	75	53
077	MONTEMAGNO	7	7	33	23	10	1	61	22	31	16
078	MONTIGLIO	8	7	51	34	20	4	48	25	60	30
079	MORANSENGO	1	1	5	4	—	—	3	2	1	1
080	NIZZA MONFERRATO	117	96	405	276	150	29	737	337	659	380
081	OLMO GENTILE	—	—	2	1	—	—	1	1	5	3
082	PASSERANO MARMORITO	—	—	13	6	4	—	16	10	8	5
083	PENANGO	4	3	3	1	—	—	26	15	11	9
084	PIEA	3	2	10	7	—	—	14	6	8	3
085	PINO D'ASTI	—	—	6	3	—	—	8	5	3	2
086	PIOVA' MASSAIA	4	3	20	13	3	1	22	9	24	17
087	PORTACOMARO	9	8	47	32	17	4	88	43	78	42
088	QUARANTI	1	1	2	1	—	—	14	6	11	9
089	REFRANCORE	11	6	38	21	11	3	55	22	68	40
090	REVIGLIASCO D'ASTI	3	3	21	8	1	—	46	21	30	19
091	ROATTO	—	—	2	1	3	1	15	10	9	7
092	ROBELLA	4	4	18	12	4	—	19	9	18	10
093	ROCCA D'ARAZZO	5	4	18	8	1	—	32	12	23	18
094	ROCCAVERANO	3	2	11	6	2	—	22	9	32	21
095	ROCCHETTA PALAFAEA	—	—	7	5	3	1	13	5	12	11
096	ROCCHETTA TANARO	19	16	65	39	26	11	51	18	61	29
097	SAN DAMIANO D'ASTI	46	44	215	137	105	31	254	90	226	137
098	SAN GIORGIO SCARAMPI	—	—	3	3	—	—	8	6	5	4
099	SAN MARTINO ALFIERI	6	6	15	6	5	2	39	16	17	14
100	SAN MARZANO OLIVETO	8	7	16	11	5	2	24	9	28	17
101	SAN PAOLO SOLBRITO	4	3	12	7	7	1	22	10	44	38
102	SCANDELUZZA	5	5	7	4	1	—	9	4	4	4
103	SCURZOLENCO	1	—	21	11	4	1	14	6	14	11
104	SEROLE	—	—	3	2	—	—	2	2	7	6
105	SESSAME	2	2	9	9	3	1	12	4	12	10
106	SETTIME	6	5	10	7	4	2	21	12	22	17
107	SOGLIO	—	—	3	2	2	—	7	4	2	1
108	TIGLIOLE	6	6	35	24	16	4	62	31	32	22
109	TONCO	10	7	30	17	5	1	33	15	29	16
110	TONENGO	1	1	4	2	1	—	6	3	4	3
111	VAGLIO SERRA	3	3	4	3	3	2	8	6	10	6
112	VALFENERA	9	8	36	26	13	2	54	29	63	32
113	VESIME	6	5	26	14	7	1	30	13	18	11
114	VIALE	2	1	1	—	—	—	6	4	12	5
115	VIARIGI	2	2	30	17	5	—	31	17	30	19
116	VIGLIANO D'ASTI	9	6	23	19	4	1	48	22	27	17
117	VILLAFRANCA D'ASTI	28	23	99	71	34	9	144	65	156	112
118	VILLANOVA D'ASTI	38	33	137	82	54	17	223	106	253	167
119	VILLA SAN SECONDO	1	—	19	14	4	1	34	16	16	9
120	VINCHIO	3	2	15	8	2	1	22	12	29	15
	TOTALE PROVINCIA	1.895	1.560	6.971	4.412	2.323	675	13.210	6.051	10.873	6.425

TAV. 10 - Popolazione residente attiva in condizione professionale,

Codice dei Comuni	COMUNI	CLASSI								
		14 - 19			20 - 29			30 - 54		
		Agricoltura, caccia, foreste e pesca	Industrie	Altre attività	Agricoltura, caccia, foreste e pesca	Industrie	Altre attività	Agricoltura, caccia, foreste e pesca	Industrie	Altre attività
001	AGLIANO	5	12	8	42	30	68	174	76	119
002	ALBUGNANO	—	5	8	6	10	15	46	22	23
003	ANTIGNANO	—	10	3	8	54	29	61	73	52
004	ARAMENGO	6	8	3	4	12	13	61	48	38
005	ASTI	39	757	758	144	2.821	4.608	908	8.269	10.046
006	AZZANO D'ASTI	—	—	1	—	7	9	13	16	37
007	BALDICHIERI D'ASTI	—	24	14	—	57	33	28	120	108
008	BELVEGLIO	1	5	—	5	17	9	21	24	18
009	BERZANO DI SAN PIETRO	—	2	—	4	14	5	28	25	16
010	BRUNO	2	1	—	7	9	16	29	27	47
011	BUBBIO	6	11	4	18	44	29	101	76	77
012	BUTTIGLIERA D'ASTI	11	45	6	13	87	65	121	214	128
013	CALAMANDRANA	3	18	13	23	45	49	143	107	95
014	CALLIANO	4	20	12	13	54	45	135	97	107
015	CALOSSO	16	13	8	50	33	46	201	60	88
016	CAMERANO CASASCO	1	11	3	2	19	16	48	37	28
017	CANELLI	12	154	82	53	504	453	297	1.368	994
018	CANTARANA	1	12	3	4	30	23	32	64	48
019	CAPRIGLIO	1	1	2	1	3	5	14	13	10
020	CASORZO	4	11	2	6	35	15	75	53	42
021	CASSINASCO	7	10	3	12	16	15	85	31	24
022	CASTAGNOLE DELLE LANZE	10	44	32	39	158	136	225	337	276
023	CASTAGNOLE MONFERRATO	1	17	5	7	51	30	67	87	106
024	CASTEL BOGLIONE	15	7	2	31	11	9	103	20	24
025	CASTELL'ALFERO	5	39	19	14	136	84	106	275	215
026	CASTELLERO	—	—	—	2	8	6	23	24	15
027	CASTELLETTO MOLINA	—	5	—	2	6	4	31	10	4
028	CASTELLO DI ANNONE	1	18	9	7	95	71	50	156	138
029	CASTELNUOVO BELBO	—	4	6	6	17	36	53	35	80
030	CASTELNUOVO CALCEA	4	14	1	12	42	23	77	37	47
031	CASTELNUOVO DON BOSCO	5	30	13	21	100	75	166	234	200
032	CASTEL ROCCHERO	3	3	2	20	5	11	73	13	22
033	CELLARENGO	4	3	1	16	19	10	56	19	14
034	CELLE ENOMONDO	2	3	1	6	22	5	54	38	25
035	CERRETO D'ASTI	1	1	1	3	15	7	14	20	23
036	CERRO TANARO	—	3	2	—	23	19	16	61	43
037	CESSOLE	2	9	1	7	17	11	56	24	25
038	CHIUSANO D'ASTI	—	1	2	3	11	9	7	18	11
039	CINAGLIO	—	13	3	4	8	15	46	22	28
040	CISTERNA D'ASTI	6	28	7	22	60	27	84	116	74
041	COAZZOLO	2	2	—	10	9	10	42	7	12
042	COCCONATO	1	31	9	19	65	58	67	108	160
043	COLCAVAGNO	1	4	1	2	4	6	13	9	13
044	CORSIONE	2	3	1	—	3	3	32	5	9
045	CORTANDONE	—	3	—	2	6	5	9	28	15
046	CORTANZE	—	—	2	3	5	12	13	19	21
047	CORTAZZONE	1	2	1	2	19	9	42	33	29
048	CORTIGLIONE	2	13	—	3	21	14	38	75	27
049	COSSOMBRATO	1	5	3	1	20	21	35	22	21
050	COSTIGLIOLE D'ASTI	37	73	46	80	230	249	385	418	423
051	CUNICO	2	3	1	7	20	10	33	35	34
052	DUSINO SAN MICHELE	1	12	—	10	28	30	45	74	44
053	FERRERE	7	17	16	8	51	31	96	115	69
054	FONTANILE	6	2	2	16	11	16	83	16	32
055	FRINCO	3	7	3	5	18	16	63	34	33
056	GRANA	3	10	1	6	26	19	65	61	42
057	GRAZZANO BADOGGIO	3	8	5	9	30	13	64	61	53
058	INCISA SCAPACCINO	1	33	14	16	105	68	87	220	128
059	ISOLA D'ASTI	6	18	16	26	75	86	102	169	176
060	LOAZZOLO	4	9	4	14	10	10	44	16	10
061	MARAZZANA	1	1	—	1	5	7	47	9	17

per sesso, classe di età e settore di attività economica

TOTALE

DI ETÀ (anni)												Codice dei Comuni
55 - 59			60 - 64			65 e più			TOTALE			
Agricoltura, caccia, foreste e pesca	Industrie	Altre attività	Agricoltura, caccia, foreste e pesca	Industrie	Altre attività	Agricoltura, caccia, foreste e pesca	Industrie	Altre attività	Agricoltura, caccia, foreste e pesca	Industrie	Altre attività	
65	7	16	30	2	8	31	3	6	347	130	225	001
15	—	3	11	—	—	3	—	—	81	37	49	002
36	3	10	15	4	3	17	—	6	137	144	103	003
23	5	2	16	—	3	26	—	2	136	73	61	004
319	728	1.094	136	109	407	155	67	296	1.701	12.751	17.209	005
10	—	2	6	—	1	2	2	3	31	25	53	006
7	4	10	3	4	7	2	2	4	40	211	176	007
13	5	2	6	1	4	3	—	2	49	52	35	008
7	3	5	8	—	1	4	—	—	51	44	27	009
17	4	2	5	1	—	4	—	5	64	42	70	010
28	5	8	11	—	3	15	1	4	179	137	125	011
34	19	13	16	1	9	14	4	12	209	370	233	012
35	14	5	10	2	2	2	2	5	216	188	169	013
51	8	12	27	4	11	42	1	14	272	184	201	014
65	5	12	33	—	4	43	1	6	408	112	164	015
27	6	2	14	1	1	21	—	4	113	74	54	016
86	138	107	35	20	41	52	15	39	535	2.199	1.716	017
14	7	5	6	—	2	18	—	—	75	113	81	018
6	—	1	2	1	2	—	—	—	24	18	20	019
13	4	7	8	1	7	8	—	4	114	104	77	020
24	1	—	10	—	1	8	—	2	146	58	45	021
82	28	29	51	1	9	84	3	12	491	571	494	022
29	8	11	16	5	2	12	2	5	132	170	159	023
23	—	5	9	1	—	3	—	1	184	39	41	024
32	25	16	20	1	10	13	1	6	190	477	350	025
6	2	—	6	—	—	—	—	—	37	34	21	026
5	2	3	1	—	—	3	—	1	42	23	12	027
14	18	21	11	3	3	7	3	5	90	293	247	028
20	11	9	4	1	5	2	1	5	85	69	141	029
24	3	10	12	2	2	11	—	—	140	98	83	030
53	15	33	18	1	14	20	—	12	283	380	347	031
22	—	6	4	—	2	14	—	2	136	21	45	032
13	—	1	7	—	1	2	—	1	98	41	28	033
21	4	3	9	2	—	6	—	2	98	69	36	034
10	6	—	1	2	1	5	—	—	34	44	32	035
8	5	11	—	—	—	1	1	2	25	93	77	036
19	4	4	7	—	3	22	1	3	113	55	47	037
8	6	1	6	—	—	—	1	—	24	37	23	038
11	2	4	8	—	1	11	—	2	80	45	53	039
21	4	4	15	4	4	16	2	5	164	214	121	040
17	1	—	10	—	—	15	—	—	96	19	22	041
28	9	14	12	9	4	15	2	10	142	224	255	042
4	2	1	2	—	1	2	2	6	24	21	28	043
12	—	1	3	—	—	7	—	—	56	11	14	044
7	—	—	5	—	—	12	1	2	35	38	22	045
4	2	3	—	—	1	—	—	2	20	26	41	046
17	3	4	5	—	4	3	—	1	70	57	48	047
11	3	5	8	1	2	7	4	—	69	117	48	048
10	4	3	4	1	4	10	—	—	61	52	52	049
108	40	43	62	4	21	69	4	28	741	769	810	050
11	3	2	3	1	1	—	—	2	56	62	50	051
15	11	8	8	2	2	16	—	1	95	127	85	052
24	8	8	10	—	4	3	1	2	148	192	130	053
30	3	8	14	2	1	19	—	2	168	34	61	054
18	9	3	4	1	3	10	—	2	103	69	60	055
11	3	2	5	2	4	8	—	3	98	102	71	056
29	5	11	10	2	1	26	4	3	141	110	86	057
23	19	17	12	6	9	7	4	10	146	387	246	058
33	17	24	21	1	11	18	4	7	206	284	320	059
15	—	2	2	—	—	4	—	1	83	35	27	060
11	2	3	8	1	2	5	—	—	73	18	29	061

segue TAV. 10 — Popolazione residente attiva in condizione professionale,

A —

Codice dei Comuni	COMUNI	CLASSI								
		14 - 19			20 - 29			30 - 54		
		Agricoltura, caccia, foreste e pesca	Industrie	Altre attività	Agricoltura, caccia, foreste e pesca	Industrie	Altre attività	Agricoltura, caccia, foreste e pesca	Industrie	Altre attività
062	MARETTO	—	6	2	3	14	11	16	19	17
063	MOASCA	5	4	1	9	13	12	47	20	20
064	MOMBALDONE	3	1	—	2	7	6	39	11	38
065	MOMBARUZZO	6	3	10	14	27	53	132	69	95
066	MOMBERCELLI	7	28	17	27	111	66	184	171	145
067	MONALE	—	13	2	7	48	28	31	108	63
068	MONASTERO BORMIDA	3	12	6	8	47	35	38	67	86
069	MONCALVO	7	43	29	31	172	181	121	320	392
070	MONCUCCO TORINESE	2	5	2	6	16	15	59	67	32
071	MONGARDINO	2	5	6	20	24	43	79	53	51
072	MONTABONE	2	6	2	16	5	9	67	8	23
073	MONTAFIA	1	5	—	4	33	27	30	69	58
074	MONTALDO SCARAMPI	—	9	3	2	4	18	44	23	48
075	MONTECHIARO D'ASTI	—	19	12	6	66	45	58	153	140
076	MONTEGROSSO D'ASTI	13	15	24	28	56	74	167	124	150
077	MONTEMAGNO	4	12	6	17	45	39	105	92	78
078	MONTIGLIO	4	27	5	6	69	47	80	116	102
079	MORANSENGO	1	2	—	7	4	2	24	7	7
080	NIZZA MONFERRATO	16	138	71	62	345	474	360	779	1.241
081	OLMO GENTILE	4	2	—	1	5	4	18	10	4
082	PASSERANO MARMORITO	—	4	2	5	18	10	30	25	24
083	PENANGO	5	3	—	7	11	14	84	23	28
084	PIEA	1	8	1	9	16	9	33	32	21
085	PINO D'ASTI	—	2	1	3	8	9	32	9	6
086	PIOVA' MASSAIA	3	9	2	4	25	16	38	53	46
087	PORTACOMARO	2	18	13	11	35	64	103	130	133
088	QUARANTI	1	—	—	1	4	6	23	9	18
089	REFRANCORE	2	15	13	7	83	52	63	150	96
090	REVIGLIASCO D'ASTI	1	13	2	13	24	30	46	57	54
091	ROATTO	—	3	—	4	9	9	26	23	15
092	ROBELLA	1	6	3	13	32	18	61	41	34
093	ROCCA D'ARAZZO	2	9	3	4	34	17	74	72	48
094	ROCCAVERANO	9	10	2	11	26	18	87	59	40
095	ROCCHETTA PALAFAEA	2	4	1	12	13	9	62	23	21
096	ROCCHETTA TANARO	3	20	10	16	68	53	85	140	126
097	SAN DAMIANO D'ASTI	42	117	64	91	451	265	465	850	398
098	SAN GIORGIO SCARAMPI	3	3	—	4	3	5	32	7	9
099	SAN MARTINO ALFIERI	2	3	6	15	24	29	78	54	38
100	SAN MARZANO OLIVETO	11	8	7	36	16	24	166	43	42
101	SAN PAOLO SOLBRITO	2	9	6	2	23	25	42	75	51
102	SCANDELUZZA	—	4	—	4	7	4	30	9	14
103	SCURZOLENZO	3	6	1	5	21	12	41	32	37
104	SEROLE	3	—	4	3	6	3	26	6	3
105	SESSAME	3	8	—	3	9	8	63	17	24
106	SETTIME	1	4	2	3	12	11	35	41	44
107	SOGLIO	4	3	—	1	5	2	15	4	9
108	TIGLIOLE	4	12	3	12	74	55	74	125	75
109	TONCO	5	6	5	15	32	28	60	72	53
110	TONENGO	3	2	1	1	8	4	30	12	9
111	VAGLIO SERRA	2	2	3	4	4	2	26	17	13
112	VALFENERA	7	24	9	24	89	43	115	192	108
113	VESIME	6	6	—	21	20	14	74	62	56
114	VIALE	1	1	1	5	1	3	12	24	11
115	VIARIGI	2	13	8	8	53	20	85	143	53
116	VIGLIANO D'ASTI	4	4	3	19	16	44	54	34	45
117	VILLAFRANCA D'ASTI	3	53	17	9	150	138	57	293	254
118	VILLANOVA D'ASTI	9	80	42	33	271	232	149	600	371
119	VILLA SAN SECONDO	—	5	—	5	8	30	28	37	37
120	VINCHIO	9	15	2	15	26	21	100	28	36
	TOTALE PROVINCIA	503	2.495	1.600	1.611	8.312	9.392	9.736	19.809	20.173

per sesso, classe di età e settore di attività economica

TOTALE

DI ETÀ (anni)												Codice dei Comuni
55 - 59			60 - 64			65 e più			TOTALE			
Agricoltura, caccia, foreste e pesca	Industrie	Altre attività	Agricoltura, caccia, foreste e pesca	Industrie	Altre attività	Agricoltura, caccia, foreste e pesca	Industrie	Altre attività	Agricoltura, caccia, foreste e pesca	Industrie	Altre attività	
6	1	4	7	1	1	3	—	—	35	41	35	062
15	—	—	8	1	1	4	—	5	88	38	39	063
8	1	1	8	2	—	3	1	—	63	23	45	064
42	7	25	13	3	3	10	3	2	217	112	188	065
55	11	13	29	1	9	15	—	3	317	322	253	066
14	6	12	12	1	1	6	—	3	70	176	109	067
25	8	11	10	—	11	—	—	8	84	134	157	068
36	33	53	15	9	25	4	5	17	214	582	697	069
19	7	3	14	2	2	14	3	2	114	100	56	070
25	9	8	17	1	4	13	—	2	156	92	114	071
15	—	2	4	—	1	3	—	1	107	19	38	072
16	9	15	4	—	5	2	3	5	57	119	110	073
22	3	6	5	1	3	3	—	1	76	40	79	074
15	8	17	4	3	3	2	4	4	85	253	221	075
58	7	13	22	4	1	24	1	14	312	207	276	076
21	6	9	11	—	7	5	1	3	163	156	142	077
36	15	16	20	3	8	20	2	9	166	232	187	078
6	1	1	—	1	—	1	—	—	39	15	10	079
93	79	136	38	24	69	29	18	77	598	1.383	2.068	080
6	—	—	3	—	—	1	—	—	33	17	8	081
18	5	2	5	1	3	7	—	—	65	53	41	082
10	4	1	12	1	—	5	1	1	123	43	44	083
14	3	3	5	1	1	6	—	—	68	60	35	084
10	1	—	4	—	1	3	—	—	52	20	17	085
12	6	5	3	—	3	2	2	1	62	95	73	086
31	6	16	10	6	9	10	2	4	167	197	239	087
3	—	3	1	—	1	1	1	—	30	14	28	088
29	22	12	8	2	7	15	3	3	124	275	183	089
21	4	5	12	—	3	4	—	7	97	98	101	090
8	1	3	4	—	—	5	—	2	47	36	29	091
30	5	1	9	1	2	15	—	5	129	85	63	092
22	12	4	14	1	4	5	1	3	121	129	79	093
22	4	5	7	2	3	1	—	2	137	101	70	094
22	3	1	10	1	2	7	—	1	115	44	35	095
24	16	19	15	2	7	14	1	7	157	247	222	096
153	59	66	71	8	33	64	6	20	886	1.491	846	097
7	—	2	5	1	—	3	—	—	54	14	16	098
25	1	6	12	1	3	7	1	—	139	84	82	099
29	5	7	16	—	1	13	1	—	271	73	81	100
13	4	5	7	2	1	8	—	1	74	113	89	101
10	1	3	4	1	4	18	—	1	66	22	26	102
13	1	2	4	2	1	1	—	1	67	62	54	103
6	3	1	3	—	—	1	—	1	42	15	12	104
6	—	2	4	1	—	1	—	4	80	35	38	105
15	2	6	7	—	—	11	—	—	72	59	63	106
5	—	1	2	1	2	9	—	—	36	13	14	107
33	7	9	12	4	6	14	2	3	149	224	151	108
34	15	11	7	2	6	7	—	4	128	127	107	109
8	1	1	2	—	1	1	—	—	45	23	16	110
11	3	4	8	—	3	6	—	3	57	26	28	111
38	13	7	22	3	3	22	1	5	228	322	175	112
28	10	6	9	3	4	2	2	7	140	103	87	113
5	2	4	4	3	1	1	—	1	28	31	21	114
31	16	5	22	1	6	25	—	6	173	226	98	115
25	4	10	8	2	2	11	—	7	121	60	111	116
18	25	27	12	6	12	15	1	13	114	528	461	117
45	47	33	16	4	13	22	—	14	274	1.002	705	118
12	6	3	7	1	3	3	2	1	55	59	74	119
38	2	4	11	—	3	10	—	5	183	71	71	120
3.171	1.783	2.301	1.459	328	957	1.495	207	849	17.975	32.934	35.272	

segue TAV. 10 — Popolazione residente attiva in condizione professionale,

B —

Codice dei Comuni	COMUNI	CLASSI								
		14 - 19			20 - 29			30 - 54		
		Agricoltura, caccia, foreste e pesca	Industrie	Altre attività	Agricoltura, caccia, foreste e pesca	Industrie	Altre attività	Agricoltura, caccia, foreste e pesca	Industrie	Altre attività
001	AGLIANO	4	9	5	32	24	36	108	65	71
002	ALBUGNANO	—	5	1	2	9	6	28	20	9
003	ANTIGNANO	—	6	—	6	39	13	34	66	31
004	ARAMENGO	5	2	1	3	5	6	22	42	24
005	ASTI	25	531	298	81	2.146	2.153	459	6.514	5.525
006	AZZANO D'ASTI	—	—	1	—	5	5	5	11	25
007	BALDICHIERI D'ASTI	—	11	8	—	35	20	17	99	62
008	BELVEGLIO	1	3	—	3	10	4	11	20	9
009	BERZANO DI SAN PIETRO	—	2	—	2	10	3	11	20	11
010	BRUNO	2	1	—	5	6	7	15	21	32
011	BUBBIO	5	4	1	15	27	12	69	61	43
012	BUTTIGLIERA D'ASTI	11	24	2	10	60	37	75	161	65
013	CALAMANDRANA	2	9	4	19	30	26	95	81	56
014	CALLIANO	2	17	4	7	39	21	66	81	72
015	CALOSSO	12	12	4	34	23	20	129	48	52
016	CAMERANO CASASCO	1	9	—	1	13	7	15	31	16
017	CANELLI	10	105	29	36	356	204	188	976	575
018	CANTARANA	1	11	2	3	23	14	21	56	34
019	CAPRIGLIO	—	1	1	1	2	—	11	10	7
020	CASORZO	3	9	1	4	24	10	46	36	23
021	CASSINASCO	7	8	1	10	10	9	57	22	13
022	CASTAGNOLE DELLE LANZE	7	37	7	18	126	56	107	273	158
023	CASTAGNOLE MONFERRATO	—	6	2	7	39	11	34	76	49
024	CASTEL BOGLIONE	13	2	—	20	11	3	87	19	16
025	CASTELL'ALFERO	4	29	5	9	99	38	57	227	108
026	CASTELLERO	—	—	—	1	5	4	5	19	12
027	CASTELLETTO MOLINA	—	3	—	1	5	2	17	10	1
028	CASTELLO DI ANNONE	1	12	7	5	62	44	27	134	86
029	CASTELNUOVO BELBO	—	2	3	5	12	21	43	33	51
030	CASTELNUOVO CALCEA	3	10	—	9	31	11	58	33	26
031	CASTELNUOVO DON BOSCO	4	13	5	15	72	41	99	190	127
032	CASTEL ROCCHERO	2	—	1	13	4	4	41	10	16
033	CELLARENGO	3	3	—	10	16	5	31	17	9
034	CELLE ENOMONDO	2	2	—	2	14	3	29	36	19
035	CERRETO D'ASTI	1	1	—	2	9	1	6	16	16
036	CERRO TANARO	—	2	2	—	15	10	3	47	25
037	CESSOLE	2	5	—	7	15	5	52	21	12
038	CHIUSANO D'ASTI	—	1	1	3	5	5	2	13	4
039	CINAGLIO	—	8	1	3	4	9	21	21	17
040	CISTERNA D'ASTI	6	15	1	16	37	17	63	87	46
041	COAZZOLO	1	1	—	6	8	5	22	7	7
042	COCCONATO	—	16	5	15	44	27	41	93	89
043	COLCAVAGNO	1	3	—	2	2	2	8	8	5
044	CORSIONE	1	1	1	—	2	1	15	5	5
045	CORTANDONE	—	3	—	2	3	4	4	20	10
046	CORTANZE	—	—	1	1	2	7	9	15	10
047	CORTAZZONE	—	—	1	—	11	7	25	30	17
048	CORTIGLIONE	2	11	—	2	14	8	20	51	17
049	COSSOMBRATO	1	4	—	—	13	11	16	20	15
050	COSTIGLIOLE D'ASTI	28	47	19	57	186	114	249	347	242
051	CUNICO	2	2	—	3	16	4	21	30	21
052	DUSINO SAN MICHELE	1	4	—	9	18	20	25	59	25
053	FERRERE	6	13	7	5	43	16	63	91	37
054	FONTANILE	3	1	—	8	7	7	41	15	18
055	FRINCO	3	7	—	5	15	8	35	29	21
056	GRANA	1	4	1	5	17	7	39	44	26
057	GRAZZANO BADOGGIO	2	2	4	5	16	7	33	44	29
058	INCISA SCAPACCINO	1	22	3	13	64	35	49	179	75
059	ISOLA D'ASTI	6	15	5	17	61	44	54	144	109
060	LOAZZOLO	4	3	2	13	6	7	34	15	8
061	MARANZANA	—	1	—	—	5	4	37	7	9

per sesso, classe di età e settore di attività economica

MASCHI

DI ETÀ (anni)												Codice dei Comuni
55 - 59			60 - 64			65 e più			TOTALE			
Agricoltura, caccia, foreste e pesca	Industrie	Altre attività	Agricoltura, caccia, foreste e pesca	Industrie	Altre attività	Agricoltura, caccia, foreste e pesca	Industrie	Altre attività	Agricoltura, caccia, foreste e pesca	Industrie	Altre attività	
50	6	10	24	2	5	27	3	2	245	109	129	001
10	—	3	11	—	—	3	—	—	54	34	19	002
27	3	5	12	4	3	15	—	4	94	118	56	003
15	5	1	10	—	1	19	—	1	74	54	34	004
168	650	725	95	101	252	123	55	169	951	9.997	9.122	005
4	—	1	6	—	1	1	1	2	16	17	35	006
5	4	4	1	4	4	2	2	3	25	155	101	007
7	2	2	3	1	2	2	—	2	27	36	19	008
5	3	4	6	—	—	3	—	—	27	35	18	009
8	4	2	4	1	—	4	—	3	38	33	44	010
22	4	5	10	—	—	14	1	3	135	97	64	011
19	16	10	14	1	5	9	4	5	138	266	124	012
25	13	3	8	2	1	2	2	2	151	137	92	013
27	6	7	19	3	4	32	1	8	153	147	116	014
42	4	6	25	—	4	38	1	3	280	88	89	015
12	5	1	11	1	—	19	—	2	59	59	26	016
61	125	68	30	17	29	47	14	35	372	1.593	940	017
11	7	4	6	—	2	17	—	—	59	97	56	018
4	—	1	2	1	1	—	—	—	18	14	10	019
5	4	4	6	—	2	7	—	2	71	73	42	020
22	1	—	10	—	—	7	—	1	113	41	24	021
40	25	15	27	—	3	67	3	5	266	464	244	022
20	8	7	13	3	2	10	2	3	84	134	74	023
23	—	2	9	1	—	3	—	—	155	33	21	024
18	24	9	16	1	8	10	1	2	114	381	170	025
—	2	—	4	—	—	—	—	—	10	26	16	026
3	2	1	1	—	—	3	—	—	25	20	4	027
8	17	11	7	3	1	4	1	2	52	229	151	028
19	11	6	4	1	2	2	1	3	73	60	86	029
22	2	6	11	2	—	9	—	—	112	78	43	030
33	14	22	13	1	6	17	—	9	181	290	210	031
9	—	3	4	—	1	12	—	1	81	14	26	032
10	—	—	4	—	—	2	—	—	60	36	14	033
12	4	2	6	2	—	5	—	1	56	58	25	034
3	5	—	1	2	1	5	—	—	18	33	18	035
4	4	4	—	—	—	—	1	—	7	69	41	036
18	4	2	7	—	2	22	1	2	108	46	23	037
3	6	—	4	—	—	—	1	—	12	26	10	038
5	2	3	7	—	1	10	—	1	46	35	32	039
14	3	1	12	1	2	14	1	3	125	144	70	040
10	—	—	6	—	—	14	—	—	59	16	12	041
17	9	7	8	7	4	12	1	6	93	170	138	042
1	2	1	1	—	—	2	1	1	15	16	9	043
8	—	—	2	—	—	5	—	—	31	8	7	044
4	—	—	3	—	—	10	1	1	23	27	15	045
2	2	2	—	—	1	—	—	—	12	19	21	046
9	3	3	5	—	3	3	—	1	42	44	32	047
9	2	3	5	—	1	6	3	—	44	81	29	048
9	4	1	4	—	3	9	—	—	39	41	30	049
73	37	20	47	4	12	56	3	18	510	624	425	050
6	2	—	2	1	—	—	—	1	34	51	26	051
8	11	6	4	2	2	11	—	1	58	94	54	052
15	7	5	10	—	4	3	1	1	102	155	70	053
19	2	4	11	2	—	16	—	2	98	27	31	054
10	9	2	4	1	2	10	—	1	67	61	34	055
4	2	2	4	2	1	5	—	1	58	69	38	056
14	5	7	4	2	—	24	4	3	82	73	50	057
17	16	13	9	5	4	5	4	2	94	290	132	058
16	17	12	17	1	8	16	4	2	126	242	180	059
15	—	1	2	—	—	3	—	—	71	24	18	060
6	2	1	7	1	1	4	—	—	54	16	15	061

segue TAV. 10 — Popolazione residente attiva in condizione professionale,

B —

Codice dei Comuni	COMUNI	CLASSI								
		14 - 19			20 - 29			30 - 54		
		Agricoltura, caccia, foreste e pesca	Industrie	Altre attività	Agricoltura, caccia, foreste e pesca	Industrie	Altre attività	Agricoltura, caccia, foreste e pesca	Industrie	Altre attività
062	MARETTO	—	3	2	1	7	8	5	19	12
063	MOASCA	4	2	1	5	10	6	34	17	11
064	MOMBALDONE	3	1	—	1	4	4	22	10	29
065	MOMBARUZZO	6	1	5	7	22	35	77	62	54
066	MOMBERCELLI	6	21	7	17	75	35	87	141	91
067	MONALE	—	4	1	3	27	14	19	75	36
068	MONASTERO BORMIDA	3	8	1	8	29	17	38	46	59
069	MONCALVO	7	33	18	20	105	94	79	213	225
070	MONCUCCO TORINESE	1	2	1	4	12	9	33	54	18
071	MONGARDINO	1	3	1	14	18	25	39	45	30
072	MONTABONE	1	4	—	7	3	3	38	7	15
073	MONTAFIA	1	3	—	3	20	17	23	57	30
074	MONTALDO SCARAMPI	—	5	1	2	3	8	22	20	31
075	MONTECHIARO D'ASTI	—	14	9	3	39	25	25	132	70
076	MONTEGROSSO D'ASTI	12	13	10	19	43	37	94	111	98
077	MONTEMAGNO	3	6	3	10	34	21	59	69	37
078	MONTIGLIO	4	16	4	2	53	28	39	101	49
079	MORANSENGO	1	1	—	6	3	1	14	7	6
080	NIZZA MONFERRATO	15	97	30	44	244	232	239	627	704
081	OLMO GENTILE	4	2	—	—	5	3	16	10	2
082	PASSERANO MARMORITO	—	3	—	4	13	5	12	22	13
083	PENANGO	4	2	—	6	9	9	48	18	17
084	PIEA	1	6	—	6	11	5	21	26	12
085	PINO D'ASTI	—	1	—	1	7	6	14	8	4
086	PIOVA' MASSAIA	2	2	—	2	18	11	20	40	29
087	PORTACOMARO	2	17	7	8	27	31	53	112	76
088	QUARANTI	1	—	—	1	3	2	19	8	12
089	REFRANCORE	2	8	7	5	59	22	26	108	50
090	REVIGLIASCO D'ASTI	1	10	—	6	23	14	20	53	30
091	ROATTO	—	1	—	—	6	5	15	22	9
092	ROBELLA	1	3	1	9	17	4	29	35	25
093	ROCCA D'ARAZZO	2	5	1	1	25	10	24	66	24
094	ROCCAVERANO	7	8	2	7	18	10	64	40	21
095	ROCCHETTA PALAFAEA	1	3	1	8	9	3	37	19	15
096	ROCCHETTA TANARO	2	12	4	13	45	28	58	117	62
097	SAN DAMIANO D'ASTI	27	75	29	59	274	115	231	611	233
098	SAN GIORGIO SCARAMPI	3	3	—	2	1	4	25	6	8
099	SAN MARTINO ALFIERI	1	3	2	8	16	9	38	46	26
100	SAN MARZANO OLIVETO	5	3	3	21	11	13	98	36	23
101	SAN PAOLO SOLBRITO	1	5	2	1	15	17	21	57	36
102	SCANDELUZZA	—	3	—	2	6	2	14	9	9
103	SCURZOLENZO	3	3	1	3	17	4	23	30	22
104	SEROLE	3	—	3	2	4	3	23	5	2
105	SESSAME	3	2	—	2	7	3	37	12	17
106	SETTIME	1	3	1	1	8	7	14	34	32
107	SOGLIO	3	2	—	—	3	1	6	4	3
108	TIGLIOLE	3	8	—	9	46	30	41	106	44
109	TONCO	2	5	1	9	28	14	28	60	31
110	TONENGO	3	2	1	1	7	3	14	11	3
111	VAGLIO SERRA	2	2	2	2	4	2	16	11	9
112	VALFENERA	5	20	2	10	64	25	55	153	62
113	VESIME	6	3	—	16	13	4	47	52	32
114	VIALE	1	1	—	3	1	1	7	22	5
115	VIARIGI	2	6	5	5	30	9	35	115	31
116	VIGLIANO D'ASTI	3	3	2	9	13	24	29	29	25
117	VILLA FRANCA D'ASTI	1	31	6	8	111	73	30	259	165
118	VILLANOVA D'ASTI	8	59	26	24	162	120	96	408	217
119	VILLA SAN SECONDO	—	4	—	1	6	13	9	33	22
120	VINCHIO	8	6	1	13	16	11	62	24	22
	TOTALE PROVINCIA	394	1.662	651	1.052	5.939	4.542	5.565	15.626	11.433

per sesso, classe di età e settore di attività economica

MASCHI

DI ETÀ (anni)												Codice dei Comuni
55 - 59			60 - 64			65 e più			TOTALE			
Agricoltura, caccia, foreste e pesca	Industrie	Altre attività	Agricoltura, caccia, foreste e pesca	Industrie	Altre attività	Agricoltura, caccia, foreste e pesca	Industrie	Altre attività	Agricoltura, caccia, foreste e pesca	Industrie	Altre attività	
3	1	4	6	1	1	2	—	—	17	31	27	062
9	—	—	7	1	—	3	—	3	62	30	21	063
5	1	—	2	2	—	2	1	—	35	19	33	064
25	7	16	8	2	3	9	3	2	132	97	115	065
30	10	8	27	1	8	14	—	2	181	248	151	066
7	4	6	9	1	1	6	—	3	44	111	61	067
25	6	7	10	—	6	—	—	3	84	89	93	068
24	27	31	13	5	16	4	4	13	147	387	397	069
9	5	1	9	2	2	10	1	—	66	76	31	070
13	7	2	12	1	4	12	—	1	91	74	63	071
10	—	1	3	—	—	2	—	1	61	14	20	072
10	7	11	4	—	3	2	3	3	43	90	64	073
16	3	3	5	1	2	3	—	1	48	32	46	074
11	8	11	2	3	1	2	1	1	43	197	117	075
31	7	9	19	4	—	17	—	9	192	178	163	076
14	5	2	10	—	5	3	—	1	99	114	69	077
20	14	9	12	3	3	17	2	7	94	189	100	078
4	1	1	—	—	—	1	—	—	26	12	8	079
67	68	82	31	24	36	26	16	34	422	1.076	1.118	080
6	—	—	3	—	—	1	—	—	30	17	5	081
8	5	1	2	1	2	6	—	—	32	44	21	082
8	3	1	11	1	—	4	1	1	81	34	28	083
4	3	1	5	1	—	6	—	—	43	47	18	084
6	1	—	2	—	—	3	—	—	26	17	10	085
5	6	1	2	—	2	2	2	—	33	68	43	086
21	6	8	8	6	5	7	2	2	99	170	129	087
3	—	2	1	—	1	—	1	—	25	12	17	088
12	18	8	7	2	3	15	—	2	67	195	92	089
13	4	4	9	—	2	3	—	1	52	90	51	090
6	1	3	3	—	—	5	—	2	29	30	19	091
18	5	—	7	1	1	13	—	4	77	61	35	092
9	11	3	11	1	2	4	1	2	51	109	42	093
18	2	2	6	2	2	1	—	1	103	70	38	094
15	2	1	9	1	1	7	—	1	77	34	22	095
19	15	10	8	2	7	13	1	2	113	192	113	096
96	50	32	49	8	20	57	6	10	519	1.024	439	097
7	—	1	5	1	—	3	—	—	45	11	13	098
14	1	4	11	1	3	7	1	—	79	68	44	099
11	4	6	16	—	1	11	1	—	162	55	46	100
6	4	3	6	2	—	6	—	1	41	83	59	101
9	—	3	4	1	3	11	—	—	40	19	17	102
10	1	—	4	2	1	1	—	1	44	53	29	103
5	3	1	3	—	—	1	—	—	37	12	10	104
4	—	2	3	1	—	—	—	4	49	22	26	105
9	2	3	5	—	—	8	—	—	38	47	43	106
4	—	1	2	1	2	7	—	—	22	10	7	107
19	5	5	10	4	5	13	1	3	95	170	87	108
24	15	7	6	2	1	4	—	2	73	110	56	109
4	1	1	2	—	1	1	—	—	25	21	9	110
8	3	4	7	—	2	4	—	1	39	20	20	111
23	13	3	18	3	1	16	1	4	127	254	97	112
22	8	3	7	3	2	2	2	3	100	81	44	113
3	2	2	3	3	1	1	—	1	18	29	10	114
16	14	2	8	1	3	20	—	5	86	166	55	115
16	4	9	6	2	1	10	—	4	73	51	65	116
10	21	19	8	6	6	12	1	11	69	429	280	117
34	42	24	13	3	10	20	—	8	195	674	405	118
5	6	2	6	1	2	2	2	1	23	52	40	119
28	2	—	9	—	1	9	—	3	129	48	38	120
1.976	1.591	1.436	1.112	297	576	1.251	172	485	11.350	25.287	19.123	

segue TAV. 10 — Popolazione residente attiva in condizione professionale,

Codice dei Comuni	COMUNI	CLASSI								
		14 - 19			20 - 29			30 - 54		
		Agricoltura, caccia, foreste e pesca	Industrie	Altre attività	Agricoltura, caccia, foreste e pesca	Industrie	Altre attività	Agricoltura, caccia, foreste e pesca	Industrie	Altre attività
001	AGLIANO	1	3	3	10	6	32	66	11	48
002	ALBUGNANO	—	—	7	4	1	9	18	2	14
003	ANTIGNANO	—	4	3	2	15	16	27	7	21
004	ARAMENGO	1	6	2	1	7	7	39	6	14
005	ASTI	14	226	460	63	675	2.455	449	1.755	4.521
006	AZZANO D'ASTI	—	—	—	—	2	4	8	5	12
007	BALDICHIERI D'ASTI	—	13	6	—	22	13	11	21	46
008	BELVEGLIO	—	2	—	2	7	5	10	4	9
009	BERZANO DI SAN PIETRO	—	—	—	2	4	2	17	5	5
010	BRUNO	—	—	—	2	3	9	14	6	15
011	BUBBIO	1	7	3	3	17	17	32	15	34
012	BUTTIGLIERA D'ASTI	—	21	4	3	27	28	46	53	63
013	CALAMANDRANA	1	9	9	4	15	23	48	26	39
014	CALLIANO	2	3	8	6	15	24	69	16	35
015	CALOSSO	4	1	4	16	10	26	72	12	36
016	CAMERANO CASASCO	—	2	3	1	6	9	33	6	12
017	CANELLI	2	49	53	17	148	249	109	392	419
018	CANTARANA	—	1	1	1	7	9	11	8	14
019	CAPRIGLIO	1	—	1	—	1	5	3	3	3
020	CASORZO	1	2	1	2	11	5	29	17	19
021	CASSINASCO	—	2	2	2	6	6	28	9	11
022	CASTAGNOLE DELLE LANZE	3	7	25	21	32	80	118	64	118
023	CASTAGNOLE MONFERRATO	1	11	3	—	12	19	33	11	57
024	CASTEL BOGLIONE	2	5	2	11	—	6	16	1	8
025	CASTELL'ALFERO	1	10	14	5	37	46	49	48	107
026	CASTELLERO	—	—	—	1	3	2	18	5	3
027	CASTELLETTO MOLINA	—	2	—	1	1	2	14	—	3
028	CASTELLO DI ANNONE	—	6	2	2	33	27	23	22	52
029	CASTELNUOVO BELBO	—	2	3	1	5	15	10	2	29
030	CASTELNUOVO CALCEA	1	4	1	3	11	12	19	4	21
031	CASTELNUOVO DON BOSCO	1	17	8	6	28	34	67	44	73
032	CASTEL ROCCHERO	1	3	1	7	1	7	32	3	6
033	CELLARENGO	1	—	1	6	3	5	25	2	5
034	CELLE ENOMONDO	—	1	1	4	8	2	25	2	6
035	CERRETO D'ASTI	—	—	1	1	6	6	8	4	7
036	CERRO TANARO	—	1	—	—	8	9	13	14	18
037	CESSOLE	—	4	1	—	2	6	4	3	13
038	CHIUSANO D'ASTI	—	—	1	—	6	4	5	5	7
039	CINAGLIO	—	5	2	1	4	6	25	1	11
040	CISTERNA D'ASTI	—	13	6	6	23	10	21	29	28
041	COAZZOLO	1	1	—	4	1	5	20	—	5
042	COCCONATO	1	15	4	4	21	31	26	15	71
043	COLCAVAGNO	—	1	1	—	2	4	5	1	8
044	CORSIONE	1	2	—	—	1	2	17	—	4
045	CORTANDONE	—	—	—	—	3	1	5	8	5
046	CORTANZE	—	—	1	2	3	5	4	4	11
047	CORTAZZONE	1	2	—	2	8	2	17	3	12
048	CORTIGLIONE	—	2	—	1	7	6	18	24	10
049	COSSOMBRATO	—	1	3	1	7	10	19	2	6
050	COSTIGLIOLE D'ASTI	9	26	27	23	44	135	136	71	181
051	CUNICO	—	1	1	4	4	6	12	5	13
052	DUSINO SAN MICHELE	—	8	—	1	10	10	20	15	19
053	FERRERE	1	4	9	3	8	15	33	24	32
054	FONTANILE	3	1	2	8	4	9	42	1	14
055	FRINCO	—	—	3	—	3	8	28	5	12
056	GRANA	2	6	—	1	9	12	26	17	16
057	GRAZZANO BADOGGIO	1	6	1	4	14	6	31	17	24
058	INCISA SCAPACCINO	—	11	11	3	41	33	38	41	53
059	ISOLA D'ASTI	—	3	11	9	14	42	48	25	67
060	LOAZZOLO	—	6	2	1	4	3	10	1	2
061	MARANZANA	1	—	—	1	—	3	10	2	8

per sesso, classe di età e settore di attività economica

F E M M I N E

DI ETÀ (anni)												Codice dei Comuni
55 - 59			60 - 64			65 e più			TOTALE			
Agricoltura, caccia, foreste e pesca	Industrie	Altre attività	Agricoltura, caccia, foreste e pesca	Industrie	Altre attività	Agricoltura, caccia, foreste e pesca	Industrie	Altre attività	Agricoltura, caccia, foreste e pesca	Industrie	Altre attività	
15	1	6	6	—	3	4	—	4	102	21	96	001
5	—	—	—	—	—	—	—	—	27	3	30	002
9	—	5	3	—	—	2	—	2	43	26	47	003
8	—	1	6	—	2	7	—	1	62	19	27	004
151	78	369	41	8	155	32	12	127	750	2.754	8.087	005
6	—	1	—	—	—	1	1	1	15	8	18	006
2	—	6	2	—	3	—	—	1	15	56	75	007
6	3	—	3	—	2	1	—	—	22	16	16	008
2	—	1	2	—	1	1	—	—	24	9	9	009
9	—	—	1	—	—	—	—	2	26	9	26	010
6	1	3	1	—	3	1	—	1	44	40	61	011
15	3	3	2	—	4	5	—	7	71	104	109	012
10	1	2	2	—	1	—	—	3	65	51	77	013
24	2	5	8	1	7	10	—	6	119	37	85	014
23	1	6	8	—	—	5	—	3	128	24	75	015
15	1	1	3	—	1	2	—	2	54	15	28	016
25	13	39	5	3	12	5	1	4	163	606	776	017
3	—	1	—	—	—	1	—	—	16	16	25	018
2	—	—	—	—	1	—	—	—	6	4	10	019
8	—	3	2	1	5	1	—	2	43	31	35	020
2	—	—	—	—	1	1	—	1	33	17	21	021
42	3	14	24	1	6	17	—	7	225	107	250	022
9	—	4	3	2	—	2	—	2	48	36	85	023
—	—	3	—	—	—	—	—	1	29	6	20	024
14	1	7	4	—	2	3	—	4	76	96	180	025
6	—	—	2	—	—	—	—	—	27	8	5	026
2	—	2	—	—	—	—	—	1	17	3	8	027
6	1	10	4	—	2	3	2	3	38	64	96	028
1	—	3	—	—	3	—	—	2	12	9	55	029
2	1	4	1	—	2	2	—	—	28	20	40	030
20	1	11	5	—	8	3	—	3	102	90	137	031
13	—	3	—	—	1	2	—	1	55	7	19	032
3	—	1	3	—	1	—	—	1	38	5	14	033
9	—	1	3	—	—	1	—	1	42	11	11	034
7	1	—	—	—	—	—	—	—	16	11	14	035
4	1	7	—	—	—	1	—	2	18	24	36	036
1	—	2	—	—	1	—	—	1	5	9	24	037
5	—	1	2	—	—	—	—	—	12	11	13	038
6	—	1	1	—	—	1	—	1	34	10	21	039
7	1	3	3	3	2	2	1	2	39	70	51	040
7	1	—	4	—	—	1	—	—	37	3	10	041
11	—	7	4	2	—	3	1	4	49	54	117	042
3	—	—	1	—	1	—	1	5	9	5	19	043
4	—	1	1	—	—	2	—	—	25	3	7	044
3	—	—	2	—	—	2	—	1	12	11	7	045
2	—	1	—	—	—	—	—	2	8	7	20	046
8	—	1	—	—	1	—	—	—	28	13	16	047
2	1	2	3	1	1	1	1	—	25	36	19	048
1	—	2	—	1	1	1	—	—	22	11	22	049
35	3	23	15	—	9	13	1	10	231	145	385	050
5	1	2	1	—	1	—	—	1	22	11	24	051
7	—	2	4	—	—	5	—	—	37	33	31	052
9	1	3	—	—	—	—	—	1	46	37	60	053
11	1	4	3	—	1	3	—	—	70	7	30	054
8	—	1	—	—	1	—	—	1	36	8	26	055
7	1	—	1	—	3	3	—	2	40	33	33	056
15	—	4	6	—	1	2	—	—	59	37	36	057
6	3	4	3	1	5	2	—	8	52	97	114	058
17	—	12	4	—	3	2	—	5	80	42	140	059
—	—	1	—	—	—	1	—	1	12	11	9	060
5	—	2	1	—	1	1	—	—	19	2	14	061

segue TAV. 10 — Popolazione residente attiva in condizione professionale,

C —

Codice dei Comuni	COMUNI	CLASSI								
		14 - 19			20 - 29			30 - 54		
		Agricoltura, caccia, foreste e pesca	Industrie	Altre attività	Agricoltura, caccia, foreste e pesca	Industrie	Altre attività	Agricoltura, caccia, foreste e pesca	Industrie	Altre attività
062	MARETTO	—	3	—	2	7	3	11	—	5
063	MOASCA	1	2	—	4	3	6	13	3	9
064	MOMBALDONE	—	—	—	1	3	2	17	1	9
065	MOMBARUZZO	—	2	5	7	5	18	55	7	41
066	MOMBERCELLI	1	7	10	10	36	31	97	30	54
067	MONALE	—	9	1	4	21	14	12	33	27
068	MONASTERO BORMIDA	—	4	5	—	18	18	—	21	27
069	MONCALVO	—	10	11	11	67	87	42	107	167
070	MONCUCCO TORINESE	1	3	1	2	4	6	26	13	14
071	MONGARDINO	1	2	5	6	6	18	40	8	21
072	MONTABONE	1	2	2	9	2	6	29	1	8
073	MONTAFIA	—	2	—	1	13	10	7	12	28
074	MONTALDO SCARAMPI	—	4	2	—	1	10	22	3	17
075	MONTECHIARO D'ASTI	—	5	3	3	27	20	33	21	70
076	MONTEGROSSO D'ASTI	1	2	14	9	13	37	73	13	52
077	MONTEMAGNO	1	6	3	7	11	18	46	23	41
078	MONTIGLIO	—	11	1	4	16	19	41	15	53
079	MORANSENGO	—	1	—	1	1	1	10	—	1
080	NIZZA MONFERRATO	1	41	41	18	101	242	121	152	537
081	OLMO GENTILE	—	—	—	1	—	1	2	—	2
082	PASSERANO MARMORITO	—	1	2	1	5	5	18	3	11
083	PENANGO	1	1	—	1	2	5	36	5	11
084	PIEA	—	2	1	3	5	4	12	6	9
085	PINO D'ASTI	—	1	1	2	1	3	18	1	2
086	PIOVA' MASSAIA	1	7	2	2	7	5	18	13	17
087	PORTACOMARO	—	1	6	3	8	33	50	18	57
088	QUARANTI	—	—	—	—	1	4	4	1	6
089	REFRANCORE	—	7	6	2	24	30	37	42	46
090	REVIGLIASCO D'ASTI	—	3	2	7	1	16	26	4	24
091	ROATTO	—	2	—	4	3	4	11	1	6
092	ROBELLA	—	3	2	4	15	14	32	6	9
093	ROCCA D'ARAZZO	—	4	2	3	9	7	50	6	24
094	ROCCAVERANO	2	2	—	4	8	8	23	19	19
095	ROCCHETTA PALAFAEA	1	1	—	4	4	6	25	4	6
096	ROCCHETTA TANARO	1	8	6	3	23	25	27	23	64
097	SAN DAMIANO D'ASTI	15	42	35	32	177	150	234	239	165
098	SAN GIORGIO SCARAMPI	—	—	—	2	2	1	7	1	1
099	SAN MARTINO ALFIERI	1	—	4	7	8	20	40	8	12
100	SAN MARZANO OLIVETO	6	5	4	15	5	11	68	7	19
101	SAN PAOLO SOLBRITO	1	4	4	1	8	8	21	18	15
102	SCANDELUZZA	—	1	—	2	1	2	16	—	5
103	SCURZOLENZO	—	3	—	2	4	8	18	2	15
104	SEROLE	—	—	1	1	2	—	3	1	1
105	SESSAME	—	6	—	1	2	5	26	5	7
106	SETTIME	—	1	1	2	4	4	21	7	12
107	SOGLIO	1	1	—	1	2	1	9	—	6
108	TIGLIOLE	1	4	3	3	28	25	33	19	31
109	TONCO	3	1	4	6	4	14	32	12	22
110	TONENGO	—	—	—	—	1	1	16	1	6
111	VAGLIO SERRA	—	—	1	2	—	—	10	6	4
112	VALFENERA	2	4	7	14	25	18	60	39	46
113	VESIME	—	3	—	5	7	10	27	10	24
114	VIALE	—	—	1	2	—	2	5	2	6
115	VIARIGI	—	7	3	3	23	11	50	28	22
116	VIGLIANO D'ASTI	1	1	1	10	3	20	25	5	20
117	VILLAFRANCA D'ASTI	2	22	11	1	39	65	27	34	89
118	VILLANOVA D'ASTI	1	21	16	9	109	112	53	192	154
119	VILLA SAN SECONDO	—	1	—	4	2	17	19	4	15
120	VINCHIO	1	9	1	2	10	10	38	4	14
	TOTALE PROVINCIA	109	833	949	559	2.373	4.850	4.171	4.183	8.740

per sesso, classe di età e settore di attività economica

F E M M I N E

DI ETÀ (anni)												Codice dei Comuni
55 - 59			60 - 64			65 e più			TOTALE			
Agricoltura, caccia, foreste e pesca	Industrie	Altre attività	Agricoltura, caccia, foreste e pesca	Industrie	Altre attività	Agricoltura, caccia, foreste e pesca	Industrie	Altre attività	Agricoltura, caccia, foreste e pesca	Industrie	Altre attività	
3	—	—	1	—	—	1	—	—	18	10	8	062
6	—	—	1	—	1	1	—	2	26	8	18	063
3	—	1	6	—	—	1	—	—	28	4	12	064
17	—	9	5	1	—	1	—	—	85	15	73	065
25	1	5	2	—	1	1	—	1	136	74	102	066
7	2	6	3	—	—	—	—	—	26	65	48	067
—	2	4	—	—	5	—	—	5	—	45	64	068
12	6	22	2	4	9	—	1	4	67	195	300	069
10	2	2	5	—	—	4	2	2	48	24	25	070
12	2	6	5	—	—	1	—	1	65	18	51	071
5	—	1	1	—	1	1	—	—	46	5	18	072
6	2	4	—	—	2	—	—	2	14	29	46	073
6	—	3	—	—	1	—	—	—	28	8	33	074
4	—	6	2	—	2	—	3	3	42	56	104	075
27	—	4	3	—	1	7	1	5	120	29	113	076
7	1	7	1	—	2	2	1	2	64	42	73	077
16	1	7	8	—	5	3	—	2	72	43	87	078
2	—	—	—	1	—	—	—	—	13	3	2	079
26	11	54	7	—	33	3	2	43	176	307	950	080
—	—	—	—	—	—	—	—	—	3	—	3	081
10	—	1	3	—	1	1	—	—	33	9	20	082
2	1	—	1	—	—	1	—	—	42	9	16	083
10	—	2	—	—	1	—	—	—	25	13	17	084
4	—	—	2	—	1	—	—	—	26	3	7	085
7	—	4	1	—	1	—	—	1	29	27	30	086
10	—	8	2	—	4	3	—	2	68	27	110	087
—	—	1	—	—	—	1	—	—	5	2	11	088
17	4	4	1	—	4	—	3	1	57	80	91	089
8	—	1	3	—	1	1	—	6	45	8	50	090
2	—	—	1	—	—	—	—	—	18	6	10	091
12	—	1	2	—	1	2	—	1	52	24	28	092
13	1	1	3	—	2	1	—	1	70	20	37	093
4	2	3	1	—	1	—	—	1	34	31	32	094
7	1	—	1	—	1	—	—	—	38	10	13	095
5	1	9	7	—	—	1	—	5	44	55	109	096
57	9	34	22	—	13	7	—	10	367	467	407	097
—	—	1	—	—	—	—	—	—	9	3	3	098
11	—	2	1	—	—	—	—	—	60	16	38	099
18	1	1	—	—	—	2	—	—	109	18	35	100
7	—	2	1	—	1	2	—	—	33	30	30	101
1	1	—	—	—	1	7	—	1	26	3	9	102
3	—	2	—	—	—	—	—	—	23	9	25	103
1	—	—	—	—	—	—	—	—	5	3	2	104
2	—	—	1	—	—	1	—	—	31	13	12	105
6	—	3	2	—	—	3	—	—	34	12	20	106
1	—	—	—	—	—	2	—	—	14	3	7	107
14	2	4	2	—	1	1	1	—	54	54	64	108
10	—	4	1	—	5	3	—	2	55	17	51	109
4	—	—	—	—	—	—	—	—	20	2	7	110
3	—	—	1	—	1	2	—	2	18	6	8	111
15	—	4	4	—	2	6	—	1	101	68	78	112
6	2	3	2	—	2	—	—	4	40	22	43	113
2	—	2	1	—	—	—	—	—	10	2	11	114
15	2	3	14	—	3	5	—	1	87	60	43	115
9	—	1	2	—	1	1	—	3	48	9	46	116
8	4	8	4	—	6	3	—	2	45	99	181	117
11	5	9	3	1	3	2	—	6	79	328	300	118
7	—	1	1	—	1	1	—	—	32	7	34	119
10	—	4	2	—	2	1	—	2	54	23	33	120
1.195	192	865	347	31	381	244	35	364	6.625	7.647	16.149	

TAV. 11 - Popolazione residente non attiva

Codice dei Comuni	COMUNI	MENO DI 14 ANNI							
		BAMBINI CHE FREQUENTANO LA SCUOLA MATERNA		SCOLARI E STUDENTI		ALTRI		TOTALE	
		MF	M	MF	M	MF	M	MF	M
001	AGLIANO	23	10	137	70	62	37	222	117
002	ALBUGNANO	—	—	27	18	9	5	36	23
003	ANTIGNANO	17	10	58	32	27	14	102	56
004	ARAMENGO	—	—	36	19	14	10	50	29
005	ASTI	1.252	642	8.437	4.276	3.061	1.596	12.750	6.514
006	AZZANO D'ASTI	1	1	23	13	5	3	29	17
007	BALDICHIERI D'ASTI	15	9	122	61	54	29	191	99
008	BELVEGLIO	4	3	35	15	10	5	49	23
009	BERZANO DI SAN PIETRO	5	3	22	11	8	1	35	15
010	BRUNO	6	1	33	21	14	9	53	31
011	BUBBIO	17	12	81	44	46	26	144	82
012	BUTTIGLIERA D'ASTI	27	14	196	88	88	42	311	144
013	CALAMANDRANA	18	6	123	57	42	26	183	89
014	CALLIANO	17	9	108	61	49	26	174	96
015	CALOSSO	14	7	108	51	38	23	160	81
016	CAMERANO CASASCO	4	2	29	13	12	9	45	24
017	CANELLI	166	81	1.122	567	390	197	1.678	845
018	CANTARANA	4	2	62	36	32	17	98	55
019	CAPRIGLIO	—	—	12	2	7	4	19	6
020	CASORZO	8	4	52	21	18	10	78	35
021	CASSINASCO	3	1	50	22	16	9	69	32
022	CASTAGNOLE DELLE LANZE	53	19	322	155	121	65	496	239
023	CASTAGNOLE MONFERRATO	11	5	70	35	35	16	116	56
024	CASTEL BOGLIONE	11	5	56	34	26	15	93	54
025	CASTELL'ALFERO	38	18	261	134	110	63	409	215
026	CASTELLERO	2	—	16	9	7	4	25	13
027	CASTELLETTO MOLINA	5	2	21	11	3	3	29	16
028	CASTELLO DI ANNONE	26	12	133	63	66	35	225	110
029	CASTELNUOVO BELBO	9	3	74	32	23	12	106	47
030	CASTELNUOVO CALCEA	11	3	62	38	19	8	92	49
031	CASTELNUOVO DON BOSCO	50	28	276	148	96	51	422	227
032	CASTEL ROCCHERO	2	2	32	15	17	8	51	25
033	CELLARENGO	—	—	41	18	18	11	59	29
034	CELLE ENOMONDO	8	3	56	27	18	10	82	40
035	CERRETO D'ASTI	2	1	19	9	9	5	30	15
036	CERRO TANARO	12	5	44	15	16	6	72	26
037	CESSOLE	6	3	36	23	18	10	60	36
038	CHIUSANO D'ASTI	1	—	13	10	9	5	23	15
039	CINAGLIO	7	3	42	16	3	2	52	21
040	CISTERNA D'ASTI	14	8	110	60	53	27	177	95
041	COAZZOLO	2	1	20	13	18	10	40	24
042	COCCONATO	26	21	142	71	54	26	222	118
043	COLCAVAGNO	2	—	7	3	8	4	17	7
044	CORSIONE	1	1	13	5	1	1	15	7
045	CORTANDONE	—	—	18	12	9	5	27	17
046	CORTANZE	4	2	19	11	9	3	32	16
047	CORTAZZONE	1	—	35	17	14	7	50	24
048	CORTIGLIONE	5	5	46	20	23	11	74	36
049	COSSOMBRATO	1	1	22	11	7	5	30	17
050	COSTIGLIOLE D'ASTI	77	38	561	309	238	117	876	464
051	CUNICO	7	3	48	26	16	7	71	36
052	DUSINO SAN MICHELE	20	15	59	34	26	14	105	63
053	FERRERE	17	9	129	65	45	20	191	94
054	FONTANILE	10	2	39	17	13	6	62	25
055	FRINCO	3	1	50	27	15	8	68	36
056	GRANA	11	6	59	31	18	11	88	48
057	GRAZZANO BADOGGIO	6	2	49	30	22	14	77	46
058	INCISA SCAPACCINO	39	18	203	108	101	52	343	178
059	ISOLA D'ASTI	22	9	179	88	70	26	271	123
060	LOAZZOLO	1	—	40	16	12	7	53	23
061	MARANZANA	3	2	18	11	3	2	24	15

per sesso, classe di età e condizione non professionale

CASALINGHE	DA 14 ANNI IN POI								TOTALE		Codice dei Comuni
	STUDENTI		RITIRATI DAL LAVORO		ALTRI		TOTALE		MF	M	
	MF	M	MF	M	MF	M	MF	M			
260	52	20	468	221	28	19	808	260	1.030	377	001
43	20	9	135	64	3	—	201	73	237	96	002
200	34	17	231	133	7	6	472	156	574	212	003
38	17	4	163	77	2	2	220	83	270	112	004
12.362	4.462	2.263	12.850	6.583	1.316	797	30.990	9.643	43.740	16.157	005
43	19	11	108	52	7	4	177	67	206	84	006
152	38	18	184	82	16	15	390	115	581	214	007
47	10	7	140	77	9	5	206	89	255	112	008
38	9	6	123	53	4	3	174	62	209	77	009
61	15	8	135	67	4	2	215	77	268	108	010
164	39	19	217	101	20	14	440	134	584	216	011
197	73	36	420	165	19	16	709	217	1.020	361	012
187	50	28	425	194	25	16	687	238	870	327	013
159	64	30	462	210	25	12	710	252	884	348	014
211	56	32	364	162	26	16	657	210	817	291	015
34	6	3	172	73	2	1	214	77	259	101	016
1.636	531	247	1.901	939	200	133	4.268	1.319	5.946	2.164	017
152	17	7	104	59	15	10	288	76	386	131	018
32	2	2	95	49	4	1	133	52	152	58	019
104	31	17	276	139	31	11	442	167	520	202	020
84	27	11	157	66	22	19	290	96	359	128	021
419	166	93	760	352	50	41	1.395	486	1.891	725	022
145	35	21	375	182	15	10	570	213	686	269	023
128	28	14	208	95	12	9	376	118	469	172	024
318	118	59	579	265	18	13	1.033	337	1.442	552	025
21	5	4	96	48	1	1	123	53	148	66	026
30	8	3	58	27	1	1	97	31	126	47	027
251	88	50	373	185	31	14	743	249	968	359	028
157	48	27	396	178	7	7	608	212	714	259	029
125	31	8	293	116	9	9	458	133	550	182	030
355	114	58	727	339	21	17	1.217	414	1.639	641	031
27	13	4	118	45	3	2	161	51	212	76	032
33	5	2	119	58	1	1	158	61	217	90	033
71	14	7	145	64	7	4	237	75	319	115	034
22	5	2	102	50	—	—	129	52	159	67	035
73	30	15	173	83	6	2	282	100	354	126	036
153	21	12	106	58	6	6	286	76	346	112	037
20	11	5	66	31	5	2	102	38	125	53	038
38	13	8	133	51	2	2	186	61	238	82	039
214	36	18	279	151	13	8	542	177	719	272	040
23	3	—	57	23	3	3	86	26	126	50	041
208	66	35	460	221	28	17	762	273	984	391	042
11	7	4	65	23	17	8	100	35	117	42	043
17	9	6	72	27	3	2	101	35	116	42	044
33	11	5	72	30	4	4	120	39	147	56	045
39	9	7	129	61	5	3	182	71	214	87	046
74	18	11	198	102	4	4	294	117	344	141	047
75	24	12	172	81	9	4	280	97	354	133	048
56	9	2	87	37	5	4	157	43	187	60	049
906	206	98	1.484	672	74	48	2.670	818	3.546	1.282	050
80	16	6	203	88	3	3	302	97	373	133	051
109	26	12	168	83	4	3	307	98	412	161	052
160	33	21	347	166	6	4	546	191	737	285	053
65	27	16	165	76	11	10	268	102	330	127	054
77	25	18	222	101	2	1	326	120	394	156	055
96	28	14	261	121	11	7	396	142	484	190	056
46	31	16	280	105	8	8	365	129	442	175	057
327	71	31	511	259	45	23	954	313	1.297	491	058
350	97	61	490	256	24	22	961	339	1.232	462	059
74	16	7	117	57	3	3	210	67	263	90	060
72	15	6	170	81	4	2	261	89	285	104	061

segue TAV. 11 — Popolazione residente non attiva

Codice dei Comuni	COMUNI	MENO DI 14 ANNI							
		BAMBINI CHE FREQUENTANO LA SCUOLA MATERNA		SCOLARI E STUDENTI		ALTRI		TOTALE	
		MF	M	MF	M	MF	M	MF	M
062	MARETTO	1	1	28	16	8	3	37	20
063	MOASCA	8	6	37	23	10	6	55	35
064	MOMBALDONE	—	—	21	10	13	5	34	15
065	MOMBARUZZO	8	—	92	54	28	18	128	72
066	MOMBERCELLI	19	9	208	107	86	48	313	164
067	MONALE	18	10	68	37	30	16	116	63
068	MONASTERO BORMIDA	13	6	72	33	27	14	112	53
069	MONCALVO	71	33	356	173	132	69	559	275
070	MONCUCCO TORINESE	7	3	67	32	10	7	84	42
071	MONGARDINO	8	6	83	48	20	12	111	66
072	MONTABONE	1	—	41	21	13	6	55	27
073	MONTAFIA	12	8	62	25	25	5	99	38
074	MONTALDO SCARAMPI	1	1	49	27	18	11	68	39
075	MONTECHIARO D'ASTI	27	15	150	77	61	27	238	119
076	MONTEGROSSO D'ASTI	37	21	156	72	50	21	243	114
077	MONTEMAGNO	19	13	100	46	31	20	150	79
078	MONTIGLIO	15	5	116	53	46	21	177	79
079	MORANSENGO	—	—	19	9	5	1	24	10
080	NIZZA MONFERRATO	194	100	1.044	550	394	203	1.632	853
081	OLMO GENTILE	—	—	11	5	2	—	13	5
082	PASSERANO MARMORITO	2	1	27	14	15	5	44	20
083	PENANGO	6	5	50	28	14	6	70	39
084	PIEA	7	5	24	17	12	9	43	31
085	PINO D'ASTI	3	1	10	6	3	1	16	8
086	PIOVA' MASSAIA	7	4	56	22	7	3	70	29
087	PORTACOMARO	21	10	129	52	38	23	188	85
088	QUARANTI	2	1	18	12	9	5	29	18
089	REFRANCORE	13	9	135	79	63	30	211	118
090	REVIGLIASCO D'ASTI	8	4	63	34	27	14	98	52
091	ROATTO	3	2	32	21	9	5	44	28
092	ROBELLA	10	5	43	24	20	14	73	43
093	ROCCA D'ARAZZO	2	—	71	39	27	11	100	50
094	ROCCAVERANO	6	1	60	40	14	8	80	49
095	ROCCHETTA PALAFAEA	—	—	45	19	11	6	56	25
096	ROCCHETTA TANARO	16	6	140	70	62	35	218	111
097	SAN DAMIANO D'ASTI	85	51	750	391	373	203	1.208	645
098	SAN GIORGIO SCARAMPI	4	3	13	8	4	3	21	14
099	SAN MARTINO ALFIERI	8	2	51	25	37	20	96	47
100	SAN MARZANO OLIVETO	8	3	85	44	30	19	123	66
101	SAN PAOLO SOLBRITO	17	5	83	47	31	16	131	68
102	SCANDELUZZA	1	1	20	11	4	1	25	13
103	SCURZOLENZO	4	2	32	15	11	8	47	25
104	SEROLE	—	—	20	9	8	6	28	15
105	SESSAME	2	2	38	19	13	8	53	29
106	SETTIME	11	5	43	26	16	6	70	37
107	SOGLIO	—	—	16	9	2	—	18	9
108	TIGLIOLE	16	7	137	67	47	28	200	102
109	TONCO	24	14	76	40	16	7	116	61
110	TONENGO	2	—	16	6	7	6	25	12
111	VAGLIO SERRA	4	3	29	15	—	—	33	18
112	VALFENERA	29	18	180	103	73	35	282	156
113	VESIME	10	6	73	39	23	12	106	57
114	VIALE	1	—	16	8	8	5	25	13
115	VIARIGI	9	4	79	36	34	19	122	59
116	VIGLIANO D'ASTI	6	4	52	28	27	13	85	45
117	VILLAFRANCA D'ASTI	46	29	287	134	129	55	462	218
118	VILLANOVA D'ASTI	41	19	577	304	285	138	903	461
119	VILLA SAN SECONDO	1	—	31	16	19	9	51	25
120	VINCHIO	10	4	72	41	32	17	114	62
	TOTALE PROVINCIA	3.031	1.546	20.772	10.611	7.960	4.132	31.763	16.289

per sesso, classe di età e condizione non professionale

CASALINGHE	DA 14 ANNI IN POI								TOTALE		Codice dei Comuni
	STUDENTI		RITIRATI DAL LAVORO		ALTRI		TOTALE		MF	M	
	MF	M	MF	M	MF	M	MF	M			
56	7	5	93	53	2	2	158	60	195	80	062
65	14	7	138	67	—	—	217	74	272	109	063
43	11	6	80	38	25	12	159	56	193	71	064
157	57	29	521	233	11	8	746	270	874	342	065
260	81	38	591	298	34	23	966	359	1.279	523	066
112	31	18	231	109	6	4	380	131	496	194	067
245	48	24	223	138	9	6	525	168	637	221	068
411	150	71	996	438	67	48	1.624	557	2.183	832	069
83	24	9	242	117	2	2	351	128	435	170	070
100	31	12	245	107	13	8	389	127	500	193	071
29	16	7	100	46	6	4	151	57	206	84	072
126	27	12	254	116	17	12	424	140	523	178	073
80	25	12	296	142	9	7	410	161	478	200	074
171	60	31	353	152	15	10	599	193	837	312	075
258	94	45	585	272	29	22	966	339	1.209	453	076
109	46	19	493	207	18	11	666	237	816	316	077
196	68	39	467	200	29	12	760	251	937	330	078
23	5	1	62	32	7	4	97	37	121	47	079
1.603	520	252	1.973	925	177	106	4.273	1.283	5.905	2.136	080
23	2	—	47	26	1	1	73	27	86	32	081
42	12	6	211	93	5	3	270	102	314	122	082
53	26	13	172	81	7	4	258	98	328	137	083
73	9	2	223	107	7	5	312	114	355	145	084
13	10	6	80	37	—	—	103	43	119	51	085
64	24	13	249	113	15	8	352	134	422	163	086
204	73	36	558	244	29	19	864	299	1.052	384	087
33	10	7	98	46	1	1	142	54	171	72	088
236	41	22	423	229	12	6	712	257	923	375	089
127	29	15	172	83	8	7	336	105	434	157	090
39	12	6	122	56	3	3	176	65	220	93	091
51	20	11	194	87	5	3	270	101	343	144	092
84	22	13	380	159	8	5	494	177	594	227	093
67	13	5	302	146	4	4	386	155	466	204	094
63	8	5	134	64	7	5	212	74	268	99	095
247	59	31	400	180	17	12	723	223	941	334	096
779	314	156	1.385	623	106	69	2.584	848	3.792	1.493	097
40	1	—	47	23	3	1	91	24	112	38	098
65	25	13	204	85	8	3	302	101	398	148	099
112	31	12	247	123	11	9	401	144	524	210	100
114	31	15	204	100	5	3	354	118	485	186	101
53	6	4	63	25	7	7	129	36	154	49	102
57	15	5	284	126	7	4	363	135	410	160	103
48	7	3	40	25	3	2	98	30	126	45	104
42	12	6	120	50	4	4	178	60	231	89	105
61	17	10	149	69	5	4	232	83	302	120	106
20	6	4	35	13	1	1	62	18	80	27	107
219	41	22	458	233	18	14	736	269	936	371	108
122	39	19	272	117	14	10	447	146	563	207	109
11	5	2	63	28	1	1	80	31	105	43	110
37	13	8	90	42	12	6	152	56	185	74	111
187	61	28	431	173	31	20	710	221	992	377	112
100	44	22	241	112	6	3	391	137	497	194	113
47	13	7	104	48	2	2	166	57	191	70	114
140	66	40	372	147	16	12	594	199	716	258	115
104	26	10	224	103	23	14	377	127	462	172	116
535	120	56	469	263	59	33	1.183	352	1.645	570	117
495	223	114	647	271	55	43	1.420	428	2.323	889	118
39	10	4	158	75	6	6	213	85	264	110	119
104	19	9	245	111	8	5	376	125	490	187	120
30.779	9.938	4.990	48.226	23.040	3.282	2.097	92.225	30.127	123.988	48.416	

TAV. 12 - Popolazione residente che rientra giornalmente nella propria dimora abituale, secondo il luogo di lavoro o di studio

Codice dei Comuni	COMUNI	OCCUPATI		SCOLARI E STUDENTI		PERSONE CHE FREQUENTANO UN CORSO DI FORMAZIONE PROFESSIONALE		TOTALE	
		Nello stesso Comune	Fuori del Comune	Nello stesso Comune	Fuori del Comune	Nello stesso Comune	Fuori del Comune	Nello stesso Comune	Fuori del Comune
001	AGLIANO	313	147	109	91	1	—	423	238
002	ALBUGNANO	29	39	16	26	—	—	45	65
003	ANTIGNANO	183	147	68	37	1	—	252	184
004	ARAMENGO	160	61	15	27	—	—	175	88
005	ASTI	23.091	3.396	13.082	679	92	—	36.265	4.075
006	AZZANO D'ASTI	38	57	10	28	—	—	48	85
007	BALDICHIERI D'ASTI	130	155	132	34	—	—	262	189
008	BELVEGLIO	61	40	32	15	—	—	93	55
009	BERZANO DI SAN PIETRO	15	40	13	21	—	—	28	61
010	BRUNO	86	49	26	24	1	—	113	73
011	BUBBIO	340	66	72	49	—	—	412	115
012	BUTTIGLIERA D'ASTI	556	209	229	64	1	—	786	273
013	CALAMANDRANA	58	422	24	148	—	—	82	570
014	CALLIANO	340	163	96	86	—	—	436	249
015	CALOSSO	500	120	66	95	1	—	567	215
016	CAMERANO CASASCO	143	55	25	13	1	—	169	68
017	CANELLI	3.148	466	1.468	238	11	—	4.627	704
018	CANTARANA	55	117	32	46	—	—	87	163
019	CAPRIGLIO	33	23	6	8	—	—	39	31
020	CASORZO	79	69	49	35	—	—	128	104
021	CASSINASCO	51	30	41	30	—	1	92	61
022	CASTAGNOLE DELLE LANZE	1.032	223	372	132	—	1	1.404	356
023	CASTAGNOLE MONFERRATO	277	147	46	50	—	—	323	197
024	CASTEL BOGLIONE	224	32	39	45	—	—	263	77
025	CASTELL'ALFERO	444	300	243	157	1	—	688	457
026	CASTELLERO	6	41	11	9	—	—	17	50
027	CASTELLETTO MOLINA	35	16	9	20	—	—	44	36
028	CASTELLO DI ANNONE	161	247	97	129	3	—	261	376
029	CASTELNUOVO BELBO	149	92	49	73	—	—	198	165
030	CASTELNUOVO CALCEA	204	54	56	38	2	—	262	92
031	CASTELNUOVO DON BOSCO	279	237	342	83	1	1	622	321
032	CASTEL ROCCHERO	126	46	19	23	1	—	146	69
033	CELLARENGO	124	35	19	25	—	—	143	60
034	CELLE ENOMONDO	115	61	47	32	1	1	163	94
035	CERRETO D'ASTI	26	40	14	10	—	—	40	50
036	CERRO TANARO	63	91	37	38	—	1	100	130
037	CESSOLE	160	33	20	34	—	—	180	67
038	CHIUSANO D'ASTI	76	—	25	—	—	—	101	—
039	CINAGLIO	31	58	30	27	1	—	62	85
040	CISTERNA D'ASTI	292	120	78	68	—	—	370	188
041	COAZZOLO	99	33	11	14	—	—	110	47
042	COCCONATO	333	116	170	32	—	—	503	148
043	COLCAVAGNO	6	33	—	15	—	—	6	48
044	CORSIONE	37	16	8	13	—	—	45	29
045	CORTANDONE	46	39	9	18	—	—	55	57
046	CORTANZE	17	40	16	13	1	—	34	53
047	CORTAZZONE	85	46	21	26	—	—	106	72
048	CORTIGLIONE	159	35	46	19	—	—	205	54
049	COSSOMBRATO	40	56	11	19	—	—	51	75
050	COSTIGLIOLE D'ASTI	1.534	520	642	162	4	1	2.180	683
051	CUNICO	91	49	25	38	—	—	116	87
052	DUSINO SAN MICHELE	180	91	59	40	—	—	239	131
053	FERRERE	323	112	146	25	—	—	469	137
054	FONTANILE	188	43	17	48	—	—	205	91
055	FRINCO	126	60	37	36	1	—	164	96
056	GRANA	60	47	43	44	1	1	104	92
057	GRAZZANO BADOGGIO	178	94	36	38	—	1	214	133
058	INCISA SCAPACCINO	471	243	234	60	2	1	707	304
059	ISOLA D'ASTI	406	304	122	150	—	—	528	454
060	LOAZZOLO	90	28	24	30	—	—	114	58
061	MARAZZANA	70	34	15	11	—	1	85	46

segue TAV. 12 — **Popolazione residente che rientra giornalmente nella propria dimora abituale, secondo il luogo di lavoro o di studio**

Codice dei Comuni	COMUNI	OCCUPATI		SCOLARI E STUDENTI		PERSONE CHE FREQUENTANO UN CORSO DI FORMAZIONE PROFESSIONALE		TOTALE	
		Nello stesso Comune	Fuori del Comune	Nello stesso Comune	Fuori del Comune	Nello stesso Comune	Fuori del Comune	Nello stesso Comune	Fuori del Comune
062	MARETTO	7	42	13	19	2	—	22	61
063	MOASCA	97	42	36	23	—	—	133	65
064	MOMBALDONE	92	32	13	16	—	—	105	48
065	MOMBARUZZO	303	106	88	52	—	—	391	158
066	MOMBERCELLI	590	174	230	64	1	1	821	239
067	MONALE	214	113	55	52	1	—	270	165
068	MONASTERO BORMIDA	256	68	84	37	—	—	340	105
069	MONCALVO	698	340	426	100	2	1	1.126	441
070	MONCUCCO TORINESE	157	78	44	39	1	—	202	117
071	MONGARDINO	192	131	62	52	1	—	255	183
072	MONTABONE	118	22	23	29	—	—	141	51
073	MONTAFIA	115	79	74	19	—	—	189	98
074	MONTALDO SCARAMPI	87	62	28	45	—	—	115	107
075	MONTECHIARO D'ASTI	267	142	171	54	—	—	438	196
076	MONTEGROSSO D'ASTI	185	207	192	72	1	—	378	279
077	MONTEMAGNO	166	125	110	39	—	—	276	164
078	MONTIGLIO	315	154	140	44	1	1	456	199
079	MORANSENGO	13	16	8	13	—	—	21	29
080	NIZZA MONFERRATO	2.636	701	1.548	86	5	—	4.189	787
081	OLMO GENTILE	33	9	5	5	—	—	38	14
082	PASSERANO MARMORITO	92	41	16	18	—	—	108	59
083	PENANGO	149	41	29	44	—	—	178	85
084	PIEA	16	53	18	14	—	1	34	68
085	PINO D'ASTI	55	20	6	14	—	—	61	34
086	PIOVA' MASSAIA	52	62	29	51	—	—	81	113
087	PORTACOMARO	245	242	149	63	1	—	395	305
088	QUARANTI	70	2	27	3	—	—	97	5
089	REFRANCORE	237	275	143	37	1	—	381	312
090	REVIGLIASCO D'ASTI	114	133	31	63	2	1	147	197
091	ROATTO	10	37	6	33	—	—	16	70
092	ROBELLA	187	40	31	32	1	—	219	72
093	ROCCA D'ARAZZO	164	119	46	37	—	—	210	156
094	ROCCAVERANO	219	50	38	31	—	—	257	81
095	ROCCHETTA PALAFAA	124	41	28	21	—	—	152	62
096	ROCCHETTA TANARO	143	241	150	43	2	2	295	286
097	SAN DAMIANO D'ASTI	1.493	790	855	250	3	1	2.351	1.041
098	SAN GIORGIO SCARAMPI	60	14	6	9	—	—	66	23
099	SAN MARTINO ALFIERI	132	84	37	44	1	—	170	128
100	SAN MARZANO OLIVETO	289	80	62	61	—	—	351	141
101	SAN PAOLO SOLBRITO	106	142	66	60	—	—	172	202
102	SCANDELUZZA	82	30	13	14	—	—	95	44
103	SCURZOLENGO	61	38	21	20	—	—	82	58
104	SEROLE	49	15	15	11	—	—	64	26
105	SESSAME	95	41	13	33	—	—	108	74
106	SETTIME	31	62	34	34	—	—	65	96
107	SOGLIO	35	18	5	12	—	—	40	30
108	TIGLIOLE	290	174	100	81	—	1	390	256
109	TONCO	201	76	72	59	1	—	274	135
110	TONENGO	9	17	8	11	—	—	17	28
111	VAGLIO SERRA	46	9	40	4	—	—	86	13
112	VALFENERA	288	227	135	126	—	—	423	353
113	VESIME	212	41	79	35	—	—	291	76
114	VIALE	20	24	12	12	—	—	32	36
115	VIARIGI	321	144	70	59	—	—	391	203
116	VIGLIANO D'ASTI	109	88	57	22	—	—	166	110
117	VILLAFRANCA D'ASTI	338	469	342	101	1	1	681	571
118	VILLANOVA D'ASTI	877	575	646	179	1	—	1.524	754
119	VILLA SAN SECONDO	75	76	21	22	—	—	96	98
120	VINCHIO	174	78	51	43	—	—	225	121
	TOTALE PROVINCIA	51.583	17.135	25.713	6.304	157	20	77.453	23.459

TAV. 13 - Famiglie residenti per ampiezza della famiglia

Codice dei Comuni	COMUNI	FAMIGLIE CON COMPONENTI									
		1		2	3	4	5	6	7	8 e più	
		TOTALE	di cui non in coabitazione							Famiglie	Componenti
001	AGLIANO	167	144	188	144	87	48	19	8	2	17
002	ALBUGNANO	54	54	52	33	17	13	2	—	1	8
003	ANTIGNANO	81	81	131	80	60	17	7	1	—	—
004	ARAMENGO	95	95	67	43	23	10	6	—	1	10
005	ASTI	5.525	5.134	7.911	7.368	5.222	1.487	453	139	108	948
006	AZZANO D'ASTI	45	41	45	23	16	8	2	—	—	—
007	BALDICHIERI D'ASTI	104	96	95	76	74	28	8	2	1	8
008	BELVEGLIO	42	42	59	28	26	7	—	1	1	8
009	BERZANO DI SAN PIETRO	51	51	55	25	9	8	2	2	—	—
010	BRUNO	78	77	60	37	24	7	1	1	—	—
011	BUBBIO	75	75	94	82	54	35	17	5	—	—
012	BUTTIGLIERA D'ASTI	126	121	175	134	114	54	13	11	6	48
013	CALAMANDRANA	91	90	160	110	101	37	17	3	2	18
014	CALLIANO	145	145	185	119	73	38	17	8	5	44
015	CALOSSO	124	120	163	100	86	41	24	6	6	50
016	CAMERANO CASASCO	73	70	68	49	23	7	2	1	—	—
017	CANELLI	737	712	1.092	983	718	255	66	24	13	113
018	CANTARANA	41	41	72	74	29	15	8	3	—	—
019	CAPRIGLIO	43	43	35	15	8	4	1	—	—	—
020	CASORZO	102	102	103	72	45	15	—	1	1	9
021	CASSINASCO	49	49	66	42	24	22	9	4	2	17
022	CASTAGNOLE DELLE LANZE	277	265	361	313	211	86	30	5	3	24
023	CASTAGNOLE MONFERRATO	145	135	169	94	57	23	7	—	—	—
024	CASTEL BOGLIONE	70	70	64	51	39	23	16	3	1	8
025	CASTELL'ALFERO	239	200	273	191	174	61	18	3	2	16
026	CASTELLERO	22	22	31	16	17	7	1	—	—	—
027	CASTELLETTO MOLINA	37	28	20	10	14	5	2	1	—	—
028	CASTELLO DI ANNONE	159	141	186	146	99	30	12	2	2	19
029	CASTELNUOVO BELBO	137	137	142	83	50	28	2	3	—	—
030	CASTELNUOVO CALCEA	105	95	101	55	55	16	4	1	2	17
031	CASTELNUOVO DON BOSCO	227	216	273	191	163	73	20	8	1	9
032	CASTEL ROCCHERO	51	48	47	32	15	15	1	3	2	16
033	CELLARENGO	42	42	30	22	20	9	5	6	2	17
034	CELLE ENOMONDO	59	59	62	42	26	12	6	1	1	8
035	CERRETO D'ASTI	44	43	35	21	16	5	1	—	—	—
036	CERRO TANARO	60	59	75	51	35	9	1	—	—	—
037	CESSOLE	52	52	60	40	34	19	7	1	—	—
038	CHIUSANO D'ASTI	20	20	23	23	9	7	—	1	—	—
039	CINAGLIO	47	42	56	24	34	10	2	—	—	—
040	CISTERNA D'ASTI	109	109	125	103	72	34	12	4	2	16
041	COAZZOLO	18	18	32	17	16	7	6	—	—	—
042	COCCONATO	193	193	181	132	101	35	7	5	1	8
043	COLCAVAGNO	25	23	25	12	8	1	1	1	1	8
044	CORSIONE	33	33	27	10	11	4	3	—	—	—
045	CORTANDONE	33	29	34	22	8	8	1	—	—	—
046	CORTANZE	27	27	48	18	15	9	1	—	—	—
047	CORTAZZONE	76	70	96	37	27	6	1	—	—	—
048	CORTIGLIONE	56	51	80	48	33	8	4	4	1	9
049	COSSOMBRATO	55	54	41	32	20	7	1	—	—	—
050	COSTIGLIOLE D'ASTI	465	411	601	491	331	152	57	17	10	86
051	CUNICO	55	55	73	38	26	12	5	1	1	8
052	DUSINO SAN MICHELE	79	79	73	63	43	16	6	3	1	8
053	FERRERE	119	112	119	90	73	27	17	5	4	37
054	FONTANILE	84	69	78	45	32	16	3	—	—	—
055	FRINCO	77	74	71	49	38	13	6	3	—	—
056	GRANA	89	89	89	60	50	14	6	1	2	16
057	GRAZZANO BADOGLIO	88	83	96	63	39	19	5	2	—	—
058	INCISA SCAPACCINO	228	225	221	166	126	43	19	5	4	33
059	ISOLA D'ASTI	144	136	208	176	124	54	21	5	2	17
060	LOAZZOLO	32	32	34	24	21	16	8	2	2	16
061	MARANZANA	81	71	78	30	19	3	—	—	—	—

segue TAV. 13 — Famiglie residenti per ampiezza della famiglia

Codice dei Comuni	COMUNI	FAMIGLIE CON COMPONENTI									
		1		2	3	4	5	6	7	8 e più	
		TOTALE	di cui non in coabitazione							Famiglie	Componenti
062	MARETTO	35	33	51	26	15	4	1	1	—	—
063	MOASCA	31	27	59	31	21	16	3	1	1	9
064	MOMBALDONE	46	46	38	33	15	9	1	—	—	—
065	MOMBARUZZO	172	172	175	114	64	31	12	2	—	—
066	MOMBERCELLI	162	160	252	163	145	41	24	8	8	68
067	MONALE	96	85	122	77	50	9	5	3	—	—
068	MONASTERO BORMIDA	125	125	102	85	66	24	8	1	—	—
069	MONCALVO	323	319	393	301	222	84	37	8	6	52
070	MONCUCCO TORINESE	95	95	96	44	31	21	5	3	2	17
071	MONGARDINO	97	97	104	64	50	20	7	2	—	—
072	MONTABONE	45	40	31	21	16	14	10	1	—	—
073	MONTAFIA	82	81	86	74	38	17	11	—	1	9
074	MONTALDO SCARAMPI	91	91	108	45	28	17	7	—	1	8
075	MONTECHIARO D'ASTI	112	110	122	121	84	37	13	2	3	25
076	MONTEGROSSO D'ASTI	185	177	248	150	118	58	22	4	2	19
077	MONTEMAGNO	144	144	161	102	58	26	10	2	3	28
078	MONTIGLIO	153	144	187	122	85	36	8	4	1	8
079	MORANSENGO	22	22	15	18	10	5	3	—	—	—
080	NIZZA MONFERRATO	898	873	1.005	860	645	222	89	25	11	92
081	OLMO GENTILE	10	7	12	9	4	5	6	1	—	—
082	PASSERANO MARMORITO	76	76	75	34	29	6	1	—	—	—
083	PENANGO	49	48	70	34	22	18	9	1	2	18
084	PIEA	86	70	98	27	15	16	4	—	—	—
085	PINO D'ASTI	31	31	29	14	11	4	2	—	—	—
086	PIOVA MASSAIA	106	79	99	45	37	9	4	—	—	—
087	PORTACOMARO	181	157	219	117	97	35	11	5	4	35
088	QUARANTI	30	28	31	16	13	12	—	—	—	—
089	REFRANCORE	184	163	214	122	73	24	11	5	3	25
090	REVIGLIASCO D'ASTI	107	107	72	72	37	16	8	—	—	—
091	ROATTO	36	34	51	17	18	6	5	2	—	—
092	ROBELLA	57	56	82	47	29	15	9	—	2	19
093	ROCCA D'ARAZZO	159	138	136	73	40	15	4	2	1	8
094	ROCCAVERANO	57	57	94	54	43	18	16	1	1	8
095	ROCCHETTA PALAFEA	52	41	51	31	34	12	2	2	1	8
096	ROCCHETTA TANARO	203	203	177	140	100	31	6	2	—	—
097	SAN DAMIANO D'ASTI	486	461	643	515	430	223	71	37	26	245
098	SAN GIORGIO SCARAMPI	11	11	18	15	8	8	2	2	1	8
099	SAN MARTINO ALFIERI	50	50	65	64	45	16	6	6	1	9
100	SAN MARZANO OLIVETO	78	77	97	80	57	28	11	2	1	10
101	SAN PAOLO SOLBRITO	99	97	90	58	44	23	4	—	1	10
102	SCANDELUZZA	48	48	50	10	12	7	2	—	—	—
103	SCURZOLENGO	76	76	81	46	26	10	10	2	—	—
104	SEROLE	10	10	14	3	9	10	7	2	1	8
105	SESSAME	39	37	26	41	18	10	3	6	—	—
106	SETTIME	74	62	67	40	26	11	3	—	—	—
107	SOGLIO	29	29	14	9	5	3	3	1	—	—
108	TIGLIOLE	176	168	185	126	77	30	15	1	—	—
109	TONCO	96	87	109	66	60	21	4	3	1	9
110	TONENGO	16	16	24	15	12	3	1	1	1	8
111	VAGLIO SERRA	31	26	47	15	19	4	2	2	—	—
112	VALFENERA	128	127	193	117	111	48	18	3	2	18
113	VESIME	75	75	85	68	55	19	8	—	2	20
114	VIALE	36	36	44	14	15	5	4	—	—	—
115	VIARIGI	182	182	145	114	57	25	9	1	—	—
116	VIGLIANO D'ASTI	76	76	111	48	39	16	8	3	1	8
117	VILLAFRANCA D'ASTI	181	181	283	233	219	54	22	3	4	33
118	VILLANOVA D'ASTI	252	237	363	309	301	141	58	17	12	104
119	VILLA SAN SECONDO	50	46	67	28	24	9	4	3	1	8
120	VINCHIO	88	86	88	48	41	30	13	3	1	8
	TOTALE PROVINCIA	18.532	17.537	23.088	18.153	13.207	4.785	1.661	502	305	2.656

TAV. 14 - Famiglie residenti secondo

Codice dei Comuni	COMUNI	FAMIGLIE					
		CONIUGI				CONIUGI	
		TOTALE		di cui con altre persone		TOTALE	
		Famiglie	Componenti	Famiglie	Componenti	Famiglie	Componenti
001	AGLIANO	160	349	25	79	243	980
002	ALBUGNANO	43	94	7	22	45	180
003	ANTIGNANO	100	207	6	19	130	474
004	ARAMENGO	58	123	7	21	65	257
005	ASTI	6.404	13.188	347	1.074	13.234	49.582
006	AZZANO D'ASTI	39	81	3	9	43	166
007	BALDICHIERI D'ASTI	79	167	9	27	169	666
008	BELVEGLIO	57	119	5	15	52	195
009	BERZANO DI SAN PIETRO	44	91	3	9	34	134
010	BRUNO	44	90	2	6	56	210
011	BUBBIO	77	163	8	25	165	679
012	BUTTIGLIERA D'ASTI	116	238	6	18	292	1.186
013	CALAMANDRANA	131	282	13	46	233	931
014	CALLIANO	163	353	22	71	197	797
015	CALOSSO	150	324	20	64	211	900
016	CAMERANO CASASCO	61	134	9	30	68	245
017	CANELLI	898	1.864	59	186	1.864	7.107
018	CANTARANA	63	136	9	28	111	421
019	CAPRIGLIO	33	72	6	18	19	75
020	CASORZO	96	208	13	42	106	392
021	CASSINASCO	52	111	7	21	86	374
022	CASTAGNOLE DELLE LANZE	311	652	27	84	567	2.167
023	CASTAGNOLE MONFERRATO	131	267	5	15	155	580
024	CASTEL BOGLIONE	51	110	7	22	108	456
025	CASTELL'ALFERO	229	471	12	37	394	1.525
026	CASTELLERO	27	57	3	9	35	137
027	CASTELLETTO MOLINA	13	27	1	3	28	117
028	CASTELLO DI ANNONE	142	294	6	22	265	995
029	CASTELNUOVO BELBO	111	233	9	29	141	532
030	CASTELNUOVO CALCEA	75	153	3	9	116	453
031	CASTELNUOVO DON BOSCO	239	507	25	79	387	1.533
032	CASTEL ROCCHERO	33	68	2	6	57	234
033	CELLARENGO	23	57	5	21	56	246
034	CELLE ENOMONDO	51	109	5	17	80	311
035	CERRETO D'ASTI	27	56	2	6	36	133
036	CERRO TANARO	63	130	4	12	86	313
037	CESSOLE	49	102	3	10	86	346
038	CHIUSANO D'ASTI	23	50	4	12	33	125
039	CINAGLIO	41	85	3	9	60	236
040	CISTERNA D'ASTI	105	220	9	28	190	748
041	COAZZOLO	30	62	2	6	40	167
042	COCCONATO	149	313	14	43	228	879
043	COLCAVAGNO	17	34	—	—	22	87
044	CORSIONE	24	54	4	14	24	98
045	CORTANDONE	30	63	3	9	32	119
046	CORTANZE	36	74	2	6	36	140
047	CORTAZZONE	82	172	8	24	56	203
048	CORTIGLIONE	71	147	4	13	81	316
049	COSSOMBRATO	31	65	3	9	49	180
050	COSTIGLIOLE D'ASTI	530	1.119	52	163	916	3.602
051	CUNICO	60	125	4	13	64	256
052	DUSINO SAN MICHELE	62	136	11	34	103	408
053	FERRERE	94	198	10	30	182	742
054	FONTANILE	59	121	3	9	79	301
055	FRINCO	55	118	8	24	87	343
056	GRANA	75	154	4	12	112	439
057	GRAZZANO BADOGGIO	85	178	7	22	105	401
058	INCISA SCAPACCINO	187	389	15	45	320	1.253
059	ISOLA D'ASTI	172	362	17	52	333	1.307
060	LOAZZOLO	27	55	1	3	64	279
061	MARANZANA	53	107	1	3	47	164

la tipologia della famiglia

COMPOSTE DA						ALTRO TIPO DI FAMIGLIA		TOTALE		Codice dei Comuni
E FIGLI		UN GENITORE E FIGLI								
di cui con altre persone		TOTALE		di cui con altre persone						
Famiglie	Componenti	Famiglie	Componenti	Famiglie	Componenti	Famiglie	Componenti	Famiglie	Componenti	
72	370	37	116	15	61	223	305	663	1.750	001
7	33	12	37	5	20	72	99	172	410	002
16	75	49	156	24	102	98	120	377	957	003
17	90	11	29	3	12	111	137	245	546	004
1.061	5.166	2.129	6.048	539	2.162	6.446	7.595	28.213	76.413	005
9	43	5	11	—	—	52	62	139	320	006
14	69	23	64	6	25	117	131	388	1.028	007
7	31	8	31	4	22	47	53	164	398	008
8	38	9	30	5	21	65	83	152	338	009
9	44	23	57	3	11	85	96	208	453	010
52	273	15	43	4	17	105	152	362	1.037	011
56	286	42	117	9	37	183	266	633	1.807	012
55	275	26	75	6	24	131	183	521	1.471	013
53	264	36	130	16	76	194	276	590	1.556	014
72	369	26	88	14	60	163	223	550	1.535	015
9	45	12	31	2	9	82	92	223	502	016
238	1.167	239	652	56	210	887	1.071	3.888	10.694	017
19	100	12	37	2	7	56	73	242	667	018
4	18	5	11	1	3	49	58	106	216	019
11	53	18	56	8	29	119	139	339	795	020
34	181	15	43	4	14	65	84	218	612	021
73	362	83	245	26	109	325	387	1.286	3.451	022
22	105	29	80	10	36	180	223	495	1.150	023
41	209	14	49	5	25	94	132	267	747	024
46	227	60	177	20	77	278	331	961	2.504	025
12	57	5	13	1	4	27	34	94	241	026
7	38	6	16	1	3	42	47	89	207	027
27	134	35	97	6	26	194	234	636	1.620	028
12	57	28	79	5	24	165	199	445	1.043	029
15	72	18	55	9	35	130	159	339	820	030
65	331	44	140	13	56	286	368	956	2.548	031
16	84	15	45	7	28	61	72	166	419	032
17	92	11	29	3	13	46	50	136	382	033
15	71	7	14	—	—	71	90	209	524	034
7	32	4	15	3	13	55	68	122	272	035
10	45	10	26	1	3	72	85	231	554	036
30	151	7	22	3	13	71	102	213	572	037
4	21	5	12	1	3	22	26	83	213	038
12	50	6	19	3	12	66	89	173	429	039
34	182	29	92	7	34	137	182	461	1.242	040
12	61	3	10	3	10	23	29	96	268	041
29	138	41	120	18	67	237	303	655	1.615	042
4	22	6	15	2	7	29	33	74	169	043
8	40	2	4	—	—	38	43	88	199	044
6	28	2	8	1	6	42	55	106	245	045
10	48	12	32	4	16	34	42	118	288	046
8	37	10	32	3	14	95	116	243	523	047
14	68	14	45	4	20	68	85	234	593	048
13	56	9	25	4	14	67	84	156	354	049
179	890	108	335	33	139	570	715	2.124	5.771	050
14	72	20	61	6	26	67	82	211	524	051
25	131	16	49	6	24	103	138	284	731	052
46	246	19	68	6	32	159	220	454	1.228	053
9	44	23	64	6	24	97	115	258	601	054
22	108	25	69	7	29	90	110	257	640	055
23	117	15	41	1	6	109	142	311	776	056
18	93	13	43	7	25	109	142	312	764	057
36	185	40	111	12	46	265	316	812	2.069	058
64	333	41	121	12	48	188	242	734	2.032	059
23	119	9	34	7	28	39	46	139	414	060
6	26	14	34	3	10	97	113	211	418	061

segue TAV. 14 — Famiglie residenti secondo

Codice dei Comuni	COMUNI	FAMIGLIE					
		CONIUGI				CONIUGI	
		TOTALE		di cui con altre persone		TOTALE	
		Famiglie	Componenti	Famiglie	Componenti	Famiglie	Componenti
062	MARETTO	46	94	2	6	43	159
063	MOASCA	51	105	2	7	62	252
064	MOMBALDONE	34	73	4	13	48	177
065	MOMBARUZZO	141	299	13	43	185	705
066	MOMBERCELLI	211	442	16	52	340	1.362
067	MONALE	107	224	10	30	123	457
068	MONASTERO BORMIDA	89	194	12	40	155	595
069	MONCALVO	319	668	29	88	563	2.208
070	MONCUCCO TORINESE	64	135	7	21	85	350
071	MONGARDINO	82	169	3	11	123	474
072	MONTABONE	25	52	2	6	55	234
073	MONTAFIA	79	173	12	39	112	427
074	MONTALDO SCARAMPI	94	194	6	18	85	337
075	MONTECHIARO D'ASTI	106	221	7	23	219	857
076	MONTEGROSSO D'ASTI	207	438	22	68	297	1.196
077	MONTEMAGNO	121	253	9	29	172	667
078	MONTIGLIO	176	372	18	56	213	822
079	MORANSENGO	17	41	5	17	27	106
080	NIZZA MONFERRATO	800	1.660	48	156	1.605	6.192
081	OLMO GENTILE	7	16	2	6	16	77
082	PASSERANO MARMORITO	66	134	2	6	61	223
083	PENANGO	49	100	2	6	76	320
084	PIEA	85	173	2	7	58	232
085	PINO D'ASTI	25	53	3	9	25	98
086	PIOVA' MASSAIA	83	171	5	15	78	293
087	PORTACOMARO	193	401	14	43	228	906
088	QUARANTI	22	44	—	—	34	136
089	REFRANCORE	177	365	10	31	204	786
090	REVIGLIASCO D'ASTI	58	121	5	15	119	449
091	ROATTO	38	77	1	3	42	174
092	ROBELLA	76	162	7	24	80	328
093	ROCCA D'ARAZZO	125	259	9	27	110	410
094	ROCCAVERANO	74	158	9	28	106	442
095	ROCCHETTA PALAFAEA	45	93	3	9	70	279
096	ROCCHETTA TANARO	140	292	11	34	248	925
097	SAN DAMIANO D'ASTI	521	1.087	35	115	1.119	4.564
098	SAN GIORGIO SCARAMPI	14	33	3	11	27	117
099	SAN MARTINO ALFIERI	54	117	9	27	115	457
100	SAN MARZANO OLIVETO	84	181	9	31	152	599
101	SAN PAOLO SOLBRITO	66	136	3	10	105	406
102	SCANDELUZZA	35	70	—	—	28	116
103	SCURZOLENCO	80	176	13	42	67	273
104	SEROLE	13	28	1	4	26	135
105	SESSAME	25	53	3	9	64	253
106	SETTIME	59	121	3	9	65	244
107	SOGLIO	10	21	1	3	20	84
108	TIGLIOLE	169	364	22	70	208	794
109	TONCO	88	183	6	19	131	517
110	TONENGO	24	52	4	12	27	107
111	VAGLIO SERRA	43	93	4	15	36	145
112	VALFENERA	148	304	8	24	262	1.055
113	VESIME	63	138	11	34	125	495
114	VIALE	40	85	2	9	32	129
115	VIARIGI	124	261	12	37	164	611
116	VIGLIANO D'ASTI	88	184	6	20	96	389
117	VILLAFRANCA D'ASTI	231	481	17	53	469	1.804
118	VILLANOVA D'ASTI	275	571	17	55	754	3.103
119	VILLA SAN SECONDO	60	133	6	25	55	217
120	VINCHIO	75	157	7	21	110	474
	TOTALE PROVINCIA	18.962	39.543	1.408	4.435	33.607	129.565

la tipologia della famiglia

COMPOSTE DA						ALTRO TIPO DI FAMIGLIA		TOTALE		Codice dei Comuni
E FIGLI		UN GENITORE E FIGLI								
di cui con altre persone		TOTALE		di cui con altre persone		Famiglie	Componenti	Famiglie	Componenti	
Famiglie	Componenti	Famiglie	Componenti	Famiglie	Componenti					
6	32	5	12	1	3	39	43	133	308	062
20	105	5	15	2	8	45	68	163	440	063
13	60	6	17	2	8	54	65	142	332	064
29	150	30	77	6	23	214	280	570	1.361	065
74	397	38	106	14	50	214	298	803	2.208	066
15	70	22	60	5	21	110	126	362	867	067
38	183	17	50	7	26	150	184	411	1.023	068
79	399	90	256	28	116	402	518	1.374	3.650	069
20	101	22	62	6	29	126	169	297	716	070
21	100	17	47	4	16	122	163	344	853	071
19	99	8	28	3	17	50	57	138	371	072
20	102	17	52	7	32	101	136	309	788	073
22	110	14	40	5	21	104	118	297	689	074
29	151	51	150	19	70	118	129	494	1.357	075
68	325	35	103	11	46	248	335	787	2.072	076
28	147	36	100	11	45	177	216	506	1.236	077
38	189	24	79	9	37	183	224	596	1.497	078
8	41	5	15	1	5	24	27	73	189	079
202	1.016	274	805	82	323	1.076	1.322	3.755	9.979	080
6	34	4	14	3	12	20	38	47	145	081
13	55	9	23	2	7	85	100	221	480	082
22	119	16	47	5	23	64	81	205	548	083
21	103	9	20	2	6	94	102	246	527	084
4	21	2	4	—	—	39	52	91	207	085
12	57	13	41	4	19	126	151	300	656	086
50	255	35	105	9	40	213	257	669	1.669	087
8	39	8	22	3	11	38	50	102	252	088
33	181	43	118	13	49	212	247	636	1.516	089
19	91	17	43	1	3	118	130	312	743	090
14	70	5	18	2	7	50	66	135	335	091
21	110	10	30	6	22	75	106	241	626	092
14	72	19	63	8	35	176	199	430	931	093
49	246	17	40	3	10	87	140	284	780	094
21	102	8	31	6	24	62	74	185	477	095
27	128	35	84	2	8	236	281	659	1.582	096
196	1.067	176	623	69	345	615	808	2.431	7.082	097
14	74	3	12	3	12	21	36	65	198	098
31	159	14	49	6	28	70	96	253	719	099
39	196	13	44	5	20	105	146	354	970	100
13	67	17	50	7	29	131	186	319	778	101
11	50	10	21	1	3	56	66	129	273	102
28	141	14	41	5	20	90	114	251	604	103
19	104	5	14	2	7	12	20	56	197	104
19	101	10	38	5	24	44	52	143	396	105
4	20	14	46	8	30	83	94	221	505	106
4	23	3	6	—	—	31	33	64	144	107
41	208	23	70	5	21	210	251	610	1.479	108
23	117	15	43	4	14	126	168	360	911	109
7	36	2	10	2	10	20	24	73	193	110
8	43	1	2	—	—	40	52	120	292	111
41	215	31	90	9	39	179	247	620	1.696	112
36	182	22	62	8	31	102	137	312	832	113
13	59	6	17	4	13	40	44	118	275	114
29	148	34	107	17	67	211	249	533	1.228	115
32	161	15	48	5	22	103	134	302	755	116
57	263	57	166	20	75	242	327	999	2.778	117
82	429	89	266	24	102	335	445	1.453	4.385	118
10	48	13	46	6	30	58	66	186	462	119
35	188	27	84	9	39	100	114	312	829	120
4.732	23.731	5.190	15.140	1.511	6.180	22.474	27.808	80.233	212.056	

TAV. 15 - Abitazioni in complesso (occupate)

Codice dei Comuni	COMUNI	ABITAZIONI OCCUPATE								
		NUMERO	Superficie m ²	STANZE			Numero medio di stanze per abitazione	OCCU		
				Adibite esclusivamente o promiscuamente ad abitazione	Cucine	Adibite esclusivamente ad altro uso		TOTALE	Famiglie	Componenti
001	AGLIANO	637	62.962	2.401	563	88	3.052	4,8	662	1.748
002	ALBUGNANO	172	14.624	624	166	9	799	4,6	172	410
003	ANTIGNANO	377	37.697	1.465	307	36	1.808	4,8	377	957
004	ARAMENGO	245	22.463	863	235	53	1.151	4,7	245	546
005	ASTI	27.736	2.269.750	87.169	19.596	1.012	107.777	3,9	28.191	76.330
006	AZZANO D'ASTI	129	13.790	558	128	52	738	5,7	139	320
007	BALDICHIERI D'ASTI	382	28.307	1.198	221	28	1.447	3,8	388	1.028
008	BELVEGLIO	162	15.935	615	163	28	806	5,0	164	398
009	BERZANO DI SAN PIETRO	152	11.878	432	135	10	577	3,8	152	338
010	BRUNO	207	19.837	824	174	26	1.024	4,9	208	453
011	BUBBIO	362	35.493	1.412	338	74	1.824	5,0	362	1.037
012	BUTTIGLIERA D'ASTI	623	60.354	2.248	484	86	2.818	4,5	630	1.797
013	CALAMANDRANA	520	52.629	2.072	380	15	2.467	4,7	521	1.471
014	CALLIANO	590	56.765	2.383	571	66	3.020	5,1	590	1.556
015	CALOSSO	546	55.210	2.205	452	63	2.720	5,0	550	1.535
016	CAMERANO CASASCO	220	20.672	803	192	47	1.042	4,7	223	502
017	CANELLI	3.823	341.116	13.236	2.792	174	16.202	4,2	3.885	10.688
018	CANTARANA	242	20.808	817	204	14	1.035	4,3	242	667
019	CAPRIGLIO	106	8.900	364	94	16	474	4,5	106	216
020	CASORZO	339	30.527	1.350	296	41	1.687	5,0	339	795
021	CASSINASCO	218	21.649	824	183	97	1.104	5,1	218	612
022	CASTAGNOLE DELLE LANZE	1.265	125.921	4.589	1.037	162	5.788	4,6	1.286	3.451
023	CASTAGNOLE MONFERRATO	484	42.863	1.809	400	51	2.260	4,7	495	1.150
024	CASTEL BOGLIONE	267	25.151	1.065	269	—	1.334	5,0	267	747
025	CASTELL'ALFERO	915	81.717	3.258	743	61	4.062	4,4	961	2.504
026	CASTELLERO	94	9.134	364	60	7	431	4,6	94	241
027	CASTELLETTO MOLINA	80	6.179	324	59	4	387	4,8	89	207
028	CASTELLO DI ANNONE	618	53.261	2.190	529	53	2.772	4,5	636	1.620
029	CASTELNUOVO BELBO	445	37.892	1.578	373	12	1.963	4,4	445	1.043
030	CASTELNUOVO CALCEA	325	30.780	1.211	307	21	1.539	4,7	339	820
031	CASTELNUOVO DON BOSCO	946	82.886	3.331	709	123	4.163	4,4	956	2.548
032	CASTEL ROCCHERO	156	15.611	620	139	9	768	4,9	166	419
033	CELLARENGO	136	12.424	465	89	12	566	4,2	136	382
034	CELLE ENOMONDO	209	17.501	651	194	1	846	4,0	209	524
035	CERRETO D'ASTI	121	10.523	427	108	6	541	4,5	122	272
036	CERRO TANARO	228	17.773	788	156	3	947	4,2	231	554
037	CESSOLE	213	21.159	856	168	6	1.030	4,8	213	572
038	CHIUSANO D'ASTI	82	7.035	305	51	5	361	4,4	83	213
039	CINAGLIO	167	16.329	694	145	26	865	5,2	173	429
040	CISTERNA D'ASTI	457	38.595	1.554	416	33	2.003	4,4	461	1.242
041	COAZZOLO	96	10.334	377	79	2	458	4,8	96	268
042	COCCONATO	655	55.324	2.192	508	124	2.824	4,3	655	1.615
043	COLCAVAGNO	68	6.607	268	64	10	342	5,0	74	169
044	CORSIONE	88	8.776	336	85	1	422	4,8	88	199
045	CORTANDONE	102	9.633	402	89	12	503	4,9	106	245
046	CORTANZE	117	9.666	428	103	18	549	4,7	117	286
047	CORTAZZONE	235	21.858	817	206	25	1.048	4,5	243	523
048	CORTIGLIONE	228	20.544	882	183	15	1.080	4,7	232	590
049	COSSOMBRATO	153	16.336	596	148	1	745	4,9	156	354
050	COSTIGLIOLE D'ASTI	2.066	198.762	7.444	1.603	118	9.165	4,4	2.124	5.771
051	CUNICO	211	18.502	779	194	8	981	4,6	211	524
052	DUSINO SAN MICHELE	284	27.943	1.078	227	57	1.362	4,8	284	731
053	FERRERE	445	41.873	1.641	376	55	2.072	4,7	454	1.228
054	FONTANILE	237	23.508	974	227	11	1.212	5,1	257	600
055	FRINCO	255	24.458	959	243	30	1.232	4,8	257	640
056	GRANA	309	25.499	1.198	240	19	1.457	4,7	311	776
057	GRAZZANO BADOGLIO	300	27.509	1.261	240	18	1.519	5,1	312	764
058	INCISA SCAPACCINO	810	78.877	3.104	630	114	3.848	4,8	812	2.069
059	ISOLA D'ASTI	716	64.478	2.703	544	7	3.254	4,5	733	2.031
060	LOAZZOLO	139	14.260	564	133	33	730	5,3	139	414
061	MARAZZANA	200	16.934	747	193	4	944	4,7	211	418

e non occupate); altri tipi di alloggio

PANTI		ABITAZIONI NON OCCUPATE				TOTALE			ALTRI TIPI DI ALLOGGIO			Codice dei Comuni
Numero medio occupanti per abitazione	Numero medio occupanti per stanza	NUMERO	di cui con persone temporaneamente presenti	STANZE	Numero medio stanze per abitazione	NUMERO	STANZE	Numero medio stanze per abitazione	NUMERO	OCCUPANTI		
										Famiglie	Componenti	
2.7	0.6	292	2	1.220	4.2	929	4.272	4.6	1	1	2	001
2.4	0.5	186	1	746	4.0	358	1.545	4.3	—	—	—	002
2.5	0.5	179	—	773	4.3	556	2.581	4.6	—	—	—	003
2.2	0.5	240	—	960	4.0	485	2.111	4.4	—	—	—	004
2.8	0.7	3.531	11	12.759	3.6	31.267	120.536	3.9	11	11	51	005
2.5	0.5	80	1	369	4.6	209	1.107	5.3	—	—	—	006
2.7	0.7	71	—	280	3.9	453	1.727	3.8	—	—	—	007
2.5	0.5	109	2	466	4.3	271	1.272	4.7	—	—	—	008
2.2	0.6	134	—	491	3.7	286	1.068	3.7	—	—	—	009
2.2	0.5	79	—	425	5.4	286	1.449	5.1	—	—	—	010
2.9	0.6	167	4	760	4.6	529	2.584	4.9	—	—	—	011
2.9	0.7	195	—	792	4.1	818	3.610	4.4	3	3	10	012
2.8	0.6	272	7	1.268	4.7	792	3.735	4.7	—	—	—	013
2.6	0.5	223	1	1.036	4.6	813	4.056	5.0	—	—	—	014
2.8	0.6	240	3	1.076	4.5	786	3.796	4.8	—	—	—	015
2.3	0.5	154	2	632	4.1	374	1.674	4.5	—	—	—	016
2.8	0.7	628	1	2.462	3.9	4.451	18.664	4.2	1	1	1	017
2.8	0.7	132	—	551	4.2	374	1.586	4.2	—	—	—	018
2.0	0.5	99	1	361	3.6	205	835	4.1	—	—	—	019
2.3	0.5	194	—	848	4.4	533	2.535	4.8	—	—	—	020
2.8	0.6	133	3	595	4.5	351	1.699	4.8	—	—	—	021
2.7	0.6	538	—	2.197	4.1	1.803	7.985	4.4	—	—	—	022
2.4	0.5	264	—	1.123	4.3	748	3.383	4.5	—	—	—	023
2.8	0.6	141	—	576	4.1	408	1.910	4.7	—	—	—	024
2.7	0.6	312	—	1.336	4.3	1.227	5.398	4.4	—	—	—	025
2.6	0.6	38	1	169	4.4	132	600	4.5	—	—	—	026
2.6	0.5	68	—	281	4.1	148	668	4.5	—	—	—	027
2.6	0.6	315	1	1.287	4.1	933	4.059	4.4	—	—	—	028
2.3	0.5	172	—	707	4.1	617	2.670	4.3	—	—	—	029
2.5	0.5	145	—	589	4.1	470	2.128	4.5	—	—	—	030
2.7	0.6	457	—	1.937	4.2	1.403	6.100	4.3	—	—	—	031
2.7	0.6	86	—	396	4.6	242	1.164	4.8	—	—	—	032
2.8	0.7	90	2	376	4.2	226	942	4.2	—	—	—	033
2.5	0.6	48	—	183	3.8	257	1.029	4.0	—	—	—	034
2.2	0.5	77	—	338	4.4	198	879	4.4	—	—	—	035
2.4	0.6	162	3	619	3.8	390	1.566	4.0	—	—	—	036
2.7	0.6	99	4	405	4.1	312	1.435	4.6	—	—	—	037
2.6	0.6	79	2	313	4.0	161	674	4.2	—	—	—	038
2.6	0.5	101	—	470	4.7	268	1.335	5.0	—	—	—	039
2.7	0.6	301	5	1.052	3.5	758	3.055	4.0	—	—	—	040
2.8	0.6	41	—	167	4.1	137	625	4.6	—	—	—	041
2.5	0.6	398	—	1.552	3.9	1.053	4.376	4.2	—	—	—	042
2.5	0.5	36	—	176	4.9	104	518	5.0	—	—	—	043
2.3	0.5	54	—	222	4.1	142	644	4.5	—	—	—	044
2.4	0.5	77	—	318	4.1	179	821	4.6	—	—	—	045
2.4	0.5	99	—	442	4.5	216	991	4.6	1	1	2	046
2.2	0.5	199	—	804	4.0	434	1.852	4.3	—	—	—	047
2.6	0.6	108	—	443	4.1	336	1.523	4.5	2	2	3	048
2.3	0.5	164	—	723	4.4	317	1.468	4.6	—	—	—	049
2.8	0.6	945	—	3.847	4.1	3.011	13.012	4.3	—	—	—	050
2.5	0.5	100	—	460	4.6	311	1.441	4.6	—	—	—	051
2.6	0.6	191	—	816	4.3	475	2.178	4.6	—	—	—	052
2.8	0.6	282	13	1.119	4.0	727	3.191	4.4	—	—	—	053
2.5	0.5	166	1	730	4.4	403	1.942	4.8	1	1	1	054
2.5	0.5	169	—	774	4.6	424	2.006	4.7	—	—	—	055
2.5	0.5	117	—	502	4.3	426	1.959	4.6	—	—	—	056
2.5	0.5	186	—	844	4.5	486	2.363	4.9	—	—	—	057
2.6	0.6	423	1	1.864	4.4	1.233	5.712	4.6	—	—	—	058
2.8	0.6	211	—	915	4.3	927	4.169	4.5	1	1	1	059
3.0	0.6	132	—	566	4.3	271	1.296	4.8	—	—	—	060
2.1	0.4	84	—	328	3.9	284	1.272	4.5	—	—	—	061

segue TAV. 15 — Abitazioni in complesso (occupate)

Codice dei Comuni	COMUNI	ABITAZIONI OCCUPATE								
		NUMERO	Superficie m ²	STANZE				Numero medio di stanze per abitazione	OCCU	
				Adibite esclusivamente o promiscuamente ad abitazione	Cucine	Adibite esclusivamente ad altro uso	TOTALE		Famiglie	Componenti
062	MARETTO	129	10.980	437	105	15	557	4,3	133	308
063	MOASCA	153	13.891	567	155	4	726	4,7	163	440
064	MOMBALDONE	142	11.175	527	90	4	621	4,4	142	332
065	MOMBARUZZO	570	48.431	2.131	525	66	2.722	4,8	570	1.361
066	MOMBERCELLI	800	77.995	3.094	716	75	3.885	4,9	803	2.208
067	MONALE	347	31.157	1.185	269	27	1.481	4,3	361	864
068	MONASTERO BORMIDA	411	38.121	1.496	311	1	1.808	4,4	411	1.023
069	MONCALVO	1.361	119.498	4.736	1.143	164	6.043	4,4	1.374	3.650
070	MONCUCCO TORINESE	297	25.433	1.037	283	21	1.341	4,5	297	716
071	MONGARDINO	344	32.285	1.225	338	23	1.586	4,6	344	853
072	MONTABONE	135	12.482	549	113	7	669	5,0	138	371
073	MONTAFIA	308	31.298	1.180	250	23	1.453	4,7	309	788
074	MONTALDO SCARAMPI	297	28.163	1.107	261	20	1.388	4,7	297	689
075	MONTECHIARO D'ASTI	490	42.096	1.721	431	57	2.209	4,5	494	1.357
076	MONTEGROSSO D'ASTI	780	73.236	2.929	631	58	3.618	4,6	787	2.072
077	MONTEMAGNO	506	46.034	1.887	449	33	2.369	4,7	506	1.236
078	MONTIGLIO	583	52.403	2.151	546	67	2.764	4,7	596	1.497
079	MORANSENGO	73	6.808	283	66	13	362	5,0	73	189
080	NIZZA MONFERRATO	3.726	345.493	12.916	2.891	268	16.075	4,3	3.755	9.979
081	OLMO GENTILE	42	3.929	167	41	5	213	5,1	46	144
082	PASSERANO MARMORITO	221	19.861	840	213	11	1.064	4,8	221	480
083	PENANGO	204	21.526	843	211	19	1.073	5,3	205	548
084	PIEA	231	20.534	949	225	29	1.203	5,2	246	527
085	PINO D'ASTI	91	7.120	312	80	8	400	4,4	91	207
086	PIOVA' MASSAIA	263	24.131	970	235	22	1.227	4,7	300	656
087	PORTACOMARO	631	58.859	2.392	530	56	2.978	4,7	669	1.669
088	QUARANTI	97	7.590	354	97	—	451	4,6	102	252
089	REFRANCORE	614	57.595	2.213	572	40	2.825	4,6	636	1.516
090	REVIGLIASCO D'ASTI	312	25.124	1.013	290	30	1.333	4,3	312	743
091	ROATTO	131	13.052	523	99	4	626	4,8	135	335
092	ROBELLA	240	21.919	906	216	32	1.154	4,8	241	626
093	ROCCA D'ARAZZO	410	37.864	1.530	404	43	1.977	4,8	430	931
094	ROCCAVERANO	284	23.990	1.279	180	19	1.478	5,2	284	780
095	ROCCHETTA PALAFAEA	164	15.185	631	154	4	789	4,8	185	477
096	ROCCHETTA TANARO	659	54.439	2.109	602	24	2.735	4,2	659	1.582
097	SAN DAMIANO D'ASTI	2.370	216.853	8.139	1.870	126	10.135	4,3	2.417	7.017
098	SAN GIORGIO SCARAMPI	65	7.028	274	64	—	338	5,2	65	198
099	SAN MARTINO ALFIERI	253	26.431	1.025	200	24	1.249	4,9	253	719
100	SAN MARZANO OLIVETO	349	35.000	1.396	294	22	1.712	4,9	354	970
101	SAN PAOLO SOLBRITO	317	25.691	1.152	252	—	1.404	4,4	319	778
102	SCANDELUZZA	129	11.633	532	127	25	684	5,3	129	273
103	SCURZOLENZO	251	21.370	996	249	7	1.252	5,0	251	604
104	SEROLE	56	5.233	241	54	1	296	5,3	56	197
105	SESSAME	139	15.768	691	100	1	792	5,7	143	396
106	SETTIME	209	17.507	788	171	18	977	4,7	221	505
107	SOGLIO	64	7.817	275	61	27	363	5,7	64	144
108	TIGLIOLE	602	58.934	2.349	472	72	2.893	4,8	610	1.479
109	TONCO	351	31.701	1.302	285	32	1.619	4,6	360	911
110	TONENGO	73	5.728	218	64	4	286	3,9	73	193
111	VAGLIO SERRA	116	12.487	452	112	48	612	5,3	120	292
112	VALFENERA	618	53.919	2.064	514	53	2.631	4,3	618	1.691
113	VESIME	312	31.026	1.177	304	35	1.516	4,9	312	832
114	VIALE	118	9.163	394	102	11	507	4,3	118	275
115	VIARIGI	533	47.682	1.880	481	58	2.419	4,5	533	1.228
116	VIGLIANO D'ASTI	302	28.817	1.119	249	20	1.388	4,6	302	755
117	VILLAFRANCA D'ASTI	999	84.071	3.421	609	79	4.109	4,1	999	2.778
118	VILLANOVA D'ASTI	1.421	123.306	4.617	1.067	193	5.877	4,1	1.453	4.385
119	VILLA SAN SECONDO	179	16.069	685	167	21	873	4,9	186	462
120	VINCHIO	309	28.771	1.189	287	18	1.494	4,8	312	829
	TOTALE PROVINCIA	78.891	6.957.483	273.257	61.818	5.499	340.574	4,3	80.181	211.874

e non occupate); altri tipi di alloggio

PANTI		ABITAZIONI NON OCCUPATE				TOTALE			ALTRI TIPI DI ALLOGGIO			Codice dei Comuni
Numero medio occupanti per abitazione	Numero medio occupanti per stanza	NUMERO	di cui con persone temporaneamente presenti	STANZE	Numero medio stanze per abitazione	NUMERO	STANZE	Numero medio stanze per abitazione	NUMERO	OCCUPANTI		
										Famiglie	Componenti	
2,4	0,6	100	—	387	3,9	229	944	4,1	—	—	—	062
2,9	0,6	59	—	244	4,1	212	970	4,6	—	—	—	063
2,3	0,5	74	2	290	3,9	216	911	4,2	—	—	—	064
2,4	0,5	412	1	1.895	4,6	982	4.617	4,7	—	—	—	065
2,8	0,6	330	—	1.414	4,3	1.130	5.299	4,7	—	—	—	066
2,5	0,6	106	—	374	3,5	453	1.855	4,1	1	1	3	067
2,5	0,6	186	—	774	4,2	597	2.582	4,3	—	—	—	068
2,7	0,6	294	3	1.308	4,4	1.655	7.351	4,4	—	—	—	069
2,4	0,5	200	—	862	4,3	497	2.203	4,4	—	—	—	070
2,5	0,5	120	—	545	4,5	464	2.131	4,6	—	—	—	071
2,7	0,6	90	2	355	3,9	225	1.024	4,6	—	—	—	072
2,6	0,6	263	—	1.201	4,6	571	2.654	4,6	—	—	—	073
2,3	0,5	150	—	609	4,1	447	1.997	4,5	—	—	—	074
2,8	0,6	181	—	770	4,3	671	2.979	4,4	—	—	—	075
2,7	0,6	288	—	1.206	4,2	1.068	4.824	4,5	—	—	—	076
2,4	0,5	237	1	1.069	4,5	743	3.438	4,6	—	—	—	077
2,6	0,6	397	—	1.720	4,3	980	4.484	4,6	—	—	—	078
2,6	0,5	66	—	286	4,3	139	648	4,7	—	—	—	079
2,7	0,6	554	1	2.365	4,3	4.280	18.440	4,3	—	—	—	080
3,4	0,7	45	—	163	3,6	87	376	4,3	1	1	1	081
2,2	0,5	225	—	999	4,4	446	2.063	4,6	—	—	—	082
2,7	0,5	132	—	600	4,5	336	1.673	5,0	—	—	—	083
2,3	0,4	170	8	651	3,8	401	1.854	4,6	—	—	—	084
2,3	0,5	89	—	339	3,8	180	739	4,1	—	—	—	085
2,5	0,5	157	—	728	4,6	420	1.955	4,7	—	—	—	086
2,6	0,6	290	1	1.285	4,4	921	4.263	4,6	—	—	—	087
2,6	0,6	49	1	201	4,1	146	652	4,5	—	—	—	088
2,5	0,5	301	—	1.303	4,3	915	4.128	4,5	—	—	—	089
2,4	0,6	101	—	459	4,5	413	1.792	4,3	—	—	—	090
2,6	0,5	96	4	411	4,3	227	1.037	4,6	—	—	—	091
2,6	0,6	111	—	469	4,2	351	1.623	4,6	—	—	—	092
2,3	0,5	324	—	1.355	4,2	734	3.332	4,5	—	—	—	093
2,7	0,5	215	—	930	4,3	499	2.408	4,8	—	—	—	094
2,9	0,6	67	2	264	3,9	231	1.053	4,6	—	—	—	095
2,4	0,6	294	1	1.109	3,8	953	3.844	4,0	—	—	—	096
3,0	0,7	838	2	3.389	4,0	3.208	13.524	4,2	13	14	65	097
3,0	0,6	12	—	51	4,3	77	389	5,1	—	—	—	098
2,8	0,6	123	—	540	4,4	376	1.789	4,8	—	—	—	099
2,8	0,6	105	—	462	4,4	454	2.174	4,8	—	—	—	100
2,5	0,6	133	—	635	4,8	450	2.039	4,5	—	—	—	101
2,1	0,4	105	—	457	4,4	234	1.141	4,9	—	—	—	102
2,4	0,5	95	—	483	5,1	346	1.735	5,0	—	—	—	103
3,5	0,7	38	—	162	4,3	94	458	4,9	—	—	—	104
2,8	0,5	83	—	360	4,3	222	1.152	5,2	—	—	—	105
2,4	0,5	157	—	608	3,9	366	1.585	4,3	—	—	—	106
2,3	0,4	82	—	381	4,6	146	744	5,1	—	—	—	107
2,5	0,5	427	—	1.733	4,1	1.029	4.626	4,5	—	—	—	108
2,6	0,6	165	—	719	4,4	516	2.338	4,5	—	—	—	109
2,6	0,7	74	—	277	3,7	147	563	3,8	—	—	—	110
2,5	0,5	52	—	282	5,4	168	894	5,3	—	—	—	111
2,7	0,7	287	—	1.195	4,2	905	3.826	4,2	1	1	4	112
2,7	0,6	86	—	389	4,5	398	1.905	4,8	—	—	—	113
2,3	0,6	114	1	468	4,1	232	975	4,2	—	—	—	114
2,3	0,5	247	—	1.081	4,4	780	3.500	4,5	—	—	—	115
2,5	0,6	102	8	415	4,1	404	1.803	4,5	—	—	—	116
2,8	0,7	201	—	830	4,1	1.200	4.939	4,1	—	—	—	117
3,1	0,8	220	—	867	3,9	1.641	6.744	4,1	—	—	—	118
2,6	0,5	115	—	504	4,4	294	1.377	4,7	—	—	—	119
2,7	0,6	131	—	548	4,2	440	2.042	4,6	—	—	—	120
2,7	0,6	25.778	110	106.612	4,1	104.669	447.186	4,3	37	38	144	

TAV. 16 - Abitazioni occupate

Codice dei Comuni	COMUNI	PROPRIETÀ							ABITAZIONI	Superficie m ²
		ABITAZIONI	Superficie m ²	Superficie media per abitazione	STANZE		OCCUPANTI			
					TOTALE	Adibite esclusivamente o promiscuamente ad abitazione	Famiglie	Componenti		
001	AGLIANO	489	50.685	103,7	2.477	1.955	514	1.382	110	8.734
002	ALBUGNANO	135	11.854	87,8	646	512	135	321	26	1.701
003	ANTIGNANO	337	34.981	103,8	1.665	1.356	337	869	24	1.550
004	ARAMENGO	211	19.579	92,8	990	748	211	461	16	1.261
005	ASTI	12.982	1.199.412	92,4	56.453	45.927	13.249	35.788	13.667	982.988
006	AZZANO D'ASTI	119	12.870	108,2	689	521	127	287	5	460
007	BALDICHIERI D'ASTI	203	17.401	85,7	902	738	205	534	164	9.804
008	BELVEGLIO	152	15.030	98,9	761	587	154	379	5	295
009	BERZANO DI SAN PIETRO	113	9.233	81,7	451	336	113	236	24	1.781
010	BRUNO	156	16.083	103,1	828	672	157	345	28	2.055
011	BUBBIO	255	26.308	103,2	1.366	1.069	255	748	73	5.853
012	BUTTIGLIERA D'ASTI	473	47.759	101,0	2.259	1.801	479	1.364	128	10.512
013	CALAMANDRANA	405	42.792	105,7	2.025	1.698	406	1.161	88	7.429
014	CALLIANO	477	47.800	100,2	2.550	2.023	477	1.204	82	6.145
015	CALOSSO	476	49.325	103,6	2.437	1.988	480	1.352	30	2.376
016	CAMERANO CASASCO	189	18.263	96,6	919	716	192	441	17	1.188
017	CANELLI	2.189	216.897	99,1	10.212	8.386	2.236	6.177	1.402	104.450
018	CANTARANA	196	17.603	89,8	884	701	196	552	35	2.324
019	CAPRIGLIO	93	7.808	84,0	422	330	93	190	5	282
020	CASORZO	289	26.741	92,5	1.484	1.194	289	667	31	2.259
021	CASSINASCO	180	18.711	104,0	956	705	180	542	32	2.242
022	CASTAGNOLE DELLE LANZE	897	95.741	106,7	4.426	3.511	913	2.472	310	24.797
023	CASTAGNOLE MONFERRATO	377	35.185	93,3	1.859	1.504	388	896	61	3.826
024	CASTEL BOGLIONE	225	22.020	97,9	1.154	925	225	634	20	1.111
025	CASTELL'ALFERO	589	57.032	96,8	2.854	2.306	628	1.609	274	20.937
026	CASTELLERO	84	8.361	99,5	393	333	84	221	1	40
027	CASTELLETTO MOLINA	68	5.558	81,7	345	291	74	172	8	383
028	CASTELLO DI ANNONE	427	39.249	91,9	2.042	1.617	443	1.081	148	10.293
029	CASTELNUOVO BELBO	386	34.140	88,4	1.772	1.430	386	894	44	3.037
030	CASTELNUOVO CALCEA	277	27.458	99,1	1.360	1.078	291	713	30	1.959
031	CASTELNUOVO DON BOSCO	662	62.280	94,1	3.152	2.523	666	1.775	225	16.357
032	CASTEL ROCCHERO	118	12.733	107,9	613	498	128	329	13	884
033	CELLARENGO	122	11.560	94,8	528	432	122	357	13	764
034	CELLE ENOMONDO	176	14.956	85,0	719	554	176	442	19	1.421
035	CERRETO D'ASTI	116	10.152	87,5	524	414	117	264	2	96
036	CERRO TANARO	189	15.261	80,7	810	680	192	453	24	1.489
037	CESSOLE	176	18.535	105,3	902	751	176	492	25	1.740
038	CHIUSANO D'ASTI	65	6.038	92,9	309	260	66	164	10	530
039	CINAGLIO	149	15.038	100,9	799	644	155	387	8	518
040	CISTERNA D'ASTI	404	34.302	84,9	1.794	1.403	408	1.117	25	1.843
041	COAZZOLO	85	9.134	107,5	408	335	85	233	4	365
042	COCCONATO	406	38.216	94,1	1.940	1.505	406	974	193	13.054
043	COLCAVAGNO	67	6.497	97,0	336	263	73	161	1	110
044	CORSIONE	83	8.445	101,7	409	326	83	189	4	251
045	CORTANDONE	84	8.103	96,5	425	344	87	201	13	1.060
046	CORTANZE	104	8.752	84,2	494	386	104	252	7	452
047	CORTAZZONE	207	19.892	96,1	949	746	214	456	13	1.020
048	CORTIGLIONE	191	17.618	92,2	942	766	195	496	19	1.314
049	COSSOMBRATO	135	14.785	109,5	673	541	138	319	16	1.191
050	COSTIGLIOLE D'ASTI	1.453	149.887	103,2	6.946	5.682	1.500	4.121	496	38.291
051	CUNICO	179	15.992	89,3	852	678	179	427	20	1.665
052	DUSINO SAN MICHELE	203	20.344	100,2	1.007	803	203	523	54	4.386
053	FERRERE	386	37.729	97,7	1.860	1.473	394	1.075	44	2.901
054	FONTANILE	190	19.655	103,4	1.012	816	208	491	21	1.637
055	FRINCO	228	22.149	97,1	1.114	869	229	582	19	1.427
056	GRANA	274	23.214	84,7	1.317	1.089	276	675	24	1.452
057	GRAZZANO BADOGLIO	251	23.869	95,1	1.311	1.087	263	642	36	2.591
058	INCISA SCAPACCINO	575	59.557	103,6	2.955	2.390	577	1.425	181	14.106
059	ISOLA D'ASTI	519	49.848	96,0	2.504	2.103	533	1.473	153	11.087
060	LOAZZOLO	130	13.600	104,6	692	534	130	400	4	177
061	MARAZZANA	180	15.666	87,0	866	686	190	369	9	610

per titolo di godimento

AFFITTO					ALTRO TITOLO							Codice dei Comuni
Superficie media per abitazione	STANZE		OCCUPANTI		ABITAZIONI	Superficie m ²	Superficie media per abitazione	STANZE		OCCUPANTI		
	TOTALE	Adibite esclusiva- mente o promiscua- mente ad abitazione	Famiglie	Componenti				TOTALE	Adibite esclusiva- mente o promiscua- mente ad abitazione	Famiglie	Componenti	
79,4	403	310	110	257	38	3.543	93,2	172	136	38	109	001
65,4	98	69	26	67	11	1.069	97,2	55	43	11	22	002
64,6	83	63	24	58	16	1.166	72,9	60	46	16	30	003
78,8	72	52	16	42	18	1.623	90,2	89	63	18	43	004
71,9	47.090	37.866	13.829	37.937	1.087	87.350	80,4	4.234	3.376	1.113	2.605	005
92,0	22	16	6	13	5	460	92,0	27	21	6	20	006
59,8	497	423	168	463	15	1.102	73,5	48	37	15	31	007
59,0	18	11	5	8	5	610	122,0	27	17	5	11	008
74,2	80	62	24	64	15	864	57,6	46	34	15	38	009
73,4	112	88	28	61	23	1.699	73,9	84	64	23	47	010
80,2	298	221	73	198	34	3.332	98,0	160	122	34	91	011
82,1	460	374	128	380	22	2.083	94,7	99	73	23	53	012
84,4	330	286	88	234	27	2.408	89,2	112	88	27	76	013
74,9	316	237	82	265	31	2.820	91,0	154	123	31	87	014
79,2	108	76	30	67	40	3.509	87,7	175	141	40	116	015
69,9	61	38	17	36	14	1.221	87,2	62	49	14	25	016
74,5	5.011	4.066	1.414	3.885	232	19.769	85,2	979	784	235	626	017
66,4	107	81	35	87	11	881	80,1	44	35	11	28	018
56,4	13	9	5	11	8	810	101,3	39	25	8	15	019
72,9	124	95	31	82	19	1.527	80,4	79	61	19	46	020
70,1	117	98	32	61	6	696	116,0	31	21	6	9	021
80,0	1.110	869	314	846	58	5.383	92,8	252	209	59	133	022
62,7	207	154	61	133	46	3.852	83,7	194	151	46	121	023
55,6	65	46	20	42	22	2.020	91,8	115	94	22	71	024
76,4	1.021	812	277	775	52	3.748	72,1	187	140	56	120	025
40,0	3	2	1	2	9	733	81,4	35	29	9	18	026
47,9	25	19	10	21	4	238	59,5	17	14	5	14	027
69,5	541	420	149	403	43	3.719	86,5	189	153	44	136	028
69,0	150	114	44	116	15	715	47,7	41	34	15	33	029
65,3	112	83	30	69	18	1.363	75,7	67	50	18	38	030
72,7	795	642	229	639	59	4.249	72,0	216	166	61	134	031
68,0	47	34	13	31	25	1.994	79,8	108	88	25	59	032
58,8	33	29	13	22	1	100	100,0	5	4	1	3	033
74,8	67	51	19	54	14	1.124	80,3	60	46	14	28	034
48,0	4	3	2	4	3	275	91,7	13	10	3	4	035
62,0	79	63	24	71	15	1.023	68,2	58	45	15	30	036
69,6	88	73	25	56	12	884	73,7	40	32	12	24	037
53,0	24	21	10	33	7	467	66,7	28	24	7	16	038
64,8	25	19	8	22	10	773	77,3	41	31	10	20	039
73,7	84	66	25	65	28	2.450	87,5	125	85	28	60	040
91,3	15	12	4	14	7	835	119,3	35	30	7	21	041
67,6	668	522	193	515	56	4.054	72,4	216	165	56	126	042
110,0	6	5	1	8	—	—	—	—	—	—	—	043
62,8	9	7	4	8	1	80	80,0	4	3	1	2	044
81,5	52	38	14	32	5	470	94,0	26	20	5	12	045
64,6	25	18	7	21	6	462	77,0	30	24	6	13	046
78,5	51	35	13	29	15	946	63,1	48	36	16	38	047
69,2	63	50	19	50	18	1.612	89,6	75	66	18	44	048
74,4	57	42	16	32	2	360	180,0	15	13	2	3	049
77,2	1.733	1.373	506	1.387	117	10.584	90,5	486	389	118	263	050
83,3	84	65	20	66	12	845	70,4	45	36	12	31	051
81,2	205	164	54	151	27	3.213	119,0	150	111	27	57	052
65,9	145	118	45	119	15	1.243	82,9	67	50	15	34	053
78,0	82	65	21	51	26	2.216	85,2	118	93	28	58	054
75,1	79	59	20	42	8	882	110,3	39	31	8	16	055
60,5	90	72	24	68	11	833	75,7	50	37	11	33	056
72,0	145	120	36	87	13	1.049	80,7	63	54	13	35	057
77,9	638	512	181	521	54	5.214	96,6	255	202	54	123	058
72,5	566	452	156	469	44	3.543	80,5	184	148	44	89	059
44,3	13	9	4	5	5	483	96,6	25	21	5	9	060
67,8	36	28	10	25	11	658	59,8	42	33	11	24	061

segue TAV. 16 — Abitazioni occupate

Codice dei Comuni	COMUNI	PROPRIETÀ							ABITAZIONI	Superficie m ²
		ABITAZIONI	Superficie m ²	Superficie media per abitazione	STANZE		OCCUPANTI			
					TOTALE	Adibite esclusivamente o promiscuamente ad abitazione	Famiglie	Componenti		
062	MARETTO	108	9.462	87,6	476	377	112	261	15	1.097
063	MOASCA	141	13.093	92,9	680	534	149	406	5	370
064	MOMBALDONE	113	9.168	81,1	518	442	113	268	14	879
065	MOMBARUZZO	450	38.412	85,4	2.166	1.707	450	1.060	75	5.816
066	MOMBERCELLI	632	64.886	102,7	3.234	2.597	634	1.790	138	10.184
067	MONALE	257	25.014	97,3	1.186	955	268	618	74	5.172
068	MONASTERO BORMIDA	300	29.815	99,4	1.404	1.174	300	792	76	5.646
069	MONCALVO	760	75.417	99,2	3.809	2.992	769	1.982	529	38.581
070	MONCUCCO TORINESE	263	23.267	88,5	1.229	957	263	646	23	1.463
071	MONGARDINO	278	26.713	96,1	1.318	1.024	278	687	29	2.081
072	MONTABONE	120	11.528	96,1	625	516	123	340	5	201
073	MONTAFIA	253	26.601	105,1	1.219	996	254	655	46	3.697
074	MONTALDO SCARAMPI	269	25.691	95,5	1.274	1.020	269	626	10	668
075	MONTECHIARO D'ASTI	309	28.927	93,6	1.521	1.194	311	814	148	10.917
076	MONTEGROSSO D'ASTI	633	61.948	97,9	3.040	2.471	640	1.669	98	7.168
077	MONTEMAGNO	428	40.605	94,9	2.089	1.678	428	1.050	37	2.616
078	MONTIGLIO	437	42.212	96,6	2.209	1.737	447	1.095	103	7.053
079	MORANSENGO	64	6.176	96,5	320	254	64	166	6	442
080	NIZZA MONFERRATO	2.107	218.498	103,7	10.073	8.154	2.121	5.802	1.432	109.393
081	OLMO GENTILE	40	3.869	96,7	208	164	44	142	2	60
082	PASSERANO MARMORITO	192	17.551	91,4	950	752	192	412	20	1.510
083	PENANGO	163	18.293	112,2	910	719	164	435	24	1.887
084	PIEA	198	18.152	91,7	1.054	835	211	456	20	1.287
085	PINO D'ASTI	86	6.745	78,4	383	300	86	201	4	194
086	PIOVA' MASSAIA	215	20.755	96,5	1.053	839	247	541	38	2.740
087	PORTACOMARO	484	48.137	99,5	2.422	1.956	518	1.302	104	7.266
088	QUARANTI	82	6.590	80,4	388	306	87	221	9	620
089	REFRANCORE	503	47.662	94,8	2.399	1.882	522	1.244	75	6.367
090	REVIGLIASCO D'ASTI	275	22.549	82,0	1.195	914	275	651	14	945
091	ROATTO	124	12.337	99,5	592	495	128	313	5	415
092	ROBELLA	214	19.396	90,6	1.030	805	215	570	16	990
093	ROCCA D'ARAZZO	349	32.996	94,5	1.711	1.333	366	776	31	2.480
094	ROCCAVERANO	267	23.064	86,4	1.421	1.227	267	742	13	762
095	ROCCHETTA PALAFAEA	151	14.376	95,2	746	602	172	456	7	324
096	ROCCHETTA TANARO	536	46.556	86,9	2.334	1.818	536	1.271	70	4.589
097	SAN DAMIANO D'ASTI	1.650	164.765	99,9	7.748	6.258	1.691	5.000	620	43.370
098	SAN GIORGIO SCARAMPI	52	5.880	113,1	282	231	52	161	2	120
099	SAN MARTINO ALFIERI	211	22.618	107,2	1.069	879	211	604	25	1.828
100	SAN MARZANO OLIVETO	300	31.040	103,5	1.515	1.239	305	837	24	1.976
101	SAN PAOLO SOLBRITO	229	19.040	83,1	1.046	861	230	551	64	4.481
102	SCANDELUZZA	115	10.653	92,6	623	486	115	239	9	642
103	SCURZOLENGO	228	19.816	86,9	1.157	921	228	545	15	882
104	SEROLE	47	4.327	92,1	252	205	47	173	5	336
105	SESSAME	123	14.148	115,0	717	624	127	352	7	610
106	SETTIME	161	13.735	85,3	781	629	169	389	28	1.951
107	SOGLIO	58	7.172	123,7	337	255	58	134	3	220
108	TIGLIOLE	507	50.612	99,8	2.492	2.017	510	1.224	53	4.283
109	TONCO	281	25.217	89,7	1.312	1.058	289	707	64	5.774
110	TONENGO	64	5.299	82,8	261	201	64	170	7	271
111	VAGLIO SERRA	101	11.047	109,4	540	396	105	244	7	520
112	VALFENERA	441	41.060	93,1	2.007	1.586	441	1.208	149	10.569
113	VESIME	238	25.555	107,4	1.236	972	238	665	64	4.806
114	VIALE	107	8.591	80,3	477	371	107	255	3	91
115	VIARIGI	485	43.982	90,7	2.241	1.744	485	1.116	24	1.893
116	VIGLIANO D'ASTI	243	24.263	99,8	1.161	938	243	603	41	3.172
117	VILLAFRANCA D'ASTI	570	54.804	96,1	2.651	2.216	570	1.558	361	24.299
118	VILLANOVA D'ASTI	776	74.956	96,6	3.609	2.829	797	2.375	583	43.049
119	VILLA SAN SECONDO	147	13.627	92,7	742	583	153	370	19	1.488
120	VINCHIO	286	26.596	93,0	1.383	1.104	289	756	8	600
TOTALE PROVINCIA		50.777	4.870.950	95,9	239.568	192.868	51.737	135.652	24.083	1.749.972

per titolo di godimento

AFFITTO					ALTRO TITOLO							Codice dei Comuni
Superficie media per abitazione	STANZE		OCCUPANTI		ABITAZIONI	Superficie m ²	Superficie media per abitazione	STANZE		OCCUPANTI		
	TOTALE	Adibite esclusiva- mente o promiscua- mente ad abitazione	Famiglie	Componenti				TOTALE	Adibite esclusiva- mente o promiscua- mente ad abitazione	Famiglie	Componenti	
73,1	58	43	15	35	6	421	70,2	23	17	6	12	062
74,0	18	12	5	18	7	428	61,1	28	21	9	16	063
62,8	48	38	14	33	15	1.128	75,2	55	47	15	31	064
77,5	316	243	75	198	45	4.203	93,4	240	181	45	103	065
73,8	509	382	138	343	30	2.925	97,5	142	115	31	75	066
69,9	244	190	77	202	16	971	60,7	51	40	16	44	067
74,3	263	208	76	161	35	2.660	76,0	141	114	35	70	068
72,9	1.948	1.526	532	1.493	72	5.500	76,4	286	218	73	175	069
63,6	74	52	23	54	11	703	63,9	38	28	11	16	070
71,8	98	69	29	73	37	3.491	94,4	170	132	37	93	071
40,2	9	8	5	9	10	753	75,3	35	25	10	22	072
80,4	186	143	46	115	9	1.000	111,1	48	41	9	18	073
66,8	33	25	10	22	18	1.804	100,2	81	62	18	41	074
73,8	560	436	149	463	33	2.252	68,2	128	91	34	80	075
73,1	357	279	98	286	49	4.120	84,1	221	179	49	117	076
70,7	137	100	37	87	41	2.813	68,6	143	109	41	99	077
68,5	390	295	106	305	43	3.138	73,0	165	119	43	97	078
73,7	29	19	6	18	3	190	63,3	13	10	3	5	079
76,4	5.205	4.133	1.446	3.723	187	17.602	94,1	797	629	188	454	080
30,0	5	3	2	2	—	—	—	—	—	—	—	081
75,5	75	57	20	47	9	800	88,9	39	31	9	21	082
78,6	96	73	24	71	17	1.346	79,2	67	51	17	42	083
64,4	81	61	21	40	13	1.095	84,2	68	53	14	31	084
48,5	11	7	4	5	1	181	181,0	6	5	1	1	085
72,1	133	100	41	89	10	636	63,6	41	31	12	26	086
69,9	370	290	105	258	43	3.456	80,4	186	146	46	109	087
68,9	37	28	9	20	6	380	63,3	26	20	6	11	088
84,9	272	212	75	192	36	3.566	99,1	154	119	39	80	089
67,5	50	37	14	38	23	1.630	70,9	88	62	23	54	090
83,0	19	15	5	16	2	300	150,0	15	13	2	6	091
61,9	52	39	16	29	10	1.533	153,3	72	62	10	27	092
80,0	133	95	33	82	30	2.388	79,6	133	102	31	73	093
58,6	46	43	13	34	4	164	41,0	11	9	4	4	094
46,3	18	11	7	13	6	485	80,8	25	18	6	8	095
65,6	236	170	70	194	53	3.294	62,2	165	121	53	117	096
70,0	1.984	1.571	624	1.751	100	8.718	87,2	403	310	102	266	097
60,0	5	3	2	2	11	1.028	93,5	51	40	11	35	098
73,1	97	79	25	68	17	1.985	116,8	83	67	17	47	099
82,3	102	82	24	55	25	1.984	79,4	95	75	25	78	100
70,0	247	197	65	180	24	2.170	90,4	111	94	24	47	101
71,3	40	31	9	23	5	338	67,6	21	15	5	11	102
58,8	54	41	15	38	8	672	84,0	41	34	8	21	103
67,2	20	16	5	10	4	570	142,5	24	20	4	14	104
87,1	32	29	7	17	9	1.010	112,2	43	38	9	27	105
69,7	99	81	29	72	20	1.821	91,1	97	78	23	44	106
73,3	12	9	3	6	3	425	141,7	14	11	3	4	107
80,8	215	175	53	148	42	4.039	96,2	186	157	47	107	108
90,2	272	215	65	185	6	710	118,3	35	29	6	19	109
38,7	17	11	7	13	2	158	79,0	8	6	2	10	110
74,3	28	20	7	18	8	920	115,0	44	36	8	30	111
70,9	509	397	149	421	28	2.290	81,8	115	81	28	62	112
75,1	241	174	64	150	10	665	66,5	39	31	10	17	113
30,3	6	4	3	7	8	481	60,1	24	19	8	13	114
78,9	92	70	24	58	24	1.807	75,3	86	66	24	54	115
77,4	158	128	41	113	18	1.382	76,8	69	53	18	39	116
67,3	1.219	1.010	361	1.062	68	4.968	73,1	239	195	68	158	117
73,8	2.026	1.604	594	1.870	62	5.301	85,5	242	184	62	140	118
78,3	81	63	20	65	13	954	73,4	50	39	13	27	119
75,0	33	25	8	32	15	1.575	105,0	78	60	15	41	120
72,7	84.367	67.304	24.343	66.512	4.031	336.561	83,5	16.639	13.085	4.101	9.710	

TAV. 17 - Abitazioni occupate

Codice dei Comuni	COMUNI	EPOCA DI						
		Prima del 1919		1919 - 1945		1946 - 1960		1961
		Abitazioni	Stanze	Abitazioni	Stanze	Abitazioni	Stanze	Abitazioni
001	AGLIANO	255	1.284	96	493	36	175	121
002	ALBUGNANO	38	188	16	80	10	36	54
003	ANTIGNANO	185	901	48	244	18	90	49
004	ARAMENGO	124	565	49	226	7	33	29
005	ASTI	4.998	20.418	3.047	12.106	5.453	20.518	9.247
006	AZZANO D'ASTI	69	372	24	137	2	16	17
007	BALDICHIERI D'ASTI	145	530	45	186	25	107	103
008	BELVEGLIO	80	376	21	100	11	61	20
009	BERZANO DI SAN PIETRO	48	181	20	66	17	75	26
010	BRUNO	141	690	19	94	11	65	16
011	BUBBIO	160	848	31	160	31	152	58
012	BUTTIGLIERA D'ASTI	254	1.136	65	331	50	239	115
013	CALAMANDRANA	101	452	55	269	74	356	96
014	CALLIANO	349	1.809	52	305	33	174	54
015	CALOSSO	247	1.226	83	424	38	202	99
016	CAMERANO CASASCO	152	700	19	83	5	30	23
017	CANELLI	724	3.352	340	1.517	696	2.892	1.403
018	CANTARANA	99	455	27	106	10	51	32
019	CAPRIGLIO	76	348	4	15	—	—	13
020	CASORZO	219	1.125	50	224	7	38	19
021	CASSINASCO	94	475	29	155	10	60	35
022	CASTAGNOLE DELLE LANZE	410	1.969	142	610	119	575	294
023	CASTAGNOLE MONFERRATO	275	1.316	59	268	14	63	51
024	CASTEL BOGLIONE	156	754	17	105	11	54	25
025	CASTELL'ALFERO	340	1.518	124	573	51	229	152
026	CASTELLERO	56	263	9	38	4	17	11
027	CASTELLETTO MOLINA	34	157	9	46	11	61	10
028	CASTELLO DI ANNONE	290	1.291	87	404	33	147	91
029	CASTELNUOVO BELBO	263	1.170	66	302	17	86	29
030	CASTELNUOVO CALCEA	207	965	30	161	12	55	41
031	CASTELNUOVO DON BOSCO	448	1.997	114	509	50	219	201
032	CASTEL ROCCHERO	83	403	25	136	15	78	11
033	CELLARENGO	72	295	12	46	5	22	17
034	CELLE ENOMONDO	111	445	23	96	11	42	38
035	CERRETO D'ASTI	65	310	22	89	5	24	16
036	CERRO TANARO	88	340	18	77	17	85	53
037	CESSOLE	68	320	29	160	27	113	46
038	CHIUSANO D'ASTI	43	203	6	24	4	25	15
039	CINAGLIO	128	661	18	98	2	10	6
040	CISTERNA D'ASTI	226	976	31	141	17	69	74
041	COAZZOLO	33	143	13	66	6	24	18
042	COCCONATO	278	1.195	70	319	59	248	108
043	COLCAVAGNO	60	298	6	34	—	—	—
044	CORSIONE	63	304	10	42	—	—	6
045	CORTANDONE	62	297	14	85	4	23	9
046	CORTANZE	76	366	11	40	5	22	12
047	CORTAZZONE	171	777	22	104	3	10	19
048	CORTIGLIONE	93	448	34	165	20	88	34
049	COSSOMBRATO	86	411	23	123	7	42	12
050	COSTIGLIOLE D'ASTI	734	3.370	221	1.057	138	658	384
051	CUNICO	125	573	18	91	8	44	21
052	DUSINO SAN MICHELE	124	634	30	132	20	90	53
053	FERRERE	246	1.143	47	227	18	99	62
054	FONTANILE	119	618	31	177	30	144	31
055	FRINCO	154	745	39	195	4	13	24
056	GRANA	215	1.038	40	176	5	17	19
057	GRAZZANO BADOGLIO	199	997	26	130	16	88	30
058	INCISA SCAPACCINO	274	1.436	108	554	47	233	170
059	ISOLA D'ASTI	293	1.352	120	534	53	243	121
060	LOAZZOLO	63	310	11	67	10	64	32
061	MARANZANA	111	509	15	73	20	105	29

per epoca di costruzione

COSTRUZIONE									Codice dei Comuni
- 1971	1972 - 1975		1976 - 1980		dopo il 1980		TOTALE		
Stanze	Abitazioni	Stanze	Abitazioni	Stanze	Abitazioni	Stanze	Abitazioni	Stanze	
508	46	225	78	341	5	26	637	3.052	001
245	22	100	30	139	2	11	172	799	002
220	39	171	35	168	3	14	377	1.808	003
132	20	115	15	77	1	3	245	1.151	004
34.531	2.822	11.479	2.003	8.056	166	669	27.736	107.777	005
107	9	61	7	39	1	6	129	738	006
376	42	164	22	84	—	—	382	1.447	007
106	12	54	15	89	3	20	162	806	008
104	22	80	16	60	3	11	152	577	009
76	8	42	10	47	2	10	207	1.024	010
286	42	181	29	141	11	56	362	1.824	011
510	73	318	56	241	10	43	623	2.818	012
493	120	524	63	320	11	53	520	2.467	013
245	37	194	60	266	5	27	590	3.020	014
473	36	168	41	219	2	8	546	2.720	015
122	16	79	5	28	—	—	220	1.042	016
5.548	326	1.449	275	1.193	59	251	3.823	16.202	017
124	31	126	38	154	5	19	242	1.035	018
60	7	26	6	25	—	—	106	474	019
97	18	88	25	110	1	5	339	1.687	020
173	23	103	27	138	—	—	218	1.104	021
1.320	146	613	142	651	12	50	1.265	5.788	022
232	38	182	45	191	2	8	484	2.260	023
123	29	144	26	139	3	15	267	1.334	024
672	152	632	85	386	11	52	915	4.062	025
47	6	29	6	26	2	11	94	431	026
48	5	24	10	47	1	4	80	387	027
405	59	245	51	256	7	24	618	2.772	028
128	27	108	36	137	7	32	445	1.963	029
194	21	94	13	66	1	4	325	1.539	030
828	60	268	67	316	6	26	946	4.163	031
55	6	29	14	59	2	8	156	768	032
72	15	67	15	64	—	—	136	566	033
146	10	44	13	59	3	14	209	846	034
73	6	20	6	23	1	2	121	541	035
222	27	114	25	109	—	—	228	947	036
223	21	97	22	117	—	—	213	1.030	037
43	4	20	10	46	—	—	82	361	038
30	6	41	6	23	1	2	167	865	039
353	50	225	58	233	1	6	457	2.003	040
98	12	62	13	59	1	6	96	458	041
509	67	257	64	256	9	40	655	2.824	042
—	—	—	2	10	—	—	68	342	043
27	5	31	4	18	—	—	88	422	044
37	5	23	8	38	—	—	102	503	045
63	8	39	5	19	—	—	117	549	046
80	9	40	8	27	3	10	235	1.048	047
176	24	101	22	96	1	6	228	1.080	048
61	8	33	16	69	1	6	153	745	049
1.693	313	1.266	263	1.067	13	54	2.066	9.165	050
102	20	90	18	75	1	6	211	981	051
237	18	85	31	150	8	34	284	1.362	052
268	36	168	32	147	4	20	445	2.072	053
150	14	59	10	46	2	18	237	1.212	054
126	13	59	21	94	—	—	255	1.232	055
83	10	40	20	103	—	—	309	1.457	056
144	12	61	17	99	—	—	300	1.519	057
693	127	556	80	358	4	18	810	3.848	058
529	75	357	49	221	5	18	716	3.254	059
158	17	95	5	34	1	2	139	730	060
141	8	37	12	55	5	24	200	944	061

segue TAV. 17 — Abitazioni occupate

Codice dei Comuni	COMUNI	EPOCA DI						
		Prima del 1919		1919 - 1945		1946 - 1960		1961
		Abitazioni	Stanze	Abitazioni	Stanze	Abitazioni	Stanze	Abitazioni
062	MARETTO	89	382	10	41	2	12	10
063	MOASCA	84	401	15	82	9	39	21
064	MOMBALDONE	76	329	13	65	12	48	32
065	MOMBARUZZO	346	1.649	64	314	23	120	74
066	MOMBERCELLI	357	1.763	70	374	46	225	143
067	MONALE	150	652	53	220	22	98	46
068	MONASTERO BORMIDA	213	937	38	177	24	110	87
069	MONCALVO	557	2.613	101	482	101	430	364
070	MONCUCCO TORINESE	198	887	21	87	13	60	28
071	MONGARDINO	173	788	62	267	11	65	46
072	MONTABONE	73	346	21	101	7	42	15
073	MONTAFIA	160	753	46	226	19	91	39
074	MONTALDO SCARAMPI	185	837	36	175	13	52	33
075	MONTECHIARO D'ASTI	201	917	60	281	32	134	89
076	MONTEGROSSO D'ASTI	372	1.761	104	492	67	302	90
077	MONTEMAGNO	338	1.563	30	142	24	107	40
078	MONTIGLIO	352	1.651	65	316	32	153	74
079	MORANSENGO	52	259	7	32	2	11	3
080	NIZZA MONFERRATO	859	3.855	476	2.171	510	2.105	794
081	OLMO GENTILE	13	64	3	10	5	27	11
082	PASSERANO MARMORITO	122	596	26	128	13	57	33
083	PENANGO	132	667	24	148	12	57	9
084	PIEA	131	687	39	201	14	67	17
085	PINO D'ASTI	66	283	9	43	—	—	6
086	PIOVA' MASSAIA	186	880	17	84	20	82	22
087	PORTACOMARO	346	1.623	84	433	22	97	68
088	QUARANTI	27	117	20	97	16	72	18
089	REFRANCORE	293	1.393	63	324	15	73	74
090	REVIGLIASCO D'ASTI	178	740	29	119	11	49	30
091	ROATTO	96	466	15	64	8	39	1
092	ROBELLA	125	616	33	148	17	92	27
093	ROCCA D'ARAZZO	286	1.384	45	229	9	41	35
094	ROCCAVERANO	111	553	28	144	42	215	59
095	ROCCHETTA PALAFAEA	100	479	13	66	7	36	25
096	ROCCHETTA TANARO	323	1.280	96	444	46	212	91
097	SAN DAMIANO D'ASTI	720	3.246	232	1.083	197	784	584
098	SAN GIORGIO SCARAMPI	43	217	5	26	4	26	7
099	SAN MARTINO ALFIERI	125	619	30	150	13	69	31
100	SAN MARZANO OLIVETO	216	1.029	28	142	19	110	32
101	SAN PAOLO SOLBRITO	193	853	24	98	12	56	44
102	SCANDELUZZA	103	552	6	27	4	21	10
103	SCURZOLENGO	211	1.050	10	45	3	18	9
104	SEROLE	19	102	9	41	12	59	6
105	SESSAME	69	388	26	162	6	30	20
106	SETTIME	117	548	23	107	4	12	33
107	SOGLIO	50	278	3	13	1	2	3
108	TIGLIOLE	321	1.543	71	330	20	94	72
109	TONCO	194	876	34	170	11	53	40
110	TONENGO	32	125	3	7	6	20	7
111	VAGLIO SERRA	71	372	11	51	4	22	17
112	VALFENERA	250	1.053	62	265	29	114	103
113	VESIME	140	682	32	149	27	134	59
114	VIALE	77	323	12	63	3	11	9
115	VIARIGI	353	1.575	84	406	12	58	36
116	VIGLIANO D'ASTI	148	673	49	234	15	73	32
117	VILLAFRANCA D'ASTI	362	1.597	76	333	55	224	245
118	VILLANOVA D'ASTI	420	1.811	85	378	84	359	478
119	VILLA SAN SECONDO	121	597	16	79	7	37	12
120	VINCHIO	184	899	41	197	11	61	27
	TOTALE PROVINCIA	27.409	124.927	8.698	38.878	9.227	37.466	18.474

per epoca di costruzione

COSTRUZIONE									Codice dei Comuni
1971	1972 - 1975		1976 - 1980		dopo il 1980		TOTALE		
Stanze	Abitazioni	Stanze	Abitazioni	Stanze	Abitazioni	Stanze	Abitazioni	Stanze	
46	5	22	12	47	1	7	129	557	062
94	7	34	15	67	2	9	153	726	063
136	4	22	5	21	—	—	142	621	064
355	32	139	27	120	4	25	570	2.722	065
645	72	346	97	450	15	82	800	3.885	066
188	47	197	28	122	1	4	347	1.481	067
370	18	66	29	136	2	12	411	1.808	068
1.520	135	516	99	460	4	22	1.361	6.043	069
128	16	76	21	103	—	—	297	1.341	070
224	38	169	14	73	—	—	344	1.586	071
88	10	51	9	41	—	—	135	669	072
183	17	81	25	110	2	9	308	1.453	073
154	17	91	12	75	1	4	297	1.388	074
399	57	251	47	208	4	19	490	2.209	075
411	71	310	71	313	5	29	780	3.618	076
199	34	161	36	177	4	20	506	2.369	077
371	27	124	30	136	3	13	583	2.764	078
17	5	23	3	16	1	4	73	362	079
3.337	596	2.521	475	2.009	16	77	3.726	16.075	080
54	5	26	5	32	—	—	42	213	081
163	15	73	10	39	2	8	221	1.064	082
54	11	56	15	85	1	6	204	1.073	083
84	18	99	12	65	—	—	231	1.203	084
33	8	34	1	5	1	2	91	400	085
104	9	41	9	36	—	—	263	1.227	086
302	43	204	57	266	11	53	631	2.978	087
86	6	35	9	40	1	4	97	451	088
335	91	350	72	322	6	28	614	2.825	089
130	34	151	28	133	2	11	312	1.333	090
4	7	31	3	17	1	5	131	626	091
130	18	81	18	78	2	9	240	1.154	092
156	17	87	17	75	1	5	410	1.977	093
328	26	139	15	75	3	24	284	1.478	094
119	6	30	11	48	2	11	164	789	095
350	43	187	54	236	6	26	659	2.735	096
2.343	331	1.414	278	1.159	28	106	2.370	10.135	097
38	2	10	4	21	—	—	65	338	098
154	23	106	28	129	3	22	253	1.249	099
160	19	96	31	156	4	19	349	1.712	100
201	21	91	22	98	1	7	317	1.404	101
52	3	16	3	16	—	—	129	684	102
44	9	55	6	27	3	13	251	1.252	103
40	1	9	9	45	—	—	56	296	104
105	9	51	5	31	4	25	139	792	105
147	14	66	16	87	2	10	209	977	106
21	3	20	4	29	—	—	64	363	107
361	57	279	61	286	—	—	602	2.893	108
195	30	129	39	185	3	11	351	1.619	109
24	9	45	13	54	3	11	73	286	110
98	9	52	3	13	1	4	116	612	111
420	74	305	85	412	15	62	618	2.631	112
287	21	96	29	141	4	27	312	1.516	113
34	13	62	4	14	—	—	118	507	114
162	25	111	21	99	2	8	533	2.419	115
147	24	115	32	137	2	9	302	1.388	116
943	145	532	106	441	10	39	999	4.109	117
1.817	179	750	167	727	8	35	1.421	5.877	118
57	10	44	11	50	2	9	179	873	119
125	19	80	25	122	2	10	309	1.494	120
74.397	7.875	33.560	6.599	28.639	609	2.707	78.891	340.574	

TAV. 18 - Abitazioni occupate

Codice dei Comuni	COMUNI	ABITAZIONI							
		1			2			3	
		Abitazioni	Occupanti		Abitazioni	Occupanti		Abitazioni	Occu
			Famiglie	Componenti		Famiglie	Componenti		Famiglie
001	AGLIANO	5	5	7	35	35	52	80	81
002	ALBUGNANO	1	1	1	11	11	16	22	22
003	ANTIGNANO	1	1	1	22	22	42	43	43
004	ARAMENGO	1	1	2	10	10	12	47	47
005	ASTI	215	216	288	3.107	3.142	5.962	7.936	8.028
006	AZZANO D'ASTI	—	—	—	1	1	1	6	6
007	BALDICHIERI D'ASTI	16	16	20	56	56	86	118	121
008	BELVEGLIO	—	—	—	9	9	10	16	16
009	BERZANO DI SAN PIETRO	—	—	—	24	24	37	36	36
010	BRUNO	2	2	2	18	18	25	22	22
011	BUBBIO	2	2	2	13	13	20	48	48
012	BUTTIGLIERA D'ASTI	8	8	9	53	53	92	119	119
013	CALAMANDRANA	1	1	2	26	26	42	70	70
014	CALLIANO	2	2	2	18	18	30	70	70
015	CALOSSO	2	2	3	27	27	36	62	62
016	CAMERANO CASASCO	1	1	1	18	18	23	32	32
017	CANELLI	17	17	19	294	294	500	885	889
018	CANTARANA	3	3	4	22	22	34	29	29
019	CAPRIGLIO	1	1	1	7	7	7	15	15
020	CASORZO	1	1	1	15	15	25	37	37
021	CASSINASCO	1	1	1	11	11	14	9	9
022	CASTAGNOLE DELLE LANZE	10	10	13	71	72	110	203	203
023	CASTAGNOLE MONFERRATO	5	5	5	40	40	58	64	64
024	CASTEL BOGLIONE	1	1	1	19	19	22	36	36
025	CASTELL'ALFERO	7	7	7	47	47	69	174	177
026	CASTELLERO	—	—	—	5	5	12	7	7
027	CASTELLETTO MOLINA	1	1	1	3	3	4	9	11
028	CASTELLO DI ANNONE	—	—	—	35	36	65	123	124
029	CASTELNUOVO BELBO	10	10	11	28	28	45	79	79
030	CASTELNUOVO CALCEA	—	—	—	26	26	33	30	30
031	CASTELNUOVO DON BOSCO	10	10	12	82	83	139	211	212
032	CASTEL ROCCHERO	—	—	—	11	11	17	20	20
033	CELLARENGO	1	1	1	20	20	26	26	26
034	CELLE ENOMONDO	1	1	1	26	26	43	41	41
035	CERRETO D'ASTI	1	1	1	7	7	15	21	21
036	CERRO TANARO	2	2	2	25	25	36	32	32
037	CESSOLE	6	6	6	12	12	20	19	19
038	CHIUSANO D'ASTI	1	1	2	12	12	25	11	11
039	CINAGLIO	1	1	1	8	8	15	16	16
040	CISTERNA D'ASTI	5	5	5	48	48	85	87	87
041	COAZZOLO	—	—	—	3	3	3	6	6
042	COCCONATO	12	12	16	88	88	152	123	123
043	COLCAVAGNO	—	—	—	2	2	2	9	9
044	CORSIONE	2	2	2	5	5	7	7	7
045	CORTANDONE	1	1	1	6	6	14	5	5
046	CORTANZE	—	—	—	8	8	14	9	9
047	CORTAZZONE	1	1	1	24	24	50	37	37
048	CORTIGLIONE	4	4	4	12	12	17	30	30
049	COSSOMBRATO	1	1	1	13	15	21	17	17
050	COSTIGLIOLE D'ASTI	6	6	7	153	155	242	358	363
051	CUNICO	4	4	4	7	7	11	29	29
052	DUSINO SAN MICHELE	3	3	3	19	19	33	51	51
053	FERRERE	4	4	6	34	35	63	57	57
054	FONTANILE	—	—	—	7	7	11	34	37
055	FRINCO	2	2	2	16	16	27	31	32
056	GRANA	1	1	1	20	20	33	33	33
057	GRAZZANO BADOGLIO	2	2	2	16	16	24	25	25
058	INCISA SCAPACCINO	11	11	17	48	48	79	139	139
059	ISOLA D'ASTI	2	2	2	42	42	78	127	127
060	LOAZZOLO	1	1	1	8	8	10	12	12
061	MARANZANA	2	2	2	13	13	22	28	29

per numero di stanze

CON STANZE												Codice dei Comuni
panti	4			5			6 e più					
	Abitazioni	Occupanti		Abitazioni	Occupanti		Abitazioni	Stanze	Occupanti			
		Famiglie	Componenti		Famiglie	Componenti			Famiglie	Componenti		
Componenti												
163	206	208	522	148	158	461	163	1.173	175	543	001	
52	56	56	121	44	44	115	38	266	38	105	002	
93	120	120	306	75	75	193	116	779	116	322	003	
78	72	72	151	67	67	159	48	366	48	144	004	
20.150	9.688	9.826	28.056	4.251	4.355	13.373	2.539	17.533	2.624	8.501	005	
8	33	34	73	27	30	75	62	451	68	163	006	
333	98	100	277	49	49	151	45	328	46	161	007	
35	53	53	120	27	27	71	57	393	59	162	008	
80	56	56	119	25	25	71	11	72	11	31	009	
42	43	43	101	48	48	112	74	508	75	171	010	
113	112	112	268	72	72	241	115	844	115	393	011	
313	185	185	521	115	115	341	143	1.032	150	521	012	
145	162	163	445	123	123	368	138	941	138	469	013	
165	169	169	424	130	130	346	201	1.446	201	589	014	
133	154	154	391	131	134	399	170	1.207	171	573	015	
71	57	57	125	46	46	110	66	451	69	172	016	
2.111	1.351	1.365	3.870	700	715	2.217	576	4.038	605	1.971	017	
66	94	94	258	60	60	202	34	225	34	103	018	
26	37	37	80	24	24	50	22	146	22	52	019	
79	112	112	259	81	81	196	93	692	93	235	020	
13	70	70	147	53	53	152	74	509	74	285	021	
475	419	423	1.101	295	302	891	267	1.876	276	861	022	
130	156	157	350	94	98	238	125	889	131	369	023	
67	63	63	151	41	41	136	107	730	107	370	024	
421	307	327	821	207	216	620	173	1.176	187	566	025	
16	42	42	103	20	20	50	20	132	20	60	026	
25	25	25	52	15	18	36	27	178	31	89	027	
296	216	222	532	120	124	329	124	869	130	398	028	
172	140	140	344	99	99	243	89	605	89	228	029	
60	107	110	256	70	74	204	92	619	99	267	030	
504	286	288	772	171	174	481	186	1.357	189	640	031	
31	44	46	118	34	38	99	47	340	51	154	032	
57	45	45	124	19	19	61	25	172	25	113	033	
77	69	69	181	48	48	144	24	154	24	78	034	
52	38	39	78	30	30	66	24	161	24	60	035	
75	94	94	230	44	45	118	31	203	33	93	036	
40	63	63	142	50	50	157	63	441	63	207	037	
27	28	28	68	12	13	39	18	131	18	52	038	
40	46	46	103	35	39	103	61	441	63	167	039	
193	140	141	391	87	87	265	90	646	93	303	040	
15	34	34	85	31	31	96	22	143	22	69	041	
287	196	196	467	117	117	318	119	898	119	375	042	
15	19	21	45	17	17	46	21	150	25	61	043	
18	32	32	67	16	16	41	26	181	26	64	044	
9	34	34	70	22	22	53	34	229	38	98	045	
21	45	45	108	27	27	65	28	191	28	78	046	
68	80	82	163	43	45	115	50	353	54	126	047	
57	71	72	180	49	50	139	62	433	64	193	048	
35	42	42	94	27	27	62	53	364	54	141	049	
887	731	747	1.987	416	432	1.306	402	2.775	421	1.342	050	
58	74	74	171	51	51	146	46	325	46	134	051	
120	83	83	198	45	45	140	83	611	83	237	052	
140	148	151	390	99	100	283	103	742	107	346	053	
70	63	64	129	51	54	145	82	589	95	245	054	
56	76	76	181	58	59	158	72	511	72	216	055	
73	108	108	253	73	73	188	74	520	76	228	056	
46	87	89	213	70	73	193	100	712	107	286	057	
315	230	230	623	164	164	452	218	1.584	220	583	058	
323	245	254	675	136	139	397	164	1.127	169	556	059	
24	39	39	95	24	24	93	55	401	55	191	060	
55	57	59	108	49	54	122	51	359	54	109	061	

segue TAV. 18 — Abitazioni occupate

Codice dei Comuni	COMUNI	ABITAZIONI							
		1			2			3	
		Abitazioni	Occupanti		Abitazioni	Occupanti		Abitazioni	Occu
			Famiglie	Componenti		Famiglie	Componenti		Famiglie
062	MARETTO	1	1	1	12	12	20	16	16
063	MOASCA	—	—	—	4	4	5	15	15
064	MOMBALDONE	6	6	6	14	14	21	24	24
065	MOMBARUZZO	3	3	3	28	28	42	91	91
066	MOMBERCELLI	3	3	4	26	26	44	97	97
067	MONALE	5	5	5	30	30	53	87	89
068	MONASTERO BORMIDA	6	6	6	32	32	55	82	82
069	MONCALVO	11	11	15	90	90	147	305	305
070	MONCUCCO TORINESE	2	2	2	18	18	26	50	50
071	MONGARDINO	3	3	3	31	31	51	35	35
072	MONTABONE	2	2	3	8	8	12	26	27
073	MONTAFIA	1	1	1	18	18	30	39	39
074	MONTALDO SCARAMPI	—	—	—	15	15	19	38	38
075	MONTECHIARO D'ASTI	1	1	1	34	34	53	78	78
076	MONTEGROSSO D'ASTI	5	5	6	44	44	65	107	108
077	MONTEMAGNO	1	1	1	31	31	49	78	78
078	MONTIGLIO	5	5	6	29	29	45	88	88
079	MORANSENGO	—	—	—	3	3	3	11	11
080	NIZZA MONFERRATO	27	27	35	275	275	411	838	841
081	OLMO GENTILE	—	—	—	1	1	1	3	3
082	PASSERANO MARMORITO	1	1	1	13	13	21	23	23
083	PENANGO	1	1	1	8	8	11	17	17
084	PIEA	—	—	—	6	7	9	14	16
085	PINO D'ASTI	1	1	2	12	12	17	14	14
086	PIOVA' MASSAIA	3	3	4	18	20	31	35	37
087	PORTACOMARO	2	2	2	31	31	48	83	85
088	QUARANTI	—	—	—	6	6	8	11	11
089	REFRANCORE	3	3	3	31	32	50	90	90
090	REVIGLIASCO D'ASTI	12	12	15	25	25	39	52	52
091	ROATTO	—	—	—	7	7	7	13	13
092	ROBELLA	4	4	4	12	13	22	29	29
093	ROCCA D'ARAZZO	—	—	—	29	29	42	34	35
094	ROCCAVERANO	1	1	1	12	12	19	27	27
095	ROCCHETTA PALAFAEA	—	—	—	8	8	12	17	18
096	ROCCHETTA TANARO	19	19	19	72	72	101	130	130
097	SAN DAMIANO D'ASTI	15	15	20	222	223	419	550	556
098	SAN GIORGIO SCARAMPI	—	—	—	4	4	4	5	5
099	SAN MARTINO ALFIERI	1	1	1	11	11	20	21	21
100	SAN MARZANO OLIVETO	2	2	2	26	26	37	36	36
101	SAN PAOLO SOLBRITO	—	—	—	35	35	55	59	59
102	SCANDELUZZA	1	1	1	3	3	3	11	11
103	SCURZOLENCO	1	1	1	14	14	22	23	23
104	SEROLE	—	—	—	3	3	6	8	8
105	SESSAME	—	—	—	3	3	5	3	3
106	SETTIME	3	3	3	17	18	30	30	30
107	SOGLIO	—	—	—	1	1	1	6	6
108	TIGLIOLE	1	1	1	21	21	34	69	69
109	TONCO	1	1	1	12	12	16	58	58
110	TONENGO	1	1	1	11	11	16	15	15
111	VAGLIO SERRA	1	1	1	3	3	4	9	9
112	VALFENERA	8	8	10	69	69	130	138	138
113	VESIME	2	2	2	21	21	30	42	42
114	VIALE	4	4	4	13	13	25	14	14
115	VIARIGI	6	6	6	55	55	80	70	70
116	VIGLIANO D'ASTI	1	1	1	22	22	32	30	30
117	VILLAFRANCA D'ASTI	11	11	12	112	112	211	275	275
118	VILLANOVA D'ASTI	15	15	20	154	155	321	354	359
119	VILLA SAN SECONDO	1	1	1	3	3	4	21	21
120	VINCHIO	1	1	1	17	17	28	42	42
	TOTALE PROVINCIA	606	607	746	6.751	6.802	11.940	16.664	16.807

per numero di stanze

CON STANZE											Codice dei Comuni
panti	4			5			6 e più				
	Abitazioni	Occupanti		Abitazioni	Occupanti		Abitazioni	Stanze	Occupanti		
		Famiglie	Componenti		Famiglie	Componenti			Famiglie	Componenti	
Componenti											
36	54	56	146	26	26	57	20	138	22	48	062
36	57	59	133	41	47	136	36	240	38	130	063
51	40	40	91	24	24	60	34	235	34	103	064
193	194	194	430	102	102	265	152	1.104	152	428	065
197	273	274	701	179	179	505	222	1.552	224	757	066
201	112	116	274	54	58	157	59	437	63	174	067
164	121	121	301	90	90	257	80	558	80	240	068
660	470	474	1.309	228	230	704	257	1.917	264	815	069
107	97	97	216	62	62	177	68	455	68	188	070
78	105	105	237	86	86	224	84	566	84	260	071
58	20	20	49	29	29	88	50	348	52	161	072
77	113	113	277	58	58	162	79	557	80	241	073
82	95	95	191	78	78	202	71	474	71	195	074
179	191	191	531	83	84	253	103	727	106	340	075
244	262	265	678	175	175	518	187	1.281	190	561	076
170	161	161	365	112	112	299	123	868	123	352	077
178	182	184	431	141	150	432	138	1.004	140	405	078
26	27	27	66	14	14	31	18	145	18	63	079
1.836	1.258	1.269	3.399	704	709	2.179	624	4.432	634	2.119	080
5	10	10	34	16	19	56	12	82	13	48	081
46	80	80	150	51	51	134	53	393	53	128	082
40	51	51	124	52	52	128	75	541	76	244	083
26	67	68	110	74	78	174	70	511	77	208	084
25	25	25	55	16	16	39	23	153	23	69	085
71	87	96	201	49	57	126	71	490	87	223	086
172	208	216	500	150	157	416	157	1.083	178	531	087
23	33	34	69	20	23	69	27	174	28	83	088
194	235	243	529	118	122	327	137	960	146	413	089
100	97	97	237	76	76	204	50	347	50	148	090
25	41	41	86	34	36	102	36	239	38	115	091
53	77	77	178	60	60	163	58	431	58	206	092
59	137	144	319	102	108	227	108	759	114	284	093
51	52	52	142	84	84	209	108	744	108	358	094
33	52	56	126	37	46	129	50	329	57	177	095
287	214	214	519	113	113	330	111	761	111	326	096
1.415	711	721	2.028	434	445	1.415	438	3.012	457	1.720	097
12	16	16	41	14	14	40	26	181	26	101	098
46	89	89	215	56	56	184	75	527	75	253	099
79	95	95	234	72	74	225	118	810	121	393	100
143	109	110	275	51	51	141	63	466	64	164	101
14	28	28	54	36	36	78	50	352	50	123	102
53	79	79	162	55	55	154	79	563	79	212	103
17	9	9	33	16	16	49	20	150	20	92	104
5	27	28	63	44	44	116	62	449	65	207	105
65	63	65	134	41	45	112	55	393	60	161	106
7	18	18	27	10	10	24	29	221	29	85	107
157	204	204	505	153	153	381	154	1.062	162	401	108
120	124	128	311	73	77	210	83	559	84	253	109
30	25	25	80	11	11	40	10	63	10	26	110
26	29	30	56	26	26	66	48	332	51	139	111
340	179	179	486	111	111	356	113	800	113	369	112
85	88	88	238	70	70	190	89	644	89	287	113
31	42	42	91	17	17	48	28	182	28	76	114
122	164	164	371	112	112	293	126	877	126	356	115
62	104	104	248	78	78	200	67	447	67	212	116
706	300	300	886	153	153	503	148	1.084	148	460	117
1.005	468	476	1.491	217	227	743	213	1.535	221	805	118
36	64	65	145	35	37	106	55	372	59	170	119
99	78	78	168	71	73	203	100	666	101	330	120
40.177	26.161	26.492	70.399	14.666	14.988	43.657	14.043	98.500	14.485	44.955	

TAV. 19 - Abitazioni occupate

Codice dei Comuni	COMUNI	TOTALE ABITAZIONI		ABITAZIONI						
		Numero	Stanze	ACQUA POTABILE					Nell'abitazione	
				Di acquedotto			Di pozzo o cisterna	TOTALE	1	2 o più
				Nell'abitazione	Fuori dell'abitazione	TOTALE				
001	AGLIANO	637	3.052	555	4	559	77	636	480	73
002	ALBUGNANO	172	799	167	1	168	4	172	123	17
003	ANTIGNANO	377	1.808	365	5	370	6	376	243	54
004	ARAMENGO	245	1.151	217	4	221	22	243	130	36
005	ASTI	27.736	107.777	26.645	182	26.827	853	27.680	22.616	3.088
006	AZZANO D'ASTI	129	738	113	—	113	12	125	90	25
007	BALDICHIERI D'ASTI	382	1.447	371	5	376	5	381	305	33
008	BELVEGLIO	162	806	150	1	151	9	160	111	25
009	BERZANO DI SAN PIETRO	152	577	116	—	116	35	151	95	13
010	BRUNO	207	1.024	158	3	161	43	204	146	17
011	BUBBIO	362	1.824	271	4	275	84	359	282	36
012	BUTTIGLIERA D'ASTI	623	2.818	578	6	584	39	623	419	91
013	CALAMANDRANA	520	2.467	315	1	316	195	511	422	32
014	CALLIANO	590	3.020	583	1	584	5	589	417	72
015	CALOSSO	546	2.720	456	4	460	79	539	407	50
016	CAMERANO CASASCO	220	1.042	212	1	213	7	220	154	20
017	CANELLI	3.823	16.202	3.336	26	3.362	453	3.815	3.124	471
018	CANTARANA	242	1.035	210	2	212	30	242	174	20
019	CAPRIGLIO	106	474	99	—	99	5	104	70	11
020	CASORZO	339	1.687	329	5	334	3	337	242	40
021	CASSINASCO	218	1.104	176	3	179	37	216	160	14
022	CASTAGNOLE DELLE LANZE	1.265	5.788	1.211	1	1.212	51	1.263	974	173
023	CASTAGNOLE MONFERRATO	484	2.260	424	7	431	50	481	348	66
024	CASTEL BOGLIONE	267	1.334	240	2	242	25	267	243	6
025	CASTELL'ALFERO	915	4.062	840	6	846	62	908	693	123
026	CASTELLERO	94	431	65	1	66	28	94	73	5
027	CASTELLETTO MOLINA	80	387	76	1	77	3	80	70	4
028	CASTELLO DI ANNONE	618	2.772	575	2	577	38	615	477	60
029	CASTELNUOVO BELBO	445	1.963	419	5	424	21	445	358	11
030	CASTELNUOVO CALCEA	325	1.539	287	2	289	32	321	222	17
031	CASTELNUOVO DON BOSCO	946	4.163	883	16	899	46	945	693	107
032	CASTEL ROCCHERO	156	768	148	2	150	6	156	114	19
033	CELLARENGO	136	566	104	—	104	31	135	99	9
034	CELLE ENOMONDO	209	846	191	1	192	14	206	122	10
035	CERRETO D'ASTI	121	541	113	2	115	6	121	81	16
036	CERRO TANARO	228	947	161	—	161	66	227	184	22
037	CESSOLE	213	1.030	206	1	207	5	212	163	19
038	CHIUSANO D'ASTI	82	361	80	1	81	1	82	69	3
039	CINAGLIO	167	865	163	2	165	1	166	114	16
040	CISTERNA D'ASTI	457	2.003	445	4	449	6	455	337	46
041	COAZZOLO	96	458	94	—	94	2	96	70	14
042	COCCONATO	655	2.824	630	3	633	17	650	478	92
043	COLCAVAGNO	68	342	64	1	65	1	66	38	8
044	CORSIONE	88	422	74	—	74	12	86	56	3
045	CORTANDONE	102	503	95	—	95	7	102	70	7
046	CORTANZE	117	549	115	—	115	2	117	89	7
047	CORTAZZONE	235	1.048	217	5	222	11	233	152	15
048	CORTIGLIONE	228	1.080	218	1	219	8	227	167	24
049	COSSOMBRATO	153	745	148	—	148	5	153	109	26
050	COSTIGLIOLE D'ASTI	2.066	9.165	1.804	10	1.814	217	2.031	1.659	218
051	CUNICO	211	981	201	1	202	3	205	159	16
052	DUSINO SAN MICHELE	284	1.362	248	6	254	29	283	190	44
053	FERRERE	445	2.072	430	4	434	8	442	299	46
054	FONTANILE	237	1.212	218	—	218	18	236	179	22
055	FRINCO	255	1.232	237	2	239	13	252	179	23
056	GRANA	309	1.457	303	2	305	4	309	211	22
057	GRAZZANO BADOGLIO	300	1.519	296	3	299	1	300	218	42
058	INCISA SCAPACCINO	810	3.848	613	13	626	168	794	603	88
059	ISOLA D'ASTI	716	3.254	567	5	572	137	709	545	95
060	LOAZZOLO	139	730	114	2	116	18	134	100	15
061	MARANZANA	200	944	195	—	195	5	200	131	14

per servizio installato

FORNITE DI										ABITAZIONI SFORNITE DI ACQUA POTABILE E GABINETTO	Codice dei Comuni
GABINETTO						BAGNO	ELETTRICITÀ	RISCALDAMENTO			
		Fuori dell'abitazione		TOTALE				Impianto fisso	Con apparecchi singoli		
TOTALE	di cui con scarico	TOTALE	di cui con scarico	Numero	di cui con scarico						
553	547	83	12	636	559	521	637	319	318	—	001
140	137	32	6	172	143	133	172	63	108	—	002
297	276	72	4	369	280	288	377	187	188	—	003
166	163	73	13	239	176	163	244	84	160	1	004
25.704	24.289	1.873	867	27.577	25.156	24.728	27.695	21.959	5.681	3	005
115	113	14	—	129	113	100	129	73	56	—	006
338	324	40	5	378	329	315	382	249	130	—	007
136	125	23	8	159	133	132	161	73	89	1	008
108	104	30	9	138	113	99	152	51	99	—	009
163	158	42	14	205	172	160	206	82	124	—	010
318	306	24	9	342	315	292	360	191	163	1	011
510	504	78	6	588	510	492	623	411	207	—	012
454	450	61	4	515	454	419	520	282	238	—	013
489	476	98	12	587	488	432	590	255	333	—	014
457	417	59	14	516	431	433	545	240	304	—	015
174	170	30	5	204	175	157	219	83	137	—	016
3.595	3.389	206	89	3.801	3.478	3.475	3.820	3.032	779	—	017
194	190	44	2	238	192	191	242	129	112	—	018
81	75	16	1	97	76	74	106	36	69	2	019
282	272	54	20	336	292	273	338	99	235	1	020
174	158	39	7	213	165	158	218	102	115	—	021
1.147	1.129	103	21	1.250	1.150	1.077	1.260	797	467	1	022
414	368	55	8	469	376	380	480	193	291	—	023
249	226	17	—	266	226	216	265	118	148	—	024
816	809	88	28	904	837	776	914	600	314	—	025
78	77	7	—	85	77	78	94	37	57	—	026
74	74	5	1	79	75	67	80	25	55	—	027
537	515	78	13	615	528	509	615	337	279	—	028
369	350	72	26	441	376	330	445	173	271	—	029
239	233	82	12	321	245	223	324	102	223	—	030
800	764	124	35	924	799	744	941	544	394	—	031
133	133	17	2	150	135	116	156	60	96	—	032
108	102	23	1	131	103	103	135	65	69	—	033
132	123	47	4	179	127	120	209	72	135	2	034
97	93	16	1	113	94	93	120	51	70	—	035
206	204	19	6	225	210	192	227	105	120	—	036
182	174	25	3	207	177	152	212	79	134	1	037
72	70	8	1	80	71	70	81	57	25	—	038
130	122	30	3	160	125	126	167	55	109	—	039
383	365	49	21	432	386	356	456	202	252	—	040
84	84	11	2	95	86	76	96	51	45	—	041
570	522	70	15	640	537	530	651	334	315	1	042
46	46	20	1	66	47	44	68	23	45	1	043
59	58	25	5	84	63	52	86	27	59	—	044
77	74	24	1	101	75	72	99	33	69	—	045
96	94	19	7	115	101	84	117	29	88	—	046
167	166	57	1	224	167	161	234	66	167	1	047
191	175	30	3	221	178	180	228	125	101	—	048
135	131	13	1	148	132	128	153	77	74	—	049
1.877	1.806	155	27	2.032	1.833	1.801	2.058	1.323	733	1	050
175	159	27	8	202	167	166	211	79	130	3	051
234	214	37	6	271	220	222	283	163	117	1	052
345	336	76	6	421	342	331	444	194	213	1	053
201	193	35	12	236	205	181	236	96	141	—	054
202	195	46	1	248	196	176	254	86	168	1	055
233	218	70	17	303	235	222	309	93	213	—	056
260	259	29	6	289	265	240	298	126	158	—	057
691	650	104	19	795	669	663	807	489	318	—	058
640	630	69	15	709	645	601	715	348	367	—	059
115	106	12	3	127	109	100	137	41	97	1	060
145	137	41	17	186	154	137	200	44	155	—	061

segue TAV. 19 — Abitazioni occupate

Codice dei Comuni	COMUNI	TOTALE ABITAZIONI		ABITAZIONI						
		Numero	Stanze	ACQUA POTABILE					Nell'abitazione	
				Di acquedotto			Di pozzo o cisterna	TOTALE	1	2 o più
				Nell'abitazione	Fuori dell'abitazione	TOTALE				
062	MARETTO	129	557	110	—	110	19	129	89	10
063	MOASCA	153	726	126	2	128	23	151	125	10
064	MOMBALDONE	142	621	124	2	126	15	141	112	4
065	MOMBARUZZO	570	2.722	491	9	500	64	564	436	40
066	MOMBERCELLI	800	3.885	727	7	734	62	796	569	105
067	MONALE	347	1.481	291	5	296	46	342	247	28
068	MONASTERO BORMIDA	411	1.808	402	—	402	9	411	351	11
069	MONCALVO	1.361	6.043	1.346	2	1.348	10	1.358	1.096	157
070	MONCUCCO TORINESE	297	1.341	262	1	263	31	294	172	19
071	MONGARDINO	344	1.586	336	2	338	3	341	260	27
072	MONTABONE	135	669	127	—	127	7	134	93	14
073	MONTAFIA	308	1.453	278	3	281	23	304	208	43
074	MONTALDO SCARAMPI	297	1.388	280	—	280	15	295	224	28
075	MONTECHIARO D'ASTI	490	2.209	482	2	484	6	490	351	83
076	MONTEGROSSO D'ASTI	780	3.618	663	—	663	107	770	591	74
077	MONTEMAGNO	506	2.369	497	—	497	8	505	388	49
078	MONTIGLIO	583	2.764	576	1	577	6	583	420	63
079	MORANSENGO	73	362	54	—	54	17	71	39	7
080	NIZZA MONFERRATO	3.726	16.075	3.028	34	3.062	621	3.683	2.959	463
081	OLMO GENTILE	42	213	27	—	27	15	42	25	3
082	PASSERANO MARMORITO	221	1.064	216	—	216	5	221	149	26
083	PENANGO	204	1.073	196	2	198	3	201	134	17
084	PIEA	231	1.203	228	2	230	1	231	161	17
085	PINO D'ASTI	91	400	85	1	86	2	88	54	6
086	PIOVA' MASSAIA	263	1.227	261	—	261	1	262	176	52
087	PORTACOMARO	631	2.978	615	2	617	11	628	439	84
088	QUARANTI	97	451	89	—	89	5	94	79	5
089	REFRANCORE	614	2.825	583	7	590	21	611	435	69
090	REVIGLIASCO D'ASTI	312	1.333	291	3	294	17	311	195	25
091	ROATTO	131	626	104	1	105	22	127	73	18
092	ROBELLA	240	1.154	224	2	226	14	240	168	25
093	ROCCA D'ARAZZO	410	1.977	398	—	398	8	406	310	40
094	ROCCAVERANO	284	1.478	236	2	238	44	282	224	14
095	ROCCHETTA PALAFAEA	164	789	151	2	153	10	163	107	11
096	ROCCHETTA TANARO	659	2.735	615	3	618	40	658	504	67
097	SAN DAMIANO D'ASTI	2.370	10.135	2.273	11	2.284	79	2.363	1.788	236
098	SAN GIORGIO SCARAMPI	65	338	45	5	50	15	65	46	3
099	SAN MARTINO ALFIERI	253	1.249	249	2	251	2	253	185	30
100	SAN MARZANO OLIVETO	349	1.712	311	3	314	33	347	241	42
101	SAN PAOLO SOLBRITO	317	1.404	284	1	285	31	316	236	32
102	SCANDELUZZA	129	684	128	—	128	1	129	100	4
103	SCURZOLENGO	251	1.252	243	1	244	2	246	161	25
104	SEROLE	56	296	52	—	52	4	56	43	6
105	SESSAME	139	792	115	1	116	21	137	98	17
106	SETTIME	209	977	205	1	206	2	208	138	33
107	SOGLIO	64	363	62	—	62	2	64	36	9
108	TIGLIOLE	602	2.893	559	3	562	38	600	401	73
109	TONCO	351	1.619	346	1	347	4	351	273	28
110	TONENGO	73	286	66	—	66	6	72	50	10
111	VAGLIO SERRA	116	612	108	1	109	7	116	86	12
112	VALFENERA	618	2.631	575	3	578	39	617	445	84
113	VESIME	312	1.516	258	1	259	47	306	226	44
114	VIALE	118	507	115	—	115	3	118	83	13
115	VIARIGI	533	2.419	505	5	510	18	528	387	40
116	VIGLIANO D'ASTI	302	1.388	282	—	282	18	300	237	20
117	VILLAFRANCA D'ASTI	999	4.109	803	8	811	184	995	803	98
118	VILLANOVA D'ASTI	1.421	5.877	1.152	7	1.159	257	1.416	1.113	184
119	VILLA SAN SECONDO	179	873	162	1	163	15	178	119	21
120	VINCHIO	309	1.494	295	1	296	10	306	226	17
	TOTALE PROVINCIA	78.891	340.574	72.646	525	73.171	5.330	78.501	60.830	8.606

per servizio installato

FORNITE DI											ABITAZIONI SFORNITE DI ACQUA POTABILE E GABINETTO	Codice dei Comuni
GABINETTO						BAGNO	ELETTRICITÀ	RISCALDAMENTO				
		Fuori dell'abitazione		TOTALE				Impianto fisso	Con apparecchi singoli			
TOTALE	di cui con scarico	TOTALE	di cui con scarico	Numero	di cui con scarico							
99	99	29	2	128	101	96	128	43	86	—	062	
135	132	16	—	151	132	132	152	62	90	1	063	
116	107	21	7	137	114	93	140	57	83	—	064	
476	443	81	26	557	469	410	570	192	376	1	065	
674	654	109	22	783	676	657	799	424	368	1	066	
275	264	50	7	325	271	263	346	183	163	—	067	
362	344	37	2	399	346	298	411	190	221	—	068	
1.253	1.208	101	32	1.354	1.240	1.192	1.360	921	439	—	069	
191	180	98	5	289	185	177	297	109	185	—	070	
287	267	51	4	338	271	262	344	138	201	—	071	
107	103	21	2	128	105	103	135	46	86	—	072	
251	228	42	4	293	232	230	307	172	135	—	073	
252	233	35	4	287	237	233	297	104	186	1	074	
434	422	51	16	485	438	414	490	276	211	—	075	
665	638	93	30	758	668	634	779	352	415	1	076	
437	433	57	11	494	444	380	505	158	345	—	077	
483	479	94	26	577	505	459	583	252	330	—	078	
46	44	23	5	69	49	48	73	20	53	—	079	
3.422	3.141	255	109	3.677	3.250	3.273	3.723	2.720	987	—	080	
28	27	13	2	41	29	27	42	6	36	—	081	
175	169	38	6	213	175	171	221	94	125	—	082	
151	141	46	2	197	143	139	204	62	141	1	083	
178	171	40	9	218	180	170	229	90	140	—	084	
60	56	25	2	85	58	56	91	34	57	—	085	
228	221	14	4	242	225	212	263	119	143	1	086	
523	501	93	13	616	514	494	626	297	332	—	087	
84	82	10	—	94	82	69	97	33	64	—	088	
504	483	97	9	601	492	496	613	299	311	—	089	
220	215	90	10	310	225	198	311	126	185	—	090	
91	88	37	—	128	88	89	131	46	85	—	091	
193	172	37	6	230	178	189	238	96	143	—	092	
350	349	58	8	408	357	328	410	148	261	—	093	
238	218	33	10	271	228	178	281	69	212	—	094	
118	111	33	5	151	116	116	164	57	106	—	095	
571	565	71	26	642	591	518	659	288	371	1	096	
2.024	1.999	323	55	2.347	2.054	1.957	2.366	1.499	864	—	097	
49	47	11	2	60	49	45	65	15	50	—	098	
215	204	37	2	252	206	206	253	147	103	—	099	
283	278	39	10	322	288	274	349	158	191	—	100	
268	264	43	5	311	269	252	317	142	173	—	101	
104	103	25	3	129	106	96	129	30	98	—	102	
186	159	31	4	217	163	174	251	74	175	1	103	
49	48	5	1	54	49	40	55	13	43	—	104	
115	110	4	2	119	112	105	137	59	80	2	105	
171	160	17	2	188	162	157	209	87	121	—	106	
45	44	19	3	64	47	41	64	14	50	—	107	
474	448	102	8	576	456	457	600	270	327	1	108	
301	284	47	14	348	298	276	348	131	220	—	109	
60	57	10	1	70	58	50	73	31	42	—	110	
98	91	16	3	114	94	88	116	40	75	—	111	
529	517	81	2	610	519	513	617	404	213	—	112	
270	264	31	8	301	272	238	311	144	165	2	113	
96	93	21	2	117	95	84	118	45	72	—	114	
427	406	94	22	521	428	391	533	195	337	2	115	
257	247	35	10	292	257	255	302	139	160	—	116	
901	879	91	13	992	892	869	997	665	332	—	117	
1.297	1.253	115	33	1.412	1.286	1.259	1.421	1.105	309	—	118	
140	134	38	1	178	135	130	178	72	107	—	119	
243	239	58	15	301	254	238	305	84	222	—	120	
69.436	66.143	8.118	2.113	77.554	68.256	65.929	78.734	49.365	29.128	40		

del proprietario e titolo di godimento

		DI CUI IN AFFITTO O AD ALTRO TITOLO												Codice dei Comuni
ALTRO PROPRIETARIO		PERSONA FISICA		IMPRESE		COOPERATIVE EDILIZIE A PROPRIETÀ INDIVIDUALE E INDIVISA		STATO, REGIONI, PROVINCE COMUNI, IACP		ENTI PREVIDENZIALI		ALTRO PROPRIETARIO		
Abitazioni	Stanze	Abitazioni	Stanze	Abitazioni	Stanze	Abitazioni	Stanze	Abitazioni	Stanze	Abitazioni	Stanze	Abitazioni	Stanze	
5	25	137	528	6	27	—	—	1	4	—	—	4	16	001
3	15	31	128	—	—	—	—	3	10	—	—	3	15	002
1	12	38	136	2	7	—	—	—	—	—	—	—	—	003
2	13	33	156	—	—	—	—	—	—	—	—	—	—	004
191	785	12.850	44.123	358	1.396	150	617	1.089	4.085	129	390	178	713	005
1	5	9	44	—	—	—	—	—	—	—	—	1	5	006
1	7	171	523	4	14	—	—	4	8	—	—	—	—	007
1	8	9	37	—	—	—	—	—	—	—	—	1	8	008
—	—	38	123	1	3	—	—	—	—	—	—	—	—	009
—	—	50	191	—	—	—	—	1	5	—	—	—	—	010
5	35	99	411	2	9	—	—	1	3	—	—	5	35	011
2	12	144	525	4	22	—	—	—	—	—	—	2	12	012
3	20	109	408	2	10	—	—	1	4	—	—	3	20	013
3	12	101	420	4	18	—	—	6	22	—	—	2	10	014
1	5	68	276	—	—	—	—	2	7	—	—	—	—	015
4	17	28	118	—	—	—	—	—	—	—	—	3	5	016
23	147	1.429	5.159	29	116	41	149	117	460	—	—	18	106	017
1	10	42	127	—	—	—	—	3	14	—	—	1	10	018
1	7	12	45	—	—	—	—	—	—	—	—	1	7	019
1	2	47	194	2	7	—	—	—	—	—	—	1	2	020
1	8	37	140	—	—	—	—	—	—	—	—	1	8	021
4	13	345	1.270	6	25	—	—	13	53	1	3	3	11	022
2	12	105	395	1	2	—	—	—	—	—	—	1	4	023
5	26	37	154	—	—	—	—	—	—	—	—	5	26	024
7	29	310	1.146	4	16	1	3	5	21	—	—	6	22	025
—	—	10	38	—	—	—	—	—	—	—	—	—	—	026
2	11	9	32	—	—	—	—	2	8	—	—	1	2	027
2	15	172	642	6	29	—	—	12	53	—	—	1	6	028
1	5	43	136	3	15	12	35	—	—	—	—	1	5	029
6	34	41	144	1	4	—	—	1	5	—	—	5	26	030
2	8	268	952	6	24	—	—	9	33	—	—	1	2	031
3	19	30	117	3	14	—	—	2	5	—	—	3	19	032
3	11	11	31	—	—	—	—	1	3	—	—	2	4	033
1	5	32	122	—	—	—	—	—	—	—	—	1	5	034
1	10	4	16	—	—	—	—	1	1	—	—	—	—	035
3	17	35	116	—	—	—	—	1	4	—	—	3	17	036
—	—	36	124	—	—	—	—	1	4	—	—	—	—	037
—	—	16	48	1	4	—	—	—	—	—	—	—	—	038
2	23	17	62	—	—	—	—	—	—	—	—	1	4	039
2	16	50	189	1	4	—	—	—	—	—	—	2	16	040
1	7	10	43	—	—	—	—	—	—	—	—	1	7	041
5	18	231	810	6	27	—	—	8	37	—	—	4	10	042
1	13	1	6	—	—	—	—	—	—	—	—	—	—	043
1	13	5	13	—	—	—	—	—	—	—	—	—	—	044
—	—	17	72	—	—	—	—	1	6	—	—	—	—	045
1	5	11	46	1	4	—	—	—	—	—	—	1	5	046
2	15	27	95	—	—	—	—	—	—	—	—	1	4	047
—	—	35	129	—	—	—	—	2	9	—	—	—	—	048
1	10	14	51	—	—	—	—	3	11	—	—	1	10	049
7	45	564	2.013	14	55	3	8	25	98	—	—	7	45	050
1	5	29	116	—	—	—	—	2	8	—	—	1	5	051
6	29	65	291	10	40	—	—	1	3	—	—	5	21	052
1	8	49	172	9	36	—	—	1	4	—	—	—	—	053
5	28	42	177	—	—	—	—	1	4	—	—	4	19	054
1	9	26	109	—	—	—	—	—	—	—	—	1	9	055
—	—	31	120	3	15	—	—	1	5	—	—	—	—	056
2	12	42	174	2	14	—	—	4	17	—	—	1	3	057
8	46	204	758	4	18	—	—	19	71	—	—	8	46	058
5	22	179	675	4	16	—	—	11	46	—	—	3	13	059
2	10	7	26	1	9	—	—	—	—	—	—	1	3	060
2	9	18	69	—	—	—	—	—	—	—	—	2	9	061

segue TAV. 20 — Abitazioni occupate per figura giuridica

Codice dei Comuni	COMUNI	ABITAZIONI OCCUPATE									
		PERSONA FISICA		IMPRESE		COOPERATIVE EDILIZIE E PROPRIETÀ INDIVIDUALE E INDIVISA		STATO, REGIONI, PROVINCE COMUNI, IACP		ENTI PREVIDENZIALI	
		Abitazioni	Stanze	Abitazioni	Stanze	Abitazioni	Stanze	Abitazioni	Stanze	Abitazioni	Stanze
062	MARETTO	128	547	—	—	—	—	—	—	—	—
063	MOASCA	153	726	—	—	—	—	—	—	—	—
064	MOMBALDONE	141	619	—	—	—	—	1	2	—	—
065	MOMBARUZZO	549	2.625	8	39	—	—	3	11	1	4
066	MOMBERCELLI	794	3.850	3	20	—	—	2	2	—	—
067	MONALE	343	1.464	4	17	—	—	—	—	—	—
068	MONASTERO BORMIDA	410	1.801	1	7	—	—	—	—	—	—
069	MONCALVO	1.305	5.838	5	21	1	1	47	171	—	—
070	MONCUCCO TORINESE	295	1.332	—	—	—	—	2	9	—	—
071	MONGARDINO	342	1.577	—	—	—	—	1	3	—	—
072	MONTABONE	134	662	—	—	—	—	—	—	—	—
073	MONTAFIA	299	1.401	7	43	—	—	2	9	—	—
074	MONTALDO SCARAMPI	297	1.388	—	—	—	—	—	—	—	—
075	MONTECHIARO D'ASTI	484	2.175	4	22	—	—	1	4	—	—
076	MONTEGROSSO D'ASTI	764	3.537	—	—	—	—	11	48	—	—
077	MONTEMAGNO	502	2.349	1	4	—	—	—	—	—	—
078	MONTIGLIO	567	2.686	9	36	—	—	2	9	—	—
079	MORANSENGO	73	362	—	—	—	—	—	—	—	—
080	NIZZA MONFERRATO	3.484	15.112	39	184	9	36	156	577	—	—
081	OLMO GENTILE	40	208	—	—	—	—	2	5	—	—
082	PASSERANO MARMORITO	220	1.062	—	—	—	—	1	2	—	—
083	PENANGO	184	987	—	—	—	—	2	8	—	—
084	PIEA	225	1.163	—	—	—	—	2	8	—	—
085	PINO D'ASTI	90	394	1	6	—	—	—	—	—	—
086	PIOVA MASSAIA	256	1.196	3	12	1	8	2	7	—	—
087	PORTACOMARO	614	2.896	7	28	—	—	7	32	—	—
088	QUARANTI	96	448	—	—	—	—	1	3	—	—
089	REFRANCORE	612	2.809	1	5	—	—	—	—	—	—
090	REVIGLIASCO D'ASTI	309	1.313	—	—	—	—	1	4	—	—
091	ROATTO	131	626	—	—	—	—	—	—	—	—
092	ROBELLA	238	1.139	—	—	1	5	—	—	—	—
093	ROCCA D'ARAZZO	402	1.934	2	8	1	4	2	9	—	—
094	ROCCAVERANO	282	1.470	—	—	—	—	—	—	—	—
095	ROCCHETTA PALAFAEA	164	789	—	—	—	—	—	—	—	—
096	ROCCHETTA TANARO	652	2.699	1	4	3	12	2	8	—	—
097	SAN DAMIANO D'ASTI	2.334	9.970	6	28	1	5	24	105	—	—
098	SAN GIORGIO SCARAMPI	62	328	—	—	—	—	1	3	—	—
099	SAN MARTINO ALFIERI	250	1.239	2	8	—	—	—	—	—	—
100	SAN MARZANO OLIVETO	344	1.688	—	—	—	—	—	—	—	—
101	SAN PAOLO SOLBRITO	313	1.371	1	13	—	—	—	—	—	—
102	SCANDELUZZA	129	684	—	—	—	—	—	—	—	—
103	SCURZOLENGO	250	1.245	—	—	1	7	—	—	—	—
104	SEROLE	56	296	—	—	—	—	—	—	—	—
105	SESSAME	138	787	—	—	—	—	1	5	—	—
106	SETTIME	208	974	1	3	—	—	—	—	—	—
107	SOGLIO	64	363	—	—	—	—	—	—	—	—
108	TIGLIOLE	592	2.856	1	4	2	7	5	15	—	—
109	TONCO	342	1.577	5	27	—	—	3	11	—	—
110	TONENGO	72	284	—	—	—	—	1	2	—	—
111	VAGLIO SERRA	114	605	1	3	—	—	1	4	—	—
112	VALFENERA	602	2.553	15	65	—	—	—	—	—	—
113	VESIME	310	1.510	1	4	—	—	1	2	—	—
114	VIALE	115	498	—	—	—	—	2	3	—	—
115	VIARIGI	530	2.406	1	3	—	—	—	—	—	—
116	VIGLIANO D'ASTI	297	1.365	3	13	—	—	1	3	—	—
117	VILLAFRANCA D'ASTI	938	3.871	24	106	11	29	15	64	—	—
118	VILLANOVA D'ASTI	1.379	5.694	6	23	5	26	25	102	—	—
119	VILLA SAN SECONDO	175	850	—	—	—	—	—	—	—	—
120	VINCHIO	307	1.477	—	—	—	—	—	—	—	—
	TOTALE PROVINCIA	75.155	325.318	692	2.906	535	2.268	1.867	7.130	143	445

del proprietario e titolo di godimento

		DI CUI IN AFFITTO O AD ALTRO TITOLO												Codice dei Comuni
ALTRO PROPRIETARIO		PERSONA FISICA		IMPRESE		COOPERATIVE EDILIZIE A PROPRIETÀ INDIVIDUALE E INDIVISA		STATO, REGIONI, PROVINCE COMUNI, IACP		ENTI PREVIDENZIALI		ALTRO PROPRIETARIO		
Abitazioni	Stanze	Abitazioni	Stanze	Abitazioni	Stanze	Abitazioni	Stanze	Abitazioni	Stanze	Abitazioni	Stanze	Abitazioni	Stanze	
1	10	20	71	—	—	—	—	—	—	—	—	1	10	062
—	—	12	46	—	—	—	—	—	—	—	—	—	—	063
—	—	28	101	—	—	—	—	1	2	—	—	—	—	064
9	43	101	476	8	39	—	—	3	11	1	4	7	26	065
1	13	163	625	2	11	—	—	2	2	—	—	1	13	066
—	—	86	278	4	17	—	—	—	—	—	—	—	—	067
—	—	110	397	1	7	—	—	—	—	—	—	—	—	068
3	12	548	2.042	5	21	1	1	45	162	—	—	2	8	069
—	—	32	103	—	—	—	—	2	9	—	—	—	—	070
1	6	64	259	—	—	—	—	1	3	—	—	1	6	071
1	7	14	37	—	—	—	—	—	—	—	—	1	7	072
—	—	49	205	4	20	—	—	2	9	—	—	—	—	073
—	—	28	114	—	—	—	—	—	—	—	—	—	—	074
1	8	176	662	3	14	—	—	1	4	—	—	1	8	075
5	33	132	502	—	—	—	—	10	43	—	—	5	33	076
3	16	75	268	1	4	—	—	—	—	—	—	2	8	077
5	33	131	487	9	36	—	—	2	9	—	—	4	23	078
—	—	9	42	—	—	—	—	—	—	—	—	—	—	079
38	166	1.443	5.285	36	169	1	4	105	396	—	—	34	148	080
—	—	—	—	—	—	—	—	2	5	—	—	—	—	081
—	—	28	112	—	—	—	—	1	2	—	—	—	—	082
18	78	22	85	—	—	—	—	2	8	—	—	17	70	083
4	32	29	131	—	—	—	—	2	8	—	—	2	10	084
—	—	5	17	—	—	—	—	—	—	—	—	—	—	085
1	4	43	155	2	8	—	—	2	7	—	—	1	4	086
3	22	135	503	7	28	—	—	3	14	—	—	2	11	087
—	—	14	60	—	—	—	—	1	3	—	—	—	—	088
1	11	110	421	1	5	—	—	—	—	—	—	—	—	089
2	16	34	118	—	—	—	—	1	4	—	—	2	16	090
—	—	7	34	—	—	—	—	—	—	—	—	—	—	091
1	10	26	124	—	—	—	—	—	—	—	—	—	—	092
3	22	53	223	2	8	1	4	2	9	—	—	3	22	093
2	8	15	49	—	—	—	—	—	—	—	—	2	8	094
—	—	13	43	—	—	—	—	—	—	—	—	—	—	095
1	12	119	386	1	4	1	3	2	8	—	—	—	—	096
5	27	687	2.238	6	28	—	—	24	105	—	—	3	16	097
2	7	10	46	—	—	—	—	1	3	—	—	2	7	098
1	2	39	170	2	8	—	—	—	—	—	—	1	2	099
5	24	44	173	—	—	—	—	—	—	—	—	5	24	100
3	20	84	325	1	13	—	—	—	—	—	—	3	20	101
—	—	14	61	—	—	—	—	—	—	—	—	—	—	102
—	—	23	95	—	—	—	—	—	—	—	—	—	—	103
—	—	9	44	—	—	—	—	—	—	—	—	—	—	104
—	—	15	70	—	—	—	—	1	5	—	—	—	—	105
—	—	47	193	1	3	—	—	—	—	—	—	—	—	106
—	—	6	26	—	—	—	—	—	—	—	—	—	—	107
2	11	88	379	1	4	1	3	4	12	—	—	1	3	108
1	4	62	269	4	23	—	—	3	11	—	—	1	4	109
—	—	8	23	—	—	—	—	1	2	—	—	—	—	110
—	—	13	65	1	3	—	—	1	4	—	—	—	—	111
1	13	161	546	15	65	—	—	—	—	—	—	1	13	112
—	—	72	274	1	4	—	—	1	2	—	—	—	—	113
1	6	9	27	—	—	—	—	2	3	—	—	—	—	114
2	10	47	174	—	—	—	—	—	—	—	—	1	4	115
1	7	55	211	3	13	—	—	—	—	—	—	—	—	116
11	39	383	1.295	16	53	5	10	15	64	—	—	10	36	117
6	32	608	2.110	5	19	1	5	25	102	—	—	6	32	118
4	23	29	117	—	—	—	—	—	—	—	—	3	14	119
2	17	21	94	—	—	—	—	—	—	—	—	2	17	120
499	2.507	25.068	88.997	642	2.627	218	842	1.626	6.165	131	397	429	1.978	

Tav. 21 - Abitazioni non occupate per motivo della non occupazione

Codice dei Comuni	COMUNI	DISPONIBILI PER LA VENDITA O L'AFFITTO		UTILIZZABILI PER VACANZA		UTILIZZABILI PER LAVORO		ALTRI MOTIVI		TOTALE		di cui costruite dopo il 1971	
		Abitazioni	Stanze	Abitazioni	Stanze	Abitazioni	Stanze	Abitazioni	Stanze	Abitazioni	Stanze	Abitazioni	Stanze
001	AGLIANO	27	102	120	530	78	321	67	267	292	1.220	83	323
002	ALBUGNANO	26	100	138	563	12	44	10	39	186	746	63	227
003	ANTIGNANO	21	89	102	467	28	115	28	102	179	773	35	140
004	ARAMENGO	22	76	164	671	22	80	32	133	240	960	49	220
005	ASTI	681	2.272	973	4.149	455	1.559	1.422	4.779	3.531	12.759	632	2.320
006	AZZANO D'ASTI	19	95	27	118	27	121	7	35	80	369	13	60
007	BALDICHIERI D'ASTI	2	4	42	159	11	42	16	75	71	280	9	35
008	BELVEGLIO	1	4	56	236	33	151	19	75	109	466	12	49
009	BERZANO DI SAN PIETRO	14	44	90	347	6	23	24	77	134	491	40	162
010	BRUNO	7	38	66	353	2	13	4	21	79	425	7	28
011	BUBBIO	16	62	90	406	37	165	24	127	167	760	33	144
012	BUTTIGLIERA D'ASTI	8	49	82	317	22	74	83	352	195	792	43	188
013	CALAMANDRANA	59	258	124	627	25	111	64	272	272	1.268	94	477
014	CALLIANO	21	98	151	716	24	99	27	123	223	1.036	54	233
015	CALOSSO	29	135	95	435	69	292	47	214	240	1.076	43	195
016	CAMERANO CASASCO	16	66	88	353	42	170	8	43	154	632	24	99
017	CANELLI	74	284	156	623	113	430	285	1.125	628	2.462	108	445
018	CANTARANA	13	49	35	158	78	319	6	25	132	551	47	190
019	CAPRIGLIO	—	—	87	314	4	16	8	31	99	361	18	78
020	CASORZO	12	42	106	466	31	154	45	186	194	848	27	124
021	CASSINASCO	5	19	43	201	53	240	32	135	133	595	28	124
022	CASTAGNOLE DELLE LANZE	73	262	279	1.181	78	337	108	417	538	2.197	155	612
023	CASTAGNOLE MONFERRATO	10	36	173	750	15	58	66	279	264	1.123	45	215
024	CASTEL BOGLIONE	6	23	85	335	43	182	7	36	141	576	25	103
025	CASTELL'ALFERO	33	143	182	786	43	197	54	210	312	1.336	85	355
026	CASTELLERO	—	—	23	106	11	46	4	17	38	169	2	9
027	CASTELLETTO MOLINA	4	13	50	216	10	38	4	14	68	281	17	67
028	CASTELLO DI ANNONE	26	113	201	828	31	123	57	223	315	1.287	55	222
029	CASTELNUOVO BELBO	40	167	45	209	9	40	78	291	172	707	42	172
030	CASTELNUOVO CALCEA	7	31	82	314	25	112	31	132	145	589	25	94
031	CASTELNUOVO DON BOSCO	105	393	243	1.079	32	128	77	337	457	1.937	73	327
032	CASTEL ROCCHERO	11	43	48	212	17	94	10	47	86	396	21	75
033	CELLARENGO	2	6	86	363	2	7	—	—	90	376	35	166
034	CELLE ENOMONDO	4	17	37	143	3	11	4	12	48	183	10	43
035	CERRETO D'ASTI	10	36	60	274	3	12	4	16	77	338	9	35
036	CERRO TANARO	20	72	110	428	5	19	27	100	162	619	40	158
037	CESSOLE	14	61	59	236	12	51	14	57	99	405	30	129
038	CHIUSANO D'ASTI	1	4	45	185	12	40	21	84	79	313	9	35
039	CINAGLIO	7	37	79	368	9	37	6	28	101	470	9	52
040	CISTERNA D'ASTI	12	36	149	529	20	58	120	429	301	1.052	55	213
041	COAZZOLO	6	23	22	89	13	55	—	—	41	167	5	30
042	COCCONATO	46	188	228	905	27	82	97	377	398	1.552	99	428
043	COLCAVAGNO	2	7	24	121	5	27	5	21	36	176	—	—
044	CORSIONE	7	29	35	147	7	25	5	21	54	222	10	37
045	CORTANDONE	2	11	58	231	14	59	3	17	77	318	18	78
046	CORTANZE	10	41	76	319	1	2	12	80	99	442	21	106
047	CORTAZZONE	1	5	152	624	28	109	18	66	199	804	15	51
048	CORTIGLIONE	8	27	56	239	3	12	41	165	108	443	38	142
049	COSSOMBRATO	17	77	137	609	4	17	6	20	164	723	38	157
050	COSTIGLIOLE D'ASTI	105	397	288	1.144	96	423	456	1.883	945	3.847	292	1.152
051	CUNICO	4	16	76	363	8	35	12	46	100	460	11	49
052	DUSINO SAN MICHELE	39	181	110	465	16	71	26	99	191	816	51	227
053	FERRERE	10	33	219	880	37	146	16	60	282	1.119	50	207
054	FONTANILE	24	100	83	358	18	90	41	182	166	730	30	130
055	FRINCO	18	92	114	503	19	93	18	86	169	774	22	107
056	GRANA	9	46	78	340	4	15	26	101	117	502	7	32
057	GRAZZANO BADOGLIO	15	73	66	304	47	226	58	241	186	844	19	86
058	INCISA SCAPACCINO	30	115	187	849	41	183	165	717	423	1.864	41	173
059	ISOLA D'ASTI	12	66	109	462	44	194	46	193	211	915	44	190
060	LOAZZOLO	5	26	54	228	36	161	37	151	132	566	33	139
061	MARANZANA	2	8	67	277	10	28	5	15	84	328	19	67

segue TAV. 21 — Abitazioni non occupate per motivo della non occupazione

Codice dei Comuni	COMUNI	DISPONIBILI PER LA VENDITA O L'AFFITTO		UTILIZZABILI PER VACANZA		UTILIZZABILI PER LAVORO		ALTRI MOTIVI		TOTALE		di cui costruite dopo il 1971	
		Abitazioni	Stanze	Abitazioni	Stanze	Abitazioni	Stanze	Abitazioni	Stanze	Abitazioni	Stanze	Abitazioni	Stanze
062	MARETTO	5	16	76	293	2	6	17	72	100	387	30	115
063	MOASCA	1	4	22	88	33	138	3	14	59	244	10	34
064	MOMBALDONE	22	82	44	175	2	6	6	27	74	290	14	57
065	MOMBARUZZO	15	86	248	1.207	53	243	96	359	412	1.895	49	242
066	MOMBERCELLI	37	142	178	770	44	190	71	312	330	1.414	66	262
067	MONALE	34	122	55	201	5	14	12	37	106	374	11	45
068	MONASTERO BORMIDA	2	6	58	260	12	64	114	444	186	774	13	55
069	MONCALVO	42	182	145	670	27	116	80	340	294	1.308	49	209
070	MONCUCCO TORINESE	40	189	56	235	16	76	88	362	200	862	56	232
071	MONGARDINO	3	15	71	308	21	101	25	121	120	545	20	91
072	MONTABONE	2	5	65	255	10	44	13	51	90	355	23	91
073	MONTAFIA	44	215	190	871	7	25	22	90	263	1.201	29	133
074	MONTALDO SCARAMPI	7	26	79	322	38	152	26	109	150	609	18	71
075	MONTECHIARO D'ASTI	30	120	79	342	20	92	52	216	181	770	33	130
076	MONTEGROSSO D'ASTI	51	205	133	571	61	251	43	179	288	1.206	76	316
077	MONTEMAGNO	9	40	60	254	31	145	137	630	237	1.069	38	165
078	MONTIGLIO	34	130	257	1.164	46	190	60	236	397	1.720	44	164
079	MORANSENGO	1	4	44	207	11	39	10	36	66	286	14	49
080	NIZZA MONFERRATO	130	499	189	858	108	495	127	513	554	2.365	126	514
081	OLMO GENTILE	8	38	28	96	7	22	2	7	45	163	5	17
082	PASSERANO MARMORITO	38	166	157	681	16	57	14	95	225	999	28	120
083	PENANGO	4	47	58	260	26	105	44	188	132	600	19	126
084	PIEA	8	29	118	469	12	39	32	114	170	651	18	77
085	PINO D'ASTI	—	—	68	271	4	13	17	55	89	339	9	20
086	PIOVA' MASSAIA	9	55	112	513	7	27	29	133	157	728	11	50
087	PORTACOMARO	31	122	212	962	9	40	38	161	290	1.285	18	81
088	QUARANTI	—	—	47	189	1	5	1	7	49	201	11	44
089	REFRANCORE	26	110	224	978	18	76	33	139	301	1.303	89	374
090	REVIGLIASCO D'ASTI	6	42	56	236	11	50	28	131	101	459	30	164
091	ROATTO	1	3	84	361	1	5	10	42	96	411	10	36
092	ROBELLA	5	21	86	363	10	39	10	46	111	469	11	54
093	ROCCA D'ARAZZO	14	98	200	816	65	260	45	181	324	1.355	30	126
094	ROCCAVERANO	6	27	132	615	43	165	34	123	215	930	51	260
095	ROCCHETTA PALAFEA	5	18	32	135	11	40	19	71	67	264	8	34
096	ROCCHETTA TANARO	12	45	175	678	44	150	63	236	294	1.109	57	238
097	SAN DAMIANO D'ASTI	98	317	516	2.152	68	288	156	632	838	3.389	287	1.190
098	SAN GIORGIO SCARAMPI	—	—	11	46	1	5	—	—	12	51	5	16
099	SAN MARTINO ALFIERI	7	33	78	338	13	67	25	102	123	540	21	94
100	SAN MARZANO OLIVETO	7	30	49	224	42	183	7	25	105	462	14	64
101	SAN PAOLO SOLBRITO	10	50	101	509	1	6	21	70	133	635	30	136
102	SCANDELUZZA	3	13	68	312	26	102	8	30	105	457	2	9
103	SCURZOLENTO	4	24	81	414	3	14	7	31	95	483	10	63
104	SEROLE	7	28	22	95	5	23	4	16	38	162	8	37
105	SESSAME	3	19	39	171	16	59	25	111	83	360	10	53
106	SETTIME	8	22	53	226	89	330	7	30	157	608	26	104
107	SOGLIO	3	14	73	331	1	4	5	32	82	381	5	22
108	TIGLIOLE	25	102	311	1.319	18	68	73	244	427	1.733	80	373
109	TONCO	28	112	86	372	14	53	37	182	165	719	54	231
110	TONENGO	2	11	55	216	10	33	7	17	74	277	16	63
111	VAGLIO SERRA	13	72	18	88	7	36	14	86	52	282	9	52
112	VALFENERA	38	146	207	867	12	49	30	133	287	1.195	80	333
113	VESIME	15	61	41	188	22	110	8	30	86	389	13	61
114	VIALE	—	—	70	291	31	134	13	43	114	468	12	48
115	VIARIGI	42	191	147	654	27	111	31	125	247	1.081	30	126
116	VIGLIANO D'ASTI	3	10	51	212	32	126	16	67	102	415	21	86
117	VILLAFRANCA D'ASTI	23	67	99	449	15	50	64	264	201	830	49	180
118	VILLANOVA D'ASTI	27	105	92	368	24	100	77	294	220	867	43	169
119	VILLA SAN SECONDO	5	21	100	441	8	37	2	5	115	504	8	37
120	VINCHIO	3	13	92	381	20	93	16	61	131	548	32	134
	TOTALE PROVINCIA	2.886	11.310	13.408	57.546	3.367	13.743	6.117	24.013	25.778	106.612	5.056	21.008

TAV. 22 - Abitazioni non occupate per servizio installato


Codice dei Comuni	COMUNI	TOTALE ABITAZIONI	ABITAZIONI CHE DISPONGONO DI					ABITAZIONI CHE NON DISPONGONO DI				
			Acqua potabile	Gabinetto	Bagno	Elettricità	Riscaldamento	Acqua potabile	Gabinetto	Bagno	Elettricità	Riscaldamento
001	AGLIANO	292	282	277	191	286	244	10	15	101	6	47
002	ALBUGNANO	186	180	179	136	178	174	5	7	50	8	12
003	ANTIGNANO	179	171	166	108	172	133	8	13	70	7	45
004	ARAMENGO	240	231	227	140	226	200	9	13	100	13	37
005	ASTI	3.531	3.430	3.404	2.507	3.415	2.947	51	99	949	86	307
006	AZZANO D'ASTI	80	74	78	40	69	73	3	2	37	1	7
007	BALDICHIERI D'ASTI	71	69	70	46	69	59	1	1	25	2	12
008	BELVEGLIO	109	96	96	76	98	90	11	12	32	8	16
009	BERZANO DI SAN PIETRO	134	132	116	79	129	111	2	18	55	5	22
010	BRUNO	79	79	76	63	78	55	—	3	16	1	23
011	BUBBIO	167	153	129	85	155	115	14	37	71	10	51
012	BUTTIGLIERA D'ASTI	195	190	166	91	185	152	5	29	104	10	43
013	CALAMANDRANA	272	248	256	157	264	256	23	16	114	5	15
014	CALLIANO	223	215	217	149	213	157	7	6	74	8	66
015	CALOSSO	240	233	208	147	234	192	7	25	91	6	47
016	CAMERANO CASASCO	154	151	141	85	151	148	3	13	69	3	6
017	CANELLI	628	561	559	384	605	503	57	63	234	23	114
018	CANTARANA	132	126	127	90	126	116	6	5	41	6	15
019	CAPRIGLIO	99	99	88	67	98	92	—	11	31	1	5
020	CASORZO	194	177	175	111	177	96	16	19	78	17	39
021	CASSINASCO	133	117	105	50	120	65	12	26	74	11	67
022	CASTAGNOLE DELLE LANZE	538	529	510	409	528	476	7	27	128	9	62
023	CASTAGNOLE MONFERRATO	264	256	250	160	254	259	7	14	104	10	4
024	CASTEL BOGLIONE	141	138	140	57	139	139	3	1	83	1	2
025	CASTELL'ALFERO	312	304	296	242	302	280	8	16	69	8	29
026	CASTELLERO	38	37	28	24	37	34	1	10	14	1	4
027	CASTELLETTO MOLINA	68	65	66	47	68	65	1	2	20	—	2
028	CASTELLO DI ANNONE	315	297	297	201	301	275	15	18	114	14	40
029	CASTELNUOVO BELBO	172	169	164	126	169	152	1	8	38	3	20
030	CASTELNUOVO CALCEA	145	135	136	96	143	125	9	9	49	1	20
031	CASTELNUOVO DON BOSCO	457	408	422	243	404	318	48	35	208	53	133
032	CASTEL ROCCHERO	86	85	81	66	86	80	—	5	20	—	3
033	CELLARENGO	90	88	89	83	90	90	—	1	7	—	—
034	CELLE ENOMONDO	48	43	39	29	47	33	4	9	19	1	15
035	CERRETO D'ASTI	77	73	65	50	70	67	4	12	27	6	10
036	CERRO TANARO	162	158	155	120	160	144	4	7	42	2	18
037	CESSOLE	99	99	93	64	96	89	—	6	31	3	10
038	CHIUSANO D'ASTI	79	73	70	55	76	76	5	9	24	3	3
039	CINAGLIO	101	95	92	76	99	87	6	9	24	1	13
040	CISTERNA D'ASTI	301	294	256	182	299	257	5	44	115	2	43
041	COAZZOLO	41	40	38	23	41	36	—	3	18	—	4
042	COCCONATO	398	367	361	234	365	288	19	14	125	14	67
043	COLCAVAGNO	36	34	29	17	36	25	2	7	19	—	11
044	CORSIONE	54	51	43	34	51	42	3	11	17	3	12
045	CORTANDONE	77	76	75	47	76	76	—	2	30	1	1
046	CORTANZE	99	80	87	54	89	63	19	12	44	10	36
047	CORTAZZONE	199	198	172	124	194	178	1	27	74	5	21
048	CORTIGLIONE	108	80	47	33	79	44	—	31	41	1	33
049	COSSOMBRATO	164	157	152	123	158	131	7	12	40	6	32
050	COSTIGLIOLE D'ASTI	945	893	871	616	906	803	48	71	292	36	101
051	CUNICO	100	92	89	62	98	87	8	10	35	2	12
052	DUSINO SAN MICHELE	191	180	179	124	185	159	11	12	64	6	25
053	FERRERE	282	278	261	205	282	233	4	21	75	—	48
054	FONTANILE	166	159	162	104	161	149	7	3	59	5	15
055	FRINCO	169	166	163	130	166	158	3	6	39	2	11
056	GRANA	117	111	112	67	109	80	5	5	49	7	27
057	GRAZZANO BADOGGIO	186	152	131	97	155	97	34	55	89	31	89
058	INCISA SCAPACCINO	423	376	402	243	396	317	34	19	176	25	45
059	ISOLA D'ASTI	211	200	201	139	208	178	11	10	70	3	33
060	LOAZZOLO	132	111	100	56	115	92	21	32	76	17	40
061	MARANZANA	84	78	70	46	83	64	5	14	37	—	19

segue TAV. 22 — Abitazioni non occupate per servizio installato

Codice dei Comuni	COMUNI	TOTALE ABITAZIONI	ABITAZIONI CHE DISPONGONO DI					ABITAZIONI CHE NON DISPONGONO DI				
			Acqua potabile	Gabinetto	Bagno	Elettricità	Riscaldamento	Acqua potabile	Gabinetto	Bagno	Elettricità	Riscaldamento
062	MARETTO	100	99	98	84	98	98	1	2	16	2	2
063	MOASCA	59	49	45	26	54	29	9	14	30	5	30
064	MOMBALDONE	74	73	74	26	71	73	1	—	48	2	1
065	MOMBARUZZO	412	365	361	212	378	277	46	51	199	33	134
066	MOMBERCELLI	330	309	304	204	310	267	19	25	125	20	57
067	MONALE	106	97	97	64	104	87	9	9	42	2	18
068	MONASTERO BORMIDA	186	173	148	91	175	142	13	38	93	11	44
069	MONCALVO	294	292	291	249	292	283	1	1	43	—	9
070	MONCUCO TORINESE	200	181	182	111	171	139	16	17	87	29	61
071	MONGARDINO	120	116	105	63	112	108	3	12	52	8	11
072	MONTABONE	90	90	84	60	90	84	—	6	30	—	5
073	MONTAFIA	263	258	253	179	255	225	3	7	74	1	37
074	MONTALDO SCARAMPI	150	128	114	77	145	105	20	34	70	5	42
075	MONTECHIARO D'ASTI	181	173	163	116	169	148	7	18	63	12	32
076	MONTEGROSSO D'ASTI	288	278	250	181	281	224	9	38	104	5	63
077	MONTEMAGNO	237	219	205	116	224	177	17	32	115	12	59
078	MONTIGLIO	397	387	381	257	382	350	10	16	140	14	46
079	MORANSENGO	66	60	64	38	64	59	5	2	28	2	7
080	NIZZA MONFERRATO	554	480	465	339	507	476	17	33	153	25	54
081	OLMO GENTILE	45	30	29	13	37	11	13	14	24	4	9
082	PASSERANO MARMORITO	225	218	209	163	220	175	4	14	53	4	50
083	PENANGO	132	117	112	61	121	96	14	19	53	11	32
084	PIEA	170	166	150	103	170	160	4	18	64	—	10
085	PINO D'ASTI	89	78	73	43	84	85	11	16	45	5	4
086	PIOVA MASSAIA	157	155	141	124	155	143	2	16	32	2	13
087	PORTACOMARO	290	284	277	198	282	255	3	12	90	7	30
088	QUARANTI	49	43	48	31	45	48	6	1	18	—	1
089	REFRANCORE	301	281	293	208	288	266	8	8	92	10	33
090	REVIGLIASCO D'ASTI	101	94	90	56	97	78	7	11	42	4	22
091	ROATTO	96	94	92	74	95	91	2	4	22	1	5
092	ROBELLA	111	107	102	81	110	96	2	9	29	—	11
093	ROCCA D'ARAZZO	324	313	315	219	311	309	9	9	103	10	15
094	ROCCAVERANO	215	187	184	83	185	171	27	31	131	30	30
095	ROCCHETTA PALAFAEA	67	63	54	36	65	52	4	13	31	1	12
096	ROCCHETTA TANARO	294	284	264	169	288	258	9	30	125	5	36
097	SAN DAMIANO D'ASTI	838	803	762	542	812	693	34	76	295	25	142
098	SAN GIORGIO SCARAMPI	12	12	11	8	12	12	—	1	4	—	—
099	SAN MARTINO ALFIERI	123	118	111	77	120	102	5	12	46	3	21
100	SAN MARZANO OLIVETO	105	100	87	60	105	89	5	17	44	—	15
101	SAN PAOLO SOLBRITO	133	125	121	68	120	108	7	12	65	13	23
102	SCANDELUZZA	105	101	99	66	103	89	1	6	39	2	16
103	SCURZOLENTO	95	92	85	78	90	91	—	4	3	2	1
104	SEROLE	38	37	37	21	37	37	1	1	17	1	1
105	SESSAME	83	80	70	47	80	55	3	13	36	3	28
106	SETTIME	157	152	134	105	156	150	3	23	52	1	6
107	SOGLIO	82	81	79	48	82	75	1	3	34	—	7
108	TIGLIOLE	427	382	383	228	400	366	35	41	193	25	57
109	TONCO	165	162	156	115	161	159	—	6	48	2	4
110	TONENGO	74	70	67	41	74	68	4	7	33	—	6
111	VAGLIO SERRA	52	51	49	20	50	37	1	3	30	2	14
112	VALFENERA	287	284	279	198	284	256	1	8	89	2	29
113	VESIME	86	85	78	55	84	82	1	7	29	2	3
114	VIALE	114	111	108	71	113	99	3	6	43	1	15
115	VIARIGI	247	234	214	129	234	211	9	32	110	11	35
116	VIGLIANO D'ASTI	102	101	96	78	102	90	1	5	24	—	12
117	VILLAFRANCA D'ASTI	201	195	193	152	189	190	3	5	46	3	6
118	VILLANOVA D'ASTI	220	209	208	134	211	166	10	12	86	8	52
119	VILLA SAN SECONDO	115	114	111	73	113	107	1	4	42	2	8
120	VINCHIO	131	131	125	92	130	129	—	6	38	1	2
	TOTALE PROVINCIA	25.778	24.410	23.634	16.371	24.666	21.430	1.080	1.942	8.933	920	3.637

segue TAV. 23 — Abitazioni non occupate per figura giuridica del proprietario

Codice dei Comuni	COMUNI	PERSONA FISICA		IMPRESE		COOPERATIVE EDILIZIE A PROPRIETÀ INDIVIDUALE E INDIVISA		STATO, REGIONI, PROVINCE, COMUNI, IACP		ENTI PREVIDENZIALI		ALTRO PROPRIETARIO	
		Abitazioni	Stanze	Abitazioni	Stanze	Abitazioni	Stanze	Abitazioni	Stanze	Abitazioni	Stanze	Abitazioni	Stanze
062	MARETTO	98	378	—	—	—	—	1	4	—	—	1	5
063	MOASCA	58	239	—	—	—	—	—	—	—	—	1	5
064	MOMBALDONE	74	290	—	—	—	—	—	—	—	—	—	—
065	MOMBARUZZO	402	1.811	5	48	—	—	3	21	1	8	1	7
066	MOMBERCELLI	322	1.375	3	19	—	—	1	4	—	—	4	16
067	MONALE	104	369	2	5	—	—	—	—	—	—	—	—
068	MONASTERO BORMIDA	185	769	—	—	—	—	—	—	—	—	1	5
069	MONCALVO	286	1.271	6	28	1	5	1	4	—	—	—	—
070	MONCUCCO TORINESE	196	838	—	—	—	—	1	3	—	—	3	21
071	MONGARDINO	119	539	—	—	—	—	—	—	—	—	1	6
072	MONTABONE	88	347	—	—	—	—	1	3	—	—	1	5
073	MONTAFIA	262	1.193	—	—	—	—	—	—	—	—	1	8
074	MONTALDO SCARAMPI	142	582	1	1	—	—	5	17	—	—	2	9
075	MONTECHIARO D'ASTI	171	723	1	3	—	—	1	4	—	—	8	40
076	MONTEGROSSO D'ASTI	287	1.202	—	—	—	—	—	—	—	—	1	4
077	MONTEMAGNO	234	1.057	1	4	—	—	—	—	—	—	2	8
078	MONTIGLIO	384	1.672	4	13	1	2	5	12	—	—	3	21
079	MORANSENGO	64	278	—	—	—	—	1	3	—	—	1	5
080	NIZZA MONFERRATO	517	2.211	13	58	—	—	20	79	—	—	4	17
081	OLMO GENTILE	43	152	—	—	—	—	1	2	—	—	1	9
082	PASSERANO MARMORITO	214	946	1	15	—	—	8	28	—	—	2	10
083	PENANGO	116	526	—	—	—	—	—	—	—	—	16	74
084	PIEA	169	645	—	—	—	—	—	—	—	—	1	6
085	PINO D'ASTI	82	301	1	12	—	—	5	23	—	—	1	3
086	PIOVA' MASSAIA	152	695	—	—	—	—	1	2	—	—	4	31
087	PORTACOMARO	288	1.276	1	4	—	—	1	5	—	—	—	—
088	QUARANTI	49	201	—	—	—	—	—	—	—	—	—	—
089	REFRANCORE	292	1.268	8	32	—	—	1	3	—	—	—	—
090	REVIGLIASCO D'ASTI	99	435	2	24	—	—	—	—	—	—	—	—
091	ROATTO	92	401	—	—	—	—	—	—	—	—	4	10
092	ROBELLA	108	453	—	—	—	—	—	—	—	—	3	16
093	ROCCA D'ARAZZO	318	1.339	—	—	—	—	3	10	—	—	3	6
094	ROCCAVERANO	209	912	1	4	—	—	—	—	—	—	5	14
095	ROCCHETTA PALAFA	67	264	—	—	—	—	—	—	—	—	—	—
096	ROCCHETTA TANARO	286	1.073	1	4	7	32	—	—	—	—	—	—
097	SAN DAMIANO D'ASTI	828	3.344	3	11	—	—	3	16	—	—	4	18
098	SAN GIORGIO SCARAMPI	12	51	—	—	—	—	—	—	—	—	—	—
099	SAN MARTINO ALFIERI	123	540	—	—	—	—	—	—	—	—	—	—
100	SAN MARZANO OLIVETO	101	441	1	3	—	—	1	2	—	—	2	16
101	SAN PAOLO SOLBRITO	131	627	—	—	—	—	1	4	—	—	1	4
102	SCANDELUZZA	103	449	—	—	—	—	2	8	—	—	—	—
103	SCURZOLENGO	95	483	—	—	—	—	—	—	—	—	—	—
104	SEROLE	38	162	—	—	—	—	—	—	—	—	—	—
105	SESSAME	82	351	—	—	—	—	—	—	—	—	1	9
106	SETTIME	154	595	1	4	—	—	—	—	—	—	2	9
107	SOGLIO	79	367	—	—	—	—	—	—	—	—	3	14
108	TIGLIOLE	421	1.718	1	3	—	—	2	4	—	—	3	8
109	TONCO	162	675	—	—	—	—	2	12	—	—	1	32
110	TONENGO	73	271	—	—	—	—	—	—	—	—	1	6
111	VAGLIO SERRA	52	282	—	—	—	—	—	—	—	—	—	—
112	VALFENERA	285	1.178	2	17	—	—	—	—	—	—	—	—
113	VESIME	85	386	1	3	—	—	—	—	—	—	—	—
114	VIALE	112	457	—	—	—	—	1	6	—	—	1	5
115	VIARIGI	238	1.032	3	17	—	—	3	13	1	12	2	7
116	VIGLIANO D'ASTI	100	411	1	2	—	—	1	2	—	—	—	—
117	VILLAFRANCA D'ASTI	199	824	1	3	—	—	1	3	—	—	—	—
118	VILLANOVA D'ASTI	211	826	7	35	—	—	1	3	—	—	1	3
119	VILLA SAN SECONDO	115	504	—	—	—	—	—	—	—	—	—	—
120	VINCHIO	128	539	—	—	—	—	2	5	—	—	1	4
	TOTALE PROVINCIA	24.924	102.999	283	1.198	137	524	204	771	9	41	221	1.079



parte seconda
dati provinciali

TAV. 1 — Popolazione residente per singolo anno di età, sesso e stato civile

ETÀ (anni)	MASCHI						FEMMINE					
	CELIBI	CONIUGATI	VEDOVI	SEPARATI LEGALMENTE	DIVORZIATI	TOTALE	NUBILI	CONIUGATE	VEDOVE	SEPARATE LEGALMENTE	DIVORZIATE	TOTALE
0	834	—	—	—	—	834	821	—	—	—	—	821
1	868	—	—	—	—	868	794	—	—	—	—	794
2	972	—	—	—	—	972	853	—	—	—	—	853
3	1.004	—	—	—	—	1.004	967	—	—	—	—	967
4	1.024	—	—	—	—	1.024	951	—	—	—	—	951
meno di 5	4.702	—	—	—	—	4.702	4.386	—	—	—	—	4.386
5	1.114	—	—	—	—	1.114	1.103	—	—	—	—	1.103
6	1.195	—	—	—	—	1.195	1.143	—	—	—	—	1.143
7	1.291	—	—	—	—	1.291	1.150	—	—	—	—	1.150
8	1.194	—	—	—	—	1.194	1.152	—	—	—	—	1.152
9	1.318	—	—	—	—	1.318	1.272	—	—	—	—	1.272
5 - 9	6.112	—	—	—	—	6.112	5.820	—	—	—	—	5.820
10	1.330	—	—	—	—	1.330	1.269	—	—	—	—	1.269
11	1.294	—	—	—	—	1.294	1.268	—	—	—	—	1.268
12	1.436	—	—	—	—	1.436	1.395	—	—	—	—	1.395
13	1.415	—	—	—	—	1.415	1.336	—	—	—	—	1.336
14	1.379	—	—	—	—	1.379	1.357	—	—	—	—	1.357
10 - 14	6.854	—	—	—	—	6.854	6.625	—	—	—	—	6.625
15	1.467	—	—	—	—	1.467	1.441	—	—	—	—	1.441
16	1.447	12	—	—	—	1.459	1.418	13	3	1	—	1.435
17	1.506	11	1	—	—	1.518	1.477	21	3	—	—	1.501
18	1.438	9	—	2	—	1.449	1.333	76	2	—	—	1.411
19	1.366	17	1	—	—	1.384	1.188	167	3	—	—	1.358
15 - 19	7.224	49	2	2	—	7.277	6.857	277	11	1	—	7.146
20	1.361	24	—	1	—	1.386	1.074	325	2	5	1	1.407
21	1.299	80	1	1	1	1.382	931	453	1	5	—	1.390
22	1.266	128	—	2	—	1.396	724	573	—	6	1	1.304
23	1.158	233	—	3	—	1.394	596	710	1	14	—	1.321
24	946	380	—	7	—	1.333	477	817	1	22	—	1.317
20 - 24	6.030	845	1	14	1	6.891	3.802	2.878	5	52	2	6.739
25	869	530	1	6	1	1.407	399	929	—	21	—	1.349
26	681	594	—	10	1	1.286	274	992	4	39	3	1.312
27	593	737	—	12	2	1.344	231	1.009	7	27	3	1.277
28	493	860	—	28	1	1.382	193	1.016	4	25	4	1.242
29	440	892	3	21	1	1.357	166	1.007	7	30	6	1.216
25 - 29	3.076	3.613	4	77	6	6.776	1.263	4.953	22	142	16	6.396
30	389	976	—	22	4	1.391	174	1.133	9	34	5	1.355
31	316	1.084	2	28	1	1.431	151	1.192	12	27	3	1.385
32	307	1.165	3	18	2	1.495	102	1.286	11	29	8	1.436
33	280	1.207	2	33	6	1.528	136	1.345	19	37	12	1.549
34	231	1.191	6	34	3	1.465	126	1.283	17	37	15	1.478
30 - 34	1.523	5.623	13	135	16	7.310	689	6.239	68	164	43	7.203
35	228	1.148	3	28	5	1.412	84	1.209	17	25	15	1.350
36	150	893	—	15	5	1.063	72	942	22	25	3	1.064
37	183	992	7	22	3	1.207	74	1.043	19	17	16	1.169
38	160	995	8	25	9	1.197	79	1.110	24	17	9	1.239
39	167	989	3	22	4	1.185	79	1.087	27	20	11	1.224
35 - 39	888	5.017	21	112	26	6.064	388	5.391	109	104	54	6.046
40	197	1.122	6	21	4	1.350	84	1.075	30	29	15	1.233
41	200	1.149	6	19	6	1.380	73	1.255	38	18	9	1.393
42	185	1.180	6	20	5	1.396	97	1.298	57	23	9	1.484
43	168	1.174	4	31	10	1.387	74	1.268	44	26	11	1.423
44	165	1.134	6	23	3	1.331	85	1.169	50	19	8	1.331
40 - 44	915	5.759	28	114	28	6.844	413	6.065	219	115	52	6.864

segue TAV. 1 — Popolazione residente per singolo anno di età, sesso e stato civile

ETÀ (anni)	MASCHI						FEMMINE					
	CELIBI	CONIUGATI	VEDOVI	SEPARATI LEGALMENTE	DIVORZIATI	TOTALE	NUBILI	CONIUGATE	VEDOVE	SEPARATE LEGALMENTE	DIVORZIATE	TOTALE
45	179	1.126	10	16	7	1.338	102	1.124	63	18	12	1.319
46	165	1.145	13	24	12	1.359	81	1.224	71	21	10	1.407
47	160	1.177	19	18	7	1.381	81	1.144	69	18	14	1.326
48	200	1.158	10	13	12	1.393	97	1.168	98	15	10	1.388
49	188	1.129	14	13	10	1.354	98	1.212	88	13	10	1.421
45 - 49	892	5.735	66	84	48	6.825	459	5.872	389	85	56	6.861
50	190	1.243	26	18	14	1.491	130	1.269	122	10	10	1.541
51	234	1.224	17	18	9	1.502	125	1.373	149	12	9	1.668
52	191	1.189	23	13	11	1.427	119	1.228	157	13	11	1.528
53	196	1.206	26	13	4	1.445	141	1.242	149	19	18	1.569
54	202	1.161	17	22	8	1.410	119	1.190	157	16	12	1.494
50 - 54	1.013	6.023	109	84	46	7.275	634	6.302	734	70	60	7.800
55	179	1.184	38	16	9	1.426	121	1.198	196	14	5	1.534
56	197	1.168	31	15	14	1.425	138	1.183	212	11	11	1.555
57	157	1.153	35	16	9	1.370	130	1.134	217	13	15	1.509
58	194	1.213	46	19	15	1.487	138	1.143	256	12	7	1.556
59	143	1.201	36	17	6	1.403	154	1.211	329	7	9	1.710
55 - 59	870	5.919	186	83	53	7.111	681	5.869	1.210	57	47	7.864
60	154	1.167	53	8	7	1.389	141	1.160	305	8	4	1.618
61	159	1.168	79	14	5	1.425	127	1.054	377	6	5	1.569
62	89	603	33	10	5	740	92	538	200	4	3	837
63	87	539	41	5	3	675	68	472	215	8	2	765
64	81	636	38	6	3	764	79	560	228	3	6	876
60 - 64	570	4.113	244	43	23	4.993	507	3.784	1.325	29	20	5.665
65	111	831	51	9	4	1.006	118	692	363	7	6	1.186
66	149	999	94	10	4	1.256	126	930	508	10	4	1.578
67	138	1.062	102	9	3	1.314	134	840	531	8	3	1.516
68	158	1.171	113	7	5	1.454	129	818	642	2	2	1.593
69	153	1.051	128	6	3	1.341	141	793	625	10	2	1.571
65 - 69	709	5.114	488	41	19	6.371	648	4.073	2.669	37	17	7.444
70	130	960	122	6	4	1.222	138	692	617	4	4	1.455
71	121	892	149	10	3	1.175	143	633	678	3	2	1.459
72	129	892	155	7	3	1.186	135	566	681	2	5	1.389
73	114	831	171	4	2	1.122	157	514	721	3	1	1.396
74	98	756	159	3	3	1.019	121	442	722	2	2	1.289
70 - 74	592	4.331	756	30	15	5.724	694	2.847	3.419	14	14	6.988
75	94	656	155	7	—	912	125	391	738	4	1	1.259
76	82	601	177	2	1	863	101	341	722	4	—	1.168
77	84	514	174	2	1	775	111	300	732	5	1	1.149
78	61	465	170	2	1	699	81	214	680	1	—	976
79	53	401	210	4	—	668	102	196	665	—	1	964
75 - 79	374	2.637	886	17	3	3.917	520	1.442	3.537	14	3	5.516
80 - 84	155	1.241	755	4	—	2.155	411	542	2.698	7	1	3.659
85 - 89	50	348	396	2	—	796	188	93	1.309	1	—	1.591
90 - 94	6	76	140	—	—	222	47	16	391	1	—	455
95 - 99	3	6	24	—	—	33	2	3	48	—	—	53
100 E PIU'	—	1	—	—	—	1	—	—	8	—	—	8
TOTALE	42.558	56.450	4.119	842	284	104.253	35.034	56.646	18.171	893	385	111.129

TAV. 2 - Popolazione presente per singolo anno di età, sesso e stato civile

ETÀ (anni)	MASCHI						FEMMINE					
	CELIBI	CONIUGATI	VEDOVI	SEPARATI LEGALMENTE	DIVORZIATI	TOTALE	NUBILI	CONIUGATE	VEDOVE	SEPARATE LEGALMENTE	DIVORZIATE	TOTALE
0	828	—	—	—	—	828	811	—	—	—	—	811
1	860	—	—	—	—	860	786	—	—	—	—	786
2	964	—	—	—	—	964	834	—	—	—	—	834
3	997	—	—	—	—	997	960	—	—	—	—	960
4	1.020	—	—	—	—	1.020	945	—	—	—	—	945
meno di 5	4.669	—	—	—	—	4.669	4.336	—	—	—	—	4.336
5	1.110	—	—	—	—	1.110	1.094	—	—	—	—	1.094
6	1.179	—	—	—	—	1.179	1.137	—	—	—	—	1.137
7	1.283	—	—	—	—	1.283	1.143	—	—	—	—	1.143
8	1.188	—	—	—	—	1.188	1.145	—	—	—	—	1.145
9	1.307	—	—	—	—	1.307	1.265	—	—	—	—	1.265
5 - 9	6.067	—	—	—	—	6.067	5.784	—	—	—	—	5.784
10	1.324	—	—	—	—	1.324	1.264	—	—	—	—	1.264
11	1.282	—	—	—	—	1.282	1.259	—	—	—	—	1.259
12	1.427	—	—	—	—	1.427	1.383	—	—	—	—	1.383
13	1.400	—	—	—	—	1.400	1.333	—	—	—	—	1.333
14	1.358	—	—	—	—	1.358	1.359	—	—	—	—	1.359
10 - 14	6.791	—	—	—	—	6.791	6.598	—	—	—	—	6.598
15	1.449	—	—	—	—	1.449	1.424	—	—	—	—	1.424
16	1.423	12	—	—	—	1.435	1.391	13	3	1	—	1.408
17	1.482	11	1	—	—	1.494	1.463	21	3	—	—	1.487
18	1.449	9	1	1	—	1.460	1.315	76	3	—	—	1.394
19	1.304	18	1	—	—	1.323	1.164	164	2	—	—	1.330
15 - 19	7.107	50	3	1	—	7.161	6.757	274	11	1	—	7.043
20	1.281	24	1	—	—	1.306	1.058	321	2	5	1	1.387
21	1.266	81	1	1	1	1.350	913	449	1	5	—	1.368
22	1.239	126	—	2	—	1.367	713	574	—	6	1	1.294
23	1.127	227	—	3	—	1.357	574	700	2	13	—	1.289
24	914	373	—	7	—	1.294	466	804	2	22	—	1.294
20 - 24	5.827	831	2	13	1	6.674	3.724	2.848	7	51	2	6.632
25	851	517	1	8	1	1.378	386	913	1	21	—	1.321
26	657	584	—	10	1	1.252	259	974	4	39	3	1.279
27	574	730	—	12	1	1.317	226	988	7	27	3	1.251
28	484	840	—	27	1	1.352	190	1.001	4	25	4	1.224
29	436	879	3	21	1	1.340	160	991	8	30	6	1.195
25 - 29	3.002	3.550	4	78	5	6.639	1.221	4.867	24	142	16	6.270
30	379	952	—	22	4	1.357	174	1.124	9	30	4	1.341
31	312	1.067	2	26	1	1.408	153	1.180	12	26	3	1.374
32	301	1.140	3	19	1	1.464	98	1.274	10	30	6	1.418
33	271	1.193	2	32	6	1.504	131	1.330	19	38	11	1.529
34	225	1.182	6	34	3	1.450	122	1.280	16	34	14	1.466
30 - 34	1.488	5.534	13	133	15	7.183	678	6.188	66	158	38	7.128
35	222	1.122	3	25	5	1.377	82	1.205	17	25	13	1.342
36	150	887	—	13	5	1.055	67	937	22	25	3	1.054
37	180	983	7	20	3	1.193	73	1.033	20	18	16	1.160
38	154	979	8	25	8	1.174	78	1.106	24	17	9	1.234
39	162	980	3	23	4	1.172	75	1.081	26	20	12	1.214
35 - 39	868	4.951	21	106	25	5.971	375	5.362	109	105	53	6.004
40	196	1.111	7	22	4	1.340	82	1.066	29	28	15	1.220
41	194	1.139	6	20	5	1.364	72	1.243	38	17	9	1.379
42	185	1.169	6	18	5	1.383	95	1.287	57	22	9	1.470
43	165	1.163	4	32	8	1.372	72	1.259	42	24	10	1.407
44	164	1.116	6	21	3	1.310	86	1.164	51	19	8	1.328
40 - 44	904	5.698	29	113	25	6.769	407	6.019	217	110	51	6.804

segue TAV. 2 — Popolazione presente per singolo anno di età, sesso e stato civile

ETÀ (anni)	MASCHI						FEMMINE					
	CELIBI	CONIUGATI	VEDOVI	SEPARATI LEGALMENTE	DIVORZIATI	TOTALE	NUBILI	CONIUGATE	VEDOVE	SEPARATE LEGALMENTE	DIVORZIATE	TOTALE
45	177	1.118	10	15	7	1.327	100	1.121	62	17	12	1.312
46	163	1.146	12	22	9	1.352	78	1.225	72	21	10	1.406
47	156	1.170	19	19	7	1.371	79	1.134	67	18	14	1.312
48	201	1.149	10	13	12	1.385	90	1.159	97	16	8	1.370
49	185	1.117	14	12	10	1.338	96	1.212	88	13	9	1.418
45 - 49	882	5.700	65	81	45	6.773	443	5.851	386	85	53	6.818
50	188	1.235	24	17	13	1.477	127	1.260	120	10	10	1.527
51	233	1.213	16	16	9	1.487	123	1.367	150	12	9	1.661
52	192	1.187	23	14	11	1.427	116	1.218	157	12	11	1.514
53	198	1.199	26	14	4	1.441	138	1.237	147	19	18	1.559
54	202	1.151	17	21	9	1.400	117	1.178	157	16	12	1.480
50 - 54	1.013	5.985	106	82	46	7.232	621	6.260	731	69	60	7.741
55	180	1.179	37	17	9	1.422	124	1.189	194	14	5	1.526
56	195	1.159	32	17	14	1.417	139	1.186	212	11	11	1.559
57	153	1.146	35	15	9	1.358	127	1.120	219	14	14	1.494
58	189	1.216	48	19	15	1.487	141	1.138	256	11	7	1.553
59	141	1.195	36	16	5	1.393	155	1.197	324	8	9	1.693
55 - 59	858	5.895	188	84	52	7.077	686	5.830	1.205	58	46	7.825
60	150	1.160	53	8	7	1.378	141	1.152	301	8	4	1.606
61	161	1.155	77	14	5	1.412	127	1.052	376	6	5	1.566
62	89	602	34	10	5	740	93	540	196	4	3	836
63	86	539	39	6	3	673	67	473	209	8	2	759
64	85	632	37	6	3	763	78	558	221	3	6	866
60 - 64	571	4.088	240	44	23	4.966	506	3.775	1.303	29	20	5.633
65	109	826	51	9	4	999	118	684	356	7	4	1.169
66	151	996	95	10	4	1.256	123	924	502	8	4	1.561
67	138	1.050	102	9	3	1.302	133	840	520	8	3	1.504
68	161	1.175	112	7	4	1.459	129	814	630	3	2	1.578
69	150	1.044	127	7	2	1.330	136	793	619	10	2	1.560
65 - 69	709	5.091	487	42	17	6.346	639	4.055	2.627	36	15	7.372
70	127	959	125	5	4	1.220	136	687	611	4	4	1.442
71	124	891	145	10	3	1.173	143	641	672	4	1	1.461
72	126	887	155	7	2	1.177	133	564	673	2	5	1.377
73	109	823	164	4	2	1.102	159	509	705	3	1	1.377
74	97	756	157	3	3	1.016	123	438	717	1	2	1.281
70 - 74	583	4.316	746	29	14	5.688	694	2.839	3.378	14	13	6.938
75	92	662	148	8	—	910	123	391	730	3	1	1.248
76	83	592	169	2	1	847	101	336	712	4	—	1.153
77	81	513	173	2	1	770	111	299	723	5	1	1.139
78	62	465	166	2	1	696	87	210	672	1	—	970
79	53	404	210	4	—	671	106	198	654	—	1	959
75 - 79	371	2.636	866	18	3	3.894	528	1.434	3.491	13	3	5.469
80 - 84	155	1.227	738	4	—	2.124	416	545	2.665	7	1	3.634
85 - 89	49	348	390	2	—	789	183	93	1.310	1	—	1.587
90 - 94	8	74	133	—	—	215	50	16	387	1	—	454
95 - 99	2	6	24	—	—	32	2	3	47	—	—	52
100 E PIU'	—	1	—	—	—	1	—	—	7	—	—	7
TOTALE	41.924	55.981	4.055	830	271	103.061	34.648	56.259	17.971	880	371	110.129

TAV. 3 - Popolazione residente per sesso, classe di età e luogo di nascita

LUOGO DI NASCITA	Meno di 6 anni	6-13	14-18	19-24	25-44	45-64	65 e più	TOTALE
A — TOTALE								
Nello stesso Comune di residenza	4.784	9.117	6.506	6.781	19.277	22.883	22.903	92.251
In altro Comune della stessa Provincia	3.876	6.138	3.585	3.406	9.789	10.977	10.669	48.440
In altra Provincia della stessa Regione	2.108	3.538	2.385	2.239	6.348	7.095	5.886	29.599
Torino	952	2.014	1.331	1.249	2.067	1.846	1.568	11.027
Vercelli	17	28	38	23	162	138	147	553
Novara	16	46	34	21	90	112	88	407
Cuneo	484	249	193	300	2.169	2.800	1.894	8.089
Alessandria	639	1.201	789	646	1.860	2.199	2.189	9.523
In altre Regioni	468	1.385	1.758	3.718	17.494	12.938	4.896	42.657
Valle d'Aosta	5	1	11	11	53	35	32	148
Lombardia	62	148	142	149	593	708	469	2.271
Trentino-Alto Adige	1	7	10	12	55	75	22	182
Bolzano-Bozen	1	6	7	6	25	19	3	67
Trento	—	1	3	6	30	56	19	115
Veneto	4	32	47	161	3.129	3.477	1.448	8.298
Friuli-Venezia Giulia	3	21	19	18	219	203	142	625
Liguria	74	163	151	164	533	654	494	2.233
Emilia-Romagna	6	26	32	68	465	459	249	1.305
Toscana	13	28	28	51	243	255	161	779
Umbria	2	2	2	6	69	60	18	159
Marche	4	12	14	22	142	153	61	408
Lazio	23	39	25	54	241	156	46	584
Abruzzi	2	12	10	37	168	153	34	416
Molise	—	5	5	14	106	68	18	216
Campania	79	236	276	594	2.672	1.559	412	5.828
Puglia	41	110	117	246	1.110	620	163	2.407
Basilicata	13	64	127	336	1.337	801	226	2.904
Calabria	46	167	249	551	2.165	1.096	204	4.478
Sicilia	74	281	438	1.044	3.496	2.072	588	7.993
Sardegna	16	31	55	180	698	334	109	1.423
ITALIA	11.236	20.178	14.234	16.144	52.908	53.893	44.354	212.947
ESTERO	69	280	183	228	595	501	579	* 2.435
TOTALE	11.305	20.458	14.417	16.372	53.503	54.394	44.933	215.382
B — MASCHI								
Nello stesso Comune di residenza	2.466	4.641	3.256	3.586	11.375	12.919	11.616	49.861
In altro Comune della stessa Provincia	2.012	3.163	1.856	1.686	4.292	4.334	3.390	20.733
In altra Provincia della stessa Regione	1.078	1.806	1.229	1.061	2.792	2.834	1.985	12.785
Torino	484	1.015	688	605	934	781	558	5.065
Vercelli	8	19	24	10	69	46	44	220
Novara	7	21	22	9	33	47	29	168
Cuneo	228	132	96	127	857	1.033	599	3.072
Alessandria	351	619	399	310	899	927	755	4.260
In altre Regioni	222	713	851	1.850	8.316	5.932	2.020	19.904
Valle d'Aosta	2	1	4	5	20	18	6	56
Lombardia	23	64	70	70	260	293	168	948
Trentino-Alto Adige	1	4	5	2	19	29	9	69
Bolzano-Bozen	1	3	4	1	7	9	1	26
Trento	—	1	1	1	12	20	8	43
Veneto	2	14	24	79	1.551	1.504	565	3.739
Friuli-Venezia Giulia	1	11	7	9	102	71	39	240
Liguria	37	85	79	78	243	278	179	979
Emilia-Romagna	3	11	13	35	235	210	94	601
Toscana	7	7	15	25	130	103	65	352
Umbria	—	2	2	4	36	30	9	83
Marche	3	7	7	13	73	58	26	187
Lazio	9	22	12	27	128	85	13	296
Abruzzi	1	10	3	15	78	69	15	191
Molise	—	2	3	6	53	27	6	97
Campania	38	120	135	295	1.221	694	178	2.681
Puglia	25	60	61	122	538	300	79	1.185
Basilicata	7	32	57	169	620	400	111	1.396
Calabria	19	90	128	250	887	481	86	1.941
Sicilia	35	155	202	549	1.735	1.093	310	4.079
Sardegna	9	16	24	97	387	189	62	784
ITALIA	5.778	10.323	7.192	8.183	26.775	26.019	19.013	103.283
ESTERO	38	150	80	92	219	185	206	970
TOTALE	5.816	10.473	7.272	8.275	26.994	26.204	19.219	104.253

TAV. 4 - Popolazione residente in età da 6 anni in poi per grado di istruzione, sesso, classe di età, condizione professionale o non professionale

CLASSI DI ETÀ (anni) — CONDIZIONE	GRADO DI ISTRUZIONE											
	LAUREATI		DIPLOMATI		FORNITI DI LICENZA DI SCUOLA MEDIA INFERIORE		FORNITI DI LICENZA DI SCUOLA ELEMENTARE		ALFABETI PRIVI DI TITOLO DI STUDIO		ANALFABETI	
	MF	M	MF	M	MF	M	MF	M	MF	M	MF	M
TOTALE	3.634	2.303	19.388	9.891	43.536	22.808	101.201	47.765	33.832	14.699	2.486	971
6 - 10	—	—	—	—	—	—	990	501	11.284	5.803	40	24
11 - 14	—	—	—	—	2.292	1.082	8.194	4.223	380	209	14	10
15 - 19	—	—	1.377	508	10.745	5.459	2.142	1.242	121	50	38	18
20 - 24	62	25	5.038	2.401	6.089	3.208	2.282	1.174	132	71	27	12
25 - 44	2.241	1.299	9.057	5.062	15.911	8.631	23.945	11.130	2.048	763	301	109
45 - 54	510	358	1.683	876	3.827	2.107	19.017	9.329	3.069	1.201	655	229
55 - 64	492	363	1.223	668	2.496	1.336	17.560	8.217	3.386	1.325	476	195
65 e più	329	258	1.010	376	2.176	985	27.071	11.949	13.412	5.277	935	374
CONDIZIONE PROFESSIONALE	3.070	1.981	13.027	7.508	24.838	15.956	40.388	27.193	4.406	2.837	452	285
<i>-di cui disoccupati</i>	27	11	298	106	767	315	874	474	168	92	18	13
Imprenditori, liberi professionisti	485	447	753	648	583	461	598	470	17	9	—	—
Lavoratori in proprio	109	79	1.156	918	4.667	3.449	16.505	11.976	1.693	1.162	88	38
Coadiuvanti	27	11	431	209	1.651	807	3.468	637	376	49	32	9
Dirigenti e impiegati	2.391	1.398	8.657	4.180	5.432	2.568	1.504	961	11	7	—	—
Lavoratori dipendenti	58	46	2.030	1.553	12.505	8.671	18.313	13.149	2.309	1.610	332	238
Agricoltura	51	40	574	385	2.358	1.600	12.999	8.206	1.830	1.048	163	71
Imprenditori, liberi professionisti	10	8	44	39	44	32	53	36	6	3	—	—
Lavoratori in proprio	21	19	267	210	1.333	1.001	9.921	7.152	1.289	858	69	25
Coadiuvanti	5	—	97	43	633	346	2.003	292	285	28	26	8
Dirigenti e impiegati	11	10	127	64	68	29	29	20	—	—	—	—
Lavoratori dipendenti	4	3	39	29	280	192	993	706	250	159	68	38
Industrie	321	288	3.692	2.835	10.925	7.940	15.889	12.558	1.861	1.465	246	201
Imprenditori, liberi professionisti	20	19	88	82	99	88	177	168	—	—	—	—
Lavoratori in proprio	1	1	312	284	1.204	1.081	2.651	2.414	173	159	6	6
Coadiuvanti	2	1	74	54	250	170	272	100	14	4	1	1
Dirigenti e impiegati	274	246	2.102	1.446	1.679	882	491	363	4	3	—	—
Lavoratori dipendenti	24	21	1.116	969	7.693	5.719	12.298	9.513	1.670	1.299	239	194
Altre attività	2.698	1.653	8.761	4.288	11.555	6.416	11.500	6.429	715	324	43	13
Imprenditori, liberi professionisti	455	420	621	527	440	341	368	266	11	6	—	—
Lavoratori in proprio	87	59	577	424	2.130	1.367	3.933	2.410	231	145	13	7
Coadiuvanti	20	10	260	112	768	291	1.193	245	77	17	5	—
Dirigenti e impiegati	2.106	1.142	6.428	2.670	3.685	1.657	984	578	7	4	—	—
Lavoratori dipendenti	30	22	875	555	4.532	2.760	5.022	2.930	389	152	25	6
CONDIZIONE NON PROFESSIONALE	564	322	6.361	2.383	18.698	6.852	60.813	20.572	29.426	11.862	2.034	686
In cerca di prima occupazione	102	42	1.419	498	2.440	929	1.166	567	79	35	7	6
Scolari e studenti	14	7	1.900	937	7.225	3.591	9.500	4.865	11.707	6.033	—	—
Casalinghe	85	—	1.372	—	5.414	—	19.374	—	3.867	—	667	—
Ritirati dal lavoro	308	223	1.261	606	2.812	1.655	29.463	14.450	13.350	5.606	1.032	500
Altri	55	50	409	342	807	677	1.310	690	423	188	328	180

TAV. 5 - Popolazione residente attiva e non attiva per sesso e classe di età, attiva per

RAMI DI ATTIVITÀ ECONOMICA	CLASSI DI											
	Meno di 14		14 - 19		20 - 24		25 - 29		30 - 34		35 - 39	
	MF	M	MF	M	MF	M	MF	M	MF	M	MF	M
CONDIZIONE PROFESSIONALE	—	—	4.598	2.707	9.060	5.186	10.255	6.347	11.392	7.145	9.153	5.909
- di cui disoccupati	—	—	292	125	547	241	343	139	272	107	182	86
Imprenditori, liberi professionisti	—	—	6	3	111	88	268	218	386	310	289	232
Lavoratori in proprio	—	—	189	147	977	730	1.629	1.245	2.186	1.558	2.280	1.571
Coadiuvanti	—	—	424	327	669	394	564	249	599	171	552	107
Dirigenti e impiegati	—	—	478	75	2.520	780	3.417	1.487	3.494	1.769	2.286	1.311
Lavoratori dipendenti	—	—	3.501	2.155	4.783	3.194	4.377	3.148	4.727	3.337	3.746	2.688
Agricoltura	—	—	503	394	790	525	821	527	1.089	584	1.180	619
Imprenditori, liberi professionisti	—	—	—	—	6	5	6	4	11	6	21	16
Lavoratori in proprio	—	—	143	123	324	240	448	328	687	440	788	482
Coadiuvanti	—	—	256	205	287	174	231	100	247	51	238	29
Dirigenti e impiegati	—	—	3	—	41	14	27	16	27	13	29	17
Lavoratori dipendenti	—	—	101	66	132	92	109	79	117	74	104	75
Energia, gas e acqua	—	—	31	27	85	67	113	98	113	97	91	82
Imprenditori, liberi professionisti	—	—	—	—	—	—	—	—	—	—	—	—
Lavoratori in proprio	—	—	—	—	—	—	—	—	—	—	—	—
Coadiuvanti	—	—	—	—	—	—	—	—	—	—	—	—
Dirigenti e impiegati	—	—	—	—	19	8	38	28	44	32	35	31
Lavoratori dipendenti	—	—	31	27	66	59	75	70	69	65	56	51
Ind. estratt., trasf. min., chim.	—	—	142	107	337	246	321	237	400	327	313	270
Imprenditori, liberi professionisti	—	—	—	—	—	—	—	—	4	3	1	1
Lavoratori in proprio	—	—	1	1	7	5	12	12	16	14	22	21
Coadiuvanti	—	—	2	1	6	3	4	4	7	3	3	—
Dirigenti e impiegati	—	—	6	1	70	32	104	49	107	76	74	56
Lavoratori dipendenti	—	—	133	104	254	206	201	172	266	231	213	192
Ind. lavoraz. metalli, mecc. prec.	—	—	808	581	1.471	1.111	1.847	1.439	2.213	1.718	1.825	1.464
Imprenditori, liberi professionisti	—	—	1	—	—	—	2	1	6	4	5	5
Lavoratori in proprio	—	—	2	1	82	77	124	117	142	136	162	145
Coadiuvanti	—	—	12	12	23	19	18	10	16	6	14	5
Dirigenti e impiegati	—	—	48	6	227	98	383	228	505	369	326	250
Lavoratori dipendenti	—	—	745	562	1.139	917	1.320	1.083	1.544	1.203	1.318	1.059
Ind. alim., tess., pelli, legno	—	—	921	381	1.282	603	1.226	619	1.253	632	992	552
Imprenditori, liberi professionisti	—	—	—	—	3	1	3	3	8	5	8	6
Lavoratori in proprio	—	—	8	3	57	39	121	85	122	92	167	112
Coadiuvanti	—	—	28	22	46	32	28	16	35	19	30	7
Dirigenti e impiegati	—	—	55	15	191	73	244	121	275	133	197	116
Lavoratori dipendenti	—	—	830	341	985	458	830	394	813	383	590	311
Ind. costr., install. impianti	—	—	593	566	850	783	780	736	796	757	704	670
Imprenditori, liberi professionisti	—	—	1	1	9	9	19	19	25	25	36	35
Lavoratori in proprio	—	—	10	10	151	149	279	278	336	333	293	290
Coadiuvanti	—	—	25	25	49	47	26	21	21	12	10	6
Dirigenti e impiegati	—	—	19	5	80	32	66	36	41	27	30	15
Lavoratori dipendenti	—	—	538	525	561	546	390	382	373	360	335	324
Commercio, pubbl. esercizi	—	—	983	545	1.618	857	1.622	902	1.628	901	1.470	811
Imprenditori, liberi professionisti	—	—	3	2	61	53	87	68	123	90	121	92
Lavoratori in proprio	—	—	18	9	242	155	461	313	653	417	673	411
Coadiuvanti	—	—	91	56	224	101	246	94	253	73	243	57
Dirigenti e impiegati	—	—	87	18	342	120	404	177	256	121	190	106
Lavoratori dipendenti	—	—	784	460	749	428	424	250	343	200	243	145
Trasporti e comunicazioni	—	—	38	28	548	391	806	646	938	779	581	502
Imprenditori, liberi professionisti	—	—	—	—	1	—	2	1	1	1	—	—
Lavoratori in proprio	—	—	—	—	46	45	85	80	86	85	87	84
Coadiuvanti	—	—	3	3	11	10	5	2	10	3	5	1
Dirigenti e impiegati	—	—	13	4	181	76	266	148	337	218	179	131
Lavoratori dipendenti	—	—	22	21	309	260	448	415	504	472	310	286
Credito, assic.; serv. imprese	—	—	167	16	734	213	698	429	586	417	398	307
Imprenditori, liberi professionisti	—	—	1	—	23	16	99	81	150	128	87	70
Lavoratori in proprio	—	—	1	—	5	3	7	6	12	11	4	4
Coadiuvanti	—	—	—	—	6	1	2	—	—	—	3	1
Dirigenti e impiegati	—	—	162	14	675	174	552	305	401	256	278	211
Lavoratori dipendenti	—	—	3	2	25	19	38	37	23	22	26	21
Pubblica amm.ne; servizi	—	—	412	62	1.345	390	2.021	714	2.376	933	1.599	632
Imprenditori, liberi professionisti	—	—	—	—	8	4	50	41	58	48	10	7
Lavoratori in proprio	—	—	6	—	63	17	92	26	132	30	84	22
Coadiuvanti	—	—	7	3	17	7	4	2	10	4	6	1
Dirigenti e impiegati	—	—	85	12	694	153	1.333	379	1.501	524	948	378
Lavoratori dipendenti	—	—	314	47	563	209	542	266	675	327	551	224
In cerca di prima occupazione	—	—	3.105	1.202	1.342	539	383	153	166	68	90	41
TOTALE POP. ATTIVA	—	—	7.703	3.909	10.402	5.725	10.638	6.500	11.558	7.213	9.243	5.950
Scolari e studenti	20.772	10.611	8.275	4.132	1.351	681	264	148	33	20	7	4
Casalinghe	—	—	470	—	1.335	—	2.052	—	2.750	—	2.648	—
Ritirati dal lavoro	—	—	22	7	17	6	49	18	58	15	103	41
Altri	10.991	5.678	689	608	525	479	169	110	114	62	109	69
TOTALE POP. NON ATTIVA	31.763	16.289	9.456	4.747	3.228	1.166	2.534	276	2.955	97	2.867	114

ramo di attività economica e posizione nella professione; non attiva per condizione non professionale

ETÀ (anni)

40 - 44		45 - 49		50 - 54		55 - 59		60 - 64		65 - 69		70 e più	
MF	M	MF	M	MF	M	MF	M	MF	M	MF	M	MF	M
9.997	6.630	9.543	6.452	9.633	6.488	7.255	5.003	2.744	1.985	1.518	1.132	1.033	776
163	80	169	94	110	72	69	62	5	5	—	—	—	—
329	276	241	212	329	271	220	200	113	100	79	72	65	53
2.977	2.097	3.284	2.367	3.689	2.590	3.448	2.418	1.724	1.376	1.079	894	756	629
686	113	747	107	786	92	603	83	201	44	101	18	53	17
1.817	1.136	1.335	869	1.260	815	913	608	313	178	102	56	60	30
4.188	3.008	3.936	2.897	3.569	2.720	2.071	1.694	393	287	157	92	99	47
1.814	1.012	2.428	1.431	3.225	1.919	3.171	1.976	1.459	1.112	890	737	605	514
24	17	19	14	33	26	13	11	11	9	4	3	9	7
1.265	826	1.777	1.230	2.399	1.652	2.508	1.744	1.245	1.027	773	694	543	479
300	28	393	35	477	31	394	29	127	19	67	7	32	9
21	12	28	15	23	13	23	16	5	3	6	2	2	2
204	129	211	137	293	197	233	176	71	54	40	31	19	17
83	75	65	63	64	59	19	16	2	1	1	1	—	—
—	—	—	—	—	—	—	—	—	—	—	—	—	—
—	—	—	—	—	—	—	—	—	—	—	—	—	—
—	—	—	—	—	—	—	—	—	—	—	—	—	—
28	23	24	23	27	23	6	4	1	1	—	—	—	—
55	52	41	40	37	36	13	12	1	1	1	1	—	—
372	331	348	321	301	282	225	211	27	27	10	9	4	3
3	3	—	—	2	2	6	6	2	2	1	—	1	1
22	21	20	19	9	9	15	13	6	6	5	5	2	2
4	—	8	—	2	2	3	—	—	—	—	—	—	—
56	46	39	37	40	36	26	22	2	2	1	1	—	—
287	261	281	265	248	233	175	170	17	17	3	3	1	—
1.811	1.460	1.611	1.334	1.266	1.095	579	525	68	61	28	23	21	20
7	4	8	8	10	10	7	7	3	3	—	—	2	2
142	137	91	86	68	63	44	43	19	18	12	12	14	14
12	4	5	2	5	2	7	1	2	1	—	—	1	—
251	201	172	146	106	91	64	59	2	2	2	2	—	—
1.399	1.114	1.335	1.092	1.077	929	457	415	42	37	14	9	4	4
1.070	637	951	584	850	564	485	378	111	91	53	37	48	40
13	13	9	6	7	6	7	7	6	5	4	4	5	4
201	144	180	135	163	128	122	90	50	45	28	23	26	25
33	9	34	5	34	7	14	4	6	3	3	1	2	1
159	114	107	75	90	71	54	45	9	7	3	—	4	3
664	357	621	363	556	352	288	232	40	31	15	9	11	7
850	821	809	785	658	646	475	461	120	117	29	29	13	10
51	50	33	32	38	36	12	12	8	8	6	6	2	2
337	333	305	304	175	175	121	120	45	44	5	5	6	6
10	5	15	7	8	4	1	1	—	—	1	1	—	—
25	15	26	20	26	22	13	9	2	2	1	1	—	—
427	418	430	422	411	409	328	319	65	63	16	16	5	2
1.610	862	1.384	744	1.357	719	990	558	463	268	320	180	208	116
137	107	90	75	114	83	71	59	42	34	29	25	20	13
800	492	698	432	697	420	535	319	300	184	227	129	148	89
292	57	269	53	243	44	173	44	64	21	27	7	17	7
135	83	107	71	105	62	72	55	20	6	18	11	9	2
246	123	220	113	198	110	139	81	37	23	19	8	14	5
660	565	592	519	515	443	326	283	75	59	21	20	13	13
1	1	1	1	—	—	1	1	—	—	1	1	1	1
112	108	131	124	100	98	56	55	26	26	10	10	7	7
15	2	16	3	10	1	4	2	—	—	2	2	—	—
202	150	162	131	147	106	108	86	25	15	1	1	2	2
330	304	282	260	258	238	157	139	24	18	7	6	3	3
327	279	194	168	225	191	140	122	48	43	26	23	21	20
75	67	57	55	90	83	64	60	26	25	17	16	14	14
5	4	7	5	6	6	5	4	5	5	2	2	3	3
4	2	1	—	2	—	—	—	1	—	—	—	—	—
223	189	120	102	108	90	54	45	14	11	5	4	4	3
20	17	9	6	19	12	15	13	2	2	2	1	—	—
1.400	588	1.161	503	1.172	570	845	473	371	206	140	73	100	40
18	14	24	21	35	25	39	37	15	14	17	17	11	9
93	32	75	32	72	39	42	30	28	21	17	14	7	4
16	6	6	2	5	1	5	2	1	—	1	—	1	—
717	303	550	249	588	301	493	267	233	129	65	34	39	18
556	233	506	199	472	204	266	137	94	42	40	8	42	9
68	26	35	25	15	15	8	7	1	1	—	—	—	—
10.065	6.656	9.578	6.477	9.648	6.503	7.263	5.010	2.745	1.986	1.518	1.132	1.033	776
6	3	2	2	—	—	—	—	—	—	—	—	—	—
3.280	—	3.503	—	3.928	—	3.524	—	2.032	—	2.067	—	3.190	—
226	107	457	257	1.311	658	3.966	1.989	5.701	2.914	10.000	5.143	26.316	11.885
131	78	146	89	188	114	222	112	180	93	230	96	579	187
3.643	188	4.108	348	5.427	772	7.712	2.101	7.913	3.007	12.297	5.239	30.085	12.072

TAV. 6 - Popolazione residente attiva e non attiva per sesso e stato civile; attiva per ramo di

RAMI DI ATTIVITÀ ECONOMICA POSIZIONE NELLA PROFESSIONE	MASCHI					TOTALE
	CELIBI	CONIUGATI	VEDOVI	SEPARATI LEGALMENTE	DIVORZIATI	
CONDIZIONE PROFESSIONALE	15.432	38.981	528	631	188	55.760
- di cui disoccupati	507	453	7	32	12	1.011
Imprenditori, liberi professionisti	332	1.621	22	50	10	2.035
Lavoratori in proprio	3.541	13.579	291	151	60	17.622
Coadiuvanti	1.031	661	14	13	3	1.722
Dirigenti e impiegati	2.438	6.441	46	152	37	9.114
Lavoratori dipendenti	8.090	16.679	155	265	78	25.267
Agricoltura, caccia, foreste, pesca	3.280	7.778	215	53	24	11.350
Imprenditori, liberi professionisti	17	95	—	4	2	118
Lavoratori in proprio	2.243	6.772	197	34	19	9.265
Coadiuvanti	605	105	6	1	—	717
Dirigenti e impiegati	33	89	—	1	—	123
Lavoratori dipendenti	382	717	12	13	3	1.127
Energia, gas e acqua	174	404	1	4	3	586
Imprenditori, liberi professionisti	—	—	—	—	—	—
Lavoratori in proprio	—	—	—	—	—	—
Coadiuvanti	—	—	—	—	—	—
Dirigenti e impiegati	29	141	—	2	1	173
Lavoratori dipendenti	145	263	1	2	2	413
Industrie estrattive, trasformazione minerali, chimiche	547	1.773	20	26	5	2.371
Imprenditori, liberi professionisti	2	15	1	—	—	18
Lavoratori in proprio	17	107	3	—	1	128
Coadiuvanti	7	6	—	—	—	13
Dirigenti e impiegati	84	266	2	6	—	358
Lavoratori dipendenti	437	1.379	14	20	4	1.854
Industrie lavorazione metalli, meccanica precisione	2.880	7.743	57	120	31	10.831
Imprenditori, liberi professionisti	2	37	2	3	—	44
Lavoratori in proprio	179	655	3	11	1	849
Coadiuvanti	32	27	1	2	—	62
Dirigenti e impiegati	286	1.129	7	25	5	1.452
Lavoratori dipendenti	2.381	5.895	44	79	25	8.424
Industrie alimentari, tessili, pelli, legno, altre	1.526	3.471	30	72	19	5.118
Imprenditori, liberi professionisti	3	53	1	3	—	60
Lavoratori in proprio	121	772	12	10	6	921
Coadiuvanti	61	61	2	2	—	126
Dirigenti e impiegati	178	575	2	16	2	773
Lavoratori dipendenti	1.163	2.010	13	41	11	3.238
Industria costruzioni, installazioni impianti edilizia	1.964	4.281	55	61	20	6.381
Imprenditori, liberi professionisti	32	197	4	2	—	235
Lavoratori in proprio	364	1.637	14	26	6	2.047
Coadiuvanti	81	47	1	—	—	129
Dirigenti e impiegati	59	124	1	—	—	184
Lavoratori dipendenti	1.428	2.276	35	33	14	3.786
Commercio, pubblici esercizi; riparazioni di veicoli	2.103	5.142	67	118	33	7.463
Imprenditori, liberi professionisti	110	570	7	12	2	701
Lavoratori in proprio	439	2.812	44	58	17	3.370
Coadiuvanti	217	383	4	7	3	614
Dirigenti e impiegati	279	525	4	18	6	832
Lavoratori dipendenti	1.058	852	8	23	5	1.946
Trasporti e comunicazioni	910	3.239	34	44	21	4.248
Imprenditori, liberi professionisti	1	5	1	—	—	7
Lavoratori in proprio	115	582	9	8	8	722
Coadiuvanti	14	15	—	—	—	29
Dirigenti e impiegati	213	824	10	16	5	1.068
Lavoratori dipendenti	567	1.813	14	20	8	2.422
Credito e assicurazione; servizi imprese; noleggio	597	1.570	10	41	10	2.228
Imprenditori, liberi professionisti	110	478	5	18	4	615
Lavoratori in proprio	15	36	—	1	1	53
Coadiuvanti	1	3	—	—	—	4
Dirigenti e impiegati	439	941	5	14	5	1.404
Lavoratori dipendenti	32	112	—	8	—	152
Pubblica amministrazione; servizi pubblici e privati	1.451	3.580	39	92	22	5.184
Imprenditori, liberi professionisti	55	171	1	8	2	237
Lavoratori in proprio	48	206	9	3	1	267
Coadiuvanti	13	14	—	1	—	28
Dirigenti e impiegati	838	1.827	15	54	13	2.747
Lavoratori dipendenti	497	1.362	14	26	6	1.905
In cerca di prima occupazione	1.895	163	2	14	3	2.077
TOTALE POPOLAZIONE ATTIVA	17.327	39.144	530	645	191	57.837
Scolari e studenti	15.561	38	1	1	—	15.601
Casalinghe	—	—	—	—	—	—
Ritirati dal lavoro	2.474	16.779	3.529	174	84	23.040
Altri	7.196	489	59	22	9	7.775
TOTALE POPOLAZIONE NON ATTIVA	25.231	17.306	3.589	197	93	46.416

attività economica e posizione nella professione; non attiva per condizione non professionale

FEMMINE						MASCHI E FEMMINE					
NUBILI	CONIUGATE	VEDOVE	SEPARATE LEGALMENTE	DIVORZiate	TOTALE	CELIBI E NUBILI	CONIUGATI	VEDOVI	SEPARATI LEGALMENTE	DIVORZIATI	TOTALE
7.602	20.653	1.405	550	211	30.421	23.034	59.634	1.933	1.181	399	86.181
441	629	21	38	12	1.141	948	1.082	28	70	24	2.152
70	289	28	10	4	401	402	1.910	50	60	14	2.436
637	5.186	656	69	48	6.596	4.178	18.765	947	220	108	24.218
384	3.811	46	17	5	4.263	1.415	4.472	60	30	8	5.985
3.256	5.229	158	181	57	8.881	5.694	11.670	204	333	94	17.995
3.255	6.138	517	273	97	10.280	11.345	22.817	672	538	175	35.547
572	5.596	415	30	12	6.625	3.852	13.374	630	83	36	17.975
5	30	3	1	—	39	22	125	3	5	2	157
263	2.984	367	13	8	3.635	2.506	9.756	564	47	27	12.900
191	2.120	19	1	1	2.332	796	2.225	25	2	1	3.049
32	79	—	1	—	112	65	168	—	2	—	235
81	383	26	14	3	507	463	1.100	38	27	6	1.634
25	50	3	3	—	81	199	454	4	7	3	667
—	—	—	—	—	—	—	—	—	—	—	—
—	—	—	—	—	—	—	—	—	—	—	—
16	28	2	3	—	49	45	169	2	5	1	222
9	22	1	—	—	32	154	285	2	2	2	445
133	278	9	7	2	429	680	2.051	29	33	7	2.800
—	1	1	—	—	2	2	16	2	—	—	20
3	6	—	—	—	9	20	113	3	—	1	137
4	21	—	—	1	26	11	27	—	—	1	39
50	111	1	4	1	167	134	377	3	10	1	525
76	139	7	3	—	225	513	1.518	21	23	4	2.079
629	1.868	116	73	31	2.717	3.509	9.611	173	193	62	13.548
1	6	—	—	—	7	3	43	2	3	—	51
5	44	3	—	1	53	184	699	6	11	2	902
4	49	—	—	—	53	36	76	1	2	—	115
209	399	4	17	5	634	495	1.528	11	42	10	2.086
410	1.370	109	56	25	1.970	2.791	7.265	153	135	50	10.394
1.367	2.520	150	63	24	4.124	2.893	5.991	180	135	43	9.242
4	8	1	—	—	13	7	61	2	3	—	73
75	218	20	6	5	324	196	990	32	16	11	1.245
15	151	—	—	1	167	76	212	2	2	1	293
231	357	13	9	5	615	409	932	15	25	7	1.388
1.042	1.786	116	48	13	3.005	2.205	3.796	129	89	24	6.243
103	178	8	6	1	296	2.067	4.459	63	67	21	6.677
—	5	—	—	—	5	32	202	4	2	—	240
3	11	2	—	—	16	367	1.648	16	26	6	2.063
1	35	1	—	—	37	82	82	2	—	—	166
64	76	1	3	1	145	123	200	2	3	1	329
35	51	4	3	—	93	1.463	2.327	39	36	14	3.879
1.396	4.279	357	116	42	6.190	3.499	9.421	424	234	75	13.653
15	156	19	5	2	197	125	726	26	17	4	898
198	1.582	247	37	18	2.082	637	4.394	291	95	35	5.452
150	1.335	25	16	2	1.528	367	1.718	29	23	5	2.142
365	500	15	25	8	913	644	1.025	19	43	14	1.745
668	706	51	33	12	1.470	1.726	1.558	59	56	17	3.416
234	590	20	17	4	865	1.144	3.829	54	61	25	5.113
1	1	—	—	—	2	2	6	1	—	—	9
3	20	—	1	—	24	118	602	9	9	8	746
1	50	1	—	—	52	15	65	1	—	—	81
167	369	7	11	1	555	380	1.193	17	27	6	1.623
62	150	12	5	3	232	629	1.963	26	25	11	2.654
675	631	14	11	5	1.336	1.272	2.201	24	52	15	3.564
25	59	1	2	1	88	135	537	6	20	5	703
2	6	1	—	—	9	17	42	1	1	1	62
4	13	—	—	—	17	5	16	—	—	—	21
635	536	9	8	4	1.192	1.074	1.477	14	22	9	2.596
9	17	3	1	—	30	41	129	3	9	—	182
2.468	4.663	313	224	90	7.758	3.919	8.243	352	316	112	12.942
19	23	3	2	1	48	74	194	4	10	3	285
85	315	16	12	16	444	133	521	25	15	17	711
14	37	—	—	—	51	27	51	—	1	—	79
1.487	2.774	106	100	32	4.499	2.325	4.601	121	154	45	7.246
863	1.514	188	110	41	2.716	1.360	2.876	202	136	47	4.621
2.608	492	13	17	6	3.136	4.503	655	15	31	9	5.213
10.210	21.145	1.418	567	217	33.557	27.537	60.289	1.948	1.212	408	91.394
15.007	88	7	6	1	15.109	30.568	126	8	7	1	30.710
1.381	25.200	3.909	199	90	30.779	1.381	25.200	3.909	199	90	30.779
2.711	9.847	12.448	107	73	25.186	5.185	26.626	15.977	281	157	48.226
5.725	366	389	14	4	6.498	12.921	855	448	36	13	14.273
24.824	35.501	16.753	326	168	77.572	50.055	52.807	20.342	523	261	123.988

TAV. 7 - Popolazione residente attiva in condizione professionale per

N. CLASSIFICAZIONE	RAMI E CLASSI DI ATTIVITÀ ECONOMICA	POSIZIONE			
		IMPRENDITORI E LIBERI PROFESSIONISTI		LAVORATORI IN PROPRIO	
		MF	M	MF	M
0	Agricoltura, caccia, foreste, pesca	157	118	12.900	9.265
01	Agricoltura e caccia	155	117	12.742	9.133
02	Foreste	—	—	44	43
03	Pesca	—	—	2	2
04	Attività connesse con agricoltura	2	1	112	87
1	Energia, gas e acqua	—	—	—	—
1A	Estrazione di combustibili - Industria petrolifera	—	—	—	—
11	Industria dell'estrazione e agglomerazione di combustibili solidi	—	—	—	—
12	Cokerie	—	—	—	—
13	Industria dell'estrazione di petrolio e gas naturali	—	—	—	—
14	Industria petrolifera	—	—	—	—
15	Industria dei combustibili nucleari	—	—	—	—
1B	Energia elettrica, gas e acqua	—	—	—	—
16	Industria produzione e distribuzione di energia elettrica e gas	—	—	—	—
17	Industria raccolta, depurazione e distribuzione di acqua	—	—	—	—
2	Industrie estrattive, manifatturiere per trasformazione minerali, chimiche	20	18	137	128
21	Industria dell'estrazione di minerali metalliferi	3	3	2	2
22	Industria della produzione e prima trasformazione dei metalli	1	—	15	13
23	Industria estrazione di minerali non metalliferi; torbiere	—	1	11	11
24	Industria della lavorazione di minerali non metalliferi	11	9	101	95
25	Industrie chimiche	5	5	8	7
26	Industria della produzione di fibre artificiali e sintetiche	—	—	—	—
3	Industrie manifatturiere per lavorazione metalli; meccanica di precisione	51	44	902	849
31	Industria della costruzione di prodotti in metallo	16	14	485	469
32	Industria costruzione e installazione di macchine e di materiale meccanico	20	17	144	137
33	Industria della costruzione, installazione e riparazione di macchine	—	—	6	4
34	Industria costruzione e installazione di impianti e riparazione di materiale elettrico	3	2	186	171
35	Industria costruzione e montaggio di autoveicoli	8	7	38	35
36	Industria della costruzione di altri mezzi di trasporto	—	—	9	5
37	Industria della costruzione di strumenti di precisione	4	4	34	28
4	Industrie manifatturiere alimentari, tessili, abbigliamento, mobilio, altre	73	60	1.245	921
41	Industrie alimentari	8	7	155	130
42	Industrie dello zucchero, delle bevande e del tabacco	21	18	56	47
43	Industrie tessili	4	3	97	26
44	Industrie delle pelli e del cuoio	2	1	11	8
45	Industrie delle calzature, di abbigliamento e affini	9	8	229	70
46	Industrie del legno e del mobile in legno	17	14	499	482
47	Industrie della carta; stampa ed editoria	8	6	79	64
48	Industrie della gomma e manufatti di materie plastiche	4	3	77	61
49	Industrie manifatturiere diverse	—	—	42	33
5	Industrie costruzioni e installazioni impianti per edilizia	240	235	2.063	2.047
50	Edilizia e genio civile	240	235	2.063	2.047
6	Commercio, pubblici esercizi; riparazioni di veicoli	898	701	5.452	3.370
6A	Commercio, pubblici esercizi e alberghi	898	701	4.817	2.742
61	Commercio all'ingrosso	263	219	447	334
62	Commercio all'ingrosso di materiali da recupero	5	4	24	23
63	Intermediari del commercio	290	269	201	179
64	Commercio al minuto alimentari, abbigliamento; farmacie	205	118	2.935	1.529
65	Commercio al minuto veicoli, carburanti, libri, articoli vari	78	59	637	384
66	Pubblici esercizi ed esercizi alberghieri	57	32	573	293
6B	Riparazioni di beni di consumo e di veicoli	—	—	635	628
67	Riparazioni di beni di consumo e di veicoli	—	—	635	628
7	Trasporti e comunicazioni	9	7	746	722
71	Ferrovie	—	—	3	3
72	Altri trasporti terrestri	7	6	621	604
73	Trasporti fluviali, lacuali e lagunari	—	—	1	1
74	Trasporti marittimi e cabotaggio	—	—	—	—
75	Trasporti aerei	—	—	—	—
76	Attività connesse ai trasporti	—	—	95	91
77	Agenzie di viaggio, intermediari dei trasporti, magazzini	2	1	25	22
79	Comunicazioni	—	—	1	1
8	Credito e assicurazione; servizi alle imprese; noleggio	703	615	62	53
8A	Credito e assicurazione	67	57	10	5
81	Istituti di credito	1	1	—	—
82	Assicurazione	66	56	10	5
8B	Servizi prestati alle imprese; noleggio	636	558	52	48
83	Ausiliari finanziari; servizi alle imprese	632	556	46	42
84	Noleggio di beni mobili	4	2	6	6
9	Pubblica amministrazione; servizi pubblici e privati	285	237	711	267
9A	Pubblica amministrazione	—	—	—	—
91	Pubblica amministrazione, difesa, sicurezza sociale	—	—	—	—
9B	Servizi pubblici e privati	285	237	711	267
92	Servizi di igiene, amministrazione di cimiteri	1	1	43	11
93	Istruzione	11	6	11	9
94	Ricerca e sviluppo	1	1	—	—
95	Sanità e servizi veterinari	193	172	50	47
96	Altri servizi sociali	—	—	—	—
97	Servizi ricreativi e culturali	60	44	20	15
98	Servizi personali	19	13	587	185
99	Rappresentanze diplomatiche, organizzazioni internazionali, forze armate alleate	—	—	—	—
	TOTALE	2.436	2.035	24.218	17.622

sesso, posizione nella professione, ramo e classe di attività economica

NELLA PROFESSIONE								N. CLASSIFI- CAZIONE
COADIUVANTI		DIRIGENTI E IMPIEGATI		LAVORATORI DIPENDENTI		TOTALE		
MF	M	MF	M	MF	M	MF	M	
3.049	717	235	123	1.634	1.127	17.975	11.350	0
3.031	712	113	53	1.382	937	17.423	10.952	01
2	—	1	1	19	17	66	61	02
—	—	2	2	8	7	12	11	03
16	5	119	67	225	166	474	326	04
—	—	222	173	445	413	667	586	1
—	—	19	13	84	63	103	76	1A
—	—	1	—	8	7	9	7	11
—	—	—	—	8	6	8	6	12
—	—	2	2	20	18	22	20	13
—	—	10	6	43	27	53	33	14
—	—	6	5	5	5	11	10	15
—	—	203	160	361	350	564	510	1B
—	—	188	150	310	300	498	450	16
—	—	15	10	51	50	66	60	17
39	13	525	358	2.079	1.854	2.800	2.371	2
1	—	3	2	22	19	31	26	21
4	—	72	46	504	461	596	521	22
—	—	46	23	158	151	215	185	23
29	10	213	156	1.010	957	1.364	1.227	24
5	3	190	130	384	266	592	411	25
—	—	1	1	1	—	2	1	26
115	62	2.086	1.452	10.394	8.424	13.548	10.831	3
77	41	321	174	1.840	1.531	2.739	2.229	31
8	6	507	344	1.699	1.499	2.378	2.003	32
3	2	42	30	32	24	83	60	33
14	5	350	225	2.090	1.311	2.643	1.714	34
6	4	808	640	4.497	3.883	5.357	4.569	35
—	—	31	25	113	87	153	117	36
7	4	27	14	123	89	195	139	37
293	126	1.388	773	6.243	3.238	9.242	5.118	4
79	31	154	84	469	290	865	542	41
26	8	512	303	1.072	700	1.687	1.076	42
8	5	125	73	812	282	1.046	389	43
—	—	14	10	127	68	154	87	44
38	12	130	62	1.306	195	1.712	347	45
93	54	126	58	1.106	786	1.841	1.394	46
18	6	169	95	708	480	982	651	47
20	6	115	63	548	377	764	510	48
11	4	43	25	95	60	191	122	49
166	129	329	184	3.879	3.786	6.677	6.381	5
166	129	329	184	3.879	3.786	6.677	6.381	50
2.142	614	1.745	832	3.416	1.946	13.653	7.463	6
2.067	574	1.688	802	2.774	1.353	12.224	6.172	6A
215	57	659	351	658	472	2.242	1.433	61
10	4	11	7	12	11	62	49	62
39	10	99	83	2	2	631	543	63
1.247	331	452	170	1.046	391	5.885	2.539	64
219	57	299	140	230	161	1.463	801	65
337	115	148	51	826	316	1.941	807	66
75	40	77	30	642	593	1.429	1.291	6B
75	40	77	30	642	593	1.429	1.291	67
81	29	1.623	1.068	2.654	2.422	5.113	4.248	7
—	—	664	573	1.282	1.199	1.949	1.775	71
67	22	79	49	491	475	1.265	1.156	72
—	—	6	5	4	4	11	10	73
—	—	14	9	32	29	46	38	74
—	—	15	12	13	12	28	24	75
10	4	72	59	119	113	296	267	76
2	2	129	67	128	103	286	195	77
2	1	644	294	585	487	1.232	783	79
21	4	2.596	1.404	182	152	3.564	2.228	8
10	2	1.661	1.108	55	36	1.803	1.208	8A
—	—	1.456	1.043	49	34	1.506	1.078	81
10	2	205	65	6	2	297	130	82
11	2	935	296	127	116	1.761	1.020	8B
11	2	926	292	117	106	1.732	998	83
—	—	9	4	10	10	29	22	84
79	28	7.246	2.747	4.621	1.905	12.942	5.184	9
—	—	2.172	1.172	1.337	1.141	3.509	2.313	9A
—	—	2.172	1.172	1.337	1.141	3.509	2.313	91
79	28	5.074	1.575	3.284	764	9.433	2.871	9B
7	4	17	11	226	96	294	123	92
3	—	3.358	781	597	231	3.980	1.027	93
—	—	47	29	5	4	53	34	94
10	3	819	314	931	222	2.003	758	95
—	—	681	358	150	26	831	384	96
6	3	127	72	140	73	353	207	97
53	18	14	6	1.235	112	1.908	334	98
—	—	11	4	—	—	11	4	99
5.985	1.722	17.995	9.114	35.547	25.267	86.181	55.760	

TAV. 8 - Popolazione residente attiva in condizione professionale per sesso e professione

N. CLASSIFICAZIONE	PROFESSIONI	MF	M	N. CLASSIFICAZIONE	PROFESSIONI	MF	M
1	Professioni liberali, tecniche, scientifiche, e assimilate	8.116	4.102	1.74	Altri ingegneri	62	62
1.1	Professori, insegnanti, e assimilati	3.086	708	1.75	Architetti	64	54
1.11	Professori universitari e assimilati	36	21	1.76	Geometri e periti edili	318	307
1.12	Professori di scuola secondaria superiore e assimilati	420	185	1.77	Periti industriali, periti chimici, e assimilati	128	112
1.13	Professori di scuola media e assimilati	719	224	1.78	Disegnatori tecnici e cartografi	278	264
1.14	Insegnanti di scuola elementare e assimilati	1.437	95	1.79	Tecnici di impianti nucleari	5	4
1.15	Presidi, capi di istituti di istruzione, direttori didattici	42	26	1.8	Matematici, statistici, economisti e commercialisti	166	123
1.16	Insegnanti non altrove classificati	430	156	1.81	Matematici, statistici, economisti, sociologi	9	5
1.17	Cultori di discipline non altrove classificati	2	1	1.82	Commercialisti e assimilati	157	118
1.2	Scrittori, giornalisti, artisti, e assimilati	222	154	1.9	Impiegati tecnici	1.336	1.136
1.21	Scrittori, giornalisti e pubblicisti	41	37	1.91	Tecnici con mansioni direttive e di concetto (escluse le professioni agricole)	662	586
1.22	Pittori, scultori, e assimilati	68	42	1.92	Tecnici con mansioni esecutive (escluse le professioni agricole)	674	550
1.23	Registi, direttori artistici, coreografi e tecnici dello spettacolo	12	7	2	Professioni amministrative e assimilate	12.250	6.753
1.24	Musicisti, orchestrali, artisti lirici, attori	41	31	2.1	Imprenditori e direttori imprese e pubblica amministrazione	811	679
1.25	Artisti di varietà e assimilati	32	11	2.11	Imprenditori titolari e amministratori delegati di imprese industriali, dei trasporti, del credito e dei servizi	429	389
1.26	Atleti, allenatori, e assimilati	28	26	2.12	Imprenditori titolari e amministratori delegati di imprese commerciali	265	196
1.3	Membri del clero e assimilati	165	160	2.13	Imprenditori titolari e amministratori delegati di pubblici esercizi	13	7
1.31	Arcivescovi, vescovi diocesani e superiori generali	9	4	2.14	Direttori e categorie similari delle industrie, trasporti, credito e servizi	45	44
1.32	Parroci e altri sacerdoti addetti alla cura delle anime	153	153	2.15	Direttori e categorie similari del commercio	28	19
1.33	Ministri di culti non cattolici	3	3	2.16	Direttori e categorie similari dei pubblici esercizi	17	12
1.4	Medici, farmacisti, ostetriche, infermieri e tecnici sanitari	1.825	631	2.17	Direttori generali e categorie similari della pubblica amministrazione	14	12
1.41	Medici chirurghi generici	307	261	2.2	Impiegati amministrativi con mansioni direttive e di concetto	6.774	3.486
1.42	Medici chirurghi specialisti	39	30	2.21	Impiegati amministrativi con mansioni direttive e di concetto	3.784	2.013
1.43	Dentisti	22	20	2.22	Bibliotecari, impiegati di archivio, e assimilati	33	20
1.44	Farmacisti	95	58	2.23	Cancellieri e ufficiali giudiziari	24	15
1.45	Ostetriche	38	—	2.24	Capistazione e assimilati	113	105
1.46	Infermieri e assimilati	1.059	171	2.25	Titolari uffici postali, telegrafici, e assimilati	50	23
1.47	Operatori radiografici, ottici, odontotecnici, e assimilati	94	68	2.26	Analisti e programmatori di calcolatori elettronici e di macchine contabili	102	83
1.48	Assistenti, tecnici sanitari, e assimilati	171	23	2.27	Capitreno e assimilati	175	155
1.5	Magistrati, avvocati, notai	120	114	2.28	Cassieri di negozio	39	2
1.51	Magistrati e giuristi	16	15	2.29	Contabili, economi, cassieri non altrove classificati	2.454	1.070
1.52	Avvocati e procuratori legali	81	79	2.3	Impiegati amministrativi con mansioni esecutive	3.914	1.849
1.53	Notai	23	20	2.31	Dattilografi e stenografi	548	89
1.6	Agronomi, veterinari e biologi	254	197	2.32	Operatori di macchine contabili e calcolatrici	50	12
1.61	Agronomi; periti agrari, forestali, zootecnici; e assimilati	186	138	2.33	Operatori di macchine perforatrici	110	31
1.62	Veterinari	54	53	2.34	Operatori di calcolatori elettronici, di macchine tradizionali, e assimilati	132	62
1.63	Biologi, zoologi, naturalisti	14	6	2.35	Fattorini e bigliettai	28	25
1.7	Fisici, chimici, ingegneri, geometri, periti industriali, disegnatori e cartografi	942	879				
1.71	Fisici, astronomi, geologi	8	8				
1.72	Chimici	30	23				
1.73	Ingegneri edili	49	45				

segue TAV. 8 — Popolazione residente attiva in condizione professionale per sesso e professione

N. CLASSIFICAZIONE	PROFESSIONI	MF	M	N. CLASSIFICAZIONE	PROFESSIONI	MF	M
2.36	Portalettere e fattorini postali	352	278	4.2	Fonditori, laminatori, e assimilati	591	514
2.37	Telefonisti e telegrafisti	123	63	4.21	Fonditori, fornaioli e formatori	428	373
2.38	Pesatori e misuratori	13	6	4.22	Laminatori e trafilatori	127	109
2.39	Impiegati amministrativi non altrove classificati	2.558	1.283	4.23	Galvanoplastieri, cementatori e temperatori	36	32
2.4	Membri dei corpi armati dello stato	99	99	4.3	Fabbriferrai, tornitori, incisori, orafi, argentieri, e assimilati	7.291	5.940
2.41	Ufficiali	28	28	4.31	Fabbriferrai e fucinatori	452	425
2.42	Sottufficiali	64	64	4.32	Alesatori, fresatori e tornitori	962	908
2.43	Graduati e militari di carriera	7	7	4.33	Finitori e pulitori di prodotti meccanici	189	172
2.5	Membri dei corpi di polizia e sicurezza interna	652	640	4.34	Utensilisti ed attrezzisti di officina	1.764	1.308
2.51	Ufficiali dei carabinieri, di polizia, della guardia di finanza, dei vigili del fuoco, e assimilati	20	20	4.35	Incisori di metalli, orafi e argentieri	50	42
2.52	Ispettori generali di P. S., questori, commissari di polizia, e assimilati	9	7	4.36	Operai metallurgici non altrove classificati	3.874	3.085
2.53	Sottufficiali dei carabinieri, di polizia, della guardia di finanza, dei vigili del fuoco, e assimilati	101	98	4.4	Meccanici montatori, riparatori, di precisione, e assimilati	3.975	3.316
2.54	Carabinieri, agenti di polizia, guardie di finanza, vigili del fuoco e assimilati	522	515	4.41	Meccanici generici e riparatori meccanici	2.289	2.070
3	Professioni inerenti all'agricoltura, alla silvicoltura, all'allevamento del bestiame e alla pesca	17.515	11.061	4.42	Meccanici montatori	1.170	833
3.1	Conduttori e direttori di aziende agricole, forestali e zootecniche	16.059	10.058	4.43	Meccanici e riparatori meccanici di protesi	27	23
3.11	Conduttori di aziende ad ordinamento produttivo misto e assimilati	15.061	9.380	4.44	Meccanici di precisione e orologiai	392	306
3.12	Conduttori di aziende ad ordinamento produttivo specializzato e assimilati	879	593	4.45	Lubrificatori e pulitori	97	84
3.13	Conduttori allevatori e assimilati	83	53	4.5	Carpentieri in ferro, saldatori, e assimilati	1.313	1.151
3.14	Direttori e categorie simili delle aziende agricole, forestali e zootecniche	36	32	4.51	Carpentieri in ferro	149	143
3.2	Lavoratori agricoli, conducenti di macchine agricole, pastori, e assimilati	1.373	930	4.52	Saldatori	554	465
3.21	Lavoratori agricoli generici	1.150	738	4.53	Lamieristi e ramai	610	543
3.22	Lavoratori agricoli specializzati	140	112	4.6	Frantumatori, cementieri e operai addetti alla lavorazione dei minerali non metalliferi	787	728
3.23	Conducenti di macchine agricole	46	46	4.61	Frantumatori, cementieri, e assimilati	104	94
3.24	Pastori e guardiani di animali	37	34	4.62	Tagliatori, levigatori, modellatori, di pietre, e assimilati	104	97
3.3	Lavoratori forestali e carbonai	67	61	4.63	Vetrai	274	252
3.31	Lavoratori forestali e boschivi	67	61	4.64	Ceramisti e terracottai	55	40
3.32	Carbonai	—	—	4.65	Fornaci di laterizi	234	234
3.4	Pescatori, cacciatori, e assimilati	16	12	4.66	Molatori, lucidatori e smerigliatori di pietre e vetro	9	8
3.41	Pescatori e assimilati	6	6	4.67	Incisori, decoratori, mosaicisti, di pietre, ceramiche e vetro	7	3
3.42	Cacciatori	10	6	5	Professioni inerenti alla trasformazione dei prodotti	8.663	4.902
4	Professioni inerenti alla estrazione ed alla lavorazione dei minerali e dei loro prodotti	14.054	11.738	5.1	Panettieri, pastai, dolciari, macellatori, casari, vinificatori, e assimilati	1.937	1.331
4.1	Sondatori, perforatori, minatori, e assimilati	97	89	5.11	Mugnai e risieri	126	97
4.11	Sondatori e perforatori	10	10	5.12	Panettieri e pastai	353	270
4.12	Minatori e cavatori	35	30	5.13	Pasticcieri, caramellai, e assimilati	238	112
4.13	Manovali di miniera e di cava	31	30	5.14	Zuccherieri	9	8
4.14	Operai addetti alla estrazione e alla preparazione dei minerali non altrove classificati	21	19	5.15	Macellatori, insaccatori, salatori, e assimilati	201	155
				5.16	Conservieri	42	16
				5.17	Casari	14	8
				5.18	Vinificatori, birrai, lavoratori delle acque minerali, delle bevande alcoliche e analcoliche	851	624
				5.19	Cernitori di prodotti agricoli e addetti alla lavorazione dei prodotti alimentari non altrove classificati	103	41

segue TAV. 8 — Popolazione residente attiva in condizione professionale per sesso e professione

N. CLASSIFICAZIONE	PROFESSIONI	MF	M	N. CLASSIFICAZIONE	PROFESSIONI	MF	M
5.2	Selezionatori, condizionatori e confezionatori del tabacco	13	7	5.77	Pirotecnici e artificieri	—	—
5.21	Condizionatori del tabacco	6	3	5.78	Profumisti, saponieri, e assimilati	8	6
5.22	Sigarai, sigarettai e altri confezionatori del tabacco	7	4	5.79	Sorveglianti di apparecchi chimici e altri addetti alle lavorazioni chimiche non altrove classificati	338	262
5.3	Filatori, tessitori, tintori, e assimilati	705	259	5.8	Cartai, cartotecnici, tipografi, legatori, fotografi, e assimilati	708	487
5.31	Cernitori, essiccatori, lavatori, cardatori, e assimilati	23	10	5.81	Cartai e cartonai	213	128
5.32	Filatori	13	8	5.82	Cartotecnici	143	72
5.33	Tessitori	143	45	5.83	Addetti alla lavorazione e fabbricazione della carta non altrove classificati	4	2
5.34	Finitori di filati e tessuti	104	70	5.84	Compositori	158	137
5.35	Candeggiatori e tintori di filati e tessuti	22	19	5.85	Impressori	26	22
5.36	Stampatori di tessuti	54	20	5.86	Litografi, zincografi	45	38
5.37	Operai tessili non altrove classificati	346	87	5.87	Fotografi e fototecnici	91	72
5.4	Maglieristi, sarti, cappellai, tappezzieri	1.770	277	5.88	Legatori	26	15
5.41	Biancheristi e camiciari	344	8	5.89	Addetti alle lavorazioni poligrafiche e di legatoria non altrove classificati	2	1
5.42	Maglieristi e calzettai	273	40	5.9	Verificatori, imballatori, e assimilati	504	220
5.43	Sarti e confezionatori di pellicce	638	106	5.91	Verificatori di prodotti	45	33
5.44	Cravattai, cappellai, guantai, e assimilati	13	7	5.92	Imballatori, inscatolatori, imbottiglieri, e assimilati	459	187
5.45	Ricamatrici, ornatori, e assimilati	80	5	6	Professioni inerenti alle costruzioni edili e all'installazione ed esercizio impianti elettricità, gas, acqua	7.700	7.341
5.46	Bottonieri e assimilati	45	43	6.1	Capimastri, muratori, decoratori, conduttori di macchine edili, e assimilati	5.368	5.219
5.47	Tappezzieri e materassai	67	55	6.11	Capimastri	91	90
5.48	Lavoratori dell'abbigliamento e dell'arredamento non altrove classificati	310	13	6.12	Muratori	3.216	3.154
5.5	Conciatori, calzolai, pellettieri, e assimilati	273	159	6.13	Armatori cementisti e ferraioi	50	43
5.51	Conciatori e tintori di pelli, similpelli e cuoio	43	40	6.14	Stuccatori, decoratori, pittori edili	401	388
5.52	Calzolai	117	84	6.15	Pavimentatori edili, stradali, e assimilati	214	211
5.53	Borsettai, valigiai, e assimilati	52	15	6.16	Armatori di gallerie, di linee ferrotramviarie, e assimilati	20	19
5.54	Addetti alla lavorazione delle pelli, similpelli e del cuoio non altrove classificati	61	20	6.17	Conduttori di macchine edili e assimilati	237	229
5.6	Segatori, tornitori, falegnami, mobiliari, e assimilati	1.852	1.507	6.18	Cantonieri stradali e ferroviari	388	369
5.61	Segatori e piallatori del legname	113	81	6.19	Manovali edili, sterratori, e assimilati	751	716
5.62	Falegnami e mobiliari in legno e formica	1.137	967	6.2	Elettricisti, elettrotecnici, radiotecnici, e assimilati	1.624	1.440
5.63	Tornitori, intagliatori, incisori, del legno, e assimilati	12	11	6.21	Centralisti e cabinisti	95	86
5.64	Liutai e assimilati	10	8	6.22	Elettricisti	760	735
5.65	Bottai, carradori, e assimilati	26	23	6.23	Elettrotecnici	515	386
5.66	Carpentieri in legno	219	216	6.24	Tecnici della radio, della televisione, del cinema e operatori di proiezione	55	46
5.67	Mobiliari in canna, vimini e giunchi, cestai, canestrai, stuoiai, e assimilati	50	33	6.25	Installatori impianti di telecomunicazione	170	163
5.68	Verniciatori e lucidatori del legno e paglia	46	38	6.26	Addetti alla installazione ed esercizio di impianti elettrici non altrove classificati	29	24
5.69	Addetti alla lavorazione del legno e dei materiali legnosi non altrove classificati	239	130	6.3	Gasisti, idraulici e termoidraulici	708	682
5.7	Analizzatori, petrolieri, gommai, profumisti, e assimilati	901	655	6.31	Posatori di tubi	18	18
5.71	Analizzatori, campionatori, dosatori, e assimilati	106	68	6.32	Gasisti	29	29
5.72	Coloristi	13	9	6.33	Idraulici, stagnini e termoidraulici	586	564
5.73	Petrolieri	7	2	6.34	Conduttori di impianti termici e assimilati	75	71
5.74	Gommai	203	159				
5.75	Plasticisti	225	148				
5.76	Fiammiferai	1	1				

segue TAV. 8 — Popolazione residente attiva in condizione professionale per sesso e professione

N. CLASSIFICAZIONE	PROFESSIONI	MF	M	N. CLASSIFICAZIONE	PROFESSIONI	MF	M
7	Professioni inerenti al commercio e ai pubblici esercizi	10.069	4.956	8.32	Motoristi di aviazione a terra	—	—
7.1	Esercenti di negozio e assimilati	5.640	2.711	8.33	Addetti ai trasporti aerei non altrove classificati	2	1
7.11	Commercianti e esercenti di negozio	5.057	2.359	8.4	Noleggiatori di mezzi di trasporto, spedizionieri e altri lavoratori delle attività ausiliarie dei trasporti non altrove classificati	20	16
7.12	Esercenti di edicole e negozi di giornali	36	21	8.41	Noleggiatori di mezzi di trasporto	7	6
7.13	Commercianti ambulanti	547	331	8.42	Spedizionieri e sdoganatori	13	10
7.2	Assistenti di vendita, commessi, rappresentanti di commercio, e assimilati	2.484	1.415	8.43	Palombari e assimilati	—	—
7.21	Assistenti di vendita e assimilati	55	35	8.5	Facchini e altri lavoratori dei trasporti non altrove classificati	318	287
7.22	Commessi di vendita e banconieri	1.328	429	8.51	Facchini, caricatori e scaricatori	165	148
7.23	Rappresentanti di commercio, viaggiatori, mediatori, e assimilati	887	783	8.52	Lavoratori dei trasporti non altrove classificati	153	139
7.24	Rappresentanti e mediatori del credito e assicurazioni, dei trasporti e dei servizi	179	134	9	Professioni inerenti ai servizi	4.358	1.610
7.25	Altri lavoratori del commercio non altrove classificati	35	34	9.1	Esercenti e gestori di cinema, teatri e simili e di agenzie per la fornitura di servizi	47	34
7.3	Esercenti alberghi, caffè, e assimilati	826	378	9.11	Esercenti e gestori di cinema, teatri e simili	33	22
7.31	Esercenti alberghi, ristoranti e assimilati	341	166	9.12	Esercenti e gestori di agenzie per la fornitura di servizi	14	12
7.32	Esercenti di bar, caffè, e assimilati	485	212	9.2	Assistenti sociali, interpreti, traduttori, grafologi	123	24
7.4	Portieri, cuochi, camerieri di pubblici esercizi, baristi, e assimilati	1.119	452	9.21	Assistenti sociali	78	11
7.41	Portieri di alberghi, di pubblici esercizi, e assimilati	11	6	9.22	Interpreti e traduttori	35	7
7.42	Cuochi di alberghi, di pubblici esercizi, e assimilati	337	89	9.23	Grafologi e assimilati	10	6
7.43	Camerieri di alberghi e assimilati	59	27	9.3	Indossatori, assistenti di volo, guide turistiche, e assimilati	13	2
7.44	Camerieri di ristoranti, caffè, e assimilati	257	123	9.31	Indossatori	1	—
7.45	Baristi e assimilati	240	138	9.32	Fotomodelle e modelle artistiche	8	1
7.46	Guardarobieri, fattorini, inservienti di pubblici esercizi, e assimilati	215	69	9.33	Assistenti di volo e guide turistiche	4	1
8	Professioni inerenti ai trasporti	3.456	3.297	9.4	Barbieri, parrucchieri, smacchiatori, e assimilati	962	221
8.1	Macchinisti ferroviari, conducenti di tramvie, autisti, e assimilati	3.070	2.952	9.41	Barbieri, parrucchieri, manicure, e assimilati	708	187
8.11	Macchinisti ferroviari e assimilati	488	471	9.42	Smacchiatori, tintori, e assimilati	254	34
8.12	Conducenti di tramvie e simili	19	18	9.5	Spazzini, pulitori, e assimilati	299	168
8.13	Deviatori, manovratori, frenatori, ferroviari e tramviari	412	394	9.51	Spazzini, disinfestatori, e assimilati	281	155
8.14	Autisti	2.058	1.978	9.52	Pulitori, lavaggiatori di veicoli, e assimilati	18	13
8.15	Gruisti, carropontisti, e assimilati	72	72	9.6	Domestici, portieri, bidelli, guardiani, e assimilati	2.859	1.117
8.16	Conducenti di veicoli a trazione animale e assimilati	—	—	9.61	Domestici	847	33
8.17	Addetti ai trasporti terrestri non altrove classificati	21	19	9.62	Portieri di abitazione	58	22
8.2	Ufficiali di coperta, motoristi e fuochisti navali, conducenti di imbarcazioni, e assimilati	33	28	9.63	Commessi, uscieri, bidelli, inservienti di uffici pubblici e privati	1.622	778
8.21	Ufficiali di coperta, di macchina e piloti di porto	21	16	9.64	Sagrestani	8	5
8.22	Macchinisti, motoristi e fuochisti navali	4	4	9.65	Guardiani, custodi di aziende, guardie campestri, e assimilati	324	279
8.23	Addetti alla conduzione di imbarcazioni a motore, a remi, a vela	1	1	9.7	Addetti ai servizi non altrove classificati	45	40
8.24	Marittimi di coperta e assimilati	7	7	9.71	Addetti ai servizi non altrove classificati	45	40
8.3	Piloti, motoristi di bordo, motoristi a terra, addetti ai trasporti aerei non altrove classificati	15	14	9.9	Professioni non altrove classificabili	10	4
8.31	Piloti di aeromobili, motoristi di bordo, e assimilati	13	13	9.91	Professioni non altrove classificabili	10	4
				TOTALE		86.181	55.760

TAV. 9 - Popolazione residente attiva in condizione professionale per sesso e categoria socio-professionale

N. CLASSIFI- CAZIONE	CATEGORIE SOCIO-PROFESSIONALI	MASCHI	FEMMINE	TOTALE
01	Imprenditori e lavoratori in proprio nell'agricoltura, nella silvicoltura, nell'allevamento e nella pesca	10.087	6.001	16.088
02	Altri lavoratori agricoli	974	453	1.427
03	Imprenditori e lavoratori in proprio nelle professioni liberali e affini	837	126	963
04	Imprenditori nell'industria, nell'edilizia, nel commercio, nei trasporti e nei servizi	910	262	1.172
05	Lavoratori in proprio nell'industria, nell'edilizia, nel commercio, nei trasporti e nei servizi	9.545	4.870	14.415
06	Dirigenti industriali e commerciali, alti funzionari dell'apparato legislativo e dell'amministrazione statale	87	17	104
07	Lavoratori dipendenti nelle professioni liberali e affini	2.117	3.768	5.885
08	Capi ufficio e responsabili di personale amministrativo, di addetti alle vendite e ai servizi; funzionari statali con responsabilità amministrative	2.259	1.858	4.117
09	Personale amministrativo, addetto alle vendite e ai servizi	6.301	7.114	13.415
10	Intermedi: capisquadra e sorveglianti di operai (dipendenti)	1.347	208	1.555
11	Operai specializzati e qualificati (dipendenti)	19.948	5.665	25.613
12	Manovali (dipendenti)	1.245	73	1.318
13	Forze armate (militari di carriera e militari in servizio di leva)	1.065	—	1.065
14	Persone economicamente attive non classificate altrove	4	6	10
	TOTALE	56.726	30.421	87.147

TAV. 10 - Popolazione residente occupata per ramo di attività economica, ore lavorate e posizione nella professione

RAMI DI ATTIVITÀ ECONOMICA	ORE LAVORATE							TOTALE
	Nessuna	meno di 15	da 15 a 24	da 25 a 34	da 35 a 39	40	oltre 40	
A — DIPENDENTI								
Agricoltura, caccia, foreste e pesca	156	30	79	74	65	774	606	1.784
Energia, gas e acqua	21	5	2	3	27	565	30	653
<i>Estrazione combustibili, industria petrolifera</i>	3	—	1	1	3	74	14	96
<i>Energia elettrica, gas e acqua</i>	18	5	1	2	24	491	16	557
Industrie estrattive, manifatturiere per trasformazione minerali; industrie chimiche	100	11	22	23	78	2.034	269	2.537
Industrie manifatturiere per lavorazione metalli, meccanica precisione	554	63	61	75	374	10.067	693	11.887
Industrie manifatturiere alimentari, tessili, abbigliamento, mobilio, altre	309	45	120	89	176	5.963	605	7.307
Industrie costruzioni e installazioni impianti edilizia	168	24	40	67	305	2.803	526	3.933
Commercio, pubblici esercizi, riparazioni beni di consumo e veicoli	220	61	226	147	201	2.936	1.041	4.832
<i>Commercio, pubblici esercizi e alberghi</i>	196	55	212	125	180	2.485	910	4.163
<i>Riparazioni beni consumo e veicoli</i>	24	6	14	22	21	451	131	669
Trasporti e comunicazioni	189	22	17	56	830	2.555	551	4.220
Credito e assicurazioni, servizi ad imprese, noleggio	98	20	47	44	991	1.279	206	2.685
<i>Credito e assicurazione</i>	57	8	7	13	878	669	64	1.696
<i>Servizi prestati alle imprese, noleggio</i>	41	12	40	31	113	610	142	989
Pubblica amministrazione, servizi pubblici e privati	633	303	1.788	1.140	2.983	3.416	1.311	11.574
<i>Pubblica amministrazione</i>	123	19	31	35	1.681	942	634	3.465
<i>Servizi pubblici e privati</i>	510	284	1.757	1.105	1.302	2.474	677	8.109
TOTALE	2.448	584	2.402	1.718	6.030	32.392	5.838	51.412
B — INDIPENDENTI								
Agricoltura, caccia, foreste e pesca	779	238	458	1.048	513	2.852	10.217	16.105
Energia, gas e acqua	—	—	—	—	—	—	—	—
<i>Estrazione combustibili, industria petrolifera</i>	—	—	—	—	—	—	—	—
<i>Energia elettrica, gas e acqua</i>	—	—	—	—	—	—	—	—
Industrie estrattive, manifatturiere per trasformazione minerali; industrie chimiche	10	5	7	10	5	64	95	196
Industrie manifatturiere per lavorazione metalli, meccanica precisione	45	20	16	30	14	425	516	1.066
Industrie manifatturiere alimentari, tessili, abbigliamento, mobilio, altre	76	32	56	83	41	535	787	1.610
Industrie costruzioni e installazioni impianti edilizia	130	27	30	82	76	1.235	888	2.468
Commercio, pubblici esercizi, riparazioni beni di consumo e veicoli	423	179	187	264	267	2.294	4.863	8.477
<i>Commercio, pubblici esercizi e alberghi</i>	399	169	178	248	256	2.059	4.458	7.767
<i>Riparazioni beni consumo e veicoli</i>	24	10	9	16	11	235	405	710
Trasporti e comunicazioni	66	13	28	31	19	258	420	835
Credito e assicurazioni, servizi ad imprese, noleggio	58	10	20	32	42	254	370	786
<i>Credito e assicurazione</i>	3	—	3	5	6	37	33	87
<i>Servizi prestati alle imprese, noleggio</i>	55	10	17	27	36	217	337	699
Pubblica amministrazione, servizi pubblici e privati	64	50	55	67	52	376	410	1.074
<i>Pubblica amministrazione</i>	—	—	—	—	—	—	—	—
<i>Servizi pubblici e privati</i>	64	50	55	67	52	376	410	1.074
TOTALE	1.651	574	857	1.647	1.029	8.293	18.566	32.617

TAV. 11 - Popolazione residente in età da 14 anni in poi non occupata, per sesso e numero di ore lavorate

ORE LAVORATE	DISOCCUPATI IN CERCA DI NUOVA OCCUPAZIONE		IN CERCA DI PRIMA OCCUPAZIONE		CASALINGHE	STUDENTI		RITIRATI DAL LAVORO		IN ALTRA CONDIZIONE NON PROFESSIONALE		TOTALE	
	MF	M	MF	M		MF	M	MF	M	MF	M	MF	M
Meno di 15	18	9	22	9	201	35	24	544	293	6	5	826	340
Da 15 a 24	28	15	43	18	337	41	24	807	500	12	6	1.268	563
Da 25 a 34	30	9	45	16	229	92	38	479	341	8	6	883	410
Da 35 a 39	29	8	13	6	57	43	25	71	48	1	1	214	88
40	206	106	40	25	187	26	18	102	73	23	14	584	236
Oltre 40	43	20	39	16	385	20	15	89	53	5	3	581	107
TOTALE	354	167	202	90	1.396	257	144	2.092	1.308	55	35	4.356	1.744

TAV. 12 - Popolazione residente in età da 19 anni in poi per sesso,

CONDIZIONE NELL'OTTOBRE 1981	LUOGO DI RESIDENZA													
	STESSO COMUNE DI RESIDENZA						ALTRO COMUNE DELLA STESSA PROVINCIA DI RESIDENZA						ALTRA PROVIN REGIONE	
	CONDIZIONE PROFESSIONALE 1976				CONDIZIONE NON PROFESSIO- NALE '76	TOTALE	CONDIZIONE PROFESSIONALE 1976				CONDIZIONE NON PROFESSIO- NALE '76	TOTALE	CONDIZIONE PRO	
	Agricol- tura	Industrie	Altre attività	Disoc- cupati			Agricol- tura	Industrie	Altre attività	Disoc- cupati			Agricol- tura	Industrie
Cond. professionale	15.755	19.115	29.688	1.287	8.812	74.657	241	934	1.405	78	532	3.190	131	883
OCCUPATI	15.727	18.558	29.287	992	8.430	72.994	238	913	1.385	67	515	3.118	127	853
Agricoltura	14.910	357	550	36	928	16.781	173	27	46	3	44	293	93	34
Industrie	439	16.334	6.873	405	2.764	26.815	29	744	339	30	165	1.307	19	648
Altre attività	378	1.867	21.864	551	4.738	29.398	36	142	1.000	34	306	1.518	15	171
DISOCCUPATI	28	557	401	295	382	1.663	3	21	20	11	17	72	4	30
Cond. non professionale	3.590	2.517	4.303	202	68.180	78.792	74	125	249	21	1.824	2.293	41	367
TOTALE	19.345	21.632	33.991	1.489	76.992	153.449	315	1.059	1.654	99	2.356	5.483	172	1.250
														T O
Cond. professionale	10.191	14.745	19.005	633	3.852	48.426	157	660	872	33	186	1.908	83	682
OCCUPATI	10.173	14.468	18.804	501	3.702	47.648	156	650	862	31	180	1.879	81	665
Agricoltura	9.554	279	385	18	349	10.585	112	11	30	1	7	161	54	20
Industrie	352	12.769	5.962	265	1.665	21.013	20	539	284	18	70	931	16	513
Altre attività	267	1.420	12.457	218	1.688	16.050	24	100	548	12	103	787	11	132
DISOCCUPATI	18	277	201	132	150	778	1	10	10	2	6	29	2	17
Cond. non professionale	2.001	1.592	2.282	72	19.106	25.053	36	46	59	5	432	578	21	236
TOTALE	12.192	16.337	21.287	705	22.958	73.479	193	706	931	38	618	2.486	104	918
														M A
Cond. professionale	5.564	4.370	10.683	654	4.960	26.231	84	274	533	45	346	1.282	48	201
OCCUPATI	5.554	4.090	10.483	491	4.728	25.346	82	263	523	36	335	1.239	46	188
Agricoltura	5.356	78	165	18	579	6.196	61	16	16	2	37	132	39	14
Industrie	87	3.565	911	140	1.099	5.802	9	205	55	12	95	376	3	135
Altre attività	111	447	9.407	333	3.050	13.348	12	42	452	22	203	731	4	39
DISOCCUPATI	10	280	200	163	232	885	2	11	10	9	11	43	2	13
Cond. non professionale	1.589	925	2.021	130	49.074	53.739	38	79	190	16	1.392	1.715	20	131
TOTALE	7.153	5.295	12.704	784	54.034	79.970	122	353	723	61	1.738	2.997	68	332
														F E M

luogo di residenza nel 1976, condizione nel 1976 e nel 1981

NELL'OTTOBRE 1976																TOTALE
CIA DELLA STESSA DI RESIDENZA				PROVINCIA DI ALTRA REGIONE						ESTERO						
FESSIONALE 1976		CONDIZIONE NON PROFESSIO- NALE '76	TOTALE	CONDIZIONE PROFESSIONALE 1976				CONDIZIONE NON PROFESSIO- NALE '76	TOTALE	CONDIZIONE PROFESSIONALE 1976				CONDIZIONE NON PROFESSIO- NALE '76	TOTALE	
Altre attività	Disoc- cupati			Agricol- tura	Industrie	Altre attività	Disoc- cupati			Agricol- tura	Industrie	Altre attività	Disoc- cupati			
1.311	75	541	2.941	76	273	671	120	474	1.614	3	70	85	6	46	210	82.612
1.275	59	507	2.821	72	257	641	107	449	1.526	3	65	78	6	46	198	80.657
90	3	75	295	43	12	38	3	35	131	2	3	2	—	2	9	17.509
229	28	144	1.068	12	168	122	47	111	460	1	50	25	4	8	88	29.738
956	28	288	1.458	17	77	481	57	303	935	—	12	51	2	36	101	33.410
36	16	34	120	4	16	30	13	25	88	—	5	7	—	—	12	1.955
511	14	2.604	3.537	38	84	192	14	1.386	1.714	1	28	28	2	195	254	86.590
1.822	89	3.145	6.478	114	357	863	134	1.860	3.328	4	98	113	8	241	464	169.202

TALE

1.311	75	541	2.941	76	273	671	120	474	1.614	3	70	85	6	46	210	82.612
1.275	59	507	2.821	72	257	641	107	449	1.526	3	65	78	6	46	198	80.657
90	3	75	295	43	12	38	3	35	131	2	3	2	—	2	9	17.509
229	28	144	1.068	12	168	122	47	111	460	1	50	25	4	8	88	29.738
956	28	288	1.458	17	77	481	57	303	935	—	12	51	2	36	101	33.410
36	16	34	120	4	16	30	13	25	88	—	5	7	—	—	12	1.955
511	14	2.604	3.537	38	84	192	14	1.386	1.714	1	28	28	2	195	254	86.590
1.822	89	3.145	6.478	114	357	863	134	1.860	3.328	4	98	113	8	241	464	169.202

SCHI

854	45	218	1.882	47	238	483	96	263	1.127	3	62	62	5	19	151	53.494
843	40	205	1.834	44	228	467	88	255	1.082	3	57	55	5	19	139	52.582
68	3	15	160	19	9	27	3	9	67	2	3	2	—	2	9	10.982
189	20	78	816	12	152	108	43	76	391	1	45	24	4	6	80	23.231
586	17	112	858	13	67	332	42	170	624	—	9	29	1	11	50	18.369
11	5	13	48	3	10	16	8	8	45	—	5	7	—	—	12	912
211	4	670	1.142	12	36	71	4	247	370	1	8	8	1	37	55	27.198
1.065	49	888	3.024	59	274	554	100	510	1.497	4	70	70	6	56	206	80.692

MINE

457	30	323	1.059	29	35	188	24	211	487	—	8	23	1	27	59	29.118
432	19	302	987	28	29	174	19	194	444	—	8	23	1	27	59	28.075
22	—	60	135	24	3	11	—	26	64	—	—	—	—	—	—	6.527
40	8	66	252	—	16	14	4	35	69	—	5	1	—	2	8	6.507
370	11	176	600	4	10	149	15	133	311	—	3	22	1	25	51	15.041
25	11	21	72	1	6	14	5	17	43	—	—	—	—	—	—	1.043
300	10	1.934	2.395	26	48	121	10	1.139	1.344	—	20	20	1	158	199	59.392
757	40	2.257	3.454	55	83	309	34	1.350	1.831	—	28	43	2	185	258	88.510

TAV. 13 - Stranieri residenti per classe di età e sesso; condizione professionale per settore di attività economica e posizione nella professione; condizione non professionale

CONDIZIONI	CLASSI DI ETÀ (anni)											TOTALE
	Meno di 5	5-9	10-14	15-19	20-24	25-29	30-34	35-44	45-54	55-64	65 e più	
A — MASCHI												
Condizione professionale	—	—	—	5	6	8	9	24	8	4	1	65
AGRICOLTURA	—	—	—	—	—	2	—	3	—	1	—	6
Indipendenti	—	—	—	—	—	—	—	2	—	—	—	3
Dipendenti	—	—	—	—	—	2	—	1	—	—	—	3
- di cui operai e assimilati	—	—	—	—	—	2	—	1	—	—	—	3
INDUSTRIE	—	—	—	2	4	3	3	11	6	1	—	30
Indipendenti	—	—	—	—	—	—	1	1	1	—	—	3
Dipendenti	—	—	—	2	4	3	2	10	5	1	—	27
- di cui operai e assimilati	—	—	—	2	4	2	1	7	4	1	—	27
COMMERCIO	—	—	—	2	—	2	5	5	2	2	—	18
Indipendenti	—	—	—	—	—	1	3	4	1	2	—	11
Dipendenti	—	—	—	2	—	1	2	1	1	—	—	7
- di cui operai e assimilati	—	—	—	2	—	—	1	—	1	—	—	4
ALTRE ATTIVITA'	—	—	—	1	2	1	1	5	—	—	1	11
Indipendenti	—	—	—	—	—	1	—	1	—	—	—	3
Dipendenti	—	—	—	1	2	—	1	4	—	—	—	8
- di cui operai e assimilati	—	—	—	1	1	—	—	1	—	—	—	3
Condizione non professionale	11	19	20	8	6	2	3	2	—	3	23	97
In cerca di prima occupazione	—	—	—	1	—	—	2	1	—	—	—	4
Scolari e studenti	—	16	20	6	3	1	1	—	—	—	—	47
Ritirati dal lavoro	—	—	—	—	—	—	—	—	—	2	22	24
Altri	11	3	—	1	3	1	—	1	—	1	1	22
TOTALE	11	19	20	13	12	10	12	26	8	7	24	162
B — FEMMINE												
Condizione professionale	—	—	—	5	3	10	13	11	4	4	—	50
AGRICOLTURA	—	—	—	1	1	—	—	1	1	1	—	5
Indipendenti	—	—	—	—	—	—	—	1	1	1	—	4
Dipendenti	—	—	—	—	—	—	—	—	—	—	—	1
- di cui operai e assimilati	—	—	—	—	—	—	—	—	—	—	—	—
INDUSTRIE	—	—	—	1	—	3	2	3	1	—	—	10
Indipendenti	—	—	—	—	—	—	—	—	1	—	—	1
Dipendenti	—	—	—	1	—	3	2	3	—	—	—	9
- di cui operai e assimilati	—	—	—	1	—	1	2	2	—	—	—	6
COMMERCIO	—	—	—	—	1	1	4	1	1	1	—	9
Indipendenti	—	—	—	—	1	—	2	—	1	1	—	5
Dipendenti	—	—	—	—	—	1	2	1	—	—	—	4
- di cui operai e assimilati	—	—	—	—	—	—	—	—	—	—	—	—
ALTRE ATTIVITA'	—	—	—	3	1	6	7	6	1	2	—	26
Indipendenti	—	—	—	—	—	—	3	4	—	1	—	8
Dipendenti	—	—	—	3	1	6	4	2	1	1	—	18
- di cui operai e assimilati	—	—	—	2	1	4	—	—	—	1	—	8
Condizione non professionale	5	13	22	9	12	8	12	12	9	8	34	144
In cerca di prima occupazione	—	—	—	3	2	—	1	—	1	—	—	7
Scolari e studenti	—	13	22	6	3	1	—	—	—	—	—	45
Casalinghe	—	—	—	—	7	6	10	11	6	2	10	52
Ritirati dal lavoro	—	—	—	—	—	—	1	—	1	6	23	31
Altri	5	—	—	—	—	1	—	1	1	—	1	9
TOTALE	5	13	22	14	15	18	25	23	13	12	34	194
C — TOTALE												
Condizione professionale	—	—	—	10	9	18	22	35	12	8	1	115
AGRICOLTURA	—	—	—	1	1	2	—	4	1	2	—	11
Indipendenti	—	—	—	—	—	—	—	3	1	2	—	7
Dipendenti	—	—	—	—	1	2	—	1	—	—	—	4
- di cui operai e assimilati	—	—	—	—	—	2	—	1	—	—	—	3
INDUSTRIE	—	—	—	3	4	6	5	14	7	1	—	40
Indipendenti	—	—	—	—	—	—	1	1	2	—	—	4
Dipendenti	—	—	—	3	4	6	4	13	5	1	—	36
- di cui operai e assimilati	—	—	—	3	4	3	3	9	4	1	—	27
COMMERCIO	—	—	—	2	1	3	9	6	3	3	—	27
Indipendenti	—	—	—	—	1	1	5	4	2	3	—	16
Dipendenti	—	—	—	2	—	2	4	2	1	—	—	11
- di cui operai e assimilati	—	—	—	2	—	—	1	—	1	—	—	4
ALTRE ATTIVITA'	—	—	—	4	3	7	8	11	1	2	1	37
Indipendenti	—	—	—	—	—	1	3	5	—	1	1	11
Dipendenti	—	—	—	4	3	6	5	6	1	1	—	26
- di cui operai e assimilati	—	—	—	3	2	4	—	1	—	1	—	17
Condizione non professionale	16	32	42	17	18	10	15	14	9	11	57	241
In cerca di prima occupazione	—	—	—	4	2	—	3	1	—	—	—	11
Scolari e studenti	—	29	42	12	6	2	1	—	—	—	—	92
Casalinghe	—	—	—	—	7	6	10	11	6	2	10	52
Ritirati dal lavoro	—	—	—	—	—	—	1	—	1	8	45	55
Altri	16	3	—	1	3	2	—	2	1	1	2	31
TOTALE	16	32	42	27	27	28	37	49	21	19	58	356

TAV. 14 - Famiglie residenti per ampiezza e tipo della famiglia

TIPO DELLA FAMIGLIA	FAMIGLIE CON COMPONENTI									
	1	2	3	4	5	6	7 e più		TOTALE	
							Famiglie	Componenti	Famiglie	Componenti
A — FAMIGLIE IN COMPLESSO										
Tipo A	18.532	404	38	12	7	1	—	—	18.994	19.543
Tipo B	—	17.554	43	2	1	—	—	—	17.600	35.250
Tipo C	—	2.527	15.773	10.808	2.675	703	382	2.938	32.868	116.136
C 1	—	—	14.820	10.521	2.579	673	353	2.713	28.948	106.190
C 2	—	629	270	96	32	7	11	90	1.045	2.744
C 3	—	1.898	683	191	64	23	18	135	2.877	7.202
Tipo D	—	2.603	2.299	2.385	2.102	957	425	3.232	10.771	41.127
D 1	—	—	1.200	131	21	6	4	28	1.362	4.293
D 1.1	—	—	746	84	8	—	1	7	839	2.621
D 1.2	—	—	454	47	13	6	3	21	523	1.672
D 2	—	—	—	1.684	1.782	839	356	2.695	4.661	23.375
D 2.1	—	—	—	1.146	1.160	488	167	1.244	2.961	14.556
D 2.2	—	—	—	538	622	351	189	1.451	1.700	8.819
D 3	—	—	203	182	126	43	17	142	571	2.367
D 3.1	—	—	43	32	20	6	—	—	101	393
D 3.2	—	—	160	150	106	37	17	142	470	1.974
D 4	—	—	283	224	113	45	32	247	697	2.827
D 4.1	—	—	88	47	18	11	2	18	166	626
D 4.2	—	—	195	177	95	34	30	229	531	2.201
D 5	—	—	127	1	—	—	—	—	128	385
D 6	—	64	3	—	—	—	—	—	67	137
D 7	—	1.149	13	—	1	—	—	—	1.163	2.342
D 8	—	—	1	—	—	—	—	—	1	3
D 9	—	1.390	469	163	59	24	16	120	2.121	5.398
TOTALE	18.532	23.088	18.153	13.207	4.785	1.661	807	6.170	80.233	212.056
B — FAMIGLIE CON MEMBRI AGGREGATI										
Tipo A	—	404	38	12	7	1	—	—	462	1.011
Tipo B	—	—	43	2	1	—	—	—	46	142
Tipo C	—	—	109	100	60	22	23	183	314	1.342
C 1	—	—	—	28	27	9	7	55	71	356
C 2	—	—	73	54	19	4	9	76	159	630
C 3	—	—	36	18	14	9	7	52	84	356
Tipo D	—	—	28	25	27	32	19	145	131	656
D 1	—	—	—	6	1	1	—	—	8	35
D 1.1	—	—	—	4	1	—	—	—	5	21
D 1.2	—	—	—	2	—	1	—	—	3	14
D 2	—	—	—	—	9	19	14	107	42	266
D 2.1	—	—	—	—	1	10	7	54	18	119
D 2.2	—	—	—	—	8	9	7	53	24	147
D 3	—	—	—	8	6	4	3	24	21	110
D 3.1	—	—	—	1	2	2	—	—	5	26
D 3.2	—	—	—	7	4	2	3	24	16	84
D 4	—	—	—	5	6	4	—	—	15	74
D 4.1	—	—	—	—	1	—	—	—	1	5
D 4.2	—	—	—	5	5	4	—	—	14	69
D 5	—	—	—	1	—	—	—	—	1	4
D 6	—	—	2	—	—	—	—	—	2	6
D 7	—	—	13	—	1	—	—	—	14	44
D 8	—	—	—	—	—	—	—	—	—	—
D 9	—	—	13	5	4	4	2	14	28	117
TOTALE	—	404	218	139	95	55	42	328	953	3.151
C — FAMIGLIE SENZA MEMBRI AGGREGATI										
Tipo A	18.532	—	—	—	—	—	—	—	18.532	18.532
Tipo B	—	17.554	—	—	—	—	—	—	17.554	35.108
Tipo C	—	2.527	15.664	10.708	2.615	681	359	2.755	32.554	114.794
C 1	—	—	14.820	10.493	2.552	664	346	2.658	28.875	105.834
C 2	—	629	197	42	13	3	2	14	886	2.114
C 3	—	1.898	647	173	50	14	11	83	2.793	6.846
Tipo D	—	2.603	2.271	2.360	2.075	925	406	3.087	10.640	40.471
D 1	—	—	1.200	125	20	5	4	28	1.354	4.258
D 1.1	—	—	746	80	7	—	1	7	834	2.600
D 1.2	—	—	454	45	13	5	3	21	520	1.658
D 2	—	—	—	1.684	1.773	820	342	2.588	4.619	23.109
D 2.1	—	—	—	1.146	1.159	478	160	1.190	2.943	14.437
D 2.2	—	—	—	538	614	342	182	1.398	1.676	8.672
D 3	—	—	203	174	120	39	14	118	550	2.257
D 3.1	—	—	43	31	18	4	—	—	96	367
D 3.2	—	—	160	143	102	35	14	118	454	1.890
D 4	—	—	283	219	107	41	32	247	682	2.753
D 4.1	—	—	88	47	17	11	2	18	165	621
D 4.2	—	—	195	172	90	30	30	229	517	2.132
D 5	—	—	127	—	—	—	—	—	127	381
D 6	—	64	1	—	—	—	—	—	65	131
D 7	—	1.149	—	—	—	—	—	—	1.149	2.298
D 8	—	—	1	—	—	—	—	—	1	3
D 9	—	1.390	456	158	55	20	14	106	2.093	5.281
TOTALE	18.532	22.684	17.935	13.068	4.690	1.606	765	5.842	79.280	208.905

TAV. 15 - Famiglie residenti con almeno un nucleo familiare, per tipo del nucleo e ampiezza della famiglia

TIPO DEL NUCLEO	FAMIGLIE CON COMPONENTI								
	2	3	4	5	6	7 e più		TOTALE	
						Famiglie	Componenti	Famiglie	Componenti
Coniugi	17.554	1.447	322	337	221	83	621	19.964	44.369
Coniugi e figli	—	14.744	12.017	4.046	1.297	630	4.815	32.734	125.127
Padre e figli	627	399	208	78	32	23	191	1.367	4.056
Madre e figli	2.753	897	320	119	56	39	296	4.184	10.704

TAV. 16 - Famiglie residenti per tipo di famiglia e di componenti

TIPO DELLA FAMIGLIA	FAMIGLIE	COMPONENTI										TOTALE	
		CAPO FAMIGLIA DI CENSIMENTO, PARENTI E AFFINI							MEMBRI AGGREGATI				
		CAPO FAMIGLIA DI CENSIMENTO		CONIUGE	FIGLI		ALTRI PARENTI E AFFINI	TOTALE		TOTALE	di cui addetti ai servizi della famiglia	MF	M
		M	F		TOTALE	di cui celibi o nubili		MF	M				
Tipo A	18.994	6.719	12.275	—	—	—	—	18.994	6.719	549	33	19.543	6.865
Tipo B	17.600	17.526	74	17.600	—	—	—	35.200	17.600	50	7	35.250	17.629
Tipo C	32.868	29.914	2.954	28.946	53.957	53.433	—	115.771	59.341	365	8	116.136	59.477
C 1	28.946	28.869	77	28.946	48.221	47.926	—	106.113	55.112	77	5	106.190	55.149
C 2	1.045	1.045	—	—	1.502	1.409	—	2.547	1.861	197	1	2.744	1.882
C 3	2.877	—	2.877	—	4.234	4.098	—	7.111	2.368	91	2	7.202	2.446
Tipo D	10.771	8.964	1.807	6.023	9.388	7.809	14.793	40.975	19.138	152	4	41.127	19.214
D 1	1.362	1.351	11	1.362	—	—	1.559	4.283	1.879	10	—	4.293	1.887
D 1.1	839	834	5	839	—	—	938	2.616	1.024	5	—	2.621	1.028
D 1.2	523	517	6	523	—	—	621	1.667	855	5	—	1.672	859
D 2	4.661	4.646	15	4.661	7.576	6.610	6.432	23.330	11.105	45	4	23.375	11.130
D 2.1	2.961	2.954	7	2.961	5.044	4.980	3.571	14.537	6.546	19	4	14.556	6.554
D 2.2	1.700	1.692	8	1.700	2.532	1.630	2.861	8.793	4.559	26	—	8.819	4.576
D 3	571	571	—	—	799	503	968	2.338	1.416	29	—	2.367	1.425
D 3.1	101	101	—	—	157	149	126	384	220	9	—	393	223
D 3.2	470	470	—	—	642	354	842	1.954	1.196	20	—	1.974	1.202
D 4	697	—	697	—	1.013	696	1.099	2.809	999	18	—	2.827	1.010
D 4.1	166	—	166	—	252	244	207	625	184	1	—	626	184
D 4.2	531	—	531	—	761	452	892	2.184	815	17	—	2.201	826
D 5	128	114	14	—	—	—	256	384	242	1	—	385	243
D 6	67	42	25	—	—	—	68	135	109	2	—	137	109
D 7	1.163	889	274	—	—	—	1.163	2.326	889	16	—	2.342	895
D 8	1	—	1	—	—	—	2	3	1	—	—	3	1
D 9	2.121	1.351	770	—	—	—	3.246	5.367	2.498	31	—	5.398	2.514
TOTALE	80.233	63.123	17.110	52.569	63.345	61.242	14.793	210.940	102.798	1.116	52	212.056	103.185

TAV. 17 - Famiglie residenti per ampiezza, stato civile, classe di età e sesso del capo famiglia di censimento

A - TOTALE

STATO CIVILE E CLASSE DI ETÀ DEL CAPO FAMIGLIA	FAMIGLIE CON COMPONENTI											
	1		2	3	4	5	6	7 e più		TOTALE		
	TOTALE	di cui non coabitante						Famiglie	Componenti	FAMIGLIE		COMPONENTI
										Numero	di cui con figli	
Celibi e nubili	5.421	5.047	2.109	623	180	69	31	16	123	8.449	241	12.882
Meno di 20	52	42	19	16	3	1	1	—	—	92	4	161
20-24	359	312	116	69	27	4	6	—	—	581	22	962
25-29	427	376	151	61	22	9	5	2	15	677	34	1.090
30-34	345	304	157	66	18	8	1	1	7	596	44	982
35-39	216	199	147	49	17	8	1	2	16	440	30	787
40-44	266	244	205	56	12	6	3	2	16	550	25	956
45-49	303	283	220	65	20	5	3	2	14	618	23	1.075
50-54	533	496	268	78	14	6	—	2	16	901	22	1.405
55-59	588	561	250	56	16	6	6	2	15	924	17	1.401
60-64	491	469	134	27	8	6	1	—	—	667	6	908
65-69	580	557	176	20	10	2	1	1	7	790	9	1.055
70-74	578	545	134	28	10	3	2	—	—	755	3	997
75 e piu'	683	659	132	32	3	5	1	2	17	858	2	1.103
Coniugati	1.338	1.283	18.033	16.333	12.489	4.448	1.543	722	5.507	54.906	34.285	173.364
Meno di 20	2	1	7	6	—	—	1	1	7	17	6	47
20-24	33	31	453	255	42	6	—	—	—	789	290	1.902
25-29	60	58	1.337	1.465	469	65	19	2	15	3.417	1.999	9.459
30-34	88	80	879	2.386	1.611	303	61	17	132	5.345	4.348	17.461
35-39	86	79	404	1.643	1.893	591	143	58	450	4.818	4.284	17.658
40-44	116	109	375	1.583	2.279	822	284	111	850	5.570	5.040	21.395
45-49	116	108	477	1.546	2.106	903	304	161	1.220	5.613	4.969	21.691
50-54	136	133	921	1.967	1.773	734	296	136	1.046	5.963	4.724	21.463
55-59	188	181	1.946	2.013	1.131	448	148	85	648	5.959	3.567	18.419
60-64	144	142	2.025	1.172	533	193	52	36	279	4.155	1.792	11.398
65-69	155	152	3.186	1.103	358	162	80	38	291	5.082	1.560	12.849
70-74	108	108	3.030	693	165	104	74	35	262	4.209	946	10.133
75 e piu'	106	101	2.993	501	129	117	81	42	307	3.969	760	9.489
Separati legalmente	637	561	356	194	90	30	14	11	86	1.332	553	2.611
Meno di 20	—	—	—	—	—	—	—	—	—	—	—	—
20-24	18	16	13	4	3	—	1	—	—	39	20	74
25-29	56	46	50	23	12	2	—	1	7	144	73	290
30-34	90	79	68	34	14	3	—	1	8	214	102	431
35-39	61	48	53	32	20	5	4	2	14	176	93	400
40-44	80	69	45	44	18	11	1	3	25	202	107	460
45-49	69	61	31	19	11	4	2	3	21	139	55	285
50-54	63	56	40	16	8	2	—	1	11	130	51	244
55-59	59	50	31	13	4	1	1	—	—	109	32	187
60-64	44	42	7	4	—	1	1	—	—	57	9	81
65-69	44	43	11	3	—	1	—	—	—	59	6	80
70-74	29	27	5	2	—	—	—	—	—	36	3	45
75 e piu'	24	24	2	—	—	—	1	—	—	27	2	34
Vedovi	10.884	10.419	2.441	938	428	231	71	54	421	15.047	3.554	22.294
Meno di 20	6	6	—	—	1	—	—	—	—	7	1	10
20-24	2	2	—	—	—	—	—	—	—	2	—	2
25-29	3	3	9	5	1	2	—	—	—	20	16	50
30-34	8	8	30	18	11	5	1	—	—	73	63	197
35-39	11	11	35	36	16	4	4	4	29	110	95	326
40-44	31	29	62	78	32	8	—	—	—	213	179	569
45-49	63	53	135	126	55	13	6	6	44	404	321	1.076
50-54	236	220	253	133	54	14	6	4	35	700	427	1.498
55-59	631	609	330	123	43	14	5	7	51	1.153	457	1.983
60-64	806	761	289	77	34	22	4	3	21	1.235	360	1.906
65-69	1.872	1.789	352	98	32	34	3	1	7	2.392	410	3.193
70-74	2.436	2.352	319	74	65	43	13	8	60	2.958	415	3.909
75 e piu'	4.779	4.576	627	170	84	72	27	21	174	5.780	810	7.575
Divorziati	252	227	149	65	20	7	2	4	33	499	164	905
Meno di 20	—	—	—	—	—	—	—	—	—	—	—	—
20-24	6	5	3	—	—	—	—	—	—	9	2	12
25-29	7	5	19	6	3	—	—	—	—	35	19	75
30-34	20	17	10	6	5	1	—	1	7	54	29	116
35-39	30	26	16	12	2	1	—	1	9	62	23	120
40-44	33	26	29	13	3	3	—	1	9	82	31	166
45-49	38	37	25	15	3	1	1	—	—	83	32	156
50-54	47	42	26	5	3	1	—	1	8	83	19	139
55-59	23	22	6	2	1	—	1	—	—	33	4	51
60-64	25	25	3	2	—	—	—	—	—	30	3	37
65-69	19	18	5	—	—	—	—	—	—	24	2	29
70-74	4	4	—	—	—	—	—	—	—	4	—	4
75 e piu'	—	—	—	—	—	—	—	—	—	—	—	—
TOTALE	18.532	17.537	23.088	18.153	13.207	4.785	1.661	807	6.170	80.233	38.797	212.056
Meno di 20	60	49	26	22	4	1	2	1	7	116	11	218
20-24	412	361	582	328	72	10	7	—	—	1.411	332	2.940
25-29	552	488	1.550	1.554	504	78	24	5	37	4.267	2.124	10.901
30-34	538	476	1.153	2.510	1.657	319	67	19	147	6.263	4.576	19.146
35-39	394	354	856	1.770	1.951	609	151	69	516	5.598	4.531	19.287
40-44	523	477	703	1.773	2.343	848	290	117	900	6.597	5.374	23.500
45-49	584	531	892	1.769	2.195	928	315	173	1.308	6.856	5.399	24.293
50-54	1.006	942	1.507	2.209	1.852	757	303	143	1.108	7.777	5.256	24.766
55-59	1.513	1.443	2.583	2.210	1.197	470	160	95	722	8.228	4.092	22.129
60-64	1.508	1.436	2.461	1.282	576	222	59	39	300	6.147	2.171	14.344
65-69	2.676	2.566	3.728	1.226	400	199	84	40	305	8.353	1.988	17.214
70-74	3.170	3.050	3.493	797	240	150	89	43	322	7.982	1.369	15.113
75 e piu'	5.596	5.364	3.754	703	216	194	110	65	498	10.638	1.574	18.205

segue TAV. 17 — Famiglie residenti per ampiezza, stato civile, classe di età e sesso del capo famiglia di censimento

B — MASCHI

STATO CIVILE E CLASSE DI ETÀ DEL CAPO FAMIGLIA	FAMIGLIE CON COMPONENTI											
	1		2	3	4	5	6	7 e più		TOTALE		
	TOTALE	di cui non coabitante						Famiglie	Componenti	FAMIGLIE		COMPONENTI
			Numero	di cui con figli								
Celibi	3.230	2.980	1.551	516	159	60	23	14	108	5.553	105	9.062
Meno di 20	23	19	14	12	3	1	—	—	—	53	2	104
20-24	240	209	96	64	22	4	6	—	—	432	15	768
25-29	316	278	123	53	20	9	3	2	15	526	18	879
30-34	236	201	125	56	16	5	—	1	7	439	24	750
35-39	160	146	119	39	16	6	—	1	8	341	11	617
40-44	194	177	159	50	11	4	3	2	16	423	13	760
45-49	222	206	180	53	15	3	2	2	14	477	7	842
50-54	349	326	194	65	13	6	—	1	9	628	4	1.023
55-59	366	348	170	44	14	6	5	2	15	607	3	969
60-64	279	268	94	21	8	6	—	—	—	408	2	592
65-69	330	316	125	15	10	2	1	1	7	484	5	688
70-74	269	249	86	22	9	3	2	—	—	391	—	570
75 e piu'	246	237	66	22	2	5	1	2	17	344	1	500
Coniugati	733	705	17.707	16.159	12.399	4.409	1.527	714	5.442	53.648	33.853	170.869
Meno di 20	1	1	6	6	—	—	1	1	7	15	6	44
20-24	8	8	441	249	41	—	6	—	—	745	280	1.831
25-29	31	30	1.315	1.455	462	64	19	2	15	3.348	1.966	9.323
30-34	60	56	853	2.362	1.599	300	59	17	132	5.250	4.290	17.234
35-39	49	45	385	1.625	1.879	587	139	55	421	4.719	4.229	17.400
40-44	72	67	347	1.561	2.263	815	280	110	843	5.448	4.972	21.099
45-49	51	48	452	1.522	2.091	893	303	159	1.206	5.471	4.904	21.374
50-54	63	61	884	1.943	1.767	732	292	134	1.031	5.815	4.677	21.171
55-59	89	85	1.903	1.991	1.122	447	147	85	648	5.784	3.521	18.121
60-64	71	70	1.997	1.165	526	189	52	36	279	4.036	1.771	11.200
65-69	99	98	3.152	1.091	356	159	80	38	291	4.975	1.543	12.666
70-74	75	75	3.002	689	165	104	74	35	262	4.144	941	10.032
75 e piu'	64	61	2.970	500	128	113	81	42	307	3.898	753	9.374
Separati legalmente	392	337	129	75	43	13	6	4	33	662	164	1.181
Meno di 20	—	—	—	—	—	—	—	—	—	—	—	—
20-24	6	5	3	1	—	—	—	—	—	10	3	15
25-29	28	23	10	8	7	—	—	—	—	53	15	100
30-34	56	49	21	9	8	1	2	1	8	98	25	182
35-39	47	37	19	9	11	3	1	1	7	91	27	184
40-44	55	44	17	19	7	4	—	—	—	102	33	194
45-49	45	39	13	7	4	2	1	1	7	73	16	131
50-54	38	32	15	10	4	2	—	—	11	70	20	135
55-59	37	33	19	6	2	—	—	—	—	64	14	101
60-64	27	25	3	2	—	1	1	—	—	34	4	50
65-69	25	24	4	2	—	—	—	—	—	31	2	39
70-74	19	17	3	2	—	—	—	—	—	24	3	31
75 e piu'	9	9	2	—	—	—	1	—	—	12	2	19
Vedovi	1.890	1.789	613	250	121	108	28	19	156	3.029	961	5.214
Meno di 20	2	2	—	—	—	—	—	—	—	2	—	2
20-24	—	—	—	—	—	—	—	—	—	—	—	—
25-29	—	—	3	—	—	—	—	—	—	3	3	6
30-34	2	2	7	3	—	—	—	—	—	12	9	25
35-39	7	7	5	2	1	—	2	1	8	18	10	47
40-44	9	8	4	7	3	2	—	—	—	25	14	60
45-49	7	5	14	31	9	—	1	—	—	62	52	170
50-54	24	21	34	26	8	5	1	1	9	99	67	242
55-59	65	60	58	29	13	3	—	1	7	170	93	348
60-64	107	98	72	26	7	6	—	1	7	219	92	394
65-69	266	245	96	30	10	13	—	—	—	415	117	653
70-74	413	398	93	24	24	28	6	4	32	592	141	975
75 e piu'	988	943	227	72	46	51	17	11	93	1.412	363	2.292
Divorziati	123	108	65	25	12	2	2	2	17	231	48	415
Meno di 20	—	—	—	—	—	—	—	—	—	—	—	—
20-24	2	2	1	—	—	—	—	—	—	3	—	4
25-29	1	1	3	4	1	—	—	—	—	9	4	23
30-34	8	5	6	2	2	—	—	—	—	18	7	34
35-39	15	14	4	2	1	1	—	—	—	23	5	38
40-44	20	15	12	4	1	1	—	1	9	39	6	74
45-49	14	13	13	8	3	—	1	—	—	39	13	82
50-54	25	21	16	2	3	—	—	—	—	47	9	83
55-59	12	12	5	2	1	—	—	1	8	21	3	38
60-64	14	14	1	1	—	—	—	—	—	16	—	19
65-69	10	9	4	—	—	—	—	—	—	14	1	18
70-74	2	2	—	—	—	—	—	—	—	2	—	2
75 e piu'	—	—	—	—	—	—	—	—	—	—	—	—
TOTALE	6.368	5.919	20.065	17.025	12.734	4.592	1.586	753	5.756	63.123	35.131	186.741
Meno di 20	26	22	20	18	3	1	1	1	7	70	8	150
20-24	254	222	540	314	63	10	6	—	—	1.187	298	2.614
25-29	377	333	1.452	1.516	489	73	22	4	30	3.933	2.002	10.312
30-34	355	309	1.009	2.434	1.624	306	61	19	147	5.808	4.352	18.214
35-39	271	240	534	1.677	1.909	596	142	58	444	5.187	4.284	18.282
40-44	345	310	531	1.639	2.285	826	283	112	859	6.021	5.037	22.151
45-49	345	313	671	1.617	2.120	899	307	163	1.236	6.122	4.985	22.591
50-54	488	453	1.140	2.052	1.795	745	294	137	1.060	6.651	4.781	22.653
55-59	582	547	2.166	2.072	1.154	456	153	89	678	6.672	3.640	19.622
60-64	496	473	2.171	1.216	542	202	54	37	286	4.718	1.872	12.274
65-69	734	697	3.378	1.139	376	174	81	39	298	5.921	1.667	14.065
70-74	786	748	3.188	737	198	135	82	39	294	5.165	1.086	11.626
75 e piu'	1.309	1.252	3.265	594	176	169	100	55	417	5.668	1.119	12.187

segue TAV. 17 — Famiglie residenti per ampiezza, stato civile, classe di età e sesso del capo famiglia di censimento

C — FEMMINE

STATO CIVILE E CLASSE DI ETÀ DEL CAPO FAMIGLIA	FAMIGLIE CON COMPONENTI											
	1		2	3	4	5	6	7 e più		TOTALE		COMPONENTI
	TOTALE	di cui non coabitante						Famiglie	Componenti	FAMIGLIE		
										Numero	di cui con figli	
Nubili	2.191	2.067	558	107	21	9	8	2	15	2.896	136	3.820
Meno di 20	29	23	5	4	—	—	1	—	—	39	2	57
20-24	119	103	20	5	5	—	—	—	—	149	7	194
25-29	111	98	28	8	2	—	2	—	—	151	16	211
30-34	109	103	32	10	2	3	1	—	—	157	20	232
35-39	56	53	28	10	1	2	1	1	8	99	19	170
40-44	72	67	46	6	1	2	—	—	—	127	12	196
45-49	81	77	40	12	5	2	1	—	—	141	16	233
50-54	184	170	74	13	1	—	—	1	7	273	18	382
55-59	222	213	80	12	2	—	1	—	—	317	14	432
60-64	212	201	40	6	—	—	1	—	—	259	4	316
65-69	250	241	51	5	—	—	—	—	—	306	4	367
70-74	309	296	48	6	1	—	—	—	—	364	3	427
75 e piu'	437	422	66	10	1	—	—	—	—	514	1	603
Coniugate	605	578	326	174	90	39	16	8	65	1.258	432	2.495
Meno di 20	1	—	1	—	—	—	—	—	—	2	—	3
20-24	25	23	12	6	1	—	—	—	—	44	10	71
25-29	29	28	22	10	7	1	—	—	—	69	33	136
30-34	28	24	26	24	12	3	2	—	—	95	58	227
35-39	37	34	19	18	14	4	4	3	29	99	55	258
40-44	44	42	28	22	16	7	4	1	7	122	68	296
45-49	65	60	25	24	15	10	1	2	14	142	65	317
50-54	73	72	37	24	6	2	4	2	15	148	47	292
55-59	99	96	43	22	9	1	1	—	—	175	46	298
60-64	73	72	28	7	7	4	—	—	—	119	21	198
65-69	56	54	34	12	2	3	—	—	—	107	17	183
70-74	33	33	28	4	—	—	—	—	—	65	5	101
75 e piu'	42	40	23	1	1	4	—	—	—	71	7	115
Separate legalmente	245	224	227	119	47	17	8	7	53	670	389	1.430
Meno di 20	—	—	—	—	—	—	—	—	—	—	—	—
20-24	12	11	10	3	3	—	1	—	—	29	17	59
25-29	28	23	40	15	5	2	—	1	7	91	58	190
30-34	34	30	47	25	6	2	2	—	—	116	77	249
35-39	14	11	34	23	9	2	2	1	7	85	66	216
40-44	25	25	28	25	11	7	1	3	25	100	74	266
45-49	24	22	18	12	7	2	1	2	14	66	39	154
50-54	25	24	25	6	4	—	—	—	—	60	31	109
55-59	22	17	12	7	2	1	1	—	—	45	18	86
60-64	17	17	4	2	—	—	—	—	—	23	5	31
65-69	19	19	7	1	—	1	—	—	—	28	4	41
70-74	10	10	2	—	—	—	—	—	—	12	—	14
75 e piu'	15	15	—	—	—	—	—	—	—	15	—	15
Vedove	8.994	8.630	1.828	688	307	123	43	35	265	12.018	2.593	17.080
Meno di 20	4	4	—	—	1	—	—	—	—	5	1	8
20-24	2	2	—	—	—	—	—	—	—	2	—	2
25-29	3	3	6	5	1	2	—	—	—	17	13	44
30-34	6	6	23	15	11	5	1	—	—	61	54	172
35-39	4	4	30	34	15	4	2	3	21	92	85	279
40-44	22	21	58	71	29	6	2	—	—	188	165	509
45-49	56	48	121	95	46	13	5	6	44	342	269	906
50-54	212	199	219	107	46	9	5	3	26	601	360	1.256
55-59	566	549	272	94	30	11	4	6	44	983	364	1.635
60-64	699	663	217	51	27	16	4	2	14	1.016	268	1.512
65-69	1.606	1.544	256	68	22	21	3	1	7	1.977	293	2.540
70-74	2.023	1.954	226	50	41	15	7	4	28	2.366	274	2.934
75 e piu'	3.791	3.633	400	98	38	21	10	10	81	4.368	447	5.283
Divorziate	129	119	84	40	8	5	—	2	16	268	116	490
Meno di 20	—	—	—	—	—	—	—	—	—	—	—	—
20-24	4	3	2	—	—	—	—	—	—	6	2	8
25-29	6	4	16	2	2	—	—	—	—	26	15	52
30-34	12	12	11	8	3	1	—	1	7	36	22	82
35-39	15	12	12	10	1	—	—	1	9	39	18	82
40-44	13	11	17	9	2	2	—	—	—	43	25	92
45-49	24	24	12	7	—	1	—	—	—	44	19	74
50-54	22	21	10	3	—	1	—	—	—	36	10	56
55-59	11	10	1	—	—	—	—	—	—	12	1	13
60-64	11	11	2	1	—	—	—	—	—	14	3	18
65-69	9	9	1	—	—	—	—	—	—	10	1	11
70-74	2	2	—	—	—	—	—	—	—	2	—	2
75 e piu'	—	—	—	—	—	—	—	—	—	—	—	—
TOTALE	12.164	11.618	3.023	1.128	473	193	75	54	414	17.110	3.666	25.315
Meno di 20	34	27	6	4	1	—	1	—	—	46	3	68
20-24	158	139	42	14	9	—	—	—	—	224	34	326
25-29	175	155	98	38	15	5	2	1	7	334	122	589
30-34	183	167	144	76	33	13	6	—	—	455	224	932
35-39	123	114	122	93	42	13	9	9	72	411	247	1.005
40-44	178	167	172	134	58	22	7	5	41	576	337	1.349
45-49	239	218	221	152	75	29	8	10	72	734	414	1.702
50-54	518	489	367	157	57	12	9	6	48	1.126	475	2.113
55-59	931	896	417	138	43	14	7	6	44	1.556	452	2.507
60-64	1.012	963	290	66	34	20	5	2	14	1.429	299	2.070
65-69	1.942	1.869	350	87	24	25	3	1	7	2.432	321	3.149
70-74	2.384	2.302	305	60	42	15	7	4	28	2.817	283	3.487
75 e piu'	4.287	4.112	489	109	40	25	10	10	81	4.970	455	6.018

TAV. 18 - Famiglie residenti per condizione professionale o

CONDIZIONE DEL CAPO FAMIGLIA	FAMIGLIE CON COMPONENTI TUTTI IN CONDIZIONE PROFESSIONALE							
	TUTTI IN AGRICOLTURA		TUTTI NELLE INDUSTRIE		TUTTI IN ALTRE ATTIVITÀ		TUTTI IN SETTORI DIVERSI	
	Famiglie	Componenti	Famiglie	Componenti	Famiglie	Componenti	Famiglie	Componenti
Occupato	2.057	3.349	2.008	2.952	3.850	5.839	2.514	6.427
-Agricoltura	2.057	3.349	—	—	—	—	774	2.269
-Industrie	—	—	2.008	2.952	—	—	1.217	2.897
-Altre attività'	—	—	—	—	3.850	5.839	523	1.261
Disoccupato	8	8	92	124	62	76	33	82
In condizione non professionale	—	—	—	—	—	—	—	—
In cerca di prima occupazione	—	—	—	—	—	—	—	—
Studenti	—	—	—	—	—	—	—	—
Casalinghe	—	—	—	—	—	—	—	—
Ritirati dal lavoro	—	—	—	—	—	—	—	—
Altri	—	—	—	—	—	—	—	—
TOTALE	2.065	3.357	2.100	3.076	3.912	5.915	2.547	6.509

TAV. 19 - Famiglie residenti per ampiezza e numero di componenti (occupati, in età inferiore a 6 anni, in età di 60 anni e più, in età di 75 anni e più)

COMPONENTI OCCUPATI — COMPONENTI IN ETÀ INFERIORE A 6 ANNI — COMPONENTI IN ETÀ DI 60 ANNI E PIÙ — COMPONENTI IN ETÀ DI 75 ANNI E PIÙ	FAMIGLIE CON COMPONENTI										
	1	2	3	4	5	6	7 e più		TOTALE		
							Famiglie	Componenti	Famiglie	Componenti	
NUMERO COMPONENTI OCCUPATI											
Nessuno	14.190	11.715	1.519	357	112	25	16	126	27.934	44.441	
1	4.342	7.015	8.093	5.760	1.657	453	167	1.274	27.487	77.968	
2	—	4.358	7.433	5.386	1.899	593	235	1.775	19.904	67.387	
3	—	—	1.108	1.392	785	373	173	1.300	3.831	16.355	
4	—	—	—	312	289	168	126	981	895	4.682	
5 e più	—	—	—	—	43	49	90	714	182	1.223	
TOTALE	18.532	23.088	18.153	13.207	4.785	1.661	807	6.170	80.233	212.056	
NUMERO COMPONENTI IN ETÀ INFERIORE A 6 ANNI											
Nessuno	18.532	22.953	13.941	9.783	3.587	1.190	531	3.990	70.517	174.458	
1	—	135	4.200	2.405	921	363	195	1.518	8.219	30.791	
2	—	—	12	1.016	235	93	63	500	1.419	6.333	
3 e più	—	—	—	3	42	15	18	162	78	474	
TOTALE	18.532	23.088	18.153	13.207	4.785	1.661	807	6.170	80.233	212.056	
NUMERO COMPONENTI IN ETÀ DI 60 ANNI E PIÙ											
Nessuno	5.582	8.301	13.054	10.442	2.803	803	444	3.429	41.429	125.376	
1	12.950	5.390	2.746	2.032	1.424	460	191	1.450	25.193	51.426	
2	—	9.397	1.992	604	519	376	144	1.076	13.032	33.113	
3 e più	—	—	361	129	39	22	28	215	579	2.141	
TOTALE	18.532	23.088	18.153	13.207	4.785	1.661	807	6.170	80.233	212.056	
NUMERO COMPONENTI IN ETÀ DI 75 ANNI E PIÙ											
Nessuno	12.936	18.405	16.460	12.124	3.863	1.239	602	4.636	65.629	179.007	
1	5.596	3.276	1.400	980	842	335	163	1.216	12.592	27.704	
2	—	1.407	262	95	78	87	41	311	1.970	5.203	
3 e più	—	—	31	8	2	—	1	7	42	142	
TOTALE	18.532	23.088	18.153	13.207	4.785	1.661	807	6.170	80.233	212.056	

non professionale dei componenti e condizione del capo famiglia di censimento

FAMIGLIE CON COMPONENTI IN CONDIZIONE PROFESSIONALE E NON PROFESSIONALE								FAMIGLIE CON COMPONENTI TUTTI IN CONDIZIONE NON PROFESSIONALE	
TUTTI IN AGRICOLTURA		TUTTI NELLE INDUSTRIE		TUTTI IN ALTRE ATTIVITÀ		TUTTI IN SETTORI DIVERSI			
Famiglie	Componenti	Famiglie	Componenti	Famiglie	Componenti	Famiglie	Componenti	Famiglie	Componenti
4.309	14.975	11.939	42.100	10.644	36.076	7.512	30.492	—	—
4.309	14.975	—	—	—	—	1.949	8.537	—	—
—	—	11.939	42.100	—	—	3.927	15.483	—	—
—	—	—	—	10.644	36.076	1.636	6.472	—	—
15	42	249	899	80	266	111	490	—	—
1.425	4.808	2.296	7.486	2.615	7.888	1.045	4.740	27.369	42.937
4	16	37	128	39	114	7	39	198	440
—	—	—	—	10	24	—	—	82	107
43	127	342	969	342	903	104	422	3.106	3.913
1.350	4.566	1.829	6.090	2.122	6.530	908	4.158	23.315	37.363
28	99	88	299	102	317	26	121	668	1.114
5.749	19.825	14.484	50.485	13.339	44.230	8.668	35.722	27.369	42.937

TAV. 20 - Famiglie residenti per ampiezza e specie di alloggio in cui dimorano

SPECIE DI ALLOGGIO	FAMIGLIE CON COMPONENTI									
	1	2	3	4	5	6	7 e più		TOTALE	
							Famiglie	Componenti	Famiglie	Componenti
FAMIGLIE CHE OCCUPANO UN'ABITAZIONE	17.810	22.811	17.945	13.112	4.757	1.655	801	6.112	78.891	209.542
In proprietà	11.454	15.499	10.942	8.153	3.136	1.125	468	3.534	50.777	133.854
In affitto	5.015	6.281	6.146	4.413	1.464	469	295	2.286	24.083	66.087
Ad altro titolo	1.341	1.031	857	546	157	61	38	292	4.031	9.601
FAMIGLIE CHE OCCUPANO UN ALTRO TIPO DI ALLOGGIO	10	5	3	4	5	5	5	40	37	140
FAMIGLIE IN COABITAZIONE	701	272	205	90	22	1	—	—	1.291	2.336
FAMIGLIE SENZA ABITAZIONE	11	—	—	1	1	—	1	18	14	38
TOTALE	18.532	23.088	18.153	13.207	4.785	1.661	807	6.170	80.233	212.056

TAV. 21 - Famiglie residenti per tipo della

TIPO DELLA FAMIGLIA	NUMERO DEI					
	1			2		
	FAMIGLIE	FIGLI CONVIVENTI		FAMIGLIE	FIGLI CONVIVENTI	
		TOTALE	di cui in età inferiore a 18 anni		TOTALE	di cui in età inferiore a 18 anni
Tipo C 1	14.852	14.852	9.024	10.516	21.032	15.492
Tipo C 2	721	721	229	243	486	234
- di cui con padre separato legalmente	83	83	63	36	72	60
Tipo C 3	1.937	1.937	509	663	1.326	541
- di cui con madre separata legalmente	206	206	162	92	184	133
Tipo D 2.1	1.371	1.371	858	1.203	2.406	1.730
Tipo D 2.2	1.154	1.154	223	375	750	355
Tipo D 3.1	60	60	24	28	56	28
- di cui con padre separato legalmente	7	7	5	1	2	1
Tipo D 3.2	344	344	62	94	188	88
- di cui con padre separato legalmente	13	13	8	7	14	10
Tipo D 4.1	105	105	51	45	90	37
- di cui con madre separata legalmente	15	15	13	3	6	3
Tipo D 4.2	375	375	60	109	218	92
- di cui con madre separata legalmente	7	7	5	8	16	14
TOTALE	20.919	20.919	11.040	13.276	26.552	18.597

TAV. 22 - Convivenze e componenti permanenti,

SPECIE DELLA CONVIVENZA	NUMERO CONVIVENZE	COMPONENTI					
		IN CONDIZIONE PROFESSIONALE					
		DIRIGENTI E IMPIEGATI		LAVORATORI DIPENDENTI		ALTRI	
		In complesso	di cui nella pubblica amministrazione, servizi pubblici e privati	In complesso	di cui nella pubblica amministrazione, servizi pubblici e privati	In complesso	di cui nella pubblica amministrazione, servizi pubblici e privati
Convivenze ecclesiastiche	60	186	168	161	124	9	3
Istituti di istruzione	8	22	21	12	11	—	—
Istituti assistenziali	55	57	29	61	20	1	—
Istituti e case di cura	11	9	8	13	10	—	—
Istituti di prevenzione e pena	2	—	—	11	11	—	—
Alberghi, pensioni, locande	27	—	—	7	—	8	4
Navi mercantili	—	—	—	—	—	—	—
Altre convivenze	36	26	26	126	125	3	—
TOTALE	199	300	252	391	301	21	7

TAV. 23 - Convivenze secondo il numero di componenti

SPECIE DELLA CONVIVENZA	NUMERO CONVIVENZE	COMPONENTI			da 1 a 15			da 16 a 25	
		M	F	MF	CONVIVENZE	COMPONENTI		CONVIVENZE	COMPO
						MF	M		
Convivenze ecclesiastiche	60	152	553	705	45	209	39	8	172
Istituti di istruzione	8	1	62	63	7	45	1	1	18
Istituti assistenziali	55	740	1.683	2.423	15	120	30	11	232
Istituti e case di cura	11	403	621	1.024	1	9	1	—	—
Istituti di prevenzione e pena	2	85	—	85	1	11	11	—	—
Alberghi, pensioni, locande	27	122	79	201	23	97	60	2	42
Navi mercantili	—	—	—	—	—	—	—	—	—
Altre convivenze	36	799	19	818	31	89	86	2	47
TOTALE	199	2.302	3.017	5.319	123	580	228	24	511

famiglia e numero di figli conviventi

FIGLI CONVIVENTI											
3			4			5 e più			TOTALE		
FAMIGLIE	FIGLI CONVIVENTI		FAMIGLIE	FIGLI CONVIVENTI		FAMIGLIE	FIGLI CONVIVENTI		FAMIGLIE	FIGLI CONVIVENTI	
	TOTALE	di cui in età inferiore a 18 anni		TOTALE	di cui in età inferiore a 18 anni		TOTALE	di cui in età inferiore a 18 anni		TOTALE	di cui in età inferiore a 18 anni
2.562	7.686	5.617	667	2.668	1.872	349	1.983	1.357	28.946	48.221	33.362
53	159	94	15	60	32	13	76	53	1.045	1.502	642
8	24	23	2	8	8	3	19	19	132	206	173
187	561	295	60	240	119	30	170	131	2.877	4.234	1.595
30	90	73	14	56	40	11	60	48	353	596	456
308	924	689	57	228	150	22	115	81	2.961	5.044	3.508
107	321	169	36	144	80	28	163	99	1.700	2.532	926
11	33	25	2	8	4	—	—	—	101	157	81
1	3	3	—	—	—	—	—	—	9	12	9
22	66	30	7	28	9	3	16	10	470	642	199
2	6	6	—	—	—	1	5	1	23	38	25
11	33	26	4	16	4	1	8	6	166	252	124
1	3	1	—	—	—	1	8	6	20	32	23
30	90	35	9	36	19	8	42	18	531	761	224
1	3	3	—	—	—	—	—	—	16	26	22
3.291	9.873	6.980	857	3.428	2.289	454	2.573	1.755	38.797	63.345	40.661

attivi e non attivi, per specie della convivenza

ATTIVI				COMPONENTI NON ATTIVI			TOTALE COMPONENTI		
IN CERCA DI PRIMA OCCUPAZIONE	TOTALE			MASCHI	FEMMINE	MASCHI E FEMMINE	MASCHI	FEMMINE	MASCHI E FEMMINE
	MASCHI	FEMMINE	MASCHI E FEMMINE						
—	79	277	356	50	265	315	129	542	671
—	1	33	34	—	30	30	1	63	64
2	11	110	121	679	1.342	2.021	690	1.452	2.142
—	—	22	22	56	145	201	56	167	223
—	11	—	11	3	—	3	14	—	14
1	8	8	16	6	15	21	14	23	37
—	—	—	—	—	—	—	—	—	—
—	152	3	155	12	8	20	164	11	175
3	262	453	715	806	1.805	2.611	1.068	2.258	3.326

presenti per sesso e specie della convivenza

NENTI	da 26 a 50			da 51 a 75			da 76 a 100			oltre 100		
	CONVIVENZE	COMPONENTI		CONVIVENZE	COMPONENTI		CONVIVENZE	COMPONENTI		CONVIVENZE	COMPONENTI	
		MF	M		MF	M		MF	M		MF	M
46	5	171	10	1	57	57	1	96	—	—	—	—
—	—	—	—	—	—	—	—	—	—	—	—	—
60	14	536	151	9	534	144	2	161	51	3	840	304
—	4	136	35	2	129	32	2	161	58	2	589	277
—	—	—	—	1	74	74	—	—	—	—	—	—
17	2	62	45	—	—	—	—	—	—	—	—	—
—	—	—	—	—	—	—	—	—	—	—	—	—
32	1	32	31	—	—	—	1	78	78	1	572	572
155	26	937	272	13	794	307	6	496	187	6	2.001	1.153

TAV. 24 - Abitazioni occupate per numero di occupanti,

NUMERO DI STANZE — TITOLO DI GODIMENTO	ABITAZIONI OCCUPATE					
	1	2	3	4	5	6
Abitazioni occupate	17.527	22.553	17.891	13.216	4.983	1.830
1	512	60	25	6	3	—
2	3.492	1.950	827	381	80	13
3	4.269	5.490	3.745	2.376	593	139
4	4.829	8.081	6.673	4.552	1.354	442
5	2.254	3.800	3.611	3.043	1.288	471
6	1.171	1.829	1.693	1.509	839	362
7	458	661	669	667	384	193
8	254	324	317	312	236	93
9 e piu'	288	358	331	370	206	117
- di cui in proprieta'	11.277	15.253	10.885	8.232	3.331	1.261
1	160	17	9	—	1	—
2	1.377	792	185	72	16	6
3	2.236	2.585	1.236	688	164	48
4	3.694	5.844	4.051	2.626	713	206
5	1.900	3.184	2.789	2.325	931	330
6	1.042	1.635	1.448	1.301	741	301
7	400	602	584	599	353	170
8	231	298	283	293	225	87
9 e piu'	237	296	300	328	187	113
- di cui in affitto	4.932	6.274	6.146	4.433	1.485	500
1	233	33	15	4	2	—
2	1.798	1.020	592	291	60	7
3	1.760	2.631	2.310	1.589	415	88
4	851	1.939	2.308	1.726	584	219
5	206	463	664	590	314	120
6	49	118	170	154	71	45
7	19	29	51	42	19	17
8	6	15	18	11	7	2
9 e piu'	10	26	18	26	13	2
Abit.occup.senza stanze esclusivam.ad altro uso	17.527	22.553	17.891	13.216	4.983	1.830
1	525	63	25	6	3	—
2	3.529	1.992	838	386	83	13
3	4.317	5.595	3.810	2.425	607	144
4	4.889	8.226	6.857	4.667	1.391	448
5	2.243	3.779	3.649	3.127	1.317	492
6	1.144	1.758	1.626	1.475	845	372
7	425	606	605	620	361	181
8	217	270	245	248	214	85
9 e piu'	238	264	236	262	162	95
- di cui in proprieta'	11.277	15.253	10.885	8.232	3.331	1.261
1	164	19	9	—	1	—
2	1.400	823	190	74	19	6
3	2.270	2.661	1.283	720	170	52
4	3.754	5.977	4.208	2.716	739	211
5	1.897	3.167	2.828	2.412	970	352
6	1.019	1.588	1.402	1.278	750	309
7	380	554	532	565	330	161
8	195	247	215	229	205	79
9 e piu'	198	217	218	238	147	91
- di cui in affitto	4.932	6.274	6.146	4.433	1.485	500
1	239	34	15	4	2	—
2	1.811	1.029	598	293	60	7
3	1.771	2.651	2.325	1.600	423	89
4	843	1.941	2.324	1.746	594	219
5	195	463	658	583	303	120
6	46	101	156	144	69	46
7	14	26	44	35	19	15
8	4	9	18	12	6	2
9 e piu'	9	20	8	16	9	2
Abit.occ.senza stanze esclus.altro uso e cucine	17.527	22.553	17.891	13.216	4.983	1.830
1	2.387	902	290	122	28	4
2	4.870	4.902	2.790	1.614	406	102
3	5.316	8.760	7.252	4.836	1.377	405
4	2.734	4.712	4.464	3.646	1.420	524
5	1.248	2.000	1.872	1.733	945	400
6	501	741	736	742	435	214
7	222	259	238	256	203	85
8	125	145	135	147	97	54
9 e piu'	124	132	114	120	72	42
- di cui in proprieta'	11.277	15.253	10.885	8.232	3.331	1.261
1	991	441	92	29	7	3
2	2.287	2.249	859	460	109	41
3	3.760	5.796	3.954	2.464	667	178
4	2.282	3.835	3.295	2.646	981	350
5	1.103	1.792	1.595	1.478	823	333
6	448	674	653	679	395	186
7	198	236	210	234	194	79
8	107	127	124	135	91	51
9 e piu'	101	103	103	107	64	40
- di cui in affitto	4.932	6.274	6.146	4.433	1.485	500
1	1.082	371	170	84	18	1
2	2.259	2.395	1.761	1.071	283	58
3	1.216	2.604	2.965	2.165	659	215
4	285	703	971	847	394	150
5	58	141	200	194	95	47
6	18	30	52	43	21	24
7	5	10	16	13	6	3
8	2	7	7	8	4	1
9 e piu'	7	13	4	8	5	1

numero di stanze e titolo di godimento

DA PERSONE				TOTALE			
7	8	9 e più		ABITAZIONI	STANZE	OCCUPANTI	
		ABITAZIONI	OCCUPANTI			FAMIGLIE	COMPONENTI
555	193	143	1.380	78.891	340.574	80.181	211.874
—	—	—	—	606	606	607	746
5	—	3	30	6.751	13.502	6.802	11.940
35	11	6	57	16.664	49.992	16.807	40.177
135	62	33	318	26.161	104.644	26.492	70.399
118	41	40	378	14.666	73.330	14.988	43.657
104	35	23	224	7.565	45.390	7.785	23.543
60	14	10	96	3.116	21.812	3.224	10.161
40	16	5	50	1.597	12.776	1.645	5.297
58	14	23	227	1.765	18.522	1.831	5.954
360	110	68	665	50.777	239.568	51.737	135.652
—	—	—	—	187	187	187	226
3	—	1	12	2.452	4.904	2.468	3.953
5	4	2	20	6.968	20.904	7.028	15.061
46	19	12	115	17.211	68.844	17.437	43.429
77	26	10	94	11.572	57.860	11.842	33.411
87	22	8	80	6.585	39.510	6.772	20.236
52	10	8	76	2.778	19.446	2.871	9.057
37	16	5	50	1.475	11.800	1.522	4.932
53	13	22	218	1.549	16.113	1.610	5.347
172	74	67	641	24.083	84.367	24.343	66.512
—	—	—	—	287	287	287	370
2	—	2	18	3.772	7.544	3.805	7.152
27	6	4	37	8.830	26.490	8.906	23.185
84	38	20	194	7.769	31.076	7.858	23.877
37	14	25	238	2.433	12.165	2.469	8.383
10	12	14	135	643	3.858	657	2.337
6	4	1	10	188	1.316	198	679
2	—	—	—	61	488	61	195
4	—	1	9	100	1.143	102	334
555	193	143	1.380	78.891	335.075	80.181	211.874
—	—	—	—	622	622	623	765
6	—	3	30	6.850	13.700	6.903	12.136
37	11	6	57	16.952	50.856	17.100	40.940
135	63	33	318	26.709	106.836	27.044	71.990
124	42	42	399	14.815	74.075	15.152	44.396
109	34	23	224	7.386	44.316	7.613	23.154
56	17	11	107	2.882	20.174	2.972	9.458
38	14	5	50	1.336	10.688	1.383	4.492
50	12	20	195	1.339	13.808	1.391	4.543
360	110	68	665	50.777	235.040	51.737	135.652
—	—	—	—	193	193	193	234
3	—	1	12	2.516	5.032	2.533	4.076
7	4	2	20	7.169	21.507	7.232	15.584
47	19	12	115	17.683	70.732	17.914	44.753
83	27	12	115	11.748	58.740	12.030	34.237
92	22	8	80	6.468	38.808	6.663	20.017
48	13	9	87	2.592	18.144	2.670	8.487
34	14	5	50	1.223	9.784	1.269	4.149
46	11	19	186	1.185	12.100	1.233	4.115
172	74	67	641	24.083	83.771	24.343	66.512
—	—	—	—	294	294	294	378
3	—	2	18	3.803	7.606	3.836	7.216
27	6	4	37	8.896	26.688	8.974	23.371
83	39	20	194	7.809	31.236	7.898	24.052
37	14	25	238	2.398	11.990	2.434	8.271
10	11	14	135	597	3.582	611	2.206
6	4	1	10	164	1.148	172	607
2	—	—	—	53	424	53	180
4	—	1	9	69	803	71	231
555	193	143	1.380	78.891	273.257	80.181	211.874
—	—	—	—	3.736	3.736	3.758	5.736
28	5	7	69	14.724	29.448	14.848	32.447
127	60	29	280	28.162	84.486	28.497	74.900
132	42	40	382	17.714	70.856	18.065	52.020
114	40	28	266	8.380	41.900	8.630	26.305
60	19	13	128	3.461	20.766	3.566	11.318
39	14	6	60	1.322	9.254	1.376	4.448
34	7	8	77	752	6.016	778	2.588
19	6	11	109	640	6.795	663	2.112
360	110	68	665	50.777	192.868	51.737	135.652
—	—	—	—	1.564	1.564	1.571	2.325
7	1	3	32	6.016	12.032	6.071	12.082
41	18	10	96	16.888	50.664	17.106	42.000
80	26	12	115	13.507	54.028	13.784	38.309
97	26	8	77	7.255	36.275	7.472	22.461
51	13	12	118	3.111	18.666	3.199	10.141
35	14	5	50	1.205	8.435	1.257	4.087
30	6	7	68	678	5.424	702	2.360
18	6	11	109	553	5.780	575	1.887
172	74	67	641	24.083	67.304	24.343	66.512
—	—	—	—	1.728	1.728	1.740	2.782
18	4	4	37	7.853	15.706	7.916	18.574
82	36	19	184	9.961	29.883	10.062	29.610
47	15	22	212	3.434	13.736	3.489	11.523
10	14	19	180	778	3.890	796	2.835
7	5	—	—	200	1.200	209	744
2	—	1	10	56	392	56	197
4	—	1	9	34	272	35	132
1	—	—	—	39	497	40	115

TAV. 25 - Abitazioni occupate per numero di stanze, numero di famiglie, figura giuridica

NUMERO FAMIGLIE — FIGURA GIURIDICA DEL PROPRIETARIO — EPOCA DI COSTRUZIONE E TITOLO DI GODIMENTO — NUMERO SERVIZI INSTALLATI	ABITAZIONI					
	1	2	3	4	5	6
ABITAZIONI OCCUPATE	606	6.751	16.664	26.161	14.666	7.565
- Da una famiglia						
- numero	605	6.702	16.525	25.837	14.352	7.360
- componenti	744	11.774	39.662	69.059	42.234	22.572
- Da due famiglie						
- numero	1	47	135	317	307	191
- componenti	2	155	493	1.306	1.392	890
- Da tre e più famiglie						
- numero	—	2	4	7	7	14
- componenti	—	11	22	34	31	81
Figura giuridica del proprietario						
- Persona fisica	577	6.409	15.809	24.654	14.014	7.384
- Impresa bancaria o assicuratrice	1	19	63	105	57	20
- Altra impresa: di costruzioni, immobiliare, industriale, commerciale, ecc.	6	34	105	145	54	36
- Cooperativa edilizia di abitazione	4	16	59	270	151	28
- a proprietà individuale	3	15	33	126	93	22
- a proprietà indivisa	1	1	26	144	58	6
- Stato, Regioni, Provincie, Comuni	7	39	128	148	58	23
- Enti previdenziali (INPS, INPDAl, ecc.)	1	37	66	24	14	1
- Istituto autonomo case popolari (IACP)	2	149	336	688	235	37
- Altro proprietario	8	48	98	127	83	36
Epoca di costruzione						
Prima del 1919	310	2.349	4.387	8.502	5.333	3.471
- di cui in proprietà	108	1.217	2.553	6.648	4.547	3.124
1919 - 1945	72	825	1.633	2.485	1.716	1.048
- di cui in proprietà	19	267	661	1.606	1.306	892
1946 - 1960	45	862	2.471	3.169	1.537	638
- di cui in proprietà	7	199	870	1.896	1.096	519
1961 - 1971	89	1.720	5.226	6.261	3.050	1.139
- di cui in proprietà	23	450	1.734	3.628	2.271	987
1972 - 1975	43	551	1.647	2.952	1.520	656
- di cui in proprietà	15	167	597	1.688	1.196	559
1976 - 1980	42	405	1.213	2.549	1.377	556
- di cui in proprietà	15	130	508	1.563	1.041	454
Dopo il 1980	5	39	87	243	133	57
- di cui in proprietà	—	22	45	182	115	50
Numero di servizi installati						
Acqua potabile, gabinetto, bagno, elettricità, riscaldamento	278	4.638	13.743	21.919	12.653	6.494
Acqua potabile, gabinetto, bagno, elettricità	4	11	26	42	21	18
Acqua potabile, gabinetto, bagno	—	1	—	—	—	—
Acqua potabile, gabinetto, elettricità	11	30	22	36	17	12
Acqua potabile, gabinetto	2	1	1	1	—	—
Acqua potabile, elettricità	10	22	16	23	10	4
Gabinetto, elettricità	2	1	2	1	—	—
Altre combinazioni	297	2.042	2.850	4.139	1.962	1.036
Solo acqua potabile	—	1	—	—	2	1
Solo gabinetto	1	3	1	—	—	—
Solo elettricità	1	1	2	—	1	—
Nessun servizio	—	—	1	—	—	—

del proprietario, epoca di costruzione e titolo di godimento, numero di servizi installati

CON STANZE				TOTALE			
7	8	9 e più		ABITAZIONI	STANZE	OCCUPANTI	
		ABITAZIONI	STANZE			FAMIGLIE	COMPONENTI
3.116	1.597	1.765	18.522	78.891	340.574	80.181	211.874
3.017	1.554	1.702	17.884	77.654	334.287	77.654	—
9.686	5.086	5.655	—	—	—	—	206.472
90	39	61	612	1.188	6.003	2.376	—
426	189	284	—	—	—	—	5.137
9	4	2	26	49	284	151	—
49	22	15	—	—	—	—	265
3.065	1.560	1.683	17.571	75.155	325.318	76.386	199.990
7	4	4	49	280	1.183	286	743
13	6	13	129	412	1.723	415	1.196
4	3	—	—	535	2.268	543	1.582
1	1	—	—	294	1.248	299	832
3	2	—	—	241	1.020	244	750
5	2	4	54	414	1.594	423	1.201
—	—	—	—	143	445	145	438
3	—	3	58	1.453	5.536	1.476	5.494
19	22	58	661	499	2.507	507	1.230
1.438	754	865	9.161	27.409	124.927	27.936	66.911
1.298	696	758	7.991	20.949	100.917	21.388	50.582
460	237	222	2.333	8.698	38.878	8.864	22.992
411	214	194	2.019	5.570	27.450	5.692	14.719
247	117	141	1.430	9.227	37.466	9.364	23.877
210	109	127	1.280	5.033	22.815	5.114	13.006
495	238	256	2.693	18.474	74.397	18.732	52.332
439	221	220	2.276	9.973	45.031	10.147	28.960
240	127	139	1.434	7.875	33.560	7.984	23.809
212	114	126	1.295	4.674	21.917	4.746	14.405
218	113	126	1.301	6.599	28.639	6.682	20.233
191	110	112	1.126	4.124	19.323	4.186	12.631
18	11	16	170	609	2.707	619	1.720
17	11	12	126	454	2.115	464	1.349
2.769	1.428	1.616	16.952	65.538	288.447	66.656	183.667
9	5	3	30	139	618	143	311
—	—	1	20	2	22	2	2
5	1	—	—	134	481	134	250
—	—	—	—	5	11	5	9
5	2	1	9	93	328	96	161
—	—	—	—	6	14	6	8
328	161	144	1.511	12.959	50.608	13.124	27.448
—	—	—	—	4	18	4	6
—	—	—	—	5	10	5	5
—	—	—	—	5	14	5	6
—	—	—	—	1	3	1	1

TAV. 26 - Abitazioni occupate per tipo di fabbricato,

NUMERO STANZE — EPOCA DI COSTRUZIONE — SERVIZI INSTALLATI	FABBRICATO UTILIZZATO ESCLUSIVAMENTE AD USO ABITATIVO PER NUMERO DI ABITAZIONI						TOTALE
	1	2	da 3 a 8	da 9 a 15	da 16 a 30	31 e più	
ABITAZIONI	20.320	7.291	10.829	8.063	5.836	1.888	54.227
STANZE	97.425	30.344	40.972	29.190	20.985	6.289	225.205
FAMIGLIE	20.678	7.405	10.949	8.149	5.905	1.922	55.008
OCCUPANTI	52.815	18.688	29.373	22.089	16.447	5.014	144.426
Numero stanze							
1	118	111	111	40	27	22	429
2	1.066	790	1.271	966	704	356	5.153
3	2.470	1.553	3.135	2.913	2.089	772	12.932
4	6.660	2.424	4.014	2.858	2.155	532	18.643
5	4.625	1.354	1.544	953	629	163	9.268
6	2.808	555	454	223	162	31	4.233
7	1.197	227	165	60	39	5	1.693
8	654	113	68	22	16	2	875
9 e più	722	164	67	28	15	5	1.001
Epoca di costruzione							
Prima del 1919	9.164	2.598	2.509	510	167	35	14.983
1919 - 1945	2.534	1.065	1.282	400	123	148	5.552
1946 - 1960	1.471	782	1.802	1.701	904	336	6.996
1961 - 1971	3.254	1.447	2.403	3.268	2.971	1.020	14.363
1972 - 1975	1.860	725	1.609	1.076	946	222	6.438
1976 - 1980	1.837	622	1.123	1.025	684	127	5.418
Dopo il 1980	200	52	101	83	41	—	477
Servizi installati							
Acqua potabile	20.187	7.252	10.804	8.059	5.830	1.876	54.008
Gabinetto	19.903	7.209	10.770	8.047	5.817	1.888	53.634
Bagno	16.403	6.131	9.385	7.700	5.698	1.777	47.094
Elettricità	20.279	7.275	10.814	8.054	5.834	1.886	54.142
Riscaldamento	20.235	7.248	10.790	8.051	5.827	1.884	54.035

numero di stanze, epoca di costruzione, servizi installati

FABBRICATO UTILIZZATO PREVALENTEMENTE AD USO ABITATIVO PER NUMERO DI ABITAZIONI							FABBRICATO UTILIZZATO PREVALENTE- MENTE AD USO NON ABITATIVO	FABBRICATO RURALE
1	2	da 3 a 8	da 9 a 15	da 16 a 30	31 e più	TOTALE		
3.625	1.283	1.915	1.723	1.207	494	10.247	530	13.887
19.122	5.767	7.786	6.655	4.345	1.757	45.432	2.342	67.595
3.693	1.317	1.944	1.745	1.216	497	10.412	537	14.224
10.188	3.514	4.980	4.492	3.101	1.322	27.597	1.477	38.374
15	12	29	7	11	3	77	19	81
114	102	209	182	183	55	845	53	700
317	235	480	523	433	202	2.190	100	1.442
1.007	418	662	594	367	160	3.208	162	4.148
857	257	293	270	152	51	1.880	89	3.429
606	121	116	90	33	19	985	47	2.300
319	58	56	37	11	3	484	26	913
168	37	28	10	7	1	251	12	459
222	43	42	10	10	—	327	22	415
1.820	514	633	123	44	12	3.146	210	9.070
531	198	284	85	45	2	1.145	64	1.937
279	136	260	434	250	52	1.411	77	743
506	216	443	827	658	349	2.999	112	1.000
251	107	160	171	115	56	860	37	540
214	102	126	81	79	22	624	25	532
24	10	9	2	16	1	62	5	65
3.601	1.276	1.907	1.722	1.206	494	10.206	525	13.762
3.520	1.270	1.895	1.719	1.202	493	10.099	520	13.301
2.873	1.088	1.603	1.670	1.160	484	8.878	426	9.531
3.613	1.282	1.910	1.721	1.207	494	10.227	529	13.836
3.600	1.275	1.900	1.723	1.201	494	10.193	521	13.744

TAV. 27 - Abitazioni occupate per servizi installati, numero di occupanti,

NUMERO OCCUPANTI — NUMERO STANZE — TITOLO DI GODIMENTO — FIGURA GIURIDICA DEL PROPRIETARIO ED EPOCA DI COSTRUZIONE	TOTALE ABITAZIONI	ACQUA POTABILE				DI POZZO O CISTERNA	TOTALE
		DI ACQUEDOTTO			TOTALE		
		Nell'abitazione	Fuori dell'abitazione				
ABITAZIONI OCCUPATE	78.891	72.646	525	73.171	5.330	78.501	
STANZE	340.574	311.938	2.115	314.053	24.998	339.051	
FAMIGLIE	80.181	73.834	533	74.367	5.419	79.786	
OCCUPANTI	211.874	194.833	1.247	196.080	14.973	211.053	
Numero occupanti							
1	17.527	16.034	203	16.237	1.100	17.337	
2	22.553	20.858	116	20.974	1.503	22.477	
3	17.891	16.600	104	16.704	1.129	17.833	
4	13.216	12.213	54	12.267	911	13.178	
5	4.983	4.518	24	4.542	425	4.967	
6	1.830	1.634	16	1.650	169	1.819	
7	555	488	2	490	64	554	
8	193	176	2	178	15	193	
9 e più	143	125	4	129	14	143	
Numero stanze							
1	606	514	30	544	37	581	
2	6.751	6.307	71	6.378	316	6.694	
3	16.664	15.727	110	15.837	740	16.577	
4	26.161	24.201	156	24.357	1.695	26.052	
5	14.666	13.301	85	13.386	1.231	14.617	
6	7.565	6.813	35	6.848	685	7.533	
7	3.116	2.782	13	2.795	308	3.103	
8	1.597	1.412	10	1.422	166	1.588	
9 e più	1.765	1.589	15	1.604	152	1.756	
Titolo di godimento							
Proprietà	50.777	45.872	339	46.211	4.296	50.507	
Affitto	24.083	23.194	151	23.345	649	23.994	
Altro titolo	4.031	3.580	35	3.615	385	4.000	
Figura giuridica del proprietario ed epoca di costruzione							
Persona fisica	75.155	69.020	492	69.512	5.266	74.778	
Prima del 1919	26.864	23.882	270	24.152	2.473	26.625	
1919 - 1945	8.361	7.448	70	7.518	796	8.314	
1946 - 1960	8.608	8.121	48	8.169	424	8.593	
1961 - 1971	17.400	16.540	60	16.600	769	17.369	
1972 - 1975	7.444	6.991	30	7.021	391	7.412	
1976 - 1980	5.901	5.496	13	5.509	380	5.889	
Dopo il 1980	577	542	1	543	33	576	
Imprese	692	659	5	664	27	691	
Prima del 1919	161	152	3	155	6	161	
1919 - 1945	70	69	—	69	1	70	
1946 - 1960	77	73	1	74	3	77	
1961 - 1971	229	224	—	224	5	229	
1972 - 1975	57	52	—	52	5	57	
1976 - 1980	84	79	—	79	4	83	
Dopo il 1980	14	10	1	11	3	14	
Cooperative edilizie a proprietà individuale e indivisa	535	523	6	529	4	533	
Prima del 1919	19	17	1	18	1	19	
1919 - 1945	11	11	—	11	—	11	
1946 - 1960	75	74	1	75	—	75	
1961 - 1971	135	133	—	133	2	135	
1972 - 1975	92	87	2	89	1	90	
1976 - 1980	188	186	2	188	—	188	
Dopo il 1980	15	15	—	15	—	15	
Stato, Regioni, Province, Comuni, IACP	1.867	1.832	18	1.850	10	1.860	
Prima del 1919	145	129	7	136	6	142	
1919 - 1945	199	194	2	196	2	198	
1946 - 1960	373	366	4	370	2	372	
1961 - 1971	496	495	1	496	—	496	
1972 - 1975	251	250	1	251	—	251	
1976 - 1980	400	395	3	398	—	398	
Dopo il 1980	3	3	—	3	—	3	
Enti previdenziali	143	142	1	143	—	143	
Prima del 1919	—	—	—	—	—	—	
1919 - 1945	4	4	—	4	—	4	
1946 - 1960	24	24	—	24	—	24	
1961 - 1971	107	106	1	107	—	107	
1972 - 1975	4	4	—	4	—	4	
1976 - 1980	4	4	—	4	—	4	
Dopo il 1980	—	—	—	—	—	—	
Altro proprietario	499	470	3	473	23	496	
Prima del 1919	220	207	2	209	9	218	
1919 - 1945	53	50	—	50	2	52	
1946 - 1960	70	65	—	65	5	70	
1961 - 1971	107	102	—	102	5	107	
1972 - 1975	27	25	1	26	1	27	
1976 - 1980	22	21	—	21	1	22	
Dopo il 1980	—	—	—	—	—	—	

TAV. 28 - Abitazioni occupate per numero di stanze e numero

FAMIGLIE PER NUMERO DI COMPONENTI E CONDIZIONE OCCUPAZIONALE	ABITAZIONI					
	1	2	3	4	5	6
Famiglie con 1 componente	513	3.521	4.325	4.913	2.300	1.208
- Non occupato	342	2.740	3.381	3.868	1.739	918
- Occupato	171	781	944	1.045	561	290
Famiglie con 2 componenti	59	1.941	5.493	8.131	3.902	1.879
- Tutti non occupati	25	1.096	2.748	4.104	1.978	967
- Uno occupato	21	548	1.666	2.419	1.193	605
- Tutti occupati	13	297	1.079	1.608	731	307
Famiglie con 3 componenti	25	821	3.735	6.684	3.628	1.719
- Tutti non occupati	3	60	279	543	314	159
- Uno occupato	10	477	1.840	2.963	1.514	673
- Due occupati	12	266	1.513	2.814	1.515	710
- Tutti occupati	—	18	103	364	285	177
Famiglie con 4 componenti	6	376	2.357	4.517	3.018	1.495
- Tutti non occupati	—	24	75	124	55	38
- Uno occupato	5	239	1.241	2.091	1.180	545
- Due occupati	1	102	846	1.832	1.346	645
- Tre occupati	—	10	158	396	342	216
- Tutti occupati	—	1	37	74	95	51
Famiglie con 5 componenti	3	75	582	1.296	1.224	797
- Tutti non occupati	—	3	20	43	20	12
- Uno occupato	2	43	281	505	377	221
- Due occupati	1	21	184	502	523	332
- Tre occupati	—	7	73	172	223	154
- Quattro occupati	—	1	18	65	76	67
- Tutti occupati	—	—	6	9	5	11
Famiglie con 6 e più componenti	—	17	172	620	594	467
Numero componenti	—	115	1.098	4.060	3.867	3.030
Famiglie con tutti i componenti non occupati	—	2	6	11	12	4
Numero componenti	—	13	44	73	78	28
Famiglie con componenti parte occupati e parte non occupati	—	15	165	607	580	460
Numero componenti	—	102	1.048	3.975	3.777	2.984
Famiglie con tutti i componenti occupati	—	—	1	2	2	3
Numero componenti	—	—	6	12	12	18
TOTALE	606	6.751	16.664	28.161	14.666	7.565

dei componenti delle famiglie secondo la condizione occupazionale

CON STANZE				TOTALE			
7	8	9 e più		ABITAZIONI	STANZE	OCCUPANTI	
		ABITAZIONI	STANZE			FAMIGLIE	COMPONENTI
472	260	298	3.148	17.810	67.462	17.810	17.810
355	195	184	1.897	13.722	51.582	13.722	13.722
117	65	114	1.251	4.088	15.880	4.088	4.088
688	339	379	4.074	22.811	95.330	22.811	45.622
372	153	137	1.450	11.580	47.847	11.580	23.160
200	132	151	1.627	6.935	29.469	6.935	13.870
116	54	91	997	4.296	18.014	4.296	8.592
676	325	332	3.492	17.945	78.886	17.945	53.835
75	34	36	387	1.503	6.840	1.503	4.509
245	138	128	1.361	7.988	34.124	7.988	23.964
280	111	129	1.352	7.350	32.374	7.350	22.050
76	42	39	392	1.104	5.548	1.104	3.312
666	306	371	3.790	13.112	60.857	13.112	52.448
19	7	11	109	353	1.570	353	1.412
207	88	119	1.218	5.715	25.111	5.715	22.860
292	130	150	1.526	5.344	25.281	5.344	21.376
118	71	77	796	1.388	7.274	1.388	5.552
30	10	14	141	312	1.621	312	1.248
364	225	191	2.009	4.757	24.342	4.757	23.785
4	3	4	42	109	504	109	545
114	61	43	465	1.647	7.913	1.647	8.235
149	92	82	862	1.886	9.851	1.886	9.430
63	50	41	423	783	4.224	783	3.915
27	16	19	197	289	1.612	289	1.445
7	3	2	20	43	238	43	215
250	142	194	2.009	2.456	13.697	2.456	—
1.609	934	1.329	—	—	—	—	16.042
2	1	—	—	38	172	38	—
13	6	—	—	—	—	—	255
248	138	193	2.000	2.406	13.453	2.406	—
1.596	907	1.323	—	—	—	—	15.712
—	3	1	9	12	72	12	—
—	21	6	—	—	—	—	75
3.116	1.597	1.765	18.522	78.891	340.574	78.891	209.542

TAV. 29 - Abitazioni non occupate per numero di stanze, motivo della non occupazione, tipo di fabbricato, figura giuridica del proprietario ed epoca di costruzione

MOTIVO DELLA NON OCCUPAZIONE — TIPO DI FABBRICATO — FIGURA GIURIDICA DEL PROPRIETARIO — EPOCA DI COSTRUZIONE	ABITAZIONI CON STANZE										TOTALE	
	1	2	3	4	5	6	7	8	9 e più		ABITAZIONI	STANZE
									ABITAZIONI	STANZE		
ABITAZIONI NON OCCUPATE	458	3.145	5.528	8.740	3.891	2.204	751	509	552	6.312	25.778	106.612
Motivo della non occupazione												
- Disponibile per la vendita o l'affitto	56	408	769	997	324	174	61	39	58	740	2.886	11.310
- Utilizzabile per vacanza	100	1.348	2.693	4.696	2.206	1.301	435	313	316	3.502	13.408	57.546
- Utilizzabile per lavoro	104	447	630	1.139	511	306	104	64	62	668	3.367	13.743
- Altro motivo	198	942	1.436	1.908	850	423	151	93	116	1.402	6.117	24.013
Tipo di fabbricato in cui è situata l'abitazione												
Utilizzato esclusivamente ad uso abitativo	266	2.072	3.846	5.870	2.528	1.397	486	347	380	4.328	17.192	70.956
- Con 1 abitazione	65	1.029	2.027	4.059	1.959	1.156	393	286	270	2.954	11.244	49.164
- Con 2 abitazioni	28	269	456	632	284	142	69	41	78	885	1.999	8.430
- Da 3 a 8 abitazioni	56	417	710	728	184	80	15	19	25	396	2.234	7.985
- Da 9 a 15 abitazioni	35	183	368	248	62	11	5	1	4	43	917	2.959
- Da 16 a 30 abitazioni	29	127	226	175	33	6	3	—	2	19	601	1.902
- Con 31 e più abitazioni	53	47	59	28	6	2	1	—	1	31	197	516
Utilizzato prevalentemente ad uso abitativo	68	323	583	780	376	189	81	43	55	688	2.498	10.196
- Con 1 abitazione	10	141	240	472	260	132	59	35	31	379	1.380	6.064
- Con 2 abitazioni	7	37	57	77	40	26	11	4	14	173	273	1.198
- Da 3 a 8 abitazioni	13	67	115	123	47	17	9	3	8	117	402	1.525
- Da 9 a 15 abitazioni	8	33	83	55	20	11	1	1	2	19	214	743
- Da 16 a 30 abitazioni	24	38	66	44	4	3	1	—	—	—	180	519
- Con 31 e più abitazioni	6	7	22	9	5	—	—	—	—	—	49	147
Utilizzato prevalentemente ad uso non abitativo	61	177	163	235	114	79	26	9	33	374	897	3.516
Rurale	63	573	936	1.855	873	539	158	110	84	922	5.191	21.944
Figura giuridica del proprietario												
- Persona fisica	427	3.011	5.335	8.463	3.803	2.154	732	494	505	5.678	24.924	102.999
- Imprese	20	40	61	91	28	14	7	2	20	262	283	1.198
- Cooperative edilizie a proprietà individuale e indivisa	—	8	36	70	19	3	1	—	—	—	137	524
- Stato, Regioni, Provincie, Comuni, IACP	4	48	59	55	14	9	3	4	8	97	204	771
- Enti previdenziali	—	4	1	—	2	—	—	1	1	12	9	41
- Altro proprietario	7	34	36	61	25	24	8	8	18	263	221	1.079
Epoca di costruzione												
Fino al 1945	222	2.146	3.335	5.530	2.422	1.483	500	347	424	4.965	16.409	68.888
- di cui utilizzabili per vacanza	67	918	1.726	3.046	1.354	826	279	205	248	2.826	8.669	37.410
1946-1971	154	501	974	1.194	555	255	85	67	45	453	3.830	14.743
- di cui utilizzabili per vacanza	14	196	405	640	329	176	51	51	26	261	1.888	7.908
Dopo il 1971	72	434	1.103	1.870	854	419	145	88	71	776	5.056	21.008
- di cui utilizzabili per vacanza	18	219	506	954	493	269	93	53	34	336	2.639	11.280
Epoca non indicata	10	64	116	146	60	47	21	7	12	118	483	1.973
- di cui utilizzabili per vacanza	1	15	56	56	30	30	12	4	8	79	212	948

TAV. 30 - Occupati per settore di attività economica, luogo di lavoro, tempo impiegato e mezzo utilizzato**A — AGRICOLTURA, CACCIA, FORESTE E PESCA**

LUOGO DI LAVORO — TEMPO IMPIEGATO (minuti)	MEZZO UTILIZZATO								TOTALE	di cui persone che hanno effettuato più di uno spostamento
	NESSUN MEZZO (a piedi)	FERROVIA, TRAM, METROPOLITANA, ALTRO MEZZO PUBBLICO SU ROTAIA	AUTOBUS, FILOBUS, CORRIERA, ALTRO MEZZO PUBBLICO SU GOMMA	AUTOBUS AZIENDALE	AUTO PRIVATA COME		MOTOCICLETTA, CICLOMOTORE, SCOOTER	ALTRO MEZZO		
					CONDUCENTE	TRASPORTATO				
STESSO COMUNE DI RESIDENZA	5.350	19	42	9	752	160	268	1.482	8.082	6.815
-Fino a 15	4.652	11	29	4	620	125	212	1.073	6.726	5.733
-Da 16 a 30	648	4	11	3	121	31	54	391	1.263	1.012
-Da 31 a 60	44	—	1	1	6	3	2	18	75	60
-Oltre 60	6	4	1	1	5	1	—	—	18	10
di cui nel Comune capoluogo										
-Fino a 15	176	—	14	—	83	8	17	46	344	279
-Da 16 a 30	30	2	9	2	22	6	4	21	96	61
-Da 31 a 60	21	—	1	—	3	—	—	4	29	21
-Oltre 60	—	1	1	—	2	1	—	—	5	3
ALTRO COMUNE DELLA STESSA PROVINCIA	165	2	9	7	251	40	47	55	576	414
-Fino a 15	151	—	1	4	133	20	33	32	374	293
-Da 16 a 30	11	1	5	3	89	18	11	17	155	96
-Da 31 a 60	2	1	2	—	22	2	2	2	33	17
-Oltre 60	1	—	1	—	7	—	1	4	14	8
di cui nel Comune capoluogo										
-Fino a 15	10	—	1	—	9	3	—	6	29	20
-Da 16 a 30	2	—	3	—	21	3	—	1	30	20
-Da 31 a 60	1	—	2	—	8	1	—	1	13	9
-Oltre 60	1	—	1	—	4	—	—	2	8	7
ALTRA PROVINCIA DELLA STESSA REGIONE	10	9	6	1	70	13	8	4	121	58
-Fino a 15	5	—	—	—	20	4	5	2	36	25
-Da 16 a 30	4	1	3	—	23	4	1	1	37	18
-Da 31 a 60	1	1	3	—	16	4	1	1	27	10
-Oltre 60	—	7	—	1	11	1	1	—	21	5
di cui nel Comune capoluogo										
-Fino a 15	—	—	—	—	—	—	—	—	—	—
-Da 16 a 30	—	—	—	—	—	—	—	—	—	—
-Da 31 a 60	—	1	2	—	9	4	—	—	16	5
-Oltre 60	—	5	—	—	3	—	—	—	8	2
PROVINCIE DI ALTRE REGIONI	—	—	—	—	3	—	—	—	3	—
-Fino a 15	—	—	—	—	—	—	—	—	—	—
-Da 16 a 30	—	—	—	—	—	—	—	—	—	—
-Da 31 a 60	—	—	—	—	1	—	—	—	1	—
-Oltre 60	—	—	—	—	2	—	—	—	2	—
di cui nel Comune capoluogo										
-Fino a 15	—	—	—	—	—	—	—	—	—	—
-Da 16 a 30	—	—	—	—	—	—	—	—	—	—
-Da 31 a 60	—	—	—	—	1	—	—	—	1	—
-Oltre 60	—	—	—	—	—	—	—	—	—	—
ESTERO	—	—	—	—	—	—	—	—	—	—
-Fino a 15	—	—	—	—	—	—	—	—	—	—
-Da 16 a 30	—	—	—	—	—	—	—	—	—	—
-Da 31 a 60	—	—	—	—	—	—	—	—	—	—
-Oltre 60	—	—	—	—	—	—	—	—	—	—
TOTALE	5.525	30	57	17	1.076	213	323	1.541	8.782	7.287

segue TAV. 30 — Occupati per settore di attività economica, luogo di lavoro, tempo impiegato e mezzo utilizzato

B — INDUSTRIE

LUOGO DI LAVORO — TEMPO IMPIEGATO (minuti)	MEZZO UTILIZZATO								TOTALE	di cui persone che hanno effettuato più di uno spostamento
	NESSUN MEZZO (a piedi)	FERROVIA, TRAM, METROPOLITANA, ALTRO MEZZO PUBBLICO SU ROTAIA	AUTOBUS, FILOBUS, CORRIERA, ALTRO MEZZO PUBBLICO SU GOMMA	AUTOBUS AZIENDALE	AUTO PRIVATA COME		MOTOCICLETTA, CICLOMOTORE, SCOOTER	ALTRO MEZZO		
					CONDUCENTE	TRASPORTATO				
STESSO COMUNE DI RESIDENZA	4.681	114	1.094	200	6.301	824	1.836	1.414	16.464	11.338
-Fino a 15	4.259	38	561	114	5.167	641	1.524	1.204	13.508	9.614
-Da 16 a 30	398	34	482	74	988	146	295	188	2.605	1.554
-Da 31 a 60	19	10	40	8	108	24	12	17	238	115
-Oltre 60	5	32	11	4	38	13	5	5	113	55
di cui nel Comune capoluogo										
-Fino a 15	1.546	32	497	66	2.708	273	770	547	6.439	4.055
-Da 16 a 30	237	33	443	53	711	99	216	132	1.924	1.098
-Da 31 a 60	13	9	34	7	68	18	10	11	170	78
-Oltre 60	3	25	7	3	26	10	4	2	80	39
ALTRA COMUNE DELLA STESSA PROVINCIA	83	102	389	119	3.415	541	461	73	5.183	2.562
-Fino a 15	76	11	115	35	1.624	279	291	47	2.478	1.544
-Da 16 a 30	6	41	183	54	1.557	223	145	20	2.229	864
-Da 31 a 60	1	35	81	25	180	32	15	5	374	106
-Oltre 60	—	15	10	5	54	7	10	1	102	48
di cui nel Comune capoluogo										
-Fino a 15	11	1	14	—	227	24	29	7	313	168
-Da 16 a 30	2	13	56	4	663	87	30	5	860	289
-Da 31 a 60	—	16	35	—	92	11	3	2	159	59
-Oltre 60	—	3	3	2	40	—	8	1	57	30
ALTRA PROVINCIA DELLA STESSA REGIONE	7	1.405	816	196	1.545	266	58	9	4.302	875
-Fino a 15	5	6	52	12	426	84	30	2	617	246
-Da 16 a 30	2	27	191	38	515	100	22	2	897	184
-Da 31 a 60	—	362	226	77	439	58	3	3	1.168	203
-Oltre 60	—	1.010	347	69	165	24	3	2	1.620	242
di cui nel Comune capoluogo										
-Fino a 15	—	—	—	—	—	—	—	—	—	—
-Da 16 a 30	—	—	—	—	—	—	—	—	—	—
-Da 31 a 60	—	338	143	43	212	36	—	3	775	130
-Oltre 60	—	920	320	56	106	16	2	2	1.422	211
PROVINCIE DI ALTRE REGIONI	—	8	1	1	21	6	1	—	38	11
-Fino a 15	—	—	—	—	—	—	—	—	—	—
-Da 16 a 30	—	—	—	—	—	—	—	—	—	—
-Da 31 a 60	—	1	—	1	5	1	—	—	8	3
-Oltre 60	—	7	1	—	16	5	1	—	30	8
di cui nel Comune capoluogo										
-Fino a 15	—	—	—	—	—	—	—	—	—	—
-Da 16 a 30	—	—	—	—	—	—	—	—	—	—
-Da 31 a 60	—	—	—	—	1	—	—	—	1	—
-Oltre 60	—	4	1	—	8	—	—	—	13	3
ESTERO	—	—	1	—	1	—	—	—	2	1
-Fino a 15	—	—	—	—	—	—	—	—	—	—
-Da 16 a 30	—	—	—	—	—	—	—	—	—	—
-Da 31 a 60	—	—	—	—	—	—	—	—	—	—
-Oltre 60	—	—	1	—	1	—	—	—	2	1
TOTALE	4.771	1.629	2.301	516	11.283	1.637	2.356	1.496	25.989	14.787

segue TAV. 30 — Occupati per settore di attività economica, luogo di lavoro, tempo impiegato e mezzo utilizzato

C — ALTRE ATTIVITÀ


LUOGO DI LAVORO — TEMPO IMPIEGATO (minuti)	MEZZO UTILIZZATO								TOTALE	di cui persone che hanno effettuato più di uno spostamento
	NESSUN MEZZO (a piedi)	FERROVIA, TRAM, METROPOLITANA, ALTRO MEZZO PUBBLICO SU ROTAIA	AUTOBUS, FILOBUS, CORRIERA, ALTRO MEZZO PUBBLICO SU GOMMA	AUTOBUS AZIENDALE	AUTO PRIVATA COME		MOTOCICLETTA, CICLOMOTORE, SCOOTER	ALTRO MEZZO		
					CONDUCENTE	TRASPORTATO				
STESSO COMUNE DI RESIDENZA	9.430	163	1.055	61	6.682	829	757	696	19.673	12.454
-Fino a 15	8.506	50	658	35	5.756	696	663	578	16.942	11.056
-Da 16 a 30	860	42	351	18	769	116	88	91	2.335	1.244
-Da 31 a 60	54	30	38	7	97	12	4	10	252	89
-Oltre 60	10	41	8	1	60	5	2	17	144	65
di cui nel Comune capoluogo										
-Fino a 15	4.554	42	641	28	4.069	482	418	255	10.489	6.694
-Da 16 a 30	711	31	343	18	609	99	67	71	1.949	1.045
-Da 31 a 60	50	25	32	5	66	9	4	5	196	72
-Oltre 60	4	23	5	—	34	4	1	4	75	34
ALTRO COMUNE DELLA STESSA PROVINCIA	73	325	380	32	2.962	341	114	32	4.259	1.697
-Fino a 15	69	24	35	9	1.122	130	73	13	1.475	775
-Da 16 a 30	3	137	192	15	1.489	166	37	12	2.051	701
-Da 31 a 60	1	129	132	7	280	39	2	3	593	167
-Oltre 60	—	35	21	1	71	6	2	4	140	54
di cui nel Comune capoluogo										
-Fino a 15	11	10	12	—	231	28	7	1	300	158
-Da 16 a 30	—	91	136	4	779	79	13	7	1.109	405
-Da 31 a 60	—	96	90	4	122	12	—	—	324	110
-Oltre 60	—	23	15	1	48	6	1	1	95	40
ALTRA PROVINCIA DELLA STESSA REGIONE	6	1.368	139	22	902	101	16	16	2.570	663
-Fino a 15	6	4	2	—	116	14	6	1	149	73
-Da 16 a 30	—	26	26	4	216	18	5	2	297	99
-Da 31 a 60	—	532	51	15	385	43	3	10	1.039	255
-Oltre 60	—	806	60	3	185	26	2	3	1.085	236
di cui nel Comune capoluogo										
-Fino a 15	—	—	—	—	—	—	—	—	—	—
-Da 16 a 30	—	—	—	—	—	—	—	—	—	—
-Da 31 a 60	—	488	29	12	270	32	1	4	836	201
-Oltre 60	—	717	56	3	128	17	2	1	924	199
PROVINCIE DI ALTRE REGIONI	—	37	8	—	32	2	—	1	80	22
-Fino a 15	—	—	—	—	—	—	—	—	—	—
-Da 16 a 30	—	—	—	—	—	—	—	—	—	—
-Da 31 a 60	—	10	2	—	3	—	—	—	15	1
-Oltre 60	—	27	6	—	29	2	—	1	65	21
di cui nel Comune capoluogo										
-Fino a 15	—	—	—	—	—	—	—	—	—	—
-Da 16 a 30	—	—	—	—	—	—	—	—	—	—
-Da 31 a 60	—	3	2	—	2	—	—	—	7	—
-Oltre 60	—	21	5	—	17	1	—	1	45	15
ESTERO	—	1	—	—	—	—	—	—	1	—
-Fino a 15	—	—	—	—	—	—	—	—	—	—
-Da 16 a 30	—	—	—	—	—	—	—	—	—	—
-Da 31 a 60	—	—	—	—	—	—	—	—	—	—
-Oltre 60	—	1	—	—	—	—	—	—	1	—
TOTALE	9.509	1.894	1.582	115	10.578	1.273	887	745	26.583	14.836

segue TAV. 30 — Occupati per settore di attività economica, luogo di lavoro, tempo impiegato e mezzo utilizzato


LUOGO DI LAVORO — TEMPO IMPIEGATO (minuti)	MEZZO UTILIZZATO								TOTALE	di cui persone che hanno effettuato più di uno spostamento
	NESSUN MEZZO (a piedi)	FERROVIA, TRAM, METROPOLITANA, ALTRO MEZZO PUBBLICO SU ROTAIA	AUTOBUS, FILOBUS, CORRIERA, ALTRO MEZZO PUBBLICO SU GOMMA	AUTOBUS AZIENDALE	AUTO PRIVATA COME		MOTOCICLETTA, CICLOMOTORE, SCOOTER	ALTRO MEZZO		
					CONDUCENTE	TRASPORTATO				
STESSO COMUNE DI RESIDENZA	19.461	296	2.191	270	13.735	1.813	2.861	3.592	44.219	30.607
-Fino a 15	17.417	99	1.248	153	11.543	1.462	2.399	2.855	37.176	26.403
-Da 16 a 30	1.906	80	844	95	1.878	293	437	670	6.203	3.810
-Da 31 a 60	117	40	79	16	211	39	18	45	565	264
-Oltre 60	21	77	20	6	103	19	7	22	275	130
di cui nel Comune capoluogo										
-Fino a 15	6.276	74	1.152	94	6.860	763	1.205	848	17.272	11.028
-Da 16 a 30	978	66	795	73	1.342	204	287	224	3.969	2.204
-Da 31 a 60	84	34	67	12	137	27	14	20	395	171
-Oltre 60	7	49	13	3	62	15	5	6	160	76
ALTRO COMUNE DELLA STESSA PROVINCIA	321	429	778	158	6.628	922	622	160	10.018	4.673
-Fino a 15	296	35	151	48	2.879	429	397	92	4.327	2.612
-Da 16 a 30	20	179	380	72	3.135	407	193	49	4.435	1.661
-Da 31 a 60	4	165	215	32	482	73	19	10	1.000	290
-Oltre 60	1	50	32	6	132	13	13	9	256	110
di cui nel Comune capoluogo										
-Fino a 15	32	11	27	—	467	55	36	14	642	346
-Da 16 a 30	4	104	195	8	1.463	169	43	13	1.999	714
-Da 31 a 60	1	112	127	4	222	24	3	3	496	178
-Oltre 60	1	26	19	3	92	6	9	4	160	77
ALTRA PROVINCIA DELLA STESSA REGIONE	23	2.782	961	219	2.517	380	82	29	6.993	1.596
-Fino a 15	16	10	54	12	562	102	41	5	802	344
-Da 16 a 30	6	54	220	42	754	122	28	5	1.231	301
-Da 31 a 60	1	895	280	92	840	105	7	14	2.234	468
-Oltre 60	—	1.823	407	73	361	51	6	5	2.726	483
di cui nel Comune capoluogo										
-Fino a 15	—	—	—	—	—	—	—	—	—	—
-Da 16 a 30	—	—	—	—	—	—	—	—	—	—
-Da 31 a 60	—	827	174	55	491	72	1	7	1.627	336
-Oltre 60	—	1.642	376	59	237	33	4	3	2.354	412
PROVINCIE DI ALTRE REGIONI	—	45	9	1	56	8	1	1	121	33
-Fino a 15	—	—	—	—	—	—	—	—	—	—
-Da 16 a 30	—	—	—	—	—	—	—	—	—	—
-Da 31 a 60	—	11	2	1	9	1	—	—	24	4
-Oltre 60	—	34	7	—	47	7	1	1	97	29
di cui nel Comune capoluogo										
-Fino a 15	—	—	—	—	—	—	—	—	—	—
-Da 16 a 30	—	—	—	—	—	—	—	—	—	—
-Da 31 a 60	—	3	2	—	4	—	—	—	9	—
-Oltre 60	—	25	6	—	25	1	—	1	58	18
ESTERO	—	1	1	—	1	—	—	—	3	1
-Fino a 15	—	—	—	—	—	—	—	—	—	—
-Da 16 a 30	—	—	—	—	—	—	—	—	—	—
-Da 31 a 60	—	—	—	—	—	—	—	—	—	—
-Oltre 60	—	1	1	—	1	—	—	—	3	1
TOTALE	19.805	3.553	3.940	648	22.937	3.123	3.566	3.782	61.354	36.910

TAV. 31 - Studenti per luogo di studio, tempo impiegato e mezzo utilizzato

LUOGO DI STUDIO — TEMPO IMPIEGATO (minuti)	MEZZO UTILIZZATO								TOTALE	di cui persone che hanno effettuato più di uno spostamento
	NESSUN MEZZO (a piedi)	FERROVIA, TRAM, METROPOLITANA, ALTRO MEZZO PUBBLICO SU ROTAIA	AUTOBUS, FILOBUS, CORRIERA, ALTRO MEZZO PUBBLICO SU GOMMA	AUTOBUS SCOLASTICO	AUTO PRIVATA COME		MOTOCICLETTA, CICLOMOTORE, SCOOTER	ALTRO MEZZO		
					CONDUCENTE	TRASPORTATO				
STESSO COMUNE DI RESIDENZA	13.663	216	2.373	2.793	38	3.416	258	275	23.032	3.266
-Fino a 15	12.487	71	1.374	1.974	34	3.132	224	248	19.544	2.610
-Da 16 a 30	1.102	63	900	757	4	268	33	27	3.154	586
-Da 31 a 60	66	45	94	56	—	14	1	—	276	59
-Oltre 60	8	37	5	6	—	2	—	—	58	11
di cui nel Comune capoluogo										
-Fino a 15	6.589	49	1.060	326	29	1.334	164	34	9.585	1.492
-Da 16 a 30	802	44	770	265	4	169	27	5	2.086	445
-Da 31 a 60	64	20	65	24	—	11	1	—	185	44
-Oltre 60	4	15	3	2	—	1	—	—	25	7
ALTRO COMUNE DELLA STESSA PROVINCIA	68	587	1.955	1.302	18	526	22	5	4.483	712
-Fino a 15	56	30	282	543	5	287	11	4	1.218	148
-Da 16 a 30	11	226	1.008	602	10	188	8	1	2.054	331
-Da 31 a 60	1	261	577	130	2	37	1	—	1.009	193
-Oltre 60	—	70	88	27	1	14	2	—	202	40
di cui nel Comune capoluogo										
-Fino a 15	15	20	22	17	1	70	3	2	150	18
-Da 16 a 30	5	198	616	50	9	138	7	—	1.023	182
-Da 31 a 60	1	249	504	36	2	30	—	—	822	165
-Oltre 60	—	69	84	8	1	14	2	—	178	36
ALTRA PROVINCIA DELLA STESSA REGIONE	7	1.048	420	152	54	100	11	1	1.793	365
-Fino a 15	4	1	24	36	1	39	5	—	110	21
-Da 16 a 30	2	76	188	85	7	22	5	—	385	50
-Da 31 a 60	1	350	142	22	26	31	1	—	573	131
-Oltre 60	—	621	66	9	20	8	—	1	725	163
di cui nel Comune capoluogo										
-Fino a 15	—	—	—	—	—	—	—	—	—	—
-Da 16 a 30	—	—	—	—	—	—	—	—	—	—
-Da 31 a 60	—	265	45	1	24	19	1	—	355	89
-Oltre 60	—	585	49	4	20	8	—	1	667	147
PROVINCIE DI ALTRE REGIONI	—	35	4	2	7	—	—	—	48	14
-Fino a 15	—	—	—	—	—	—	—	—	—	—
-Da 16 a 30	—	—	—	—	—	—	—	—	—	—
-Da 31 a 60	—	3	—	—	—	—	—	—	3	—
-Oltre 60	—	32	4	2	7	—	—	—	45	14
di cui nel Comune capoluogo										
-Fino a 15	—	—	—	—	—	—	—	—	—	—
-Da 16 a 30	—	—	—	—	—	—	—	—	—	—
-Da 31 a 60	—	1	—	—	—	—	—	—	1	—
-Oltre 60	—	26	—	—	7	—	—	—	33	13
ESTERO	—	—	—	—	—	—	—	—	—	—
-Fino a 15	—	—	—	—	—	—	—	—	—	—
-Da 16 a 30	—	—	—	—	—	—	—	—	—	—
-Da 31 a 60	—	—	—	—	—	—	—	—	—	—
-Oltre 60	—	—	—	—	—	—	—	—	—	—
TOTALE	13.738	1.886	4.752	4.249	117	4.042	291	281	29.356	4.357



appendice



A — Tipologia completa delle famiglie

FAMIGLIA DI TIPO	CAPO FAMIGLIA	CONIUGE	FIGLIO/A	GENITORE	SUOCERO/A	GENERO NUORA	ALTRO PARENTE O AFFINE	ALTRA PERSONA CONVIVENTE	ADETTI AI SERVIZI DELLA FAMIGLIA		
A	x	—	—	—	—	—	—	⊗	⊗		
B	x	x	—	—	—	—	—	⊗	⊗		
C	C1	x	x	—	—	—	—	⊗	⊗		
	C2	x(M)	—	x	—	—	—	⊗	⊗		
	C3	x(F)	—	x	—	—	—	⊗	⊗		
D ₁	D1.1	x	x	—	<table border="1"><tr><td>x</td><td>x</td></tr></table>	x	x	⊗	⊗	⊗	⊗
	x	x									
D1.2	x	x	—	—	<table border="1"><tr><td>x</td><td>x</td></tr></table>	x	x	—	⊗	⊗	
x	x										
D ₂	D2.1	x	x	x	<table border="1"><tr><td>x</td><td>x</td></tr></table>	x	x	⊗	⊗	⊗	⊗
	x	x									
D2.2	x	x	x	—	<table border="1"><tr><td>x</td><td>x</td></tr></table>	x	x	—	⊗	⊗	
x	x										
D ₃	D3.1	x(M)	—	x	<table border="1"><tr><td>x</td><td>x</td></tr></table>	x	x	⊗	⊗	⊗	⊗
	x	x									
D3.2	x(M)	—	x	—	<table border="1"><tr><td>x</td><td>x</td></tr></table>	x	x	—	⊗	⊗	
x	x										
D ₄	D4.1	x(F)	—	x	<table border="1"><tr><td>x</td><td>x</td></tr></table>	x	x	⊗	⊗	⊗	⊗
	x	x									
D4.2	x(F)	—	x	—	<table border="1"><tr><td>x</td><td>x</td></tr></table>	x	x	—	⊗	⊗	
x	x										
D5	x	—	—	x(M)(F)	⊗	⊗	—	⊗	⊗		
D6	x	—	—	x(M)	⊗	⊗	—	⊗	⊗		
D7	x	—	—	x(F)	⊗	⊗	—	⊗	⊗		
D8	x	—	—	—	x(M)(F)	⊗	—	⊗	⊗		
D9	Altri casi										

x = Componente presente

— = Componente assente

⊗ = Componente che può essere presente o assente

x	x
---	---

 = Componenti entrambi presenti o almeno uno dei due presenti

(M) = Maschio

(F) = Femmina

B — Confronto fra le classi di età ai censimenti demografici del 1951, 1961, 1971 e 1981

CLASSI DI ETÀ PER LE QUALI PUÒ ESSERE EFFETTUATO IL CONFRONTO	1951	1961	1971	1981
meno di 6 anni	fino a 6 anni	fino a 6	meno di 6	0-2 3-5
6-13	{ 6-10 10-14	6-14	{ 6-10 11-13	{ 6-10 11-13
14-20	{ 14-18 18-21	14-21	{ 14-18 19-20	{ 14-17 18 19-20
21-24	21-25	21-25	si ottiene sottraendo la classe 0-20 dalla classe 0-24	21-24
25-34	25-35	{ 25-30 30-35	{ 25-29 30-34	{ 25-29 30-34
35-44	35-45	{ 35-40 40-45	{ 35-39 40-44	{ 35-39 40-44
45-54	45-55	{ 45-50 50-55	{ 45-49 50-54	{ 45-49 50-54
55-59	55-60	55-60	55-59	55-59
60-64	60-65	60-65	60-64	60-64
65 e più	da 65 in poi	{ 65-70 70-75 oltre 75	{ 65-69 70-74 75 e più	{ 65-69 70-74 75 e più

C – Variazioni territoriali e di nome nelle circoscrizioni amministrative
(periodo: 25 ottobre 1971 - 24 ottobre 1981)

Comuni	Superficie e popolazione riferite al censimento del 24-10-1971 (Situazione prima della variazione)		V A R I A Z I O N I					Superficie e popolazione riferite al censimento del 24-10-1971 (Situazione dopo la variazione)	
	Superficie ha	Popolazione		Specie e relativo provvedimento	Superficie e popolazione oggetto della variazione		Superficie ha	Popolazione	
		residente	presente		Superficie ha	Popolazione		residente	presente

N E G A T I V O

D – Zone di territorio in contestazione tra Comuni

Zone di territorio in contestazione			Epoca della contestazione	Comuni interessati alla contestazione	Popolazione residente		Superficie Km ²	
Denominazione	Popolazione residente	Superficie Km ²			Totale	di cui in zona contestata	Totale	di cui in contestazione
Gallareto II e Vairolo	71	0,91	1951	Piovà Massaia Cerreto d'Asti	660 272	29 42	10,80 3,98	0,91 —

E — Categorie socio-professionali secondo la professione e la posizione nella professione

CATEGORIE SOCIO-PROFESSIONALI	CLASSI E CATEGORIE PROFESSIONALI (*)	POSIZIONI NELLA PROFESSIONE
01 Imprenditori e lavoratori in proprio nell'agricoltura, nella silvicoltura, nell'allevamento e nella pesca	3.11, 3.12, 3.13, 3.23, 3.3, 3.4	Imprenditori, lavoratori in proprio, coadiuvanti.
02 Altri lavoratori agricoli	3.14, 3.21, 3.22, 3.23, 3.24, 3.3, 3.4	Dirigenti, direttivi, impiegati, categorie intermedie, altri lavoratori dipendenti
03 Imprenditori e lavoratori in proprio nelle professioni liberali e affini	1.16, 1.17, 1.21, 1.22, 1.4, 1.5, 1.6, 1.71, 1.72, 1.73, 1.74, 1.75, 1.76, 1.77, 1.78, 1.8, 5.87, 8.31, 9.2	Liberi professionisti, lavoratori in proprio, coadiuvanti
04 Imprenditori nell'industria, nell'edilizia, nel commercio, nei trasporti e nei servizi	1.23, 1.24, 1.25, 1.26, 1.72, 1.73, 1.74, 1.75, 1.76, 2.11, 2.12, 2.13, 2.25, 7.1, 7.23, 7.24, 7.3, 8.41, 8.42, 9.1	Imprenditori, coadiuvanti
05 Lavoratori in proprio nell'industria, nell'edilizia, nel commercio, nei trasporti e nei servizi	1.23, 1.24, 1.25, 1.26, 2.25, 2.26, 2.28, 2.29, 2.31, 4.12, 4.14, 4.2, 4.3, 4.41, 4.42, 4.43, 4.44, 4.5, 4.6, 5.1, 5.22, 5.3, 5.4, 5.5, 5.6, 5.72, 5.74, 5.75, 5.76, 5.77, 5.78; 5.79, 5.81, 5.82, 5.84, 5.85, 5.86, 5.87, 5.88, 5.92, 6.11, 6.12, 6.13, 6.14, 6.15, 6.17, 6.18, 6.19, 6.22, 6.23, 6.24, 6.25, 6.32, 6.33, 6.34, 7.1, 7.22, 7.23, 7.24, 7.25, 7.3, 7.42, 7.43, 7.44, 7.45, 8.1, 8.23, 8.4; 8.51, 9.1, 9.3, 9.4, 9.51, 9.7.	Liberi professionisti, lavoratori in proprio, coadiuvanti.
06 Dirigenti industriali e commerciali, alti funzionari dell'apparato legislativo e della amministrazione statale	2.14, 2.15, 2.16, 2.17	Dirigenti, direttivi, impiegati
07 Lavoratori dipendenti nelle professioni liberali e affini	1.1, 1.21, 1.22, 1.3, 1.4, 1.51, 1.52, 1.6, 1.7, 1.8, 2.22, 5.87, 8.21, 8.31, 9.2	Dirigenti, direttivi, impiegati, categorie intermedie, altri lavoratori dipendenti

segue E — Categorie socio-professionali secondo la professione e la posizione nella professione

CATEGORIE SOCIO-PROFESSIONALI	CLASSI E CATEGORIE PROFESSIONALI (*)	POSIZIONI NELLA PROFESSIONE
08 Capi ufficio e responsabili di personale amministrativo, di addetti alle vendite e ai servizi; funzionari statali con responsabilità amministrative	1.23, 1.24, 1.25, 1.26, 2.21, 2.24, 2.25, 2.51, 2.52, 7.21, 7.41, 7.43, 8.33	Dirigenti, direttivi, impiegati
09 Personale amministrativo, addetto alle vendite e ai servizi	2.21, 2.23, 2.24, 2.26, 2.27, 2.28, 2.29, 2.3, 2.53, 2.54, 7.22, 7.23, 7.24, 7.25, 7.4, 9.3, 9.4, 9.51, 9.6, 9.7	Direttivi, impiegati, categorie intermedie, altri lavoratori dipendenti
10 Intermedi: capisquadra e sorveglianti di operai (dipendenti)	1.91, 1.92, 4.11, 4.12, 4.14, 4.2, 4.3, 4.4, 4.5, 4.6, 5.1, 5.2, 5.3, 5.4, 5.5, 5.6, 5.71, 5.72, 5.73, 5.74, 5.75, 5.77, 5.78, 5.79, 5.81, 5.82, 5.83, 5.84, 5.85, 5.86, 5.87, 5.9, 6.11, 6.21, 6.22, 6.23, 6.24, 6.25, 6.3, 8.11, 8.12, 8.13, 8.14, 8.15, 8.17, 8.23, 8.24	Dirigenti, direttivi, impiegati, categorie intermedie
11 Operai specializzati e qualificati (dipendenti)	1.92, 4.11, 4.12, 4.14, 4.2, 4.3, 4.4, 4.5, 4.6, 5.1, 5.2, 5.3, 5.4, 5.5, 5.6, 5.7, 5.8, 5.9, 6.12, 6.13, 6.14, 6.15, 6.16, 6.17, 6.2, 6.3, 8.1, 8.22, 8.23, 8.24, 8.31, 8.32, 8.43, 8.51	Capi operai; operai specializzati, qualificati, comuni; apprendisti, lavoratori a domicilio
12 Manovali (dipendenti)	4.13, 6.18, 6.19, 8.52, 9.52	Operai comuni
13 Forze armate (militari di carriera e militari in servizio di leva)	2.4	Dirigenti, direttivi, impiegati, graduati o militari di carriera
14 Persone economicamente attive non classificate altrove	9.9	Tutte le posizioni nella professione ad eccezione dei graduati o militari di carriera

(*) Cfr. Classificazione delle professioni (ISTAT, Metodi e Norme, Serie C, n. 9, maggio 1981).

F — Tavole disponibili**DATI COMUNALI**

- Tavola 1 — Popolazione residente attiva in condizione professionale per sesso, ramo di attività economica e posizione nella professione (analoga alla Tav. 9 comunale con analisi per ramo di attività economica).
- Tavola 2 — Popolazione residente attiva in condizione professionale, per sesso e ramo di attività economica (dati del 1981 classificati secondo i rami della classificazione delle attività economiche 1971).
- Tavola 3 — Popolazione residente occupata secondo il tipo di spostamento effettuato per raggiungere il luogo di lavoro.
- Tavola 4 — Popolazione residente che studia secondo il tipo di spostamento effettuato per raggiungere il luogo di studio.
- Tavola 5 — Popolazione residente che frequenta la scuola materna secondo il tipo di spostamento effettuato per raggiungere la scuola.
- Tavola 6 — Popolazione residente che frequenta corsi di formazione professionale secondo il tipo di spostamento effettuato per raggiungere il luogo di studio.
- Tavola 7 — Popolazione residente che lavora o studia secondo il tipo di spostamento effettuato per raggiungere il luogo di lavoro o di studio.
- Tavola 8 — Popolazione residente secondo il luogo di lavoro o di studio, il mezzo utilizzato, il tempo impiegato e l'orario di inizio del lavoro o delle lezioni.
- Tavola 9 — Stranieri residenti per sesso e stranieri temporaneamente presenti per sesso e motivo della presenza.
- Tavola 10 — Abitazioni in complesso (occupate e non occupate) secondo alcune caratteristiche del fabbricato nel quale sono situate.
- Tavola 11 — Abitazioni occupate in affitto o ad altro titolo secondo la figura giuridica del proprietario (analoga alla Tav. 20 comunale con analisi dettagliata della figura giuridica del proprietario).

DATI PROVINCIALI

- Tavola 12 — Popolazione residente per sesso, classe di età e luogo di nascita (analoga alla Tav. 3 provinciale con analisi del luogo di nascita per provincia).
- Tavola 13 — Popolazione residente temporaneamente assente, ricoverata in istituto di cura pubblico o privato, per sesso, classe di età e condizione.
- Tavola 14 — Famiglie residenti per condizione professionale o non professionale dei componenti e condizione del capo famiglia di censimento (analoga alla Tav. 18 provinciale con analisi della posizione nella professione del capo famiglia di censimento).
- Tavola 15 — Nuclei familiari costituiti da genitore con figlio/i secondo alcuni caratteri del genitore, il numero dei figli e l'età del figlio minore.
- Tavola 16 — Nuclei familiari costituiti da coniugi con o senza figli, secondo l'età dei coniugi, il numero e l'età dei figli.

- Tavola 17 — Nuclei familiari costituiti da coniugi con o senza figli, secondo la condizione dei coniugi, il numero e l'età dei figli.
- Tavola 18 — Nuclei familiari costituiti da coniugi con o senza figli, secondo la categoria socio-professionale dei coniugi, il numero e l'età dei figli.
- Tavola 19 — Nuclei familiari costituiti da coniugi con o senza figli, secondo il grado di istruzione dei coniugi, il numero e l'età dei figli.
- Tavola 20 — Abitazioni occupate per servizio installato e condizione del capo famiglia di censimento.
- Tavola 21 — Abitazioni occupate per classe di superficie, epoca di costruzione e numero di occupanti.
- Tavola 22 — Occupati per settore di attività economica, luogo di lavoro, tempo impiegato, mezzo utilizzato e orario di inizio del lavoro (analoga alla Tav. 30 provinciale con analisi dell'orario di inizio del lavoro).
- Tavola 23 — Studenti per grado di istruzione, luogo di studio, tempo impiegato, mezzo utilizzato e orario di inizio delle lezioni (analoga alla Tav. 31 provinciale con analisi dell'orario di inizio delle lezioni e del grado di istruzione degli studenti).



ISTITUTO CENTRALE DI STATISTICA

12° CENSIMENTO GENERALE DELLA POPOLAZIONE

25 ottobre 1981

(Legge 18 dicembre 1980, n. 864)

FOGLIO DI FAMIGLIA

A	Comune	NUMERO DI CODICE
	Provincia	
B	SEZIONE DI CENSIMENTO	
	N.	
C	NUMERO D'ORDINE	
	Provvisorio	Definitivo

D	FRAZIONE GEOGRAFICA	
 (lettera) (denominazione)

E	TIPO DI LOCALITÀ	
	Centro abitato 1 <input type="checkbox"/> (denominazione)
	Nucleo abitato 2 <input type="checkbox"/> (denominazione)
	Case sparse 3 <input type="checkbox"/> (denominazione)

DATI RIASSUNTIVI DEL FOGLIO DI FAMIGLIA					
ABITAZIONE (Sez. I)		PERSONE DELLA FAMIGLIA (Sez. II)			PERSONE TEMPORANEAMENTE PRESENTI PRESSO LA FAMIGLIA (Sez. III)
Abitazione occupata <input type="checkbox"/>	Stanze <input type="text"/>	M	F	M F	
Abitazione non occupata <input type="checkbox"/>				Totale	Temporaneamente assenti
Altro tipo di alloggio <input type="checkbox"/>	Stanze <input type="text"/>	1	2	3	4
Famiglia in coabitazione <input type="checkbox"/>					
Famiglia senza abitazione <input type="checkbox"/>					

Data 1981

IL RILEVATORE

INDIRIZZO DELLA FAMIGLIA	
..... N.	
(via, piazza, località)	
Scala	Piano Interno N. Tel.

AVVERTENZE

Il modello va compilato, con riferimento al 25 ottobre 1981, dal capo famiglia (cioè da colui che è ritenuto tale dalla famiglia) o, se ciò non fosse possibile, da un'altra persona della famiglia, nelle seguenti parti:

- « Elenco delle persone della famiglia »
- Sezione I - Notizie sull'abitazione: quesiti da ⑤ a ⑬
- Sezione II - Notizie sulle persone della famiglia. Per ciascuna di esse deve essere compilato un « foglio individuale » rispettando l'ordine secondo il quale sono indicate nell'« Elenco » alla pagina seguente
- Sezione III - Notizie sulle persone temporaneamente presenti presso la famiglia il 25 ottobre 1981
- « Notizie riassuntive sulla famiglia » (contenute nei tre « quadri » delle ultime due pagine)

Per le domande seguite da quadratino occorre barrare così la risposta che fa al caso.

I riquadri in rosso non devono essere compilati dalla famiglia, ma dal rilevatore.

Le caselle in azzurro non devono essere compilate.

Per facilitare la compilazione delle singole parti del « Foglio di famiglia », vengono forniti alcuni chiarimenti nella GUIDA inserita nel foglio stesso.

OBBLIGHI DI DENUNCIA E SEGRETEZZA DEI DATI FORNITI COL PRESENTE FOGLIO

L'obbligo di fornire le notizie richieste con il presente foglio è stabilito dall'art. 7 della legge 18 dicembre 1980, n. 864. Coloro che non forniscono le notizie richieste, ovvero le forniscono scientemente errate o incomplete, sono passibili, ai sensi dell'art. 18 del R.D.L. 27 maggio 1929, n. 1285, convertito nella legge 21 dicembre 1929, n. 2238, con le modifiche di cui all'art. 3 della legge 12 luglio 1961, n. 603, di una sanzione amministrativa fino a L. 80.000 che, in caso di recidiva, può essere aumentata fino a L. 800.000, senza pregiudizio delle sanzioni fissate dal codice penale.

L'art. 19 del citato Decreto-Legge n. 1285 1929 e successive modifiche stabilisce inoltre: « Le notizie che si raccolgono in occasione di inchieste ordinate dall'Istituto centrale di statistica, direttamente o a mezzo di Enti delegati, sono vincolate al più scrupoloso segreto d'ufficio e non possono essere rese note, per nessun titolo, se non in forma collettiva, in modo che non se ne possa fare alcun riferimento individuale ».

Coloro che, per ragioni del proprio ufficio, essendo venuti a conoscenza di notizie di carattere personale, le comunicano ad altri o se ne servono per scopi privati, sono passibili di una sanzione amministrativa fino a L. 120.000 eivabile, in caso di recidiva, fino a L. 800.000, senza pregiudizio delle pene in cui fossero incorsi per reati previsti dal codice penale.

ELENCO DELLE PERSONE DELLA FAMIGLIA

N. d'ordine	COGNOME E NOME (scrivere in stampatello)	RELAZIONE DI PARENTELA O DI CONVIVENZA CON IL CAPO FAMIGLIA
1	2	3
1		capo famiglia
2		
3		
4		
5		
6		
7		
8		
9		
10		
11		
12		

Nell'elenco a fianco devono essere indicati, per ciascun componente della famiglia, cognome, nome e relazione di parentela o di convivenza con il capo famiglia.

Ai fini del censimento, per famiglia si intende un insieme di persone legate da vincoli di matrimonio, parentela, affinità, adozione, affiliazione, tutela o da vincoli affettivi, coabitanti ed aventi dimora abituale nello stesso Comune (anche se non sono ancora iscritte nell'anagrafe della popolazione del Comune medesimo), che normalmente provvedono al soddisfacimento dei loro bisogni mediante la messa in comune di tutto o parte del reddito di lavoro o patrimoniale da esse percepito.

Una famiglia può essere costituita anche di una sola persona che provvede in tutto o in parte con i propri mezzi di sussistenza al soddisfacimento dei bisogni individuali.

Sono considerate facenti parte della famiglia, come membri aggregati di essa, anche le persone che, a qualsiasi titolo, convivono abitualmente con la famiglia stessa.

Nell'elencare le singole persone della famiglia, deve essere scrupolosamente osservato il seguente ordine:

- capo famiglia ;
- coniuge ;
- figli non sposati (in ordine decrescente di età) ;
- figli sposati e loro familiari ;
- altri parenti o affini del capo famiglia (indicare a seconda dei casi : padre, fratello, suocero, zio, nipote, cognato, ecc.) ;
- altre persone conviventi ;
- addetti ai servizi della famiglia.

Per le donne coniugate o vedove scrivere prima il cognome da nubile, poi il nome ed infine il cognome del marito preceduto da « in » per le coniugate e « ved. » per le vedove.

Non devono essere elencate le persone temporaneamente presenti presso la famiglia ; ad esse è riservata infatti la Sezione III.

Data 1981

IL CAPO FAMIGLIA
(o chi per esso)

Sezione I - NOTIZIE SULL'ABITAZIONE

(da compilarsi a cura del rilevatore)

<p>1 SPECIE DI ALLOGGIO</p> <p>1.1 Abitazione occupata . . . 1 <input type="checkbox"/></p> <p>1.2 Altro tipo di alloggio :</p> <ul style="list-style-type: none"> - alloggio precario per le famiglie terremotate . . . 2 <input type="checkbox"/> - altro 3 <input type="checkbox"/> <p>1.3 Abitazione non occupata :</p> <ul style="list-style-type: none"> - disponibile per la vendita o l'affitto . . . 4 <input type="checkbox"/> - utilizzabile per vacanza . . . 5 <input type="checkbox"/> - utilizzabile per lavoro . . . 6 <input type="checkbox"/> - per altri motivi 7 <input type="checkbox"/> <p>QUALORA NELL'ABITAZIONE O NELL'ALTRO TIPO DI ALLOGGIO COABITINO PIU' FAMIGLIE INDICARE IL NUMERO D'ORDINE DEL FOGLIO O DEI FOGLI CON I QUALI SONO STATE CENSITE</p> <table border="1" style="width: 100%; border-collapse: collapse; margin-top: 5px;"> <thead> <tr> <th colspan="2" style="text-align: center;">NUMERO D'ORDINE</th> </tr> <tr> <th style="width: 50%; text-align: center;">Provvisorio</th> <th style="width: 50%; text-align: center;">Definitivo</th> </tr> </thead> <tbody> <tr><td> </td><td> </td></tr> <tr><td> </td><td> </td></tr> <tr><td> </td><td> </td></tr> <tr><td> </td><td> </td></tr> <tr><td> </td><td> </td></tr> </tbody> </table>	NUMERO D'ORDINE		Provvisorio	Definitivo											<p>2 CARATTERISTICHE DEL FABBRICATO IN CUI È SITUATA L'ABITAZIONE</p> <p>2.1 Tipo di fabbricato :</p> <ul style="list-style-type: none"> - utilizzato esclusivamente ad uso abitativo . . . 1 <input type="checkbox"/> - utilizzato prevalentemente ad uso abitativo . . . 2 <input type="checkbox"/> - utilizzato prevalentemente ad uso non abitativo . . . 3 <input type="checkbox"/> - rurale 4 <input type="checkbox"/> <p>2.2 Indicare se il fabbricato è completamente separato da altre costruzioni: 1 <input type="checkbox"/> si 2 <input type="checkbox"/> no</p> <p>2.3 Tipo di costruzione :</p> <p>a) cemento armato</p> <ul style="list-style-type: none"> - a piano terra aperto 1 <input type="checkbox"/> - a piano terra chiuso con muratura 2 <input type="checkbox"/> <p>b) altro tipo 3 <input type="checkbox"/></p> <p>c) non individuato 4 <input type="checkbox"/></p> <p>2.4 Numero delle abitazioni del fabbricato (comprese le abitazioni non occupate) :</p> <ul style="list-style-type: none"> - 1 abitazione 1 <input type="checkbox"/> - 2 abitazioni 2 <input type="checkbox"/> - da 3 a 8 abitazioni 3 <input type="checkbox"/> - da 9 a 15 abitazioni 4 <input type="checkbox"/> - da 16 a 30 abitazioni 5 <input type="checkbox"/> - 31 abitazioni e più 6 <input type="checkbox"/> 	<p>3 PIANO IN CUI È SITUATA L'ABITAZIONE</p> <p style="text-align: center; margin: 10px 0;"> <input style="width: 20px; height: 20px; border: 1px solid black;" type="text"/> <input style="width: 20px; height: 20px; border: 1px solid black;" type="text"/> </p> <p>4 PROPRIETARIO DELL'ABITAZIONE</p> <ul style="list-style-type: none"> - Persona fisica 1 <input type="checkbox"/> - Impresa bancaria o assicuratrice 2 <input type="checkbox"/> - Altra impresa (di costruzioni, immobiliare, industriale, commerciale, ecc.) 3 <input type="checkbox"/> - Cooperativa edilizia di abitazione: <ul style="list-style-type: none"> - a proprietà individuale 4 <input type="checkbox"/> - a proprietà indivisa 5 <input type="checkbox"/> - Stato, Regione, Provincia, Comune 6 <input type="checkbox"/> - Enti previdenziali (INPS, INPDAl, ecc.) 7 <input type="checkbox"/> - Istituto Autonomo Case Popolari (I.A.C.P.) 8 <input type="checkbox"/> - Altro 9 <input type="checkbox"/>
NUMERO D'ORDINE																
Provvisorio	Definitivo															

<p>5 TITOLO DI GODIMENTO</p> <ul style="list-style-type: none"> - Proprietà, usufrutto o riscatto 1 <input type="checkbox"/> - Affitto o subaffitto 2 <input type="checkbox"/> - Altro titolo 3 <input type="checkbox"/> 	<p>9 ACQUA POTABILE</p> <p>Indicare se l'abitazione:</p> <p>a) dispone di acqua corrente potabile di acquedotto:</p> <ul style="list-style-type: none"> - nell'interno dell'abitazione . . . 1 <input type="checkbox"/> - fuori dell'abitazione . . . 2 <input type="checkbox"/> <p>b) dispone di acqua potabile di pozzo o cisterna . . . 3 <input type="checkbox"/></p> <p>c) non dispone di acqua potabile (né di acquedotto, né di pozzo o cisterna) 4 <input type="checkbox"/></p>	<p>12 ELETTRICITÀ</p> <p>Indicare se l'abitazione dispone di elettricità:</p> <p style="text-align: right;">1 <input type="checkbox"/> si 2 <input type="checkbox"/> no</p>
<p>6 EPOCA DI COSTRUZIONE O DI RICOSTRUZIONE</p> <ul style="list-style-type: none"> - prima del 1919 1 <input type="checkbox"/> - tra il 1919 e il 1945 2 <input type="checkbox"/> - tra il 1946 e il 1960 3 <input type="checkbox"/> - tra il 1961 e il 1971 4 <input type="checkbox"/> - tra il 1972 e il 1975 5 <input type="checkbox"/> - tra il 1976 e il 1980 6 <input type="checkbox"/> - dopo il 1980 7 <input type="checkbox"/> 	<p>10 GABINETTO (W.C.)</p> <p>10.1 Indicare se l'abitazione:</p> <p>a) dispone di gabinetto nell'interno dell'abitazione:</p> <ul style="list-style-type: none"> - uno 1 <input type="checkbox"/> - due o più 2 <input type="checkbox"/> <p>b) dispone di gabinetto fuori dell'abitazione . . . 3 <input type="checkbox"/></p> <p>c) non dispone di gabinetto 4 <input type="checkbox"/></p> <p>10.2 Se l'abitazione dispone di gabinetto, indicare se è fornito di impianto (cassetta, vaschetta, ecc.) per lo scarico dell'acqua:</p> <p style="text-align: right;">1 <input type="checkbox"/> si 2 <input type="checkbox"/> no</p>	<p>13 RISCALDAMENTO</p> <p>13.1 Indicare se l'abitazione:</p> <p>a) dispone di riscaldamento:</p> <ul style="list-style-type: none"> - fornito da impianto fisso centrale o autonomo . . . 1 <input type="checkbox"/> - fornito solo da apparecchi singoli (stufe, caminetti) che consentano il riscaldamento di tutte o della maggior parte delle stanze 2 <input type="checkbox"/> <p>b) non dispone di impianto di riscaldamento né viene riscaldata con apparecchi singoli 3 <input type="checkbox"/></p> <p>13.2 Tipo di combustibile o di energia prevalentemente usato :</p> <div style="border: 1px solid black; padding: 5px; margin: 5px 0; text-align: center; font-size: small;"> <i>rispondere solo per le abitazioni occupate</i> </div> <ul style="list-style-type: none"> - combustibili liquidi (olio combustibile, gasolio, ecc.) . . . 1 <input type="checkbox"/> - combustibili solidi (carbone, legna, ecc.) . . . 2 <input type="checkbox"/> - combustibili gassosi (gas di città, metano, ecc.) . . . 3 <input type="checkbox"/> - energia elettrica 4 <input type="checkbox"/> - altro 5 <input type="checkbox"/>
<p>7 STANZE</p> <ul style="list-style-type: none"> - Stanze adibite ad abitazione o promiscuamente anche ad altro uso N. <input style="width: 40px;" type="text"/> - Cucina (se ha caratteristiche di stanza) N. <input style="width: 40px;" type="text"/> - Stanze adibite esclusivamente ad altro uso (ufficio, studio professionale, laboratorio, ecc.) N. <input style="width: 40px;" type="text"/> 	<p>11 BAGNO</p> <p>Indicare se l'abitazione dispone di bagno (vasca e/o doccia):</p> <p style="text-align: right;">1 <input type="checkbox"/> si 2 <input type="checkbox"/> no</p>	
<p>8 SUPERFICIE</p> <p>Indicare la superficie in metri quadrati: (interi, senza decimali)</p> <p style="text-align: right;"><input style="width: 40px;" type="text"/></p>		

**1 RELAZIONE DI PARENTELA O DI CONVIVENZA
CON IL CAPO FAMIGLIA**

ai fini del censimento per capo famiglia si
intende chi è considerato tale dalla famiglia

- Capo famiglia 1
- Coniuge (marito, moglie) 2
- Figlio (figliastro, figlio adottivo) 3
- Genitore (padre, madre) 4
- Suocero/a 5
- Genero, nuora 6
- Altro parente o affine 7
- Altra persona convivente 8
- Addetto ai servizi della famiglia (domestico,
collaboratore familiare, ecc.) 9

2 SESSO

- Maschio 1
- Femmina 2

3 LUOGO DI NASCITA

- Nel Comune di attuale dimora abituale (resi-
denza) 1
- In altro Comune
.....
(specificare il Comune) 2
-
(specificare la Provincia)
- All'estero
.....
(specificare lo Stato estero) 3

4 DATA DI NASCITA

.....
giorno mese anno

5 STATO CIVILE

- Celibe o nubile 1
- Coniugato 2
- Vedovo 3
- Separato legalmente 4
- Divorziato 5

6 CITTADINANZA

- Italiana 01
- Straniera
.....
(specificare)
- Nessuna (apolide) 99

7 LUOGO DI PRESENZA ALLA DATA DEL CENSIMENTO

7.1 Indicare se alla data del censimento la persona era presente
nel Comune di dimora abituale (residenza):

1 si no

Precisare se la persona, pur essendo presente alla data del cen-
simento nello stesso Comune di residenza, era eventualmente:

- ricoverata in un istituto di cura pubblico o pri-
vato (ospedale, clinica, ecc.) 2
- in altro luogo (convitto, caserma e simili) 3

7.2 Se alla data del censimento la persona era temporaneamente
assente dal Comune di dimora abituale (residenza) indicare:

a) se si trovava:

- in altro Comune

.....
(specificare il Comune) 4

.....
(specificare la Provincia)

- all'estero

.....
(specificare lo Stato estero; per i membri di equi-
paggio indicare « imbarcato ») 5

b) il motivo della temporanea assenza:

- lavoro 1
- seguire familiari assenti
per motivi di lavoro 2
- studio 3
- ricovero in istituto di cura pubblico
o privato (ospedale, clinica, ecc.) 4
- altro (turismo, servizio di leva, ecc.) 5

**8 LUOGO DI DIMORA ABITUALE (RESIDENZA) NEL
L'OTTOBRE 1976**

rispondere solo se la persona è nata prima del 24 ottobre 1976

- Nel Comune di attuale dimora abituale (residenza) 6
- In altro Comune

.....
(specificare il Comune)

.....
(specificare la Provincia)

- All'estero

.....
(specificare lo Stato estero)

9 ISTRUZIONE

rispondere solo se la persona è nata prima del 24 ottobre 1978

9.1 Indicare il titolo di studio più elevato conseguito:

- laurea
.....
(specificare)
- diploma
.....
(specificare)
- licenza di scuola media inferiore 60
- licenza elementare 70

9.2 Se non ha titoli di studio, indicare
se sa leggere e scrivere:

80 si 90 no

9.3 Indicare se frequenta:

- a) un corso regolare di studi (scuola elementare,
media o secondaria superiore, università) 1 si 2 no
- b) la scuola materna 1 si 2 no

9.4 Indicare se frequenta un corso
di formazione professionale (*): 1 si 2 no

(*) Per corso di formazione professionale si intende un corso che abbia
tutti i seguenti requisiti: 1) durata non inferiore a tre mesi; 2) ri-
lascio di un attestato; 3) utilizzazione per migliorare o adegua-
re la capacità professionale.

PERSONE DELLA FAMIGLIA

DELLA PERSONA N.

10 CONDIZIONE PROFESSIONALE O NON PROFESSIONALE NELLA SETTIMANA PRECEDENTE LA DATA DEL CENSIMENTO

rispondere solo se la persona è nata prima del 24 ottobre 1967

10.1 Indicare se la persona è :

- occupata 1
- disoccupata alla ricerca di nuova occupazione 2
- in cerca di prima occupazione 3
- casalinga 4
- studente 5
- ritirata dal lavoro 6
- in servizio di leva 7
- in altra condizione 8

10.2 Indipendentemente dalla risposta fornita al punto 10.1, indicare le ore lavorate nella settimana presso un datore di lavoro o nell'azienda familiare. N.

Se la persona è occupata o disoccupata rispondere ai punti 10.3, 10.4, 10.5 indicando:

10.3 La professione, arte o mestiere, esercitata :

.....
(specificare)

10.4 In quale modo esercita la professione, arte o mestiere :

a) ALLE DIPENDENZE, COME:

- dirigente 01
- appartenente alla carriera direttiva 02
- impiegato 03
- appartenente alle categorie speciali (intermedi) 04
- capo operaio 05
- operaio specializzato o qualificato 06
- operaio comune (manovale, bracciante agricolo, ecc.) 07
- altro lavoratore dipendente (uscieri, guardiano, bidello, ecc.) 08
- apprendista 09
- lavorante a domicilio per conto di imprese 10
- graduato o militare di carriera delle FF.AA., o figura simile dei corpi di polizia e sicurezza interna 11

b) IN CONTO PROPRIO, COME:

- imprenditore 12
- libero professionista 13
- lavoratore in proprio (coltivatore diretto, mezzadro, esercente di negozio, artigiano, ecc.) 14
- coadiuvante 15

Ha lavoratori retribuiti o apprendisti alle proprie dipendenze? sì no

10.5 Qual'è l'attività principale (o unica) dello stabilimento, azienda agricola, negozio, ufficio, ente, ecc., presso cui lavora :

.....
(specificare)

11 CONDIZIONE PROFESSIONALE O NON PROFESSIONALE NELL'OTTOBRE 1976

rispondere solo se la persona è nata prima del 24 ottobre 1962

11.1 Indicare se la persona era :

- occupata 1
- disoccupata alla ricerca di nuova occupazione 2
- in cerca di prima occupazione 3
- casalinga 4
- studente 5
- in altra condizione 6

11.2 Se la persona era occupata indicare :

- a) se lavorava : — alle dipendenze 1
— in conto proprio 2
- b) in quale settore :
- agricoltura, foreste, pesca 1
 - industria 2
 - commercio 3
 - altre attività 4

12 LUOGO DI STUDIO O DI LAVORO, TEMPO IMPIEGATO E MEZZO UTILIZZATO PER GLI SPOSTAMENTI

12.1 Indicare la denominazione e l'indirizzo del luogo di studio o di lavoro :

.....
(denominazione)

.....
(indirizzo: via, piazza, numero civico, località)

.....
(Comune e Provincia o Stato estero)

12.2 Indicare se la persona rientra giornalmente dal luogo di studio o di lavoro nella sua dimora abituale :

1 sì 2 no

12.3 In caso di risposta affermativa, se la persona si è recata mercoledì ultimo scorso al luogo di studio o di lavoro precisato al punto 12.1, indicare :

a) in quale delle seguenti fasce orarie hanno avuto inizio le lezioni o il lavoro:

- 7,15 - 7,44 1
- 7,45 - 8,14 2
- 8,15 - 8,44 3
- 8,45 - 9,15 4
- altro orario 5

b) se si è recata più di una volta al luogo di studio o di lavoro 1 sì 2 no

c) il tempo impiegato per recarsi una sola volta (solo andata) da casa al luogo di studio o di lavoro:

- fino a 15 minuti 1
- da 16 a 30 minuti 2
- da 31 a 60 minuti 3
- oltre 60 minuti 4

d) il mezzo di trasporto utilizzato per compiere il tratto più lungo (in termini di distanza e non di tempo) del tragitto casa/luogo di studio o di lavoro :

- nessun mezzo (a piedi) 1
- ferrovia, tram, metropolitana o altro mezzo pubblico (es.: funicolare) su rotaia. 2
- autobus, filobus, corriera o altro mezzo pubblico (es.: taxi) su gomma 3
- autobus aziendale o scolastico 4
- auto privata (come conducente) 5
- auto privata (come trasportato) 6
- motocicletta, ciclomotore, scooter (come conducente o trasportato) 7
- altro mezzo (bicicletta, battello, funivia, ecc.) 8

**Sezione III - NOTIZIE SULLE PERSONE
TEMPORANEAMENTE PRESENTI PRESSO LA FAMIGLIA
IL 25 OTTOBRE 1981**

PERSONA N. 1	PERSONA N. 2	PERSONA N. 3
① SESSO — Maschio 1 <input type="checkbox"/> — Femmina 2 <input type="checkbox"/>	① SESSO — Maschio 1 <input type="checkbox"/> — Femmina 2 <input type="checkbox"/>	① SESSO — Maschio 1 <input type="checkbox"/> — Femmina 2 <input type="checkbox"/>
② DATA DI NASCITA _____ <small>(giorno) (mese) (anno)</small>	② DATA DI NASCITA _____ <small>(giorno) (mese) (anno)</small>	② DATA DI NASCITA _____ <small>(giorno) (mese) (anno)</small>
③ STATO CIVILE — Celibe o nubile . 1 <input type="checkbox"/> — Coniugato 2 <input type="checkbox"/> — Vedovo 3 <input type="checkbox"/> — Separato legalmente . . . 4 <input type="checkbox"/> — Divorziato 5 <input type="checkbox"/>	③ STATO CIVILE — Celibe o nubile . 1 <input type="checkbox"/> — Coniugato 2 <input type="checkbox"/> — Vedovo 3 <input type="checkbox"/> — Separato legalmente . . . 4 <input type="checkbox"/> — Divorziato 5 <input type="checkbox"/>	③ STATO CIVILE — Celibe o nubile . 1 <input type="checkbox"/> — Coniugato 2 <input type="checkbox"/> — Vedovo 3 <input type="checkbox"/> — Separato legalmente . . . 4 <input type="checkbox"/> — Divorziato 5 <input type="checkbox"/>
④ CITTADINANZA — Italiana 01 <input type="checkbox"/> — Straniera _____ <small>(specificare)</small> — Nessuna (apolide) 99 <input type="checkbox"/>	④ CITTADINANZA — Italiana 01 <input type="checkbox"/> — Straniera _____ <small>(specificare)</small> — Nessuna (apolide) 99 <input type="checkbox"/>	④ CITTADINANZA — Italiana 01 <input type="checkbox"/> — Straniera _____ <small>(specificare)</small> — Nessuna (apolide) 99 <input type="checkbox"/>
⑤ MOTIVO DELLA TEMPORANEA PRESENZA — Lavoro 1 <input type="checkbox"/> — Altro 2 <input type="checkbox"/>	⑤ MOTIVO DELLA TEMPORANEA PRESENZA — Lavoro 1 <input type="checkbox"/> — Altro 2 <input type="checkbox"/>	⑤ MOTIVO DELLA TEMPORANEA PRESENZA — Lavoro 1 <input type="checkbox"/> — Altro 2 <input type="checkbox"/>

