

12°

censimento generale
della popolazione

25 ottobre 1981

Volume II

**dati sulle caratteristiche strutturali
della popolazione e delle abitazioni**

ISTITUTO CENTRALE DI STATISTICA	
UFF. REGIONALE per la CAMPANIA	
BIBLIOTECA	
Prot. 1327	Pos.
Napoli 26-7-1984	

Tomo I - Fascicoli provinciali

6 - ALESSANDRIA



istat

Istituto Centrale di Statistica

roma 1984

abete grafica spa - roma - contr. del 23/2/83 - c. 2.000

indice

CARTA PLANIMETRICA

Tabelle sinottiche

Caratteri considerati nelle tavole comunali	pag.	X
Caratteri considerati nelle tavole provinciali	»	XII

Introduzione

1. Premessa	»	XV
2. Definizioni	»	XVI
Famiglia (pag. XVI) - Convivenza (pag. XVII) - Popolazione residente (pag. XVIII) - Popolazione presente (pag. XVIII) - Età (pag. XVIII) - Grado di istruzione (pag. XIX) - Condizione professionale o non professionale (pag. XX) - Professione (pag. XXI) - Posizione nella professione (pag. XXII) - Ramo di attività economica (pag. XXIII) - Abitazione, stanza, altro tipo di alloggio (pag. XXIV) - Fabbricato (pag. XXV)		
3. Avvertenze alle tavole	»	XXV
Tavole comunali (pag. XXV) - Tavole provinciali (pag. XXVII)		
4. Diffusione dei dati	»	XXVIII
5. Qualità dei dati	»	XXVIII

Parte prima - dati comunali

Tavola 1	— Superficie territoriale e densità — Popolazione residente e popolazione presente, per sesso	pag.	1
Tavola 2	— Popolazione residente temporaneamente assente per sesso, luogo di presenza e motivo dell'assenza	»	4
Tavola 3	— Popolazione residente per sesso e stato civile	»	7
Tavola 4	— Popolazione residente per sesso e classe di età		
	A — Totale	»	10
	B — Maschi	»	16
	C — Femmine	»	22
Tavola 5	— Popolazione residente in età da 6 anni in poi per sesso e grado di istruzione	»	28
Tavola 6	— Popolazione residente che frequenta corsi regolari di studio e/o corsi di formazione professionale, per sesso e classe di età	»	34
Tavola 7	— Popolazione residente attiva e non attiva per sesso		
	A — Totale	»	40
	B — Maschi	»	43
Tavola 8	— Popolazione residente attiva in condizione professionale, per sesso e ramo di attività economica		
	A — Totale	»	46
	B — Maschi	»	52
	C — Femmine	»	58
Tavola 9	— Popolazione residente attiva in condizione professionale, per sesso, settore di attività economica e posizione nella professione		
	A — Totale	»	64
	B — Agricoltura, caccia, foreste e pesca	»	67
	C — Industrie	»	70
	D — Altre attività	»	73
Tavola 10	— Popolazione residente attiva in condizione professionale, per sesso, classe di età e settore di attività economica		
	A — Totale	»	76
	B — Maschi	»	82
	C — Femmine	»	88
Tavola 11	— Popolazione residente non attiva per sesso, classe di età e condizione non professionale	»	94
Tavola 12	— Popolazione residente che rientra giornalmente nella propria dimora abituale, secondo il luogo di lavoro o di studio	»	100
Tavola 13	— Famiglie residenti per ampiezza della famiglia	»	103
Tavola 14	— Famiglie residenti secondo la tipologia della famiglia	»	106
Tavola 15	— Abitazioni in complesso (occupate e non occupate); altri tipi di alloggio	»	112
Tavola 16	— Abitazioni occupate per titolo di godimento	»	118
Tavola 17	— Abitazioni occupate per epoca di costruzione	»	124
Tavola 18	— Abitazioni occupate per numero di stanze	»	130
Tavola 19	— Abitazioni occupate per servizio installato	»	136

Tavola 20 — Abitazioni occupate per figura giuridica del proprietario e titolo di godimento	pag.	142
Tavola 21 — Abitazioni non occupate per motivo della non occupazione	»	148
Tavola 22 — Abitazioni non occupate per servizio installato	»	151
Tavola 23 — Abitazioni non occupate per figura giuridica del proprietario	»	154

Parte seconda - dati provinciali

Tavola 1 — Popolazione residente per singolo anno di età, sesso e stato civile	»	160
Tavola 2 — Popolazione presente per singolo anno di età, sesso e stato civile	»	162
Tavola 3 — Popolazione residente per sesso, classe di età e luogo di nascita	»	164
Tavola 4 — Popolazione residente in età da 6 anni in poi per grado di istruzione, sesso, classe di età, condizione professionale o non professionale	»	165
Tavola 5 — Popolazione residente attiva e non attiva per sesso e classe di età, attiva per ramo di attività economica e posizione nella professione; non attiva per condizione non professionale	»	166
Tavola 6 — Popolazione residente attiva e non attiva per sesso e stato civile; attiva per ramo di attività economica e posizione nella professione; non attiva per condizione non professionale	»	168
Tavola 7 — Popolazione residente attiva in condizione professionale per sesso, posizione nella professione, ramo e classe di attività economica	»	170
Tavola 8 — Popolazione residente attiva in condizione professionale per sesso e professione	»	172
Tavola 9 — Popolazione residente attiva in condizione professionale per sesso e categoria socio-professionale	»	176
Tavola 10 — Popolazione residente occupata per ramo di attività economica, ore lavorate e posizione nella professione	»	177
Tavola 11 — Popolazione residente in età da 14 anni in poi non occupata, per sesso e numero di ore lavorate	»	177
Tavola 12 — Popolazione residente in età da 19 anni in poi per sesso, luogo di residenza nel 1976, condizione nel 1976 e nel 1981	»	178
Tavola 13 — Stranieri residenti per classe di età e sesso; condizione professionale per settore di attività economica e posizione nella professione; condizione non professionale	»	180
Tavola 14 — Famiglie residenti per ampiezza e tipo della famiglia	»	181
Tavola 15 — Famiglie residenti con almeno un nucleo familiare, per tipo del nucleo e ampiezza della famiglia	»	182
Tavola 16 — Famiglie residenti per tipo di famiglia e di componenti	»	182
Tavola 17 — Famiglie residenti per ampiezza, stato civile, classe di età e sesso del capo famiglia di censimento		
A — Totale	»	183
B — Maschi	»	184
C — Femmine	»	185

Tavola 18	— Famiglie residenti per condizione professionale o non professionale dei componenti e condizione del capo famiglia di censimento	pag.	186
Tavola 19	— Famiglie residenti per ampiezza e numero di componenti (occupati, in età inferiore a 6 anni, in età di 60 anni e più, in età di 75 anni e più)	»	186
Tavola 20	— Famiglie residenti per ampiezza e specie di alloggio in cui dimorano	»	187
Tavola 21	— Famiglie residenti per tipo della famiglia e numero di figli conviventi	»	188
Tavola 22	— Convivenze e componenti permanenti, attivi e non attivi, per specie della convivenza	»	188
Tavola 23	— Convivenze secondo il numero di componenti presenti per sesso e specie della convivenza	»	188
Tavola 24	— Abitazioni occupate per numero di occupanti, numero di stanze e titolo di godimento	»	190
Tavola 25	— Abitazioni occupate per numero di stanze, numero di famiglie, figura giuridica del proprietario, epoca di costruzione e titolo di godimento, numero di servizi installati	»	192
Tavola 26	— Abitazioni occupate per tipo di fabbricato, numero di stanze, epoca di costruzione, servizi installati	»	194
Tavola 27	— Abitazioni occupate per servizi installati, numero di occupanti, numero di stanze, titolo di godimento, figura giuridica del proprietario ed epoca di costruzione	»	196
Tavola 28	— Abitazioni occupate per numero di stanze e numero dei componenti delle famiglie secondo la condizione occupazionale	»	198
Tavola 29	— Abitazioni non occupate per numero di stanze, motivo della non occupazione, tipo di fabbricato, figura giuridica del proprietario ed epoca di costruzione	»	200
Tavola 30	— Occupati per settore di attività economica, luogo di lavoro, tempo impiegato e mezzo utilizzato		
	A — Agricoltura, caccia, foreste e pesca	»	201
	B — Industrie	»	202
	C — Altre attività	»	203
	D — Totale	»	204
Tavola 31	— Studenti per luogo di studio, tempo impiegato e mezzo utilizzato	»	205

Appendice

- A — Tipologia completa delle famiglie
 - B — Confronto tra le classi di età ai censimenti demografici del 1951, 1961, 1971 e 1981.
 - C — Variazioni territoriali e di nome nelle circoscrizioni amministrative (periodo: 25 ottobre 1971 - 24 ottobre 1981)
 - D — Zone di territorio in contestazione tra Comuni
 - E — Categorie socio-professionali secondo la professione e la posizione nella professione.
 - F — Tavole disponibili
- Tracciati records
 Fac simile del *Foglio di famiglia*.

**tabelle
sinottiche**



introduzione

1. — PREMESSA

Il 12° Censimento generale della popolazione e il Censimento generale delle abitazioni sono stati effettuati con riferimento alla data del 25 ottobre 1981, in attuazione della legge 18 dicembre 1980, n. 864 e del relativo regolamento di esecuzione (D.P.R. 28 settembre 1981, n. 542).

Il piano della rilevazione è stato predisposto sulla base delle proposte formulate da un'apposita Commissione di studio istituita presso l'Istituto Centrale di Statistica della quale hanno fatto parte docenti universitari e rappresentanti di Amministrazioni Pubbliche, nonché di vari Enti interessati all'utilizzazione dei dati censuari.

Il piano di pubblicazione, modificato rispetto al 1971, in particolare, per quanto riguarda la disponibilità dei risultati in funzione delle diverse aggregazioni territoriali, si articola nel modo seguente:

Volume I — **Primi risultati provinciali e comunali sulla popolazione e sulle abitazioni (Dati provvisori)** (Maggio 1982)

Volume II — **Dati sulle caratteristiche strutturali della popolazione e delle abitazioni**
Tomo 1 — Fascicoli provinciali (95 fascicoli)
Tomo 2 — Fascicoli regionali (20 fascicoli)
Tomo 3 — Fascicolo nazionale

Volume III — **Popolazione delle frazioni geografiche e delle località abitate dei Comuni** (20 fascicoli regionali e 1 fascicolo nazionale).

Volume IV — **Atti del censimento.**

Un apposito volume riporta i dati sulla popolazione residente legale dei singoli Comuni, un altro infine sarà dedicato ad una relazione illustrativa ed interpretativa dei risultati censuari.

Il presente fascicolo consta di due parti:

Parte prima: 23 tavole con dati riferiti ai singoli Comuni della Provincia;

Parte seconda: 31 tavole, con dati riguardanti l'incrocio dei caratteri considerati, elaborate a livello provinciale.

Qui di seguito vengono riportate ed illustrate le definizioni dei caratteri ai quali si riferiscono i dati contenuti nel fascicolo; allo scopo di assicurare una esatta interpretazione dei dati stessi vengono inoltre fornite avvertenze specifiche per alcune tavole, nonché talune indicazioni sugli ulteriori canali di accesso all'informazione censuaria e sulla qualità dei risultati.

Per una più completa conoscenza delle modalità tecniche seguite per l'esecuzione del censimento, vedasi il fascicolo dell'Istituto Centrale di Statistica - 12° Censimento della popolazione e 6° Censimento dell'industria, del commercio, dei servizi e dell'artigianato, 25-26 ottobre 1981, *Disposizioni e istruzioni per gli Organi periferici*, Roma 1981.

La denominazione e le circoscrizioni territoriali dei Comuni, delle Province e delle Regioni fanno riferimento alla situazione esistente alla data del 25 ottobre 1981 (Cfr. Istituto Centrale di Statistica - *Elenco dei Comuni al 25 ottobre 1981*, Roma 1982).

2. — DEFINIZIONI

FAMIGLIA

Ai fini del censimento, per famiglia s'intende un insieme di persone legate da vincoli di matrimonio, parentela, affinità, adozione, affiliazione, tutela o da vincoli affettivi, coabitanti ed aventi dimora abituale nello stesso Comune, che normalmente provvedono al soddisfacimento dei loro bisogni mediante la messa in comune di tutto o parte del reddito di lavoro o patrimoniale da esse percepito.

Una famiglia può essere costituita anche di una sola persona la quale provvede in tutto o in parte con i propri mezzi di sussistenza al soddisfacimento dei bisogni individuali.

Sono considerate facenti parte della famiglia, come membri aggregati di essa, anche le persone addette ai servizi domestici, nonché le altre persone che, a qualsiasi titolo, convivono abitualmente con la famiglia stessa.

Ai fini del censimento, si considera **capo famiglia** colui che è ritenuto tale dalla famiglia. Questa definizione differisce da quella utilizzata nei censimenti del 1961 e 1971 a seguito delle innovazioni legislative in materia di diritto di famiglia.

Per la classificazione delle famiglie è stata adottata, analogamente agli spogli effettuati in occasione dei censimenti del 1961 e 1971, la seguente tipologia:

- Famiglie di Tipo A, *se composte di solo capo famiglia* (con o senza membri aggregati);
- Famiglie di Tipo B, *se composte di capo famiglia e coniuge* (con o senza membri aggregati);

- Famiglie di Tipo C, *se composte di capo famiglia, coniuge e figli (con o senza membri aggregati)*. Sono considerate di tipo C anche le famiglie in cui manca il coniuge, cioè composte di capo famiglia e figli (con o senza membri aggregati);
- Famiglie di Tipo D, *se composte di capo famiglia, coniuge, figli, ascendenti e/o altri parenti (con o senza membri aggregati)*. Sono considerate di tipo D anche le famiglie composte di: capo famiglia, figli, ascendenti e/o altri parenti; capo famiglia, coniuge, ascendenti e/o altri parenti; capo famiglia, ascendenti e/o altri parenti.

Per una migliore conoscenza delle strutture familiari, si è provveduto ad analizzare più in profondità le famiglie di tipo C e di tipo D, individuando al loro interno gruppi ulteriori di famiglie, pervenendo così ad una tipologia più articolata (cfr. Tavola provinciale n. 14). Il contenuto dei singoli gruppi è reso esplicito in Appendice (punto A).

Questa tipologia è stata concepita in funzione dell'obiettivo di procedere, per quanto possibile, all'individuazione dei nuclei familiari.

Per **nucleo familiare** s'intende la coppia sposata senza figli o con uno o più figli mai sposati, nonché un solo genitore con uno o più figli mai sposati.

Si possono quindi avere i seguenti quattro tipi di nuclei familiari:

- coniugi senza figli o con figli tutti non celibi o nubili;
- coniugi con almeno un figlio mai sposato;
- padre con almeno un figlio mai sposato;
- madre con almeno un figlio mai sposato.

In questo fascicolo risultano enucleate le famiglie con almeno un nucleo familiare (cfr. Tavola provinciale n. 15) in quanto non è stato possibile provvedere ad un accertamento esaustivo dei nuclei familiari sia per l'assenza sul *Foglio di famiglia* di quesiti specifici o di notizie comunque indispensabili, sia perché si è rinunciato ad ulteriori esplorazioni che pure in qualche caso avrebbero consentito l'individuazione di altri nuclei.

Si è del parere, comunque, che i citati criteri di spoglio — peraltro applicati all'universo delle famiglie e non ad un campione come generalmente praticato negli altri Paesi — assicurino risultati pienamente soddisfacenti, tenuto anche conto che — stando alle risultanze di uno spoglio campionario condotto sulla base dei dati censuari del 1971 (cfr. Istituto Centrale di Statistica — *Indagine sui nuclei familiari*, Collana d'informazioni, n. 6 del 1982) — le famiglie mononucleari rappresentano il 97% circa delle famiglie con due o più componenti.

CONVIVENZA

Ai fini del censimento, per convivenza s'intende un insieme di persone che, senza essere legate da vincoli di matrimonio, parentela, affinità e simili, conducono vita in comune per motivi religiosi, di cura, di assistenza, militari, di pena, e simili.

Sono considerate facenti parte della convivenza anche le persone addette alla convivenza stessa per ragioni d'impiego o di lavoro e che vi convivono abitualmente, purché non costituiscano famiglia a sé stante.

POPOLAZIONE RESIDENTE

La popolazione residente di ciascun Comune è costituita dalle persone aventi dimora abituale nel Comune e ivi presenti alla data del censimento e dalle persone aventi anch'esse dimora abituale nel Comune, ma che alla data del censimento risultavano assenti per uno dei seguenti motivi:

- emigrazione in altro Comune o all'estero, nel caso si tratti di emigrazione per l'esercizio di occupazioni stagionali o temporanee;
- servizio di leva, di richiamo alle armi, di volontariato;
- istruzione, noviziato religioso;
- ricovero in istituti di cura, di qualsiasi natura, purché la permanenza nel Comune di temporanea presenza non superi i due anni;
- detenzione in attesa di giudizio, condanna inferiore a cinque anni, obbligo di soggiorno per misura di prevenzione, rieducazione, purché la permanenza nel Comune di temporanea presenza non superi i cinque anni;
- affari, turismo, breve cura, e simili;
- servizio statale all'estero;
- missione fuori sede, compresa la frequenza di corsi di qualificazione o aggiornamento professionali, nonché di avanzamento;
- imbarco su navi della marina militare e mercantile.

È il caso di precisare, sulla base della predetta definizione, che a livello provinciale la popolazione residente temporaneamente assente risulta dalla somma dei dati comunali e pertanto comprende anche le persone temporaneamente assenti da un Comune della Provincia che alla data del censimento erano temporaneamente presenti in un altro Comune della Provincia stessa.

La popolazione residente, a norma dell'art. 2 del D.P.R. 542 del 28 settembre 1981, è considerata popolazione legale. Il relativo ammontare, per Comuni, Province e Stato è pubblicato sulla Gazzetta Ufficiale n. 95, del 7 aprile 1983, Supplemento ordinario n. 17.

POPOLAZIONE PRESENTE

La popolazione presente di ciascun Comune è costituita dalle persone presenti nel Comune alla data del censimento ed aventi in esso dimora abituale, nonché dalle persone temporaneamente presenti nel Comune alla data del censimento, ma aventi abituale dimora in altro Comune o all'estero.

ETÀ

L'età è computata in anni compiuti. Così ad esempio:

- 0 anni: dalla nascita al giorno precedente il 1° compleanno;
- 1 anno: dal giorno del 1° compleanno al giorno precedente il 2° compleanno;
- meno di 5 anni: dalla nascita al giorno precedente il 5° compleanno;
- da 5 a 9 anni: dal giorno del 5° compleanno al giorno precedente il 10° compleanno.

Poiché tale criterio è stato reintrodotta in occasione del censimento demografico del 1971, al fine di rendere più agevoli i confronti temporali, si forniscono in Appendice (punto B) indicazioni utili per la ricostruzione delle classi di età per le quali può essere effettuato il confronto dei dati comunali.

GRADO DI ISTRUZIONE

Si riferisce al più alto titolo di studio conseguito in qualsiasi scuola (pubblica o privata, italiana o straniera, anche all'estero) e non alla più alta classe o al più alto corso frequentato con successo.

- Laureati** coloro che, avendo seguito un corso completo di studi universitari (della durata minima di quattro anni), hanno conseguito un diploma di laurea.
- Diplomati** coloro che hanno conseguito un diploma di maturità o di abilitazione di scuola secondaria di secondo grado.
Con tale voce sono altresì indicate le persone che hanno conseguito una abilitazione specifica dopo un corso di studi universitari della durata inferiore a quattro anni (diploma di statistica, di vigilanza alle scuole elementari, ISEF, ecc.).
- Forniti di licenza media inferiore** coloro che hanno conseguito una licenza di scuola secondaria di primo grado che consenta l'accesso alle scuole secondarie di secondo grado.
- Forniti di licenza elementare** coloro che hanno conseguito la licenza elementare o il certificato rilasciato da un corso di scuola popolare di tipo C (assimilabile alla licenza elementare).
- Alfabeti privi di titolo di studio** coloro che hanno dichiarato di saper leggere e scrivere pur non avendo conseguito la licenza elementare, nonché gli scolari anche se iscritti alla 1ª elementare. Sono comprese in tale gruppo anche le persone che hanno conseguito il certificato di proscioglimento (3ª elementare) fino al 1955, anno nel quale tale certificato venne abolito. Poiché nel censimento del 1961 le persone fornite del certificato di proscioglimento vennero comprese tra le persone in possesso di licenza di scuola elementare, ai fini di un corretto confronto fra i dati di questi due censimenti occorre considerare congiuntamente i gruppi dei *forniti di licenza elementare* e degli *alfabeti privi di titolo di studio*.
- Analfabeti** coloro che hanno dichiarato di non sapere leggere e scrivere.

CONDIZIONE PROFESSIONALE O NON PROFESSIONALE

La popolazione in condizione professionale è costituita dalle persone che nella settimana precedente la data del censimento risultavano occupate o disoccupate alla ricerca di nuova occupazione.

Occupati coloro che possiedono un'occupazione (in proprio o alle dipendenze) da cui traggono un profitto o una retribuzione. Sono considerati tali anche coloro che collaborano, senza avere un regolare rapporto di lavoro, con un familiare che svolge un'attività lavorativa in proprio.

Disoccupati alla ricerca di nuova occupazione coloro che hanno perduto una precedente occupazione alle dipendenze e sono alla ricerca attiva di una nuova occupazione, essendo in grado di accettarla se viene loro offerta.

La popolazione in condizione non professionale è costituita:

- a) da tutti i bambini e ragazzi con meno di 14 anni;
- b) dalle persone in cerca di prima occupazione;
- c) dalle casalinghe;
- d) dagli studenti;
- e) dalle persone ritirate dal lavoro;
- f) dagli altri censiti in età da 14 anni in poi che non rientrano nei gruppi di cui alle lettere da b) ad e). Tra questi ultimi sono compresi anche coloro che stanno assolvendo gli obblighi di leva, tali persone al censimento del 1971 venivano attribuite alla popolazione in condizione professionale o a quella in condizione non professionale sulla base della condizione nella quale si trovavano prima dell'inizio del servizio di leva.

Si riportano di seguito le relative definizioni:

Persone in cerca di prima occupazione coloro che non hanno mai esercitato un'attività lavorativa o hanno cessato un'attività lavorativa in proprio e sono alla ricerca attiva di un'occupazione alle dipendenze essendo in grado di accettarla se viene loro offerta.

Casalinghe coloro che si dedicano prevalentemente alla cura della propria famiglia e della propria casa.

Studenti coloro che si dedicano prevalentemente allo studio.

Persone ritirate dal lavoro coloro che hanno cessato una attività lavorativa per raggiunti limiti di età o altra causa.

Anche ai fini del confronto con i dati del censimento del 1971, si precisa che **le persone in condizione professionale e quelle in cerca di prima occupazione confluiscono nella cosiddetta popolazione attiva. La popolazione in condizione non professionale depurata dalle persone in cerca di prima occupazione, costituisce invece la popolazione non attiva.**

In ordine sempre ai confronti temporali, è necessario tener presente che nei precedenti censimenti si è utilizzato il concetto di condizione *abituale*, non essendo previsto che la risposta ai quesiti sull'attività professionale dovesse essere fornita facendo riferimento alla data del censimento. Con le innovazioni introdotte è stato recepito il criterio seguito nelle rilevazioni correnti delle forze di lavoro.

PROFESSIONE

Per professione s'intende l'attività individuale esercitata dalle persone costituenti la popolazione attiva, ad esclusione delle persone in cerca di prima occupazione. La specificazione della professione, cioè la *qualificazione tecnologica* dell'attività individuale è determinata dal genere di lavoro o di servizio esplicito (ad esempio: industriale, commerciante, medico, avvocato, contabile, falegname, ebanista, fabbro ferraio, elettricista... ecc.).

Il lavoro connesso con l'esercizio di una professione è caratterizzato da uno sforzo fisico o intellettuale da parte della persona, nonché dall'oggetto sul quale tale sforzo viene esercitato. In relazione alla prevalenza ed alla natura di questi vari elementi si è soliti fare distinzione tra lavoro prevalentemente intellettuale e lavoro prevalentemente manuale. Le attività di carattere prevalentemente intellettuale sono comunemente designate come *professioni o arti liberali*; quelle di carattere prevalentemente manuale come *arti o mestieri*. Tuttavia, per semplicità di linguaggio, si designano usualmente con il termine *professioni* sia le professioni e arti liberali, sia le arti e i mestieri.

Per le persone addette al culto e i militari di carriera esercitanti una professione non inerente all'esercizio del culto o all'attività tipicamente militare è stata considerata l'attività di tipo civile da esse svolta (ad esempio: per un sacerdote secolare esercitante la professione di insegnante presso una scuola pubblica o privata si è considerata la professione di *insegnante*; per una suora infermiera si è considerata la professione di *infermiera*; per un capitano medico si è considerata la professione di *medico*, e così via).

Per le persone disoccupate è stata considerata la professione esercitata prima della disoccupazione.

Per notizie più analitiche si rinvia al volume dell'Istituto Centrale di Statistica — *Classificazione delle professioni*, Metodi e Norme, Serie C, n. 9, Maggio 1981.

Per la professione e i due caratteri seguenti (posizione nella professione ed attività economica) è necessario tener presente che le persone con più di una attività lavorativa hanno fornito le notizie facendo riferimento alla principale attività svolta, cioè a quella che per continuità di lavoro, per importanza economica o altre considerazioni era ritenuta da esse la prevalente.

POSIZIONE NELLA PROFESSIONE

Per posizione nella professione s'intende la condizione della persona espletante un'attività economica in rapporto all'unità locale in cui viene svolta l'attività stessa.

Nel presente volume le posizioni nella professione risultano raggruppate nel modo seguente:

Imprenditori, liberi professionisti:

imprenditori — coloro che gestiscono in proprio un'impresa (azienda agricola, industriale, commerciale, ecc.), nella quale non impiegano l'opera manuale propria o di familiari, ma quella di dipendenti;

liberi professionisti — coloro che esercitano in proprio una professione o arte liberale (notaio, medico, ingegnere, avvocato, ecc.).

Lavoratori in proprio: coloro che gestiscono un'azienda agricola, una piccola azienda industriale, una bottega artigiana, un negozio o un esercizio pubblico partecipandovi col proprio lavoro manuale. In tale posizione sono compresi anche i coltivatori diretti, i mezzadri e simili, i soci di cooperative aventi figura di lavoratori in proprio e chi lavora nel proprio domicilio direttamente per conto di consumatori e non su commissione di imprese.

Coadiuvanti: coloro che collaborano con un familiare che svolge un'attività lavorativa in proprio, senza avere un rapporto di lavoro regolato da contratto.

Dirigenti e impiegati:

dirigenti — coloro che ricoprono un ruolo caratterizzato da un elevato grado di professionalità, autonomia e potere decisionale. Per la Pubblica Amministrazione si considerano in tale posizione le qualifiche previste dal D.P.R. 30 giugno 1972, n. 748, nonché le qualifiche equivalenti presso tutte le altre Amministrazioni, siano esse a carattere centrale o locale. Per gli appartenenti alle FF.AA. e corpi similari sono considerati come dirigenti gli ufficiali con grado superiore a quello di tenente colonnello o posizioni assimilate;

appartenenti alla carriera direttiva — coloro che con diverso grado di responsabilità, discrezionalità di poteri e autonomia, esercitano una funzione direttiva (tecnica o amministrativa). Per gli appartenenti alle FF.AA. e corpi similari sono considerati come direttivi gli ufficiali con grado inferiore a quello di colonnello o posizioni assimilate;

impiegati — coloro che esercitano una funzione di concetto o esecutiva tecnica o amministrativa;

appartenenti alle categorie speciali (intermedi) — coloro che esercitano una funzione intermedia tra quella degli impiegati e quella degli operai specializzati vale a dire chi guida e controlla, con apporto di adeguata competenza tecnico-pratica, gruppi di altri lavoratori.

Lavoratori dipendenti:

capi operai — coloro che svolgono una attività per la cui esecuzione si richiedono conoscenze di tipo specialistico ed hanno eventualmente responsabilità di guida di personale;

operai specializzati o qualificati — coloro che svolgono una attività per la cui esecuzione si richiedono adeguate cognizioni tecnico-pratiche conseguite o in istituti professionali o mediante istruzione equivalente o acquisite con il necessario tirocinio e pratica, nonché chi esegue con perizia il lavoro manuale affidatogli essendo in possesso di specifiche capacità tecnico-pratiche;

operai comuni — coloro che eseguono lavori di carattere manuale e non sono compresi nelle categorie precedenti (manovale, bracciante agricolo, ecc.);

altri lavoratori dipendenti — coloro che esercitano mansioni di usciere, bidello, guardiano e simili;

apprendisti — coloro che esercitano un'attività lavorativa per l'apprendimento di una professione ed il successivo conseguimento di una qualifica;

lavoranti a domicilio — coloro che lavorano nel proprio domicilio esclusivamente o prevalentemente su commissione di imprese (industriali, commerciali, artigiane) e non direttamente per conto di consumatori;

graduati o militari di carriera delle FF.AA. o figure similari dei corpi di polizia e sicurezza interna — gli appartenenti alle FF.AA. e corpi similari con grado fino a caporal maggiore o assimilati, nonché i vigili urbani e del fuoco.

RAMO DI ATTIVITÀ ECONOMICA

Per ramo di attività economica s'intende il campo di attività in cui viene esercitata la professione, arte o mestiere. Esso è determinato, di norma, in base all'attività (unica o prevalente) delle singole *unità locali* in cui il censito svolge la propria professione, arte o mestiere (ad esempio: azienda agricola, stabilimento industriale, bottega artigiana, negozio, esercizio pubblico, sede o filiale bancaria e assicurativa, ospedale, gabinetto medico, studio professionale, ministero, amministrazione comunale). I rami in cui si articola la classificazione delle attività economiche sono i seguenti:

- 0. — Agricoltura, caccia, foreste e pesca
- 1. — Energia, gas e acqua
 - 1.A — Estrazione di combustibili solidi, liquidi e gassosi; industria petrolifera
 - 1.B — Energia elettrica, gas e acqua
- 2. — Industrie estrattive, industrie manifatturiere per la trasformazione di minerali non energetici e prodotti derivati; industrie chimiche
- 3. — Industrie manifatturiere per la lavorazione e la trasformazione dei metalli; meccanica di precisione
- 4. — Industrie manifatturiere alimentari, tessili, delle pelli e cuoio, dell'abbigliamento, del legno, mobili e altre industrie manifatturiere
- 5. — Industria delle costruzioni e delle installazioni di impianti per l'edilizia
- 6. — Commercio, pubblici esercizi e alberghi; riparazioni di beni di consumo e di veicoli
 - 6.A — Commercio, pubblici esercizi e alberghi
 - 6.B — Riparazioni di beni di consumo e di veicoli
- 7. — Trasporti e comunicazioni
- 8. — Credito e assicurazione, servizi prestati alle imprese; noleggio
 - 8.A — Credito e assicurazione
 - 8.B — Servizi prestati alle imprese; noleggio
- 9. — Pubblica amministrazione; servizi pubblici e privati
 - 9.A — Pubblica amministrazione
 - 9.B — Servizi pubblici e privati

Si fa presente che non risulta possibile procedere ad un completo confronto dei dati per ramo di attività economica con i corrispondenti dati del 1971, in quanto la relativa classificazione ha subito una profonda revisione (cfr. Istituto Centrale di Statistica — *Classificazione delle attività economiche, Metodi e Norme, Serie C, n. 8, Maggio 1981*), essendo stato necessario renderla ragguagliabile alla NACE (Nomenclatura generale delle attività economiche nelle Comunità Europee) concordata in sede comunitaria.

ABITAZIONE, STANZA, ALTRO TIPO DI ALLOGGIO

Ai fini del censimento, per abitazione s'intende un insieme di vani, o anche un vano solo, destinato funzionalmente ad uso di alloggio, che dispone di un ingresso indipendente su strada, pianerottolo, cortile, terrazza, ballatoio, e simili e che alla data del censimento è occupata o è destinata ad essere occupata da una famiglia o da più famiglie coabitanti.

Un'abitazione si considera occupata se in essa abitano una o più persone aventi la dimora abituale nel Comune di censimento, anche se temporaneamente assenti alla data del censimento stesso; non occupata se in essa non abita alcuna persona o se è abitata solo da persone temporaneamente presenti nel Comune di censimento (è il caso ad esempio di studenti che frequentano un corso di studi nel Comune di censimento).

È da considerare non occupata l'abitazione:

- disponibile per la vendita o l'affitto;
- utilizzabile per vacanza in quanto chi ne dispone la occupa soltanto in uno o più periodi dell'anno (abitazioni ubicate generalmente in località turistiche);
- utilizzabile per lavoro, cioè se trattasi di abitazione secondaria che viene occupata saltuariamente da chi ne dispone per motivi di lavoro (ad esempio: casa di campagna destinata ai lavori agricoli nell'epoca del raccolto, abitazione secondaria situata generalmente in un Comune diverso da quello di dimora abituale utilizzata per lo svolgimento della propria attività lavorativa);
- non occupata per altro motivo in quanto già venduta o affittata, ma non ancora occupata; non più occupata da chi ne dispone, per trasferimento a seguito di emigrazione definitiva verificatasi in particolare nelle zone montane di spopolamento.

Il titolo di godimento dell'abitazione fa riferimento al titolo in base al quale la famiglia dispone dell'abitazione stessa. I titoli di godimento considerati sono:

- *proprietà*, alla quale è stato assimilato l'usufrutto; sotto tale voce sono comprese anche le abitazioni a riscatto;
- *affitto*, che comprende anche il subaffitto;
- *altro titolo*, per i casi di uso gratuito dell'abitazione, di godimento per prestazione di servizi, ecc.

L'epoca di costruzione o di ricostruzione fa riferimento all'anno di ultimazione della costruzione o ricostruzione. Nel caso in cui l'abitazione sia stata costruita in anno posteriore a quello del relativo fabbricato, a seguito di ricostruzione parziale, ampliamento o sopraelevazione, è stato considerato l'anno di termine della ricostruzione, dell'ampliamento o della sopraelevazione.

Per quanto concerne la superficie dell'abitazione è da tener presente che essa fa riferimento alla superficie dei pavimenti delle stanze e dei vani accessori con esclusione della superficie di balconi, terrazze, verande, cantine, garages, portici, loggiati, solai, cortili, ecc.

Per stanza s'intende un locale, facente parte di un'abitazione, che riceve aria e luce dall'esterno ed ha dimensioni tali da consentire la collocazione di un letto lasciando lo spazio utile per il movimento di una persona. La cucina, se risponde a tale definizione, è considerata stanza.

Per altro tipo di alloggio s'intende il locale che, pur non essendo funzionalmente destinato ad abitazione di una famiglia (cantina, soffitta, magazzino, negozio, ufficio, ecc.) ovvero non avendo le caratteristiche proprie dell'abitazione (roulotte, natante, grotta, carrozzone, ecc.), risulta alla data del censimento occupato di fatto da una o più famiglie residenti.

FABBRICATO

Per fabbricato s'intende qualsiasi costruzione, comprendente almeno un'abitazione, isolata da vie o spazi vuoti oppure separata da altre costruzioni mediante muri maestri che si elevano, senza soluzione di continuità, dalle fondamenta al tetto, che disponga di uno o più accessi all'esterno e che possa avere una o più scale autonome.

3. — AVVERTENZE ALLE TAVOLE

TAVOLE COMUNALI

Tavola 1:

— l'elenco dei Comuni che hanno subito variazioni territoriali e di nome tra il 1971 ed il 1981 è riportato in Appendice (punto C);

— i dati sulla superficie territoriale dei Comuni sono stati forniti dagli Uffici Tecnici Erariali; si fa presente che eventuali variazioni di superficie di minima entità non segnalate in Appendice sono conseguenti a verifiche periodiche effettuate dagli stessi Uffici Tecnici Erariali.

Per quanto concerne le superfici delle zone di territorio in contestazione tra due o più Comuni (Appendice punto D) rilevate in sede di predisposizione delle basi territoriali del censimento, è da tener presente che esse costituiscono un *di cui* delle superfici totali dei Comuni.

Ai fini dell'imputazione delle superfici contestate alla superficie totale dell'uno o dell'altro Comune interessato, si è avuto riguardo alle circoscrizioni comunali, quali risultano delimitate sulle carte topografiche al 25.000 edite dall'Istituto Geografico Militare, nel presupposto che tali circoscrizioni facciano riferimento alle medesime risultanze catastali da cui sono desunte le superfici dei Comuni.

In mancanza di altro valido criterio, l'attribuzione delle superfici contestate è stata necessariamente omessa nei pochi casi in cui i confini comunali sono rimasti indefiniti anche sulla cartografia I.G.M.;

— la densità della popolazione residente (numero medio di abitanti per Km²) è data dal rapporto fra il totale della popolazione residente di ciascun Comune e la superficie territoriale del Comune stesso espressa in Km².

Tavola 2:

tra le persone temporaneamente assenti per motivi di lavoro risultano anche quelle che hanno seguito familiari recatisi in altri Comuni o all'estero per motivi di lavoro.

Tavola 6:

per corso di formazione professionale s'intende un corso che abbia tutti i seguenti requisiti:

- durata non inferiore a tre mesi;
- rilascio di un attestato;
- utilizzazione per migliorare o adeguare la capacità professionale.

Tavole 9 e 10:

i rami in cui si articola la classificazione delle attività economiche risultano così raggruppati:

- agricoltura, caccia, foreste e pesca: ramo 0;
- industrie: rami 1, 2, 3, 4 e 5;
- altre attività: rami 6, 7, 8 e 9.

Tavola 12:

le persone che lavorano e frequentano un corso di studi regolare e/o di formazione professionale sono comprese fra gli *occupati*; le persone che frequentano un corso regolare di studi ed un corso di formazione professionale sono comprese fra gli *scolari e studenti*; in quest'ultimo gruppo sono pure compresi i bambini che frequentano la scuola materna.

Tavola 14:

per l'individuazione delle famiglie composte da coniugi, coniugi e figli, genitori e figli, si è fatto riferimento alla figura del capo famiglia e quindi, nel caso di questa tavola, la famiglia composta ad esempio dal capo famiglia e da uno dei suoi genitori risulta sotto la voce *altro tipo di famiglia*.

Tavola 15:

per il calcolo del numero medio di occupanti per stanza non si è tenuto conto delle stanze adibite esclusivamente ad altro uso.

Tavola 19:

per quanto concerne l'acqua potabile di acquedotto e il gabinetto, l'espressione *fuori dell'abitazione* sta ad intendere che il servizio si trova o nel corpo del fabbricato che comprende l'abitazione (ballatoio, pianerottolo, ecc.) o nel cortile, giardino o orto annessi al fabbricato stesso, a disposizione dei soli occupanti dell'abitazione o del fabbricato e non del pubblico in genere.

Si fa inoltre presente che per *bagno* s'intende un impianto di vasca e/o doccia.

Tavola 22:

è da tener presente che le abitazioni che dispongono di servizi installati sommate a quelle che non ne dispongono danno il totale abitazioni solo nel caso in cui sia sempre stata fornita risposta ai relativi quesiti.

TAVOLE PROVINCIALI

Tavole 4, 12, 13, 18, 30:

cfr. nota alle tavole comunali 9 e 10 (nella tavola 13 è enucleato altresì il ramo "commercio, pubblici esercizi, alberghi, riparazioni di beni di consumo e di veicoli").

Tavola 9:

per notizie sui contenuti delle singole categorie vedi Appendice (punto E); la popolazione attiva in condizione professionale considerata in tale tavola comprende anche i militari in servizio di leva.

Tavole 10 e 13:

le posizioni nella professione risultano raggruppate nel modo seguente:

- *indipendenti*: imprenditori, liberi professionisti, lavoratori in proprio, coadiuvanti;
- *dipendenti*: tutte le altre.

Tavola 18:

i componenti in condizione non professionale sono stati classificati secondo il settore di attività economica dei componenti in condizione professionale.

Tavola 20:

le famiglie che occupano un'abitazione o un altro tipo di alloggio sono quelle che occupano l'alloggio a titolo principale.

Tavola 22:

nella voce *altre convivenze* sono comprese le convivenze militari e di altri corpi accasermati.

Tavola 28:

sono considerate solo le famiglie che occupano le abitazioni a titolo principale.

Tavole 30 e 31:

i dati fanno riferimento alle persone che nel mercoledì precedente la data di compilazione del modello si sono recate al lavoro o a scuola rientrando nella stessa giornata alla propria dimora abituale.

Ai fini di una corretta interpretazione dei dati occorre tener presente che:

- i lavoratori-studenti hanno fatto riferimento al luogo di lavoro;
- coloro che esercitano la professione su mezzi di trasporto (autisti, ferrovieri, tramvieri, piloti, marittimi, ecc.) hanno indicato il luogo da cui prendono servizio (posteggio, stazione, deposito, aeroporto, porto, ecc.);
- il mezzo di trasporto è quello utilizzato per compiere il tratto più lungo (in termini di distanza e non di tempo) del tragitto casa/luogo di lavoro o studio.

Con riferimento alla Tav. 31, si precisa che tra gli studenti sono compresi i bambini che frequentano la scuola materna e le persone che frequentano corsi di formazione professionale.

4. — Diffusione dei dati

Allo scopo di favorire un'ampia utilizzazione dei dati raccolti con il censimento, si precisa quanto segue:

a) ad integrazione delle tavole riportate nel presente fascicolo, sono state elaborate le tavole non destinate alla pubblicazione, ma comunque disponibili per gli utilizzatori, riportate in Appendice (punto F);

b) sia le tavole pubblicate che quelle di cui alla lettera a) possono essere fornite su nastro magnetico;

c) le 23 tavole, contenenti i dati comunali, possono essere fornite per sezione di censimento; le 31 tavole, contenenti i dati provinciali, possono essere fornite per Comune, rispettivamente su tabulato o nastro magnetico;

d) le richieste comportano il rimborso delle spese vive sostenute per l'approntamento del supporto e devono essere inoltrate a:

**Istituto Centrale di Statistica, Servizio Censimenti — Rep. CENS/A, Via Cesare Balbo, 16
— 00100 Roma.**

5. — Qualità dei dati

Il problema del controllo della qualità dei dati, che costituisce una delle fasi più delicate di ogni indagine statistica, si presenta ancor più accentuato in occasione delle operazioni censuarie, dalla raccolta dei dati alla pubblicazione dei risultati.

Per assicurare, nei limiti del possibile, il più alto livello di attendibilità e coerenza dei risultati, l'Istituto ha previsto particolari procedure di controllo già nel corso delle operazioni di raccolta dei dati. In tale fase gli Uffici Comunali di Censimento, assistiti dagli Uffici Provinciali di Censimento, dagli Ispettori Provinciali e da Funzionari dell'ISTAT dislocati in tutte le Province, hanno provveduto alla revisione quantitativa dei *Fogli di famiglia* accertando che tutte le unità oggetto di rilevazione (abitazioni, famiglie e convivenze) fossero state censite. Al termine delle operazioni di raccolta dei dati gli Uffici Comunali di Censimento hanno provveduto alla revisione qualitativa dei questionari di rilevazione provvedendo a codificare le notizie che per loro natura non risultavano precodificate.

Nella fase di registrazione dei dati su supporto informatico (i tracciati records sono riportati in Appendice) l'Istituto ha posto in atto le misure necessarie ad assicurare la validità dell'operazione, inserendo nelle convenzioni stipulate con quelle Regioni, Amministrazioni provinciali e comunali che, a norma dell'art. 40, del D.P.R. 28 settembre 1981, n. 542, hanno provveduto ad eseguire in proprio tale lavorazione, oltre alla verifica anche il rispetto di particolari vincoli idonei ad assicurare in corrispondenza dei vari quesiti, la compatibilità dei codici registrati.

Analoghe procedure sono state seguite per il materiale fatto registrare direttamente a cura dell'ISTAT.

In entrambi i casi, è stata attivata una procedura di controllo effettuando una nuova verifica su un campione del materiale registrato. Tale operazione ha consentito di accertare che il livello di errore attribuibile all'approntamento dell'input è risultato generalmente inferiore al 5 per mille.

Il controllo finale sulla validità dei risultati è stato attuato attraverso una complessa procedura elettronica per la messa a punto quantitativa e qualitativa del materiale.

Trattasi di una procedura articolata in varie fasi di lavoro, succintamente illustrate nei punti che seguono.

1) *Verifica della sequenzialità dei dati indicativi dei Fogli di famiglia e di convivenza* (codici di Provincia, Comune, sezione e numero d'ordine del *Foglio*).

In tale sede sono state tra l'altro individuate eventuali situazioni irregolari con specifico riferimento alla completezza delle risposte fornite ai singoli quesiti del *Foglio di famiglia*. Questa analisi ha evidenziato, in alcuni casi, la necessità di dover ricorrere sistematicamente ai singoli questionari di rilevazione per una ulteriore revisione, codifica e nuova registrazione degli stessi.

2) *Messa a punto qualitativa dei Fogli di censimento*.

I records registrati sono stati sottoposti al vaglio di un complesso programma di controllo che prevede l'imposizione automatica, sotto determinate condizioni, dei codici eventualmente mancanti o non validi e l'aggiustamento dei codici registrati in caso di accertata incongruenza. Tale controllo esteso agli incroci tra le modalità previste dal piano di pubblicazione, è stato dapprima effettuato all'interno del singolo tipo record e poi esteso tra tipi records.

In altri termini si è assicurata:

- la completezza delle risposte per singolo quesito all'interno dello stesso tipo record;
- la congruità delle risposte fornite relativamente ad ogni tipo record scegliendo all'interno di esso un carattere come fondamentale;
- la congruità delle risposte fornite tra i records relativi alla stessa famiglia o convivenza, in corrispondenza di alcuni quesiti ritenuti come fondamentali.

I controlli di congruità e i conseguenti aggiustamenti sono stati effettuati sulla base di standards conosciuti.

In particolare i quesiti scelti come riferimento (*specie dell'alloggio* per il record dell'abitazione; *anno di nascita* e, per le caratteristiche occupazionali, *la professione*, per i records relativi alle persone) sono stati ritenuti validi solo se confermati dalla presenza di determinate informazioni in altri quesiti ad essi strettamente connessi. In caso contrario si è proceduto alla loro rettifica sulla base di indicazioni desunte dagli altri quesiti. Da segnalare, infine, che gli interventi sui singoli quesiti avvengono nell'ambito della logica che li lega, come specificato in seguito.

Per fornire ulteriori elementi conoscitivi, nei prospetti che seguono sono riportati, a livello provinciale, i valori percentuali degli aggiustamenti effettuati sui quesiti del foglio di famiglia distintamente per:

Interventi di tipo 1

- annullamento delle risposte fornite a particolari quesiti per i quali, sotto determinate condizioni, non era prevista risposta; interventi relativi a casi di mancata risposta; codici non validi.

Interventi di tipo 2

- interventi relativi ad incongruità logiche riscontrate all'interno del quesito o dei quesiti.

Interventi di tipo 3

- interventi relativi ad incongruità logiche tra tipi records.

Le percentuali degli aggiustamenti sono calcolate sul totale delle frequenze relative alle risposte fornite in relazione al quesito considerato.

PROVINCIA DI ALESSANDRIA

Incidenza percentuale degli aggiustamenti effettuati per tipo di intervento e quesito

A - ABITAZIONI

QUESITI	TIPO 1	TIPO 2	QUESITI	TIPO 1	TIPO 2
Specie dell'alloggio	—	0,97	Superficie	1,45	1,94
Caratteristiche del fabbricato	4,17	0,71	Acqua potabile	0,52	0,02
Proprietario	1,16	0,24	Gabinetto	0,50	0,50
Titolo di godimento	1,80	0,04	— scarico	3,56	1,09
Epoca di costruzione	1,92	0,05	Bagno	0,77	—
Stanze:			Elettricità	0,28	—
— adibite ad abitazione	0,47	0,42	Riscaldamento	0,40	0,49
— cucina	—	1,01			
— adibite ad altro uso	—	0,90	TOTALE	1,67	0,61

B - POPOLAZIONE RESIDENTE E TEMPORANEAMENTE PRESENTE

QUESITI	TIPO 1	TIPO 2	QUESITI	TIPO 1	TIPO 2
Relazione di parentela e posizione nella convivenza	0,27	0,81	Frequenza corso professionale	5,04	0,18
Sesso	0,25	0,08	Condizione 1981	3,54	0,79
Stato civile	0,36	0,06	Ore lavorate nella settimana	2,88	—
Luogo di nascita	3,83	1,44	Professione	2,57	5,12
Data di nascita	0,25	0,02	Posizione nella professione	7,46	8,85
Cittadinanza	3,22	—	Attività economica	9,23	8,10
Presenza e motivo dell'assenza	0,49	0,61	Condizione 1976	6,38	4,42
Residenza 1976	2,23	0,12	Pendolarità - luogo di lavoro o di studio	—	8,28
Istruzione	4,11	0,65	Pendolarità - altri quesiti	11,00	—
Corso regolare di studi	4,78	1,02	TOTALE	3,30	1,17
Frequenza scuola materna	0,92	0,01			

C - VERIFICHE DI CONGRUITÀ TRA RECORDS

TIPO 3	
Specie di alloggio	0,93
Relazione di parentela	0,49
Annullamenti di records doppi e/o anomali	0,16
Mancati accoppiamenti tra famiglia principale e famiglia/e coabitanti (*)	14,87

(*) Percentuale calcolata sul totale delle famiglie coabitanti e le relative famiglie principali.

Il materiale relativo alla Provincia di Alessandria pur non avendo evidenziato carenze di rilievo ha richiesto, in 13 Comuni, il completamento della codifica di alcuni quesiti (5.000 fogli di famiglia).

A scopo esemplificativo, distintamente per tipo di intervento, si riportano di seguito alcuni casi verificatisi con maggior frequenza.

Per gli interventi di tipo 1 ai quesiti relativi alla *condizione professionale o non professionale nella settimana precedente la data del censimento* e alla *condizione professionale o non professionale nell'ottobre del '76* doveva essere fornita risposta solo se la persona aveva compiuto, alla data del censimento, rispettivamente i 14 ed i 19 anni.

Per gli interventi di tipo 2:

— il quesito *stanze* è stato messo in relazione con la superficie dell'abitazione verificando la congruità del dato della superficie media per stanza;


— nell'ambito del quesito relativo alla *condizione professionale o non professionale nella settimana precedente la data del censimento* sono stati messi in relazione la *professione, arte o mestiere esercitato*, la *posizione nella professione* e la *categoria di attività economica*. I codici delle tre caratteristiche occupazionali sono stati collegati tra loro mediante una tabella a tripla entrata verificandone la reciproca compatibilità e sostituendo successivamente gli eventuali codici non validi. Il codice non valido è stato individuato in funzione di quelli ritenuti validi. Per alcune particolari professioni è stata inoltre controllata la compatibilità tra la professione, l'età ed il titolo di studio.

Per i quesiti relativi al *luogo di studio o di lavoro, tempo impiegato e mezzo utilizzato per gli spostamenti*, in considerazione della difficoltà di effettuare, in alcuni casi, una netta distinzione tra i due tipi di interventi, sono stati convenzionalmente attribuiti al tipo 1 quelli derivanti dai controlli di congruità delle varie risposte fornite all'interno del quesito ivi comprese le verifiche derivanti dalle risposte sul *tempo impiegato e mezzo utilizzato* per gli spostamenti extracomunali.


Sono stati attribuiti al tipo 2 quelli relativi al confronto tra *luogo di studio o di lavoro* ed alcune caratteristiche rilevate per lo stesso individuo. In particolare per tutti coloro per i quali era prevista una risposta al *luogo di studio o di lavoro* si è verificata l'esistenza e la compatibilità del codice indicato. Così ad esempio per coloro che si sono dichiarati *lavoranti a domicilio per conto d'impresa* è stato controllato che il codice fosse quello corrispondente a *lavora nella propria abitazione*.

Tra gli interventi di tipo 3 si segnala quello relativo al mancato accoppiamento tra il codice della famiglia principale ed il codice della famiglia o delle famiglie coabitanti. Tale inconveniente è da attribuirsi alla diversità dei codici che ne avrebbero dovuto consentire l'esatto accoppiamento.

Da segnalare infine che, nel periodo immediatamente successivo alla raccolta dei dati, l'ISTAT ha attivato tre distinte indagini campionarie: la prima con lo scopo di verificare il grado di copertura del censimento; la seconda con l'obiettivo di raccogliere, con riferimento ad alcuni fondamentali caratteri della popolazione residente, informazioni sulla qualità dei risultati; la terza tendente ad accertare la corrispondenza tra i risultati del censimento e la posizione anagrafica delle famiglie. I risultati delle predette indagini formeranno oggetto di pubblicazione.



parte prima
dati comunali



TAV. 1 - Superficie territoriale e densità - Popolazione residente e popolazione presente, per sesso

Codice dei Comuni	COMUNI	Superficie territoriale km ²	Densità ab/km ²	POPOLAZIONE RESIDENTE			POPOLAZIONE PRESENTE			
				Maschi	Femmine	TOTALE	Maschi	Femmine	TOTALE	
									N.	di cui temporaneamente presente
001	ACQUI TERME	33,42	650	10.373	11.363	21.736	10.773	11.511	22.284	865
002	ALBERA LIGURE	21,34	21	227	230	457	225	227	452	—
003	ALESSANDRIA	203,95	493	47.567	52.956	100.523	47.952	52.658	100.610	1.897
004	ALFIANO NATTA	13,08	67	413	464	877	401	453	854	4
005	ALICE BEL COLLE	12,09	73	449	438	887	445	433	878	1
006	ALLUVIONI CAMBIO'	9,28	113	504	548	1.052	500	544	1.044	2
007	ALTAVILLA MONFERRATO	11,27	53	282	318	600	276	311	587	5
008	ALZANO SCRIVIA	2,07	174	179	181	360	175	180	355	5
009	ARQUATA SCRIVIA	23,36	269	3.027	3.260	6.287	2.993	3.237	6.230	70
010	AVOLASCA	12,29	32	204	187	391	200	184	384	3
011	BALZOLA	16,72	97	766	861	1.627	758	857	1.615	8
012	BASALUZZO	15,22	113	843	874	1.717	838	866	1.704	10
013	BASSIGNANA	28,10	59	819	844	1.663	810	839	1.649	37
014	BELFORTE MONFERRATO	8,78	37	164	163	327	161	160	321	2
015	BERGAMASCO	13,30	66	409	472	881	406	474	880	12
016	BERZANO DI TORTONA	2,91	57	85	82	167	82	81	163	—
017	BISTAGNO	17,65	102	894	915	1.809	887	907	1.794	19
018	BORGHETTO DI BORBERA	39,61	47	935	938	1.873	920	913	1.833	16
019	BORGORATTO ALESSANDRINO	6,60	90	294	301	595	281	292	573	2
020	BORGO SAN MARTINO	9,79	153	720	777	1.497	722	767	1.489	19
021	BOSCO MARENCO	44,77	55	1.210	1.267	2.477	1.216	1.263	2.479	64
022	BOSIO	67,02	20	683	646	1.329	677	645	1.322	8
023	BOZZOLE	9,42	38	165	193	358	163	192	355	15
024	BRIGNANO-FRASCATA	17,42	39	319	355	674	305	346	651	3
025	CABELLA LIGURE	46,78	21	505	476	981	496	464	960	5
026	CAMAGNA MONFERRATO	9,39	74	339	360	699	339	354	693	6
027	CAMINO	18,45	55	487	521	1.008	477	517	994	1
028	CANTALUPO LIGURE	24,06	24	287	300	587	281	284	565	9
029	CAPRIATA D'ORBA	28,32	65	892	946	1.838	882	944	1.826	12
030	CARBONARA SCRIVIA	5,03	172	420	445	865	425	452	877	33
031	CARENTINO	9,81	36	176	176	352	171	169	340	1
032	CAREZZANO	10,31	58	296	298	594	318	295	613	24
033	CARPENETO	13,60	85	565	587	1.152	547	562	1.109	—
034	CARREGA LIGURE	55,48	4	127	96	223	124	94	218	1
035	CARROSIO	7,24	68	231	259	490	228	251	479	—
036	CARTOSIO	16,66	55	451	457	908	453	458	911	4
037	CASAL CERMELLI	11,64	102	557	626	1.183	551	625	1.176	26
038	CASALEGGIO BOIRO	12,21	22	146	121	267	145	117	262	—
039	CASALE MONFERRATO	86,32	485	19.695	22.204	41.899	20.831	22.296	43.127	2.106
040	CASALNOCETO	12,97	73	472	478	950	461	470	931	8
041	CASASCO	9,03	24	120	100	220	119	97	216	—
042	CASSANO SPINOLA	14,97	153	1.134	1.150	2.284	1.112	1.155	2.267	33
043	CASSINE	33,53	100	1.593	1.772	3.365	1.569	1.757	3.326	28
044	CASSINELLE	23,81	35	429	409	838	433	413	846	24
045	CASTELLANIA	7,69	17	73	57	130	71	54	125	—
046	CASTELLAR GUIDOBONO	2,46	167	204	208	412	200	204	404	7
047	CASTELLAZZO BORMIDA	45,19	104	2.190	2.488	4.678	2.152	2.514	4.666	78
048	CASTELLETTA D'ERRO	4,71	42	103	93	196	101	90	191	—
049	CASTELLETTA D'ORBA	14,25	129	869	964	1.833	865	961	1.826	23
050	CASTELLETTA MERLI	11,76	46	268	277	545	257	272	529	7
051	CASTELLETTA MONFERRATO	9,43	116	537	556	1.093	527	543	1.070	20
052	CASTELNUOVO BORMIDA	13,16	57	359	396	755	350	385	735	8
053	CASTELNUOVO SCRIVIA	45,42	133	2.934	3.127	6.061	2.884	3.106	5.990	56
054	CASTELSPINA	5,47	79	183	249	432	179	249	428	3
055	CAVATORE	10,43	28	163	129	292	163	128	291	1
056	CELLA MONTE	5,63	107	319	286	605	314	282	596	12
057	CERESETO	10,42	47	229	264	493	224	264	488	2
058	CERRETO GRUE	4,78	80	193	189	382	190	184	374	—
059	CERRINA MONFERRATO	17,09	91	774	775	1.549	767	786	1.553	18
060	CONIOLO	10,34	41	208	220	428	204	218	422	3
061	CONZANO	11,62	68	388	405	793	433	402	835	67
062	COSTA VESCOVATO	7,74	57	216	228	444	214	227	441	—
063	CREMOLINO	14,41	53	372	393	765	367	381	748	3
064	CUCCARO MONFERRATO	5,35	86	219	239	458	217	237	454	—

segue TAV. 1 — Superficie territoriale e densità - Popolazione residente e popolazione presente, per sesso

Codice dei Comuni	COMUNI	Superficie territoriale km ²	Densità ab/km ²	POPOLAZIONE RESIDENTE			POPOLAZIONE PRESENTE			
				Maschi	Femmine	TOTALE	Maschi	Femmine	TOTALE	
									N.	di cui temporaneamente presente
065	DENICE	7,45	37	140	132	272	136	130	266	—
066	DERNICE	18,31	18	173	162	335	170	156	326	5
067	FABBRICA CURONE	53,64	21	581	545	1.126	630	574	1.204	103
068	FELIZZANO	25,18	105	1.280	1.365	2.645	1.249	1.353	2.602	2
069	FRACONALTO	15,85	18	150	134	284	148	134	282	—
070	FRANCAVILLA BISIO	7,76	52	202	201	403	197	200	397	2
071	FRASCARO	5,26	84	185	255	440	176	252	428	—
072	FRASSINELLO MONFERRATO	8,52	81	333	361	694	327	357	684	2
073	FRASSINETO PO	29,25	52	768	751	1.519	745	735	1.480	5
074	FRESONARA	6,94	104	340	381	721	333	377	710	1
075	FRUGAROLO	27,27	72	940	1.020	1.960	935	1.035	1.970	17
076	FUBINE	25,52	66	807	867	1.674	808	863	1.671	37
077	GABIANO	17,81	83	741	730	1.471	719	717	1.436	11
078	GAMALERO	12,20	65	388	405	793	383	399	782	1
079	GARBAGNA	20,70	36	381	368	749	377	367	744	1
080	GAVAZZANA	3,12	43	66	68	134	64	72	136	7
081	GAVI	50,90	89	2.240	2.267	4.507	2.208	2.273	4.481	47
082	GIAROLE	5,20	141	349	382	731	342	375	717	1
083	GREMIASCO	17,36	27	228	243	471	226	236	462	—
084	GROGNARDO	9,33	36	179	161	340	170	159	329	1
085	GRONDONA	25,79	20	246	271	517	242	267	509	4
086	GUAZZORA	2,91	129	172	202	374	165	191	356	1
087	ISOLA SANT'ANTONIO	23,91	37	408	465	873	414	468	882	15
088	LERMA	14,55	55	383	414	797	382	414	796	10
089	LU	21,74	70	736	790	1.526	751	792	1.543	51
090	MALVICINO	8,67	15	64	65	129	64	64	128	—
091	MASIO	22,32	73	783	850	1.633	774	837	1.611	—
092	MELAZZO	19,73	59	575	585	1.160	578	576	1.154	16
093	MERANA	9,33	23	111	102	213	110	102	212	5
094	MIRABELLO MONFERRATO	13,27	112	696	786	1.482	687	774	1.461	6
095	MOLARE	32,77	55	865	934	1.799	863	929	1.792	13
096	MOLINO DEI TORTI	2,74	325	418	472	890	410	458	868	1
097	MOMBELLO MONFERRATO	19,89	61	575	634	1.209	564	619	1.183	10
098	MOMPERONE	8,60	34	156	137	293	148	133	281	—
099	MONCESTINO	6,43	36	111	120	231	112	119	231	1
100	MONGIARDINO LIGURE	29,15	11	169	146	315	172	145	317	8
101	MONLEALE	9,61	80	364	404	768	361	403	764	8
102	MONTACUTO	23,76	21	261	228	489	261	228	489	—
103	MONTALDEO	5,19	82	221	205	426	217	200	417	—
104	MONTALDO BORMIDA	5,57	130	363	363	726	353	358	711	—
105	MONTECASTELLO	7,62	52	189	204	393	183	194	377	4
106	MONTECHIARO D'ACQUI	17,51	35	322	292	614	310	287	597	1
107	MONTEGIOCO	5,44	46	121	129	250	120	132	252	4
108	MONTEMARZINO	9,80	48	238	237	475	227	231	458	—
109	MORANO SUL PO	17,68	98	828	907	1.735	810	899	1.709	8
110	MORBELLO	23,28	23	259	285	544	247	262	509	5
111	MORNESE	13,30	55	363	371	734	357	385	742	31
112	MORSASCO	10,21	66	332	339	671	328	342	670	13
113	MURISENGO	15,25	110	800	875	1.675	782	865	1.647	2
114	NOVI LIGURE	54,22	572	14.821	16.210	31.031	15.016	16.205	31.221	862
115	OCCIMIANO	22,38	68	710	801	1.511	701	796	1.497	19
116	ODALENGO GRANDE	15,85	39	300	312	612	297	305	602	5
117	ODALENGO PICCOLO	7,63	37	125	155	280	124	140	264	3
118	OLIVOLA	2,68	72	89	104	193	89	101	190	2
119	ORSARA BORMIDA	5,14	96	239	254	493	229	238	467	3
120	OTTIGLIO	14,49	58	406	431	837	393	423	816	6
121	OVADA	35,33	362	6.191	6.606	12.797	6.110	6.672	12.782	221
122	OVIGLIO	27,31	49	636	707	1.343	626	699	1.325	9
123	OZZANO MONFERRATO	15,20	108	795	848	1.643	802	848	1.650	45
124	PADERNA	4,22	71	141	157	298	136	159	295	6
125	PARETO	40,91	19	413	375	788	406	371	777	1
126	PARODI LIGURE	12,50	68	420	434	854	414	434	848	11
127	PASTURANA	5,26	126	324	340	664	310	338	648	1
128	PECETTO DI VALENZA	11,45	99	580	556	1.136	585	558	1.143	26

segue TAV. 1 — Superficie territoriale e densità - Popolazione residente e popolazione presente, per sesso

Codice dei Comuni	COMUNI	Superficie territoriale km ²	Densità ab/km ²	POPOLAZIONE RESIDENTE			POPOLAZIONE PRESENTE			
				Maschi	Femmine	TOTALE	Maschi	Femmine	TOTALE	
									N.	di cui temporaneamente presente
129	PIETRA MARAZZI	7,83	88	343	345	688	338	339	677	6
130	PIOVERA	15,64	46	354	368	722	349	362	711	5
131	POMARO MONFERRATO	13,57	34	225	232	457	218	218	436	16
132	PONTECURONE	29,81	144	2.090	2.210	4.300	2.069	2.268	4.337	127
133	PONTESTURA	18,87	93	845	912	1.757	822	892	1.714	10
134	PONTI	12,40	63	390	393	783	387	392	779	13
135	PONZANO MONFERRATO	11,58	35	205	203	408	204	198	402	7
136	PONZONE	69,42	18	646	633	1.279	651	644	1.295	71
137	POZZOL GROPPPO	13,86	33	238	221	459	233	215	448	1
138	POZZOLO FORMIGARO	35,59	134	2.333	2.448	4.781	2.272	2.402	4.674	32
139	PRASCO	6,06	83	241	263	504	238	255	493	2
140	PREDOSA	32,91	65	1.021	1.113	2.134	1.018	1.103	2.121	54
141	QUARGNENTO	36,20	35	604	676	1.280	592	670	1.262	34
142	QUATTORDIO	17,79	120	1.027	1.111	2.138	1.009	1.101	2.110	8
143	RICALDONE	10,61	66	348	357	705	342	351	693	2
144	RIVALTA BORMIDA	10,04	164	792	858	1.650	782	854	1.636	9
145	RIVARONE	6,08	57	163	183	346	150	175	325	2
146	ROCCAFORTE LIGURE	20,73	9	103	79	182	104	77	181	9
147	ROCCA GRIMALDA	15,64	82	643	638	1.281	635	621	1.256	16
148	ROCCHETTA LIGURE	10,09	31	155	158	313	151	157	308	14
149	ROSIGNANO MONFERRATO	19,22	82	763	816	1.579	750	803	1.553	30
150	SALA MONFERRATO	7,67	81	313	307	620	313	308	621	8
151	SALE	44,72	106	2.159	2.577	4.736	2.112	2.500	4.612	79
152	SAN CRISTOFORO	3,59	171	299	314	613	294	312	606	—
153	SAN GIORGIO MONFERRATO	7,13	193	671	702	1.373	662	697	1.359	14
154	SAN SALVATORE MONFERRATO	31,64	155	2.344	2.561	4.905	2.287	2.522	4.809	7
155	SAN SEBASTIANO CURONE	3,95	143	290	275	565	306	277	583	33
156	SANT'AGATA FOSSILI	8,04	50	189	213	402	189	209	398	20
157	SARDIGLIANO	12,62	44	265	291	556	246	265	511	2
158	SAREZZANO	13,79	80	533	566	1.099	507	552	1.059	6
159	SERRALUNGA DI CREA	8,79	86	377	379	756	367	371	738	25
160	SERRAVALLE SCRIVIA	16,02	391	3.005	3.259	6.264	2.973	3.299	6.272	143
161	SEZZADIO	34,00	48	765	858	1.623	771	865	1.636	13
162	SILVANO D'ORBA	12,08	145	868	889	1.757	855	886	1.741	9
163	SOLERO	22,73	81	871	975	1.846	863	966	1.829	25
164	SOLOGHELLO	4,92	62	146	159	305	135	155	290	1
165	SPIGNO MONFERRATO	54,96	31	876	852	1.728	853	829	1.682	30
166	SPINETO SCRIVIA	4,12	95	177	215	392	168	197	365	3
167	STAZZANO	17,83	112	1.009	988	1.997	988	995	1.983	35
168	STRÈVI	15,21	111	781	908	1.689	764	897	1.661	3
169	TAGLIOLO MONFERRATO	25,91	49	635	625	1.260	625	634	1.259	21
170	TASSAROLO	7,09	72	249	265	514	247	269	516	10
171	TERRUGGIA	7,24	98	344	366	710	341	389	730	32
172	TERZO	8,77	92	395	408	803	391	403	794	10
173	TICINETO	8,15	174	666	752	1.418	658	764	1.422	32
174	TORTONA	99,29	295	14.022	15.231	29.253	13.882	15.188	29.070	408
175	TREVILLE	4,67	72	169	166	335	169	170	339	10
176	TRISOBBIO	9,40	71	322	342	664	309	322	631	9
177	VALENZA	50,05	452	10.781	11.825	22.606	10.704	11.833	22.537	333
178	VALMACCA	12,59	98	566	663	1.229	552	653	1.205	9
179	VIGNALE MONFERRATO	18,81	66	580	668	1.248	561	663	1.224	44
180	VIGNOLE BORBERA	8,49	216	885	948	1.833	855	945	1.800	17
181	VIGUZZOLO	18,27	171	1.519	1.602	3.121	1.481	1.595	3.076	15
182	VILLADEATI	14,50	49	350	365	715	357	374	731	26
183	VILLALVERNIA	4,63	208	473	492	965	462	495	957	8
184	VILLAMIROGLIO	9,67	37	176	183	359	178	184	362	11
185	VILLANOVA MONFERRATO	16,59	109	870	944	1.814	842	935	1.777	9
186	VILLAROMAGNANO	6,12	110	331	344	675	321	332	653	2
187	VISONE	12,56	104	613	687	1.300	597	674	1.271	1
188	VOLPEDO	10,58	125	637	682	1.319	614	683	1.297	14
189	VOLPEGLINO	3,22	59	98	92	190	96	91	187	—
190	VOLTAGGIO	51,49	17	418	480	898	407	470	877	2
TOTALE PROVINCIA		3.560,42	131	223.610	242.492	466.102	223.996	241.591	465.587	9.323

TAV. 2 - Popolazione residente temporaneamente assente per sesso, luogo di presenza e motivo dell'assenza

Codice dei Comuni	COMUNI	IN ALTRI COMUNI				ALL'ESTERO				TOTALE	
		TOTALE		di cui per motivi di lavoro		TOTALE		di cui per motivi di lavoro		MF	M
		MF	M	MF	M	MF	M	MF	M		
001	ACQUI TERME	282	162	71	38	35	22	17	16	317	184
002	ALBERA LIGURE	4	2	1	1	1	—	—	—	5	2
003	ALESSANDRIA	1.734	1.008	428	265	76	51	43	35	1.810	1.059
004	ALFIANO NATTA	26	12	13	7	1	—	—	—	27	12
005	ALICE BEL COLLE	10	4	7	2	—	—	—	—	10	4
006	ALLUVIONI CAMBIO'	10	4	2	—	—	—	—	—	10	4
007	ALTAVILLA MONFERRATO	17	7	4	1	1	1	1	1	18	8
008	ALZANO SCRIVIA	8	5	—	—	2	1	—	—	10	6
009	ARQUATA SCRIVIA	111	54	27	12	16	12	14	10	127	66
010	AVOLASCA	9	3	5	2	1	1	1	1	10	4
011	BALZOLA	16	8	2	—	4	2	4	2	20	10
012	BASALUZZO	23	10	4	—	—	—	—	—	23	10
013	BASSIGNANA	48	24	17	10	3	1	1	—	51	25
014	BELFORTE MONFERRATO	7	4	—	—	1	1	1	1	8	5
015	BERGAMASCO	13	8	7	5	—	—	—	—	13	8
016	BERZANO DI TORTONA	3	2	—	—	1	1	1	1	4	3
017	BISTAGNO	32	16	16	8	2	1	2	1	34	17
018	BORGHETTO DI BORBERA	54	21	15	7	2	1	1	1	56	22
019	BORGORATTO ALESSANDRINO	19	12	11	7	5	2	3	2	24	14
020	BORGO SAN MARTINO	27	13	11	6	—	—	—	—	27	13
021	BOSCO MARENGO	61	32	17	10	1	1	1	1	62	33
022	BOSIO	14	7	3	3	1	1	1	1	15	8
023	BOZZOLE	18	8	3	1	—	—	—	—	18	8
024	BRIGNANO-FRASCATA	25	15	14	7	1	1	1	1	26	16
025	CABELLA LIGURE	26	10	14	7	—	—	—	—	26	10
026	CAMAGNA MONFERRATO	11	2	1	—	1	1	1	1	12	5
027	CAMINO	14	9	4	2	1	1	—	—	15	10
028	CANTALUPO LIGURE	29	10	22	8	2	1	1	1	31	11
029	CAPRIATA D'ORBA	24	14	8	4	—	—	—	—	24	14
030	CARBONARA SCRIVIA	20	10	7	3	1	1	1	1	21	11
031	CARENTINO	13	6	6	5	—	—	—	—	13	6
032	CAREZZANO	4	3	1	1	1	1	1	1	5	4
033	CARPENETO	43	17	16	6	—	—	—	—	43	17
034	CARREGA LIGURE	6	4	—	—	—	—	—	—	6	4
035	CARROSIO	8	1	3	1	3	1	1	—	11	5
036	CARTOSIO	1	—	1	—	—	—	—	—	1	—
037	CASAL CERMELLI	32	15	20	10	1	1	1	1	33	16
038	CASALEGGIO BOIRO	5	1	2	—	—	—	—	—	5	—
039	CASALE MONFERRATO	782	436	184	109	96	66	64	52	878	500
040	CASALNOCETO	26	12	8	4	1	—	1	—	27	11
041	CASASCO	4	1	3	1	—	—	—	—	4	—
042	CASSANO SPINOLA	40	26	10	6	10	7	8	6	50	30
043	CASSINE	65	38	19	12	2	1	1	1	67	38
044	CASSINELLE	16	9	7	3	—	—	—	—	16	9
045	CASTELLANIA	5	2	1	—	—	—	—	—	5	—
046	CASTELLAR GUIDOBONO	14	6	4	3	1	1	1	1	15	—
047	CASTELLAZZO BORMIDA	81	48	25	16	9	7	7	6	90	50
048	CASTELLETTA D'ERRO	5	2	5	2	—	—	—	—	5	—
049	CASTELLETTA D'ORBA	29	16	10	4	1	—	1	—	30	16
050	CASTELLETTA MERLI	22	13	9	4	1	—	—	—	23	13
051	CASTELLETTA MONFERRATO	42	20	17	8	1	1	1	1	43	20
052	CASTELNUOVO BORMIDA	25	11	15	5	3	1	1	—	28	11
053	CASTELNUOVO SCRIVIA	118	74	32	17	9	7	7	7	127	80
054	CASTELSPINA	7	3	4	2	—	—	—	—	7	3
055	CAVATORE	2	1	—	—	—	—	—	—	2	—
056	CELLA MONTE	21	12	15	9	—	—	—	—	21	12
057	CERESETO	7	4	—	—	—	—	—	—	7	4
058	CERRETO GRUE	8	3	5	1	—	—	—	—	8	3
059	CERRINA MONFERRATO	14	8	6	3	—	—	—	—	14	8
060	CONIOLO	5	4	1	—	4	2	1	1	9	4
061	CONZANO	21	7	10	5	4	3	4	3	25	10
062	COSTA VESCOVATO	3	2	1	1	—	—	—	—	3	2
063	CREMOLINO	20	6	6	3	—	—	—	—	20	6
064	CUCCARO MONFERRATO	4	2	3	2	—	—	—	—	4	2

segue TAV. 2 — Popolazione residente temporaneamente assente per sesso, luogo di presenza e motivo dell'assenza

Codice dei Comuni	COMUNI	IN ALTRI COMUNI				ALL'ESTERO				TOTALE	
		TOTALE		di cui per motivi di lavoro		TOTALE		di cui per motivi di lavoro		MF	M
		MF	M	MF	M	MF	M	MF	M		
065	DENICE	6	4	1	—	—	—	—	—	6	4
066	DERNICE	14	4	7	2	—	—	—	—	14	4
067	FABBRICA CURONE	22	15	8	6	3	2	1	1	25	17
068	FELIZZANO	44	28	6	4	1	—	1	—	45	28
069	FRACONALTO	2	2	—	—	—	—	—	—	2	2
070	FRANCAVILLA BISIO	8	5	6	4	—	—	—	—	8	5
071	FRASCARO	10	8	8	6	2	1	1	—	12	9
072	FRASSINELLO MONFERRATO	12	6	3	3	—	—	—	—	12	6
073	FRASSINETO PO	39	22	18	10	5	2	5	2	44	24
074	FRESONARA	11	8	1	1	1	1	1	1	12	9
075	FRUGAROLO	7	4	5	2	—	—	—	—	7	4
076	FUBINE	35	15	9	5	5	3	2	2	40	18
077	GABIANO	38	22	15	7	8	5	7	5	46	27
078	GAMALERO	12	6	3	1	—	—	—	—	12	6
079	GARBAGNA	6	5	1	1	—	—	—	—	6	5
080	GAVAZZANA	5	5	1	1	—	—	—	—	5	5
081	GAVI	68	44	22	12	5	5	2	2	73	49
082	GIAROLE	15	9	7	3	—	—	—	—	15	9
083	GREMIASCO	8	2	1	—	1	—	1	—	9	2
084	GROGNARDO	12	10	7	5	—	—	—	—	12	10
085	GRONDONA	12	5	4	1	—	—	—	—	12	5
086	GUAZZORA	18	6	9	4	1	—	—	—	19	6
087	ISOLA SANT'ANTONIO	6	4	2	1	—	—	—	—	6	4
088	LERMA	11	5	7	4	—	—	—	—	11	5
089	LU	31	14	12	6	3	2	2	2	34	16
090	MALVICINO	1	—	—	—	—	—	—	—	1	—
091	MASIO	22	9	9	4	—	—	—	—	22	9
092	MELAZZO	22	12	8	6	—	—	—	—	22	12
093	MERANA	6	3	2	2	—	—	—	—	6	3
094	MIRABELLO MONFERRATO	27	12	1	—	—	—	—	—	27	12
095	MOLARE	17	12	4	3	3	1	—	—	20	13
096	MOLINO DEI TORTI	23	9	4	1	—	—	—	—	23	9
097	MOMBELLO MONFERRATO	36	19	5	3	—	—	—	—	36	19
098	MOMPERONE	12	8	8	5	—	—	—	—	12	8
099	MONCESTINO	1	—	—	—	—	—	—	—	1	—
100	MONGIARDINO LIGURE	6	2	3	2	—	—	—	—	6	2
101	MONLEALE	12	9	5	2	—	—	—	—	12	9
102	MONTACUTO	—	—	—	—	—	—	—	—	—	—
103	MONTALDEO	9	4	2	1	—	—	—	—	9	4
104	MONTALDO BORMIDA	15	8	—	—	—	—	—	—	15	8
105	MONTECASTELLO	20	10	3	1	—	—	—	—	20	10
106	MONTECHIARO D'ACQUI	18	12	11	7	—	—	—	—	18	12
107	MONTEGIOCO	2	2	1	1	—	—	—	—	2	2
108	MONTEMARZINO	17	11	6	4	—	—	—	—	17	11
109	MORANO SUL PO	26	18	7	3	8	6	8	6	34	24
110	MORBELLO	40	16	8	2	—	—	—	—	40	16
111	MORNESE	21	8	3	1	2	2	2	2	23	10
112	MORSASCO	14	8	3	2	—	—	—	—	14	8
113	MURISENGO	29	18	10	6	1	1	1	1	30	19
114	NOVI LIGURE	619	354	151	90	53	40	32	28	672	394
115	OCCIMIANO	30	16	4	1	3	2	2	1	33	18
116	ODALENGO GRANDE	15	6	5	1	—	—	—	—	15	6
117	ODALENGO PICCOLO	19	2	4	1	—	—	—	—	19	2
118	OLIVOLA	5	2	3	2	—	—	—	—	5	2
119	ORSARA BORMIDA	27	11	14	6	2	1	2	1	29	12
120	OTTIGLIO	23	12	3	1	4	4	3	3	27	16
121	OVADA	206	143	56	40	30	21	25	18	236	164
122	OVIGLIO	26	10	8	3	1	1	1	1	27	11
123	OZZANO MONFERRATO	34	11	11	2	4	4	4	4	38	15
124	PADERNA	8	5	5	2	1	1	1	1	9	6
125	PARETO	12	6	6	3	—	—	—	—	12	6
126	PARODI LIGURE	17	9	8	4	—	—	—	—	17	9
127	PASTURANA	17	12	3	3	—	—	—	—	17	12
128	PECETTO DI VALENZA	19	12	3	1	—	—	—	—	19	12

segue TAV. 2 — Popolazione residente temporaneamente assente per sesso, luogo di presenza e motivo dell'assenza

Codice dei Comuni	COMUNI	IN ALTRI COMUNI				ALL'ESTERO				TOTALE	
		TOTALE		di cui per motivi di lavoro		TOTALE		di cui per motivi di lavoro		MF	M
		MF	M	MF	M	MF	M	MF	M		
129	PIETRA MARAZZI	17	7	7	3	—	—	—	—	17	7
130	PIOVERA	16	8	5	2	—	—	—	—	16	8
131	POMARO MONFERRATO	36	13	16	9	1	—	1	—	37	13
132	PONTECURONE	88	56	17	11	2	2	—	—	90	58
133	PONTESTURA	53	31	19	8	—	—	—	—	53	31
134	PONTI	17	8	5	4	—	—	—	—	17	8
135	PONZANO MONFERRATO	12	5	3	1	1	1	1	1	13	6
136	PONZONE	53	29	16	11	2	—	—	—	55	29
137	POZZOL GROPPPO	12	6	6	3	—	—	—	—	12	6
138	POZZOLO FORMIGARO	116	62	33	16	23	16	23	16	139	78
139	PRASCO	13	4	4	—	—	—	—	—	13	4
140	PREDOSA	59	24	14	7	8	5	7	5	67	29
141	QUARGNENTO	50	22	12	5	2	—	1	—	52	22
142	QUATTORDIO	34	18	11	7	2	2	1	1	36	20
143	RICALDONE	12	5	4	3	2	2	2	2	14	7
144	RIVALTA BORMIDA	18	11	8	6	5	3	2	1	23	14
145	RIVARONE	23	14	8	5	—	—	—	—	23	14
146	ROCCAFORTE LIGURE	9	4	3	1	1	—	—	—	10	4
147	ROCCA GRIMALDA	40	17	12	5	1	—	—	—	41	17
148	ROCCHETTA LIGURE	15	9	2	1	4	3	—	—	19	12
149	ROSIGNANO MONFERRATO	54	27	20	10	2	1	1	1	56	28
150	SALA MONFERRATO	7	3	3	2	—	—	—	—	7	3
151	SALE	155	70	67	28	48	6	41	5	203	76
152	SAN CRISTOFORO	7	5	2	1	—	—	—	—	7	5
153	SAN GIORGIO MONFERRATO	25	12	4	3	3	2	3	2	28	14
154	SAN SALVATORE MONFERRATO	98	53	24	17	5	1	1	—	103	54
155	SAN SEBASTIANO CURONE	15	8	4	4	—	—	—	—	15	8
156	SANT'AGATA FOSSILI	24	9	8	3	—	—	—	—	24	9
157	SARDIGLIANO	40	18	18	9	7	3	6	2	47	21
158	SAREZZANO	44	25	19	9	2	2	1	1	46	27
159	SERRALUNGA DI CREA	37	21	23	10	6	2	2	1	43	23
160	SERRAVALLE SCRIVIA	125	73	30	17	10	7	6	4	135	80
161	SEZZADIO	—	—	—	—	—	—	—	—	—	—
162	SILVANO D'ORBA	24	13	13	6	1	1	1	1	25	14
163	SOLERO	38	18	8	4	4	2	2	1	42	20
164	SOLONGHELLO	15	10	4	2	1	1	1	1	16	11
165	SPIGNO MONFERRATO	66	30	38	17	10	8	7	5	76	38
166	SPINETO SCRIVIA	30	11	11	5	—	—	—	—	30	11
167	STAZZANO	47	23	12	9	2	2	2	2	49	25
168	STREVI	30	18	10	6	1	1	—	—	31	19
169	TAGLIOLO MONFERRATO	19	15	3	2	3	2	2	1	22	17
170	TASSAROLO	6	3	1	—	2	1	—	—	8	4
171	TERRUGGIA	9	5	1	1	3	2	3	2	12	7
172	TERZO	19	7	8	3	—	—	—	—	19	7
173	TICINETO	22	16	5	3	6	4	5	4	28	20
174	TORTONA	506	310	145	84	85	47	47	34	591	357
175	TREVILLE	6	4	—	—	—	—	—	—	6	4
176	TRISOBBIO	41	17	18	6	1	1	—	—	42	18
177	VALENZA	359	215	80	51	43	26	21	17	402	241
178	VALMACCA	32	18	7	4	1	1	1	1	33	19
179	VIGNALE MONFERRATO	63	32	30	14	5	5	4	4	68	37
180	VIGNOLE BORBERA	42	28	9	3	8	7	6	6	50	35
181	VIGUZZOLO	51	31	15	9	9	7	6	5	60	38
182	VILLADEATI	10	5	—	—	—	—	—	—	10	5
183	VILLALVERNIA	11	9	4	3	5	3	2	1	16	12
184	VILLAMIROGLIO	8	4	3	—	—	—	—	—	8	4
185	VILLANOVA MONFERRATO	42	25	9	6	4	2	3	2	46	27
186	VILLAROMAGNANO	21	9	11	4	3	2	3	2	24	11
187	VISONE	29	16	12	10	1	—	—	—	30	16
188	VOLPEDO	32	19	14	8	4	4	4	4	36	23
189	VOLPEGLINO	2	—	—	—	1	1	1	1	3	1
190	VOLTAGGIO	22	12	11	6	1	1	—	—	23	13
	TOTALE PROVINCIA	9.044	4.988	2.642	1.451	794	497	519	374	9.838	5.485

TAV. 3 - Popolazione residente per sesso e stato civile

Codice dei Comuni	COMUNI	MASCHI					FEMMINE				
		CELIBI	CONIUGATI	SEPARATI LEGALMENTE	VEDOVI	DIVORZIATI	NUBILI	CONIUGATE	SEPARATE LEGALMENTE	VEDOVE	DIVORZIATE
001	ACQUI TERME	4.170	5.672	118	376	37	3.655	5.652	142	1.848	66
002	ALBERA LIGURE	104	111	—	12	—	68	108	—	54	—
003	ALESSANDRIA	19.168	26.175	610	1.411	203	17.644	26.220	734	8.022	336
004	ALFIANO NATTA	151	235	2	22	3	120	235	—	108	1
005	ALICE BEL COLLE	179	246	3	20	1	117	236	2	80	3
006	ALLUVIONI CAMBIO'	210	268	4	22	—	163	265	1	118	1
007	ALTAVILLA MONFERRATO	107	162	1	12	—	82	160	—	76	—
008	ALZANO SCRIVIA	78	96	—	5	—	62	93	—	26	—
009	ARQUATA SCRIVIA	1.220	1.688	26	88	5	1.097	1.688	23	442	10
010	AVOLASCA	83	106	1	14	—	58	99	—	30	—
011	BALZOLA	300	426	1	37	2	243	420	3	195	—
012	BASALUZZO	332	465	7	38	1	275	464	7	123	5
013	BASSIGNANA	361	421	6	29	2	252	424	3	163	2
014	BELFORTE MONFERRATO	81	80	—	3	—	39	80	—	43	1
015	BERGAMASCO	154	236	3	15	1	129	239	2	102	—
016	BERZANO DI TORTONA	36	43	1	5	—	20	42	—	20	—
017	BISTAGNO	366	486	1	40	1	259	490	1	162	3
018	BORGHETTO DI BORBERA	371	506	5	50	3	262	513	4	159	—
019	BORGORATTO ALESSANDRINO	120	152	5	15	2	95	156	4	44	2
020	BORGO SAN MARTINO	312	375	2	31	—	268	376	1	132	—
021	BOSCO MARENGO	495	627	15	66	7	383	623	9	243	9
022	BOSIO	293	344	1	45	—	184	343	—	118	1
023	BOZZOLE	68	87	1	9	—	60	86	—	47	—
024	BRIGNANO-FRASCATA	131	173	2	13	—	110	178	—	67	—
025	CABELLA LIGURE	219	253	2	31	—	139	244	1	91	1
026	CAMAGNA MONFERRATO	132	189	—	15	3	89	180	—	91	—
027	CAMINO	181	264	—	41	1	130	266	4	121	—
028	CANTALUPO LIGURE	116	152	1	17	1	74	156	—	70	—
029	CAPRIATA D'ORBA	346	499	4	41	2	311	491	2	142	—
030	CARBONARA SCRIVIA	178	228	—	12	2	154	225	3	61	2
031	CARENTINO	63	101	—	11	1	41	101	1	32	1
032	CAREZZANO	129	147	1	18	1	87	149	1	60	1
033	CARPENETO	238	292	3	32	—	196	287	5	99	—
034	CARREGA LIGURE	75	40	—	12	—	18	42	—	36	—
035	CARROSIO	94	125	1	11	—	74	130	—	55	—
036	CARTOSIO	157	254	4	36	—	126	247	5	77	2
037	CASAL CERMELLI	232	294	4	25	2	206	298	1	120	1
038	CASALEGGIO BOIRO	69	74	—	3	—	33	69	—	19	—
039	CASALE MONFERRATO	7.856	10.820	259	664	96	7.321	10.898	295	3.555	135
040	CASALNOCETO	201	238	5	24	4	149	239	1	88	1
041	CASASCO	54	59	1	6	—	21	59	—	20	—
042	CASSANO SPINOLA	491	601	15	22	5	377	602	9	156	6
043	CASSINE	609	895	7	81	1	538	906	8	319	1
044	CASSINELLE	168	232	2	26	1	107	220	1	80	1
045	CASTELLANIA	32	36	1	4	—	9	36	1	11	—
046	CASTELLAR GUIDOBONO	90	104	1	9	—	62	105	1	39	1
047	CASTELLAZZO BORMIDA	920	1.174	17	75	4	822	1.171	21	466	8
048	CASTELLETTO D'ERRO	51	47	1	3	1	32	45	—	16	—
049	CASTELLETTO D'ORBA	331	493	10	29	6	312	488	4	157	3
050	CASTELLETTO MERLI	97	150	—	21	—	70	151	2	54	—
051	CASTELLETTO MONFERRATO	223	290	2	20	2	181	299	5	71	—
052	CASTELNUOVO BORMIDA	131	186	2	37	3	92	203	4	96	1
053	CASTELNUOVO SCRIVIA	1.251	1.531	23	124	5	1.138	1.529	19	435	6
054	CASTELSPINA	69	103	—	11	—	93	107	1	48	—
055	CAVATORE	67	81	2	12	1	30	81	—	18	—
056	CELLA MONTE	147	155	—	16	1	85	151	—	50	—
057	CERESETO	81	135	3	10	—	73	132	1	58	—
058	CERRETO GRUE	81	100	1	11	—	59	93	—	37	—
059	CERRINA MONFERRATO	322	422	4	23	3	238	420	2	115	—
060	CONIOLO	76	112	1	17	2	56	113	1	50	—
061	CONZANO	158	206	4	19	1	125	210	3	67	—
062	COSTA VESCOVATO	99	108	—	8	1	63	106	—	59	—
063	CREMOLINO	137	209	3	22	1	96	223	3	71	—
064	CUCCARO MONFERRATO	89	122	2	6	—	72	116	2	49	—

segue TAV. 3 — Popolazione residente per sesso e stato civile

Codice dei Comuni	COMUNI	MASCHI					FEMMINE				
		CELIBI	CONIUGATI	SEPARATI LEGALMENTE	VEDOVI	DIVORZIATI	NUBILI	CONIUGATE	SEPARATE LEGALMENTE	VEDOVE	DIVORZIATI
065	DENICE	57	74	—	9	—	22	78	—	32	—
066	DERNICE	73	88	—	12	—	55	85	—	21	—
067	FABBRICA CURONE	228	304	3	43	3	117	300	1	126	—
068	FELIZZANO	550	681	5	42	2	460	681	4	216	—
069	FRACONALTO	64	77	1	7	1	40	70	—	23	—
070	FRANCAVILLA BISIO	64	121	2	15	—	45	119	1	35	—
071	FRASCARO	69	104	—	12	—	83	103	3	65	—
072	FRASSINELLO MONFERRATO	136	181	1	14	1	112	183	—	66	—
073	FRASSINETO PO	333	393	—	34	8	243	391	5	110	—
074	FRESONARA	124	194	2	20	—	102	202	2	74	—
075	FRUGAROLO	375	519	1	45	—	311	532	5	170	—
076	FUBINE	315	448	11	30	3	247	447	7	164	—
077	GABIANO	290	404	5	42	—	192	398	1	139	—
078	GAMALERO	127	232	1	26	2	90	224	3	88	—
079	GARBAGNA	155	207	1	17	1	103	206	3	56	—
080	GAVAZZANA	28	32	—	6	—	13	34	1	20	—
081	GAVI	971	1.163	14	89	3	748	1.161	12	343	—
082	GIAROLE	141	187	3	15	3	119	192	1	68	—
083	GREMIASCO	89	128	1	10	—	66	129	2	46	—
084	GROGNARDO	71	85	2	20	1	36	79	1	45	—
085	GRONDONA	103	126	—	16	1	79	127	1	64	—
086	GUAZZORA	66	97	—	8	1	63	94	—	45	—
087	ISOLA SANT'ANTONIO	149	240	1	18	—	118	240	5	101	—
088	LERMA	150	212	6	13	2	121	214	4	72	—
089	LU	320	384	2	29	1	259	389	2	140	—
090	MALVICINO	23	36	1	4	—	12	38	—	15	—
091	MASIO	289	465	3	23	3	224	470	—	155	—
092	MELAZZO	214	322	3	34	2	152	321	5	107	—
093	MERANA	37	67	—	7	—	23	65	—	14	—
094	MIRABELLO MONFERRATO	302	366	1	26	1	267	371	4	144	—
095	MOLARE	336	480	8	36	5	285	483	4	160	—
096	MOLINO DEI TORTI	161	232	2	22	1	171	228	2	69	—
097	MOMBELLO MONFERRATO	226	316	1	31	1	183	320	6	124	—
098	MOMPERONE	62	86	—	8	—	28	85	2	21	—
099	MONCESTINO	29	72	—	10	—	20	71	—	29	—
100	MONGIARDINO LIGURE	92	64	1	12	—	49	65	—	32	—
101	MONLEALE	140	203	4	17	—	126	203	1	72	—
102	MONTACUTO	110	137	2	11	1	57	129	1	41	—
103	MONTALDEO	99	111	—	10	1	51	108	—	46	—
104	MONTALDO BORMIDA	146	197	—	17	3	98	204	—	60	—
105	MONTECASTELLO	82	96	1	10	—	55	97	4	48	—
106	MONTECHIARO D'ACQUI	135	168	1	17	1	76	166	—	50	—
107	MONTEGIOCO	40	71	1	9	—	32	72	—	25	—
108	MONTEMARZINO	93	135	—	10	—	54	132	—	51	—
109	MORANO SUL PO	307	470	5	44	2	230	477	6	193	—
110	MORBELLO	87	150	—	22	—	70	148	1	63	—
111	MORNESE	182	168	2	10	1	134	166	—	71	—
112	MORSASCO	119	187	1	25	—	75	185	1	76	—
113	MURISENGO	320	433	8	38	1	261	439	3	171	—
114	NOVI LIGURE	5.862	8.330	155	422	52	5.180	8.355	175	2.415	8
115	OCCIMIANO	318	367	—	25	—	303	365	5	126	—
116	ODALENGO GRANDE	122	155	4	18	1	85	155	1	71	—
117	ODALENGO PICCOLO	49	68	2	6	—	43	71	—	40	—
118	OLIVOLA	32	55	—	2	—	26	52	—	26	—
119	ORSARA BORMIDA	95	129	3	11	1	72	127	—	55	—
120	OTTIGLIO	155	222	3	23	3	111	220	5	94	—
121	OVADA	2.424	3.487	50	213	17	2.101	3.471	50	970	1
122	OVIGLIO	259	338	7	31	1	197	346	3	159	—
123	OZZANO MONFERRATO	312	448	6	28	1	232	446	2	165	—
124	PADERNA	57	73	—	11	—	52	72	—	33	—
125	PARETO	183	202	2	25	1	107	202	—	66	—
126	PARODI LIGURE	177	220	1	20	2	120	216	1	97	—
127	PASTURANA	121	180	4	19	—	101	174	1	63	—
128	PECETTO DI VALENZA	233	313	4	28	2	168	313	—	75	—

segue TAV. 3 — Popolazione residente per sesso e stato civile

Codice dei Comuni	COMUNI	MASCHI					FEMMINE				
		CELIBI	CONIUGATI	SEPARATI LEGALMENTE	VEDOVI	DIVORZIATI	NUBILI	CONIUGATE	SEPARATE LEGALMENTE	VEDOVE	DIVORZIATE
129	PIETRA MARAZZI	140	184	2	17	—	114	177	—	53	1
130	PIOVERA	160	174	2	18	—	101	180	4	83	—
131	POMARO MONFERRATO	96	115	7	7	—	69	116	3	44	—
132	PONTECURONE	870	1.135	12	67	6	705	1.119	14	368	4
133	PONTESTURA	311	479	2	53	—	221	474	4	211	2
134	PONTI	164	206	—	20	—	113	210	—	70	—
135	PONZANO MONFERRATO	68	122	3	11	1	46	122	2	33	—
136	PONZONE	254	354	7	28	3	179	338	3	110	3
137	POZZOL GROPPPO	112	116	—	10	—	61	117	—	43	—
138	POZZOLO FORMIGARO	977	1.252	20	77	7	823	1.239	21	363	2
139	PRASCO	89	138	1	12	1	62	144	—	54	3
140	PREDOSA	375	586	8	51	1	312	582	10	207	2
141	QUARGNENTO	254	317	5	27	1	226	317	2	131	—
142	QUATTORDIO	421	575	7	23	1	410	574	4	121	2
143	RICALDONE	134	196	—	17	1	97	191	1	68	—
144	RIVALTA BORMIDA	286	454	6	44	2	249	453	5	148	3
145	RIVARONE	62	90	1	9	1	53	88	—	41	1
146	ROCCAFORTE LIGURE	53	41	—	9	—	20	38	—	21	—
147	ROCCA GRIMALDA	285	317	6	32	3	173	315	2	145	3
148	ROCCHETTA LIGURE	78	70	2	5	—	54	69	1	34	—
149	ROSIGNANO MONFERRATO	307	414	9	30	3	247	418	4	144	3
150	SALA MONFERRATO	142	152	2	17	—	92	152	1	61	1
151	SALE	931	1.130	19	77	2	996	1.120	11	447	3
152	SAN CRISTOFORO	108	171	1	18	1	88	165	1	60	—
153	SAN GIORGIO MONFERRATO	260	384	5	18	4	211	381	2	108	—
154	SAN SALVATORE MONFERRATO	1.005	1.235	15	86	3	885	1.256	12	404	4
155	SAN SEBASTIANO CURONE	130	135	5	20	—	83	136	2	54	—
156	SANT'AGATA FOSSILI	76	103	2	8	—	55	105	2	51	—
157	SARDIGLIANO	93	153	—	18	1	71	159	1	59	1
158	SAREZZANO	234	271	5	22	1	163	271	—	131	1
159	SERRALUNGA DI CREA	145	209	1	22	—	99	207	—	72	1
160	SERRAVALLE SCRIVIA	1.240	1.638	26	96	5	1.133	1.647	33	440	6
161	SEZZADIO	306	412	4	43	—	253	425	2	178	—
162	SILVANO D'ORBA	331	471	7	56	3	243	473	4	162	7
163	SOLERO	316	499	6	49	1	291	498	2	183	1
164	SOLONGHELLO	58	76	—	12	—	41	76	—	42	—
165	SPIGNO MONFERRATO	333	484	1	55	3	215	474	1	159	3
166	SPINETO SCRIVIA	70	94	3	10	—	72	94	2	47	—
167	STAZZANO	413	546	9	40	1	286	544	5	151	2
168	STREVI	292	442	12	30	5	283	446	12	161	6
169	TAGLIOLO MONFERRATO	237	365	7	26	—	165	366	—	93	1
170	TASSAROLO	95	142	2	10	—	79	143	—	42	1
171	TERRUGGIA	142	187	3	12	—	113	183	1	68	1
172	TERZO	140	237	—	17	1	99	234	—	75	—
173	TICINETO	276	354	3	33	—	249	361	4	138	—
174	TORTONA	5.903	7.529	154	403	33	5.207	7.538	154	2.263	69
175	TREVILLE	66	88	3	12	—	41	89	1	35	—
176	TRISOBBIO	129	167	4	20	2	87	167	3	83	2
177	VALENZA	4.430	5.895	140	273	43	3.984	5.920	164	1.706	51
178	VALMACCA	208	317	4	36	1	201	315	3	141	3
179	VIGNALE MONFERRATO	228	304	8	38	2	185	304	6	169	4
180	VIGNOLE BORBERA	327	506	11	37	4	306	505	6	129	2
181	VIGUZZOLO	645	799	7	63	5	563	800	10	228	1
182	VILLADEATI	131	190	1	27	1	87	191	2	84	1
183	VILLALVERNIA	194	266	—	13	—	160	258	3	71	—
184	VILLAMIROGLIO	73	94	—	9	—	40	96	1	46	—
185	VILLANOVA MONFERRATO	310	504	10	45	1	253	495	7	187	2
186	VILLAROMAGNANO	156	162	2	11	—	118	160	2	63	1
187	VISONE	211	368	3	28	3	193	366	1	126	1
188	VOLPEDO	293	320	6	15	3	227	322	7	122	4
189	VOLPEGLINO	48	44	—	6	—	29	45	1	17	—
190	VOLTAGGIO	176	210	—	31	1	178	206	2	93	1
	TOTALE PROVINCIA	90.425	121.989	2.140	8.339	717	77.478	122.058	2.241	39.743	972

TAV. 4 - Popolazione residente

A —

Codice dei Comuni	COMUNI	CLASSI QUINQUENNALI DI ETÀ (anni)										
		Meno di 5	5 - 9	10 - 14	15 - 19	20 - 24	25 - 29	30 - 34	35 - 39	40 - 44	45 - 49	50 - 54
001	ACQUI TERME	763	1.151	1.337	1.488	1.395	1.291	1.470	1.366	1.583	1.462	1.592
002	ALBERA LIGURE	9	19	21	20	17	17	19	21	21	23	41
003	ALESSANDRIA	4.037	5.552	6.371	6.765	6.704	6.584	7.050	6.618	7.207	6.808	7.085
004	ALFIANO NATTA	21	23	40	49	38	31	38	30	40	56	60
005	ALICE BEL COLLE	15	46	38	57	48	33	39	50	64	51	80
006	ALLUVIONI CAMBIO'	41	40	37	77	71	51	57	47	67	53	76
007	ALTAVILLA MONFERRATO	16	19	21	23	39	16	34	25	34	41	42
008	ALZANO SCRIVIA	17	18	21	19	30	28	23	12	20	24	28
009	ARQUATA SCRIVIA	272	327	392	451	390	421	426	385	453	442	420
010	AVOLASCA	9	10	13	18	17	18	17	14	20	23	16
011	BALZOLA	59	78	87	97	92	88	107	81	109	92	115
012	BASALUZZO	74	119	104	105	95	109	136	105	134	96	97
013	BASSIGNANA	67	86	92	105	105	95	88	78	115	121	112
014	BELFORTE MONFERRATO	7	20	16	10	22	20	19	21	18	19	30
015	BERGAMASCO	23	29	36	41	45	42	41	42	42	50	56
016	BERZANO DI TORTONA	—	7	8	10	11	3	6	4	9	13	13
017	BISTAGNO	62	84	100	108	122	100	94	96	112	117	141
018	BORGHETTO DI BORBERA	71	79	96	109	87	104	109	96	119	105	130
019	BORGORATTO ALESSANDRINO	19	34	37	33	28	32	28	48	29	41	44
020	BORGO SAN MARTINO	58	80	92	105	83	85	91	84	86	87	102
021	BOSCO MARENGO	101	130	128	147	130	143	157	126	161	152	171
022	BOSIO	52	54	77	59	49	56	83	83	98	86	96
023	BOZZOLE	11	20	16	30	13	14	16	21	27	22	23
024	BRIGNANO-FRASCATA	15	29	33	36	21	24	32	35	50	36	38
025	CABELLA LIGURE	27	48	45	49	39	33	41	38	65	71	64
026	CAMAGNA MONFERRATO	19	24	32	38	27	23	31	30	39	59	42
027	CAMINO	19	43	49	45	34	30	52	38	55	58	65
028	CANTALUPO LIGURE	18	19	17	19	26	16	32	31	23	35	40
029	CAPRIATA D'ORBA	50	83	118	109	80	98	96	89	114	124	146
030	CARBONARA SCRIVIA	37	47	69	58	55	51	60	70	83	60	42
031	CARENTINO	13	17	20	24	12	9	18	26	22	28	21
032	CAREZZANO	12	26	28	16	24	14	32	24	42	31	31
033	CARPENETO	30	42	69	67	64	50	58	63	70	66	76
034	CARREGA LIGURE	3	3	3	2	7	9	8	9	14	9	16
035	CARROSIO	10	20	14	21	31	21	15	21	16	32	36
036	CARTOSIO	22	50	51	42	39	28	41	43	64	63	65
037	CASAL CERMELLI	36	52	60	63	72	58	64	68	56	70	92
038	CASALEGGIO BOIRO	9	12	15	18	11	9	20	14	24	19	22
039	CASALE MONFERRATO	1.704	2.166	2.621	2.935	2.728	2.661	2.834	2.503	2.944	2.963	3.128
040	CASALNOCETO	30	48	40	60	60	49	62	48	58	53	74
041	CASASCO	5	5	10	10	5	4	10	9	13	19	9
042	CASSANO SPINOLA	111	151	141	157	131	150	174	165	161	159	151
043	CASSINE	122	149	157	184	195	189	199	169	184	217	212
044	CASSINELLE	27	32	36	36	36	34	46	49	41	46	44
045	CASTELLANIA	2	5	4	4	6	2	7	8	6	5	7
046	CASTELLAR GUIDOBONO	11	23	21	28	18	22	21	24	28	33	26
047	CASTELLAZZO BORMIDA	176	239	287	299	273	253	270	249	344	302	317
048	CASTELLETTO D'ERRO	3	8	11	18	18	11	4	6	11	14	14
049	CASTELLETTO D'ORBA	57	88	89	130	91	77	100	110	139	124	100
050	CASTELLETTO MERLI	12	20	25	27	21	28	22	29	30	34	38
051	CASTELLETTO MONFERRATO	39	57	80	87	44	66	66	79	88	78	72
052	CASTELNUOVO BORMIDA	14	26	23	32	39	25	40	26	37	54	52
053	CASTELNUOVO SCRIVIA	290	356	386	442	429	415	428	372	417	384	437
054	CASTELSPINA	11	10	21	24	18	15	15	17	25	26	22
055	CAVATORE	5	19	10	8	18	13	20	13	17	12	18
056	CELLA MONTE	19	39	21	25	33	32	37	34	33	37	31
057	CERSETO	15	17	19	32	31	14	8	28	28	39	35
058	CERRETO GRUE	10	14	15	21	23	17	19	14	19	21	29
059	CERRINA MONFERRATO	84	99	91	78	90	118	109	97	92	80	87
060	CONIOLO	8	17	16	25	23	9	26	20	21	27	40
061	CONZANO	23	35	46	29	52	33	49	29	48	51	69
062	COSTA VESCOVATO	8	17	22	17	23	28	18	12	29	20	45
063	CREMOLINO	23	23	32	34	35	35	42	34	45	45	56
064	CUCCARO MONFERRATO	13	18	19	25	31	28	35	12	19	23	30

per sesso e classe di età

TOTALE

						PARTICOLARI CLASSI DI ETÀ (anni)									Codice dei Comuni
55 - 59	60 - 64	65 - 69	70 - 74	75 e più	TOTALE	Meno di 3	3 - 5	6 - 10	11 - 13	14 - 17	18	19 - 20	21 - 24		
1.544	1.096	1.393	1.156	1.649	21.736	417	568	1.188	813	1.183	280	590	1.095	001	
37	24	52	56	60	457	6	7	21	11	18	3	11	9	002	
7.000	5.025	5.733	5.069	6.915	100.523	2.168	2.942	5.702	3.804	5.473	1.377	2.594	5.369	003	
75	66	83	101	126	877	10	13	32	22	38	10	18	28	004	
76	52	76	74	88	887	6	17	50	18	45	5	24	39	005	
96	60	75	72	132	1.052	23	24	45	17	56	15	34	52	006	
42	45	50	62	91	600	8	10	21	11	17	5	13	33	007	
37	19	14	18	32	360	5	15	19	14	17	2	8	25	008	
480	373	384	288	383	6.287	168	160	343	237	359	96	153	316	009	
40	28	49	51	48	391	7	4	10	5	19	3	4	15	010	
96	77	125	123	201	1.627	33	38	90	49	66	23	39	75	011	
110	83	125	101	124	1.717	41	53	123	66	74	19	44	77	012	
110	69	108	98	214	1.663	38	46	88	56	83	23	36	85	013	
23	14	33	22	33	327	5	5	19	12	7	2	8	17	014	
58	64	98	91	123	881	16	12	30	22	33	9	17	35	015	
12	11	16	20	24	167	—	1	6	7	7	2	3	10	016	
154	96	137	133	153	1.809	37	38	89	55	92	19	47	99	017	
146	122	148	143	209	1.873	40	51	81	49	91	17	46	67	018	
44	24	42	48	64	595	8	20	30	22	24	10	10	27	019	
119	72	100	95	158	1.497	31	46	78	59	81	14	45	64	020	
186	124	170	179	272	2.477	59	64	140	69	117	29	57	101	021	
92	76	98	125	145	1.329	26	34	68	41	52	9	23	38	022	
20	16	27	30	52	358	6	9	18	10	21	6	9	11	023	
55	43	67	67	93	674	8	15	30	16	33	6	8	18	024	
79	59	90	114	119	981	13	19	55	26	25	19	19	32	025	
55	46	64	62	108	699	15	9	25	20	30	7	14	20	026	
91	83	96	93	157	1.008	6	19	46	31	34	12	14	28	027	
60	49	60	61	81	587	11	10	19	10	18	3	7	21	028	
135	110	128	139	219	1.838	23	46	79	71	96	18	41	66	029	
47	34	45	47	60	865	19	28	50	44	50	10	23	42	030	
15	20	31	37	39	352	6	8	22	8	25	3	5	9	031	
41	42	68	82	81	594	6	9	26	17	16	4	11	17	032	
87	66	106	82	156	1.152	15	22	46	36	65	18	17	53	033	
38	10	20	32	40	223	2	1	4	2	2	—	1	6	034	
47	30	49	47	80	490	5	10	18	7	18	1	12	25	035	
78	57	82	71	112	908	14	13	53	31	41	6	16	30	036	
88	74	107	106	117	1.183	21	28	49	36	47	10	34	58	037	
21	10	20	16	27	267	4	5	17	6	15	5	7	6	038	
2.940	2.058	2.429	2.263	3.022	41.899	990	1.082	2.328	1.544	2.353	572	1.105	2.180	039	
99	50	60	61	98	950	21	14	50	24	44	13	24	48	040	
24	13	33	19	32	220	3	3	5	8	6	2	4	4	041	
132	104	145	116	136	2.284	58	85	142	95	114	39	60	98	042	
272	192	270	249	405	3.365	67	90	144	91	131	46	75	163	043	
72	60	78	78	123	838	12	19	35	20	33	6	13	29	044	
15	9	20	16	14	130	1	3	4	2	5	—	1	5	045	
29	22	24	34	48	412	8	7	22	13	24	4	9	14	046	
332	217	296	322	502	4.678	90	122	267	151	249	60	116	219	047	
21	7	17	16	17	196	—	6	7	5	15	2	8	15	048	
145	107	146	153	177	1.833	27	47	83	59	95	23	49	72	049	
40	27	47	66	79	545	7	9	19	15	19	3	17	16	050	
68	39	62	72	96	1.093	23	23	64	50	74	13	29	31	051	
70	48	67	62	140	755	9	12	27	10	25	2	18	31	052	
336	248	321	324	476	6.061	176	186	363	224	349	88	167	350	053	
37	32	48	45	66	432	4	9	11	13	22	2	8	15	054	
38	20	27	27	27	292	3	6	16	9	6	2	2	16	055	
49	38	46	53	78	605	10	17	35	11	20	6	14	24	056	
39	21	44	60	63	493	8	7	24	9	22	5	14	25	057	
25	25	40	36	54	382	5	9	14	7	16	5	7	20	058	
98	68	110	90	158	1.549	49	56	96	58	70	10	30	73	059	
30	16	35	51	64	428	5	5	16	10	19	3	13	18	060	
61	46	61	71	90	793	11	19	34	32	23	9	20	37	061	
43	32	40	37	53	444	5	9	13	16	13	4	7	20	062	
71	42	75	70	103	765	18	10	33	13	21	10	13	29	063	
38	37	37	38	55	458	8	9	18	10	20	5	13	23	064	

segue TAV. 4 — Popolazione residente

Codice dei Comuni	COMUNI	CLASSI QUINQUENNALI DI ETÀ (anni)										
		Meno di 5	5 - 9	10 - 14	15 - 19	20 - 24	25 - 29	30 - 34	35 - 39	40 - 44	45 - 49	50 - 54
065	DENICE	7	8	12	13	14	11	13	15	12	12	24
066	DERNICE	11	11	14	15	13	11	13	17	18	20	25
067	FABBRICA CURONE	17	24	40	41	40	41	47	41	57	79	87
068	FELIZZANO	99	143	204	194	194	150	179	150	189	199	185
069	FRACONALTO	11	14	12	14	13	15	22	15	13	17	26
070	FRANCAVILLA BISIO	12	7	17	25	16	23	22	20	19	27	32
071	FRASCARO	9	12	21	21	27	14	18	24	23	24	32
072	FRASSINELLO MONFERRATO	27	31	43	41	33	41	34	35	48	53	51
073	FRASSINETO PO	51	79	115	107	101	72	95	101	106	104	124
074	FRESONARA	15	33	38	30	32	28	35	33	40	57	55
075	FRUGAROLO	70	97	120	108	105	122	123	128	138	127	135
076	FUBINE	63	74	92	103	90	98	76	83	94	84	135
077	GABIANO	47	75	70	77	83	66	91	74	88	82	104
078	GAMALERO	20	20	40	46	36	36	32	36	44	49	48
079	GARBAGNA	26	30	37	31	34	36	50	42	41	37	59
080	GAVAZZANA	3	6	3	5	12	11	7	5	3	7	6
081	GAVI	178	253	249	295	250	242	291	274	310	292	293
082	GIAROLE	25	39	37	49	48	42	56	41	37	42	52
083	GREMIASCO	18	20	12	18	26	37	16	22	19	26	38
084	GROGNARDO	3	10	5	14	16	12	14	14	9	17	30
085	GRONDONA	10	18	16	34	21	27	28	14	28	33	38
086	GUAZZORA	13	15	21	16	16	17	17	17	29	24	28
087	ISOLA SANT'ANTONIO	33	30	40	53	47	32	47	36	56	66	59
088	LERMA	32	38	37	39	46	31	43	35	48	51	48
089	LU	44	58	63	78	90	76	75	47	80	96	127
090	MALVICINO	2	3	4	6	10	2	4	6	4	13	12
091	MASIO	79	87	82	84	104	90	120	74	105	104	119
092	MELAZZO	32	42	59	59	64	58	53	62	69	77	76
093	MERANA	8	9	4	8	8	11	10	13	19	9	24
094	MIRABELLO MONFERRATO	44	60	82	79	83	83	89	68	101	112	119
095	MOLARE	83	94	88	97	101	121	105	110	116	102	102
096	MOLINO DEI TORTI	37	56	63	61	56	34	46	46	79	60	68
097	MOMBELLO MONFERRATO	44	65	53	48	55	46	68	52	71	65	71
098	MOMPERONE	11	7	9	12	12	10	17	12	14	14	19
099	MONCESTINO	2	5	4	8	10	7	3	5	11	8	21
100	MONGIARDINO LIGURE	6	9	6	8	10	12	7	10	14	17	21
101	MONLEALE	27	25	43	45	53	31	43	34	57	53	51
102	MONTACUTO	12	17	26	16	16	18	21	24	25	35	31
103	MONTALDEO	14	23	21	21	12	10	20	23	31	26	31
104	MONTALDO BORMIDA	12	30	50	37	37	24	43	38	44	37	61
105	MONTECASTELLO	8	10	16	20	20	20	14	15	26	22	21
106	MONTECHIARO D'ACQUI	19	21	21	37	48	24	25	32	44	40	51
107	MONTEGIOCO	6	9	7	12	13	9	12	11	14	14	21
108	MONTEMARZINO	12	12	23	21	27	16	21	13	17	30	41
109	MORANO SUL PO	64	64	65	109	130	109	90	74	105	127	121
110	MORBELLO	13	12	26	20	23	15	19	20	34	25	31
111	MORNESE	19	38	49	34	33	39	37	31	48	47	51
112	MORSASCO	24	28	24	35	38	23	36	32	34	42	41
113	MURISENGO	69	90	90	89	99	111	106	77	92	108	101
114	NOVI LIGURE	1.153	1.587	1.952	2.199	2.041	2.017	1.981	1.908	2.240	2.232	2.321
115	OCCIMIANO	62	81	120	105	91	92	96	71	111	98	101
116	ODALENGO GRANDE	17	24	22	30	25	30	32	26	27	35	41
117	ODALENGO PICCOLO	11	12	10	17	15	12	14	10	23	15	21
118	OLIVOLA	7	11	12	5	8	10	11	11	7	12	17
119	ORSARA BORMIDA	17	21	19	25	32	23	20	27	18	27	31
120	OTTIGLIO	15	34	36	48	35	32	43	24	39	48	51
121	OVADA	445	707	807	836	760	762	915	847	925	912	911
122	OVIGLIO	45	46	75	81	77	78	82	55	81	98	101
123	OZZANO MONFERRATO	39	69	80	92	96	93	96	90	98	109	111
124	PADERNA	8	14	12	14	8	17	14	13	17	24	27
125	PARETO	21	35	35	37	34	20	42	26	47	63	66
126	PARODI LIGURE	21	28	43	43	28	33	24	53	44	56	61
127	PASTURANA	16	27	30	30	43	34	31	51	41	49	54
128	PECETTO DI VALENZA	68	65	66	63	65	86	88	61	93	65	71

per sesso e classe di età

TOTALE

TOTALE						PARTICOLARI CLASSI DI ETÀ (anni)								Codice dei Comuni
55 - 59	60 - 64	65 - 69	70 - 74	75 e più	TOTALE	Meno di 3	3 - 5	6 - 10	11 - 13	14 - 17	18	19 - 20	21 - 24	
31	20	23	23	34	272	3	5	12	6	8	3	5	12	065
24	20	39	42	42	335	5	7	13	8	6	7	7	11	066
105	93	134	119	161	1.126	13	12	24	21	36	8	13	35	067
178	98	129	133	221	2.645	53	77	153	127	146	53	76	149	068
26	14	23	23	26	284	4	9	14	9	10	4	4	10	069
31	32	36	40	44	403	6	7	12	8	20	3	8	13	070
34	21	35	25	100	440	5	7	14	12	18	5	7	22	071
43	28	51	50	85	694	17	18	31	26	38	7	12	26	072
95	76	81	89	123	1.519	29	39	82	66	95	16	40	86	073
51	32	59	70	113	721	7	15	29	24	31	6	10	26	074
119	122	134	125	187	1.960	46	43	106	70	86	22	42	85	075
126	94	129	128	205	1.674	39	40	77	51	80	25	38	72	076
117	84	128	132	153	1.471	26	32	76	45	63	10	41	59	077
80	54	66	67	119	793	12	10	29	20	36	11	15	29	078
57	45	74	75	75	749	14	22	28	23	27	5	13	26	079
16	9	11	8	22	134	3	2	5	2	1	1	6	9	080
297	247	288	320	428	4.507	103	120	258	136	234	71	101	202	081
50	34	45	63	71	731	10	22	37	21	39	10	24	35	082
36	39	30	40	74	471	8	11	20	9	10	2	12	22	083
36	32	32	28	68	340	1	3	10	1	9	5	8	11	084
55	28	45	46	76	517	3	11	18	11	23	7	11	15	085
22	20	29	34	56	374	5	13	16	10	15	4	3	15	086
70	56	74	64	110	873	19	26	28	20	41	15	15	39	087
55	49	75	79	91	797	16	26	33	21	31	12	15	38	088
134	107	119	111	221	1.526	22	38	55	35	57	20	33	73	089
11	17	10	6	19	129	2	1	3	2	5	1	4	7	090
117	73	130	112	153	1.633	44	59	78	44	71	18	35	87	091
97	80	96	89	147	1.160	19	21	46	31	47	14	24	54	092
17	10	19	20	24	213	6	3	9	3	3	3	3	7	093
105	85	106	100	170	1.482	26	28	55	51	70	17	34	67	094
113	107	128	155	177	1.799	49	53	99	50	81	12	38	81	095
56	42	51	48	90	890	15	28	61	36	60	14	21	38	096
110	77	95	134	153	1.209	27	32	59	33	42	9	18	45	097
28	16	39	31	42	293	5	8	6	7	10	2	2	11	098
16	20	43	25	38	231	2	1	6	1	4	2	3	10	099
34	22	33	45	60	315	3	3	10	4	6	—	4	9	100
60	43	67	60	75	768	16	15	27	29	30	8	20	48	101
44	48	52	44	53	489	5	9	19	15	15	4	8	12	102
31	34	38	34	51	426	6	10	26	14	15	1	10	9	103
57	49	54	78	76	726	8	11	35	26	34	9	16	27	104
35	26	35	30	68	393	5	4	12	11	16	5	6	15	105
50	37	47	50	61	614	13	9	23	9	26	9	19	38	106
22	16	28	19	33	250	3	3	10	4	8	3	5	11	107
49	48	49	38	50	475	6	8	14	10	20	5	8	24	108
126	104	107	133	202	1.735	32	47	61	39	82	14	50	107	109
47	35	57	59	103	544	7	8	20	14	17	1	11	16	110
50	50	60	51	91	734	9	19	38	32	29	8	12	26	111
50	42	61	52	108	671	17	14	25	16	30	2	11	34	112
106	72	136	143	186	1.675	39	48	92	54	66	20	36	82	113
2.327	1.617	1.729	1.585	2.137	31.031	607	844	1.654	1.187	1.738	413	865	1.624	114
87	67	91	91	143	1.511	35	47	86	63	93	23	42	70	115
64	35	63	64	76	612	11	9	24	13	25	5	9	22	116
22	10	24	24	41	280	5	7	11	10	9	3	8	12	117
11	7	19	22	29	193	4	7	12	6	6	—	2	6	118
51	33	41	35	78	493	9	11	21	10	22	5	12	24	119
77	63	84	92	117	837	7	15	31	23	40	9	16	27	120
891	637	765	676	1.012	12.797	255	324	736	469	705	148	314	604	121
106	58	94	99	179	1.343	24	31	54	45	57	17	33	63	122
130	94	118	122	166	1.643	24	27	76	47	74	13	39	76	123
20	13	34	23	43	298	3	6	15	7	14	1	6	4	124
72	52	71	78	99	788	12	17	35	19	30	9	10	30	125
76	67	95	80	105	854	13	14	30	22	38	10	15	21	126
53	43	39	49	69	664	9	9	28	22	23	5	14	36	127
73	45	55	70	88	1.136	34	45	69	37	51	12	26	53	128

segue TAV. 4 — Popolazione residente

Codice dei Comuni	COMUNI	CLASSI QUINQUENNALI DI ETÀ (anni)										
		Meno di 5	5 - 9	10 - 14	15 - 19	20 - 24	25 - 29	30 - 34	35 - 39	40 - 44	45 - 49	50 - 54
129	PIETRA MARAZZI	24	39	45	47	42	39	46	51	48	55	4
130	PIOVERA	18	39	47	45	48	29	36	35	44	48	5
131	POMARO MONFERRATO	17	23	21	37	30	25	25	22	26	27	3
132	PONTECURONE	139	235	268	294	237	269	248	274	346	292	32
133	PONTESTURA	53	70	80	99	86	96	100	72	76	111	14
134	PONTI	25	37	56	35	51	43	40	41	42	45	4
135	PONZANO MONFERRATO	4	10	16	24	25	16	17	12	15	28	3
136	PONZONE	38	42	60	61	58	46	45	51	77	63	11
137	POZZOL GROPPPO	12	15	16	24	22	14	23	22	29	34	4
138	POZZOLO FORMIGARO	222	277	322	343	325	309	338	308	341	332	29
139	PRASCO	9	14	25	24	27	27	30	23	25	28	5
140	PREDOSA	81	91	123	125	100	120	124	108	141	119	14
141	QUARGENTO	40	73	69	79	59	60	79	67	83	80	7
142	QUATTORDIO	86	133	154	153	160	128	146	125	176	149	16
143	RICALDONE	15	32	35	39	31	31	27	27	45	48	5
144	RIVALTA BORMIDA	55	80	101	97	70	76	90	94	106	97	9
145	RIVARONE	12	8	18	12	15	18	16	15	22	21	1
146	ROCCAFORTE LIGURE	1	1	6	6	5	6	3	3	8	15	1
147	ROCCA GRIMALDA	34	39	71	70	59	52	54	54	69	72	8
148	ROCCHETTA LIGURE	10	15	15	18	15	10	24	15	25	11	1
149	ROSIGNANO MONFERRATO	32	68	87	95	87	68	98	93	104	88	10
150	SALA MONFERRATO	12	26	35	40	28	22	30	36	39	40	3
151	SALE	178	218	272	330	302	214	263	243	325	311	36
152	SAN CRISTOFORO	14	23	34	32	37	26	25	26	47	39	4
153	SAN GIORGIO MONFERRATO	60	81	78	71	79	94	91	106	97	79	8
154	SAN SALVATORE MONFERRATO	204	284	305	334	321	303	346	299	354	334	31
155	SAN SEBASTIANO CURONE	16	20	21	26	25	26	22	29	34	34	3
156	SANT'AGATA FOSSILI	3	7	16	17	19	17	16	21	16	29	2
157	SARDIGLIANO	7	20	23	19	17	24	21	20	26	30	4
158	SAREZZANO	28	56	44	71	68	54	59	59	64	70	8
159	SERRALUNGA DI CREA	24	32	47	47	41	31	44	46	46	38	4
160	SERRAVALLE SCRIVIA	242	394	449	419	388	366	442	450	430	422	47
161	SEZZADIO	45	76	93	95	94	81	69	88	116	88	17
162	SILVANO D'ORBA	62	72	95	104	110	77	98	97	112	117	10
163	SOLETO	64	90	102	87	109	100	107	105	118	103	14
164	SOLONGHELLO	5	8	10	15	16	12	9	7	8	28	2
165	SPIGNO MONFERRATO	42	59	94	76	91	89	77	85	97	124	10
166	SPINETO SCRIVIA	4	9	13	24	16	10	15	15	27	30	3
167	STAZZANO	89	111	97	97	128	136	155	104	130	119	17
168	STREVI	85	63	82	87	111	105	124	89	100	84	10
169	TAGLILO MONFERRATO	48	66	64	63	74	93	91	59	62	92	10
170	TASSAROLO	19	28	33	27	24	24	27	32	42	29	7
171	TERRUGGIA	41	26	36	46	34	39	45	44	55	34	11
172	TERZO	16	34	45	43	33	51	49	36	44	52	11
173	TICINETO	58	83	81	95	79	85	102	72	103	93	10
174	TORTONA	1.278	1.556	1.912	2.019	1.916	1.855	2.053	1.871	2.068	2.017	2.1
175	TREVILLE	12	7	15	14	17	18	20	16	14	16	11
176	TRISOBBIO	13	32	30	43	39	33	23	28	39	46	12
177	VALENZA	1.028	1.333	1.584	1.691	1.452	1.409	1.654	1.594	1.832	1.641	1.5
178	VALMACCA	33	45	60	65	58	52	67	67	79	68	13
179	VIGNALE MONFERRATO	24	44	58	68	68	47	76	68	64	66	14
180	VIGNOLE BORBERA	54	91	114	125	95	111	86	104	120	129	1
181	VIGUZZOLO	170	182	190	198	193	232	239	185	212	182	2
182	VILLADEATI	11	22	24	40	43	25	23	23	35	49	15
183	VILLALVERNIA	42	68	54	51	70	57	67	59	55	74	16
184	VILLAMIROGLIO	15	6	15	11	23	16	18	12	17	21	17
185	VILLANOVA MONFERRATO	63	73	89	111	83	100	106	84	138	146	1
186	VILLAROMAGNANO	18	34	52	41	44	42	49	42	46	42	18
187	VISONE	45	59	47	71	70	92	98	73	62	88	19
188	VOLPEDO	52	60	67	71	82	71	86	75	84	79	1
189	VOLPEGLINO	4	10	8	15	14	9	4	12	12	14	14
190	VOLTAGGIO	20	36	31	29	34	50	57	48	51	40	15
	TOTALE PROVINCIA	17.557	23.828	27.792	30.013	28.564	27.515	30.013	27.723	31.984	31.166	33.2

per sesso e classe di età

TOTALE

						PARTICOLARI CLASSI DI ETÀ (anni)									Codice dei Comuni
55 - 59	60 - 64	65 - 69	70 - 74	75 e più	TOTALE	Meno di 3	3 - 5	6 - 10	11 - 13	14 - 17	18	19 - 20	21 - 24		
44	33	40	31	63	688	13	16	40	32	38	8	16	34	129	
57	44	49	45	85	722	8	12	43	28	40	12	15	39	130	
31	19	24	34	65	457	8	15	21	15	28	5	15	21	131	
309	198	277	264	321	4.300	71	121	228	158	239	59	113	184	132	
147	94	152	168	205	1.757	28	33	83	41	74	22	33	74	133	
82	50	69	53	66	783	17	11	48	35	27	5	24	37	134	
35	22	50	48	50	408	2	3	10	8	21	5	13	17	135	
122	92	120	112	178	1.279	25	22	39	37	57	10	19	50	136	
49	32	35	34	50	459	6	9	15	7	23	5	4	20	137	
283	215	265	232	375	4.781	115	157	281	208	286	65	111	266	138	
45	28	37	50	58	504	4	8	16	14	21	4	12	20	139	
154	128	159	183	229	2.134	44	50	96	87	99	22	35	87	140	
95	82	86	107	148	1.280	20	29	83	33	63	19	32	41	141	
140	91	101	102	127	2.138	45	61	143	89	126	37	57	128	142	
68	44	71	55	82	705	7	14	31	23	29	8	17	23	143	
118	110	156	114	193	1.650	31	35	91	59	79	18	29	61	144	
33	22	30	29	58	346	6	10	6	14	9	3	8	9	145	
24	11	26	17	32	182	—	1	2	3	6	2	1	4	146	
120	81	109	120	190	1.281	16	26	43	44	55	19	22	48	147	
28	22	30	25	31	313	4	9	14	11	10	5	8	12	148	
126	84	149	113	179	1.579	13	33	73	48	79	15	32	76	149	
62	44	45	57	67	620	8	12	24	18	39	7	12	21	150	
332	240	322	311	514	4.736	95	122	220	169	268	56	132	238	151	
52	31	52	50	78	613	9	9	25	18	30	—	16	33	152	
90	65	115	102	80	1.373	33	49	77	43	65	8	27	67	153	
287	222	299	305	392	4.905	119	141	286	185	261	64	143	249	154	
46	37	47	60	90	565	10	7	25	10	24	4	5	23	155	
35	29	49	39	60	402	2	3	9	9	15	1	10	13	156	
58	41	58	65	81	556	2	6	22	19	13	2	7	15	157	
90	66	88	85	111	1.099	14	27	46	30	58	4	28	60	158	
66	42	70	50	84	756	17	11	38	25	40	9	17	34	159	
417	287	362	311	415	6.264	126	192	404	278	332	91	164	305	* 160	
113	94	123	125	207	1.623	24	35	87	50	73	18	39	77	161	
124	85	118	128	225	1.757	25	51	70	57	88	20	49	83	162	
126	112	149	119	214	1.846	39	43	91	60	76	20	38	85	163	
39	23	19	30	49	305	2	3	9	6	13	3	6	12	164	
155	116	153	126	207	1.728	24	23	80	51	69	11	31	73	165	
31	18	32	31	86	392	2	4	9	8	22	1	8	12	166	
149	116	131	131	181	1.997	51	59	109	60	74	15	45	109	167	
115	105	122	116	197	1.689	46	57	61	48	66	20	45	85	168	
101	57	85	97	108	1.260	25	37	65	31	51	19	22	65	169	
30	27	48	33	47	514	10	16	26	19	27	3	8	22	170	
56	32	52	52	69	710	16	34	24	22	36	8	15	28	171	
58	53	71	62	94	803	11	12	36	28	31	8	18	27	172	
97	50	107	85	125	1.418	37	32	90	43	79	12	37	66	173	
1.952	1.382	1.663	1.503	2.067	29.253	730	838	1.639	1.136	1.677	347	775	1.539	174	
32	19	27	36	49	335	8	6	8	8	13	2	8	12	175	
59	35	50	54	92	664	8	9	35	15	29	14	19	28	176	
1.407	920	1.128	1.040	1.364	22.606	561	728	1.359	985	1.364	332	627	1.132	177	
90	84	115	113	149	1.229	14	27	42	41	56	12	27	42	178	
89	72	95	111	201	1.248	12	19	47	32	62	15	20	55	179	
149	118	123	129	154	1.833	29	42	99	68	95	23	38	85	180	
198	134	189	175	235	3.121	103	103	173	128	159	38	74	155	181	
59	49	62	78	123	715	7	11	21	14	32	6	19	30	182	
64	54	60	52	76	965	24	31	65	30	46	12	24	53	183	
29	19	38	36	57	359	9	7	7	10	7	6	8	16	184	
161	84	129	137	179	1.814	38	42	73	53	83	24	39	67	185	
52	26	35	45	66	675	6	21	39	23	38	10	17	35	186	
85	75	92	110	147	1.300	24	31	57	27	48	17	28	60	187	
96	68	98	82	131	1.319	28	40	59	38	51	13	45	58	188	
16	6	11	13	23	190	1	6	11	4	12	3	2	12	189	
62	59	99	75	138	898	12	15	37	16	21	9	15	25	190	
33.476	24.093	30.265	28.535	40.295	466.102	9.673	12.389	24.706	16.535	24.200	5.855	11.589	22.807		

segue TAV. 4 — Popolazione residente

B —

Codice dei Comuni	COMUNI	CLASSI QUINQUENNALI DI ETÀ (anni)										
		Meno di 5	5 - 9	10 - 14	15 - 19	20 - 24	25 - 29	30 - 34	35 - 39	40 - 44	45 - 49	50 - 54
001	ACQUI TERME	406	599	711	749	733	640	714	674	755	709	775
002	ALBERA LIGURE	2	10	8	10	12	12	11	10	9	15	17
003	ALESSANDRIA	2.069	2.813	3.307	3.475	3.418	3.350	3.440	3.255	3.458	3.262	3.344
004	ALFIANO NATTA	13	12	24	23	15	15	24	17	16	31	24
005	ALICE BEL COLLE	8	28	22	29	29	18	21	26	33	25	34
006	ALLUVIONI CAMBIO'	23	22	15	40	41	28	28	25	37	24	39
007	ALTAVILLA MONFERRATO	11	7	11	12	24	8	18	14	18	17	17
008	ALZANO SCRIVIA	11	8	12	4	16	18	13	6	10	8	17
009	ARQUATA SCRIVIA	132	159	193	233	185	230	222	193	221	216	203
010	AVOLASCA	4	4	7	10	7	9	9	9	10	13	8
011	BALZOLA	30	39	49	53	48	46	61	41	58	45	55
012	BASALUZZO	34	65	54	57	45	57	72	50	73	47	50
013	BASSIGNANA	43	50	48	60	60	52	46	39	55	62	61
014	BELFORTE MONFERRATO	5	7	10	6	17	10	11	11	14	10	12
015	BERGAMASCO	10	19	19	16	30	19	20	25	16	20	33
016	BERZANO DI TORTONA	—	3	6	5	7	1	5	1	5	6	6
017	BISTAGNO	36	44	50	57	58	58	45	53	55	55	77
018	BORGHETTO DI BORBERA	32	45	52	53	45	51	61	49	67	53	63
019	BORGORATTO ALESSANDRINO	11	19	19	11	16	15	14	26	18	17	19
020	BORGO SAN MARTINO	27	36	48	64	40	46	46	50	40	49	45
021	BOSCO MARENGO	56	61	69	81	75	71	72	62	87	79	79
022	BOSIO	27	31	41	34	29	29	48	38	60	41	54
023	BOZZOLE	5	11	9	17	7	6	5	11	14	15	12
024	BRIGNANO-FRASCATA	8	16	16	19	8	16	15	15	26	22	16
025	CABELLA LIGURE	15	22	26	24	18	19	25	18	36	42	35
026	CAMAGNA MONFERRATO	11	12	16	24	12	11	16	15	25	33	17
027	CAMINO	7	19	29	21	22	18	26	17	25	26	29
028	CANTALUPO LIGURE	8	11	8	12	12	6	18	23	11	18	20
029	CAPRIATA D'ORBA	28	38	63	50	39	50	54	49	55	60	66
030	CARBONARA SCRIVIA	21	23	35	28	32	26	28	37	39	34	23
031	CARENTINO	5	13	11	13	5	3	9	13	11	15	14
032	CAREZZANO	6	17	15	7	15	8	17	8	29	16	13
033	CARPENETO	18	14	39	33	35	26	26	25	34	41	40
034	CARREGA LIGURE	3	2	1	2	4	6	5	8	9	4	7
035	CARROSIO	5	9	8	14	19	8	11	9	5	14	19
036	CARTOSIO	13	24	27	23	12	14	23	19	31	29	34
037	CASAL CERPELLI	22	31	24	32	37	27	32	34	30	29	42
038	CASALEGGIO BOIRO	7	6	10	11	3	5	12	7	13	11	14
039	CASALE MONFERRATO	868	1.089	1.356	1.452	1.354	1.362	1.378	1.222	1.435	1.462	1.475
040	CASALNOCETO	19	26	20	35	27	32	35	23	32	21	31
041	CASASCO	4	3	6	5	—	4	3	3	11	7	8
042	CASSANO SPINOLA	55	70	69	90	70	78	86	89	92	77	74
043	CASSINE	62	68	82	94	104	91	107	86	86	108	104
044	CASSINELLE	13	14	22	16	17	22	26	30	19	22	25
045	CASTELLANIA	1	3	3	3	4	1	5	4	4	3	4
046	CASTELLAR GUIDOBONO	7	10	12	19	9	11	11	14	13	20	14
047	CASTELLAZZO BORMIDA	89	129	140	145	150	130	134	122	170	162	148
048	CASTELLETTO D'ERRO	—	5	4	11	12	5	4	1	3	8	8
049	CASTELLETTO D'ORBA	20	45	51	68	45	34	45	52	70	65	55
050	CASTELLETTO MERLI	9	10	11	15	15	14	13	14	10	19	17
051	CASTELLETTO MONFERRATO	20	32	38	48	25	35	30	38	44	42	37
052	CASTELNUOVO BORMIDA	5	15	14	20	20	14	21	16	16	25	26
053	CASTELNUOVO SCRIVIA	148	175	176	213	230	214	229	199	212	190	223
054	CASTELSPINA	6	3	11	15	11	7	7	7	12	13	7
055	CAVATORE	4	11	7	4	9	7	12	10	12	4	9
056	CELLA MONTE	11	24	12	16	19	19	18	22	14	24	15
057	CERESETO	6	3	11	18	17	5	3	14	11	23	17
058	CERRETO GRUE	7	5	9	9	10	10	14	7	10	12	13
059	CERRINA MONFERRATO	45	57	45	43	43	52	54	62	50	33	43
060	CONIOLO	3	9	8	10	17	7	13	8	11	12	22
061	CONZANO	10	20	21	15	25	13	24	16	25	27	32
062	COSTA VESCOVATO	4	11	14	10	10	16	9	8	15	8	23
063	CREMOLINO	14	11	18	13	17	22	25	12	20	21	25
064	CUCCARO MONFERRATO	11	10	9	8	10	20	18	8	12	12	16

per sesso e classe di età

MASCHI

						PARTICOLARI CLASSI DI ETÀ (anni)									Codice dei Comuni
55 - 59	60 - 64	65 - 69	70 - 74	75 e più	TOTALE	Meno di 3	3 - 5	6 - 10	11 - 13	14 - 17	18	19 - 20	21 - 24		
718	475	625	512	578	10.373	222	298	630	424	600	133	321	570	001	
17	13	29	30	22	227	2	3	10	4	7	2	10	4	002	
3.308	2.285	2.481	2.041	2.261	47.567	1.106	1.505	2.895	1.987	2.846	690	1.294	2.759	003	
36	31	41	44	47	413	4	10	18	12	18	4	9	12	004	
41	25	37	40	33	449	3	9	33	8	22	2	17	22	005	
45	20	30	45	42	504	11	16	24	5	30	7	17	31	006	
22	21	14	29	39	282	5	6	10	4	9	1	8	22	007	
18	7	12	8	11	179	3	9	10	7	5	—	4	13	008	
233	172	194	110	131	3.027	76	85	165	112	190	55	73	146	009	
17	12	31	28	26	204	2	3	4	2	11	2	2	6	010	
37	32	52	57	63	766	16	20	47	29	37	12	17	41	011	
48	39	52	51	49	843	20	22	69	36	35	12	25	36	012	
59	30	45	37	72	819	30	25	49	27	43	17	20	50	013	
12	6	14	11	8	164	3	2	7	10	3	1	4	15	014	
26	21	47	42	46	409	7	7	19	11	16	2	10	22	015	
6	6	5	11	12	85	—	—	3	5	4	1	2	6	016	
68	51	62	56	69	894	22	23	47	26	44	11	24	48	017	
67	62	73	75	87	935	17	23	48	30	40	9	27	33	018	
27	10	21	25	26	294	6	10	18	11	5	4	6	16	019	
50	40	40	40	59	720	14	20	37	29	51	9	25	30	020	
101	60	77	84	96	1.210	36	28	68	38	68	16	26	62	021	
39	33	54	61	64	683	11	20	38	24	26	5	16	22	022	
8	5	10	14	16	165	2	5	10	6	11	4	5	6	023	
22	17	31	30	42	319	5	7	17	7	19	3	4	5	024	
34	30	52	51	58	505	7	9	27	16	15	7	8	16	025	
27	27	26	24	43	339	9	5	12	11	16	5	8	9	026	
47	43	52	41	65	487	5	5	22	18	14	8	9	17	027	
25	21	32	31	31	287	6	4	10	5	11	1	4	10	028	
69	62	53	70	86	892	19	19	31	41	46	11	18	33	029	
20	17	16	17	24	420	12	15	22	22	22	7	15	24	030	
5	7	14	19	19	176	3	3	17	3	12	3	2	4	031	
19	21	30	38	37	296	2	7	17	9	8	1	6	10	032	
41	29	62	34	68	565	8	11	19	20	35	9	10	27	033	
26	6	14	15	15	127	2	1	2	1	2	—	—	4	034	
18	16	27	22	27	231	2	6	6	5	14	—	4	18	035	
43	26	40	36	57	451	9	7	24	18	20	4	9	8	036	
44	38	56	43	36	557	13	17	27	14	25	5	16	29	037	
10	7	10	6	14	146	3	4	9	5	10	2	3	1	038	
1.355	909	1.062	894	1.022	19.695	499	558	1.173	793	1.176	303	532	1.085	039	
48	28	31	27	37	472	15	9	24	12	24	6	16	21	040	
16	6	16	14	14	120	2	3	2	5	3	1	2	—	041	
62	52	71	50	49	1.134	34	32	69	50	59	24	33	53	042	
124	80	121	115	161	1.593	36	39	73	49	61	20	44	88	043	
37	26	41	42	57	429	5	9	17	13	18	2	3	15	044	
6	4	13	8	7	73	—	2	3	1	4	—	—	4	045	
10	10	8	17	19	204	5	4	9	8	18	1	4	8	046	
136	104	134	121	176	2.190	47	57	151	73	110	28	66	121	047	
11	2	13	9	7	103	—	2	4	2	8	2	4	10	048	
67	49	63	67	73	869	8	20	47	31	48	13	26	36	049	
20	11	21	32	37	268	5	7	8	6	12	2	8	12	050	
32	17	25	32	42	537	15	8	39	22	37	8	16	18	051	
20	27	32	29	59	359	2	7	15	6	17	1	8	18	052	
150	115	138	135	187	2.934	83	96	176	108	169	40	86	184	053	
18	9	21	16	20	183	4	2	5	8	10	1	7	9	054	
19	10	17	14	14	163	2	5	9	6	2	2	—	9	055	
20	18	18	33	36	319	6	10	20	7	11	5	9	14	056	
27	8	21	19	26	229	5	1	6	6	14	4	7	12	057	
10	10	24	15	28	193	4	4	7	4	8	2	3	8	058	
48	33	61	42	63	774	26	31	55	30	39	5	12	35	059	
13	3	15	28	29	208	1	3	8	5	10	—	5	15	060	
31	25	30	34	40	388	4	11	19	13	11	6	8	19	061	
18	15	22	18	15	216	3	4	8	12	7	3	2	10	062	
41	19	37	37	40	372	9	6	16	9	10	3	7	13	063	
14	22	13	19	21	219	7	6	9	5	9	1	4	7	064	

segue TAV. 4 — Popolazione residente

B —

Codice dei Comuni	COMUNI	CLASSI QUINQUENNALI DI ETÀ (anni)										
		Meno di 5	5 - 9	10 - 14	15 - 19	20 - 24	25 - 29	30 - 34	35 - 39	40 - 44	45 - 49	50 - 54
065	DENICE	6	4	9	9	8	5	9	8	6	5	10
066	DERNICE	3	6	8	4	5	6	7	8	11	5	15
067	FABBRICA CURONE	10	11	22	23	21	21	26	23	30	41	49
068	FELIZZANO	45	74	113	90	109	82	84	71	92	106	104
069	FRACONALTO	5	6	5	9	10	8	10	8	7	11	14
070	FRANCAVILLA BISIO	4	6	10	13	9	12	12	10	8	11	18
071	FRASCARO	7	6	14	7	12	11	7	10	10	14	14
072	FRASSINELLO MONFERRATO	11	17	17	19	15	21	16	24	23	30	28
073	FRASSINETO PO	29	45	58	55	52	46	39	58	52	55	61
074	FRESONARA	6	19	21	14	24	17	15	16	18	26	32
075	FRUGAROLO	31	51	67	55	52	64	61	62	73	64	70
076	FUBINE	34	42	49	51	45	56	37	37	44	36	64
077	GABIANO	24	42	35	35	52	27	47	36	48	41	53
078	GAMALERO	13	10	20	24	20	19	18	19	19	29	24
079	GARBAGNA	11	16	27	19	17	16	23	20	27	14	32
080	GAVAZZANA	1	2	3	2	6	6	3	5	3	4	1
081	GAVI	94	136	121	164	142	124	143	152	150	157	155
082	GIAROLE	12	18	20	26	22	19	33	22	17	24	28
083	GREMIASCO	7	10	6	11	15	22	6	12	10	12	19
084	GROGNARDO	3	5	2	8	11	11	12	2	8	8	12
085	GRONDONA	4	8	6	14	11	18	17	7	15	19	21
086	GUAZZORA	6	9	10	7	7	11	7	9	13	11	14
087	ISOLA SANT'ANTONIO	14	17	22	26	21	14	26	16	29	29	33
088	LERMA	14	20	21	18	22	18	21	13	27	26	27
089	LU	23	34	38	39	46	42	42	23	35	46	59
090	MALVICINO	—	2	1	5	7	1	2	2	2	6	4
091	MASIO	32	43	45	48	55	47	62	35	56	49	62
092	MELAZZO	13	21	28	30	31	35	28	26	38	42	42
093	MERANA	4	3	3	3	3	6	4	7	12	5	13
094	MIRABELLO MONFERRATO	23	36	42	35	39	40	48	33	57	60	50
095	MOLARE	43	50	46	43	52	61	53	57	62	51	56
096	MOLINO DEI TORTI	16	28	23	27	29	19	21	20	38	35	30
097	MOMBELLO MONFERRATO	27	29	16	27	27	19	35	27	29	32	44
098	MOMPERONE	6	3	8	9	6	6	9	7	6	9	11
099	MONCESTINO	1	2	1	2	5	4	3	4	5	2	12
100	MONGIARDINO LIGURE	—	3	4	2	7	6	3	8	6	10	15
101	MONLEALE	13	15	17	25	26	15	19	20	29	22	35
102	MONTACUTO	8	10	11	8	9	9	15	11	15	17	21
103	MONTALDEO	6	15	8	11	7	7	10	11	18	14	27
104	MONTALDO BORMIDA	8	13	26	22	25	11	16	25	24	17	25
105	MONTECASTELLO	4	5	10	11	11	13	6	9	11	15	12
106	MONTECHIARO D'ACQUI	10	13	11	20	27	13	16	15	21	18	30
107	MONTEGIOCO	4	5	3	6	6	5	3	8	6	7	12
108	MONTEMARZINO	7	7	15	13	14	8	13	4	7	16	20
109	MORANO SUL PO	32	38	34	54	58	63	50	38	51	60	62
110	MORBELLO	6	7	13	13	13	5	11	6	15	12	11
111	MORNESE	9	20	29	18	24	25	19	15	27	25	32
112	MORSASCO	11	14	16	20	17	12	17	17	17	24	11
113	MURISENGO	40	48	40	38	42	62	53	49	42	59	51
114	NOVI LIGURE	589	857	1.007	1.102	1.073	1.064	983	911	1.097	1.055	1.081
115	OCCIMIANO	32	40	57	44	47	49	53	30	52	58	41
116	ODALENGO GRANDE	8	14	10	16	12	13	20	15	14	15	21
117	ODALENGO PICCOLO	6	4	4	6	7	7	8	6	10	10	11
118	OLIVOLA	4	9	6	1	2	5	8	6	4	7	11
119	ORSARA BORMIDA	11	11	4	13	13	14	11	12	10	16	11
120	OTTIGLIO	11	17	19	21	23	19	22	10	23	23	21
121	OVADA	241	369	407	406	365	378	462	436	479	447	441
122	OVIGLIO	26	24	38	49	42	42	43	31	33	45	51
123	OZZANO MONFERRATO	20	36	38	51	48	52	48	51	41	56	61
124	PADERNA	4	7	4	5	7	11	6	6	8	14	11
125	PARETO	8	18	13	23	20	12	20	12	26	35	31
126	PARODI LIGURE	11	14	27	23	14	18	11	27	25	32	31
127	PASTURANA	9	15	12	11	20	23	15	26	21	24	21
128	PECETTO DI VALENZA	36	36	40	35	28	49	40	30	47	36	41

per sesso e classe di età

MASCHI

						PARTICOLARI CLASSI DI ETÀ (anni)									Codice dei Comuni
55 - 59	60 - 64	65 - 69	70 - 74	75 e più	TOTALE	Meno di 3	3 - 5	6 - 10	11 - 13	14 - 17	18	19 - 20	21 - 24		
15	8	13	12	13	140	2	4	8	5	5	2	3	7	065	
16	9	24	25	21	173	1	3	6	5	2	3	2	4	066	
50	49	63	69	73	581	8	7	10	12	22	3	6	19	067	
83	45	53	54	75	1.280	27	36	83	69	66	23	40	87	068	
15	8	13	10	11	150	2	3	6	5	5	3	3	8	069	
14	18	14	20	23	202	4	1	9	4	9	3	5	7	070	
15	11	12	11	24	185	5	3	8	8	7	2	5	8	071	
20	8	28	18	38	333	7	8	17	6	18	4	8	11	072	
51	37	37	38	55	768	14	24	45	31	50	9	22	44	073	
17	14	25	34	42	340	2	8	16	13	16	3	6	20	074	
52	52	54	56	76	940	20	23	53	41	45	7	25	42	075	
68	49	56	57	82	807	20	21	48	24	41	10	21	36	076	
61	35	61	65	79	741	16	16	41	23	24	5	27	36	077	
38	27	31	30	47	388	8	5	14	12	18	6	7	17	078	
29	19	38	39	34	381	8	8	17	17	17	3	6	14	079	
5	4	7	3	11	66	1	1	2	2	1	—	3	4	080	
146	120	127	150	159	2.240	51	68	135	62	137	33	56	115	081	
17	12	21	26	32	349	4	12	17	11	20	7	11	16	082	
16	21	14	17	30	228	2	6	9	5	4	2	10	11	083	
13	21	21	10	32	179	1	3	4	—	5	4	4	8	084	
22	12	25	19	28	246	2	4	6	6	9	3	5	8	085	
11	11	10	14	22	172	1	9	7	4	9	2	1	6	086	
32	24	32	29	44	408	8	12	17	11	22	4	9	17	087	
26	21	35	39	35	383	6	13	16	13	15	7	4	21	088	
64	55	58	47	85	736	13	18	35	20	29	11	16	38	089	
5	10	6	1	10	64	—	1	1	1	4	—	3	5	090	
55	33	61	46	54	783	19	25	41	21	43	8	23	43	091	
47	40	53	33	68	575	6	13	19	16	25	6	12	26	092	
9	3	10	12	14	111	2	3	3	2	2	1	—	3	093	
48	41	46	39	59	696	14	14	33	26	33	9	14	32	094	
48	46	55	72	70	865	26	25	54	26	35	7	21	40	095	
27	21	23	25	36	418	9	11	30	13	24	6	8	22	096	
54	35	36	67	71	575	16	18	23	14	19	7	9	20	097	
10	9	19	20	18	156	3	3	3	7	10	—	—	6	098	
10	3	26	15	16	111	1	—	3	—	2	—	—	5	099	
24	10	23	24	24	169	—	—	4	3	2	—	1	6	100	
28	23	27	25	27	364	8	6	16	13	16	3	11	23	101	
26	23	30	23	25	261	3	6	11	6	8	2	4	6	102	
16	16	17	18	20	221	2	5	14	8	5	1	8	4	103	
26	23	26	40	33	363	5	7	14	13	21	6	9	19	104	
19	11	15	15	22	189	1	3	6	8	8	3	5	7	105	
28	22	25	24	29	322	6	5	14	6	10	9	7	24	106	
10	10	14	7	15	121	1	3	6	2	2	2	3	5	107	
31	19	29	16	19	238	4	5	6	6	13	3	8	11	108	
61	51	42	55	79	828	18	25	33	21	40	9	21	49	109	
21	17	26	31	48	259	4	4	11	7	9	1	6	10	110	
19	20	26	20	35	363	4	9	20	21	16	3	10	17	111	
28	16	32	33	41	332	7	8	13	11	19	2	1	17	112	
44	27	68	65	71	800	20	32	43	26	29	9	14	35	113	
1.117	731	763	653	736	14.821	313	433	891	605	882	201	430	873	114	
35	35	37	41	53	710	17	22	47	29	43	8	16	38	115	
30	15	32	35	28	300	6	4	14	7	11	3	4	11	116	
9	5	11	7	16	125	3	4	3	4	2	2	3	6	117	
3	3	6	8	11	89	3	4	8	3	2	—	—	2	118	
21	18	20	20	32	239	8	4	10	3	8	3	6	10	119	
30	30	40	46	47	406	5	9	16	14	16	6	7	18	120	
420	298	356	293	385	6.191	135	169	383	235	354	65	160	287	121	
48	32	34	39	60	636	16	16	26	20	36	11	22	32	122	
61	44	69	52	63	795	12	14	38	23	42	6	23	35	123	
8	4	18	7	18	141	1	4	7	2	5	1	3	4	124	
39	24	40	38	50	413	3	10	17	6	17	5	5	19	125	
34	33	40	40	41	420	8	5	16	13	22	6	8	11	126	
29	28	16	22	27	324	6	5	13	12	6	1	9	15	127	
32	20	22	38	46	580	17	23	41	22	29	5	15	23	128	

segue TAV. 4 — Popolazione residente

Codice dei Comuni	COMUNI	CLASSI QUINQUENNALI DI ETÀ (anni)										
		Meno di 5	5 - 9	10 - 14	15 - 19	20 - 24	25 - 29	30 - 34	35 - 39	40 - 44	45 - 49	50 - 54
129	PIETRA MARAZZI	8	17	22	25	25	19	25	29	21	36	24
130	PIOVERA	14	24	27	28	28	17	15	15	21	26	22
131	POMARO MONFERRATO	12	12	11	24	14	13	16	12	14	16	11
132	PONTECURONE	74	127	134	152	132	141	125	136	185	143	165
133	PONTESTURA	25	40	47	49	43	45	62	34	37	56	63
134	PONTI	11	20	29	18	26	24	22	17	27	22	23
135	PONZANO MONFERRATO	1	2	7	15	14	10	11	9	4	10	13
136	PONZONE	17	16	36	26	27	31	23	20	36	41	60
137	POZZOL GROPPPO	6	8	8	10	11	8	11	14	16	17	31
138	POZZOLO FORMIGARO	112	146	154	173	167	157	170	153	182	176	155
139	PRASCO	4	8	12	13	15	13	15	10	13	12	27
140	PREDOSA	42	50	60	63	49	69	64	53	69	61	69
141	QUARGNENTO	23	36	34	42	33	37	35	34	39	48	36
142	QUATTORDIO	35	65	74	72	76	63	74	63	80	76	81
143	RICALDONE	9	18	14	17	18	12	13	17	19	23	34
144	RIVALTA BORMIDA	28	37	52	49	32	38	42	49	52	50	50
145	RIVARONE	9	4	9	8	8	10	8	6	16	12	10
146	ROCCAFORTE LIGURE	—	1	2	4	2	5	2	2	3	10	12
147	ROCCA GRIMALDA	18	28	39	45	35	34	27	27	30	39	42
148	ROCCHETTA LIGURE	7	7	8	11	8	3	13	7	13	8	10
149	ROSIGNANO MONFERRATO	16	30	39	51	48	31	41	53	52	49	47
150	SALA MONFERRATO	8	11	14	24	15	15	19	16	20	20	17
151	SALE	93	100	144	175	151	110	131	112	168	151	167
152	SAN CRISTOFORO	5	9	23	14	20	14	11	12	24	16	26
153	SAN GIORGIO MONFERRATO	32	44	35	37	41	49	52	49	57	39	33
154	SAN SALVATORE MONFERRATO	102	151	155	168	164	143	181	149	177	174	148
155	SAN SEBASTIANO CURONE	8	10	13	13	17	15	11	14	16	20	17
156	SANT'AGATA FOSSILI	3	2	10	8	9	7	6	10	9	15	12
157	SARDIGLIANO	4	10	12	6	12	9	10	12	10	13	23
158	SAREZZANO	13	26	24	38	38	32	30	33	25	37	48
159	SERRALUNGA DI CREA	14	14	29	26	24	15	22	22	21	21	26
160	SERRAVALLE SCRIVIA	121	208	218	200	220	175	225	222	218	189	240
161	SEZZADIO	26	38	41	46	58	43	36	42	51	43	58
162	SILVANO D'ORBA	37	37	43	57	62	37	50	46	55	57	71
163	SOLERO	29	41	49	44	50	49	62	48	62	53	64
164	SOLONGHELLO	2	7	5	4	11	8	3	5	1	13	11
165	SPIGNO MONFERRATO	22	24	46	33	55	52	42	38	57	58	68
166	SPINETO SCRIVIA	2	2	8	12	10	6	8	5	12	17	14
167	STAZZANO	51	57	57	52	54	67	87	57	66	69	64
168	STREVI	43	33	46	43	39	51	65	45	54	43	50
169	TAGLIOLO MONFERRATO	26	33	27	40	39	50	47	34	30	39	51
170	TASSAROLO	7	15	16	15	11	11	18	10	29	13	21
171	TERRUGGIA	24	16	13	22	21	15	23	27	31	22	11
172	TERZO	7	18	22	24	20	26	24	20	23	25	30
173	TICINETO	32	41	37	40	41	36	59	28	49	47	41
174	TORTONA	666	825	1.011	1.058	945	913	1.050	913	1.025	941	1.061
175	TREVILLE	7	4	9	7	8	12	11	7	7	10	11
176	TRISOBBIO	6	18	13	26	22	20	11	14	18	23	11
177	VALENZA	503	688	809	878	740	677	823	763	890	825	721
178	VALMACCA	16	21	30	30	30	27	32	37	39	41	31
179	VIGNALE MONFERRATO	14	26	25	32	37	28	46	32	34	29	51
180	VIGNOLE BORBERA	23	54	48	67	50	53	49	49	62	68	61
181	VIGUZZOLO	90	89	101	98	90	113	135	102	103	80	101
182	VILLADEATI	7	15	14	22	22	17	11	12	19	24	11
183	VILLALVERNIA	22	34	32	30	36	32	32	29	31	34	31
184	VILLAMIROGLIO	8	2	6	5	10	11	8	5	7	10	11
185	VILLANOVA MONFERRATO	31	30	44	53	45	59	54	41	69	73	71
186	VILLAROMAGNANO	11	19	25	16	30	24	25	25	20	24	11
187	VISONE	22	25	19	32	32	45	49	48	23	46	41
188	VOLPEDO	23	27	29	49	48	35	42	39	45	45	51
189	VOLPEGLINO	3	7	4	4	9	4	3	6	7	5	11
190	VOLTAGGIO	7	22	13	15	13	28	30	28	24	21	31
	TOTALE PROVINCIA	9.010	12.271	14.278	15.303	14.675	14.114	15.081	13.769	15.789	15.361	16.131

per sesso e classe di età

MASCHI

						PARTICOLARI CLASSI DI ETÀ (anni)									Codice dei Comuni
55 - 59	60 - 64	65 - 69	70 - 74	75 e più	TOTALE	Meno di 3	3 - 5	6 - 10	11 - 13	14 - 17	18	19 - 20	21 - 24		
20	17	17	11	27	343	4	7	18	13	21	4	11	19	129	
28	20	26	19	24	354	7	9	26	15	27	7	6	24	130	
15	9	12	10	24	225	6	9	13	6	20	2	8	9	131	
156	87	115	103	115	2.090	37	65	117	82	122	30	68	98	132	
75	39	64	72	94	845	15	14	48	23	40	11	14	39	133	
39	21	41	26	24	390	7	7	25	20	14	2	11	18	134	
15	14	31	24	25	205	—	1	2	2	14	3	7	10	135	
71	48	61	57	76	646	8	12	18	21	24	4	12	23	136	
28	15	19	16	20	238	3	5	7	4	10	2	2	10	137	
137	98	121	98	134	2.333	60	82	138	102	157	23	56	134	138	
27	11	16	20	25	241	2	3	10	5	11	3	6	12	139	
65	59	73	91	84	1.021	19	31	51	43	46	13	17	44	140	
41	34	36	42	54	604	10	17	41	16	32	10	17	25	141	
74	46	59	45	44	1.027	16	25	72	45	55	20	26	63	142	
35	20	36	34	29	348	3	8	18	10	14	2	7	14	143	
45	46	84	56	82	792	13	16	47	27	44	10	13	28	144	
11	8	9	13	22	163	6	5	4	6	6	2	4	5	145	
16	6	14	7	17	103	—	—	1	1	4	1	1	1	146	
61	39	52	58	69	643	7	17	29	22	37	11	14	28	147	
12	13	16	7	12	155	3	6	7	4	5	3	6	7	148	
63	42	70	59	72	763	8	17	29	26	38	6	20	40	149	
36	21	21	29	27	313	6	9	6	10	21	2	7	11	150	
130	99	153	110	165	2.159	50	62	105	88	139	31	69	119	151	
28	14	25	24	34	299	2	5	10	13	15	—	10	16	152	
46	32	48	47	30	671	16	28	36	21	36	2	14	36	153	
135	98	131	138	130	2.344	68	62	151	89	135	35	75	125	154	
19	16	24	33	44	290	6	2	13	7	13	2	1	17	155	
18	19	21	19	21	189	2	1	4	7	7	—	5	6	156	
25	20	33	31	35	265	1	3	12	10	4	1	2	11	157	
44	30	47	36	35	533	6	11	23	14	34	2	15	34	158	
23	23	37	27	33	377	9	8	18	16	21	6	9	20	159	
204	135	157	132	141	3.005	64	98	209	132	162	38	87	177	160	
56	37	62	60	67	765	15	15	42	24	37	9	21	46	161	
61	42	58	59	96	868	16	27	33	28	53	11	21	47	162	
61	48	73	55	83	871	21	22	32	27	46	8	15	42	163	
21	14	6	14	21	146	1	1	8	3	4	1	2	9	164	
83	60	80	69	92	876	13	10	35	28	29	6	15	44	165	
11	12	14	12	32	177	—	2	4	5	12	—	5	6	166	
67	57	65	62	77	1.009	30	34	53	38	37	9	22	48	167	
48	39	64	49	69	781	24	28	32	27	36	10	18	29	168	
58	31	39	46	45	635	14	22	27	15	25	13	14	35	169	
10	16	23	8	23	249	3	8	12	11	16	2	2	10	170	
22	14	24	31	23	344	8	21	13	9	16	4	8	17	171	
32	20	35	36	33	395	6	7	15	15	18	3	11	16	172	
50	19	53	41	44	666	21	16	43	18	40	2	16	35	173	
916	625	748	629	696	14.022	380	453	860	611	865	193	377	766	174	
14	10	13	16	25	169	3	5	5	4	8	1	3	6	175	
33	19	23	25	33	322	3	4	19	8	14	11	11	15	176	
678	433	476	422	455	10.781	275	365	697	517	687	178	317	582	177	
41	39	44	51	58	566	7	14	17	21	28	6	10	24	178	
37	28	39	47	76	580	8	10	28	12	30	6	10	30	179	
72	55	55	57	63	885	11	22	58	26	51	12	18	44	180	
85	61	88	82	101	1.519	53	51	90	67	76	23	33	75	181	
23	23	27	38	57	350	5	7	12	10	16	4	12	14	182	
27	24	23	25	31	473	11	16	35	18	26	7	14	27	183	
16	9	20	19	23	176	4	4	3	3	4	3	3	7	184	
81	36	56	56	71	870	18	24	29	26	40	11	17	38	185	
28	7	12	20	30	331	5	9	24	10	14	5	10	24	186	
39	36	45	49	60	613	13	14	24	12	19	6	16	26	187	
43	27	46	38	44	637	11	20	23	22	27	11	26	36	188	
11	1	7	6	10	98	1	4	6	3	4	—	1	8	189	
19	28	49	34	51	418	5	6	21	7	12	3	9	7	190	
15.797	11.043	13.776	12.402	14.803	223.610	4.964	6.364	12.681	8.535	12.369	2.973	5.881	11.770		

segue TAV. 4 — Popolazione residente

C —

Codice dei Comuni	COMUNI	CLASSI QUINQUENNALI DI ETÀ (anni)										
		Meno di 5	5 - 9	10 - 14	15 - 19	20 - 24	25 - 29	30 - 34	35 - 39	40 - 44	45 - 49	50 - 54
001	ACQUI TERME	357	552	626	739	662	651	756	692	828	753	817
002	ALBERA LIGURE	7	9	13	10	5	5	8	11	12	8	24
003	ALESSANDRIA	1.968	2.739	3.064	3.290	3.286	3.234	3.610	3.363	3.749	3.546	3.741
004	ALFIANO NATTA	8	11	16	26	23	16	14	13	24	25	36
005	ALICE BEL COLLE	7	18	16	28	19	15	18	24	31	26	46
006	ALLUVIONI CAMBIO'	18	18	22	37	30	23	29	22	30	29	37
007	ALTAVILLA MONFERRATO	5	12	10	11	15	8	16	11	16	24	25
008	ALZANO SCRIVIA	6	10	9	15	14	10	10	6	10	16	11
009	ARQUATA SCRIVIA	140	168	199	218	205	191	204	192	232	226	217
010	AVOLASCA	5	6	6	8	10	9	8	5	10	10	8
011	BALZOLA	29	39	38	44	44	42	46	40	51	47	60
012	BASALUZZO	40	54	50	48	50	52	64	55	61	49	47
013	BASSIGNANA	24	36	44	45	45	43	42	39	60	59	51
014	BELFORTE MONFERRATO	2	13	6	4	5	10	8	10	4	9	18
015	BERGAMASCO	13	10	17	25	15	23	21	17	26	30	23
016	BERZANO DI TORTONA	—	4	2	5	4	2	1	3	4	7	7
017	BISTAGNO	26	40	50	51	64	42	49	43	57	62	64
018	BORGHETTO DI BORBERA	39	34	44	56	42	53	48	47	52	52	67
019	BORGORATTO ALESSANDRINO	8	15	18	22	12	17	14	22	11	24	25
020	BORGO SAN MARTINO	31	44	44	41	43	39	45	34	46	38	57
021	BOSCO MARENGO	45	69	59	66	55	72	85	64	74	73	92
022	BOSIO	25	23	36	25	20	27	35	45	38	45	42
023	BOZZOLE	6	9	7	13	6	8	11	10	13	7	11
024	BRIGNANO-FRASCATA	7	13	17	17	13	8	17	20	24	14	22
025	CABELLA LIGURE	12	26	19	25	21	14	16	20	29	29	29
026	CAMAGNA MONFERRATO	8	12	16	14	15	12	15	15	14	26	25
027	CAMINO	12	24	20	24	12	12	26	21	30	32	36
028	CANTALUPO LIGURE	10	8	9	7	14	10	14	8	12	17	20
029	CAPRIATA D'ORBA	22	45	55	59	41	48	42	40	59	64	80
030	CARBONARA SCRIVIA	16	24	34	30	23	25	32	33	44	26	19
031	CARENTINO	8	4	9	11	7	6	9	13	11	13	7
032	CAREZZANO	6	9	13	9	9	6	15	16	13	15	18
033	CARPENETO	12	28	30	34	29	24	32	38	36	25	36
034	CARREGA LIGURE	—	1	2	—	3	3	3	1	5	5	9
035	CARROSIO	5	11	6	7	12	13	4	12	11	18	17
036	CARTOSIO	9	26	24	19	27	14	18	24	33	34	31
037	CASAL CERMELLI	14	21	36	31	35	31	32	34	26	41	50
038	CASALEGGIO BOIRO	2	6	5	7	8	4	8	7	11	8	8
039	CASALE MONFERRATO	836	1.077	1.265	1.483	1.374	1.299	1.456	1.281	1.509	1.501	1.653
040	CASALNOCETO	11	22	20	25	33	17	27	25	26	32	43
041	CASASCO	1	2	4	5	5	—	7	6	2	12	1
042	CASSANO SPINOLA	56	81	72	67	61	72	88	76	69	82	77
043	CASSINE	60	81	75	90	91	98	92	83	98	109	108
044	CASSINELLE	14	18	14	20	19	12	20	19	22	24	19
045	CASTELLANIA	1	2	1	1	2	1	2	4	2	2	3
046	CASTELLAR GUIDOBONO	4	13	9	9	9	11	10	10	15	13	12
047	CASTELLAZZO BORMIDA	87	110	147	154	123	123	136	127	174	140	169
048	CASTELLETTO D'ERRO	3	3	7	7	6	6	—	5	8	6	6
049	CASTELLETTO D'ORBA	37	43	38	62	46	43	55	58	69	59	45
050	CASTELLETTO MERLI	3	10	14	12	6	14	9	15	20	15	21
051	CASTELLETTO MONFERRATO	19	25	42	39	19	31	36	41	44	36	35
052	CASTELNUOVO BORMIDA	9	11	9	12	19	11	19	10	21	29	26
053	CASTELNUOVO SCRIVIA	142	181	210	229	199	201	199	173	205	194	214
054	CASTELSPINA	5	7	10	9	7	8	8	10	13	13	15
055	CAVATORE	1	8	3	4	9	6	8	3	5	8	9
056	CELLA MONTE	8	15	9	9	14	13	19	12	19	13	16
057	CERESETO	9	14	8	14	14	9	5	14	17	16	18
058	CERRETO GRUE	3	9	6	12	13	7	5	7	9	9	16
059	CERRINA MONFERRATO	39	42	46	35	47	66	55	35	42	47	44
060	CONIOLO	5	8	8	15	6	2	13	12	10	15	18
061	CONZANO	13	15	25	14	27	20	25	13	23	24	37
062	COSTA VESCOVATO	4	6	8	7	13	12	9	4	14	12	22
063	CREMOLINO	9	12	14	21	18	13	17	22	25	24	31
064	CUCCARO MONFERRATO	2	8	10	17	21	8	17	4	11	11	14

per sesso e classe di età

FEMMINE

						PARTICOLARI CLASSI DI ETÀ (anni)									Codice dei Comuni
55 - 59	60 - 64	65 - 69	70 - 74	75 e più	TOTALE	Meno di 3	3 - 5	6 - 10	11 - 13	14 - 17	18	19 - 20	21 - 24		
826	621	768	644	1.071	11.363	195	270	558	389	583	147	269	525	001	
20	11	23	26	38	230	4	4	11	7	11	1	1	5	002	
3.692	2.740	3.252	3.028	4.654	52.956	1.062	1.437	2.807	1.817	2.627	687	1.300	2.610	003	
39	35	42	57	79	464	6	3	14	10	20	6	9	16	004	
35	27	39	34	55	438	3	8	17	10	23	3	7	17	005	
51	40	45	27	90	548	12	8	21	12	26	8	17	21	006	
20	24	36	33	52	318	3	4	11	7	8	4	5	11	007	
19	12	2	10	21	181	2	6	9	7	12	2	4	12	008	
247	201	190	178	252	3.260	92	75	178	125	169	41	80	170	009	
23	16	18	23	22	187	5	1	6	3	8	1	2	9	010	
59	45	73	66	138	861	17	18	43	20	29	11	22	34	011	
62	44	73	50	75	874	21	31	54	30	39	7	19	41	012	
51	39	63	61	142	844	8	21	39	29	40	6	16	35	013	
11	8	19	11	25	163	2	3	12	2	4	1	4	2	014	
32	43	51	49	77	472	9	5	11	11	17	7	7	13	015	
6	5	11	9	12	82	—	1	3	2	3	1	1	4	016	
86	45	75	77	84	915	15	15	42	29	48	8	23	51	017	
79	60	75	68	122	938	23	28	33	19	51	8	19	34	018	
17	14	21	23	38	301	2	10	12	11	19	6	4	11	019	
69	32	60	55	99	777	17	26	41	30	30	5	20	34	020	
85	64	93	95	176	1.267	23	36	72	31	49	13	31	39	021	
53	43	44	64	81	646	15	14	30	17	26	4	7	16	022	
12	11	17	16	36	193	4	4	8	4	10	2	4	5	023	
33	26	36	37	51	355	3	8	13	9	14	3	4	13	024	
45	29	38	63	61	476	6	10	28	10	10	12	11	16	025	
28	19	38	38	65	360	6	4	13	9	14	2	6	11	026	
44	40	44	52	92	521	1	14	24	13	20	4	5	11	027	
35	28	28	30	50	300	5	6	9	5	7	2	3	11	028	
66	48	75	69	133	946	4	27	48	30	50	7	23	33	029	
27	17	29	30	36	445	7	13	28	22	28	3	8	18	030	
10	13	17	18	20	176	3	5	5	5	13	—	3	5	031	
22	21	38	44	44	298	4	2	9	8	8	3	5	7	032	
46	37	44	48	88	587	7	11	27	16	30	9	7	26	033	
12	4	6	17	25	96	—	—	2	1	—	—	1	2	034	
29	14	22	25	53	259	3	4	12	2	4	1	8	7	035	
35	31	42	35	55	457	5	6	29	13	21	2	7	22	036	
44	36	51	63	81	626	8	11	22	22	22	5	18	29	037	
11	3	10	10	13	121	1	1	8	1	5	3	4	5	038	
1.585	1.149	1.367	1.369	2.000	22.204	491	524	1.155	751	1.177	269	573	1.095	039	
51	22	29	34	61	478	6	5	26	12	20	7	8	27	040	
8	7	17	5	18	100	1	—	3	3	3	1	2	4	041	
70	52	74	66	87	1.150	24	53	73	45	55	15	27	45	042	
148	112	149	134	244	1.772	31	51	71	42	70	26	31	75	043	
35	34	37	36	66	409	7	10	18	7	15	4	10	14	044	
9	5	7	8	7	57	1	1	1	1	1	—	1	1	045	
19	12	16	17	29	208	3	3	13	5	6	3	5	6	046	
196	113	162	201	326	2.488	43	65	116	78	139	32	50	98	047	
10	5	4	7	10	93	—	4	3	3	7	—	4	5	048	
78	58	83	86	104	964	19	27	36	28	47	10	23	36	049	
20	16	26	34	42	277	2	2	11	9	7	1	9	4	050	
36	22	37	40	54	556	8	15	25	28	37	5	13	13	051	
50	21	35	33	81	396	7	5	12	4	8	1	10	13	052	
186	133	183	189	289	3.127	93	90	187	116	180	48	81	166	053	
19	23	27	29	46	249	—	7	6	5	12	1	1	6	054	
19	10	10	13	13	129	1	1	7	3	4	—	2	7	055	
29	20	28	20	42	286	4	7	15	4	9	1	5	10	056	
12	13	23	41	37	264	3	6	18	3	8	1	7	13	057	
15	15	16	21	26	189	1	5	7	3	8	3	4	12	058	
50	35	49	48	95	775	23	25	41	28	31	5	18	38	059	
17	13	20	23	35	220	4	2	8	5	9	3	8	3	060	
30	21	31	37	50	405	7	8	15	19	12	3	12	18	061	
25	17	18	19	38	228	2	5	5	4	6	1	5	10	062	
30	23	38	33	63	393	9	4	17	4	11	7	6	16	063	
24	15	24	19	34	239	1	3	9	5	11	4	9	16	064	

segue TAV. 4 — Popolazione residente

Codice dei Comuni	COMUNI	CLASSI QUINQUENNALI DI ETÀ (anni)										
		Meno di 5	5 - 9	10 - 14	15 - 19	20 - 24	25 - 29	30 - 34	35 - 39	40 - 44	45 - 49	50 - 54
065	DENICE	1	4	3	4	6	6	4	7	6	7	14
066	DERNICE	8	5	6	11	8	5	6	9	7	15	10
067	FABBRICA CURONE	7	13	18	18	19	20	21	18	27	38	38
068	FELIZZANO	54	69	91	104	85	68	95	79	97	93	81
069	FRACONALTO	6	8	7	5	3	7	12	7	6	6	12
070	FRANCAVILLA BISIO	8	1	7	12	7	11	10	10	11	16	14
071	FRASCARO	2	6	7	14	15	3	11	14	13	10	18
072	FRASSINELLO MONFERRATO	16	14	26	22	18	20	18	11	25	23	23
073	FRASSINETO PO	22	34	57	52	49	26	56	43	54	49	63
074	FRESONARA	9	14	17	16	8	11	20	17	22	31	23
075	FRUGAROLO	39	46	53	53	53	58	62	66	65	63	65
076	FUBINE	29	32	43	52	45	42	39	46	50	48	71
077	GABIANO	23	33	35	42	31	39	44	38	40	41	51
078	GAMALERO	7	10	20	22	16	17	14	17	25	20	24
079	GARBAGNA	15	14	10	12	17	20	27	22	14	23	27
080	GAVAZZANA	2	4	—	3	6	5	4	—	—	3	5
081	GAVI	84	117	128	131	108	118	148	122	160	135	138
082	GIAROLE	13	21	17	23	26	23	23	19	20	18	24
083	GREMIASCO	11	10	6	7	11	15	10	10	9	14	19
084	GROGNARDO	—	5	3	6	5	1	2	12	1	9	18
085	GRONDONA	6	10	10	20	10	9	11	7	13	14	17
086	GUAZZORA	7	6	11	9	9	6	10	8	16	13	14
087	ISOLA SANT'ANTONIO	19	13	18	27	26	18	21	20	27	37	26
088	LERMA	18	18	16	21	24	13	22	22	21	25	21
089	LU	21	24	25	39	44	34	33	24	45	50	68
090	MALVICINO	2	1	3	1	3	1	2	4	2	7	8
091	MASIO	47	44	37	36	49	43	58	39	49	55	57
092	MELAZZO	19	21	31	29	33	23	25	36	31	35	34
093	MERANA	4	6	1	5	5	5	6	6	7	4	11
094	MIRABELLO MONFERRATO	21	24	40	44	44	43	41	35	44	52	65
095	MOLARE	40	44	42	54	49	60	52	53	54	51	46
096	MOLINO DEI TORTI	21	28	40	34	27	15	25	26	41	25	35
097	MOMBELLO MONFERRATO	17	36	37	21	28	27	33	25	42	33	29
098	MOMPERONE	5	4	1	3	6	4	8	5	8	5	8
099	MONCESTINO	1	3	3	6	5	3	—	1	6	6	14
100	MONGIARDINO LIGURE	6	6	2	6	3	6	4	2	8	7	7
101	MONLEALE	14	10	26	20	27	16	24	14	28	31	19
102	MONTACUTO	4	7	15	8	7	9	6	13	10	18	17
103	MONTALDEO	8	8	13	10	5	3	10	12	13	12	10
104	MONTALDO BORMIDA	4	17	24	15	12	13	27	13	20	20	32
105	MONTECASTELLO	4	5	6	9	9	7	8	6	15	7	16
106	MONTECHIARO D'ACQUI	9	8	10	17	21	11	9	17	23	22	28
107	MONTEGIOCO	2	4	4	6	7	4	9	3	8	7	13
108	MONTEMARZINO	5	5	8	8	13	8	8	9	10	14	29
109	MORANO SUL PO	32	26	31	55	72	46	40	36	54	67	64
110	MORBELLO	7	5	13	7	10	10	8	14	19	13	21
111	MORNESE	10	18	20	16	9	14	18	16	21	22	25
112	MORSASCO	13	14	8	15	21	11	19	15	17	18	25
113	MURISENGO	29	42	50	51	57	49	53	28	50	49	49
114	NOVI LIGURE	564	730	945	1.097	968	953	998	997	1.143	1.177	1.243
115	OCCIMIANO	30	41	63	61	44	43	43	41	59	40	58
116	ODALENGO GRANDE	9	10	12	14	13	17	12	11	13	20	19
117	ODALENGO PICCOLO	5	8	6	11	8	5	6	4	13	5	11
118	OLIVOLA	3	2	6	4	6	5	3	5	3	5	5
119	ORSARA BORMIDA	6	10	15	12	19	9	9	15	8	11	13
120	OTTIGLIO	4	17	17	27	12	13	21	14	16	25	25
121	OVADA	204	338	400	430	395	384	453	411	446	465	451
122	OVIGLIO	19	22	37	32	35	36	39	24	48	53	35
123	OZZANO MONFERRATO	19	33	42	41	48	41	48	39	57	53	86
124	PADERNA	4	7	8	9	1	6	8	7	9	10	10
125	PARETO	13	17	22	14	14	8	22	14	21	28	21
126	PARODI LIGURE	10	14	16	20	14	15	13	26	19	24	25
127	PASTURANA	7	12	18	19	23	11	16	25	20	25	33
128	PECETTO DI VALENZA	32	29	26	28	37	37	48	31	46	29	40

per sesso e classe di età

FEMMINE

						PARTICOLARI CLASSI DI ETÀ (anni)									Codice dei Comuni
55 - 59	60 - 64	65 - 69	70 - 74	75 e più	TOTALE	Meno di 3	3 - 5	6 - 10	11 - 13	14 - 17	18	19 - 20	21 - 24		
16	12	10	11	21	132	1	1	4	1	3	1	2	5	065	
8	11	15	17	21	162	4	4	7	3	4	4	5	7	066	
55	44	71	50	88	545	5	5	14	9	14	5	7	16	067	
95	53	76	79	146	1.365	26	41	70	58	80	30	36	62	068	
11	6	10	13	15	134	2	6	8	4	5	1	1	2	069	
17	14	22	20	21	201	2	6	3	4	11	—	3	6	070	
19	10	23	14	76	255	—	4	6	4	11	3	2	14	071	
23	20	23	32	47	361	10	10	14	20	20	3	4	15	072	
44	39	44	51	68	751	15	15	37	35	45	7	18	42	073	
34	18	34	36	71	381	5	7	13	11	15	3	4	6	074	
67	70	80	69	111	1.020	26	20	53	29	41	15	17	43	075	
58	45	73	71	123	867	19	19	29	27	39	15	17	36	076	
56	49	67	67	74	730	10	16	35	22	39	5	14	23	077	
42	27	35	37	72	405	4	5	15	8	18	5	8	12	078	
28	26	36	36	41	368	6	14	11	6	10	2	7	12	079	
11	5	4	5	11	68	2	1	3	—	—	1	3	5	080	
151	127	161	170	269	2.267	52	52	123	74	97	38	45	87	081	
33	22	24	37	39	382	6	10	20	10	19	3	13	19	082	
20	18	16	23	44	243	6	5	11	4	6	—	2	11	083	
23	11	11	18	36	161	—	—	6	1	4	1	4	3	084	
33	16	20	27	48	271	1	7	12	5	14	4	6	7	085	
11	9	19	20	34	202	4	4	9	6	6	2	2	9	086	
38	32	42	35	66	465	11	14	11	9	19	11	6	22	087	
29	28	40	40	56	414	10	13	17	8	16	5	11	17	088	
70	52	61	64	136	790	9	20	20	15	28	9	17	35	089	
6	7	4	5	9	65	2	—	2	1	1	1	1	2	090	
62	40	69	66	99	850	25	34	37	23	28	10	12	44	091	
50	40	43	56	79	585	13	8	27	15	22	8	12	28	092	
8	7	9	8	10	102	4	—	6	1	1	2	3	4	093	
57	44	60	61	111	786	12	14	22	25	37	8	20	35	094	
65	61	73	83	107	934	23	28	45	24	46	5	17	41	095	
29	21	28	23	54	472	6	17	31	23	36	8	13	16	096	
56	42	59	67	82	634	11	14	36	19	23	2	9	25	097	
18	7	20	11	24	137	2	5	3	—	—	2	2	5	098	
6	17	17	10	22	120	1	1	3	1	2	2	3	5	099	
10	12	10	21	36	146	3	3	6	1	4	—	3	3	100	
32	20	40	35	48	404	8	9	11	16	14	5	9	25	101	
18	25	22	21	28	228	2	3	8	9	7	2	4	6	102	
15	18	21	16	31	205	4	5	12	6	10	—	2	5	103	
31	26	28	38	43	363	3	4	21	13	13	3	7	8	104	
16	15	20	15	46	204	4	1	6	3	8	2	1	8	105	
22	15	22	26	32	292	7	4	9	3	16	—	12	14	106	
12	6	14	12	18	129	2	—	4	2	6	1	2	6	107	
18	29	20	22	31	237	2	3	8	4	7	2	—	13	108	
65	53	65	78	123	907	14	22	28	18	42	5	29	58	109	
26	18	31	28	55	285	3	4	9	7	8	—	5	6	110	
31	30	34	31	56	371	5	10	18	11	13	5	2	9	111	
22	26	29	19	67	339	10	6	12	5	11	—	10	17	112	
62	45	68	78	115	875	19	16	49	28	37	11	22	47	113	
1.210	886	966	932	1.401	16.210	294	411	763	582	856	212	435	751	114	
52	32	54	50	90	801	18	25	39	34	50	15	26	32	115	
34	20	31	29	48	312	5	5	10	6	14	2	5	11	116	
13	5	13	17	25	155	2	3	8	6	7	1	5	6	117	
8	4	13	14	18	104	1	3	4	3	4	—	2	4	118	
30	15	21	15	46	254	1	7	11	7	14	2	6	14	119	
47	33	44	46	70	431	2	6	15	9	24	3	9	9	120	
471	339	409	383	627	6.606	120	155	353	234	351	83	154	317	121	
58	26	60	60	119	707	8	15	28	25	21	6	11	31	122	
69	50	49	70	103	848	12	13	38	24	32	7	16	41	123	
12	9	16	16	25	157	2	2	8	5	9	—	3	—	124	
33	28	31	40	49	375	9	7	18	13	13	4	5	11	125	
42	34	55	40	64	434	5	9	14	9	16	4	7	10	126	
24	15	23	27	42	340	3	4	15	10	17	4	5	21	127	
41	25	33	32	42	556	17	22	28	15	22	7	11	30	128	

segue TAV. 4 — Popolazione residente

Codice dei Comuni	COMUNI	CLASSI QUINQUENNALI DI ETÀ (anni)										
		Meno di 5	5 - 9	10 - 14	15 - 19	20 - 24	25 - 29	30 - 34	35 - 39	40 - 44	45 - 49	50 - 54
129	PIETRA MARAZZI	16	22	23	22	17	20	21	22	27	19	17
130	PIOVERA	4	15	20	17	20	12	21	20	23	22	31
131	POMARO MONFERRATO	5	11	10	13	16	12	9	10	12	11	20
132	PONTECURONE	65	108	134	142	105	128	123	138	161	149	164
133	PONTESTURA	28	30	33	50	43	51	38	38	39	55	85
134	PONTI	14	17	27	17	25	19	18	24	15	23	25
135	PONZANO MONFERRATO	3	8	9	9	11	6	6	3	11	18	23
136	PONZONE	21	26	24	35	31	15	22	31	41	22	54
137	POZZOL GROPPLO	6	7	8	14	11	6	12	8	13	17	17
138	POZZOLO FORMIGARO	110	131	168	170	158	152	168	155	159	156	139
139	PRASCO	5	6	13	11	12	14	15	13	12	16	27
140	PREDOSA	39	41	63	62	51	51	60	55	72	58	80
141	QUARGNENTO	17	37	35	37	26	23	44	33	44	32	37
142	QUATTORDIO	51	68	80	81	84	65	72	62	96	73	86
143	RICALDONE	6	14	21	22	13	19	14	10	26	25	21
144	RIVALTA BORMIDA	27	43	49	48	38	38	48	45	54	47	43
145	RIVARONE	3	4	9	4	7	8	8	9	6	9	7
146	ROCCAFORTE LIGURE	1	—	4	2	3	1	1	1	5	5	6
147	ROCCA GRIMALDA	16	11	32	25	24	18	27	27	39	33	45
148	ROCCHETTA LIGURE	3	8	7	7	7	7	11	8	12	3	9
149	ROSIGNANO MONFERRATO	16	38	48	44	39	37	57	40	52	39	61
150	SALA MONFERRATO	4	15	21	16	13	7	11	20	19	20	20
151	SALE	85	118	128	155	151	104	132	131	157	160	194
152	SAN CRISTOFORO	9	14	11	18	17	12	14	14	23	23	21
153	SAN GIORGIO MONFERRATO	28	37	43	34	38	45	39	57	40	40	52
154	SAN SALVATORE MONFERRATO	102	133	150	166	157	160	165	150	177	160	168
155	SAN SEBASTIANO CURONE	8	10	8	13	8	11	11	15	18	14	15
156	SANT'AGATA FOSSILI	—	5	6	9	10	10	10	11	7	14	17
157	SARDIGLIANO	3	10	11	13	5	15	11	8	16	17	23
158	SAREZZANO	15	30	20	33	30	22	29	26	39	33	41
159	SERRALUNGA DI CREA	10	18	18	21	17	16	22	24	25	17	22
160	SERRAVALLE SCRIVIA	121	186	231	219	168	191	217	228	212	233	230
161	SEZZADIO	19	38	52	49	36	38	33	46	65	45	57
162	SILVANO D'ORBA	25	35	52	47	48	40	48	51	57	60	62
163	SOLERO	35	49	53	43	59	51	45	57	56	50	77
164	SOLONGHELLO	3	1	5	11	5	4	6	2	7	15	16
165	SPIGNO MONFERRATO	20	35	48	43	36	37	35	47	40	66	72
166	SPINETO SCRIVIA	2	7	5	12	6	4	7	10	15	13	17
167	STAZZANO	38	54	40	45	74	69	68	47	64	50	56
168	STREVI	42	30	36	44	72	54	59	44	46	41	54
169	TAGLIOLO MONFERRATO	22	33	37	23	35	43	44	25	32	53	46
170	TASSAROLO	12	13	17	12	13	13	9	22	13	16	20
171	TERRUGGIA	17	10	23	24	13	24	22	17	24	12	30
172	TERZO	9	16	23	19	13	25	25	16	21	27	30
173	TICINETO	26	42	44	55	38	49	43	44	54	46	50
174	TORTONA	612	731	901	961	971	942	1.003	958	1.043	1.076	1.080
175	TREVILLE	5	3	6	7	9	6	9	9	7	6	10
176	TRISOBBIO	7	14	17	17	17	13	12	14	21	23	30
177	VALENZA	525	645	775	813	712	732	831	831	942	816	800
178	VALMACCA	17	24	30	35	28	25	35	30	40	27	50
179	VIGNALE MONFERRATO	10	18	33	36	31	19	30	36	30	37	40
180	VIGNOLE BORBERA	31	37	66	58	45	58	37	55	58	61	70
181	VIGUZZOLO	80	93	89	100	103	119	104	83	109	102	100
182	VILLADEATI	4	7	10	18	21	8	12	11	16	25	30
183	VILLALVERNIA	20	34	22	21	34	25	35	30	24	40	30
184	VILLAMIROGLIO	7	4	9	6	13	5	10	7	10	11	10
185	VILLANOVA MONFERRATO	32	43	45	58	38	41	52	43	69	73	60
186	VILLAROMAGNANO	7	15	27	25	14	18	24	17	26	18	20
187	VISONÈ	23	34	28	39	38	47	49	25	39	42	40
188	VOLPEDO	29	33	38	22	34	36	44	36	39	34	60
189	VOLPEGLINO	1	3	4	11	5	5	1	6	5	9	10
190	VOLTAGGIO	13	14	18	14	21	22	27	20	27	19	30
	TOTALE PROVINCIA	8.547	11.557	13.514	14.710	13.889	13.401	14.932	13.954	16.195	15.805	17.140

per sesso e classe di età

FEMMINE

						PARTICOLARI CLASSI DI ETÀ (anni)									Codice dei Comuni
55 - 59	60 - 64	65 - 69	70 - 74	75 e più	TOTALE	Meno di 3	3 - 5	6 - 10	11 - 13	14 - 17	18	19 - 20	21 - 24		
24	16	23	20	36	345	9	9	22	19	17	4	5	15	129	
29	24	23	26	61	368	1	3	17	13	13	5	9	15	130	
16	10	12	24	41	232	2	6	8	9	8	3	7	12	131	
153	111	162	161	206	2.210	34	56	111	76	117	29	45	86	132	
72	55	88	96	111	912	13	19	35	18	34	11	19	35	133	
43	29	28	27	42	393	10	4	23	15	13	3	13	19	134	
20	8	19	24	25	203	2	2	8	6	7	2	6	7	135	
51	44	59	55	102	633	17	10	21	16	33	6	7	27	136	
21	17	16	18	30	221	3	4	8	3	13	3	2	10	137	
146	117	144	134	241	2.448	55	75	143	106	129	42	55	132	138	
18	17	21	30	33	263	2	5	6	9	10	1	6	8	139	
89	69	86	92	145	1.113	25	19	45	44	53	9	18	43	140	
54	48	50	65	94	676	10	12	42	17	31	9	15	16	141	
66	45	42	57	83	1.111	29	36	71	44	71	17	31	65	142	
33	24	35	21	53	357	4	6	13	13	15	6	10	9	143	
73	64	72	58	111	858	18	19	44	32	35	8	16	33	144	
22	14	21	16	36	183	—	5	2	8	3	1	4	4	145	
8	5	12	10	15	79	—	1	1	2	2	1	—	3	146	
59	42	57	62	121	638	9	9	14	22	18	8	8	20	147	
16	9	14	18	19	158	1	3	7	7	5	2	2	5	148	
63	42	79	54	107	816	5	16	44	22	41	9	12	36	149	
26	23	24	28	40	307	2	3	18	8	18	5	5	10	150	
202	141	169	201	349	2.577	45	60	115	81	129	25	63	119	151	
24	17	27	26	44	314	7	4	15	5	15	—	6	17	152	
44	33	67	55	50	702	17	21	41	22	29	6	13	31	153	
152	124	168	167	262	2.561	51	79	135	96	126	29	68	124	154	
27	21	23	27	46	275	4	5	12	3	11	2	4	6	155	
17	10	28	20	39	213	—	2	5	2	8	1	5	7	156	
33	21	25	34	46	291	1	3	10	9	9	1	5	4	157	
46	36	41	49	76	566	8	16	23	16	24	2	13	26	158	
43	19	33	23	51	379	8	3	20	9	19	3	8	14	159	
213	152	205	179	274	3.259	62	94	195	146	170	53	77	128	160	
57	57	61	65	140	858	9	20	45	26	36	9	18	31	161	
63	43	60	69	129	889	9	24	37	29	35	9	28	36	162	
65	64	76	64	131	975	18	21	59	33	30	12	23	43	163	
18	9	13	16	28	159	1	2	1	3	9	2	4	3	164	
72	56	73	57	115	852	11	13	45	23	40	5	16	29	165	
20	6	18	19	54	215	2	2	5	3	10	1	3	6	166	
82	59	66	69	104	988	21	25	56	22	37	6	23	61	167	
67	66	58	67	128	908	22	29	29	21	30	10	27	56	168	
43	26	46	51	63	625	11	15	38	16	26	6	8	30	169	
20	11	25	25	24	265	7	8	14	8	11	1	6	12	170	
34	18	28	21	46	366	8	13	11	13	20	4	7	11	171	
26	33	36	26	61	408	5	5	21	13	13	5	7	11	172	
47	31	54	44	81	752	16	16	47	25	39	10	21	31	173	
1.036	757	915	874	1.371	15.231	350	385	779	525	812	154	398	773	174	
18	9	14	20	24	166	5	1	3	4	5	1	5	6	175	
26	16	27	29	59	342	5	5	16	7	15	3	8	13	176	
729	487	652	618	909	11.825	286	363	662	468	677	154	310	550	177	
49	45	71	62	91	663	7	13	25	20	28	6	17	18	178	
52	44	56	64	125	668	4	9	19	20	32	9	10	25	179	
77	63	68	72	91	948	18	20	41	42	44	11	20	41	180	
113	73	101	93	134	1.602	50	52	83	61	83	15	41	80	181	
36	26	35	40	66	365	2	4	9	4	16	2	7	16	182	
37	30	37	27	45	492	13	15	30	12	20	5	10	26	183	
13	10	18	17	34	183	5	3	4	7	3	3	5	9	184	
80	48	73	81	108	944	20	18	44	27	43	13	22	29	185	
24	19	23	25	36	344	1	12	15	13	24	5	7	11	186	
46	39	47	61	87	687	11	17	33	15	29	11	12	34	187	
53	41	52	44	87	682	17	20	36	16	24	2	19	22	188	
5	5	4	7	13	92	—	2	5	1	8	3	1	4	189	
43	31	50	41	87	480	7	9	16	9	9	6	6	18	190	
17.679	13.050	16.489	16.133	25.492	242.492	4.709	6.025	12.025	8.000	11.831	2.882	5.708	11.037		

TAV. 5 - Popolazione residente in età da 6 anni in poi

Codice dei Comuni	COMUNI	FORNITI DI TITOLO DI STUDIO							
		LAUREA		DIPLOMA		LICENZA MEDIA INFERIORE		LICENZA ELEMENTARE	
		MF	M	MF	M	MF	M	MF	M
001	ACQUI TERME	517	311	2.712	1.328	5.038	2.689	9.176	4.146
002	ALBERA LIGURE	2	1	15	12	72	42	208	103
003	ALESSANDRIA	3.108	1.855	12.790	6.512	24.431	12.898	42.456	18.587
004	ALFIANO NATTA	9	6	47	24	135	69	488	225
005	ALICE BEL COLLE	11	7	56	28	134	69	479	247
006	ALLUVIONI CAMBIO'	16	11	115	52	176	103	493	231
007	ALTAVILLA MONFERRATO	8	5	54	29	82	44	319	145
008	ALZANO SCRIVIA	6	5	24	11	79	43	188	91
009	ARQUATA SCRIVIA	123	72	757	389	1.454	805	2.706	1.236
010	AVOLASCA	3	2	33	17	54	33	277	142
011	BALZOLA	12	9	164	90	275	161	757	342
012	BASALUZZO	24	15	140	72	374	217	838	373
013	BASSIGNANA	22	18	128	65	312	173	782	373
014	BELFORTE MONFERRATO	3	—	21	11	66	49	182	83
015	BERGAMASCO	7	7	66	32	139	76	528	241
016	BERZANO DI TORTONA	1	1	21	11	18	11	78	40
017	BISTAGNO	25	16	117	58	361	207	828	395
018	BORGHETTO DI BORBERA	25	19	168	89	357	188	856	425
019	BORGORATTO ALESSANDRINO	2	1	60	39	127	61	302	147
020	BORGO SAN MARTINO	22	19	151	80	213	136	766	351
021	BOSCO MARENGO	36	22	242	129	467	265	1.225	577
022	BOSIO	11	7	74	45	211	129	701	335
023	BOZZOLE	5	3	25	14	58	28	147	77
024	BRIGNANO-FRASCATA	8	6	53	22	113	57	332	165
025	CABELLA LIGURE	18	14	86	40	136	63	518	277
026	CAMAGNA MONFERRATO	10	6	35	12	100	63	489	225
027	CAMINO	9	6	67	39	142	79	573	277
028	CANTALUPO LIGURE	3	1	37	23	88	49	321	155
029	CAPRIATA D'ORBA	42	23	148	78	372	205	1.009	465
030	CARBONARA SCRIVIA	16	11	89	50	202	106	404	197
031	CARENTINO	1	1	13	8	75	38	217	97
032	CAREZZANO	10	7	64	30	76	41	328	165
033	CARPENETO	16	8	76	40	246	124	569	285
034	CARREGA LIGURE	1	1	5	4	13	7	190	107
035	CARROSIO	2	2	32	19	74	43	213	107
036	CARTOSIO	1	1	3	—	152	75	596	307
037	CASAL CERMELLI	19	16	105	46	224	127	627	277
038	CASALEGGIO BOIRO	2	1	13	8	54	30	151	87
039	CASALE MONFERRATO	1.163	702	5.846	2.825	8.746	4.711	18.111	7.907
040	CASALNOCETO	26	22	116	54	211	119	447	207
041	CASASCO	1	1	10	5	30	14	97	57
042	CASSANO SPINOLA	28	21	236	115	501	292	1.071	517
043	CASSINE	39	29	331	168	636	328	1.454	687
044	CASSINELLE	7	5	50	22	146	92	458	237
045	CASTELLANIA	—	—	9	5	18	16	40	27
046	CASTELLAR GUIDOBONO	2	1	39	19	77	54	192	87
047	CASTELLAZZO BORMIDA	71	39	399	217	941	504	2.156	977
048	CASTELLETTO D'ERRO	1	1	18	9	34	23	121	67
049	CASTELLETTO D'ORBA	16	11	129	61	403	208	971	467
050	CASTELLETTO MERLI	3	2	49	29	89	43	248	117
051	CASTELLETTO MONFERRATO	35	25	141	77	237	122	482	217
052	CASTELNUOVO BORMIDA	6	5	76	43	129	77	431	187
053	CASTELNUOVO SCRIVIA	74	49	579	291	1.372	762	2.779	1.267
054	CASTELSPINA	9	6	31	13	71	40	272	107
055	CAVATORE	2	2	18	8	36	22	178	107
056	CELLA MONTE	12	9	59	25	98	63	307	145
057	CERESETO	5	3	37	18	60	35	255	127
058	CERRETO GRUE	5	5	45	21	41	23	200	107
059	CERRINA MONFERRATO	10	8	114	48	321	175	676	327
060	CONIOLO	1	—	46	27	56	34	173	87
061	CONZANO	7	5	63	30	111	57	432	217
062	COSTA VESCOVATO	6	5	44	18	68	48	267	137
063	CREMOLINO	9	6	53	25	139	75	470	227
064	CUCCARO MONFERRATO	9	7	44	18	64	33	296	147

per sesso e grado di istruzione

TOTALE		ALFABETI PRIVI DI TITOLO DI STUDIO				ANALFABETI				TOTALE		Codice dei Comuni
		TOTALE		di cui in età da 55 anni in poi		TOTALE		di cui in età da 55 anni in poi				
MF	M	MF	M	MF	M	MF	M	MF	M	MF	M	
17.443	8.474	3.046	1.265	1.509	530	262	114	165	72	20.751	9.853	001
297	158	145	63	114	49	2	1	2	1	444	222	002
82.785	39.852	11.428	4.702	4.106	1.275	1.200	402	695	233	95.413	44.956	003
679	324	167	72	120	49	8	3	5	—	854	399	004
680	351	176	83	108	46	8	3	1	1	864	437	005
800	397	196	76	127	42	9	4	6	2	1.005	477	006
463	223	118	47	94	40	1	1	1	1	582	271	007
297	150	41	16	14	3	2	1	1	1	340	167	008
5.040	2.502	860	339	422	139	59	25	35	14	5.959	2.866	009
367	194	13	5	4	2	—	—	—	—	380	199	010
1.208	602	309	112	168	47	39	16	21	10	1.556	730	011
1.376	677	234	120	87	41	13	4	6	3	1.623	801	012
1.244	629	311	128	180	63	24	7	15	3	1.579	764	013
272	143	39	12	14	5	6	4	6	4	317	159	014
740	356	107	38	69	16	6	1	4	1	853	395	015
118	63	46	21	39	18	2	1	2	1	166	85	016
1.331	676	390	166	255	97	13	7	8	4	1.734	849	017
1.406	724	362	164	261	104	14	7	12	7	1.782	895	018
491	248	69	27	30	10	7	3	6	3	567	278	019
1.152	586	234	90	116	38	34	10	20	6	1.420	686	020
1.970	993	344	145	165	55	40	8	27	7	2.354	1.146	021
997	520	252	121	179	79	20	11	15	6	1.269	652	022
235	116	107	42	81	26	1	—	1	—	343	158	023
506	248	139	58	107	41	6	1	6	1	651	307	024
758	388	185	98	128	66	6	3	3	1	949	489	025
634	307	40	17	15	5	1	1	—	—	675	325	026
791	398	183	76	111	46	9	3	4	2	983	477	027
449	226	114	51	94	42	3	—	2	—	566	277	028
1.571	773	185	75	103	40	13	6	7	3	1.769	854	029
711	358	98	32	27	6	9	3	8	3	818	393	030
306	146	29	22	2	1	3	2	1	1	338	170	031
478	240	98	46	66	28	3	1	3	1	579	287	032
907	458	195	81	132	57	13	7	11	6	1.115	546	033
209	119	9	5	6	3	2	—	2	—	220	124	034
321	169	148	52	126	44	6	2	6	2	475	223	035
752	378	117	49	62	23	12	8	7	6	881	435	036
975	463	139	59	72	23	20	5	13	4	1.134	527	037
220	120	33	15	14	5	5	4	5	4	258	139	038
33.866	16.142	5.405	2.270	2.304	780	556	226	326	125	39.827	18.638	039
800	395	108	51	55	25	7	2	4	2	915	448	040
138	79	75	36	68	32	1	—	1	—	214	115	041
1.836	939	285	124	115	40	20	5	11	3	2.141	1.068	042
2.460	1.213	707	290	473	168	41	15	24	8	3.208	1.518	043
661	349	131	57	91	39	15	9	12	7	807	415	044
67	43	55	24	48	19	4	4	2	2	126	71	045
310	161	82	31	59	22	5	3	5	3	397	195	046
3.567	1.730	826	335	415	127	73	21	45	14	4.466	2.086	047
174	93	15	7	8	3	1	1	1	1	190	101	048
1.519	740	229	96	138	47	11	5	10	5	1.759	841	049
389	193	137	62	111	50	3	1	1	—	529	256	050
895	438	142	72	60	24	10	4	6	4	1.047	514	051
642	314	86	34	51	16	6	2	4	1	734	350	052
4.804	2.367	805	354	309	119	90	34	56	19	5.699	2.755	053
383	164	34	11	16	1	2	2	1	1	419	177	054
234	134	46	21	28	12	3	1	2	1	283	156	055
476	258	101	44	58	23	1	1	1	1	578	303	056
357	178	120	45	91	39	1	—	1	—	478	223	057
291	149	72	34	49	23	5	2	3	1	368	185	058
1.121	574	306	138	179	74	17	5	10	3	1.444	717	059
276	145	137	59	110	44	5	—	2	—	418	204	060
613	307	139	60	97	41	11	6	6	4	763	373	061
385	186	42	20	24	10	3	3	3	3	430	209	062
671	330	57	22	24	7	9	5	7	3	737	357	063
413	191	25	14	5	3	3	1	2	1	441	206	064

segue TAV. 5 — Popolazione residente in età da 6 anni in poi

Codice dei Comuni	COMUNI	FORNITI DI TITOLO DI STUDIO							
		LAUREA		DIPLOMA		LICENZA MEDIA INFERIORE		LICENZA ELEMENTARE	
		MF	M	MF	M	MF	M	MF	M
065	DENICE	1	1	7	5	42	28	91	52
066	DERNICE	2	2	18	10	55	23	190	103
067	FABBRICA CURONE	10	7	79	40	129	76	508	272
068	FELIZZANO	45	25	200	118	562	299	1.306	605
069	FRACONALTO	4	3	15	11	50	29	139	79
070	FRANCAVILLA BISIO	10	8	49	29	72	40	216	98
071	FRASCARO	2	1	32	16	87	43	243	100
072	FRASSINELLO MONFERRATO	6	6	43	22	130	73	314	143
073	FRASSINETO PO	33	17	145	81	260	151	723	349
074	FRESONARA	13	7	80	40	90	49	412	193
075	FRUGAROLO	92	51	14	5	419	229	1.044	489
076	FUBINE	24	17	151	82	346	176	763	367
077	GABIANO	17	11	91	52	249	137	763	385
078	GAMALERO	8	5	54	34	141	83	440	210
079	GARBAGNA	10	5	73	34	86	53	329	169
080	GAVAZZANA	1	—	12	5	22	15	69	34
081	GAVI	70	51	416	228	917	514	1.959	904
082	GIAROLE	7	5	60	31	121	66	338	161
083	GREMIASCO	9	5	48	24	73	42	230	113
084	GROGNARDO	5	5	38	28	43	24	190	94
085	GRONDONA	9	9	52	24	77	43	240	123
086	GUAZZORA	4	1	16	9	72	42	202	86
087	ISOLA SANT'ANTONIO	16	11	67	31	145	78	490	221
088	LERMA	6	3	50	28	147	76	434	208
089	LU	26	17	131	59	230	137	888	402
090	MALVICINO	1	—	7	2	20	14	90	48
091	MASIO	21	12	106	60	297	167	856	406
092	MELAZZO	12	7	91	49	206	120	571	288
093	MERANA	1	1	16	7	22	13	118	68
094	MIRABELLO MONFERRATO	22	15	125	64	225	109	837	387
095	MOLARE	18	11	146	79	450	236	810	358
096	MOLINO DEI TORTI	13	9	72	32	204	111	353	158
097	MOMBELLO MONFERRATO	11	5	73	34	172	99	604	276
098	MOMPERONE	3	3	20	9	31	23	177	98
099	MONCESTINO	1	1	9	5	19	9	181	88
100	MONGIARDINO LIGURE	—	—	10	4	25	13	199	127
101	MONLEALE	8	3	101	48	125	69	384	188
102	MONTACUTO	4	3	25	12	69	40	144	71
103	MONTALDEO	1	1	34	22	68	32	250	137
104	MONTALDO BORMIDA	7	4	67	34	117	74	435	217
105	MONTECASTELLO	5	4	45	23	74	48	202	87
106	MONTECHIARO D'ACQUI	5	3	45	24	93	56	272	147
107	MONTEGIOCO	2	1	24	13	40	22	126	66
108	MONTEMARZINO	6	3	39	22	66	37	275	147
109	MORANO SUL PO	13	12	172	99	238	140	925	427
110	MORBELLO	2	1	6	1	88	45	380	188
111	MORNESE	13	12	53	26	122	72	421	207
112	MORSASCO	5	1	40	22	109	58	397	207
113	MURISENGO	31	19	109	52	316	144	881	417
114	NOVI LIGURE	844	482	3.994	2.086	6.929	3.801	13.725	5.999
115	OCCIMIANO	19	14	143	59	278	157	694	317
116	ODALENGO GRANDE	4	2	36	18	82	45	245	137
117	ODALENGO PICCOLO	2	1	23	12	44	19	168	77
118	OLIVOLA	1	1	5	2	20	11	134	66
119	ORSARA BORMIDA	6	4	51	29	78	36	248	117
120	OTTIGLIO	4	3	42	23	109	55	439	217
121	OVADA	260	145	1.450	718	3.223	1.762	5.671	2.568
122	OVIGLIO	13	9	114	62	244	144	718	337
123	OZZANO MONFERRATO	18	13	124	68	334	190	897	417
124	PADERNA	14	10	36	17	44	21	174	77
125	PARETO	3	2	37	21	94	57	425	227
126	PARODI LIGURE	3	1	49	22	114	71	400	208
127	PASTURANA	11	9	75	42	129	75	371	188
128	PECETTO DI VALENZA	11	7	84	38	220	126	543	277

per sesso e grado di istruzione

TOTALE		ALFABETI PRIVI DI TITOLO DI STUDIO				ANALFABETI				TOTALE		Codice dei Comuni
		TOTALE		di cui in età da 55 anni in poi		TOTALE		di cui in età da 55 anni in poi				
MF	M	MF	M	MF	M	MF	M	MF	M	MF	M	
141	86	123	48	100	39	—	—	—	—	264	134	065
265	138	55	30	37	22	3	1	—	—	323	169	066
726	395	370	170	326	154	5	1	5	1	1.101	566	067
2.113	1.047	372	158	146	46	30	12	17	7	2.515	1.217	068
208	122	61	22	44	16	2	1	1	1	271	145	069
347	175	40	22	27	13	3	—	2	—	390	197	070
364	160	52	15	29	3	12	2	8	1	428	177	071
493	244	160	72	115	47	6	2	2	1	659	318	072
1.161	598	271	124	141	58	19	8	13	4	1.451	730	073
595	289	104	41	60	19	—	—	—	—	699	330	074
1.569	774	284	114	167	59	18	9	12	5	1.871	897	075
1.284	642	302	121	204	69	9	3	4	2	1.595	766	076
1.120	585	283	122	192	74	10	2	4	—	1.413	709	077
643	332	125	41	92	27	3	2	3	2	771	375	078
498	261	207	101	173	86	8	3	7	2	713	365	079
104	54	24	9	17	5	1	1	1	1	129	64	080
3.362	1.697	879	405	543	233	43	19	31	13	4.284	2.121	081
526	263	169	68	107	42	4	2	2	1	699	333	082
360	184	88	35	64	25	4	1	3	—	452	220	083
276	151	57	24	45	19	3	—	1	—	336	175	084
378	199	123	41	99	33	2	—	2	—	503	240	085
294	138	59	23	39	14	3	1	1	1	356	162	086
718	341	102	42	71	27	8	5	4	3	828	388	087
637	315	106	46	62	25	12	3	11	3	755	364	088
1.275	615	180	83	113	42	11	7	8	6	1.466	705	089
118	61	8	2	5	1	—	—	—	—	126	63	090
1.280	645	227	88	119	35	23	6	14	4	1.530	739	091
880	461	225	87	162	59	15	8	15	8	1.120	556	092
157	84	46	21	36	18	1	1	1	1	204	106	093
1.209	575	204	87	127	47	15	6	11	4	1.428	668	094
1.424	685	250	116	136	57	23	13	21	12	1.697	814	095
642	311	191	82	99	39	14	5	7	4	847	398	096
860	414	285	124	202	93	5	3	3	3	1.150	541	097
231	128	46	21	41	18	3	1	—	—	280	150	098
210	104	15	6	9	2	3	—	3	—	228	110	099
234	138	73	31	63	27	2	—	2	—	309	169	100
618	303	117	46	76	25	2	1	2	1	737	350	101
242	130	230	121	187	98	3	1	1	—	475	252	102
353	192	53	21	23	4	4	1	3	1	410	214	103
626	323	72	26	35	11	9	2	5	1	707	351	104
326	162	55	21	39	13	3	2	3	2	384	185	105
415	227	172	80	140	66	5	4	4	3	592	311	106
192	97	52	20	39	14	—	—	—	—	244	117	107
386	204	74	25	61	20	1	—	1	—	461	229	108
1.348	672	281	106	161	51	27	7	19	6	1.656	785	109
476	227	47	20	32	14	6	4	5	4	529	251	110
609	312	87	36	50	18	10	2	6	1	706	350	111
551	282	81	32	54	20	8	3	8	3	640	317	112
1.337	634	237	110	133	60	14	4	12	4	1.588	748	113
25.492	12.367	3.747	1.585	1.575	508	341	123	200	71	29.580	14.075	114
1.134	542	275	121	154	59	20	8	13	4	1.429	671	115
367	197	214	89	168	68	11	4	7	2	592	290	116
237	109	29	9	12	3	2	—	1	—	268	118	117
160	74	22	8	6	—	—	—	—	—	182	82	118
383	187	87	38	65	28	3	2	1	1	473	227	119
594	293	213	97	164	74	8	2	4	1	815	392	120
10.604	5.187	1.472	649	644	240	142	51	94	36	12.218	5.887	121
1.089	545	176	53	87	20	23	6	16	4	1.288	604	122
1.373	687	210	79	112	32	9	3	6	3	1.592	769	123
268	127	21	9	5	1	—	—	—	—	289	136	124
559	304	188	91	139	71	12	5	9	3	759	400	125
566	297	257	108	220	92	4	2	4	2	827	407	126
586	288	59	25	29	12	1	—	1	—	646	313	127
858	450	186	81	85	30	13	9	9	7	1.057	540	128

segue TAV. 5 — Popolazione residente in età da 6 anni in poi

Codice dei Comuni	COMUNI	FORNITI DI TITOLO DI STUDIO							
		LAUREA		DIPLOMA		LICENZA MEDIA INFERIORE		LICENZA ELEMENTARE	
		MF	M	MF	M	MF	M	MF	M
129	PIETRA MARAZZI	24	18	83	47	143	77	304	150
130	PIOVERA	10	6	46	25	163	97	409	180
131	POMARO MONFERRATO	6	6	35	17	87	49	227	104
132	PONTECURONE	66	36	388	198	1.026	568	1.895	893
133	PONTESTURA	9	9	63	42	371	196	762	357
134	PONTI	11	9	70	36	127	70	375	187
135	PONZANO MONFERRATO	4	3	35	15	72	43	198	103
136	PONZONE	15	11	82	37	154	74	619	344
137	POZZOL GROPPPO	2	1	34	24	91	43	289	150
138	POZZOLO FORMIGARO	59	37	373	196	1.160	638	2.205	1.020
139	PRASCO	3	1	38	18	91	46	250	124
140	PREDOSA	25	17	153	91	429	220	1.168	539
141	QUARGNENTO	27	18	119	54	218	122	673	304
142	QUATTORDIO	28	21	184	104	510	249	1.011	485
143	RICALDONE	7	5	27	14	104	52	509	246
144	RIVALTA BORMIDA	27	14	135	60	278	161	858	397
145	RIVARONE	3	3	33	17	65	37	165	69
146	ROCCAFORTE LIGURE	1	1	8	2	26	20	113	64
147	ROCCA GRIMALDA	16	14	58	31	253	154	765	351
148	ROCCHETTA LIGURE	5	3	31	18	55	27	149	75
149	ROSIGNANO MONFERRATO	27	17	160	73	271	155	809	390
150	SALA MONFERRATO	3	3	37	18	116	68	357	176
151	SALE	73	43	498	207	914	467	2.233	1.007
152	SAN CRISTOFORO	4	2	44	22	106	60	366	179
153	SAN GIORGIO MONFERRATO	22	14	120	71	311	175	631	280
154	SAN SALVATORE MONFERRATO	56	35	277	151	1.115	593	2.310	1.071
155	SAN SEBASTIANO CURONE	18	11	61	24	106	68	231	107
156	SANT'AGATA FOSSILI	9	4	40	14	57	33	207	101
157	SARDIGLIANO	8	5	48	24	59	27	375	176
158	SAREZZANO	27	15	126	58	212	131	492	230
159	SERRALUNGA DI CREA	15	9	63	34	141	76	296	156
160	SERRAVALLE SCRIVIA	94	56	539	314	1.483	790	2.865	1.274
161	SEZZADIO	17	13	76	39	315	176	896	414
162	SILVANO D'ORBA	23	13	121	67	447	243	867	408
163	SOLERO	23	14	124	62	386	214	969	458
164	SOLONGHELLO	4	3	26	15	41	16	157	75
165	SPIGNO MONFERRATO	22	18	107	58	276	144	928	480
166	SPINETO SCRIVIA	13	8	47	23	61	32	188	80
167	STAZZANO	27	18	160	76	410	230	946	467
168	STREVI	22	15	179	89	312	163	762	339
169	TAGLIOLO MONFERRATO	18	14	111	57	268	157	509	256
170	TASSAROLO	5	5	41	28	96	52	267	121
171	TERRUGGIA	13	9	77	38	146	81	298	139
172	TERZO	10	7	73	38	129	76	393	193
173	TICINETO	24	18	110	57	280	148	734	327
174	TORTONA	833	492	4.119	1.937	6.847	3.723	11.812	5.346
175	TREVILLE	4	4	26	11	55	32	151	72
176	TRISOBBIO	5	3	50	24	135	74	358	171
177	VALENZA	291	166	1.953	946	5.611	2.942	10.222	4.780
178	VALMACCA	14	8	84	50	199	115	669	287
179	VIGNALE MONFERRATO	15	12	101	61	245	117	627	289
180	VIGNOLE BORBERA	20	12	138	77	411	218	894	408
181	VIGUZZOLO	45	23	345	159	760	436	1.325	604
182	VILLADEATI	2	1	25	11	128	69	332	171
183	VILLALVERNIA	26	21	106	58	182	102	463	209
184	VILLAMIROGLIO	2	2	17	4	49	34	237	116
185	VILLANOVA MONFERRATO	19	16	120	72	367	204	976	449
186	VILLAROMAGNANO	17	11	90	44	117	65	264	117
187	VISONE	28	21	116	48	302	164	588	272
188	VOLPEDO	37	23	159	71	261	146	643	305
189	VOLPEGLINO	—	—	20	13	55	24	81	42
190	VOLTAGGIO	16	10	83	45	135	67	468	212
	TOTALE PROVINCIA	9.850	6.019	49.839	25.087	100.378	54.270	213.302	97.522

per sesso e grado di istruzione

TOTALE		ALFABETI PRIVI DI TITOLO DI STUDIO				ANALFABETI				TOTALE		Codice dei Comuni
		TOTALE		di cui in età da 55 anni in poi		TOTALE		di cui in età da 55 anni in poi				
MF	M	MF	M	MF	M	MF	M	MF	M	MF	M	
554	292	96	36	42	13	9	4	8	3	659	332	129
628	308	69	29	21	1	5	1	3	1	702	338	130
355	176	72	32	40	14	7	2	3	2	434	210	131
3.375	1.695	684	278	338	122	49	15	34	11	4.108	1.988	132
1.205	604	481	207	362	149	10	5	4	3	1.696	816	133
583	302	164	70	114	46	8	4	4	2	755	376	134
309	164	91	40	72	35	3	—	2	—	403	204	135
870	466	347	152	273	120	15	8	9	4	1.232	626	136
416	218	27	11	11	4	1	1	1	1	444	230	137
3.797	1.891	648	276	281	101	64	24	42	14	4.509	2.191	138
382	189	104	43	78	28	6	4	4	3	492	236	139
1.775	867	235	89	116	32	30	15	17	9	2.040	971	140
1.037	498	168	72	65	22	26	7	18	6	1.231	577	141
1.733	859	273	118	90	30	26	9	9	3	2.032	986	142
647	317	37	20	5	2	—	—	—	—	684	337	143
1.298	632	277	128	163	70	9	3	7	2	1.584	763	144
266	126	59	23	43	14	5	3	4	2	330	152	145
148	87	29	12	27	11	4	4	3	3	181	103	146
1.092	550	131	63	81	34	16	6	11	5	1.239	619	147
240	123	60	23	44	16	—	—	—	—	300	146	148
1.267	635	235	92	135	52	31	11	21	7	1.533	738	149
513	265	82	33	51	24	5	—	4	—	600	298	150
3.718	1.724	718	288	360	137	83	35	63	29	4.519	2.047	151
520	263	71	28	48	20	4	1	3	1	595	292	152
1.084	540	194	82	99	39	13	5	10	3	1.291	627	153
3.758	1.850	806	325	379	117	81	39	56	28	4.645	2.214	154
416	210	115	59	85	42	17	13	12	9	548	282	155
313	152	79	33	62	24	5	1	5	1	397	186	156
490	232	56	27	34	14	2	2	2	2	548	261	157
857	434	192	78	120	43	9	4	6	2	1.058	516	158
515	275	207	84	150	61	6	1	6	1	728	360	159
4.981	2.434	904	390	379	138	61	19	39	13	5.946	2.843	160
1.304	642	250	90	138	38	10	3	4	—	1.564	735	161
1.458	731	197	83	114	41	26	11	19	10	1.681	825	162
1.502	748	245	72	137	36	17	8	10	6	1.764	828	163
228	109	72	35	52	21	—	—	—	—	300	144	164
1.333	700	332	148	224	107	16	5	12	3	1.681	853	165
309	143	74	30	58	23	3	2	—	—	386	175	166
1.543	791	331	151	202	84	13	3	9	3	1.887	945	167
1.275	606	288	115	178	67	23	8	13	5	1.586	729	168
906	484	274	107	183	72	18	8	10	7	1.198	599	169
409	206	78	32	52	20	1	—	1	—	488	238	170
534	267	116	47	83	30	10	1	7	1	660	315	171
605	314	170	64	126	48	5	4	2	2	780	382	172
1.148	550	190	76	74	23	11	3	6	2	1.349	629	173
23.611	11.498	3.725	1.577	1.549	537	349	114	226	68	27.685	13.189	174
236	119	82	39	67	31	3	3	2	2	321	161	175
548	272	88	41	49	20	11	2	5	1	647	315	176
18.077	8.834	3.017	1.236	1.179	375	223	71	139	41	21.317	10.141	177
966	460	205	79	125	47	17	6	13	3	1.188	545	178
988	479	217	80	133	35	12	3	7	2	1.217	562	179
1.463	715	294	135	188	75	5	2	3	1	1.762	852	180
2.475	1.222	400	176	166	66	40	17	24	10	2.915	1.415	181
487	252	198	79	160	58	12	7	10	5	697	338	182
777	390	126	53	47	19	7	3	6	3	910	446	183
305	156	32	12	17	5	6	—	5	—	343	168	184
1.482	741	244	82	138	42	8	5	6	3	1.734	828	185
488	237	147	73	78	38	13	7	7	3	648	317	186
1.034	505	207	78	145	55	4	3	1	—	1.245	586	187
1.100	545	148	58	86	32	3	3	2	2	1.251	606	188
156	79	26	14	14	6	1	—	—	—	183	93	189
702	334	157	66	110	41	12	7	12	7	871	407	190
373.369	182.898	65.394	27.418	32.860	11.904	5.277	1.966	3.302	1.236	444.040	212.282	

TAV. 6 - Popolazione residente che frequenta corsi regolari di studio

Codice dei Comuni	COMUNI	CORSO REGOLARE DI STUDI							
		6 - 13		14 - 18		19 e più		TOTALE	
		MF	M	MF	M	MF	M	MF	M
001	ACQUI TERME	1.998	1.052	994	494	472	262	3.464	1.808
002	ALBERA LIGURE	32	14	12	5	—	—	44	19
003	ALESSANDRIA	9.484	4.873	4.493	2.324	2.198	1.194	16.175	8.391
004	ALFIANO NATTA	54	30	20	10	5	3	79	43
005	ALICE BEL COLLE	67	41	28	10	11	7	106	58
006	ALLUVIONI CAMBIO'	62	29	40	24	14	8	116	61
007	ALTAVILLA MONFERRATO	32	14	18	8	5	4	55	26
008	ALZANO SCRIVIA	33	17	10	3	4	4	47	24
009	ARQUATA SCRIVIA	580	277	327	181	110	58	1.017	516
010	AVOLASCA	15	6	21	13	10	6	46	25
011	BALZOLA	139	76	32	13	20	12	191	101
012	BASALUZZO	189	105	66	35	20	12	275	152
013	BASSIGNANA	142	76	55	34	28	17	225	127
014	BELFORTE MONFERRATO	31	17	7	2	12	7	50	26
015	BERGAMASCO	52	30	30	14	9	3	91	47
016	BERZANO DI TORTONA	13	8	7	4	4	2	24	14
017	BISTAGNO	144	73	72	35	16	9	232	117
018	BORGHETTO DI BORBERA	130	78	71	33	24	16	225	127
019	BORGORATTO ALESSANDRINO	52	29	25	7	8	5	85	41
020	BORGO SAN MARTINO	137	66	46	31	28	12	211	109
021	BOSCO MARENGO	209	106	78	47	30	12	317	165
022	BOSIO	109	62	35	17	15	13	159	92
023	BOZZOLE	28	16	16	8	4	3	48	27
024	BRIGNANO-FRASCATA	46	24	31	16	6	1	83	41
025	CABELLA LIGURE	81	43	32	17	10	7	123	67
026	CAMAGNA MONFERRATO	45	23	19	7	3	2	67	32
027	CAMINO	75	39	27	10	8	6	110	55
028	CANTALUPO LIGURE	29	15	16	9	6	5	51	29
029	CAPRIATA D'ORBA	150	72	90	44	32	20	272	136
030	CARBONARA SCRIVIA	93	44	39	18	13	7	145	69
031	CARENTINO	30	20	16	7	2	2	48	29
032	CAREZZANO	43	26	15	7	8	7	66	40
033	CARPENETO	82	39	56	29	11	6	149	74
034	CARREGA LIGURE	6	3	1	1	1	1	8	5
035	CARROSIO	25	11	10	8	6	5	41	24
036	CARTOSIO	83	41	37	19	15	6	135	66
037	CASAL CERMELLI	84	41	35	20	18	6	137	67
038	CASALEGGIO BOIRO	23	14	15	8	10	3	48	25
039	CASALE MONFERRATO	3.857	1.956	1.837	922	871	485	6.565	3.363
040	CASALNOCETO	74	36	31	18	25	16	130	70
041	CASASCO	13	7	6	4	3	2	22	13
042	CASSANO SPINOLA	236	119	100	51	49	35	385	205
043	CASSINE	235	122	103	45	41	23	379	190
044	CASSINELLE	55	30	23	12	7	2	85	44
045	CASTELLANIA	6	4	3	2	1	1	10	7
046	CASTELLAR GUIDOBONO	35	17	22	15	4	2	61	34
047	CASTELLAZZO BORMIDA	417	224	191	81	73	40	681	345
048	CASTELLETTO D'ERRO	12	6	11	6	4	1	27	13
049	CASTELLETTO D'ORBA	142	78	86	39	25	17	253	134
050	CASTELLETTO MERLI	34	14	17	10	4	2	55	26
051	CASTELLETTO MONFERRATO	114	61	57	30	18	10	189	101
052	CASTELNUOVO BORMIDA	37	21	18	11	13	5	68	37
053	CASTELNUOVO SCRIVIA	586	283	225	101	86	50	897	434
054	CASTELSPINA	24	13	19	8	9	7	52	28
055	CAVATORE	25	15	4	2	3	2	32	18
056	CELLA MONTE	46	27	14	8	11	8	71	40
057	CERSETO	33	12	15	9	10	4	58	28
058	CERRETO GRUE	21	11	12	6	5	3	38	20
059	CERRINA MONFERRATO	154	85	45	25	15	9	214	110
060	CONIOLO	26	13	16	9	5	4	47	26
061	CONZANO	66	32	13	6	9	5	88	40
062	COSTA VESCOVATO	29	20	14	7	10	3	53	30
063	CREMOLINO	46	25	11	4	13	4	70	30
064	CUCCARO MONFERRATO	28	14	14	5	6	3	48	20

e/o corsi di formazione professionale, per sesso e classe di età

		CORSO DI FORMAZIONE PROFESSIONALE										Codice dei Comuni
di cui occupati		14 - 16		17 - 19		20 e più		TOTALE		di cui occupati		
MF	M	MF	M	MF	M	MF	M	MF	M	MF	M	
74	52	59	29	35	11	63	37	157	77	55	35	001
—	—	1	1	—	—	3	3	4	4	2	2	002
462	314	427	239	221	80	366	188	1.014	507	279	171	003
1	1	1	—	—	—	1	1	2	1	1	1	004
1	—	2	1	2	—	4	1	8	2	3	1	005
3	2	2	2	2	1	3	1	7	4	2	1	006
—	—	1	1	—	—	1	1	2	2	—	—	007
2	2	—	—	—	—	3	1	3	1	1	—	008
17	14	14	8	15	4	10	5	39	17	7	6	009
2	2	—	—	—	—	—	—	—	—	—	—	010
4	3	2	1	2	—	5	3	9	4	3	3	011
4	2	2	1	2	1	10	7	14	9	8	6	012
11	7	2	1	1	1	1	—	4	2	1	—	013
6	5	1	—	—	—	1	1	2	1	1	1	014
1	—	2	1	—	—	—	—	2	1	—	—	015
—	—	1	1	—	—	—	—	1	1	1	1	016
1	1	2	1	3	1	7	4	12	6	6	4	017
6	5	7	3	2	1	4	1	13	5	3	—	018
2	—	6	2	—	—	—	—	6	2	—	—	019
6	6	2	1	1	1	—	—	3	2	—	—	020
7	5	7	4	2	—	5	3	14	7	5	3	021
5	5	5	5	1	—	2	1	8	6	2	1	022
—	—	1	1	—	—	2	2	3	3	2	2	023
1	—	2	1	—	—	1	—	3	1	1	—	024
—	—	1	—	3	1	1	—	5	1	1	—	025
—	—	—	—	—	—	2	2	2	2	2	2	026
3	3	1	1	1	1	2	1	4	3	1	1	027
2	2	—	—	4	3	1	1	5	4	—	—	028
4	4	3	2	3	1	1	—	7	3	—	—	029
—	—	2	1	1	—	1	1	4	2	1	1	030
1	1	—	—	1	—	—	—	1	—	—	—	031
2	2	1	1	—	—	1	1	2	2	1	1	032
1	1	6	3	1	1	4	2	11	6	3	2	033
1	1	—	—	—	—	—	—	—	—	—	—	034
—	—	1	1	—	—	—	—	1	1	—	—	035
3	2	2	1	—	—	9	7	11	8	5	4	036
7	4	1	1	3	1	4	—	8	2	1	—	037
4	2	—	—	1	1	—	—	1	1	—	—	038
162	113	126	66	108	28	181	88	415	182	131	73	039
4	4	2	1	2	1	2	1	6	3	1	1	040
1	—	1	—	—	—	—	—	1	—	—	—	041
8	6	12	7	4	4	9	7	25	18	7	6	042
18	9	4	2	3	2	8	6	15	10	7	5	043
—	—	6	5	—	—	—	—	6	5	—	—	044
1	1	—	—	—	—	—	—	—	—	—	—	045
—	—	2	1	—	—	1	—	3	1	1	—	046
22	12	26	12	8	4	22	14	56	30	17	12	047
1	—	—	—	2	—	1	1	3	1	1	1	048
3	2	7	2	1	1	2	1	10	4	2	1	049
—	—	1	1	1	—	—	—	2	1	—	—	050
5	4	5	4	—	—	2	2	7	6	2	2	051
1	—	3	2	2	1	1	—	6	3	—	—	052
16	12	10	2	6	—	15	9	31	11	9	7	053
1	1	1	—	1	—	—	—	2	—	—	—	054
1	1	1	1	—	—	1	—	2	1	1	—	055
3	3	—	—	—	—	—	—	—	—	—	—	056
—	—	2	—	1	1	2	—	5	1	1	—	057
2	2	—	—	—	—	4	1	4	1	2	1	058
6	5	3	2	1	—	4	1	8	3	5	2	059
—	—	4	3	1	—	3	1	8	4	3	1	060
—	—	1	—	1	—	1	—	3	—	1	—	061
3	—	1	1	1	—	—	—	2	1	—	—	062
7	2	2	—	1	—	3	2	6	2	3	2	063
—	—	2	2	2	—	1	—	5	2	1	—	064

segue TAV. 6 — Popolazione residente che frequenta corsi regolari di studio

Codice dei Comuni	COMUNI	CORSO REGOLARE DI STUDI							
		6 - 13		14 - 18		19 e più		TOTALE	
		MF	M	MF	M	MF	M	MF	M
065	DENICE	18	13	6	5	4	3	28	21
066	DERNICE	21	11	9	4	1	1	31	16
067	FABBRICA CURONE	45	22	29	17	13	8	87	47
068	FELIZZANO	279	152	113	54	40	24	432	230
069	FRACONALTO	23	11	8	3	2	2	33	16
070	FRANCAVILLA BISIO	20	13	20	9	8	5	48	27
071	FRASCARO	26	16	17	6	3	2	46	24
072	FRASSINELLO MONFERRATO	57	23	28	14	20	10	105	47
073	FRASSINETO PO	148	76	66	32	22	12	236	120
074	FRESONARA	53	29	22	10	9	7	84	46
075	FRUGAROLO	176	94	70	36	22	14	268	144
076	FUBINE	128	72	70	36	21	14	219	122
077	GABIANO	121	64	47	17	20	13	188	94
078	GAMALERO	49	26	30	18	14	10	93	54
079	GARBAGNA	51	34	24	15	7	5	82	54
080	GAVAZZANA	7	4	1	1	3	1	11	6
081	GAVI	392	196	191	110	46	29	629	335
082	GIAROLE	58	28	17	7	13	5	88	40
083	GREMIASCO	29	14	9	4	4	3	42	21
084	GROGNARDO	11	4	9	4	2	1	22	9
085	GRONDONA	29	12	25	9	8	5	62	26
086	GUAZZORA	26	11	10	5	6	3	42	19
087	ISOLA SANT'ANTONIO	47	27	34	14	7	3	88	44
088	LERMA	54	29	24	8	7	1	85	38
089	LU	90	55	44	22	18	12	152	89
090	MALVICINO	5	2	2	2	—	—	7	4
091	MASIO	122	62	60	38	16	11	198	111
092	MELAZZO	77	35	41	19	21	13	139	67
093	MERANA	12	5	2	1	3	2	17	8
094	MIRABELLO MONFERRATO	106	59	51	22	17	7	174	88
095	MOLARE	149	80	60	27	30	14	239	121
096	MOLINO DEI TORTI	97	43	39	9	11	3	147	55
097	MOMBELLO MONFERRATO	92	37	31	14	6	3	129	54
098	MOMPERONE	13	10	4	4	1	—	18	14
099	MONCESTINO	7	3	—	—	2	2	9	5
100	MONGIARDINO LIGURE	14	7	2	1	1	—	17	5
101	MONLEALE	56	29	30	13	24	11	110	53
102	MONTACUTO	34	17	14	7	4	3	52	27
103	MONTALDEO	40	22	12	5	8	7	60	34
104	MONTALDO BORMIDA	61	27	30	22	6	4	97	53
105	MONTECASTELLO	23	14	15	7	8	5	46	25
106	MONTECHIARO D'ACQUI	32	20	24	12	7	2	63	34
107	MONTEGIOCO	14	8	9	3	4	2	27	13
108	MONTEMARZINO	24	12	18	13	5	1	47	25
109	MORANO SUL PO	100	54	46	22	29	15	175	91
110	MORBELLO	34	18	12	6	5	1	51	25
111	MORNESE	70	41	26	12	6	3	102	50
112	MORSASCO	41	24	26	17	5	—	72	41
113	MURISENGO	146	69	51	22	21	12	218	103
114	NOVI LIGURE	2.833	1.491	1.484	754	700	388	5.017	2.633
115	OCCIMIANO	149	76	70	28	17	9	236	111
116	ODALENGO GRANDE	37	21	12	4	6	4	55	27
117	ODALENGO PICCOLO	21	7	6	1	1	—	28	11
118	OLIVOLA	18	11	3	1	2	2	23	11
119	ORSARA BORMIDA	31	13	20	6	14	7	65	27
120	OTTIGLIO	54	30	20	6	4	4	78	41
121	OVADA	1.203	617	604	292	221	134	2.028	1.043
122	OVIGLIO	99	46	35	24	17	13	151	81
123	OZZANO MONFERRATO	123	61	49	22	27	20	199	101
124	PADERNA	22	9	12	5	8	4	42	19
125	PARETO	54	23	15	9	5	4	74	33
126	PARODI LIGURE	52	29	39	21	13	6	104	51
127	PASTURANA	50	25	23	6	14	6	87	39
128	PECETTO DI VALENZA	106	63	30	15	9	6	145	73

e/o corsi di formazione professionale, per sesso e classe di età

		CORSO DI FORMAZIONE PROFESSIONALE										Codice dei Comuni
di cui occupati		14 - 16		17 - 19		20 e più		TOTALE		di cui occupati		
MF	M	MF	M	MF	M	MF	M	MF	M	MF	M	
—	—	2	1	—	—	—	—	2	1	—	—	065
—	—	—	—	—	—	—	—	—	—	—	—	066
6	4	1	1	1	1	5	2	7	4	3	2	067
12	9	20	7	5	1	9	9	34	17	9	8	068
2	2	—	—	—	—	—	—	—	—	—	—	069
—	—	—	—	—	—	2	2	2	2	1	1	070
—	—	1	—	—	—	—	—	1	—	—	—	071
6	3	6	5	2	—	1	1	9	6	2	1	072
3	1	4	1	1	—	3	1	8	2	3	1	073
1	1	4	1	—	—	3	1	7	2	3	1	074
3	3	5	4	2	—	6	3	13	7	6	3	075
5	4	11	5	6	2	2	1	19	8	3	1	076
5	4	2	1	1	—	5	4	8	5	4	3	077
6	5	4	3	1	—	3	1	8	4	3	1	078
1	1	—	—	1	—	1	1	2	1	1	1	079
—	—	—	—	—	—	—	—	—	—	—	—	080
7	5	18	15	3	1	9	3	30	19	8	3	081
7	3	3	1	2	1	—	—	5	2	1	1	082
—	—	—	—	1	1	—	—	1	1	—	—	083
—	—	1	—	1	—	1	1	3	1	1	1	084
3	3	1	1	—	—	2	1	3	2	1	1	085
3	2	—	—	1	1	2	1	3	2	2	1	086
2	2	2	2	1	—	4	2	7	4	3	2	087
—	—	7	2	1	—	3	—	11	2	—	—	088
4	3	4	3	2	1	3	2	9	6	2	1	089
—	—	—	—	—	—	—	—	—	—	—	—	090
1	—	3	3	—	—	1	1	4	4	1	1	091
5	4	2	—	1	—	1	1	4	1	1	1	092
1	1	—	—	—	—	—	—	—	—	—	—	093
5	1	5	3	1	—	3	2	9	5	2	2	094
8	8	9	6	3	1	9	5	21	12	7	4	095
2	1	2	1	—	—	—	—	2	1	1	1	096
2	1	2	2	1	—	3	1	6	3	3	1	097
—	—	2	2	—	—	2	—	4	2	2	—	098
1	1	—	—	—	—	2	—	2	—	2	—	099
—	—	—	—	—	—	—	—	—	—	—	—	100
3	3	—	—	1	1	4	—	5	1	4	—	101
—	—	1	—	1	—	1	—	3	—	—	—	102
—	—	1	—	2	2	—	—	3	2	—	—	103
—	—	2	2	—	—	2	—	4	2	1	—	104
1	1	1	—	2	1	—	—	3	1	1	—	105
1	1	2	1	3	1	—	—	5	2	—	—	106
2	1	—	—	1	—	—	—	1	—	—	—	107
1	—	—	—	—	—	1	1	1	1	1	1	108
6	5	2	1	1	—	2	—	5	1	1	—	109
—	—	—	—	2	—	—	—	2	—	—	—	110
—	—	3	3	—	—	5	5	8	8	3	3	111
—	—	5	4	3	—	—	—	8	4	—	—	112
4	1	2	1	1	1	7	6	10	8	6	5	113
123	93	86	63	82	32	133	72	301	167	93	62	114
3	2	4	1	3	—	3	2	10	3	3	2	115
1	1	3	1	—	—	2	2	5	3	1	1	116
1	1	2	—	2	1	—	—	4	1	1	1	117
—	—	—	—	—	—	—	—	—	—	—	—	118
6	4	3	2	—	—	1	—	4	2	—	—	119
—	—	1	—	—	—	2	2	3	2	2	2	120
56	40	73	41	26	9	46	26	145	76	41	26	121
4	4	1	1	3	1	—	—	4	2	—	—	122
6	4	5	2	1	—	3	1	9	3	—	—	123
3	2	—	—	—	—	3	1	3	1	3	1	124
—	—	—	—	—	—	—	—	—	—	—	—	125
1	1	1	1	1	—	—	—	2	1	—	—	126
2	1	2	1	3	1	1	—	6	2	1	—	127
1	1	3	2	—	—	2	—	5	2	2	—	128

segue TAV. 6 — Popolazione residente che frequenta corsi regolari di studio

Codice dei Comuni	COMUNI	CORSO REGOLARE DI STUDI							
		6 - 13		14 - 18		19 e più		TOTALE	
		MF	M	MF	M	MF	M	MF	M
129	PIETRA MARAZZI	72	31	29	14	12	8	113	53
130	PIOVERA	71	41	25	15	12	9	108	65
131	POMARO MONFERRATO	36	19	15	10	6	3	57	32
132	PONTECURONE	386	199	194	86	62	39	642	324
133	PONTESTURA	124	71	53	28	31	16	208	115
134	PONTI	82	45	23	11	11	5	116	61
135	PONZANO MONFERRATO	18	4	10	5	3	3	31	12
136	PONZONE	74	37	43	19	7	3	124	59
137	POZZOL GROPPPO	22	11	24	11	4	3	50	25
138	POZZOLO FORMIGARO	488	240	203	110	71	35	762	385
139	PRASCO	30	15	18	9	11	7	59	31
140	PREDOSA	183	94	77	41	29	16	289	151
141	QUARGNENTO	113	57	43	24	14	10	170	91
142	QUATTORDIO	232	117	106	51	49	29	387	197
143	RICALDONE	54	28	23	8	8	6	85	42
144	RIVALTA BORMIDA	150	74	70	38	21	8	241	120
145	RIVARONE	20	10	6	4	3	1	29	15
146	ROCCAFORTE LIGURE	5	2	6	3	1	—	12	5
147	ROCCA GRIMALDA	87	51	38	22	16	13	141	86
148	ROCCHETTA LIGURE	25	11	11	6	4	4	40	21
149	ROSIGNANO MONFERRATO	121	55	59	25	29	16	209	96
150	SALA MONFERRATO	42	16	23	9	5	3	70	28
151	SALE	388	193	183	91	54	27	625	311
152	SAN CRISTOFORO	43	23	23	11	7	2	73	36
153	SAN GIORGIO MONFERRATO	120	57	47	22	33	12	200	91
154	SAN SALVATORE MONFERRATO	470	239	156	88	74	45	700	372
155	SAN SEBASTIANO CURONE	35	20	25	14	9	6	69	40
156	SANT'AGATA FOSSILI	18	11	14	7	6	3	38	21
157	SARDIGLIANO	41	22	11	2	11	5	63	29
158	SAREZZANO	75	36	47	25	20	8	142	69
159	SERRALUNGA DI CREA	63	34	32	16	11	6	106	56
160	SERRAVALLE SCRIVIA	682	341	284	135	118	71	1.084	547
161	SEZZADIO	137	66	48	25	21	14	206	105
162	SILVANO D'ORBA	125	60	74	45	17	9	216	114
163	SOLERO	150	59	69	41	26	13	245	113
164	SOLONGHELLO	15	11	10	4	3	1	28	16
165	SPIGNO MONFERRATO	130	63	50	20	18	7	198	90
166	SPINETO SCRIVIA	17	9	19	9	9	5	45	23
167	STAZZANO	169	91	60	30	28	11	257	132
168	STREVI	108	58	45	25	28	15	181	98
169	TAGLIOLO MONFERRATO	95	42	43	23	13	7	151	72
170	TASSAROLO	45	23	19	11	5	3	69	37
171	TERRUGGIA	46	22	29	17	4	3	79	42
172	TERZO	64	30	26	15	11	6	101	51
173	TICINETO	133	61	56	27	26	12	215	100
174	TORTONA	2.766	1.465	1.346	663	605	317	4.717	2.445
175	TREVILLE	16	9	11	6	5	3	32	18
176	TRISOBBIO	50	27	19	11	5	5	74	43
177	VALENZA	2.338	1.211	950	467	347	205	3.635	1.883
178	VALMACCA	83	38	33	16	12	4	128	58
179	VIGNALE MONFERRATO	79	40	39	16	16	10	134	66
180	VIGNOLE BORBERA	166	83	72	41	20	7	258	131
181	VIGUZZOLO	301	157	124	62	55	22	480	241
182	VILLADEATI	35	22	16	6	9	7	60	35
183	VILLALVERNIA	95	53	45	27	23	15	163	95
184	VILLAMIROGLIO	17	6	2	1	1	1	20	8
185	VILLANOVA MONFERRATO	126	55	70	35	21	9	217	99
186	VILLAROMAGNANO	62	34	28	14	7	5	97	53
187	VISONE	84	36	39	12	22	11	145	59
188	VOLPEDO	97	45	49	24	38	20	184	89
189	VOLPEGLINO	15	9	14	4	1	1	30	14
190	VOLTAGGIO	53	28	22	10	9	4	84	42
	TOTALE PROVINCIA	41.144	21.168	19.147	9.627	8.291	4.591	68.582	35.386

e/o corsi di formazione professionale, per sesso e classe di età

		CORSO DI FORMAZIONE PROFESSIONALE										Codice dei Comuni
di cui occupati		14 - 16		17 - 19		20 e più		TOTALE		di cui occupati		
MF	M	MF	M	MF	M	MF	M	MF	M	MF	M	
—	—	1	1	2	—	1	1	4	2	1	1	129
1	1	4	3	—	—	3	1	7	4	3	1	130
2	2	—	—	3	1	1	1	4	2	—	—	131
13	12	19	10	12	3	11	7	42	20	13	9	132
5	3	1	1	1	—	1	—	3	1	1	—	133
—	—	3	2	1	—	—	—	4	2	—	—	134
—	—	1	—	2	—	—	—	3	—	—	—	135
2	2	—	—	1	—	—	—	1	—	—	—	136
1	—	—	—	—	—	—	—	—	—	—	—	137
16	12	15	8	10	4	23	14	48	26	19	13	138
2	1	2	1	3	1	—	—	5	2	1	—	139
6	5	14	9	1	1	5	4	20	14	4	4	140
1	1	3	2	2	1	2	1	7	4	1	1	141
7	5	18	12	6	2	8	5	32	19	6	4	142
1	1	1	1	1	—	3	1	5	2	3	1	143
1	—	7	7	2	2	3	1	12	10	2	1	144
—	—	—	—	1	1	—	—	1	1	—	—	145
—	—	—	—	—	—	—	—	—	—	—	—	146
5	5	3	—	1	—	—	—	4	—	1	—	147
1	1	2	2	1	—	—	—	3	2	—	—	148
6	4	6	2	5	1	2	1	13	4	2	2	149
1	1	2	1	2	1	—	—	4	2	—	—	150
15	11	24	15	11	3	28	12	63	30	20	9	151
—	—	4	3	1	—	—	—	5	3	—	—	152
6	3	6	1	2	1	6	2	14	4	7	4	153
20	14	18	7	7	3	9	5	34	15	8	4	154
3	2	2	2	—	—	1	1	3	3	1	1	155
—	—	—	—	1	—	2	2	3	2	1	1	156
9	4	—	—	—	—	2	1	2	1	1	1	157
—	—	—	—	2	—	2	1	4	1	—	—	158
1	1	2	1	2	—	1	1	5	2	1	1	159
24	14	31	19	11	3	17	13	59	35	13	10	160
2	1	4	3	1	—	5	3	10	6	6	3	161
3	1	6	4	3	—	3	—	12	4	3	—	162
4	3	7	7	3	1	5	1	15	9	3	1	163
1	—	1	—	—	—	1	—	2	—	1	—	164
—	—	3	2	2	—	5	3	10	5	4	3	165
—	—	—	—	—	—	2	—	2	—	2	—	166
6	5	7	3	4	2	3	1	14	6	2	1	167
10	7	1	—	2	—	2	1	5	1	1	1	168
4	2	3	2	2	2	1	—	6	4	1	1	169
1	1	3	3	1	—	1	1	5	4	2	2	170
—	—	1	1	—	—	4	2	5	3	2	2	171
3	3	—	—	2	1	—	—	2	1	1	—	172
6	2	4	2	1	—	4	2	9	4	2	1	173
72	50	96	61	70	29	122	55	288	145	97	55	174
2	2	1	—	—	—	1	—	2	—	—	—	175
2	2	5	2	—	—	—	—	5	2	—	—	176
62	43	71	42	19	8	38	21	128	71	37	22	177
2	2	5	2	1	—	7	3	13	5	6	3	178
5	4	4	2	1	—	8	4	13	6	7	4	179
2	2	3	3	2	1	2	—	7	4	2	1	180
15	9	5	3	7	5	18	13	30	21	18	13	181
3	2	1	1	1	—	2	—	4	1	2	—	182
9	6	5	2	—	—	5	5	10	7	5	5	183
1	1	—	—	—	—	4	2	4	2	3	1	184
2	2	5	3	2	—	3	2	10	5	3	2	185
1	1	2	1	3	2	1	1	6	4	5	4	186
3	1	—	—	3	—	—	—	3	—	—	—	187
2	2	7	4	2	2	6	2	15	8	3	1	188
—	—	2	—	1	—	—	—	3	—	—	—	189
3	2	2	2	—	—	3	—	5	2	1	—	190
1.610	1.124	1.556	891	856	293	1.471	770	3.883	1.954	1.160	704	

TAV. 7 - Popolazione residente attiva e non attiva per sesso

A — TOTALE

Codice dei Comuni	COMUNI	POPOLAZIONE ATTIVA					POPOLAZIONE NON ATTIVA	TOTALE
		In condizione professionale			In cerca di prima occupazione	TOTALE		
		Occupati	Disoccupati	TOTALE				
001	ACQUI TERME	8.074	312	8.386	524	8.910	12.826	21.736
002	ALBERA LIGURE	146	3	149	8	157	300	457
003	ALESSANDRIA	37.657	1.163	38.820	2.804	41.624	58.899	100.523
004	ALFIANO NATTA	314	7	321	15	336	541	877
005	ALICE BEL COLLE	334	2	336	33	369	518	887
006	ALLUVIONI CAMBIO'	441	4	445	27	472	580	1.052
007	ALTAVILLA MONFERRATO	231	6	237	3	240	360	600
008	ALZANO SCRIVIA	146	—	146	14	160	200	360
009	ARQUATA SCRIVIA	2.199	76	2.275	150	2.425	3.862	6.287
010	AVOLASCA	140	—	140	7	147	244	391
011	BALZOLA	568	7	575	41	616	1.011	1.627
012	BASALUZZO	596	13	609	33	642	1.075	1.717
013	BASSIGNANA	619	22	641	31	672	991	1.663
014	BELFORTE MONFERRATO	120	—	120	4	124	203	327
015	BERGAMASCO	260	1	261	22	283	598	881
016	BERZANO DI TORTONA	52	3	55	2	57	110	167
017	BISTAGNO	714	7	721	42	763	1.046	1.809
018	BORGHETTO DI BORBERA	641	27	668	49	717	1.156	1.873
019	BORGORATTO ALESSANDRINO	207	6	213	10	223	372	595
020	BORGO SAN MARTINO	632	2	634	27	661	836	1.497
021	BOSCO MARENGO	906	21	927	56	983	1.494	2.477
022	BOSIO	420	8	428	22	450	879	1.329
023	BOZZOLE	127	—	127	2	129	229	358
024	BRIGNANO-FRASCATA	235	11	246	10	256	418	674
025	CABELLA LIGURE	330	6	336	14	350	631	981
026	CAMAGNA MONFERRATO	288	7	295	6	301	398	699
027	CAMINO	314	1	315	21	336	672	1.008
028	CANTALUPO LIGURE	186	2	188	12	200	387	587
029	CAPRIATA D'ORBA	642	6	648	43	691	1.147	1.838
030	CARBONARA SCRIVIA	355	6	361	19	380	485	865
031	CARENTINO	109	1	110	9	119	233	352
032	CAREZZANO	190	1	191	13	204	390	594
033	CARPENETO	410	3	413	25	438	714	1.152
034	CARREGA LIGURE	78	1	79	3	82	141	223
035	CARROSIO	122	1	123	13	136	354	490
036	CARTOSIO	286	2	288	17	305	603	908
037	CASAL CERMELLI	460	3	463	39	502	681	1.183
038	CASALEGGIO BOIRO	100	1	101	4	105	162	267
039	CASALE MONFERRATO	16.550	592	17.142	839	17.981	23.918	41.899
040	CASALNOCETO	363	7	370	16	386	564	950
041	CASASCO	88	—	88	2	90	130	220
042	CASSANO SPINOLA	830	16	846	50	896	1.388	2.284
043	CASSINE	1.119	19	1.138	83	1.221	2.144	3.365
044	CASSINELLE	302	3	305	14	319	519	838
045	CASTELLANIA	43	2	45	—	45	85	130
046	CASTELLAR GUIDOBONO	142	4	146	5	151	261	412
047	CASTELLAZZO BORMIDA	1.721	31	1.752	139	1.891	2.787	4.678
048	CASTELLETTO D'ERRO	95	2	97	5	102	94	191
049	CASTELLETTO D'ORBA	670	11	681	38	719	1.114	1.833
050	CASTELLETTO MERLI	200	1	201	13	214	331	545
051	CASTELLETTO MONFERRATO	408	7	415	23	438	655	1.093
052	CASTELNUOVO BORMIDA	227	—	227	21	248	507	755
053	CASTELNUOVO SCRIVIA	2.552	51	2.603	191	2.794	3.267	6.061
054	CASTELSPINA	132	4	136	5	141	291	432
055	CAVATORE	122	5	127	1	128	164	292
056	CELLA MONTE	239	6	245	8	253	352	605
057	CERESETO	174	1	175	13	188	305	493
058	CERRETO GRUE	175	5	180	9	189	193	382
059	CERRINA MONFERRATO	627	5	632	18	650	899	1.549
060	CONIOLO	126	2	128	9	137	291	428
061	CONZANO	313	8	321	5	326	467	793
062	COSTA VESCOVATO	187	—	187	8	195	249	444
063	CREMOLINO	307	3	310	18	328	437	765
064	CUCCARO MONFERRATO	161	—	161	15	176	282	458

segue TAV. 7 — Popolazione residente attiva e non attiva per sesso

A — TOTALE

Codice dei Comuni	COMUNI	POPOLAZIONE ATTIVA				POPOLAZIONE NON ATTIVA	TOTALE	
		In condizione professionale			In cerca di prima occupazione			TOTALE
		Occupati	Disoccupati	TOTALE				
065	DENICE	82	—	82	5	87	185	272
066	DERNICE	132	5	137	2	139	196	335
067	FABBRICA CURONE	361	6	367	19	386	740	1.126
068	FELIZZANO	1.052	31	1.083	61	1.144	1.501	2.645
069	FRACONALTO	106	2	108	7	115	169	284
070	FRANCAVILLA BISIO	126	4	130	8	138	265	403
071	FRASCARO	143	1	144	5	149	291	440
072	FRASSINELLO MONFERRATO	278	3	281	9	290	404	694
073	FRASSINETO PO	647	8	655	34	689	830	1.519
074	FRESONARA	242	5	247	15	262	459	721
075	FRUGAROLO	685	1	686	65	751	1.209	1.960
076	FUBINE	581	26	607	42	649	1.025	1.674
077	GABIANO	558	9	567	24	591	880	1.471
078	GAMALERO	243	3	246	15	261	532	793
079	GARBAGNA	271	—	271	15	286	463	749
080	GAVAZZANA	37	—	37	3	40	94	134
081	GAVI	1.550	35	1.585	111	1.696	2.811	4.507
082	GIAROLE	284	3	287	18	305	426	731
083	GREMIASCO	160	7	167	9	176	295	471
084	GROGNARDO	102	1	103	7	110	230	340
085	GRONDONA	164	5	169	11	180	337	517
086	GUAZZORA	144	1	145	8	153	221	374
087	ISOLA SANT'ANTONIO	345	3	348	9	357	516	873
088	LERMA	262	1	263	11	274	523	797
089	LU	615	1	616	37	653	873	1.526
090	MALVICINO	52	—	52	1	53	76	129
091	MASIO	644	10	654	38	692	941	1.633
092	MELAZZO	424	10	434	27	461	699	1.160
093	MERANA	74	1	75	5	80	133	213
094	MIRABELLO MONFERRATO	579	11	590	25	615	867	1.482
095	MOLARE	557	15	572	34	606	1.193	1.799
096	MOLINO DEI TORTI	342	7	349	17	366	524	890
097	MOMBELLO MONFERRATO	563	4	567	12	579	630	1.209
098	MOMPERONE	107	—	107	6	113	180	293
099	MONCESTINO	90	1	91	3	94	137	231
100	MONGIARDINO LIGURE	99	—	99	4	103	212	315
101	MONLEALE	317	—	317	14	331	437	768
102	MONTACUTO	142	4	146	6	152	337	489
103	MONTALDEO	131	—	131	9	140	286	426
104	MONTALDO BORMIDA	290	3	293	15	308	418	726
105	MONTECASTELLO	132	7	139	4	143	250	393
106	MONTECHIARO D'ACQUI	245	1	246	15	261	353	614
107	MONTEGIOCO	94	1	95	3	98	152	250
108	MONTEMARZINO	201	4	205	11	216	259	475
109	MORANO SUL PO	634	20	654	29	683	1.052	1.735
110	MORBELLO	155	2	157	10	167	377	544
111	MORNESE	257	—	257	11	268	466	734
112	MORSASCO	233	5	238	11	249	422	671
113	MURISENGO	657	9	666	37	703	972	1.675
114	NOVI LIGURE	11.103	404	11.507	827	12.334	18.697	31.031
115	OCCIMIANO	598	5	603	38	641	870	1.511
116	ODALENGO GRANDE	229	7	236	10	246	366	612
117	ODALENGO PICCOLO	108	3	111	7	118	162	280
118	OLIVOLA	66	—	66	5	71	122	193
119	ORSARA BORMIDA	194	—	194	6	200	293	493
120	OTTIGLIO	291	7	298	20	318	519	837
121	OVADA	4.629	102	4.731	274	5.005	7.792	12.797
122	OVIGLIO	493	12	505	30	535	808	1.343
123	OZZANO MONFERRATO	626	14	640	27	667	976	1.643
124	PADERNA	106	—	106	6	112	186	298
125	PARETO	275	2	277	12	289	499	788
126	PARODI LIGURE	260	5	265	11	276	578	854
127	PASTURANA	233	5	238	11	249	415	664
128	PECETTO DI VALENZA	439	8	447	16	463	673	1.136

segue TAV. 7 — Popolazione residente attiva e non attiva per sesso

A — TOTALE

Codice dei Comuni	COMUNI	POPOLAZIONE ATTIVA				POPOLAZIONE NON ATTIVA	TOTALE	
		In condizione professionale			In cerca di prima occupazione			
		Occupati	Disoccupati	TOTALE				
129	PIETRA MARAZZI	262	4	266	15	281	407	688
130	PIOVERA	253	—	253	16	269	453	722
131	POMARO MONFERRATO	162	4	166	5	171	286	457
132	PONTECURONE	1.607	61	1.668	114	1.782	2.518	4.300
133	PONTESTURA	589	2	591	30	621	1.136	1.757
134	PONTI	314	6	320	25	345	438	783
135	PONZANO MONFERRATO	152	5	157	14	171	237	408
136	PONZONE	423	8	431	29	460	819	1.279
137	POZZOL GROPPPO	185	—	185	7	192	267	459
138	POZZOLO FORMIGARO	1.765	35	1.800	155	1.955	2.826	4.781
139	PRASCO	182	3	185	10	195	309	504
140	PREDOSA	755	7	762	46	808	1.326	2.134
141	QUARGNENTO	473	1	474	35	509	771	1.280
142	QUATTORDIO	877	10	887	48	935	1.203	2.138
143	RICALDONE	221	—	221	15	236	469	705
144	RIVALTA BORMIDA	611	5	616	40	656	994	1.650
145	RIVARONE	107	1	108	4	112	234	346
146	ROCCAFORTE LIGURE	56	2	58	4	62	120	182
147	ROCCA GRIMALDA	436	12	448	21	469	812	1.281
148	ROCCHETTA LIGURE	107	6	113	5	118	195	313
149	ROSIGNANO MONFERRATO	630	8	638	29	667	912	1.579
150	SALA MONFERRATO	238	5	243	17	260	360	620
151	SALE	1.915	41	1.956	104	2.060	2.676	4.736
152	SAN CRISTOFORO	184	2	186	17	203	410	613
153	SAN GIORGIO MONFERRATO	529	10	539	28	567	806	1.373
154	SAN SALVATORE MONFERRATO	1.946	47	1.993	94	2.087	2.818	4.905
155	SAN SEBASTIANO CURONE	183	2	185	5	190	375	565
156	SANT'AGATA FOSSILI	140	5	145	5	150	252	402
157	SARDIGLIANO	163	2	165	9	174	382	556
158	SAREZZANO	484	5	489	27	516	583	1.099
159	SERRALUNGA DI CREA	278	5	283	9	292	464	756
160	SERRAVALLE SCRIVIA	2.303	69	2.372	161	2.533	3.731	6.264
161	SEZZADIO	587	10	597	35	632	991	1.623
162	SILVANO D'ORBA	616	17	633	41	674	1.083	1.757
163	SOLERO	625	2	627	49	676	1.170	1.846
164	SOLONGHELLO	125	—	125	6	131	174	305
165	SPIGNO MONFERRATO	660	8	668	26	694	1.034	1.728
166	SPINETO SCRIVIA	122	—	122	4	126	266	392
167	STAZZANO	695	21	716	37	753	1.244	1.997
168	STREVI	649	22	671	36	707	982	1.689
169	TAGLIOLO MONFERRATO	468	12	480	21	501	759	1.260
170	TASSAROLO	152	5	157	13	170	344	514
171	TERRUGGIA	283	11	294	13	307	403	710
172	TERZO	355	10	365	5	370	433	803
173	TICINETO	579	7	586	26	612	806	1.418
174	TORTONA	11.045	486	11.531	692	12.223	17.030	29.253
175	TREVILLE	124	2	126	7	133	202	335
176	TRISOBBIO	260	8	268	20	288	376	664
177	VALENZA	9.176	280	9.456	391	9.847	12.759	22.606
178	VALMACCA	458	11	469	20	489	740	1.229
179	VIGNALE MONFERRATO	470	7	477	27	504	744	1.248
180	VIGNOLE BORBERA	619	21	640	34	674	1.159	1.833
181	VIGUZZOLO	1.183	34	1.217	72	1.289	1.832	3.121
182	VILLADEATI	242	7	249	15	264	451	715
183	VILLALVERNIA	331	3	334	25	359	606	965
184	VILLAMIROGLIO	134	1	135	5	140	219	359
185	VILLANOVA MONFERRATO	757	9	766	31	797	1.017	1.814
186	VILLAROMAGNANO	273	6	279	17	296	379	675
187	VISONE	470	3	473	34	507	793	1.300
188	VOLPEDO	502	13	515	20	535	784	1.319
189	VOLPEGLINO	66	—	66	1	67	123	190
190	VOLTAGGIO	296	3	299	19	318	580	898
	TOTALE PROVINCIA	174.213	4.769	178.982	10.804	189.786	276.316	466.102

segue TAV. 7 — Popolazione residente attiva e non attiva per sesso

B — MASCHI

Codice dei Comuni	COMUNI	POPOLAZIONE ATTIVA				POPOLAZIONE NON ATTIVA	TOTALE	
		In condizione professionale			In cerca di prima occupazione			
		Occupati	Disoccupati	TOTALE				
001	ACQUI TERME	5.289	157	5.446	251	5.697	4.676	10.373
002	ALBERA LIGURE	106	1	107	3	110	117	227
003	ALESSANDRIA	24.666	592	25.258	1.177	26.435	21.132	47.567
004	ALFIANO NATTA	212	4	216	4	220	193	413
005	ALICE BEL COLLE	218	1	219	20	239	210	449
006	ALLUVIONI CAMBIO'	281	2	283	12	295	209	504
007	ALTAVILLA MONFERRATO	146	3	149	1	150	132	282
008	ALZANO SCRIVIA	103	—	103	3	106	73	179
009	ARQUATA SCRIVIA	1.592	28	1.620	41	1.661	1.366	3.027
010	AVOLASCA	90	—	90	3	93	111	204
011	BALZOLA	389	5	394	20	414	352	766
012	BASALUZZO	428	7	435	13	448	395	843
013	BASSIGNANA	430	16	446	18	464	355	819
014	BELFORTE MONFERRATO	99	—	99	1	100	64	164
015	BERGAMASCO	178	—	178	10	188	221	409
016	BERZANO DI TORTONA	32	3	35	2	37	48	85
017	BISTAGNO	466	3	469	12	481	413	894
018	BORGHETTO DI BORBERA	451	10	461	16	477	458	935
019	BORGORATTO ALESSANDRINO	141	6	147	3	150	144	294
020	BORGO SAN MARTINO	397	—	397	11	408	312	720
021	BOSCO MARENGO	619	14	633	26	659	551	1.210
022	BOSIO	328	1	329	11	340	343	683
023	BOZZOLE	82	—	82	—	82	83	165
024	BRIGNANO-FRASCATA	153	4	157	4	161	158	319
025	CABELLA LIGURE	239	1	240	4	244	261	505
026	CAMAGNA MONFERRATO	187	4	191	3	194	145	339
027	CAMINO	206	—	206	15	221	266	487
028	CANTALUPO LIGURE	134	1	135	9	144	143	287
029	CAPRIATA D'ORBA	448	1	449	15	464	428	892
030	CARBONARA SCRIVIA	240	3	243	4	247	173	420
031	CARENTINO	73	—	73	6	79	97	176
032	CAREZZANO	132	—	132	6	138	158	296
033	CARPENETO	279	2	281	8	289	276	565
034	CARREGA LIGURE	67	—	67	2	69	58	127
035	CARROSIO	97	1	98	5	103	128	231
036	CARTOSIO	196	2	198	8	206	245	451
037	CASAL CERMELLI	299	1	300	17	317	240	557
038	CASALEGGIO BOIRO	76	1	77	3	80	66	146
039	CASALE MONFERRATO	10.424	265	10.689	364	11.053	8.642	19.695
040	CASALNOCETO	255	5	260	4	264	208	472
041	CASASCO	62	—	62	—	62	58	120
042	CASSANO SPINOLA	614	6	620	16	636	498	1.134
043	CASSINE	779	12	791	31	822	771	1.593
044	CASSINELLE	214	2	216	3	219	210	429
045	CASTELLANIA	33	2	35	—	35	38	73
046	CASTELLAR GUIDOBONO	104	3	107	2	109	95	204
047	CASTELLAZZO BORMIDA	1.136	15	1.151	50	1.201	989	2.190
048	CASTELLETTO D'ERRO	53	1	54	1	55	48	103
049	CASTELLETTO D'ORBA	439	6	445	17	462	407	869
050	CASTELLETTO MERLI	122	1	123	6	129	139	268
051	CASTELLETTO MONFERRATO	272	5	277	12	289	248	537
052	CASTELNUOVO BORMIDA	160	—	160	13	173	186	359
053	CASTELNUOVO SCRIVIA	1.700	22	1.722	64	1.786	1.148	2.934
054	CASTELSPINA	87	3	90	1	91	92	183
055	CAVATORE	84	2	86	—	86	77	163
056	CELLA MONTE	162	3	165	1	166	153	319
057	CERESETO	112	—	112	6	118	111	229
058	CERRETO GRUE	104	2	106	2	108	85	193
059	CERRINA MONFERRATO	404	3	407	6	413	361	774
060	CONIOLO	88	—	88	2	90	118	208
061	CONZANO	182	5	187	3	190	198	388
062	COSTA VESCOVATO	128	—	128	2	130	86	216
063	CREMOLINO	208	—	208	11	219	153	372
064	CUCCARO MONFERRATO	104	—	104	9	113	106	219

segue TAV. 7 — Popolazione residente attiva e non attiva per sesso

B — MASCHI

Codice dei Comuni	COMUNI	POPOLAZIONE ATTIVA				POPOLAZIONE NON ATTIVA	TOTALE	
		In condizione professionale			In cerca di prima occupazione			
		Occupati	Disoccupati	TOTALE				
065	DENICE	61	—	61	1	62	78	140
066	DERNICE	90	—	90	1	91	82	173
067	FABBRICA CURONE	256	4	260	10	270	311	581
068	FELIZZANO	713	11	724	22	746	534	1.280
069	FRACONALTO	80	1	81	5	86	64	150
070	FRANCAVILLA BISIO	94	2	96	5	101	101	202
071	FRASCARO	86	1	87	3	90	95	185
072	FRASSINELLO MONFERRATO	190	1	191	4	195	138	333
073	FRASSINETO PO	439	8	447	7	454	314	768
074	FRESONARA	159	3	162	9	171	169	340
075	FRUGAROLO	475	1	476	32	508	432	940
076	FUBINE	384	4	388	22	410	397	807
077	GABIANO	368	5	373	14	387	354	741
078	GAMALERO	174	1	175	3	178	210	388
079	GARBAGNA	182	—	182	5	187	194	381
080	GAVAZZANA	27	—	27	2	29	37	66
081	GAVI	1.136	9	1.145	52	1.197	1.043	2.240
082	GIAROLE	184	3	187	7	194	155	349
083	GREMIASCO	113	4	117	5	122	106	228
084	GROGNARDO	73	1	74	4	78	101	179
085	GRONDONA	123	4	127	5	132	114	246
086	GUAZZORA	91	1	92	3	95	77	172
087	ISOLA SANT'ANTONIO	225	—	225	1	226	182	408
088	LERMA	203	1	204	6	210	173	383
089	LU	401	1	402	15	417	319	736
090	MALVICINO	34	—	34	1	35	29	64
091	MASIO	427	4	431	16	447	336	783
092	MELAZZO	297	3	300	13	313	262	575
093	MERANA	56	—	56	—	56	55	111
094	MIRABELLO MONFERRATO	382	3	385	13	398	298	696
095	MOLARE	414	11	425	18	443	422	865
096	MOLINO DEI TORTI	235	4	239	5	244	174	418
097	MOMBELLO MONFERRATO	341	1	342	2	344	231	575
098	MOMPERONE	80	—	80	2	82	74	156
099	MONCESTINO	56	—	56	—	56	55	111
100	MONGIARDINO LIGURE	73	—	73	2	75	94	169
101	MONLEALE	203	—	203	5	208	156	364
102	MONTACUTO	112	2	114	1	115	146	261
103	MONTALDEO	104	—	104	6	110	111	221
104	MONTALDO BORMIDA	177	2	179	6	185	178	363
105	MONTECASTELLO	94	5	99	1	100	89	189
106	MONTECHIARO D'ACQUI	160	—	160	3	163	159	322
107	MONTEGIOCO	67	1	68	1	69	52	121
108	MONTEMARZINO	146	1	147	3	150	88	238
109	MORANO SUL PO	433	2	435	16	451	377	828
110	MORBELLO	101	1	102	4	106	153	259
111	MORNESE	191	—	191	5	196	167	363
112	MORSASCO	153	4	157	3	160	172	332
113	MURISENGO	421	2	423	15	438	362	800
114	NOVI LIGURE	7.707	194	7.901	304	8.205	6.616	14.821
115	OCCIMIANO	384	1	385	15	400	310	710
116	ODALENGO GRANDE	147	—	147	6	153	147	300
117	ODALENGO PICCOLO	73	1	74	2	76	49	125
118	OLIVOLA	44	—	44	1	45	44	89
119	ORSARA BORMIDA	125	—	125	3	128	111	239
120	OTTIGLIO	179	2	181	9	190	216	406
121	OVADA	3.265	45	3.310	111	3.421	2.770	6.191
122	OVIGLIO	340	4	344	10	354	282	636
123	OZZANO MONFERRATO	416	2	418	13	431	364	795
124	PADERNA	76	—	76	3	79	62	141
125	PARETO	214	2	216	6	222	191	413
126	PARODI LIGURE	187	1	188	5	193	227	420
127	PASTURANA	161	2	163	5	168	156	324
128	PECETTO DI VALENZA	310	5	315	7	322	258	580

segue TAV. 7 — Popolazione residente attiva e non attiva per sesso

B — MASCHI

Codice dei Comuni	COMUNI	POPOLAZIONE ATTIVA				POPOLAZIONE NON ATTIVA	TOTALE	
		In condizione professionale			In cerca di prima occupazione			
		Occupati	Disoccupati	TOTALE				
129	PIETRA MARAZZI	186	3	189	7	196	147	343
130	PIOVERA	170	—	170	11	181	173	354
131	POMARO MONFERRATO	115	3	118	5	123	102	225
132	PONTECURONE	1.134	8	1.142	37	1.179	911	2.090
133	PONTESTURA	396	1	397	12	409	436	845
134	PONTI	202	4	206	13	219	171	390
135	PONZANO MONFERRATO	98	4	102	5	107	98	205
136	PONZONE	295	3	298	13	311	335	646
137	POZZOL GROPPPO	124	—	124	2	126	112	238
138	POZZOLO FORMIGARO	1.268	17	1.285	51	1.336	997	2.333
139	PRASCO	122	2	124	3	127	114	241
140	PREDOSA	510	2	512	15	527	494	1.021
141	QUARGNENTO	323	—	323	15	338	266	604
142	QUATTORDIO	592	5	597	12	609	418	1.027
143	RICALDONE	164	—	164	8	172	176	348
144	RIVALTA BORMIDA	366	3	369	12	381	411	792
145	RIVARONE	76	1	77	1	78	85	163
146	ROCCAFORTE LIGURE	47	2	49	3	52	51	103
147	ROCCA GRIMALDA	307	8	315	12	327	316	643
148	ROCCHETTA LIGURE	72	1	73	2	75	80	155
149	ROSIGNANO MONFERRATO	405	3	408	10	418	345	763
150	SALA MONFERRATO	161	2	163	7	170	143	313
151	SALE	1.210	11	1.221	44	1.265	894	2.159
152	SAN CRISTOFORO	137	2	139	6	145	154	299
153	SAN GIORGIO MONFERRATO	363	2	365	16	381	290	671
154	SAN SALVATORE MONFERRATO	1.270	27	1.297	40	1.337	1.007	2.344
155	SAN SEBASTIANO CURONE	119	1	120	2	122	168	290
156	SANT'AGATA FOSSILI	87	1	88	1	89	100	189
157	SARDIGLIANO	113	—	113	3	116	149	265
158	SAREZZANO	312	3	315	15	330	203	533
159	SERRALUNGA DI CREA	178	3	181	6	187	190	377
160	SERRAVALLE SCRIVIA	1.650	20	1.670	47	1.717	1.288	3.005
161	SEZZADIO	390	6	396	12	408	357	765
162	SILVANO D'ORBA	437	8	445	17	462	406	868
163	SOLERO	436	1	437	18	455	416	871
164	SOLONGHELLO	73	—	73	4	77	69	146
165	SPIGNO MONFERRATO	460	4	464	12	476	400	876
166	SPINETO SCRIVIA	76	—	76	3	79	98	177
167	STAZZANO	523	5	528	13	541	468	1.009
168	STREVI	416	8	424	15	439	342	781
169	TAGLIOLO MONFERRATO	360	7	367	10	377	258	635
170	TASSAROLO	115	2	117	7	124	125	249
171	TERRUGGIA	187	5	192	3	195	149	344
172	TERZO	235	3	238	2	240	155	395
173	TICINETO	367	1	368	6	374	292	666
174	TORTONA	7.436	183	7.619	271	7.890	6.132	14.022
175	TREVILLE	84	—	84	3	87	82	169
176	TRISOBBIO	174	5	179	7	186	136	322
177	VALENZA	6.055	160	6.215	193	6.408	4.373	10.781
178	VALMACCA	295	5	300	6	306	260	566
179	VIGNALE MONFERRATO	304	4	308	9	317	263	580
180	VIGNOLE BORBERA	453	3	456	11	467	418	885
181	VIGUZZOLO	816	12	828	16	844	675	1.519
182	VILLADEATI	158	5	163	4	167	183	350
183	VILLALVERNIA	243	3	246	8	254	219	473
184	VILLAMIROGLIO	92	—	92	3	95	81	176
185	VILLANOVA MONFERRATO	478	2	480	10	490	380	870
186	VILLAROMAGNANO	189	2	191	5	196	135	331
187	VISONE	322	2	324	11	335	278	613
188	VOLPEDO	352	10	362	8	370	267	637
189	VOLPEGLINO	51	—	51	1	52	46	98
190	VOLTAGGIO	204	1	205	9	214	204	418
	TOTALE PROVINCIA	116.664	2.197	118.861	4.410	123.271	100.339	223.610

TAV. 8 - Popolazione residente attiva in condizione professionale, A —

Codice dei Comuni	COMUNI	AGRICOL-TURA RAMO 0	INDUSTRIE						
			RAMO 1			RAMO 2	RAMO 3	RAMO 4	RAMO 5
			1. A	1. B	TOTALE				
001	ACQUI TERME	435	27	107	134	428	877	798	750
002	ALBERA LIGURE	55	—	2	2	15	9	14	9
003	ALESSANDRIA	1.431	108	281	389	1.988	3.283	5.411	2.323
004	ALFIANO NATTA	149	—	3	3	8	28	23	23
005	ALICE BEL COLLE	192	—	2	2	3	26	23	12
006	ALLUVIONI CAMBIO'	162	—	—	—	11	21	81	20
007	ALTAVILLA MONFERRATO	86	1	1	2	—	43	43	8
008	ALZANO SCRIVIA	42	—	—	—	20	10	22	14
009	ARQUATA SCRIVIA	21	52	40	92	357	218	287	134
010	AVOLASCA	83	2	—	2	3	9	5	10
011	BALZOLA	94	2	5	7	31	86	111	53
012	BASALUZZO	52	2	8	10	93	67	80	45
013	BASSIGNANA	82	1	—	1	21	18	267	54
014	BELFORTE MONFERRATO	14	—	—	—	4	35	2	15
015	BERGAMASCO	75	2	1	3	4	27	15	22
016	BERZANO DI TORTONA	33	—	—	—	4	5	3	3
017	BISTAGNO	222	1	14	15	11	40	64	54
018	BORGHETTO DI BORBERA	85	4	9	13	157	44	79	47
019	BORGORATTO ALESSANDRINO	56	1	4	5	3	14	33	13
020	BORGO SAN MARTINO	190	1	2	3	21	53	115	43
021	BOSCO MARENGO	164	28	1	29	58	90	119	52
022	BOSIO	76	4	5	9	58	26	76	44
023	BOZZOLE	35	—	—	—	1	6	44	6
024	BRIGNANO-FRASCATA	112	4	2	6	3	6	25	17
025	CABELLA LIGURE	53	2	2	4	35	11	30	28
026	CAMAGNA MONFERRATO	141	1	1	2	7	38	29	17
027	CAMINO	111	1	7	8	18	50	30	12
028	CANTALUPO LIGURE	66	—	2	2	15	8	20	19
029	CAPRIATA D'ORBA	160	5	7	12	107	38	75	28
030	CARBONARA SCRIVIA	34	2	—	2	24	50	74	37
031	CARENTINO	31	—	1	1	9	6	12	7
032	CAREZZANO	63	—	1	1	21	7	15	20
033	CARPENETO	182	4	1	5	8	31	22	32
034	CARREGA LIGURE	38	1	—	1	1	5	2	12
035	CARROSIO	3	—	1	1	15	12	21	28
036	CARTOSIO	115	1	9	10	22	12	21	24
037	CASAL CERMELLI	162	1	2	3	29	23	23	34
038	CASALEGGIO BOIRO	37	—	5	5	5	3	10	12
039	CASALE MONFERRATO	824	28	144	172	1.352	2.345	2.683	1.271
040	CASALNOCETO	94	7	3	10	10	31	37	35
041	CASASCO	58	—	—	—	2	3	3	2
042	CASSANO SPINOLA	30	5	8	13	90	103	221	65
043	CASSINE	251	—	5	5	50	148	117	97
044	CASSINELLE	134	—	1	1	4	44	9	22
045	CASTELLANIA	22	—	—	—	1	—	5	1
046	CASTELLAR GUIDOBONO	32	—	—	—	20	19	8	10
047	CASTELLAZZO BORMIDA	367	2	12	14	53	120	170	184
048	CASTELLETTO D'ERRO	66	—	2	2	1	4	2	3
049	CASTELLETTO D'ORBA	191	2	3	5	43	26	99	48
050	CASTELLETTO MERLI	89	—	2	2	—	19	38	15
051	CASTELLETTO MONFERRATO	44	—	5	5	4	36	92	36
052	CASTELNUOVO BORMIDA	85	2	2	4	5	9	22	12
053	CASTELNUOVO SCRIVIA	583	11	8	19	119	239	472	229
054	CASTELSPINA	50	2	—	2	5	8	8	7
055	CAVATORE	67	—	—	—	2	8	4	12
056	CELLA MONTE	96	—	—	—	5	24	25	15
057	CERESETO	63	—	1	1	9	17	20	11
058	CERRETO GRUE	97	2	1	3	4	12	7	8
059	CERRINA MONFERRATO	142	7	11	18	14	144	70	60
060	CONIOLO	23	2	—	2	19	16	18	9
061	CONZANO	120	—	1	1	8	64	27	25
062	COSTA VESCOVATO	97	—	—	—	12	10	9	9
063	CREMOLINO	143	2	2	4	6	33	22	13
064	CUCCARO MONFERRATO	69	1	2	3	10	11	29	4

per sesso e ramo di attività economica

TOTALE

COMMERCIO RAMO 6			TRASPORTI E COMU- NICAZIONI RAMO 7	CREDITO E ASSICURAZIONE, SERVIZI ALLE IMPRESE, NOLEGGIO RAMO 8			PUBBLICA AMMINISTRAZIONE; SERVIZI PUBBLICI E PRIVATI RAMO 9			TOTALE	Codice dei Comuni
6. A	6. B	TOTALE		8. A	8. B	TOTALE	9. A	9. B	TOTALE		
1.789	177	1.966	758	216	219	435	382	1.423	1.805	8.386	001
18	1	19	17	—	1	1	1	7	8	149	002
7.086	729	7.815	3.651	1.332	949	2.281	3.254	6.994	10.248	38.820	003
49	5	54	10	—	5	5	3	15	18	321	004
27	1	28	17	6	5	11	3	19	22	336	005
62	5	67	30	6	7	13	9	31	40	445	006
22	3	25	9	4	1	5	4	12	16	237	007
15	3	18	7	2	1	3	1	9	10	146	008
283	89	372	383	33	42	75	100	236	336	2.275	009
11	—	11	9	2	—	2	2	4	6	140	010
57	19	76	34	14	7	21	15	47	62	575	011
86	14	100	69	9	15	24	22	47	69	609	012
85	19	104	14	11	6	17	16	47	63	641	013
10	1	11	12	1	1	2	19	6	25	120	014
31	2	33	38	5	2	7	13	24	37	261	015
2	—	2	1	—	1	1	—	3	3	55	016
108	14	122	104	13	14	27	13	49	62	721	017
76	7	83	79	9	6	15	18	48	66	668	018
24	2	26	31	1	5	6	9	17	26	213	019
100	4	104	23	11	6	17	8	57	65	634	020
137	8	145	94	21	11	32	66	78	144	927	021
49	4	53	25	10	3	13	16	32	48	428	022
16	1	17	2	1	3	4	4	8	12	127	023
26	2	28	13	5	3	8	5	23	28	246	024
60	7	67	35	7	3	10	18	45	63	336	025
16	6	22	10	3	5	8	5	16	21	295	026
35	2	37	12	5	2	7	4	26	30	315	027
25	2	27	17	—	2	2	4	8	12	188	028
77	9	86	42	15	9	24	20	56	76	648	029
40	5	45	40	7	5	12	11	32	43	361	030
13	1	14	15	1	2	3	5	7	12	110	031
17	3	20	13	1	2	3	8	20	28	191	032
38	7	45	20	5	9	14	8	46	54	413	033
9	—	9	5	2	—	2	1	3	4	79	034
13	—	13	14	1	3	4	3	9	12	123	035
31	6	37	12	4	3	7	11	17	28	288	036
51	17	68	23	7	7	14	36	48	84	463	037
11	1	12	5	—	2	2	3	7	10	101	038
2.890	387	3.277	834	447	417	864	670	2.850	3.520	17.142	039
58	10	68	22	13	5	18	9	36	45	370	040
4	1	5	3	2	—	2	—	10	10	88	041
152	11	163	57	8	7	15	26	63	89	846	042
139	22	161	124	24	19	43	41	101	142	1.138	043
44	1	45	19	3	4	7	4	16	20	305	044
2	—	2	8	—	1	1	2	3	5	45	045
17	3	20	17	4	1	5	5	10	15	146	046
331	27	358	145	38	36	74	68	199	267	1.752	047
4	—	4	11	—	1	1	2	1	3	97	048
111	10	121	54	6	8	14	15	65	80	681	049
14	3	17	10	1	1	2	1	8	9	201	050
82	7	89	25	15	14	29	13	42	55	415	051
23	—	23	26	9	4	13	11	17	28	227	052
378	46	424	192	30	49	79	39	208	247	2.603	053
16	1	17	13	3	3	6	4	16	20	136	054
9	2	11	9	1	—	1	3	10	13	127	055
27	3	30	13	4	5	9	5	23	28	245	056
29	2	31	7	4	2	6	2	8	10	175	057
20	—	20	10	2	6	8	4	7	11	180	058
64	12	76	33	3	6	9	9	57	66	632	059
25	—	25	1	2	5	7	1	7	8	128	060
34	3	37	4	1	3	4	7	24	31	321	061
16	1	17	12	5	3	8	4	9	13	187	062
37	3	40	16	—	5	5	5	23	28	310	063
12	2	14	5	6	1	7	2	7	9	161	064

segue TAV. 8 — Popolazione residente attiva in condizione professionale,

Codice dei Comuni	COMUNI	AGRICOLTURA RAMO 0	INDUSTRIE						
			RAMO 1			RAMO 2	RAMO 3	RAMO 4	RAMO 5
			1. A	1. B	TOTALE				
065	DENICE	21	—	1	1	3	10	7	11
066	DERNICE	70	—	2	2	4	2	7	12
067	FABBRICA CURONE	121	2	—	2	1	14	32	45
068	FELIZZANO	67	1	7	8	69	140	438	70
069	FRACONALTO	23	4	3	7	8	11	4	17
070	FRANCAVILLA BISIO	21	—	1	1	21	16	14	5
071	FRASCARO	37	—	2	2	4	5	13	9
072	FRASSINELLO MONFERRATO	111	1	12	13	13	31	17	29
073	FRASSINETO PO	189	—	11	11	25	42	83	103
074	FRESONARA	59	3	3	6	16	20	23	15
075	FRUGAROLO	128	15	6	21	58	56	78	41
076	FUBINE	146	—	3	3	33	63	90	53
077	GABIANO	248	—	6	6	15	70	49	49
078	GAMALERO	77	1	1	2	12	24	15	11
079	GARBAGNA	92	1	2	3	6	14	18	23
080	GAVAZZANA	7	1	1	2	4	5	8	—
081	GAVI	187	9	17	26	219	85	249	168
082	GIAROLE	48	—	—	—	7	42	85	15
083	GREMIASCO	47	—	—	—	2	6	17	26
084	GROGNARDO	29	—	1	1	2	10	10	7
085	GRONDONA	31	16	5	21	16	8	18	8
086	GUAZZORA	45	—	1	1	6	13	5	6
087	ISOLA SANT'ANTONIO	138	—	—	—	24	20	31	35
088	LERMA	81	—	—	—	7	24	34	30
089	LU	260	—	1	1	13	38	98	28
090	MALVICINO	28	—	—	—	1	1	1	3
091	MASIO	162	1	7	8	36	163	92	34
092	MELAZZO	167	—	7	7	11	24	35	44
093	MERANA	19	1	1	2	13	3	1	11
094	MIRABELLO MONFERRATO	103	1	5	6	43	60	182	37
095	MOLARE	84	3	18	21	12	85	55	69
096	MOLINO DEI TORTI	48	—	2	2	61	11	79	20
097	MOMBELLO MONFERRATO	256	2	1	3	6	104	39	25
098	MOMPERONE	50	2	1	3	1	4	13	5
099	MONCESTINO	60	—	—	—	2	9	5	—
100	MONGIARDINO LIGURE	57	—	2	2	12	—	2	10
101	MONLEALE	134	3	—	3	3	31	19	11
102	MONTACUTO	46	1	1	2	4	8	13	15
103	MONTALDEO	53	—	—	—	17	9	12	5
104	MONTALDO BORMIDA	147	—	—	—	4	18	28	24
105	MONTECASTELLO	40	1	—	1	3	6	24	3
106	MONTECHIARO D'ACQUI	96	—	3	3	14	9	18	25
107	MONTEGIOCO	33	—	—	—	6	8	1	1
108	MONTEMARZINO	119	1	—	1	3	11	18	6
109	MORANO SUL PO	89	1	3	4	115	94	126	4
110	MORBELLO	69	1	1	2	1	16	11	1
111	MORNESE	51	—	—	—	30	14	35	20
112	MORSASCO	114	1	2	3	10	13	16	1
113	MURISENGO	201	5	1	6	16	90	76	6
114	NOVI LIGURE	298	64	166	230	1.918	871	1.550	71
115	OCCIMIANO	143	—	3	3	54	78	76	5
116	ODALENGO GRANDE	107	—	1	1	3	23	20	2
117	ODALENGO PICCOLO	47	—	3	3	4	17	9	—
118	OLIVOLA	30	—	—	—	3	5	4	—
119	ORSARA BORMIDA	97	—	—	—	8	7	9	1
120	OTTIGLIO	124	—	—	—	20	44	23	1
121	OVADA	262	14	62	76	182	1.028	515	30
122	OVIGLIO	124	2	3	5	13	82	39	4
123	OZZANO MONFERRATO	109	—	8	8	79	99	96	3
124	PADERNA	42	—	1	1	9	4	12	—
125	PARETO	145	—	5	5	3	12	21	2
126	PARODI LIGURE	102	1	4	5	43	15	10	—
127	PASTURANA	15	1	6	7	31	15	42	2
128	PECETTO DI VALENZA	21	—	—	—	6	13	199	3

per sesso e ramo di attività economica

TOTALE

COMMERCIO RAMO 6			TRASPORTI E COMU- NICAZIONI RAMO 7	CREDITO E ASSICURAZIONE, SERVIZI ALLE IMPRESE, NOLEGGIO RAMO 8			PUBBLICA AMMINISTRAZIONE; SERVIZI PUBBLICI E PRIVATI RAMO 9			TOTALE	Codice dei Comuni
6. A	6. B	TOTALE		8. A	8. B	TOTALE	9. A	9. B	TOTALE		
3	—	3	17	—	3	3	4	2	6	82	065
6	3	9	11	4	1	5	4	11	15	137	066
62	2	64	28	5	1	6	18	36	54	367	067
108	16	124	38	13	11	24	23	82	105	1.083	068
13	1	14	9	2	2	4	6	5	11	108	069
12	—	12	15	2	8	10	4	11	15	130	070
22	—	22	17	5	6	11	3	21	24	144	071
28	2	30	7	1	1	2	6	22	28	281	072
79	12	91	22	7	8	15	10	64	74	655	073
44	4	48	27	1	2	3	5	25	30	247	074
81	7	88	60	14	17	31	36	89	125	686	075
79	10	89	32	7	6	13	20	65	85	607	076
53	6	59	19	9	7	16	8	28	36	567	077
30	3	33	24	1	6	7	12	29	41	246	078
47	5	52	18	5	4	9	11	25	36	271	079
2	—	2	4	1	1	2	1	2	3	37	080
207	50	257	152	35	26	61	44	137	181	1.585	081
31	4	35	18	11	3	14	7	16	23	287	082
14	1	15	12	5	4	9	6	27	33	167	083
14	—	14	5	1	1	2	10	13	23	103	084
14	4	18	19	3	1	4	7	19	26	169	085
40	3	43	13	2	2	4	1	8	9	145	086
45	3	48	8	7	3	10	6	28	34	348	087
36	6	42	15	2	4	6	4	20	24	263	088
69	11	80	23	7	7	14	6	55	61	616	089
10	—	10	7	—	—	—	1	—	1	52	090
49	5	54	33	5	10	15	14	43	57	654	091
56	6	62	28	7	4	11	9	36	45	434	092
9	—	9	9	1	—	1	4	3	7	75	093
44	3	47	30	9	8	17	19	46	65	590	094
73	13	86	48	8	16	24	28	60	88	572	095
62	7	69	24	9	4	13	3	19	22	349	096
62	12	74	13	7	8	15	5	27	32	567	097
12	—	12	3	4	2	6	1	9	10	107	098
4	1	5	2	1	—	1	2	5	7	91	099
5	—	5	5	—	—	—	3	3	6	99	100
41	5	46	24	8	3	11	6	29	35	317	101
22	1	23	10	1	2	3	4	14	18	146	102
17	—	17	4	—	—	—	3	7	10	131	103
21	4	25	10	4	6	10	8	19	27	293	104
18	—	18	12	4	1	5	8	19	27	139	105
19	3	22	36	2	2	4	6	13	19	246	106
13	2	15	7	1	1	2	5	7	12	95	107
12	3	15	11	3	5	8	3	10	13	205	108
64	13	77	19	23	9	32	14	37	51	654	109
19	1	20	9	1	—	1	2	9	11	157	110
50	6	56	18	1	2	3	17	13	30	257	111
35	1	36	13	1	3	4	7	11	18	238	112
96	15	111	27	3	11	14	10	50	60	666	113
1.684	237	1.921	1.366	220	256	476	477	1.687	2.164	11.507	114
60	12	72	27	12	10	22	16	57	73	603	115
20	8	28	9	3	1	4	3	17	20	236	116
8	2	10	6	—	1	1	2	4	6	111	117
8	—	8	3	—	—	—	3	4	7	66	118
19	3	22	13	—	7	7	5	12	17	194	119
31	2	33	5	2	5	7	8	24	32	298	120
809	94	903	453	88	132	220	177	610	787	4.731	121
63	17	80	37	9	14	23	19	39	58	505	122
81	13	94	32	5	7	12	24	48	72	640	123
5	1	6	8	4	2	6	3	10	13	106	124
24	3	27	21	3	3	6	7	10	17	277	125
32	3	35	17	—	3	3	6	21	27	265	126
25	2	27	36	4	7	11	7	27	34	238	127
64	7	71	9	6	8	14	18	66	84	447	128

segue TAV. 8 — Popolazione residente attiva in condizione professionale,

Codice dei Comuni	COMUNI	AGRICOLTURA RAMO 0	INDUSTRIE						
			RAMO 1			RAMO 2	RAMO 3	RAMO 4	RAMO 5
			1. A	1. B	TOTALE				
129	PIETRA MARAZZI	26	—	1	1	4	39	41	25
130	PIOVERA	77	1	5	6	28	5	59	5
131	POMARO MONFERRATO	39	—	—	—	3	7	60	8
132	PONTECURONE	149	9	12	21	118	263	229	148
133	PONTESTURA	80	2	7	9	58	96	85	28
134	PONTI	133	—	1	1	3	4	34	21
135	PONZANO MONFERRATO	69	—	—	—	5	10	12	13
136	PONZONE	226	1	—	1	4	16	15	44
137	POZZOL GROPPPO	100	—	1	1	5	5	14	10
138	POZZOLO FORMIGARO	132	38	26	64	119	327	228	125
139	PRASCO	59	1	—	1	10	13	22	19
140	PREDOSA	185	1	4	5	41	100	63	61
141	QUARGNENTO	147	1	4	5	9	59	68	35
142	QUATTORDIO	99	1	2	3	148	376	60	48
143	RICALDONE	137	—	—	—	1	7	13	11
144	RIVALTA BORMIDA	252	—	7	7	7	27	37	49
145	RIVARONE	32	1	—	1	5	2	31	12
146	ROCCAFORTE LIGURE	35	—	1	1	2	1	2	3
147	ROCCA GRIMALDA	181	1	2	3	15	62	32	27
148	ROCCHETTA LIGURE	20	1	1	2	8	15	16	6
149	ROSIGNANO MONFERRATO	220	1	3	4	32	37	91	38
150	SALA MONFERRATO	108	—	4	4	12	22	25	16
151	SALE	406	8	7	15	77	115	376	145
152	SAN CRISTOFORO	27	1	7	8	25	26	24	17
153	SAN GIORGIO MONFERRATO	69	—	6	6	34	117	52	36
154	SAN SALVATORE MONFERRATO	226	2	9	11	16	74	694	237
155	SAN SEBASTIANO CURONE	25	1	5	6	—	6	15	11
156	SANT'AGATA FOSSILI	55	—	—	—	15	2	18	7
157	SARDIGLIANO	30	1	3	4	5	40	18	9
158	SAREZZANO	196	3	2	5	11	33	29	57
159	SERRALUNGA DI CREA	55	1	2	3	12	42	25	33
160	SERRAVALLE SCRIVIA	49	24	33	57	293	309	447	164
161	SEZZADIO	189	1	—	1	23	51	94	38
162	SILVANO D'ORBA	94	5	9	14	31	87	83	60
163	SOLERO	79	—	4	4	27	75	82	37
164	SOLOGHELLO	62	—	—	—	3	15	11	4
165	SPIGNO MONFERRATO	242	1	16	17	83	45	35	44
166	SPINETO SCRIVIA	32	3	1	4	8	23	10	2
167	STAZZANO	44	7	3	10	74	154	103	51
168	STREVI	213	—	—	—	21	26	82	61
169	TAGLILO MONFERRATO	105	—	2	2	9	97	33	64
170	TASSAROLO	7	1	2	3	28	16	25	10
171	TERRUGGIA	59	—	4	4	24	40	31	25
172	TERZO	143	1	4	5	6	19	21	25
173	TICINETO	75	—	4	4	40	85	87	84
174	TORTONA	589	81	101	182	477	1.580	1.467	986
175	TREVILLE	50	—	1	1	5	12	12	8
176	TRISOBBIO	137	—	—	—	7	24	20	14
177	VALENZA	276	6	17	23	110	230	4.926	458
178	VALMACCA	98	1	—	1	8	55	124	31
179	VIGNALE MONFERRATO	151	—	2	2	10	76	40	50
180	VIGNOLE BORBERA	16	9	12	21	90	79	112	56
181	VIGUZZOLO	214	25	3	28	78	156	99	127
182	VILLADEATI	112	1	—	1	8	19	28	16
183	VILLALVERNIA	18	4	3	7	32	39	50	37
184	VILLAMIROGLIO	70	—	3	3	6	17	9	7
185	VILLANOVA MONFERRATO	163	—	7	7	34	88	194	47
186	VILLAROMAGNANO	63	—	—	—	8	33	27	45
187	VISONE	86	—	6	6	23	43	65	32
188	VOLPEDO	147	8	2	10	10	39	43	51
189	VOLPEGLINO	29	—	—	—	1	4	1	3
190	VOLTAGGIO	43	1	2	3	39	16	42	32
	TOTALE PROVINCIA	22.404	746	1.505	2.251	11.302	18.201	28.201	12.897

per sesso e ramo di attività economica

TOTALE

COMMERCIO RAMO 6			TRASPORTI E COMU- NICAZIONI RAMO 7	CREDITO E ASSICURAZIONE, SERVIZI ALLE IMPRESE, NOLEGGIO RAMO 8			PUBBLICA AMMINISTRAZIONE; SERVIZI PUBBLICI E PRIVATI RAMO 9			TOTALE	Codice dei Comuni
6. A	6. B	TOTALE		8. A	8. B	TOTALE	9. A	9. B	TOTALE		
40	6	46	12	8	10	18	15	39	54	266	129
28	2	30	9	3	3	6	5	23	28	253	130
22	3	25	4	1	1	2	6	12	18	166	131
240	28	268	208	20	22	42	44	178	222	1.668	132
108	11	119	46	9	8	17	14	39	53	591	133
25	9	34	62	—	4	4	9	15	24	320	134
18	2	20	5	—	—	—	13	10	23	157	135
52	2	54	15	1	4	5	23	28	51	431	136
3	2	5	16	7	4	11	5	13	18	185	137
321	44	365	196	18	43	61	47	136	183	1.800	138
17	2	19	17	—	2	2	10	13	23	185	139
86	4	90	88	17	8	25	17	87	104	762	140
37	7	44	33	6	4	10	13	51	64	474	141
61	6	67	18	2	7	9	8	51	59	887	142
21	—	21	9	1	3	4	6	12	18	221	143
66	17	83	44	4	6	10	17	83	100	616	144
3	1	4	8	1	1	2	2	9	11	108	145
3	—	3	6	1	—	1	1	3	4	58	146
45	4	49	33	2	12	14	12	20	32	448	147
10	1	11	6	3	2	5	7	17	24	113	148
51	9	60	17	11	7	18	16	105	121	638	149
23	6	29	12	—	1	1	—	14	14	243	150
250	50	300	136	38	14	52	44	290	334	1.956	151
29	3	32	4	4	2	6	9	8	17	186	152
98	5	103	32	5	18	23	7	60	67	539	153
261	45	306	131	47	33	80	40	178	218	1.993	154
55	6	61	8	9	4	13	17	23	40	185	155
11	1	12	12	3	3	6	3	15	18	145	156
10	—	10	22	2	—	2	4	21	25	165	157
59	12	71	26	9	8	17	6	38	44	489	158
56	4	60	20	2	3	5	7	21	28	283	159
364	68	432	225	49	41	90	78	228	306	2.372	160
57	34	91	31	5	12	17	20	42	62	597	161
123	18	141	39	11	8	19	12	53	65	633	162
78	12	90	115	9	11	20	19	79	98	627	163
11	—	11	4	—	1	1	3	11	14	125	164
57	8	65	87	1	6	7	11	32	43	668	165
9	—	9	9	4	5	9	5	11	16	122	166
77	10	87	81	15	18	33	18	61	79	716	167
85	12	97	59	12	11	23	27	62	89	671	168
62	8	70	30	4	17	21	14	35	49	480	169
25	1	26	21	2	6	8	5	8	13	157	170
47	2	49	12	6	6	12	6	32	38	294	171
48	6	54	43	5	9	14	5	30	35	365	172
61	14	75	24	3	9	12	22	78	100	586	173
1.869	351	2.220	1.083	277	389	666	529	1.752	2.281	11.531	174
19	1	20	3	—	1	1	1	13	14	126	175
24	7	31	9	1	4	5	5	16	21	268	176
1.622	215	1.837	237	102	142	244	207	908	1.115	9.456	177
68	6	74	16	4	7	11	9	42	51	469	178
49	10	59	13	7	14	21	17	38	55	477	179
100	8	108	84	9	8	17	14	43	57	640	180
155	45	200	83	32	30	62	37	133	170	1.217	181
24	3	27	10	1	3	4	7	17	24	249	182
53	2	55	53	6	5	11	9	23	32	334	183
8	2	10	5	3	—	3	2	3	5	135	184
101	8	109	38	19	11	30	7	49	56	766	185
35	5	40	11	3	8	11	12	29	41	279	186
77	9	86	40	9	18	27	21	44	65	473	187
82	10	92	20	10	13	23	20	60	80	515	188
7	3	10	6	1	—	1	4	7	11	66	189
45	6	51	12	7	2	9	6	46	52	299	190
27.579	3.567	31.146	14.178	3.861	3.713	7.574	7.870	22.958	30.828	178.982	

segue TAV. 8 — Popolazione residente attiva in condizione professionale,

B —

Codice dei Comuni	COMUNI	AGRICOL- TURA RAMO 0	INDUSTRIE						
			RAMO 1			RAMO 2	RAMO 3	RAMO 4	RAMO 5
			1. A	1. B	TOTALE				
001	ACQUI TERME	271	24	97	121	392	731	434	706
002	ALBERA LIGURE	34	—	2	2	15	7	8	9
003	ALESSANDRIA	974	90	257	347	1.647	2.770	3.291	2.170
004	ALFIANO NATTA	97	—	2	2	8	26	7	20
005	ALICE BEL COLLE	124	—	2	2	3	25	15	12
006	ALLUVIONI CAMBIO'	94	—	—	—	9	20	50	19
007	ALTAVILLA MONFERRATO	48	1	1	2	—	36	23	8
008	ALZANO SCRIVIA	28	—	—	—	18	10	12	14
009	ARQUATA SCRIVIA	13	48	39	87	326	193	130	130
010	AVOLASCA	47	2	—	2	3	6	2	9
011	BALZOLA	68	2	5	7	25	74	56	52
012	BASALUZZO	39	2	8	10	92	53	46	41
013	BASSIGNANA	57	1	—	1	15	15	184	52
014	BELFORTE MONFERRATO	11	—	—	—	4	30	2	15
015	BERGAMASCO	45	2	1	3	4	22	8	20
016	BERZANO DI TORTONA	16	—	—	—	3	5	3	3
017	BISTAGNO	127	1	14	15	11	33	29	49
018	BORGHETTO DI BORBERA	50	4	9	13	119	42	41	47
019	BORGORATTO ALESSANDRINO	36	1	4	5	3	14	26	11
020	BORGO SAN MARTINO	100	—	2	2	19	42	70	43
021	BOSCO MARENGO	103	23	—	23	52	85	72	49
022	BOSIO	68	4	4	8	58	25	32	44
023	BOZZOLE	19	—	—	—	1	5	31	6
024	BRIGNANO-FRASCATA	64	4	1	5	3	5	19	17
025	CABELLA LIGURE	41	2	2	4	30	8	22	27
026	CAMAGNA MONFERRATO	87	1	1	2	7	28	18	17
027	CAMINO	61	1	7	8	17	46	14	12
028	CANTALUPO LIGURE	44	—	2	2	13	6	15	18
029	CAPRIATA D'ORBA	95	5	6	11	103	30	53	26
030	CARBONARA SCRIVIA	23	1	—	1	21	45	35	35
031	CARENTINO	20	—	1	1	9	6	5	7
032	CAREZZANO	42	—	1	1	20	7	10	19
033	CARPENETO	120	4	1	5	8	28	15	32
034	CARREGA LIGURE	34	1	—	1	1	5	1	12
035	CARROSIO	3	—	1	1	15	12	16	26
036	CARTOSIO	69	1	9	10	20	12	13	23
037	CASAL CERPELLI	96	1	2	3	26	20	14	32
038	CASALEGGIO BOIRO	25	—	5	5	5	3	9	12
039	CASALE MONFERRATO	540	22	132	154	1.132	1.816	1.242	1.195
040	CASALNOCETO	76	7	1	8	8	27	17	32
041	CASASCO	44	—	—	—	1	2	3	2
042	CASSANO SPINOLA	20	4	8	12	79	92	174	65
043	CASSINE	173	—	3	3	44	114	77	89
044	CASSINELLE	84	—	1	1	3	39	8	21
045	CASTELLANIA	16	—	—	—	1	—	5	1
046	CASTELLAR GUIDOBONO	21	—	—	—	16	19	5	10
047	CASTELLAZZO BORMIDA	231	2	12	14	44	105	123	176
048	CASTELLETTO D'ERRO	34	—	2	2	1	3	—	3
049	CASTELLETTO D'ORBA	106	2	3	5	40	23	73	46
050	CASTELLETTO MERLI	51	—	2	2	—	13	16	14
051	CASTELLETTO MONFERRATO	24	—	5	5	3	35	58	34
052	CASTELNUOVO BORMIDA	59	1	2	3	3	7	16	12
053	CASTELNUOVO SCRIVIA	372	11	8	19	112	212	229	219
054	CASTELSPINA	31	2	—	2	5	8	7	7
055	CAVATORE	40	—	—	—	2	7	3	12
056	CELLA MONTE	68	—	—	—	4	19	15	15
057	CERESETO	39	—	1	1	7	15	8	10
058	CERRETO GRUE	46	2	—	2	4	10	6	8
059	CERRINA MONFERRATO	100	4	6	10	9	90	37	54
060	CONIOLO	14	1	—	1	17	14	11	7
061	CONZANO	64	—	1	1	5	35	17	25
062	COSTA VESCOVATO	59	—	—	—	12	8	8	9
063	CREMOLINO	101	2	2	4	5	28	8	13
064	CUCCARO MONFERRATO	43	1	2	3	9	9	11	4

per sesso e ramo di attività economica

MASCHI

COMMERCIO RAMO 6			TRASPORTI E COMU- NICAZIONI RAMO 7	CREDITO E ASSICURAZIONE, SERVIZI ALLE IMPRESE, NOLEGGIO RAMO 8			PUBBLICA AMMINISTRAZIONE; SERVIZI PUBBLICI E PRIVATI RAMO 9			TOTALE	Codice dei Comuni
6. A	6. B	TOTALE		8. A	8. B	TOTALE	9. A	9. B	TOTALE		
909	166	1.075	617	157	130	287	287	525	812	5.446	001
13	1	14	13	—	1	1	1	3	4	107	002
3.964	662	4.626	3.105	938	571	1.509	2.370	2.449	4.819	25.258	003
30	5	35	10	—	4	4	2	5	7	216	004
13	1	14	12	5	1	6	2	4	6	219	005
39	5	44	25	5	6	11	4	7	11	283	006
13	3	16	6	3	1	4	3	3	6	149	007
6	3	9	7	2	1	3	1	1	2	103	008
135	78	213	336	22	26	48	74	70	144	1.620	009
7	—	7	9	1	—	1	2	2	4	90	010
23	19	42	29	10	4	14	10	17	27	394	011
40	10	50	58	2	11	13	18	15	33	435	012
46	18	64	13	10	4	14	11	20	31	446	013
4	1	5	9	—	1	1	19	3	22	99	014
16	2	18	35	3	2	5	10	8	18	178	015
1	—	1	1	—	1	1	—	2	2	35	016
57	12	69	94	8	8	16	11	15	26	469	017
36	7	43	62	9	3	12	11	21	32	461	018
10	2	12	27	1	2	3	5	5	10	147	019
58	4	62	17	9	4	13	6	23	29	397	020
69	7	76	73	15	9	24	54	22	76	633	021
37	3	40	23	8	2	10	8	13	21	329	022
10	1	11	1	1	1	2	4	2	6	82	023
15	2	17	11	5	1	6	3	7	10	157	024
32	7	39	31	6	1	7	16	15	31	240	025
9	5	14	6	2	2	4	5	3	8	191	026
21	2	23	7	5	1	6	3	9	12	206	027
14	2	16	14	—	2	2	3	2	5	135	028
34	9	43	38	11	6	17	18	15	33	449	029
24	4	28	36	4	2	6	7	6	13	243	030
5	1	6	12	1	1	2	4	1	5	73	031
10	3	13	10	1	1	2	4	4	8	132	032
19	7	26	15	3	4	7	7	18	25	281	033
5	—	5	5	1	—	1	1	1	2	67	034
6	—	6	13	—	—	—	3	3	6	98	035
20	5	25	10	3	1	4	7	5	12	198	036
24	16	40	20	4	4	8	21	20	41	300	037
5	1	6	5	—	1	1	2	4	6	77	038
1.550	355	1.905	732	355	258	613	476	884	1.360	10.689	039
32	9	41	19	8	4	12	6	14	20	260	040
3	1	4	3	1	—	1	—	2	2	62	041
67	10	77	51	5	6	11	16	23	39	620	042
75	22	97	111	20	9	29	25	29	54	791	043
30	1	31	15	3	2	5	3	6	9	216	044
2	—	2	7	—	1	1	1	1	2	35	045
9	3	12	15	3	1	4	3	2	5	107	046
155	23	178	122	23	22	45	51	62	113	1.151	047
1	—	1	9	—	1	1	—	—	—	54	048
62	9	71	43	4	4	8	12	18	30	445	049
10	3	13	9	1	1	2	1	2	3	123	050
51	7	58	22	11	8	19	7	12	19	277	051
14	—	14	21	5	3	8	8	9	17	160	052
200	43	243	173	23	32	55	27	61	88	1.722	053
8	1	9	10	1	2	3	3	5	8	90	054
4	2	6	8	1	—	1	2	5	7	86	055
16	3	19	10	2	4	6	4	5	9	165	056
17	2	19	7	2	2	4	—	2	2	112	057
8	—	8	9	1	4	5	4	4	8	106	058
33	12	45	29	2	5	7	7	19	26	407	059
14	—	14	1	1	5	6	1	2	3	88	060
24	2	26	3	1	—	1	3	7	10	187	061
5	1	6	12	4	2	6	4	4	8	128	062
17	3	20	14	—	5	5	3	7	10	208	063
6	2	8	4	6	1	7	2	4	6	104	064

segue TAV. 8 — Popolazione residente attiva in condizione professionale,

Codice dei Comuni	COMUNI	AGRICOLTURA RAMO 0	INDUSTRIE						
			RAMO 1			RAMO 2	RAMO 3	RAMO 4	RAMO 5
			1. A	1. B	TOTALE				
065	DENICE	15	—	1	1	2	6	3	9
066	DERNICE	46	—	2	2	3	2	2	12
067	FABBRICA CURONE	96	2	—	2	1	11	16	43
068	FELIZZANO	40	1	7	8	61	110	289	67
069	FRACONALTO	13	4	2	6	8	10	2	17
070	FRANCAVILLA BISIO	13	—	1	1	20	12	10	4
071	FRASCARO	22	—	2	2	4	5	10	8
072	FRASSINELLO MONFERRATO	68	1	12	13	12	26	10	28
073	FRASSINETO PO	115	—	11	11	23	35	53	102
074	FRESONARA	31	1	3	4	14	19	14	14
075	FRUGAROLO	93	15	5	20	51	46	61	36
076	FUBINE	97	—	3	3	22	51	39	50
077	GABIANO	148	—	6	6	14	51	34	43
078	GAMALERO	48	1	1	2	12	22	13	11
079	GARBAGNA	63	—	2	2	3	11	12	23
080	GAVAZZANA	4	1	1	2	4	5	6	—
081	GAVI	131	8	16	24	208	79	117	162
082	GIAROLE	31	—	—	—	6	31	57	15
083	GREMIASCO	36	—	—	—	2	6	9	25
084	GROGNARDO	17	—	1	1	2	10	10	7
085	GRONDONA	24	14	5	19	14	7	12	7
086	GUAZZORA	24	—	1	1	6	12	2	6
087	ISOLA SANT'ANTONIO	88	—	—	—	20	17	14	33
088	LERMA	68	—	—	—	7	22	22	30
089	LU	175	—	1	1	9	33	58	26
090	MALVICINO	17	—	—	—	1	1	1	3
091	MASIO	90	—	4	4	29	119	73	33
092	MELAZZO	116	—	7	7	9	21	22	40
093	MERANA	12	1	1	2	13	3	—	11
094	MIRABELLO MONFERRATO	68	1	2	3	35	52	97	36
095	MOLARE	57	3	18	21	11	77	41	66
096	MOLINO DEI TORTI	31	—	2	2	51	8	39	19
097	MOMBELLO MONFERRATO	149	2	1	3	5	63	23	25
098	MOMPERONE	41	2	1	3	1	3	8	4
099	MONCESTINO	37	—	—	—	2	7	4	—
100	MONGIARDINO LIGURE	39	—	2	2	10	—	1	10
101	MONLEALE	85	3	—	3	3	25	8	11
102	MONTACUTO	39	1	1	2	4	7	8	19
103	MONTALDEO	40	—	—	—	17	8	12	8
104	MONTALDO BORMIDA	84	—	—	—	4	16	9	23
105	MONTECASTELLO	28	1	—	1	2	6	20	3
106	MONTECHIARO D'ACQUI	51	—	3	3	13	5	6	24
107	MONTEGIOCO	20	—	—	—	6	6	1	10
108	MONTEMARZINO	87	1	—	1	3	10	10	4
109	MORANO SUL PO	69	1	3	4	106	82	38	40
110	MORBELLO	43	1	1	2	—	12	6	15
111	MORNESE	35	—	—	—	29	11	25	20
112	MORSASCO	73	1	2	3	9	11	6	11
113	MURISENGO	129	4	1	5	10	70	31	55
114	NOVI LIGURE	225	55	149	204	1.734	706	839	664
115	OCCIMIANO	97	—	3	3	48	61	31	51
116	ODALENGO GRANDE	67	—	1	1	2	17	6	20
117	ODALENGO PICCOLO	31	—	3	3	4	14	2	8
118	OLIVOLA	17	—	—	—	3	4	3	5
119	ORSARA BORMIDA	62	—	—	—	8	6	9	13
120	OTTIGLIO	62	—	—	—	18	32	11	10
121	OVADA	172	9	57	66	162	939	320	285
122	OVIGLIO	84	2	3	5	10	66	25	43
123	OZZANO MONFERRATO	66	—	8	8	71	82	41	35
124	PADERNA	27	—	1	1	8	4	7	5
125	PARETO	121	—	5	5	2	11	9	20
126	PARODI LIGURE	69	1	4	5	41	14	5	8
127	PASTURANA	12	1	5	6	29	12	22	18
128	PECETTO DI VALENZA	16	—	—	—	6	10	153	26

per sesso e ramo di attività economica

MASCHI

COMMERCIO RAMO 6			TRASPORTI E COMU- NICAZIONI RAMO 7	CREDITO E ASSICURAZIONE, SERVIZI ALLE IMPRESE, NOLEGGIO RAMO 8			PUBBLICA AMMINISTRAZIONE; SERVIZI PUBBLICI E PRIVATI RAMO 9			TOTALE	Codice dei Comuni
6. A	6. B	TOTALE		8. A	8. B	TOTALE	9. A	9. B	TOTALE		
3	—	3	17	—	2	2	2	1	3	61	065
3	3	6	8	2	—	2	2	5	7	90	066
32	2	34	25	4	1	5	14	13	27	260	067
51	15	66	33	8	5	13	16	21	37	724	068
4	1	5	8	1	2	3	6	3	9	81	069
8	—	8	12	—	6	6	3	7	10	96	070
8	—	8	13	3	3	6	2	7	9	87	071
14	1	15	5	1	1	2	5	7	12	191	072
44	12	56	16	6	4	10	6	20	26	447	073
26	4	30	16	1	2	3	5	12	17	162	074
48	7	55	50	10	5	15	28	21	49	476	075
43	9	52	30	3	5	8	12	24	36	388	076
26	6	32	15	6	6	12	7	11	18	373	077
20	3	23	19	—	2	2	9	14	23	175	078
22	5	27	14	5	3	8	7	12	19	182	079
1	—	1	3	—	—	—	1	1	2	27	080
109	48	157	134	29	16	45	33	55	88	1.145	081
13	4	17	15	8	—	8	3	4	7	187	082
10	—	10	9	4	4	8	4	8	12	117	083
8	—	8	4	1	1	2	6	7	13	74	084
8	3	11	15	2	1	3	7	8	15	127	085
25	3	28	9	2	1	3	—	1	1	92	086
24	2	26	7	3	3	6	5	9	14	225	087
20	6	26	14	2	2	4	3	8	11	204	088
42	9	51	19	6	4	10	4	16	20	402	089
4	—	4	7	—	—	—	—	—	—	34	090
21	5	26	26	3	5	8	9	14	23	431	091
27	5	32	26	6	3	9	4	14	18	300	092
3	—	3	7	—	—	—	4	1	5	56	093
21	3	24	29	6	6	12	13	16	29	385	094
34	12	46	44	8	11	19	24	19	43	425	095
41	7	48	20	7	3	10	2	9	11	239	096
33	11	44	10	4	7	11	3	6	9	342	097
7	—	7	3	3	2	5	1	4	5	80	098
2	1	3	—	1	—	1	1	1	2	56	099
4	—	4	5	—	—	—	2	—	2	73	100
22	4	26	21	5	2	7	4	10	14	203	101
14	1	15	8	1	2	3	4	5	9	114	102
12	—	12	4	—	—	—	1	2	3	104	103
14	3	17	7	3	5	8	5	6	11	179	104
13	—	13	10	3	1	4	4	8	12	99	105
9	3	12	32	1	1	2	3	9	12	160	106
9	2	11	6	1	1	2	4	2	6	68	107
8	3	11	10	3	2	5	2	4	6	147	108
29	13	42	13	19	7	26	3	12	15	435	109
9	—	9	7	1	—	1	2	5	7	102	110
30	5	35	16	1	1	2	13	5	18	191	111
21	1	22	11	1	1	2	7	2	9	157	112
44	15	59	23	1	9	10	7	24	31	423	113
882	209	1.091	1.198	159	170	329	369	542	911	7.901	114
22	11	33	24	9	4	13	11	13	24	385	115
9	7	16	7	1	1	2	3	6	9	147	116
4	—	4	4	—	—	—	1	3	4	74	117
6	—	6	3	—	—	—	2	1	3	44	118
5	3	8	7	—	5	5	3	4	7	125	119
17	2	19	4	2	4	6	6	13	19	181	120
405	88	493	377	65	79	144	137	215	352	3.310	121
27	16	43	30	6	8	14	13	11	24	344	122
42	13	55	27	2	3	5	17	11	28	418	123
3	1	4	6	4	2	6	3	5	8	76	124
15	3	18	15	2	3	5	6	4	10	216	125
13	3	16	16	—	2	2	6	6	12	188	126
9	2	11	29	3	5	8	6	10	16	163	127
32	7	39	9	5	3	8	15	33	48	315	128

segue TAV. 8 — Popolazione residente attiva in condizione professionale,

Codice dei Comuni	COMUNI	AGRICOLTURA RAMO 0	INDUSTRIE						
			RAMO 1			RAMO 2	RAMO 3	RAMO 4	RAMO 5
			1. A	1. B	TOTALE				
129	PIETRA MARAZZI	15	—	1	1	3	38	24	24
130	PIOVERA	57	1	5	6	22	5	39	5
131	POMARO MONFERRATO	30	—	—	—	3	5	44	8
132	PONTECURONE	115	8	12	20	106	238	79	143
133	PONTESTURA	58	2	4	6	51	66	48	27
134	PONTI	73	—	1	1	3	2	6	21
135	PONZANO MONFERRATO	39	—	—	—	4	10	8	13
136	PONZONE	158	1	—	1	4	13	10	42
137	POZZOL GROPPPO	64	—	—	—	5	4	7	10
138	POZZOLO FORMIGARO	94	35	26	61	101	237	136	119
139	PRASCO	38	1	—	1	10	12	8	17
140	PREDOSA	112	1	4	5	38	86	41	52
141	QUARGNENTO	101	1	4	5	7	48	43	33
142	QUATTORDIO	71	1	1	2	119	256	41	47
143	RICALDONE	109	—	—	—	1	5	11	11
144	RIVALTA BORMIDA	123	—	7	7	7	25	22	48
145	RIVARONE	15	1	—	1	5	2	25	12
146	ROCCAFORTE LIGURE	31	—	1	1	2	1	2	3
147	ROCCA GRIMALDA	116	1	2	3	11	58	21	27
148	ROCCHETTA LIGURE	9	1	1	2	8	15	8	6
149	ROSIGNANO MONFERRATO	147	—	3	3	24	33	62	37
150	SALA MONFERRATO	67	—	4	4	11	18	12	16
151	SALE	278	7	6	13	65	99	185	135
152	SAN CRISTOFORO	20	1	7	8	24	25	11	16
153	SAN GIORGIO MONFERRATO	44	—	5	5	33	97	21	34
154	SAN SALVATORE MONFERRATO	146	2	9	11	14	70	399	227
155	SAN SEBASTIANO CURONE	15	1	4	5	—	6	10	11
156	SANT'AGATA FOSSILI	32	—	—	—	14	—	13	7
157	SARDIGLIANO	14	1	3	4	5	38	10	8
158	SAREZZANO	104	2	2	4	11	31	17	54
159	SERRALUNGA DI CREA	33	1	1	2	11	32	13	30
160	SERRAVALLE SCRIVIA	37	22	32	54	266	256	240	160
161	SEZZADIO	121	1	—	1	20	39	42	34
162	SILVANO D'ORBA	64	5	9	14	28	82	51	59
163	SOLERO	59	—	4	4	16	63	59	37
164	SOLONGHELLO	37	—	—	—	3	14	3	4
165	SPIGNO MONFERRATO	132	1	16	17	80	41	18	41
166	SPINETO SCRIVIA	21	3	1	4	5	20	4	1
167	STAZZANO	32	7	3	10	67	132	55	50
168	STREVI	125	—	—	—	20	21	51	57
169	TAGLILO MONFERRATO	93	—	1	1	8	84	24	62
170	TASSAROLO	6	1	2	3	28	16	12	10
171	TERRUGGIA	36	—	4	4	19	31	21	25
172	TERZO	88	1	4	5	6	16	10	25
173	TICINETO	41	—	4	4	22	47	48	81
174	TORTONA	412	74	88	162	378	1.423	762	930
175	TREVILLE	29	—	1	1	4	11	9	8
176	TRISOBBIO	86	—	—	—	6	24	4	14
177	VALENZA	195	6	16	22	94	183	3.360	430
178	VALMACCA	54	1	—	1	4	45	72	31
179	VIGNALE MONFERRATO	105	—	2	2	7	46	17	47
180	VIGNOLE BORBERA	11	9	10	19	69	60	76	54
181	VIGUZZOLO	131	23	3	26	69	132	58	119
182	VILLADEATI	69	1	—	1	7	16	19	16
183	VILLALVERNIA	16	2	2	4	30	35	29	35
184	VILLAMIROGLIO	43	—	2	2	4	15	3	7
185	VILLANOVA MONFERRATO	104	—	7	7	31	77	78	45
186	VILLAROMAGNANO	42	—	—	—	7	25	14	43
187	VISONE	56	—	6	6	22	38	39	31
188	VOLPEDO	104	8	2	10	8	36	22	45
189	VOLPEGLINO	21	—	—	—	1	4	1	3
190	VOLTAGGIO	31	1	2	3	36	15	22	25
	TOTALE PROVINCIA	14.552	660	1.382	2.042	9.825	15.142	16.454	12.182

per sesso e ramo di attività economica

MASCHI

COMMERCIO RAMO 6			TRASPORTI E COMU- NICAZIONI RAMO 7	CREDITO E ASSICURAZIONE, SERVIZI ALLE IMPRESE, NOLEGGIO RAMO 8			PUBBLICA AMMINISTRAZIONE; SERVIZI PUBBLICI E PRIVATI RAMO 9			TOTALE	Codice dei Comuni
6. A	6. B	TOTALE		8. A	8. B	TOTALE	9. A	9. B	TOTALE		
26	6	32	10	2	8	10	12	20	32	189	129
13	2	15	7	1	2	3	4	7	11	170	130
13	3	16	3	1	—	1	4	4	8	118	131
117	26	143	193	13	9	22	31	52	83	1.142	132
61	11	72	40	4	3	7	9	13	22	397	133
17	8	25	59	—	1	1	8	7	15	206	134
9	2	11	3	—	—	—	10	4	14	102	135
25	1	26	12	1	3	4	16	12	28	298	136
2	2	4	15	6	3	9	3	3	6	124	137
200	41	241	182	17	29	46	32	36	68	1.285	138
9	2	11	14	—	1	1	8	4	12	124	139
35	3	38	73	11	6	17	10	40	50	512	140
18	6	24	30	3	1	4	10	18	28	323	141
27	4	31	15	2	5	7	2	6	8	597	142
12	—	12	4	1	3	4	2	5	7	164	143
31	16	47	34	3	4	7	14	35	49	369	144
3	1	4	7	1	1	2	1	3	4	77	145
2	—	2	4	—	—	—	1	2	3	49	146
28	3	31	28	2	5	7	7	6	13	315	147
4	1	5	5	2	1	3	7	5	12	73	148
33	8	41	12	8	4	12	9	28	37	408	149
13	6	19	11	—	1	1	—	4	4	163	150
137	44	181	123	35	9	44	37	61	98	1.221	151
17	2	19	4	4	2	6	5	1	6	139	152
58	5	63	27	4	14	18	4	19	23	365	153
140	39	179	116	27	16	43	28	64	92	1.297	154
25	5	30	6	7	2	9	16	12	28	120	155
2	1	3	9	1	3	4	2	4	6	88	156
4	—	4	16	1	—	1	3	10	13	113	157
37	11	48	20	5	5	10	4	12	16	315	158
28	4	32	15	2	2	4	4	5	9	181	159
190	60	250	208	38	24	62	58	79	137	1.670	160
33	33	66	27	3	8	11	16	19	35	396	161
60	18	78	31	9	5	14	7	17	24	445	162
37	9	46	103	4	6	10	12	28	40	437	163
5	—	5	3	—	—	—	2	2	4	73	164
30	8	38	72	—	5	5	10	10	20	464	165
2	—	2	6	4	1	5	4	4	8	76	166
42	10	52	69	14	10	24	14	23	37	528	167
33	8	41	53	11	8	19	22	15	37	424	168
32	8	40	23	2	8	10	13	9	22	367	169
11	1	12	18	2	2	4	5	3	8	117	170
25	2	27	10	5	3	8	4	7	11	192	171
19	5	24	37	2	6	8	5	14	19	238	172
32	14	46	22	3	6	9	19	29	48	368	173
1.018	313	1.331	933	203	211	414	350	524	874	7.619	174
13	1	14	3	—	1	1	1	3	4	84	175
17	7	24	9	1	1	2	4	6	10	179	176
948	198	1.146	202	72	71	143	152	288	440	6.215	177
41	6	47	12	4	5	9	7	18	25	300	178
27	8	35	12	5	8	13	11	13	24	308	179
51	6	57	77	6	5	11	9	13	22	456	180
82	35	117	69	28	19	47	22	38	60	828	181
14	3	17	9	—	2	2	4	3	7	163	182
26	2	28	45	6	3	9	8	7	15	246	183
7	2	9	4	3	—	3	1	1	2	92	184
51	7	58	32	18	6	24	5	19	24	480	185
18	5	23	11	2	6	8	6	12	18	191	186
40	9	49	31	6	12	18	13	21	34	324	187
49	10	59	20	8	9	17	14	27	41	362	188
5	3	8	5	1	—	1	2	5	7	51	189
26	6	32	10	5	1	6	6	15	21	205	190
14.856	3.250	18.106	12.148	2.810	2.234	5.044	5.705	7.661	13.366	118.861	

segue TAV. 8 — Popolazione residente attiva in condizione professionale,

Codice dei Comuni	COMUNI	AGRICOLTURA RAMO 0	INDUSTRIE						
			RAMO 1			RAMO 2	RAMO 3	RAMO 4	RAMO 5
			1. A	1. B	TOTALE				
001	ACQUI TERME	164	3	10	13	36	146	364	44
002	ALBERA LIGURE	21	—	—	—	—	2	6	—
003	ALESSANDRIA	457	18	24	42	341	513	2.120	153
004	ALFIANO NATTA	52	—	1	1	—	2	16	3
005	ALICE BEL COLLE	68	—	—	—	—	1	8	—
006	ALLUVIONI CAMBIO'	68	—	—	—	2	1	31	1
007	ALTAVILLA MONFERRATO	38	—	—	—	—	7	20	—
008	ALZANO SCRIVIA	14	—	—	—	2	—	10	—
009	ARQUATA SCRIVIA	8	4	1	5	31	25	157	4
010	AVOLASCA	36	—	—	—	—	3	3	1
011	BALZOLA	26	—	—	—	6	12	55	1
012	BASALUZZO	13	—	—	—	1	14	34	4
013	BASSIGNANA	25	—	—	—	6	3	83	2
014	BELFORTE MONFERRATO	3	—	—	—	—	5	—	—
015	BERGAMASCO	30	—	—	—	—	5	7	2
016	BERZANO DI TORTONA	17	—	—	—	1	—	—	—
017	BISTAGNO	95	—	—	—	—	7	35	5
018	BORGHETTO DI BORBERA	35	—	—	—	38	2	38	—
019	BORGORATTO ALESSANDRINO	20	—	—	—	—	—	7	2
020	BORGO SAN MARTINO	90	1	—	1	2	11	45	—
021	BOSCO MARENGO	61	5	1	6	6	5	47	3
022	BOSIO	8	—	1	1	—	1	44	—
023	BOZZOLE	16	—	—	—	—	1	13	—
024	BRIGNANO-FRASCATA	48	—	1	1	—	1	6	—
025	CABELLA LIGURE	12	—	—	—	5	3	8	1
026	CAMAGNA MONFERRATO	54	—	—	—	—	10	11	—
027	CAMINO	50	—	—	—	1	4	16	—
028	CANTALUPO LIGURE	22	—	—	—	2	2	5	1
029	CAPRIATA D'ORBA	65	—	1	1	4	8	22	2
030	CARBONARA SCRIVIA	11	1	—	1	3	5	39	2
031	CARENTINO	11	—	—	—	—	—	7	—
032	CAREZZANO	21	—	—	—	1	—	5	1
033	CARPENETO	62	—	—	—	—	3	7	—
034	CARREGA LIGURE	4	—	—	—	—	—	1	—
035	CARROSIO	—	—	—	—	—	—	5	2
036	CARTOSIO	46	—	—	—	2	—	8	1
037	CASAL CERMELLI	66	—	—	—	3	3	9	2
038	CASALEGGIO BOIRO	12	—	—	—	—	—	1	—
039	CASALE MONFERRATO	284	6	12	18	220	529	1.441	76
040	CASALNOCETO	18	—	2	2	2	4	20	3
041	CASASCO	14	—	—	—	1	1	—	—
042	CASSANO SPINOLA	10	1	—	1	11	11	47	—
043	CASSINE	78	—	2	2	6	34	40	8
044	CASSINELLE	50	—	—	—	1	5	1	1
045	CASTELLANIA	6	—	—	—	—	—	—	—
046	CASTELLAR GUIDOBONO	11	—	—	—	4	—	3	—
047	CASTELLAZZO BORMIDA	136	—	—	—	9	15	47	8
048	CASTELLETTO D'ERRO	32	—	—	—	—	1	2	—
049	CASTELLETTO D'ORBA	85	—	—	—	3	3	26	2
050	CASTELLETTO MERLI	38	—	—	—	—	6	22	1
051	CASTELLETTO MONFERRATO	20	—	—	—	1	1	34	2
052	CASTELNUOVO BORMIDA	26	1	—	1	2	2	6	—
053	CASTELNUOVO SCRIVIA	211	—	—	—	7	27	243	10
054	CASTELSPINA	19	—	—	—	—	—	1	—
055	CAVATORE	27	—	—	—	—	1	1	—
056	CELLA MONTE	28	—	—	—	1	5	10	—
057	CERESETO	24	—	—	—	2	2	12	1
058	CERRETO GRUE	51	—	1	1	—	2	1	—
059	CERRINA MONFERRATO	42	3	5	8	5	54	33	6
060	CONIOLO	9	1	—	1	2	2	7	2
061	CONZANO	56	—	—	—	3	29	10	—
062	COSTA VESCOVATO	38	—	—	—	—	2	1	—
063	CREMOLINO	42	—	—	—	1	5	14	—
064	CUCCARO MONFERRATO	26	—	—	—	1	2	18	—

per sesso e ramo di attività economica

FEMMINE

COMMERCIO RAMO 6			TRASPORTI E COMU- NICAZIONI RAMO 7	CREDITO E ASSICURAZIONE, SERVIZI ALLE IMPRESE, NOLEGGIO RAMO 8			PUBBLICA AMMINISTRAZIONE; SERVIZI PUBBLICI E PRIVATI RAMO 9			TOTALE	Codice dei Comuni
6. A	6. B	TOTALE		8. A	8. B	TOTALE	9. A	9. B	TOTALE		
880	11	891	141	59	89	148	95	898	993	2.940	001
5	—	5	4	—	—	—	—	4	4	42	002
3.122	67	3.189	546	394	378	772	884	4.545	5.429	13.562	003
19	—	19	—	—	1	1	1	10	11	105	004
14	—	14	5	1	4	5	1	15	16	117	005
23	—	23	5	1	1	2	5	24	29	162	006
9	—	9	3	1	—	1	1	9	10	88	007
9	—	9	—	—	—	—	—	8	8	43	008
148	11	159	47	11	16	27	26	166	192	655	009
4	—	4	—	1	—	1	—	2	2	50	010
34	—	34	5	4	3	7	5	30	35	181	011
46	4	50	11	7	4	11	4	32	36	174	012
39	1	40	1	1	2	3	5	27	32	195	013
6	—	6	3	1	—	1	—	3	3	21	014
15	—	15	3	2	—	2	3	16	19	83	015
1	—	1	—	—	—	—	—	1	1	20	016
51	2	53	10	5	6	11	2	34	36	252	017
40	—	40	17	—	3	3	7	27	34	207	018
14	—	14	4	—	3	3	4	12	16	66	019
42	—	42	6	2	2	4	2	34	36	237	020
68	1	69	21	6	2	8	12	56	68	294	021
12	1	13	2	2	1	3	8	19	27	99	022
6	—	6	1	—	2	2	—	6	6	45	023
11	—	11	2	—	2	2	2	16	18	89	024
28	—	28	4	1	2	3	2	30	32	96	025
7	1	8	4	1	3	4	—	13	13	104	026
14	—	14	5	—	1	1	1	17	18	109	027
11	—	11	3	—	—	—	1	6	7	53	028
43	—	43	4	4	3	7	2	41	43	199	029
16	1	17	4	3	3	6	4	26	30	118	030
8	—	8	3	—	1	1	1	6	7	37	031
7	—	7	3	—	1	1	4	16	20	59	032
19	—	19	5	2	5	7	1	28	29	132	033
4	—	4	—	1	—	1	—	2	2	12	034
7	—	7	1	1	3	4	—	6	6	25	035
11	1	12	2	1	2	3	4	12	16	90	036
27	1	28	3	3	3	6	15	28	43	163	037
6	—	6	—	—	1	1	1	3	4	24	038
1.340	32	1.372	102	92	159	251	194	1.966	2.160	6.453	039
26	1	27	3	5	1	6	3	22	25	110	040
1	—	1	—	1	—	1	—	8	8	26	041
85	1	86	6	3	1	4	10	40	50	226	042
64	—	64	13	4	10	14	16	72	88	347	043
14	—	14	4	—	2	2	1	10	11	89	044
—	—	—	1	—	—	—	1	2	3	10	045
8	—	8	2	1	—	1	2	8	10	39	046
176	4	180	23	15	14	29	17	137	154	601	047
3	—	3	2	—	—	—	2	1	3	43	048
49	1	50	11	2	4	6	3	47	50	236	049
4	—	4	1	—	—	—	—	6	6	78	050
31	—	31	3	4	6	10	6	30	36	138	051
9	—	9	5	4	1	5	3	8	11	67	052
178	3	181	19	7	17	24	12	147	159	881	053
8	—	8	3	2	1	3	1	11	12	46	054
5	—	5	1	—	—	—	1	5	6	41	055
11	—	11	3	2	1	3	1	18	19	80	056
12	—	12	—	2	—	2	2	6	8	63	057
12	—	12	1	1	2	3	—	3	3	74	058
31	—	31	4	1	1	2	2	38	40	225	059
11	—	11	—	1	—	1	—	5	5	40	060
10	1	11	1	—	3	3	4	17	21	134	061
11	—	11	—	1	1	2	—	5	5	59	062
20	—	20	2	—	—	—	2	16	18	102	063
6	—	6	1	—	—	—	—	3	3	57	064

segue TAV. 8 — Popolazione residente attiva in condizione professionale, C

Codice dei Comuni	COMUNI	AGRICOLTURA RAMO 0	INDUSTRIE						
			RAMO 1			RAMO 2	RAMO 3	RAMO 4	RAMO 5
			1. A	1. B	TOTALE				
065	DENICE	6	—	—	—	1	4	4	2
066	DERNICE	24	—	—	—	1	—	5	—
067	FABBRICA CURONE	25	—	—	—	—	3	16	—
068	FELIZZANO	27	—	—	—	8	30	149	3
069	FRACONALTO	10	—	1	1	—	1	2	—
070	FRANCAVILLA BISIO	8	—	—	—	1	4	4	—
071	FRASCARO	15	—	—	—	—	—	3	—
072	FRASSINELLO MONFERRATO	43	—	—	—	1	5	7	—
073	FRASSINETO PO	74	—	—	—	2	7	30	—
074	FRESONARA	28	2	—	2	2	1	9	—
075	FRUGAROLO	35	—	1	1	7	10	17	—
076	FUBINE	49	—	—	—	11	12	51	—
077	GABIANO	100	—	—	—	1	19	15	—
078	GAMALERO	29	—	—	—	—	2	2	—
079	GARBAGNA	29	1	—	1	3	3	6	—
080	GAVAZZANA	3	—	—	—	—	—	2	—
081	GAVI	56	1	1	2	11	6	132	—
082	GIAROLE	17	—	—	—	1	11	28	—
083	GREMIASCO	11	—	—	—	—	—	8	—
084	GROGNARDO	12	—	—	—	—	—	—	—
085	GRONDONA	7	2	—	2	2	1	6	—
086	GUAZZORA	21	—	—	—	—	1	3	—
087	ISOLA SANT'ANTONIO	50	—	—	—	4	3	17	—
088	LERMA	13	—	—	—	—	2	12	—
089	LU	85	—	—	—	4	5	40	—
090	MALVICINO	11	—	—	—	—	—	—	—
091	MASIO	72	1	3	4	7	44	19	—
092	MELAZZO	51	—	—	—	2	3	13	—
093	MERANA	7	—	—	—	—	—	1	—
094	MIRABELLO MONFERRATO	35	—	3	3	8	8	85	—
095	MOLARE	27	—	—	—	1	8	14	—
096	MOLINO DEI TORTI	17	—	—	—	10	3	40	—
097	MOMBELLO MONFERRATO	107	—	—	—	1	41	16	—
098	MOMPERONE	9	—	—	—	—	1	5	—
099	MONCESTINO	23	—	—	—	—	2	1	—
100	MONGIARDINO LIGURE	18	—	—	—	2	—	1	—
101	MONLEALE	49	—	—	—	—	6	11	—
102	MONTACUTO	7	—	—	—	—	1	5	—
103	MONTALDEO	13	—	—	—	—	1	—	—
104	MONTALDO BORMIDA	63	—	—	—	—	2	19	—
105	MONTECASTELLO	12	—	—	—	1	—	4	—
106	MONTECHIARO D'ACQUI	45	—	—	—	1	4	12	—
107	MONTEGIOCO	13	—	—	—	—	2	—	—
108	MONTEMARZINO	32	—	—	—	—	1	8	—
109	MORANO SUL PO	20	—	—	—	9	12	88	—
110	MORBELLO	26	—	—	—	1	4	5	—
111	MORNESE	16	—	—	—	1	3	10	—
112	MORSASCO	41	—	—	—	1	2	10	—
113	MURISENGO	72	1	—	1	6	20	45	—
114	NOVI LIGURE	73	9	17	26	184	165	711	—
115	OCCIMIANO	46	—	—	—	6	17	45	—
116	ODALENGO GRANDE	40	—	—	—	1	6	14	—
117	ODALENGO PICCOLO	16	—	—	—	—	3	7	—
118	OLIVOLA	13	—	—	—	—	1	1	—
119	ORSARA BORMIDA	35	—	—	—	—	1	—	—
120	OTTIGLIO	62	—	—	—	2	12	12	—
121	OVADA	90	5	5	10	20	89	195	—
122	OVIGLIO	40	—	—	—	3	16	14	—
123	OZZANO MONFERRATO	43	—	—	—	8	17	55	—
124	PADERNA	15	—	—	—	1	—	5	—
125	PARETO	24	—	—	—	1	1	12	—
126	PARODI LIGURE	33	—	—	—	2	1	5	—
127	PASTURANA	3	—	1	1	2	3	20	—
128	PECETTO DI VALENZA	5	—	—	—	—	3	46	—

per sesso e ramo di attività economica

FEMMINE

COMMERCIO RAMO 6			TRASPORTI E COMU- NICAZIONI RAMO 7	CREDITO E ASSICURAZIONE, SERVIZI ALLE IMPRESE, NOLEGGIO RAMO 8			PUBBLICA AMMINISTRAZIONE; SERVIZI PUBBLICI E PRIVATI RAMO 9			TOTALE	Codice dei Comuni
6. A	6. B	TOTALE		8. A	8. B	TOTALE	9. A	9. B	TOTALE		
—	—	—	—	—	1	1	2	1	3	21	065
3	—	3	3	2	1	3	2	6	8	47	066
30	—	30	3	1	—	1	4	23	27	107	067
57	1	58	5	5	6	11	7	61	68	359	068
9	—	9	1	1	—	1	—	2	2	27	069
4	—	4	3	2	2	4	1	4	5	34	070
14	—	14	4	2	3	5	1	14	15	57	071
14	1	15	2	—	—	—	1	15	16	90	072
35	—	35	6	1	4	5	4	44	48	208	073
18	—	18	11	—	—	—	—	13	13	85	074
33	—	33	10	4	12	16	8	68	76	210	075
36	1	37	2	4	1	5	8	41	49	219	076
27	—	27	4	3	1	4	1	17	18	194	077
10	—	10	5	1	4	5	3	15	18	71	078
25	—	25	4	—	1	1	4	13	17	89	079
1	—	1	1	1	1	2	—	1	1	10	080
98	2	100	18	6	10	16	11	82	93	440	081
18	—	18	3	3	3	6	4	12	16	100	082
4	1	5	3	1	—	1	2	19	21	50	083
6	—	6	1	—	—	—	4	6	10	29	084
6	1	7	4	1	—	1	—	11	11	42	085
15	—	15	4	—	1	1	1	7	8	53	086
21	1	22	1	4	—	4	1	19	20	123	087
16	—	16	1	—	2	2	1	12	13	59	088
27	2	29	4	1	3	4	2	39	41	214	089
6	—	6	—	—	—	—	1	—	1	18	090
28	—	28	7	2	5	7	5	29	34	223	091
29	1	30	2	1	1	2	5	22	27	134	092
6	—	6	2	1	—	1	—	2	2	19	093
23	—	23	1	3	2	5	6	30	36	205	094
39	1	40	4	—	5	5	4	41	45	147	095
21	—	21	4	2	1	3	1	10	11	110	096
29	1	30	3	3	1	4	2	21	23	225	097
5	—	5	—	1	—	1	—	5	5	27	098
2	—	2	2	—	—	—	1	4	5	35	099
1	—	1	—	—	—	—	1	3	4	26	100
19	1	20	3	3	1	4	2	19	21	114	101
8	—	8	2	—	—	—	—	9	9	32	102
5	—	5	—	—	—	—	2	5	7	27	103
7	1	8	3	1	1	2	3	13	16	114	104
5	—	5	2	1	—	1	4	11	15	40	105
10	—	10	4	1	1	2	3	4	7	86	106
4	—	4	1	—	—	—	1	5	6	27	107
4	—	4	1	—	3	3	1	6	7	58	108
35	—	35	6	4	2	6	11	25	36	219	109
10	1	11	2	—	—	—	—	4	4	55	110
20	1	21	2	—	1	1	4	8	12	66	111
14	—	14	2	—	2	2	—	9	9	81	112
52	—	52	4	2	2	4	3	26	29	243	113
802	28	830	168	61	86	147	108	1.145	1.253	3.606	114
38	1	39	3	3	6	9	5	44	49	218	115
11	1	12	2	2	—	2	—	11	11	89	116
4	2	6	2	—	1	1	1	1	2	37	117
2	—	2	—	—	—	—	1	3	4	22	118
14	—	14	6	—	2	2	2	8	10	69	119
14	—	14	1	—	1	1	2	11	13	117	120
404	6	410	76	23	53	76	40	395	435	1.421	121
36	1	37	7	3	6	9	6	28	34	161	122
39	—	39	5	3	4	7	7	37	44	222	123
2	—	2	2	—	—	—	—	5	5	30	124
9	—	9	6	1	—	1	1	6	7	61	125
19	—	19	1	—	1	1	—	15	15	77	126
16	—	16	7	1	2	3	1	17	18	75	127
32	—	32	—	1	5	6	3	33	36	132	128

segue TAV. 8 — Popolazione residente attiva in condizione professionale,

Codice dei Comuni	COMUNI	AGRICOLTURA RAMO 0	INDUSTRIE						
			RAMO 1			RAMO 2	RAMO 3	RAMO 4	RAMO 5
			1. A	1. B	TOTALE				
129	PIETRA MARAZZI	11	—	—	—	1	1	17	1
130	PIOVERA	20	—	—	—	6	—	20	—
131	POMARO MONFERRATO	9	—	—	—	—	2	16	—
132	PONTECURONE	34	1	—	1	12	25	150	5
133	PONTESTURA	22	—	3	3	7	30	37	1
134	PONTI	60	—	—	—	—	2	28	—
135	PONZANO MONFERRATO	30	—	—	—	1	—	4	—
136	PONZONE	68	—	—	—	—	3	5	2
137	POZZOL GROPPA	36	—	1	1	—	1	7	—
138	POZZOLO FORMIGARO	38	3	—	3	18	90	92	6
139	PRASCO	21	—	—	—	—	1	14	2
140	PREDOSA	73	—	—	—	3	14	22	9
141	QUARGNENTO	46	—	—	—	2	11	25	2
142	QUATTORDIO	28	—	1	1	29	120	19	1
143	RICALDONE	28	—	—	—	—	2	2	—
144	RIVALTA BORMIDA	129	—	—	—	—	2	15	1
145	RIVARONE	17	—	—	—	—	—	6	—
146	ROCCAFORTE LIGURE	4	—	—	—	—	—	—	—
147	ROCCA GRIMALDA	65	—	—	—	4	4	11	—
148	ROCCHETTA LIGURE	11	—	—	—	—	—	8	—
149	ROSIGNANO MONFERRATO	73	1	—	1	8	4	29	1
150	SALA MONFERRATO	41	—	—	—	1	4	13	—
151	SALE	128	1	1	2	12	16	191	10
152	SAN CRISTOFORO	7	—	—	—	1	1	13	1
153	SAN GIORGIO MONFERRATO	25	—	1	1	1	20	31	2
154	SAN SALVATORE MONFERRATO	80	—	—	—	2	4	295	10
155	SAN SEBASTIANO CURONE	10	—	1	1	—	—	5	—
156	SANT'AGATA FOSSILI	23	—	—	—	1	2	5	—
157	SARDIGLIANO	16	—	—	—	—	2	8	1
158	SAREZZANO	92	1	—	1	—	2	12	3
159	SERRALUNGA DI CREA	22	—	1	1	1	10	12	3
160	SERRAVALLE SCRIVIA	12	2	1	3	27	53	207	4
161	SEZZADIO	68	—	—	—	3	12	52	4
162	SILVANO D'ORBA	30	—	—	—	3	5	32	1
163	SOLERO	20	—	—	—	11	12	23	—
164	SOLONGHELLO	25	—	—	—	—	1	8	—
165	SPIGNO MONFERRATO	110	—	—	—	3	4	17	3
166	SPINETO SCRIVIA	11	—	—	—	3	3	6	—
167	STAZZANO	12	—	—	—	7	22	48	—
168	STREVI	88	—	—	—	1	5	31	—
169	TAGLIOLO MONFERRATO	12	—	1	1	1	13	9	—
170	TASSAROLO	1	—	—	—	—	—	13	—
171	TERRUGGIA	23	—	—	—	5	9	10	—
172	TERZO	55	—	—	—	—	3	11	—
173	TICINETO	34	—	—	—	18	38	39	—
174	TORTONA	177	7	13	20	99	157	705	5
175	TREVILLE	21	—	—	—	1	1	3	—
176	TRISOBBIO	51	—	—	—	1	—	16	—
177	VALENZA	81	—	1	1	16	47	1.566	2
178	VALMACCA	44	—	—	—	4	10	52	—
179	VIGNALE MONFERRATO	46	—	—	—	3	30	23	—
180	VIGNOLE BORBERA	5	—	2	2	21	19	36	—
181	VIGUZZOLO	83	2	—	2	9	24	41	—
182	VILLADEATI	43	—	—	—	1	3	9	—
183	VILLALVERNIA	2	2	1	3	2	4	21	—
184	VILLAMIROGLIO	27	—	1	1	2	2	6	—
185	VILLANOVA MONFERRATO	59	—	—	—	3	11	116	—
186	VILLAROMAGNANO	21	—	—	—	1	8	13	—
187	VISONE	30	—	—	—	1	5	26	—
188	VOLPEDO	43	—	—	—	2	3	21	—
189	VOLPEGLINO	8	—	—	—	—	—	—	—
190	VOLTAGGIO	12	—	—	—	3	1	20	—
	TOTALE PROVINCIA	7.852	86	123	209	1.477	3.059	11.747	71

per sesso e ramo di attività economica

FEMMINE

COMMERCIO RAMO 6			TRASPORTI E COMU- NICAZIONI RAMO 7	CREDITO E ASSICURAZIONE, SERVIZI ALLE IMPRESE, NOLEGGIO RAMO 8			PUBBLICA AMMINISTRAZIONE; SERVIZI PUBBLICI E PRIVATI RAMO 9			TOTALE	Codice dei Comuni
6. A	6. B	TOTALE		8. A	8. B	TOTALE	9. A	9. B	TOTALE		
14	—	14	2	6	2	8	3	19	22	77	129
15	—	15	2	2	1	3	1	16	17	83	130
9	—	9	1	—	1	1	2	8	10	48	131
123	2	125	15	7	13	20	13	126	139	526	132
47	—	47	6	5	5	10	5	26	31	194	133
8	1	9	3	—	3	3	1	8	9	114	134
9	—	9	2	—	—	—	3	6	9	55	135
27	1	28	3	—	1	1	7	16	23	133	136
1	—	1	1	1	1	2	2	10	12	61	137
121	3	124	14	1	14	15	15	100	115	515	138
8	—	8	3	—	1	1	2	9	11	61	139
51	1	52	15	6	2	8	7	47	54	250	140
19	1	20	3	3	3	6	3	33	36	151	141
34	2	36	3	—	2	2	6	45	51	290	142
9	—	9	5	—	—	—	4	7	11	57	143
35	1	36	10	1	2	3	3	48	51	247	144
—	—	—	1	—	—	—	1	6	7	31	145
1	—	1	2	1	—	1	—	1	1	9	146
17	1	18	5	—	7	7	5	14	19	133	147
6	—	6	1	1	1	2	—	12	12	40	148
18	1	19	5	3	3	6	7	77	84	230	149
10	—	10	1	—	—	—	—	10	10	80	150
113	6	119	13	3	5	8	7	229	236	735	151
12	1	13	—	—	—	—	4	7	11	47	152
40	—	40	5	1	4	5	3	41	44	174	153
121	6	127	15	20	17	37	12	114	126	696	154
30	1	31	2	2	2	4	1	11	12	65	155
9	—	9	3	2	—	2	1	11	12	57	156
6	—	6	6	1	—	1	1	11	12	52	157
22	1	23	6	4	3	7	2	26	28	174	158
28	—	28	5	—	1	1	3	16	19	102	159
174	8	182	17	11	17	28	20	149	169	702	160
24	1	25	4	2	4	6	4	23	27	201	161
63	—	63	8	2	3	5	5	36	41	188	162
41	3	44	12	5	5	10	7	51	58	190	163
6	—	6	1	—	1	1	1	9	10	52	164
27	—	27	15	1	1	2	1	22	23	204	165
7	—	7	3	—	4	4	1	7	8	46	166
35	—	35	12	1	8	9	4	38	42	188	167
52	4	56	6	1	3	4	5	47	52	247	168
30	—	30	7	2	9	11	1	26	27	113	169
14	—	14	3	—	4	4	—	5	5	40	170
22	—	22	2	1	3	4	2	25	27	102	171
29	1	30	6	3	3	6	—	16	16	127	172
29	—	29	2	—	3	3	3	49	52	218	173
851	38	889	150	74	178	252	179	1.228	1.407	3.912	174
6	—	6	—	—	—	—	—	10	10	42	175
7	—	7	—	—	3	3	1	10	11	89	176
674	17	691	35	30	71	101	55	620	675	3.241	177
27	—	27	4	—	2	2	2	24	26	169	178
22	2	24	1	2	6	8	6	25	31	169	179
49	2	51	7	3	3	6	5	30	35	184	180
73	10	83	14	4	11	15	15	95	110	389	181
10	—	10	1	1	1	2	3	14	17	86	182
27	—	27	8	—	2	2	1	16	17	88	183
1	—	1	1	—	—	—	1	2	3	43	184
50	1	51	6	1	5	6	2	30	32	286	185
17	—	17	—	1	2	3	6	17	23	88	186
37	—	37	9	3	6	9	8	23	31	149	187
33	—	33	—	2	4	6	6	33	39	153	188
2	—	2	1	—	—	—	2	2	4	15	189
19	—	19	2	2	1	3	—	31	31	94	190
12.723	317	13.040	2.030	1.051	1.479	2.530	2.165	15.297	17.462	60.121	

TAV. 9 - Popolazione residente attiva in condizione professionale, per sesso, settore di attività economica e posizione nella professione

A — TOTALE

Codice dei Comuni	COMUNI	POSIZIONE NELLA PROFESSIONE									
		IMPRENDITORI E LIBERI PROFESSIONISTI		LAVORATORI IN PROPRIO		COADIUVANTI		DIRIGENTI E IMPIEGATI		LAVORATORI DIPENDENTI	
		MF	M	MF	M	MF	M	MF	M	MF	M
001	ACQUI TERME	303	248	1.527	1.079	392	132	2.273	1.179	3.891	2.808
002	ALBERA LIGURE	4	4	55	38	13	4	16	10	61	51
003	ALESSANDRIA	1.494	1.277	5.463	3.874	1.318	452	12.784	6.967	17.761	12.688
004	ALFIANO NATTA	9	9	141	110	43	6	46	27	82	64
005	ALICE BEL COLLE	7	7	182	124	25	8	37	15	85	65
006	ALLUVIONI CAMBIO'	10	9	155	121	61	12	73	30	146	111
007	ALTAVILLA MONFERRATO	2	1	66	49	31	7	36	17	102	75
008	ALZANO SCRIVIA	5	5	47	35	6	—	19	8	69	55
009	ARQUATA SCRIVIA	39	33	328	224	69	25	661	394	1.178	944
010	AVOLASCA	—	—	95	57	1	—	18	11	26	22
011	BALZOLA	16	11	105	78	20	5	98	62	336	238
012	BASALUZZO	18	17	137	94	15	6	137	76	302	242
013	BASSIGNANA	16	13	208	163	48	20	91	54	278	196
014	BELFORTE MONFERRATO	2	2	22	16	3	1	16	10	77	70
015	BERGAMASCO	11	11	91	55	8	2	54	31	97	79
016	BERZANO DI TORTONA	—	—	27	20	11	—	3	2	14	13
017	BISTAGNO	6	5	236	184	112	24	125	75	242	181
018	BORGHETTO DI BORBERA	13	9	160	113	25	6	133	78	337	255
019	BORGORATTO ALESSANDRINO	6	5	55	34	5	—	59	37	88	71
020	BORGO SAN MARTINO	20	20	175	130	73	13	102	64	264	170
021	BOSCO MARENGO	29	22	198	133	39	11	235	136	426	331
022	BOSIO	1	1	136	121	12	7	66	43	213	157
023	BOZZOLE	—	—	41	33	17	5	16	6	53	38
024	BRIGNANO-FRASCATA	2	2	113	78	19	2	41	24	71	51
025	CABELLA LIGURE	20	18	117	91	20	6	56	29	123	96
026	CAMAGNA MONFERRATO	3	2	114	92	47	6	48	24	83	67
027	CAMINO	8	6	133	85	16	1	46	29	112	85
028	CANTALUPO LIGURE	6	5	82	65	14	3	21	12	65	50
029	CAPRIATA D'ORBA	20	19	202	133	44	7	143	82	239	208
030	CARBONARA SCRIVIA	8	7	69	49	11	8	85	53	188	126
031	CARENTINO	2	2	32	18	3	—	19	12	54	41
032	CAREZZANO	4	3	80	57	6	4	42	18	59	50
033	CARPENETO	5	5	183	142	25	5	71	35	129	94
034	CARREGA LIGURE	—	—	47	41	4	1	4	3	24	22
035	CARROSIO	1	1	23	17	2	1	26	16	71	63
036	CARTOSIO	8	8	144	100	19	6	36	22	81	62
037	CASAL CERMELLI	12	10	147	109	58	12	84	43	162	126
038	CASALEGGIO BOIRO	2	1	40	29	7	3	13	10	39	34
039	CASALE MONFERRATO	664	567	2.836	2.058	682	207	4.990	2.632	7.970	5.225
040	CASALNOCETO	11	11	113	88	12	3	89	47	145	111
041	CASASCO	1	1	43	39	17	6	11	5	16	11
042	CASSANO SPINOLA	12	9	143	93	27	14	189	117	475	387
043	CASSINE	31	27	322	243	80	28	255	133	450	360
044	CASSINELLE	10	10	148	113	35	8	36	20	76	65
045	CASTELLANIA	1	1	14	12	6	2	6	3	18	17
046	CASTELLAR GUIDOBONO	1	1	41	31	8	3	30	20	66	52
047	CASTELLAZZO BORMIDA	49	42	461	341	156	37	333	158	753	573
048	CASTELLETTO D'ERRO	2	1	52	34	15	1	6	3	22	15
049	CASTELLETTO D'ORBA	10	10	260	200	90	15	108	51	213	169
050	CASTELLETTO MERLI	3	2	87	69	27	7	23	10	61	35
051	CASTELLETTO MONFERRATO	23	20	101	76	18	2	117	65	156	114
052	CASTELNUOVO BORMIDA	3	3	99	69	8	2	57	38	60	48
053	CASTELNUOVO SCRIVIA	76	67	733	596	265	64	356	178	1.173	817
054	CASTELSPINA	4	3	50	38	18	2	34	20	30	27
055	CAVATORE	1	1	67	51	16	2	11	7	32	25
056	CELLA MONTE	7	6	99	73	16	2	56	31	67	53
057	CERESETO	6	5	58	45	20	4	19	8	72	50
058	CERRETO GRUE	2	2	78	47	31	6	32	19	37	32
059	CERRINA MONFERRATO	13	12	196	158	41	9	99	53	283	175
060	CONIOLO	4	4	30	22	9	2	26	13	59	47
061	CONZANO	7	3	133	85	17	1	54	30	110	68
062	COSTA VESCOVATO	4	4	95	61	14	3	29	20	45	40
063	CREMOLINO	4	4	134	110	40	8	38	19	94	67
064	CUCCARO MONFERRATO	2	2	62	44	15	3	28	20	54	35

segue TAV. 9 — **Popolazione residente attiva in condizione professionale, per sesso, settore di attività economica e posizione nella professione**

A — TOTALE

Codice dei Comuni	COMUNI	POSIZIONE NELLA PROFESSIONE									
		IMPRENDITORI E LIBERI PROFESSIONISTI		LAVORATORI IN PROPRIO		COADIUVANTI		DIRIGENTI E IMPIEGATI		LAVORATORI DIPENDENTI	
		MF	M	MF	M	MF	M	MF	M	MF	M
065	DENICE	—	—	21	15	—	—	7	5	54	41
066	DERNICE	2	2	72	49	3	1	20	12	40	26
067	FABBRICA CURONE	3	2	171	141	30	6	54	30	109	81
068	FELIZZANO	26	23	155	108	37	10	202	120	663	463
069	FRACONALTO	2	2	36	24	9	2	14	10	47	43
070	FRANCAVILLA BISIO	3	3	30	21	2	1	43	25	52	46
071	FRASCARO	8	4	43	27	3	—	40	15	50	41
072	FRASSINELLO MONFERRATO	9	9	103	71	20	7	38	25	111	79
073	FRASSINETO PO	14	13	188	147	38	9	116	61	299	217
074	FRESONARA	7	6	82	54	11	1	58	31	89	70
075	FRUGAROLO	13	10	132	94	30	9	186	103	325	260
076	FUBINE	16	12	192	152	47	12	111	51	241	161
077	GABIANO	8	8	236	174	68	15	67	38	188	138
078	GAMALERO	5	4	84	60	10	2	56	33	91	76
079	GARBAGNA	8	6	128	86	16	4	52	31	67	55
080	GAVAZZANA	—	—	7	4	—	—	12	7	18	16
081	GAVI	50	38	397	307	80	28	269	158	789	614
082	GIAROLE	1	1	60	50	11	2	57	30	158	104
083	GREMIASCO	2	2	53	42	10	5	46	24	56	44
084	GROGNARDO	6	6	37	23	4	3	31	22	25	20
085	GRONDONA	4	2	35	26	3	2	51	35	76	62
086	GUAZZORA	9	7	53	36	16	2	19	7	48	40
087	ISOLA SANT'ANTONIO	7	5	131	99	27	6	52	23	131	92
088	LERMA	6	6	111	96	30	14	36	23	80	65
089	LU	15	11	304	216	29	6	113	54	155	115
090	MALVICINO	—	—	27	18	8	—	2	1	15	15
091	MASIO	14	10	175	113	30	1	118	63	317	244
092	MELAZZO	9	9	164	120	36	13	61	35	164	123
093	MERANA	—	—	26	16	2	1	13	8	34	31
094	MIRABELLO MONFERRATO	9	7	150	111	28	8	91	52	312	207
095	MOLARE	19	16	141	105	21	5	125	79	266	220
096	MOLINO DEI TORTI	16	14	84	60	14	1	56	28	179	136
097	MOMBELLO MONFERRATO	6	5	219	176	116	25	74	39	152	97
098	MOMPERONE	2	1	49	41	7	2	21	12	28	24
099	MONCESTINO	1	1	58	37	1	—	9	2	22	16
100	MONGIARDINO LIGURE	1	1	54	41	5	2	6	2	33	27
101	MONLEALE	6	4	144	98	23	7	60	31	84	63
102	MONTACUTO	3	2	58	47	2	—	22	11	61	54
103	MONTALDEO	2	2	58	46	4	1	15	8	52	47
104	MONTALDO BORMIDA	7	7	131	92	38	7	39	20	78	53
105	MONTECASTELLO	4	4	35	30	3	—	31	14	66	51
106	MONTECHIARO D'ACQUI	4	4	121	70	11	6	27	13	83	67
107	MONTEGIOCO	2	2	37	30	12	2	23	15	21	19
108	MONTEMARZINO	2	1	106	90	24	4	27	16	46	36
109	MORANO SUL PO	15	13	99	74	30	8	116	69	394	271
110	MORBELLO	4	3	65	44	13	5	21	11	54	39
111	MORNESE	2	2	110	83	18	9	33	20	94	77
112	MORSASCO	8	8	119	87	28	7	28	12	55	43
113	MURISENGO	12	10	272	190	30	10	97	50	255	163
114	NOVI LIGURE	322	267	1.432	990	342	120	3.431	1.981	5.980	4.543
115	OCCIMIANO	6	6	155	120	56	15	106	45	280	199
116	ODALENGO GRANDE	5	5	103	77	28	4	23	11	77	50
117	ODALENGO PICCOLO	1	1	52	38	3	—	14	6	41	29
118	OLIVOLA	—	—	24	16	4	—	10	6	28	22
119	ORSARA BORMIDA	3	3	100	70	17	2	32	14	42	36
120	OTTIGLIO	4	3	103	74	47	5	32	16	112	83
121	OVADA	167	141	917	649	205	64	1.246	685	2.196	1.771
122	OVIGLIO	15	13	148	108	25	7	90	48	227	168
123	OZZANO MONFERRATO	9	5	145	105	46	11	133	73	307	224
124	PADERNA	2	2	44	31	5	1	25	15	30	27
125	PARETO	3	2	147	127	22	14	23	13	82	60
126	PARODI LIGURE	3	3	100	87	39	6	31	15	92	77
127	PASTURANA	10	8	46	28	6	2	57	39	119	86
128	PECETTO DI VALENZA	7	7	183	145	19	6	55	22	183	135

segue TAV. 9 — **Popolazione residente attiva in condizione professionale, per sesso, settore di attività economica e posizione nella professione**

A — TOTALE

Codice dei Comuni	COMUNI	POSIZIONE NELLA PROFESSIONE									
		IMPRENDITORI E LIBERI PROFESSIONISTI		LAVORATORI IN PROPRIO		COADIUVANTI		DIRIGENTI E IMPIEGATI		LAVORATORI DIPENDENTI	
		MF	M	MF	M	MF	M	MF	M	MF	M
129	PIETRA MARAZZI	14	13	70	55	14	5	72	39	96	77
130	PIOVERA	1	1	62	47	21	6	55	24	114	92
131	POMARO MONFERRATO	9	7	39	34	14	5	23	11	81	61
132	PONTECURONE	47	40	313	261	77	17	329	168	902	656
133	PONTESTURA	13	13	152	111	19	2	139	77	268	194
134	PONTI	4	3	115	87	47	9	54	36	100	71
135	PONZANO MONFERRATO	5	4	50	34	26	8	20	11	56	45
136	PONZONE	8	5	237	176	24	5	49	26	113	86
137	POZZOL GROPPLO	1	1	86	74	26	1	30	21	42	27
138	POZZOLO FORMIGARO	42	35	293	212	57	18	400	252	1.008	768
139	PRASCO	5	4	73	54	10	1	23	12	74	53
140	PREDOSA	9	5	241	156	41	8	147	93	324	250
141	QUARGNENTO	5	5	134	101	46	17	99	54	190	146
142	QUATTORDIO	16	13	127	95	29	10	248	154	467	325
143	RICALDONE	5	5	115	97	33	13	27	14	41	35
144	RIVALTA BORMIDA	9	9	250	166	102	12	94	42	161	140
145	RIVARONE	1	1	36	28	11	1	17	11	43	36
146	ROCCAFORTE LIGURE	1	1	34	30	1	—	8	5	14	13
147	ROCCA GRIMALDA	9	6	189	131	25	5	69	42	156	131
148	ROCCHETTA LIGURE	2	2	33	20	6	3	24	11	48	37
149	ROSIGNANO MONFERRATO	17	14	216	162	35	6	127	64	243	162
150	SALA MONFERRATO	4	3	111	77	22	6	25	15	81	62
151	SALE	36	31	585	448	138	22	371	167	826	553
152	SAN CRISTOFORO	5	5	51	36	5	2	27	14	98	82
153	SAN GIORGIO MONFERRATO	24	23	124	94	32	8	124	68	235	172
154	SAN SALVATORE MONFERRATO	59	53	524	409	102	32	411	188	897	615
155	SAN SEBASTIANO CURONE	17	13	58	44	19	4	44	27	47	32
156	SANT'AGATA FOSSILI	5	3	66	41	5	1	28	10	41	33
157	SARDIGLIANO	—	—	41	23	7	1	41	24	76	65
158	SAREZZANO	15	13	197	140	58	8	91	47	128	107
159	SERRALUNGA DI CREA	9	8	93	55	20	7	48	25	113	86
160	SERRAVALLE SCRIVIA	48	40	361	274	109	40	614	368	1.240	948
161	SEZZADIO	16	13	206	142	43	15	76	42	256	184
162	SILVANO D'ORBA	17	16	183	140	51	19	122	64	260	206
163	SOLERO	13	11	125	95	24	6	152	77	313	248
164	SOLONGHELLO	4	4	66	38	2	1	21	8	32	22
165	SPIGNO MONFERRATO	7	6	252	173	63	9	69	44	277	232
166	SPINETO SCRIVIA	3	2	37	24	2	—	47	25	33	25
167	STAZZANO	8	6	126	97	17	2	155	91	410	332
168	STREVI	21	18	211	149	79	16	129	67	231	174
169	TAGLILO MONFERRATO	9	7	149	134	26	6	93	47	203	173
170	TASSAROLO	6	5	23	16	4	2	43	29	81	65
171	TERRUGGIA	9	9	79	64	33	7	58	32	115	80
172	TERZO	7	5	154	110	44	15	61	34	99	74
173	TICINETO	26	24	128	96	30	3	110	50	292	195
174	TORTONA	476	411	1.921	1.467	470	143	3.325	1.728	5.339	3.870
175	TREVILLE	10	8	56	37	10	4	15	7	35	28
176	TRISOBBIO	2	2	130	92	18	3	29	15	89	67
177	VALENZA	275	242	2.743	2.367	423	153	1.569	602	4.446	2.851
178	VALMACCA	7	7	143	103	41	4	81	47	197	135
179	VIGNALE MONFERRATO	15	14	150	111	32	10	77	43	203	130
180	VIGNOLE BORBERA	8	7	110	84	20	8	164	100	338	255
181	VIGUZZOLO	23	22	314	223	64	12	278	144	538	427
182	VILLADEATI	5	4	95	74	37	10	34	16	78	55
183	VILLALVERNIA	6	5	69	51	15	6	73	47	171	133
184	VILLAMIROGLIO	2	2	64	49	14	1	17	8	38	33
185	VILLANOVA MONFERRATO	14	13	178	136	63	15	115	69	396	247
186	VILLAROMAGNANO	13	13	69	48	9	3	59	31	129	99
187	VISONE	10	8	143	109	30	8	116	57	174	141
188	VOLPEDO	17	15	206	162	43	10	110	62	139	111
189	VOLPEGLINO	1	1	30	24	2	—	11	8	22	17
190	VOLTAGGIO	3	3	86	62	15	7	64	38	131	99
	TOTALE PROVINCIA	5.470	4.672	40.015	29.642	9.132	2.561	44.189	23.789	80.176	58.19

segue TAV. 9 — **Popolazione residente attiva in condizione professionale, per sesso, settore di attività economica e posizione nella professione**

B — AGRICOLTURA, CACCIA, FORESTE E PESCA

Codice dei Comuni	COMUNI	POSIZIONE NELLA PROFESSIONE									
		IMPRENDITORI E LIBERI PROFESSIONISTI		LAVORATORI IN PROPRIO		COADIUVANTI		DIRIGENTI E IMPIEGATI		LAVORATORI DIPENDENTI	
		MF	M	MF	M	MF	M	MF	M	MF	M
001	ACQUI TERME	17	12	238	154	39	9	24	16	117	80
002	ALBERA LIGURE	—	—	44	28	6	2	1	1	4	3
003	ALESSANDRIA	46	37	743	533	188	34	98	69	356	301
004	ALFIANO NATTA	—	—	106	84	32	5	—	—	11	8
005	ALICE BEL COLLE	1	1	154	103	18	6	—	—	19	14
006	ALLUVIONI CAMBIO	—	—	106	80	46	7	—	—	10	7
007	ALTAVILLA MONFERRATO	1	—	48	35	25	5	1	—	11	8
008	ALZANO SCRIVIA	2	2	32	21	3	—	1	1	4	4
009	ARQUATA SCRIVIA	—	—	11	6	1	—	1	1	8	6
010	AVOLASCA	—	—	81	46	—	—	1	—	1	1
011	BALZOLA	3	2	45	34	15	3	—	—	31	29
012	BASALUZZO	—	—	37	30	2	1	—	—	13	8
013	BASSIGNANA	1	1	54	42	13	1	—	—	14	13
014	BELFORTE MONFERRATO	—	—	12	9	—	—	—	—	2	2
015	BERGAMASCO	—	—	66	41	5	1	—	—	4	3
016	BERZANO DI TORTONA	—	—	23	16	10	—	—	—	—	—
017	BISTAGNO	2	1	136	102	68	13	—	—	16	11
018	BORGHETTO DI BORBERA	1	1	65	39	5	—	2	—	12	10
019	BORGORATTO ALESSANDRINO	—	—	41	26	3	—	4	3	8	7
020	BORGO SAN MARTINO	2	2	102	76	44	4	3	2	39	16
021	BOSCO MARENCO	4	2	114	76	15	1	5	3	26	21
022	BOSIO	—	—	66	63	5	3	—	—	5	2
023	BOZZOLE	—	—	17	11	11	3	—	—	7	5
024	BRIGNANO-FRASCATA	—	—	85	54	15	1	1	1	11	8
025	CABELLA LIGURE	2	2	43	33	1	—	—	—	7	6
026	CAMAGNA MONFERRATO	1	—	91	75	42	5	—	—	7	7
027	CAMINO	1	1	98	54	4	1	—	—	8	5
028	CANTALÙPO LIGURE	3	2	45	32	5	—	—	—	13	10
029	CAPRIATA D'ORBA	1	1	121	80	26	3	2	1	10	10
030	CARBONARA SCRIVIA	—	—	22	14	1	1	2	2	9	6
031	CARENTINO	1	1	19	10	1	—	1	1	9	8
032	CAREZZANO	—	—	55	39	3	1	—	—	5	2
033	CARPENETO	2	2	136	100	20	4	—	—	24	14
034	CARREGA LIGURE	—	—	31	29	3	1	—	—	4	4
035	CARROSIO	—	—	3	3	—	—	—	—	—	—
036	CARTOSIO	2	2	97	60	10	4	1	1	5	2
037	CASAL CERPELLI	2	2	91	67	42	8	1	1	26	18
038	CASALEGGIO BOIRO	—	—	28	18	5	3	—	—	4	4
039	CASALE MONFERRATO	41	32	457	347	147	35	36	17	143	109
040	CASALNOCETO	1	1	73	60	7	2	1	1	12	12
041	CASASCO	—	—	39	37	17	6	—	—	2	1
042	CASSANO SPINOLA	1	—	21	14	2	1	—	—	6	5
043	CASSINE	2	—	163	130	55	17	4	2	27	24
044	CASSINELLE	—	—	106	78	26	5	—	—	2	1
045	CASTELLANIA	—	—	14	12	6	2	—	—	2	2
046	CASTELLAR GUIDOBONO	—	—	24	18	5	1	1	—	2	2
047	CASTELLAZZO BORMIDA	4	4	205	155	87	16	6	4	65	52
048	CASTELLETTO D'ERRO	—	—	51	33	15	1	—	—	—	—
049	CASTELLETTO D'ORBA	—	—	138	101	50	2	—	—	3	3
050	CASTELLETTO MERLI	1	1	60	43	21	5	1	1	6	1
051	CASTELLETTO MONFERRATO	1	—	22	15	8	1	3	—	10	8
052	CASTELNUOVO BORMIDA	—	—	74	53	5	1	1	—	5	5
053	CASTELNUOVO SCRIVIA	6	4	380	314	170	34	4	4	23	16
054	CASTELSPINA	1	1	35	27	13	2	—	—	1	1
055	CAVATORE	—	—	50	37	15	1	—	—	2	2
056	CELLA MONTE	1	1	75	59	12	2	—	—	8	6
057	CERESETO	2	1	40	31	12	2	1	—	8	5
058	CERRETO GRUE	—	—	64	38	28	6	—	—	5	2
059	CERRINA MONFERRATO	2	2	102	82	22	3	2	2	14	11
060	CONIOLO	—	—	15	12	5	—	—	—	3	2
061	CONZANO	3	—	101	59	9	—	—	—	7	5
062	COSTA VESCOVATO	3	3	83	53	10	2	1	1	—	—
063	CREMOLINO	1	1	102	84	26	5	3	1	11	10
064	CUCCARO MONFERRATO	1	1	51	38	15	3	1	1	1	—

segue TAV. 9 — Popolazione residente attiva in condizione professionale, per sesso,
settore di attività economica e posizione nella professione

B — AGRICOLTURA, CACCIA, FORESTE E PESCA

Codice dei Comuni	COMUNI	POSIZIONE NELLA PROFESSIONE									
		IMPRENDITORI E LIBERI PROFESSIONISTI		LAVORATORI IN PROPRIO		COADIUVANTI		DIRIGENTI E IMPIEGATI		LAVORATORI DIPENDENTI	
		MF	M	MF	M	MF	M	MF	M	MF	M
065	DENICE	—	—	18	12	—	—	—	—	3	3
066	DERNICE	—	—	61	41	3	1	1	—	5	4
067	FABBRICA CURONE	—	—	103	92	13	—	—	—	5	4
068	FELIZZANO	1	1	46	29	11	4	1	1	8	5
069	FRACONALTO	—	—	20	13	3	—	—	—	—	—
070	FRANCAVILLA BISIO	—	—	19	12	1	—	—	—	1	1
071	FRASCARO	—	—	33	19	1	—	—	—	3	3
072	FRASSINELLO MONFERRATO	2	2	74	49	14	6	—	—	21	11
073	FRASSINETO PO	—	—	108	84	23	5	1	—	57	26
074	FRESONARA	1	1	46	29	11	1	—	—	1	—
075	FRUGAROLO	—	—	77	59	18	4	2	—	31	30
076	FUBINE	—	—	99	77	28	4	1	1	18	15
077	GABIANO	1	1	168	120	51	9	1	1	27	17
078	GAMALERO	—	—	57	38	8	2	2	—	10	8
079	GARBAGNA	—	—	84	58	4	2	—	—	4	3
080	GAVAZZANA	—	—	6	3	—	—	—	—	1	1
081	GAVI	12	7	113	87	26	11	1	—	35	26
082	GIAROLE	1	1	19	18	9	2	1	1	18	9
083	GREMIASCO	—	—	30	23	6	3	1	1	10	9
084	GROGNARDO	1	1	25	14	1	1	—	—	2	1
085	GRONDONA	—	—	21	15	1	1	—	—	9	8
086	GUAZZORA	—	—	33	21	8	1	—	—	4	2
087	ISOLA SANT'ANTONIO	1	—	90	70	18	3	1	1	28	14
088	LERMA	—	—	60	55	18	10	—	—	3	3
089	LU	—	—	234	165	16	2	1	1	9	7
090	MALVICINO	—	—	21	12	2	—	—	—	5	5
091	MASIO	3	1	124	79	23	1	1	1	11	8
092	MELAZZO	—	—	125	93	24	8	2	2	16	13
093	MERANA	—	—	17	11	1	—	—	—	1	1
094	MIRABELLO MONFERRATO	—	—	75	57	21	5	2	1	5	5
095	MOLARE	2	—	57	41	7	1	—	—	18	15
096	MOLINO DEI TORTI	1	1	36	24	5	—	—	—	6	6
097	MOMBELLO MONFERRATO	—	—	151	121	94	22	1	1	10	5
098	MOMPERONE	1	—	40	34	1	—	—	—	8	7
099	MONCESTINO	—	—	54	35	1	—	—	—	5	2
100	MONGIARDINO LIGURE	1	1	47	34	4	2	—	—	5	2
101	MONLEALE	1	1	109	75	13	1	2	—	9	8
102	MONTACUTO	—	—	43	37	1	—	—	—	2	2
103	MONTALDEO	—	—	46	36	2	1	1	1	4	2
104	MONTALDO BORMIDA	1	1	103	70	34	7	2	1	7	5
105	MONTECASTELLO	2	2	16	13	2	—	3	—	17	13
106	MONTECHIARO D'ACQUI	—	—	90	48	5	3	1	—	—	—
107	MONTEGIOCO	—	—	23	18	8	—	1	1	1	—
108	MONTEMARZINO	—	—	89	79	22	4	—	—	8	—
109	MORANO SUL PO	—	—	40	38	14	4	2	—	33	2
110	MORBELLO	1	1	50	34	8	3	1	1	9	—
111	MORNESE	—	—	46	30	1	1	—	—	4	—
112	MORSASCO	1	1	82	59	19	5	1	1	11	—
113	MURISENGO	1	1	159	102	6	1	1	1	34	2
114	NOVI LIGURE	22	19	137	101	12	1	16	10	111	9
115	OCCIMIANO	2	2	73	63	43	14	2	2	23	1
116	ODALENGO GRANDE	—	—	76	57	23	4	—	—	8	—
117	ODALENGO PICCOLO	—	—	43	30	2	—	1	—	1	—
118	OLIVOLA	—	—	19	12	4	—	1	1	6	—
119	ORSARA BORMIDA	—	—	79	56	13	2	—	—	5	—
120	OTTIGLIO	—	—	75	53	39	4	—	—	10	—
121	OVADA	12	9	186	128	28	6	1	1	35	2
122	OVIGLIO	2	2	92	64	16	6	1	1	13	1
123	OZZANO MONFERRATO	1	—	65	49	26	5	2	1	15	1
124	PADERNA	—	—	36	26	4	—	—	—	2	—
125	PARETO	1	—	119	105	16	9	1	—	8	—
126	PARODI LIGURE	—	—	67	60	30	6	—	—	5	—
127	PASTURANA	—	—	10	8	1	—	—	—	4	—
128	PECETTO DI VALENZA	—	—	17	12	—	—	—	—	4	—

segue TAV. 9 — **Popolazione residente attiva in condizione professionale, per sesso, settore di attività economica e posizione nella professione**

B — AGRICOLTURA, CACCIA, FORESTE E PESCA

Codice dei Comuni	COMUNI	POSIZIONE NELLA PROFESSIONE									
		IMPRENDITORI E LIBERI PROFESSIONISTI		LAVORATORI IN PROPRIO		COADIUVANTI		DIRIGENTI E IMPIEGATI		LAVORATORI DIPENDENTI	
		MF	M	MF	M	MF	M	MF	M	MF	M
129	PIETRA MARAZZI	—	—	17	11	5	1	—	—	4	3
130	PIOVERA	—	—	37	33	19	6	2	2	19	16
131	POMARO MONFERRATO	—	—	19	15	7	3	—	—	13	12
132	PONTECURONE	6	6	94	84	26	5	2	—	21	20
133	PONTESTURA	6	6	55	44	9	—	1	1	9	7
134	PONTI	—	—	92	66	38	5	1	1	2	1
135	PONZANO MONFERRATO	—	—	38	26	24	7	1	1	6	5
136	PONZONE	—	—	186	138	13	1	2	1	25	18
137	POZZOL GROPPO	—	—	74	63	26	1	—	—	—	—
138	POZZOLO FORMIGARO	2	2	97	73	18	6	—	—	15	13
139	PRASCO	1	1	44	33	8	1	2	1	4	2
140	PREDOSA	—	—	141	88	13	3	3	3	28	18
141	QUARGNENTO	—	—	99	77	37	14	1	1	10	9
142	QUATTORDIO	3	2	64	52	14	2	2	1	16	14
143	RICALDONE	—	—	97	86	29	12	—	—	11	11
144	RIVALTA BORMIDA	—	—	165	108	76	5	2	2	9	8
145	RIVARONE	—	—	22	14	9	—	—	—	1	1
146	ROCCAFORTE LIGURE	—	—	31	29	1	—	—	—	3	2
147	ROCCA GRIMALDA	2	2	151	100	18	5	1	1	9	8
148	ROCCHETTA LIGURE	1	1	16	6	3	2	—	—	—	—
149	ROSIGNANO MONFERRATO	—	—	164	120	27	6	1	1	28	20
150	SALA MONFERRATO	1	1	87	58	13	2	—	—	7	6
151	SALE	2	2	293	235	77	9	2	1	32	31
152	SAN CRISTOFORO	—	—	23	17	—	—	—	—	4	3
153	SAN GIORGIO MONFERRATO	4	4	37	27	12	1	1	1	15	11
154	SAN SALVATORE MONFERRATO	2	2	170	125	43	10	2	2	9	7
155	SAN SEBASTIANO CURONE	1	1	19	12	2	—	—	—	3	2
156	SANT'AGATA FOSSILI	—	—	52	31	3	1	—	—	—	—
157	SARDIGLIANO	—	—	22	10	5	1	—	—	3	3
158	SAREZZANO	—	—	144	99	47	2	3	2	2	1
159	SERRALUNGA DI CREA	2	1	44	24	—	—	1	1	8	7
160	SERRAVALLE SCRIVIA	5	5	30	23	2	—	1	1	11	8
161	SEZZADIO	1	—	141	95	24	8	1	1	22	17
162	SILVANO D'ORBA	—	—	65	55	22	4	3	1	4	4
163	SOLERO	—	—	54	46	16	4	1	1	8	8
164	SOLONGHELLO	—	—	59	35	1	—	—	—	2	2
165	SPIGNO MONFERRATO	—	—	178	114	49	8	1	—	14	10
166	SPINETO SCRIVIA	—	—	28	20	2	—	—	—	2	1
167	STAZZANO	—	—	33	26	4	—	—	—	7	6
168	STREVI	2	1	130	97	60	9	—	—	21	18
169	TAGLIOLO MONFERRATO	—	—	71	68	13	4	1	1	20	20
170	TASSAROLO	1	1	4	3	—	—	—	—	2	2
171	TERRUGGIA	—	—	31	27	23	6	1	1	4	2
172	TERZO	—	—	103	73	36	11	1	1	3	3
173	TICINETO	—	—	45	30	15	1	2	—	13	10
174	TORTONA	22	18	311	238	91	17	27	21	138	118
175	TREVILLE	1	1	38	22	7	3	—	—	4	3
176	TRISOBBIO	—	—	111	75	16	3	—	—	10	8
177	VALENZA	8	7	153	113	32	6	5	4	78	65
178	VALMACCA	—	—	58	40	25	2	—	—	15	12
179	VIGNALE MONFERRATO	1	1	94	73	18	3	3	3	35	25
180	VIGNOLE BORBERA	—	—	12	9	—	—	—	—	4	2
181	VIGUZZOLO	3	2	162	110	30	2	2	2	17	15
182	VILLADEATI	—	—	65	48	30	9	—	—	17	12
183	VILLALVERNIA	—	—	12	10	—	—	—	—	6	6
184	VILLAMIROGLIO	—	—	56	41	13	1	—	—	1	1
185	VILLANOVA MONFERRATO	—	—	88	71	36	6	5	3	34	24
186	VILLAROMAGNANO	—	—	46	32	4	—	1	1	12	9
187	VISONE	2	2	65	50	17	3	—	—	2	1
188	VOLPEDO	1	1	115	92	22	3	—	—	9	8
189	VOLPEGLINO	—	—	24	19	1	—	1	—	3	2
190	VOLTAGGIO	—	—	37	26	—	—	1	1	5	4
	TOTALE PROVINCIA	321	252	15.245	11.145	3.618	707	361	236	2.859	2.212

segue TAV. 9 — **Popolazione residente attiva in condizione professionale, per sesso, settore di attività economica e posizione nella professione**

C — INDUSTRIE

Codice dei Comuni	COMUNI	POSIZIONE NELLA PROFESSIONE									
		IMPRENDITORI E LIBERI PROFESSIONISTI		LAVORATORI IN PROPRIO		COADIUVANTI		DIRIGENTI E IMPIEGATI		LAVORATORI DIPENDENTI	
		MF	M	MF	M	MF	M	MF	M	MF	M
001	ACQUI TERME	35	33	402	360	49	22	489	308	2.012	1.661
002	ALBERA LIGURE	—	—	3	3	1	—	5	5	40	33
003	ALESSANDRIA	139	124	1.463	1.305	137	74	2.469	1.666	9.186	7.056
004	ALFIANO NATTA	5	5	11	9	3	—	17	11	49	38
005	ALICE BEL COLLE	—	—	18	15	1	1	4	2	43	39
006	ALLUVIONI CAMBIO'	2	2	23	20	4	1	15	7	89	68
007	ALTAVILLA MONFERRATO	—	—	5	4	1	1	8	4	82	60
008	ALZANO SCRIVIA	1	1	7	7	—	—	4	1	54	45
009	ARQUATA SCRIVIA	9	9	76	63	2	1	253	188	748	605
010	AVOLASCA	—	—	2	2	—	—	7	4	20	16
011	BALZOLA	2	1	25	24	—	—	36	28	225	161
012	BASALUZZO	7	7	39	31	1	1	45	34	203	169
013	BASSIGNANA	3	3	100	91	21	15	26	11	211	147
014	BELFORTE MONFERRATO	1	1	6	5	1	1	3	3	45	41
015	BERGAMASCO	9	9	5	5	—	—	12	9	45	34
016	BERZANO DI TORTONA	—	—	2	2	—	—	2	1	11	11
017	BISTAGNO	—	—	28	27	13	6	26	13	117	91
018	BORGHETTO DI BORBERA	3	3	35	33	3	2	43	30	256	194
019	BORGORATTO ALESSANDRINO	1	1	2	2	—	—	18	15	47	41
020	BORGO SAN MARTINO	3	3	22	22	5	1	28	23	177	127
021	BOSCO MARENGO	2	2	29	27	3	2	61	39	253	211
022	BOSIO	—	—	25	24	1	1	21	17	166	125
023	BOZZOLE	—	—	13	13	1	—	6	3	37	27
024	BRIGNANO-FRASCATA	1	1	8	8	1	1	8	5	39	34
025	CABELLA LIGURE	7	7	16	16	—	—	8	6	77	62
026	CAMAGNA MONFERRATO	—	—	10	10	1	—	19	10	63	52
027	CAMINO	—	—	14	12	1	—	18	14	85	71
028	CANTALUPO LIGURE	—	—	16	16	5	3	8	6	35	29
029	CAPRIATA D'ORBA	4	4	29	26	5	—	52	42	170	151
030	CARBONARA SCRIVIA	1	1	18	17	1	1	27	22	140	96
031	CARENTINO	1	1	5	5	1	—	1	1	27	21
032	CAREZZANO	3	3	11	11	1	1	7	4	42	38
033	CARPENETO	1	1	24	23	—	—	12	10	61	54
034	CARREGA LIGURE	—	—	8	8	—	—	1	1	12	11
035	CARROSIO	—	—	5	5	1	1	13	12	58	52
036	CARTOSIO	1	1	21	20	1	—	10	8	56	49
037	CASAL CERMELLI	4	4	17	14	4	2	14	10	73	65
038	CASALEGGIO BOIRO	—	—	6	6	—	—	1	1	28	27
039	CASALE MONFERRATO	92	89	766	646	55	19	1.602	1.053	5.308	3.732
040	CASALNOCETO	—	—	13	11	1	—	24	14	85	67
041	CASASCO	—	—	1	1	—	—	3	2	6	5
042	CASSANO SPINOLA	4	4	40	35	4	2	102	75	342	306
043	CASSINE	16	16	51	44	4	3	76	42	270	222
044	CASSINELLE	8	8	12	12	—	—	11	6	49	46
045	CASTELLANIA	—	—	—	—	—	—	—	—	7	7
046	CASTELLAR GUIDOBONO	—	—	5	4	—	—	9	9	43	37
047	CASTELLAZZO BORMIDA	6	6	90	81	13	5	48	31	384	339
048	CASTELLETTO D'ERRO	—	—	—	—	—	—	1	1	11	8
049	CASTELLETTO D'ORBA	1	1	39	38	5	1	26	17	150	130
050	CASTELLETTO MERLI	—	—	14	14	4	2	13	5	43	24
051	CASTELLETTO MONFERRATO	1	1	32	31	—	—	41	27	99	76
052	CASTELNUOVO BORMIDA	—	—	12	10	2	1	12	9	26	21
053	CASTELNUOVO SCRIVIA	18	18	103	98	22	9	100	68	835	598
054	CASTELSPINA	—	—	6	6	—	—	7	6	17	17
055	CAVATORE	—	—	11	10	—	—	1	1	14	13
056	CELLA MONTE	3	3	7	4	1	—	18	15	40	31
057	CERESETO	1	1	4	4	1	—	5	3	47	33
058	CERRETO GRUE	—	—	2	2	—	—	7	5	25	23
059	CERRINA MONFERRATO	1	1	46	41	4	2	39	25	216	131
060	CONIOLO	1	1	4	3	—	—	12	7	47	39
061	CONZANO	—	—	20	19	—	—	20	14	85	50
062	COSTA VESCOVATO	—	—	3	3	1	1	4	3	32	30
063	CREMOLINO	1	1	9	9	4	1	8	6	56	41
064	CUCCARO MONFERRATO	—	—	2	2	—	—	11	6	44	28

segue TAV. 9 — **Popolazione residente attiva in condizione professionale, per sesso, settore di attività economica e posizione nella professione**

C — INDUSTRIE

Codice dei Comuni	COMUNI	POSIZIONE NELLA PROFESSIONE									
		IMPRENDITORI E LIBERI PROFESSIONISTI		LAVORATORI IN PROPRIO		COADIUVANTI		DIRIGENTI E IMPIEGATI		LAVORATORI DIPENDENTI	
		MF	M	MF	M	MF	M	MF	M	MF	M
065	DENICE	—	—	1	1	—	—	—	—	31	20
066	DERNICE	2	2	2	2	—	—	3	3	20	14
067	FABBRICA CURONE	1	1	28	28	4	1	8	6	53	37
068	FELIZZANO	12	12	39	32	4	2	103	72	567	417
069	FRACONALTO	—	—	6	5	—	—	5	3	36	35
070	FRANCAVILLA BISIO	—	—	4	3	1	1	14	10	38	33
071	FRASCARO	1	1	6	6	1	—	2	1	23	21
072	FRASSINELLO MONFERRATO	4	4	15	14	1	1	13	12	70	58
073	FRASSINETO PO	5	5	32	30	—	—	37	25	190	164
074	FRESONARA	1	1	12	11	—	—	13	7	54	46
075	FRUGAROLO	1	1	11	11	2	1	48	33	192	168
076	FUBINE	2	2	41	38	3	1	37	20	159	104
077	GABIANO	3	3	30	29	6	3	24	16	126	97
078	GAMALERO	3	2	9	9	—	—	9	8	43	41
079	GARBAGNA	4	4	9	9	3	1	14	6	34	31
080	GAVAZZANA	—	—	—	—	—	—	5	5	14	12
081	GAVI	8	7	106	93	9	4	84	61	540	425
082	GIAROLE	—	—	20	20	—	—	16	13	113	76
083	GREMIASCO	—	—	10	10	2	1	9	6	30	25
084	GROGNARDO	1	1	5	5	2	2	5	5	17	17
085	GRONDONA	1	1	4	4	1	1	20	14	45	39
086	GUAZZORA	—	—	3	2	—	—	3	3	25	22
087	ISOLA SANT'ANTONIO	2	2	9	9	2	2	12	5	85	66
088	LERMA	—	—	26	26	3	1	9	5	57	49
089	LU	2	2	28	23	2	1	36	20	110	81
090	MALVICINO	—	—	2	2	—	—	1	1	3	3
091	MASIO	3	3	18	16	1	—	52	37	259	202
092	MELAZZO	4	4	14	14	5	2	12	7	86	72
093	MERANA	—	—	3	3	1	1	1	1	25	24
094	MIRABELLO MONFERRATO	—	—	33	31	1	—	41	27	253	165
095	MOLARE	2	2	39	37	2	1	38	30	161	146
096	MOLINO DEI TORTI	3	2	15	12	1	—	25	11	129	94
097	MOMBELLO MONFERRATO	1	1	24	23	3	1	25	18	124	76
098	MOMPERONE	—	—	2	2	3	1	6	4	15	12
099	MONCESTINO	—	—	1	1	—	—	2	—	13	12
100	MONGIARDINO LIGURE	—	—	1	1	—	—	1	—	24	22
101	MONLEALE	1	1	8	7	1	1	17	10	40	31
102	MONTACUTO	—	—	4	4	—	—	2	1	40	35
103	MONTALDEO	—	—	4	4	—	—	5	4	38	37
104	MONTALDO BORMIDA	—	—	11	10	2	—	9	8	52	34
105	MONTECASTELLO	—	—	8	8	—	—	4	2	25	22
106	MONTECHIARO D'ACQUI	2	2	9	8	3	1	6	3	49	37
107	MONTEGIOCO	1	1	1	1	1	—	8	6	15	15
108	MONTEMARZINO	—	—	8	6	1	—	8	6	22	16
109	MORANO SUL PO	6	6	20	17	5	3	47	31	308	213
110	MORBELLO	—	—	5	5	2	1	12	7	28	22
111	MORNESE	—	—	21	21	4	2	12	8	62	54
112	MORSASCO	2	2	8	7	1	1	8	4	34	26
113	MURISENGO	2	2	58	55	7	3	33	18	153	93
114	NOVI LIGURE	29	27	321	272	34	18	1.108	782	3.790	3.048
115	OCCIMIANO	—	—	37	33	4	—	32	18	193	143
116	ODALENGO GRANDE	4	4	8	6	—	—	4	3	52	33
117	ODALENGO PICCOLO	—	—	6	6	1	—	6	4	28	21
118	OLIVOLA	—	—	2	2	—	—	3	2	13	11
119	ORSARA BORMIDA	—	—	8	8	—	—	6	4	24	24
120	OTTIGLIO	2	1	9	8	2	—	5	4	79	58
121	OVADA	40	33	240	221	26	10	365	261	1.435	1.247
122	OVIGLIO	3	2	22	21	1	1	18	15	139	110
123	OZZANO MONFERRATO	1	1	33	27	6	2	64	37	217	170
124	PADERNA	1	1	2	1	1	1	9	5	18	17
125	PARETO	—	—	10	10	1	1	5	4	45	32
126	PARODI LIGURE	—	—	12	12	1	—	7	3	61	58
127	PASTURANA	3	3	15	11	2	1	17	10	78	62
128	PECETTO DI VALENZA	4	4	89	85	6	2	18	8	131	96

segue TAV. 9 — Popolazione residente attiva in condizione professionale, per sesso, settore di attività economica e posizione nella professione

C — INDUSTRIE

Codice dei Comuni	COMUNI	POSIZIONE NELLA PROFESSIONE									
		IMPRENDITORI E LIBERI PROFESSIONISTI		LAVORATORI IN PROPRIO		COADIUVANTI		DIRIGENTI E IMPIEGATI		LAVORATORI DIPENDENTI	
		MF	M	MF	M	MF	M	MF	M	MF	M
129	PIETRA MARAZZI	5	5	25	23	5	1	19	12	56	49
130	PIOVERA	—	—	6	4	—	—	18	9	79	64
131	POMARO MONFERRATO	—	—	19	18	1	—	5	3	53	39
132	PONTECURONE	12	12	79	75	10	2	87	58	591	439
133	PONTESTURA	1	1	32	28	1	—	61	41	181	128
134	PONTI	1	1	10	10	4	3	10	4	38	15
135	PONZANO MONFERRATO	2	2	4	4	—	—	5	3	29	26
136	PONZONE	2	1	23	22	4	3	6	6	45	38
137	POZZOL GROPPPO	—	—	7	7	—	—	5	3	23	16
138	POZZOLO FORMIGARO	6	6	63	59	8	4	134	96	652	489
139	PRASCO	3	3	16	13	—	—	6	5	40	27
140	PREDOSA	2	2	48	46	14	2	37	27	169	145
141	QUARGNENTO	3	3	12	11	2	2	21	9	138	111
142	QUATTORDIO	7	6	25	25	2	2	204	137	397	295
143	RICALDONE	—	—	6	6	2	1	7	6	17	15
144	RIVALTA BORMIDA	2	2	34	31	9	1	10	8	72	67
145	RIVARONE	—	—	12	12	1	1	7	6	31	26
146	ROCCAFORTE LIGURE	—	—	1	1	—	—	3	3	5	5
147	ROCCA GRIMALDA	—	—	20	18	—	—	15	10	104	92
148	ROCCHETTA LIGURE	—	—	7	7	1	1	4	2	35	29
149	ROSIGNANO MONFERRATO	5	5	16	16	2	—	39	28	140	110
150	SALA MONFERRATO	1	1	12	9	3	3	11	8	52	40
151	SALE	2	2	96	87	14	4	83	50	533	354
152	SAN CRISTOFORO	1	1	9	8	1	1	10	6	79	68
153	SAN GIORGIO MONFERRATO	5	5	33	28	6	3	49	33	152	121
154	SAN SALVATORE MONFERRATO	16	16	192	181	18	8	128	61	678	455
155	SAN SEBASTIANO CURONE	1	1	13	12	4	2	4	1	16	16
156	SANT'AGATA FOSSILI	1	1	7	7	—	—	5	2	29	24
157	SARDIGLIANO	—	—	11	10	2	—	17	13	46	42
158	SAREZZANO	6	6	19	18	—	—	23	16	87	77
159	SERRALUNGA DI CREA	2	2	16	15	7	3	13	8	77	60
160	SERRAVALLE SCRIVIA	7	5	86	85	13	3	277	190	887	693
161	SEZZADIO	2	2	34	26	4	1	18	8	149	99
162	SILVANO D'ORBA	3	3	43	40	7	4	38	27	184	160
163	SOLERO	4	4	21	20	2	—	38	23	160	132
164	SOLONGHELLO	1	1	1	1	—	—	7	5	24	17
165	SPIGNO MONFERRATO	1	1	23	23	3	—	20	17	177	156
166	SPINETO SCRIVIA	1	1	4	3	—	—	18	11	24	19
167	STAZZANO	1	1	32	29	—	—	54	34	305	250
168	STREVI	6	6	31	29	8	4	25	15	120	95
169	TAGLILOLO MONFERRATO	—	—	44	43	8	2	31	21	122	113
170	TASSAROLO	1	1	7	7	2	1	15	14	57	46
171	TERRUGGIA	4	4	15	14	1	1	20	14	84	67
172	TERZO	1	1	16	14	1	1	7	6	51	40
173	TICINETO	16	16	36	32	4	1	31	12	213	141
174	TORTONA	72	70	482	439	53	24	906	629	3.179	2.493
175	TREVILLE	1	1	9	9	—	—	4	3	24	20
176	TRISOBBIO	—	—	5	5	—	—	6	5	54	38
177	VALENZA	43	39	1.752	1.642	141	53	533	180	3.278	2.175
178	VALMACCA	2	2	42	34	6	1	26	16	143	100
179	VIGNALE MONFERRATO	7	7	18	14	5	3	23	16	125	79
180	VIGNOLE BORBERA	—	—	33	31	3	1	82	55	240	191
181	VIGUZZOLO	1	1	56	53	7	3	76	58	348	289
182	VILLADEATI	1	—	15	14	—	—	9	6	47	39
183	VILLALVERNIA	2	2	19	17	4	2	17	12	123	100
184	VILLAMIROGLIO	—	—	3	3	—	—	10	4	29	24
185	VILLANOVA MONFERRATO	1	1	31	29	4	3	36	22	298	183
186	VILLAROMAGNANO	4	4	7	7	2	1	18	10	82	67
187	VISONE	—	—	30	27	5	3	29	15	105	91
188	VOLPEDO	2	2	38	36	5	3	28	17	80	63
189	VOLPEGLINO	—	—	2	2	—	—	1	1	6	6
190	VOLTAGGIO	—	—	16	12	6	4	21	15	89	74
	TOTALE PROVINCIA	835	789	9.252	8.408	980	427	12.038	7.922	49.747	38.099

segue TAV. 9 — Popolazione residente attiva in condizione professionale, per sesso, settore di attività economica e posizione nella professione

D — ALTRE ATTIVITÀ

Codice dei Comuni	COMUNI	POSIZIONE NELLA PROFESSIONE									
		IMPRENDITORI E LIBERI PROFESSIONISTI		LAVORATORI IN PROPRIO		COADIUVANTI		DIRIGENTI E IMPIEGATI		LAVORATORI DIPENDENTI	
		MF	M	MF	M	MF	M	MF	M	MF	M
001	ACQUI TERME	251	203	887	565	304	101	1.760	855	1.762	1.067
002	ALBERA LIGURE	4	4	8	7	6	2	10	4	17	15
003	ALESSANDRIA	1.309	1.116	3.257	2.036	993	344	10.217	5.232	8.219	5.331
004	ALFIANO NATTA	4	4	24	17	8	1	29	16	22	18
005	ALICE BEL COLLE	6	6	10	6	6	1	33	13	23	12
006	ALLUVIONI CAMBIO'	8	7	26	21	11	4	58	23	47	36
007	ALTAVILLA MONFERRATO	1	1	13	10	5	1	27	13	9	7
008	ALZANO SCRIVIA	2	2	8	7	3	—	14	6	11	6
009	ARQUATA SCRIVIA	30	24	241	155	66	24	407	205	422	333
010	AVOLASCA	—	—	12	9	1	—	10	7	5	5
011	BALZOLA	11	8	35	20	5	2	62	34	80	48
012	BASALUZZO	11	10	61	33	12	4	92	42	86	65
013	BASSIGNANA	12	9	54	30	14	4	65	43	53	36
014	BELFORTE MONFERRATO	1	1	4	2	2	—	13	7	30	27
015	BERGAMASCO	2	2	20	9	3	1	42	22	48	42
016	BERZANO DI TORTONA	—	—	2	2	1	—	1	1	3	2
017	BISTAGNO	4	4	72	55	31	5	99	62	109	79
018	BORGHETTO DI BORBERA	9	5	60	41	17	4	88	48	69	51
019	BORGORATTO ALESSANDRINO	5	4	12	6	2	—	37	19	33	23
020	BORGO SAN MARTINO	15	15	51	32	24	8	71	39	48	27
021	BOSCO MARENGO	23	18	55	30	21	8	169	94	147	99
022	BOSIO	1	1	45	34	6	3	45	26	42	30
023	BOZZOLE	—	—	11	9	5	2	10	3	9	6
024	BRIGNANO-FRASCATA	1	1	20	16	3	—	32	18	21	9
025	CABELLA LIGURE	11	9	58	42	19	6	48	23	39	28
026	CAMAGNA MONFERRATO	2	2	13	7	4	1	29	14	13	8
027	CAMINO	7	5	21	19	11	—	28	15	19	9
028	CANTALUPO LIGURE	3	3	21	17	4	—	13	6	17	11
029	CAPRIATA D'ORBA	15	14	52	27	13	4	89	39	59	47
030	CARBONARA SCRIVIA	7	6	29	18	9	6	56	29	39	24
031	CARENTINO	—	—	8	3	1	—	17	10	18	12
032	CAREZZANO	1	—	14	7	2	2	35	14	12	10
033	CARPENETO	2	2	23	19	5	1	59	25	44	26
034	CARREGA LIGURE	—	—	8	4	1	—	3	2	8	7
035	CARROSIO	1	1	15	9	1	—	13	4	13	11
036	CARTOSIO	5	5	26	20	8	2	25	13	20	11
037	CASAL CERPELLI	6	4	39	28	12	2	69	32	63	43
038	CASALEGGIO BOIRO	2	1	6	5	2	—	12	9	7	3
039	CASALE MONFERRATO	531	446	1.613	1.065	480	153	3.352	1.562	2.519	1.384
040	CASALNOCETO	10	10	27	17	4	1	64	32	48	32
041	CASASCO	1	1	3	1	—	—	8	3	8	5
042	CASSANO SPINOLA	7	5	82	44	21	11	87	42	127	76
043	CASSINE	13	11	108	69	21	8	175	89	153	114
044	CASSINELLE	2	2	30	23	9	3	25	14	25	18
045	CASTELLANIA	1	1	—	—	—	—	6	3	9	8
046	CASTELLAR GUIDOBONO	1	1	12	9	3	2	20	11	21	13
047	CASTELLAZZO BORMIDA	39	32	166	105	56	16	279	123	304	182
048	CASTELLETTO D'ERRO	2	1	1	1	—	—	5	2	11	7
049	CASTELLETTO D'ORBA	9	9	83	61	35	12	82	34	60	36
050	CASTELLETTO MERLI	2	1	13	12	2	—	9	4	12	10
051	CASTELLETTO MONFERRATO	21	19	47	30	10	1	73	38	47	30
052	CASTELNUOVO BORMIDA	3	3	13	6	1	—	44	29	29	22
053	CASTELNUOVO SCRIVIA	52	45	250	184	73	21	252	106	315	203
054	CASTELSPINA	3	2	9	5	5	—	27	14	12	9
055	CAVATORE	1	1	6	4	1	1	10	6	16	10
056	CELLA MONTE	3	2	17	10	3	—	38	16	19	16
057	CERESETO	3	3	14	10	7	2	13	5	17	12
058	CERRETO GRUE	2	2	12	7	3	—	25	14	7	7
059	CERRINA MONFERRATO	10	9	48	35	15	4	58	26	53	33
060	CONIOLO	3	3	11	7	4	2	14	6	9	6
061	CONZANO	4	3	12	7	8	1	34	16	18	13
062	COSTA VESCOVATO	1	1	9	5	3	—	24	16	13	10
063	CREMOLINO	2	2	23	17	10	2	27	12	27	16
064	CUCCARO MONFERRATO	1	1	9	4	—	—	16	13	9	7

segue TAV. 9 — Popolazione residente attiva in condizione professionale, per sesso,
settore di attività economica e posizione nella professione

D — ALTRE ATTIVITÀ

Codice dei Comuni	COMUNI	POSIZIONE NELLA PROFESSIONE .									
		IMPRENDITORI E LIBERI PROFESSIONISTI		LAVORATORI IN PROPRIO		COADIUVANTI		DIRIGENTI E IMPIEGATI		LAVORATORI DIPENDENTI	
		MF	M	MF	M	MF	M	MF	M	MF	M
065	DENICE	—	—	2	2	—	—	7	5	20	18
066	DERNICE	—	—	9	6	—	—	16	9	15	8
067	FABBRICA CURONE	2	1	40	21	13	5	46	24	51	40
068	FELIZZANO	13	10	70	47	22	4	98	47	88	41
069	FRACONALTO	2	2	10	6	6	2	9	7	11	8
070	FRANCAVILLA BISIO	3	3	7	6	—	—	29	15	13	12
071	FRASCARO	7	3	4	2	1	—	38	14	24	17
072	FRASSINELLO MONFERRATO	3	3	14	8	5	—	25	13	20	10
073	FRASSINETO PO	9	8	48	33	15	4	78	36	52	27
074	FRESONARA	5	4	24	14	—	—	45	24	34	24
075	FRUGAROLO	12	9	44	24	10	4	136	70	102	62
076	FUBINE	14	10	52	37	16	7	73	30	64	42
077	GABIANO	4	4	38	25	11	3	42	21	35	24
078	GAMALERO	2	2	18	13	2	—	45	25	38	27
079	GARBAGNA	4	2	35	19	9	1	38	25	29	21
080	GAVAZZANA	—	—	1	1	—	—	7	2	3	3
081	GAVI	30	24	178	127	45	13	184	97	214	163
082	GIAROLE	—	—	21	12	2	—	40	16	27	19
083	GREMIASCO	2	2	13	9	2	1	36	17	16	10
084	GROGNARDO	4	4	7	4	1	—	26	17	6	2
085	GRONDONA	3	1	10	7	1	—	31	21	22	15
086	GUAZZORA	9	7	17	13	8	1	16	4	19	16
087	ISOLA SANT'ANTONIO	4	3	32	20	7	1	39	17	18	12
088	LERMA	6	6	25	15	9	3	27	18	20	13
089	LU	13	9	42	28	11	3	76	33	36	27
090	MALVICINO	—	—	4	4	6	—	1	—	7	7
091	MASIO	8	6	33	18	6	—	65	25	47	34
092	MELAZZO	5	5	25	13	7	3	47	26	62	38
093	MERANA	—	—	6	2	—	—	12	7	8	6
094	MIRABELLO MONFERRATO	9	7	42	23	6	3	48	24	54	37
095	MOLARE	15	14	45	27	12	3	87	49	87	59
096	MOLINO DEI TORTI	12	11	33	24	8	1	31	17	44	36
097	MOMBELLO MONFERRATO	5	4	44	32	19	2	48	20	18	16
098	MOMPERONE	1	1	7	5	3	1	15	8	5	5
099	MONCESTINO	1	1	3	1	—	—	7	2	4	2
100	MONGIARDINO LIGURE	—	—	6	6	1	—	5	2	4	3
101	MONLEALE	4	2	27	16	9	5	41	21	35	24
102	MONTACUTO	3	2	11	6	1	—	20	10	19	17
103	MONTALDEO	2	2	8	6	2	—	9	3	10	8
104	MONTALDO BORMIDA	6	6	17	12	2	—	28	11	19	14
105	MONTECASTELLO	2	2	11	9	1	—	24	12	24	16
106	MONTECHIARO D'ACQUI	2	2	22	14	3	2	20	10	34	30
107	MONTEGIOCO	1	1	13	11	3	2	14	8	5	3
108	MONTEMARZINO	2	1	9	5	1	—	19	10	16	16
109	MORANO SUL PO	9	7	39	19	11	1	67	38	53	31
110	MORBELLO	3	2	10	5	3	1	8	3	17	13
111	MORNESE	2	2	43	32	13	6	21	12	28	19
112	MORSASCO	5	5	29	21	8	1	19	7	10	10
113	MURISENGO	9	7	55	33	17	6	63	31	68	46
114	NOVI LIGURE	271	221	974	617	296	101	2.307	1.189	2.079	1.401
115	OCCIMIANO	4	4	45	24	9	1	72	25	64	40
116	ODALENGO GRANDE	1	1	19	14	5	—	19	8	17	11
117	ODALENGO PICCOLO	1	1	3	2	—	—	7	2	12	7
118	OLIVOLA	—	—	3	2	—	—	6	3	9	7
119	ORSARA BORMIDA	3	3	13	6	4	—	26	10	13	8
120	OTTIGLIO	2	2	19	13	6	1	27	12	23	20
121	OVADA	115	99	491	300	151	48	880	423	726	496
122	OVIGLIO	10	9	34	23	8	—	71	32	75	47
123	OZZANO MONFERRATO	7	4	47	29	14	4	67	35	75	43
124	PADERNA	1	1	6	4	—	—	16	10	10	9
125	PARETO	2	2	18	12	5	4	17	9	29	21
126	PARODI LIGURE	3	3	21	15	8	—	24	12	26	16
127	PASTURANA	7	5	21	9	3	1	40	29	37	20
128	PECETTO DI VALENZA	3	3	77	48	13	4	37	14	48	35

segue TAV. 9 — **Popolazione residente attiva in condizione professionale, per sesso, settore di attività economica e posizione nella professione**

D — ALTRE ATTIVITÀ

Codice dei Comuni	COMUNI	POSIZIONE NELLA PROFESSIONE									
		IMPRENDITORI E LIBERI PROFESSIONISTI		LAVORATORI IN PROPRIO		COADIUVANTI		DIRIGENTI E IMPIEGATI		LAVORATORI DIPENDENTI	
		MF	M	MF	M	MF	M	MF	M	MF	M
129	PIETRA MARAZZI	9	8	28	21	4	3	53	27	36	25
130	PIOVERA	1	1	19	10	2	—	35	13	16	12
131	POMARO MONFERRATO	9	7	1	1	6	2	18	8	15	10
132	PONTECURONE	29	22	140	102	41	10	240	110	290	197
133	PONTESTURA	6	6	65	39	9	2	77	35	78	59
134	PONTI	3	2	13	11	5	1	43	31	60	55
135	PONZANO MONFERRATO	3	2	8	4	2	1	14	7	21	14
136	PONZONE	6	4	28	16	7	1	41	19	43	30
137	POZZOL GROPPPO	1	1	5	4	—	—	25	18	19	11
138	POZZOLO FORMIGARO	34	27	133	80	31	8	266	156	341	266
139	PRASCO	1	—	13	8	2	—	15	6	30	24
140	PREDOSA	7	3	52	22	14	3	107	63	127	87
141	QUARGNENTO	2	2	23	13	7	1	77	44	42	26
142	QUATTORDIO	6	5	38	18	13	6	42	16	54	16
143	RICALDONE	5	5	12	5	2	—	20	8	13	9
144	RIVALTA BORMIDA	7	7	51	27	17	6	82	32	80	65
145	RIVARONE	1	1	2	2	1	—	10	5	11	9
146	ROCCAFORTE LIGURE	1	1	2	—	—	—	5	2	6	6
147	ROCCA GRIMALDA	7	4	18	13	7	—	53	31	43	31
148	ROCCHETTA LIGURE	1	1	10	7	2	—	20	9	13	8
149	ROSIGNANO MONFERRATO	12	9	36	26	6	—	87	35	75	32
150	SALA MONFERRATO	2	1	12	10	6	1	14	7	22	16
151	SALE	32	27	196	126	47	9	286	116	261	168
152	SAN CRISTOFORO	4	4	19	11	4	1	17	8	15	11
153	SAN GIORGIO MONFERRATO	15	14	54	39	14	4	74	34	68	40
154	SAN SALVATORE MONFERRATO	41	35	162	103	41	14	281	125	210	153
155	SAN SEBASTIANO CURONE	15	11	26	20	13	2	40	26	28	14
156	SANT'AGATA FOSSILI	4	2	7	3	2	—	23	8	12	9
157	SARDIGLIANO	—	—	8	3	—	—	24	11	27	20
158	SAREZZANO	9	7	34	23	11	6	65	29	39	29
159	SERRALUNGA DI CREA	5	5	33	16	13	4	34	16	28	19
160	SERRAVALLE SCRIVIA	36	30	245	166	94	37	336	177	342	247
161	SEZZADIO	13	11	31	21	15	6	57	33	85	68
162	SILVANO D'ORBA	14	13	75	45	22	11	81	36	72	42
163	SOLERO	9	7	50	29	6	2	113	53	145	108
164	SOLONGHELLO	3	3	6	2	1	1	14	3	6	3
165	SPIGNO MONFERRATO	6	5	51	36	11	1	48	27	86	66
166	SPINETO SCRIVIA	2	1	5	1	—	—	29	14	7	5
167	STAZZANO	7	5	61	42	13	2	101	57	98	76
168	STREVI	13	11	50	23	11	3	104	52	90	61
169	TAGLIOLO MONFERRATO	9	7	34	23	5	—	61	25	61	40
170	TASSAROLO	4	3	12	6	2	1	28	15	22	17
171	TERRUGGIA	5	5	33	23	9	—	37	17	27	11
172	TERZO	6	4	35	23	7	3	53	27	45	31
173	TICINETO	10	8	47	34	11	1	77	38	66	44
174	TORTONA	382	323	1.128	790	326	102	2.392	1.078	2.022	1.259
175	TREVILLE	8	6	9	6	3	1	11	4	7	5
176	TRISOBBIO	2	2	14	12	2	—	23	10	25	21
177	VALENZA	224	196	838	612	250	94	1.031	418	1.090	611
178	VALMACCA	5	5	43	29	10	1	55	31	39	27
179	VIGNALE MONFERRATO	7	6	38	24	9	4	51	24	43	26
180	VIGNOLE BORBERA	8	7	65	44	17	7	82	45	94	64
181	VIGUZZOLO	19	19	96	60	27	7	200	84	173	123
182	VILLADEATI	4	4	15	12	7	1	25	10	14	8
183	VILLALVERNIA	4	3	38	24	11	4	56	35	42	31
184	VILLAMIROGLIO	2	2	5	5	1	—	7	4	8	7
185	VILLANOVA MONFERRATO	13	12	59	36	23	6	74	44	64	40
186	VILLAROMAGNANO	9	9	16	9	3	2	40	20	35	20
187	VISONE	8	6	48	32	8	2	87	42	67	50
188	VOLPEDO	14	12	53	34	16	4	82	45	50	42
189	VOLPEGLINO	1	1	4	3	1	—	9	7	13	10
90	VOLTAGGIO	3	3	33	24	9	3	42	22	37	17
	TOTALE PROVINCIA	4.314	3.631	15.518	10.089	4.534	1.427	31.790	15.631	27.570	17.886

TAV. 10 - Popolazione residente attiva in condizione professionale,

A —

Codice dei Comuni	COMUNI	CLASSI								
		14 - 19			20 - 29			30 - 54		
		Agricoltura, caccia, foreste e pesca	Industrie	Altre attività	Agricoltura, caccia, foreste e pesca	Industrie	Altre attività	Agricoltura, caccia, foreste e pesca	Industrie	Altre attività
001	ACQUI TERME	7	166	170	43	629	1.146	258	1.890	3.013
002	ALBERA LIGURE	3	1	2	1	15	8	36	28	26
003	ALESSANDRIA	32	805	697	184	3.223	5.665	776	8.200	14.857
004	ALFIANO NATTA	—	11	4	7	22	20	72	43	45
005	ALICE BEL COLLE	6	3	2	16	19	19	134	37	47
006	ALLUVIONI CAMBIO'	1	18	2	9	37	40	79	67	84
007	ALTAVILLA MONFERRATO	—	6	1	4	24	14	48	58	31
008	ALZANO SCRIVIA	—	2	1	4	25	13	21	32	19
009	ARQUATA SCRIVIA	1	37	41	2	278	292	11	672	673
010	AVOLASCA	—	1	—	6	9	5	46	13	17
011	BALZOLA	4	30	8	7	77	49	58	169	118
012	BASALUZZO	2	22	3	6	67	78	21	187	160
013	BASSIGNANA	1	32	8	4	84	52	39	202	105
014	BELFORTE MONFERRATO	—	2	—	—	7	24	7	39	23
015	BERGAMASCO	—	4	2	5	24	30	50	38	67
016	BERZANO DI TORTONA	—	1	1	3	5	—	24	7	4
017	BISTAGNO	6	14	8	17	56	89	141	98	168
018	BORGHETTO DI BORBERA	1	13	3	4	83	52	35	215	141
019	BORGORATTO ALESSANDRINO	2	6	—	2	14	27	32	38	53
020	BORGO SAN MARTINO	5	30	7	20	65	41	111	124	125
021	BOSCO MARENGO	2	31	8	13	78	105	99	197	244
022	BOSIO	2	15	5	3	45	28	50	141	87
023	BOZZOLE	—	8	2	2	11	6	24	37	19
024	BRIGNANO-FRASCATA	1	2	2	2	11	21	70	36	48
025	CABELLA LIGURE	2	2	5	3	21	31	32	70	101
026	CAMAGNA MONFERRATO	2	10	5	6	20	16	59	58	32
027	CAMINO	—	7	2	7	26	12	58	77	56
028	CANTALUPO LIGURE	1	—	—	4	10	11	33	43	33
029	CAPRIATA D'ORBA	2	7	3	14	53	53	77	172	134
030	CARBONARA SCRIVIA	1	13	4	3	41	28	19	121	92
031	CARENTINO	—	3	1	2	4	10	25	23	30
032	CAREZZANO	—	2	1	4	10	9	26	40	47
033	CARPENETO	5	7	9	18	27	36	109	51	78
034	CARREGA LIGURE	1	—	—	2	5	5	14	14	10
035	CARROSIO	—	4	1	—	18	12	1	47	20
036	CARTOSIO	3	—	5	7	19	14	70	59	52
037	CASAL CERPELLI	5	6	4	12	27	49	84	61	107
038	CASALEGGIO BOIRO	1	2	—	1	6	5	23	24	22
039	CASALE MONFERRATO	15	562	283	66	2.002	1.907	505	4.688	5.196
040	CASALNOCETO	5	9	8	11	30	28	37	68	97
041	CASASCO	—	1	—	2	1	5	31	5	11
042	CASSANO SPINOLA	1	20	20	3	110	69	19	316	204
043	CASSINE	6	20	16	26	114	139	128	253	262
044	CASSINELLE	6	3	3	5	23	27	54	52	52
045	CASTELLANIA	2	—	—	2	—	3	10	6	11
046	CASTELLAR GUIDOBONO	—	2	3	2	17	12	20	33	38
047	CASTELLAZZO BORMIDA	9	41	22	28	129	198	214	324	510
048	CASTELLETTO D'ERRO	3	1	1	4	8	11	38	3	4
049	CASTELLETTO D'ORBA	2	15	7	12	53	53	118	136	161
050	CASTELLETTO MERLI	5	4	—	10	19	7	50	47	2
051	CASTELLETTO MONFERRATO	1	16	6	1	48	33	29	101	13
052	CASTELNUOVO BORMIDA	2	1	1	5	9	26	39	36	5
053	CASTELNUOVO SCRIVIA	19	92	31	61	324	230	348	592	56
054	CASTELSPINA	—	3	—	3	6	16	19	16	2
055	CAVATORE	2	—	—	7	5	14	30	18	1
056	CELLA MONTE	1	6	4	2	24	22	57	34	4
057	CERESETO	2	8	1	4	14	11	43	31	3
058	CERRETO GRUE	—	2	—	8	12	14	42	16	2
059	CERRINA MONFERRATO	—	28	3	16	100	38	71	162	11
060	CONIOLO	—	1	2	—	17	10	18	43	3
061	CONZANO	1	16	2	4	32	23	79	71	7
062	COSTA VESCOVATO	—	4	—	8	11	20	47	15	3
063	CREMOLINO	1	7	4	12	21	21	56	43	3
064	CUCCARO MONFERRATO	—	7	1	3	26	15	41	23	3

per sesso, classe di età e settore di attività economica

TOTALE

DI ETÀ (anni)												Codice dei Comuni
55 - 59			60 - 64			65 e più			TOTALE			
Agricoltura, caccia, foreste e pesca	Industrie	Altre attività	Agricoltura, caccia, foreste e pesca	Industrie	Altre attività	Agricoltura, caccia, foreste e pesca	Industrie	Altre attività	Agricoltura, caccia, foreste e pesca	Industrie	Altre attività	
64	224	371	23	53	142	40	25	122	435	2.987	4.964	001
7	5	5	3	—	2	5	—	2	55	49	45	002
205	894	1.709	98	160	621	136	112	446	1.431	13.394	23.995	003
23	7	11	23	1	4	24	1	3	149	85	87	004
29	5	5	6	2	4	1	—	1	192	66	78	005
33	7	15	12	3	4	28	1	5	162	133	150	006
17	6	3	7	1	5	10	1	1	86	96	55	007
13	6	4	2	1	1	2	—	—	42	66	38	008
3	89	96	2	8	43	2	4	21	21	1.088	1.166	009
17	4	4	4	2	1	10	—	1	83	29	28	010
11	9	9	8	2	5	6	1	4	94	288	193	011
10	18	13	5	1	4	8	—	4	52	295	262	012
15	30	13	6	9	7	17	4	13	82	361	198	013
2	7	2	1	1	—	4	—	1	14	56	50	014
10	5	10	8	—	3	2	—	3	75	71	115	015
4	2	2	2	—	—	—	—	—	33	15	7	016
38	12	30	15	2	12	5	2	8	222	184	315	017
33	22	22	9	4	10	3	3	15	85	340	243	018
11	8	4	3	1	3	6	1	2	56	68	89	019
34	11	18	11	4	11	9	1	7	190	235	209	020
21	31	28	9	7	16	20	4	14	164	348	415	021
17	9	10	1	3	1	3	—	8	76	213	139	022
5	1	6	3	—	1	1	—	1	35	57	35	023
22	5	4	10	2	1	7	1	1	112	57	77	024
8	13	19	5	2	7	3	—	12	53	108	175	025
27	3	4	18	1	1	29	1	3	141	93	61	026
27	7	9	13	1	6	6	—	1	111	118	86	027
13	8	3	4	2	4	11	1	7	66	64	58	028
31	24	16	15	2	11	21	2	11	160	260	228	029
3	10	8	2	2	4	6	—	4	34	187	140	030
3	3	3	1	1	—	—	1	—	31	35	44	031
14	7	3	5	2	2	14	3	2	63	64	64	032
26	9	5	12	3	4	12	1	1	182	98	133	033
18	2	3	1	—	2	2	—	—	38	21	20	034
1	8	7	—	—	1	1	—	2	3	77	43	035
18	8	11	11	2	—	6	1	2	115	89	84	036
20	14	15	23	2	9	18	2	5	162	112	189	037
8	2	1	3	1	1	1	—	—	37	35	29	038
127	450	635	49	79	261	62	42	213	824	7.823	8.495	039
25	13	11	4	1	8	12	2	1	94	123	153	040
11	3	2	2	—	1	12	—	1	58	10	20	041
5	35	13	1	8	7	1	3	11	30	492	324	042
50	25	28	22	2	9	19	3	16	251	417	470	043
30	2	5	17	—	—	22	—	4	134	80	91	044
3	1	1	4	—	—	1	—	1	22	7	16	045
3	4	3	5	1	—	2	—	—	32	57	57	046
59	34	58	28	5	26	29	8	30	367	541	844	047
14	—	1	3	—	—	4	—	—	66	12	19	048
33	14	24	17	1	10	9	2	10	191	221	269	049
12	2	5	4	2	2	8	—	2	89	74	38	050
6	6	18	4	1	5	3	1	5	44	173	198	051
14	4	7	8	1	1	17	1	3	85	52	90	052
66	48	57	36	14	19	53	8	37	583	1.078	942	053
14	4	6	5	—	2	9	1	4	50	30	56	054
18	3	1	4	—	—	6	—	2	67	26	34	055
16	4	8	11	1	6	9	—	—	96	69	80	056
8	5	7	2	—	1	4	—	2	63	58	54	057
10	4	4	11	—	2	26	—	2	97	34	49	058
32	12	10	8	1	8	15	3	9	142	306	184	059
4	3	2	1	—	—	—	—	—	23	64	41	060
26	2	3	7	4	—	3	—	—	120	125	76	061
18	7	2	11	—	1	13	3	2	97	40	50	062
25	7	8	18	—	4	31	—	—	143	78	89	063
11	—	2	11	1	3	3	—	—	69	57	35	064

segue TAV. 10 — Popolazione residente attiva in condizione professionale,

Codice dei Comuni	COMUNI	CLASSI								
		14 - 19			20 - 29			30 - 54		
		Agricoltura, caccia, foreste e pesca	Industrie	Altre attività	Agricoltura, caccia, foreste e pesca	Industrie	Altre attività	Agricoltura, caccia, foreste e pesca	Industrie	Altre attività
065	DENICE	1	1	—	2	8	7	7	19	20
066	DERNICE	5	—	3	3	7	11	31	17	21
067	FABBRICA CURONE	1	5	4	8	21	30	62	57	88
068	FELIZZANO	—	39	15	7	177	87	36	448	149
069	FRACONALTO	—	2	1	2	13	8	13	29	19
070	FRANCAVILLA BISIO	—	—	1	1	14	13	12	35	32
071	FRASCARO	—	1	2	—	12	22	24	20	39
072	FRASSINELLO MONFERRATO	2	9	2	11	23	15	65	65	39
073	FRASSINETO PO	7	25	8	17	66	42	115	150	131
074	FRESONARA	—	6	2	1	17	24	39	54	62
075	FRUGAROLO	—	11	5	20	56	78	64	172	184
076	FUBINE	1	10	7	4	79	58	74	131	121
077	GABIANO	3	10	3	16	48	39	150	112	72
078	GAMALERO	3	2	4	9	18	28	43	35	60
079	GARBAGNA	2	—	2	10	18	21	57	40	68
080	GAVAZZANA	—	1	1	—	5	8	4	12	1
081	GAVI	4	50	27	14	174	142	102	459	406
082	GIAROLE	2	18	5	4	42	23	34	81	49
083	GREMIASCO	1	1	1	5	16	31	26	26	31
084	GROGNARDO	—	2	2	—	9	9	14	17	24
085	GRONDONA	1	2	3	3	16	13	8	45	45
086	GUAZZORA	2	—	6	—	9	16	30	20	39
087	ISOLA SANT'ANTONIO	3	14	4	12	25	18	75	62	61
088	LERMA	3	9	3	5	25	24	37	56	48
089	LU	3	21	6	8	69	42	133	75	96
090	MALVICINO	2	—	1	6	1	3	15	3	11
091	MASIO	2	16	2	2	75	55	93	215	84
092	MELAZZO	4	4	6	14	33	40	87	74	76
093	MERANA	—	2	—	4	3	6	13	22	13
094	MIRABELLO MONFERRATO	3	28	7	7	87	37	68	183	93
095	MOLARE	1	14	10	9	67	66	44	143	147
096	MOLINO DEI TORTI	3	18	5	3	38	20	28	102	94
097	MOMBELLO MONFERRATO	3	8	4	8	45	26	106	103	79
098	MOMPERONE	1	4	—	1	6	8	24	15	17
099	MONCESTINO	2	3	1	6	5	4	29	7	8
100	MONGIARDINO LIGURE	1	—	1	5	8	7	33	15	4
101	MONLEALE	5	4	1	4	25	26	78	33	65
102	MONTACUTO	1	—	2	3	9	14	27	30	28
103	MONTALDEO	—	1	1	4	1	6	29	38	20
104	MONTALDO BORMIDA	—	6	2	7	22	15	89	42	41
105	MONTECASTELLO	2	1	2	3	8	18	22	23	27
106	MONTECHIARO D'ACQUI	6	1	—	7	22	22	59	38	52
107	MONTEGIOCO	—	2	—	1	7	10	22	13	17
108	MONTEMARZINO	—	4	3	5	12	15	54	19	19
109	MORANO SUL PO	1	29	10	14	110	63	44	224	82
110	MORBELLO	2	—	—	8	12	10	36	31	19
111	MORNESE	—	2	5	3	31	19	36	53	55
112	MORSASCO	2	2	—	8	19	16	69	29	45
113	MURISENGO	6	14	9	24	75	55	104	146	111
114	NOVI LIGURE	3	236	180	33	1.266	1.488	180	3.307	3.515
115	OCCIMIANO	5	24	5	19	75	48	87	144	108
116	ODALENGO GRANDE	2	9	4	7	22	12	59	35	37
117	ODALENGO PICCOLO	1	2	3	2	15	3	20	22	14
118	OLIVOLA	—	1	—	2	3	3	20	12	14
119	ORSARA BORMIDA	1	4	2	8	14	16	45	18	31
120	OTTIGLIO	3	10	4	4	29	21	73	50	41
121	OVADA	4	115	61	17	495	553	139	1.295	1.470
122	OVIGLIO	5	19	8	15	46	55	65	110	104
123	OZZANO MONFERRATO	2	21	12	7	88	48	56	194	129
124	PADERNA	—	1	—	2	5	8	19	23	22
125	PARETO	9	9	2	12	11	15	80	35	40
126	PARODI LIGURE	2	4	—	4	20	15	60	51	59
127	PASTURANA	—	—	3	1	22	24	8	82	67
128	PECETTO DI VALENZA	—	19	8	1	76	32	10	142	104

per sesso, classe di età e settore di attività economica

TOTALE

DI ETÀ (anni)												Codice dei Comuni
55 - 59			60 - 64			65 e più			TOTALE			
Agricoltura, caccia, foreste e pesca	Industrie	Altre attività	Agricoltura, caccia, foreste e pesca	Industrie	Altre attività	Agricoltura, caccia, foreste e pesca	Industrie	Altre attività	Agricoltura, caccia, foreste e pesca	Industrie	Altre attività	
6	3	2	3	1	—	2	—	—	21	32	29	065
15	1	2	5	2	—	11	—	3	70	27	40	066
27	7	8	11	2	9	12	2	13	121	94	152	067
8	53	17	6	6	7	10	2	16	67	725	291	068
8	3	7	—	—	3	—	—	—	23	47	38	069
2	4	3	1	3	2	5	1	1	21	57	52	070
8	—	5	—	—	2	5	—	4	37	33	74	071
18	5	3	5	—	3	10	1	5	111	103	67	072
26	20	12	18	2	6	6	1	3	189	264	202	073
11	2	15	4	—	2	4	1	3	59	80	108	074
19	13	17	10	1	12	15	1	8	128	254	304	075
28	19	19	15	1	5	24	2	9	146	242	219	076
41	14	12	19	2	3	19	3	1	248	189	130	077
9	6	9	8	2	2	5	1	2	77	64	105	078
15	5	10	7	1	3	1	—	11	92	64	115	079
1	1	1	2	—	—	—	—	—	7	19	11	080
28	54	39	20	7	21	19	3	16	187	747	651	081
3	6	9	2	2	2	3	—	2	48	149	90	082
10	5	4	4	1	1	1	2	1	47	51	69	083
10	—	7	4	1	2	1	1	—	29	30	44	084
12	8	1	5	—	1	2	—	4	31	71	67	085
8	1	3	2	1	3	3	—	2	45	31	69	086
25	8	7	9	—	6	14	1	4	138	110	100	087
13	4	6	4	1	1	19	—	5	81	95	87	088
49	9	19	32	2	6	35	2	9	260	178	178	089
3	1	1	2	1	1	—	—	1	28	6	18	090
40	20	8	15	5	6	10	2	4	162	333	159	091
31	7	13	14	2	7	17	1	4	167	121	146	092
2	3	3	—	—	—	—	—	4	19	30	26	093
13	22	11	10	6	3	2	2	8	103	328	159	094
13	14	11	8	2	3	9	2	9	84	242	246	095
8	14	6	4	1	1	2	—	2	48	173	128	096
55	16	12	29	1	7	55	4	6	256	177	134	097
11	1	—	6	—	1	7	—	5	50	26	31	098
9	1	—	4	—	1	10	—	1	60	16	15	099
13	2	3	4	—	1	1	1	—	57	26	16	100
21	3	11	16	1	5	10	1	8	134	67	116	101
10	5	5	3	2	2	2	—	3	46	46	54	102
10	6	2	6	—	1	4	1	1	53	47	31	103
24	3	7	10	1	2	17	—	5	147	74	72	104
5	4	8	2	—	6	6	1	1	40	37	62	105
14	6	2	7	2	1	3	—	4	96	69	81	106
7	2	3	2	2	2	1	—	4	33	26	36	107
27	1	5	18	2	2	15	1	3	119	39	47	108
14	20	11	10	1	6	6	2	7	89	386	179	109
10	3	8	6	1	2	7	—	2	69	47	41	110
7	6	14	3	5	5	2	2	9	51	99	107	111
17	3	5	7	—	—	11	—	5	114	53	71	112
31	7	15	8	7	10	28	4	12	201	253	212	113
48	399	457	11	49	170	23	25	117	298	5.282	5.927	114
13	17	16	12	6	8	7	—	9	143	266	194	115
26	2	5	9	—	2	4	—	1	107	68	61	116
12	2	2	3	—	1	9	—	—	47	41	23	117
1	2	1	2	—	—	5	—	—	30	18	18	118
21	1	5	10	—	3	12	1	2	97	38	59	119
26	5	5	15	1	2	3	2	4	124	97	77	120
45	153	166	20	25	66	37	23	47	262	2.106	2.363	121
26	6	14	9	1	8	4	1	9	124	183	198	122
18	16	14	9	2	4	17	—	3	109	321	210	123
8	2	—	3	—	1	10	—	2	42	31	33	124
25	3	8	9	2	3	10	1	3	145	61	71	125
23	6	5	11	—	1	2	—	2	102	81	82	126
2	10	10	3	1	1	1	—	3	15	115	108	127
5	9	20	4	2	9	1	—	5	21	248	178	128

segue TAV. 10 — Popolazione residente attiva in condizione professionale, A —

Codice dei Comuni	COMUNI	CLASSI								
		14 - 19			20 - 29			30 - 54		
		Agricoltura, caccia, foreste e pesca	Industrie	Altre attività	Agricoltura, caccia, foreste e pesca	Industrie	Altre attività	Agricoltura, caccia, foreste e pesca	Industrie	Altre attività
129	PIETRA MARAZZI	—	7	5	1	26	32	20	68	86
130	PIOVERA	4	17	1	11	28	16	40	51	44
131	POMARO MONFERRATO	3	9	2	5	21	13	21	39	27
132	PONTECURONE	1	50	30	12	188	184	87	491	446
133	PONTESTURA	2	25	9	5	75	52	53	149	145
134	PONTI	3	1	—	9	21	35	53	36	71
135	PONZANO MONFERRATO	2	5	2	5	13	14	43	16	21
136	PONZONE	4	3	4	21	19	34	130	52	67
137	POZZOL GROPPO	—	1	1	5	9	11	70	23	34
138	POZZOLO FORMIGARO	1	46	36	11	231	202	73	530	473
139	PRASCO	—	4	2	7	18	13	41	35	32
140	PREDOSA	7	16	5	17	63	79	93	165	180
141	QUARGNENTO	3	14	6	8	43	33	77	97	91
142	QUATTORDIO	2	29	9	8	168	38	46	388	83
143	RICALDONE	7	1	—	16	6	16	78	22	30
144	RIVALTA BORMIDA	2	7	4	11	26	61	150	83	145
145	RIVARONE	—	4	1	1	18	5	12	27	19
146	ROCCAFORTE LIGURE	—	—	—	2	3	2	18	5	10
147	ROCCA GRIMALDA	4	21	7	15	35	32	100	66	65
148	ROCCHETTA LIGURE	—	1	2	1	7	8	12	32	29
149	ROSIGNANO MONFERRATO	2	17	12	11	47	52	120	120	125
150	SALA MONFERRATO	2	14	—	5	17	14	63	44	37
151	SALE	13	72	31	29	195	168	221	398	460
152	SAN CRISTOFORO	—	6	—	1	25	20	18	64	24
153	SAN GIORGIO MONFERRATO	1	13	2	5	69	55	38	143	147
154	SAN SALVATORE MONFERRATO	4	110	25	17	262	186	118	591	454
155	SAN SEBASTIANO CURONE	—	—	1	2	2	30	12	28	59
156	SANT'AGATA FOSSILI	—	1	—	1	8	16	32	27	24
157	SARDIGLIANO	—	3	2	3	11	18	16	50	29
158	SAREZZANO	2	4	4	7	34	42	89	81	91
159	SERRALUNGA DI CREA	—	13	4	3	29	24	27	61	66
160	SERRAVALLE SCRIVIA	2	42	39	2	263	260	31	850	604
161	SEZZADIO	6	18	12	17	68	44	120	102	120
162	SILVANO D'ORBA	1	16	10	2	63	72	48	170	150
163	SOLERO	1	7	7	7	56	79	45	136	195
164	SOLONGHELLO	—	4	1	1	12	4	31	13	20
165	SPIGNO MONFERRATO	3	13	6	20	61	44	121	117	128
166	SPINETO SCRIVIA	—	2	—	1	9	6	17	33	34
167	STAZZANO	1	17	6	5	104	78	22	232	166
168	STREVI	7	13	4	15	49	78	95	114	161
169	TAGLILO MONFERRATO	1	10	7	5	52	64	45	125	84
170	TASSAROLO	—	3	4	—	15	15	7	60	47
171	TERRUGGIA	1	10	2	6	27	25	30	71	62
172	TERZO	1	5	10	10	19	37	59	42	84
173	TICINETO	3	21	7	5	72	47	41	178	127
174	TORTONA	11	279	197	76	1.063	1.512	304	2.925	3.766
175	TREVILLE	1	2	—	5	11	9	19	23	22
176	TRISOBBIO	—	12	5	5	24	19	81	22	32
177	VALENZA	2	516	147	26	1.301	766	152	3.469	2.073
178	VALMACCA	1	22	4	4	60	29	52	110	96
179	VIGNALE MONFERRATO	3	19	1	15	46	26	89	100	91
180	VIGNOLE BORBERA	—	17	14	1	100	57	10	196	163
181	VIGUZZOLO	4	28	23	21	123	154	110	304	295
182	VILLADEATI	6	7	2	10	22	15	53	37	38
183	VILLALVERNIA	—	6	1	3	40	31	9	103	92
184	VILLAMIROGLIO	2	2	2	7	17	6	35	19	12
185	VILLANOVA MONFERRATO	1	21	5	6	85	49	108	233	149
186	VILLAROMAGNANO	—	8	5	4	35	32	33	59	59
187	VISONE	2	6	8	5	49	55	55	97	135
188	VOLPEDO	1	7	3	8	34	51	92	99	125
189	VOLPEGLINO	—	—	—	2	3	11	16	6	13
190	VOLTAGGIO	1	2	—	3	32	25	25	85	73
	TOTALE PROVINCIA	441	4.717	2.655	1.756	17.857	19.983	12.326	44.030	50.437

per sesso, classe di età e settore di attività economica

TOTALE

DI ETÀ (anni)												Codice dei Comuni
55 - 59			60 - 64			65 e più			TOTALE			
Agricoltura, caccia, foreste e pesca	Industrie	Altre attività	Agricoltura, caccia, foreste e pesca	Industrie	Altre attività	Agricoltura, caccia, foreste e pesca	Industrie	Altre attività	Agricoltura, caccia, foreste e pesca	Industrie	Altre attività	
4	7	5	—	1	2	1	1	—	26	110	130	129
11	5	6	4	1	2	7	1	4	77	103	73	130
6	6	2	2	3	—	2	—	5	39	78	49	131
20	40	54	9	7	13	20	3	13	149	779	740	132
14	25	17	4	—	6	2	2	6	80	276	235	133
30	1	13	15	1	2	23	3	3	133	63	124	134
12	2	4	2	4	2	5	—	5	69	40	48	135
43	3	11	18	2	7	10	1	2	226	80	125	136
17	2	3	5	—	1	3	—	—	100	35	50	137
20	41	58	10	11	21	17	4	15	132	863	805	138
7	6	9	3	1	3	1	1	2	59	65	61	139
28	16	21	24	5	8	16	5	14	185	270	307	140
24	16	7	16	3	11	19	3	3	147	176	151	141
19	44	12	9	2	3	15	4	8	99	635	153	142
25	2	3	7	1	3	4	—	—	137	32	52	143
52	6	16	24	5	3	13	—	8	252	127	237	144
12	2	—	2	—	—	5	—	—	32	51	25	145
12	1	1	2	—	1	1	—	—	35	9	14	146
29	14	15	16	1	5	17	2	4	181	139	128	147
5	4	3	2	3	3	—	—	1	20	47	46	148
39	15	13	18	2	4	30	1	10	220	202	216	149
28	4	3	9	—	2	1	—	—	108	79	56	150
54	44	71	39	10	33	50	9	59	406	728	822	151
4	4	12	4	1	—	—	—	3	27	100	59	152
10	18	12	4	1	5	11	1	4	69	245	225	153
41	55	43	19	8	12	27	6	15	226	1.032	735	154
6	3	11	3	3	9	2	2	12	25	38	122	155
14	3	1	5	2	6	3	1	1	55	42	48	156
7	10	8	4	2	1	—	—	1	30	76	59	157
44	11	10	28	3	3	26	2	8	196	135	158	158
16	8	12	5	2	—	4	2	7	55	115	113	159
7	98	70	6	12	43	1	5	37	49	1.270	1.053	160
27	10	12	7	5	6	12	4	7	189	207	201	161
14	21	17	14	3	6	15	2	9	94	275	264	162
10	19	19	4	5	12	12	2	11	79	225	323	163
16	4	3	8	—	1	6	—	1	62	33	30	164
40	26	11	20	6	7	38	1	6	242	224	202	165
8	3	1	—	—	1	6	—	1	32	47	43	166
7	32	14	4	2	12	5	5	4	44	392	280	167
43	8	13	25	2	6	28	4	6	213	190	268	168
23	14	9	9	2	3	22	2	3	105	205	170	169
—	3	1	—	1	—	—	—	1	7	82	68	170
8	12	12	3	3	4	11	1	6	59	124	111	171
22	7	9	10	3	4	41	—	2	143	76	146	172
16	24	12	5	3	6	5	2	12	75	300	211	173
82	317	437	53	76	196	63	32	142	589	4.692	6.250	174
13	1	4	4	1	—	8	—	3	50	38	38	175
26	6	3	9	—	3	16	1	4	137	65	66	176
50	333	267	24	81	108	22	47	72	276	5.747	3.433	177
22	16	7	9	8	6	10	3	10	98	219	152	178
22	7	16	12	3	9	10	3	5	151	178	148	179
—	34	20	2	8	6	3	3	6	16	358	266	180
36	26	24	15	6	10	28	1	9	214	488	515	181
18	6	4	13	—	4	12	—	2	112	72	65	182
3	12	13	1	4	8	2	—	6	18	165	151	183
18	2	—	4	2	—	4	—	3	70	42	23	184
30	29	16	10	2	2	8	—	12	163	370	233	185
15	9	2	2	1	2	9	1	3	63	113	103	186
11	14	9	4	2	5	9	1	6	86	169	218	187
27	9	18	6	3	11	13	1	7	147	153	215	188
8	—	3	1	—	—	2	—	1	29	9	28	189
4	10	11	5	3	5	5	—	10	43	132	124	190
3.874	4.811	6.064	1.798	911	2.442	2.209	526	2.145	22.404	72.852	83.726	

segue TAV. 10 — Popolazione residente attiva in condizione professionale,

Codice dei Comuni	COMUNI	CLASSI								
		14 - 19			20 - 29			30 - 54		
		Agricoltura, caccia, foreste e pesca	Industrie	Altre attività	Agricoltura, caccia, foreste e pesca	Industrie	Altre attività	Agricoltura, caccia, foreste e pesca	Industrie	Altre attività
001	ACQUI TERME	6	121	68	26	449	570	148	1.534	1.756
002	ALBERA LIGURE	1	1	2	1	13	6	20	23	17
003	ALESSANDRIA	26	560	328	136	2.236	2.958	497	6.377	8.891
004	ALFIANO NATTA	—	7	4	5	10	14	40	38	26
005	ALICE BEL COLLE	6	3	—	12	14	7	77	34	25
006	ALLUVIONI CAMBIO'	1	8	—	4	28	24	42	54	50.
007	ALTAVILLA MONFERRATO	—	3	1	3	14	10	21	45	16
008	ALZANO SCRIVIA	—	2	—	4	19	7	13	27	11
009	ARQUATA SCRIVIA	1	29	28	2	193	152	6	548	456
010	AVOLASCA	—	—	—	2	7	3	25	9	12
011	BALZOLA	3	17	6	6	52	25	38	133	73
012	BASALUZZO	2	14	—	5	46	36	12	165	106
013	BASSIGNANA	—	14	5	3	62	33	24	153	63
014	BELFORTE MONFERRATO	—	2	—	—	7	18	5	34	17
015	BERGAMASCO	—	—	1	2	20	17	26	32	49
016	BERZANO DI TORTONA	—	1	—	1	4	—	12	7	3
017	BISTAGNO	6	10	4	13	35	52	67	80	118
018	BORGHETTO DI BORBERA	1	9	2	4	51	29	15	173	89
019	BORGORATTO ALESSANDRINO	2	2	—	1	13	13	19	34	35
020	BORGO SAN MARTINO	2	22	5	11	46	20	54	95	75
021	BOSCO MARENGO	2	22	4	8	59	63	58	162	144
022	BOSIO	2	8	3	1	33	14	46	114	64
023	BOZZOLE	—	7	—	2	7	2	14	28	13
024	BRIGNANO-FRASCATA	1	2	1	2	9	10	34	30	29
025	CABELLA LIGURE	1	—	4	2	15	15	25	62	64
026	CAMAGNA MONFERRATO	2	9	3	3	7	10	30	51	17
027	CAMINO	—	5	1	4	21	5	24	63	30
028	CANTALUPO LIGURE	—	—	—	3	7	3	20	36	25
029	CAPRIATA D'ORBA	1	4	1	7	38	27	38	155	80
030	CARBONARA SCRIVIA	1	10	2	3	28	16	12	90	56
031	CARENTINO	—	3	1	2	3	2	14	20	22
032	CAREZZANO	—	1	—	4	9	3	15	36	27
033	CARPENETO	4	7	5	11	21	14	61	47	49
034	CARREGA LIGURE	1	—	—	1	4	3	12	14	5
035	CARROSIO	—	4	—	—	16	6	1	42	11
036	CARTOSIO	2	—	4	5	11	4	37	56	33
037	CASAL CERMELLI	3	4	—	8	23	23	42	51	66
038	CASALEGGIO BOIRO	1	1	—	1	6	—	15	24	16
039	CASALE MONFERRATO	15	295	141	48	1.271	903	305	3.458	2.836
040	CASALNOCETO	5	4	6	10	20	17	29	52	56
041	CASASCO	—	—	—	1	1	1	21	4	7
042	CASSANO SPINOLA	1	18	11	2	88	27	13	273	121
043	CASSINE	6	12	11	18	76	77	81	210	170
044	CASSINELLE	1	3	3	3	18	14	29	49	37
045	CASTELLANIA	2	—	—	2	—	2	6	6	8
046	CASTELLAR GUIDOBONO	—	2	2	2	13	4	11	30	27
047	CASTELLAZZO BORMIDA	8	26	9	23	106	97	120	285	284
048	CASTELLETTO D'ERRO	3	1	—	2	5	6	15	3	5
049	CASTELLETTO D'ORBA	2	13	4	6	37	20	59	122	98
050	CASTELLETTO MERLI	4	2	—	6	11	5	26	29	15
051	CASTELLETTO MONFERRATO	1	8	4	1	31	18	15	88	77
052	CASTELNUOVO BORMIDA	2	1	—	4	7	16	25	29	39
053	CASTELNUOVO SCRIVIA	13	61	15	41	224	111	206	444	363
054	CASTELSPINA	—	3	—	3	5	7	8	16	18
055	CAVATORE	2	—	—	5	4	6	14	18	14
056	CELLA MONTE	1	6	3	1	17	11	42	26	24
057	CERSETO	2	3	1	2	10	5	24	23	19
058	CERRETO GRUE	—	2	—	2	10	5	18	15	20
059	CERRINA MONFERRATO	—	13	3	10	60	19	46	115	69
060	CONIOLO	—	—	1	—	13	7	11	34	15
061	CONZANO	—	9	—	—	17	12	38	52	26
062	COSTA VESCOVATO	—	4	—	5	9	8	29	14	19
063	CREMOLINO	1	3	1	8	13	11	32	36	28
064	CUCCARO MONFERRATO	—	2	1	2	11	9	22	22	11

per sesso, classe di età e settore di attività economica

M A S C H I

DI ETÀ (anni)												Codice dei Comuni
55 - 59			60 - 64			65 e più			TOTALE			
Agricoltura, caccia, foreste e pesca	Industrie	Altre attività	Agricoltura, caccia, foreste e pesca	Industrie	Altre attività	Agricoltura, caccia, foreste e pesca	Industrie	Altre attività	Agricoltura, caccia, foreste e pesca	Industrie	Altre attività	
41	211	230	17	49	96	33	20	71	271	2.384	2.791	001
5	4	3	2	—	2	5	—	2	34	41	32	002
146	820	1.162	68	144	422	101	88	298	974	10.225	14.059	003
14	6	7	16	1	3	22	1	2	97	63	56	004
22	5	3	6	1	3	1	—	—	124	57	38	005
21	5	11	6	2	2	20	1	4	94	98	91	006
10	5	2	6	1	2	8	1	1	48	69	32	007
8	5	3	1	1	—	2	—	—	28	54	21	008
2	84	68	1	8	24	1	4	13	13	866	741	009
7	4	4	3	2	1	10	—	1	47	22	21	010
7	9	4	8	2	2	6	1	2	68	214	112	011
8	17	6	5	—	4	7	—	2	39	242	154	012
9	28	11	4	7	5	17	3	5	57	267	122	013
2	7	1	1	1	—	3	—	1	11	51	37	014
7	5	5	8	—	2	2	—	2	45	57	76	015
1	2	2	2	—	—	—	—	—	16	14	5	016
24	9	17	13	2	8	4	1	6	127	137	205	017
19	22	15	8	4	7	3	3	7	50	262	149	018
7	8	2	1	1	1	6	1	1	36	59	52	019
17	8	12	8	4	6	8	1	3	100	176	121	020
16	28	20	5	6	11	14	4	7	103	281	249	021
15	9	6	1	3	1	3	—	6	68	167	94	022
2	1	4	1	—	—	—	—	1	19	43	20	023
10	5	3	10	2	—	7	1	1	64	49	44	024
5	12	11	5	2	4	3	—	10	41	91	108	025
18	3	2	16	1	—	18	1	—	87	72	32	026
18	7	7	10	1	4	5	—	1	61	97	48	027
10	8	2	3	2	3	8	1	4	44	54	37	028
22	22	9	9	2	8	18	2	6	95	223	131	029
1	7	6	2	2	2	4	—	1	23	137	83	030
3	1	—	1	—	—	—	1	—	20	28	25	031
8	6	2	5	2	1	10	3	—	42	57	33	032
22	9	3	10	3	1	12	1	1	120	88	73	033
17	2	3	1	—	2	2	—	—	34	20	13	034
1	8	5	—	—	1	1	—	2	3	70	25	035
11	8	9	9	2	—	5	1	1	69	78	51	036
11	13	10	16	2	7	16	2	3	96	95	109	037
5	2	1	2	1	1	1	—	—	25	34	18	038
80	408	423	41	67	174	51	40	133	540	5.539	4.610	039
18	13	5	4	1	8	10	2	—	76	92	92	040
9	3	1	2	—	1	11	—	—	44	8	10	041
4	34	8	—	7	4	—	2	7	20	422	178	042
36	24	22	16	2	4	16	3	7	173	327	291	043
21	2	3	14	—	—	16	—	3	84	72	60	044
1	1	1	4	—	—	1	—	1	16	7	12	045
1	4	3	5	1	—	2	—	—	21	50	36	046
34	33	35	22	4	15	24	8	18	231	462	458	047
8	—	—	2	—	—	4	—	—	34	9	11	048
20	13	15	11	1	7	8	1	8	106	187	152	049
5	1	5	3	2	1	7	—	1	51	45	27	050
3	6	12	1	1	4	3	1	3	24	135	118	051
9	2	2	6	1	1	13	1	2	59	41	60	052
36	44	38	30	11	14	46	7	18	372	791	559	053
9	4	2	4	—	1	7	1	2	31	29	30	054
12	2	—	2	—	—	5	—	2	40	24	22	055
8	3	4	8	1	2	8	—	—	68	53	44	056
7	5	5	2	—	1	2	—	1	39	41	32	057
1	3	3	5	—	1	20	—	1	46	30	30	058
23	8	7	7	1	6	14	3	3	100	200	107	059
3	3	1	—	—	—	—	—	—	14	50	24	060
18	1	2	6	4	—	2	—	—	64	83	40	061
6	7	2	9	—	1	10	3	2	59	37	32	062
19	6	7	11	—	2	30	—	—	101	58	49	063
6	—	2	10	1	2	3	—	—	43	36	25	064

segue TAV. 10 — Popolazione residente attiva in condizione professionale,

B —

Codice dei Comuni	COMUNI	CLASSI								
		14 - 19			20 - 29			30 - 54		
		Agricoltura, caccia, foreste e pesca	Industrie	Altre attività	Agricoltura, caccia, foreste e pesca	Industrie	Altre attività	Agricoltura, caccia, foreste e pesca	Industrie	Altre attività
065	DENICE	1	1	—	1	4	5	4	13	19
066	DERNICE	1	—	—	1	4	5	16	14	14
067	FABBRICA CURONE	—	2	1	4	12	19	49	48	55
068	FELIZZANO	—	23	5	4	114	41	20	343	77
069	FRACONALTO	—	2	1	—	10	6	8	28	13
070	FRANCAVILLA BISIO	—	—	—	—	11	6	6	28	24
071	FRASCARO	—	1	1	—	10	10	13	18	21
072	FRASSINELLO MONFERRATO	1	6	—	8	16	7	35	61	21
073	FRASSINETO PO	5	20	5	14	51	18	58	130	71
074	FRESONARA	—	4	1	—	14	16	20	44	37
075	FRUGAROLO	—	9	4	15	37	37	44	154	105
076	FUBINE	—	8	2	3	51	32	41	87	71
077	GABIANO	3	6	1	12	32	19	75	91	47
078	GAMALERO	2	2	1	5	16	14	26	33	44
079	GARBAGNA	2	—	2	5	9	14	36	36	38
080	GAVAZZANA	—	1	—	—	5	4	2	10	1
081	GAVI	2	27	19	10	124	80	62	378	274
082	GIAROLE	1	13	2	3	25	9	22	63	30
083	GREMIASCO	1	1	—	5	12	16	19	21	18
084	GROGNARDO	—	2	1	—	9	7	7	17	15
085	GRONDONA	1	1	2	3	11	8	6	39	30
086	GUAZZORA	1	—	3	—	7	9	13	18	23
087	ISOLA SANT'ANTONIO	2	10	2	9	17	5	42	49	34
088	LERMA	2	6	2	5	19	16	29	51	27
089	LU	2	13	3	5	43	22	83	59	52
090	MALVICINO	2	—	—	5	1	1	6	3	7
091	MASIO	1	12	1	2	57	25	42	168	49
092	MELAZZO	2	4	3	13	21	21	55	64	45
093	MERANA	—	2	—	3	3	3	8	21	9
094	MIRABELLO MONFERRATO	2	16	1	3	49	16	40	131	65
095	MOLARE	—	10	3	6	55	35	26	137	98
096	MOLINO DEI TORTI	2	13	4	3	26	15	14	67	63
097	MOMBELLO MONFERRATO	3	4	4	3	26	11	48	73	44
098	MOMPERONE	1	3	—	1	5	6	20	10	9
099	MONCESTINO	—	2	—	4	3	1	14	7	5
100	MONGIARDINO LIGURE	—	—	—	1	6	5	23	14	3
101	MONLEALE	4	3	1	2	18	11	47	25	42
102	MONTACUTO	1	—	1	3	6	6	20	27	20
103	MONTALDEO	—	—	1	2	1	4	22	37	13
104	MONTALDO BORMIDA	—	3	—	6	17	7	45	28	28
105	MONTECASTELLO	2	1	—	2	8	10	14	18	20
106	MONTECHIARO D'ACQUI	3	1	—	4	14	16	27	28	39
107	MONTEGIOCO	—	2	—	—	6	4	12	11	13
108	MONTEMARZINO	—	3	3	4	8	7	33	14	12
109	MORANO SUL PO	1	10	8	10	71	28	31	166	47
110	MORBELLO	2	—	—	4	7	6	21	25	9
111	MORNESE	—	1	5	3	25	13	24	49	36
112	MORSASCO	1	2	—	6	13	7	39	22	28
113	MURISENGO	4	6	1	17	44	30	64	105	69
114	NOVI LIGURE	2	185	75	27	916	764	133	2.618	2.163
115	OCCIMIANO	5	12	—	16	47	20	53	115	60
116	ODALENGO GRANDE	2	6	1	4	12	4	34	26	23
117	ODALENGO PICCOLO	1	2	1	1	10	2	16	17	7
118	OLIVOLA	—	1	—	—	2	2	10	10	10
119	ORSARA BORMIDA	—	4	1	6	12	5	24	18	16
120	OTTIGLIO	3	4	2	—	22	13	32	39	23
121	OVADA	2	79	26	13	345	233	81	1.171	915
122	OVIGLIO	5	15	5	12	36	26	37	91	59
123	OZZANO MONFERRATO	2	15	7	5	54	22	26	153	72
124	PADERNA	—	—	—	2	4	6	10	19	15
125	PARETO	7	4	1	11	5	11	61	32	27
126	PARODI LIGURE	2	4	—	3	17	4	36	46	38
127	PASTURANA	—	—	—	1	17	14	6	59	43
128	PECETTO DI VALENZA	—	14	3	1	53	18	7	120	61

per sesso, classe di età e settore di attività economica

MASCHI

DI ETÀ (anni)												Codice dei Comuni
55 - 59			60 - 64			65 e più			TOTALE			
Agricoltura, caccia, foreste e pesca	Industrie	Altre attività	Agricoltura, caccia, foreste e pesca	Industrie	Altre attività	Agricoltura, caccia, foreste e pesca	Industrie	Altre attività	Agricoltura, caccia, foreste e pesca	Industrie	Altre attività	
4	2	1	3	1	—	2	—	—	15	21	25	065
13	1	2	5	2	—	10	—	2	46	21	23	066
23	7	5	10	2	6	10	2	5	96	73	91	067
4	47	12	4	6	2	8	2	12	40	535	149	068
5	3	4	—	—	1	—	—	—	13	43	25	069
1	4	3	1	3	2	5	1	1	13	47	36	070
4	—	3	—	—	1	5	—	—	22	29	36	071
11	5	2	4	—	—	9	1	4	68	89	34	072
17	20	8	15	2	4	6	1	2	115	224	108	073
5	2	8	3	—	1	3	1	3	31	65	66	074
14	12	13	7	1	7	13	1	3	93	214	169	075
20	17	10	12	1	4	21	1	7	97	165	126	076
25	14	9	17	2	1	16	3	—	148	148	77	077
6	6	6	5	2	1	4	1	1	48	60	67	078
13	5	4	6	1	2	1	—	8	63	51	68	079
—	1	1	2	—	—	—	—	—	4	17	6	080
25	51	31	17	7	12	15	3	8	131	590	424	081
1	6	5	2	2	1	2	—	—	31	109	47	082
6	5	3	4	1	1	1	2	1	36	42	39	083
5	—	3	4	1	1	1	1	—	17	30	27	084
7	8	1	5	—	1	2	—	2	24	59	44	085
7	1	2	1	1	2	2	—	2	24	27	41	086
17	7	7	6	—	4	12	1	1	88	84	53	087
10	4	6	3	1	1	19	—	3	68	81	55	088
34	8	12	22	2	5	29	2	6	175	127	100	089
2	1	1	2	1	1	—	—	1	17	6	11	090
21	15	5	14	5	2	10	1	1	90	258	83	091
18	7	9	12	2	5	16	1	2	116	99	85	092
1	3	1	—	—	—	—	—	2	12	29	15	093
11	20	8	10	6	1	2	1	3	68	223	94	094
9	12	8	7	1	1	9	1	7	57	216	152	095
6	12	4	4	1	1	2	—	2	31	119	89	096
27	13	7	21	1	3	47	2	5	149	119	74	097
7	1	—	5	—	1	7	—	4	41	19	20	098
7	1	—	3	—	—	9	—	—	37	13	6	099
11	2	2	3	—	1	1	1	—	39	23	11	100
11	2	8	13	1	2	8	1	4	85	50	68	101
10	5	3	3	2	2	2	—	3	39	40	35	102
8	6	—	4	—	—	4	1	1	40	45	19	103
14	3	3	6	1	—	13	—	5	84	52	43	104
3	4	4	2	—	4	5	1	1	28	32	39	105
9	6	1	5	2	—	3	—	2	51	51	58	106
6	2	2	1	2	2	1	—	4	20	23	25	107
24	1	5	12	1	2	14	1	3	87	28	32	108
13	20	6	9	1	5	5	2	2	69	270	96	109
6	3	5	5	—	2	5	—	2	43	35	24	110
4	5	8	3	3	3	1	2	6	35	85	71	111
12	3	5	5	—	—	10	—	4	73	40	44	112
16	7	7	6	6	7	22	3	9	129	171	123	113
36	370	321	9	38	123	18	20	83	225	4.147	3.529	114
6	14	8	11	6	4	6	—	2	97	194	94	115
15	2	4	8	—	2	4	—	—	67	46	34	116
4	2	1	2	—	1	7	—	—	31	31	12	117
1	2	—	1	—	—	5	—	—	17	15	12	118
12	1	1	9	—	3	11	1	1	62	36	27	119
12	3	4	12	1	2	3	2	4	62	71	48	120
28	147	114	17	18	45	31	12	33	172	1.772	1.366	121
18	5	9	9	1	5	3	1	7	84	149	111	122
11	14	9	7	1	2	15	—	3	66	237	115	123
5	2	—	1	—	1	9	—	2	27	25	24	124
25	3	5	8	2	1	9	1	3	121	47	48	125
16	6	2	10	—	1	2	—	1	69	73	46	126
1	10	5	3	1	1	1	—	1	12	87	64	127
4	7	14	3	1	6	1	—	2	16	195	104	128

segue TAV. 10 — Popolazione residente attiva in condizione professionale,

B —

Codice dei Comuni	COMUNI	CLASSI								
		14 - 19			20 - 29			30 - 54		
		Agricoltura, caccia, foreste e pesca	Industrie	Altre attività	Agricoltura, caccia, foreste e pesca	Industrie	Altre attività	Agricoltura, caccia, foreste e pesca	Industrie	Altre attività
129	PIETRA MARAZZI	—	7	2	—	16	19	11	59	57
130	PIOVERA	2	11	1	8	18	8	29	41	24
131	POMARO MONFERRATO	2	6	2	5	12	8	17	34	14
132	PONTECURONE	1	40	15	12	139	86	68	359	286
133	PONTESTURA	2	13	6	5	46	21	36	112	90
134	PONTI	1	—	—	6	7	25	21	22	61
135	PONZANO MONFERRATO	2	5	2	3	10	7	19	14	13
136	PONZONE	2	3	3	15	14	20	81	47	36
137	POZZOL GROPPPO	—	—	—	3	5	8	41	19	24
138	POZZOLO FORMIGARO	1	29	16	7	152	120	49	421	336
139	PRASCO	—	2	1	3	10	10	24	30	17
140	PREDOSA	2	12	2	11	52	37	54	133	115
141	QUARGNENTO	3	10	1	8	29	18	48	76	55
142	QUATTORDIO	2	16	2	6	101	11	27	302	33
143	RICALDONE	6	1	—	9	5	7	63	19	17
144	RIVALTA BORMIDA	2	6	2	6	23	32	69	70	91
145	RIVARONE	—	3	—	—	14	2	8	26	15
146	ROCCAFORTE LIGURE	—	—	—	2	3	1	15	5	7
147	ROCCA GRIMALDA	4	16	4	11	28	17	53	59	44
148	ROCCHETTA LIGURE	—	1	2	—	3	4	5	28	15
149	ROSIGNANO MONFERRATO	1	13	3	8	30	25	71	98	63
150	SALA MONFERRATO	2	11	—	4	13	7	32	33	24
151	SALE	11	45	19	22	119	84	145	275	272
152	SAN CRISTOFORO	—	5	—	1	19	10	13	55	15
153	SAN GIORGIO MONFERRATO	1	8	—	5	50	23	19	112	92
154	SAN SALVATORE MONFERRATO	4	56	10	9	158	99	69	447	276
155	SAN SEBASTIANO CURONE	—	—	—	1	2	23	7	24	35
156	SANT'AGATA FOSSILI	—	—	—	1	5	6	13	23	12
157	SARDIGLIANO	—	2	—	1	8	8	6	43	17
158	SAREZZANO	—	3	3	4	30	25	40	69	51
159	SERRALUNGA DI CREA	—	9	2	2	17	13	19	50	37
160	SERRAVALLE SCRIVIA	1	31	23	2	172	149	21	664	382
161	SEZZADIO	3	11	9	11	40	30	70	69	79
162	SILVANO D'ORBA	—	11	4	2	47	34	24	152	87
163	SOLERO	1	6	4	6	37	39	31	111	136
164	SOLOGHELLO	—	—	—	1	8	3	15	12	6
165	SPIGNO MONFERRATO	2	7	3	13	50	30	56	108	86
166	SPINETO SCRIVIA	—	2	—	1	5	3	10	26	15
167	STAZZANO	1	11	4	2	72	38	15	193	121
168	STREVI	4	9	2	8	34	32	52	93	105
169	TAGLIOLO MONFERRATO	1	9	4	4	41	32	36	111	49
170	TASSAROLO	—	2	2	—	13	5	6	50	33
171	TERRUGGIA	1	1	—	3	21	9	18	63	35
172	TERZO	1	5	3	8	12	21	29	36	53
173	TICINETO	1	10	3	2	41	24	22	125	77
174	TORTONA	10	224	95	61	750	700	198	2.298	2.242
175	TREVILLE	1	2	—	4	8	5	7	21	13
176	TRISOBBIO	—	7	5	4	18	10	40	16	23
177	VALENZA	2	307	55	24	783	369	91	2.591	1.190
178	VALMACCA	—	12	2	3	35	16	22	83	59
179	VIGNALE MONFERRATO	1	15	—	10	25	19	62	68	52
180	VIGNOLE BORBERA	—	10	9	—	63	30	6	162	106
181	VIGUZZOLO	3	25	13	15	94	71	63	253	184
182	VILLADEATI	6	5	1	7	16	7	30	32	19
183	VILLALVERNIA	—	5	—	3	31	19	8	82	58
184	VILLAMIROGLIO	2	—	1	4	10	5	17	17	10
185	VILLANOVA MONFERRATO	—	13	2	4	52	29	60	146	90
186	VILLAROMAGNANO	—	5	1	3	30	13	20	44	42
187	VISONE	1	5	6	5	36	25	32	80	89
188	VOLPEDO	1	5	3	6	28	33	63	76	81
189	VOLPEGLINO	—	—	—	1	3	7	13	6	10
190	VOLTAGGIO	1	1	—	1	20	11	17	74	43
	TOTALE PROVINCIA	331	3.093	1.267	1.232	12.151	10.091	7.227	34.713	30.330

per sesso, classe di età e settore di attività economica

MASCHI

DI ETÀ (anni)												Codice dei Comuni
55 - 59			60 - 64			65 e più			TOTALE			
Agricoltura, accia, foreste e pesca	Industrie	Altre attività	Agricoltura, caccia, foreste e pesca	Industrie	Altre attività	Agricoltura, caccia, foreste e pesca	Industrie	Altre attività	Agricoltura, caccia, foreste e pesca	Industrie	Altre attività	
3	6	4	—	1	2	1	1	—	15	90	84	129
8	5	2	4	1	—	6	1	1	57	77	36	130
2	5	1	2	3	—	2	—	3	30	60	28	131
14	39	36	5	6	9	15	3	9	115	586	441	132
10	25	14	3	—	4	2	2	6	58	198	141	133
16	1	11	10	1	1	19	2	2	73	33	100	134
8	2	2	2	4	1	5	—	3	39	35	28	135
37	3	7	15	2	4	8	1	—	158	70	70	136
14	2	1	4	—	1	2	—	—	64	26	34	137
17	39	44	8	9	14	12	4	7	94	654	537	138
7	5	8	3	1	1	1	—	1	38	48	38	139
14	15	13	16	5	2	15	5	9	112	222	178	140
17	15	3	11	3	6	14	3	3	101	136	86	141
14	40	9	7	2	2	15	4	4	71	465	61	142
20	2	2	7	1	1	4	—	—	109	28	27	143
19	5	7	16	5	2	11	—	3	123	109	137	144
4	2	—	1	—	—	2	—	—	15	45	17	145
11	1	—	2	—	1	1	—	—	31	9	9	146
20	14	9	14	1	3	14	2	2	116	120	79	147
2	4	1	2	3	2	—	—	1	9	39	25	148
25	15	4	15	2	3	27	1	4	147	159	102	149
20	4	2	8	—	2	1	—	—	67	61	35	150
25	40	27	31	10	13	44	8	31	278	497	446	151
2	4	9	4	1	—	—	—	1	20	84	35	152
8	18	8	3	1	4	8	1	4	44	190	131	153
27	48	31	16	6	8	21	6	6	146	721	430	154
4	2	5	2	2	5	1	2	5	15	32	73	155
10	3	1	5	2	3	3	1	—	32	34	22	156
3	10	7	4	2	1	—	—	1	14	65	34	157
23	10	7	17	3	2	20	2	6	104	117	94	158
5	8	5	5	2	—	2	2	3	33	88	60	159
6	93	50	6	12	28	1	4	25	37	976	657	160
19	9	11	7	3	4	11	4	6	121	136	139	161
10	19	10	13	3	6	15	2	6	64	234	147	162
7	19	10	4	4	5	10	2	5	59	179	199	163
9	4	3	6	—	—	6	—	—	37	24	12	164
26	26	8	12	6	3	23	—	5	132	197	135	165
4	1	1	—	—	1	6	—	1	21	34	21	166
5	31	11	4	2	6	5	5	2	32	314	182	167
28	8	6	12	2	3	21	3	2	125	149	150	168
21	14	7	9	2	2	22	2	1	93	179	95	169
—	3	1	—	1	—	—	—	1	6	69	42	170
4	11	5	1	3	3	9	1	4	36	100	56	171
15	6	6	4	3	3	31	—	2	88	62	88	172
8	22	10	3	3	4	5	1	7	41	202	125	173
49	288	293	39	65	122	55	30	100	412	3.655	3.552	174
7	1	2	3	1	—	7	—	2	29	33	22	175
19	6	3	8	—	3	15	1	1	86	48	45	176
40	291	187	17	78	82	21	39	48	195	4.089	1.931	177
14	14	6	6	7	4	9	2	6	54	153	93	178
14	6	7	10	2	3	8	3	3	105	119	84	179
—	32	15	2	8	2	3	3	5	11	278	167	180
21	25	13	10	6	5	19	1	7	131	404	293	181
7	6	3	10	—	3	9	—	2	69	59	35	182
2	11	9	1	4	7	2	—	4	16	133	97	183
13	2	—	4	2	—	3	—	2	43	31	18	184
23	26	9	9	1	1	8	—	7	104	238	138	185
11	8	2	1	1	—	7	1	2	42	89	60	186
8	14	7	4	1	3	6	—	2	56	136	132	187
20	8	8	4	3	7	10	1	5	104	121	137	188
6	—	3	—	—	—	1	—	1	21	9	21	189
4	7	6	4	3	2	4	—	7	31	105	69	190
2.525	4.426	4.031	1.393	814	1.596	1.844	448	1.349	14.552	55.645	48.664	

segue TAV. 10 — Popolazione residente attiva in condizione professionale,

Codice dei Comuni	COMUNI	CLASSI								
		14 - 19			20 - 29			30 - 54		
		Agricoltura, caccia, foreste e pesca	Industrie	Altre attività	Agricoltura, caccia, foreste e pesca	Industrie	Altre attività	Agricoltura, caccia, foreste e pesca	Industrie	Altre attività
001	ACQUI TERME	1	45	102	17	180	576	110	356	1.257
002	ALBERA LIGURE	2	—	—	—	2	2	16	5	9
003	ALESSANDRIA	6	245	369	48	987	2.707	279	1.823	5.966
004	ALFIANO NATTA	—	4	—	2	12	6	32	5	19
005	ALICE BEL COLLE	—	—	2	4	5	12	57	3	22
006	ALLUVIONI CAMBIO'	—	10	2	5	9	16	37	13	34
007	ALTAVILLA MONFERRATO	—	3	—	1	10	4	27	13	15
008	ALZANO SCRIVIA	—	—	1	—	6	6	8	5	8
009	ARQUATA SCRIVIA	—	8	13	—	85	140	5	124	217
010	AVOLASCA	—	1	—	4	2	2	21	4	5
011	BALZOLA	1	13	2	1	25	24	20	36	45
012	BASALUZZO	—	8	3	1	21	42	9	22	54
013	BASSIGNANA	1	18	3	1	22	19	15	49	42
014	BELFORTE MONFERRATO	—	—	—	—	—	6	2	5	6
015	BERGAMASCO	—	4	1	3	4	13	24	6	18
016	BERZANO DI TORTONA	—	—	1	2	1	—	12	—	1
017	BISTAGNO	—	4	4	4	21	37	74	18	50
018	BORGHETTO DI BORBERA	—	4	1	—	32	23	20	42	52
019	BORGORATTO ALESSANDRINO	—	4	—	1	1	14	13	4	18
020	BORGO SAN MARTINO	3	8	2	9	19	21	57	29	50
021	BOSCO MARENGO	—	9	4	5	19	42	41	35	100
022	BOSIO	—	7	2	2	12	14	4	27	23
023	BOZZOLE	—	1	2	—	4	4	10	9	6
024	BRIGNANO-FRASCATA	—	—	1	—	2	11	36	6	19
025	CABELLA LIGURE	1	2	1	1	6	16	7	8	37
026	CAMAGNA MONFERRATO	—	1	2	3	13	6	29	7	15
027	CAMINO	—	2	1	3	5	7	34	14	26
028	CANTALUPO LIGURE	1	—	—	1	3	8	13	7	8
029	CAPRIATA D'ORBA	1	3	2	7	15	26	39	17	54
030	CARBONARA SCRIVIA	—	3	2	—	13	12	7	31	36
031	CARENTINO	—	—	—	—	1	8	11	3	8
032	CAREZZANO	—	1	1	—	1	6	11	4	20
033	CARPENETO	1	—	4	7	6	22	48	4	29
034	CARREGA LIGURE	—	—	—	1	1	2	2	—	5
035	CARROSIO	—	—	1	—	2	6	—	5	9
036	CARTOSIO	1	—	1	2	8	10	33	3	19
037	CASAL CERMELLI	2	2	4	4	4	26	42	10	41
038	CASALEGGIO BOIRO	—	1	—	—	—	5	8	—	6
039	CASALE MONFERRATO	—	267	142	18	731	1.004	200	1.230	2.360
040	CASALNOCETO	—	5	2	1	10	11	8	16	41
041	CASASCO	—	1	—	1	—	4	10	1	4
042	CASSANO SPINOLA	—	2	9	1	22	42	6	43	83
043	CASSINE	—	8	5	8	38	62	47	43	92
044	CASSINELLE	5	—	—	2	5	13	25	3	15
045	CASTELLANIA	—	—	—	—	—	1	4	—	3
046	CASTELLAR GUIDOBONO	—	—	1	—	4	8	9	3	12
047	CASTELLAZZO BORMIDA	1	15	13	5	23	101	94	39	226
048	CASTELLETTO D'ERRO	—	—	1	2	3	5	23	—	1
049	CASTELLETTO D'ORBA	—	2	3	6	16	33	59	14	67
050	CASTELLETTO MERLI	1	2	—	4	8	2	24	18	7
051	CASTELLETTO MONFERRATO	—	8	2	—	17	15	14	13	54
052	CASTELNUOVO BORMIDA	—	—	1	1	2	10	14	7	13
053	CASTELNUOVO SCRIVIA	6	31	16	20	100	119	142	148	205
054	CASTELSPINA	—	—	—	—	1	9	11	—	10
055	CAVATORE	—	—	—	2	1	8	16	—	3
056	CELLA MONTE	—	—	1	1	7	11	15	8	16
057	CERESETO	—	5	—	2	4	6	19	8	13
058	CERRETO GRUE	—	—	—	6	2	9	24	1	7
059	CERRINA MONFERRATO	—	15	—	6	40	19	25	47	47
060	CONIOLO	—	1	1	—	4	3	7	9	12
061	CONZANO	1	7	2	4	15	11	41	19	22
062	COSTA VESCOVATO	—	—	—	3	2	12	18	1	6
063	CREMOLINO	—	4	3	4	8	10	24	7	24
064	CUCCARO MONFERRATO	—	5	—	1	15	6	19	1	3

per sesso, classe di età e settore di attività economica

FEMMINE

DI ETÀ (anni)												Codice dei Comuni
55 - 59			60 - 64			65 e più			TOTALE			
Agricoltura, caccia, foreste e pesca	Industrie	Altre attività	Agricoltura, caccia, foreste e pesca	Industrie	Altre attività	Agricoltura, caccia, foreste e pesca	Industrie	Altre attività	Agricoltura, caccia, foreste e pesca	Industrie	Altre attività	
23	13	141	6	4	46	7	5	51	164	603	2.173	001
2	1	2	1	—	—	—	—	—	21	8	13	002
59	74	547	30	16	199	35	24	148	457	3.169	9.936	003
9	1	4	7	—	1	2	—	1	52	22	31	004
7	—	2	—	1	1	—	—	1	68	9	40	005
12	2	4	6	1	2	8	—	1	68	35	59	006
7	1	1	1	—	3	2	—	—	38	27	23	007
5	1	1	1	—	1	—	—	—	14	12	17	008
1	5	28	1	—	19	1	—	8	8	222	425	009
10	—	—	1	—	—	—	—	—	36	7	7	010
4	—	5	—	—	3	—	—	2	26	74	81	011
2	1	7	—	1	—	1	—	2	13	53	108	012
6	2	2	2	2	2	—	1	8	25	94	76	013
—	—	1	—	—	—	1	—	—	3	5	13	014
3	—	5	—	—	1	—	—	1	30	14	39	015
3	—	—	—	—	—	—	—	—	17	1	2	016
14	3	13	2	—	4	1	1	2	95	47	110	017
14	—	7	1	—	3	—	—	8	35	78	94	018
4	—	2	2	—	2	—	—	1	20	9	37	019
17	3	6	3	—	5	1	—	4	90	59	88	020
5	3	8	4	1	5	6	—	7	61	67	166	021
2	—	4	—	—	—	—	—	2	8	46	45	022
3	—	2	2	—	1	1	—	—	16	14	15	023
12	—	1	—	—	1	—	—	—	48	8	33	024
3	1	8	—	—	3	—	—	2	12	17	67	025
9	—	2	2	—	1	11	—	3	54	21	29	026
9	—	2	3	—	2	1	—	—	50	21	38	027
3	—	1	1	—	1	3	—	3	22	10	21	028
9	2	7	6	—	3	3	—	5	65	37	97	029
2	3	2	—	—	2	2	—	3	11	50	57	030
—	2	3	—	1	—	—	—	—	11	7	19	031
6	1	1	—	—	1	4	—	2	21	7	31	032
4	—	2	2	—	3	—	—	—	62	10	60	033
1	—	—	—	—	—	—	—	—	4	1	7	034
—	—	2	—	—	—	—	—	—	—	7	18	035
7	—	2	2	—	—	1	—	1	46	11	33	036
9	1	5	7	—	2	2	—	2	66	17	80	037
3	—	—	1	—	—	—	—	—	12	1	11	038
47	42	212	8	12	87	11	2	80	284	2.284	3.885	039
7	—	6	—	—	—	2	—	1	18	31	61	040
2	—	1	—	—	—	1	—	1	14	2	10	041
1	1	5	1	1	3	1	1	4	10	70	146	042
14	1	6	6	—	5	3	—	9	78	90	179	043
9	—	2	3	—	—	6	—	1	50	8	31	044
2	—	—	—	—	—	—	—	—	6	—	4	045
2	—	—	—	—	—	—	—	—	11	7	21	046
25	1	23	6	1	11	5	—	12	136	79	386	047
6	—	1	1	—	—	—	—	—	32	3	8	048
13	1	9	6	—	3	1	1	2	85	34	117	049
7	1	—	1	—	1	1	—	1	38	29	11	050
3	—	6	3	—	1	—	—	2	20	38	80	051
5	2	5	2	—	—	4	—	1	26	11	30	052
30	4	19	6	3	5	7	1	19	211	287	383	053
5	—	4	1	—	1	2	—	2	19	1	26	054
6	1	1	2	—	—	1	—	—	27	2	12	055
8	1	4	3	—	4	1	—	—	28	16	36	056
1	—	2	—	—	—	2	—	1	24	17	22	057
9	1	1	6	—	1	6	—	1	51	4	19	058
9	4	3	1	—	2	1	—	6	42	106	77	059
1	—	1	1	—	—	—	—	—	9	14	17	060
8	1	1	1	—	—	1	—	—	56	42	36	061
12	—	—	2	—	—	3	—	—	38	3	18	062
6	1	1	7	—	2	1	—	—	42	20	40	063
5	—	—	1	—	1	—	—	—	26	21	10	064

segue TAV. 10 — Popolazione residente attiva in condizione professionale,

C —

Codice dei Comuni	COMUNI	CLASSI								
		14 - 19			20 - 29			30 - 54		
		Agricoltura, caccia, foreste e pesca	Industrie	Altre attività	Agricoltura, caccia, foreste e pesca	Industrie	Altre attività	Agricoltura, caccia, foreste e pesca	Industrie	Altre attività
065	DENICE	—	—	—	1	4	2	3	6	1
066	DERNICE	4	—	3	2	3	6	15	3	7
067	FABBRICA CURONE	1	3	3	4	9	11	13	9	33
068	FELIZZANO	—	16	10	3	63	46	16	105	72
069	FRACONALTO	—	—	—	2	3	2	5	1	6
070	FRANCAVILLA BISIO	—	—	1	1	3	7	6	7	8
071	FRASCARO	—	—	1	—	2	12	11	2	18
072	FRASSINELLO MONFERRATO	1	3	2	3	7	8	30	4	18
073	FRASSINETO PO	2	5	3	3	15	24	57	20	60
074	FRESONARA	—	2	1	1	3	8	19	10	25
075	FRUGAROLO	—	2	1	5	19	41	20	18	79
076	FUBINE	1	2	5	1	28	26	33	44	50
077	GABIANO	—	4	2	4	16	20	75	21	25
078	GAMALERO	1	—	3	4	2	14	17	2	16
079	GARBAGNA	—	—	—	5	9	7	21	4	30
080	GAVAZZANA	—	—	1	—	—	4	2	2	—
081	GAVI	2	23	8	4	50	62	40	81	132
082	GIAROLE	1	5	3	1	17	14	12	18	19
083	GREMIASCO	—	—	1	—	4	15	7	5	13
084	GROGNARDO	—	—	1	—	—	2	7	—	9
085	GRONDONA	—	1	1	—	5	5	2	6	15
086	GUAZZORA	1	—	3	—	2	7	17	2	16
087	ISOLA SANT'ANTONIO	1	4	2	3	8	13	33	13	27
088	LERMA	1	3	1	—	6	8	8	5	21
089	LU	1	8	3	3	26	20	50	16	44
090	MALVICINO	—	—	1	1	—	2	9	—	4
091	MASIO	1	4	1	—	18	30	51	47	35
092	MELAZZO	2	—	3	1	12	19	32	10	31
093	MERANA	—	—	—	1	—	3	5	1	4
094	MIRABELLO MONFERRATO	1	12	6	4	38	21	28	52	28
095	MOLARE	1	4	7	3	12	31	18	6	49
096	MOLINO DEI TORTI	1	5	1	—	12	5	14	35	31
097	MOMBELLO MONFERRATO	—	4	—	5	19	15	58	30	35
098	MOMPERONE	—	1	—	—	1	2	4	5	8
099	MONCESTINO	2	1	1	2	2	3	15	—	3
100	MONGIARDINO LIGURE	1	—	1	4	2	2	10	1	1
101	MONLEALE	1	1	—	2	7	15	31	8	23
102	MONTACUTO	—	—	1	—	3	8	7	3	8
103	MONTALDEO	—	1	—	2	—	2	7	1	7
104	MONTALDO BORMIDA	—	3	2	1	5	8	44	14	13
105	MONTECASTELLO	—	—	2	1	—	8	8	5	7
106	MONTECHIARO D'ACQUI	3	—	—	3	8	6	32	10	13
107	MONTEGIOCO	—	—	—	1	1	6	10	2	4
108	MONTEMARZINO	—	1	—	1	4	8	21	5	7
109	MORANO SUL PO	—	19	2	4	39	35	13	58	35
110	MORBELLO	—	—	—	4	5	4	15	6	10
111	MORNESE	—	1	—	—	6	6	12	4	19
112	MORSASCO	1	—	—	2	6	9	30	7	17
113	MURISENGO	2	8	8	7	31	25	40	41	42
114	NOVI LIGURE	1	51	105	6	350	724	47	689	1.352
115	OCCIMIANO	—	12	5	3	28	28	34	29	48
116	ODALENGO GRANDE	—	3	3	3	10	8	25	9	14
117	ODALENGO PICCOLO	—	—	2	1	5	1	4	5	7
118	OLIVOLA	—	—	—	2	1	1	10	2	4
119	ORSARA BORMIDA	1	—	1	2	2	11	21	—	15
120	OTTIGLIO	—	6	2	4	7	8	41	11	15
121	OVADA	2	36	35	4	150	320	58	124	555
122	OVIGLIO	—	4	3	3	10	29	28	19	45
123	OZZANO MONFERRATO	—	6	5	2	34	26	30	41	55
124	PADERNA	—	1	—	—	1	2	9	4	—
125	PARETO	2	5	1	1	6	4	19	3	15
126	PARODI LIGURE	—	—	—	1	3	11	24	5	2
127	PASTURANA	—	—	3	—	5	10	2	23	2
128	PECETTO DI VALENZA	—	5	5	—	23	14	3	22	4

per sesso, classe di età e settore di attività economica

FEMMINE

DI ETÀ (anni)												Codice dei Comuni
55 - 59			60 - 64			65 e più			TOTALE			
Agricoltura, accia, foreste e pesca	Industrie	Altre attività	Agricoltura, caccia, foreste e pesca	Industrie	Altre attività	Agricoltura, caccia, foreste e pesca	Industrie	Altre attività	Agricoltura, caccia, foreste e pesca	Industrie	Altre attività	
2	1	1	—	—	—	—	—	—	6	11	4	065
2	—	—	—	—	—	1	—	1	24	6	17	066
4	—	3	1	—	3	2	—	8	25	21	61	067
4	6	5	2	—	5	2	—	4	27	190	142	068
3	—	3	—	—	2	—	—	—	10	4	13	069
1	—	—	—	—	—	—	—	—	8	10	16	070
4	—	2	—	—	1	—	—	4	15	4	38	071
7	—	1	1	—	3	1	—	1	43	14	33	072
9	—	4	3	—	2	—	—	1	74	40	94	073
6	—	7	1	—	1	1	—	—	28	15	42	074
5	1	4	3	—	5	2	—	5	35	40	135	075
8	2	9	3	—	1	3	1	2	49	77	93	076
16	—	3	2	—	2	3	—	1	100	41	53	077
3	—	3	3	—	1	1	—	1	29	4	38	078
2	—	6	1	—	1	—	—	3	29	13	47	079
1	—	—	—	—	—	—	—	—	3	2	5	080
3	3	8	3	—	9	4	—	8	56	157	227	081
2	—	4	—	—	1	1	—	2	17	40	43	082
4	—	1	—	—	—	—	—	—	11	9	30	083
5	—	4	—	—	1	—	—	—	12	—	17	084
5	—	—	—	—	—	—	—	2	7	12	23	085
1	—	1	1	—	1	1	—	—	21	4	28	086
8	1	—	3	—	2	2	—	3	50	26	47	087
3	—	—	1	—	—	—	—	2	13	14	32	088
15	1	7	10	—	1	6	—	3	85	51	78	089
1	—	—	—	—	—	—	—	—	11	—	7	090
19	5	3	1	—	4	—	1	3	72	75	76	091
13	—	4	2	—	2	1	—	2	51	22	61	092
1	—	2	—	—	—	—	—	2	7	1	11	093
2	2	3	—	—	2	—	1	5	35	105	65	094
4	2	3	1	1	2	—	1	2	27	26	94	095
2	2	2	—	—	—	—	—	—	17	54	39	096
28	3	5	8	—	4	8	2	1	107	58	60	097
4	—	—	1	—	—	—	—	1	9	7	11	098
2	—	—	1	—	1	1	—	1	23	3	9	099
2	—	1	1	—	—	—	—	—	18	3	5	100
10	1	3	3	—	3	2	—	4	49	17	48	101
—	—	2	—	—	—	—	—	—	7	6	19	102
2	—	2	2	—	1	—	—	—	13	2	12	103
10	—	4	4	—	2	4	—	—	63	22	29	104
2	—	4	—	—	2	1	—	—	12	5	23	105
5	—	1	2	—	1	—	—	2	45	18	23	106
1	—	1	1	—	—	—	—	—	13	3	11	107
3	—	—	6	1	—	1	—	—	32	11	15	108
1	—	5	1	—	1	1	—	5	20	116	83	109
4	—	3	1	1	—	2	—	—	26	12	17	110
3	1	6	—	2	2	1	—	3	16	14	36	111
5	—	—	2	—	—	1	—	1	41	13	27	112
15	—	8	2	1	3	6	1	3	72	82	89	113
12	29	136	2	11	47	5	5	34	73	1.135	2.398	114
7	3	8	1	—	4	1	—	7	46	72	100	115
11	—	1	1	—	—	—	—	1	40	22	27	116
8	—	1	1	—	—	2	—	—	16	10	11	117
—	—	1	1	—	—	—	—	—	13	3	6	118
9	—	4	1	—	—	1	—	1	35	2	32	119
14	2	1	3	—	—	—	—	—	62	26	29	120
17	6	52	3	7	21	6	11	14	90	334	997	121
8	1	5	—	—	3	1	—	2	40	34	87	122
7	2	5	2	1	2	2	—	—	43	84	95	123
3	—	—	2	—	—	1	—	—	15	6	9	124
—	—	3	1	—	2	1	—	—	24	14	23	125
7	—	3	1	—	—	—	—	1	33	8	36	126
1	—	5	—	—	—	—	—	2	3	28	44	127
1	2	6	1	1	3	—	—	3	5	53	74	128

segue TAV. 10 — Popolazione residente attiva in condizione professionale,

C —

Codice dei Comuni.	COMUNI	CLASSI								
		14 - 19			20 - 29			30 - 54		
		Agricoltura, caccia, foreste e pesca	Industrie	Altre attività	Agricoltura, caccia, foreste e pesca	Industrie	Altre attività	Agricoltura, caccia, foreste e pesca	Industrie	Altre attività
129	PIETRA MARAZZI	—	—	3	1	10	13	9	9	29
130	PIOVERA	2	6	—	3	10	8	11	10	20
131	POMARO MONFERRATO	1	3	—	—	9	5	4	5	13
132	PONTECURONE	—	10	15	—	49	98	19	132	160
133	PONTESTURA	—	12	3	—	29	31	17	37	55
134	PONTI	2	1	—	3	14	10	32	14	10
135	PONZANO MONFERRATO	—	—	—	2	3	7	24	2	8
136	PONZONE	2	—	1	6	5	14	49	5	31
137	POZZOL GROPPO	—	1	1	2	4	3	29	4	10
138	POZZOLO FORMIGARO	—	17	20	4	79	82	24	109	137
139	PRASCO	—	2	1	4	8	3	17	5	15
140	PREDOSA	5	4	3	6	11	42	39	32	65
141	QUARGNENTO	—	4	5	—	14	15	29	21	36
142	QUATTORDIO	—	13	7	2	67	27	19	86	50
143	RICALDONE	1	—	—	7	1	9	15	3	13
144	RIVALTA BORMIDA	—	1	2	5	3	29	81	13	54
145	RIVARONE	—	1	1	1	4	3	4	1	4
146	ROCCAFORTE LIGURE	—	—	—	—	—	1	3	—	3
147	ROCCA GRIMALDA	—	5	3	4	7	15	47	7	21
148	ROCCHETTA LIGURE	—	—	—	1	4	4	7	4	14
149	ROSIGNANO MONFERRATO	1	4	9	3	17	27	49	22	62
150	SALA MONFERRATO	—	3	—	1	4	7	31	11	13
151	SALE	2	27	12	7	76	84	76	123	188
152	SAN CRISTOFORO	—	1	—	—	6	10	5	9	9
153	SAN GIORGIO MONFERRATO	—	5	2	—	19	32	19	31	55
154	SAN SALVATORE MONFERRATO	—	54	15	8	104	87	49	144	178
155	SAN SEBASTIANO CURONE	—	—	1	1	—	7	5	4	24
156	SANT'AGATA FOSSILI	—	1	—	—	3	10	19	4	12
157	SARDIGLIANO	—	1	2	2	3	10	10	7	12
158	SAREZZANO	2	1	1	3	4	17	49	12	40
159	SERRALUNGA DI CREA	—	4	2	1	12	11	8	11	29
160	SERRAVALLE SCRIVIA	1	11	16	—	91	111	10	186	222
161	SEZZADIO	3	7	3	6	28	14	50	33	41
162	SILVANO D'ORBA	1	5	6	—	16	38	24	18	63
163	SOLERO	—	1	3	1	19	40	14	25	59
164	SOLONGHELLO	—	4	1	—	4	1	16	1	14
165	SPIGNO MONFERRATO	1	6	3	7	11	14	65	9	42
166	SPINETO SCRIVIA	—	—	—	—	4	3	7	7	19
167	STAZZANO	—	6	2	3	32	40	7	39	45
168	STREVI	3	4	2	7	15	46	43	21	56
169	TAGLIOLO MONFERRATO	—	1	3	1	11	32	9	14	35
170	TASSAROLO	—	1	2	—	2	10	1	10	14
171	TERRUGGIA	—	9	2	3	6	16	12	8	27
172	TERZO	—	—	7	2	7	16	30	6	31
173	TICINETO	2	11	4	3	31	23	19	53	50
174	TORTONA	1	55	102	15	313	812	106	627	1.524
175	TREVILLE	—	—	—	1	3	4	12	2	9
176	TRISOBBIO	—	5	—	1	6	9	41	6	9
177	VALENZA	—	209	92	2	518	397	61	878	883
178	VALMACCA	1	10	2	1	25	13	30	27	37
179	VIGNALE MONFERRATO	2	4	1	5	21	7	27	32	39
180	VIGNOLE BORBERA	—	7	5	1	37	27	4	34	57
181	VIGUZZOLO	1	3	10	6	29	83	47	51	111
182	VILLADEATI	—	2	1	3	6	8	23	5	19
183	VILLALVERNIA	—	1	1	—	9	12	1	21	34
184	VILLAMIROGLIO	—	2	1	3	7	1	18	2	2
185	VILLANOVA MONFERRATO	1	8	3	2	33	20	48	87	59
186	VILLAROMAGNANO	—	3	4	1	5	19	13	15	17
187	VISONE	1	1	2	—	13	30	23	17	46
188	VOLPEDO	—	2	—	2	6	18	29	23	44
189	VOLPEGLINO	—	—	—	1	—	4	3	—	3
190	VOLTAGGIO	—	1	—	2	12	14	8	11	30
	TOTALE PROVINCIA	110	1.624	1.388	524	5.706	9.892	5.099	9.317	20.107

per sesso, classe di età e settore di attività economica

FEMMINE

DI ETÀ (anni)												Codice dei Comuni
55 - 59			60 - 64			65 e più			TOTALE			
Agricoltura, caccia, foreste e pesca	Industrie	Altre attività	Agricoltura, caccia, foreste e pesca	Industrie	Altre attività	Agricoltura, caccia, foreste e pesca	Industrie	Altre attività	Agricoltura, caccia, foreste e pesca	Industrie	Altre attività	
1	1	1	—	—	—	—	—	—	11	20	46	129
3	—	4	—	—	2	1	—	3	20	26	37	130
4	1	1	—	—	—	—	—	2	9	18	21	131
6	1	18	4	1	4	5	—	4	34	193	299	132
4	—	3	1	—	2	—	—	—	22	78	94	133
14	—	2	5	—	1	4	1	1	60	30	24	134
4	—	2	—	—	1	—	—	2	30	5	20	135
6	—	4	3	—	3	2	—	2	68	10	55	136
3	—	2	1	—	—	1	—	—	36	9	16	137
3	2	14	2	2	7	5	—	8	38	209	268	138
—	1	1	—	—	2	—	1	1	21	17	23	139
14	1	8	8	—	6	1	—	5	73	48	129	140
7	1	4	5	—	5	5	—	—	46	40	65	141
5	4	3	2	—	1	—	—	4	28	170	92	142
5	—	1	—	—	2	—	—	—	28	4	25	143
33	1	9	8	—	1	2	—	5	129	18	100	144
8	—	—	1	—	—	3	—	—	17	6	8	145
1	—	1	—	—	—	—	—	—	4	—	5	146
9	—	6	2	—	2	3	—	2	65	19	49	147
3	—	2	—	—	1	—	—	—	11	8	21	148
14	—	9	3	—	1	3	—	6	73	43	114	149
8	—	1	1	—	—	—	—	—	41	18	21	150
29	4	44	8	—	20	6	1	28	128	231	376	151
2	—	3	—	—	—	—	—	2	7	16	24	152
2	—	4	1	—	1	3	—	—	25	55	94	153
14	7	12	3	2	4	6	—	9	80	311	305	154
2	1	6	1	1	4	1	—	7	10	6	49	155
4	—	—	—	—	3	—	—	1	23	8	26	156
4	—	1	—	—	—	—	—	—	16	11	25	157
21	1	3	11	—	1	6	—	2	92	18	64	158
11	—	7	—	—	—	2	—	4	22	27	53	159
1	5	20	—	—	15	—	1	12	12	294	396	160
8	1	1	—	2	2	1	—	1	68	71	62	161
4	2	7	1	—	—	—	—	3	30	41	117	162
3	—	9	—	1	7	2	—	6	20	46	124	163
7	—	—	2	—	1	—	—	1	25	9	18	164
14	—	3	8	—	4	15	1	1	110	27	67	165
4	2	—	—	—	—	—	—	—	11	13	22	166
2	1	3	—	—	6	—	—	2	12	78	98	167
15	—	7	13	—	3	7	1	4	88	41	118	168
2	—	2	—	—	1	—	—	2	12	26	75	169
—	—	—	—	—	—	—	—	—	1	13	26	170
4	1	7	2	—	1	2	—	2	23	24	55	171
7	1	3	6	—	1	10	—	—	55	14	58	172
8	2	2	2	—	2	—	1	5	34	98	86	173
33	29	144	14	11	74	8	2	42	177	1.037	2.698	174
6	—	2	1	—	—	1	—	1	21	5	16	175
7	—	—	1	—	—	1	—	3	51	17	21	176
10	42	80	7	3	26	1	8	24	81	1.658	1.502	177
8	2	1	3	1	2	1	1	4	44	66	59	178
8	1	9	2	1	6	2	—	2	46	59	64	179
—	2	5	—	—	4	—	—	1	5	80	99	180
15	1	11	5	—	5	9	—	2	83	84	222	181
11	—	1	3	—	1	3	—	—	43	13	30	182
1	1	4	—	—	1	—	—	2	2	32	54	183
5	—	—	—	—	—	1	—	1	27	11	5	184
7	3	7	1	1	1	—	—	5	59	132	95	185
4	1	—	1	—	2	2	—	1	21	24	43	186
3	—	2	—	1	2	3	1	4	30	33	86	187
7	1	10	2	—	4	3	—	2	43	32	78	188
2	—	—	1	—	—	1	—	—	8	—	7	189
—	3	5	1	—	3	1	—	3	12	27	55	190
1.349	385	2.033	405	97	846	365	78	796	7.852	17.207	35.062	

TAV. 11 - Popolazione residente non attiva

Codice dei Comuni	COMUNI	MENO DI 14 ANNI							
		BAMBINI CHE FREQUENTANO LA SCUOLA MATERNA		SCOLARI E STUDENTI		ALTRI		TOTALE	
		MF	M	MF	M	MF	M	MF	M
001	ACQUI TERME	333	169	2.034	1.073	619	332	2.986	1.574
002	ALBERA LIGURE	2	—	33	15	10	4	45	19
003	ALESSANDRIA	1.998	1.026	9.660	4.968	2.958	1.499	14.616	7.493
004	ALFIANO NATTA	3	2	54	30	20	12	77	44
005	ALICE BEL COLLE	8	5	69	42	14	6	91	53
006	ALLUVIONI CAMBIO'	20	13	63	30	26	13	109	56
007	ALTAVILLA MONFERRATO	5	3	33	14	12	8	50	25
008	ALZANO SCRIVIA	11	7	35	18	7	4	53	29
009	ARQUATA SCRIVIA	81	49	590	282	237	107	908	438
010	AVOLASCA	2	1	15	6	9	4	26	11
011	BALZOLA	18	10	142	77	50	25	210	112
012	BASALUZZO	28	13	194	106	61	28	283	147
013	BASSIGNANA	22	11	147	79	59	41	228	131
014	BELFORTE MONFERRATO	1	—	32	17	8	5	41	22
015	BERGAMASCO	5	3	54	32	21	9	80	44
016	BERZANO DI TORTONA	—	—	14	8	—	—	14	8
017	BISTAGNO	29	18	144	73	46	27	219	118
018	BORGHETTO DI BORBERA	26	12	133	79	62	27	221	118
019	BORGORATTO ALESSANDRINO	12	7	53	29	15	9	80	45
020	BORGO SAN MARTINO	26	12	140	68	48	20	214	100
021	BOSCO MARENGO	43	20	213	107	76	43	332	170
022	BOSIO	26	13	110	62	33	18	169	93
023	BOZZOLE	9	5	28	16	6	2	43	23
024	BRIGNANO-FRASCATA	12	5	48	25	9	6	69	36
025	CABELLA LIGURE	14	6	81	43	18	10	113	59
026	CAMAGNA MONFERRATO	7	4	45	23	17	10	69	37
027	CAMINO	10	3	75	39	17	8	102	50
028	CANTALUPO LIGURE	6	3	29	15	15	7	50	25
029	CAPRIATA D'ORBA	21	8	154	75	44	27	219	110
030	CARBONARA SCRIVIA	16	7	94	45	31	19	141	71
031	CARENTINO	1	1	30	20	13	5	44	26
032	CAREZZANO	6	5	44	27	8	3	58	35
033	CARPENETO	11	6	82	39	26	13	119	58
034	CARREGA LIGURE	1	1	6	3	2	2	9	6
035	CARROSIO	2	1	28	13	10	5	40	19
036	CARTOSIO	11	6	84	42	16	10	111	58
037	CASAL CERMELLI	11	5	86	43	37	23	134	71
038	CASALEGGIO BOIRO	3	3	23	14	6	4	32	21
039	CASALE MONFERRATO	785	408	3.917	1.980	1.242	635	5.944	3.023
040	CASALNOCETO	13	8	75	37	21	15	109	60
041	CASASCO	1	1	14	8	4	3	19	12
042	CASSANO SPINOLA	61	24	236	119	83	42	380	185
043	CASSINE	59	23	239	123	94	51	392	197
044	CASSINELLE	12	6	55	30	19	8	86	44
045	CASTELLANIA	2	1	7	5	1	—	10	6
046	CASTELLAR GUIDOBONO	6	3	35	17	9	6	50	26
047	CASTELLAZZO BORMIDA	76	34	424	229	130	65	630	328
048	CASTELLETTO D'ERRO	2	1	12	6	4	1	18	8
049	CASTELLETTO D'ORBA	23	11	144	80	49	15	216	106
050	CASTELLETTO MERLI	3	2	34	14	13	10	50	26
051	CASTELLETTO MONFERRATO	15	7	116	61	29	16	160	84
052	CASTELNUOVO BORMIDA	8	4	39	22	11	4	58	30
053	CASTELNUOVO SCRIVIA	119	58	598	289	232	116	949	463
054	CASTELSPINA	8	2	25	13	4	4	37	19
055	CAVATORE	2	2	25	15	7	5	34	22
056	CELLA MONTE	14	8	47	28	12	7	73	43
057	CERESETO	6	1	33	12	9	5	48	18
058	CERRETO GRUE	5	4	22	11	8	4	35	19
059	CERRINA MONFERRATO	26	15	157	88	76	39	259	142
060	CONIOLO	3	3	26	13	7	1	36	17
061	CONZANO	14	8	66	32	16	7	96	47
062	COSTA VESCOVATO	2	1	30	21	11	5	43	27
063	CREMOLINO	6	5	47	26	21	9	74	40
064	CUCCARO MONFERRATO	5	2	28	14	12	11	45	27

per sesso, classe di età e condizione non professionale

CASALINGHE	DA 14 ANNI IN POI								TOTALE		Codice dei Comuni
	STUDENTI		RITIRATI DAL LAVORO		ALTRI		TOTALE		MF	M	
	MF	M	MF	M	MF	M	MF	M			
3.863	1.344	674	4.291	2.218	342	210	9.840	3.102	12.826	4.676	001
56	12	5	173	89	14	4	255	98	300	117	002
19.081	6.041	3.118	16.955	9.389	2.206	1.132	44.283	13.639	58.899	21.132	003
105	24	12	331	135	4	2	464	149	541	193	004
88	37	16	295	137	7	4	427	157	518	210	005
115	51	30	292	114	13	9	471	153	580	209	006
63	22	11	218	90	7	6	310	107	360	132	007
46	12	5	84	37	5	2	147	44	200	73	008
1.288	416	224	1.159	654	91	50	2.954	928	3.862	1.366	009
13	29	17	175	82	1	1	218	100	244	111	010
224	48	22	503	204	26	14	801	240	1.011	352	011
319	77	43	375	197	21	8	792	248	1.075	395	012
236	68	42	432	164	27	18	763	224	991	355	013
52	10	3	96	36	4	3	162	42	203	64	014
124	36	17	351	157	7	3	518	177	598	221	015
11	11	6	74	34	—	—	96	40	110	48	016
211	87	43	515	242	14	10	827	295	1.046	413	017
285	89	44	532	279	29	17	935	340	1.156	458	018
120	30	11	132	83	10	5	292	99	372	144	019
132	68	37	397	158	25	17	622	212	836	312	020
466	100	53	550	305	46	23	1.162	381	1.494	551	021
170	43	23	487	218	10	9	710	250	879	343	022
41	20	11	123	47	2	2	186	60	229	83	023
78	35	17	231	102	5	3	349	122	418	158	024
110	41	23	353	170	14	9	518	202	631	261	025
66	22	9	224	88	17	11	329	108	398	145	026
114	31	12	418	198	7	6	570	216	672	266	027
95	20	12	200	95	22	11	337	118	387	143	028
298	113	57	487	241	30	20	928	318	1.147	428	029
154	50	25	131	70	9	7	344	102	485	173	030
55	17	8	116	63	1	—	189	71	233	97	031
89	20	11	219	110	4	2	332	123	390	158	032
149	66	34	366	174	14	10	595	218	714	276	033
23	1	1	106	49	2	2	132	52	141	58	034
76	16	13	219	95	3	1	314	109	354	128	035
132	47	22	301	160	12	5	492	187	603	245	036
158	45	22	327	135	17	12	547	169	681	240	037
67	17	9	45	35	1	1	130	45	162	66	038
6.476	2.474	1.265	8.257	3.924	767	430	17.974	5.619	23.918	8.642	039
174	52	30	211	111	18	7	455	148	564	208	040
32	8	6	70	39	1	1	111	46	130	58	041
508	138	78	320	204	42	31	1.008	313	1.388	498	042
523	122	56	1.072	491	35	27	1.752	574	2.144	771	043
128	28	13	264	145	13	8	433	166	519	210	044
11	3	2	46	21	15	9	75	32	85	38	045
56	25	16	123	51	7	2	211	69	261	95	046
687	229	104	1.046	455	195	102	2.157	661	2.787	989	047
2	14	7	57	30	3	3	76	40	94	48	048
245	107	54	529	236	17	11	898	301	1.114	407	049
48	20	12	204	96	9	5	281	113	331	139	050
176	67	35	247	124	5	5	495	164	655	248	051
163	30	16	241	132	15	8	449	156	507	186	052
841	285	135	1.054	483	138	67	2.318	685	3.267	1.148	053
53	26	13	147	51	28	9	254	73	291	92	054
22	6	3	97	50	5	2	130	55	164	77	055
49	21	13	200	90	9	7	279	110	352	153	056
47	25	13	170	78	15	2	257	93	305	111	057
28	14	7	106	51	10	8	158	66	193	85	058
176	54	29	383	176	27	14	640	219	899	361	059
46	21	13	185	85	3	3	255	101	291	118	060
69	22	11	254	125	26	15	371	151	467	198	061
54	20	10	132	49	—	—	206	59	249	86	062
134	14	5	202	98	13	10	363	113	437	153	063
56	17	7	160	69	4	3	237	79	282	106	064

segue TAV. 11 — Popolazione residente non attiva

Codice dei Comuni	COMUNI	MENO DI 14 ANNI							
		BAMBINI CHE FREQUENTANO LA SCUOLA MATERNA		SCOLARI E STUDENTI		ALTRI		TOTALE	
		MF	M	MF	M	MF	M	MF	M
065	DENICE	4	3	18	13	4	3	26	19
066	DERNICE	4	2	21	11	8	2	33	15
067	FABBRICA CURONE	5	2	45	22	20	13	70	37
068	FELIZZANO	52	29	285	155	73	31	410	215
069	FRACONALTO	3	1	23	11	10	4	36	16
070	FRANCAVILLA BISIO	7	1	20	13	6	4	33	18
071	FRASCARO	1	—	26	16	11	8	38	24
072	FRASSINELLO MONFERRATO	14	5	59	25	19	8	92	38
073	FRASSINETO PO	20	11	150	78	46	25	216	114
074	FRESONARA	12	6	54	29	9	4	75	39
075	FRUGAROLO	30	15	178	95	57	27	265	137
076	FUBINE	16	6	130	74	61	33	207	113
077	GABIANO	15	8	124	65	40	23	179	96
078	GAMALERO	5	4	51	26	15	9	71	39
079	GARBAGNA	17	7	51	34	19	9	87	50
080	GAVAZZANA	—	—	7	4	5	2	12	6
081	GAVI	37	24	396	198	184	94	617	316
082	GIAROLE	18	9	59	29	13	6	90	44
083	GREMIASCO	11	6	29	14	8	2	48	22
084	GROGNARDO	1	1	11	4	3	3	15	8
085	GRONDONA	3	1	30	12	10	5	43	18
086	GUAZZORA	8	4	27	12	9	5	44	21
087	ISOLA SANT'ANTONIO	15	9	49	28	29	11	93	48
088	LERMA	13	8	55	29	28	11	96	48
089	LU	25	13	93	57	32	16	150	86
090	MALVICINO	1	1	5	2	2	—	8	3
091	MASIO	27	14	124	63	74	29	225	106
092	MELAZZO	15	9	78	36	24	9	117	54
093	MERANA	—	—	12	5	9	5	21	10
094	MIRABELLO MONFERRATO	21	9	106	59	33	19	160	87
095	MOLARE	32	20	152	80	67	31	251	131
096	MOLINO DEI TORTI	21	8	97	43	22	12	140	63
097	MOMBELLO MONFERRATO	12	2	93	37	46	32	151	71
098	MOMPERONE	4	1	13	10	9	5	26	16
099	MONCESTINO	1	—	7	3	2	1	10	4
100	MONGIARDINO LIGURE	2	—	14	7	4	—	20	7
101	MONLEALE	6	1	56	29	25	13	87	43
102	MONTACUTO	3	3	34	17	11	6	48	26
103	MONTALDEO	7	4	41	22	8	3	56	29
104	MONTALDO BORMIDA	6	3	63	29	11	7	80	39
105	MONTECASTELLO	1	1	23	14	8	3	32	18
106	MONTECHIARO D'ACQUI	1	1	32	20	21	10	54	31
107	MONTEGIOCO	3	3	14	8	3	1	20	12
108	MONTEMARZINO	3	1	25	13	10	7	38	21
109	MORANO SUL PO	31	17	102	54	46	26	179	97
110	MORBELLO	2	1	35	19	12	6	49	26
111	MORNESE	8	4	72	42	18	8	98	54
112	MORSASCO	12	7	42	24	18	8	72	39
113	MURISENGO	33	21	148	70	52	30	233	121
114	NOVI LIGURE	460	240	2.891	1.527	941	475	4.292	2.242
115	OCCIMIANO	32	16	151	76	48	23	231	115
116	ODALENGO GRANDE	4	2	38	21	15	8	57	31
117	ODALENGO PICCOLO	3	3	21	7	9	4	33	14
118	OLIVOLA	1	1	18	11	10	6	29	18
119	ORSARA BORMIDA	4	1	32	13	15	11	51	25
120	OTTIGLIO	5	5	56	31	15	8	76	44
121	OVADA	169	93	1.228	628	387	201	1.784	922
122	OVIGLIO	24	13	99	46	31	19	154	78
123	OZZANO MONFERRATO	16	10	128	63	30	14	174	87
124	PADERNA	4	3	22	9	5	2	31	14
125	PARETO	1	—	54	23	28	13	83	36
126	PARODI LIGURE	6	3	52	29	21	10	79	42
127	PASTURANA	6	3	50	25	12	8	68	36
128	PECETTO DI VALENZA	28	16	108	63	49	24	185	103

per sesso, classe di età e condizione non professionale

DA 14 ANNI IN POI										Codice dei Comuni	
CASALINGHE	STUDENTI		RITIRATI DAL LAVORO		ALTRI		TOTALE		TOTALE		
	MF	M	MF	M	MF	M	MF	M	MF		M
38	10	8	104	49	7	2	159	59	185	78	065
37	10	5	107	59	9	3	163	67	196	82	066
121	34	20	492	239	23	15	670	274	740	311	067
429	134	67	489	223	39	29	1.091	319	1.501	534	068
52	8	3	67	41	6	4	133	48	169	64	069
77	27	13	123	67	5	3	232	83	265	101	070
52	20	8	171	59	10	4	253	71	291	95	071
73	37	20	197	78	5	2	312	100	404	138	072
165	82	42	347	147	20	11	614	200	830	314	073
85	28	15	261	109	10	6	384	130	459	169	074
419	87	47	394	224	44	24	944	295	1.209	432	075
271	83	43	432	222	32	19	818	284	1.025	397	076
257	60	25	339	207	45	26	701	258	880	354	077
118	38	23	290	141	15	7	461	171	532	210	078
116	30	19	227	123	3	2	376	144	463	194	079
21	4	2	53	27	4	2	82	31	94	37	080
643	226	133	1.275	556	50	38	2.194	727	2.811	1.043	081
86	20	9	219	94	11	8	336	111	426	155	082
48	13	7	183	75	3	2	247	84	295	106	083
35	11	5	161	81	8	7	215	93	230	101	084
89	28	11	173	83	4	2	294	96	337	114	085
42	12	5	121	50	2	1	177	56	221	77	086
102	39	15	262	108	20	11	423	134	516	182	087
240	30	9	155	115	2	1	427	125	523	173	088
218	56	29	415	179	34	25	723	233	873	319	089
26	2	2	39	23	1	1	68	26	76	29	090
169	73	48	458	178	16	4	716	230	941	336	091
163	55	27	342	168	22	13	582	208	699	262	092
28	3	1	77	42	4	2	112	45	133	55	093
223	62	28	406	174	16	9	707	211	867	298	094
435	76	31	368	224	63	36	942	291	1.193	422	095
85	46	11	249	99	4	1	384	111	524	174	096
91	35	16	347	138	6	6	479	160	630	231	097
45	5	4	101	53	3	1	154	58	180	74	098
15	1	1	110	49	1	1	127	51	137	55	099
22	3	1	163	83	4	3	192	87	212	94	100
98	49	21	193	85	10	7	350	113	437	156	101
63	18	10	207	109	1	1	289	120	337	146	102
60	20	12	147	67	3	3	230	82	286	111	103
142	36	26	156	109	4	4	338	139	418	178	104
59	19	10	136	57	4	4	218	71	250	89	105
54	28	13	203	102	14	13	299	128	353	159	106
33	11	4	86	35	2	1	132	40	152	52	107
85	22	14	100	45	14	8	221	67	259	88	108
257	66	30	533	237	17	13	873	280	1.052	377	109
87	16	7	218	116	7	4	328	127	377	153	110
128	31	15	181	87	28	11	368	113	466	167	111
91	31	17	221	110	7	6	350	133	422	172	112
229	63	31	412	190	35	20	739	241	972	362	113
6.893	2.005	1.024	4.979	3.032	528	318	14.405	4.374	18.697	6.616	114
220	84	35	301	148	34	12	639	195	870	310	115
38	15	6	252	109	4	1	309	116	366	147	116
33	6	—	87	33	3	2	129	35	162	49	117
32	5	3	56	23	—	—	93	26	122	44	118
50	27	9	161	75	4	2	242	86	293	111	119
64	24	10	341	154	14	8	443	172	519	216	120
2.748	750	377	2.268	1.330	242	141	6.008	1.848	7.792	2.770	121
252	45	32	325	154	32	18	654	204	808	282	122
297	69	38	420	234	16	5	802	277	976	364	123
56	17	7	71	34	11	7	155	48	186	62	124
174	20	13	215	138	7	4	416	155	499	191	125
77	49	25	360	152	13	8	499	185	578	227	126
142	35	11	160	101	10	8	347	120	415	156	127
179	37	20	257	125	15	10	488	155	673	258	128

segue TAV. 11 — Popolazione residente non attiva

Codice dei Comuni	COMUNI	MENO DI 14 ANNI							
		BAMBINI CHE FREQUENTANO LA SCUOLA MATERNA		SCOLARI E STUDENTI		ALTRI		TOTALE	
		MF	M	MF	M	MF	M	MF	M
129	PIETRA MARAZZI	10	5	72	31	19	6	101	42
130	PIOVERA	11	9	71	41	9	7	91	57
131	POMARO MONFERRATO	10	6	36	19	13	9	59	34
132	PONTECURONE	82	43	394	203	102	55	578	301
133	PONTESTURA	21	10	125	71	39	19	185	100
134	PONTI	7	5	82	45	22	9	111	59
135	PONZANO MONFERRATO	3	1	18	4	2	—	23	5
136	PONZONE	12	10	77	38	34	11	123	59
137	POZZOL GROPPPO	2	1	22	11	13	7	37	19
138	POZZOLO FORMIGARO	108	56	495	243	158	83	761	382
139	PRASCO	—	—	30	15	12	5	42	20
140	PREDOSA	37	23	186	95	54	26	277	144
141	QUARGNENTO	20	13	114	58	31	13	165	84
142	QUATTORDIO	38	15	238	120	62	23	338	158
143	RICALDONE	10	4	54	28	11	7	75	39
144	RIVALTA BORMIDA	24	12	152	74	40	17	216	103
145	RIVARONE	2	1	21	11	13	9	36	21
146	ROCCAFORTE LIGURE	—	—	5	2	1	—	6	2
147	ROCCA GRIMALDA	15	9	89	53	25	13	129	75
148	ROCCHETTA LIGURE	9	6	25	11	4	3	38	20
149	ROSIGNANO MONFERRATO	23	11	124	58	20	11	167	80
150	SALA MONFERRATO	12	9	42	16	8	6	62	31
151	SALE	64	33	395	198	147	74	606	305
152	SAN CRISTOFORO	6	4	44	23	11	3	61	30
153	SAN GIORGIO MONFERRATO	38	22	125	60	39	19	202	101
154	SAN SALVATORE MONFERRATO	62	29	477	242	192	99	731	370
155	SAN SEBASTIANO CURONE	6	2	35	20	11	6	52	28
156	SANT'AGATA FOSSILI	1	1	18	11	4	2	23	14
157	SARDIGLIANO	2	2	42	22	5	2	49	26
158	SAREZZANO	18	7	81	38	18	9	117	54
159	SERRALUNGA DI CREA	8	5	63	34	20	12	91	51
160	SERRAVALLE SCRIVIA	123	67	692	347	185	89	1.000	503
161	SEZZADIO	17	6	138	66	41	24	196	96
162	SILVANO D'ORBA	31	17	126	61	46	26	203	104
163	SOLERO	34	16	151	59	48	27	233	102
164	SOLONGHELLO	3	1	15	11	2	1	20	13
165	SPIGNO MONFERRATO	15	7	133	63	30	16	178	86
166	SPINETO SCRIVIA	4	2	17	9	2	—	23	11
167	STAZZANO	26	10	174	94	79	51	279	155
168	STREVI	28	14	112	59	72	38	212	111
169	TAGLIOLO MONFERRATO	24	15	99	44	35	19	158	78
170	TASSAROLO	12	5	46	24	13	5	71	34
171	TERRUGGIA	28	16	47	23	21	12	96	51
172	TERZO	7	4	64	30	16	9	87	43
173	TICINETO	17	5	133	61	52	32	202	98
174	TORTONA	499	270	2.822	1.498	1.022	536	4.343	2.304
175	TREVILLE	3	3	17	9	10	5	30	17
176	TRISOBBIO	4	2	50	27	13	5	67	34
177	VALENZA	446	232	2.380	1.226	807	396	3.633	1.854
178	VALMACCA	22	12	84	38	18	9	124	59
179	VIGNALE MONFERRATO	18	10	80	40	12	8	110	58
180	VIGNOLE BORBERA	27	14	167	84	44	19	238	117
181	VIGUZZOLO	80	42	308	159	119	60	507	261
182	VILLADEATI	8	4	36	23	9	7	53	34
183	VILLALVERNIA	19	6	96	53	35	21	150	80
184	VILLAMIROGLIO	3	1	17	6	13	7	33	14
185	VILLANOVA MONFERRATO	27	18	128	56	51	23	206	97
186	VILLAROMAGNANO	16	7	63	35	10	6	89	48
187	VISONE	18	10	85	37	36	16	139	63
188	VOLPEDO	25	14	99	46	41	16	165	76
189	VOLPEGLINO	2	1	16	9	4	4	22	14
190	VOLTAGGIO	11	4	54	29	15	6	80	39
	TOTALE PROVINCIA	7.725	4.009	41.878	21.543	13.700	6.992	63.303	32.544

per sesso, classe di età e condizione non professionale

DA 14 ANNI IN POI										Codice dei Comuni	
CASALINGHE	STUDENTI		RITIRATI DAL LAVORO		ALTRI		TOTALE		TOTALE		
	MF	M	MF	M	MF	M	MF	M	MF		M
114	41	22	145	77	6	6	306	105	407	147	129
165	34	21	153	88	10	7	362	116	453	173	130
63	19	11	135	53	10	4	227	68	286	102	131
537	241	111	1.107	465	55	34	1.940	610	2.518	911	132
202	78	41	631	277	40	18	951	336	1.136	436	133
91	34	16	196	92	6	4	327	112	438	171	134
49	13	8	143	81	9	4	214	93	237	98	135
188	48	20	441	244	19	12	696	276	819	335	136
35	27	14	168	79	—	—	230	93	267	112	137
998	250	131	741	434	76	50	2.065	615	2.826	997	138
113	27	15	110	69	17	10	267	94	309	114	139
412	97	51	507	282	33	17	1.049	350	1.326	494	140
232	54	32	240	129	80	21	606	182	771	266	141
419	144	74	281	172	21	14	865	260	1.203	418	142
105	27	12	260	124	2	1	394	137	469	176	143
127	89	46	556	257	6	5	778	308	994	411	144
49	8	5	138	56	3	3	198	64	234	85	145
28	7	3	74	44	5	2	114	49	120	51	146
322	47	29	291	203	23	9	683	241	812	316	147
36	14	9	97	44	10	7	157	60	195	80	148
195	81	37	427	204	42	24	745	265	912	345	149
55	27	11	214	100	2	1	298	112	360	143	150
571	219	105	1.171	428	109	56	2.070	589	2.676	894	151
118	27	12	187	100	17	12	349	124	410	154	152
242	65	31	280	147	17	11	604	189	806	290	153
785	203	116	1.046	487	53	34	2.087	637	2.818	1.007	154
81	30	17	174	94	38	29	323	140	375	168	155
54	20	10	144	67	11	9	229	86	252	100	156
83	11	3	222	114	17	6	333	123	382	149	157
121	64	30	266	109	15	10	466	149	583	203	158
91	42	21	226	105	14	13	373	139	464	190	159
1.247	370	189	1.011	537	103	59	2.731	785	3.731	1.288	160
237	67	38	463	210	28	13	795	261	991	357	161
502	87	53	282	242	9	7	880	302	1.083	406	162
355	87	47	479	257	16	10	937	314	1.170	416	163
18	12	5	121	48	3	3	154	56	174	69	164
341	67	27	430	273	18	14	856	314	1.034	400	165
58	28	14	136	64	21	9	243	87	266	98	166
459	79	35	389	254	38	24	965	313	1.244	468	167
227	60	33	465	187	18	11	770	231	982	342	168
286	52	28	248	141	15	11	601	180	759	258	169
121	22	12	127	77	3	2	273	91	344	125	170
84	33	20	184	76	6	2	307	98	403	149	171
127	34	18	173	87	12	7	346	112	433	155	172
193	75	36	326	152	10	6	604	194	806	292	173
5.198	1.840	903	4.960	2.552	689	373	12.687	3.828	17.030	6.132	174
39	14	7	115	55	4	3	172	65	202	82	175
93	22	14	186	82	8	6	309	102	376	136	176
3.911	1.214	620	3.689	1.696	312	203	9.126	2.519	12.759	4.373	177
150	42	18	412	175	12	8	616	201	740	260	178
141	47	22	434	174	12	9	634	205	744	263	179
275	90	46	539	242	17	13	921	301	1.159	418	180
509	157	74	605	318	54	22	1.325	414	1.832	675	181
86	21	11	271	126	20	12	398	149	451	183	182
191	58	36	187	92	20	11	456	139	606	219	183
37	2	1	139	64	8	2	186	67	219	81	184
127	87	40	566	221	31	22	811	283	1.017	380	185
99	33	17	151	66	7	4	290	87	379	135	186
200	56	22	392	188	6	5	654	215	793	278	187
192	82	42	326	134	19	15	619	191	784	267	188
33	15	5	49	23	4	4	101	32	123	46	189
179	27	12	263	144	31	9	500	165	580	204	190
79.750	25.112	12.777	99.712	50.278	8.439	4.740	213.013	67.795	276.316	100.339	

TAV. 12 - Popolazione residente che rientra giornalmente nella propria dimora abituale, secondo il luogo di lavoro o di studio

Codice dei Comuni	COMUNI	OCCUPATI		SCOLARI E STUDENTI		PERSONE CHE FREQUENTANO UN CORSO DI FORMAZIONE PROFESSIONALE		TOTALE	
		Nello stesso Comune	Fuori del Comune	Nello stesso Comune	Fuori del Comune	Nello stesso Comune	Fuori del Comune	Nello stesso Comune	Fuori del Comune
001	ACQUI TERME	5.523	1.347	3.184	299	9	—	8.716	1.646
002	ALBERA LIGURE	35	28	28	19	1	—	64	47
003	ALESSANDRIA	30.367	3.465	15.971	797	151	1	46.489	4.263
004	ALFIANO NATTA	189	70	33	42	—	—	222	112
005	ALICE BEL COLLE	223	64	46	55	1	—	270	119
006	ALLUVIONI CAMBIO'	201	164	60	60	1	2	262	226
007	ALTAVILLA MONFERRATO	49	83	23	34	—	—	72	117
008	ALZANO SCRIVIA	20	69	31	22	1	—	52	91
009	ARQUATA SCRIVIA	1.118	828	669	364	3	1	1.790	1.193
010	AVOLASCA	88	27	8	24	—	—	96	51
011	BALZOLA	233	296	104	88	2	1	339	385
012	BASALUZZO	136	318	213	75	1	—	350	393
013	BASSIGNANA	215	260	109	109	—	—	324	369
014	BELFORTE MONFERRATO	45	40	19	23	—	—	64	63
015	BERGAMASCO	104	103	35	51	—	—	139	154
016	BERZANO DI TORTONA	35	11	19	3	—	—	54	14
017	BISTAGNO	425	192	174	65	2	—	601	257
018	BORGHETTO DI BORBERA	245	238	96	130	1	1	342	369
019	BORGORATTO ALESSANDRINO	59	94	41	48	—	—	100	142
020	BORGO SAN MARTINO	328	208	147	65	1	—	476	273
021	BOSCO MARENGO	337	335	259	71	2	1	598	407
022	BOSIO	102	158	82	82	—	1	184	241
023	BOZZOLE	18	64	25	27	—	—	43	91
024	BRIGNANO-FRASCATA	134	74	43	41	—	—	177	115
025	CABELLA LIGURE	147	79	90	23	1	—	238	102
026	CAMAGNA MONFERRATO	47	92	26	41	—	—	73	133
027	CAMINO	140	122	42	59	1	—	183	181
028	CANTALUPO LIGURE	36	51	27	20	1	—	64	71
029	CAPRIATA D'ORBA	295	239	176	99	1	—	472	338
030	CARBONARA SCRIVIA	105	174	59	84	1	—	165	258
031	CARENTINO	65	33	18	19	—	—	83	52
032	CAREZZANO	75	69	30	28	—	—	105	97
033	CARPENETO	127	105	95	46	—	—	222	151
034	CARREGA LIGURE	7	5	7	—	—	—	14	5
035	CARROSI	43	56	21	20	—	—	64	76
036	CARTOSIO	116	52	61	50	2	—	179	102
037	CASAL CERMELLI	183	159	59	75	2	—	244	234
038	CASALEGGIO BOIRO	62	28	20	23	—	—	82	51
039	CASALE MONFERRATO	12.180	2.497	6.404	322	72	1	18.656	2.820
040	CASALNOCETO	181	152	63	55	1	—	245	207
041	CASASCO	64	13	12	8	—	—	76	21
042	CASSANO SPINOLA	389	310	303	105	1	—	693	415
043	CASSINE	402	312	295	102	1	—	698	414
044	CASSINELLE	65	86	49	38	—	—	114	124
045	CASTELLANIA	24	15	2	10	—	—	26	25
046	CASTELLAR GUIDOBONO	50	82	29	33	—	—	79	115
047	CASTELLAZZO BORMIDA	960	660	488	209	10	—	1.458	869
048	CASTELLETO D'ERRO	66	22	6	20	—	—	72	42
049	CASTELLETO D'ORBA	122	193	150	108	—	—	272	301
050	CASTELLETO MERLI	36	52	14	33	1	—	51	85
051	CASTELLETO MONFERRATO	99	222	64	111	—	—	163	333
052	CASTELNUOVO BORMIDA	65	54	27	35	—	—	92	89
053	CASTELNUOVO SCRIVIA	1.386	575	699	244	4	—	2.089	819
054	CASTELSPINA	14	52	25	32	1	—	40	84
055	CAVATORE	24	35	4	24	—	—	28	59
056	CELLA MONTE	56	85	14	58	—	—	70	143
057	CERESETO	40	68	26	27	1	—	67	95
058	CERRETO GRUE	106	55	12	29	1	—	119	84
059	CERRINA MONFERRATO	501	93	187	30	—	—	688	123
060	CONIOLO	14	71	11	33	—	1	25	105
061	CONZANO	61	86	24	62	—	—	85	148
062	COSTA VESCOVATO	42	63	21	28	—	—	63	91
063	CREMOLINO	191	88	38	23	—	—	229	111
064	CUCCARO MONFERRATO	72	59	34	13	—	—	106	72

segue TAV. 12 — Popolazione residente che rientra giornalmente nella propria dimora abituale, secondo il luogo di lavoro o di studio

Codice dei Comuni	COMUNI	OCCUPATI		SCOLARI E STUDENTI		PERSONE CHE FREQUENTANO UN CORSO DI FORMAZIONE PROFESSIONALE		TOTALE	
		Nello stesso Comune	Fuori del Comune	Nello stesso Comune	Fuori del Comune	Nello stesso Comune	Fuori del Comune	Nello stesso Comune	Fuori del Comune
065	DENICE	33	35	11	18	—	—	44	53
066	DERNICE	60	43	4	28	—	—	64	71
067	FABBRICA CURONE	174	61	28	43	1	—	203	104
068	FELIZZANO	580	270	334	117	—	1	914	388
069	FRACONALTO	13	45	18	14	—	—	31	59
070	FRANCAVILLA BISIO	10	77	17	36	—	—	27	113
071	FRASCARO	74	53	20	21	—	—	94	74
072	FRASSINELLO MONFERRATO	56	64	51	56	—	—	107	120
073	FRASSINETO PO	201	282	101	136	—	—	302	418
074	FRESONARA	35	101	45	37	1	—	81	138
075	FRUGAROLO	251	329	138	121	1	—	390	450
076	FUBINE	235	167	150	61	1	3	386	231
077	GABIANO	222	133	132	45	1	—	355	178
078	GAMALERO	113	91	46	32	—	—	159	123
079	GARBAGNA	185	59	68	21	—	—	253	80
080	GAVAZZANA	9	26	—	11	—	—	9	37
081	GAVI	468	619	430	188	2	—	900	807
082	GIAROLE	57	157	56	36	—	—	113	193
083	GREMIASCO	59	72	26	22	—	—	85	94
084	GROGNARDO	22	39	3	14	—	—	25	53
085	GRONDONA	49	94	14	41	—	1	63	136
086	GUAZZORA	32	53	23	19	—	—	55	72
087	ISOLA SANT'ANTONIO	210	106	43	54	1	—	254	160
088	LERMA	82	89	44	46	—	1	126	136
089	LU	243	158	120	45	—	—	363	203
090	MALVICINO	47	1	8	—	—	—	55	1
091	MASIO	107	353	103	100	—	—	210	453
092	MELAZZO	221	140	59	63	—	—	280	203
093	MERANA	35	32	11	2	—	—	46	34
094	MIRABELLO MONFERRATO	173	245	71	107	—	—	244	352
095	MOLARE	155	277	183	70	1	1	339	348
096	MOLINO DEI TORTI	86	152	79	70	—	—	165	222
097	MOMBELLO MONFERRATO	368	96	60	67	1	—	429	163
098	MOMPERONE	53	29	5	9	—	—	58	38
099	MONCESTINO	33	23	8	—	—	—	41	23
100	MONGIARDINO LIGURE	14	22	18	—	—	—	32	22
101	MONLEALE	182	106	17	85	—	—	199	191
102	MONTACUTO	49	44	13	26	1	—	63	70
103	MONTALDEO	74	46	27	34	1	—	102	80
104	MONTALDO BORMIDA	83	50	43	46	1	—	127	96
105	MONTECASTELLO	60	53	19	12	—	—	79	65
106	MONTECHIARO D'ACQUI	119	61	22	34	—	—	141	95
107	MONTEGIOCO	20	25	10	14	1	—	31	39
108	MONTEMARZINO	129	40	16	26	—	—	145	66
109	MORANO SUL PO	189	302	89	86	1	1	279	389
110	MORBELLO	101	17	23	17	—	—	124	34
111	MORNESE	156	81	79	22	1	—	236	103
112	MORSASCO	161	45	37	38	1	—	199	83
113	MURISENGO	300	127	187	27	—	—	487	154
114	NOVI LIGURE	7.370	2.482	4.643	420	34	5	12.047	2.907
115	OCCIMIANO	183	194	181	71	—	—	364	265
116	ODALENGO GRANDE	82	68	25	23	1	—	108	91
117	ODALENGO PICCOLO	53	39	12	13	—	—	65	52
118	OLIVOLA	44	20	13	9	—	—	57	29
119	ORSARA BORMIDA	49	52	15	40	—	—	64	92
120	OTTIGLIO	131	65	38	41	—	—	169	106
121	OVADA	2.316	1.232	1.757	278	9	4	4.082	1.514
122	OVIGLIO	265	208	84	74	1	—	350	282
123	OZZANO MONFERRATO	185	273	136	65	1	2	322	340
124	PADERNA	26	39	17	21	—	—	43	60
125	PARETO	139	63	41	24	—	—	180	87
126	PARODI LIGURE	42	95	35	63	—	—	77	158
127	PASTURANA	19	164	31	49	1	—	51	213
128	PECETTO DI VALENZA	85	272	76	91	—	—	161	363

segue TAV. 12 — Popolazione residente che rientra giornalmente nella propria dimora abituale,
secondo il luogo di lavoro o di studio

Codice dei Comuni	COMUNI	OCCUPATI		SCOLARI E STUDENTI		PERSONE CHE FREQUENTANO UN CORSO DI FORMAZIONE PROFESSIONALE		TOTALE	
		Nello stesso Comune	Fuori del Comune	Nello stesso Comune	Fuori del Comune	Nello stesso Comune	Fuori del Comune	Nello stesso Comune	Fuori del Comune
129	PIETRA MARAZZI	53	145	22	89	1	—	76	234
130	PIOVERA	98	130	52	55	—	—	150	185
131	POMARO MONFERRATO	31	67	20	39	—	—	51	106
132	PONTECURONE	920	577	458	222	8	1	1.386	800
133	PONTESTURA	216	227	130	70	1	—	347	297
134	PONTI	208	62	49	57	—	—	257	119
135	PONZANO MONFERRATO	85	37	7	14	1	1	93	52
136	PONZONE	98	36	58	60	—	1	156	97
137	POZZOL GROPPPO	112	59	15	29	—	—	127	88
138	POZZOLO FORMIGARO	699	772	611	198	6	2	1.316	972
139	PRASCO	88	77	16	38	—	—	104	115
140	PREDOSA	295	254	221	71	2	—	518	325
141	QUARGNENTO	288	154	102	65	2	—	392	219
142	QUATTORDIO	586	148	181	201	1	4	768	353
143	RICALDONE	174	23	43	40	1	—	218	63
144	RIVALTA BORMIDA	363	157	165	82	—	—	528	239
145	RIVARONE	36	54	7	20	—	—	43	74
146	ROCCAFORTE LIGURE	39	9	—	7	—	—	39	16
147	ROCCA GRIMALDA	79	146	64	72	1	—	144	218
148	ROCCHETTA LIGURE	49	31	33	10	—	—	82	41
149	ROSIGNANO MONFERRATO	127	240	133	66	—	2	260	308
150	SALA MONFERRATO	77	81	36	42	1	—	114	123
151	SALE	652	511	484	152	5	3	1.141	666
152	SAN CRISTOFORO	83	84	36	40	—	—	119	124
153	SAN GIORGIO MONFERRATO	161	261	113	108	2	—	276	369
154	SAN SALVATORE MONFERRATO	858	611	536	177	1	—	1.395	788
155	SAN SEBASTIANO CURONE	73	37	45	21	—	—	118	58
156	SANT'AGATA FOSSILI	12	46	6	22	—	—	18	68
157	SARDIGLIANO	55	85	27	23	1	—	83	108
158	SAREZZANO	268	162	67	71	1	—	336	233
159	SERRALUNGA DI CREA	66	106	37	53	—	—	103	159
160	SERRAVALLE SCRIVIA	1.076	880	805	338	—	—	1.881	1.218
161	SEZZADIO	347	92	118	85	—	—	465	177
162	SILVANO D'ORBA	152	253	98	133	1	1	251	387
163	SOLERO	235	262	184	71	2	—	421	333
164	SOLONGHELLO	81	34	12	13	—	—	93	47
165	SPIGNO MONFERRATO	418	145	133	50	—	—	551	195
166	SPINETO SCRIVIA	23	48	7	29	—	—	30	77
167	STAZZANO	251	363	135	130	1	—	387	493
168	STREVI	383	222	83	93	1	—	467	315
169	TAGLIOLO MONFERRATO	97	225	81	83	—	—	178	308
170	TASSAROLO	27	110	33	42	—	1	60	153
171	TERRUGGIA	61	136	34	72	1	1	96	209
172	TERZO	202	105	36	60	—	—	238	165
173	TICINETO	172	245	146	65	—	1	318	311
174	TORTONA	7.655	1.996	4.480	468	33	3	12.168	2.467
175	TREVILLE	73	45	5	22	1	—	79	67
176	TRISOBBIO	45	80	33	36	—	—	78	116
177	VALENZA	7.675	563	3.474	340	9	—	11.158	903
178	VALMACCA	153	211	66	76	—	—	219	287
179	VIGNALE MONFERRATO	194	96	95	37	—	1	289	134
180	VIGNOLE BORBERA	235	256	193	77	—	1	428	334
181	VIGUZZOLO	506	525	380	139	1	—	887	664
182	VILLADEATI	168	43	32	22	—	—	200	65
183	VILLALVERNIA	102	128	88	71	—	—	190	199
184	VILLAMIROGLIO	86	40	9	12	1	—	96	52
185	VILLANOVA MONFERRATO	271	253	153	82	—	—	424	335
186	VILLAROMAGNANO	59	122	70	28	—	—	129	150
187	VISONE	175	203	74	63	—	—	249	266
188	VOLPEDO	252	172	124	70	2	—	378	242
189	VOLPEGLINO	36	23	12	14	—	—	48	37
190	VOLTAGGIO	107	109	48	39	2	—	157	148
	TOTALE PROVINCIA	104.530	40.030	56.379	13.546	432	52	161.341	53.628

TAV. 13 - Famiglie residenti per ampiezza della famiglia

Codice dei Comuni	COMUNI	FAMIGLIE CON COMPONENTI									
		1		2	3	4	5	6	7	8 e più	
		TOTALE	di cui non in coabitazione							Famiglie	Componenti
001	ACQUI TERME	2.415	1.879	2.481	2.101	1.341	316	84	29	15	135
002	ALBERA LIGURE	62	61	57	36	24	8	5	1	—	—
003	ALESSANDRIA	9.446	7.849	11.210	10.120	6.186	1.550	372	120	70	611
004	ALFIANO NATTA	105	105	134	64	29	20	10	4	1	8
005	ALICE BEL COLLE	96	96	94	74	51	21	6	4	1	8
006	ALLUVIONI CAMBIO'	90	90	112	92	74	20	6	3	1	9
007	ALTAVILLA MONFERRATO	83	77	90	44	33	12	1	1	—	—
008	ALZANO SCRIVIA	20	20	30	32	22	10	4	2	1	8
009	ARQUATA SCRIVIA	476	402	688	651	437	109	21	6	—	—
010	AVOLASCA	38	38	44	27	19	6	9	2	1	10
011	BALZOLA	165	150	187	158	96	19	4	5	2	18
012	BASALUZZO	122	118	190	146	127	36	11	3	—	—
013	BASSIGNANA	149	119	178	147	106	39	3	3	2	17
014	BELFORTE MONFERRATO	38	38	48	31	14	4	1	—	—	—
015	BERGAMASCO	127	127	123	74	55	8	3	1	—	—
016	BERZANO DI TORTONA	23	20	20	7	9	7	2	—	—	—
017	BISTAGNO	167	138	198	167	116	38	10	3	1	8
018	BORGHETTO DI BORBERA	230	198	233	174	95	39	11	2	—	—
019	BORGORATTO ALESSANDRINO	71	64	63	68	31	10	1	2	—	—
020	BORGO SAN MARTINO	127	94	151	134	85	34	11	1	1	8
021	BOSCO MARENGO	282	198	299	220	143	38	11	5	1	9
022	BOSIO	154	154	168	116	85	17	9	—	1	8
023	BOZZOLE	53	50	35	27	25	7	2	1	—	—
024	BRIGNANO-FRASCATA	66	54	95	55	41	11	2	2	1	8
025	CABELLA LIGURE	150	150	138	65	53	14	8	2	1	8
026	CAMAGNA MONFERRATO	119	119	98	47	37	10	5	1	1	8
027	CAMINO	148	148	155	67	46	21	5	3	1	9
028	CANTALUPO LIGURE	80	74	93	46	29	11	2	—	—	—
029	CAPRIATA D'ORBA	186	168	219	164	106	40	12	1	1	9
030	CARBONARA SCRIVIA	70	61	72	73	76	18	5	—	1	8
031	CARENTINO	50	50	46	29	20	5	3	—	—	—
032	CAREZZANO	87	74	100	43	24	12	3	—	—	—
033	CARPENETO	138	125	123	88	67	26	10	1	4	34
034	CARREGA LIGURE	54	54	33	21	6	2	1	—	—	—
035	CARROSIO	100	82	87	45	14	5	—	—	—	—
036	CARTOSIO	103	101	109	72	47	22	4	2	4	32
037	CASAL CERPELLI	132	132	137	94	71	25	7	2	2	16
038	CASALEGGIO BOIRO	31	31	27	25	20	4	—	1	—	—
039	CASALE MONFERRATO	4.274	3.488	4.859	4.023	2.614	644	153	52	34	302
040	CASALNOCETO	88	88	92	92	53	28	6	2	—	—
041	CASASCO	44	36	22	17	14	1	1	2	—	—
042	CASSANO SPINOLA	132	110	226	239	163	46	8	3	2	16
043	CASSINE	372	320	422	321	176	59	11	6	4	37
044	CASSINELLE	100	99	111	59	45	19	7	2	1	8
045	CASTELLANIA	18	15	22	11	4	1	1	—	1	8
046	CASTELLAR GUIDOBONO	37	29	55	34	26	9	—	2	—	—
047	CASTELLAZZO BORMIDA	383	340	520	418	279	102	24	10	9	83
048	CASTELLETO D'ERRO	26	22	10	8	10	7	6	1	1	8
049	CASTELLETO D'ORBA	190	167	215	153	120	38	9	2	2	16
050	CASTELLETO MERLI	69	69	82	43	27	15	—	—	—	—
051	CASTELLETO MONFERRATO	98	93	131	82	70	30	6	—	2	21
052	CASTELNUOVO BORMIDA	149	112	115	60	32	10	3	—	—	—
053	CASTELNUOVO SCRIVIA	400	350	532	544	422	163	39	15	9	78
054	CASTELSPINA	73	61	62	33	19	4	—	1	1	8
055	CAVATORE	28	26	25	28	21	4	2	2	—	—
056	CELLA MONTE	51	39	64	42	38	17	4	2	3	25
057	CERESETO	66	66	69	38	20	11	4	1	1	9
058	CERRETO GRUE	36	33	50	33	14	12	1	1	2	18
059	CERRINA MONFERRATO	116	88	181	138	99	23	8	2	3	25
060	CONIOLO	53	50	71	39	15	6	2	2	—	—
061	CONZANO	109	88	122	64	39	11	4	—	1	9
062	COSTA VESCOVATO	48	48	51	35	29	11	3	—	—	—
063	CREMOLINO	88	82	105	57	44	11	8	1	1	10
064	CUCCARO MONFERRATO	73	62	64	26	28	11	2	—	—	—

segue TAV. 13 — Famiglie residenti per ampiezza della famiglia

Codice dei Comuni	COMUNI	FAMIGLIE CON COMPONENTI									
		1		2	3	4	5	6	7	8 e più	
		TOTALE	di cui non in coabitazione							Famiglie	Componenti
065	DENICE	35	35	27	33	16	4	—	—	—	—
066	DERNICE	33	32	47	26	15	7	4	—	1	11
067	FABBRICA CURONE	162	148	165	93	55	18	5	2	—	—
068	FELIZZANO	206	173	228	231	199	61	16	3	2	18
069	FRACONALTO	48	48	35	22	20	4	—	—	—	—
070	FRANCAVILLA BISIO	47	29	54	40	22	3	3	1	—	—
071	FRASCARO	42	31	49	33	25	8	—	—	1	9
072	FRASSINELLO MONFERRATO	72	61	86	65	36	12	7	1	—	—
073	FRASSINETO PO	147	123	168	134	88	36	11	4	1	8
074	FRESONARA	74	66	98	63	37	18	4	—	—	—
075	FRUGAROLO	170	145	244	193	102	42	7	3	1	8
076	FUBINE	248	196	228	129	95	27	4	2	1	8
077	GABIANO	156	151	191	118	86	30	9	4	—	—
078	GAMALERO	90	90	103	66	37	18	5	3	1	10
079	GARBAGNA	80	70	93	65	34	23	3	1	1	9
080	GAVAZZANA	25	25	23	9	2	3	1	1	—	—
081	GAVI	458	457	461	396	296	98	18	10	2	17
082	GIAROLE	69	61	108	69	39	6	6	2	—	—
083	GREMIASCO	39	34	63	41	28	8	4	1	—	—
084	GROGNARDO	91	91	61	22	11	1	2	—	—	—
085	GRONDONA	49	46	74	60	16	12	1	—	1	9
086	GUAZZORA	46	33	40	31	24	8	2	1	—	—
087	ISOLA SANT'ANTONIO	98	85	105	93	46	14	4	1	—	—
088	LERMA	88	88	96	72	36	19	4	1	3	29
089	LU	180	164	199	141	76	25	6	3	2	16
090	MALVICINO	13	13	13	8	6	6	2	—	—	—
091	MASIO	154	154	220	153	98	22	10	2	—	—
092	MELAZZO	142	124	155	93	61	27	6	2	—	—
093	MERANA	29	29	31	22	10	2	1	—	—	—
094	MIRABELLO MONFERRATO	174	152	193	137	87	20	6	2	1	8
095	MOLARE	172	169	208	159	105	41	9	4	—	—
096	MOLINO DEI TORTI	96	59	103	74	55	20	5	1	1	9
097	MOMBELLO MONFERRATO	178	160	150	103	55	23	7	2	3	26
098	MOMPERONE	26	22	50	26	16	3	—	—	1	10
099	MONCESTINO	49	48	44	16	9	2	—	—	—	—
100	MONGIARDINO LIGURE	55	55	48	22	9	5	5	1	—	—
101	MONLEALE	69	66	81	63	48	23	3	2	1	9
102	MONTACUTO	47	47	52	40	20	16	5	4	—	—
103	MONTALDEO	55	55	50	36	25	9	3	—	—	—
104	MONTALDO BORMIDA	85	83	81	56	43	19	4	2	—	—
105	MONTECASTELLO	62	51	42	41	19	6	3	—	—	—
106	MONTECHIARO D'ACQUI	66	65	53	53	33	18	9	1	—	—
107	MONTEGIOCO	23	23	33	20	14	9	—	—	—	—
108	MONTEMARZINO	50	49	64	35	32	8	4	—	—	—
109	MORANO SUL PO	253	195	251	146	103	20	5	—	—	—
110	MORBELLO	89	89	82	46	21	10	2	1	—	—
111	MORNESE	76	76	75	43	53	17	5	3	1	8
112	MORSASCO	116	101	88	55	35	8	2	2	1	8
113	MURISENGO	154	148	205	132	92	38	11	2	3	29
114	NOVI LIGURE	2.445	2.176	3.459	3.162	2.051	531	114	34	21	196
115	OCCIMIANO	150	106	147	117	82	45	12	2	4	35
116	ODALENGO GRANDE	92	76	78	45	29	11	3	2	—	—
117	ODALENGO PICCOLO	46	37	25	23	14	7	4	—	—	—
118	OLIVOLA	23	23	32	13	8	7	—	—	—	—
119	ORSARA BORMIDA	72	61	62	28	29	17	2	—	—	—
120	OTTIGLIO	116	113	130	54	35	14	10	—	3	26
121	OVADA	891	760	1.482	1.326	832	203	54	5	8	64
122	OVIGLIO	154	116	167	111	59	29	6	2	4	31
123	OZZANO MONFERRATO	211	174	236	149	92	16	8	2	—	—
124	PADERNA	50	50	31	24	15	7	3	—	—	—
125	PARETO	83	80	102	54	40	21	10	2	—	—
126	PARODI LIGURE	137	137	121	65	44	12	3	1	2	1
127	PASTURANA	66	56	90	68	40	6	4	—	—	—
128	PECETTO DI VALENZA	75	64	142	107	76	19	5	1	—	—

segue TAV. 13 — Famiglie residenti per ampiezza della famiglia

Codice dei Comuni	COMUNI	FAMIGLIE CON COMPONENTI									
		1		2	3	4	5	6	7	8 e più	
		TOTALE	di cui non in coabitazione							Famiglie	Componenti
129	PIETRA MARAZZI	53	52	76	51	49	22	4	—	—	—
130	PIOVERA	75	75	67	56	46	16	12	1	—	—
131	POMARO MONFERRATO	57	42	53	39	24	7	4	1	1	12
132	PONTECURONE	267	250	437	442	273	85	36	5	6	52
133	PONTESTURA	222	222	264	151	96	22	6	2	1	9
134	PONTI	124	71	99	63	39	19	1	1	1	8
135	PONZANO MONFERRATO	48	48	71	29	19	8	2	—	—	—
136	PONZONE	174	167	184	86	70	20	10	2	1	12
137	POZZOL GROPPO	51	51	59	40	23	12	3	—	—	—
138	POZZOLO FORMIGARO	317	317	462	455	323	92	32	10	10	82
139	PRASCO	84	54	78	43	15	10	3	1	—	—
140	PREDOSA	271	198	284	197	117	30	8	3	1	8
141	QUARGNENTO	143	140	145	90	73	27	7	4	2	19
142	QUATTORDIO	121	89	169	175	180	55	18	7	—	—
143	RICALDONE	98	98	93	64	35	13	4	—	—	—
144	RIVALTA BORMIDA	202	158	225	129	87	31	8	3	4	35
145	RIVARONE	67	53	52	26	14	7	1	—	—	—
146	ROCCAFORTE LIGURE	36	35	25	14	6	6	—	—	—	—
147	ROCCA GRIMALDA	177	172	172	98	69	25	6	1	2	16
148	ROCCHETTA LIGURE	34	28	34	30	22	6	—	—	—	—
149	ROSIGNANO MONFERRATO	166	131	196	126	95	34	9	2	—	—
150	SALA MONFERRATO	54	46	62	54	38	14	5	4	—	—
151	SALE	389	380	479	382	273	107	36	11	6	51
152	SAN CRISTOFORO	63	63	78	56	44	10	—	—	—	—
153	SAN GIORGIO MONFERRATO	119	115	156	133	91	23	5	2	2	20
154	SAN SALVATORE MONFERRATO	371	312	489	460	320	99	33	10	2	16
155	SAN SEBASTIANO CURONE	76	65	68	50	20	9	2	1	—	—
156	SANT'AGATA FOSSILI	60	45	66	37	19	1	3	—	—	—
157	SARDIGLIANO	77	77	81	47	23	12	4	—	—	—
158	SAREZZANO	117	109	119	102	75	21	4	1	—	—
159	SERRALUNGA DI CREA	92	81	83	70	40	23	1	—	—	—
160	SERRAVALLE SCRIVIA	428	387	609	646	416	130	33	10	5	47
161	SEZZADIO	190	182	185	129	91	42	10	3	—	—
162	SILVANO D'ORBA	195	187	204	164	94	46	8	—	1	8
163	SOLERO	215	202	249	165	104	19	8	3	1	8
164	SOLONGHELLO	56	56	45	26	9	3	3	—	1	10
165	SPIGNO MONFERRATO	197	160	227	193	81	34	—	—	—	—
166	SPINETO SCRIVIA	64	50	54	29	23	7	1	—	—	—
167	STAZZANO	181	156	245	222	115	28	7	2	—	—
168	STREVI	210	195	225	139	90	31	5	3	2	18
169	TAGLIOLO MONFERRATO	117	108	176	125	62	21	8	1	1	8
170	TASSAROLO	52	46	72	45	34	7	2	—	—	—
171	TERRUGGIA	89	66	71	62	48	13	3	—	1	8
172	TERZO	88	59	106	67	40	14	7	3	1	9
173	TICINETO	159	143	145	133	82	33	9	—	1	8
174	TORTONA	2.557	2.009	3.066	2.902	1.903	517	120	36	23	198
175	TREVILLE	52	44	46	33	15	4	2	—	—	—
176	TRISOBBIO	105	97	84	55	35	13	2	1	—	—
177	VALENZA	1.648	1.486	2.358	2.293	1.585	401	90	23	13	111
178	VALMACCA	190	144	180	102	63	18	4	1	—	—
179	VIGNALE MONFERRATO	216	183	152	111	59	12	5	1	3	25
180	VIGNOLE BORBERA	168	148	250	194	104	21	4	2	2	19
181	VIGUZZOLO	241	190	318	272	232	68	16	3	5	40
182	VILLADEATI	112	105	117	53	26	15	4	1	—	—
183	VILLALVERNIA	87	87	100	84	60	26	5	1	2	16
184	VILLAMIROGLIO	88	88	56	26	11	5	2	—	—	—
185	VILLANOVA MONFERRATO	234	208	217	203	102	16	6	—	1	8
186	VILLAROMAGNANO	64	51	63	64	44	18	2	1	1	8
187	VISONE	157	156	179	119	74	19	2	2	1	9
188	VOLPEDO	136	127	145	108	94	26	3	3	2	19
189	VOLPEGLINO	21	21	13	22	13	1	1	2	—	—
190	VOLTAGGIO	111	111	99	75	55	11	4	—	—	—
	TOTALE PROVINCIA	45.404	39.029	53.347	44.107	28.599	8.194	2.090	622	368	3.221

TAV. 14 - Famiglie residenti secondo

Codice dei Comuni	COMUNI	FAMIGLIE					
		CONIUGI				CONIUGI	
		TOTALE		di cui con altre persone		TOTALE	
		Famiglie	Componenti	Famiglie	Componenti	Famiglie	Componenti
001	ACQUI TERME	1.947	3.998	100	304	3.427	12.508
002	ALBERA LIGURE	42	88	4	12	55	216
003	ALESSANDRIA	8.652	17.759	412	1.279	16.135	58.663
004	ALFIANO NATTA	109	228	10	30	102	418
005	ALICE BEL COLLE	73	153	7	21	133	520
006	ALLUVIONI CAMBIO'	85	184	10	34	165	632
007	ALTAVILLA MONFERRATO	73	149	3	9	71	270
008	ALZANO SCRIVIA	21	47	2	9	63	248
009	ARQUATA SCRIVIA	511	1.051	27	83	1.106	4.017
010	AVOLASCA	33	71	4	13	46	196
011	BALZOLA	157	325	11	33	253	933
012	BASALUZZO	157	329	12	39	281	1.065
013	BASSIGNANA	132	279	14	43	264	991
014	BELFORTE MONFERRATO	33	69	3	9	44	157
015	BERGAMASCO	103	217	11	33	118	432
016	BERZANO DI TORTONA	15	31	1	3	23	97
017	BISTAGNO	167	360	23	72	284	1.078
018	BORGHETTO DI BORBERA	187	389	13	41	283	1.056
019	BORGORATTO ALESSANDRINO	50	102	2	6	100	360
020	BORGO SAN MARTINO	123	256	9	28	233	884
021	BOSCO MARENGO	227	467	11	35	357	1.324
022	BOSIO	119	249	8	27	197	730
023	BOZZOLE	32	75	6	23	47	181
024	BRIGNANO-FRASCATA	68	142	6	18	92	354
025	CABELLA LIGURE	96	204	9	30	118	462
026	CAMAGNA MONFERRATO	86	179	5	17	81	313
027	CAMINO	135	287	13	43	114	446
028	CANTALUPO LIGURE	77	167	9	31	71	266
029	CAPRIATA D'ORBA	184	386	16	50	282	1.072
030	CARBONARA SCRIVIA	57	122	6	20	156	593
031	CARENTINO	40	81	1	3	55	204
032	CAREZZANO	71	145	3	9	66	250
033	CARPENETO	86	179	6	19	153	613
034	CARREGA LIGURE	18	38	2	6	20	70
035	CARROSIO	65	132	2	6	55	187
036	CARTOSIO	84	175	7	21	121	481
037	CASAL CERMELLI	105	220	9	28	173	667
038	CASALEGGIO BOIRO	23	49	3	9	43	160
039	CASALE MONFERRATO	3.748	7.697	172	545	6.621	24.239
040	CASALNOCETO	70	146	6	18	148	570
041	CASASCO	21	44	2	6	28	106
042	CASSANO SPINOLA	184	384	15	46	400	1.488
043	CASSINE	348	734	37	112	487	1.798
044	CASSINELLE	92	198	11	36	105	415
045	CASTELLANIA	19	44	3	12	12	40
046	CASTELLAR GUIDOBONO	38	82	5	16	57	221
047	CASTELLAZZO BORMIDA	400	834	29	92	718	2.745
048	CASTELLETTO D'ERRO	9	25	2	11	29	133
049	CASTELLETTO D'ORBA	163	334	7	22	293	1.110
050	CASTELLETTO MERLI	67	138	4	12	69	262
051	CASTELLETTO MONFERRATO	103	214	6	20	168	660
052	CASTELNUOVO BORMIDA	82	171	6	19	83	304
053	CASTELNUOVO SCRIVIA	408	859	34	111	1.016	3.907
054	CASTELSPINA	42	85	1	3	55	201
055	CAVATORE	29	65	6	19	38	150
056	CELLA MONTE	50	105	5	15	86	354
057	CERESETO	57	116	2	6	67	262
058	CERRETO GRUE	32	66	2	6	49	194
059	CERRINA MONFERRATO	151	313	10	31	241	908
060	CONIOLO	51	105	3	9	53	199
061	CONZANO	87	176	1	4	106	390
062	COSTA VESCOVATO	27	55	1	3	65	245
063	CREMOLINO	90	189	8	25	98	389
064	CUCCARO MONFERRATO	48	102	3	12	52	198

la tipologia della famiglia

COMPOSTE DA						ALTRO TIPO DI FAMIGLIA		TOTALE		Codice dei Comuni
E FIGLI		UN GENITORE E FIGLI								
di cui con altre persone		TOTALE		di cui con altre persone						
Famiglie	Componenti	Famiglie	Componenti	Famiglie	Componenti	Famiglie	Componenti	Famiglie	Componenti	
253	1.210	681	1.851	146	547	2.727	3.109	8.782	21.466	001
13	62	8	25	3	13	88	128	193	457	002
1.034	4.859	3.218	8.908	891	3.337	11.069	13.073	39.074	98.403	003
26	132	18	48	4	15	138	183	367	877	004
31	164	22	67	9	34	119	147	347	887	005
39	184	24	68	7	27	124	168	398	1.052	006
10	51	12	41	9	34	108	140	264	600	007
13	69	10	30	4	16	27	35	121	360	008
92	432	159	427	32	120	612	771	2.388	6.266	009
18	97	8	27	3	15	59	97	146	391	010
28	133	25	63	2	6	201	248	636	1.569	011
48	232	35	104	14	54	162	217	635	1.715	012
30	137	36	96	11	38	195	255	627	1.621	013
5	23	10	22	1	3	49	61	136	309	014
16	74	15	38	3	12	155	193	391	880	015
11	53	1	2	—	—	29	37	68	167	016
45	218	40	94	6	19	209	275	700	1.807	017
43	207	44	107	6	20	270	321	784	1.873	018
10	48	17	41	2	8	79	92	246	595	019
21	99	32	89	7	28	156	193	544	1.422	020
45	210	77	208	11	43	338	413	999	2.412	021
23	114	41	110	9	36	193	236	550	1.325	022
6	29	10	29	2	8	61	73	150	358	023
25	119	10	28	2	10	103	150	273	674	024
20	102	30	72	7	23	187	235	431	973	025
11	54	14	45	6	23	137	162	318	699	026
31	151	21	60	4	15	176	215	446	1.008	027
13	60	6	13	—	—	107	141	261	587	028
46	233	31	78	7	23	232	292	729	1.828	029
21	101	18	44	3	10	84	106	315	865	030
6	27	7	15	—	—	51	52	153	352	031
11	54	15	37	2	8	117	158	269	590	032
31	160	26	84	10	42	192	271	457	1.147	033
2	8	3	10	1	6	76	105	117	223	034
2	10	19	45	1	4	112	126	251	490	035
34	166	27	71	6	21	131	178	363	905	036
28	135	23	67	4	16	169	215	470	1.169	037
2	9	2	5	1	3	40	53	108	267	038
387	1.868	1.335	3.617	320	1.184	4.949	5.768	16.653	41.321	039
32	154	27	81	11	40	116	153	361	950	040
6	30	1	2	—	—	51	68	101	220	041
40	186	59	169	19	64	176	227	819	2.268	042
54	269	84	236	22	90	452	555	1.371	3.323	043
23	125	28	79	6	26	119	146	344	838	044
2	8	3	6	—	—	24	40	58	130	045
8	41	9	23	2	6	59	86	163	412	046
117	576	135	389	30	122	492	632	1.745	4.600	047
11	60	1	3	—	—	30	35	69	196	048
43	213	47	121	7	26	226	268	729	1.833	049
11	52	14	36	5	16	86	109	236	545	050
19	102	28	73	7	24	120	146	419	1.093	051
15	68	27	69	6	20	177	211	369	755	052
166	801	164	524	58	241	536	726	2.124	6.016	053
5	25	11	23	—	—	85	98	193	407	054
10	50	9	31	6	22	34	46	110	292	055
21	109	9	22	2	6	76	124	221	605	056
17	88	7	18	1	3	79	97	210	493	057
13	67	12	36	5	19	56	86	149	382	058
27	131	29	78	8	30	149	191	570	1.490	059
4	22	9	21	3	9	75	103	188	428	060
9	46	29	70	3	12	128	153	350	789	061
16	78	12	36	4	18	73	108	177	444	062
26	132	17	45	5	19	110	142	315	765	063
9	39	14	41	6	22	90	117	204	458	064

segue TAV. 14 — Famiglie residenti secondo

Codice dei Comuni	COMUNI	FAMIGLIE					
		CONIUGI				CONIUGI	
		TOTALE		di cui con altre persone		TOTALE	
		Famiglie	Componenti	Famiglie	Componenti	Famiglie	Componenti
065	DENICE	22	47	3	9	45	159
066	DERNICE	37	79	5	15	40	159
067	FABBRICA CURONE	136	294	19	60	138	515
068	FELIZZANO	188	395	16	51	452	1.717
069	FRACONALTO	27	54	—	—	39	142
070	FRANCAVILLA BISIO	49	108	6	22	58	211
071	FRASCARO	34	69	1	3	56	208
072	FRASSINELLO MONFERRATO	68	145	7	23	105	396
073	FRASSINETO PO	126	260	8	24	243	935
074	FRESONARA	81	168	6	18	100	373
075	FRUGAROLO	182	379	12	39	302	1.113
076	FUBINE	190	390	9	28	229	847
077	GABIANO	157	324	9	28	201	767
078	GAMALERO	98	224	16	60	105	406
079	GARBAGNA	71	150	6	20	106	403
080	GAVAZZANA	18	37	1	3	12	47
081	GAVI	369	771	30	93	700	2.655
082	GIAROLE	78	160	4	12	98	358
083	GREMIASCO	51	106	4	12	65	246
084	GROGNARDO	33	66	—	—	29	104
085	GRONDONA	47	100	5	16	71	255
086	GUAZZORA	36	79	6	19	53	206
087	ISOLA SANT'ANTONIO	94	204	13	42	132	480
088	LERMA	76	157	5	15	113	432
089	LU	155	326	14	44	214	799
090	MALVICINO	11	24	2	6	18	78
091	MASIO	186	386	10	34	251	915
092	MELAZZO	128	262	6	18	163	610
093	MERANA	32	69	4	13	29	103
094	MIRABELLO MONFERRATO	135	282	9	30	220	807
095	MOLARE	173	362	16	48	265	1.005
096	MOLINO DEI TORTI	78	158	2	6	140	535
097	MOMBELLO MONFERRATO	126	268	16	48	162	621
098	MOMPERONE	42	87	3	9	40	148
099	MONCESTINO	45	95	5	15	16	58
100	MONGIARDINO LIGURE	24	52	3	10	24	102
101	MONLEALE	61	128	6	18	117	454
102	MONTACUTO	40	85	4	13	68	263
103	MONTALDEO	38	77	1	3	63	239
104	MONTALDO BORMIDA	67	138	3	10	110	425
105	MONTECASTELLO	31	66	4	12	56	203
106	MONTECHIARO D'ACQUI	48	109	9	31	87	347
107	MONTEGIOCO	28	58	2	6	37	143
108	MONTEMARZINO	51	112	7	24	66	251
109	MORANO SUL PO	207	417	3	9	254	913
110	MORBELLO	65	136	6	18	54	207
111	MORNESE	53	112	5	16	104	417
112	MORSASCO	77	160	6	18	87	324
113	MURISENGO	175	376	19	64	229	894
114	NOVI LIGURE	2.748	5.675	152	483	5.210	18.987
115	OCCIMIANO	114	233	4	13	234	932
116	ODALENGO GRANDE	61	126	3	10	76	285
117	ODALENGO PICCOLO	22	46	2	6	43	169
118	OLIVOLA	26	55	3	9	24	92
119	ORSARA BORMIDA	50	101	1	3	65	261
120	OTTIGLIO	105	215	4	13	98	397
121	OVADA	1.170	2.406	62	190	2.142	7.751
122	OVIGLIO	134	282	11	36	178	691
123	OZZANO MONFERRATO	183	376	9	28	229	821
124	PADERNA	24	54	3	12	37	141
125	PARETO	72	155	9	29	97	391
126	PARODI LIGURE	90	184	4	12	110	421
127	PASTURANA	61	126	4	12	105	371
128	PECETTO DI VALENZA	114	235	7	21	188	691

la tipologia della famiglia

COMPOSTE DA										Codice dei Comuni
E FIGLI		UN GENITORE E FIGLI				ALTRO TIPO DI FAMIGLIA		TOTALE		
di cui con altre persone		TOTALE		di cui con altre persone						
Famiglie	Componenti	Famiglie	Componenti	Famiglie	Componenti	Famiglie	Componenti	Famiglie	Componenti	
9	38	5	12	—	—	43	54	115	272	065
8	45	6	20	3	14	50	77	133	335	066
37	171	20	60	7	29	206	256	500	1.125	067
43	193	53	163	19	77	253	316	946	2.591	068
3	13	7	21	4	13	56	67	129	284	069
9	45	10	23	2	6	53	61	170	403	070
11	54	12	37	5	19	56	74	158	388	071
11	58	11	28	1	3	95	123	279	692	072
17	96	45	112	4	13	175	212	589	1.519	073
19	87	16	47	6	26	97	133	294	721	074
32	147	53	147	16	59	225	287	762	1.926	075
19	85	44	117	7	26	271	298	734	1.652	076
39	194	44	133	18	72	192	244	594	1.468	077
25	122	9	26	4	14	111	137	323	793	078
27	134	18	59	10	42	105	134	300	746	079
2	11	—	—	—	—	34	50	64	134	080
86	411	90	269	33	120	580	742	1.739	4.437	081
6	34	30	84	9	37	93	126	299	728	082
17	80	15	49	5	19	53	70	184	471	083
3	14	14	33	1	4	112	137	188	340	084
11	56	25	68	6	23	70	93	213	516	085
10	47	9	24	3	10	54	65	152	374	086
24	113	12	32	4	13	123	156	361	872	087
21	113	16	45	7	26	114	161	319	795	088
20	100	30	68	3	9	233	310	632	1.503	089
10	50	1	3	1	3	18	24	48	129	090
22	106	33	91	10	40	189	237	659	1.629	091
33	154	26	90	15	64	169	198	486	1.160	092
4	20	3	8	2	6	31	33	95	213	093
18	85	38	94	6	21	227	294	620	1.477	094
48	229	40	118	17	66	220	287	698	1.772	095
9	47	19	49	2	6	118	148	355	890	096
32	164	26	72	6	25	207	243	521	1.204	097
8	33	3	9	1	4	37	49	122	293	098
4	17	3	8	1	4	56	70	120	231	099
9	52	9	25	3	12	88	136	145	315	100
29	139	19	56	7	29	93	130	290	768	101
23	111	16	53	4	24	60	88	184	489	102
11	52	8	22	—	—	69	88	178	426	103
21	109	10	28	3	12	103	129	290	720	104
10	48	15	38	4	16	71	86	173	393	105
27	137	11	35	6	24	87	123	233	614	106
12	55	4	11	1	3	30	38	99	250	107
20	90	12	32	4	16	64	80	193	475	108
16	73	34	87	8	28	283	318	778	1.735	109
11	56	23	67	11	37	109	134	251	544	110
20	102	19	61	5	25	97	121	273	711	111
16	78	13	34	5	17	130	153	307	671	112
34	168	37	101	12	46	196	256	637	1.627	113
430	2.015	952	2.674	267	1.041	2.907	3.490	11.817	30.826	114
19	105	34	89	7	22	177	215	559	1.469	115
12	58	9	24	2	8	114	151	260	586	116
11	57	—	—	—	—	54	65	119	280	117
6	27	3	6	—	—	30	40	83	193	118
12	59	10	26	2	7	85	105	210	493	119
21	111	17	43	5	18	142	179	362	834	120
195	920	358	1.002	91	357	1.131	1.436	4.801	12.599	121
29	154	30	76	9	30	190	237	532	1.287	122
21	105	48	134	14	50	254	302	714	1.640	123
10	48	7	20	5	15	62	77	130	297	124
31	157	26	75	7	30	117	163	312	788	125
21	112	19	43	3	9	166	205	385	854	126
16	74	18	44	4	14	90	117	274	664	127
15	74	26	66	8	27	97	121	425	1.116	128

segue TAV. 14 — Famiglie residenti secondo

Codice dei Comuni	COMUNI	FAMIGLIE					
		CONIUGI				CONIUGI	
		TOTALE		di cui con altre persone		TOTALE	
		Famiglie	Componenti	Famiglie	Componenti	Famiglie	Componenti
129	PIETRA MARAZZI	55	113	3	9	113	435
130	PIOVERA	54	118	9	28	106	425
131	POMARO MONFERRATO	41	85	3	9	68	265
132	PONTECURONE	357	756	39	120	724	2.711
133	PONTESTURA	218	454	13	44	245	893
134	PONTI	79	159	1	3	116	431
135	PONZANO MONFERRATO	62	129	5	15	46	172
136	PONZONE	155	334	16	56	144	564
137	POZZOL GROPPPO	44	92	4	12	63	237
138	POZZOLO FORMIGARO	360	745	23	71	830	3.141
139	PRASCO	57	117	3	9	65	242
140	PREDOSA	249	512	9	32	311	1.135
141	QUARGNENTO	110	223	3	9	177	694
142	QUATTORDIO	149	304	6	18	401	1.557
143	RICALDONE	65	137	7	21	103	381
144	RIVALTA BORMIDA	177	368	8	30	232	887
145	RIVARONE	43	88	1	4	44	161
146	ROCCAFORTE LIGURE	15	34	4	12	18	69
147	ROCCA GRIMALDA	132	282	15	48	155	595
148	ROCCHETTA LIGURE	15	30	—	—	49	179
149	ROSIGNANO MONFERRATO	166	347	13	41	217	826
150	SALA MONFERRATO	45	95	5	15	92	359
151	SALE	363	765	37	113	701	2.710
152	SAN CRISTOFORO	64	137	7	23	88	319
153	SAN GIORGIO MONFERRATO	135	281	10	31	227	841
154	SAN SALVATORE MONFERRATO	365	756	22	70	814	3.052
155	SAN SEBASTIANO CURONE	54	117	8	25	63	236
156	SANT'AGATA FOSSILI	46	98	5	16	48	170
157	SARDIGLIANO	68	143	4	15	71	265
158	SAREZZANO	82	176	10	32	168	621
159	SERRALUNGA DI CREA	78	163	7	21	116	432
160	SERRAVALLE SCRIVIA	503	1.057	47	145	1.081	4.025
161	SEZZADIO	149	323	21	67	228	885
162	SILVANO D'ORBA	171	368	17	60	260	966
163	SOLERO	203	412	6	18	281	1.020
164	SOLONGHELLO	32	71	6	19	33	128
165	SPIGNO MONFERRATO	191	398	16	48	260	920
166	SPINETO SCRIVIA	36	73	1	3	46	172
167	STAZZANO	186	387	13	41	328	1.176
168	STREVI	185	388	14	46	217	812
169	TAGLIOLO MONFERRATO	147	302	6	20	196	712
170	TASSAROLO	57	116	2	6	83	300
171	TERRUGGIA	60	128	7	22	115	431
172	TERZO	94	197	8	25	114	447
173	TICINETO	104	215	7	21	224	837
174	TORTONA	2.373	4.898	134	420	4.806	17.601
175	TREVILLE	33	66	—	—	48	169
176	TRISOBBIO	60	124	4	12	87	325
177	VALENZA	1.776	3.645	80	253	3.900	14.281
178	VALMACCA	138	283	7	21	163	595
179	VIGNALE MONFERRATO	117	242	8	24	158	580
180	VIGNOLE BORBERA	204	421	12	37	284	1.023
181	VIGUZZOLO	234	490	20	62	525	2.001
182	VILLADEATI	94	191	3	9	83	317
183	VILLALVERNIA	90	191	10	31	156	601
184	VILLAMIROGLIO	45	91	1	3	39	144
185	VILLANOVA MONFERRATO	191	399	15	47	287	1.004
186	VILLAROMAGNANO	41	84	2	6	111	422
187	VISONE	145	301	10	31	188	683
188	VOLPEDO	85	175	5	15	200	763
189	VOLPEGLINO	8	18	1	4	34	127
190	VOLTAGGIO	70	147	5	17	119	434
	TOTALE PROVINCIA	41.702	86.402	2.603	8.204	73.002	269.944

la tipologia della famiglia

COMPOSTE DA						ALTRO TIPO DI FAMIGLIA		TOTALE		Codice dei Comuni
E FIGLI		UN GENITORE E FIGLI								
di cui con altre persone		TOTALE		di cui con altre persone						
Famiglie	Componenti	Famiglie	Componenti	Famiglie	Componenti	Famiglie	Componenti	Famiglie	Componenti	
17	78	19	52	5	19	68	88	255	688	129
24	118	18	52	6	24	95	125	273	720	130
7	32	9	22	1	4	68	82	186	454	131
116	552	110	344	34	145	360	476	1.551	4.287	132
28	131	31	83	4	13	270	326	764	1.756	133
6	29	17	45	3	14	135	148	347	783	134
6	30	9	27	2	10	60	77	177	405	135
32	158	31	85	8	32	217	283	547	1.266	136
15	69	10	25	2	6	71	105	188	459	137
96	479	106	296	21	86	405	520	1.701	4.702	138
13	69	13	26	—	—	99	119	234	504	139
32	158	47	129	7	24	304	349	911	2.125	140
24	116	24	72	8	34	180	230	491	1.219	141
59	288	31	96	12	50	144	179	725	2.136	142
15	66	23	51	2	7	116	136	307	705	143
34	183	29	73	7	28	251	318	689	1.646	144
6	30	6	15	—	—	74	82	167	346	145
6	29	4	10	2	6	50	69	87	182	146
28	134	26	75	8	33	237	323	550	1.275	147
6	25	15	36	2	8	47	65	126	310	148
34	166	31	100	17	65	214	281	628	1.554	149
20	105	14	43	5	20	80	123	231	620	150
111	546	111	322	23	107	508	667	1.683	4.464	151
14	61	16	47	4	17	83	110	251	613	152
27	129	28	78	4	22	141	173	531	1.373	153
78	387	125	365	41	159	480	615	1.784	4.788	154
12	62	19	46	6	18	90	107	226	506	155
4	20	13	32	2	9	79	102	186	402	156
17	81	6	18	3	11	99	130	244	556	157
28	126	32	84	5	17	157	216	439	1.097	158
16	74	11	35	5	20	104	119	309	749	159
109	525	159	451	41	153	534	680	2.277	6.213	160
44	212	40	106	11	43	233	288	650	1.602	161
45	215	47	135	16	58	234	288	712	1.757	162
22	105	35	86	6	24	245	278	764	1.796	163
4	21	9	19	—	—	69	85	143	303	164
35	157	33	86	8	28	248	320	732	1.724	165
5	24	15	41	3	11	81	106	178	392	166
24	118	57	143	11	38	229	287	800	1.993	167
29	142	49	139	17	67	254	322	705	1.661	168
20	98	25	72	5	22	143	174	511	1.260	169
6	26	8	22	2	9	64	76	212	514	170
12	60	12	27	—	—	100	114	287	700	171
23	123	11	25	2	6	107	134	326	803	172
22	107	46	128	11	41	188	223	562	1.403	173
358	1.684	946	2.694	229	905	2.999	3.569	11.124	28.762	174
5	25	10	26	3	11	61	74	152	335	175
10	48	17	49	4	15	131	164	295	662	176
241	1.146	702	1.952	174	665	2.033	2.522	8.411	22.400	177
14	64	31	78	5	16	226	270	558	1.229	178
14	69	29	82	7	26	255	307	559	1.211	179
15	75	40	102	11	38	217	282	745	1.828	180
67	327	71	189	15	56	325	438	1.155	3.118	181
13	65	19	49	4	15	132	158	328	715	182
20	92	14	40	4	15	105	130	365	962	183
8	38	10	21	—	—	94	103	188	359	184
31	142	37	103	10	40	264	301	779	1.809	185
11	51	20	55	4	15	85	114	257	675	186
30	137	36	90	9	31	184	220	553	1.298	187
29	149	39	104	11	41	193	272	517	1.314	188
6	32	3	6	—	—	28	39	73	190	189
20	91	25	70	6	23	141	182	355	833	190
7.262	34.977	13.067	36.183	3.385	12.906	54.960	67.371	182.731	459.900	

TAV. 15 - Abitazioni in complesso (occupate)

Codice dei Comuni	COMUNI	ABITAZIONI OCCUPATE								
		NUMERO	Superficie m ²	STANZE				Numero medio di stanze per abitazione	OCCU	
				Adibite esclusivamente o promiscuamente ad abitazione	Cucine	Adibite esclusivamente ad altro uso	TOTALE		Famiglie	Componenti
001	ACQUI TERME	8.143	693.147	26.096	7.913	268	34.277	4,2	8.645	21.269
002	ALBERA LIGURE	190	13.983	645	153	22	820	4,3	192	456
003	ALESSANDRIA	37.236	3.134.514	120.953	26.318	1.252	148.523	4,0	38.970	98.200
004	ALFIANO NATTA	362	34.538	1.471	346	30	1.847	5,1	362	863
005	ALICE BEL COLLE	347	31.853	1.442	313	40	1.795	5,2	347	887
006	ALLUVIONI CAMBIO'	398	40.267	1.687	309	20	2.016	5,1	398	1.052
007	ALTAVILLA MONFERRATO	256	22.309	983	232	8	1.223	4,8	264	600
008	ALZANO SCRIVIA	121	13.451	485	86	7	578	4,8	121	360
009	ARQUATA SCRIVIA	2.283	185.927	7.772	2.007	67	9.846	4,3	2.388	6.266
010	AVOLASCA	146	11.952	556	143	10	709	4,9	146	391
011	BALZOLA	618	51.374	2.368	463	53	2.884	4,7	636	1.569
012	BASALUZZO	621	59.046	2.489	536	33	3.058	4,9	627	1.703
013	BASSIGNANA	580	56.508	2.267	479	62	2.808	4,8	619	1.608
014	BELFORTE MONFERRATO	136	11.403	472	124	1	597	4,4	136	309
015	BERGAMASCO	391	32.894	1.528	282	31	1.841	4,7	391	880
016	BERZANO DI TORTONA	64	5.505	283	63	—	346	5,4	67	166
017	BISTAGNO	663	59.088	2.416	604	37	3.057	4,6	698	1.803
018	BORGHETTO DI BORBERA	736	64.604	2.912	571	55	3.538	4,8	784	1.873
019	BORGORATTO ALESSANDRINO	237	22.458	874	173	19	1.066	4,5	246	595
020	BORGO SAN MARTINO	498	47.253	2.001	323	51	2.375	4,8	544	1.422
021	BOSCO MARENGO	889	88.660	3.561	751	95	4.407	5,0	998	2.409
022	BOSIO	550	45.172	2.038	504	15	2.557	4,6	550	1.325
023	BOZZOLE	139	13.676	567	107	7	681	4,9	150	358
024	BRIGNANO-FRASCATA	259	23.359	938	258	5	1.201	4,6	273	674
025	CABELLA LIGURE	431	32.097	1.523	411	22	1.956	4,5	431	973
026	CAMAGNA MONFERRATO	318	26.500	1.095	300	18	1.413	4,4	318	699
027	CAMINO	446	41.991	1.736	420	73	2.229	5,0	446	1.008
028	CANTALUPO LIGURE	254	20.161	919	241	30	1.190	4,7	261	587
029	CAPRIATA D'ORBA	699	65.857	2.814	591	44	3.449	4,9	729	1.828
030	CARBONARA SCRIVIA	301	29.749	1.177	221	31	1.429	4,7	312	861
031	CARENTINO	151	15.544	636	101	42	779	5,2	151	348
032	CAREZZANO	249	22.291	1.000	198	19	1.217	4,9	269	590
033	CARPENETO	434	41.372	1.827	398	26	2.251	5,2	456	1.145
034	CARREGA LIGURE	116	6.980	426	116	1	543	4,7	117	223
035	CARROSIO	236	15.975	670	222	25	917	3,9	251	490
036	CARTOSIO	358	31.477	1.351	359	73	1.783	5,0	359	898
037	CASAL CERPELLI	470	43.706	1.720	429	61	2.210	4,7	470	1.169
038	CASALEGGIO BOIRO	108	7.828	368	105	1	474	4,4	108	267
039	CASALE MONFERRATO	15.761	1.287.003	50.559	11.776	595	62.930	4,0	16.601	41.240
040	CASALNOCETO	360	35.698	1.480	267	45	1.792	5,0	360	949
041	CASASCO	93	7.655	371	62	1	434	4,7	101	220
042	CASSANO SPINOLA	784	68.570	2.817	678	31	3.526	4,5	817	2.262
043	CASSINE	1.295	113.519	4.878	1.158	54	6.090	4,7	1.368	3.320
044	CASSINELLE	339	27.389	1.218	336	22	1.576	4,6	344	838
045	CASTELLANIA	50	5.175	233	43	4	280	5,6	51	118
046	CASTELLAR GUIDOBONO	155	12.768	553	118	13	684	4,4	159	408
047	CASTELLAZZO BORMIDA	1.685	144.658	6.065	1.382	253	7.700	4,6	1.740	4.592
048	CASTELLETO D'ERRO	66	5.618	228	66	1	295	4,5	69	196
049	CASTELLETO D'ORBA	700	59.467	2.673	576	26	3.275	4,7	729	1.833
050	CASTELLETO MERLI	235	21.516	971	211	16	1.198	5,1	236	545
051	CASTELLETO MONFERRATO	404	41.307	1.551	340	30	1.921	4,8	419	1.093
052	CASTELNUOVO BORMIDA	324	31.665	1.469	249	11	1.729	5,3	369	755
053	CASTELNUOVO SCRIVIA	2.067	192.163	7.484	1.773	221	9.478	4,6	2.124	6.016
054	CASTELSPINA	180	16.667	708	134	11	853	4,7	193	407
055	CAVATORE	107	9.040	423	111	—	534	5,0	110	292
056	CELLA MONTE	206	22.864	925	192	27	1.144	5,6	221	605
057	CERESETO	210	18.352	716	204	24	944	4,5	210	493
058	CERRETO GRUE	144	15.114	610	118	2	730	5,1	149	382
059	CERRINA MONFERRATO	543	50.437	2.080	448	40	2.568	4,7	570	1.490
060	CONIOLO	182	16.405	648	181	19	848	4,7	188	428
061	CONZANO	314	30.933	1.268	295	24	1.587	5,1	349	787
062	COSTA VESCOVATO	177	17.801	787	174	19	980	5,5	177	444
063	CREMOLINO	307	25.875	1.223	258	14	1.495	4,9	315	765
064	CUCCARO MONFERRATO	190	15.691	700	195	40	935	4,9	204	458

e non occupate); altri tipi di alloggio

		ABITAZIONI NON OCCUPATE				TOTALE			ALTRI TIPI DI ALLOGGIO			Codice dei Comuni
PANTI		NUMERO	di cui con persone temporaneamente presenti	STANZE	Numero medio stanze per abitazione	NUMERO	STANZE	Numero medio stanze per abitazione	NUMERO	OCCUPANTI		
Numero medio occupanti per abitazione	Numero medio occupanti per stanza									Famiglie	Componenti	
2.6	0.6	1.210	2	4.663	3,9	9.353	38.940	4,2	24	32	46	001
2.4	0.6	203	—	798	3,9	393	1.618	4,1	—	—	—	002
2.6	0.7	3.903	23	14.779	3,8	41.139	163.302	4,0	65	102	198	003
2.4	0.5	239	—	1.144	4,8	601	2.991	5,0	5	5	14	004
2.6	0.5	211	—	1.034	4,9	558	2.829	5,1	—	—	—	005
2.6	0.5	64	—	288	4,5	462	2.304	5,0	—	—	—	006
2.3	0.5	142	—	673	4,7	398	1.896	4,8	—	—	—	007
3.0	0.6	47	—	193	4,1	168	771	4,6	—	—	—	008
2.7	0.6	569	5	2.588	4,5	2.852	12.434	4,4	—	—	—	009
2.7	0.6	95	—	380	4,0	241	1.089	4,5	—	—	—	010
2.5	0.6	185	3	768	4,2	803	3.652	4,5	—	—	—	011
2.7	0.6	118	2	530	4,5	739	3.588	4,9	7	7	11	012
2.8	0.6	259	1	1.075	4,2	839	3.883	4,6	6	8	13	013
2.3	0.5	203	1	780	3,8	339	1.377	4,1	—	—	—	014
2.3	0.5	156	1	663	4,3	547	2.504	4,6	—	—	—	015
2.6	0.5	22	—	124	5,6	86	470	5,5	1	1	1	016
2.7	0.6	259	2	1.100	4,2	922	4.157	4,5	2	2	4	017
2.5	0.5	422	5	1.680	4,0	1.158	5.218	4,5	—	—	—	018
2.5	0.6	51	—	234	4,6	288	1.300	4,5	—	—	—	019
2.9	0.6	78	—	313	4,0	576	2.688	4,7	—	—	—	020
2.7	0.6	306	3	1.346	4,4	1.195	5.753	4,8	—	—	—	021
2.4	0.5	340	2	1.419	4,2	890	3.976	4,5	—	—	—	022
2.6	0.5	48	8	225	4,7	187	906	4,8	—	—	—	023
2.6	0.6	152	—	611	4,0	411	1.812	4,4	—	—	—	024
2.3	0.5	643	2	2.355	3,7	1.074	4.311	4,0	—	—	—	025
2.2	0.5	140	1	633	4,5	458	2.046	4,5	—	—	—	026
2.3	0.5	327	—	1.587	4,9	773	3.816	4,9	—	—	—	027
2.3	0.5	263	—	1.106	4,2	517	2.296	4,4	—	—	—	028
2.6	0.5	344	—	1.600	4,7	1.043	5.049	4,8	—	—	—	029
2.9	0.6	87	—	380	4,4	388	1.809	4,7	3	3	4	030
2.3	0.5	73	—	298	4,1	224	1.077	4,8	2	2	4	031
2.4	0.5	182	—	680	3,7	431	1.897	4,4	—	—	—	032
2.6	0.5	273	—	1.247	4,6	707	3.498	4,9	1	1	2	033
1.9	0.4	512	—	2.089	4,1	628	2.632	4,2	—	—	—	034
2.1	0.5	216	—	828	3,8	452	1.745	3,9	—	—	—	035
2.5	0.5	291	2	1.178	4,0	649	2.961	4,6	3	4	7	036
2.5	0.5	110	2	468	4,3	580	2.678	4,6	—	—	—	037
2.5	0.6	149	—	629	4,2	257	1.103	4,3	—	—	—	038
2.6	0.7	1.113	61	4.095	3,7	16.874	67.025	4,0	30	47	72	039
2.6	0.5	38	—	163	4,3	398	1.955	4,9	1	1	1	040
2.4	0.5	55	—	214	3,9	148	648	4,4	—	—	—	041
2.9	0.6	232	—	977	4,2	1.016	4.503	4,4	2	2	6	042
2.6	0.6	489	3	2.170	4,4	1.784	8.260	4,6	—	—	—	043
2.5	0.5	524	4	2.074	4,0	863	3.650	4,2	—	—	—	044
2.4	0.4	27	—	99	3,7	77	379	4,9	4	7	12	045
2.6	0.6	31	—	150	4,8	186	834	4,5	2	4	4	046
2.7	0.6	138	—	635	4,6	1.823	8.335	4,6	1	2	5	047
3.0	0.7	33	—	130	3,9	99	425	4,3	—	—	—	048
2.6	0.6	509	1	1.988	3,9	1.209	5.263	4,4	—	—	—	049
2.3	0.5	145	2	688	4,7	380	1.886	5,0	—	—	—	050
2.7	0.6	201	7	850	4,2	605	2.771	4,6	—	—	—	051
2.3	0.4	131	1	580	4,4	455	2.309	5,1	—	—	—	052
2.9	0.6	220	—	957	4,4	2.287	10.435	4,6	—	—	—	053
2.3	0.5	55	1	246	4,5	235	1.099	4,7	—	—	—	054
2.7	0.5	160	—	721	4,5	267	1.255	4,7	—	—	—	055
2.9	0.5	86	5	391	4,5	292	1.535	5,3	—	—	—	056
2.3	0.5	79	—	356	4,5	289	1.300	4,5	—	—	—	057
2.7	0.5	39	—	154	3,9	183	884	4,8	—	—	—	058
2.7	0.6	234	—	963	4,1	777	3.531	4,5	—	—	—	059
2.4	0.5	58	—	255	4,4	240	1.103	4,6	—	—	—	060
2.5	0.5	135	5	653	4,8	449	2.240	5,0	1	1	2	061
2.5	0.5	63	—	264	4,2	240	1.244	5,2	—	—	—	062
2.5	0.5	295	—	1.288	4,4	602	2.783	4,6	—	—	—	063
2.4	0.5	107	—	461	4,3	297	1.396	4,7	—	—	—	064

segue TAV. 15 — Abitazioni in complesso (occupate)

Codice dei Comuni	COMUNI	ABITAZIONI OCCUPATE								
		NUMERO	Superficie m ²	STANZE				Numero medio di stanze per abitazione	OCCU	
				Adibite esclusivamente o promiscuamente ad abitazione	Cucine	Adibite esclusivamente ad altro uso	TOTALE		Famiglie	Componenti
065	DENICE	115	8.699	454	111	6	571	5,0	115	272
066	DERNICE	128	10.671	540	118	—	658	5,1	133	335
067	FABBRICA CURONE	478	40.233	1.918	330	22	2.270	4,7	498	1.119
068	FELIZZANO	901	77.691	3.199	653	68	3.920	4,4	943	2.586
069	FRACONALTO	129	9.590	462	121	8	591	4,6	129	284
070	FRANCAVILLA BISIO	148	15.162	568	151	17	736	5,0	170	403
071	FRASCARO	137	13.485	576	110	19	705	5,1	157	386
072	FRASSINELLO MONFERRATO	264	25.354	1.100	185	28	1.313	5,0	279	692
073	FRASSINETO PO	556	51.413	1.934	412	23	2.369	4,3	589	1.519
074	FRESONARA	281	25.087	1.126	259	28	1.413	5,0	294	721
075	FRUGAROLO	716	67.450	2.701	654	47	3.402	4,8	759	1.919
076	FUBINE	678	58.431	2.480	577	74	3.131	4,6	732	1.644
077	GABIANO	588	49.086	2.090	512	52	2.654	4,5	594	1.468
078	GAMALERO	323	31.815	1.313	278	59	1.650	5,1	323	793
079	GARBAGNA	287	25.292	1.082	256	17	1.355	4,7	300	746
080	GAVAZZANA	64	5.315	258	36	2	296	4,6	64	134
081	GAVI	1.737	149.949	6.239	1.461	154	7.854	4,5	1.739	4.437
082	GIAROLE	276	24.927	1.045	164	37	1.246	4,5	299	728
083	GREMIASCO	176	14.545	682	155	12	849	4,8	184	471
084	GROGNARDO	182	14.299	630	175	22	827	4,5	182	334
085	GRONDONA	208	17.830	810	211	22	1.043	5,0	213	516
086	GUAZZORA	137	14.874	581	120	31	732	5,3	152	374
087	ISOLA SANT'ANTONIO	340	34.295	1.366	251	25	1.642	4,8	361	872
088	LERMA	319	25.540	1.253	276	32	1.561	4,9	319	795
089	LU	608	52.610	2.266	502	76	2.844	4,7	632	1.503
090	MALVICINO	48	4.059	182	44	5	231	4,8	48	129
091	MASIO	659	58.939	2.422	606	49	3.077	4,7	659	1.629
092	MELAZZO	465	39.812	1.706	405	38	2.149	4,6	486	1.160
093	MERANA	94	8.032	336	92	4	432	4,6	94	212
094	MIRABELLO MONFERRATO	596	49.482	2.152	528	39	2.719	4,6	620	1.477
095	MOLARE	694	52.032	2.470	617	28	3.115	4,5	697	1.771
096	MOLINO DEI TORTI	304	29.396	1.228	228	57	1.513	5,0	355	890
097	MOMBELLO MONFERRATO	499	43.291	1.740	444	69	2.253	4,5	521	1.204
098	MOMPERONE	113	10.234	446	115	15	576	5,1	121	289
099	MONCESTINO	119	9.377	407	103	1	511	4,3	120	231
100	MONGIARDINO LIGURE	145	10.852	576	124	4	704	4,9	145	315
101	MONLEALE	276	27.954	1.170	224	74	1.468	5,3	290	768
102	MONTACUTO	183	13.481	682	130	2	814	4,4	184	489
103	MONTALDEO	178	12.679	609	158	13	780	4,4	178	426
104	MONTALDO BORMIDA	287	27.160	1.167	274	30	1.471	5,1	290	720
105	MONTECASTELLO	159	15.117	662	124	12	798	5,0	173	393
106	MONTECHIARO D'ACQUI	231	20.589	894	226	33	1.153	5,0	233	614
107	MONTEGIOCO	99	10.437	430	88	6	524	5,3	99	250
108	MONTEMARZINO	190	17.524	711	175	6	892	4,7	193	475
109	MORANO SUL PO	704	55.774	2.376	569	68	3.013	4,3	777	1.734
110	MORBELLO	250	19.726	838	238	18	1.094	4,4	250	540
111	MORNESE	273	22.306	1.035	237	29	1.301	4,8	273	711
112	MORSASCO	292	24.843	1.047	258	76	1.381	4,7	307	671
113	MURISENGO	632	61.053	2.381	551	133	3.065	4,8	637	1.627
114	NOVI LIGURE	11.469	951.463	38.091	9.319	430	47.840	4,2	11.812	30.819
115	OCCIMIANO	501	48.349	2.010	372	33	2.415	4,8	559	1.469
116	ODALENGO GRANDE	244	22.680	922	201	40	1.163	4,8	260	586
117	ODALENGO PICCOLO	108	11.328	487	101	11	599	5,5	119	280
118	OLIVOLA	83	8.001	372	29	1	402	4,8	83	193
119	ORSARA BORMIDA	193	16.342	731	164	17	912	4,7	210	493
120	OTTIGLIO	358	30.940	1.361	320	14	1.695	4,7	362	834
121	OVADA	4.632	405.517	16.351	4.105	158	20.614	4,5	4.799	12.595
122	OVIGLIO	480	43.998	1.825	398	38	2.261	4,7	532	1.287
123	OZZANO MONFERRATO	666	55.162	2.371	537	47	2.955	4,4	714	1.640
124	PADERNA	108	11.963	566	88	19	673	6,2	108	262
125	PARETO	308	26.960	1.194	287	26	1.507	4,9	312	788
126	PARODI LIGURE	385	29.072	1.456	332	19	1.807	4,7	385	854
127	PASTURANA	263	24.276	1.025	232	21	1.278	4,9	274	664
128	PECETTO DI VALENZA	410	42.207	1.516	372	49	1.937	4,7	425	1.116

e non occupate); altri tipi di alloggio

PANTI		ABITAZIONI NON OCCUPATE				TOTALE			ALTRI TIPI DI ALLOGGIO			Codice dei Comuni
Numero medio occupanti per abitazione	Numero medio occupanti per stanza	NUMERO	di cui con persone temporaneamente presenti	STANZE	Numero medio stanze per abitazione	NUMERO	STANZE	Numero medio stanze per abitazione	NUMERO	OCCUPANTI		
										Famiglie	Componenti	
2.4	0.5	56	1	315	5.6	171	886	5.2	—	—	—	065
2.6	0.5	133	—	509	3.8	261	1.167	4.5	—	—	—	066
2.3	0.5	752	2	2.683	3.6	1.230	4.953	4.0	1	2	6	067
2.9	0.7	161	1	670	4.2	1.062	4.590	4.3	2	3	5	068
2.2	0.5	341	1	1.358	4.0	470	1.949	4.1	—	—	—	069
2.7	0.6	64	—	285	4.5	212	1.021	4.8	—	—	—	070
2.8	0.6	62	—	261	4.2	199	966	4.9	1	1	2	071
2.6	0.5	121	1	590	4.9	385	1.903	4.9	—	—	—	072
2.7	0.6	80	2	320	4.0	636	2.689	4.2	—	—	—	073
2.6	0.5	96	—	401	4.2	377	1.814	4.8	—	—	—	074
2.7	0.6	70	—	340	4.9	786	3.742	4.8	1	2	5	075
2.4	0.5	284	7	1.219	4.3	962	4.350	4.5	2	2	8	076
2.5	0.6	278	3	1.151	4.1	866	3.805	4.4	—	—	—	077
2.5	0.5	34	—	157	4.6	357	1.807	5.1	—	—	—	078
2.6	0.6	232	—	931	4.0	519	2.286	4.4	—	—	—	079
2.1	0.5	57	2	243	4.3	121	539	4.5	—	—	—	080
2.6	0.6	1.278	5	5.401	4.2	3.015	13.255	4.4	—	—	—	081
2.6	0.6	47	—	245	5.2	323	1.491	4.6	—	—	—	082
2.7	0.6	104	—	426	4.1	280	1.275	4.6	—	—	—	083
1.8	0.4	195	—	726	3.7	377	1.553	4.1	6	6	6	084
2.5	0.5	219	1	905	4.1	427	1.948	4.6	—	—	—	085
2.7	0.5	32	—	152	4.8	169	884	5.2	—	—	—	086
2.6	0.5	75	—	327	4.4	415	1.969	4.7	—	—	—	087
2.5	0.5	409	3	1.710	4.2	728	3.271	4.5	—	—	—	088
2.5	0.5	164	5	684	4.2	772	3.528	4.6	—	—	—	089
2.7	0.6	52	—	222	4.3	100	453	4.5	—	—	—	090
2.5	0.5	191	—	819	4.3	850	3.896	4.6	—	—	—	091
2.5	0.5	350	—	1.419	4.1	815	3.568	4.4	—	—	—	092
2.3	0.5	58	—	236	4.1	152	668	4.4	1	1	1	093
2.5	0.6	226	1	941	4.2	822	3.660	4.5	—	—	—	094
2.6	0.6	568	6	2.461	4.3	1.262	5.576	4.4	1	1	1	095
2.9	0.6	33	—	154	4.7	337	1.667	4.9	—	—	—	096
2.4	0.6	255	—	1.160	4.5	754	3.413	4.5	—	—	—	097
2.6	0.5	57	—	223	3.9	170	799	4.7	1	1	4	098
1.9	0.5	102	—	385	3.8	221	896	4.1	—	—	—	099
2.2	0.5	185	3	745	4.0	330	1.449	4.4	—	—	—	100
2.8	0.6	120	—	506	4.2	396	1.974	5.0	—	—	—	101
2.7	0.6	96	—	360	3.8	279	1.174	4.2	—	—	—	102
2.4	0.6	90	—	366	4.1	268	1.146	4.3	—	—	—	103
2.5	0.5	253	—	1.135	4.5	540	2.606	4.8	—	—	—	104
2.5	0.5	87	—	387	4.4	246	1.185	4.8	—	—	—	105
2.7	0.5	109	1	483	4.4	340	1.636	4.8	—	—	—	106
2.5	0.5	53	—	213	4.0	152	737	4.8	—	—	—	107
2.5	0.5	141	—	545	3.9	331	1.437	4.3	—	—	—	108
2.5	0.6	175	—	644	3.7	879	3.657	4.2	1	1	1	109
2.2	0.5	306	5	1.213	4.0	556	2.307	4.1	1	1	4	110
2.6	0.6	250	2	1.084	4.3	523	2.385	4.6	—	—	—	111
2.3	0.5	262	4	1.024	3.9	554	2.405	4.3	—	—	—	112
2.6	0.6	282	2	1.353	4.8	914	4.418	4.8	—	—	—	113
2.7	0.7	1.227	27	5.321	4.3	12.696	53.161	4.2	4	5	7	114
2.9	0.6	57	2	302	5.3	558	2.717	4.9	—	—	—	115
2.4	0.5	243	1	928	3.8	487	2.091	4.3	—	—	—	116
2.6	0.5	89	1	421	4.7	197	1.020	5.2	—	—	—	117
2.3	0.5	44	—	240	5.5	127	642	5.1	—	—	—	118
2.6	0.6	192	1	775	4.0	385	1.687	4.4	—	—	—	119
2.3	0.5	208	—	927	4.5	566	2.622	4.6	—	—	—	120
2.7	0.6	1.123	6	4.782	4.3	5.755	25.396	4.4	1	2	4	121
2.7	0.6	102	1	437	4.3	582	2.698	4.6	—	—	—	122
2.5	0.6	209	4	907	4.3	875	3.862	4.4	—	—	—	123
2.4	0.4	48	1	243	5.1	156	916	5.9	22	22	35	124
2.6	0.5	299	1	1.269	4.2	607	2.776	4.6	—	—	—	125
2.2	0.5	366	3	1.528	4.2	751	3.335	4.4	—	—	—	126
2.5	0.5	123	—	603	4.9	386	1.881	4.9	—	—	—	127
2.7	0.6	171	4	777	4.5	581	2.714	4.7	—	—	—	128

segue TAV. 15 — Abitazioni in complesso (occupate)

Codice dei Comuni	COMUNI	ABITAZIONI OCCUPATE								
		NUMERO	Superficie m ²	STANZE				Numero medio di stanze per abitazione	OCCU	
				Adibite esclusivamente o promiscuamente ad abitazione	Cucine	Adibite esclusivamente ad altro uso	TOTALE		Famiglie	Componenti
129	PIETRA MARAZZI	249	26.855	1.122	200	16	1.338	5,4	255	688
130	PIOVERA	272	25.837	1.048	185	26	1.259	4,6	273	720
131	POMARO MONFERRATO	169	15.435	590	150	21*	761	4,5	186	454
132	PONTECURONE	1.514	129.100	5.146	1.238	85	6.469	4,3	1.551	4.287
133	PONTESTURA	764	65.825	2.750	639	68	3.457	4,5	764	1.756
134	PONTI	284	26.032	1.082	224	11	1.317	4,6	347	783
135	PONZANO MONFERRATO	176	18.128	748	169	16	933	5,3	177	405
136	PONZONE	538	42.672	1.885	507	40	2.432	4,5	547	1.266
137	POZZOL GROPPPO	188	18.550	773	85	6	864	4,6	188	459
138	POZZOLO FORMIGARO	1.700	145.678	5.962	1.419	89	7.470	4,4	1.700	4.694
139	PRASCO	203	16.500	672	202	12	886	4,4	234	504
140	PREDOSA	829	75.638	3.277	648	49	3.974	4,8	911	2.125
141	QUARGNENTO	484	42.997	1.764	395	19	2.178	4,5	491	1.219
142	QUATTORDIO	686	67.679	2.693	553	40	3.286	4,8	725	2.136
143	RICALDONE	307	24.616	1.080	304	11	1.395	4,5	307	705
144	RIVALTA BORMIDA	643	56.301	2.379	482	54	2.915	4,5	689	1.646
145	RIVARONE	146	14.086	614	103	6	723	5,0	167	346
146	ROCCAFORTE LIGURE	86	6.414	329	78	4	411	4,8	87	182
147	ROCCA GRIMALDA	546	47.566	2.142	488	34	2.664	4,9	550	1.275
148	ROCCHETTA LIGURE	119	10.225	507	103	7	617	5,2	126	310
149	ROSIGNANO MONFERRATO	572	57.959	2.383	555	31	2.969	5,2	628	1.554
150	SALA MONFERRATO	225	19.799	913	191	16	1.120	5,0	231	620
151	SALE	1.670	153.206	6.529	1.083	157	7.769	4,7	1.683	4.464
152	SAN CRISTOFORO	251	21.356	919	216	12	1.147	4,6	251	613
153	SAN GIORGIO MONFERRATO	515	47.326	1.974	413	33	2.420	4,7	517	1.346
154	SAN SALVATORE MONFERRATO	1.712	145.029	6.002	1.313	129	7.444	4,3	1.781	4.784
155	SAN SEBASTIANO CURONÉ	216	19.623	826	171	23	1.020	4,7	226	506
156	SANT'AGATA FOSSILI	167	15.051	657	144	3	804	4,8	186	402
157	SARDIGLIANO	244	18.831	808	232	14	1.054	4,3	244	556
158	SAREZZANO	426	40.547	1.749	307	18	2.074	4,9	437	1.095
159	SERRALUNGA DI CREA	296	24.361	1.075	251	53	1.379	4,7	307	746
160	SERRAVALLE SCRIVIA	2.236	196.039	7.807	2.053	52	9.912	4,4	2.273	6.206
161	SEZZADIO	642	62.803	2.569	588	63	3.220	5,0	650	1.602
162	SILVANO D'ORBA	693	54.432	2.511	597	37	3.145	4,5	708	1.744
163	SOLERO	750	61.393	2.666	548	76	3.290	4,4	760	1.791
164	SOLONGHELLO	143	11.394	510	125	4	639	4,5	143	303
165	SPIGNO MONFERRATO	681	57.935	2.521	674	38	3.233	4,7	729	1.720
166	SPINETO SCRIVIA	161	14.494	644	135	20	799	5,0	175	386
167	STAZZANO	767	62.738	2.676	743	50	3.469	4,5	794	1.984
168	STREVI	685	59.028	2.446	590	19	3.055	4,5	704	1.660
169	TAGLILO MONFERRATO	497	42.701	1.775	472	23	2.270	4,6	511	1.260
170	TASSAROLO	202	16.104	731	177	6	914	4,5	212	514
171	TERRUGGIA	258	25.507	1.036	217	45	1.298	5,0	287	700
172	TERZO	291	27.825	1.171	226	5	1.402	4,8	326	803
173	TICINETO	550	48.327	2.049	401	56	2.506	4,6	561	1.402
174	TORTONA	10.472	908.215	34.713	8.242	478	43.433	4,1	11.100	28.699
175	TREVILLE	139	12.102	537	127	28	692	5,0	152	335
176	TRISOBBIO	282	23.190	1.068	243	12	1.323	4,7	295	662
177	VALENZA	8.204	690.520	25.280	6.390	324	31.994	3,9	8.392	22.353
178	VALMACCA	505	46.652	1.850	432	40	2.322	4,6	558	1.229
179	VIGNALE MONFERRATO	520	48.538	1.917	447	64	2.428	4,7	557	1.207
180	VIGNOLE BORBERA	705	58.713	2.473	629	36	3.138	4,5	745	1.828
181	VIGUZZOLO	1.089	101.647	3.892	814	149	4.855	4,5	1.155	3.118
182	VILLADEATI	317	29.727	1.268	288	24	1.580	5,0	328	715
183	VILLALVERNIA	365	32.290	1.308	349	46	1.703	4,7	365	962
184	VILLAMIROGLIO	183	14.888	587	152	3	742	4,1	185	354
185	VILLANOVA MONFERRATO	740	64.877	2.594	608	51	3.253	4,4	771	1.798
186	VILLAROMAGNANO	237	25.086	994	174	21	1.189	5,0	257	675
187	VISONE	550	48.025	1.884	533	24	2.441	4,4	551	1.296
188	VOLPEDO	507	45.797	1.879	417	30	2.326	4,6	517	1.314
189	VOLPEGLINO	72	6.548	279	62	1	342	4,8	72	189
190	VOLTAGGIO	355	27.679	1.268	334	26	1.628	4,6	355	833
	TOTALE PROVINCIA	174.781	15.058.305	606.623	140.843	9.764	757.230	4,3	182.221	459.004

e non occupate); altri tipi di alloggio

PANTI		ABITAZIONI NON OCCUPATE				TOTALE			ALTRI TIPI DI ALLOGGIO			Codice dei Comuni
Numero medio occupanti per abitazione	Numero medio occupanti per stanza	NUMERO	di cui con persone temporaneamente presenti	STANZE	Numero medio stanze per abitazione	NUMERO	STANZE	Numero medio stanze per abitazione	NUMERO	OCCUPANTI		
										Famiglie	Componenti	
2,8	0,5	189	—	857	4,5	438	2.195	5,0	—	—	—	129
2,6	0,6	59	3	267	4,5	331	1.526	4,6	—	—	—	130
2,7	0,6	85	3	354	4,2	254	1.115	4,4	—	—	—	131
2,8	0,7	19	2	70	3,7	1.533	6.539	4,3	—	—	—	132
2,3	0,5	244	—	1.097	4,5	1.008	4.554	4,5	—	—	—	133
2,8	0,6	143	1	576	4,0	427	1.893	4,4	—	—	—	134
2,3	0,4	145	1	737	5,1	321	1.670	5,2	—	—	—	135
2,4	0,5	1.613	23	6.377	4,0	2.151	8.809	4,1	—	—	—	136
2,4	0,5	41	—	209	5,1	229	1.073	4,7	—	—	—	137
2,8	0,6	299	—	1.242	4,2	1.999	8.712	4,4	1	1	8	138
2,5	0,6	183	—	712	3,9	386	1.598	4,1	—	—	—	139
2,6	0,5	319	3	1.364	4,3	1.148	5.338	4,6	—	—	—	140
2,5	0,6	248	5	1.034	4,2	732	3.212	4,4	—	—	—	141
3,1	0,7	166	—	665	4,0	852	3.951	4,6	—	—	—	142
2,3	0,5	107	—	466	4,4	414	1.861	4,5	—	—	—	143
2,6	0,6	346	1	1.395	4,0	989	4.310	4,4	—	—	—	144
2,4	0,5	89	—	385	4,3	235	1.108	4,7	—	—	—	145
2,1	0,4	127	3	517	4,1	213	928	4,4	—	—	—	146
2,3	0,5	530	—	2.369	4,5	1.076	5.033	4,7	—	—	—	147
2,6	0,5	94	4	421	4,5	213	1.038	4,9	—	—	—	148
2,7	0,5	274	7	1.273	4,6	846	4.242	5,0	—	—	—	149
2,8	0,6	89	3	357	4,0	314	1.477	4,7	—	—	—	150
2,7	0,6	383	6	1.640	4,3	2.053	9.409	4,6	—	—	—	151
2,4	0,5	139	—	509	3,7	390	1.656	4,2	—	—	—	152
2,6	0,6	75	2	368	4,9	590	2.788	4,7	9	12	23	153
2,8	0,7	558	—	2.365	4,2	2.270	9.809	4,3	—	—	—	154
2,3	0,5	103	—	410	4,0	319	1.430	4,5	—	—	—	155
2,4	0,5	108	4	444	4,1	275	1.248	4,5	—	—	—	156
2,3	0,5	128	—	489	3,8	372	1.543	4,1	—	—	—	157
2,6	0,5	134	3	591	4,4	560	2.665	4,8	—	—	—	158
2,5	0,6	142	9	644	4,5	438	2.023	4,6	—	—	—	159
2,8	0,6	430	8	2.139	5,0	2.666	12.051	4,5	2	3	5	160
2,5	0,5	153	1	712	4,7	795	3.932	4,9	—	—	—	161
2,5	0,6	403	—	1.607	4,0	1.096	4.752	4,3	1	1	2	162
2,4	0,6	158	2	619	3,9	908	3.909	4,3	4	4	5	163
2,1	0,5	87	—	422	4,9	230	1.061	4,6	—	—	—	164
2,5	0,5	241	8	1.112	4,6	922	4.345	4,7	—	—	—	165
2,4	0,5	85	—	317	3,7	246	1.116	4,5	2	3	6	166
2,6	0,6	258	6	1.132	4,4	1.025	4.601	4,5	4	4	7	167
2,4	0,5	427	—	1.758	4,1	1.112	4.813	4,3	—	—	—	168
2,5	0,6	498	4	2.040	4,1	995	4.310	4,3	—	—	—	169
2,5	0,6	133	2	499	3,8	335	1.413	4,2	—	—	—	170
2,7	0,6	106	—	460	4,3	364	1.758	4,8	—	—	—	171
2,8	0,6	167	3	686	4,1	458	2.088	4,6	—	—	—	172
2,5	0,6	64	—	291	4,5	614	2.797	4,6	—	—	—	173
2,7	0,7	1.278	7	4.961	3,9	11.750	48.394	4,1	6	9	15	174
2,4	0,5	84	3	400	4,8	223	1.092	4,9	—	—	—	175
2,3	0,5	312	1	1.223	3,9	594	2.546	4,3	—	—	—	176
2,7	0,7	954	50	3.187	3,3	9.158	35.181	3,8	9	11	16	177
2,4	0,5	85	1	342	4,0	590	2.664	4,5	—	—	—	178
2,3	0,5	376	11	1.609	4,3	896	4.037	4,5	1	2	4	179
2,6	0,6	208	2	880	4,2	913	4.018	4,4	—	—	—	180
2,9	0,7	143	—	577	4,0	1.232	5.432	4,4	—	—	—	181
2,3	0,5	217	7	1.007	4,6	534	2.587	4,8	—	—	—	182
2,6	0,6	84	1	332	4,0	449	2.035	4,5	—	—	—	183
1,9	0,5	169	3	586	3,5	352	1.328	3,8	3	3	5	184
2,4	0,6	71	1	287	4,0	811	3.540	4,4	5	5	8	185
2,8	0,6	62	—	283	4,6	299	1.472	4,9	—	—	—	186
2,4	0,5	229	—	900	3,9	779	3.341	4,3	2	2	2	187
2,6	0,6	194	—	868	4,5	701	3.194	4,6	—	—	—	188
2,6	0,6	39	—	153	3,9	111	495	4,5	1	1	1	189
2,3	0,5	527	—	2.387	4,5	882	4.015	4,6	—	—	—	190
2,6	0,6	47.656	469	197.535	4,1	222.437	954.765	4,3	255	342	602	

TAV. 16 - Abitazioni occupate

Codice dei Comuni	COMUNI	PROPRIETÀ							ABITAZIONI	Superficie m ²
		ABITAZIONI	Superficie m ²	Superficie media per abitazione	STANZE		OCCUPANTI			
					TOTALE	Adibite esclusivamente o promiscuamente ad abitazione	Famiglie	Componenti		
001	ACQUI TERME	3.991	374.165	93,8	18.341	14.241	4.273	10.576	3.840	292.679
002	ALBERA LIGURE	183	13.657	74,6	800	630	185	441	3	176
003	ALESSANDRIA	17.109	1.636.723	95,7	76.170	63.123	18.134	45.208	18.488	1.355.681
004	ALFIANO NATTA	316	31.124	98,5	1.642	1.312	316	762	30	2.187
005	ALICE BEL COLLE	297	28.218	95,0	1.589	1.280	297	770	14	1.145
006	ALLUVIONI CAMBIO'	337	35.147	104,3	1.760	1.481	337	897	38	2.883
007	ALTAVILLA MONFERRATO	227	20.147	88,8	1.094	880	235	527	12	1.139
008	ALZANO SCRIVIA	105	11.949	113,8	519	441	105	308	15	1.432
009	ARQUATA SCRIVIA	1.262	107.471	85,2	5.715	4.538	1.336	3.434	877	67.490
010	AVOLASCA	141	11.432	81,1	676	528	141	381	2	230
011	BALZOLA	460	40.065	87,1	2.234	1.844	475	1.137	129	8.839
012	BASALUZZO	479	47.001	98,1	2.417	1.988	484	1.292	115	9.388
013	BASSIGNANA	457	47.072	103,0	2.327	1.890	493	1.268	95	7.176
014	BELFORTE MONFERRATO	113	9.813	86,8	505	401	113	254	18	1.235
015	BERGAMASCO	338	28.915	85,5	1.631	1.363	338	760	18	1.535
016	BERZANO DI TORTONA	64	5.505	86,0	346	283	67	166	—	—
017	BISTAGNO	472	43.239	91,6	2.259	1.784	495	1.261	161	12.932
018	BORGHETTO DI BORBERA	641	56.757	88,5	3.130	2.591	686	1.633	53	4.062
019	BORGORATTO ALESSANDRINO	172	16.671	96,9	805	666	179	420	46	4.045
020	BORGO SAN MARTINO	337	34.325	101,9	1.729	1.443	373	917	134	10.973
021	BOSCO MARENGO	674	69.156	102,6	3.457	2.810	769	1.803	169	15.003
022	BOSIO	476	39.807	83,6	2.254	1.806	476	1.140	54	3.771
023	BOZZOLE	120	12.104	100,9	608	506	130	299	13	1.168
024	BRIGNANO-FRASCATA	237	21.896	92,4	1.117	875	249	616	10	574
025	CABELLA LIGURE	381	28.661	75,2	1.769	1.377	381	854	29	2.005
026	CAMAGNA MONFERRATO	270	22.841	84,6	1.219	954	270	597	18	1.230
027	CAMINO	374	36.505	97,6	1.926	1.510	374	836	39	2.811
028	CANTALUPO LIGURE	225	18.106	80,5	1.061	820	231	526	19	1.178
029	CAPRIATA D'ORBA	564	55.091	97,7	2.877	2.353	587	1.505	90	6.869
030	CARBONARA SCRIVIA	232	23.577	101,6	1.136	942	241	648	42	3.861
031	CARENTINO	117	12.178	104,1	619	506	117	268	16	1.727
032	CAREZZANO	222	20.132	90,7	1.106	916	242	526	13	899
033	CARPENETO	343	33.382	97,3	1.824	1.490	362	911	48	3.713
034	CARREGA LIGURE	114	6.810	59,7	535	420	115	218	—	—
035	CARROSIO	171	11.869	69,4	687	507	184	353	47	2.921
036	CARTOSIO	291	26.580	91,3	1.503	1.145	292	743	44	3.009
037	CASAL CERMELLI	353	34.042	96,4	1.739	1.360	353	877	66	5.485
038	CASALEGGIO BOIRO	74	5.518	74,6	332	258	74	173	24	1.500
039	CASALE MONFERRATO	7.171	654.687	91,3	31.606	25.611	7.642	18.973	7.936	577.243
040	CASALNOCETO	276	28.583	103,6	1.448	1.201	276	719	54	4.301
041	CASASCO	89	7.447	83,7	419	358	97	208	4	208
042	CASSANO SPINOLA	456	42.564	93,3	2.190	1.778	485	1.296	286	22.668
043	CASSINE	949	86.758	91,4	4.709	3.805	1.013	2.384	253	19.284
044	CASSINELLE	310	25.112	81,0	1.455	1.127	315	770	16	1.206
045	CASTELLANIA	44	4.450	101,1	240	201	45	95	4	305
046	CASTELLAR GUIDOBONO	125	10.826	86,6	580	469	128	331	25	1.515
047	CASTELLAZZO BORMIDA	1.125	104.255	92,7	5.537	4.391	1.170	2.948	446	31.978
048	CASTELLETTO D'ERRO	62	5.405	87,2	280	217	65	189	—	—
049	CASTELLETTO D'ORBA	580	50.681	87,4	2.779	2.279	606	1.535	93	6.681
050	CASTELLETTO MERLI	198	18.796	94,9	1.039	846	199	460	19	1.398
051	CASTELLETTO MONFERRATO	314	34.188	108,9	1.580	1.281	328	866	52	4.099
052	CASTELNUOVO BORMIDA	282	27.862	98,8	1.522	1.299	318	651	25	1.951
053	CASTELNUOVO SCRIVIA	1.231	124.690	101,3	6.149	4.898	1.271	3.566	703	55.328
054	CASTELSPINA	168	15.689	93,4	798	661	181	376	3	230
055	CAVATORE	92	7.998	86,9	471	375	95	258	8	452
056	CELLA MONTE	161	18.643	115,8	946	765	174	477	31	2.676
057	CERESETO	161	14.943	92,8	765	583	161	391	28	2.033
058	CERRETO GRUE	129	13.790	106,9	663	558	134	326	13	1.199
059	CERRINA MONFERRATO	385	37.138	96,5	1.917	1.563	407	1.035	116	8.710
060	CONIOLO	150	14.100	94,0	724	553	155	358	17	1.056
061	CONZANO	262	26.750	102,1	1.366	1.096	291	658	25	1.897
062	COSTA VESCOVATO	159	16.274	102,4	897	723	159	414	6	409
063	CREMOLINO	219	20.159	92,1	1.160	958	225	570	44	2.753
064	CUCCARO MONFERRATO	170	14.382	84,6	862	649	183	407	15	905

per titolo di godimento

AFFITTO					ALTRO TITOLO							Codice dei Comuni
Superficie media per abitazione	STANZE		OCCUPANTI		ABITAZIONI	Superficie m ²	Superficie media per abitazione	STANZE		OCCUPANTI		
	TOTALE	Adibite esclusiva- mente o promiscua- mente ad abitazione	Famiglie	Componenti				TOTALE	Adibite esclusiva- mente o promiscua- mente ad abitazione	Famiglie	Componenti	
76,2	14.606	10.851	4.038	9.942	312	26.303	84,3	1.330	1.004	334	751	001
58,7	10	8	3	7	4	150	37,5	10	7	4	8	002
73,3	65.517	52.266	19.095	48.907	1.639	142.110	86,7	6.836	5.564	1.741	4.085	003
72,9	126	97	30	68	16	1.227	76,7	79	62	16	33	004
81,8	55	44	14	36	36	2.490	69,2	151	118	36	81	005
75,9	149	120	38	103	23	2.237	97,3	107	86	23	52	006
94,9	69	59	12	31	17	1.023	60,2	60	44	17	42	007
95,5	56	42	15	49	1	70	70,0	3	2	1	3	008
77,0	3.526	2.758	899	2.463	144	10.966	76,2	605	476	153	369	009
115,0	15	13	2	6	3	290	96,7	18	15	3	4	010
68,5	528	428	131	359	29	2.470	85,2	122	96	30	73	011
81,6	501	391	116	339	27	2.657	98,4	140	110	27	72	012
75,5	364	283	97	277	28	2.260	80,7	117	94	29	63	013
68,6	69	53	18	44	5	355	71,0	23	18	5	11	014
85,3	73	56	18	49	35	2.444	69,8	137	109	35	71	015
—	—	—	—	—	—	—	—	—	—	—	—	016
80,3	637	503	170	447	30	2.917	97,2	161	129	33	95	017
76,6	217	173	54	133	42	3.785	90,1	191	148	44	107	018
87,9	187	147	47	132	19	1.742	91,7	74	61	20	43	019
81,9	546	473	141	427	27	1.955	72,4	100	85	30	78	020
88,8	734	577	179	486	46	4.501	97,8	216	174	50	120	021
69,8	217	165	54	127	20	1.594	79,7	86	67	20	58	022
89,8	50	42	14	38	6	404	67,3	23	19	6	21	023
57,4	34	25	11	23	12	889	74,1	50	38	13	35	024
69,1	115	90	29	76	21	1.431	68,1	72	56	21	43	025
68,3	61	44	18	37	30	2.429	81,0	133	97	30	65	026
72,1	165	124	39	115	33	2.675	81,1	138	102	33	57	027
62,0	77	59	20	40	10	877	87,7	52	40	10	21	028
76,3	363	291	94	215	45	3.897	86,6	209	170	48	108	029
91,9	180	141	44	129	27	2.311	85,6	113	94	27	84	030
107,9	78	60	16	45	18	1.639	91,1	82	70	18	35	031
69,2	50	39	13	30	14	1.260	90,0	61	45	14	34	032
77,4	205	160	48	114	43	4.277	99,5	222	177	46	120	033
—	—	—	—	—	2	170	85,0	8	6	2	5	034
62,1	165	119	48	97	18	1.185	65,8	65	44	19	40	035
68,4	178	132	44	97	23	1.888	82,1	102	74	23	58	036
83,1	264	198	66	167	51	4.179	81,9	207	162	51	125	037
62,5	91	68	24	70	10	810	81,0	51	42	10	24	038
72,7	28.647	22.801	8.259	20.570	654	55.073	84,2	2.677	2.147	700	1.697	039
79,6	206	166	54	149	30	2.814	93,8	138	113	30	81	040
52,0	15	13	4	12	—	—	—	—	—	—	—	041
79,3	1.153	891	289	846	42	3.338	79,5	183	148	43	120	042
76,2	977	745	259	711	93	7.477	80,4	404	328	96	225	043
75,4	63	46	16	39	13	1.071	82,4	58	45	13	29	044
76,3	19	14	4	16	2	420	210,0	21	18	2	7	045
60,6	82	66	26	59	5	427	85,4	22	18	5	18	046
71,7	1.699	1.316	455	1.337	114	8.425	73,9	464	358	115	307	047
—	—	—	—	—	4	213	53,3	15	11	4	7	048
71,8	372	297	95	225	27	2.105	78,0	124	97	28	73	049
73,6	82	65	19	44	18	1.322	73,4	77	60	18	41	050
78,8	200	161	53	139	38	3.020	79,5	141	109	38	88	051
78,0	111	90	29	58	17	1.852	108,9	96	80	22	46	052
78,7	2.764	2.145	717	2.090	133	12.145	91,3	565	441	136	360	053
76,7	12	10	3	16	9	748	83,1	43	37	9	15	054
56,5	27	19	8	19	7	590	84,3	36	29	7	15	055
86,3	127	101	31	84	14	1.545	110,4	71	59	16	44	056
72,6	108	80	28	70	21	1.376	65,5	71	53	21	32	057
92,2	60	47	13	53	2	125	62,5	7	5	2	3	058
75,1	430	332	120	353	42	4.589	109,3	221	185	43	102	059
62,1	65	50	18	41	15	1.249	83,3	59	45	15	29	060
75,9	105	81	27	64	27	2.286	84,7	116	91	31	65	061
68,2	22	17	6	12	12	1.118	93,2	61	47	12	18	062
62,6	161	127	45	100	44	2.963	67,3	174	138	45	95	063
60,3	51	35	16	32	5	404	80,8	22	16	5	19	064

segue TAV. 16 — Abitazioni occupate

Codice dei Comuni	COMUNI	PROPRIETÀ							ABITAZIONI	Superficie m ²
		ABITAZIONI	Superficie m ²	Superficie media per abitazione	STANZE		OCCUPANTI			
					TOTALE	Adibite esclusivamente o promiscuamente ad abitazione	Famiglie	Componenti		
065	DENICE	97	7.321	75,5	479	381	97	232	12	788
066	DERNICE	119	9.870	82,9	609	499	124	319	1	100
067	FABBRICA CURONE	460	38.978	84,7	2.202	1.866	480	1.076	10	607
068	FELIZZANO	528	50.605	95,8	2.566	2.100	556	1.444	324	23.060
069	FRACONALTO	78	6.299	80,8	380	299	78	185	43	2.759
070	FRANCAVILLA BISIO	131	13.508	103,1	656	505	151	369	4	256
071	FRASCARO	112	11.319	101,1	587	479	128	313	23	1.996
072	FRASSINELLO MONFERRATO	221	21.669	98,0	1.124	946	236	577	29	2.532
073	FRASSINETO PO	408	40.547	99,4	1.821	1.493	433	1.103	93	7.082
074	FRESONARA	242	22.134	91,5	1.238	991	255	627	27	2.094
075	FRUGAROLO	492	48.668	98,9	2.475	1.984	530	1.289	181	14.653
076	FUBINE	466	43.405	93,1	2.346	1.867	507	1.135	144	10.037
077	GABIANO	469	41.138	87,7	2.218	1.761	474	1.159	67	4.825
078	GAMALERO	254	25.449	100,2	1.334	1.064	254	621	46	4.287
079	GARBAGNA	241	21.817	90,5	1.177	938	250	629	36	2.633
080	GAVAZZANA	41	3.569	87,0	201	177	41	82	12	812
081	GAVI	1.236	110.601	89,5	5.839	4.648	1.238	3.152	364	28.792
082	GIAROLE	205	19.043	92,9	945	807	225	531	58	4.829
083	GREMIASCO	156	12.905	82,7	759	611	164	409	7	575
084	GROGNARDO	155	12.608	81,3	719	555	155	290	12	803
085	GRONDONA	168	14.447	86,0	854	666	172	412	28	1.942
086	GUAZZORA	118	13.107	111,1	634	508	130	324	12	1.058
087	ISOLA SANT'ANTONIO	279	28.831	103,3	1.391	1.160	299	703	28	2.386
088	LERMA	241	20.489	85,0	1.247	1.002	241	604	62	3.830
089	LU	469	42.938	91,6	2.334	1.879	490	1.162	91	6.327
090	MALVICINO	34	3.235	95,1	181	144	34	94	11	590
091	MASIO	498	45.806	92,0	2.411	1.908	498	1.207	94	7.220
092	MELAZZO	369	32.548	88,2	1.763	1.419	386	920	65	4.683
093	MERANA	84	7.318	87,1	394	310	84	192	5	304
094	MIRABELLO MONFERRATO	448	38.614	86,2	2.128	1.686	470	1.089	113	8.037
095	MOLARE	489	38.260	78,2	2.289	1.822	491	1.249	168	11.103
096	MOLINO DEI TORTI	235	24.098	102,5	1.229	1.004	281	692	53	4.249
097	MOMBELLO MONFERRATO	430	38.415	89,3	1.980	1.532	448	1.009	46	3.085
098	MOMPERONE	104	9.316	89,6	523	406	111	255	6	708
099	MONCESTINO	107	8.652	80,9	475	380	107	207	5	235
100	MONGIARDINO LIGURE	139	10.173	73,2	671	549	139	302	2	140
101	MONLEALE	206	22.773	110,5	1.187	950	219	610	56	4.085
102	MONTACUTO	178	13.226	74,3	798	670	179	481	3	125
103	MONTALDEO	163	11.711	71,8	723	569	163	394	4	165
104	MONTALDO BORMIDA	225	21.804	96,9	1.193	952	228	556	31	2.460
105	MONTECASTELLO	134	13.086	97,7	687	574	147	327	14	1.211
106	MONTECHIARO D'ACQUI	179	16.753	93,6	946	744	180	495	41	2.925
107	MONTEGIOCO	91	9.727	106,9	498	410	91	238	2	110
108	MONTEMARZINO	173	16.199	93,6	818	655	176	431	10	748
109	MORANO SUL PO	515	42.522	82,6	2.276	1.797	565	1.203	153	11.158
110	MORBELLO	229	18.445	80,5	1.019	784	229	491	16	864
111	MORNESE	229	19.143	83,6	1.140	908	229	615	22	1.300
112	MORSASCO	212	18.154	85,6	1.013	803	223	500	56	4.125
113	MURISENGO	456	47.525	104,2	2.386	1.835	458	1.150	146	11.157
114	NOVI LIGURE	5.560	503.359	90,5	25.115	20.300	5.783	15.173	5.416	407.387
115	OCCIMIANO	340	35.071	103,2	1.768	1.476	393	1.004	139	11.165
116	ODALENGO GRANDE	202	19.307	95,6	995	789	216	497	19	1.141
117	ODALENGO PICCOLO	99	10.451	105,6	553	450	108	252	3	237
118	OLIVOLA	65	6.691	102,9	329	307	65	151	15	1.120
119	ORSARA BORMIDA	170	14.639	86,1	823	662	187	442	6	352
120	OTTIGLIO	299	26.646	89,1	1.464	1.185	303	688	30	1.941
121	OVADA	2.500	234.501	93,8	11.855	9.512	2.615	6.862	1.826	145.796
122	OVIGLIO	343	33.549	97,8	1.693	1.379	387	925	92	6.493
123	OZZANO MONFERRATO	452	39.690	87,8	2.132	1.722	491	1.096	159	11.064
124	PADERNA	96	10.970	114,3	614	520	96	237	7	443
125	PARETO	274	24.340	88,8	1.368	1.090	278	716	26	1.972
126	PARODI LIGURE	350	26.549	75,9	1.656	1.340	350	787	10	654
127	PASTURANA	204	19.343	94,8	1.009	807	212	504	33	2.368
128	PECETTO DI VALENZA	310	34.044	109,8	1.551	1.226	323	861	71	5.588

per titolo di godimento

AFFITTO					ALTRO TITOLO							Codice dei Comuni
Superficie media per abitazione	STANZE		OCCUPANTI		ABITAZIONI	Superficie m ²	Superficie media per abitazione	STANZE		OCCUPANTI		
	TOTALE	Adibite esclusiva- mente o promiscua- mente ad abitazione	Famiglie	Componenti				TOTALE	Adibite esclusiva- mente o promiscua- mente ad abitazione	Famiglie	Componenti	
65.7	57	44	12	29	6	590	98,3	35	29	6	11	065
100,0	6	5	1	4	8	701	87,6	43	36	8	12	066
60,7	33	22	10	21	8	648	81,0	35	30	8	22	067
71,2	1.156	938	335	1.015	49	4.026	82,2	198	161	52	127	068
64,2	177	137	43	82	8	532	66,5	34	26	8	17	069
64,0	13	9	4	8	13	1.398	107,5	67	54	15	26	070
86,8	109	88	27	67	2	170	85,0	9	9	2	6	071
87,3	132	106	29	77	14	1.153	82,4	57	48	14	38	072
76,2	360	297	96	281	55	3.784	68,8	188	144	60	135	073
77,6	125	97	27	65	12	859	71,6	50	38	12	29	074
81,0	734	566	183	507	43	4.129	96,0	193	151	46	123	075
69,7	526	414	152	356	68	4.989	73,4	259	199	73	153	076
72,0	261	198	68	174	52	3.123	60,1	175	131	52	135	077
93,2	212	166	46	123	23	2.079	90,4	104	83	23	49	078
73,1	137	112	38	94	10	842	84,2	41	32	12	23	079
67,7	45	38	12	27	11	934	84,9	50	43	11	25	080
79,1	1.444	1.146	364	969	137	10.556	77,1	571	445	137	316	081
83,3	246	192	60	160	13	1.055	81,2	55	46	14	37	082
82,1	32	26	7	26	13	1.065	81,9	58	45	13	36	083
66,9	55	35	12	20	15	888	59,2	53	40	15	24	084
69,4	115	89	29	72	12	1.441	120,1	74	55	12	32	085
88,2	58	40	15	32	7	709	101,3	40	33	7	18	086
85,2	109	90	28	87	33	3.078	93,3	142	116	34	82	087
61,8	239	190	62	154	16	1.221	76,3	75	61	16	37	088
69,5	329	249	92	229	48	3.345	69,7	181	138	50	112	089
53,6	35	25	11	27	3	234	78,0	15	13	3	8	090
76,8	357	269	94	260	67	5.913	88,3	309	245	67	162	091
72,0	253	191	69	167	31	2.581	83,3	133	96	31	73	092
60,8	16	11	5	12	5	410	82,0	22	15	5	8	093
71,1	449	355	114	305	35	2.831	80,9	142	111	36	83	094
66,1	660	514	168	426	37	2.669	72,1	166	134	38	96	095
80,2	229	180	56	160	16	1.049	65,6	55	44	18	38	096
67,1	174	133	49	129	23	1.791	77,9	99	75	24	66	097
118,0	40	30	7	21	3	210	70,0	13	10	3	13	098
47,0	13	9	5	10	7	490	70,0	23	18	8	14	099
70,0	8	6	2	4	4	539	134,8	25	21	4	9	100
72,9	219	171	56	126	14	1.096	78,3	62	49	15	32	101
41,7	8	6	3	4	2	130	65,0	8	6	2	4	102
41,3	11	7	4	8	11	803	73,0	46	33	11	24	103
79,4	131	104	31	85	31	2.896	93,4	147	111	31	79	104
86,5	66	52	14	46	11	820	74,5	45	36	12	20	105
71,3	155	106	41	91	11	911	82,8	52	44	12	28	106
55,0	4	3	2	2	6	600	100,0	22	17	6	10	107
74,8	40	31	10	23	7	577	82,4	34	25	7	21	108
72,9	616	486	174	448	36	2.094	58,2	121	93	38	83	109
54,0	51	36	16	41	5	417	83,4	24	18	5	8	110
59,1	75	58	22	49	22	1.863	84,7	86	69	22	47	111
73,7	219	171	59	114	24	2.564	106,8	149	73	25	57	112
76,4	552	449	149	403	30	2.371	79,0	127	97	30	74	113
75,2	20.667	16.162	5.518	14.395	493	40.717	82,6	2.058	1.629	511	1.251	114
80,3	546	447	143	407	22	2.113	96,0	101	87	23	58	115
60,1	59	45	20	44	23	2.232	97,0	109	88	24	45	116
79,0	11	9	4	11	6	640	106,7	35	28	7	17	117
74,7	59	52	15	36	3	190	63,3	14	13	3	6	118
58,7	20	14	6	11	17	1.351	79,5	69	55	17	40	119
64,7	109	81	30	81	29	2.353	81,1	122	95	29	65	120
79,8	7.423	5.789	1.870	4.975	306	25.220	82,4	1.336	1.050	314	758	121
70,6	355	279	95	246	45	3.956	87,9	213	167	50	116	122
69,6	596	469	168	411	55	4.408	80,1	227	180	55	133	123
63,3	28	21	7	13	5	550	110,0	31	25	5	12	124
75,8	108	79	26	52	8	648	81,0	31	25	8	20	125
65,4	38	28	10	20	25	1.869	74,8	113	88	25	47	126
71,7	130	106	34	87	26	2.568	98,8	139	112	28	73	127
78,7	267	203	73	180	29	2.577	88,9	119	87	29	75	128

segue TAV. 16 — Abitazioni occupate

Codice dei Comuni	COMUNI	PROPRIETÀ							ABITAZIONI	Superficie m ²
		ABITAZIONI	Superficie m ²	Superficie media per abitazione	STANZE		OCCUPANTI			
					TOTALE	Abitate esclusivamente o promiscuamente ad abitazione	Famiglie	Componenti		
129	PIETRA MARAZZI	199	22.300	112,1	1.098	926	204	558	28	2.428
130	PIOVERA	210	20.610	98,1	988	827	211	540	35	2.734
131	POMARO MONFERRATO	124	11.941	96,3	598	470	136	320	33	2.517
132	PONTECURONE	876	82.217	93,9	4.050	3.265	904	2.505	558	40.099
133	PONTESTURA	597	52.563	88,0	2.757	2.193	597	1.319	130	9.918
134	PONTI	212	20.644	97,4	1.047	863	269	605	59	4.021
135	PONZANO MONFERRATO	154	16.292	105,8	844	682	154	350	13	826
136	PONZONE	480	38.546	80,3	2.187	1.707	489	1.147	40	2.289
137	POZZOL GROPPPO	176	17.632	100,2	822	736	176	434	4	308
138	POZZOLO FORMIGARO	982	90.117	91,8	4.628	3.726	982	2.660	624	47.651
139	PRASCO	153	12.758	83,4	687	522	180	390	35	2.327
140	PREDOSA	629	59.162	94,1	3.106	2.571	696	1.563	142	11.036
141	QUARGNENTO	322	30.317	94,2	1.547	1.264	328	778	106	7.273
142	QUATTORDIO	461	49.967	108,4	2.405	1.993	495	1.448	172	13.392
143	RICALDONE	258	21.144	82,0	1.202	935	258	576	18	1.171
144	RIVALTA BORMIDA	504	45.643	90,6	2.390	1.956	543	1.282	100	7.402
145	RIVARONE	127	12.376	97,4	638	540	146	301	14	1.227
146	ROCCAFORTE LIGURE	84	6.284	74,8	402	322	85	178	1	80
147	ROCCA GRIMALDA	428	37.952	88,7	2.127	1.718	432	1.004	66	5.130
148	ROCCHETTA LIGURE	99	8.349	84,3	507	416	106	258	8	687
149	ROSIGNANO MONFERRATO	421	45.412	107,9	2.304	1.861	466	1.165	86	6.200
150	SALA MONFERRATO	196	17.728	90,4	1.008	824	202	545	20	1.541
151	SALE	1.112	110.320	99,2	5.546	4.677	1.119	2.975	406	32.213
152	SAN CRISTOFORO	219	19.008	86,8	1.021	820	219	526	16	1.059
153	SAN GIORGIO MONFERRATO	392	37.713	96,2	1.915	1.572	394	1.016	84	6.310
154	SAN SALVATORE MONFERRATO	1.033	94.587	91,6	4.879	3.993	1.081	2.805	578	41.886
155	SAN SEBASTIANO CURONE	162	15.577	96,2	819	667	171	382	44	3.363
156	SANT'AGATA FOSSILI	149	13.470	90,4	729	600	167	362	9	642
157	SARDIGLIANO	219	17.218	78,6	963	742	219	504	18	1.072
158	SAREZZANO	353	35.285	100,0	1.785	1.512	363	908	32	2.440
159	SERRALUNGA DI CREA	204	17.643	86,5	1.003	792	213	493	54	3.788
160	SERRAVALLE SCRIVIA	1.065	100.644	94,5	5.060	4.041	1.081	2.970	1.046	84.896
161	SEZZADIO	508	51.873	102,1	2.670	2.143	516	1.239	79	6.525
162	SILVANO D'ORBA	557	44.971	80,7	2.620	2.094	572	1.421	84	5.825
163	SOLERO	539	45.703	84,8	2.434	1.983	546	1.204	155	10.903
164	SOLONGHELLO	127	10.241	80,6	581	470	127	270	7	473
165	SPIGNO MONFERRATO	532	46.420	87,3	2.608	2.045	574	1.337	115	8.560
166	SPINETO SCRIVIA	135	12.547	92,9	685	554	146	318	12	811
167	STAZZANO	503	42.449	84,4	2.360	1.825	523	1.288	200	15.293
168	STREVI	472	43.702	92,6	2.276	1.844	488	1.145	163	11.461
169	TAGLIOLO MONFERRATO	349	31.096	89,1	1.673	1.310	361	884	92	6.591
170	TASSAROLO	169	13.361	79,1	769	614	178	434	17	1.202
171	TERRUGGIA	191	20.446	107,0	1.031	832	217	533	42	2.859
172	TERZO	231	22.419	97,1	1.142	957	260	633	39	3.582
173	TICINETO	388	36.737	94,7	1.891	1.550	395	990	106	7.510
174	TORTONA	4.917	480.196	97,7	22.668	18.312	5.260	13.665	5.028	381.346
175	TREVILLE	112	9.886	88,3	589	456	125	270	19	1.387
176	TRISOBBIO	215	18.186	84,6	1.044	849	226	510	33	2.235
177	VALENZA	3.695	368.974	99,9	16.556	13.327	3.801	10.291	4.162	294.628
178	VALMACCA	403	38.812	96,3	1.892	1.515	450	941	73	5.488
179	VIGNALE MONFERRATO	395	39.244	99,4	1.976	1.572	425	879	91	6.628
180	VIGNOLE BORBERA	458	39.592	86,4	2.148	1.717	490	1.140	197	15.233
181	VIGUZZOLO	739	73.916	100,0	3.528	2.855	785	2.116	304	23.691
182	VILLADEATI	267	25.759	96,5	1.367	1.105	275	587	32	2.612
183	VILLALVERNIA	221	20.731	93,8	1.115	872	221	551	126	10.308
184	VILLAMIROGLIO	156	13.386	85,8	664	525	158	304	15	892
185	VILLANOVA MONFERRATO	548	49.609	90,5	2.451	1.974	576	1.297	137	10.758
186	VILLAROMAGNANO	170	19.533	114,9	918	775	187	493	47	3.491
187	VISONE	408	37.196	91,2	1.855	1.438	409	952	110	8.300
188	VOLPEDO	352	34.085	96,8	1.731	1.420	360	943	126	8.895
189	VOLPEGLINO	60	5.559	92,7	286	233	60	153	7	535
190	VOLTAGGIO	188	15.583	82,9	913	720	188	455	148	10.621
TOTALE PROVINCIA		103.189	9.645.370	93,5	486.851	393.888	108.268	269.325	62.084	4.617.571

per titolo di godimento

AFFITTO					ALTRO TITOLO							Codice dei Comuni
Superficie media per abitazione	STANZE		OCCUPANTI		ABITAZIONI	Superficie m ²	Superficie media per abitazione	STANZE		OCCUPANTI		
	TOTALE	Adibite esclusiva- mente o promiscua- mente ad abitazione	Famiglie	Componenti				TOTALE	Adibite esclusiva- mente o promiscua- mente ad abitazione	Famiglie	Componenti	
86,7	133	107	29	84	22	2.127	96,7	107	89	22	46	129
78,1	149	119	35	103	27	2.493	92,3	122	102	27	77	130
76,3	120	85	36	92	12	977	81,4	43	35	14	42	131
71,9	2.076	1.609	562	1.577	80	6.784	84,8	343	272	85	205	132
76,3	529	415	130	356	37	3.344	90,4	171	142	37	81	133
68,2	203	162	64	146	13	1.367	105,2	67	57	14	32	134
63,5	44	30	13	30	9	1.010	112,2	45	36	10	25	135
57,2	140	106	40	82	18	1.837	102,1	105	72	18	37	136
77,0	14	13	4	14	8	610	76,3	28	24	8	11	137
76,4	2.431	1.902	624	1.788	94	7.910	84,1	411	334	94	246	138
66,5	128	94	38	79	15	1.415	94,3	71	56	16	35	139
77,7	585	474	152	409	58	5.440	93,8	283	232	63	153	140
68,6	369	292	107	290	56	5.407	96,6	262	208	56	151	141
77,9	661	528	176	542	53	4.320	81,5	220	172	54	146	142
65,1	67	49	18	56	31	2.301	74,2	126	96	31	73	143
74,0	352	279	104	271	39	3.256	83,5	173	144	42	93	144
87,6	56	49	14	34	5	483	96,6	29	25	7	11	145
80,0	5	4	1	1	1	50	50,0	4	3	1	3	146
77,7	286	222	66	141	52	4.484	86,2	251	202	52	130	147
85,9	39	32	8	25	12	1.189	99,1	71	59	12	27	148
72,1	345	265	89	214	65	6.347	97,6	320	257	73	175	149
77,1	82	66	20	50	9	530	58,9	30	23	9	25	150
79,3	1.650	1.378	412	1.153	152	10.673	70,2	573	474	152	336	151
66,2	62	51	16	47	16	1.289	80,6	64	48	16	40	152
75,1	333	263	84	215	39	3.303	84,7	172	139	39	115	153
72,5	2.137	1.664	596	1.714	101	8.556	84,7	428	345	104	265	154
76,4	171	137	45	101	10	683	68,3	30	22	10	23	155
71,3	32	24	9	22	9	939	104,3	43	33	10	18	156
59,6	61	42	18	32	7	541	77,3	30	24	7	20	157
76,3	126	105	32	86	41	2.822	68,8	163	132	42	101	158
70,1	224	159	55	153	38	2.930	77,1	152	124	39	100	159
81,2	4.294	3.330	1.064	2.895	125	10.499	84,0	558	436	128	341	160
82,6	321	245	79	219	55	4.405	80,1	229	181	55	144	161
69,3	322	258	84	213	52	3.636	69,9	203	159	52	110	162
70,3	610	486	158	445	56	4.787	85,5	246	197	56	142	163
67,6	25	19	7	18	9	680	75,6	33	21	9	15	164
74,4	462	347	119	296	34	2.955	86,9	163	129	36	87	165
67,6	48	36	14	36	14	1.136	81,1	66	54	15	32	166
76,5	819	623	205	533	64	4.996	78,1	290	228	66	163	167
70,3	573	443	166	400	50	3.865	77,3	206	159	50	115	168
71,6	342	264	93	227	56	5.014	89,5	255	201	57	149	169
70,7	69	57	17	44	16	1.541	96,3	76	60	17	36	170
68,1	154	117	43	97	25	2.202	88,1	113	87	27	70	171
91,8	163	136	42	112	21	1.824	86,9	97	78	24	58	172
70,8	398	319	110	279	56	4.080	72,9	217	180	56	133	173
75,8	18.521	14.612	5.262	13.605	527	46.673	88,6	2.244	1.789	578	1.429	174
73,0	67	52	19	41	8	829	103,6	36	29	8	24	175
67,7	125	96	33	68	34	2.769	81,4	154	123	36	84	176
70,8	14.130	10.917	4.237	11.216	347	26.918	77,6	1.308	1.036	354	846	177
75,2	298	230	77	227	29	2.352	81,1	132	105	31	61	178
72,8	321	249	96	243	34	2.666	78,4	131	96	36	85	179
77,3	775	593	202	548	50	3.888	77,8	215	163	53	140	180
77,9	1.127	884	321	886	46	4.040	87,8	200	153	49	116	181
81,6	136	103	35	84	18	1.356	75,3	77	60	18	44	182
81,8	512	383	126	366	18	1.251	69,5	76	53	18	45	183
59,5	47	38	15	34	12	610	50,8	31	24	12	16	184
78,5	569	440	140	366	55	4.510	82,0	233	180	55	135	185
74,3	167	136	48	124	20	2.062	103,1	104	83	22	58	186
75,5	448	340	110	277	32	2.529	79,0	138	106	32	67	187
70,6	463	357	128	311	29	2.817	97,1	132	102	29	60	188
76,4	36	29	7	20	5	454	90,8	20	17	5	16	189
71,8	627	478	148	337	19	1.475	77,6	88	70	19	41	190
74,4	229.922	180.637	64.027	165.947	9.508	799.364	83,7	40.457	32.098	9.926	23.732	

TAV. 17 - Abitazioni occupate

Codice dei Comuni	COMUNI	EPOCA DI						
		Prima del 1919		1919 - 1945		1946 - 1960		1961
		Abitazioni	Stanze	Abitazioni	Stanze	Abitazioni	Stanze	Abitazioni
001	ACQUI TERME	1.322	5.491	659	2.838	1.849	7.727	3.327
002	ALBERA LIGURE	101	410	28	139	17	76	21
003	ALESSANDRIA	7.356	29.294	4.891	19.258	7.217	28.075	11.652
004	ALFIANO NATTA	242	1.199	39	236	18	85	24
005	ALICE BEL COLLE	194	976	42	256	14	82	42
006	ALLUVIONI CAMBIO'	142	680	92	483	34	185	66
007	ALTAVILLA MONFERRATO	150	693	36	156	18	85	24
008	ALZANO SCRIVIA	32	157	31	139	10	54	19
009	ARQUATA SCRIVIA	480	2.154	257	1.204	430	1.812	836
010	AVOLASCA	70	322	27	133	10	59	13
011	BALZOLA	298	1.404	114	573	51	244	50
012	BASALUZZO	256	1.242	50	250	31	155	100
013	BASSIGNANA	308	1.505	53	270	29	138	83
014	BELFORTE MONFERRATO	56	240	8	30	8	33	25
015	BERGAMASCO	233	1.072	36	170	41	204	51
016	BERZANO DI TORTONA	20	95	13	76	14	89	8
017	BISTAGNO	237	1.105	92	436	70	321	147
018	BORGHETTO DI BORBERA	269	1.268	97	479	77	360	131
019	BORGORATTO ALESSANDRINO	110	510	42	188	15	68	25
020	BORGO SAN MARTINO	219	1.022	63	299	53	249	82
021	BOSCO MARENGO	465	2.272	87	454	51	261	114
022	BOSIO	229	1.029	75	366	50	254	90
023	BOZZOLE	45	218	48	230	12	63	14
024	BRIGNANO-FRASCATA	89	385	64	309	35	159	35
025	CABELLA LIGURE	148	629	92	430	51	233	79
026	CAMAGNA MONFERRATO	134	593	39	174	30	144	47
027	CAMINO	290	1.460	40	222	35	156	34
028	CANTALUPO LIGURE	74	353	46	220	29	144	46
029	CAPRIATA D'ORBA	362	1.800	55	275	42	193	111
030	CARBONARA SCRIVIA	70	367	48	229	20	101	68
031	CARENTINO	57	284	34	188	9	44	18
032	CAREZZANO	131	630	31	176	26	125	32
033	CARPENETO	187	1.015	79	402	33	172	72
034	CARREGA LIGURE	91	421	7	31	3	18	8
035	CARROSIO	126	474	28	114	20	83	30
036	CARTOSIO	135	637	30	151	29	166	86
037	CASAL CERPELLI	262	1.187	86	389	36	193	48
038	CASALEGGIO BOIRO	25	114	17	78	5	19	31
039	CASALE MONFERRATO	3.638	14.467	2.412	9.632	3.176	12.641	4.500
040	CASALNOCETO	127	657	59	290	37	185	63
041	CASASCO	36	163	11	46	12	57	15
042	CASSANO SPINOLA	179	791	69	328	86	402	264
043	CASSINE	544	2.691	174	852	103	463	212
044	CASSINELLE	105	486	22	99	44	209	89
045	CASTELLANIA	28	146	3	20	9	59	2
046	CASTELLAR GUIDOBONO	52	216	19	72	39	179	31
047	CASTELLAZZO BORMIDA	772	3.568	268	1.229	131	603	287
048	CASTELLETTO D'ERRO	30	130	14	68	4	17	11
049	CASTELLETTO D'ORBA	275	1.205	89	474	61	284	134
050	CASTELLETTO MERLI	159	805	21	113	5	24	22
051	CASTELLETTO MONFERRATO	177	817	20	100	11	49	41
052	CASTELNUOVO BORMIDA	232	1.226	38	238	13	63	16
053	CASTELNUOVO SCRIVIA	563	2.748	229	1.089	285	1.295	475
054	CASTELSPINA	93	460	38	171	15	72	21
055	CAVATORE	59	285	10	53	5	22	13
056	CELLA MONTE	137	750	26	157	8	42	20
057	CERESETO	108	476	26	127	17	80	20
058	CERRETO GRUE	60	301	28	143	22	118	11
059	CERRINA MONFERRATO	217	1.028	54	269	36	197	101
060	CONIOLO	120	545	16	81	8	37	16
061	CONZANO	213	1.079	19	98	11	74	28
062	COSTA VESCOVATO	75	432	49	256	23	129	15
063	CREMOLINO	116	563	32	167	23	116	64
064	CUCCARO MONFERRATO	149	749	11	50	6	32	4

per epoca di costruzione

COSTRUZIONE									Codice dei Comuni
- 1971	1972 - 1975		1976 - 1980		dopo il 1980		TOTALE		
Stanze	Abitazioni	Stanze	Abitazioni	Stanze	Abitazioni	Stanze	Abitazioni	Stanze	
13.767	695	3.008	247	1.232	44	214	8.143	34.277	001
91	9	39	14	65	—	—	190	820	002
45.370	2.499	10.855	3.402	14.760	219	911	37.236	148.523	003
127	16	78	22	119	1	3	362	1.847	004
217	23	107	29	134	3	23	347	1.795	005
338	30	153	30	163	4	14	398	2.016	006
118	8	60	18	102	2	9	256	1.223	007
92	10	46	17	78	2	12	121	578	008
3.471	129	524	140	640	11	41	2.283	9.846	009
70	13	65	13	60	—	—	146	709	010
223	46	197	58	239	1	4	618	2.884	011
489	46	253	128	609	10	60	621	3.058	012
425	54	226	49	226	4	18	580	2.808	013
110	25	106	13	73	1	5	136	597	014
231	16	90	14	74	—	—	391	1.841	015
43	5	19	4	24	—	—	64	346	016
680	34	156	71	305	12	54	663	3.057	017
637	70	336	88	436	4	22	736	3.538	018
100	16	72	27	119	2	9	237	1.066	019
372	45	253	34	171	2	9	498	2.375	020
552	77	382	87	446	8	40	889	4.407	021
415	58	280	46	201	2	12	550	2.557	022
67	11	51	9	52	—	—	139	681	023
180	22	103	12	54	2	11	259	1.201	024
378	37	180	23	102	1	4	431	1.956	025
207	41	177	27	118	—	—	318	1.413	026
156	23	108	21	111	3	16	446	2.229	027
219	22	98	35	149	2	7	254	1.190	028
564	63	300	62	299	4	18	699	3.449	029
318	36	157	51	223	8	34	301	1.429	030
95	24	128	9	40	—	—	151	779	031
161	12	57	17	68	—	—	249	1.217	032
371	30	145	26	113	7	33	434	2.251	033
44	5	19	1	5	1	5	116	543	034
115	13	56	10	43	9	32	236	917	035
430	37	193	33	167	8	39	358	1.783	036
249	17	85	20	103	1	4	470	2.210	037
129	17	72	12	57	1	5	108	474	038
17.712	1.037	4.265	892	3.775	106	438	15.761	62.930	039
309	48	239	26	112	—	—	360	1.792	040
79	10	50	9	39	—	—	93	434	041
1.180	150	636	35	182	1	7	784	3.526	042
939	123	531	136	600	3	14	1.295	6.090	043
418	33	159	40	185	6	20	339	1.576	044
8	3	14	5	33	—	—	50	280	045
135	7	41	7	41	—	—	155	684	046
1.289	133	587	85	380	9	44	1.685	7.700	047
44	3	17	3	13	1	6	66	295	048
619	80	404	60	283	1	6	700	3.275	049
107	15	86	9	43	4	20	235	1.198	050
172	40	224	103	492	12	67	404	1.921	051
87	23	106	2	9	—	—	324	1.729	052
2.051	285	1.268	215	945	15	82	2.067	9.478	053
88	6	29	4	17	3	16	180	853	054
66	9	52	11	56	—	—	107	534	055
113	5	28	9	50	1	4	206	1.144	056
100	17	63	21	94	1	4	210	944	057
58	9	45	9	42	5	23	144	730	058
450	70	310	63	306	2	8	543	2.568	059
74	8	36	13	66	1	9	182	848	060
131	18	87	21	100	4	18	314	1.587	061
93	6	31	9	39	—	—	177	980	062
286	39	202	31	152	2	9	307	1.495	063
22	11	40	9	42	—	—	190	935	064

segue TAV. 17 — Abitazioni occupate

Codice dei Comuni	COMUNI	EPOCA DI						
		Prima del 1919		1919 - 1945		1946 - 1960		1961
		Abitazioni	Stanze	Abitazioni	Stanze	Abitazioni	Stanze	Abitazioni
065	DENICE	57	289	22	111	11	48	10
066	DERNICE	55	278	31	172	9	53	15
067	FABBRICA CURONE	97	426	89	404	124	655	95
068	FELIZZANO	329	1.403	87	430	59	244	270
069	FRACONALTO	63	294	8	41	6	25	33
070	FRANCAVILLA BISIO	55	275	21	113	18	90	23
071	FRASCARO	62	314	28	134	8	49	19
072	FRASSINELLO MONFERRATO	88	481	34	167	22	105	55
073	FRASSINETO PO	192	770	90	376	69	305	99
074	FRESONARA	168	812	36	186	16	77	23
075	FRUGAROLO	327	1.586	102	497	34	175	125
076	FUBINE	294	1.402	80	381	63	301	105
077	GABIANO	332	1.495	81	357	36	176	55
078	GAMALERO	147	740	68	342	35	165	36
079	GARBAGNA	137	641	37	175	17	100	49
080	GAVAZZANA	21	86	9	57	7	38	6
081	GAVI	727	3.252	138	637	158	717	298
082	GIAROLE	119	561	35	154	23	108	51
083	GREMIASCO	63	307	31	136	26	132	34
084	GROGNARDO	117	520	19	98	10	46	23
085	GRONDONA	81	380	28	128	21	107	35
086	GUAZZORA	53	264	21	108	21	101	22
087	ISOLA SANT'ANTONIO	110	546	70	341	41	177	60
088	LERMA	134	667	18	112	16	97	75
089	LU	323	1.545	97	455	53	233	87
090	MALVICINO	18	78	2	10	7	34	13
091	MASIO	291	1.398	85	402	27	123	102
092	MELAZZO	200	915	60	285	35	166	75
093	MERANA	44	196	10	67	12	58	9
094	MIRABELLO MONFERRATO	364	1.659	52	242	45	207	74
095	MOLARE	233	1.049	58	292	64	310	134
096	MOLINO DEI TORTI	119	533	33	181	37	208	69
097	MOMBELLO MONFERRATO	240	1.071	74	323	15	74	72
098	MOMPERONE	50	250	19	97	17	91	15
099	MONCESTINO	101	432	7	34	4	16	—
100	MONGIARDINO LIGURE	85	402	12	60	14	74	22
101	MONLEALE	94	531	43	247	35	174	52
102	MONTACUTO	51	216	45	203	35	170	32
103	MONTALDEO	88	360	21	96	24	113	32
104	MONTALDO BORMIDA	131	668	41	210	25	135	46
105	MONTECASTELLO	108	529	11	75	5	27	9
106	MONTECHIARO D'ACQUI	78	363	34	157	33	168	42
107	MONTEGIOCO	28	137	20	115	16	92	13
108	MONTEMARZINO	85	391	35	163	27	138	20
109	MORANO SUL PO	342	1.400	111	495	79	324	94
110	MORBELLO	116	450	19	75	26	157	49
111	MORNESE	120	559	22	114	22	102	70
112	MORSASCO	136	673	34	158	14	63	44
113	MURISENGO	218	1.098	62	308	76	362	121
114	NOVI LIGURE	2.427	9.791	1.154	4.964	2.501	10.500	3.741
115	OCCIMIANO	256	1.242	42	203	42	213	95
116	ODALENGO GRANDE	149	717	20	106	12	52	36
117	ODALENGO PICCOLO	74	423	13	63	6	33	8
118	OLIVOLA	65	306	6	36	1	3	8
119	ORSARA BORMIDA	119	583	22	112	7	30	21
120	OTTIGLIO	277	1.317	22	105	7	30	27
121	OVADA	986	4.545	414	1.928	841	3.613	1.532
122	OVIGLIO	247	1.137	49	233	29	124	81
123	OZZANO MONFERRATO	363	1.559	94	438	39	177	96
124	PADERNA	56	353	21	132	3	14	12
125	PARETO	128	626	43	219	24	135	54
126	PARODI LIGURE	137	630	41	217	69	302	71
127	PASTURANA	102	470	35	173	25	139	50
128	PECETTO DI VALENZA	154	677	22	96	21	92	56

per epoca di costruzione

COSTRUZIONE									Codice dei Comuni
- 1971	1972 - 1975		1976 - 1980		dopo il 1980		TOTALE		
Stanze	Abitazioni	Stanze	Abitazioni	Stanze	Abitazioni	Stanze	Abitazioni	Stanze	
52	—	—	14	68	1	3	115	571	065
73	10	44	8	38	—	—	128	658	066
467	35	166	35	140	3	12	478	2.270	067
1.108	85	378	66	335	5	22	901	3.920	068
142	8	36	8	38	3	15	129	591	069
103	21	113	9	38	1	4	148	736	070
102	8	45	11	54	1	7	137	705	071
260	21	97	38	181	6	22	264	1.313	072
436	53	254	46	199	7	29	556	2.369	073
119	22	130	15	82	1	7	281	1.413	074
560	70	300	52	254	6	30	716	3.402	075
457	61	244	67	300	8	46	678	3.131	076
233	49	242	33	139	2	12	588	2.654	077
203	22	132	14	63	1	5	323	1.650	078
210	23	110	24	119	—	—	287	1.355	079
24	10	42	8	31	3	18	64	296	080
1.370	246	1.088	162	755	8	35	1.737	7.854	081
216	33	143	14	58	1	6	276	1.246	082
171	7	40	12	51	3	12	176	849	083
111	6	21	6	24	1	7	182	827	084
177	18	120	24	125	1	6	208	1.043	085
130	12	86	6	33	2	10	137	732	086
302	35	165	24	111	—	—	340	1.642	087
352	41	174	31	135	4	24	319	1.561	088
388	21	87	27	136	—	—	608	2.844	089
77	3	11	4	18	1	3	48	231	090
474	104	436	43	194	7	50	659	3.077	091
340	46	219	46	209	3	15	465	2.149	092
34	9	36	9	39	1	2	94	432	093
326	34	147	23	121	4	17	596	2.719	094
600	102	446	92	368	11	50	694	3.115	095
336	23	129	18	107	5	19	304	1.513	096
347	34	148	56	250	8	40	499	2.253	097
76	8	41	4	21	—	—	113	576	098
—	6	24	1	5	—	—	119	511	099
115	10	44	2	9	—	—	145	704	100
288	24	105	24	103	4	20	276	1.468	101
139	12	50	7	29	1	7	183	814	102
149	4	20	9	42	—	—	178	780	103
230	20	119	22	102	2	7	287	1.471	104
40	7	30	17	87	2	10	159	798	105
219	16	92	27	147	1	7	231	1.153	106
65	9	46	11	61	2	8	99	524	107
102	9	36	13	57	1	5	190	892	108
419	44	227	32	136	2	12	704	3.013	109
223	20	102	19	82	1	5	250	1.094	110
341	20	91	16	79	3	15	273	1.301	111
212	32	137	28	118	4	20	292	1.381	112
572	87	410	66	304	2	11	632	3.065	113
15.253	652	2.919	879	3.883	115	530	11.469	47.840	114
417	31	151	32	176	3	13	501	2.415	115
171	14	60	10	43	3	14	244	1.163	116
39	3	17	4	24	—	—	108	599	117
38	2	12	1	7	—	—	83	402	118
77	20	87	3	16	1	7	193	912	119
125	13	60	12	58	—	—	358	1.695	120
6.657	563	2.540	288	1.295	8	36	4.632	20.614	121
390	41	209	27	126	6	42	480	2.261	122
437	27	135	44	197	3	12	666	2.955	123
67	8	58	8	49	—	—	108	673	124
252	33	156	25	114	1	5	308	1.507	125
346	36	168	29	139	2	5	385	1.807	126
243	30	144	15	76	6	33	263	1.278	127
272	76	371	77	407	4	22	410	1.937	128

segue TAV. 17 — Abitazioni occupate

Codice dei Comuni	COMUNI	EPOCA DI						
		Prima del 1919		1919 - 1945		1946 - 1960		1961
		Abitazioni	Stanze	Abitazioni	Stanze	Abitazioni	Stanze	Abitazioni
129	PIETRA MARAZZI	116	604	26	145	7	37	41
130	PIOVERA	132	597	17	82	28	132	48
131	POMARO MONFERRATO	74	347	36	152	16	68	24
132	PONTECURONE	304	1.252	244	1.036	283	1.215	446
133	PONTESTURA	470	2.074	96	456	53	240	53
134	PONTI	79	375	28	124	40	190	79
135	PONZANO MONFERRATO	108	582	15	83	13	66	18
136	PONZONE	192	817	51	258	48	224	115
137	POZZOL GROPPO	65	269	35	161	24	110	26
138	POZZOLO FORMIGARO	584	2.563	117	531	182	814	433
139	PRASCO	53	248	32	149	14	61	76
140	PREDOSA	330	1.573	95	469	79	377	152
141	QUARGNENTO	283	1.268	49	252	22	101	72
142	QUATTORDIO	206	948	46	249	82	382	201
143	RICALDONE	200	884	20	87	13	74	31
144	RIVALTA BORMIDA	281	1.294	70	346	51	225	164
145	RIVARONE	81	411	14	65	6	33	19
146	ROCCAFORTE LIGURE	25	94	16	101	6	34	17
147	ROCCA GRIMALDA	289	1.391	70	365	29	141	63
148	ROCCHETTA LIGURE	53	282	25	125	10	47	13
149	ROSIGNANO MONFERRATO	388	1.984	32	185	24	120	42
150	SALA MONFERRATO	132	683	26	132	11	52	26
151	SALE	615	2.865	189	928	205	954	338
152	SAN CRISTOFORO	98	448	27	124	22	106	57
153	SAN GIORGIO MONFERRATO	193	912	65	286	36	169	96
154	SAN SALVATORE MONFERRATO	599	2.630	173	736	167	703	445
155	SAN SEBASTIANO CURONE	112	511	19	84	19	96	26
156	SANT'AGATA FOSSILI	68	326	37	182	15	76	17
157	SARDIGLIANO	88	356	50	212	45	201	29
158	SAREZZANO	152	688	105	536	49	261	56
159	SERRALUNGA DI CREA	147	641	48	230	27	133	45
160	SERRAVALLE SCRIVIA	547	2.447	221	1.023	303	1.343	800
161	SEZZADIO	333	1.635	82	429	48	245	101
162	SILVANO D'ORBA	261	1.124	80	377	59	273	151
163	SOLETO	341	1.499	109	458	60	270	96
164	SO LONGHELLO	97	429	20	81	4	21	7
165	SPIGNO MONFERRATO	298	1.402	114	531	75	354	97
166	SPINETO SCRIVIA	91	440	31	170	10	55	12
167	STAZZANO	258	1.168	94	457	88	402	158
168	STREVI	199	981	88	395	53	259	89
169	TAGLIOLO MONFERRATO	160	764	45	227	43	204	101
170	TASSAROLO	79	330	13	50	18	81	30
171	TERRUGGIA	125	636	24	135	9	63	37
172	TERZO	126	584	33	174	21	115	50
173	TICINETO	201	862	103	505	56	252	107
174	TORTONA	1.967	8.091	1.221	5.146	2.135	8.546	3.225
175	TREVILLE	87	418	9	41	2	9	22
176	TRISOBBIO	175	824	16	80	12	60	35
177	VALENZA	1.001	3.803	832	3.146	2.004	7.663	3.079
178	VALMACCA	182	770	111	534	58	279	69
179	VIGNALE MONFERRATO	336	1.570	43	209	27	117	53
180	VIGNOLE BORBERA	236	1.021	74	332	82	373	189
181	VIGUZZOLO	259	1.173	119	541	158	705	229
182	VILLADEATI	209	1.060	30	146	21	105	29
183	VILLALVERNIA	83	417	49	210	70	317	72
184	VILLAMIROGLIO	151	615	7	25	5	22	5
185	VILLANOVA MONFERRATO	290	1.203	134	600	77	354	118
186	VILLAROMAGNANO	71	386	41	223	40	185	40
187	VISONE	161	704	84	376	68	297	76
188	VOLPEDO	187	817	59	287	54	263	96
189	VOLPEGLINO	43	210	10	41	3	15	5
190	VOLTAGGIO	232	1.049	22	112	8	32	39
	TOTALE PROVINCIA	51.613	228.908	21.312	93.751	27.233	113.966	45.449

per epoca di costruzione

COSTRUZIONE									Codice dei Comuni
- 1971	1972 - 1975		1976 - 1980		dopo il 1980		TOTALE		
Stanze	Abitazioni	Stanze	Abitazioni	Stanze	Abitazioni	Stanze	Abitazioni	Stanze	
243	29	150	27	144	3	15	249	1.338	129
218	24	132	19	83	4	15	272	1.259	130
101	7	35	12	58	—	—	169	761	131
1.862	98	447	131	615	8	42	1.514	6.469	132
242	38	173	48	243	6	29	764	3.457	133
365	22	94	29	132	7	37	284	1.317	134
99	10	43	10	51	2	9	176	933	135
554	67	292	60	263	5	24	538	2.432	136
136	20	89	17	90	1	9	188	864	137
1.878	227	956	155	716	2	12	1.700	7.470	138
310	16	66	11	50	1	2	203	886	139
726	95	439	69	339	9	51	829	3.974	140
291	25	122	32	140	1	4	484	2.178	141
976	96	467	53	250	2	14	686	3.286	142
164	19	79	19	80	5	27	307	1.395	143
716	47	196	29	133	1	5	643	2.915	144
107	10	38	11	48	5	21	146	723	145
75	9	44	12	59	1	4	86	411	146
311	43	216	50	232	2	8	546	2.664	147
73	10	54	7	31	1	5	119	617	148
236	40	199	41	223	5	22	572	2.969	149
114	9	48	19	83	2	8	225	1.120	150
1.539	162	739	141	658	20	86	1.670	7.769	151
265	28	117	18	83	1	4	251	1.147	152
455	45	213	71	332	9	53	515	2.420	153
1.828	179	828	140	668	9	51	1.712	7.444	154
116	18	99	18	96	4	18	216	1.020	155
78	16	77	12	60	2	5	167	804	156
134	20	93	12	58	—	—	244	1.054	157
293	24	124	34	139	6	33	426	2.074	158
210	22	123	7	42	—	—	296	1.379	159
3.403	208	952	150	706	7	38	2.236	9.912	160
503	40	221	35	173	3	14	642	3.220	161
686	57	291	72	328	13	66	693	3.145	162
429	82	345	60	274	2	15	750	3.290	163
38	7	38	7	30	1	2	143	639	164
470	39	190	53	255	5	31	681	3.233	165
56	7	26	8	40	2	12	161	799	166
715	87	380	73	303	9	44	767	3.469	167
396	69	255	177	729	10	40	685	3.055	168
440	74	305	67	298	7	32	497	2.270	169
148	32	160	24	118	6	27	202	914	170
174	30	141	30	139	3	10	258	1.298	171
248	31	137	25	126	5	18	291	1.402	172
513	48	220	29	129	6	25	550	2.506	173
13.350	1.052	4.560	816	3.481	56	259	10.472	43.433	174
119	7	40	9	52	3	13	139	692	175
169	20	87	20	87	4	16	282	1.323	176
12.062	771	3.159	471	1.969	46	192	8.204	31.994	177
351	50	225	31	146	4	17	505	2.322	178
228	30	166	29	131	2	7	520	2.428	179
856	77	351	41	181	6	24	705	3.138	180
986	126	568	186	829	12	53	1.089	4.855	181
137	11	51	17	81	—	—	317	1.580	182
328	38	177	52	249	1	5	365	1.703	183
18	7	27	7	29	1	6	183	742	184
526	65	308	44	208	12	54	740	3.253	185
187	25	112	19	91	1	5	237	1.189	186
384	81	346	78	328	2	6	550	2.441	187
436	59	278	51	240	1	5	507	2.326	188
23	2	11	6	27	3	15	72	342	189
175	21	96	25	126	8	38	355	1.628	190
189.794	14.399	64.289	13.569	60.983	1.206	5.539	174.781	757.230	

TAV. 18 - Abitazioni occupate

Codice dei Comuni	COMUNI	ABITAZIONI							
		1			2			3	
		Abitazioni	Occupanti		Abitazioni	Occupanti		Abitazioni	Occu
			Famiglie	Componenti		Famiglie	Componenti		Famiglie
001	ACQUI TERME	37	38	60	464	473	696	1.954	2.028
002	ALBERA LIGURE	4	4	4	16	16	22	34	34
003	ALESSANDRIA	315	322	477	3.905	3.988	6.916	9.785	10.089
004	ALFIANO NATTA	1	1	1	18	18	24	34	34
005	ALICE BEL COLLE	2	2	4	16	16	25	30	30
006	ALLUVIONI CAMBIO'	1	1	1	30	30	52	37	37
007	ALTAVILLA MONFERRATO	2	2	2	16	16	22	32	32
008	ALZANO SCRIVIA	—	—	—	9	9	19	12	12
009	ARQUATA SCRIVIA	13	13	19	78	79	111	428	438
010	AVOLASCA	1	1	4	8	8	16	17	17
011	BALZOLA	—	—	—	48	50	78	75	77
012	BASALUZZO	—	—	—	21	21	33	57	57
013	BASSIGNANA	3	3	6	23	24	44	73	78
014	BELFORTE MONFERRATO	1	1	1	5	5	7	33	33
015	BERGAMASCO	9	9	10	26	26	41	40	40
016	BERZANO DI TORTONA	—	—	—	2	2	3	3	3
017	BISTAGNO	1	1	4	36	38	68	116	116
018	BORGHETTO DI BORBERA	3	3	6	44	45	63	86	88
019	BORGORATTO ALESSANDRINO	2	2	2	15	15	16	34	34
020	BORGO SAN MARTINO	—	—	—	33	34	49	75	80
021	BOSCO MARENGO	4	4	4	37	39	51	99	104
022	BOSIO	1	1	1	32	32	46	87	87
023	BOZZOLE	1	1	1	20	20	35	10	11
024	BRIGNANO-FRASCATA	3	3	3	14	14	25	40	42
025	CABELLA LIGURE	5	5	5	39	39	57	56	56
026	CAMAGNA MONFERRATO	—	—	—	35	35	51	44	44
027	CAMINO	5	5	5	24	24	35	40	40
028	CANTALUPO LIGURE	—	—	—	11	12	23	49	50
029	CAPRIATA D'ORBA	7	7	7	39	40	63	87	88
030	CARBONARA SCRIVIA	2	2	5	15	15	28	42	45
031	CARENTINO	1	1	3	6	6	8	12	12
032	CAREZZANO	4	5	13	17	18	30	21	22
033	CARPENETO	4	5	7	12	12	22	47	48
034	CARREGA LIGURE	—	—	—	3	3	6	24	24
035	CARROSIO	1	1	1	24	26	35	73	75
036	CARTOSIO	3	3	4	10	10	10	44	44
037	CASAL CERMELLI	14	14	16	27	27	37	63	63
038	CASALEGGIO BOIRO	—	—	—	3	3	5	15	15
039	CASALE MONFERRATO	163	165	207	1.376	1.427	2.410	4.223	4.377
040	CASALNOCETO	2	2	2	11	11	16	50	50
041	CASASCO	—	—	—	5	5	7	12	13
042	CASSANO SPINOLA	1	1	1	28	28	49	101	102
043	CASSINE	1	1	1	49	49	85	182	184
044	CASSINELLE	2	2	2	16	16	23	40	40
045	CASTELLANIA	—	—	—	1	1	2	7	7
046	CASTELLAR GUIDOBONO	3	3	3	15	16	25	21	21
047	CASTELLAZZO BORMIDA	6	6	7	101	104	176	266	269
048	CASTELLETTTO D'ERRO	—	—	—	3	3	3	10	10
049	CASTELLETTTO D'ORBA	2	2	2	45	45	61	123	126
050	CASTELLETTTO MERLI	1	1	1	5	5	6	19	19
051	CASTELLETTTO MONFERRATO	—	—	—	22	22	36	60	60
052	CASTELNUOVO BORMIDA	—	—	—	12	12	14	19	19
053	CASTELNUOVO SCRIVIA	10	10	21	130	131	227	352	355
054	CASTELSPINA	—	—	—	22	22	28	11	11
055	CAVATORE	—	—	—	4	4	4	15	15
056	CELLA MONTE	—	—	—	3	3	4	22	22
057	CERESETO	6	6	8	14	14	29	34	34
058	CERRETO GRUE	2	2	2	2	2	2	14	14
059	CERRINA MONFERRATO	2	2	3	34	34	70	81	82
060	CONIOLO	1	1	1	9	9	13	33	33
061	CONZANO	—	—	—	17	17	24	35	37
062	COSTA VESCOVATO	5	5	5	7	7	8	12	12
063	CREMOLINO	1	1	2	23	23	32	46	47
064	CUCCARO MONFERRATO	1	1	1	19	19	29	30	34

per numero di stanze

CON STANZE											Codice dei Comuni
panti	4			5			6 e più				
	Abitazioni	Occupanti		Abitazioni	Occupanti		Abitazioni	Stanze	Occupanti		
		Famiglie	Componenti		Famiglie	Componenti			Famiglie	Componenti	
Componenti											
4.237	3.047	3.242	8.318	1.705	1.832	5.097	936	6.737	1.032	2.861	001
79	69	71	155	35	35	102	32	231	32	94	002
22.914	13.231	13.786	36.677	6.388	6.797	19.667	3.612	26.179	3.988	11.549	003
65	93	93	200	83	83	190	133	921	133	383	004
62	107	107	242	75	75	194	117	868	117	360	005
67	101	101	247	82	82	238	147	1.030	147	447	006
64	94	95	200	47	49	139	65	482	70	173	007
35	38	38	100	26	26	85	36	242	36	121	008
973	996	1.034	2.753	502	534	1.573	266	1.899	290	837	009
30	44	44	101	35	35	106	41	290	41	134	010
179	246	249	612	106	110	293	143	1.049	150	407	011
120	201	204	505	179	179	517	163	1.146	166	528	012
159	201	213	545	114	119	339	166	1.166	182	515	013
66	44	44	93	28	28	74	25	171	25	68	014
75	126	126	279	75	75	188	115	781	115	287	015
3	8	9	20	32	33	84	19	141	20	56	016
237	221	232	584	143	155	437	146	1.037	156	473	017
151	237	250	557	175	186	519	191	1.366	212	577	018
71	95	98	243	46	49	130	45	322	48	133	019
180	157	172	429	110	120	325	123	906	138	439	020
202	289	310	764	199	221	572	261	1.881	320	816	021
162	150	150	354	150	150	412	130	881	130	350	022
13	37	38	85	29	33	91	42	317	47	133	023
70	82	83	197	59	63	174	61	427	68	205	024
103	145	145	324	94	94	248	92	655	92	236	025
100	119	119	248	52	52	128	68	475	68	172	026
65	139	139	308	97	97	215	141	1.015	141	380	027
89	86	86	191	56	58	144	52	397	55	140	028
182	191	199	469	177	188	478	198	1.454	207	629	029
93	97	99	266	67	69	201	78	548	82	268	030
24	47	47	101	39	39	92	46	347	46	120	031
37	84	88	177	47	51	124	76	545	85	209	032
86	124	128	297	108	119	335	139	1.046	144	398	033
40	36	36	67	19	19	37	34	226	35	73	034
142	89	92	190	27	30	59	22	158	27	63	035
80	110	110	256	72	72	181	119	828	120	367	036
120	147	147	397	99	99	256	120	870	120	343	037
24	52	52	133	19	19	52	19	120	19	53	038
9.510	5.839	6.132	15.982	2.478	2.642	7.546	1.682	11.600	1.858	5.585	039
99	116	116	293	83	83	238	98	739	98	301	040
21	29	31	58	19	20	52	28	177	32	82	041
209	337	345	963	186	195	593	131	888	146	447	042
362	501	517	1.254	258	272	721	304	2.151	345	897	043
72	137	137	307	70	71	197	74	524	78	237	044
11	9	10	18	12	12	24	21	161	21	63	045
43	49	51	134	36	37	106	31	212	31	97	046
616	622	639	1.698	328	340	912	362	2.566	382	1.183	047
15	25	26	71	14	15	48	14	89	15	59	048
227	210	214	527	137	146	424	183	1.289	196	592	049
32	65	65	139	79	80	196	66	475	66	171	050
123	133	137	350	91	96	247	98	710	104	337	051
34	98	105	205	71	80	160	124	901	153	342	052
815	723	743	2.116	414	425	1.278	438	3.190	460	1.559	053
23	64	68	146	40	44	95	43	320	48	115	054
30	33	35	99	14	14	46	41	279	42	113	055
42	54	55	141	43	46	140	84	641	95	278	056
64	66	66	148	44	44	111	46	324	46	133	057
26	38	38	95	39	42	109	49	335	51	148	058
194	169	176	441	128	136	373	129	939	140	409	059
69	54	55	113	44	47	110	41	294	43	122	060
65	105	115	230	65	71	174	92	703	109	294	061
27	41	41	97	33	33	82	79	596	79	225	062
94	86	86	207	58	62	156	93	676	96	274	063
66	59	62	134	32	33	88	49	410	55	140	064

segue TAV. 18 — Abitazioni occupate

Codice dei Comuni	COMUNI	ABITAZIONI							
		1			2			3	
		Abitazioni	Occupanti		Abitazioni	Occupanti		Abitazioni	Occu
			Famiglie	Componenti		Famiglie	Componenti		Famiglie
065	DENICE	2	2	2	13	13	22	16	16
066	DERNICE	—	—	—	9	9	14	13	13
067	FABBRICA CURONE	3	3	5	42	42	59	68	68
068	FELIZZANO	3	3	3	85	85	162	199	205
069	FRACONALTO	4	4	6	8	8	14	18	18
070	FRANCAVILLA BISIO	1	1	1	6	6	9	21	24
071	FRASCARO	1	1	1	3	3	4	11	11
072	FRASSINELLO MONFERRATO	1	1	1	20	21	38	35	36
073	FRASSINETO PO	9	9	10	55	55	94	93	96
074	FRESONARA	2	2	5	13	13	17	30	30
075	FRUGAROLO	10	11	19	22	22	34	85	88
076	FUBINE	2	2	2	54	55	83	109	117
077	GABIANO	12	12	13	46	46	67	96	97
078	GAMALERO	1	1	1	5	5	13	31	31
079	GARBAGNA	—	—	—	17	18	23	37	41
080	GAVAZZANA	—	—	—	3	3	3	12	12
081	GAVI	16	16	27	127	127	184	299	299
082	GIAROLE	2	2	3	20	20	33	43	44
083	GREMIASCO	—	—	—	6	6	16	28	28
084	GROGNARDO	1	1	1	18	18	23	31	31
085	GRONDONA	1	1	1	7	7	13	19	19
086	GUAZZORA	1	1	1	3	3	3	10	10
087	ISOLA SANT'ANTONIO	3	3	3	24	24	36	41	41
088	LERMA	—	—	—	20	20	27	43	43
089	LU	3	3	3	57	57	83	107	108
090	MALVICINO	—	—	—	6	6	11	11	11
091	MASIO	3	3	4	39	39	68	104	104
092	MELAZZO	4	4	5	27	27	45	63	65
093	MERANA	1	1	1	4	4	10	15	15
094	MIRABELLO MONFERRATO	5	5	6	23	23	35	102	104
095	MOLARE	—	—	—	35	35	59	105	106
096	MOLINO DEI TORTI	1	1	1	12	13	21	29	31
097	MOMBELLO MONFERRATO	5	5	5	35	35	47	75	77
098	MOMPERONE	1	1	1	3	3	5	12	12
099	MONCESTINO	2	2	4	14	14	16	21	21
100	MONGIARDINO LIGURE	—	—	—	12	12	14	12	12
101	MONLEALE	1	1	1	15	15	19	25	25
102	MONTACUTO	—	—	—	12	12	21	26	26
103	MONTALDEO	1	1	1	24	24	40	34	34
104	MONTALDO BORMIDA	—	—	—	13	13	20	33	33
105	MONTECASTELLO	1	1	1	7	7	12	17	17
106	MONTECHIARO D'ACQUI	4	4	4	10	10	13	28	28
107	MONTEGIOCO	—	—	—	6	6	11	7	7
108	MONTEMARZINO	3	3	4	5	5	8	21	21
109	MORANO SUL PO	4	4	4	85	89	136	135	140
110	MORBELLO	—	—	—	21	21	34	51	51
111	MORNESE	4	4	4	20	20	34	36	36
112	MORSASCO	1	1	4	12	13	15	49	50
113	MURISENGO	4	4	7	27	27	39	106	107
114	NOVI LIGURE	43	43	53	608	623	1.016	2.719	2.755
115	OCCIMIANO	6	6	6	31	31	57	68	70
116	ODALENGO GRANDE	1	1	1	19	19	36	34	35
117	ODALENGO PICCOLO	—	—	—	1	1	1	12	14
118	OLIVOLA	—	—	—	5	5	7	12	12
119	ORSARA BORMIDA	2	2	2	14	14	22	33	34
120	OTTIGLIO	2	2	2	17	17	25	48	50
121	OVADA	9	9	16	142	145	237	752	770
122	OVIGLIO	1	1	1	29	29	41	65	73
123	OZZANO MONFERRATO	5	5	5	37	38	51	137	141
124	PADERNA	—	—	—	5	5	8	6	6
125	PARETO	2	2	2	16	16	25	37	37
126	PARODI LIGURE	—	—	—	30	30	39	46	46
127	PASTURANA	—	—	—	10	10	13	33	33
128	PECETTO DI VALENZA	3	3	5	19	19	31	55	56

per numero di stanze

CON STANZE											Codice dei Comuni
panti	4			5			6 e più				
	Abitazioni	Occupanti		Abitazioni	Occupanti		Abitazioni	Stanze	Occupanti		
		Famiglie	Componenti		Famiglie	Componenti			Famiglie	Componenti	
Componenti											
43	27	27	72	24	24	54	33	267	33	79	065
24	29	31	70	32	33	83	45	325	47	144	066
140	150	158	340	90	90	210	125	929	137	365	067
528	304	314	888	161	174	514	149	1.129	162	491	068
32	40	40	89	27	27	72	32	222	32	71	069
44	47	52	117	30	33	84	43	322	54	148	070
20	43	49	103	29	31	80	50	348	62	178	071
72	79	80	196	54	62	154	75	581	79	231	072
205	202	215	545	104	111	330	93	643	103	335	073
49	91	92	221	43	46	125	102	716	111	304	074
187	244	254	638	192	207	543	163	1.157	177	498	075
233	228	232	523	133	155	360	152	1.117	171	443	076
204	193	195	482	106	107	280	135	960	137	422	077
51	104	104	245	77	77	189	105	745	105	294	078
73	103	107	263	57	59	146	73	513	75	241	079
26	22	22	44	9	9	23	18	121	18	38	080
631	558	559	1.429	378	379	1.108	359	2.565	359	1.058	081
106	110	117	272	58	64	180	43	345	52	134	082
55	57	61	141	43	47	123	42	310	42	136	083
52	65	65	132	26	26	49	41	307	41	77	084
35	82	84	190	36	36	96	63	463	66	181	085
15	42	43	97	27	32	91	54	392	63	167	086
76	105	112	259	77	82	214	90	663	99	284	087
94	121	121	283	56	56	152	79	628	79	239	088
210	195	200	497	109	112	287	137	1.081	152	423	089
19	8	8	30	8	8	27	15	114	15	42	090
222	218	218	539	132	132	351	163	1.152	163	445	091
128	161	166	379	102	105	274	108	748	119	329	092
30	39	39	79	14	14	42	21	152	21	50	093
221	222	229	526	122	127	317	122	864	132	372	094
213	294	294	723	144	144	429	116	834	118	347	095
58	114	125	307	61	69	190	87	640	116	313	096
141	170	174	371	106	114	303	108	743	116	337	097
23	31	34	71	28	30	81	38	269	41	108	098
39	37	37	73	27	28	58	18	135	18	41	099
20	43	43	90	39	39	95	39	277	39	96	100
50	89	90	219	52	56	144	94	746	103	335	101
67	76	77	188	33	33	99	36	243	36	114	102
79	50	50	124	31	31	89	38	274	38	93	103
62	73	74	182	75	75	205	93	679	95	251	104
27	49	50	107	39	43	104	46	341	55	142	105
51	55	55	136	56	56	151	78	545	80	259	106
11	35	35	82	18	18	47	33	261	33	99	107
44	75	75	161	44	47	125	42	296	42	133	108
260	242	258	604	122	138	356	116	856	148	374	109
99	95	95	212	42	42	98	41	309	41	97	110
76	94	94	239	46	46	129	73	543	73	229	111
81	117	123	266	43	45	116	70	526	75	189	112
228	200	201	470	135	138	359	160	1.214	160	524	113
6.040	4.402	4.507	12.021	2.509	2.616	7.830	1.188	8.271	1.268	3.859	114
144	163	178	463	107	119	334	126	956	155	465	115
71	68	74	159	51	53	129	71	495	78	190	116
22	26	28	53	27	28	68	42	322	48	136	117
21	22	22	54	14	14	39	30	198	30	72	118
66	53	54	136	42	45	115	49	361	61	152	119
84	113	113	262	90	91	215	88	613	89	246	120
1.717	1.891	1.937	5.059	1.167	1.223	3.507	671	4.666	715	2.059	121
146	164	182	427	108	118	306	113	811	129	366	122
288	225	236	540	142	155	408	120	855	139	348	123
7	15	15	40	16	16	41	66	505	66	166	124
64	99	102	231	62	62	169	92	656	93	297	125
73	124	124	255	85	85	218	100	688	100	269	126
69	85	89	193	62	65	157	73	509	77	232	127
123	130	133	328	101	107	311	102	706	107	318	128

segue TAV. 18 — Abitazioni occupate

Codice dei Comuni	COMUNI	ABITAZIONI							
		1			2			3	
		Abitazioni	Occupanti		Abitazioni	Occupanti		Abitazioni	Occu
			Famiglie	Componenti		Famiglie	Componenti		Famiglie
129	PIETRA MARAZZI	1	1	1	10	10	17	11	11
130	PIOVERA	1	1	1	22	22	38	28	28
131	POMARO MONFERRATO	3	3	3	13	13	22	27	30
132	PONTECURONE	8	8	8	103	103	157	307	308
133	PONTESTURA	6	6	7	39	39	63	125	125
134	PONTI	4	4	4	16	16	19	37	39
135	PONZANO MONFERRATO	1	1	1	8	8	12	7	7
136	PONZONE	3	4	8	35	37	58	112	113
137	POZZOL GROPPPO	2	2	2	10	10	15	26	26
138	POZZOLO FORMIGARO	6	6	7	96	96	147	253	253
139	PRASCO	2	2	2	7	7	12	33	36
140	PREDOSA	—	—	—	46	48	80	89	96
141	QUARGNENTO	2	2	2	47	47	67	74	74
142	QUATTORDIO	6	6	6	34	34	64	98	100
143	RICALDONE	4	4	5	29	29	42	32	32
144	RIVALTA BORMIDA	1	1	1	38	39	50	128	132
145	RIVARONE	—	—	—	8	8	11	14	14
146	ROCCAFORTE LIGURE	—	—	—	5	5	6	11	11
147	ROCCA GRIMALDA	3	3	5	22	23	29	86	86
148	ROCCHETTA LIGURE	—	—	—	3	3	4	9	10
149	ROSIGNANO MONFERRATO	—	—	—	17	17	22	53	53
150	SALA MONFERRATO	—	—	—	10	10	19	27	27
151	SALE	13	13	13	125	126	178	215	216
152	SAN CRISTOFORO	—	—	—	17	17	27	46	46
153	SAN GIORGIO MONFERRATO	2	2	2	39	39	53	90	90
154	SAN SALVATORE MONFERRATO	11	11	13	126	131	248	311	317
155	SAN SEBASTIANO CURONE	—	—	—	19	20	30	33	34
156	SANT'AGATA FOSSILI	—	—	—	11	11	16	22	23
157	SARDIGLIANO	—	—	—	15	15	22	57	57
158	SAREZZANO	9	9	13	26	26	38	44	44
159	SERRALUNGA DI CREA	4	4	4	13	13	26	55	57
160	SERRAVALLE SCRIVIA	—	—	—	58	60	92	351	354
161	SEZZADIO	4	4	4	33	34	56	54	54
162	SILVANO D'ORBA	6	6	9	53	53	82	105	106
163	SOLERO	9	9	12	72	73	110	120	122
164	SOLONGHELLO	4	4	4	12	12	12	18	18
165	SPIGNO MONFERRATO	1	1	1	19	19	23	86	89
166	SPINETO SCRIVIA	1	1	1	10	11	13	16	16
167	STAZZANO	1	1	1	13	13	18	104	105
168	STREVI	6	6	6	56	57	90	138	140
169	TAGLILOLO MONFERRATO	1	1	1	19	19	33	85	85
170	TASSAROLO	—	—	—	10	10	15	38	38
171	TERRUGGIA	4	5	5	11	11	14	26	27
172	TERZO	—	—	—	12	12	17	39	42
173	TICINETO	12	12	12	55	56	82	81	81
174	TORTONA	85	87	106	831	867	1.476	2.320	2.430
175	TREVILLE	1	1	3	7	7	8	15	15
176	TRISOBBIO	—	—	—	23	23	34	41	44
177	VALENZA	61	62	75	794	805	1.420	2.577	2.619
178	VALMACCA	5	5	5	34	35	45	73	76
179	VIGNALE MONFERRATO	2	2	2	36	39	55	107	110
180	VIGNOLE BORBERA	—	—	—	29	30	44	121	123
181	VIGUZZOLO	11	11	12	59	62	103	206	214
182	VILLADEATI	2	2	2	12	13	20	38	38
183	VILLALVERNIA	2	2	2	26	26	41	49	49
184	VILLAMIROGLIO	6	6	6	19	19	34	39	39
185	VILLANOVA MONFERRATO	3	3	3	82	83	120	114	116
186	VILLAROMAGNANO	2	2	2	6	6	11	37	37
187	VISONE	—	—	—	25	25	33	106	106
188	VOLPEDO	2	2	3	26	26	32	91	92
189	VOLPEGLINO	—	—	—	6	6	6	6	6
190	VOLTAGGIO	—	—	—	9	9	11	57	57
	TOTALE PROVINCIA	1.179	1.197	1.588	12.753	13.021	21.413	36.013	36.954

per numero di stanze

CON STANZE

panti	4			5			6 e più				Codice dei Comuni
	Abitazioni	Occupanti		Abitazioni	Occupanti		Abitazioni	Stanze	Occupanti		
		Famiglie	Componenti		Famiglie	Componenti			Famiglie	Componenti	
Componenti											
23	71	71	182	64	65	173	92	680	97	292	129
49	101	101	233	50	51	150	70	476	70	249	130
62	71	77	175	20	21	72	35	267	42	120	131
705	577	585	1.670	296	306	954	223	1.546	241	793	132
241	281	281	641	153	153	400	160	1.109	160	404	133
83	95	108	256	62	83	184	70	480	97	237	134
12	45	46	103	51	51	108	64	460	64	169	135
217	193	193	435	76	78	215	119	871	122	333	136
55	70	70	163	39	39	99	41	289	41	125	137
603	729	729	2.041	346	346	1.025	270	1.867	270	871	138
70	97	110	225	31	34	87	33	228	45	108	139
184	277	294	651	213	235	589	204	1.442	238	621	140
170	162	165	428	89	90	231	110	767	113	321	141
243	219	228	657	160	170	522	169	1.242	187	644	142
51	102	102	251	70	70	184	70	479	70	172	143
272	223	232	588	102	110	283	151	1.052	175	452	144
22	48	51	100	28	33	67	48	333	61	146	145
17	29	29	57	21	21	47	20	147	21	55	146
144	163	164	368	111	111	292	161	1.152	163	437	147
17	45	47	110	25	25	63	37	279	41	116	148
107	186	196	455	125	137	355	191	1.407	225	615	149
57	65	67	157	50	50	128	73	509	77	259	150
472	535	539	1.383	392	396	1.158	390	2.761	393	1.260	151
92	71	71	182	60	60	164	57	391	57	148	152
180	159	160	396	111	111	336	114	879	115	379	153
759	646	670	1.823	304	319	924	314	2.144	333	1.017	154
63	63	64	147	39	40	107	62	436	68	159	155
44	53	57	122	31	34	76	50	349	61	144	156
113	87	87	194	38	38	98	47	315	47	129	157
85	120	120	313	91	95	252	136	946	143	394	158
137	87	88	193	67	70	180	70	501	75	206	159
766	967	980	2.640	579	591	1.777	281	1.980	288	931	160
100	216	219	506	137	140	344	198	1.439	199	592	161
209	236	238	551	138	142	408	155	1.084	163	485	162
263	241	244	566	154	155	407	154	1.043	157	433	163
29	42	42	89	34	34	86	33	219	33	83	164
179	261	271	623	151	163	408	163	1.137	186	486	165
29	52	57	119	30	32	76	52	372	58	148	166
196	359	372	928	165	175	471	125	869	128	370	167
282	233	236	575	107	112	288	145	1.056	153	419	168
181	196	202	519	101	102	258	95	687	102	268	169
69	64	68	171	53	56	146	37	259	40	113	170
46	74	78	179	56	62	161	87	618	104	295	171
84	83	91	218	78	87	220	79	539	94	264	172
176	178	183	451	94	97	262	130	959	132	419	173
5.378	4.045	4.250	11.479	1.965	2.114	6.147	1.226	8.721	1.352	4.113	174
29	47	51	98	23	24	57	46	329	54	140	175
80	83	84	176	67	70	186	68	487	74	186	176
6.315	2.799	2.859	8.112	1.222	1.272	3.936	751	5.308	775	2.495	177
136	163	176	366	103	115	302	127	863	151	375	178
218	148	157	354	82	86	188	145	1.031	163	390	179
259	275	285	687	171	186	513	109	762	121	325	180
493	429	450	1.217	170	180	547	214	1.542	238	746	181
66	88	91	194	82	87	206	95	678	97	227	182
116	126	126	329	89	89	272	73	553	73	202	183
67	64	65	145	25	25	46	30	200	31	56	184
214	261	268	655	135	144	373	145	1.025	157	433	185
86	64	69	173	56	60	163	72	528	83	240	186
189	191	192	438	144	144	393	84	589	84	243	187
165	187	190	478	93	97	280	108	786	110	356	188
12	29	29	83	11	11	30	20	141	20	58	189
112	134	134	301	88	88	227	67	463	67	182	190
80.570	62.455	64.672	166.304	34.010	35.797	100.606	28.371	202.636	30.580	88.523	

TAV. 19 - Abitazioni occupate

Codice dei Comuni	COMUNI	TOTALE ABITAZIONI		ABITAZIONI						
		Numero	Stanze	ACQUA POTABILE					Nell'abitazione	
				Di acquedotto			Di pozzo o cisterna	TOTALE	1	2 o più
				Nell'abi- tazione	Fuori dell'abi- tazione	TOTALE				
001	ACQUI TERME	8.143	34.277	7.939	30	7.969	154	8.123	7.036	667
002	ALBERA LIGURE	190	820	184	2	186	—	186	153	7
003	ALESSANDRIA	37.236	148.523	35.715	149	35.864	1.235	37.099	29.839	4.101
004	ALFIANO NATTA	362	1.847	345	1	346	16	362	262	42
005	ALICE BEL COLLE	347	1.795	322	1	323	21	344	263	33
006	ALLUVIONI CAMBIO'	398	2.016	381	3	384	10	394	278	43
007	ALTAVILLA MONFERRATO	256	1.223	249	4	253	1	254	188	14
008	ALZANO SCRIVIA	121	578	93	1	94	27	121	86	19
009	ARQUATA SCRIVIA	2.283	9.846	2.254	6	2.260	17	2.277	2.073	136
010	AVOLASCA	146	709	139	3	142	4	146	110	4
011	BALZOLA	618	2.884	466	4	470	141	611	419	83
012	BASALUZZO	621	3.058	603	2	605	15	620	440	111
013	BASSIGNANA	580	2.808	542	7	549	29	578	392	92
014	BELFORTE MONFERRATO	136	597	122	1	123	11	134	102	16
015	BERGAMASCO	391	1.841	347	3	350	40	390	273	27
016	BERZANO DI TORTONA	64	346	56	4	60	4	64	42	1
017	BISTAGNO	663	3.057	578	5	583	80	663	553	39
018	BORGHETTO DI BORBERA	736	3.538	707	1	708	14	722	559	86
019	BORGORATTO ALESSANDRINO	237	1.066	146	7	153	83	236	180	21
020	BORGO SAN MARTINO	498	2.375	42	—	42	452	494	342	102
021	BOSCO MARENGO	889	4.407	771	13	784	101	885	664	103
022	BOSIO	550	2.557	526	4	530	19	549	488	28
023	BOZZOLE	139	681	85	1	86	50	136	74	32
024	BRIGNANO-FRASCATA	259	1.201	224	6	230	23	253	194	25
025	CABELLA LIGURE	431	1.956	425	4	429	1	430	362	40
026	CAMAGNA MONFERRATO	318	1.413	310	—	310	8	318	236	15
027	CAMINO	446	2.229	433	3	436	8	444	329	38
028	CANTALUPO LIGURE	254	1.190	254	—	254	—	254	221	16
029	CAPRIATA D'ORBA	699	3.449	666	5	671	25	696	519	97
030	CARBONARA SCRIVIA	301	1.429	295	—	295	5	300	205	63
031	CARENTINO	151	779	114	5	119	31	150	117	15
032	CAREZZANO	249	1.217	233	2	235	13	248	209	17
033	CARPENETO	434	2.251	397	—	397	34	431	314	46
034	CARREGA LIGURE	116	543	113	—	113	3	116	77	6
035	CARROSIO	236	917	233	—	233	3	236	186	4
036	CARTOSIO	358	1.783	289	6	295	62	357	257	38
037	CASAL CERMELLI	470	2.210	416	7	423	45	468	339	34
038	CASALEGGIO BOIRO	108	474	107	—	107	1	108	89	5
039	CASALE MONFERRATO	15.761	62.930	14.328	76	14.404	1.281	15.685	12.667	1.667
040	CASALNOCETO	360	1.792	353	—	353	7	360	284	49
041	CASASCO	93	434	91	1	92	1	93	65	3
042	CASSANO SPINOLA	784	3.526	754	2	756	25	781	686	55
043	CASSINE	1.295	6.090	1.128	7	1.135	154	1.289	991	104
044	CASSINELLE	339	1.576	325	1	326	7	333	260	32
045	CASTELLANIA	50	280	50	—	50	—	50	35	7
046	CASTELLAR GUIDOBONO	155	684	147	3	150	5	155	121	17
047	CASTELLAZZO BORMIDA	1.685	7.700	1.457	7	1.464	213	1.677	1.273	119
048	CASTELLETTO D'ERRO	66	295	64	—	64	2	66	45	2
049	CASTELLETTO D'ORBA	700	3.275	689	3	692	5	697	571	67
050	CASTELLETTO MERLI	235	1.198	226	2	228	4	232	176	18
051	CASTELLETTO MONFERRATO	404	1.921	386	2	388	15	403	246	113
052	CASTELNUOVO BORMIDA	324	1.729	150	12	162	159	321	218	30
053	CASTELNUOVO SCRIVIA	2.067	9.478	1.788	34	1.822	234	2.056	1.612	210
054	CASTELSPINA	180	853	173	3	176	3	179	132	8
055	CAVATORE	107	534	96	—	96	11	107	77	9
056	CELLA MONTE	206	1.144	206	—	206	—	206	162	21
057	CERESETO	210	944	163	2	165	42	207	162	13
058	CERRETO GRUE	144	730	143	—	143	—	143	114	7
059	CERRINA MONFERRATO	543	2.568	502	2	504	35	539	414	62
060	CONIOLO	182	848	161	3	164	16	180	125	20
061	CONZANO	314	1.587	289	5	294	14	308	225	45
062	COSTA VESCOVATO	177	980	171	6	177	—	177	136	13
063	CREMOLINO	307	1.495	298	1	299	7	306	238	43
064	CUCCARO MONFERRATO	190	935	183	3	186	4	190	136	13

per servizio installato

FORNITE DI										ABITAZIONI SFORNITE DI ACQUA POTABILE E GABINETTO	Codice dei Comuni
GABINETTO						BAGNO	ELETTRICITÀ	RISCALDAMENTO			
		Fuori dell'abitazione		TOTALE				Impianto fisso	Con apparecchi singoli		
TOTALE	di cui con scarico	TOTALE	di cui con scarico	Numero	di cui con scarico						
7.703	7.174	401	181	8.104	7.355	7.447	8.121	6.545	1.555	1	001
160	157	18	15	178	172	138	190	35	152	2	002
33.940	31.271	3.011	1.466	36.951	32.737	32.736	37.178	29.013	8.080	4	003
304	302	56	13	360	315	286	362	101	133	—	004
296	283	40	5	336	288	277	347	140	206	1	005
321	308	69	11	390	319	319	398	190	206	2	006
202	198	51	13	253	211	195	256	97	158	—	007
105	102	15	6	120	108	99	121	68	53	—	008
2.209	2.144	62	39	2.271	2.183	2.046	2.280	1.870	404	1	009
114	111	21	2	135	113	113	146	39	103	—	010
502	466	111	52	613	518	489	616	278	338	1	011
551	528	62	20	613	548	539	621	427	187	—	012
484	473	86	23	570	496	468	579	311	266	—	013
118	111	14	3	132	114	100	131	75	60	—	014
300	291	89	10	389	301	286	391	167	224	—	015
43	42	15	1	58	43	43	64	11	53	—	016
592	573	60	18	652	591	542	663	405	256	—	017
645	629	59	22	704	651	616	733	383	345	5	018
201	184	35	4	236	188	186	237	148	81	—	019
444	423	49	7	493	430	440	497	316	181	—	020
767	720	113	31	880	751	722	884	525	356	—	021
516	507	23	9	539	516	423	543	238	236	1	022
106	100	30	7	136	107	101	139	54	83	1	023
219	209	22	7	241	216	201	259	109	149	—	024
402	383	15	11	417	394	335	427	176	254	—	025
251	241	62	8	313	249	216	317	81	236	—	026
367	358	69	11	436	369	340	445	149	297	1	027
237	227	7	6	244	233	205	253	92	157	—	028
616	565	72	17	688	582	562	698	365	333	—	029
268	251	21	15	289	266	268	301	222	71	—	030
132	129	18	—	150	129	131	151	86	64	—	031
226	211	13	4	239	215	218	249	95	152	—	032
360	331	72	18	432	349	315	431	149	279	—	033
83	80	24	21	107	101	56	103	4	112	—	034
190	169	46	9	236	178	142	232	72	162	—	035
295	275	47	5	342	280	262	354	164	191	—	036
373	350	97	8	470	358	365	470	268	201	—	037
94	90	11	4	105	94	88	106	57	51	—	038
14.334	13.973	1.352	1.014	15.686	14.987	13.832	15.725	11.822	3.899	8	039
333	295	22	9	355	304	323	360	198	162	—	040
68	68	12	4	80	72	69	91	30	63	—	041
741	697	35	15	776	712	708	783	626	151	2	042
1.095	1.062	177	48	1.272	1.110	1.022	1.291	712	581	1	043
292	269	35	15	327	284	255	333	130	207	—	044
42	41	6	1	48	42	42	50	20	30	—	045
138	134	10	2	148	136	130	155	95	59	—	046
1.392	1.319	287	88	1.679	1.407	1.366	1.684	1.188	492	—	047
47	45	15	—	62	45	40	66	15	51	—	048
638	601	50	22	688	623	560	700	350	341	—	049
194	188	36	2	230	190	179	235	86	144	—	050
359	345	39	5	398	350	337	400	234	168	—	051
248	241	71	32	319	273	239	320	184	140	1	052
1.822	1.737	229	150	2.051	1.887	1.815	2.056	1.444	622	—	053
140	130	32	9	172	139	134	179	117	61	—	054
86	84	18	3	104	87	78	107	33	74	—	055
183	180	21	5	204	185	175	204	105	101	—	056
175	155	28	11	203	166	159	209	77	132	—	057
121	120	20	7	141	127	119	143	66	78	1	058
476	442	59	6	535	448	462	543	284	219	—	059
145	141	29	6	174	147	143	181	69	113	—	060
270	266	33	4	303	270	265	311	114	199	4	061
149	146	12	5	161	151	150	176	59	118	—	062
281	274	24	6	305	280	265	305	157	149	—	063
149	138	29	6	178	144	138	181	75	114	—	064

segue TAV. 19 — Abitazioni occupate

Codice dei Comuni	COMUNI	TOTALE ABITAZIONI		ABITAZIONI						
		Numero	Stanze	ACQUA POTABILE					Nell'abitazione	
				Di acquedotto			Di pozzo o cisterna	TOTALE	1	2 o più
				Nell'abi- tazione	Fuori dell'abi- tazione	TOTALE				
065	DENICE	115	571	92	—	92	20	112	66	7
066	DERNICE	128	658	116	2	118	8	126	85	12
067	FABBRICA CURONE	478	2.270	465	5	470	1	471	362	54
068	FELIZZANO	901	3.920	854	8	862	34	896	726	90
069	FRACONALTO	129	591	120	2	122	7	129	109	7
070	FRANCAVILLA BISIO	148	736	137	1	138	9	147	115	21
071	FRASCARO	137	705	97	3	100	36	136	90	20
072	FRASSINELLO MONFERRATO	264	1.313	256	2	258	5	263	188	30
073	FRASSINETO PO	556	2.369	31	3	34	513	547	386	72
074	FRESONARA	281	1.413	270	5	275	5	280	196	31
075	FRUGAROLO	716	3.402	638	5	643	66	709	583	63
076	FUBINE	678	3.131	642	6	648	27	675	498	87
077	GABIANO	588	2.654	566	2	568	12	580	423	53
078	GAMALERO	323	1.650	260	4	264	57	321	279	23
079	GARBAGNA	287	1.355	256	1	257	30	287	220	22
080	GAVAZZANA	64	296	61	1	62	2	64	47	7
081	GAVI	1.737	7.854	1.637	12	1.649	85	1.734	1.427	168
082	GIAROLE	276	1.246	30	—	30	244	274	220	31
083	GREMIASCO	176	849	163	4	167	8	175	135	18
084	GROGNARDO	182	827	167	3	170	9	179	132	15
085	GRONDONA	208	1.043	204	1	205	3	208	145	23
086	GUAZZORA	137	732	22	3	25	109	134	86	10
087	ISOLA SANT'ANTONIO	340	1.642	26	3	29	298	327	239	39
088	LERMA	319	1.561	310	1	311	7	318	248	37
089	LU	608	2.844	589	3	592	11	603	468	57
090	MALVICINO	48	231	41	—	41	7	48	34	8
091	MASIO	659	3.077	608	3	611	46	657	496	49
092	MELAZZO	465	2.149	418	6	424	39	463	334	56
093	MERANA	94	432	88	2	90	4	94	80	3
094	MIRABELLO MONFERRATO	596	2.719	561	4	565	30	595	447	53
095	MOLARE	694	3.115	668	3	671	19	690	548	63
096	MOLINO DEI TORTI	304	1.513	47	1	48	248	296	207	37
097	MOMBELLO MONFERRATO	499	2.253	470	9	479	20	499	355	46
098	MOMPERONE	113	576	93	—	93	17	110	89	7
099	MONCESTINO	119	511	106	—	106	12	118	85	5
100	MONGIARDINO LIGURE	145	704	138	3	141	1	142	114	5
101	MONLEALE	276	1.468	224	1	225	46	271	205	30
102	MONTACUTO	183	814	173	1	174	9	183	154	8
103	MONTALDEO	178	780	174	—	174	4	178	126	10
104	MONTALDO BORMIDA	287	1.471	276	1	277	9	286	216	31
105	MONTECASTELLO	159	798	154	1	155	2	157	102	19
106	MONTECHIARO D'ACQUI	231	1.153	182	2	184	44	228	176	17
107	MONTEGIOCO	99	524	91	3	94	5	99	82	9
108	MONTEMARZINO	190	892	180	3	183	6	189	161	14
109	MORANO SUL PO	704	3.013	128	2	130	567	697	517	90
110	MORBELLO	250	1.094	237	1	238	11	249	203	15
111	MORNESE	273	1.301	267	1	268	4	272	204	26
112	MORSASCO	292	1.381	284	2	286	6	292	225	17
113	MURISENGO	632	3.065	616	1	617	12	629	453	101
114	NOVI LIGURE	11.469	47.840	11.110	45	11.155	303	11.458	9.560	1.256
115	OCCIMIANO	501	2.415	446	4	450	46	496	396	62
116	ODALENGO GRANDE	244	1.163	197	1	198	43	241	167	17
117	ODALENGO PICCOLO	108	599	101	—	101	3	104	83	10
118	OLIVOLA	83	402	80	1	81	1	82	57	7
119	ORSARA BORMIDA	193	912	189	—	189	3	192	149	14
120	OTTIGLIO	358	1.695	334	1	335	6	341	220	31
121	OVADA	4.632	20.614	4.501	16	4.517	106	4.623	3.978	394
122	OVIGLIO	480	2.261	438	5	443	35	478	355	62
123	OZZANO MONFERRATO	666	2.955	640	4	644	18	662	517	66
124	PADERNA	108	673	108	—	108	—	108	80	15
125	PARETO	308	1.507	276	—	276	26	302	226	16
126	PARODI LIGURE	385	1.807	382	—	382	3	385	322	16
127	PASTURANA	263	1.278	260	—	260	3	263	202	44
128	PECETTO DI VALENZA	410	1.937	393	5	398	11	409	260	102

per servizio installato

FORNITE DI											ABITAZIONI SFORNITE DI ACQUA POTABILE E GABINETTO	Codice dei Comuni
GABINETTO						BAGNO	ELETRICITÀ	RISCALDAMENTO				
		Fuori dell'abitazione		TOTALE				Impianto fisso	Con apparecchi singoli			
TOTALE	di cui con scarico	TOTALE	di cui con scarico	Numero	di cui con scarico							
73	71	10	1	83	72	72	115	31	84	3	065	
97	92	13	—	110	92	90	126	23	105	—	066	
416	393	18	14	434	407	385	475	141	336	2	067	
816	801	82	35	898	836	763	895	601	298	—	068	
116	111	9	3	125	114	90	128	53	72	—	069	
136	123	10	2	146	125	131	145	90	54	—	070	
110	104	26	7	136	111	109	133	65	68	—	071	
218	212	45	13	263	225	193	262	99	165	—	072	
458	449	88	22	546	471	455	552	300	255	—	073	
227	218	52	9	279	227	213	280	169	111	—	074	
646	608	52	27	698	635	594	711	464	246	—	075	
585	566	80	17	665	583	576	676	403	267	—	076	
476	465	93	12	569	477	448	585	234	350	1	077	
302	268	15	5	317	273	291	323	169	153	—	078	
242	236	25	11	267	247	225	286	96	189	—	079	
54	52	8	5	62	57	52	64	35	28	—	080	
1.595	1.569	111	58	1.706	1.627	1.465	1.724	1.162	565	—	081	
251	233	24	6	275	239	241	272	172	103	—	082	
153	149	12	5	165	154	143	175	43	131	—	083	
147	134	29	8	176	142	126	180	41	139	1	084	
168	166	33	21	201	187	156	207	86	31	—	085	
96	89	35	4	131	93	99	136	57	77	—	086	
278	259	52	7	330	266	269	340	198	142	—	087	
285	279	29	16	314	295	244	316	175	142	—	088	
525	521	76	25	601	546	477	605	264	342	1	089	
42	39	3	2	45	41	31	48	17	30	—	090	
545	529	102	9	647	538	516	654	366	291	—	091	
390	355	57	20	447	375	343	458	192	268	—	092	
83	79	8	—	91	79	65	94	36	56	—	093	
500	486	85	34	585	520	478	595	303	293	1	094	
611	588	77	58	688	646	556	690	431	256	—	095	
244	232	54	21	298	253	248	304	142	160	1	096	
401	399	91	6	492	405	379	498	185	314	—	097	
96	93	7	1	103	94	92	112	43	68	1	098	
90	84	20	6	110	90	87	119	44	74	—	099	
119	93	1	1	120	94	90	142	24	120	1	100	
235	215	40	19	275	234	223	274	156	120	—	101	
162	159	4	3	166	162	150	182	28	36	—	102	
136	128	25	15	161	143	119	176	56	122	—	103	
247	234	31	10	278	244	223	286	134	150	—	104	
121	108	32	4	153	112	114	158	52	106	—	105	
193	186	31	3	224	189	176	231	84	145	1	106	
91	84	6	1	97	85	89	99	61	37	—	107	
175	168	8	1	183	169	163	190	67	121	1	108	
607	602	91	28	698	630	564	703	354	349	1	109	
218	204	26	6	244	210	167	249	109	130	—	110	
230	218	37	25	267	243	203	273	110	161	1	111	
242	226	39	9	281	235	215	291	117	173	—	112	
554	503	61	10	615	513	523	629	419	207	1	113	
10.816	10.140	604	402	11.420	10.542	10.220	11.453	9.393	2.032	—	114	
458	451	39	16	497	467	445	499	276	225	—	115	
184	176	47	7	231	183	176	240	74	139	2	116	
93	88	14	3	107	91	95	108	32	75	1	117	
64	63	19	—	83	63	50	82	16	67	—	118	
163	161	24	17	187	178	147	193	87	104	—	119	
251	248	106	12	357	260	222	356	85	273	—	120	
4.372	4.125	234	117	4.606	4.242	4.056	4.625	3.610	1.000	1	121	
417	405	55	13	472	418	390	479	248	225	—	122	
583	563	73	21	656	584	536	658	319	344	—	123	
95	93	12	5	107	98	94	108	47	60	—	124	
242	222	30	8	272	230	206	300	79	212	4	125	
338	337	27	21	365	358	308	380	119	264	—	126	
246	245	17	12	263	257	229	262	197	66	—	127	
362	337	44	9	406	346	348	410	236	174	1	128	

segue TAV. 19 — Abitazioni occupate

Codice dei Comuni	COMUNI	TOTALE ABITAZIONI		ACQUA POTABILE						ABITAZIONI	
		Numero	Stanze	Di acquedotto			Di pozzo o cisterna	TOTALE	Nell'abitazione		
				Nell'abitazione	Fuori dell'abitazione	TOTALE			1	2 o più	
129	PIETRA MARAZZI	249	1.338	240	2	242	5	247	159	68	
130	PIOVERA	272	1.259	186	5	191	77	268	180	36	
131	POMARO MONFERRATO	169	761	137	3	140	28	168	122	19	
132	PONTECURONE	1.514	6.469	1.418	4	1.422	90	1.512	1.211	160	
133	PONTESTURA	764	3.457	735	5	740	20	760	596	75	
134	PONTI	284	1.317	275	—	275	7	282	237	13	
135	PONZANO MONFERRATO	176	933	161	1	162	14	176	139	17	
136	PONZONE	538	2.432	491	2	493	43	536	395	58	
137	POZZOL GROPPPO	188	864	181	3	184	3	187	149	14	
138	POZZOLO FORMIGARO	1.700	7.470	1.512	7	1.519	173	1.692	1.358	164	
139	PRASCO	203	886	191	1	192	10	202	153	13	
140	PREDOSA	829	3.974	809	2	811	18	829	643	96	
141	QUARGNENTO	484	2.178	434	5	439	45	484	358	37	
142	QUATTORDIO	686	3.286	660	2	662	24	686	492	143	
143	RICALDONE	307	1.395	279	3	282	24	306	252	22	
144	RIVALTA BORMIDA	643	2.915	603	6	609	32	641	527	54	
145	RIVARONE	146	723	141	1	142	4	146	93	13	
146	ROCCAFORTE LIGURE	86	411	79	2	81	5	86	66	7	
147	ROCCA GRIMALDA	546	2.664	437	2	439	101	540	421	48	
148	ROCCHETTA LIGURE	119	617	116	1	117	2	119	100	10	
149	ROSIGNANO MONFERRATO	572	2.969	555	2	557	10	567	400	98	
150	SALA MONFERRATO	225	1.120	209	1	210	12	222	172	14	
151	SALE	1.670	7.769	864	17	881	762	1.643	1.255	159	
152	SAN CRISTOFORO	251	1.147	251	—	251	—	251	213	19	
153	SAN GIORGIO MONFERRATO	515	2.420	502	3	505	8	513	388	85	
154	SAN SALVATORE MONFERRATO	1.712	7.444	1.660	7	1.667	37	1.704	1.285	249	
155	SAN SEBASTIANO CURONE	216	1.020	203	—	203	9	212	167	36	
156	SANT'AGATA FOSSILI	167	804	164	—	164	—	164	133	17	
157	SARDIGLIANO	244	1.054	242	—	242	1	243	195	16	
158	SAREZZANO	426	2.074	410	6	416	10	426	318	64	
159	SERRALUNGA DI CREA	296	1.379	288	—	288	8	296	225	46	
160	SERRAVALLE SCRIVIA	2.236	9.912	2.148	10	2.158	78	2.236	1.942	231	
161	SEZZADIO	642	3.220	610	4	614	24	638	455	59	
162	SILVANO D'ORBA	693	3.145	632	—	632	57	689	543	78	
163	SOLERO	750	3.290	661	10	671	74	745	505	86	
164	SOLONGHELLO	143	639	138	3	141	1	142	103	10	
165	SPIGNO MONFERRATO	681	3.233	598	5	603	75	678	544	50	
166	SPINETO SCRIVIA	161	799	159	1	160	—	160	110	18	
167	STAZZANO	767	3.469	726	2	728	37	765	675	56	
168	STREVI	685	3.055	598	1	599	85	684	588	42	
169	TAGLIOLO MONFERRATO	497	2.270	479	2	481	14	495	400	66	
170	TASSAROLO	202	914	199	—	199	1	200	156	27	
171	TERRUGGIA	258	1.298	227	2	229	29	258	170	51	
172	TERZO	291	1.402	284	1	285	6	291	209	42	
173	TICINETO	550	2.506	17	1	18	531	549	385	84	
174	TORTONA	10.472	43.433	10.073	44	10.117	335	10.452	8.516	1.175	
175	TREVILLE	139	692	135	—	135	2	137	93	21	
176	TRISOBBIO	282	1.323	276	1	277	4	281	213	21	
177	VALENZA	8.204	31.994	8.028	38	8.066	131	8.197	6.484	1.269	
178	VALMACCA	505	2.322	66	6	72	429	501	324	68	
179	VIGNALE MONFERRATO	520	2.428	515	—	515	4	519	385	63	
180	VIGNOLE BORBERA	705	3.138	690	—	690	15	705	587	55	
181	VIGUZZOLO	1.089	4.855	1.053	10	1.063	21	1.084	871	119	
182	VILLADEATI	317	1.580	310	—	310	4	314	222	30	
183	VILLALVERNIA	365	1.703	361	—	361	4	365	299	46	
184	VILLAMIROGLIO	183	742	147	2	149	21	170	113	5	
185	VILLANOVA MONFERRATO	740	3.253	73	5	78	654	732	472	108	
186	VILLAROMAGNANO	237	1.189	217	3	220	16	236	195	26	
187	VISONE	550	2.441	535	6	541	7	548	455	59	
188	VOLPEDO	507	2.326	484	3	487	19	506	411	47	
189	VOLPEGLINO	72	342	60	3	63	8	71	58	7	
190	VOLTAGGIO	355	1.628	341	1	342	12	354	296	39	
	TOTALE PROVINCIA	174.781	757.230	160.403	934	161.337	12.691	174.028	138.480	18.769	

per servizio installato

FORNITE DI										ABITAZIONI SFORNITE DI ACQUA POTABILE E GABINETTO	Codice dei Comuni
GABINETTO						BAGNO	ELETTRICITÀ	RISCALDAMENTO			
		Fuori dell'abitazione		TOTALE				Impianto fisso	Con apparecchi singoli		
TOTALE	di cui con scarico	TOTALE	di cui con scarico	Numero	di cui con scarico						
227	215	21	10	248	225	220	248	148	100	1	129
216	202	49	8	265	210	215	272	98	174	1	130
141	141	25	10	166	151	127	167	56	112	1	131
1.371	1.273	132	78	1.503	1.351	1.387	1.513	1.004	504	—	132
671	642	80	29	751	671	627	764	378	384	1	133
250	242	22	4	272	246	216	283	156	128	2	134
156	148	18	2	174	150	143	176	64	112	—	135
453	439	73	36	526	475	385	530	183	345	2	136
163	157	19	1	182	158	158	187	78	109	—	137
1.522	1.444	167	75	1.689	1.519	1.466	1.693	1.218	478	1	138
166	163	36	12	202	175	150	202	92	111	—	139
739	676	77	9	816	685	696	828	490	336	—	140
395	378	53	8	448	386	374	483	243	238	—	141
635	607	46	10	681	617	627	685	487	197	—	142
274	264	31	12	305	276	214	307	100	196	—	143
581	574	53	16	634	590	521	641	444	199	1	144
106	100	37	10	143	110	107	146	59	86	—	145
73	70	5	5	78	75	67	86	20	65	—	146
469	428	61	18	530	446	381	543	224	310	2	147
110	107	4	4	114	111	88	119	40	78	—	148
498	493	54	13	552	506	459	571	267	291	2	149
186	176	29	6	215	182	174	223	86	138	1	150
1.414	1.346	238	74	1.652	1.420	1.372	1.664	918	740	1	151
232	214	11	7	243	221	218	251	137	108	—	152
473	463	32	13	505	476	446	515	325	181	2	153
1.534	1.494	156	51	1.690	1.545	1.439	1.711	1.066	642	3	154
203	187	9	2	212	189	175	216	104	110	—	155
150	149	14	4	164	153	140	167	72	94	2	156
211	198	20	9	231	207	200	242	100	142	1	157
382	376	35	9	417	385	372	426	217	203	—	158
271	268	19	4	290	272	254	296	155	140	—	159
2.173	2.147	59	40	2.232	2.187	2.044	2.235	1.807	413	—	160
514	466	117	43	631	509	498	640	370	268	—	161
621	601	51	19	672	620	557	692	407	279	4	162
591	525	123	54	714	579	581	749	346	377	—	163
113	105	24	5	137	110	102	143	48	95	—	164
594	573	57	18	651	591	508	674	281	398	—	165
128	118	20	4	148	122	122	161	56	101	—	166
731	701	30	8	761	709	675	764	560	203	—	167
630	620	53	18	683	638	575	685	461	221	—	168
466	451	23	13	489	464	417	488	300	197	—	169
183	177	18	7	201	184	171	202	123	78	1	170
221	219	33	12	254	231	214	257	139	118	—	171
251	247	39	12	290	259	237	291	152	136	—	172
469	468	81	10	550	478	476	550	362	186	—	173
9.691	9.563	730	469	10.421	10.032	9.482	10.465	7.994	2.462	1	174
114	109	20	7	134	116	105	138	51	87	2	175
234	206	43	18	277	224	204	278	107	173	—	176
7.753	7.487	403	273	8.156	7.760	7.578	8.201	6.858	1.334	2	177
392	386	111	10	503	396	396	504	251	254	—	178
448	415	54	23	502	438	421	519	202	318	1	179
642	612	59	46	701	658	598	701	520	184	—	180
990	920	89	46	1.079	966	966	1.087	744	342	1	181
252	233	55	11	307	244	217	315	102	72	1	182
345	292	15	6	360	298	322	365	240	124	—	183
118	112	62	7	180	119	106	182	45	86	—	184
580	548	157	75	737	623	560	739	400	339	—	185
221	211	9	5	230	216	212	236	140	96	—	186
514	491	23	9	537	500	477	549	337	207	1	187
458	444	39	16	497	460	423	506	296	205	—	188
65	62	5	—	70	62	54	72	27	45	—	189
335	324	12	8	347	332	265	344	146	206	—	190
157.249	149.358	15.315	6.706	172.564	156.064	149.544	174.287	118.235	55.048	101	

TAV. 20 - Abitazioni occupate per figura giuridica

Codice dei Comuni	COMUNI	ABITAZIONI OCCUPATE									
		PERSONA FISICA		IMPRESE		COOPERATIVE EDILIZIE A PROPRIETÀ INDIVIDUALE E INDIVISA		STATO, REGIONI, PROVINCE COMUNI, IACP		ENTI PREVIDENZIALI	
		Abitazioni	Stanze	Abitazioni	Stanze	Abitazioni	Stanze	Abitazioni	Stanze	Abitazioni	Stanze
001	ACQUI TERME	7.475	31.546	123	563	65	309	428	1.664	4	13
002	ALBERA LIGURE	188	808	—	—	—	—	—	—	—	—
003	ALESSANDRIA	32.797	130.909	1.016	4.424	643	2.774	2.525	9.319	55	243
004	ALFIANO NATTA	359	1.833	—	—	—	—	2	8	—	—
005	ALICE BEL COLLE	336	1.745	—	—	—	—	3	11	—	—
006	ALLUVIONI CAMBIO'	398	2.016	—	—	—	—	—	—	—	—
007	ALTAVILLA MONFERRATO	248	1.181	2	6	—	—	—	—	—	—
008	ALZANO SCRIVIA	119	565	—	—	—	—	—	—	—	—
009	ARQUATA SCRIVIA	2.166	9.296	28	153	3	12	73	318	—	—
010	AVOLASCA	145	698	1	11	—	—	—	—	—	—
011	BALZOLA	602	2.825	9	30	—	—	6	24	—	—
012	BASALUZZO	612	3.008	1	6	—	—	2	9	—	—
013	BASSIGNANA	558	2.715	6	26	1	4	2	9	—	—
014	BELFORTE MONFERRATO	132	583	1	4	—	—	1	3	—	—
015	BERGAMASCO	384	1.810	1	4	—	—	5	19	—	—
016	BERZANO DI TORTONA	64	346	—	—	—	—	—	—	—	—
017	BISTAGNO	660	3.044	1	4	1	5	—	—	—	—
018	BORGHETTO DI BORBERA	728	3.489	3	14	—	—	1	5	—	—
019	BORGORATTO ALESSANDRINO	231	1.037	3	20	—	—	3	9	—	—
020	BORGO SAN MARTINO	491	2.346	—	—	—	—	4	14	—	—
021	BOSCO MARENGO	854	4.239	7	44	—	—	24	97	—	—
022	BOSIO	525	2.442	3	17	—	—	12	50	—	—
023	BOZZOLE	134	656	—	—	—	—	4	16	—	—
024	BRIGNANO-FRASCATA	258	1.198	—	—	—	—	1	3	—	—
025	CABELLA LIGURE	430	1.955	—	—	—	—	1	1	—	—
026	CAMAGNA MONFERRATO	314	1.385	1	6	—	—	—	—	—	—
027	CAMINO	411	2.053	1	4	—	—	28	120	—	—
028	CANTALUPO LIGURE	251	1.167	—	—	1	7	—	—	—	—
029	CAPRIATA D'ORBA	692	3.417	2	9	2	8	—	—	—	—
030	CARBONARA SCRIVIA	291	1.390	9	35	—	—	—	—	—	—
031	CARENTINO	143	735	6	27	—	—	—	—	—	—
032	CAREZZANO	242	1.193	—	—	—	—	1	3	—	—
033	CARPENETO	428	2.198	—	—	—	—	5	48	—	—
034	CARREGA LIGURE	115	538	—	—	—	—	—	—	—	—
035	CARROSIO	236	917	—	—	—	—	—	—	—	—
036	CARTOSIO	357	1.777	—	—	—	—	—	—	—	—
037	CASAL CERMELLI	461	2.161	2	10	—	—	4	15	—	—
038	CASALEGGIO BOIRO	95	418	5	23	—	—	7	27	—	—
039	CASALE MONFERRATO	14.338	57.155	241	1.090	156	671	761	2.999	33	138
040	CASALNOCETO	348	1.734	—	—	—	—	11	45	—	—
041	CASASCO	93	434	—	—	—	—	—	—	—	—
042	CASSANO SPINOLA	764	3.439	—	—	—	—	18	79	—	—
043	CASSINE	1.266	5.965	3	10	—	—	18	81	—	—
044	CASSINELLE	336	1.565	—	—	—	—	1	1	—	—
045	CASTELLANIA	48	271	—	—	—	—	—	—	—	—
046	CASTELLAR GUIDOBONO	147	649	—	—	—	—	7	31	1	4
047	CASTELLAZZO BORMIDA	1.645	7.531	11	54	—	—	27	106	—	—
048	CASTELLETTO D'ERRO	66	295	—	—	—	—	—	—	—	—
049	CASTELLETTO D'ORBA	699	3.271	—	—	—	—	—	—	—	—
050	CASTELLETTO MERLI	229	1.165	—	—	—	—	2	9	—	—
051	CASTELLETTO MONFERRATO	339	1.613	—	—	61	290	2	6	—	—
052	CASTELNUOVO BORMIDA	323	1.724	—	—	—	—	—	—	—	—
053	CASTELNUOVO SCRIVIA	2.000	9.170	19	110	—	—	45	182	—	—
054	CASTELSPINA	173	791	6	54	—	—	—	—	—	—
055	CAVATORE	106	530	—	—	—	—	—	—	—	—
056	CELLA MONTE	200	1.112	2	13	—	—	2	8	—	—
057	CERESETO	206	927	1	5	—	—	1	4	—	—
058	CERRETO GRUE	142	717	—	—	—	—	—	—	—	—
059	CERRINA MONFERRATO	527	2.471	5	23	1	4	7	27	—	—
060	CONIOLO	174	806	5	26	—	—	1	3	—	—
061	CONZANO	311	1.563	—	—	—	—	2	17	—	—
062	COSTA VESCOVATO	162	856	8	93	—	—	3	9	—	—
063	CREMOLINO	301	1.465	1	13	—	—	—	—	—	—
064	CUCCARO MONFERRATO	186	919	3	14	1	2	—	—	—	—

del proprietario e titolo di godimento

		DI CUI IN AFFITTO O AD ALTRO TITOLO												Codice dei Comuni
ALTRO PROPRIETARIO		PERSONA FISICA		IMPRESE		COOPERATIVE EDILIZIE A PROPRIETÀ INDIVIDUALE E INDIVISA		STATO, REGIONI, PROVINCIE COMUNI, IACP		ENTI PREVIDENZIALI		ALTRO PROPRIETARIO		
Abitazioni	Stanze	Abitazioni	Stanze	Abitazioni	Stanze	Abitazioni	Stanze	Abitazioni	Stanze	Abitazioni	Stanze	Abitazioni	Stanze	
48	182	3.645	13.960	104	458	8	35	347	1.303	4	13	44	167	001
2	12	7	20	—	—	—	—	—	—	—	—	—	—	002
200	854	16.513	58.394	940	3.989	261	1.090	2.195	7.981	42	175	176	724	003
1	6	43	191	—	—	—	—	2	8	—	—	1	6	004
8	39	42	172	—	—	—	—	2	7	—	—	6	27	005
—	—	61	256	—	—	—	—	—	—	—	—	—	—	006
6	36	23	104	2	6	—	—	—	—	—	—	4	19	007
2	13	15	54	—	—	—	—	—	—	—	—	1	5	008
13	67	929	3.719	24	116	1	3	56	240	—	—	11	53	009
—	—	4	22	1	11	—	—	—	—	—	—	—	—	010
1	5	146	606	8	27	—	—	3	12	—	—	1	5	011
6	35	134	597	—	—	—	—	2	9	—	—	6	35	012
13	54	105	407	4	17	—	—	2	9	—	—	12	48	013
2	7	19	78	1	4	—	—	1	3	—	—	2	7	014
1	8	46	179	1	4	—	—	5	19	—	—	1	8	015
—	—	—	—	—	—	—	—	—	—	—	—	—	—	016
1	4	189	789	—	—	1	5	—	—	—	—	1	4	017
4	30	88	364	3	14	—	—	1	5	—	—	3	25	018
—	—	61	248	1	4	—	—	3	9	—	—	—	—	019
3	15	155	620	—	—	—	—	3	11	—	—	3	15	020
4	27	196	859	5	35	—	—	12	46	—	—	2	10	021
10	48	53	212	1	4	—	—	12	50	—	—	8	37	022
1	9	15	57	—	—	—	—	4	16	—	—	—	—	023
—	—	21	81	—	—	—	—	1	3	—	—	—	—	024
—	—	49	186	—	—	—	—	1	1	—	—	—	—	025
3	22	44	166	1	6	—	—	—	—	—	—	3	22	026
6	52	46	174	1	4	—	—	20	88	—	—	5	37	027
2	16	28	120	—	—	—	—	—	—	—	—	1	9	028
3	15	129	544	2	9	1	4	—	—	—	—	3	15	029
1	4	59	254	9	35	—	—	—	—	—	—	1	4	030
2	17	27	120	5	23	—	—	—	—	—	—	2	17	031
6	21	21	94	—	—	—	—	1	3	—	—	5	14	032
1	5	85	374	—	—	—	—	5	48	—	—	1	5	033
1	5	1	3	—	—	—	—	—	—	—	—	1	5	034
—	—	65	230	—	—	—	—	—	—	—	—	—	—	035
1	6	66	274	—	—	—	—	—	—	—	—	1	6	036
3	24	110	434	2	10	—	—	3	11	—	—	2	16	037
1	6	21	86	5	23	—	—	7	27	—	—	1	6	038
232	877	7.487	26.937	201	873	28	102	639	2.534	21	95	214	783	039
1	13	81	330	—	—	—	—	3	14	—	—	—	—	040
—	—	4	15	—	—	—	—	—	—	—	—	—	—	041
2	8	309	1.254	—	—	—	—	17	74	—	—	2	8	042
8	34	319	1.265	2	7	—	—	17	75	—	—	8	34	043
2	10	28	120	—	—	—	—	1	1	—	—	—	—	044
2	9	4	31	—	—	—	—	—	—	—	—	2	9	045
—	—	29	100	—	—	—	—	1	4	—	—	—	—	046
2	9	533	2.042	10	50	—	—	15	62	—	—	2	9	047
—	—	4	15	—	—	—	—	—	—	—	—	—	—	048
1	4	119	492	—	—	—	—	—	—	—	—	1	4	049
4	24	32	141	—	—	—	—	2	9	—	—	3	9	050
2	12	73	275	—	—	14	54	2	6	—	—	1	6	051
1	5	41	202	—	—	—	—	—	—	—	—	1	5	052
3	16	790	3.140	9	39	—	—	34	134	—	—	3	16	053
1	8	11	47	—	—	—	—	—	—	—	—	1	8	054
1	4	14	59	—	—	—	—	—	—	—	—	1	4	055
2	11	40	175	1	4	—	—	2	8	—	—	2	11	056
2	8	46	165	1	5	—	—	1	4	—	—	1	5	057
2	13	14	61	—	—	—	—	—	—	—	—	1	6	058
3	43	145	571	4	16	—	—	6	21	—	—	3	43	059
2	13	26	98	3	10	—	—	1	3	—	—	2	13	060
1	7	50	211	—	—	—	—	1	3	—	—	1	7	061
4	22	11	52	—	—	—	—	3	9	—	—	4	22	062
5	17	84	325	—	—	—	—	—	—	—	—	4	10	063
—	—	19	71	—	—	1	2	—	—	—	—	—	—	064

segue TAV. 20 — Abitazioni occupate per figura giuridica

Codice dei Comuni	COMUNI	ABITAZIONI OCCUPATE									
		PERSONA FISICA		IMPRESE		COOPERATIVE EDILIZIE A PROPRIETÀ INDIVIDUALE E INDIVISA		STATO, REGIONI, PROVINCE COMUNI, IACP		ENTI PREVIDENZIALI	
		Abitazioni	Stanze	Abitazioni	Stanze	Abitazioni	Stanze	Abitazioni	Stanze	Abitazioni	Stanze
065	DENICE	107	494	7	72	—	—	—	—	—	—
066	DERNICE	127	653	1	5	—	—	—	—	—	—
067	FABBRICA CURONE	475	2.254	1	5	—	—	1	3	—	—
068	FELIZZANO	826	3.631	59	217	—	—	14	62	1	5
069	FRACONALTO	119	532	2	18	—	—	2	5	—	—
070	FRANCAVILLA BISIO	144	697	2	20	—	—	1	13	—	—
071	FRASCARO	136	695	—	—	—	—	—	—	—	—
072	FRASSINELLO MONFERRATO	259	1.285	3	14	—	—	1	4	—	—
073	FRASSINETO PO	534	2.282	—	—	1	2	16	63	—	—
074	FRESONARA	279	1.401	1	6	1	6	—	—	—	—
075	FRUGAROLO	709	3.369	3	14	—	—	3	13	1	6
076	FUBINE	663	3.055	12	68	—	—	3	8	—	—
077	GABIANO	571	2.588	1	5	3	12	1	6	—	—
078	GAMALERO	322	1.642	—	—	—	—	1	8	—	—
079	GARBAGNA	284	1.334	1	4	—	—	—	—	—	—
080	GAVAZZANA	64	296	—	—	—	—	—	—	—	—
081	GAVI	1.666	7.503	44	225	2	10	22	95	—	—
082	GIAROLE	260	1.160	1	13	—	—	10	43	—	—
083	GREMIASCO	176	849	—	—	—	—	—	—	—	—
084	GROGNARDO	180	819	1	4	—	—	1	4	—	—
085	GRONDONA	193	985	—	—	—	—	14	53	—	—
086	GUAZZORA	134	711	2	10	—	—	—	—	—	—
087	ISOLA SANT'ANTONIO	340	1.642	—	—	—	—	—	—	—	—
088	LERMA	319	1.561	—	—	—	—	—	—	—	—
089	LU	596	2.785	5	23	1	5	1	2	—	—
090	MALVICINO	48	231	—	—	—	—	—	—	—	—
091	MASIO	657	3.070	1	2	—	—	—	—	—	—
092	MELAZZO	460	2.122	2	9	—	—	1	4	—	—
093	MERANA	93	431	—	—	—	—	1	1	—	—
094	MIRABELLO MONFERRATO	588	2.684	2	8	—	—	2	8	—	—
095	MOLARE	685	3.071	1	4	—	—	—	—	—	—
096	MOLINO DEI TORTI	302	1.498	1	5	—	—	—	—	—	—
097	MOMBELLO MONFERRATO	481	2.180	8	26	—	—	4	14	—	—
098	MOMPERONE	108	552	—	—	—	—	—	—	—	—
099	MONCESTINO	116	502	—	—	—	—	2	5	—	—
100	MONGIARDINO LIGURE	143	693	—	—	—	—	—	—	—	—
101	MONLEALE	274	1.460	1	6	—	—	—	—	—	—
102	MONTACUTO	181	801	—	—	—	—	—	—	—	—
103	MONTALDEO	177	769	—	—	—	—	—	—	—	—
104	MONTALDO BORMIDA	286	1.467	1	4	—	—	—	—	—	—
105	MONTECASTELLO	157	784	1	5	—	—	—	—	—	—
106	MONTECHIARO D'ACQUI	230	1.149	—	—	—	—	—	—	—	—
107	MONTEGIOCO	97	508	—	—	1	7	—	—	—	—
108	MONTEMARZINO	188	884	—	—	—	—	1	2	—	—
109	MORANO SUL PO	681	2.888	1	5	—	—	16	89	—	—
110	MORBELLO	247	1.078	1	4	2	12	—	—	—	—
111	MORNESE	270	1.291	1	5	—	—	—	—	—	—
112	MORSASCO	290	1.319	1	6	—	—	1	56	—	—
113	MURISENGO	628	3.048	1	4	—	—	1	4	—	—
114	NOVI LIGURE	10.326	42.751	180	855	339	1.609	548	2.305	4	18
115	OCCIMIANO	477	2.310	5	24	—	—	18	69	—	—
116	ODALENGO GRANDE	241	1.157	—	—	—	—	2	3	—	—
117	ODALENGO PICCOLO	106	591	—	—	—	—	1	5	—	—
118	OLIVOLA	78	377	1	5	1	8	2	5	—	—
119	ORSARA BORMIDA	190	899	—	—	1	5	1	4	—	—
120	OTTIGLIO	353	1.664	1	4	—	—	—	—	—	—
121	OVADA	4.365	19.459	83	375	26	138	105	406	26	118
122	OVIGLIO	474	2.237	—	—	1	2	5	22	—	—
123	OZZANO MONFERRATO	643	2.860	18	73	—	—	2	10	—	—
124	PADERNA	108	673	—	—	—	—	—	—	—	—
125	PARETO	308	1.507	—	—	—	—	—	—	—	—
126	PARODI LIGURE	381	1.787	—	—	—	—	—	—	—	—
127	PASTURANA	259	1.255	1	7	—	—	1	3	1	4
128	PECETTO DI VALENZA	406	1.919	—	—	—	—	2	9	—	—

del proprietario e titolo di godimento

		DI CUI IN AFFITTO O AD ALTRO TITOLO												Codice dei Comuni
ALTRO PROPRIETARIO		PERSONA FISICA		IMPRESE		COOPERATIVE EDILIZIE A PROPRIETÀ INDIVIDUALE E INDIVISA		STATO, REGIONI, PROVINCIE COMUNI, IACP		ENTI PREVIDENZIALI		ALTRO PROPRIETARIO		
Abitazioni	Stanze	Abitazioni	Stanze	Abitazioni	Stanze	Abitazioni	Stanze	Abitazioni	Stanze	Abitazioni	Stanze	Abitazioni	Stanze	
1	5	16	74	1	13	—	—	—	—	—	—	1	5	065
—	—	9	49	—	—	—	—	—	—	—	—	—	—	066
1	8	17	65	—	—	—	—	1	3	—	—	—	—	067
1	5	301	1.081	57	203	—	—	13	60	1	5	1	5	068
6	36	43	171	1	5	—	—	2	5	—	—	5	30	069
1	6	15	58	1	16	—	—	—	—	—	—	1	6	070
1	10	25	118	—	—	—	—	—	—	—	—	—	—	071
1	10	41	175	—	—	—	—	1	4	—	—	1	10	072
5	22	127	463	—	—	—	—	16	63	—	—	5	22	073
—	—	38	169	1	6	—	—	—	—	—	—	—	—	074
—	—	218	900	3	14	—	—	3	13	—	—	—	—	075
—	—	201	751	8	26	—	—	3	8	—	—	—	—	076
12	43	103	374	1	5	2	8	1	6	—	—	12	43	077
—	—	68	308	—	—	—	—	1	8	—	—	—	—	078
2	17	45	172	—	—	—	—	—	—	—	—	1	6	079
—	—	23	95	—	—	—	—	—	—	—	—	—	—	080
3	21	450	1.799	35	147	1	5	15	64	—	—	—	—	081
5	30	56	228	—	—	—	—	10	43	—	—	5	30	082
—	—	20	90	—	—	—	—	—	—	—	—	—	—	083
—	—	25	100	1	4	—	—	1	4	—	—	—	—	084
1	5	25	131	—	—	—	—	14	53	—	—	1	5	085
1	11	17	82	1	5	—	—	—	—	—	—	1	11	086
—	—	61	251	—	—	—	—	—	—	—	—	—	—	087
—	—	78	314	—	—	—	—	—	—	—	—	—	—	088
5	29	129	464	5	23	—	—	1	2	—	—	4	21	089
—	—	14	50	—	—	—	—	—	—	—	—	—	—	090
1	5	159	659	1	2	—	—	—	—	—	—	1	5	091
2	14	91	359	2	9	—	—	1	4	—	—	2	14	092
—	—	9	37	—	—	—	—	1	1	—	—	—	—	093
4	19	142	570	1	4	—	—	2	8	—	—	3	9	094
8	40	197	786	—	—	—	—	—	—	—	—	8	40	095
1	10	68	279	1	5	—	—	—	—	—	—	—	—	096
6	33	52	207	8	26	—	—	4	14	—	—	5	26	097
5	24	5	32	—	—	—	—	—	—	—	—	4	21	098
1	4	9	27	—	—	—	—	2	5	—	—	1	4	099
2	11	4	22	—	—	—	—	—	—	—	—	2	11	100
1	2	69	279	—	—	—	—	—	—	—	—	1	2	101
2	13	5	16	—	—	—	—	—	—	—	—	—	—	102
1	11	15	57	—	—	—	—	—	—	—	—	—	—	103
—	—	62	278	—	—	—	—	—	—	—	—	—	—	104
1	9	23	97	1	5	—	—	—	—	—	—	1	9	105
1	4	51	203	—	—	—	—	—	—	—	—	1	4	106
1	9	7	17	—	—	—	—	—	—	—	—	1	9	107
1	6	16	72	—	—	—	—	1	2	—	—	—	—	108
6	31	168	632	1	5	—	—	15	83	—	—	5	17	109
—	—	21	75	—	—	—	—	—	—	—	—	—	—	110
2	5	43	157	—	—	—	—	—	—	—	—	1	4	111
—	—	79	312	—	—	—	—	1	56	—	—	—	—	112
2	9	172	662	1	4	—	—	1	4	—	—	2	9	113
72	302	5.179	19.593	163	747	46	219	452	1.884	3	13	66	269	114
1	12	142	561	4	20	—	—	14	54	—	—	1	12	115
1	3	39	162	—	—	—	—	2	3	—	—	1	3	116
1	3	7	38	—	—	—	—	1	5	—	—	1	3	117
1	7	13	48	1	5	1	8	2	5	—	—	1	7	118
1	4	21	81	—	—	—	—	1	4	—	—	1	4	119
4	27	55	216	1	4	—	—	—	—	—	—	3	11	120
27	118	1.940	8.003	66	258	1	5	94	359	5	21	26	113	121
—	—	132	546	—	—	—	—	5	22	—	—	—	—	122
3	12	191	728	18	73	—	—	2	10	—	—	3	12	123
—	—	12	59	—	—	—	—	—	—	—	—	—	—	124
—	—	34	139	—	—	—	—	—	—	—	—	—	—	125
4	20	31	131	—	—	—	—	—	—	—	—	4	20	126
1	9	55	246	1	7	—	—	1	3	1	4	1	9	127
2	9	96	368	—	—	—	—	2	9	—	—	2	9	128

segue TAV. 20 — Abitazioni occupate per figura giuridica

Codice dei Comuni	COMUNI	ABITAZIONI OCCUPATE									
		PERSONA FISICA		IMPRESE		COOPERATIVE EDILIZIE A PROPRIETÀ INDIVIDUALE E INDIVISA		STATO, REGIONI, PROVINCE COMUNI, IACP		ENTI PREVIDENZIALI	
		Abitazioni	Stanze	Abitazioni	Stanze	Abitazioni	Stanze	Abitazioni	Stanze	Abitazioni	Stanze
129	PIETRA MARAZZI	244	1.314	3	17	—	—	1	1	—	—
130	PIOVERA	269	1.244	—	—	—	—	—	—	—	—
131	POMARO MONFERRATO	155	700	—	—	—	—	10	37	—	—
132	PONTECURONE	1.462	6.226	12	57	—	—	29	130	8	36
133	PONTESTURA	754	3.420	—	—	—	—	9	30	—	—
134	PONTI	280	1.294	1	4	—	—	2	10	—	—
135	PONZANO MONFERRATO	172	913	—	—	—	—	2	7	—	—
136	PONZONE	533	2.409	—	—	—	—	1	2	—	—
137	POZZOL GROPPLO	188	864	—	—	—	—	—	—	—	—
138	POZZOLO FORMIGARO	1.666	7.305	17	77	—	—	13	58	—	—
139	PRASCO	195	851	—	—	1	7	4	16	—	—
140	PREDOSA	813	3.900	4	20	—	—	7	33	—	—
141	QUARGNENTO	470	2.122	9	25	—	—	1	3	—	—
142	QUATTORDIO	587	2.858	60	245	—	—	13	54	23	104
143	RICALDONE	305	1.384	—	—	—	—	—	—	—	—
144	RIVALTA BORMIDA	642	2.906	—	—	—	—	—	—	—	—
145	RIVARONE	144	715	—	—	—	—	2	8	—	—
146	ROCCAFORTE LIGURE	86	411	—	—	—	—	—	—	—	—
147	ROCCA GRIMALDA	538	2.610	3	29	—	—	—	—	—	—
148	ROCCHETTA LIGURE	116	600	1	4	—	—	—	—	—	—
149	ROSIGNANO MONFERRATO	563	2.933	5	21	—	—	2	7	—	—
150	SALA MONFERRATO	223	1.108	—	—	1	4	—	—	—	—
151	SALE	1.607	7.486	18	86	—	—	22	81	—	—
152	SAN CRISTOFORO	251	1.147	—	—	—	—	—	—	—	—
153	SAN GIORGIO MONFERRATO	507	2.374	4	26	—	—	3	14	—	—
154	SAN SALVATORE MONFERRATO	1.685	7.330	9	38	1	5	13	50	—	—
155	SAN SEBASTIANO CURONE	214	1.011	2	9	—	—	—	—	—	—
156	SANT'AGATA FOSSILI	166	795	—	—	—	—	—	—	—	—
157	SARDIGLIANO	242	1.042	—	—	—	—	—	—	—	—
158	SAREZZANO	419	2.040	—	—	—	—	3	11	—	—
159	SERRALUNGA DI CREA	290	1.354	—	—	—	—	—	—	—	—
160	SERRAVALLE SCRIVIA	2.045	9.078	100	429	29	151	44	175	—	—
161	SEZZADIO	636	3.195	1	6	1	3	1	3	—	—
162	SILVANO D'ORBA	690	3.129	—	—	—	—	1	3	—	—
163	SOLERO	729	3.176	7	42	3	10	7	34	—	—
164	SOLONGHELLO	138	620	—	—	—	—	—	—	—	—
165	SPIGNO MONFERRATO	665	3.153	6	24	—	—	8	33	—	—
166	SPINETO SCRIVIA	161	799	—	—	—	—	—	—	—	—
167	STAZZANO	741	3.343	9	43	—	—	13	55	—	—
168	STREVI	611	2.800	67	224	2	9	2	8	—	—
169	TAGLILO MONFERRATO	492	2.247	2	7	—	—	—	—	—	—
170	TASSAROLO	202	914	—	—	—	—	—	—	—	—
171	TERRUGGIA	247	1.257	—	—	—	—	5	10	—	—
172	TERZO	289	1.395	—	—	—	—	2	7	—	—
173	TICINETO	547	2.492	—	—	—	—	2	6	—	—
174	TORTONA	9.642	40.226	109	475	81	307	567	2.095	—	—
175	TREVILLE	136	678	—	—	—	—	2	7	—	—
176	TRISOBBIO	282	1.323	—	—	—	—	—	—	—	—
177	VALENZA	7.668	29.779	95	378	202	886	182	725	16	73
178	VALMACCA	489	2.262	14	53	—	—	1	3	—	—
179	VIGNALE MONFERRATO	508	2.381	1	4	—	—	4	14	—	—
180	VIGNOLE BORBERA	699	3.110	3	12	—	—	—	—	—	—
181	VIGUZZOLO	995	4.500	3	11	—	—	8	32	—	—
182	VILLADEATI	309	1.535	2	21	1	5	1	6	—	—
183	VILLALVERNIA	345	1.612	1	5	1	4	15	62	—	—
184	VILLAMIROGLIO	180	730	—	—	—	—	—	—	—	—
185	VILLANOVA MONFERRATO	718	3.149	5	32	8	31	7	23	—	—
186	VILLAROMAGNANO	219	1.113	8	30	—	—	7	23	—	—
187	VISONE	542	2.409	2	7	2	6	2	10	—	—
188	VOLPEDO	500	2.289	3	10	—	—	3	9	—	—
189	VOLPEGLINO	68	321	2	8	—	—	1	7	—	—
190	VOLTAGGIO	312	1.436	15	72	—	—	3	12	1	4
	TOTALE PROVINCIA	163.235	709.043	2.597	11.655	1.647	7.330	5.882	22.719	174	766

del proprietario e titolo di godimento

		DI CUI IN AFFITTO O AD ALTRO TITOLO												Codice dei Comuni
ALTRO PROPRIETARIO		PERSONA FISICA		IMPRESE		COOPERATIVE EDILIZIE A PROPRIETÀ INDIVIDUALE E INDIVISA		STATO, REGIONI, PROVINCIE COMUNI, IACP		ENTI PREVIDENZIALI		ALTRO PROPRIETARIO		
Abitazioni	Stanze	Abitazioni	Stanze	Abitazioni	Stanze	Abitazioni	Stanze	Abitazioni	Stanze	Abitazioni	Stanze	Abitazioni	Stanze	
1	6	45	216	3	17	—	—	1	1	—	—	1	6	129
3	15	59	256	—	—	—	—	—	—	—	—	3	15	130
4	24	40	137	—	—	—	—	2	8	—	—	3	18	131
3	20	600	2.241	11	50	—	—	23	102	1	6	3	20	132
1	7	157	663	—	—	—	—	9	30	—	—	1	7	133
1	9	68	247	1	4	—	—	2	10	—	—	1	9	134
2	13	18	69	—	—	—	—	2	7	—	—	2	13	135
4	21	54	231	—	—	—	—	1	2	—	—	3	12	136
—	—	12	42	—	—	—	—	—	—	—	—	—	—	137
4	30	688	2.704	15	69	—	—	12	53	—	—	3	16	138
3	12	43	171	—	—	—	—	4	16	—	—	3	12	139
5	21	185	796	4	20	—	—	7	33	—	—	4	19	140
4	28	149	578	9	25	—	—	1	3	—	—	3	25	141
3	25	150	571	59	242	—	—	12	50	3	13	1	5	142
2	11	47	182	—	—	—	—	—	—	—	—	2	11	143
1	9	139	525	—	—	—	—	—	—	—	—	—	—	144
—	—	17	77	—	—	—	—	2	8	—	—	—	—	145
—	—	2	9	—	—	—	—	—	—	—	—	—	—	146
5	25	110	483	3	29	—	—	—	—	—	—	5	25	147
2	13	17	93	1	4	—	—	—	—	—	—	2	13	148
2	8	142	629	5	21	—	—	2	7	—	—	2	8	149
1	8	29	112	—	—	—	—	—	—	—	—	—	—	150
23	116	507	1.987	17	80	—	—	11	40	—	—	23	116	151
—	—	32	126	—	—	—	—	—	—	—	—	—	—	152
1	6	117	476	3	15	—	—	3	14	—	—	—	—	153
4	21	660	2.489	7	29	—	—	9	32	—	—	3	15	154
—	—	52	192	2	9	—	—	—	—	—	—	—	—	155
1	9	17	66	—	—	—	—	—	—	—	—	1	9	156
2	12	24	85	—	—	—	—	—	—	—	—	1	6	157
4	23	67	260	—	—	—	—	3	11	—	—	3	18	158
6	25	87	355	—	—	—	—	—	—	—	—	5	21	159
18	79	1.020	4.204	93	398	7	33	35	147	—	—	16	70	160
3	13	129	531	—	—	1	3	1	3	—	—	3	13	161
2	13	133	509	—	—	—	—	1	3	—	—	2	13	162
4	28	193	752	7	42	1	5	6	29	—	—	4	28	163
5	19	11	39	—	—	—	—	—	—	—	—	5	19	164
2	23	133	545	6	24	—	—	8	33	—	—	2	23	165
—	—	26	114	—	—	—	—	—	—	—	—	—	—	166
4	28	241	1.002	8	38	—	—	12	51	—	—	3	18	167
3	14	141	533	67	224	—	—	2	8	—	—	3	14	168
3	16	144	580	2	7	—	—	—	—	—	—	2	10	169
—	—	33	145	—	—	—	—	—	—	—	—	—	—	170
6	31	58	241	—	—	—	—	5	10	—	—	4	16	171
—	—	58	253	—	—	—	—	2	7	—	—	—	—	172
1	8	160	609	—	—	—	—	2	6	—	—	—	—	173
73	330	4.825	17.989	98	425	56	200	510	1.858	—	—	66	293	174
1	7	25	96	—	—	—	—	2	7	—	—	—	—	175
—	—	67	279	—	—	—	—	—	—	—	—	—	—	176
41	153	4.225	14.356	81	306	15	56	142	547	8	36	38	137	177
1	4	87	373	13	50	—	—	1	3	—	—	1	4	178
7	29	118	427	1	4	—	—	4	14	—	—	2	7	179
3	16	242	966	3	12	—	—	—	—	—	—	2	12	180
83	312	261	995	2	7	—	—	4	13	—	—	83	312	181
4	13	43	173	2	21	—	—	1	6	—	—	4	13	182
3	20	125	500	1	5	1	4	14	59	—	—	3	20	183
3	12	25	73	—	—	—	—	—	—	—	—	2	5	184
2	18	187	777	3	18	—	—	1	2	—	—	1	5	185
3	23	51	214	7	23	—	—	7	23	—	—	2	11	186
2	9	136	560	1	3	1	4	2	10	—	—	2	9	187
1	18	148	558	3	10	—	—	3	9	—	—	1	18	188
1	6	8	35	2	8	—	—	1	7	—	—	1	6	189
24	104	125	530	15	72	—	—	3	12	1	4	23	97	190
1.246	5.717	62.665	234.554	2.291	9.755	448	1.845	4.994	19.035	90	385	1.104	4.805	

Tav. 21 - Abitazioni non occupate per motivo della non occupazione

Codice dei Comuni	COMUNI	DISPONIBILI PER LA VENDITA O L'AFFITTO		UTILIZZABILI PER VACANZA		UTILIZZABILI PER LAVORO		ALTRI MOTIVI		TOTALE		di cui costruite dopo il 1971	
		Abitazioni	Stanze	Abitazioni	Stanze	Abitazioni	Stanze	Abitazioni	Stanze	Abitazioni	Stanze	Abitazioni	Stanze
001	ACQUI TERME	213	798	397	1.557	182	762	418	1.546	1.210	4.663	145	611
002	ALBERA LIGURE	19	74	163	647	12	49	9	28	203	798	60	247
003	ALESSANDRIA	1.079	3.791	843	3.881	437	1.517	1.544	5.590	3.903	14.779	565	2.297
004	ALFIANO NATTA	14	68	186	903	15	73	24	100	239	1.144	22	111
005	ALICE BEL COLLE	32	159	77	374	13	70	89	431	211	1.034	48	223
006	ALLUVIONI CAMBIO'	8	37	47	215	—	—	9	36	64	288	10	48
007	ALTAVILLA MONFERRATO	10	55	100	484	11	51	21	83	142	673	19	109
008	ALZANO SCRIVIA	15	55	4	29	14	53	14	56	47	193	14	56
009	ARQUATA SCRIVIA	47	187	267	1.321	40	172	215	908	569	2.588	47	200
010	AVOLASCA	12	48	74	288	6	32	3	12	95	380	23	89
011	BALZOLA	3	11	30	137	2	8	150	612	185	768	32	122
012	BASALUZZO	33	159	34	155	9	35	42	181	118	530	29	139
013	BASSIGNANA	16	72	122	519	27	100	94	384	259	1.075	34	131
014	BELFORTE MONFERRATO	13	42	178	690	4	16	8	32	203	780	51	184
015	BERGAMASCO	8	30	100	432	26	109	22	92	156	663	17	81
016	BERZANO DI TORTONA	6	24	12	79	—	—	4	21	22	124	8	53
017	BISTAGNO	25	110	153	634	29	115	52	241	259	1.100	33	137
018	BORGHETTO DI BORBERA	35	141	291	1.163	24	92	72	284	422	1.680	86	323
019	BORGORATTO ALESSANDRINO	14	64	25	119	7	33	5	18	51	234	12	62
020	BORGO SAN MARTINO	31	123	18	73	3	11	26	106	78	313	1	5
021	BOSCO MARENGO	28	115	102	471	67	275	109	485	306	1.346	25	109
022	BOSIO	23	81	275	1.146	11	45	31	147	340	1.419	57	239
023	BOZZOLE	4	22	33	150	5	25	6	28	48	225	3	19
024	BRIGNANO-FRASCATA	20	77	82	323	31	115	19	96	152	611	17	72
025	CABELLA LIGURE	174	545	406	1.561	8	36	55	213	643	2.355	153	571
026	CAMAGNA MONFERRATO	9	34	90	428	20	89	21	82	140	633	30	123
027	CAMINO	32	174	271	1.285	17	93	7	35	327	1.587	50	228
028	CANTALUPO LIGURE	12	44	235	994	4	16	12	52	263	1.106	113	449
029	CAPRIATA D'ORBA	31	149	218	1.040	23	128	72	283	344	1.600	38	161
030	CARBONARA SCRIVIA	23	91	34	159	2	9	28	121	87	380	21	87
031	CARENTINO	16	72	51	205	2	8	4	13	73	298	6	31
032	CAREZZANO	12	49	82	343	39	120	49	168	182	680	16	74
033	CARPENETO	32	129	144	697	37	173	60	248	273	1.247	28	149
034	CARREGA LIGURE	60	249	446	1.819	3	12	3	9	512	2.089	34	128
035	CARROSIO	23	83	178	694	7	25	8	26	216	828	44	169
036	CARTOSIO	36	121	184	788	51	191	20	78	291	1.178	108	453
037	CASAL CERMELLI	11	44	30	142	31	117	38	165	110	468	4	16
038	CASALEGGIO BOIRO	10	58	106	434	4	19	29	118	149	629	42	172
039	CASALE MONFERRATO	236	840	137	608	242	824	498	1.823	1.113	4.095	169	620
040	CASALNOCETO	8	34	13	56	7	32	10	41	38	163	3	15
041	CASASCO	10	34	28	110	15	63	2	7	55	214	11	45
042	CASSANO SPINOLA	43	175	99	434	11	47	79	321	232	977	35	144
043	CASSINE	36	245	248	1.064	110	495	95	366	489	2.170	135	672
044	CASSINELLE	25	97	438	1.713	21	93	40	171	524	2.074	250	981
045	CASTELLANIA	2	7	15	56	5	17	5	19	27	99	4	13
046	CASTELLAR GUIDOBONO	7	24	12	50	4	14	8	62	31	150	3	16
047	CASTELLAZZO BORMIDA	9	33	51	245	17	79	61	278	138	635	12	50
048	CASTELLETO D'ERRO	3	18	15	55	10	33	5	24	33	130	12	49
049	CASTELLETO D'ORBA	36	161	404	1.551	30	94	39	182	509	1.988	102	390
050	CASTELLETO MERLI	8	34	82	392	25	124	30	138	145	688	26	123
051	CASTELLETO MONFERRATO	11	45	81	347	26	98	83	360	201	850	79	332
052	CASTELNUOVO BORMIDA	10	39	81	358	4	21	36	162	131	580	5	20
053	CASTELNUOVO SCRIVIA	46	205	26	122	25	113	123	517	220	957	46	206
054	CASTELSPINA	3	12	36	175	—	—	16	59	55	246	2	11
055	CAVATORE	21	87	100	470	13	55	26	109	160	721	31	125
056	CELLA MONTE	12	64	42	200	24	92	8	35	86	391	12	64
057	CERESETO	2	9	42	212	6	19	29	116	79	356	17	104
058	CERRETO GRUE	4	18	26	102	6	21	3	13	39	154	13	43
059	CERRINA MONFERRATO	23	80	128	539	13	53	70	291	234	963	40	157
060	CONIOLO	2	8	38	182	1	4	17	61	58	255	10	50
061	CONZANO	11	52	77	378	19	90	28	133	135	653	28	127
062	COSTA VESCOVATO	4	22	37	154	19	74	3	14	63	264	2	11
063	CREMOLINO	17	54	185	831	58	240	35	163	295	1.288	74	342
064	CUCCARO MONFERRATO	7	42	53	224	3	24	44	171	107	461	13	56

segue TAV. 21 — Abitazioni non occupate per motivo della non occupazione

Codice dei Comuni	COMUNI	DISPONIBILI PER LA VENDITA O L'AFFITTO		UTILIZZABILI PER VACANZA		UTILIZZABILI PER LAVORO		ALTRI MOTIVI		TOTALE		di cui costruite dopo il 1971	
		Abitazioni	Stanze	Abitazioni	Stanze	Abitazioni	Stanze	Abitazioni	Stanze	Abitazioni	Stanze	Abitazioni	Stanze
065	DENICE	3	13	24	106	22	161	7	35	56	315	14	63
066	DERNICE	15	58	85	325	26	90	7	36	133	509	18	66
067	FABBRICA CURONE	147	482	468	1.794	25	84	112	323	752	2.683	229	759
068	FELIZZANO	31	148	70	287	19	77	41	158	161	670	19	75
069	FRACONALTO	18	88	309	1.207	6	22	8	41	341	1.358	104	353
070	FRANCAVILLA BISIO	2	12	41	158	8	34	13	81	64	285	12	47
071	FRASCARO	7	27	34	145	10	41	11	48	62	261	12	56
072	FRASSINELLO MONFERRATO	17	72	68	352	12	50	24	116	121	590	32	134
073	FRASSINETO PO	9	35	13	49	18	93	40	143	80	320	12	61
074	FRESONARA	4	13	52	252	19	72	21	64	96	401	3	12
075	FRUGAROLO	15	66	28	153	1	6	26	115	70	340	17	86
076	FUBINE	33	121	153	666	21	93	77	339	284	1.219	56	230
077	GABIANO	24	97	159	662	35	151	60	241	278	1.151	41	165
078	GAMALERO	17	75	10	48	1	5	6	29	34	157	—	—
079	GARBAGNA	9	38	182	745	13	45	28	103	232	931	60	234
080	GAVAZZANA	16	62	33	150	3	10	5	21	57	243	11	47
081	GAVI	186	750	776	3.366	54	230	262	1.055	1.278	5.401	342	1.415
082	GIAROLE	4	16	13	54	15	124	15	51	47	245	5	15
083	GREMIASCO	8	41	59	236	3	13	34	136	104	426	18	77
084	GROGNARDO	10	34	146	557	13	54	26	81	195	726	23	95
085	GRONDONA	14	62	150	619	3	14	52	210	219	905	54	228
086	GUAZZORA	3	9	17	81	3	17	9	45	32	152	4	22
087	ISOLA SANT'ANTONIO	14	56	21	95	7	33	33	143	75	327	9	48
088	LERMA	42	175	353	1.464	12	63	2	8	409	1.710	128	455
089	LU	7	20	101	436	27	120	29	108	164	684	34	165
090	MALVICINO	7	26	39	168	4	15	2	13	52	222	16	61
091	MASIO	26	110	118	505	22	84	25	120	191	819	33	141
092	MELAZZO	11	46	216	864	65	250	58	259	350	1.419	93	368
093	MERANA	2	10	41	165	5	26	10	35	58	236	17	71
094	MIRABELLO MONFERRATO	12	54	86	414	36	127	92	346	226	941	10	39
095	MOLARE	100	385	380	1.720	19	66	69	290	568	2.461	146	552
096	MOLINO DEI TORTI	1	4	5	26	5	20	22	104	33	154	1	4
097	MOMBELLO MONFERRATO	10	55	211	958	23	100	11	47	255	1.160	76	345
098	MOMPERONE	5	21	26	108	16	60	10	34	57	223	9	34
099	MONCESTINO	3	7	36	148	17	61	46	169	102	385	6	24
100	MONGIARDINO LIGURE	28	102	127	530	16	57	14	56	185	745	66	289
101	MONLEALE	9	46	69	284	22	88	20	88	120	506	30	128
102	MONTACUTO	2	9	70	258	21	81	3	12	96	360	37	153
103	MONTALDEO	5	23	44	167	20	94	21	82	90	366	6	23
104	MONTALDO BORMIDA	36	151	175	803	11	42	31	139	253	1.135	72	331
105	MONTECASTELLO	5	20	59	273	6	23	17	71	87	387	6	27
106	MONTECHIARO D'ACQUI	36	112	39	198	27	129	7	44	109	483	37	148
107	MONTEGIOCO	4	18	39	152	7	31	3	12	53	213	14	52
108	MONTEMARZINO	11	41	93	359	13	54	24	91	141	545	33	122
109	MORANO SUL PO	30	91	63	240	6	30	76	283	175	644	11	54
110	MORBELLO	94	365	189	751	3	11	20	86	306	1.213	84	364
111	MORNESE	22	83	198	853	3	18	27	130	250	1.084	61	276
112	MORSASCO	43	161	160	619	41	178	18	66	262	1.024	72	270
113	MURISENGO	20	97	202	982	24	103	36	171	282	1.353	59	282
114	NOVI LIGURE	319	1.234	227	1.307	119	476	562	2.304	1.227	5.321	199	856
115	OCCIMIANO	14	71	19	119	5	21	19	91	57	302	8	45
116	ODALENGO GRANDE	6	34	159	641	21	68	57	185	243	928	32	125
117	ODALENGO PICCOLO	4	21	49	245	14	51	22	104	89	421	9	38
118	OLIVOLA	12	62	23	134	7	35	2	9	44	240	2	8
119	ORSARA BORMIDA	4	14	111	457	22	91	55	213	192	775	21	77
120	OTTIGLIO	27	122	124	559	17	65	40	181	208	927	23	107
121	OVADA	115	457	430	1.956	86	388	492	1.981	1.123	4.782	202	838
122	OVIGLIO	15	70	39	173	5	23	43	171	102	437	10	42
123	OZZANO MONFERRATO	27	95	92	438	43	191	47	183	209	907	21	87
124	PADERNA	4	20	30	154	1	6	13	63	48	243	4	23
125	PARETO	21	83	214	902	30	147	34	137	299	1.269	112	435
126	PARODI LIGURE	42	155	289	1.233	13	51	22	89	366	1.528	84	380
127	PASTURANA	23	109	64	326	5	33	31	135	123	603	40	195
128	PECETTO DI VALENZA	24	126	103	440	17	85	27	126	171	777	78	312

segue TAV. 21 — Abitazioni non occupate per motivo della non occupazione

Codice dei Comuni	COMUNI	DISPONIBILI PER LA VENDITA O L'AFFITTO		UTILIZZABILI PER VACANZA		UTILIZZABILI PER LAVORO		ALTRI MOTIVI		TOTALE		di cui costruite dopo il 1971	
		Abitazioni	Stanze	Abitazioni	Stanze	Abitazioni	Stanze	Abitazioni	Stanze	Abitazioni	Stanze	Abitazioni	Stanze
129	PIETRA MARAZZI	6	27	140	631	13	64	30	135	189	857	56	266
130	PIOVERA	3	13	36	153	15	73	5	28	59	267	10	52
131	POMARO MONFERRATO	4	14	44	187	11	54	26	99	85	354	10	60
132	PONTECURONE	9	35	5	17	3	13	2	5	19	70	3	11
133	PONTESTURA	14	70	145	652	23	123	62	252	244	1.097	37	162
134	PONTI	9	41	72	277	34	128	28	130	143	576	30	127
135	PONZANO MONFERRATO	21	94	103	538	18	91	3	14	145	737	20	106
136	PONZONE	275	944	1.277	5.177	14	45	47	211	1.613	6.377	684	2.550
137	POZZOL GROPPPO	—	—	33	166	6	34	2	9	41	209	15	67
138	POZZOLO FORMIGARO	36	146	97	407	56	223	110	466	299	1.242	43	194
139	PRASCO	17	59	115	465	5	16	46	172	183	712	54	224
140	PREDOSA	23	96	165	742	45	171	86	355	319	1.364	49	218
141	QUARGNENTO	24	90	97	427	35	144	92	373	248	1.034	48	187
142	QUATTORDIO	46	189	56	240	24	95	40	141	166	665	16	60
143	RICALDONE	7	28	47	229	46	178	7	31	107	466	4	14
144	RIVALTA BORMIDA	168	651	128	549	23	88	27	107	346	1.395	47	190
145	RIVARONE	14	60	43	181	19	89	13	55	89	385	14	65
146	ROCCAFORTE LIGURE	31	116	83	346	4	19	9	36	127	517	42	160
147	ROCCA GRIMALDA	22	92	347	1.618	60	229	101	430	530	2.369	138	623
148	ROCCHETTA LIGURE	10	40	50	223	4	17	30	141	94	421	17	71
149	ROSIGNANO MONFERRATO	38	192	142	681	34	171	60	229	274	1.273	38	151
150	SALA MONFERRATO	2	6	44	199	17	59	26	93	89	357	13	54
151	SALE	65	266	69	323	93	369	156	682	383	1.640	84	378
152	SAN CRISTOFORO	7	24	102	397	1	2	29	86	139	509	17	82
153	SAN GIORGIO MONFERRATO	9	32	40	179	11	54	15	103	75	368	11	48
154	SAN SALVATORE MONFERRATO	121	482	218	957	82	335	137	591	558	2.365	187	777
155	SAN SEBASTIANO CURONE	6	24	56	217	18	71	23	98	103	410	11	42
156	SANT'AGATA FOSSILI	—	—	46	219	14	57	48	168	108	444	26	104
157	SARDIGLIANO	25	90	87	331	11	47	5	21	128	489	12	49
158	SAREZZANO	9	38	88	396	13	43	24	114	134	591	23	114
159	SERRALUNGA DI CREA	11	92	100	436	13	46	18	70	142	644	6	37
160	SERRAVALLE SCRIVIA	93	432	160	921	36	181	141	605	430	2.139	58	272
161	SEZZADIO	25	116	69	336	36	158	23	102	153	712	28	130
162	SILVANO D'ORBA	26	106	214	876	34	103	129	522	403	1.607	103	410
163	SOLERO	33	137	71	283	11	45	43	154	158	619	32	109
164	SOLONGHELLO	4	15	64	310	10	38	9	59	87	422	4	18
165	SPIGNO MONFERRATO	22	96	144	691	47	203	28	122	241	1.112	42	192
166	SPINETO SCRIVIA	1	4	43	179	7	23	34	111	85	317	10	51
167	STAZZANO	19	80	136	590	28	129	75	333	258	1.132	54	214
168	STREVI	87	305	234	975	63	250	43	228	427	1.758	152	577
169	TAGLILO MONFERRATO	85	309	292	1.255	48	189	73	287	498	2.040	204	812
170	TASSAROLO	16	56	91	317	9	48	17	78	133	499	52	207
171	TERRUGGIA	38	148	30	153	11	50	27	109	106	460	61	237
172	TERZO	13	58	66	289	38	162	50	177	167	686	51	189
173	TICINETO	22	99	28	147	7	24	7	21	64	291	6	38
174	TORTONA	340	1.239	292	1.349	185	644	461	1.729	1.278	4.961	197	776
175	TREVILLE	3	8	61	309	11	48	9	35	84	400	15	77
176	TRISOBBIO	36	158	219	840	15	73	42	152	312	1.223	39	149
177	VALENZA	183	549	189	849	177	518	405	1.271	954	3.187	111	417
178	VALMACCA	27	99	43	172	12	57	3	14	85	342	11	46
179	VIGNALE MONFERRATO	21	92	220	971	44	182	91	364	376	1.609	48	219
180	VIGNOLE BORBERA	27	96	102	410	5	31	74	343	208	880	27	118
181	VIGUZZOLO	41	162	36	155	25	112	41	148	143	577	40	166
182	VILLADEATI	19	83	145	687	40	181	13	56	217	1.007	22	96
183	VILLALVERNIA	30	112	47	194	1	5	6	21	84	332	7	26
184	VILLAMIROGLIO	9	37	139	480	4	15	17	54	169	586	12	50
185	VILLANOVA MONFERRATO	29	111	11	41	4	17	27	118	71	287	19	86
186	VILLAROMAGNANO	3	7	24	99	21	94	14	83	62	283	12	46
187	VISONE	42	156	158	641	8	32	21	71	229	900	45	171
188	VOLPEDO	8	48	75	339	26	137	85	344	194	868	46	208
189	VOLPEGLINO	4	13	18	70	4	15	13	55	39	153	2	10
190	VOLTAGGIO	35	140	468	2.106	4	20	20	121	527	2.387	79	321
	TOTALE PROVINCIA	6.992	27.026	24.569	106.237	4.886	19.726	11.209	44.546	47.656	197.535	9.630	39.559

TAV. 22 - Abitazioni non occupate per servizio installato

Codice dei Comuni	COMUNI	TOTALE ABITAZIONI	ABITAZIONI CHE DISPONGONO DI					ABITAZIONI CHE NON DISPONGONO DI				
			Acqua potabile	Gabinetto	Bagno	Elettricità	Riscaldamento	Acqua potabile	Gabinetto	Bagno	Elettricità	Riscaldamento
001	ACQUI TERME	1.210	1.074	1.054	787	1.075	847	22	43	287	28	124
002	ALBERA LIGURE	203	202	192	136	201	184	1	10	57	—	13
003	ALESSANDRIA	3.903	3.412	3.327	2.253	3.432	2.786	192	238	1.236	180	611
004	ALFIANO NATTA	239	234	220	155	236	72	5	19	84	2	163
005	ALICE BEL COLLE	211	194	188	124	202	157	15	23	85	3	53
006	ALLUVIONI CAMBIO'	64	64	61	41	60	59	—	2	21	3	4
007	ALTAVILLA MONFERRATO	142	138	134	94	136	133	4	8	48	5	9
008	ALZANO SCRIVIA	47	45	44	24	46	44	2	3	22	1	3
009	ARQUATA SCRIVIA	569	552	544	343	530	391	17	25	216	37	173
010	AVOLASCA	95	94	88	79	95	95	—	7	9	—	—
011	BALZOLA	185	162	179	88	182	176	23	6	97	3	9
012	BASALUZZO	118	107	105	69	104	83	4	5	38	8	28
013	BASSIGNANA	259	222	216	127	224	192	36	43	127	34	66
014	BELFORTE MONFERRATO	203	184	181	101	167	150	19	22	102	36	53
015	BERGAMASCO	156	149	149	72	147	104	6	6	84	9	52
016	BERZANO DI TORTONA	22	17	21	14	21	13	5	1	8	1	9
017	BISTAGNO	259	255	243	169	256	255	1	15	87	1	1
018	BORGHETTO DI BORBERA	422	412	381	263	397	365	6	39	152	24	51
019	BORGORATTO ALESSANDRINO	51	50	50	29	51	44	—	1	21	—	6
020	BORGO SAN MARTINO	78	75	58	34	64	54	3	20	43	14	24
021	BOSCO MARENGO	306	282	277	179	271	252	21	28	121	34	51
022	BOSIO	340	331	327	180	305	150	9	13	158	35	183
023	BOZZOLE	48	44	45	33	47	45	4	2	14	1	3
024	BRIGNANO-FRASCATA	152	131	131	84	142	133	15	20	65	10	16
025	CABELLA LIGURE	643	639	617	410	628	636	2	26	233	12	6
026	CAMAGNA MONFERRATO	140	130	123	86	123	114	10	17	54	10	26
027	CAMINO	327	312	299	206	320	294	10	28	117	3	24
028	CANTALUPO LIGURE	263	263	256	217	262	149	—	1	38	1	11
029	CAPRIATA D'ORBA	344	329	307	211	325	250	13	36	130	17	88
030	CARBONARA SCRIVIA	87	86	82	68	81	70	—	5	17	5	17
031	CARENTINO	73	73	72	47	72	73	—	1	26	1	—
032	CAREZZANO	182	145	109	76	161	129	34	70	97	19	47
033	CARPENETO	273	260	245	150	262	172	9	27	120	11	91
034	CARREGA LIGURE	512	491	462	261	396	506	21	50	251	116	—
035	CARROSIO	216	215	216	114	211	201	1	—	102	5	13
036	CARTOSIO	291	273	269	167	277	259	15	19	113	13	31
037	CASAL CERPELLI	110	76	73	47	78	49	1	3	26	1	19
038	CASALEGGIO BOIRO	149	142	130	89	126	130	7	16	57	22	18
039	CASALE MONFERRATO	1.113	1.014	1.025	690	1.017	840	97	88	419	94	265
040	CASALNOCETO	38	7	7	5	7	7	—	—	2	—	—
041	CASASCO	55	50	40	28	53	42	4	14	26	2	13
042	CASSANO SPINOLA	232	215	211	132	229	197	13	20	98	3	31
043	CASSINE	489	478	463	280	479	429	8	25	200	9	55
044	CASSINELLE	524	515	496	431	516	470	3	27	88	8	52
045	CASTELLANIA	27	27	20	19	27	25	—	7	8	—	2
046	CASTELLAR GUIDOBONO	31	29	29	21	30	25	2	2	10	1	6
047	CASTELLAZZO BORMIDA	138	125	126	72	128	96	10	7	52	6	32
048	CASTELLETTA D'ERRO	33	32	31	19	31	33	—	2	14	2	—
049	CASTELLETTA D'ORBA	509	504	495	314	501	389	4	13	190	6	114
050	CASTELLETTA MERLI	145	132	135	91	134	96	12	10	53	9	49
051	CASTELLETTA MONFERRATO	201	187	184	147	186	174	11	16	52	13	26
052	CASTELNUOVO BORMIDA	131	125	127	60	123	98	3	4	71	7	22
053	CASTELNUOVO SCRIVIA	220	196	188	94	194	168	23	29	103	25	48
054	CASTELSPINA	55	50	46	27	52	42	5	9	28	3	13
055	CAVATORE	160	142	139	82	135	134	17	21	78	25	26
056	CELLA MONTE	86	79	72	54	75	65	7	14	32	11	20
057	CERESETO	79	59	51	30	70	47	14	18	21	3	19
058	CERRETO GRUE	39	36	38	33	38	36	2	1	6	1	3
059	CERRINA MONFERRATO	234	213	201	131	221	126	17	33	89	12	107
060	CONIOLO	58	55	55	38	55	48	3	3	19	3	9
061	CONZANO	135	129	126	110	134	114	6	9	25	1	21
062	COSTA VESCOVATO	63	59	55	38	55	59	4	8	24	6	4
063	CREMOLINO	295	291	288	200	290	234	3	7	94	5	59
064	CUCCARO MONFERRATO	107	95	76	61	94	84	11	27	15	9	21

segue TAV. 22 — Abitazioni non occupate per servizio installato


Codice dei Comuni	COMUNI	TOTALE ABITAZIONI	ABITAZIONI CHE DISPONGONO DI					ABITAZIONI CHE NON DISPONGONO DI				
			Acqua potabile	Gabinetto	Bagno	Elettricità	Riscaldamento	Acqua potabile	Gabinetto	Bagno	Elettricità	Riscaldamento
065	DENICE	56	53	39	32	53	43	1	16	10	2	12
066	DERNICE	133	116	108	63	112	87	15	22	67	21	45
067	FABBRICA CURONE	752	669	638	575	682	560	79	114	174	69	186
068	FELIZZANO	161	150	157	101	155	131	11	4	59	6	29
069	FRACONALTO	341	336	333	204	326	138	5	8	137	15	203
070	FRANCAVILLA BISIO	64	58	59	41	59	57	4	4	22	4	7
071	FRASCARO	62	56	56	36	54	47	5	6	26	8	15
072	FRASSINELLO MONFERRATO	121	116	112	69	115	90	3	8	50	5	27
073	FRASSINETO PO	80	70	73	34	75	62	9	7	46	5	16
074	FRESONARA	96	86	74	47	92	61	10	22	47	4	33
075	FRUGAROLO	70	56	49	40	54	37	—	6	14	3	11
076	FUBINE	284	272	252	204	271	196	10	31	78	12	84
077	GABIANO	278	239	224	173	243	191	37	53	103	34	83
078	GAMALERO	34	32	34	34	34	33	—	—	—	—	1
079	GARBAGNA	232	209	208	150	214	195	21	19	53	17	22
080	GAVAZZANA	57	49	41	32	52	40	8	16	25	5	17
081	GAVI	1.278	1.225	1.203	838	1.225	1.049	47	75	439	52	225
082	GIAROLE	47	34	34	26	34	27	12	13	20	12	18
083	GREMIASCO	104	98	89	64	96	87	6	15	40	8	17
084	GROGNARDO	195	177	184	98	177	156	15	9	91	16	34
085	GRONDONA	219	214	201	135	212	93	5	18	84	7	122
086	GUAZZORA	32	29	23	17	32	24	3	9	14	—	8
087	ISOLA SANT'ANTONIO	75	46	57	30	64	53	29	18	45	11	21
088	LERMA	409	399	393	282	397	327	9	15	125	12	81
089	LU	164	160	160	110	157	146	4	4	53	7	17
090	MALVICINO	52	49	49	35	48	49	—	2	16	4	3
091	MASIO	191	184	173	116	179	167	6	18	75	11	23
092	MELAZZO	350	335	314	213	330	280	13	34	125	20	66
093	MERANA	58	57	58	29	57	56	—	—	29	1	2
094	MIRABELLO MONFERRATO	226	187	168	109	191	109	34	56	111	34	112
095	MOLARE	568	552	535	362	546	392	13	33	205	22	174
096	MOLINO DEI TORTI	33	28	28	15	29	19	4	5	18	4	8
097	MOMBELLO MONFERRATO	255	251	248	187	246	225	3	6	68	3	27
098	MOMPERONE	57	44	47	24	49	33	12	10	32	8	23
099	MONCESTINO	102	86	69	46	85	49	13	31	51	16	52
100	MONGIARDINO LIGURE	185	176	162	107	178	165	2	19	67	7	5
101	MONLEALE	120	110	114	87	112	118	10	6	33	8	1
102	MONTACUTO	96	87	74	62	94	11	8	21	33	2	85
103	MONTALDEO	90	86	80	57	86	62	3	10	32	2	22
104	MONTALDO BORMIDA	253	239	231	181	241	215	11	21	67	9	27
105	MONTECASTELLO	87	82	79	43	84	65	4	7	34	3	14
106	MONTECHIARO D'ACQUI	109	103	97	73	107	100	5	12	36	2	8
107	MONTEGIOCO	53	51	50	39	49	45	2	3	14	3	7
108	MONTEMARZINO	141	131	124	99	136	132	4	16	39	4	8
109	MORANO SUL PO	175	139	144	70	145	129	36	31	105	29	45
110	MORBELLO	306	299	299	188	302	278	3	6	108	2	20
111	MORNESE	250	234	240	171	236	164	3	10	74	5	81
112	MORSASCO	262	253	243	177	253	235	7	18	81	8	19
113	MURISENGO	282	277	257	198	277	265	4	20	82	4	14
114	NOVI LIGURE	1.227	1.193	1.170	852	1.189	1.067	16	41	337	25	122
115	OCCIMIANO	57	53	52	31	53	40	4	5	26	4	17
116	ODALENGO GRANDE	243	203	194	132	209	141	37	46	102	30	98
117	ODALENGO PICCOLO	89	77	71	51	80	62	12	18	37	9	27
118	OLIVOLA	44	42	42	28	42	36	1	2	15	2	8
119	ORSARA BORMIDA	192	183	172	109	182	162	9	20	81	8	30
120	OTTIGLIO	208	175	178	113	187	189	33	30	95	21	19
121	OVADA	1.123	1.095	1.074	629	1.065	903	15	42	472	52	185
122	OVIGLIO	102	55	46	27	59	27	4	9	29	1	19
123	OZZANO MONFERRATO	209	196	187	124	192	140	13	22	84	16	68
124	PADERNA	48	45	44	37	45	40	3	4	11	3	8
125	PARETO	299	278	254	198	272	144	21	45	97	27	149
126	PARODI LIGURE	366	362	353	258	363	181	4	13	107	3	184
127	PASTURANA	123	115	118	84	119	94	8	5	39	4	29
128	PECETTO DI VALENZA	171	160	157	116	151	146	11	13	54	19	25


segue TAV. 22 — Abitazioni non occupate per servizio installato

Codice dei Comuni	COMUNI	TOTALE ABITAZIONI	ABITAZIONI CHE DISPONGONO DI					ABITAZIONI CHE NON DISPONGONO DI				
			Acqua potabile	Gabinetto	Bagno	Elettricità	Riscaldamento	Acqua potabile	Gabinetto	Bagno	Elettricità	Riscaldamento
129	PIETRA MARAZZI	189	177	171	133	173	143	11	18	56	15	45
130	PIOVERA	59	54	50	40	55	50	5	9	19	4	9
131	POMARO MONFERRATO	85	76	68	36	78	46	9	17	49	7	39
132	PONTECURONE	19	19	19	16	18	16	—	—	3	1	2
133	PONTESTURA	244	223	217	142	218	171	19	27	97	25	67
134	PONTI	143	133	112	69	135	129	10	30	73	8	14
135	PONZANO MONFERRATO	145	135	137	97	140	129	10	7	47	5	15
136	PONZONE	1.613	1.573	1.572	1.288	1.574	1.368	30	40	290	35	238
137	POZZOL GROPPPO	41	41	41	38	39	30	—	—	3	2	11
138	POZZOLO FORMIGARO	299	280	265	148	277	197	16	31	142	20	87
139	PRASCO	183	176	179	108	177	164	6	4	75	5	19
140	PREDOSA	319	303	279	181	294	218	13	37	131	23	97
141	QUARGNENTO	248	235	167	109	225	193	8	77	135	22	39
142	QUATTORDIO	166	158	141	93	156	137	3	17	60	9	23
143	RICALDONE	107	103	102	39	102	58	3	4	66	—	48
144	RIVALTA BORMIDA	346	309	290	128	312	253	37	56	217	34	93
145	RIVARONE	89	85	76	51	76	46	4	13	38	13	43
146	ROCCAFORTE LIGURE	127	118	107	93	122	101	3	13	23	—	5
147	ROCCA GRIMALDA	530	495	464	302	500	340	28	64	206	28	189
148	ROCCHETTA LIGURE	94	94	85	64	92	58	—	9	30	2	34
149	ROSIGNANO MONFERRATO	274	249	220	154	246	164	24	54	118	28	110
150	SALA MONFERRATO	89	69	69	47	71	49	19	19	41	18	38
151	SALE	383	298	320	186	307	221	79	59	184	73	155
152	SAN CRISTOFORO	139	137	138	90	137	2	1	1	49	2	3
153	SAN GIORGIO MONFERRATO	75	70	75	58	72	72	3	—	14	2	3
154	SAN SALVATORE MONFERRATO	558	511	478	358	508	396	44	78	194	49	154
155	SAN SEBASTIANO CURONE	103	97	95	67	101	82	5	7	35	2	21
156	SANT'AGATA FOSSILI	108	108	106	77	108	81	—	2	31	—	25
157	SARDIGLIANO	128	127	128	97	125	127	—	—	31	2	—
158	SAREZZANO	134	133	118	100	133	114	1	16	33	1	20
159	SERRALUNGA DI CREA	142	135	127	79	139	121	7	15	62	3	21
160	SERRAVALLE SCRIVIA	430	420	426	302	412	331	10	4	127	18	98
161	SEZZADIO	153	139	122	87	138	102	10	30	62	15	51
162	SILVANO D'ORBA	403	341	323	227	371	301	60	80	174	32	98
163	SOLERO	158	131	134	79	129	104	24	21	74	28	52
164	SOLONGHELLO	87	77	75	49	79	75	8	12	38	8	12
165	SPIGNO MONFERRATO	241	235	228	146	236	219	4	13	95	5	22
166	SPINETO SCRIVIA	85	64	70	39	64	41	18	12	43	18	41
167	STAZZANO	258	248	247	173	241	198	9	11	80	17	59
168	STREVI	427	413	412	285	415	316	12	14	141	11	109
169	TAGLIOLO MONFERRATO	498	488	482	372	455	448	5	16	124	43	49
170	TASSAROLO	133	128	126	92	123	107	5	7	41	10	26
171	TERRUGGIA	106	104	96	79	104	101	2	9	25	2	5
172	TERZO	167	163	151	115	163	129	4	16	52	4	38
173	TICINETO	64	60	50	40	60	58	4	14	24	4	6
174	TORTONA	1.278	1.179	1.188	836	1.192	1.078	95	86	437	78	195
175	TREVILLE	84	73	79	57	76	67	10	4	22	8	11
176	TRISOBBIO	312	302	294	191	301	295	6	16	112	9	16
177	VALENZA	954	879	838	632	888	772	38	82	245	32	140
178	VALMACCA	85	83	83	39	84	74	1	2	45	1	11
179	VIGNALE MONFERRATO	376	348	327	221	346	263	26	48	149	29	112
180	VIGNOLE BORBERA	208	208	204	124	207	168	—	4	81	1	40
181	VIGUZZOLO	143	135	134	95	135	100	6	8	44	7	16
182	VILLADEATI	217	197	181	134	208	77	20	34	79	9	136
183	VILLALVERNIA	84	83	84	40	82	84	—	—	44	—	—
184	VILLAMIROGLIO	169	130	137	74	149	55	39	32	94	19	114
185	VILLANOVA MONFERRATO	71	66	64	34	63	41	4	7	32	8	29
186	VILLAROMAGNANO	62	60	54	35	55	40	2	8	25	6	22
187	VISONE	229	220	207	149	221	216	—	3	67	1	3
188	VOLPEDO	194	181	182	123	176	159	12	12	70	18	34
189	VOLPEGLINO	39	34	27	16	33	9	3	5	16	4	4
190	VOLTAGGIO	527	516	522	392	509	345	8	5	133	18	180
	TOTALE PROVINCIA	47.656	44.355	42.958	29.511	44.265	36.208	2.394	3.873	16.670	2.640	9.677

segue TAV. 23 — Abitazioni non occupate per figura giuridica del proprietario

Codice dei Comuni	COMUNI	PERSONA FISICA		IMPRESE		COOPERATIVE EDILIZIE A PROPRIETÀ INDIVIDUALE E INDIVISA		STATO, REGIONI PROVINCIE, COMUNI, IACP		ENTI PREVIDENZIALI		ALTRO PROPRIETARIO	
		Abitazioni	Stanze	Abitazioni	Stanze	Abitazioni	Stanze	Abitazioni	Stanze	Abitazioni	Stanze	Abitazioni	Stanze
129	PIETRA MARAZZI	187	846	—	—	—	—	—	—	—	—	2	11
130	PIOVERA	56	251	1	9	—	—	—	—	—	—	2	7
131	POMARO MONFERRATO	81	324	1	5	—	—	—	—	—	—	3	25
132	PONTECURONE	18	68	1	2	—	—	—	—	—	—	—	—
133	PONTESTURA	238	1.060	—	—	1	5	2	15	—	—	3	17
134	PONTI	139	549	—	—	—	—	3	24	—	—	1	3
135	PONZANO MONFERRATO	139	717	—	—	—	—	4	15	—	—	2	5
136	PONZONE	1.543	6.165	56	139	—	—	5	20	—	—	9	53
137	POZZOL GROPPLO	39	196	1	9	1	4	—	—	—	—	—	—
138	POZZOLO FORMIGARO	294	1.216	2	11	—	—	—	—	—	—	3	15
139	PRASCO	182	709	—	—	—	—	1	3	—	—	—	—
140	PREDOSA	313	1.333	—	—	—	—	2	11	—	—	4	20
141	QUARGNENTO	237	993	6	17	—	—	1	4	—	—	4	20
142	QUATTORDIO	144	605	16	36	—	—	4	17	—	—	2	7
143	RICALDONE	106	461	—	—	—	—	—	—	—	—	1	5
144	RIVALTA BORMIDA	319	1.289	9	30	12	48	2	13	—	—	4	15
145	RIVARONE	85	366	—	—	—	—	2	6	—	—	2	13
146	ROCCAFORTE LIGURE	125	509	—	—	—	—	—	—	—	—	2	8
147	ROCCA GRIMALDA	522	2.321	4	33	—	—	2	7	—	—	2	8
148	ROCCHETTA LIGURE	91	410	—	—	—	—	2	7	—	—	1	4
149	ROSIGNANO MONFERRATO	256	1.196	14	57	—	—	4	20	—	—	—	—
150	SALA MONFERRATO	83	336	2	11	—	—	4	10	—	—	—	—
151	SALE	341	1.467	30	115	—	—	1	12	—	—	11	46
152	SAN CRISTOFORO	139	509	—	—	—	—	—	—	—	—	—	—
153	SAN GIORGIO MONFERRATO	72	310	1	7	1	47	—	—	—	—	1	4
154	SAN SALVATORE MONFERRATO	472	2.019	69	279	—	—	14	53	—	—	3	14
155	SAN SEBASTIANO CURONE	103	410	—	—	—	—	—	—	—	—	—	—
156	SANT'AGATA FOSSILI	108	444	—	—	—	—	—	—	—	—	—	—
157	SARDIGLIANO	128	489	—	—	—	—	—	—	—	—	—	—
158	SAREZZANO	134	591	—	—	—	—	—	—	—	—	—	—
159	SERRALUNGA DI CREA	135	553	2	16	—	—	2	6	—	—	3	69
160	SERRAVALLE SCRIVIA	385	1.896	17	91	—	—	5	25	—	—	23	127
161	SEZZADIO	152	708	—	—	—	—	—	—	—	—	1	4
162	SILVANO D'ORBA	398	1.593	—	—	—	—	2	6	—	—	3	8
163	SOLERO	154	601	2	10	—	—	2	8	—	—	—	—
164	SOLONGHELLO	76	352	2	25	4	17	2	19	—	—	3	9
165	SPIGNO MONFERRATO	237	1.097	3	11	—	—	1	4	—	—	—	—
166	SPINETO SCRIVIA	84	316	—	—	—	—	—	—	—	—	1	1
167	STAZZANO	247	1.087	2	8	—	—	3	15	—	—	6	22
168	STREVI	364	1.506	57	193	—	—	4	45	—	—	2	14
169	TAGLIOLO MONFERRATO	460	1.895	37	140	1	5	—	—	—	—	—	—
170	TASSAROLO	133	499	—	—	—	—	—	—	—	—	—	—
171	TERRUGGIA	84	379	8	40	—	—	9	24	—	—	5	17
172	TERZO	167	686	—	—	—	—	—	—	—	—	—	—
173	TICINETO	64	291	—	—	—	—	—	—	—	—	—	—
174	TORTONA	1.212	4.717	42	169	3	10	14	44	—	—	7	21
175	TREVILLE	81	391	—	—	—	—	1	4	—	—	2	5
176	TRISOBBIO	311	1.218	1	5	—	—	—	—	—	—	—	—
177	VALENZA	862	2.959	75	177	2	6	3	9	—	—	12	36
178	VALMACCA	80	316	5	26	—	—	—	—	—	—	—	—
179	VIGNALE MONFERRATO	371	1.584	2	12	—	—	1	2	—	—	2	11
180	VIGNOLE BORBERA	200	784	—	—	—	—	—	—	—	—	8	96
181	VIGUZZOLO	137	546	5	28	—	—	1	3	—	—	—	—
182	VILLADEATI	216	1.003	1	4	—	—	—	—	—	—	—	—
183	VILLALVERNIA	76	304	1	5	2	5	5	18	—	—	—	—
184	VILLAMIROGLIO	164	567	2	10	—	—	—	—	—	—	3	9
185	VILLANOVA MONFERRATO	60	231	—	—	10	46	—	—	—	—	1	10
186	VILLAROMAGNANO	56	260	1	4	—	—	1	3	—	—	4	16
187	VISONE	229	900	—	—	—	—	—	—	—	—	—	—
188	VOLPEDO	190	845	3	17	—	—	—	—	—	—	1	6
189	VOLPEGLINO	37	143	—	—	—	—	1	4	—	—	1	6
190	VOLTAGGIO	486	2.171	28	131	—	—	2	9	—	—	11	76
	TOTALE PROVINCIA	45.235	187.299	1.213	4.983	183	833	456	1.754	3	11	566	2.655





parte seconda
dati provinciali

TAV. 1 — Popolazione residente per singolo anno di età, sesso e stato civile

ETÀ (anni)	MASCHI						FEMMINE					
	CELIBI	CONIUGATI	VEDOVI	SEPARATI LEGALMENTE	DIVORZIATI	TOTALE	NUBILI	CONIUGATE	VEDOVE	SEPARATE LEGALMENTE	DIVORZIATE	TOTALE
0	1.550	—	—	—	—	1.550	1.528	—	—	—	—	1.528
1	1.661	—	—	—	—	1.661	1.576	—	—	—	—	1.576
2	1.753	—	—	—	—	1.753	1.605	—	—	—	—	1.605
3	1.912	—	—	—	—	1.912	1.854	—	—	—	—	1.854
4	2.134	—	—	—	—	2.134	1.984	—	—	—	—	1.984
meno di 5	9.010	—	—	—	—	9.010	8.547	—	—	—	—	8.547
5	2.318	—	—	—	—	2.318	2.187	—	—	—	—	2.187
6	2.342	—	—	—	—	2.342	2.188	—	—	—	—	2.188
7	2.492	—	—	—	—	2.492	2.338	—	—	—	—	2.338
8	2.484	—	—	—	—	2.484	2.324	—	—	—	—	2.324
9	2.635	—	—	—	—	2.635	2.520	—	—	—	—	2.520
5 - 9	12.271	—	—	—	—	12.271	11.557	—	—	—	—	11.557
10	2.728	—	—	—	—	2.728	2.655	—	—	—	—	2.655
11	2.847	—	—	—	—	2.847	2.523	—	—	—	—	2.523
12	2.884	—	—	—	—	2.884	2.749	—	—	—	—	2.749
13	2.804	—	—	—	—	2.804	2.728	—	—	—	—	2.728
14	3.015	—	—	—	—	3.015	2.859	—	—	—	—	2.859
10 - 14	14.278	—	—	—	—	14.278	13.514	—	—	—	—	13.514
15	3.069	—	—	—	—	3.069	2.978	—	—	—	—	2.978
16	3.115	7	—	—	—	3.122	2.899	4	3	1	—	2.907
17	3.155	8	—	—	—	3.163	3.054	28	4	1	—	3.087
18	2.961	10	1	1	—	2.973	2.758	122	2	—	—	2.882
19	2.951	23	—	2	—	2.976	2.550	296	4	6	—	2.856
15 - 19	15.251	48	1	3	—	15.303	14.239	450	13	8	—	14.710
20	2.857	46	1	1	—	2.905	2.315	526	6	5	—	2.852
21	2.809	121	—	—	—	2.930	1.876	780	1	17	—	2.674
22	2.706	240	—	3	—	2.949	1.646	1.085	2	25	4	2.762
23	2.513	435	1	7	—	2.956	1.406	1.410	2	34	—	2.852
24	2.237	675	—	23	—	2.935	1.167	1.535	2	42	3	2.749
20 - 24	13.122	1.517	2	34	—	14.675	8.410	5.336	13	123	7	13.889
25	1.893	974	3	23	—	2.893	875	1.814	4	53	3	2.749
26	1.603	1.217	—	33	2	2.855	716	1.892	6	62	8	2.684
27	1.377	1.380	—	28	1	2.786	621	1.960	11	63	1	2.656
28	1.116	1.688	3	29	5	2.841	504	2.096	5	55	6	2.666
29	952	1.739	—	42	6	2.739	459	2.105	8	64	10	2.646
25 - 29	6.941	6.998	6	155	14	14.114	3.175	9.867	34	297	28	13.401
30	851	1.954	1	54	1	2.861	390	2.284	11	74	6	2.765
31	740	2.106	2	61	8	2.917	361	2.465	20	81	19	2.946
32	687	2.220	4	68	7	2.986	321	2.457	23	90	15	2.906
33	629	2.447	2	68	15	3.161	297	2.649	33	96	25	3.100
34	557	2.510	6	69	14	3.156	312	2.783	30	72	18	3.215
30 - 34	3.464	11.237	15	320	45	15.081	1.681	12.638	117	413	83	14.932
35	528	2.516	6	72	13	3.135	242	2.674	26	84	23	3.049
36	375	1.912	8	59	13	2.367	206	2.167	34	54	31	2.492
37	400	2.230	4	81	12	2.727	224	2.363	37	65	25	2.714
38	433	2.250	8	61	16	2.768	220	2.480	49	59	24	2.832
39	395	2.289	13	54	21	2.772	246	2.485	54	58	24	2.867
35 - 39	2.131	11.197	39	327	75	13.769	1.138	12.169	200	320	127	13.954
40	426	2.442	16	72	20	2.976	238	2.719	93	69	30	3.149
41	440	2.697	12	82	19	3.250	260	2.838	86	69	30	3.283
42	424	2.734	11	71	19	3.259	270	2.899	101	48	32	3.350
43	443	2.791	23	71	20	3.348	239	2.937	113	78	18	3.385
44	387	2.471	22	53	23	2.956	220	2.620	111	47	30	3.028
40 - 44	2.120	13.135	84	349	101	15.789	1.227	14.013	504	311	140	16.195

segue TAV. 1 — Popolazione residente per singolo anno di età, sesso e stato civile

ETÀ (anni)	MASCHI						FEMMINE					
	CELIBI	CONIUGATI	VEDOVI	SEPARATI LEGALMENTE	DIVORZIATI	TOTALE	NUBILI	CONIUGATE	VEDOVE	SEPARATE LEGALMENTE	DIVORZIATE	TOTALE
45	409	2.584	23	52	20	3.088	225	2.570	123	42	27	2.987
46	410	2.527	23	46	16	3.022	269	2.668	155	45	30	3.167
47	404	2.608	28	50	16	3.106	278	2.619	166	41	25	3.129
48	454	2.519	27	46	30	3.076	270	2.706	228	34	27	3.265
49	429	2.539	27	53	21	3.069	311	2.633	231	48	34	3.257
45 - 49	2.106	12.777	128	247	103	15.361	1.353	13.196	903	210	143	15.805
50	427	2.623	52	33	29	3.164	298	2.669	246	33	24	3.270
51	441	2.781	42	49	29	3.342	330	2.823	307	44	36	3.540
52	413	2.676	59	51	16	3.215	302	2.771	342	41	23	3.479
53	434	2.679	58	35	13	3.219	332	2.629	396	27	27	3.411
54	430	2.637	69	33	29	3.198	368	2.579	437	33	28	3.445
50 - 54	2.145	13.396	280	201	116	16.138	1.630	13.471	1.728	178	138	17.145
55	444	2.669	69	41	16	3.239	349	2.570	404	26	21	3.370
56	437	2.745	67	34	23	3.306	368	2.564	466	36	27	3.461
57	393	2.550	83	34	15	3.075	380	2.494	547	28	22	3.471
58	375	2.492	84	35	23	3.009	418	2.473	589	32	28	3.540
59	381	2.621	116	31	19	3.168	409	2.626	750	26	26	3.837
55 - 59	2.030	13.077	419	175	96	15.797	1.924	12.727	2.756	148	124	17.679
60	328	2.561	105	23	22	3.039	378	2.349	731	26	20	3.504
61	330	2.618	137	34	20	3.139	403	2.356	896	22	22	3.699
62	190	1.338	67	18	5	1.618	224	1.222	474	10	18	1.948
63	179	1.241	85	15	8	1.528	214	1.135	490	13	6	1.858
64	203	1.398	92	14	12	1.719	233	1.200	588	13	7	2.041
60 - 64	1.230	9.156	486	104	67	11.043	1.452	8.262	3.179	84	73	13.050
65	303	1.866	140	14	7	2.330	300	1.520	799	15	7	2.641
66	344	2.342	190	16	13	2.905	390	1.904	1.121	11	13	3.439
67	332	2.365	206	15	9	2.927	457	1.817	1.133	13	10	3.430
68	335	2.217	248	17	9	2.826	404	1.838	1.219	10	9	3.480
69	322	2.195	245	18	8	2.788	389	1.682	1.400	13	15	3.499
65 - 69	1.636	10.985	1.029	80	46	13.776	1.940	8.761	5.672	62	54	16.489
70	327	2.012	285	14	11	2.649	427	1.526	1.336	9	10	3.308
71	249	1.984	292	20	9	2.554	447	1.448	1.375	13	12	3.295
72	271	1.963	329	21	6	2.590	416	1.296	1.571	14	4	3.301
73	248	1.858	306	11	3	2.426	409	1.227	1.527	8	9	3.180
74	252	1.608	303	14	6	2.183	439	1.013	1.587	8	2	3.049
70 - 74	1.347	9.425	1.515	80	35	12.402	2.138	6.510	7.396	52	37	16.133
75	207	1.447	352	16	4	2.026	370	881	1.515	2	3	2.771
76	194	1.241	350	12	6	1.803	324	744	1.528	9	5	2.610
77	161	1.147	344	11	4	1.667	355	629	1.449	9	2	2.444
78	128	916	355	5	1	1.405	324	488	1.436	2	1	2.251
79	107	830	319	4	—	1.260	320	456	1.343	3	1	2.123
75 - 79	797	5.581	1.720	48	15	8.161	1.693	3.198	7.271	25	12	12.199
80 - 84	399	2.500	1.432	14	3	4.348	1.152	1.128	5.779	6	1	8.066
85 - 89	111	765	797	2	1	1.676	534	281	3.058	4	4	3.881
90 - 94	28	182	317	1	—	528	149	41	940	—	1	1.131
95 - 99	7	12	62	—	—	81	23	10	164	—	—	197
100 E PIU'	1	1	7	—	—	9	2	—	16	—	—	18
TOTALE	90.425	121.989	8.339	2.140	717	223.610	77.478	122.058	39.743	2.241	972	242.492

TAV. 2 - Popolazione presente per singolo anno di età, sesso e stato civile

ETÀ (anni)	MASCHI						FEMMINE					
	CELIBI	CONIUGATI	VEDOVI	SEPARATI LEGALMENTE	DIVORZIATI	TOTALE	NUBILI	CONIUGATE	VEDOVE	SEPARATE LEGALMENTE	DIVORZIATE	TOTALE
0	1.550	—	—	—	—	1.550	1.525	—	—	—	—	1.525
1	1.655	—	—	—	—	1.655	1.567	—	—	—	—	1.567
2	1.748	—	—	—	—	1.748	1.602	—	—	—	—	1.602
3	1.909	—	—	—	—	1.909	1.855	—	—	—	—	1.855
4	2.122	—	—	—	—	2.122	1.967	—	—	—	—	1.967
meno di 5	8.984	—	—	—	—	8.984	8.516	—	—	—	—	8.516
5	2.310	—	—	—	—	2.310	2.172	—	—	—	—	2.172
6	2.344	—	—	—	—	2.344	2.178	—	—	—	—	2.178
7	2.504	—	—	—	—	2.504	2.326	—	—	—	—	2.326
8	2.487	—	—	—	—	2.487	2.327	—	—	—	—	2.327
9	2.629	—	—	—	—	2.629	2.501	—	—	—	—	2.501
5 - 9	12.274	—	—	—	—	12.274	11.504	—	—	—	—	11.504
10	2.716	—	—	—	—	2.716	2.638	—	—	—	—	2.638
11	2.853	—	—	—	—	2.853	2.519	—	—	—	—	2.519
12	2.891	—	—	—	—	2.891	2.751	—	—	—	—	2.751
13	2.820	—	—	—	—	2.820	2.723	—	—	—	—	2.723
14	3.026	—	—	—	—	3.026	2.866	—	—	—	—	2.866
10 - 14	14.306	—	—	—	—	14.306	13.497	—	—	—	—	13.497
15	3.095	—	—	—	—	3.095	2.980	—	—	—	—	2.980
16	3.113	7	—	—	—	3.120	2.899	3	3	1	—	2.906
17	3.166	9	—	—	—	3.175	3.045	32	5	1	—	3.083
18	3.218	13	1	1	—	3.233	2.749	125	1	1	—	2.876
19	3.565	25	—	2	—	3.592	2.527	293	4	5	—	2.829
15 - 19	16.157	54	1	3	—	16.215	14.200	453	13	8	—	14.674
20	3.037	44	—	—	—	3.081	2.303	517	7	5	—	2.832
21	2.844	123	—	1	—	2.968	1.847	785	1	19	—	2.652
22	2.722	245	—	3	—	2.970	1.626	1.076	3	24	2	2.731
23	2.494	432	—	8	—	2.934	1.369	1.390	3	33	—	2.795
24	2.224	678	—	24	—	2.926	1.151	1.537	2	42	3	2.735
20 - 24	13.321	1.522	—	36	—	14.879	8.296	5.305	16	123	5	13.745
25	1.884	966	2	23	—	2.875	862	1.812	4	53	4	2.735
26	1.597	1.215	—	32	2	2.846	717	1.881	6	60	8	2.672
27	1.393	1.359	—	25	2	2.779	620	1.961	11	66	1	2.659
28	1.108	1.675	3	30	5	2.821	491	2.075	5	55	6	2.632
29	946	1.725	—	41	6	2.718	457	2.100	9	64	9	2.639
25 - 29	6.928	6.940	5	151	15	14.039	3.147	9.829	35	298	28	13.337
30	833	1.933	1	56	1	2.824	391	2.279	12	72	6	2.760
31	731	2.086	2	56	8	2.883	355	2.462	21	77	20	2.935
32	680	2.216	5	64	6	2.971	318	2.447	25	88	14	2.892
33	624	2.429	2	68	14	3.137	295	2.626	33	95	25	3.074
34	551	2.466	6	70	13	3.106	317	2.775	29	71	17	3.209
30 - 34	3.419	11.130	16	314	42	14.921	1.676	12.589	120	403	82	14.870
35	513	2.483	7	70	12	3.085	237	2.661	25	84	23	3.030
36	378	1.888	8	57	13	2.344	198	2.151	34	56	29	2.468
37	398	2.216	5	82	12	2.713	222	2.350	36	68	25	2.701
38	433	2.225	9	56	14	2.737	219	2.476	50	58	25	2.828
39	388	2.270	15	52	21	2.746	241	2.465	55	57	23	2.841
35 - 39	2.110	11.082	44	317	72	13.625	1.117	12.103	200	323	125	13.868
40	430	2.419	16	69	18	2.952	239	2.710	92	67	32	3.140
41	440	2.686	12	77	20	3.235	255	2.820	84	70	30	3.259
42	429	2.728	11	69	22	3.259	271	2.885	98	48	32	3.334
43	435	2.762	22	67	20	3.306	235	2.927	113	78	17	3.370
44	385	2.452	23	53	21	2.934	221	2.615	112	48	28	3.024
40 - 44	2.119	13.047	84	335	101	15.686	1.221	13.957	499	311	139	16.127

segue TAV. 2 — Popolazione presente per singolo anno di età, sesso e stato civile

ETÀ (anni)	MASCHI						FEMMINE					
	CELIBI	CONIUGATI	VEDOVI	SEPARATI LEGALMENTE	DIVORZIATI	TOTALE	NUBILI	CONIUGATE	VEDOVE	SEPARATE LEGALMENTE	DIVORZIATE	TOTALE
45	408	2.585	22	54	20	3.089	227	2.552	125	40	28	2.972
46	404	2.518	24	45	17	3.008	268	2.646	155	44	31	3.144
47	409	2.591	28	52	15	3.095	274	2.623	170	41	25	3.133
48	451	2.515	27	44	27	3.064	273	2.692	228	33	25	3.251
49	429	2.551	27	52	22	3.081	317	2.619	231	51	33	3.251
45 - 49	2.101	12.760	128	247	101	15.337	1.359	13.132	909	209	142	15.751
50	430	2.622	54	32	30	3.168	298	2.669	248	32	24	3.271
51	441	2.786	41	46	27	3.341	324	2.822	302	44	37	3.529
52	413	2.658	57	53	17	3.198	301	2.771	343	41	23	3.479
53	431	2.678	58	35	14	3.216	325	2.610	401	28	26	3.390
54	432	2.623	69	34	26	3.184	367	2.568	437	31	27	3.430
50 - 54	2.147	13.367	279	200	114	16.107	1.615	13.440	1.731	176	137	17.099
55	453	2.669	69	41	14	3.246	345	2.566	403	26	20	3.360
56	440	2.739	69	31	22	3.301	362	2.571	460	35	28	3.456
57	388	2.543	87	35	14	3.067	382	2.486	547	28	22	3.465
58	377	2.496	80	35	23	3.011	419	2.480	587	33	27	3.546
59	380	2.614	115	31	19	3.159	404	2.611	743	23	24	3.805
55 - 59	2.038	13.061	420	173	92	15.784	1.912	12.714	2.740	145	121	17.632
60	334	2.556	106	23	23	3.042	379	2.333	721	26	20	3.479
61	336	2.610	136	31	20	3.133	398	2.336	890	23	22	3.669
62	191	1.339	67	17	5	1.619	225	1.216	466	10	17	1.934
63	180	1.243	85	15	8	1.531	214	1.128	490	13	6	1.851
64	205	1.392	92	14	12	1.715	227	1.193	581	12	7	2.020
60 - 64	1.246	9.140	486	100	68	11.040	1.443	8.206	3.148	84	72	12.953
65	309	1.857	134	14	7	2.321	301	1.514	789	15	8	2.627
66	343	2.323	189	17	15	2.887	385	1.894	1.130	11	14	3.434
67	328	2.370	207	15	9	2.929	452	1.816	1.141	13	11	3.433
68	334	2.204	249	17	9	2.813	405	1.825	1.231	9	9	3.479
69	326	2.188	246	18	9	2.787	388	1.684	1.402	13	14	3.501
65 - 69	1.640	10.942	1.025	81	49	13.737	1.931	8.733	5.693	61	56	16.474
70	325	2.016	282	14	10	2.647	435	1.526	1.334	9	10	3.314
71	250	1.984	284	20	9	2.547	444	1.438	1.380	13	10	3.285
72	270	1.955	324	22	6	2.577	412	1.285	1.552	14	4	3.267
73	246	1.846	300	12	3	2.407	405	1.228	1.524	8	8	3.173
74	252	1.592	302	13	6	2.165	438	1.009	1.576	9	2	3.034
70 - 74	1.343	9.393	1.492	81	34	12.343	2.134	6.486	7.366	53	34	16.073
75	207	1.438	352	15	4	2.016	373	887	1.507	2	3	2.772
76	193	1.240	341	12	5	1.791	324	747	1.529	9	5	2.614
77	157	1.139	343	11	3	1.653	354	626	1.429	8	2	2.419
78	129	910	351	6	1	1.397	323	479	1.447	2	1	2.252
79	113	825	320	3	—	1.261	320	459	1.340	3	1	2.123
75 - 79	799	5.552	1.707	47	13	8.118	1.694	3.198	7.252	24	12	12.180
80 - 84	398	2.490	1.420	13	3	4.324	1.160	1.125	5.731	6	—	8.022
85 - 89	116	761	777	2	1	1.657	544	284	3.070	5	6	3.909
90 - 94	28	182	320	1	—	531	156	38	942	—	1	1.137
95 - 99	7	11	62	—	—	80	27	9	170	—	—	206
100 E PIU'	1	1	7	—	—	9	2	—	15	—	—	17
TOTALE	91.482	121.435	8.273	2.101	705	223.996	77.151	121.601	39.650	2.229	960	241.591

TAV. 3 - Popolazione residente per sesso, classe di età e luogo di nascita

LUOGO DI NASCITA	Meno di 6 anni	6-13	14-18	19-24	25-44	45-64	65 e più	TOTALE
A — TOTALE								
Nello stesso Comune di residenza	11.165	20.666	15.463	15.400	43.234	48.193	48.856	202.977
In altro Comune della stessa Provincia	7.983	14.390	8.983	8.293	25.996	29.014	26.657	121.316
In altra Provincia della stessa Regione	558	1.222	977	1.291	5.269	6.211	5.126	20.654
Torino	203	618	481	476	1.114	1.157	767	4.816
Vercelli	134	144	134	161	794	776	738	2.881
Novara	24	78	50	84	304	346	321	1.207
Cuneo	40	91	82	147	813	1.090	710	2.973
Asti	157	291	230	423	2.244	2.842	2.590	8.777
In altre Regioni	2.264	4.500	4.235	8.838	40.698	36.902	16.744	114.181
Valle d'Aosta	2	22	8	13	72	40	34	191
Lombardia	765	1.048	751	880	4.681	4.786	3.589	16.500
Trentino-Alto Adige	13	10	25	36	178	190	86	538
<i>Bolzano-Bozen</i>	6	7	16	26	89	65	21	230
Trento	7	3	9	10	89	125	65	308
Veneto	40	109	161	615	8.703	11.599	4.842	26.069
Friuli-Venezia Giulia	4	41	23	45	407	533	333	1.386
Liguria	681	1.153	840	1.016	3.587	3.908	2.472	13.657
Emilia-Romagna	41	132	126	290	1.762	2.269	1.251	5.871
Toscana	32	61	57	145	738	923	491	2.447
Umbria	6	14	11	32	144	162	62	431
Marche	13	29	24	62	413	416	159	1.116
Lazio	46	112	81	158	691	421	140	1.649
Abruzzi	10	34	28	60	340	306	103	881
Molise	2	11	20	42	259	171	42	547
Campania	155	328	392	970	3.683	2.291	606	8.425
Puglia	82	176	201	519	1.950	1.237	394	4.559
Basilicata	16	90	126	361	1.142	644	156	2.535
Calabria	117	373	434	1.174	4.154	2.315	526	9.093
Sicilia	197	653	791	1.932	6.198	3.821	1.187	14.779
Sardegna	42	104	136	488	1.596	870	271	3.507
ITALIA	21.970	40.778	29.658	33.822	115.197	120.320	97.383	459.128
ESTERO	92	463	397	574	2.038	1.698	1.712	6.974
TOTALE	22.062	41.241	30.055	34.396	117.235	122.018	99.095	466.102
B — MASCHI								
Nello stesso Comune di residenza	5.752	10.616	7.843	8.087	23.682	25.098	21.985	103.063
In altro Comune della stessa Provincia	4.126	7.413	4.590	4.218	12.352	12.720	9.849	55.268
In altra Provincia della stessa Regione	286	664	500	621	2.190	2.563	1.852	8.676
Torino	108	320	265	231	474	512	314	2.224
Vercelli	70	81	70	81	344	331	269	1.246
Novara	14	41	19	35	117	158	95	479
Cuneo	21	63	47	83	359	446	228	1.247
Asti	73	159	99	191	896	1.116	946	3.480
In altre Regioni	1.123	2.284	2.193	4.455	19.642	17.259	6.668	53.624
Valle d'Aosta	—	12	3	7	29	19	12	82
Lombardia	378	520	375	425	2.074	2.023	1.288	7.083
Trentino-Alto Adige	7	6	9	18	86	62	33	221
<i>Bolzano-Bozen</i>	2	5	5	13	45	19	8	97
Trento	5	1	4	5	41	43	25	124
Veneto	11	58	72	309	4.334	5.486	1.915	12.185
Friuli-Venezia Giulia	1	19	16	23	207	216	109	591
Liguria	337	574	440	472	1.619	1.653	940	6.035
Emilia-Romagna	23	66	68	147	871	1.024	465	2.664
Toscana	14	36	26	79	354	443	187	1.139
Umbria	2	6	7	19	86	86	19	225
Marche	9	12	12	36	214	178	74	535
Lazio	27	53	48	83	369	222	59	861
Abruzzi	2	16	11	31	162	147	43	412
Molise	2	7	13	22	121	82	24	271
Campania	76	167	219	496	1.775	1.127	288	4.148
Puglia	39	95	111	265	960	650	174	2.294
Basilicata	9	43	66	187	548	323	71	1.247
Calabria	59	193	238	568	1.863	1.032	232	4.185
Sicilia	103	343	387	1.021	3.149	2.020	606	7.629
Sardegna	24	58	72	247	821	466	129	1.817
ITALIA	11.287	20.977	15.126	17.381	57.866	57.640	40.354	220.631
ESTERO	41	239	216	270	887	699	627	2.979
TOTALE	11.328	21.216	15.342	17.651	58.753	58.339	40.981	223.610

TAV. 4 - Popolazione residente in età da 6 anni in poi per grado di istruzione, sesso, classe di età, condizione professionale o non professionale

CLASSI DI ETÀ (anni) — CONDIZIONE	GRADO DI ISTRUZIONE											
	LAUREATI		DIPLOMATI		FORNITI DI LICENZA DI SCUOLA MEDIA INFERIORE		FORNITI DI LICENZA DI SCUOLA ELEMENTARE		ALFABETI PRIVI DI TITOLO DI STUDIO		ANALFABETI	
	MF	M	MF	M	MF	M	MF	M	MF	M	MF	M
TOTALE	9.850	6.019	49.839	25.087	100.378	54.270	213.302	97.522	65.394	27.418	5.277	1.966
6 - 10	—	—	—	—	—	—	2.006	1.011	22.629	11.637	71	33
11 - 14	—	—	—	—	5.396	2.574	16.386	8.601	587	351	40	24
15 - 19	—	—	3.706	1.362	22.832	12.042	3.240	1.777	173	98	62	24
20 - 24	183	68	12.484	5.955	11.820	6.602	3.827	1.929	193	91	57	30
25 - 44	6.098	3.422	22.972	12.226	36.632	20.258	47.492	21.329	3.386	1.267	655	251
45 - 54	1.384	914	4.560	2.482	10.701	6.066	41.148	19.599	5.566	2.070	1.090	368
55 - 64	1.302	935	3.357	1.873	6.657	3.649	38.657	17.549	6.626	2.459	970	375
65 e più	883	680	2.760	1.189	6.340	3.079	60.546	25.727	26.234	9.445	2.332	861
CONDIZIONE PROFESSIONALE	8.070	5.098	32.115	18.483	54.825	37.282	76.541	52.906	6.740	4.601	691	491
<i>-di cui disoccupati</i>	124	26	868	265	1.739	770	1.762	950	232	155	44	31
Imprenditori, liberi professionisti	1.195	1.064	1.772	1.583	1.300	1.080	1.177	926	26	19	—	—
Lavoratori in proprio	319	235	2.747	2.087	9.400	7.124	25.521	18.743	1.923	1.384	105	69
Coadiuvanti	82	43	999	508	2.640	1.085	4.999	871	390	50	22	4
Dirigenti e impiegati	6.297	3.631	21.486	10.638	12.480	6.910	3.902	2.595	24	15	—	—
Lavoratori dipendenti	177	125	5.111	3.667	29.005	21.083	40.942	29.771	4.377	3.133	564	418
Agricoltura	150	127	1.220	833	3.559	2.419	15.426	9.866	1.879	1.204	170	103
Imprenditori, liberi professionisti	23	22	105	83	90	67	97	74	6	6	—	—
Lavoratori in proprio	76	67	591	433	2.119	1.622	11.199	8.146	1.182	829	78	48
Coadiuvanti	16	7	248	123	792	336	2.293	214	252	24	17	3
Dirigenti e impiegati	23	22	182	121	96	54	60	39	—	—	—	—
Lavoratori dipendenti	12	9	94	73	462	340	1.777	1.393	439	345	75	52
Industrie	1.007	895	9.591	6.982	24.392	18.120	34.241	26.742	3.223	2.557	398	349
Imprenditori, liberi professionisti	41	38	263	248	197	182	333	321	1	—	—	—
Lavoratori in proprio	24	21	660	581	2.707	2.484	5.574	5.061	275	250	12	11
Coadiuvanti	10	10	154	97	349	199	450	115	17	6	—	—
Dirigenti e impiegati	852	763	5.859	3.837	3.923	2.233	1.398	1.083	6	6	—	—
Lavoratori dipendenti	80	63	2.655	2.219	17.216	13.022	26.486	20.162	2.924	2.295	386	338
Altre attività	6.913	4.076	21.304	10.668	26.874	16.743	26.874	16.298	1.638	840	123	39
Imprenditori, liberi professionisti	1.131	1.004	1.404	1.252	1.013	831	747	531	19	13	—	—
Lavoratori in proprio	219	147	1.496	1.073	4.574	3.018	8.748	5.536	466	305	15	10
Coadiuvanti	56	26	597	288	1.499	550	2.256	542	121	20	5	1
Dirigenti e impiegati	5.422	2.846	15.445	6.680	8.461	4.623	2.444	1.473	18	9	—	—
Lavoratori dipendenti	85	53	2.362	1.375	11.327	7.721	12.679	8.216	1.014	493	103	28
CONDIZIONE NON PROFESSIONALE	1.780	921	17.724	6.604	45.553	16.988	136.761	44.616	58.654	22.817	4.586	1.475
In cerca di prima occupazione	431	182	3.595	1.256	4.762	1.931	1.881	963	122	69	13	9
Scolari e studenti	50	30	5.571	2.764	18.155	9.132	19.189	9.988	23.291	12.031	—	—
Casalinghe	324	—	4.351	—	13.854	—	50.223	—	9.497	—	1.501	—
Ritirati dal lavoro	759	533	3.159	1.732	7.100	4.571	62.019	32.120	24.479	10.238	2.196	1.084
Altri	216	176	1.048	852	1.682	1.354	3.449	1.545	1.265	479	876	382

TAV. 5 - Popolazione residente attiva e non attiva per sesso e classe di età, attiva per

RAMI DI ATTIVITÀ ECONOMICA POSIZIONE NELLA PROFESSIONE	CLASSI DI											
	Meno di 14		14 - 19		20 - 24		25 - 29		30 - 34		35 - 39	
	MF	M	MF	M	MF	M	MF	M	MF	M	MF	M
CONDIZIONE PROFESSIONALE	—	—	7.813	4.691	18.540	10.631	21.056	12.843	23.019	14.629	20.245	13.392
- di cui disoccupati	—	—	521	248	1.279	530	879	334	569	224	399	186
Imprenditori, liberi professionisti	—	—	8	3	194	149	526	426	716	608	627	537
Lavoratori in proprio	—	—	200	140	1.332	935	2.366	1.743	3.494	2.545	4.019	2.911
Coadiuvanti	—	—	369	263	838	524	785	407	826	262	885	169
Dirigenti e impiegati	—	—	771	137	5.623	1.861	7.761	3.381	8.356	4.348	6.026	3.520
Lavoratori dipendenti	—	—	6.465	4.148	10.553	7.162	9.618	6.886	9.627	6.866	8.688	6.255
Agricoltura	—	—	441	331	868	622	888	610	1.187	718	1.418	798
Imprenditori, liberi professionisti	—	—	2	1	12	8	16	13	22	20	22	18
Lavoratori in proprio	—	—	126	104	325	248	404	304	667	456	856	555
Coadiuvanti	—	—	186	144	243	155	226	115	268	78	280	39
Dirigenti e impiegati	—	—	6	1	46	26	52	30	53	32	26	18
Lavoratori dipendenti	—	—	121	81	242	185	190	148	177	132	234	168
Energia, gas e acqua	—	—	56	49	179	140	341	299	427	386	361	334
Imprenditori, liberi professionisti	—	—	—	—	—	—	—	—	—	—	—	—
Lavoratori in proprio	—	—	—	—	—	—	—	—	—	—	—	—
Coadiuvanti	—	—	—	—	—	—	—	—	—	—	—	—
Dirigenti e impiegati	—	—	6	1	55	20	119	83	159	128	146	126
Lavoratori dipendenti	—	—	50	48	124	120	222	216	268	258	215	208
Ind. estratt., trasf. min., chim.	—	—	255	178	886	655	1.202	989	1.301	1.080	1.313	1.120
Imprenditori, liberi professionisti	—	—	—	—	2	2	1	1	1	1	5	4
Lavoratori in proprio	—	—	—	—	9	7	8	7	28	22	37	30
Coadiuvanti	—	—	2	2	3	3	1	1	3	1	4	1
Dirigenti e impiegati	—	—	26	7	194	86	333	207	426	317	330	247
Lavoratori dipendenti	—	—	227	169	678	557	859	773	843	739	937	838
Ind. lavoraz. metalli, mecc. prec.	—	—	1.334	1.140	2.666	2.095	2.580	2.020	2.631	2.116	2.200	1.830
Imprenditori, liberi professionisti	—	—	—	—	2	1	10	9	13	12	18	17
Lavoratori in proprio	—	—	4	3	107	97	171	160	232	216	250	240
Coadiuvanti	—	—	10	9	35	32	18	15	17	8	19	4
Dirigenti e impiegati	—	—	63	19	521	246	689	415	782	564	604	455
Lavoratori dipendenti	—	—	1.257	1.109	2.001	1.719	1.692	1.421	1.587	1.316	1.309	1.114
Ind. alim., tess., pelli, legno	—	—	2.416	1.106	3.821	1.743	3.563	1.868	3.703	2.115	3.240	1.908
Imprenditori, liberi professionisti	—	—	—	—	2	1	5	5	17	14	16	14
Lavoratori in proprio	—	—	10	6	144	110	351	287	552	478	607	503
Coadiuvanti	—	—	22	18	58	42	56	29	67	25	71	17
Dirigenti e impiegati	—	—	130	21	656	181	695	292	647	340	528	303
Lavoratori dipendenti	—	—	2.254	1.061	2.961	1.409	2.456	1.255	2.420	1.258	2.018	1.071
Ind. costr., install. impianti	—	—	656	620	1.358	1.205	1.261	1.137	1.346	1.239	1.383	1.308
Imprenditori, liberi professionisti	—	—	—	—	8	8	19	18	38	38	50	48
Lavoratori in proprio	—	—	9	9	140	140	271	264	387	380	454	450
Coadiuvanti	—	—	20	20	49	47	20	20	23	12	18	10
Dirigenti e impiegati	—	—	29	5	197	85	226	142	169	108	123	84
Lavoratori dipendenti	—	—	598	586	964	925	725	693	729	701	738	716
Commercio, pubbl. esercizi	—	—	1.616	973	3.426	1.839	3.457	1.912	3.575	2.011	3.312	1.907
Imprenditori, liberi professionisti	—	—	6	2	94	83	174	153	247	211	274	221
Lavoratori in proprio	—	—	26	13	415	252	805	522	1.197	765	1.307	846
Coadiuvanti	—	—	116	63	398	214	410	192	409	120	441	89
Dirigenti e impiegati	—	—	170	33	948	299	1.014	394	877	391	556	298
Lavoratori dipendenti	—	—	1.298	862	1.571	991	1.054	651	845	524	734	453
Trasporti e comunicazioni	—	—	107	84	999	697	1.841	1.469	2.493	2.082	2.069	1.833
Imprenditori, liberi professionisti	—	—	—	—	1	1	3	3	2	2	4	4
Lavoratori in proprio	—	—	2	2	52	49	116	113	165	157	205	193
Coadiuvanti	—	—	4	4	28	24	20	18	13	8	20	4
Dirigenti e impiegati	—	—	21	8	346	141	647	364	933	619	715	558
Lavoratori dipendenti	—	—	80	70	572	482	1.055	971	1.380	1.296	1.125	1.074
Credito, assic.; serv. imprese	—	—	194	22	1.313	470	1.338	770	1.323	924	890	689
Imprenditori, liberi professionisti	—	—	—	—	56	38	188	147	262	219	187	172
Lavoratori in proprio	—	—	1	—	8	5	30	23	25	15	20	14
Coadiuvanti	—	—	—	—	5	1	9	6	3	—	10	—
Dirigenti e impiegati	—	—	185	17	1.202	392	1.053	544	986	651	639	477
Lavoratori dipendenti	—	—	8	5	42	34	58	50	47	39	34	26
Pubblica amm.ne; servizi	—	—	738	188	3.024	1.165	4.585	1.769	5.033	1.958	4.059	1.665
Imprenditori, liberi professionisti	—	—	—	—	17	7	110	77	114	91	51	39
Lavoratori in proprio	—	—	22	3	132	27	210	63	241	56	283	80
Coadiuvanti	—	—	9	3	19	6	25	11	23	10	22	5
Dirigenti e impiegati	—	—	135	25	1.458	385	2.933	910	3.324	1.198	2.359	954
Lavoratori dipendenti	—	—	572	157	1.398	740	1.307	708	1.331	603	1.344	587
In cerca di prima occupazione	—	—	5.875	2.269	2.838	1.160	1.081	452	449	199	222	107
TOTALE POP. ATTIVA	—	—	13.688	6.960	21.378	11.791	22.137	13.295	23.468	14.828	20.467	13.499
Scolari e studenti	41.878	21.543	20.362	10.254	3.785	1.955	830	494	102	55	22	12
Casalinghe	—	—	591	—	2.374	—	4.070	—	6.079	—	6.763	—
Ritirati dal lavoro	—	—	26	15	32	10	50	25	115	46	196	87
Altri	21.425	11.001	1.220	1.089	995	919	428	300	249	152	275	171
TOTALE POP. NON ATTIVA	63.303	32.544	22.199	11.358	7.186	2.884	5.378	819	6.545	253	7.256	270

ramo di attività economica e posizione nella professione; non attiva per condizione non professionale

ETÀ (anni)

40 - 44		45 - 49		50 - 54		55 - 59		60 - 64		65 - 69		70 e più	
MF	M	MF	M	MF	M	MF	M	MF	M	MF	M	MF	M
22.432	15.255	20.895	14.601	20.202	14.393	14.749	10.982	5.151	3.803	2.821	2.094	2.059	1.547
365	199	332	173	264	158	134	122	27	23	—	—	—	—
724	609	691	599	667	563	602	541	329	301	207	186	179	150
5.507	4.017	5.707	4.252	5.933	4.332	5.430	3.921	2.727	2.162	1.852	1.506	1.448	1.178
1.261	213	1.287	189	1.279	191	935	162	370	102	182	37	115	42
5.031	3.246	3.564	2.398	3.512	2.467	2.396	1.690	778	504	245	156	126	81
9.909	7.170	9.646	7.163	8.811	6.840	5.386	4.668	947	734	335	209	191	96
2.426	1.349	3.262	1.924	4.033	2.438	3.874	2.525	1.798	1.393	1.241	1.010	968	834
47	34	46	33	54	43	42	32	25	20	13	12	20	18
1.535	999	2.155	1.475	2.799	1.938	2.973	2.112	1.482	1.245	1.059	935	864	774
468	35	549	29	617	32	451	31	169	21	103	9	58	19
44	33	34	20	52	33	33	29	11	10	2	2	2	2
332	248	478	367	511	392	375	321	111	97	64	52	24	21
305	283	234	217	209	198	127	124	9	9	3	3	—	—
—	—	2	2	1	1	—	—	—	—	—	—	—	—
—	—	—	—	—	—	—	—	—	—	—	—	—	—
—	—	—	—	—	—	—	—	—	—	—	—	—	—
123	107	83	76	81	74	49	47	3	3	—	—	—	—
182	176	149	139	127	123	78	77	6	6	3	3	—	—
1.647	1.452	1.827	1.648	1.737	1.605	986	958	95	92	28	26	25	22
3	3	6	4	5	5	9	9	3	3	3	3	5	5
33	30	39	37	18	18	17	17	5	5	9	9	8	8
2	—	6	1	3	1	2	—	—	—	1	1	—	—
349	286	307	265	317	287	157	150	20	18	3	3	3	2
1.260	1.133	1.469	1.341	1.394	1.294	801	782	67	66	12	10	9	7
2.141	1.813	1.721	1.482	1.651	1.446	1.003	949	174	161	60	54	40	36
21	16	20	19	15	14	10	10	4	4	2	2	6	6
277	264	191	186	193	180	123	120	46	45	30	30	18	17
19	3	20	6	22	2	6	1	4	2	—	—	—	—
431	350	268	220	248	218	133	121	23	22	8	7	5	5
1.393	1.180	1.222	1.051	1.173	1.032	731	697	97	88	20	15	11	8
3.610	2.269	3.183	2.013	2.556	1.732	1.474	1.194	359	285	175	137	101	84
24	18	27	24	18	15	17	15	9	7	11	10	7	6
791	671	675	572	493	416	397	317	172	149	112	98	70	63
100	28	95	17	55	11	49	15	16	2	7	—	3	—
435	288	324	235	276	216	167	142	36	31	8	6	5	4
2.260	1.264	2.062	1.165	1.714	1.074	844	705	126	96	37	23	16	11
1.801	1.711	1.862	1.811	1.641	1.597	1.221	1.201	274	267	68	64	26	22
100	98	109	108	87	86	55	55	29	28	14	14	6	6
599	590	508	506	356	355	193	192	79	77	18	18	11	9
25	10	15	7	10	4	4	—	—	—	—	—	—	—
105	74	72	55	90	76	48	45	6	5	2	2	—	—
972	939	1.158	1.135	1.098	1.076	921	909	160	157	34	30	9	7
3.836	2.200	3.480	2.076	3.301	1.968	2.552	1.583	1.207	783	781	488	603	366
307	249	262	216	253	191	196	169	117	102	72	53	72	47
1.720	1.076	1.626	1.064	1.610	1.048	1.400	888	773	506	566	365	435	273
587	121	555	117	521	119	395	105	167	71	70	26	50	21
456	293	369	257	321	236	202	149	65	53	27	16	20	14
766	461	668	422	596	374	359	272	85	51	46	28	26	11
2.089	1.867	1.709	1.528	1.618	1.473	984	883	203	175	43	38	23	19
6	4	9	6	9	8	9	7	2	2	2	2	4	4
282	272	327	317	265	261	180	175	74	71	19	18	11	10
21	8	21	6	24	13	9	4	7	5	1	1	—	—
625	474	430	334	442	366	286	234	54	43	6	4	2	—
1.155	1.109	922	865	878	825	500	463	66	54	15	13	6	5
837	700	548	480	500	414	366	325	134	123	69	68	62	59
174	154	157	144	159	143	165	154	84	82	50	50	35	35
18	12	14	11	18	15	15	13	9	7	1	1	5	5
8	—	4	—	1	—	4	—	2	—	—	—	3	2
592	499	334	292	285	228	149	131	25	22	16	15	15	14
45	35	39	33	37	28	33	27	14	12	2	2	4	3
3.740	1.611	3.069	1.422	2.956	1.522	2.162	1.240	898	515	353	206	211	105
42	33	53	43	66	57	99	90	56	53	40	40	24	23
252	103	172	84	181	101	132	87	87	57	38	32	26	19
31	8	22	6	26	9	15	6	5	1	—	—	1	—
1.871	842	1.343	644	1.400	733	1.172	642	535	297	173	101	74	40
1.544	625	1.479	645	1.283	622	744	415	215	107	102	33	86	23
207	112	61	45	41	37	26	25	4	4	—	—	—	—
22.639	15.367	20.956	14.646	20.243	14.430	14.775	11.007	5.155	3.807	2.821	2.094	2.059	1.547
7	5	4	2	—	—	—	—	—	—	—	—	—	—
8.550	—	8.766	—	9.682	—	8.773	—	5.635	—	6.296	—	12.171	—
429	202	1.040	508	2.843	1.434	9.237	4.479	12.782	6.995	20.451	11.394	52.511	25.083
359	215	400	205	515	274	691	311	521	241	697	288	2.089	575
9.345	422	10.210	715	13.040	1.708	18.701	4.790	18.938	7.236	27.444	11.682	66.771	25.658

TAV. 6 - Popolazione residente attiva e non attiva per sesso e stato civile; attiva per ramo di

RAMI DI ATTIVITÀ ECONOMICA POSIZIONE NELLA PROFESSIONE	MASCHI					TOTALE
	CELIBI	CONIUGATI	VEDOVI	SEPARATI LEGALMENTE	DIVORZIATI	
CONDIZIONE PROFESSIONALE	32.258	83.334	1.142	1.645	482	118.861
- di cui disoccupati	1.241	821	17	92	26	2.197
Imprenditori, liberi professionisti	711	3.773	58	97	33	4.672
Lavoratori in proprio	5.534	23.115	506	361	126	29.642
Coadiuvanti	1.243	1.284	12	18	4	2.561
Dirigenti e impiegati	6.123	17.067	134	379	86	23.789
Lavoratori dipendenti	18.647	38.095	432	790	233	58.197
Agricoltura, caccia, foreste, pesca	4.169	9.945	299	91	48	14.552
Imprenditori, liberi professionisti	41	195	6	9	1	252
Lavoratori in proprio	2.937	7.884	248	47	29	11.145
Coadiuvanti	500	197	4	5	1	707
Dirigenti e impiegati	54	178	—	3	1	236
Lavoratori dipendenti	637	1.491	41	27	16	2.212
Energia, gas e acqua	443	1.553	6	35	5	2.042
Imprenditori, liberi professionisti	—	3	—	—	—	3
Lavoratori in proprio	—	—	—	—	—	—
Coadiuvanti	—	—	—	—	—	—
Dirigenti e impiegati	102	544	3	14	2	665
Lavoratori dipendenti	341	1.006	3	21	3	1.374
Industrie estrattive, trasformazione minerali, chimiche	2.033	7.551	76	128	37	9.825
Imprenditori, liberi professionisti	3	36	—	1	—	40
Lavoratori in proprio	24	157	3	4	2	190
Coadiuvanti	6	5	—	—	—	11
Dirigenti e impiegati	329	1.506	8	27	5	1.875
Lavoratori dipendenti	1.671	5.847	65	96	30	7.709
Industrie lavorazione metalli, meccanica precisione	5.288	9.537	87	179	51	15.142
Imprenditori, liberi professionisti	13	94	1	2	—	110
Lavoratori in proprio	269	1.240	14	23	12	1.558
Coadiuvanti	52	29	1	—	—	82
Dirigenti e impiegati	663	1.920	11	39	9	2.642
Lavoratori dipendenti	4.291	6.254	60	115	30	10.750
Industrie alimentari, tessili, pelli, legno, altre	4.734	11.324	115	231	50	16.454
Imprenditori, liberi professionisti	12	111	2	3	1	129
Lavoratori in proprio	479	3.069	43	66	13	3.670
Coadiuvanti	84	115	—	4	1	204
Dirigenti e impiegati	464	1.553	10	28	4	2.059
Lavoratori dipendenti	3.695	6.476	60	130	31	10.392
Industria costruzioni, installazioni impianti edilizia	3.188	8.653	114	167	60	12.182
Imprenditori, liberi professionisti	38	445	11	10	3	507
Lavoratori in proprio	481	2.413	25	53	18	2.990
Coadiuvanti	89	40	—	1	—	130
Dirigenti e impiegati	189	482	2	7	1	681
Lavoratori dipendenti	2.391	5.273	76	96	38	7.874
Commercio, pubblici esercizi; riparazioni di veicoli	4.867	12.616	216	307	100	18.106
Imprenditori, liberi professionisti	262	1.360	23	38	14	1.697
Lavoratori in proprio	994	6.314	145	126	39	7.618
Coadiuvanti	442	800	7	7	2	1.258
Dirigenti e impiegati	699	1.637	13	68	16	2.433
Lavoratori dipendenti	2.470	2.505	28	68	29	5.100
Trasporti e comunicazioni	2.384	9.454	82	186	42	12.148
Imprenditori, liberi professionisti	7	34	1	1	—	43
Lavoratori in proprio	213	1.385	15	20	5	1.638
Coadiuvanti	42	52	—	1	—	95
Dirigenti e impiegati	613	2.465	21	36	10	3.145
Lavoratori dipendenti	1.509	5.518	45	128	27	7.227
Credito e assicurazione; servizi imprese; noleggio	1.315	3.580	36	82	31	5.044
Imprenditori, liberi professionisti	233	1.065	6	23	11	1.338
Lavoratori in proprio	30	84	2	1	4	121
Coadiuvanti	7	2	—	—	—	9
Dirigenti e impiegati	974	2.227	22	47	12	3.282
Lavoratori dipendenti	71	202	6	11	4	294
Pubblica amministrazione; servizi pubblici e privati	3.837	9.121	111	239	58	13.366
Imprenditori, liberi professionisti	102	430	8	10	3	553
Lavoratori in proprio	107	569	11	21	4	712
Coadiuvanti	21	44	—	—	—	65
Dirigenti e impiegati	2.036	4.555	44	110	26	6.771
Lavoratori dipendenti	1.571	3.523	48	98	25	5.265
In cerca di prima occupazione	3.955	382	4	56	13	4.410
TOTALE POPOLAZIONE ATTIVA	36.213	83.716	1.146	1.701	495	123.271
Scolari e studenti	34.270	45	1	4	—	34.320
Casalinghe	—	—	—	—	—	—
Ritirati dal lavoro	5.652	37.044	6.991	392	199	50.278
Altri	14.290	1.184	201	43	23	15.741
TOTALE POPOLAZIONE NON ATTIVA	54.212	38.273	7.193	439	222	100.339

attività economica e posizione nella professione; non attiva per condizione non professionale

FEMMINE						MASCHI E FEMMINE					
NUBILI	CONIUGATE	VEDOVE	SEPARATE LEGALMENTE	DIVORZIATE	TOTALE	CELIBI E NUBILI	CONIUGATI	VEDOVI	SEPARATI LEGALMENTE	DIVORZIATI	TOTALE
16.750	38.724	2.763	1.355	529	60.121	49.008	122.058	3.905	3.000	1.011	178.982
1.083	1.307	53	101	28	2.572	2.324	2.128	70	193	54	4.769
153	534	77	27	7	798	864	4.307	135	124	40	5.470
1.518	7.564	1.033	162	96	10.373	7.052	30.679	1.539	523	222	40.015
579	5.884	78	24	6	6.571	1.822	7.168	90	42	10	9.132
7.527	11.853	427	436	157	20.400	13.650	28.920	561	815	243	44.189
6.973	12.889	1.148	706	263	21.979	25.620	50.984	1.580	1.496	496	80.176
897	6.400	495	32	28	7.852	5.066	16.345	794	123	76	22.404
10	53	5	—	1	69	51	248	11	9	2	321
527	3.129	413	13	18	4.100	3.464	11.013	661	60	47	15.245
204	2.670	32	5	—	2.911	704	2.867	36	10	1	3.618
42	75	4	2	2	125	96	253	4	5	3	361
114	473	41	12	7	647	751	1.964	82	39	23	2.859
65	130	4	8	2	209	508	1.683	10	43	7	2.251
—	—	—	—	—	—	—	3	—	—	—	3
—	—	—	—	—	—	—	—	—	—	—	—
53	94	3	7	2	159	155	638	6	21	4	824
12	36	1	1	—	50	353	1.042	4	22	3	1.424
432	920	69	40	16	1.477	2.465	8.471	145	168	53	11.302
—	2	1	—	—	3	3	38	1	1	—	43
2	19	—	—	—	21	26	176	3	4	2	211
1	15	—	—	—	16	7	20	—	—	—	27
223	319	24	17	7	590	552	1.825	32	44	12	2.465
206	565	44	23	9	847	1.877	6.412	109	119	39	8.556
966	1.901	98	62	32	3.059	6.254	11.438	185	241	83	18.201
2	7	1	1	—	11	15	101	2	3	—	121
19	59	5	1	—	84	288	1.299	19	24	12	1.642
3	83	2	—	—	88	55	112	3	—	—	170
443	643	20	19	8	1.133	1.106	2.563	31	58	17	3.775
499	1.109	70	41	24	1.743	4.790	7.363	130	156	54	12.493
4.000	6.991	364	280	112	11.747	8.734	18.315	479	511	162	28.201
4	14	4	2	—	24	16	125	6	5	1	153
193	431	46	19	15	704	672	3.500	89	85	28	4.374
37	354	2	—	2	395	121	469	2	4	3	599
760	1.014	26	38	10	1.848	1.224	2.567	36	66	14	3.907
3.006	5.178	286	221	85	8.776	6.701	11.654	346	351	116	19.168
255	419	21	16	4	715	3.443	9.072	135	183	64	12.897
—	7	1	—	—	8	38	452	12	10	3	515
2	29	4	—	—	35	483	2.442	29	53	18	3.025
4	49	—	1	—	54	93	89	—	2	—	184
167	206	3	8	2	386	356	688	5	15	3	1.067
82	128	13	7	2	232	2.473	5.401	89	103	40	8.106
3.047	8.805	784	290	114	13.040	7.914	21.421	1.000	597	214	31.146
53	259	52	8	5	377	315	1.619	75	46	19	2.074
514	3.090	517	95	46	4.262	1.508	9.404	662	221	85	11.880
298	2.506	38	15	4	2.861	740	3.306	45	22	6	4.119
1.040	1.408	46	74	24	2.592	1.739	3.045	59	142	40	5.025
1.142	1.542	131	98	35	2.948	3.612	4.047	159	166	64	8.048
552	1.348	75	41	14	2.030	2.936	10.802	157	227	56	14.178
—	6	2	—	—	8	7	40	3	1	—	51
4	52	4	—	—	60	217	1.437	19	20	5	1.698
4	67	2	—	—	73	46	119	2	1	—	168
400	883	40	29	10	1.362	1.013	3.348	61	65	20	4.507
144	340	27	12	4	527	1.653	5.858	72	140	31	7.754
1.195	1.239	38	43	15	2.530	2.510	4.819	74	125	46	7.574
56	110	5	7	1	179	289	1.175	11	30	12	1.517
13	28	1	1	—	43	43	112	3	2	4	164
3	37	—	—	—	40	10	39	—	—	—	49
1.111	1.025	21	30	12	2.199	2.085	3.252	43	77	24	5.481
12	39	11	5	2	69	83	241	17	16	6	363
5.341	10.571	815	543	192	17.462	9.178	19.692	926	782	250	30.828
28	76	6	9	—	119	130	506	14	19	3	672
244	727	43	33	17	1.064	351	1.296	54	54	21	1.776
25	103	2	3	—	133	46	147	2	3	—	198
3.288	6.186	240	212	80	10.006	5.324	10.741	284	322	106	16.777
1.756	3.479	524	286	95	6.140	3.327	7.002	572	384	120	11.405
5.270	1.010	28	74	12	6.394	9.225	1.392	32	130	25	10.804
22.020	39.734	2.791	1.429	541	66.515	58.233	123.450	3.937	3.130	1.036	189.786
32.414	234	12	9	1	32.670	66.684	279	13	13	1	66.990
3.637	62.167	13.188	530	228	79.750	3.637	62.167	13.188	530	228	79.750
7.434	19.045	22.531	239	185	49.434	13.086	56.089	29.522	631	384	99.712
11.973	878	1.221	34	17	14.123	26.263	2.062	1.422	77	40	29.864
55.458	82.324	36.952	812	431	175.977	109.670	120.597	44.145	1.251	653	276.316

TAV. 7 - Popolazione residente attiva in condizione professionale per

N. CLASSIFICAZIONE	RAMI E CLASSI DI ATTIVITÀ ECONOMICA	POSIZIONE			
		IMPRENDITORI E LIBERI PROFESSIONISTI		LAVORATORI IN PROPRIO	
		MF	M	MF	M
0	Agricoltura, caccia, foreste, pesca	321	252	15.245	11.145
01	Agricoltura e caccia	313	245	14.917	10.884
02	Foreste	—	—	47	46
03	Pesca	—	—	8	4
04	Attività connesse con agricoltura	8	7	273	211
1	Energia, gas e acqua	3	3	—	—
1A	Estrazione di combustibili - Industria petrolifera	2	2	—	—
11	Industria dell'estrazione e agglomerazione di combustibili solidi	1	1	—	—
12	Cokerie	—	—	—	—
13	Industria dell'estrazione di petrolio e gas naturali	—	—	—	—
14	Industria petrolifera	1	1	—	—
15	Industria dei combustibili nucleari	—	—	—	—
1B	Energia elettrica, gas e acqua	1	1	—	—
16	Industria produzione e distribuzione di energia elettrica e gas	1	1	—	—
17	Industria raccolta, depurazione e distribuzione di acqua	—	—	—	—
2	Industrie estrattive, manifatturiere per trasformazione minerali, chimiche	43	40	211	190
21	Industria dell'estrazione di minerali metalliferi	1	1	1	1
22	Industria della produzione e prima trasformazione dei metalli	4	3	40	36
23	Industria estrazione di minerali non metalliferi; torbiere	8	8	11	10
24	Industria della lavorazione di minerali non metalliferi	19	18	146	131
25	Industrie chimiche	11	10	13	12
26	Industria della produzione di fibre artificiali e sintetiche	—	—	—	—
3	Industrie manifatturiere per lavorazione metalli; meccanica di precisione	121	110	1.642	1.558
31	Industria della costruzione di prodotti in metallo	45	41	834	802
32	Industria costruzione e installazione di macchine e di materiale meccanico	50	45	275	265
33	Industria della costruzione, installazione e riparazione di macchine	3	3	16	15
34	Industria costruzione e installazione di impianti e riparazione di materiale elettrico	18	16	400	372
35	Industria costruzione e montaggio di autoveicoli	5	5	24	22
36	Industria della costruzione di altri mezzi di trasporto	—	—	23	18
37	Industria della costruzione di strumenti di precisione	—	—	70	64
4	Industrie manifatturiere alimentari, tessili, abbigliamento, mobilio, altre	153	129	4.374	3.670
41	Industrie alimentari	18	14	337	288
42	Industrie dello zucchero, delle bevande e del tabacco	11	10	46	40
43	Industrie tessili	8	6	150	38
44	Industrie delle pelli e del cuoio	4	4	45	31
45	Industrie delle calzature, di abbigliamento e affini	37	32	603	278
46	Industrie del legno e del mobile in legno	31	28	886	839
47	Industrie della carta; stampa ed editoria	14	11	144	114
48	Industrie della gomma e manufatti di materie plastiche	19	14	104	90
49	Industrie manifatturiere diverse	11	10	2.059	1.952
5	Industrie costruzioni e installazioni impianti per edilizia	515	507	3.025	2.990
50	Edilizia e genio civile	515	507	3.025	2.990
6	Commercio, pubblici esercizi; riparazioni di veicoli	2.074	1.697	11.880	7.618
6A	Commercio, pubblici esercizi e alberghi	2.074	1.697	10.519	6.288
61	Commercio all'ingrosso	590	513	1.150	959
62	Commercio all'ingrosso di materiali da recupero	18	17	71	68
63	Intermediari del commercio	689	652	498	452
64	Commercio al minuto alimentari, abbigliamento; farmacie	443	283	6.048	3.221
65	Commercio al minuto veicoli, carburanti, libri, articoli vari	177	138	1.376	892
66	Pubblici esercizi ed esercizi alberghieri	157	94	1.376	696
6B	Riparazioni di beni di consumo e di veicoli	—	—	1.361	1.330
67	Riparazioni di beni di consumo e di veicoli	—	—	1.361	1.330
7	Trasporti e comunicazioni	51	43	1.698	1.638
71	Ferrovie	1	1	4	4
72	Altri trasporti terrestri	29	22	1.460	1.421
73	Trasporti fluviali, lacuali e lagunari	—	—	—	—
74	Trasporti marittimi e cabotaggio	—	—	—	—
75	Trasporti aerei	—	—	3	3
76	Attività connesse ai trasporti	12	11	182	165
77	Agenzie di viaggio, intermediari dei trasporti, magazzini	8	8	49	45
79	Comunicazioni	1	1	—	—
8	Credito e assicurazione; servizi alle imprese; noleggio	1.517	1.338	164	121
8A	Credito e assicurazione	160	141	19	17
81	Istituti di credito	2	2	—	—
82	Assicurazione	158	139	19	17
8B	Servizi prestati alle imprese; noleggio	1.357	1.197	145	104
83	Ausiliari finanziari; servizi alle imprese	1.348	1.188	114	85
84	Noleggio di beni mobili	9	9	31	19
9	Pubblica amministrazione; servizi pubblici e privati	672	553	1.776	712
9A	Pubblica amministrazione	—	—	—	—
91	Pubblica amministrazione, difesa, sicurezza sociale	—	—	—	—
9B	Servizi pubblici e privati	672	553	1.776	712
92	Servizi di igiene, amministrazione di cimiteri	4	3	64	27
93	Istruzione	18	11	28	25
94	Ricerca e sviluppo	7	7	—	—
95	Sanità e servizi veterinari	499	424	120	109
96	Altri servizi sociali	3	1	—	—
97	Servizi ricreativi e culturali	95	79	62	46
98	Servizi personali	46	28	1.502	505
99	Rappresentanze diplomatiche, organizzazioni internazionali, forze armate alleate	—	—	—	—
TOTALE		5.470	4.672	40.015	29.642

sesso, posizione nella professione, ramo e classe di attività economica

NELLA PROFESSIONE								N. CLASSIFI- CAZIONE
COADIUVANTI		DIRIGENTI E IMPIEGATI		LAVORATORI DIPENDENTI		TOTALE		
MF	M	MF	M	MF	M	MF	M	
3.618	707	361	236	2.859	2.212	22.404	14.552	0
3.552	685	150	101	2.264	1.726	21.196	13.641	01
3	2	6	5	97	76	153	129	02
—	—	2	1	21	18	31	23	03
63	20	203	129	477	392	1.024	759	04
—	—	824	665	1.424	1.374	2.251	2.042	1
—	—	288	236	456	422	746	660	1A
—	—	5	3	34	32	40	36	11
—	—	3	1	12	9	15	10	12
—	—	14	10	40	36	54	46	13
—	—	168	141	276	253	445	395	14
—	—	98	81	94	92	192	173	15
—	—	536	429	968	952	1.505	1.382	1B
—	—	506	405	883	867	1.390	1.273	16
—	—	30	24	85	85	115	109	17
27	11	2.465	1.875	8.556	7.709	11.302	9.825	2
1	1	27	16	65	62	95	81	21
4	2	659	524	3.096	2.911	3.803	3.476	22
1	—	49	20	305	287	374	325	23
18	7	667	499	2.827	2.546	3.677	3.201	24
3	1	1.060	814	2.260	1.901	3.347	2.738	25
—	—	3	2	3	2	6	4	26
170	82	3.775	2.642	12.493	10.750	18.201	15.142	3
103	51	843	553	4.506	4.042	6.331	5.489	31
25	13	1.428	1.033	4.030	3.737	5.808	5.093	32
3	—	107	84	83	69	212	171	33
28	12	876	592	2.608	1.820	3.930	2.812	34
3	1	421	308	950	819	1.403	1.155	35
—	—	50	39	162	137	235	194	36
8	5	50	33	154	126	282	228	37
599	204	3.907	2.059	19.168	10.392	28.201	16.454	4
143	39	474	278	1.544	1.041	2.516	1.660	41
20	8	637	355	1.523	757	2.237	1.170	42
32	11	218	121	1.569	386	1.977	562	43
7	6	55	23	430	108	541	172	44
85	13	370	167	3.676	737	4.771	1.227	45
114	49	246	133	1.543	1.236	2.820	2.285	46
19	10	403	238	1.322	938	1.902	1.311	47
15	4	682	479	3.319	2.546	4.139	3.133	48
164	64	822	265	4.242	2.643	7.298	4.934	49
184	130	1.067	681	8.106	7.874	12.897	12.182	5
184	130	1.067	681	8.106	7.874	12.897	12.182	50
4.119	1.258	5.025	2.433	8.048	5.100	31.146	18.106	6
4.010	1.198	4.831	2.357	6.145	3.316	27.579	14.856	6A
449	136	2.082	1.138	1.528	1.186	5.799	3.932	61
24	12	31	19	50	48	194	164	62
78	25	201	159	3	3	1.469	1.291	63
2.235	601	1.417	533	2.396	934	12.539	5.572	64
418	124	779	355	686	513	3.436	2.022	65
806	300	321	153	1.482	632	4.142	1.875	66
109	60	194	76	1.903	1.784	3.567	3.250	6B
109	60	194	76	1.903	1.784	3.567	3.250	67
168	95	4.507	3.145	7.754	7.227	14.178	12.148	7
1	—	2.118	1.816	3.982	3.762	6.106	5.583	71
131	82	396	226	1.748	1.723	3.764	3.474	72
—	—	14	13	20	17	34	30	73
—	—	67	58	123	116	190	174	74
—	—	33	27	21	18	57	48	75
28	11	262	218	302	276	786	681	76
7	1	202	137	270	242	536	433	77
1	1	1.415	650	1.288	1.073	2.705	1.725	79
49	9	5.481	3.282	363	294	7.574	5.044	8
18	6	3.549	2.571	115	75	3.861	2.810	8A
—	—	3.027	2.339	105	69	3.134	2.410	81
18	6	522	232	10	6	727	400	82
31	3	1.932	711	248	219	3.713	2.234	8B
22	2	1.916	699	212	189	3.612	2.163	83
9	1	16	12	36	30	101	71	84
198	65	16.777	6.771	11.405	5.265	30.828	13.366	9
—	—	4.637	2.874	3.233	2.831	7.870	5.705	9A
—	—	4.637	2.874	3.233	2.831	7.870	5.705	91
198	65	12.140	3.897	8.172	2.434	22.958	7.661	9B
7	2	40	24	727	332	842	388	92
14	4	7.853	1.889	1.244	440	9.157	2.369	93
—	—	85	61	13	8	105	76	94
15	2	2.512	1.045	3.107	1.004	6.253	2.584	95
—	—	1.285	672	408	107	1.696	780	96
11	3	334	187	304	161	806	476	97
151	54	31	19	2.368	381	4.098	987	98
—	—	—	—	1	1	1	1	99
9.132	2.561	44.189	23.789	80.176	58.197	178.982	118.861	

TAV. 8 - Popolazione residente attiva in condizione professionale per sesso e professione

N. CLASSIFICAZIONE	PROFESSIONI	MF	M	N. CLASSIFICAZIONE	PROFESSIONI	MF	M
1	Professioni liberali, tecniche, scientifiche, e assimilate	19.995	10.223	1.74	Altri ingegneri	267	264
1.1	Professori, insegnanti, e assimilati	7.230	1.718	1.75	Architetti	119	96
1.11	Professori universitari e assimilati	125	72	1.76	Geometri e periti edili	734	704
1.12	Professori di scuola secondaria superiore e assimilati	1.100	437	1.77	Periti industriali, periti chimici, e assimilati	319	287
1.13	Professori di scuola media e assimilati	1.259	307	1.78	Disegnatori tecnici e cartografi	673	629
1.14	Insegnanti di scuola elementare e assimilati	2.977	235	1.79	Tecnici di impianti nucleari	28	28
1.15	Presidi, capi di istituti di istruzione, direttori didattici	123	78	1.8	Matematici, statistici, economisti e commercialisti	401	320
1.16	Insegnanti non altrove classificati	1.643	587	1.81	Matematici, statistici, economisti, sociologi	18	14
1.17	Cultori di discipline non altrove classificati	3	2	1.82	Commercialisti e assimilati	383	306
1.2	Scrittori, giornalisti, artisti, e assimilati	479	308	1.9	Impiegati tecnici	3.166	2.751
1.21	Scrittori, giornalisti e pubblicisti	90	61	1.91	Tecnici con mansioni direttive e di concetto (escluse le professioni agricole)	1.512	1.345
1.22	Pittori, scultori, e assimilati	144	92	1.92	Tecnici con mansioni esecutive (escluse le professioni agricole)	1.654	1.406
1.23	Registi, direttori artistici, coreografi e tecnici dello spettacolo	21	14	2	Professioni amministrative e assimilate	30.243	17.854
1.24	Musicisti, orchestrali, artisti lirici, attori	79	69	2.1	Imprenditori e direttori imprese e pubblica amministrazione	1.776	1.554
1.25	Artisti di varietà e assimilati	87	18	2.11	Imprenditori titolari e amministratori delegati di imprese industriali, dei trasporti, del credito e dei servizi	969	885
1.26	Atleti, allenatori, e assimilati	58	54	2.12	Imprenditori titolari e amministratori delegati di imprese commerciali	511	411
1.3	Membri del clero e assimilati	315	308	2.13	Imprenditori titolari e amministratori delegati di pubblici esercizi	41	29
1.31	Arcivescovi, vescovi diocesani e superiori generali	21	14	2.14	Direttori e categorie similari delle industrie, trasporti, credito e servizi	126	121
1.32	Parroci e altri sacerdoti addetti alla cura delle anime	290	290	2.15	Direttori e categorie similari del commercio	66	57
1.33	Ministri di culti non cattolici	4	4	2.16	Direttori e categorie similari dei pubblici esercizi	36	28
1.4	Medici, farmacisti, ostetriche, infermieri e tecnici sanitari	5.472	2.114	2.17	Direttori generali e categorie similari della pubblica amministrazione	27	23
1.41	Medici chirurghi generici	824	693	2.2	Impiegati amministrativi con mansioni direttive e di concetto	15.240	8.340
1.42	Medici chirurghi specialisti	220	166	2.21	Impiegati amministrativi con mansioni direttive e di concetto	9.488	5.322
1.43	Dentisti	83	75	2.22	Bibliotecari, impiegati di archivio, e assimilati	59	32
1.44	Farmacisti	255	124	2.23	Cancellieri e ufficiali giudiziari	82	47
1.45	Ostetriche	98	—	2.24	Capistazione e assimilati	404	368
1.46	Infermieri e assimilati	3.348	810	2.25	Titolari uffici postali, telegrafici, e assimilati	57	26
1.47	Operatori radiografici, ottici, odontotecnici, e assimilati	276	201	2.26	Analisti e programmatori di calcolatori elettronici e di macchine contabili	191	154
1.48	Assistenti, tecnici sanitari, e assimilati	368	45	2.27	Capitreno e assimilati	630	558
1.5	Magistrati, avvocati, notai	306	286	2.28	Cassieri di negozio	118	13
1.51	Magistrati e giuristi	41	40	2.29	Contabili, economisti, cassieri non altrove classificati	4.211	1.820
1.52	Avvocati e procuratori legali	226	209	2.3	Impiegati amministrativi con mansioni esecutive	10.631	5.391
1.53	Notai	39	37	2.31	Dattilografi e stenografi	609	7
1.6	Agronomi, veterinari e biologi	264	206	2.32	Operatori di macchine contabili e calcolatrici	163	6
1.61	Agronomi; periti agrari, forestali, zootecnici; e assimilati	146	114	2.33	Operatori di macchine perforatrici	75	3
1.62	Veterinari	71	68	2.34	Operatori di calcolatori elettronici, di macchine tradizionali, e assimilati	271	13
1.63	Biologi, zoologi, naturalisti	47	24	2.35	Fattorini e bigliettai	51	4
1.7	Fisici, chimici, ingegneri, geometri, periti industriali, disegnatori e cartografi	2.362	2.212				
1.71	Fisici, astronomi, geologi	14	11				
1.72	Chimici	129	118				
1.73	Ingegneri edili	79	75				

segue TAV. 8 — Popolazione residente attiva in condizione professionale per sesso e professione

N. CLASSIFICAZIONE	PROFESSIONI	MF	M	N. CLASSIFICAZIONE	PROFESSIONI	MF	M
2.36	Portalettere e fattorini postali	696	531	4.2	Fonditori, laminatori, e assimilati	1.552	1.400
2.37	Telefonisti e telegrafisti	369	183	4.21	Fonditori, fornaioli e formatori	911	836
2.38	Pesatori e misuratori	57	50	4.22	Laminatori e trafilatori	543	493
2.39	Impiegati amministrativi non altrove classificati	8.340	4.287	4.23	Galvanoplastieri, cementatori e temperatori	98	71
2.4	Membri dei corpi armati dello stato	302	302	4.3	Fabbriferrai, tornitori, incisori, orafi, argentieri, e assimilati	15.351	12.568
2.41	Ufficiali	151	151	4.31	Fabbriferrai e fucinatori	559	523
2.42	Sottufficiali	139	139	4.32	Alesatori, fresatori e tornitori	1.379	1.321
2.43	Graduati e militari di carriera	12	12	4.33	Finitori e pulitori di prodotti meccanici	509	420
2.5	Membri dei corpi di polizia e sicurezza interna	2.294	2.266	4.34	Utensilisti ed attrezzisti di officina	151	119
2.51	Ufficiali dei carabinieri, di polizia, della guardia di finanza, dei vigili del fuoco, e assimilati	80	78	4.35	Incisori di metalli, orafi e argentieri	5.875	4.480
2.52	Ispettori generali di P. S., questori, commissari di polizia, e assimilati	16	16	4.36	Operai metallurgici non altrove classificati	6.878	5.705
2.53	Sottufficiali dei carabinieri, di polizia, della guardia di finanza, dei vigili del fuoco, e assimilati	416	415	4.4	Meccanici montatori, riparatori, di precisione, e assimilati	6.503	5.936
2.54	Carabinieri, agenti di polizia, guardie di finanza, vigili del fuoco e assimilati	1.782	1.757	4.41	Meccanici generici e riparatori meccanici	4.756	4.589
3	Professioni inerenti all'agricoltura, alla silvicoltura, all'allevamento del bestiame e alla pesca	21.625	13.957	4.42	Meccanici montatori	1.251	894
3.1	Conduttori e direttori di aziende agricole, forestali e zootecniche	19.059	11.997	4.43	Meccanici e riparatori meccanici di protesi	84	72
3.11	Conduttori di aziende ad ordinamento produttivo misto e assimilati	11.691	7.292	4.44	Meccanici di precisione e orologiai	228	214
3.12	Conduttori di aziende ad ordinamento produttivo specializzato e assimilati	7.142	4.544	4.45	Lubrificatori e pulitori	184	167
3.13	Conduttori allevatori e assimilati	174	117	4.5	Carpentieri in ferro, saldatori, e assimilati	2.678	2.507
3.14	Direttori e categorie simili delle aziende agricole, forestali e zootecniche	52	44	4.51	Carpentieri in ferro	510	494
3.2	Lavoratori agricoli, conducenti di macchine agricole, pastori, e assimilati	2.444	1.855	4.52	Saldatori	930	872
3.21	Lavoratori agricoli generici	1.719	1.184	4.53	Lamieristi e ramai	1.238	1.141
3.22	Lavoratori agricoli specializzati	366	327	4.6	Frantumatori, cementieri e operai addetti alla lavorazione dei minerali non metalliferi	2.262	1.899
3.23	Conducenti di macchine agricole	275	264	4.61	Frantumatori, cementieri, e assimilati	922	832
3.24	Pastori e guardiani di animali	84	80	4.62	Tagliatori, levigatori, modellatori, di pietre, e assimilati	179	158
3.3	Lavoratori forestali e carbonai	109	99	4.63	Vetrai	520	385
3.31	Lavoratori forestali e boschivi	103	94	4.64	Ceramisti e terracottai	148	102
3.32	Carbonai	6	5	4.65	Fornaci di laterizi	420	393
3.4	Pescatori, cacciatori, e assimilati	13	6	4.66	Molatori, lucidatori e smerigliatori di pietre e vetro	17	5
3.41	Pescatori e assimilati	12	6	4.67	Incisori, decoratori, mosaicisti, di pietre, ceramiche e vetro	56	24
3.42	Cacciatori	1	—	5	Professioni inerenti alla trasformazione dei prodotti	20.681	11.914
4	Professioni inerenti alla estrazione ed alla lavorazione dei minerali e dei loro prodotti	28.511	24.461	5.1	Panettieri, pastai, dolciari, macellatori, casari, vinificatori, e assimilati	3.230	1.924
4.1	Sondatori, perforatori, minatori, e assimilati	165	151	5.11	Mugnai e risieri	236	206
4.11	Sondatori e perforatori	23	22	5.12	Panettieri e pastai	599	462
4.12	Minatori e cavaatori	39	35	5.13	Pasticcieri, caramellai, e assimilati	1.002	373
4.13	Manovali di miniera e di cava	45	41	5.14	Zuccherieri	43	38
4.14	Operai addetti alla estrazione e alla preparazione dei minerali non altrove classificati	58	53	5.15	Macellatori, insaccatori, salatori, e assimilati	398	282
				5.16	Conservieri	209	109
				5.17	Casari	118	59
				5.18	Vinificatori, birrai, lavoratori delle acque minerali, delle bevande alcoliche e analcoliche	313	251
				5.19	Cernitori di prodotti agricoli e addetti alla lavorazione dei prodotti alimentari non altrove classificati	312	144

segue TAV. 8 — Popolazione residente attiva in condizione professionale per sesso e professione

N. CLASSIFICAZIONE	PROFESSIONI	MF	M	N. CLASSIFICAZIONE	PROFESSIONI	MF	M
5.2	Selezionatori, condizionatori e confezionatori del tabacco	78	34	5.77	Pirotecnici e artificieri	19	10
5.21	Condizionatori del tabacco	58	19	5.78	Profumisti, saponieri, e assimilati	63	30
5.22	Sigarai, sigarettai e altri confezionatori del tabacco	20	15	5.79	Sorveglianti di apparecchi chimici e altri addetti alle lavorazioni chimiche non altrove classificati	2.938	2.541
5.3	Filatori, tessitori, tintori, e assimilati	1.179	276	5.8	Cartai, cartotecnici, tipografi, legatori, fotografi, e assimilati	1.565	1.075
5.31	Cernitori, essiccatori, lavatori, cardatori, e assimilati	43	26	5.81	Cartai e cartonai	248	166
5.32	Filatori	135	22	5.82	Cartotecnici	329	211
5.33	Tessitori	153	40	5.83	Addetti alla lavorazione e fabbricazione della carta non altrove classificati	17	13
5.34	Finitori di filati e tessuti	101	38	5.84	Compositori	337	250
5.35	Candeggiatori e tintori di filati e tessuti	17	6	5.85	Impressori	82	66
5.36	Stampatori di tessuti	22	8	5.86	Litografi, zincografi	167	141
5.37	Operai tessili non altrove classificati	708	136	5.87	Fotografi e fototecnici	285	192
5.4	Maglieristi, sarti, cappellai, tappezzeri	3.520	571	5.88	Legatori	88	26
5.41	Biancheristi e camiciai	988	29	5.89	Addetti alle lavorazioni poligrafiche e di legatoria non altrove classificati	12	10
5.42	Maglieristi e calzetai	513	86	5.9	Verificatori, imballatori, e assimilati	738	316
5.43	Sarti e confezionatori di pellicce	1.029	214	5.91	Verificatori di prodotti	84	56
5.44	Cravattai, cappellai, guantai, e assimilati	243	51	5.92	Imballatori, inscatolatori, imbottiglieri, e assimilati	654	260
5.45	Ricamatrici, ornatori, e assimilati	280	10	6	Professioni inerenti alle costruzioni edili e all'installazione ed esercizio impianti elettricità, gas, acqua	16.241	15.406
5.46	Bottonieri e assimilati	53	42	6.1	Capimastri, muratori, decoratori, conduttori di macchine edili, e assimilati	9.754	9.446
5.47	Tappezzeri e materassai	144	117	6.11	Capimastri	182	178
5.48	Lavoratori dell'abbigliamento e dell'arredamento non altrove classificati	270	22	6.12	Muratori	5.160	5.042
5.5	Conciatori, calzolai, pellettieri, e assimilati	2.236	893	6.13	Armatori cementisti e ferraioli	183	178
5.51	Conciatori e tintori di pelli, similpelli e cuoio	111	46	6.14	Stuccatori, decoratori, pittori edili	877	839
5.52	Calzolai	1.517	695	6.15	Pavimentatori edili, stradali, e assimilati	416	402
5.53	Borsettai, valigiai, e assimilati	282	70	6.16	Armatori di gallerie, di linee ferrotramviarie, e assimilati	71	69
5.54	Addetti alla lavorazione delle pelli, similpelli e del cuoio non altrove classificati	326	82	6.17	Conduttori di macchine edili e assimilati	478	469
5.6	Segatori, tornitori, falegnami, mobiliari, e assimilati	3.229	2.799	6.18	Cantonieri stradali e ferroviari	623	591
5.61	Segatori e piallatori del legname	109	89	6.19	Manovali edili, sterratori, e assimilati	1.764	1.678
5.62	Falegnami e mobiliari in legno e formica	2.047	1.798	6.2	Elettricisti, elettrotecnici, radiotecnici, e assimilati	4.964	4.475
5.63	Tornitori, intagliatori, incisorini, del legno, e assimilati	25	17	6.21	Centralisti e cabinisti	269	252
5.64	Liutai e assimilati	29	25	6.22	Elettricisti	2.499	2.388
5.65	Bottai, carradori, e assimilati	24	23	6.23	Elettrotecnici	1.512	1.199
5.66	Carpentieri in legno	607	598	6.24	Tecnici della radio, della televisione, del cinema e operatori di proiezione	125	113
5.67	Mobiliari in canna, vimini e giunchi, cestai, canestrai, stuoi, e assimilati	20	11	6.25	Installatori impianti di telecomunicazione	455	434
5.68	Verniciatori e lucidatori del legno e paglia	93	71	6.26	Addetti alla installazione ed esercizio di impianti elettrici non altrove classificati	104	85
5.69	Addetti alla lavorazione del legno e dei materiali legnosi non altrove classificati	275	167	6.3	Gasisti, idraulici e termoidraulici	1.523	1.485
5.7	Analizzatori, petrolieri, gommai, profumisti, e assimilati	4.906	4.026	6.31	Posatori di tubi	79	71
5.71	Analizzatori, campionatori, dosatori, e assimilati	279	234	6.32	Gasisti	62	61
5.72	Coloristi	87	83	6.33	Idraulici, stagnini e termoidraulici	1.189	1.115
5.73	Petrolieri	86	79	6.34	Conduttori di impianti termici e assimilati	193	18
5.74	Gommai	793	684				
5.75	Plasticisti	638	362				
5.76	Fiammiferai	3	3				

segue TAV. 8 — Popolazione residente attiva in condizione professionale per sesso e professione

N. CLASSIFICAZIONE	PROFESSIONI	MF	M	N. CLASSIFICAZIONE	PROFESSIONI	MF	M
7	Professioni inerenti al commercio e ai pubblici esercizi	22.686	11.905	8.32	Motoristi di aviazione a terra	5	3
7.1	Esercenti di negozio e assimilati	11.736	6.187	8.33	Addetti ai trasporti aerei non altrove classificati	8	8
7.11	Commercianti e esercenti di negozio	10.639	5.477	8.4	Noleggiatori di mezzi di trasporto, spedizionieri e altri lavoratori delle attività ausiliarie dei trasporti non altrove classificati	45	36
7.12	Esercenti di edicole e negozi di giornali	165	72	8.41	Noleggiatori di mezzi di trasporto	29	22
7.13	Commercianti ambulanti	932	638	8.42	Spedizionieri e sdoganatori	14	13
7.2	Assistenti di vendita, commessi, rappresentanti di commercio, e assimilati	6.404	3.761	8.43	Palombari e assimilati	2	1
7.21	Assistenti di vendita e assimilati	105	78	8.5	Facchini e altri lavoratori dei trasporti non altrove classificati	1.042	950
7.22	Commessi di vendita e banconieri	3.415	1.103	8.51	Facchini, caricatori e scaricatori	661	602
7.23	Rappresentanti di commercio, viaggiatori, mediatori, e assimilati	2.270	2.081	8.52	Lavoratori dei trasporti non altrove classificati	381	348
7.24	Rappresentanti e mediatori del credito e assicurazioni, dei trasporti e dei servizi	450	371	9	Professioni inerenti ai servizi	9.158	3.656
7.25	Altri lavoratori del commercio non altrove classificati	164	128	9.1	Esercenti e gestori di cinema, teatri e simili e di agenzie per la fornitura di servizi	150	100
7.3	Esercenti alberghi, caffè, e assimilati	1.973	914	9.11	Esercenti e gestori di cinema, teatri e simili	88	62
7.31	Esercenti alberghi, ristoranti e assimilati	739	366	9.12	Esercenti e gestori di agenzie per la fornitura di servizi	62	38
7.32	Esercenti di bar, caffè, e assimilati	1.234	548	9.2	Assistenti sociali, interpreti, traduttori, grafologi	245	41
7.4	Portieri, cuochi, camerieri di pubblici esercizi, baristi, e assimilati	2.573	1.043	9.21	Assistenti sociali	146	21
7.41	Portieri di alberghi, di pubblici esercizi, e assimilati	47	42	9.22	Interpreti e traduttori	74	9
7.42	Cuochi di alberghi, di pubblici esercizi, e assimilati	887	246	9.23	Grafologi e assimilati	25	11
7.43	Camerieri di alberghi e assimilati	184	70	9.3	Indossatori, assistenti di volo, guide turistiche, e assimilati	22	3
7.44	Camerieri di ristoranti, caffè, e assimilati	381	187	9.31	Indossatori	6	1
7.45	Baristi e assimilati	579	317	9.32	Fotomodelle e modelle artistiche	1	—
7.46	Guardarobieri, fattorini, inservienti di pubblici esercizi, e assimilati	495	181	9.33	Assistenti di volo e guide turistiche	15	2
8	Professioni inerenti ai trasporti	9.842	9.485	9.4	Barbieri, parrucchieri, smacchiatori, e assimilati	2.330	636
8.1	Macchinisti ferroviari, conducenti di tramvie, autisti, e assimilati	8.567	8.320	9.41	Barbieri, parrucchieri, manicure, e assimilati	1.838	553
8.11	Macchinisti ferroviari e assimilati	1.075	1.046	9.42	Smacchiatori, tintori, e assimilati	492	83
8.12	Conducenti di tramvie e simili	23	23	9.5	Spazzini, pulitori, e assimilati	731	452
8.13	Deviatori, manovratori, frenatori, ferroviari e tramviari	1.881	1.786	9.51	Spazzini, disinfestatori, e assimilati	676	419
8.14	Autisti	5.135	5.022	9.52	Pulitori, lavaggiatori di veicoli, e assimilati	55	33
8.15	Gruisti, carropontisti, e assimilati	418	414	9.6	Domestici, portieri, bidelli, guardiani, e assimilati	5.556	2.311
8.16	Conducenti di veicoli a trazione animale e assimilati	2	2	9.61	Domestici	1.515	87
8.17	Addetti ai trasporti terrestri non altrove classificati	33	27	9.62	Portieri di abitazione	175	101
8.2	Ufficiali di coperta, motoristi e fuochisti navali, conducenti di imbarcazioni, e assimilati	148	142	9.63	Commessi, uscieri, bidelli, inservienti di uffici pubblici e privati	3.053	1.397
8.21	Ufficiali di coperta, di macchina e piloti di porto	62	59	9.64	Sagrestani	17	9
8.22	Macchinisti, motoristi e fuochisti navali	25	23	9.65	Guardiani, custodi di aziende, guardie campestri, e assimilati	796	717
8.23	Addetti alla conduzione di imbarcazioni a motore, a remi, a vela	3	3	9.7	Addetti ai servizi non altrove classificati	122	111
8.24	Marittimi di coperta e assimilati	58	57	9.71	Addetti ai servizi non altrove classificati	122	111
8.3	Piloti, motoristi di bordo, motoristi a terra, addetti ai trasporti aerei non altrove classificati	40	37	9.9	Professioni non altrove classificabili	2	2
8.31	Piloti di aeromobili, motoristi di bordo, e assimilati	27	26	9.91	Professioni non altrove classificabili	2	2
				TOTALE		178.982	118.861

TAV. 9 - Popolazione residente attiva in condizione professionale per sesso e categoria socio-professionale

N. CLASSIFI- CAZIONE	CATEGORIE SOCIO-PROFESSIONALI	MASCHI	FEMMINE	TOTALE
01	Imprenditori e lavoratori in proprio nell'agricoltura, nella silvicoltura, nell'allevamento e nella pesca	12.068	7.070	19.138
02	Altri lavoratori agricoli	1.889	598	2.487
03	Imprenditori e lavoratori in proprio nelle professioni liberali e affini	1.831	334	2.165
04	Imprenditori nell'industria, nell'edilizia, nel commercio, nei trasporti e nei servizi	2.164	483	2.647
05	Lavoratori in proprio nell'industria, nell'edilizia, nel commercio, nei trasporti e nei servizi	20.812	9.855	30.667
06	Dirigenti industriali e commerciali, alti funzionari dell'apparato legislativo e dell'amministrazione statale	229	26	255
07	Lavoratori dipendenti nelle professioni liberali e affini	5.625	9.175	14.800
08	Capi ufficio e responsabili di personale amministrativo, di addetti alle vendite e ai servizi; funzionari statali con responsabilità amministrative	6.044	4.351	10.395
09	Personale amministrativo, addetto alle vendite e ai servizi	16.179	15.437	31.616
10	Intermedi: capisquadra e sorveglianti di operai (dipendenti)	3.360	444	3.804
11	Operai specializzati e qualificati (dipendenti)	45.698	12.173	57.871
12	Manovali (dipendenti)	2.658	175	2.833
13	Forze armate (militari di carriera e militari in servizio di leva)	2.171	—	2.171
14	Persone economicamente attive non classificate altrove	2	—	2
	TOTALE	120.730	60.121	180.851

TAV. 10 - Popolazione residente occupata per ramo di attività economica, ore lavorate e posizione nella professione

RAMI DI ATTIVITÀ ECONOMICA	ORE LAVORATE							TOTALE
	Nessuna	meno di 15	da 15 a 24	da 25 a 34	da 35 a 39	40	oltre 40	
A — DIPENDENTI								
Agricoltura, caccia, foreste e pesca	211	58	116	96	89	1.767	708	3.045
Energia, gas e acqua	99	10	10	11	51	1.916	103	2.200
<i>Estrazione combustibili, industria petrolifera</i>	36	4	4	3	16	618	45	726
<i>Energia elettrica, gas e acqua</i>	63	6	6	8	35	1.298	58	1.474
Industrie estrattive, manifatturiere per trasformazione minerali; industrie chimiche	498	56	47	69	457	9.109	589	10.825
Industrie manifatturiere per lavorazione metalli, meccanica precisione	759	70	151	109	271	13.430	958	15.748
Industrie manifatturiere alimentari, tessili, abbigliamento, mobilio, altre	1.199	135	368	226	493	17.921	1.396	21.738
Industrie costruzioni e installazioni impianti edilizia	446	54	114	90	502	6.556	894	8.656
Commercio, pubblici esercizi, riparazioni beni di consumo e veicoli	724	118	428	258	456	8.070	2.243	12.297
<i>Commercio, pubblici esercizi e alberghi</i>	621	107	398	240	423	6.579	1.960	10.328
<i>Riparazioni beni consumo e veicoli</i>	103	11	30	18	33	1.491	283	1.969
Trasporti e comunicazioni	714	69	76	144	1.925	7.742	1.369	12.039
Credito e assicurazioni, servizi ad imprese, noleggio	222	52	110	78	2.013	2.718	476	5.669
<i>Credito e assicurazione</i>	139	31	27	17	1.810	1.438	159	3.621
<i>Servizi prestati alle imprese, noleggio</i>	83	21	83	61	203	1.280	317	2.048
Pubblica amministrazione, servizi pubblici e privati	1.850	609	3.992	2.576	6.111	8.391	3.892	27.421
<i>Pubblica amministrazione</i>	511	45	48	87	3.167	1.903	2.007	7.768
<i>Servizi pubblici e privati</i>	1.339	564	3.944	2.489	2.944	6.488	1.885	19.653
TOTALE	6.722	1.231	5.412	3.657	12.368	77.620	12.628	119.638
B — INDIPENDENTI								
Agricoltura, caccia, foreste e pesca	1.469	357	788	1.342	684	3.800	10.742	19.182
Energia, gas e acqua	—	—	—	—	—	—	3	3
<i>Estrazione combustibili, industria petrolifera</i>	—	—	—	—	—	—	2	2
<i>Energia elettrica, gas e acqua</i>	—	—	—	—	—	—	1	1
Industrie estrattive, manifatturiere per trasformazione minerali; industrie chimiche	13	7	8	8	4	116	125	281
Industrie manifatturiere per lavorazione metalli, meccanica precisione	114	22	52	53	30	790	869	1.930
Industrie manifatturiere alimentari, tessili, abbigliamento, mobilio, altre	253	83	153	199	123	2.212	2.100	5.123
Industrie costruzioni e installazioni impianti edilizia	267	42	57	136	116	1.966	1.136	3.720
Commercio, pubblici esercizi, riparazioni beni di consumo e veicoli	1.325	379	460	552	503	4.422	10.403	18.044
<i>Commercio, pubblici esercizi e alberghi</i>	1.239	355	434	520	485	3.935	9.607	16.575
<i>Riparazioni beni consumo e veicoli</i>	86	24	26	32	18	487	796	1.469
Trasporti e comunicazioni	157	41	39	49	31	569	1.030	1.916
Credito e assicurazioni, servizi ad imprese, noleggio	157	31	50	73	71	579	769	1.730
<i>Credito e assicurazione</i>	12	5	2	7	4	88	79	197
<i>Servizi prestati alle imprese, noleggio</i>	145	26	48	66	67	491	690	1.533
Pubblica amministrazione, servizi pubblici e privati	245	81	144	155	108	857	1.056	2.646
<i>Pubblica amministrazione</i>	—	—	—	—	—	—	—	—
<i>Servizi pubblici e privati</i>	245	81	144	155	108	857	1.056	2.646
TOTALE	4.000	1.043	1.751	2.567	1.670	15.311	28.233	54.575

TAV. 11 - Popolazione residente in età da 14 anni in poi non occupata, per sesso e numero di ore lavorate

ORE LAVORATE	DISOCCUPATI IN CERCA DI NUOVA OCCUPAZIONE		IN CERCA DI PRIMA OCCUPAZIONE		CASALINGHE	STUDENTI		RITIRATI DAL LAVORO		IN ALTRA CONDIZIONE NON PROFESSIONALE		TOTALE	
	MF	M	MF	M		MF	M	MF	M	MF	M	MF	M
Meno di 15	49	22	65	34	161	63	40	411	207	31	18	780	321
Da 15 a 24	64	21	36	14	124	48	29	378	235	23	12	673	311
Da 25 a 34	25	6	25	10	134	241	102	250	124	27	9	702	251
Da 35 a 39	54	15	15	7	34	81	48	35	22	1	—	220	92
40	531	273	71	45	230	38	21	198	129	35	25	1.103	493
Oltre 40	120	58	61	33	680	36	15	121	68	20	11	1.038	185
TOTALE	843	395	273	143	1.363	507	255	1.393	785	137	75	4.516	1.653

TAV. 12 - Popolazione residente in età da 19 anni in poi per sesso,

CONDIZIONE NELL'OTTOBRE 1981	LUOGO DI RESIDENZA													
	STESSO COMUNE DI RESIDENZA						ALTRO COMUNE DELLA STESSA PROVINCIA DI RESIDENZA						ALTRA PROVIN REGIONE	
	CONDIZIONE PROFESSIONALE 1976				CONDIZIONE NON PROFESSIO- NALE '76	TOTALE	CONDIZIONE PROFESSIONALE 1976				CONDIZIONE NON PROFESSIO- NALE '76	TOTALE	CONDIZIONE PRO	
	Agricol- tura	Industrie	Altre attività	Disoc- cupati			Agricol- tura	Industrie	Altre attività	Disoc- cupati			Agricol- tura	Industrie
Cond. professionale	19.336	44.630	71.263	2.802	18.601	156.632	421	2.673	4.025	217	1.248	8.584	87	478
OCCUPATI	19.285	43.552	70.259	2.160	17.658	152.914	410	2.574	3.938	195	1.184	8.301	85	463
Agricoltura	18.031	638	932	68	1.249	20.918	292	54	62	4	81	493	57	19
Industrie	613	37.587	15.415	873	6.216	60.704	70	2.098	953	79	374	3.574	12	328
Altre attività	641	5.327	53.912	1.219	10.193	71.292	48	422	2.923	112	729	4.234	16	116
DISOCCUPATI	51	1.078	1.004	642	943	3.718	11	99	87	22	64	283	2	15
Cond. non professionale	5.015	7.053	10.967	414	162.558	186.007	136	3.369	585	39	4.475	5.604	22	177
TOTALE	24.351	51.683	82.230	3.216	181.159	342.639	557	3.042	4.610	256	5.723	14.188	109	655
Cond. professionale	12.801	34.817	46.673	1.441	8.350	104.082	322	1.945	2.564	113	534	5.478	66	352
OCCUPATI	12.770	34.328	46.113	1.144	7.996	102.351	315	1.917	2.525	103	523	5.383	65	348
Agricoltura	11.768	522	687	43	573	13.593	213	39	44	3	22	321	44	15
Industrie	510	29.527	12.881	584	3.624	47.126	68	1.575	782	57	228	2.710	9	249
Altre attività	492	4.279	32.545	517	3.799	41.632	34	303	1.699	43	273	2.352	12	84
DISOCCUPATI	31	489	560	297	354	1.731	7	28	39	10	11	95	1	4
Cond. non professionale	2.706	4.539	6.000	172	43.922	57.339	70	115	187	10	892	1.274	7	100
TOTALE	15.507	39.356	52.673	1.613	52.272	161.421	392	2.060	2.751	123	1.426	6.752	73	452
Cond. professionale	6.535	9.813	24.590	1.361	10.251	52.550	99	728	1.461	104	714	3.106	21	126
OCCUPATI	6.515	9.224	24.146	1.016	9.662	50.563	95	657	1.413	92	661	2.918	20	115
Agricoltura	6.263	116	245	25	676	7.325	79	15	18	1	59	172	13	4
Industrie	103	8.060	2.534	289	2.592	13.578	2	523	171	22	146	864	3	79
Altre attività	149	1.048	21.367	702	6.394	29.660	14	119	1.224	69	456	1.882	4	32
DISOCCUPATI	20	589	444	345	589	1.987	4	71	48	12	53	188	1	11
Cond. non professionale	2.309	2.514	4.967	242	118.636	128.668	66	254	398	29	3.583	4.330	15	71
TOTALE	8.844	12.327	29.557	1.603	128.887	181.218	165	982	1.859	133	4.297	7.436	36	201

luogo di residenza nel 1976, condizione nel 1976 e nel 1981

NELL'OTTOBRE 1976																
CIA DELLA STESSA DI RESIDENZA				PROVINCIA DI ALTRA REGIONE						ESTERO						TOTALE
CONDIZIONE PROFESSIONALE 1976		CONDIZIONE NON PROFESSIO- NALE '76	TOTALE	CONDIZIONE PROFESSIONALE 1976				CONDIZIONE NON PROFESSIO- NALE '76	TOTALE	CONDIZIONE PROFESSIONALE 1976				CONDIZIONE NON PROFESSIO- NALE '76	TOTALE	
Altre attività	Disoc- cupati			Agricol- tura	Industrie	Altre attività	Disoc- cupati			Agricol- tura	Industrie	Altre attività	Disoc- cupati			
878	53	341	1.837	193	1.082	2.370	334	1.553	5.532	25	178	247	12	100	562	173.147
851	43	313	1.755	187	1.034	2.274	277	1.462	5.234	25	163	226	9	92	515	168.719
47	5	38	166	103	28	67	13	87	298	23	1	4	1	7	36	21.911
143	13	77	573	50	738	425	118	372	1.703	1	116	64	3	33	217	66.771
661	25	198	1.016	34	268	1.782	146	1.003	3.233	1	46	158	5	52	262	80.037
27	10	28	82	6	48	96	57	91	298	—	15	21	3	8	47	4.428
276	7	1.424	1.906	86	286	619	53	4.449	5.493	10	43	74	2	458	587	199.597
1.154	60	1.765	3.743	279	1.368	2.989	387	6.002	11.025	35	221	321	14	558	1.149	372.744
SCHI																
580	25	145	1.168	138	912	1.736	252	931	3.969	13	151	155	6	47	372	115.069
570	21	139	1.143	134	888	1.677	224	906	3.829	13	144	143	5	43	348	113.054
30	2	10	101	61	21	45	12	23	162	12	1	3	1	2	19	14.196
117	8	40	423	47	650	376	101	256	1.430	1	105	57	2	23	188	51.877
423	11	89	619	26	217	1.256	111	627	2.237	—	38	83	2	18	141	46.981
10	4	6	25	4	24	59	28	25	140	—	7	12	1	4	24	2.015
112	—	335	554	38	151	264	16	846	1.315	7	24	28	—	114	173	60.655
692	25	480	1.722	176	1.063	2.000	268	1.777	5.284	20	175	183	6	161	545	175.724
MINE																
298	28	196	669	55	170	634	82	622	1.563	12	27	92	6	53	190	58.078
281	22	174	612	53	146	597	53	556	1.405	12	19	83	4	49	167	55.665
17	3	28	65	42	7	22	1	64	136	11	—	1	—	5	17	7.715
26	5	37	150	3	88	49	17	116	273	—	11	7	1	10	29	14.894
238	14	109	397	8	51	526	35	376	996	1	8	75	3	34	121	33.056
17	6	22	57	2	24	37	29	66	158	—	8	9	2	4	23	2.413
164	7	1.089	1.352	48	135	355	37	3.603	4.178	3	19	46	2	344	414	138.942
462	35	1.285	2.021	103	305	989	119	4.225	5.741	15	46	138	8	397	604	197.020

TAV. 13 - Stranieri residenti per classe di età e sesso; condizione professionale per settore di attività economica e posizione nella professione; condizione non professionale

CONDIZIONI	CLASSI DI ETÀ (anni)											TOTALE
	Meno di 5	5-9	10-14	15-19	20-24	25-29	30-34	35-44	45-54	55-64	65 e più	
A — MASCHI												
Condizione professionale	—	—	1	7	12	27	30	47	32	25	3	184
AGRICOLTURA	—	—	—	—	—	1	—	1	—	2	1	5
Indipendenti	—	—	—	—	—	1	—	1	—	—	—	5
Dipendenti	—	—	—	—	—	—	—	—	—	—	—	—
- di cui operai e assimilati	—	—	—	—	—	—	—	—	—	—	—	—
INDUSTRIE	—	—	—	4	8	13	9	16	15	9	—	74
Indipendenti	—	—	—	—	—	3	—	2	5	2	—	12
Dipendenti	—	—	—	4	8	10	9	14	10	7	—	62
- di cui operai e assimilati	—	—	—	4	6	8	5	8	9	6	—	46
COMMERCIO	—	—	1	1	4	7	10	13	7	6	1	50
Indipendenti	—	—	—	1	2	3	5	8	6	5	1	31
Dipendenti	—	—	1	—	2	4	5	5	1	1	—	19
- di cui operai e assimilati	—	—	1	—	1	1	3	—	1	—	—	8
ALTRE ATTIVITA'	—	—	—	2	—	6	11	17	10	8	1	55
Indipendenti	—	—	—	—	—	—	3	4	4	—	—	11
Dipendenti	—	—	—	2	—	6	8	13	6	8	1	44
- di cui operai e assimilati	—	—	—	1	—	3	4	5	4	3	1	21
Condizione non professionale	43	42	33	19	13	8	8	5	8	19	49	247
In cerca di prima occupazione	—	—	1	1	5	2	6	4	1	—	—	20
Scolari e studenti	—	36	32	17	8	5	—	—	—	—	—	98
Ritirati dal lavoro	—	—	—	—	—	—	1	—	2	15	47	65
Altri	43	6	—	1	—	1	1	1	5	4	2	64
TOTALE	43	42	34	26	25	35	38	52	40	44	52	431
B — FEMMINE												
Condizione professionale	—	—	1	3	11	20	25	28	20	12	4	124
AGRICOLTURA	—	—	—	—	—	—	—	2	4	2	—	8
Indipendenti	—	—	—	—	—	—	—	2	3	2	—	7
Dipendenti	—	—	—	—	—	—	—	—	1	—	—	1
- di cui operai e assimilati	—	—	—	—	—	—	—	—	1	—	—	1
INDUSTRIE	—	—	1	3	5	4	4	9	3	1	—	30
Indipendenti	—	—	—	1	—	—	—	3	1	—	—	5
Dipendenti	—	—	1	3	4	4	4	6	2	1	—	25
- di cui operai e assimilati	—	—	1	2	3	2	3	5	2	—	—	18
COMMERCIO	—	—	—	—	3	8	7	6	2	2	1	29
Indipendenti	—	—	—	—	1	2	1	2	2	2	1	11
Dipendenti	—	—	—	—	2	6	6	4	—	—	—	18
- di cui operai e assimilati	—	—	—	—	1	1	—	—	—	—	—	2
ALTRE ATTIVITA'	—	—	—	—	3	8	14	11	11	7	3	57
Indipendenti	—	—	—	—	1	1	1	—	—	2	—	5
Dipendenti	—	—	—	—	2	7	13	11	11	5	3	52
- di cui operai e assimilati	—	—	—	—	—	3	5	2	5	—	3	18
Condizione non professionale	29	42	29	21	26	16	31	49	48	56	102	449
In cerca di prima occupazione	—	—	—	5	3	1	3	1	—	—	—	13
Scolari e studenti	—	39	29	12	7	2	2	1	—	—	—	92
Casalinghe	—	—	—	3	16	13	24	39	39	22	42	198
Ritirati dal lavoro	—	—	—	—	—	—	—	3	6	27	59	95
Altri	29	3	—	1	—	—	2	5	3	7	1	51
TOTALE	29	42	30	24	37	36	56	77	68	68	106	573
C — TOTALE												
Condizione professionale	—	—	2	10	23	47	55	75	52	37	7	308
AGRICOLTURA	—	—	—	—	—	1	—	3	4	4	1	13
Indipendenti	—	—	—	—	—	1	—	3	3	4	1	12
Dipendenti	—	—	—	—	—	—	—	—	1	—	—	1
- di cui operai e assimilati	—	—	—	—	—	—	—	—	1	—	—	1
INDUSTRIE	—	—	1	7	13	17	13	25	18	10	—	104
Indipendenti	—	—	—	—	1	3	—	5	6	2	—	17
Dipendenti	—	—	1	7	12	14	13	20	12	8	—	87
- di cui operai e assimilati	—	—	1	6	9	10	8	13	11	6	—	64
COMMERCIO	—	—	—	—	1	7	15	17	9	8	2	79
Indipendenti	—	—	—	—	1	3	5	6	10	8	2	42
Dipendenti	—	—	—	—	—	4	10	11	9	1	—	37
- di cui operai e assimilati	—	—	—	—	—	2	2	3	1	1	—	10
ALTRE ATTIVITA'	—	—	—	2	3	14	25	28	21	15	4	112
Indipendenti	—	—	—	—	1	1	4	4	4	2	—	16
Dipendenti	—	—	—	—	2	2	13	21	17	13	4	96
- di cui operai e assimilati	—	—	—	1	—	6	9	7	9	3	4	39
Condizione non professionale	72	84	62	40	39	24	39	54	56	75	151	696
In cerca di prima occupazione	—	—	1	6	8	3	9	5	1	—	—	33
Scolari e studenti	—	75	61	29	15	7	2	1	—	—	—	190
Casalinghe	—	—	—	3	16	13	24	39	39	22	42	198
Ritirati dal lavoro	—	—	—	—	—	—	1	3	8	42	106	160
Altri	72	9	—	2	—	1	3	6	8	11	3	115
TOTALE	72	84	64	50	62	71	94	129	108	112	158	1.004

TAV. 14 - Famiglie residenti per ampiezza e tipo della famiglia

TIPO DELLA FAMIGLIA	FAMIGLIE CON COMPONENTI									
	1	2	3	4	5	6	7 e più		TOTALE	
							Famiglie	Componenti	Famiglie	Componenti
A — FAMIGLIE IN COMPLESSO										
Tipo A	45.404	718	51	12	4	2	1	7	46.192	47.080
Tipo B	—	39.099	82	6	2	—	—	—	39.189	78.478
Tipo C	—	6.758	38.956	23.886	4.839	1.042	557	4.257	76.038	260.632
C 1	—	—	36.417	23.278	4.642	992	518	3.969	65.847	235.494
C 2	—	1.616	745	208	70	16	12	91	2.667	6.836
C 3	—	5.142	1.794	400	127	34	27	197	7.524	18.302
Tipo D	—	6.772	5.018	4.695	3.349	1.046	432	3.311	21.312	73.710
D 1	—	—	2.237	211	38	18	9	71	2.513	7.924
D 1.1	—	—	1.361	123	17	4	2	16	1.507	4.700
D 1.2	—	—	876	88	21	14	7	55	1.006	3.224
D 2	—	—	—	3.106	2.818	889	342	2.602	7.155	34.450
D 2.1	—	—	—	2.233	2.019	512	167	1.242	4.931	23.341
D 2.2	—	—	—	873	799	377	175	1.360	2.224	11.109
D 3	—	—	648	531	192	63	30	241	1.464	5.647
D 3.1	—	—	115	110	50	11	5	40	291	1.141
D 3.2	—	—	533	421	142	52	25	201	1.173	4.506
D 4	—	—	653	485	204	38	32	251	1.412	5.398
D 4.1	—	—	172	116	37	4	7	50	336	1.239
D 4.2	—	—	481	369	167	34	25	201	1.076	4.159
D 5	—	—	269	—	—	—	—	—	269	807
D 6	—	167	2	—	—	—	—	—	169	340
D 7	—	2.562	25	1	1	—	—	—	2.589	5.208
D 8	—	—	1	—	—	—	—	—	1	3
D 9	—	4.043	1.183	361	96	38	19	146	5.740	13.933
TOTALE	45.404	53.347	44.107	28.599	8.194	2.090	990	7.575	182.731	459.900
B — FAMIGLIE CON MEMBRI AGGREGATI										
Tipo A	—	718	51	12	4	2	1	7	788	1.676
Tipo B	—	—	82	6	2	—	—	—	90	280
Tipo C	—	—	302	171	99	21	23	177	616	2.388
C 1	—	—	—	49	40	5	13	101	107	527
C 2	—	—	215	91	38	9	9	69	362	1.322
C 3	—	—	87	31	21	7	1	7	147	539
Tipo D	—	—	60	42	38	25	17	125	182	813
D 1	—	—	—	4	—	1	—	—	5	22
D 1.1	—	—	—	3	—	1	—	—	4	18
D 1.2	—	—	—	1	—	—	—	—	1	4
D 2	—	—	—	—	15	11	11	80	37	221
D 2.1	—	—	—	—	9	6	4	29	19	110
D 2.2	—	—	—	—	6	5	7	51	18	111
D 3	—	—	—	13	12	7	3	21	35	175
D 3.1	—	—	—	6	3	3	2	14	14	71
D 3.2	—	—	—	7	9	4	1	7	21	104
D 4	—	—	—	10	8	2	1	7	21	99
D 4.1	—	—	—	—	1	—	—	—	1	5
D 4.2	—	—	—	10	7	2	1	7	20	94
D 5	—	—	—	—	—	—	—	—	—	—
D 6	—	—	2	—	—	—	—	—	2	6
D 7	—	—	24	1	1	—	—	—	26	81
D 8	—	—	—	—	—	—	—	—	—	—
D 9	—	—	34	14	2	4	2	17	56	209
TOTALE	—	718	495	231	143	48	41	309	1.676	5.157
C — FAMIGLIE SENZA MEMBRI AGGREGATI										
Tipo A	45.404	—	—	—	—	—	—	—	45.404	45.404
Tipo B	—	39.099	—	—	—	—	—	—	39.099	78.198
Tipo C	—	6.758	38.654	23.715	4.740	1.021	534	4.080	75.422	258.244
C 1	—	—	36.417	23.229	4.602	987	505	3.868	65.740	234.967
C 2	—	1.616	530	117	32	7	3	22	2.305	5.514
C 3	—	5.142	1.707	369	106	27	26	190	7.377	17.763
Tipo D	—	6.772	4.958	4.653	3.311	1.021	415	3.186	21.130	72.897
D 1	—	—	2.237	207	38	17	9	71	2.508	7.902
D 1.1	—	—	1.361	120	17	3	2	16	1.503	4.682
D 1.2	—	—	876	87	21	14	7	55	1.005	3.220
D 2	—	—	—	3.106	2.803	878	331	2.522	7.118	34.229
D 2.1	—	—	—	2.233	2.010	506	163	1.213	4.912	23.231
D 2.2	—	—	—	873	793	372	168	1.309	2.206	10.998
D 3	—	—	648	518	180	56	27	220	1.429	5.472
D 3.1	—	—	115	104	47	8	3	26	277	1.070
D 3.2	—	—	533	414	133	48	24	194	1.152	4.402
D 4	—	—	653	475	196	36	31	244	1.391	5.299
D 4.1	—	—	172	116	36	4	7	50	335	1.234
D 4.2	—	—	481	359	160	32	24	194	1.056	4.065
D 5	—	—	269	—	—	—	—	—	269	807
D 6	—	167	—	—	—	—	—	—	167	334
D 7	—	2.562	1	—	—	—	—	—	2.563	5.127
D 8	—	—	1	—	—	—	—	—	1	3
D 9	—	4.043	1.149	347	94	34	17	129	5.684	13.724
TOTALE	45.404	52.629	43.612	28.368	8.051	2.042	949	7.266	181.055	454.743

TAV. 15 - Famiglie residenti con almeno un nucleo familiare, per tipo del nucleo e ampiezza della famiglia

TIPO DEL NUCLEO	FAMIGLIE CON COMPONENTI								
	2	3	4	5	6	7 e più		TOTALE	
						Famiglie	Componenti	Famiglie	Componenti
Coniugi	39.099	2.788	475	351	195	66	507	42.974	91.894
Coniugi e figli	—	36.218	26.126	7.149	1.704	803	6.135	72.000	265.262
Padre e figli	1.624	1.304	636	205	60	39	310	3.868	11.399
Madre e figli	7.077	2.318	770	246	61	54	407	10.526	26.191

TAV. 16 - Famiglie residenti per tipo di famiglia e di componenti

TIPO DELLA FAMIGLIA	FAMIGLIE	COMPONENTI											
		CAPO FAMIGLIA DI CENSIMENTO, PARENTI E AFFINI								MEMBRI AGGREGATI		TOTALE	
		CAPO FAMIGLIA DI CENSIMENTO		CONIUGE	FIGLI		ALTRI PARENTI E AFFINI	TOTALE		TOTALE	di cui addetti ai servizi della famiglia		
		M	F		TOTALE	di cui celibi o nubili		MF	M			MF	M
Tipo A	46.192	15.334	30.858	—	—	—	—	46.192	15.334	888	29	47.080	15.588
Tipo B	39.189	39.073	116	39.189	—	—	—	78.378	39.189	100	8	78.478	39.238
Tipo C	76.038	68.401	7.637	65.847	118.051	116.804	—	259.936	132.687	696	26	260.632	132.919
C 1	65.847	65.734	113	65.847	103.686	102.988	—	235.380	122.213	114	19	235.494	122.271
C 2	2.667	2.667	—	—	3.737	3.515	—	6.404	4.681	432	4	6.836	4.728
C 3	7.524	—	7.524	—	10.628	10.301	—	18.152	5.793	150	3	18.302	5.920
Tipo D	21.312	16.739	4.573	9.668	15.368	13.603	27.162	73.510	33.252	200	12	73.710	33.346
D 1	2.513	2.489	24	2.513	—	—	2.893	7.919	3.465	5	1	7.924	3.469
D 1.1	1.507	1.495	12	1.507	—	—	1.682	4.696	1.850	4	1	4.700	1.853
D 1.2	1.006	994	12	1.006	—	—	1.211	3.223	1.615	1	—	3.224	1.616
D 2	7.155	7.141	14	7.155	11.074	10.074	9.027	34.411	16.096	39	2	34.450	16.116
D 2.1	4.931	4.925	6	4.931	7.743	7.671	5.716	23.321	10.377	20	1	23.341	10.389
D 2.2	2.224	2.216	8	2.224	3.331	2.403	3.311	11.090	5.719	19	1	11.109	5.727
D 3	1.464	1.464	—	—	2.227	1.895	1.912	5.603	3.170	44	2	5.647	3.180
D 3.1	291	291	—	—	443	419	387	1.121	583	20	—	1.141	592
D 3.2	1.173	1.173	—	—	1.784	1.476	1.525	4.482	2.587	24	2	4.506	2.588
D 4	1.412	—	1.412	—	2.067	1.634	1.897	5.376	1.915	22	—	5.398	1.933
D 4.1	336	—	336	—	492	483	410	1.238	335	1	—	1.239	336
D 4.2	1.076	—	1.076	—	1.575	1.151	1.487	4.138	1.580	21	—	4.159	1.597
D 5	269	220	49	—	—	—	538	807	489	—	—	807	489
D 6	169	115	54	—	—	—	169	338	284	2	—	340	284
D 7	2.589	1.908	681	—	—	—	2.590	5.179	1.908	29	2	5.208	1.924
D 8	1	1	—	—	—	—	2	3	2	—	—	3	2
D 9	5.740	3.401	2.339	—	—	—	8.134	13.874	5.923	59	5	13.933	5.949
TOTALE	182.731	139.547	43.184	114.704	133.419	130.407	27.162	458.016	220.462	1.884	75	459.900	221.091

TAV. 17 - Famiglie residenti per ampiezza, stato civile, classe di età e sesso del capo famiglia di censimento

A — TOTALE

STATO CIVILE E CLASSE DI ETÀ DEL CAPO FAMIGLIA	FAMIGLIE CON COMPONENTI											
	1		2	3	4	5	6	7 e più		TOTALE		
	TOTALE	di cui non coabitante						Famiglie	Componenti	FAMIGLIE		COMPONENTI
									Numero	di cui con figli		
Celibi e nubili	14.089	11.745	5.287	1.493	432	127	53	30	231	21.511	749	32.054
Meno di 20	134	74	53	26	19	1	2	3	25	238	14	436
20-24	848	543	304	148	61	14	6	2	15	1.383	86	2.265
25-29	952	689	352	164	43	14	4	4	31	1.533	107	2.445
30-34	717	535	385	144	38	11	5	2	17	1.302	97	2.173
35-39	571	425	349	103	38	9	7	2	18	1.079	92	1.835
40-44	718	591	457	117	42	11	5	2	14	1.352	86	2.250
45-49	837	700	546	160	33	14	5	5	35	1.600	77	2.676
50-54	1.168	1.018	585	135	32	13	7	3	22	1.943	58	3.000
55-59	1.567	1.376	591	131	42	10	5	2	15	2.348	45	3.405
60-64	1.178	1.056	348	69	16	5	1	2	17	1.619	23	2.193
65-69	1.596	1.400	403	96	30	8	2	—	—	2.135	32	2.862
70-74	1.578	1.385	403	85	19	10	3	1	7	2.099	13	2.790
75 e piu'	2.225	1.953	511	115	19	7	1	2	15	2.880	19	3.724
Coniugati	2.892	2.550	40.616	39.814	27.218	7.677	1.951	899	6.875	121.067	75.482	369.404
Meno di 20	2	1	15	11	4	2	1	1	9	36	19	106
20-24	54	42	823	544	71	11	2	2	14	1.507	629	3.697
25-29	153	121	2.865	2.893	804	107	18	—	—	6.840	3.778	18.421
30-34	212	167	2.171	5.275	2.810	487	78	31	228	11.064	8.633	34.750
35-39	197	169	1.054	4.420	4.135	958	212	90	668	11.066	9.755	38.835
40-44	230	197	982	4.354	5.341	1.595	362	165	1.266	13.029	11.752	48.033
45-49	220	190	1.121	4.193	4.942	1.645	424	216	1.668	12.761	11.302	47.246
50-54	283	260	2.200	4.921	4.195	1.355	337	167	1.297	13.458	10.737	46.320
55-59	410	376	4.401	4.874	2.517	749	173	89	672	13.213	8.001	39.357
60-64	320	283	4.560	2.841	1.060	292	105	46	349	9.224	4.041	24.642
65-69	339	315	7.018	2.572	691	203	80	32	245	10.935	3.214	26.595
70-74	255	239	6.801	1.651	373	146	67	20	158	9.313	2.015	21.592
75 e piu'	217	190	6.605	1.265	275	127	92	40	301	8.621	1.606	19.810
Separati legalmente	1.756	1.403	938	521	162	66	18	8	56	3.469	1.426	6.337
Meno di 20	1	1	—	1	—	—	—	—	—	2	—	4
20-24	47	31	29	9	1	—	1	—	—	87	36	142
25-29	157	106	111	40	15	4	—	—	—	327	148	579
30-34	249	182	159	92	31	14	3	3	21	551	263	1.076
35-39	210	160	155	102	33	12	6	—	—	518	263	1.054
40-44	212	170	162	129	37	15	3	2	14	560	293	1.178
45-49	174	140	113	71	19	9	4	3	21	393	187	779
50-54	161	132	87	36	17	5	1	—	—	307	120	542
55-59	187	163	55	23	4	1	—	—	—	270	63	387
60-64	123	110	21	6	2	1	—	—	—	153	18	196
65-69	88	79	16	5	1	3	—	—	—	113	18	154
70-74	88	76	18	5	—	1	—	—	—	112	9	144
75 e piu'	59	53	12	2	2	1	—	—	—	76	8	102
Vedovi	25.933	22.725	6.155	2.123	722	315	63	49	385	35.360	7.965	49.838
Meno di 20	4	4	2	1	—	—	—	—	—	7	3	11
20-24	4	4	4	3	1	—	—	—	—	12	8	25
25-29	12	10	9	7	4	—	—	—	—	32	20	67
30-34	16	12	44	32	10	3	2	—	—	107	87	267
35-39	21	20	84	64	26	13	4	2	15	214	186	589
40-44	55	49	183	177	72	20	5	10	73	522	453	1.443
45-49	170	137	341	279	77	32	7	5	39	911	717	2.238
50-54	591	506	657	329	98	30	7	4	31	1.716	1.030	3.507
55-59	1.482	1.283	775	289	95	30	8	9	77	2.688	1.062	4.554
60-64	2.144	1.867	668	167	50	23	1	1	8	3.054	739	4.310
65-69	4.226	3.732	810	184	66	38	2	2	20	5.328	853	6.884
70-74	5.646	5.035	847	207	76	42	9	4	30	6.831	919	8.559
75 e piu'	11.562	10.066	1.731	384	147	84	18	12	92	13.938	1.888	17.384
Divorziati	734	606	351	156	65	9	5	4	28	1.324	447	2.267
Meno di 20	2	1	1	—	—	—	—	—	—	3	1	4
20-24	14	7	6	8	3	—	—	—	—	31	17	62
25-29	37	25	37	16	5	1	—	—	—	97	54	190
30-34	61	42	42	25	14	3	—	—	—	146	73	298
35-39	71	59	55	35	13	4	—	—	—	181	97	378
40-44	97	77	55	31	12	—	—	—	—	195	79	348
45-49	109	94	61	22	12	—	—	—	—	207	67	364
50-54	108	96	47	16	2	1	—	—	—	175	43	269
55-59	94	80	19	1	2	—	—	—	—	116	5	143
60-64	68	62	14	1	1	—	—	—	—	84	4	103
65-69	50	43	10	1	—	—	—	—	—	61	5	73
70-74	23	20	4	—	1	—	—	—	—	28	2	35
75 e piu'	—	—	—	—	—	—	—	—	—	—	—	—
TOTALE	45.404	39.029	53.347	44.107	28.599	8.194	2.090	990	7.575	182.731	86.069	459.900
Meno di 20	141	80	70	39	23	3	3	4	34	283	36	557
20-24	955	621	1.161	704	134	25	9	4	29	2.992	760	6.133
25-29	1.288	933	3.343	3.112	869	125	22	4	31	8.763	4.070	21.574
30-34	1.231	921	2.796	5.559	2.894	516	89	36	266	13.121	9.134	38.456
35-39	1.060	816	1.684	4.714	4.246	995	229	95	708	13.023	10.369	42.611
40-44	1.286	1.066	1.839	4.812	5.505	1.645	376	181	1.381	15.644	12.681	53.282
45-49	1.498	1.244	2.176	4.734	5.083	1.700	440	229	1.763	15.860	12.362	53.287
50-54	2.312	2.010	3.590	5.443	4.354	1.403	354	175	1.357	17.631	12.012	53.733
55-59	3.754	3.294	5.869	5.333	2.660	791	187	100	764	18.694	9.214	47.972
60-64	3.859	3.396	5.616	3.084	1.130	321	107	49	374	14.166	4.826	31.484
65-69	6.317	5.588	8.261	2.858	789	252	84	34	265	18.595	4.121	36.598
70-74	7.617	6.778	8.079	1.949	468	199	79	25	195	18.416	2.961	33.158
75 e piu'	14.086	12.282	8.863	1.766	444	219	111	54	408	25.543	3.523	41.055

segue TAV. 17 — Famiglie residenti per ampiezza, stato civile, classe di età e sesso del capo famiglia di censimento

B — MASCHI

STATO CIVILE E CLASSE DI ETÀ DEL CAPO FAMIGLIA	FAMIGLIE CON COMPONENTI											
	1		2	3	4	5	6	7 e più		TOTALE		
	TOTALE	di cui non coabitante						Famiglie	Componenti	Numero	di cui con figli	COMPONENTI
Celibi	7.372	6.022	3.612	1.150	367	109	45	28	217	12.683	345	20.546
Meno di 20	68	36	38	25	17	1	2	3	25	154	9	329
20-24	562	354	233	126	52	10	6	2	15	991	51	1.715
25-29	647	470	263	138	40	13	4	3	24	1.108	55	1.860
30-34	495	358	295	110	33	10	4	2	17	949	42	1.638
35-39	377	274	279	79	33	7	4	2	18	781	49	1.381
40-44	476	388	352	98	37	8	5	1	7	977	46	1.699
45-49	555	462	408	127	28	11	4	5	35	1.138	34	1.978
50-54	724	636	420	108	26	11	5	3	22	1.297	17	2.099
55-59	878	778	383	93	33	10	5	2	15	1.404	15	2.150
60-64	568	507	214	51	12	5	—	2	17	852	4	1.239
65-69	791	688	263	74	28	8	2	—	—	1.166	16	1.703
70-74	638	549	239	57	16	9	3	1	7	963	5	1.421
75 e piu'	593	522	225	64	12	6	1	2	15	903	2	1.334
Coniugati	1.541	1.339	39.777	39.286	26.936	7.584	1.928	886	6.777	117.938	74.256	362.962
Meno di 20	1	1	12	11	4	1	1	1	9	31	17	94
20-24	16	12	798	518	66	11	2	2	14	1.413	584	3.511
25-29	93	73	2.784	2.853	780	104	16	—	—	6.630	3.664	17.956
30-34	134	107	2.107	5.206	2.775	477	76	30	221	10.805	8.469	34.128
35-39	123	100	1.003	4.359	4.082	939	210	89	661	10.805	9.578	38.150
40-44	126	105	924	4.273	5.289	1.575	354	163	1.252	12.704	11.554	47.200
45-49	114	96	1.050	4.114	4.901	1.632	423	211	1.627	12.445	11.132	46.485
50-54	120	105	2.129	4.856	4.165	1.341	333	165	1.282	13.109	10.597	45.591
55-59	199	184	4.286	4.831	2.495	740	171	87	658	12.809	7.891	38.628
60-64	153	132	4.499	2.817	1.050	290	105	46	349	8.960	4.003	24.231
65-69	206	192	6.938	2.549	683	203	78	32	245	10.689	3.181	26.189
70-74	136	127	6.720	1.643	372	145	67	20	158	9.103	1.997	21.278
75 e piu'	120	105	6.527	1.256	274	126	92	40	301	8.435	1.589	19.521
Separati legalmente	1.151	902	315	192	66	30	7	2	14	1.763	395	2.827
Meno di 20	—	—	—	1	—	—	—	—	—	1	—	3
20-24	15	10	4	3	—	—	—	—	—	22	5	32
25-29	84	51	22	12	3	1	—	—	—	122	18	181
30-34	160	111	38	35	11	2	1	2	14	249	58	415
35-39	169	124	49	33	12	6	3	—	—	272	68	462
40-44	165	136	54	47	19	6	1	—	—	292	84	526
45-49	126	99	44	27	8	8	1	—	—	214	65	373
50-54	104	85	42	11	8	3	1	—	—	169	46	274
55-59	107	90	26	14	2	—	—	—	—	149	29	209
60-64	72	65	11	2	2	1	—	—	—	88	8	113
65-69	52	47	8	2	1	2	—	—	—	65	8	88
70-74	54	45	10	4	—	—	—	—	—	68	3	86
75 e piu'	43	39	7	1	—	1	—	—	—	52	3	65
Vedovi	4.360	3.728	1.357	518	207	103	27	10	84	6.582	1.884	10.217
Meno di 20	—	—	—	—	—	—	—	—	—	—	—	—
20-24	1	1	—	—	—	—	—	—	—	2	1	5
25-29	3	3	1	—	—	—	—	—	—	4	1	5
30-34	4	4	3	1	1	1	—	—	—	10	6	22
35-39	7	7	11	8	2	2	—	1	—	31	22	78
40-44	15	12	24	25	9	2	1	—	7	76	58	190
45-49	18	15	32	42	14	11	2	2	17	121	102	348
50-54	62	56	108	64	24	9	1	—	—	268	189	617
55-59	151	132	130	79	25	7	3	1	9	396	222	810
60-64	246	211	118	63	15	5	—	—	—	447	165	756
65-69	617	508	191	49	31	14	—	1	8	903	232	1.348
70-74	938	822	219	59	26	13	4	—	—	1.259	249	1.746
75 e piu'	2.298	1.957	520	128	59	39	16	5	43	3.065	637	4.292
Divorziati	370	305	117	56	28	5	2	3	21	581	126	942
Meno di 20	—	—	—	—	—	—	—	—	—	—	—	—
20-24	4	1	1	4	—	—	—	—	—	9	5	18
25-29	20	13	4	8	3	1	—	—	—	36	12	69
30-34	31	22	7	8	5	3	—	1	7	55	17	111
35-39	41	36	16	11	6	1	—	1	7	76	28	142
40-44	51	40	20	11	3	—	—	—	—	85	24	136
45-49	58	48	24	5	6	—	1	1	7	95	18	158
50-54	49	44	19	9	2	—	1	—	—	80	17	128
55-59	44	36	12	—	2	—	—	—	—	58	2	76
60-64	34	30	6	—	—	—	—	—	—	40	1	46
65-69	26	24	5	—	—	—	—	—	—	31	1	36
70-74	12	11	3	—	1	—	—	—	—	16	1	22
75 e piu'	—	—	—	—	—	—	—	—	—	—	—	—
TOTALE	14.794	12.296	45.178	41.202	27.604	7.831	2.009	929	7.113	139.547	77.006	397.494
Meno di 20	69	37	50	37	21	2	3	4	34	186	26	426
20-24	594	377	1.035	647	119	21	8	4	29	2.428	641	5.263
25-29	831	598	3.071	3.007	823	118	20	3	24	7.873	3.743	20.020
30-34	813	593	2.447	5.360	2.823	491	81	34	252	12.049	8.587	36.272
35-39	707	527	1.349	4.487	4.134	957	217	93	693	11.944	9.734	40.182
40-44	823	677	1.370	4.454	5.360	1.592	361	165	1.266	14.125	11.770	49.757
45-49	864	712	1.554	4.321	4.954	1.662	430	218	1.679	14.003	11.357	49.320
50-54	1.068	930	2.723	5.044	4.229	1.364	341	169	1.311	14.938	10.867	48.739
55-59	1.384	1.228	4.844	5.026	2.557	757	180	90	682	14.838	8.174	41.925
60-64	1.083	951	4.854	2.933	1.081	301	105	48	366	10.405	4.182	26.415
65-69	1.700	1.465	7.406	2.674	743	227	80	33	253	12.863	3.438	29.374
70-74	1.792	1.567	7.193	1.763	414	167	74	21	165	11.424	2.255	24.567
75 e piu'	3.066	2.634	7.282	1.449	346	172	109	47	359	12.471	2.232	25.234

segue TAV. 17 — Famiglie residenti per ampiezza, stato civile, classe di età e sesso del capo famiglia di censimento

C — FEMMINE

STATO CIVILE E CLASSE DI ETÀ DEL CAPO FAMIGLIA	FAMIGLIE CON COMPONENTI											
	1		2	3	4	5	6	7 e più		TOTALE		
	TOTALE	di cui non coabitante						Famiglie	Componenti	FAMIGLIE		COMPONENTI
			Numero	di cui con figli								
Nubili	6.717	5.723	1.675	343	65	18	8	2	14	8.828	404	11.508
Meno di 20	66	38	15	1	2	—	—	—	—	84	5	107
20-24	286	189	71	22	9	4	—	—	—	392	35	550
25-29	305	219	89	26	3	1	—	—	—	425	52	585
30-34	222	177	90	34	5	1	1	—	7	353	55	535
35-39	194	151	70	24	5	2	3	—	—	298	43	454
40-44	242	203	105	19	5	3	—	1	7	375	40	551
45-49	282	238	138	33	5	3	1	—	—	462	43	698
50-54	444	382	165	27	6	2	—	—	—	646	41	901
55-59	689	598	208	38	9	—	—	—	—	944	30	1.255
60-64	610	549	134	18	4	—	1	—	—	767	19	954
65-69	805	712	140	22	2	—	—	—	—	969	16	1.159
70-74	940	836	164	28	3	1	—	—	—	1.136	8	1.369
75 e piu'	1.632	1.431	286	51	7	1	—	—	—	1.977	17	2.390
Coniugate	1.351	1.211	839	528	282	93	23	13	98	3.129	1.226	6.442
Meno di 20	1	—	3	—	—	1	—	—	—	5	2	12
20-24	38	30	25	26	5	—	—	—	—	94	45	186
25-29	60	48	81	40	24	3	2	—	—	210	114	465
30-34	78	60	64	69	35	10	2	1	7	259	164	622
35-39	74	69	51	61	53	19	2	1	7	261	177	685
40-44	104	92	58	81	52	20	8	2	14	325	198	833
45-49	106	94	71	79	41	13	1	5	41	316	170	761
50-54	163	155	71	65	30	14	4	2	15	349	140	729
55-59	211	192	115	43	22	9	2	2	14	404	110	729
60-64	167	151	61	24	10	2	—	—	—	264	38	411
65-69	133	123	80	23	8	—	2	—	—	246	33	406
70-74	119	112	81	8	1	1	—	—	—	210	18	314
75 e piu'	97	85	78	9	1	1	—	—	—	186	17	289
Separate legalmente	605	501	623	329	96	36	11	6	42	1.706	1.031	3.510
Meno di 20	1	1	—	—	—	—	—	—	—	1	—	1
20-24	32	21	25	6	1	—	1	—	—	65	31	110
25-29	73	55	89	28	12	3	—	—	—	205	130	398
30-34	89	71	121	57	20	12	2	1	7	302	205	661
35-39	41	36	106	69	21	6	3	—	—	246	195	592
40-44	47	34	108	82	18	9	2	2	14	268	209	652
45-49	48	41	69	44	11	1	3	3	21	179	122	406
50-54	57	47	45	25	9	2	—	—	—	138	74	268
55-59	80	73	29	9	2	1	—	—	—	121	34	178
60-64	51	45	10	4	—	—	—	—	—	65	10	83
65-69	36	32	8	3	—	1	—	—	—	48	10	66
70-74	34	31	8	1	—	1	—	—	—	44	6	58
75 e piu'	16	14	5	1	2	—	—	—	—	24	5	37
Vedove	21.573	18.997	4.798	1.605	515	212	36	39	301	28.778	6.081	39.621
Meno di 20	4	4	2	1	—	—	—	—	—	7	3	11
20-24	3	3	4	3	—	—	—	—	—	10	7	20
25-29	9	7	8	7	4	—	—	—	—	28	19	62
30-34	12	8	41	31	9	2	2	—	—	97	81	245
35-39	14	13	73	56	24	11	4	1	8	183	164	511
40-44	40	37	159	152	63	18	4	10	73	446	395	1.253
45-49	152	122	309	237	63	21	5	3	22	790	615	1.890
50-54	529	450	549	265	74	21	6	4	31	1.448	841	2.890
55-59	1.331	1.151	645	210	70	23	5	8	68	2.292	840	3.744
60-64	1.898	1.656	550	104	35	18	1	1	8	2.607	574	3.554
65-69	3.609	3.224	619	135	35	24	2	1	12	4.425	621	5.536
70-74	4.708	4.213	628	148	50	29	5	4	30	5.572	670	6.813
75 e piu'	9.264	8.109	1.211	256	88	45	2	7	49	10.873	1.251	13.092
Divorziate	364	301	234	100	37	4	3	1	7	743	321	1.325
Meno di 20	2	1	1	—	—	—	—	—	—	3	1	4
20-24	10	6	5	4	3	—	—	—	—	22	12	44
25-29	17	12	33	8	2	—	1	—	—	61	42	121
30-34	30	20	35	17	9	—	—	—	—	91	56	187
35-39	30	23	39	24	7	3	1	1	7	105	69	236
40-44	46	37	35	20	9	—	—	—	—	110	55	212
45-49	51	46	37	17	6	—	1	—	—	112	49	206
50-54	59	52	28	7	—	1	—	—	—	95	26	141
55-59	50	44	7	1	—	—	—	—	—	58	3	67
60-64	34	32	8	1	1	—	—	—	—	44	3	57
65-69	24	19	5	1	—	—	—	—	—	30	4	37
70-74	11	9	1	—	—	—	—	—	—	12	1	13
75 e piu'	—	—	—	—	—	—	—	—	—	—	—	—
TOTALE	30.610	26.733	8.169	2.905	995	363	81	61	462	43.184	9.063	62.406
Meno di 20	72	43	20	2	2	1	—	—	—	97	10	131
20-24	361	244	126	57	15	4	1	—	—	564	119	870
25-29	457	335	272	105	46	7	2	1	7	890	327	1.554
30-34	418	328	349	199	71	25	8	2	14	1.072	547	2.184
35-39	353	289	335	227	112	38	12	2	15	1.079	635	2.429
40-44	463	389	469	358	145	53	15	16	115	1.519	911	3.525
45-49	634	532	622	413	129	38	10	11	84	1.857	1.005	3.967
50-54	1.244	1.080	867	399	125	39	13	6	46	2.693	1.145	4.994
55-59	2.370	2.066	1.025	307	103	34	7	10	82	3.856	1.040	6.047
60-64	2.776	2.445	762	151	49	20	2	1	8	3.761	644	5.069
65-69	4.617	4.123	855	184	46	25	4	1	12	5.732	683	7.224
70-74	5.825	5.211	886	186	54	32	5	4	30	6.992	706	8.591
75 e piu'	11.020	9.648	1.581	317	98	47	2	7	49	13.072	1.291	15.821

TAV. 18 - Famiglie residenti per condizione professionale o

CONDIZIONE DEL CAPO FAMIGLIA	FAMIGLIE CON COMPONENTI TUTTI IN CONDIZIONE PROFESSIONALE							
	TUTTI IN AGRICOLTURA		TUTTI NELLE INDUSTRIE		TUTTI IN ALTRE ATTIVITÀ		TUTTI IN SETTORI DIVERSI	
	Famiglie	Componenti	Famiglie	Componenti	Famiglie	Componenti	Famiglie	Componenti
Occupato	2.740	4.309	5.240	7.626	9.129	13.389	4.945	12.167
-Agricoltura	2.740	4.309	—	—	—	—	1.030	3.011
-Industrie	—	—	5.240	7.626	—	—	2.416	5.612
-Altre attività	—	—	—	—	9.129	13.389	1.499	3.544
Disoccupato	18	19	266	313	177	215	67	160
In condizione non professionale	—	—	—	—	—	—	—	—
In cerca di prima occupazione	—	—	—	—	—	—	—	—
Studenti	—	—	—	—	—	—	—	—
Casalinghe	—	—	—	—	—	—	—	—
Ritirati dal lavoro	—	—	—	—	—	—	—	—
Altri	—	—	—	—	—	—	—	—
TOTALE	2.758	4.328	5.506	7.939	9.306	13.604	5.012	12.327

TAV. 19 - Famiglie residenti per ampiezza e numero di componenti (occupati, in età inferiore a 6 anni, in età di 60 anni e più, in età di 75 anni e più)

COMPONENTI OCCUPATI — COMPONENTI IN ETÀ INFERIORE A 6 ANNI — COMPONENTI IN ETÀ DI 60 ANNI E PIÙ — COMPONENTI IN ETÀ DI 75 ANNI E PIÙ	FAMIGLIE CON COMPONENTI										
	1	2	3	4	5	6	7 e più		TOTALE		
							Famiglie	Componenti	Famiglie	Componenti	
NUMERO COMPONENTI OCCUPATI											
Nessuno	35.303	27.755	4.067	868	214	61	27	208	68.295	108.130	
1	10.101	16.773	21.497	13.634	3.209	692	223	1.683	66.129	184.554	
2	—	8.819	16.572	10.967	3.085	663	241	1.806	40.347	132.431	
3	—	—	1.971	2.641	1.225	412	231	1.762	6.480	26.836	
4	—	—	—	489	405	201	159	1.224	1.254	6.411	
5 e più	—	—	—	—	56	61	109	892	226	1.538	
TOTALE	45.404	53.347	44.107	28.599	8.194	2.090	990	7.575	182.731	459.900	
NUMERO COMPONENTI IN ETÀ INFERIORE A 6 ANNI											
Nessuno	45.404	52.896	34.653	22.019	6.292	1.560	626	4.705	163.450	388.756	
1	—	451	9.401	4.672	1.497	404	251	1.918	16.676	59.620	
2	—	—	53	1.904	322	109	81	652	2.469	10.691	
3 e più	—	—	—	4	83	17	32	300	136	833	
TOTALE	45.404	53.347	44.107	28.599	8.194	2.090	990	7.575	182.731	459.900	
NUMERO COMPONENTI IN ETÀ DI 60 ANNI E PIÙ											
Nessuno	13.525	19.474	32.255	23.068	5.044	1.153	629	4.836	95.148	278.484	
1	31.879	12.250	6.067	4.002	2.339	477	201	1.537	57.215	106.682	
2	—	21.623	4.886	1.268	717	423	123	920	29.040	70.019	
3 e più	—	—	899	261	94	37	37	282	1.328	4.715	
TOTALE	45.404	53.347	44.107	28.599	8.194	2.090	990	7.575	182.731	459.900	
NUMERO COMPONENTI IN ETÀ DI 75 ANNI E PIÙ											
Nessuno	31.318	42.202	40.417	26.399	6.664	1.625	811	6.229	149.436	391.868	
1	14.086	7.788	2.962	1.991	1.368	359	130	984	28.684	56.490	
2	—	3.357	659	181	152	105	41	302	4.495	11.107	
3 e più	—	—	69	28	10	1	8	60	116	435	
TOTALE	45.404	53.347	44.107	28.599	8.194	2.090	990	7.575	182.731	459.900	

non professionale dei componenti e condizione del capo famiglia di censimento

FAMIGLIE CON COMPONENTI IN CONDIZIONE PROFESSIONALE E NON PROFESSIONALE								FAMIGLIE CON COMPONENTI TUTTI IN CONDIZIONE NON PROFESSIONALE	
TUTTI IN AGRICOLTURA		TUTTI NELLE INDUSTRIE		TUTTI IN ALTRE ATTIVITÀ		TUTTI IN SETTORI DIVERSI			
Famiglie	Componenti	Famiglie	Componenti	Famiglie	Componenti	Famiglie	Componenti	Famiglie	Componenti
6.003	20.123	28.156	95.771	28.493	94.303	14.172	54.563	—	—
6.003	20.123	—	—	—	—	2.443	10.111	—	—
—	—	28.156	95.771	—	—	7.705	29.282	—	—
—	—	—	—	28.493	94.303	4.024	15.170	—	—
36	129	414	1.389	268	836	196	854	—	—
1.579	4.968	5.569	17.156	6.829	20.178	1.679	7.171	66.755	104.261
10	41	63	223	101	331	11	54	576	1.242
1	4	5	11	23	60	1	4	160	208
88	243	1.003	2.725	1.045	2.646	238	946	10.787	13.177
1.441	4.571	4.316	13.624	5.421	16.403	1.368	5.908	53.404	86.723
39	109	182	573	239	738	61	259	1.828	2.911
7.618	25.220	34.139	114.316	35.590	115.317	16.047	62.588	66.755	104.261

TAV. 20 - Famiglie residenti per ampiezza e specie di alloggio in cui dimorano

SPECIE DI ALLOGGIO	FAMIGLIE CON COMPONENTI									
	1	2	3	4	5	6	7 e più		TOTALE	
							Famiglie	Componenti	Famiglie	Componenti
FAMIGLIE CHE OCCUPANO UN'ABITAZIONE	40.606	51.670	43.169	28.158	8.126	2.077	975	7.443	174.781	446.620
In proprietà	23.890	32.228	24.739	16.015	4.752	1.099	466	3.548	103.189	260.525
In affitto	13.922	16.912	16.172	10.733	2.995	880	470	3.595	62.084	163.044
Ad altro titolo	2.794	2.530	2.258	1.410	379	98	39	300	9.508	23.051
FAMIGLIE CHE OCCUPANO UN ALTRO TIPO DI ALLOGGIO	140	64	28	19	1	1	2	16	255	455
FAMIGLIE IN COABITAZIONE	4.545	1.594	887	415	64	12	10	85	7.527	12.531
FAMIGLIE SENZA ABITAZIONE	113	19	23	7	3	—	3	31	168	294
TOTALE	45.404	53.347	44.107	28.599	8.194	2.090	990	7.575	182.731	459.900

TAV. 21 - Famiglie residenti per tipo della

TIPO DELLA FAMIGLIA	NUMERO DEI					
	1			2		
	FAMIGLIE	FIGLI CONVIVENTI		FAMIGLIE	FIGLI CONVIVENTI	
		TOTALE	di cui in età inferiore a 18 anni		TOTALE	di cui in età inferiore a 18 anni
Tipo C 1	36.472	36.472	21.797	23.263	46.526	33.743
Tipo C 2	1.863	1.863	607	612	1.224	548
- di cui con padre separato legalmente	226	226	166	66	132	101
Tipo C 3	5.232	5.232	1.380	1.735	3.470	1.481
- di cui con madre separata legalmente	593	593	435	275	550	422
Tipo D 2.1	2.615	2.615	1.596	1.931	3.862	2.806
Tipo D 2.2	1.445	1.445	324	574	1.148	562
Tipo D 3.1	177	177	82	90	180	105
- di cui con padre separato legalmente	17	17	14	4	8	3
Tipo D 3.2	737	737	267	329	658	446
- di cui con padre separato legalmente	24	24	14	21	42	35
Tipo D 4.1	212	212	100	100	200	107
- di cui con madre separata legalmente	25	25	14	13	26	24
Tipo D 4.2	712	712	164	270	540	306
- di cui con madre separata legalmente	12	12	4	12	24	17
TOTALE	49.465	49.465	26.317	28.904	57.808	40.104

TAV. 22 - Convivenze e componenti permanenti,

SPECIE DELLA CONVIVENZA	NUMERO CONVIVENZE	COMPONENTI					
		IN CONDIZIONE PROFESSIONALE					
		DIRIGENTI E IMPIEGATI		LAVORATORI DIPENDENTI		ALTRI	
		In complesso	di cui nella pubblica amministrazione, servizi pubblici e privati	In complesso	di cui nella pubblica amministrazione, servizi pubblici e privati	In complesso	di cui nella pubblica amministrazione, servizi pubblici e privati
Convivenze ecclesiastiche	115	306	302	218	141	19	7
Istituti di istruzione	36	86	85	59	44	—	—
Istituti assistenziali	112	86	68	97	45	2	—
Istituti e case di cura	25	22	21	35	17	—	—
Istituti di prevenzione e pena	7	1	1	30	30	—	—
Alberghi, pensioni, locande	90	10	—	21	1	13	—
Navi mercantili	—	—	—	—	—	—	—
Altre convivenze	119	157	157	574	562	5	—
TOTALE	504	668	634	1.034	840	39	7

TAV. 23 - Convivenze secondo il numero di componenti

SPECIE DELLA CONVIVENZA	NUMERO CONVIVENZE	COMPONENTI			da 1 a 15			da 16 a 25	
		M	F	MF	CONVIVENZE	COMPONENTI		CONVIVENZE	COMPO
						MF	M		
Convivenze ecclesiastiche	115	267	875	1.142	95	455	168	9	197
Istituti di istruzione	36	168	242	410	25	98	29	5	99
Istituti assistenziali	112	1.363	2.599	3.962	51	344	103	15	314
Istituti e case di cura	25	1.028	1.330	2.358	4	31	5	1	17
Istituti di prevenzione e pena	7	373	12	385	1	10	9	1	24
Alberghi, pensioni, locande	90	512	383	895	71	360	219	11	217
Navi mercantili	—	—	—	—	—	—	—	—	—
Altre convivenze	119	3.648	36	3.684	98	423	391	5	90
TOTALE	504	7.359	5.477	12.836	345	1.721	924	47	958

Famiglia e numero di figli conviventi

FIGLI CONVIVENTI

3			4			5 e più			TOTALE		
FAMIGLIE	FIGLI CONVIVENTI		FAMIGLIE	FIGLI CONVIVENTI		FAMIGLIE	FIGLI CONVIVENTI		FAMIGLIE	FIGLI CONVIVENTI	
	TOTALE	di cui in età inferiore a 18 anni		TOTALE	di cui in età inferiore a 18 anni		TOTALE	di cui in età inferiore a 18 anni		TOTALE	di cui in età inferiore a 18 anni
4.607	13.821	9.808	994	3.976	2.709	511	2.891	2.020	65.847	103.686	70.077
139	417	246	38	152	81	15	81	54	2.667	3.737	1.536
23	69	54	7	28	17	2	11	9	324	466	347
390	1.170	581	113	452	236	54	304	199	7.524	10.628	3.877
62	186	142	23	92	64	10	55	40	963	1.476	1.103
306	918	663	61	244	198	18	104	58	4.931	7.743	5.321
138	414	240	34	136	64	33	188	133	2.224	3.331	1.323
16	48	29	5	20	10	3	18	10	291	443	236
—	—	—	1	4	4	—	—	—	22	29	21
71	213	153	19	76	51	17	100	61	1.173	1.784	978
3	9	9	1	4	4	—	—	—	49	79	62
19	57	30	3	12	8	2	11	3	336	492	248
3	9	4	—	—	—	—	—	—	41	60	42
69	207	125	16	64	38	9	52	25	1.076	1.575	658
1	3	3	1	4	3	1	5	2	27	48	29
5.755	17.265	11.875	1.283	5.132	3.395	662	3.749	2.563	86.069	133.419	84.254

Attivi e non attivi, per specie della convivenza

ATTIVI				COMPONENTI NON ATTIVI			TOTALE COMPONENTI		
IN CERCA DI PRIMA OCCUPAZIONE	TOTALE			MASCHI	FEMMINE	MASCHI E FEMMINE	MASCHI	FEMMINE	MASCHI E FEMMINE
	MASCHI	FEMMINE	MASCHI E FEMMINE						
1	113	431	544	102	477	579	215	908	1.123
—	34	111	145	26	87	113	60	198	258
4	27	162	189	860	1.720	2.580	887	1.882	2.769
1	4	54	58	434	567	1.001	438	621	1.059
—	31	—	31	132	2	134	163	2	165
3	27	20	47	14	19	33	41	39	80
—	—	—	—	—	—	—	—	—	—
4	715	25	740	—	8	8	715	33	748
13	951	803	1.754	1.568	2.880	4.448	2.519	3.683	6.202

Attivi presenti per sesso e specie della convivenza

FAMIGLIE	da 26 a 50			da 51 a 75			da 76 a 100			oltre 100		
	CONVIVENZE	COMPONENTI		CONVIVENZE	COMPONENTI		CONVIVENZE	COMPONENTI		CONVIVENZE	COMPONENTI	
		MF	M		MF	M		MF	M		MF	M
19	8	275	30	2	125	50	1	90	—	—	—	—
44	6	213	95	—	—	—	—	—	—	—	—	—
125	24	890	277	10	631	211	8	708	279	4	1.075	368
5	5	189	49	2	105	31	3	254	103	9	1.762	835
24	3	114	114	—	—	—	1	86	76	1	151	150
119	6	189	100	1	53	25	1	76	49	—	—	—
—	—	—	—	—	—	—	—	—	—	—	—	—
90	9	317	317	—	—	—	—	—	—	6	2.854	2.850
426	61	2.187	982	15	914	317	14	1.214	507	20	5.842	4.203

TAV. 24 - Abitazioni occupate per numero di occupanti,

NUMERO DI STANZE — TITOLO DI GODIMENTO	ABITAZIONI OCCUPATE					
	1	2	3	4	5	6
Abitazioni occupate	38.929	50.288	42.963	28.896	9.515	2.785
1	948	128	54	34	7	6
2	7.074	3.648	1.339	501	144	34
3	10.799	12.451	7.854	3.740	838	224
4	11.190	18.922	17.638	10.820	2.826	714
5	4.758	8.609	9.348	7.593	2.587	743
6	2.180	3.611	3.714	3.299	1.448	445
7	832	1.406	1.496	1.400	732	252
8	497	704	751	705	436	146
9 e piu'	651	809	769	804	497	221
- di cui in proprieta'	22.824	31.059	24.559	16.618	5.749	1.633
1	245	51	32	25	5	4
2	2.610	1.376	319	100	31	5
3	5.121	5.331	2.442	1.017	219	53
4	7.684	12.151	9.735	5.342	1.322	306
5	3.686	6.532	6.467	5.019	1.605	396
6	1.806	3.068	2.987	2.612	1.144	343
7	717	1.225	1.252	1.173	618	203
8	429	629	656	618	371	127
9 e piu'	526	696	669	712	434	196
- di cui in affitto	13.393	16.764	16.176	10.857	3.287	1.011
1	504	63	18	7	2	2
2	3.926	2.000	946	380	105	25
3	5.076	6.450	5.013	2.539	568	155
4	2.843	5.976	6.978	4.889	1.349	372
5	739	1.661	2.391	2.210	854	313
6	193	396	548	541	245	84
7	44	114	168	172	78	33
8	19	43	53	57	45	11
9 e piu'	49	61	61	62	41	16
Abit.occup.senza stanze esclusivam.ad altro uso	38.929	50.288	42.963	28.896	9.515	2.785
1	987	130	58	36	8	6
2	7.130	3.705	1.362	510	147	34
3	10.909	12.642	8.006	3.800	850	225
4	11.253	19.146	17.883	10.996	2.877	728
5	4.729	8.683	9.447	7.723	2.657	768
6	2.121	3.483	3.610	3.269	1.455	445
7	787	1.256	1.379	1.334	699	241
8	446	603	632	610	411	138
9 e piu'	567	640	586	618	411	200
- di cui in proprieta'	22.824	31.059	24.559	16.618	5.749	1.633
1	255	52	32	26	6	4
2	2.645	1.404	331	103	32	5
3	5.205	5.473	2.532	1.052	224	54
4	7.750	12.359	9.940	5.469	1.363	316
5	3.680	6.613	6.572	5.146	1.658	416
6	1.761	2.963	2.920	2.607	1.163	345
7	669	1.091	1.161	1.126	593	198
8	390	557	556	541	350	118
9 e piu'	469	547	515	548	360	177
- di cui in affitto	13.393	16.764	16.176	10.857	3.287	1.011
1	529	64	22	7	2	2
2	3.947	2.024	953	386	107	25
3	5.088	6.490	5.066	2.560	572	155
4	2.826	5.985	7.010	4.924	1.356	374
5	717	1.654	2.377	2.215	867	317
6	186	372	514	522	236	82
7	44	98	148	153	75	30
8	16	25	40	46	39	11
9 e piu'	40	52	46	44	33	15
Abit.occ.senza stanze esclus.altro uso e cucine	38.929	50.288	42.963	28.896	9.515	2.785
1	5.191	1.908	606	234	85	21
2	11.534	11.050	5.973	2.659	595	171
3	11.797	19.448	17.444	10.294	2.587	650
4	6.091	11.072	11.754	8.977	2.922	818
5	2.332	4.009	4.302	3.900	1.677	513
6	971	1.552	1.635	1.561	831	266
7	422	575	643	617	397	150
8	273	343	327	339	224	78
9 e piu'	318	331	279	315	197	118
- di cui in proprieta'	22.824	31.059	24.559	16.618	5.749	1.633
1	1.832	756	189	75	23	7
2	5.099	4.649	1.703	685	150	35
3	7.602	11.559	8.826	4.619	1.135	265
4	4.694	8.245	7.924	5.718	1.712	411
5	1.914	3.381	3.439	3.091	1.318	396
6	828	1.364	1.388	1.302	704	217
7	371	525	559	544	339	128
8	224	308	295	303	188	66
9 e piu'	260	272	236	281	180	104
- di cui in affitto	13.393	16.764	16.176	10.857	3.287	1.011
1	2.832	987	379	144	55	13
2	5.724	5.754	3.933	1.836	407	122
3	3.500	7.051	7.714	5.112	1.311	341
4	1.002	2.322	3.232	2.827	1.060	361
5	222	455	653	653	291	91
6	56	116	165	191	89	31
7	15	27	50	49	38	11
8	11	18	20	25	26	11
9 e piu'	31	34	30	20	10	11

numero di stanze e titolo di godimento

DA PERSONE				TOTALE			
7	8	9 e più		ABITAZIONI	STANZE	OCCUPANTI	
		ABITAZIONI	OCCUPANTI			FAMIGLIE	COMPONENTI
877	310	218	2.122	174.781	757.230	182.221	459.004
1	1	—	—	1.179	1.179	1.197	1.588
8	4	1	10	12.753	25.506	13.021	21.413
66	25	16	151	36.013	108.039	36.954	80.570
205	80	60	587	62.455	249.820	64.672	166.304
245	77	50	490	34.010	170.050	35.797	100.606
131	48	27	262	14.903	89.418	15.901	45.213
77	25	15	139	6.235	43.645	6.762	19.782
55	15	17	166	3.326	26.608	3.618	10.705
89	35	32	317	3.907	42.965	4.299	12.823
479	162	106	1.042	103.189	486.851	108.268	269.325
—	1	—	—	363	363	373	600
1	1	—	—	4.443	8.886	4.540	6.919
16	4	4	40	14.207	42.621	14.602	28.774
82	30	21	202	36.673	146.692	38.047	92.021
102	34	17	179	23.858	119.290	25.189	67.793
96	33	17	164	12.106	72.636	12.954	36.229
61	18	11	103	5.278	36.946	5.725	16.597
44	10	13	126	2.897	23.176	3.148	9.258
77	31	23	228	3.364	36.241	3.690	11.134
359	134	103	984	62.084	229.922	64.027	165.947
1	—	—	—	597	597	604	741
6	3	1	10	7.392	14.784	7.555	13.035
50	18	10	93	19.879	59.637	20.353	47.528
116	45	37	356	22.605	90.420	23.332	65.790
132	41	31	292	8.372	41.860	8.735	27.766
25	14	10	98	2.056	12.336	2.160	6.907
13	5	4	36	631	4.417	680	2.219
8	4	3	28	243	1.944	262	899
8	4	7	71	309	3.927	346	1.062
877	310	218	2.122	174.781	747.466	182.221	459.004
1	1	—	—	1.227	1.227	1.245	1.656
10	4	1	10	12.903	25.806	13.175	21.717
66	25	16	151	36.539	109.617	37.494	81.824
212	82	61	597	63.238	252.952	65.503	168.668
245	81	52	509	34.385	171.925	36.218	102.093
131	46	26	252	14.586	87.516	15.592	44.475
85	23	17	160	5.821	40.747	6.320	18.652
48	19	13	126	2.920	23.360	3.187	9.485
79	29	32	317	3.162	34.316	3.487	10.434
479	162	106	1.042	103.189	479.218	108.268	269.325
—	1	—	—	376	376	386	621
1	1	—	—	4.522	9.044	4.619	7.063
17	4	4	40	14.565	43.695	14.972	29.590
86	31	22	212	37.336	149.344	38.748	93.937
103	36	18	189	24.242	121.210	25.614	69.190
97	32	17	163	11.905	71.430	12.761	35.858
70	17	13	124	4.938	34.566	5.368	15.741
35	13	9	86	2.569	20.552	2.791	8.229
70	27	23	228	2.736	29.001	3.009	9.096
359	134	103	984	62.084	228.482	64.027	165.947
1	—	—	—	627	627	634	780
8	3	1	10	7.454	14.908	7.619	13.173
49	18	10	93	20.008	60.024	20.486	47.876
119	46	37	356	22.677	90.708	23.407	66.103
131	42	32	301	8.352	41.760	8.720	27.807
24	13	9	89	1.958	11.748	2.058	6.593
12	5	4	36	569	3.983	612	2.011
9	5	3	28	194	1.552	215	762
6	2	7	71	245	3.172	276	842
877	310	218	2.122	174.781	606.623	182.221	459.004
4	2	—	—	8.051	8.051	8.202	12.356
60	18	12	113	32.072	64.144	32.869	66.867
191	70	52	512	62.533	187.599	64.649	163.445
251	96	59	575	42.040	168.160	44.087	122.023
151	47	32	309	16.963	84.815	18.132	52.061
89	30	20	192	6.955	41.730	7.530	22.030
54	17	13	124	2.888	20.216	3.146	9.492
32	13	11	107	1.640	13.120	1.788	5.319
45	17	19	190	1.639	18.788	1.818	5.411
479	162	106	1.042	103.189	393.888	108.268	269.325
1	1	—	—	2.884	2.884	2.941	4.383
15	5	2	21	12.343	24.686	12.676	23.372
70	27	17	168	34.124	102.372	35.349	83.837
106	35	23	232	28.868	115.472	30.359	80.108
105	34	19	182	13.697	68.485	14.682	41.512
75	21	15	146	5.914	35.484	6.417	18.589
38	11	8	76	2.523	17.661	2.733	8.167
26	11	9	88	1.430	11.440	1.559	4.631
43	17	13	129	1.406	15.404	1.552	4.726
359	134	103	984	62.084	180.637	64.027	165.947
3	1	—	—	4.414	4.414	4.503	6.901
44	10	8	74	17.839	35.678	18.249	39.610
115	39	33	315	25.220	75.660	25.984	71.249
134	57	35	333	11.038	44.152	11.491	35.891
35	12	12	118	2.431	12.155	2.559	8.205
11	8	5	46	676	4.056	719	2.389
12	5	4	36	212	1.484	234	837
5	2	2	19	117	936	132	455
—	—	4	43	137	2.102	156	410

TAV. 25 - Abitazioni occupate per numero di stanze, numero di famiglie, figura giuridica

NUMERO FAMIGLIE — FIGURA GIURIDICA DEL PROPRIETARIO — EPOCA DI COSTRUZIONE E TITOLO DI GODIMENTO — NUMERO SERVIZI INSTALLATI	ABITAZIONI					
	1	2	3	4	5	6
ABITAZIONI OCCUPATE	1.179	12.753	36.013	62.455	34.010	14.903
- Da una famiglia						
- numero	1.161	12.490	35.104	60.288	32.284	13.945
- componenti	1.526	20.630	77.287	157.569	93.022	40.906
- Da due famiglie						
- numero	18	258	880	2.119	1.668	918
- componenti	62	757	3.134	8.484	7.261	4.090
- Da tre e più famiglie						
- numero	—	5	29	48	58	40
- componenti	—	26	149	251	323	217
Figura giuridica del proprietario						
- Persona fisica	1.076	11.808	33.411	58.163	31.420	14.376
- Impresa bancaria o assicuratrice	14	11	46	110	79	35
- Altra impresa: di costruzioni, immobiliare, industriale, commerciale, ecc.	14	193	651	806	296	131
- Cooperativa edilizia di abitazione	5	32	113	752	603	110
- a proprietà individuale	4	24	90	540	498	94
- a proprietà indivisa	1	8	23	212	105	16
- Stato, Regioni, Province, Comuni	41	118	311	510	255	66
- Enti previdenziali (INPS, INPDAL, ecc.)	—	1	39	61	49	17
- Istituto autonomo case popolari (IACP)	4	487	1.145	1.675	1.140	77
- Altro proprietario	25	103	297	378	168	91
Epoca di costruzione						
Prima del 1919	597	5.167	9.953	16.097	8.880	5.383
- di cui in proprietà	172	2.280	4.981	10.985	6.700	4.423
1919 - 1945	172	1.831	4.383	6.916	3.765	2.142
- di cui in proprietà	59	563	1.596	3.937	2.479	1.682
1946 - 1960	111	1.859	6.475	10.170	5.082	1.956
- di cui in proprietà	27	480	2.288	5.652	3.390	1.537
1961 - 1971	138	2.429	10.520	18.312	8.900	2.991
- di cui in proprietà	44	649	3.491	9.811	6.221	2.449
1972 - 1975	84	723	2.452	5.340	3.589	1.184
- di cui in proprietà	34	227	886	2.878	2.405	982
1976 - 1980	70	688	2.084	5.190	3.450	1.125
- di cui in proprietà	25	217	894	3.106	2.391	925
Dopo il 1980	7	56	146	430	344	122
- di cui in proprietà	2	27	71	304	272	108
Numero di servizi installati						
Acqua potabile, gabinetto, bagno, elettricità, riscaldamento	497	7.542	29.069	54.468	31.009	13.396
Acqua potabile, gabinetto, bagno, elettricità	4	32	99	227	124	89
Acqua potabile, gabinetto, bagno	—	—	—	3	—	1
Acqua potabile, gabinetto, elettricità	26	94	111	178	56	38
Acqua potabile, gabinetto	7	4	3	5	1	—
Acqua potabile, elettricità	26	72	67	50	16	1
Gabinetto, elettricità	5	6	4	8	—	3
Altre combinazioni	607	4.996	6.651	7.509	2.804	1.375
Solo acqua potabile	—	2	2	4	—	—
Solo gabinetto	3	1	—	2	—	—
Solo elettricità	3	4	6	1	—	—
Nessun servizio	1	—	1	—	—	—

del proprietario, epoca di costruzione e titolo di godimento, numero di servizi installati

CON STANZE				TOTALE			
7	8	9 e più		ABITAZIONI	STANZE	OCCUPANTI	
		ABITAZIONI	STANZE			FAMIGLIE	COMPONENTI
6.235	3.326	3.907	42.965	174.781	757.230	182.221	459.004
5.742	3.064	3.559	39.170	167.637	721.571	167.637	—
17.482	9.461	11.138	—	—	—	—	429.021
463	235	318	3.462	6.877	34.081	13.754	—
2.127	1.070	1.503	—	—	—	—	28.488
30	27	30	333	267	1.578	830	—
173	174	182	—	—	—	—	1.495
6.069	3.231	3.681	39.779	163.235	709.043	170.225	423.564
11	4	62	1.278	372	2.606	385	1.048
52	24	58	650	2.225	9.049	2.286	6.374
20	10	2	19	1.647	7.330	1.718	4.995
15	9	2	19	1.276	5.732	1.329	3.835
5	1	—	—	371	1.598	389	1.160
16	7	12	199	1.336	5.288	1.389	3.860
5	—	2	21	174	766	175	468
10	2	6	70	4.546	17.431	4.747	15.575
52	48	84	949	1.246	5.717	1.296	3.120
2.425	1.346	1.765	19.289	51.613	228.908	53.925	122.129
2.069	1.162	1.537	16.744	34.309	164.176	35.992	79.845
955	543	605	6.398	21.312	93.751	22.388	53.585
763	473	532	5.620	12.084	58.953	12.792	30.032
796	376	408	4.306	27.233	113.966	28.365	69.695
649	322	342	3.540	14.687	67.290	15.406	36.933
1.055	564	540	5.647	45.449	189.794	47.290	126.931
915	498	467	4.833	24.545	112.080	25.757	69.707
485	248	294	3.615	14.399	64.289	14.965	42.816
425	221	245	2.722	8.303	40.040	8.703	25.154
466	225	271	3.463	13.569	60.983	14.047	40.344
408	201	222	2.583	8.389	40.117	8.719	25.066
53	24	24	247	1.206	5.539	1.241	3.504
49	20	19	199	872	4.195	899	2.588
5.702	3.010	3.579	39.184	148.272	659.259	154.922	406.527
25	15	26	340	641	3.062	662	1.509
—	—	—	—	4	18	4	13
15	5	4	40	527	1.952	533	919
—	—	1	13	21	62	21	37
5	1	3	30	241	730	261	445
1	—	—	—	27	86	27	35
487	294	294	3.358	25.017	91.977	25.760	49.479
—	—	—	—	8	26	8	12
—	1	—	—	7	21	7	7
—	—	—	—	14	33	14	16
—	—	—	—	2	4	2	5

TAV. 26 - Abitazioni occupate per tipo di fabbricato,

NUMERO STANZE — EPOCA DI COSTRUZIONE — SERVIZI INSTALLATI	FABBRICATO UTILIZZATO ESCLUSIVAMENTE AD USO ABITATIVO PER NUMERO DI ABITAZIONI						TOTALE
	1	2	da 3 a 8	da 9 a 15	da 16 a 30	31 e più	
ABITAZIONI	45.398	19.306	29.830	17.158	15.338	6.263	133.293
STANZE	220.493	83.039	116.411	67.124	59.817	23.823	570.707
FAMIGLIE	47.749	20.186	30.854	17.782	15.873	6.448	138.892
OCCUPANTI	117.273	49.604	76.525	46.633	42.529	16.977	349.541
Numero stanze							
1	237	166	267	79	55	16	820
2	2.366	1.521	3.102	1.312	1.016	594	9.911
3	5.236	3.981	8.049	4.593	4.116	1.871	27.846
4	14.911	6.705	11.131	7.008	6.564	2.458	48.777
5	10.190	3.957	4.855	3.257	2.805	1.007	26.071
6	6.168	1.630	1.448	639	579	210	10.674
7	2.859	595	455	156	120	65	4.250
8	1.586	332	245	45	47	19	2.274
9 e più	1.845	419	278	69	36	23	2.670
Epoca di costruzione							
Prima del 1919	19.795	6.158	8.012	1.460	614	52	36.091
1919 - 1945	6.540	3.375	4.744	1.089	456	129	16.333
1946 - 1960	4.870	2.684	6.142	3.855	2.812	914	21.277
1961 - 1971	7.046	3.859	6.238	6.576	7.622	3.641	34.982
1972 - 1975	3.365	1.694	2.373	2.131	1.828	536	11.927
1976 - 1980	3.380	1.412	2.128	1.950	1.877	918	11.665
Dopo il 1980	402	124	193	97	129	73	1.018
Servizi installati							
Acqua potabile	45.087	19.217	29.756	17.147	15.334	6.262	132.803
Gabinetto	44.526	19.109	29.653	17.093	15.286	6.251	131.918
Bagno	36.560	16.548	25.305	16.041	14.824	6.144	115.422
Elettricità	45.235	19.256	29.761	17.142	15.325	6.262	132.981
Riscaldamento	44.720	19.165	29.675	17.100	15.318	6.258	132.236

numero di stanze, epoca di costruzione, servizi installati

FABBRICATO UTILIZZATO PREVALENTEMENTE AD USO ABITATIVO PER NUMERO DI ABITAZIONI							FABBRICATO UTILIZZATO PREVALENTE- MENTE AD USO NON ABITATIVO	FABBRICATO RURALE
1	2	da 3 a 8	da 9 a 15	da 16 a 30	31 e più	TOTALE		
4.382	2.256	6.131	4.837	4.782	3.136	25.524	1.081	14.883
23.761	10.543	24.708	18.991	18.922	11.873	108.798	4.826	72.899
4.643	2.359	6.343	4.982	4.922	3.235	26.484	1.120	15.725
12.493	5.952	15.448	12.493	12.391	8.061	66.838	3.038	39.587
18	34	73	53	41	20	239	33	87
173	159	677	457	310	268	2.044	79	719
404	402	1.577	1.399	1.380	1.055	6.217	208	1.742
1.152	654	2.066	1.783	1.831	1.171	8.657	334	4.687
939	498	976	742	870	450	4.475	210	3.254
684	248	446	223	214	112	1.927	104	2.198
397	108	162	96	79	37	879	57	1.049
259	60	71	41	30	13	474	22	556
356	93	83	43	27	10	612	34	591
1.840	780	2.273	689	309	29	5.920	369	9.233
649	334	944	391	191	55	2.564	157	2.258
492	323	1.175	1.025	1.090	571	4.676	174	1.106
707	473	1.116	2.174	2.514	2.161	9.145	226	1.096
346	158	339	321	450	229	1.843	76	553
309	174	245	226	217	88	1.259	73	572
39	14	39	11	11	3	117	6	65
4.356	2.250	6.123	4.835	4.781	3.135	25.480	1.073	14.672
4.306	2.233	6.091	4.819	4.777	3.130	25.356	1.069	14.221
3.650	1.933	5.071	4.414	4.601	3.103	22.772	927	10.423
4.359	2.251	6.120	4.832	4.781	3.136	25.479	1.077	14.750
4.341	2.240	6.095	4.820	4.780	3.135	25.411	1.066	14.570

TAV. 27 - Abitazioni occupate per servizi installati, numero di occupanti,

NUMERO OCCUPANTI — NUMERO STANZE — TITOLO DI GODIMENTO — FIGURA GIURIDICA DEL PROPRIETARIO ED EPOCA DI COSTRUZIONE	TOTALE ABITAZIONI	ACQUA POTABILE				
		DI ACQUEDOTTO			DI POZZO O CISTERNA	TOTALE
		Nell'abitazione	Fuori dell'abitazione	TOTALE		
ABITAZIONI OCCUPATE	174.781	160.403	934	161.337	12.691	174.028
STANZE	757.230	690.486	3.783	694.269	60.027	754.296
FAMIGLIE	182.221	166.966	969	167.935	13.507	181.442
OCCUPANTI	459.004	420.957	2.210	423.167	34.300	457.467
Numero occupanti						
1	38.929	35.326	344	35.670	2.870	38.540
2	50.288	46.380	215	46.595	3.547	50.142
3	42.963	39.834	171	40.005	2.859	42.864
4	28.896	26.651	131	26.782	2.038	28.820
5	9.515	8.529	50	8.579	915	9.494
6	2.785	2.445	15	2.460	313	2.773
7	877	776	6	782	89	871
8	310	277	1	278	31	309
9 e più	218	185	1	186	29	215
Numero stanze						
1	1.179	949	71	1.020	93	1.113
2	12.753	11.649	131	11.780	855	12.635
3	36.013	34.020	155	34.175	1.707	35.882
4	62.455	57.747	298	58.045	4.178	62.223
5	34.010	31.086	148	31.234	2.688	33.922
6	14.903	13.303	50	13.353	1.487	14.840
7	6.235	5.436	32	5.468	745	6.213
8	3.326	2.859	20	2.879	431	3.310
9 e più	3.907	3.354	29	3.383	507	3.890
Titolo di godimento						
Proprietà	103.189	92.692	572	93.264	9.388	102.652
Affitto	62.084	59.503	307	59.810	2.145	61.955
Altro titolo	9.508	8.208	55	8.263	1.158	9.421
Figura giuridica del proprietario ed epoca di costruzione						
Persona fisica	163.235	149.339	869	150.208	12.298	162.506
Prima del 1919	50.182	43.418	474	43.892	5.797	49.689
1919 - 1945	20.350	18.189	117	18.306	1.946	20.252
1946 - 1960	24.834	23.461	82	23.543	1.248	24.791
1961 - 1971	42.060	40.225	115	40.340	1.680	42.020
1972 - 1975	13.224	12.350	36	12.386	812	13.198
1976 - 1980	11.559	10.757	43	10.800	737	11.537
Dopo il 1980	1.026	939	2	941	78	1.019
Imprese	2.597	2.469	11	2.480	112	2.592
Prima del 1919	357	322	—	322	33	355
1919 - 1945	230	213	4	217	13	230
1946 - 1960	414	392	—	392	20	412
1961 - 1971	1.019	992	3	995	24	1.019
1972 - 1975	294	274	2	276	17	293
1976 - 1980	248	242	2	244	4	248
Dopo il 1980	35	34	—	34	1	35
Cooperative edilizie a proprietà individuale e indivisa	1.647	1.621	8	1.629	16	1.645
Prima del 1919	63	58	—	58	5	63
1919 - 1945	51	48	1	49	1	50
1946 - 1960	176	174	—	174	1	175
1961 - 1971	514	512	2	514	—	514
1972 - 1975	159	159	—	159	—	159
1976 - 1980	620	613	5	618	2	620
Dopo il 1980	64	57	—	57	7	64
Stato, Regioni, Province, Comuni, IACP	5.882	5.670	32	5.702	170	5.872
Prima del 1919	508	444	8	452	54	506
1919 - 1945	478	441	1	442	32	474
1946 - 1960	1.550	1.536	3	1.539	11	1.550
1961 - 1971	1.555	1.503	9	1.512	42	1.554
1972 - 1975	654	629	3	632	21	653
1976 - 1980	1.061	1.041	8	1.049	10	1.059
Dopo il 1980	76	76	—	76	—	76
Enti previdenziali	174	171	2	173	1	174
Prima del 1919	10	9	1	10	—	10
1919 - 1945	3	2	—	2	1	3
1946 - 1960	95	95	—	95	—	95
1961 - 1971	51	50	1	51	—	51
1972 - 1975	6	6	—	6	—	6
1976 - 1980	8	8	—	8	—	8
Dopo il 1980	1	1	—	1	—	1
Altro proprietario	1.246	1.133	12	1.145	94	1.239
Prima del 1919	493	423	9	432	56	488
1919 - 1945	200	185	—	185	15	200
1946 - 1960	164	155	—	155	9	164
1961 - 1971	250	244	—	244	5	249
1972 - 1975	62	60	1	61	1	62
1976 - 1980	73	63	2	65	8	73
Dopo il 1980	4	3	—	3	—	3

numero di stanze, titolo di godimento, figura giuridica del proprietario ed epoca di costruzione

GABINETTO								BAGNO	ELETRICITÀ	RISCALDAMENTO	
Nell'abitazione				Fuori dell'abitazione		TOTALE				Impianto fisso	Con apparecchi singoli
1	2 o più	TOTALE	di cui con scarico	TOTALE	di cui con scarico	Numero	di cui con scarico				
138.480	18.769	157.249	149.358	15.315	6.706	172.564	156.064	149.544	174.287	118.235	55.048
578.930	114.319	693.249	659.712	55.916	22.951	749.165	682.663	665.319	755.252	523.993	227.224
144.128	19.976	164.104	155.919	15.826	6.943	179.930	162.862	156.254	181.706	123.527	57.149
363.055	60.675	423.730	403.457	31.044	13.980	454.774	417.437	409.724	458.006	327.393	128.603
28.881	1.884	30.765	28.890	7.021	2.956	37.786	31.846	26.801	38.691	19.514	18.719
41.596	3.848	45.444	43.143	4.308	1.855	49.752	44.998	43.190	50.155	33.677	16.189
35.456	5.255	40.711	38.818	1.963	917	42.674	39.735	39.896	42.916	33.072	9.699
22.615	4.943	27.558	26.307	1.185	581	28.743	26.888	27.138	28.849	22.538	6.259
6.979	1.974	8.953	8.552	502	250	9.455	8.802	8.793	9.498	6.805	2.655
2.000	565	2.565	2.457	199	86	2.764	2.543	2.505	2.778	1.786	976
613	185	798	752	67	31	865	783	776	873	536	333
200	65	265	255	43	20	308	275	264	310	193	115
140	50	190	184	27	10	217	194	181	217	114	103
635	10	645	583	428	231	1.073	814	516	1.140	520	584
9.042	45	9.087	8.483	3.235	1.706	12.322	10.189	7.616	12.673	5.823	6.713
31.310	313	31.623	29.792	3.856	1.928	35.479	31.720	29.266	35.912	23.158	12.561
54.042	3.208	57.250	54.449	4.521	1.700	61.771	56.149	54.918	62.320	43.925	18.049
26.324	5.701	32.025	30.581	1.725	617	33.750	31.198	31.239	33.948	25.287	8.526
10.233	3.679	13.912	13.309	892	289	14.804	13.598	13.554	14.864	10.072	4.699
3.574	2.301	5.875	5.633	308	119	6.183	5.752	5.753	6.222	4.351	1.838
1.661	1.455	3.116	2.979	189	62	3.305	3.041	3.047	3.315	2.292	1.012
1.659	2.057	3.716	3.549	161	54	3.877	3.603	3.635	3.893	2.807	1.066
77.958	14.988	92.946	88.434	8.576	2.684	101.522	91.118	89.038	102.868	68.942	33.145
52.981	2.751	55.732	52.740	5.955	3.743	61.687	56.483	52.453	61.941	42.982	18.790
7.541	1.030	8.571	8.184	784	279	9.355	8.463	8.053	9.478	6.311	3.113
128.781	17.385	146.166	138.876	14.910	6.478	161.076	145.354	138.855	162.772	109.687	52.110
34.831	2.887	37.718	35.637	11.017	4.535	48.735	40.172	32.996	49.869	16.771	32.497
16.060	1.508	17.568	16.664	2.513	1.255	20.081	17.919	16.112	20.288	10.813	9.355
22.274	1.795	24.069	22.853	665	325	24.734	23.178	23.478	24.806	20.150	4.600
37.032	4.648	41.680	39.758	271	149	41.951	39.907	41.441	42.033	39.294	2.701
10.063	2.843	12.906	12.301	199	96	13.105	12.397	12.769	13.212	11.797	1.335
7.910	3.314	11.224	10.705	228	110	11.452	10.815	11.066	11.541	10.011	1.454
611	390	1.001	958	17	8	1.018	966	993	1.023	851	168
2.176	333	2.509	2.351	72	44	2.581	2.395	2.456	2.590	2.269	319
273	32	305	285	47	29	352	314	281	352	178	176
188	26	214	200	15	9	229	209	203	230	168	61
347	64	411	383	2	2	413	385	408	414	371	43
915	98	1.013	953	2	1	1.015	954	1.009	1.019	1.006	11
240	50	290	273	2	1	292	274	286	293	281	11
192	52	244	228	3	2	247	230	238	247	232	15
21	11	32	29	1	—	33	29	31	35	33	2
1.036	583	1.619	1.500	18	13	1.637	1.513	1.612	1.646	1.571	71
45	6	51	50	8	7	59	57	46	63	33	27
39	3	42	40	8	5	50	45	43	51	38	12
173	2	175	165	1	—	176	165	174	176	165	11
391	122	513	482	1	1	514	483	513	513	503	11
50	107	157	148	—	—	157	148	157	159	155	4
329	288	617	553	—	—	617	553	616	620	614	5
9	55	64	62	—	—	64	62	63	64	63	1
5.382	293	5.675	5.411	190	83	5.865	5.494	5.417	5.870	3.803	2.044
377	27	404	392	97	56	501	448	338	503	249	255
389	9	398	369	80	22	478	391	282	473	171	287
1.523	18	1.541	1.491	6	3	1.547	1.494	1.494	1.550	605	943
1.517	38	1.555	1.477	—	—	1.555	1.477	1.540	1.553	1.085	468
511	135	646	616	4	—	650	616	639	654	601	50
989	66	1.055	996	3	2	1.058	998	1.048	1.061	1.016	41
76	—	76	70	—	—	76	70	76	76	76	—
156	14	170	161	4	3	174	164	169	173	134	40
5	1	6	6	4	3	10	9	6	9	5	5
3	—	3	3	—	—	3	3	3	3	3	—
84	11	95	90	—	—	95	90	95	95	80	15
50	1	51	49	—	—	51	49	51	51	33	18
5	1	6	5	—	—	6	5	6	6	5	1
8	—	8	7	—	—	8	7	7	8	7	1
1	—	1	1	—	—	1	1	1	1	1	—
949	161	1.110	1.059	121	85	1.231	1.144	1.035	1.236	771	464
321	68	389	372	94	65	483	437	332	487	186	300
164	20	184	172	15	11	199	183	173	200	112	88
146	13	159	152	5	5	164	157	154	162	125	37
211	35	246	238	2	1	248	239	244	249	231	18
43	15	58	56	2	1	60	57	59	62	54	8
60	10	70	66	3	2	73	68	70	73	60	13
4	—	4	3	—	—	4	3	3	3	3	—

TAV. 28 - Abitazioni occupate per numero di stanze e numero

FAMIGLIE PER NUMERO DI COMPONENTI E CONDIZIONE OCCUPAZIONALE	ABITAZIONI					
	1	2	3	4	5	6
Famiglie con 1 componente	959	7.254	11.139	11.713	5.032	2.330
- Non occupato	663	5.932	8.930	9.222	3.838	1.829
- Occupato	296	1.322	2.209	2.491	1.194	501
Famiglie con 2 componenti	122	3.567	12.514	19.377	9.056	3.883
- Tutti non occupati	59	2.163	6.700	10.020	4.579	1.996
- Uno occupato	38	968	3.738	6.062	2.950	1.276
- Tutti occupati	25	436	2.076	3.295	1.527	611
Famiglie con 3 componenti	55	1.296	7.755	17.614	9.466	3.821
- Tutti non occupati	7	155	655	1.491	918	411
- Uno occupato	28	738	4.014	8.805	4.415	1.712
- Due occupati	20	374	2.832	6.637	3.683	1.445
- Tutti occupati	—	29	254	681	450	253
Famiglie con 4 componenti	32	481	3.648	10.516	7.428	3.186
- Tutti non occupati	1	24	150	299	190	105
- Uno occupato	14	315	2.008	5.269	3.453	1.309
- Due occupati	16	123	1.179	3.941	2.956	1.313
- Tre occupati	1	17	270	863	717	372
- Tutti occupati	—	2	41	144	112	87
Famiglie con 5 componenti	5	123	711	2.439	2.218	1.223
- Tutti non occupati	1	10	42	62	43	25
- Uno occupato	2	62	337	1.061	852	410
- Due occupati	2	35	214	868	870	490
- Tre occupati	—	12	93	327	343	212
- Quattro occupati	—	3	21	105	102	73
- Tutti occupati	—	1	4	16	8	13
Famiglie con 6 e più componenti	6	32	246	796	810	460
Numero componenti	37	200	1.585	5.175	5.266	2.992
Famiglie con tutti i componenti non occupati	—	5	12	28	22	8
Numero componenti	—	31	75	183	143	57
Famiglie con componenti parte occupati e parte non occupati	6	26	232	765	787	450
Numero componenti	37	162	1.498	4.973	5.117	2.923
Famiglie con tutti i componenti occupati	—	1	2	3	1	2
Numero componenti	—	7	12	19	6	12
TOTALE	1.179	12.753	36.013	62.455	34.010	14.903

dei componenti delle famiglie secondo la condizione occupazionale

CON STANZE				TOTALE			
7	8	9 e più		ABITAZIONI	STANZE	OCCUPANTI	
		ABITAZIONI	STANZE			FAMIGLIE	COMPONENTI
914	547	718	8.082	40.606	153.732	40.606	40.606
667	411	479	5.338	31.971	119.664	31.971	31.971
247	136	239	2.744	8.635	34.068	8.635	8.635
1.502	770	879	9.728	51.670	217.286	51.670	103.340
743	357	382	4.318	26.999	111.811	26.999	53.998
521	284	344	3.755	16.181	69.516	16.181	32.362
238	129	153	1.655	8.490	35.959	8.490	16.980
1.568	781	813	8.976	43.169	192.824	43.169	129.507
181	78	93	1.046	3.989	18.239	3.989	11.967
661	343	337	3.728	21.053	92.212	21.053	63.159
579	297	305	3.369	16.172	72.695	16.172	48.516
147	63	78	833	1.955	9.678	1.955	5.865
1.391	687	789	8.508	28.158	133.999	28.158	112.632
32	20	28	319	849	3.978	849	3.396
546	223	299	3.299	13.436	61.768	13.436	53.744
592	334	310	3.273	10.764	52.310	10.764	43.056
177	92	117	1.211	2.626	13.300	2.626	10.504
44	18	35	406	483	2.643	483	1.932
608	374	425	4.531	8.126	42.347	8.126	40.630
10	6	8	82	207	960	207	1.035
209	122	122	1.285	3.177	15.825	3.177	15.885
241	145	197	2.083	3.062	16.406	3.062	15.310
105	61	67	719	1.220	6.540	1.220	6.100
39	33	28	328	404	2.302	404	2.020
4	7	3	34	56	314	56	280
252	167	283	3.140	3.052	17.042	3.052	—
1.630	1.104	1.916	—	—	—	—	19.905
4	—	5	85	84	429	84	—
24	—	31	—	—	—	—	544
243	166	276	3.028	2.951	16.506	2.951	—
1.575	1.098	1.871	—	—	—	—	19.254
5	1	2	27	17	107	17	—
31	6	14	—	—	—	—	107
6.235	3.326	3.907	42.965	174.781	757.230	174.781	446.620

TAV. 29 - Abitazioni non occupate per numero di stanze, motivo della non occupazione, tipo di fabbricato, figura giuridica del proprietario ed epoca di costruzione

MOTIVO DELLA NON OCCUPAZIONE — TIPO DI FABBRICATO — FIGURA GIURIDICA DEL PROPRIETARIO — EPOCA DI COSTRUZIONE	ABITAZIONI CON STANZE										TOTALE	
	1	2	3	4	5	6	7	8	9 e più		ABITAZIONI	STANZE
									ABITAZIONI	STANZE		
ABITAZIONI NON OCCUPATE	944	6.002	10.828	15.866	6.743	3.523	1.414	956	1.380	16.240	47.656	197.535
Motivo della non occupazione												
- Disponibile per la vendita o l'affitto	139	999	1.897	2.423	843	346	128	93	124	1.575	6.992	27.026
- Utilizzabile per vacanza	251	2.482	5.469	8.286	3.745	2.066	852	580	838	9.746	24.569	106.237
- Utilizzabile per lavoro	201	769	928	1.609	627	353	163	100	136	1.573	4.886	19.726
- Altro motivo	353	1.752	2.534	3.548	1.528	758	271	183	282	3.346	11.209	44.546
Tipo di fabbricato in cui è situata l'abitazione												
Utilizzato esclusivamente ad uso abitativo	463	4.144	8.264	11.817	4.983	2.537	997	706	1.011	11.874	34.922	145.449
- Con 1 abitazione	185	2.000	3.963	7.148	3.199	1.897	769	534	715	8.239	20.410	89.937
- Con 2 abitazioni	55	571	1.147	1.579	743	334	137	117	187	2.123	4.870	20.691
- Da 3 a 8 abitazioni	124	1.053	1.866	1.809	641	237	70	48	96	1.266	5.944	21.831
- Da 9 a 15 abitazioni	36	277	710	707	192	35	12	5	11	180	1.985	7.022
- Da 16 a 30 abitazioni	48	160	407	433	159	24	7	1	—	—	1.239	4.317
- Con 31 e più abitazioni	15	83	171	141	49	10	2	1	2	66	474	1.651
Utilizzato prevalentemente ad uso abitativo	228	709	1.112	1.374	603	288	133	79	130	1.546	4.656	18.330
- Con 1 abitazione	26	160	273	474	227	156	84	47	63	735	1.510	6.831
- Con 2 abitazioni	16	65	110	167	90	51	20	13	37	437	569	2.581
- Da 3 a 8 abitazioni	81	242	320	323	150	42	17	14	21	241	1.210	4.291
- Da 9 a 15 abitazioni	50	119	193	141	63	14	3	3	2	31	588	1.906
- Da 16 a 30 abitazioni	10	74	135	178	54	19	7	2	5	82	484	1.806
- Con 31 e più abitazioni	45	49	81	91	19	6	2	—	2	20	295	915
Utilizzato prevalentemente ad uso non abitativo	109	289	232	315	132	71	41	28	44	590	1.261	4.830
Rurale	144	860	1.220	2.360	1.025	627	243	143	195	2.230	6.817	28.926
Figura giuridica del proprietario												
- Persona fisica	839	5.649	10.316	15.089	6.396	3.417	1.347	926	1.256	14.539	45.235	187.299
- Imprese	66	168	257	422	155	43	30	10	62	799	1.213	4.983
- Cooperative edilizie a proprietà individuale e indivisa	6	10	19	70	64	9	2	—	3	82	183	833
- Stato, Regioni, Province, Comuni, IACP	20	84	122	137	50	14	7	6	16	221	456	1.754
- Enti previdenziali	—	1	1	—	—	1	—	—	—	—	3	11
- Altro proprietario	13	90	113	148	78	39	28	14	43	599	566	2.655
Epoca di costruzione												
Fino al 1945	543	4.022	6.242	9.051	3.657	2.229	930	645	1.003	11.955	28.322	118.801
- di cui utilizzabili per vacanza	130	1.575	3.149	4.658	1.994	1.247	531	367	593	7.100	14.244	62.564
1946-1971	125	851	2.040	2.968	1.273	526	197	129	169	1.880	8.278	33.631
- di cui utilizzabili per vacanza	37	340	909	1.615	784	350	133	95	115	1.259	4.378	18.874
Dopo il 1971	213	881	2.174	3.440	1.666	668	262	158	168	1.866	9.630	39.559
- di cui utilizzabili per vacanza	76	507	1.293	1.846	904	424	175	104	105	1.101	5.434	22.575
Epoca non indicata	63	248	372	407	147	100	25	24	40	539	1.426	5.544
- di cui utilizzabili per vacanza	8	60	118	167	63	45	13	14	25	286	513	2.224

TAV. 30 - Occupati per settore di attività economica, luogo di lavoro, tempo impiegato e mezzo utilizzato**A — AGRICOLTURA, CACCIA, FORESTE E PESCA**

LUOGO DI LAVORO — TEMPO IMPIEGATO (minuti)	MEZZO UTILIZZATO								TOTALE	di cui persone che hanno effettuato più di uno spostamento
	NESSUN MEZZO (a piedi)	FERROVIA, TRAM, METROPOLITANA, ALTRO MEZZO PUBBLICO SU ROTAIA	AUTOBUS, FILOBUS, CORRIERA, ALTRO MEZZO PUBBLICO SU GOMMA	AUTOBUS AZIENDALE	AUTO PRIVATA COME		MOTOCICLETTA, CICLOMOTORE, SCOOTER	ALTRO MEZZO		
					CONDUCENTE	TRASPORTATO				
STESSO COMUNE DI RESIDENZA	5.761	32	70	16	1.261	206	356	2.430	10.132	8.348
-Fino a 15	5.146	14	40	9	957	150	277	1.884	8.477	7.107
-Da 16 a 30	569	11	19	7	265	48	72	499	1.490	1.139
-Da 31 a 60	36	2	7	—	27	7	5	37	121	72
-Oltre 60	10	5	4	—	12	1	2	10	44	30
di cui nel Comune capoluogo										
-Fino a 15	228	—	17	4	109	14	30	102	504	406
-Da 16 a 30	11	4	8	1	58	8	6	31	127	90
-Da 31 a 60	6	—	4	—	6	—	1	3	20	8
-Oltre 60	—	1	1	—	4	—	—	—	6	5
ALTRO COMUNE DELLA STESSA PROVINCIA	49	12	30	10	430	54	91	54	730	424
-Fino a 15	35	—	6	2	199	28	67	34	371	254
-Da 16 a 30	11	7	14	8	173	22	18	13	266	137
-Da 31 a 60	3	4	8	—	52	4	5	4	80	28
-Oltre 60	—	1	2	—	6	—	1	3	13	5
di cui nel Comune capoluogo										
-Fino a 15	3	—	1	—	4	1	3	1	13	13
-Da 16 a 30	—	2	2	—	33	2	1	—	40	23
-Da 31 a 60	—	2	4	—	13	—	—	1	20	8
-Oltre 60	—	—	2	—	3	—	—	—	5	3
ALTRA PROVINCIA DELLA STESSA REGIONE	1	4	6	—	45	9	7	3	75	44
-Fino a 15	—	—	—	—	16	3	1	1	21	16
-Da 16 a 30	1	—	—	—	13	4	3	—	21	11
-Da 31 a 60	—	—	1	—	9	1	2	1	14	4
-Oltre 60	—	4	5	—	7	1	1	1	19	13
di cui nel Comune capoluogo										
-Fino a 15	—	—	—	—	—	—	—	—	—	—
-Da 16 a 30	—	—	—	—	—	—	—	—	—	—
-Da 31 a 60	—	—	1	—	4	—	2	1	8	3
-Oltre 60	—	1	3	—	2	—	1	1	8	5
PROVINCIE DI ALTRE REGIONI	1	13	2	—	21	4	8	3	52	21
-Fino a 15	1	—	—	—	7	1	3	—	12	8
-Da 16 a 30	—	—	—	—	5	2	3	1	11	6
-Da 31 a 60	—	3	1	—	6	—	—	—	10	2
-Oltre 60	—	10	1	—	3	1	2	2	19	5
di cui nel Comune capoluogo										
-Fino a 15	—	—	—	—	—	—	—	—	—	—
-Da 16 a 30	—	—	—	—	—	—	—	—	—	—
-Da 31 a 60	—	3	—	—	2	—	—	—	5	—
-Oltre 60	—	9	—	—	3	—	1	1	14	3
ESTERO	—	—	—	—	—	—	—	—	—	—
-Fino a 15	—	—	—	—	—	—	—	—	—	—
-Da 16 a 30	—	—	—	—	—	—	—	—	—	—
-Da 31 a 60	—	—	—	—	—	—	—	—	—	—
-Oltre 60	—	—	—	—	—	—	—	—	—	—
TOTALE	5.812	61	108	26	1.757	273	462	2.490	10.989	8.837

segue TAV. 30 — Occupati per settore di attività economica, luogo di lavoro, tempo impiegato e mezzo utilizzato

B — INDUSTRIE

LUOGO DI LAVORO — TEMPO IMPIEGATO (minuti)	MEZZO UTILIZZATO								TOTALE	di cui persone che hanno effettuato più di uno spostamento
	NESSUN MEZZO (a piedi)	FERROVIA, TRAM, METROPOLITANA, ALTRO MEZZO PUBBLICO SU ROTAIA	AUTOBUS, FILOBUS, CORRIERA, ALTRO MEZZO PUBBLICO SU GOMMA	AUTOBUS AZIENDALE	AUTO PRIVATA COME		MOTOCICLETTA, CICLOMOTORE, SCOOTER	ALTRO MEZZO		
					CONDUCENTE	TRASPORTATO				
STESSO COMUNE DI RESIDENZA	10.322	209	2.275	446	13.521	1.625	3.375	5.753	37.526	25.249
-Fino a 15	9.467	51	868	195	11.103	1.220	2.893	5.063	30.860	21.759
-Da 16 a 30	808	71	1.168	171	2.155	348	465	655	5.841	3.153
-Da 31 a 60	33	35	213	61	185	33	14	25	599	238
-Oltre 60	14	52	26	19	78	24	3	10	226	99
di cui nel Comune capoluogo										
-Fino a 15	1.356	15	368	51	2.500	256	435	1.468	6.449	4.298
-Da 16 a 30	148	47	794	108	996	157	159	302	2.711	1.338
-Da 31 a 60	18	14	169	30	83	20	9	18	361	134
-Oltre 60	2	18	17	5	17	4	1	3	67	32
ALTRO COMUNE DELLA STESSA PROVINCIA	112	633	3.196	567	11.056	1.600	1.145	262	18.571	7.585
-Fino a 15	79	55	499	150	5.623	767	647	164	7.984	4.293
-Da 16 a 30	29	265	1.647	262	4.706	710	445	70	8.134	2.728
-Da 31 a 60	1	224	890	123	625	102	45	24	2.034	425
-Oltre 60	3	89	160	32	102	21	8	4	419	139
di cui nel Comune capoluogo										
-Fino a 15	5	1	9	6	156	12	12	10	211	116
-Da 16 a 30	1	55	398	66	585	78	33	10	1.226	336
-Da 31 a 60	—	75	348	57	197	24	8	7	716	131
-Oltre 60	1	35	73	8	58	7	5	2	189	66
ALTRA PROVINCIA DELLA STESSA REGIONE	5	214	89	74	513	94	40	8	1.037	305
-Fino a 15	4	4	4	3	136	32	13	—	196	96
-Da 16 a 30	—	4	25	30	159	38	15	2	273	68
-Da 31 a 60	1	27	39	34	129	9	7	1	247	56
-Oltre 60	—	179	21	7	89	15	5	5	321	85
di cui nel Comune capoluogo										
-Fino a 15	—	—	—	—	—	—	—	—	—	—
-Da 16 a 30	—	—	—	—	—	—	—	—	—	—
-Da 31 a 60	—	18	1	7	65	6	2	—	99	29
-Oltre 60	—	161	6	5	53	9	2	3	239	58
PROVINCIE DI ALTRE REGIONI	3	943	66	22	818	87	76	29	2.044	451
-Fino a 15	2	5	1	—	222	26	38	13	307	111
-Da 16 a 30	1	23	16	—	273	31	24	5	373	114
-Da 31 a 60	—	234	17	10	166	17	8	2	454	69
-Oltre 60	—	681	32	12	157	13	6	9	910	157
di cui nel Comune capoluogo										
-Fino a 15	—	—	—	—	—	—	—	—	—	—
-Da 16 a 30	—	—	—	—	—	—	—	—	—	—
-Da 31 a 60	—	186	8	4	61	11	2	—	272	38
-Oltre 60	—	611	24	5	93	7	2	4	746	123
ESTERO	—	—	—	—	—	—	—	—	—	—
-Fino a 15	—	—	—	—	—	—	—	—	—	—
-Da 16 a 30	—	—	—	—	—	—	—	—	—	—
-Da 31 a 60	—	—	—	—	—	—	—	—	—	—
-Oltre 60	—	—	—	—	—	—	—	—	—	—
TOTALE	10.442	1.999	5.626	1.109	25.908	3.406	4.636	6.052	59.178	33.590

segue TAV. 30 — Occupati per settore di attività economica, luogo di lavoro, tempo impiegato e mezzo utilizzato

C — ALTRE ATTIVITÀ

LUOGO DI LAVORO — TEMPO IMPIEGATO (minuti)	MEZZO UTILIZZATO								TOTALE	di cui persone che hanno effettuato più di uno spostamento
	NESSUN MEZZO (a piedi)	FERROVIA, TRAM, METROPOLITANA, ALTRO MEZZO PUBBLICO SU ROTAIA	AUTOBUS, FILOBUS, CORRIERA, ALTRO MEZZO PUBBLICO SU GOMMA	AUTOBUS AZIENDALE	AUTO PRIVATA COME		MOTOCICLETTA, CICLOMOTORE, SCOOTER	ALTRO MEZZO		
					CONDUCENTE	TRASPORTATO				
STESSO COMUNE DI RESIDENZA	20.309	461	2.672	125	15.217	1.679	1.684	4.795	46.942	29.976
-Fino a 15	18.765	144	1.233	74	12.923	1.398	1.447	4.192	40.176	26.314
-Da 16 a 30	1.446	161	1.298	45	1.988	246	223	553	5.960	3.341
-Da 31 a 60	74	76	130	6	175	21	12	17	511	207
-Oltre 60	24	80	11	—	131	14	2	33	295	114
di cui nel Comune capoluogo										
-Fino a 15	5.204	61	880	32	4.968	583	467	1.829	14.024	8.822
-Da 16 a 30	597	102	1.083	30	1.203	150	107	347	3.619	2.031
-Da 31 a 60	49	18	108	3	74	10	8	11	281	118
-Oltre 60	8	37	7	—	51	3	2	10	118	42
ALTRIO COMUNE DELLA STESSA PROVINCIA	124	1.686	1.578	80	8.712	854	316	126	13.476	5.488
-Fino a 15	103	131	215	18	3.695	394	194	58	4.808	2.623
-Da 16 a 30	18	606	824	36	4.033	381	111	39	6.048	2.228
-Da 31 a 60	2	705	454	16	827	69	7	21	2.101	510
-Oltre 60	1	244	85	10	157	10	4	8	519	127
di cui nel Comune capoluogo										
-Fino a 15	20	33	22	4	265	39	7	10	400	213
-Da 16 a 30	4	302	291	13	1.152	108	9	8	1.887	701
-Da 31 a 60	—	466	195	9	341	28	1	12	1.052	287
-Oltre 60	—	124	35	—	76	3	2	5	245	74
ALTRA PROVINCIA DELLA STESSA REGIONE	4	763	75	20	630	55	10	9	1.566	334
-Fino a 15	3	—	1	—	59	4	6	2	75	43
-Da 16 a 30	—	13	7	3	149	5	3	—	180	31
-Da 31 a 60	1	113	33	9	229	26	1	2	414	71
-Oltre 60	—	637	34	8	193	20	—	5	897	189
di cui nel Comune capoluogo										
-Fino a 15	—	—	—	—	—	—	—	—	—	—
-Da 16 a 30	—	—	—	—	—	—	—	—	—	—
-Da 31 a 60	—	100	16	4	149	19	1	1	290	58
-Oltre 60	—	567	24	4	123	10	—	3	731	148
PROVINCIE DI ALTRE REGIONI	6	1.556	91	4	718	50	11	43	2.479	595
-Fino a 15	4	14	—	—	98	10	2	—	128	67
-Da 16 a 30	1	59	10	2	194	10	2	2	280	82
-Da 31 a 60	1	399	24	—	192	12	2	7	637	144
-Oltre 60	—	1.084	57	2	234	18	5	34	1.434	302
di cui nel Comune capoluogo										
-Fino a 15	—	—	—	—	—	—	—	—	—	—
-Da 16 a 30	—	—	—	—	—	—	—	—	—	—
-Da 31 a 60	—	308	15	—	117	9	2	7	458	108
-Oltre 60	—	1.005	45	1	182	13	3	29	1.278	255
ESTERO	—	—	—	—	—	—	—	—	—	—
-Fino a 15	—	—	—	—	—	—	—	—	—	—
-Da 16 a 30	—	—	—	—	—	—	—	—	—	—
-Da 31 a 60	—	—	—	—	—	—	—	—	—	—
-Oltre 60	—	—	—	—	—	—	—	—	—	—
TOTALE	20.443	4.466	4.416	229	25.277	2.638	2.021	4.973	64.463	36.393


segue TAV. 30 — Occupati per settore di attività economica, luogo di lavoro, tempo impiegato e mezzo utilizzato

D — TOTALE


LUOGO DI LAVORO — TEMPO IMPIEGATO (minuti)	MEZZO UTILIZZATO								TOTALE	di cui persone che hanno effettuato più di uno spostamento
	NESSUN MEZZO (a piedi)	FERROVIA, TRAM, METROPOLITANA, ALTRO MEZZO PUBBLICO SU ROTAIA	AUTOBUS, FILOBUS, CORRIERA, ALTRO MEZZO PUBBLICO SU GOMMA	AUTOBUS AZIENDALE	AUTO PRIVATA COME		MOTOCICLETTA, CICLOMOTORE, SCOOTER	ALTRO MEZZO		
					CONDUCENTE	TRASPORTATO				
STESSO COMUNE DI RESIDENZA	36.392	702	5.017	587	29.999	3.510	5.415	12.978	94.600	63.573
-Fino a 15	33.378	209	2.141	278	24.983	2.768	4.617	11.139	79.513	55.180
-Da 16 a 30	2.823	243	2.485	223	4.408	642	760	1.707	13.291	7.633
-Da 31 a 60	143	113	350	67	387	61	31	79	1.231	517
-Oltre 60	48	137	41	19	221	39	7	53	565	243
di cui nel Comune capoluogo										
-Fino a 15	6.788	76	1.265	87	7.577	853	932	3.399	20.977	13.526
-Da 16 a 30	756	153	1.885	139	2.257	315	272	680	6.457	3.459
-Da 31 a 60	73	32	281	33	163	30	18	32	662	260
-Oltre 60	10	56	25	5	72	7	3	13	191	79
ALTRO COMUNE DELLA STESSA PROVINCIA	285	2.331	4.804	657	20.198	2.508	1.552	442	32.777	13.497
-Fino a 15	217	186	720	170	9.517	1.189	908	256	13.163	7.170
-Da 16 a 30	58	878	2.485	306	8.912	1.113	574	122	14.448	5.093
-Da 31 a 60	6	933	1.352	139	1.504	175	57	49	4.215	963
-Oltre 60	4	334	247	42	265	31	13	15	951	271
di cui nel Comune capoluogo										
-Fino a 15	28	34	32	10	425	52	22	21	624	342
-Da 16 a 30	5	359	691	79	1.770	188	43	18	3.153	1.060
-Da 31 a 60	—	543	547	66	551	52	9	20	1.788	426
-Oltre 60	1	159	110	8	137	10	7	7	439	143
ALTRA PROVINCIA DELLA STESSA REGIONE	10	981	170	94	1.188	158	57	20	2.678	683
-Fino a 15	7	4	5	3	211	39	20	3	292	155
-Da 16 a 30	1	17	32	33	321	47	21	2	474	110
-Da 31 a 60	2	140	73	43	367	36	10	4	675	131
-Oltre 60	—	820	60	15	289	36	6	11	1.237	287
di cui nel Comune capoluogo										
-Fino a 15	—	—	—	—	—	—	—	—	—	—
-Da 16 a 30	—	—	—	—	—	—	—	—	—	—
-Da 31 a 60	—	118	18	11	218	25	5	2	397	90
-Oltre 60	—	729	33	9	178	19	3	7	978	211
PROVINCIE DI ALTRE REGIONI	10	2.512	159	26	1.557	141	95	75	4.575	1.067
-Fino a 15	7	19	1	—	327	37	43	13	447	186
-Da 16 a 30	2	82	26	2	472	43	29	8	664	202
-Da 31 a 60	1	636	42	10	364	29	10	9	1.101	215
-Oltre 60	—	1.775	90	14	394	32	13	45	2.363	464
di cui nel Comune capoluogo										
-Fino a 15	—	—	—	—	—	—	—	—	—	—
-Da 16 a 30	—	—	—	—	—	—	—	—	—	—
-Da 31 a 60	—	497	23	4	180	20	4	7	735	146
-Oltre 60	—	1.625	69	6	278	20	6	34	2.038	381
ESTERO	—	—	—	—	—	—	—	—	—	—
-Fino a 15	—	—	—	—	—	—	—	—	—	—
-Da 16 a 30	—	—	—	—	—	—	—	—	—	—
-Da 31 a 60	—	—	—	—	—	—	—	—	—	—
-Oltre 60	—	—	—	—	—	—	—	—	—	—
TOTALE	36.697	6.526	10.150	1.364	52.942	6.317	7.119	13.515	134.630	78.820

TAV. 31 - Studenti per luogo di studio, tempo impiegato e mezzo utilizzato

LUOGO DI STUDIO — TEMPO IMPIEGATO (minuti)	MEZZO UTILIZZATO								TOTALE	di cui persone che hanno effettuato più di uno spostamento
	NESSUN MEZZO (a piedi)	FERROVIA, TRAM, METROPOLITANA, ALTRO MEZZO PUBBLICO SU ROTAIA	AUTOBUS, FILOBUS, CORRIERA, ALTRO MEZZO PUBBLICO SU GOMMA	AUTOBUS SCOLASTICO	AUTO PRIVATA COME		MOTOCICLETTA, CICLOMOTORE, SCOOTER	ALTRO MEZZO		
					CONDUCENTE	TRASPORTATO				
STESSO COMUNE DI RESIDENZA	30.631	496	5.726	4.061	92	6.970	731	1.540	50.247	7.036
-Fino a 15	28.222	154	2.901	3.262	71	6.386	662	1.395	43.053	5.780
-Da 16 a 30	2.328	153	2.539	742	16	556	65	135	6.534	1.135
-Da 31 a 60	71	95	269	51	2	25	4	10	527	95
-Oltre 60	10	94	17	6	3	3	—	—	133	26
di cui nel Comune capoluogo										
-Fino a 15	7.026	57	1.083	491	20	1.657	256	433	11.023	1.667
-Da 16 a 30	780	80	1.643	129	8	228	23	71	2.962	593
-Da 31 a 60	51	41	172	8	—	19	3	8	302	54
-Oltre 60	2	42	10	—	1	—	—	—	55	12
ALTRA COMUNE DELLA STESSA PROVINCIA	181	2.132	5.686	876	77	1.272	71	33	10.328	1.391
-Fino a 15	164	221	1.207	497	29	778	45	27	2.968	361
-Da 16 a 30	14	900	2.919	306	38	436	23	5	4.641	617
-Da 31 a 60	2	760	1.395	62	9	43	3	1	2.275	337
-Oltre 60	1	251	165	11	1	15	—	—	444	76
di cui nel Comune capoluogo										
-Fino a 15	24	25	41	10	1	61	5	2	169	30
-Da 16 a 30	6	261	692	26	14	98	3	1	1.101	185
-Da 31 a 60	—	461	518	11	3	22	—	1	1.016	171
-Oltre 60	—	154	77	3	1	9	—	—	244	40
ALTRA PROVINCIA DELLA STESSA REGIONE	3	579	171	97	33	65	1	4	953	207
-Fino a 15	3	—	9	24	—	24	1	—	61	8
-Da 16 a 30	—	28	45	50	—	17	—	2	142	28
-Da 31 a 60	—	108	61	14	7	7	—	—	197	48
-Oltre 60	—	443	56	9	26	17	—	2	553	123
di cui nel Comune capoluogo										
-Fino a 15	—	—	—	—	—	—	—	—	—	—
-Da 16 a 30	—	—	—	—	—	—	—	—	—	—
-Da 31 a 60	—	88	39	1	7	5	—	—	140	31
-Oltre 60	—	429	48	3	26	12	—	1	519	117
PROVINCIE DI ALTRE REGIONI	7	1.808	302	16	88	82	9	5	2.317	456
-Fino a 15	5	14	9	2	—	20	2	1	53	6
-Da 16 a 30	2	49	116	5	1	18	1	1	193	33
-Da 31 a 60	—	488	98	5	33	15	—	1	640	106
-Oltre 60	—	1.257	79	4	54	29	6	2	1.431	311
di cui nel Comune capoluogo										
-Fino a 15	—	—	—	—	—	—	—	—	—	—
-Da 16 a 30	—	—	—	—	—	—	—	—	—	—
-Da 31 a 60	—	431	24	1	32	10	—	—	498	91
-Oltre 60	—	1.209	52	—	53	19	1	1	1.335	294
ESTERO	—	—	—	—	—	—	—	—	—	—
-Fino a 15	—	—	—	—	—	—	—	—	—	—
-Da 16 a 30	—	—	—	—	—	—	—	—	—	—
-Da 31 a 60	—	—	—	—	—	—	—	—	—	—
-Oltre 60	—	—	—	—	—	—	—	—	—	—
TOTALE	30.822	5.015	11.885	5.050	290	8.389	812	1.582	63.845	9.090



appendice



A — Tipologia completa delle famiglie

FAMIGLIA DI TIPO	CAPO FAMIGLIA	CONIUGE	FIGLIO/A	GENITORE	SUOCERO/A	GENERO NUORA	ALTRO PARENTE O AFFINE	ALTRA PERSONA CONVIVENTE	ADDETTI AI SERVIZI DELLA FAMIGLIA
A	x	—	—	—	—	—	—	⊗	⊗
B	x	x	—	—	—	—	—	⊗	⊗
C	C1	x	x	—	—	—	—	⊗	⊗
	C2	x(M)	—	x	—	—	—	⊗	⊗
	C3	x(F)	—	x	—	—	—	⊗	⊗
D ₁	D1.1	x	x	—	x x	⊗	⊗	⊗	⊗
	D1.2	x	x	—	—	x x	—	⊗	⊗
D ₂	D2.1	x	x	x	x x	⊗	⊗	⊗	⊗
	D2.2	x	x	x	—	x x	—	⊗	⊗
D ₃	D3.1	x(M)	—	x	x x	⊗	⊗	⊗	⊗
	D3.2	x(M)	—	x	—	x x	—	⊗	⊗
D ₄	D4.1	x(F)	—	x	x x	⊗	⊗	⊗	⊗
	D4.2	x(F)	—	x	—	x x	—	⊗	⊗
D5	x	—	—	x(M)(F)	⊗	⊗	—	⊗	⊗
D6	x	—	—	x(M)	⊗	⊗	—	⊗	⊗
D7	x	—	—	x(F)	⊗	⊗	—	⊗	⊗
D8	x	—	—	—	x(M)(F)	⊗	—	⊗	⊗
D9	Altri casi								

x = Componente presente

— = Componente assente

⊗ = Componente che può essere presente o assente

x x = Componenti entrambi presenti o almeno uno dei due presenti

(M) = Maschio

(F) = Femmina

B — Confronto fra le classi di età ai censimenti demografici del 1951, 1961, 1971 e 1981

CLASSI DI ETÀ PER LE QUALI PUÒ ESSERE EFFETTUATO IL CONFRONTO	1951	1961	1971	1981
meno di 6 anni	fino a 6 anni	fino a 6	meno di 6	0-2 3-5
6-13	{ 6-10 10-14	6-14	{ 6-10 11-13	{ 6-10 11-13
14-20	{ 14-18 18-21	14-21	{ 14-18 19-20	{ 14-17 18 19-20
21-24	21-25	21-25	si ottiene sottraendo la classe 0-20 dalla classe 0-24	21-24
25-34	25-35	{ 25-30 30-35	{ 25-29 30-34	{ 25-29 30-34
35-44	35-45	{ 35-40 40-45	{ 35-39 40-44	{ 35-39 40-44
45-54	45-55	{ 45-50 50-55	{ 45-49 50-54	{ 45-49 50-54
55-59	55-60	55-60	55-59	55-59
60-64	60-65	60-65	60-64	60-64
65 e più	da 65 in poi	{ 65-70 70-75 oltre 75	{ 65-69 70-74 75 e più	{ 65-69 70-74 75 e più

C – Variazioni territoriali e di nome nelle circoscrizioni amministrative
(periodo: 24 ottobre 1971 - 25 ottobre 1981)

Comuni	Superficie e popolazione riferite al censimento del 24-10-1971 (Situazione prima della variazione)			V A R I A Z I O N I						Superficie e popolazione riferite al censimento del 24-10-1971 (Situazione dopo la variazione)		
	Superficie ha	Popolazione		Specie e relativo provvedimento	Superficie e popolazione oggetto della variazione			Superficie ha	Popolazione			
		residente	presente		Superficie ha	residente	presente		residente	presente		
San Salvatore Monferrato	3.188	5.004	4.939	Per modifica di confine, staccata una zona di territorio ed aggregata al comune di Alessandria (D.P.R. 14-12-1971, n. 1350 G.U. n. 63 del 7-3-1972)	24	22	22	3.164	4.982	4.917		
Alessandria	20.371	102.424	105.664	Per modifica di confine, aggregata zona di territorio staccata dal comune di San Salvatore Monferrato (D.P.R. 14-12-1971, n. 1350 G.U. n. 63 del 7-3-1972)	24	22	22	20.395	102.446	105.686		

D – Zone di territorio in contestazione tra Comuni

Zone di territorio in contestazione			Epoca della contestazione	Comuni interessati alla contestazione	Popolazione residente		Superficie Km ²	
Denominazione	Popolazione residente	Superficie Km ²			Totale	di cui in zona contestata	Totale	di cui in contestazione
Stura	—	0,38	1981	Bosio Mele (GE)	1.329	—	67,02	0,38
					2.718	—	16,94	—
Monte Poggio-Bissonara	—	2,16	1961	Fracnalto Mignanego (GE)	284	—	15,85	2,16
					3.393	—	18,40	—
Rocchetta	—	5,96	1951	Frascarolo (PV) Valenza	1.335	—	23,41	3,17
					22.606	—	50,05	2,79

E — Categorie socio-professionali secondo la professione e la posizione nella professione

CATEGORIE SOCIO-PROFESSIONALI	CLASSI E CATEGORIE PROFESSIONALI (*)	POSIZIONI NELLA PROFESSIONE
01 Imprenditori e lavoratori in proprio nell'agricoltura, nella silvicoltura, nell'allevamento e nella pesca	3.11, 3.12, 3.13, 3.23, 3.3, 3.4	Imprenditori, lavoratori in proprio, coadiuvanti.
02 Altri lavoratori agricoli	3.14, 3.21, 3.22, 3.23, 3.24, 3.3, 3.4	Dirigenti, direttivi, impiegati, categorie intermedie, altri lavoratori dipendenti
03 Imprenditori e lavoratori in proprio nelle professioni liberali e affini	1.16, 1.17, 1.21, 1.22, 1.4, 1.5, *1.6, 1.71, 1.72, 1.73, 1.74, 1.75, 1.76, 1.77, 1.78, 1.8, 5.87, 8.31, 9.2	Liberi professionisti, lavoratori in proprio, coadiuvanti
04 Imprenditori nell'industria, nell'edilizia, nel commercio, nei trasporti e nei servizi	1.23, 1.24, 1.25, 1.26, 1.72, 1.73, 1.74, 1.75, 1.76, 2.11, 2.12, 2.13, 2.25, 7.1, 7.23, 7.24, 7.3, 8.41, 8.42, 9.1	Imprenditori, coadiuvanti
05 Lavoratori in proprio nell'industria, nell'edilizia, nel commercio, nei trasporti e nei servizi	1.23, 1.24, 1.25, 1.26, 2.25, 2.26, 2.28, 2.29, 2.31, 4.12, 4.14, 4.2, 4.3, 4.41, 4.42, 4.43, 4.44, 4.5, 4.6, 5.1, 5.22, 5.3, 5.4, 5.5, 5.6, 5.72, 5.74, 5.75, 5.76, 5.77, 5.78; 5.79, 5.81, 5.82, 5.84, 5.85, 5.86, 5.87, 5.88, 5.92, 6.11, 6.12, 6.13, 6.14, 6.15, 6.17, 6.18, 6.19, 6.22, 6.23, 6.24, 6.25, 6.32, 6.33, 6.34, 7.1, 7.22, 7.23, 7.24, 7.25, 7.3, 7.42, 7.43, 7.44, 7.45, 8.1, 8.23, 8.4; 8.51, 9.1, 9.3, 9.4, 9.51, 9.7.	Liberi professionisti, lavoratori in proprio, coadiuvanti.
06 Dirigenti industriali e commerciali, alti funzionari dell'apparato legislativo e della amministrazione statale	2.14, 2.15, 2.16, 2.17	Dirigenti, direttivi, impiegati
07 Lavoratori dipendenti nelle professioni liberali e affini	1.1, 1.21, 1.22, 1.3, 1.4, 1.51, 1.52, 1.6, 1.7, 1.8, 2.22, 5.87, 8.21, 8.31, 9.2	Dirigenti, direttivi, impiegati, categorie intermedie, altri lavoratori dipendenti

segue E — Categorie socio-professionali secondo la professione e la posizione nella professione

CATEGORIE SOCIO-PROFESSIONALI	CLASSI E CATEGORIE PROFESSIONALI (*)	POSIZIONI NELLA PROFESSIONE
08 Capi ufficio e responsabili di personale amministrativo, di addetti alle vendite e ai servizi; funzionari statali con responsabilità amministrative	1.23, 1.24, 1.25, 1.26, 2.21, 2.24, 2.25, 2.51, 2.52, 7.21, 7.41, 7.43, 8.33	Dirigenti, direttivi, impiegati
09 Personale amministrativo, addetto alle vendite e ai servizi	2.21, 2.23, 2.24, 2.26, 2.27, 2.28, 2.29, 2.3, 2.53, 2.54, 7.22, 7.23, 7.24, 7.25, 7.4, 9.3, 9.4, 9.51, 9.6, 9.7	Direttivi, impiegati, categorie intermedie, altri lavoratori dipendenti
10 Intermedi: capisquadra e sorveglianti di operai (dipendenti)	1.91, 1.92, 4.11, 4.12, 4.14, 4.2, 4.3, 4.4, 4.5, 4.6, 5.1, 5.2, 5.3, 5.4, 5.5, 5.6, 5.71, 5.72, 5.73, 5.74, 5.75, 5.77, 5.78, 5.79, 5.81, 5.82, 5.83, 5.84, 5.85, 5.86, 5.87, 5.9, 6.11, 6.21, 6.22, 6.23, 6.24, 6.25, 6.3, 8.11, 8.12, 8.13, 8.14, 8.15, 8.17, 8.23, 8.24	Dirigenti, direttivi, impiegati, categorie intermedie
11 Operai specializzati e qualificati (dipendenti)	1.92, 4.11, 4.12, 4.14, 4.2, 4.3, 4.4, 4.5, 4.6, 5.1, 5.2, 5.3, 5.4, 5.5, 5.6, 5.7, 5.8, 5.9, 6.12, 6.13, 6.14, 6.15, 6.16, 6.17, 6.2, 6.3, 8.1, 8.22, 8.23, 8.24, 8.31, 8.32, 8.43, 8.51	Capi operai; operai specializzati, qualificati, comuni; apprendisti, lavoratori a domicilio
12 Manovali (dipendenti)	4.13, 6.18, 6.19, 8.52, 9.52	Operai comuni
13 Forze armate (militari di carriera e militari in servizio di leva)	2.4	Dirigenti, direttivi, impiegati, graduati o militari di carriera
14 Persone economicamente attive non classificate altrove	9.9	Tutte le posizioni nella professione ad eccezione dei graduati o militari di carriera

(*) Cfr. Classificazione delle professioni (ISTAT, Metodi e Norme, Serie C, n. 9, maggio 1981).

F — Tavole disponibili**DATI COMUNALI**

- Tavola 1 — Popolazione residente attiva in condizione professionale per sesso, ramo di attività economica e posizione nella professione (analoga alla Tav. 9 comunale con analisi per ramo di attività economica).
- Tavola 2 — Popolazione residente attiva in condizione professionale, per sesso e ramo di attività economica (dati del 1981 classificati secondo i rami della classificazione delle attività economiche 1971).
- Tavola 3 — Popolazione residente occupata secondo il tipo di spostamento effettuato per raggiungere il luogo di lavoro.
- Tavola 4 — Popolazione residente che studia secondo il tipo di spostamento effettuato per raggiungere il luogo di studio.
- Tavola 5 — Popolazione residente che frequenta la scuola materna secondo il tipo di spostamento effettuato per raggiungere la scuola.
- Tavola 6 — Popolazione residente che frequenta corsi di formazione professionale secondo il tipo di spostamento effettuato per raggiungere il luogo di studio.
- Tavola 7 — Popolazione residente che lavora o studia secondo il tipo di spostamento effettuato per raggiungere il luogo di lavoro o di studio.
- Tavola 8 — Popolazione residente secondo il luogo di lavoro o di studio, il mezzo utilizzato, il tempo impiegato e l'orario di inizio del lavoro o delle lezioni.
- Tavola 9 — Stranieri residenti per sesso e stranieri temporaneamente presenti per sesso e motivo della presenza.
- Tavola 10 — Abitazioni in complesso (occupate e non occupate) secondo alcune caratteristiche del fabbricato nel quale sono situate.
- Tavola 11 — Abitazioni occupate in affitto o ad altro titolo secondo la figura giuridica del proprietario (analoga alla Tav. 20 comunale con analisi dettagliata della figura giuridica del proprietario).

DATI PROVINCIALI

- Tavola 12 — Popolazione residente per sesso, classe di età e luogo di nascita (analoga alla Tav. 3 provinciale con analisi del luogo di nascita per provincia).
- Tavola 13 — Popolazione residente temporaneamente assente, ricoverata in istituto di cura pubblico o privato, per sesso, classe di età e condizione.
- Tavola 14 — Famiglie residenti per condizione professionale o non professionale dei componenti e condizione del capo famiglia di censimento (analoga alla Tav. 18 provinciale con analisi della posizione nella professione del capo famiglia di censimento).
- Tavola 15 — Nuclei familiari costituiti da genitore con figlio/i secondo alcuni caratteri del genitore, il numero dei figli e l'età del figlio minore.
- Tavola 16 — Nuclei familiari costituiti da coniugi con o senza figli, secondo l'età dei coniugi, il numero e l'età dei figli.

-
- Tavola 17 — Nuclei familiari costituiti da coniugi con o senza figli, secondo la condizione dei coniugi, il numero e l'età dei figli.
- Tavola 18 — Nuclei familiari costituiti da coniugi con o senza figli, secondo la categoria socio-professionale dei coniugi, il numero e l'età dei figli.
- Tavola 19 — Nuclei familiari costituiti da coniugi con o senza figli, secondo il grado di istruzione dei coniugi, il numero e l'età dei figli.
- Tavola 20 — Abitazioni occupate per servizio installato e condizione del capo famiglia di censimento.
- Tavola 21 — Abitazioni occupate per classe di superficie, epoca di costruzione e numero di occupanti.
- Tavola 22 — Occupati per settore di attività economica, luogo di lavoro, tempo impiegato, mezzo utilizzato e orario di inizio del lavoro (analoga alla Tav. 30 provinciale con analisi dell'orario di inizio del lavoro).
- Tavola 23 — Studenti per grado di istruzione, luogo di studio, tempo impiegato, mezzo utilizzato e orario di inizio delle lezioni (analoga alla Tav. 31 provinciale con analisi dell'orario di inizio delle lezioni e del grado di istruzione degli studenti).



ISTITUTO CENTRALE DI STATISTICA

12° CENSIMENTO GENERALE DELLA POPOLAZIONE

25 ottobre 1981

(Legge 18 dicembre 1980, n. 864)

FOGLIO DI FAMIGLIA

A	Comune	NUMERO DI CODICE	
	Provincia		

B	SEZIONE DI CENSIMENTO
	N.

C	NUMERO D'ORDINE	
	Provvisorio	Definitivo

D	FRAZIONE GEOGRAFICA	
	(lettera)	(denominazione)

E	TIPO DI LOCALITÀ		
	Centro abitato	1	<input type="checkbox"/>
	Nucleo abitato	2	<input type="checkbox"/>
	Case sparse	3	<input type="checkbox"/>

DATI RIASSUNTIVI DEL FOGLIO DI FAMIGLIA						
ABITAZIONE (Sez. I)		PERSONE DELLA FAMIGLIA (Sez. II)				PERSONE TEMPORANEA- MENTE PRE- SENTI PRESSO LA FAMIGLIA (Sez. III)
Abitazione occupata <input type="checkbox"/>	Stanze <input type="text"/>	M	F	M F		
				Totale	Tempora- neamente assenti	
Abitazione non occupata <input type="checkbox"/>	Stanze <input type="text"/>	1	2	3	4	
Altro tipo di alloggio <input type="checkbox"/>						
Famiglia in coabitazione	<input type="checkbox"/>					
Famiglia senza abitazione	<input type="checkbox"/>					

Data 1981

IL RILEVATORE

INDIRIZZO DELLA FAMIGLIA	
..... N.	
(via, piazza, località)	
Scala	Piano Interno N. Tel.

AVVERTENZE

Il modello va compilato, con riferimento al 25 ottobre 1981, dal capo famiglia (cioè da colui che è ritenuto tale dalla famiglia) o, se ciò non fosse possibile, da un'altra persona della famiglia, nelle seguenti parti:

- « Elenco delle persone della famiglia »
- Sezione I - Notizie sull'abitazione: quesiti da ⑤ a ⑬
- Sezione II - Notizie sulle persone della famiglia. Per ciascuna di esse deve essere compilato un « foglio individuale » rispettando l'ordine secondo il quale sono indicate nell' « Elenco » alla pagina seguente
- Sezione III - Notizie sulle persone temporaneamente presenti presso la famiglia il 25 ottobre 1981
- « Notizie riassuntive sulla famiglia » (contenute nei tre « quadri » delle ultime due pagine)

Per le domande seguite da quadratino occorre barrare così la risposta che fa al caso.

I riquadri in rosso non devono essere compilati dalla famiglia, ma dal rilevatore.

Le caselle in azzurro non devono essere compilate.

Per facilitare la compilazione delle singole parti del « Foglio di famiglia », vengono forniti alcuni chiarimenti nella GUIDA inserita nel foglio stesso.

OBLIGHI DI DENUNCIA E SEGRETEZZA DEI DATI FORNITI COL PRESENTE FOGLIO

L'obbligo di fornire le notizie richieste con il presente foglio è stabilito dall'art. 7 della legge 18 dicembre 1980, n. 864. Coloro che non forniscono le notizie richieste, ovvero le forniscono scientemente errate o incomplete, sono passibili, ai sensi dell'art. 18 del R.D.L. 27 maggio 1929, n. 1285, convertito nella legge 21 dicembre 1929, n. 2238, con le modifiche di cui all'art. 3 della legge 12 luglio 1961, n. 603, di una sanzione amministrativa fino a L. 800.000 che, in caso di recidiva, può essere aumentata fino a L. 800.000, senza pregiudizio delle sanzioni fissate dal codice penale.

L'art. 19 del citato Decreto-Legge n. 1285 1929 e successive modifiche stabilisce inoltre: « Le notizie che si raccolgono in occasione di inchieste ordinate dall'Istituto centrale di statistica, direttamente o a mezzo di Enti delegati, sono vincolate al più scrupoloso segreto d'ufficio e non possono essere rese note, per nessun titolo, se non in forma collettiva, in modo che non se ne possa fare alcun riferimento individuale ».

Coloro che, per ragioni del proprio ufficio, essendo venuti a conoscenza di notizie di carattere personale, le comunicano ad altri o se ne servono per scopi privati, sono passibili di una sanzione amministrativa fino a L. 120.000 elevabile, in caso di recidiva, fino a L. 800.000, senza pregiudizio delle pene in cui fossero incorsi per reati previsti dal codice penale.

ELENCO DELLE PERSONE DELLA FAMIGLIA

N. d'ordine	COGNOME E NOME (scrivere in stampatello)	RELAZIONE DI PARENTELA O DI CONVIVENZA CON IL CAPO FAMIGLIA
1	2	3
1		capo famiglia
2		
3		
4		
5		
6		
7		
8		
9		
10		
11		
12		

Data 1981

IL CAPO FAMIGLIA
(o chi per esso)

Nell'elenco a fianco devono essere indicati, per ciascun componente della famiglia, cognome, nome e relazione di parentela o di convivenza con il capo famiglia.

Ai fini del censimento, per **famiglia** si intende un insieme di persone legate da vincoli di matrimonio, parentela, affinità, adozione, affiliazione, tutela o da vincoli affettivi, coabitanti ed aventi dimora abituale nello stesso Comune (anche se non sono ancora iscritte nell'anagrafe della popolazione del Comune medesimo), che normalmente provvedono al soddisfacimento dei loro bisogni mediante la messa in comune di tutto o parte del reddito di lavoro o patrimoniale da esse percepito.

Una famiglia può essere costituita anche di una sola persona che provvede in tutto o in parte con i propri mezzi di sussistenza al soddisfacimento dei bisogni individuali.

Sono considerate facenti parte della famiglia, come membri aggregati di essa, anche le persone che, a qualsiasi titolo, convivono abitualmente con la famiglia stessa.

Nell'elencare le singole persone della famiglia, deve essere **scrupolosamente** osservato il seguente ordine:

- capo famiglia ;
- coniuge ;
- figli non sposati (in ordine decrescente di età) ;
- figli sposati e loro familiari ;
- altri parenti o affini del capo famiglia (indicare a seconda dei casi : padre, fratello, suocero, zio, nipote, cognato, ecc.) ;
- altre persone conviventi ;
- addetti ai servizi della famiglia.

Per le donne coniugate o vedove scrivere prima il cognome da nubile, poi il nome ed infine il cognome del marito preceduto da « in » per le coniugate e « ved. » per le vedove.

Non devono essere elencate le persone temporaneamente presenti presso la famiglia ; ad esse è riservata infatti la Sezione III.

Sezione I - NOTIZIE SULL'ABITAZIONE

(da compilarsi a cura del rilevatore)

<p>1 SPECIE DI ALLOGGIO</p> <p>1.1 Abitazione occupata . . . 1 <input type="checkbox"/></p> <p>1.2 Altro tipo di alloggio :</p> <ul style="list-style-type: none"> - alloggio precario per le famiglie terremotate . . . 2 <input type="checkbox"/> - altro 3 <input type="checkbox"/> <p>1.3 Abitazione non occupata :</p> <ul style="list-style-type: none"> - disponibile per la vendita o l'affitto . . . 4 <input type="checkbox"/> - utilizzabile per vacanza . . . 5 <input type="checkbox"/> - utilizzabile per lavoro . . . 6 <input type="checkbox"/> - per altri motivi 7 <input type="checkbox"/> <p>QUALORA NELL'ABITAZIONE O NELL'ALTRO TIPO DI ALLOGGIO COABITINO PIÙ FAMIGLIE INDICARE IL NUMERO D'ORDINE DEL FOGLIO O DEI FOGLI CON I QUALI SONO STATE CENSITE</p> <table border="1" style="width: 100%; border-collapse: collapse; margin-top: 5px;"> <thead> <tr> <th colspan="2" style="text-align: center;">NUMERO D'ORDINE</th> </tr> <tr> <th style="width: 50%;">Provvisorio</th> <th style="width: 50%;">Definitivo</th> </tr> </thead> <tbody> <tr><td> </td><td> </td></tr> <tr><td> </td><td> </td></tr> <tr><td> </td><td> </td></tr> <tr><td> </td><td> </td></tr> </tbody> </table>	NUMERO D'ORDINE		Provvisorio	Definitivo									<p>2 CARATTERISTICHE DEL FABBRICATO IN CUI È SITUATA L'ABITAZIONE</p> <p>2.1 Tipo di fabbricato :</p> <ul style="list-style-type: none"> - utilizzato esclusivamente ad uso abitativo . . . 1 <input type="checkbox"/> - utilizzato prevalentemente ad uso abitativo . . . 2 <input type="checkbox"/> - utilizzato prevalentemente ad uso non abitativo . . . 3 <input type="checkbox"/> - rurale 4 <input type="checkbox"/> <p>2.2 Indicare se il fabbricato è completamente separato da altre costruzioni: . . . 1 <input type="checkbox"/> si . . . 2 <input type="checkbox"/> no</p> <p>2.3 Tipo di costruzione :</p> <p>a) cemento armato</p> <ul style="list-style-type: none"> - a piano terra aperto 1 <input type="checkbox"/> - a piano terra chiuso con muratura 2 <input type="checkbox"/> <p>b) altro tipo 3 <input type="checkbox"/></p> <p>c) non individuato 4 <input type="checkbox"/></p> <p>2.4 Numero delle abitazioni del fabbricato (comprese le abitazioni non occupate) :</p> <ul style="list-style-type: none"> - 1 abitazione 1 <input type="checkbox"/> - 2 abitazioni 2 <input type="checkbox"/> - da 3 a 8 abitazioni 3 <input type="checkbox"/> - da 9 a 15 abitazioni 4 <input type="checkbox"/> - da 16 a 30 abitazioni 5 <input type="checkbox"/> - 31 abitazioni e più 6 <input type="checkbox"/> 	<p>3 PIANO IN CUI È SITUATA L'ABITAZIONE</p> <p style="text-align: center;">□ □ □</p> <p>4 PROPRIETARIO DELL'ABITAZIONE</p> <ul style="list-style-type: none"> - Persona fisica 1 <input type="checkbox"/> - Impresa bancaria o assicuratrice 2 <input type="checkbox"/> - Altra impresa (di costruzioni, immobiliare, industriale, commerciale, ecc.) 3 <input type="checkbox"/> - Cooperativa edilizia di abitazione: <ul style="list-style-type: none"> - a proprietà individuale 4 <input type="checkbox"/> - a proprietà divisa 5 <input type="checkbox"/> - Stato, Regione, Provincia, Comune 6 <input type="checkbox"/> - Enti previdenziali (INPS, INPDAl, ecc.) 7 <input type="checkbox"/> - Istituto Autonomo Case Popolari (I.A.C.P.) 8 <input type="checkbox"/> - Altro 9 <input type="checkbox"/>
NUMERO D'ORDINE														
Provvisorio	Definitivo													

<p>5 TITOLO DI GODIMENTO</p> <ul style="list-style-type: none"> - Proprietà, usufrutto o riscatto 1 <input type="checkbox"/> - Affitto o subaffitto 2 <input type="checkbox"/> - Altro titolo 3 <input type="checkbox"/> 	<p>9 ACQUA POTABILE</p> <p>Indicare se l'abitazione:</p> <p>a) dispone di acqua corrente potabile di acquedotto:</p> <ul style="list-style-type: none"> - nell'interno dell'abitazione . . . 1 <input type="checkbox"/> - fuori dell'abitazione . . . 2 <input type="checkbox"/> <p>b) dispone di acqua potabile di pozzo o cisterna . . . 3 <input type="checkbox"/></p> <p>c) non dispone di acqua potabile (né di acquedotto, né di pozzo o cisterna) 4 <input type="checkbox"/></p>	<p>12 ELETTRICITÀ</p> <p>Indicare se l'abitazione dispone di elettricità:</p> <p style="text-align: right;">1 <input type="checkbox"/> si . . . 2 <input type="checkbox"/> no</p>
<p>6 EPOCA DI COSTRUZIONE O DI RICOSTRUZIONE</p> <ul style="list-style-type: none"> - prima del 1919 1 <input type="checkbox"/> - tra il 1919 e il 1945 2 <input type="checkbox"/> - tra il 1946 e il 1960 3 <input type="checkbox"/> - tra il 1961 e il 1971 4 <input type="checkbox"/> - tra il 1972 e il 1975 5 <input type="checkbox"/> - tra il 1976 e il 1980 6 <input type="checkbox"/> - dopo il 1980 7 <input type="checkbox"/> 	<p>10 GABINETTO (W.C.)</p> <p>10.1 Indicare se l'abitazione:</p> <p>a) dispone di gabinetto nell'interno dell'abitazione:</p> <ul style="list-style-type: none"> - uno 1 <input type="checkbox"/> - due o più 2 <input type="checkbox"/> <p>b) dispone di gabinetto fuori dell'abitazione 3 <input type="checkbox"/></p> <p>c) non dispone di gabinetto 4 <input type="checkbox"/></p> <p>10.2 Se l'abitazione dispone di gabinetto, indicare se è fornito di impianto (cassetta, vaschetta, ecc.) per lo scarico dell'acqua:</p> <p style="text-align: right;">1 <input type="checkbox"/> si . . . 2 <input type="checkbox"/> no</p>	<p>13 RISCALDAMENTO</p> <p>13.1 Indicare se l'abitazione:</p> <p>a) dispone di riscaldamento:</p> <ul style="list-style-type: none"> - fornito da impianto fisso centrale o autonomo . . . 1 <input type="checkbox"/> - fornito solo da apparecchi singoli (stufe, caminetti) che consentano il riscaldamento di tutte o della maggior parte delle stanze 2 <input type="checkbox"/> <p>b) non dispone di impianto di riscaldamento né viene riscaldato con apparecchi singoli 3 <input type="checkbox"/></p> <p>13.2 Tipo di combustibile o di energia prevalentemente usato :</p> <div style="border: 1px solid black; padding: 5px; margin: 5px 0; text-align: center; font-size: small;"> <i>rispondere solo per le abitazioni occupate</i> </div> <ul style="list-style-type: none"> - combustibili liquidi (olio combustibile, gasolio, ecc.) 1 <input type="checkbox"/> - combustibili solidi (carbone, legna, ecc.) 2 <input type="checkbox"/> - combustibili gassosi (gas di città, metano, ecc.) 3 <input type="checkbox"/> - energia elettrica 4 <input type="checkbox"/> - altro 5 <input type="checkbox"/>
<p>7 STANZE</p> <ul style="list-style-type: none"> - Stanze adibite ad abitazione o promiscuamente anche ad altro uso N. □ □ □ - Cucina (se ha caratteristiche di stanza) N. □ - Stanze adibite esclusivamente ad altro uso (ufficio, studio professionale, laboratorio, ecc.) N. □ □ □ 	<p>11 BAGNO</p> <p>Indicare se l'abitazione dispone di bagno (vasca e/o doccia):</p> <p style="text-align: right;">1 <input type="checkbox"/> si . . . 2 <input type="checkbox"/> no</p>	
<p>8 SUPERFICIE</p> <p>Indicare la superficie in metri quadrati: (interi, senza decimali)</p> <p style="text-align: right;">□ □ □ □ □</p>		

1 RELAZIONE DI PARENTELA O DI CONVIVENZA CON IL CAPO FAMIGLIA

ai fini del censimento per capo famiglia si intende chi è considerato tale dalla famiglia

- Capo famiglia 1
- Coniuge (marito, moglie) 2
- Figlio (figliastro, figlio adottivo) 3
- Genitore (padre, madre) 4
- Suocero/a 5
- Genero, nuora 6
- Altro parente o affine 7
- Altra persona convivente 8
- Addetto ai servizi della famiglia (domestico, collaboratore familiare, ecc.) 9

2 SESSO

- Maschio 1
- Femmina 2

3 LUOGO DI NASCITA

- Nel Comune di attuale dimora abituale (residenza) 1
- In altro Comune 2
- (specificare il Comune)
- (specificare la Provincia)
- All'estero 3
- (specificare lo Stato estero)

4 DATA DI NASCITA

..... giorno mese anno

5 STATO CIVILE

- Celibe o nubile 1
- Coniugato 2
- Vedovo 3
- Separato legalmente 4
- Divorziato 5

6 CITTADINANZA

- Italiana 01
- Straniera
- (specificare)
- Nessuna (apolide) 99

7 LUOGO DI PRESENZA ALLA DATA DEL CENSIMENTO

7.1 Indicare se alla data del censimento la persona era presente nel Comune di dimora abituale (residenza):

1 si no

Precisare se la persona, pur essendo presente alla data del censimento nello stesso Comune di residenza, era eventualmente:

- ricoverata in un istituto di cura pubblico o privato (ospedale, clinica, ecc.) 2
- in altro luogo (convitto, caserma e simili) 3

7.2 Se alla data del censimento la persona era temporaneamente assente dal Comune di dimora abituale (residenza) indicare:

a) se si trovava:

- in altro Comune 4
- (specificare il Comune)
- (specificare la Provincia)

- all'estero 5
- (specificare lo Stato estero; per i membri di equipaggio indicare « imbarcato »)

b) il motivo della temporanea assenza:

- lavoro 1
- seguire familiari assenti per motivi di lavoro 2
- studio 3
- ricovero in istituto di cura pubblico o privato (ospedale, clinica, ecc.) 4
- altro (turismo, servizio di leva, ecc.) 5

8 LUOGO DI DIMORA ABITUALE (RESIDENZA) NELL'OTTOBRE 1976

rispondere solo se la persona è nata prima del 24 ottobre 1976

- Nel Comune di attuale dimora abituale (residenza) 6
- In altro Comune
- (specificare il Comune)
- (specificare la Provincia)

- All'estero
- (specificare lo Stato estero)

9 ISTRUZIONE

rispondere solo se la persona è nata prima del 24 ottobre 1978

9.1 Indicare il titolo di studio più elevato conseguito:

- laurea
- diploma
- licenza di scuola media inferiore 60
- licenza elementare 70

9.2 Se non ha titoli di studio, indicare se sa leggere e scrivere: 80 si 90 no

- 9.3 Indicare se frequenta:
- a) un corso regolare di studi (scuola elementare, media o secondaria superiore, università) 1 si 2 no
 - b) la scuola materna 1 si 2 no

9.4 Indicare se frequenta un corso di formazione professionale (*): 1 si 2 no

(*) Per corso di formazione professionale si intende un corso che abbia tutti i seguenti requisiti: 1) durata non inferiore a tre mesi; 2) rilascio di un attestato; 3) utilizzazione per migliorare o adeguare la capacità professionale.

PERSONE DELLA FAMIGLIA
DELLA PERSONA N.

10 CONDIZIONE PROFESSIONALE O NON PROFESSIONALE NELLA SETTIMANA PRECEDENTE LA DATA DEL CENSIMENTO

rispondere solo se la persona è nata prima del 24 ottobre 1967

- 10.1 Indicare se la persona è :
- occupata 1
 - disoccupata alla ricerca di nuova occupazione 2
 - in cerca di prima occupazione 3
 - casalinga 4
 - studente 5
 - ritirata dal lavoro 6
 - in servizio di leva 7
 - in altra condizione 8

10.2 Indipendentemente dalla risposta fornita al punto 10.1, indicare le ore lavorate nella settimana presso un datore di lavoro o nell'azienda familiare. N.

Se la persona è occupata o disoccupata rispondere ai punti 10.3, 10.4, 10.5 indicando :

10.3 La professione, arte o mestiere, esercitata :
.....
(specificare)

- 10.4 In quale modo esercita la professione, arte o mestiere :
- a) ALLE DIPENDENZE, COME:
- dirigente 01
 - appartenente alla carriera direttiva 02
 - impiegato 03
 - appartenente alle categorie speciali (intermedi) 04
 - capo operaio 05
 - operaio specializzato o qualificato 06
 - operaio comune (manovale, bracciante agricolo, ecc.) 07
 - altro lavoratore dipendente (uscieri, guardiano, bidello, ecc.) 08
 - apprendista 09
 - lavorante a domicilio per conto di imprese 10
 - graduato o militare di carriera delle FF.AA., o figura similare dei corpi di polizia e sicurezza interna 11

- b) IN CONTO PROPRIO, COME:
- imprenditore 12
 - libero professionista 13
 - lavoratore in proprio (coltivatore diretto, mezzadro, esercente di negozio, artigiano, ecc.) 14
 - coadiuvante 15
- Ha lavoratori retribuiti o apprendisti alle proprie dipendenze? 1 si 2 no

10.5 Qual'è l'attività principale (o unica) dello stabilimento, azienda agricola, negozio, ufficio, ente, ecc., presso cui lavora :
.....
(specificare)

11 CONDIZIONE PROFESSIONALE O NON PROFESSIONALE NELL'OTTOBRE 1976

rispondere solo se la persona è nata prima del 24 ottobre 1962

- 11.1 Indicare se la persona era :
- occupata 1
 - disoccupata alla ricerca di nuova occupazione 2
 - in cerca di prima occupazione 3
 - casalinga 4
 - studente 5
 - in altra condizione 6

- 11.2 Se la persona era occupata indicare :
- a) se lavorava : - alle dipendenze 1
- in conto proprio 2
- b) in quale settore :
- agricoltura, foreste, pesca 1
 - industria 2
 - commercio 3
 - altre attività 4

12 LUOGO DI STUDIO O DI LAVORO, TEMPO IMPIEGATO E MEZZO UTILIZZATO PER GLI SPOSTAMENTI

12.1 Indicare la denominazione e l'indirizzo del luogo di studio o di lavoro :

.....
(denominazione)

.....
(indirizzo: via, piazza, numero civico, località)

.....
(Comune e Provincia o Stato estero)

12.2 Indicare se la persona rientra giornalmente dal luogo di studio o di lavoro nella sua dimora abituale :
1 si 2 no

12.3 In caso di risposta affermativa, se la persona si è recata mercoledì ultimo scorso al luogo di studio o di lavoro precisato al punto 12.1, indicare :

- a) in quale delle seguenti fasce orarie hanno avuto inizio le lezioni o il lavoro:
- 7,15 - 7,44 1
 - 7,45 - 8,14 2
 - 8,15 - 8,44 3
 - 8,45 - 9,15 4
 - altro orario 5
- b) se si è recata più di una volta al luogo di studio o di lavoro 1 si 2 no
- c) il tempo impiegato per recarsi una sola volta (solo andata) da casa al luogo di studio o di lavoro:
- fino a 15 minuti 1
 - da 16 a 30 minuti 2
 - da 31 a 60 minuti 3
 - oltre 60 minuti 4
- d) il mezzo di trasporto utilizzato per compiere il tratto più lungo (in termini di distanza e non di tempo) del tragitto casa/luogo di studio o di lavoro :
- nessun mezzo (a piedi) 1
 - ferrovia, tram, metropolitana o altro mezzo pubblico (es.: funicolare) su rotaia . 2
 - autobus, filobus, corriera o altro mezzo pubblico (es.: taxi) su gomma 3
 - autobus aziendale o scolastico 4
 - auto privata (come conducente) 5
 - auto privata (come trasportato) 6
 - motocicletta, ciclomotore, scooter (come conducente o trasportato) 7
 - altro mezzo (bicicletta, battello, funivia, ecc.) . 8

**Sezione III - NOTIZIE SULLE PERSONE
TEMPORANEAMENTE PRESENTI PRESSO LA FAMIGLIA
IL 25 OTTOBRE 1981**

PERSONA N. 1	PERSONA N. 2	PERSONA N. 3
① SESSO — Maschio 1 <input type="checkbox"/> — Femmina 2 <input type="checkbox"/>	① SESSO — Maschio 1 <input type="checkbox"/> — Femmina 2 <input type="checkbox"/>	① SESSO — Maschio 1 <input type="checkbox"/> — Femmina 2 <input type="checkbox"/>
② DATA DI NASCITA _____ <small>(giorno) (mese) (anno)</small>	② DATA DI NASCITA _____ <small>(giorno) (mese) (anno)</small>	② DATA DI NASCITA _____ <small>(giorno) (mese) (anno)</small>
③ STATO CIVILE — Celibe o nubile . 1 <input type="checkbox"/> — Coniugato 2 <input type="checkbox"/> — Vedovo 3 <input type="checkbox"/> — Separato legalmente . . . 4 <input type="checkbox"/> — Divorziato 5 <input type="checkbox"/>	③ STATO CIVILE — Celibe o nubile . 1 <input type="checkbox"/> — Coniugato 2 <input type="checkbox"/> — Vedovo 3 <input type="checkbox"/> — Separato legalmente . . . 4 <input type="checkbox"/> — Divorziato 5 <input type="checkbox"/>	③ STATO CIVILE — Celibe o nubile . 1 <input type="checkbox"/> — Coniugato 2 <input type="checkbox"/> — Vedovo 3 <input type="checkbox"/> — Separato legalmente . . . 4 <input type="checkbox"/> — Divorziato 5 <input type="checkbox"/>
④ CITTADINANZA — Italiana 01 <input type="checkbox"/> — Straniera _____ <small>(specificare)</small> <input type="checkbox"/> <input type="checkbox"/> — Nessuna (apolide) 99 <input type="checkbox"/>	④ CITTADINANZA — Italiana 01 <input type="checkbox"/> — Straniera _____ <small>(specificare)</small> <input type="checkbox"/> <input type="checkbox"/> — Nessuna (apolide) 99 <input type="checkbox"/>	④ CITTADINANZA — Italiana 01 <input type="checkbox"/> — Straniera _____ <small>(specificare)</small> <input type="checkbox"/> <input type="checkbox"/> — Nessuna (apolide) 99 <input type="checkbox"/>
⑤ MOTIVO DELLA TEMPORANEA PRESENZA — Lavoro 1 <input type="checkbox"/> — Altro 2 <input type="checkbox"/>	⑤ MOTIVO DELLA TEMPORANEA PRESENZA — Lavoro 1 <input type="checkbox"/> — Altro 2 <input type="checkbox"/>	⑤ MOTIVO DELLA TEMPORANEA PRESENZA — Lavoro 1 <input type="checkbox"/> — Altro 2 <input type="checkbox"/>

