

12°

censimento generale
della popolazione

25 ottobre 1981

Volume II

**dati sulle caratteristiche strutturali
della popolazione e delle abitazioni**

Tomo I - Fascicoli provinciali

13 - COMO

ISTITUTO CENTRALE DI STATISTICA	
UFF. REGIONALE per la CAMBRANIA	
BIBLIOTECA	
Prot. 781	Pos.
Napoli 9-5-1981	8h



istat

Istituto Centrale di Statistica

roma 1984

indice

CARTA PLANIMETRICA

Tabelle sinottiche

Caratteri considerati nelle tavole comunali	pag.	X
Caratteri considerati nelle tavole provinciali	»	XII

Introduzione

1. Premessa	»	XV
2. Definizioni	»	XVI

Famiglia (pag. XVI) - Convivenza (pag. XVII) - Popolazione residente (pag. XVIII) - Popolazione presente (pag. XVIII) - Et  (pag. XVIII) - Grado di istruzione (pag. XIX) - Condizione professionale o non professionale (pag. XX) - Professione (pag. XXI) - Posizione nella professione (pag. XXII) - Ramo di attivit  economica (pag. XXIII) - Abitazione, stanza, altro tipo di alloggio (pag. XXIV) - Fabbricato (pag. XXV)

3. Avvertenze alle tavole	»	XXV
Tavole comunali (pag. XXV) - Tavole provinciali (pag. XXVII)		
4. Diffusione dei dati	»	XXVIII
5. Qualit� dei dati	»	XXVIII

Parte prima - dati comunali

Tavola 1	— Superficie territoriale e densità — Popolazione residente e popolazione presente, per sesso	pag.	2
Tavola 2	— Popolazione residente temporaneamente assente per sesso, luogo di presenza e motivo dell'assenza	»	6
Tavola 3	— Popolazione residente per sesso e stato civile	»	10
Tavola 4	— Popolazione residente per sesso e classe di età		
	A — Totale	»	14
	B — Maschi	»	22
	C — Femmine	»	30
Tavola 5	— Popolazione residente in età da 6 anni in poi per sesso e grado di istruzione	»	38
Tavola 6	— Popolazione residente che frequenta corsi regolari di studio e/o corsi di formazione professionale, per sesso e classe di età	»	46
Tavola 7	— Popolazione residente attiva e non attiva per sesso		
	A — Totale	»	54
	B — Maschi	»	58
Tavola 8	— Popolazione residente attiva in condizione professionale, per sesso e ramo di attività economica		
	A — Totale	»	62
	B — Maschi	»	70
	C — Femmine	»	78
Tavola 9	— Popolazione residente attiva in condizione professionale, per sesso, settore di attività economica e posizione nella professione		
	A — Totale	»	86
	B — Agricoltura, caccia, foreste e pesca	»	90
	C — Industrie	»	94
	D — Altre attività	»	98
Tavola 10	— Popolazione residente attiva in condizione professionale, per sesso, classe di età e settore di attività economica		
	A — Totale	»	102
	B — Maschi	»	110
	C — Femmine	»	118
Tavola 11	— Popolazione residente non attiva per sesso, classe di età e condizione non professionale	»	126
Tavola 12	— Popolazione residente che rientra giornalmente nella propria dimora abituale, secondo il luogo di lavoro o di studio	»	134
Tavola 13	— Famiglie residenti per ampiezza della famiglia	»	138
Tavola 14	— Famiglie residenti secondo la tipologia della famiglia	»	142
Tavola 15	— Abitazioni in complesso (occupate e non occupate); altri tipi di alloggio	»	150
Tavola 16	— Abitazioni occupate per titolo di godimento	»	158
Tavola 17	— Abitazioni occupate per epoca di costruzione	»	166
Tavola 18	— Abitazioni occupate per numero di stanze	»	174
Tavola 19	— Abitazioni occupate per servizio installato	»	182

Tavola 20 — Abitazioni occupate per figura giuridica del proprietario e titolo di godimento	pag.	190
Tavola 21 — Abitazioni non occupate per motivo della non occupazione	»	198
Tavola 22 — Abitazioni non occupate per servizio installato	»	202
Tavola 23 — Abitazioni non occupate per figura giuridica del proprietario	»	206

Parte seconda - dati provinciali

Tavola 1 — Popolazione residente per singolo anno di età, sesso e stato civile	»	212
Tavola 2 — Popolazione presente per singolo anno di età, sesso e stato civile	»	214
Tavola 3 — Popolazione residente per sesso, classe di età e luogo di nascita	»	216
Tavola 4 — Popolazione residente in età da 6 anni in poi per grado di istruzione, sesso, classe di età, condizione professionale o non professionale	»	217
Tavola 5 — Popolazione residente attiva e non attiva per sesso e classe di età, attiva per ramo di attività economica e posizione nella professione; non attiva per condizione non professionale	»	218
Tavola 6 — Popolazione residente attiva e non attiva per sesso e stato civile; attiva per ramo di attività economica e posizione nella professione; non attiva per condizione non professionale	»	220
Tavola 7 — Popolazione residente attiva in condizione professionale per sesso, posizione nella professione, ramo e classe di attività economica	»	222
Tavola 8 — Popolazione residente attiva in condizione professionale per sesso e professione	»	224
Tavola 9 — Popolazione residente attiva in condizione professionale per sesso e categoria socio-professionale	»	228
Tavola 10 — Popolazione residente occupata per ramo di attività economica, ore lavorate e posizione nella professione	»	229
Tavola 11 — Popolazione residente in età da 14 anni in poi non occupata, per sesso e numero di ore lavorate	»	229
Tavola 12 — Popolazione residente in età da 19 anni in poi per sesso, luogo di residenza nel 1976, condizione nel 1976 e nel 1981	»	230
Tavola 13 — Stranieri residenti per classe di età e sesso; condizione professionale per settore di attività economica e posizione nella professione; condizione non professionale	»	232
Tavola 14 — Famiglie residenti per ampiezza e tipo della famiglia	»	233
Tavola 15 — Famiglie residenti con almeno un nucleo familiare, per tipo del nucleo e ampiezza della famiglia	»	234
Tavola 16 — Famiglie residenti per tipo di famiglia e di componenti	»	234
Tavola 17 — Famiglie residenti per ampiezza, stato civile, classe di età e sesso del capo famiglia di censimento		
A — Totale	»	235
B — Maschi	»	236
C — Femmine	»	237

Tavola 18 — Famiglie residenti per condizione professionale o non professionale dei componenti e condizione del capo famiglia di censimento	pag.	238
Tavola 19 — Famiglie residenti per ampiezza e numero di componenti (occupati, in età inferiore a 6 anni, in età di 60 anni e più, in età di 75 anni e più)	»	238
Tavola 20 — Famiglie residenti per ampiezza e specie di alloggio in cui dimorano	»	239
Tavola 21 — Famiglie residenti per tipo della famiglia e numero di figli conviventi	»	240
Tavola 22 — Convivenze e componenti permanenti, attivi e non attivi, per specie della convivenza	»	240
Tavola 23 — Convivenze secondo il numero di componenti presenti per sesso e specie della convivenza	»	240
Tavola 24 — Abitazioni occupate per numero di occupanti, numero di stanze e titolo di godimento	»	242
Tavola 25 — Abitazioni occupate per numero di stanze, numero di famiglie, figura giuridica del proprietario, epoca di costruzione e titolo di godimento, numero di servizi installati	»	244
Tavola 26 — Abitazioni occupate per tipo di fabbricato, numero di stanze, epoca di costruzione, servizi installati	»	246
Tavola 27 — Abitazioni occupate per servizi installati, numero di occupanti, numero di stanze, titolo di godimento, figura giuridica del proprietario ed epoca di costruzione	»	248
Tavola 28 — Abitazioni occupate per numero di stanze e numero dei componenti delle famiglie secondo la condizione occupazionale	»	250
Tavola 29 — Abitazioni non occupate per numero di stanze, motivo della non occupazione, tipo di fabbricato, figura giuridica del proprietario ed epoca di costruzione	»	252
Tavola 30 — Occupati per settore di attività economica, luogo di lavoro, tempo impiegato e mezzo utilizzato		
A — Agricoltura, caccia, foreste e pesca	»	253
B — Industrie	»	254
C — Altre attività	»	255
D — Totale	»	256
Tavola 31 — Studenti per luogo di studio, tempo impiegato e mezzo utilizzato	»	257

Appendice

A — Tipologia completa delle famiglie

B — Confronto tra le classi di età ai censimenti demografici del 1951, 1961, 1971 e 1981.

C — Variazioni territoriali e di nome nelle circoscrizioni amministrative (periodo: 25 ottobre 1971 - 24 ottobre 1981)

D — Zone di territorio in contestazione tra Comuni


E — Categorie socio-professionali secondo la professione e la posizione nella professione.

F — Tavole disponibili

Tracciati records

Fac simile del *Foglio di famiglia*.

tabelle
sinottiche



introduzione

1. — PREMESSA

Il 12° Censimento generale della popolazione e il Censimento generale delle abitazioni sono stati effettuati con riferimento alla data del 25 ottobre 1981, in attuazione della legge 18 dicembre 1980, n. 864 e del relativo regolamento di esecuzione (D.P.R. 28 settembre 1981, n. 542).

Il piano della rilevazione è stato predisposto sulla base delle proposte formulate da un'apposita Commissione di studio istituita presso l'Istituto Centrale di Statistica della quale hanno fatto parte docenti universitari e rappresentanti di Amministrazioni Pubbliche, nonché di vari Enti interessati all'utilizzazione dei dati censuari.

Il piano di pubblicazione, modificato rispetto al 1971, in particolare, per quanto riguarda la disponibilità dei risultati in funzione delle diverse aggregazioni territoriali, si articola nel modo seguente:

Volume I — **Primi risultati provinciali e comunali sulla popolazione e sulle abitazioni (Dati provvisori)** (Maggio 1982)

Volume II — **Dati sulle caratteristiche strutturali della popolazione e delle abitazioni**
Tomo 1 — Fascicoli provinciali (95 fascicoli)
Tomo 2 — Fascicoli regionali (20 fascicoli)
Tomo 3 — Fascicolo nazionale

Volume III — **Popolazione delle frazioni geografiche e delle località abitate dei Comuni** (20 fascicoli regionali e 1 fascicolo nazionale).

Volume IV — **Atti del censimento.**

Un apposito volume riporta i dati sulla popolazione residente legale dei singoli Comuni, un altro infine sarà dedicato ad una relazione illustrativa ed interpretativa dei risultati censuari.

Il presente fascicolo consta di due parti:

Parte prima: 23 tavole con dati riferiti ai singoli Comuni della Provincia;

Parte seconda: 31 tavole, con dati riguardanti l'incrocio dei caratteri considerati, elaborate a livello provinciale.

Qui di seguito vengono riportate ed illustrate le definizioni dei caratteri ai quali si riferiscono i dati contenuti nel fascicolo; allo scopo di assicurare una esatta interpretazione dei dati stessi vengono inoltre fornite avvertenze specifiche per alcune tavole, nonché talune indicazioni sugli ulteriori canali di accesso all'informazione censuaria e sulla qualità dei risultati.

Per una più completa conoscenza delle modalità tecniche seguite per l'esecuzione del censimento, vedasi il fascicolo dell'Istituto Centrale di Statistica - 12° Censimento della popolazione e 6° Censimento dell'industria, del commercio, dei servizi e dell'artigianato, 25-26 ottobre 1981, *Disposizioni e istruzioni per gli Organi periferici*, Roma 1981.

La denominazione e le circoscrizioni territoriali dei Comuni, delle Provincie e delle Regioni fanno riferimento alla situazione esistente alla data del 25 ottobre 1981 (Cfr. Istituto Centrale di Statistica - *Elenco dei Comuni al 25 ottobre 1981*, Roma 1982).

2. — DEFINIZIONI

FAMIGLIA

Ai fini del censimento, per famiglia s'intende un insieme di persone legate da vincoli di matrimonio, parentela, affinità, adozione, affiliazione, tutela o da vincoli affettivi, coabitanti ed aventi dimora abituale nello stesso Comune, che normalmente provvedono al soddisfacimento dei loro bisogni mediante la messa in comune di tutto o parte del reddito di lavoro o patrimoniale da esse percepito.

Una famiglia può essere costituita anche di una sola persona la quale provvede in tutto o in parte con i propri mezzi di sussistenza al soddisfacimento dei bisogni individuali.

Sono considerate facenti parte della famiglia, come membri aggregati di essa, anche le persone addette ai servizi domestici, nonché le altre persone che, a qualsiasi titolo, convivono abitualmente con la famiglia stessa.

Ai fini del censimento, si considera **capo famiglia** colui che è ritenuto tale dalla famiglia. Questa definizione differisce da quella utilizzata nei censimenti del 1961 e 1971 a seguito delle innovazioni legislative in materia di diritto di famiglia.

Per la classificazione delle famiglie è stata adottata, analogamente agli spogli effettuati in occasione dei censimenti del 1961 e 1971, la seguente tipologia:

- Famiglie di Tipo A, *se composte di solo capo famiglia* (con o senza membri aggregati);
- Famiglie di Tipo B, *se composte di capo famiglia e coniuge* (con o senza membri aggregati);

- Famiglie di Tipo C, *se composte di capo famiglia, coniuge e figli* (con o senza membri aggregati). Sono considerate di tipo C anche le famiglie in cui manca il coniuge, cioè composte di capo famiglia e figli (con o senza membri aggregati);
- Famiglie di Tipo D, *se composte di capo famiglia, coniuge, figli, ascendenti e/o altri parenti* (con o senza membri aggregati). Sono considerate di tipo D anche le famiglie composte di: capo famiglia, figli, ascendenti e/o altri parenti; capo famiglia, coniuge, ascendenti e/o altri parenti; capo famiglia, ascendenti e/o altri parenti.

Per una migliore conoscenza delle strutture familiari, si è provveduto ad analizzare più in profondità le famiglie di tipo C e di tipo D, individuando al loro interno gruppi ulteriori di famiglie, pervenendo così ad una tipologia più articolata (cfr. Tavola provinciale n. 14). Il contenuto dei singoli gruppi è reso esplicito in Appendice (punto A):

Questa tipologia è stata concepita in funzione dell'obiettivo di procedere, per quanto possibile, all'individuazione dei nuclei familiari.

Per **nucleo familiare** s'intende la coppia sposata senza figli o con uno o più figli mai sposati, nonché un solo genitore con uno o più figli mai sposati.

Si possono quindi avere i seguenti quattro tipi di nuclei familiari:

- coniugi senza figli o con figli tutti non celibi o nubili;
- coniugi con almeno un figlio mai sposato;
- padre con almeno un figlio mai sposato;
- madre con almeno un figlio mai sposato.

In questo fascicolo risultano enucleate le famiglie con almeno un nucleo familiare (cfr. Tavola provinciale n. 15) in quanto non è stato possibile provvedere ad un accertamento esaustivo dei nuclei familiari sia per l'assenza sul *Foglio di famiglia* di quesiti specifici o di notizie comunque indispensabili, sia perché si è rinunciato ad ulteriori esplorazioni che pure in qualche caso avrebbero consentito l'individuazione di altri nuclei.

Si è del parere, comunque, che i citati criteri di spoglio — peraltro applicati all'universo delle famiglie e non ad un campione come generalmente praticato negli altri Paesi — assicurino risultati pienamente soddisfacenti, tenuto anche conto che — stando alle risultanze di uno spoglio campionario condotto sulla base dei dati censuari del 1971 (cfr. Istituto Centrale di Statistica — *Indagine sui nuclei familiari*, Collana d'informazioni, n. 6 del 1982) — le famiglie mononucleari rappresentano il 97% circa delle famiglie con due o più componenti.

CONVIVENZA

Ai fini del censimento, per convivenza s'intende un insieme di persone che, senza essere legate da vincoli di matrimonio, parentela, affinità e simili, conducono vita in comune per motivi religiosi, di cura, di assistenza, militari, di pena, e simili.

Sono considerate facenti parte della convivenza anche le persone addette alla convivenza stessa per ragioni d'impiego o di lavoro e che vi convivono abitualmente, purché non costituiscano famiglia a sé stante.

POPOLAZIONE RESIDENTE

La popolazione residente di ciascun Comune è costituita dalle persone aventi dimora abituale nel Comune e ivi presenti alla data del censimento e dalle persone aventi anch'esse dimora abituale nel Comune, ma che alla data del censimento risultavano assenti per uno dei seguenti motivi:

- emigrazione in altro Comune o all'estero, nel caso si tratti di emigrazione per l'esercizio di occupazioni stagionali o temporanee;
- servizio di leva, di richiamo alle armi, di volontariato;
- istruzione, noviziato religioso;
- ricovero in istituti di cura, di qualsiasi natura, purché la permanenza nel Comune di temporanea presenza non superi i due anni;
- detenzione in attesa di giudizio, condanna inferiore a cinque anni, obbligo di soggiorno per misura di prevenzione, rieducazione, purché la permanenza nel Comune di temporanea presenza non superi i cinque anni;
- affari, turismo, breve cura, e simili;
- servizio statale all'estero;
- missione fuori sede, compresa la frequenza di corsi di qualificazione o aggiornamento professionali, nonché di avanzamento;
- imbarco su navi della marina militare e mercantile.

È il caso di precisare, sulla base della predetta definizione, che a livello provinciale la popolazione residente temporaneamente assente risulta dalla somma dei dati comunali e pertanto comprende anche le persone temporaneamente assenti da un Comune della Provincia che alla data del censimento erano temporaneamente presenti in un altro Comune della Provincia stessa.

La popolazione residente, a norma dell'art. 2 del D.P.R. 542 del 28 settembre 1981, è considerata popolazione legale. Il relativo ammontare, per Comuni, Province e Stato è pubblicato sulla Gazzetta Ufficiale n. 95, del 7 aprile 1983, Supplemento ordinario n. 17.

POPOLAZIONE PRESENTE

La popolazione presente di ciascun Comune è costituita dalle persone presenti nel Comune alla data del censimento ed aventi in esso dimora abituale, nonché dalle persone temporaneamente presenti nel Comune alla data del censimento, ma aventi abituale dimora in altro Comune o all'estero.

ETÀ

L'età è computata in anni compiuti. Così ad esempio:

- 0 anni: dalla nascita al giorno precedente il 1° compleanno;
- 1 anno: dal giorno del 1° compleanno al giorno precedente il 2° compleanno;
- meno di 5 anni: dalla nascita al giorno precedente il 5° compleanno;
- da 5 a 9 anni: dal giorno del 5° compleanno al giorno precedente il 10° compleanno.

Poiché tale criterio è stato reintrodotta in occasione del censimento demografico del 1971, al fine di rendere più agevoli i confronti temporali, si forniscono in Appendice (punto B) indicazioni utili per la ricostruzione delle classi di età per le quali può essere effettuato il confronto dei dati comunali.

GRADO DI ISTRUZIONE

Si riferisce al più alto titolo di studio conseguito in qualsiasi scuola (pubblica o privata, italiana o straniera, anche all'estero) e non alla più alta classe o al più alto corso frequentato con successo.

- Laureati** coloro che, avendo seguito un corso completo di studi universitari (della durata minima di quattro anni), hanno conseguito un diploma di laurea.
- Diplomati** coloro che hanno conseguito un diploma di maturità o di abilitazione di scuola secondaria di secondo grado.
Con tale voce sono altresì indicate le persone che hanno conseguito una abilitazione specifica dopo un corso di studi universitari della durata inferiore a quattro anni (diploma di statistica, di vigilanza alle scuole elementari, ISEF, ecc.).
- Forniti di licenza media inferiore** coloro che hanno conseguito una licenza di scuola secondaria di primo grado che consenta l'accesso alle scuole secondarie di secondo grado.
- Forniti di licenza elementare** coloro che hanno conseguito la licenza elementare o il certificato rilasciato da un corso di scuola popolare di tipo C (assimilabile alla licenza elementare).
- Alfabeti privi di titolo di studio** coloro che hanno dichiarato di saper leggere e scrivere pur non avendo conseguito la licenza elementare, nonché gli scolari anche se iscritti alla 1^a elementare. Sono comprese in tale gruppo anche le persone che hanno conseguito il certificato di proscioglimento (3^a elementare) fino al 1955, anno nel quale tale certificato venne abolito. Poiché nel censimento del 1961 le persone fornite del certificato di proscioglimento vennero comprese tra le persone in possesso di licenza di scuola elementare, ai fini di un corretto confronto fra i dati di questi due censimenti occorre considerare congiuntamente i gruppi dei *forniti di licenza elementare* e degli *alfabeti privi di titolo di studio*.
- Analfabeti** coloro che hanno dichiarato di non sapere leggere e scrivere.

CONDIZIONE PROFESSIONALE O NON PROFESSIONALE

La popolazione in condizione professionale è costituita dalle persone che nella settimana precedente la data del censimento risultavano occupate o disoccupate alla ricerca di nuova occupazione.

Occupati coloro che possiedono un'occupazione (in proprio o alle dipendenze) da cui traggono un profitto o una retribuzione. Sono considerati tali anche coloro che collaborano, senza avere un regolare rapporto di lavoro, con un familiare che svolge un'attività lavorativa in proprio.

Disoccupati alla ricerca di nuova occupazione coloro che hanno perduto una precedente occupazione alle dipendenze e sono alla ricerca attiva di una nuova occupazione, essendo in grado di accettarla se viene loro offerta.

La popolazione in condizione non professionale è costituita:

- a) da tutti i bambini e ragazzi con meno di 14 anni;
- b) dalle persone in cerca di prima occupazione;
- c) dalle casalinghe;
- d) dagli studenti;
- e) dalle persone ritirate dal lavoro;
- f) dagli altri censiti in età da 14 anni in poi che non rientrano nei gruppi di cui alle lettere da b) ad e). Tra questi ultimi sono compresi anche coloro che stanno assolvendo gli obblighi di leva, tali persone al censimento del 1971 venivano attribuite alla popolazione in condizione professionale o a quella in condizione non professionale sulla base della condizione nella quale si trovavano prima dell'inizio del servizio di leva.

Si riportano di seguito le relative definizioni:

Persone in cerca di prima occupazione coloro che non hanno mai esercitato un'attività lavorativa o hanno cessato un'attività lavorativa in proprio e sono alla ricerca attiva di un'occupazione alle dipendenze essendo in grado di accettarla se viene loro offerta.

Casalinghe coloro che si dedicano prevalentemente alla cura della propria famiglia e della propria casa.

Studenti coloro che si dedicano prevalentemente allo studio.

Persone ritirate dal lavoro coloro che hanno cessato una attività lavorativa per raggiunti limiti di età o altra causa.

Anche ai fini del confronto con i dati del censimento del 1971, si precisa che **le persone in condizione professionale e quelle in cerca di prima occupazione confluiscono nella cosiddetta popolazione attiva. La popolazione in condizione non professionale depurata dalle persone in cerca di prima occupazione, costituisce invece la popolazione non attiva.**

In ordine sempre ai confronti temporali, è necessario tener presente che nei precedenti censimenti si è utilizzato il concetto di condizione *abituale*, non essendo previsto che la risposta ai quesiti sull'attività professionale dovesse essere fornita facendo riferimento alla data del censimento. Con le innovazioni introdotte è stato recepito il criterio seguito nelle rilevazioni correnti delle forze di lavoro.

PROFESSIONE

Per professione s'intende l'attività individuale esercitata dalle persone costituenti la popolazione attiva, ad esclusione delle persone in cerca di prima occupazione. La specificazione della professione, cioè la *qualificazione tecnologica* dell'attività individuale è determinata dal genere di lavoro o di servizio esplicito (ad esempio: industriale, commerciante, medico, avvocato, contabile, falegname, ebanista, fabbro ferraio, elettricista... ecc.).

Il lavoro connesso con l'esercizio di una professione è caratterizzato da uno sforzo fisico o intellettuale da parte della persona, nonché dall'oggetto sul quale tale sforzo viene esercitato. In relazione alla prevalenza ed alla natura di questi vari elementi si è soliti fare distinzione tra lavoro prevalentemente intellettuale e lavoro prevalentemente manuale. Le attività di carattere prevalentemente intellettuale sono comunemente designate come *professioni o arti liberali*; quelle di carattere prevalentemente manuale come *arti o mestieri*. Tuttavia, per semplicità di linguaggio, si designano usualmente con il termine *professioni* sia le professioni e arti liberali, sia le arti e i mestieri.

Per le persone addette al culto e i militari di carriera esercitanti una professione non inerente all'esercizio del culto o all'attività tipicamente militare è stata considerata l'attività di tipo civile da esse svolta (ad esempio: per un sacerdote secolare esercitante la professione di insegnante presso una scuola pubblica o privata si è considerata la professione di *insegnante*; per una suora infermiera si è considerata la professione di *infermiera*; per un capitano medico si è considerata la professione di *medico*, e così via).

Per le persone disoccupate è stata considerata la professione esercitata prima della disoccupazione.

Per notizie più analitiche si rinvia al volume dell'Istituto Centrale di Statistica — *Classificazione delle professioni*, Metodi e Norme, Serie C, n. 9, Maggio 1981.

Per la professione e i due caratteri seguenti (posizione nella professione ed attività economica) è necessario tener presente che le persone con più di una attività lavorativa hanno fornito le notizie facendo riferimento alla principale attività svolta, cioè a quella che per continuità di lavoro, per importanza economica o altre considerazioni era ritenuta da esse la prevalente.

POSIZIONE NELLA PROFESSIONE

Per posizione nella professione s'intende la condizione della persona espletante un'attività economica in rapporto all'unità locale in cui viene svolta l'attività stessa.

Nel presente volume le posizioni nella professione risultano raggruppate nel modo seguente:

Imprenditori, liberi professionisti:

imprenditori — coloro che gestiscono in proprio un'impresa (azienda agricola, industriale, commerciale, ecc.), nella quale non impiegano l'opera manuale propria o di familiari, ma quella di dipendenti;

liberi professionisti — coloro che esercitano in proprio una professione o arte liberale (notaio, medico, ingegnere, avvocato, ecc.).

Lavoratori in proprio: coloro che gestiscono un'azienda agricola, una piccola azienda industriale, una bottega artigiana, un negozio o un esercizio pubblico partecipandovi col proprio lavoro manuale. In tale posizione sono compresi anche i coltivatori diretti, i mezzadri e simili, i soci di cooperative aventi figura di lavoratori in proprio e chi lavora nel proprio domicilio direttamente per conto di consumatori e non su commissione di imprese.

Coadiuvanti: coloro che collaborano con un familiare che svolge un'attività lavorativa in proprio, senza avere un rapporto di lavoro regolato da contratto.

Dirigenti e impiegati:

dirigenti — coloro che ricoprono un ruolo caratterizzato da un elevato grado di professionalità, autonomia e potere decisionale. Per la Pubblica Amministrazione si considerano in tale posizione le qualifiche previste dal D.P.R. 30 giugno 1972, n. 748, nonché le qualifiche equivalenti presso tutte le altre Amministrazioni, siano esse a carattere centrale o locale. Per gli appartenenti alle FF. AA. e corpi similari sono considerati come dirigenti gli ufficiali con grado superiore a quello di tenente colonnello o posizioni assimilate;

appartenenti alla carriera direttiva — coloro che con diverso grado di responsabilità, discrezionalità di poteri e autonomia, esercitano una funzione direttiva (tecnica o amministrativa). Per gli appartenenti alle FF. AA. e corpi similari sono considerati come direttivi gli ufficiali con grado inferiore a quello di colonnello o posizioni assimilate;

impiegati — coloro che esercitano una funzione di concetto o esecutiva tecnica o amministrativa;

appartenenti alle categorie speciali (intermedi) — coloro che esercitano una funzione intermedia tra quella degli impiegati e quella degli operai specializzati vale a dire chi guida e controlla, con apporto di adeguata competenza tecnico-pratica, gruppi di altri lavoratori.

Lavoratori dipendenti:

capi operai — coloro che svolgono una attività per la cui esecuzione si richiedono conoscenze di tipo specialistico ed hanno eventualmente responsabilità di guida di personale;

operai specializzati o qualificati — coloro che svolgono una attività per la cui esecuzione si richiedono adeguate cognizioni tecnico-pratiche conseguite o in istituti professionali o mediante istruzione equivalente o acquisite con il necessario tirocinio e pratica, nonché chi esegue con perizia il lavoro manuale affidatogli essendo in possesso di specifiche capacità tecnico-pratiche;

operai comuni — coloro che eseguono lavori di carattere manuale e non sono compresi nelle categorie precedenti (manovale, bracciante agricolo, ecc.);

altri lavoratori dipendenti — coloro che esercitano mansioni di usciere, bidello, guardiano e simili;

apprendisti — coloro che esercitano un'attività lavorativa per l'apprendimento di una professione ed il successivo conseguimento di una qualifica;

lavoranti a domicilio — coloro che lavorano nel proprio domicilio esclusivamente o prevalentemente su commissione di imprese (industriali, commerciali, artigiane) e non direttamente per conto di consumatori;

graduati o militari di carriera delle FF.AA. o figure similari dei corpi di polizia e sicurezza interna — gli appartenenti alle FF.AA. e corpi similari con grado fino a caporal maggiore o assimilati, nonché i vigili urbani e del fuoco.

RAMO DI ATTIVITÀ ECONOMICA

Per ramo di attività economica s'intende il campo di attività in cui viene esercitata la professione, arte o mestiere. Esso è determinato, di norma, in base all'attività (unica o prevalente) delle singole *unità locali* in cui il censito svolge la propria professione, arte o mestiere (ad esempio: azienda agricola, stabilimento industriale, bottega artigiana, negozio, esercizio pubblico, sede o filiale bancaria e assicurativa, ospedale, gabinetto medico, studio professionale, ministero, amministrazione comunale). I rami in cui si articola la classificazione delle attività economiche sono i seguenti:

- 0. — Agricoltura, caccia, foreste e pesca
- 1. — Energia, gas e acqua
 - 1.A — Estrazione di combustibili solidi, liquidi e gassosi; industria petrolifera
 - 1.B — Energia elettrica, gas e acqua
- 2. — Industrie estrattive, industrie manifatturiere per la trasformazione di minerali non energetici e prodotti derivati; industrie chimiche
- 3. — Industrie manifatturiere per la lavorazione e la trasformazione dei metalli; meccanica di precisione
- 4. — Industrie manifatturiere alimentari, tessili, delle pelli e cuoio, dell'abbigliamento, del legno, mobili e altre industrie manifatturiere
- 5. — Industria delle costruzioni e delle installazioni di impianti per l'edilizia
- 6. — Commercio, pubblici esercizi e alberghi; riparazioni di beni di consumo e di veicoli
 - 6.A — Commercio, pubblici esercizi e alberghi
 - 6.B — Riparazioni di beni di consumo e di veicoli
- 7. — Trasporti e comunicazioni
- 8. — Credito e assicurazione, servizi prestati alle imprese; noleggio
 - 8.A — Credito e assicurazione
 - 8.B — Servizi prestati alle imprese; noleggio
- 9. — Pubblica amministrazione; servizi pubblici e privati
 - 9.A — Pubblica amministrazione
 - 9.B — Servizi pubblici e privati

Si fa presente che non risulta possibile procedere ad un completo confronto dei dati per ramo di attività economica con i corrispondenti dati del 1971, in quanto la relativa classificazione ha subito una profonda revisione (cfr. Istituto Centrale di Statistica — *Classificazione delle attività economiche, Metodi e Norme, Serie C, n. 8, Maggio 1981*), essendo stato necessario renderla ragguagliabile alla NACE (Nomenclatura generale delle attività economiche nelle Comunità Europee) concordata in sede comunitaria.

ABITAZIONE, STANZA, ALTRO TIPO DI ALLOGGIO

Ai fini del censimento, per abitazione s'intende un insieme di vani, o anche un vano solo, destinato funzionalmente ad uso di alloggio, che dispone di un ingresso indipendente su strada, pianerottolo, cortile, terrazza, ballatoio, e simili e che alla data del censimento è occupata o è destinata ad essere occupata da una famiglia o da più famiglie coabitanti.

Un'abitazione si considera occupata se in essa abitano una o più persone aventi la dimora abituale nel Comune di censimento, anche se temporaneamente assenti alla data del censimento stesso; non occupata se in essa non abita alcuna persona o se è abitata solo da persone temporaneamente presenti nel Comune di censimento (è il caso ad esempio di studenti che frequentano un corso di studi nel Comune di censimento).

È da considerare non occupata l'abitazione:

- disponibile per la vendita o l'affitto;
- utilizzabile per vacanza in quanto chi ne dispone la occupa soltanto in uno o più periodi dell'anno (abitazioni ubicate generalmente in località turistiche);
- utilizzabile per lavoro, cioè se trattasi di abitazione secondaria che viene occupata saltuariamente da chi ne dispone per motivi di lavoro (ad esempio: casa di campagna destinata ai lavori agricoli nell'epoca del raccolto, abitazione secondaria situata generalmente in un Comune diverso da quello di dimora abituale utilizzata per lo svolgimento della propria attività lavorativa);
- non occupata per altro motivo in quanto già venduta o affittata, ma non ancora occupata; non più occupata da chi ne dispone, per trasferimento a seguito di emigrazione definitiva verificatasi in particolare nelle zone montane di spopolamento.

Il titolo di godimento dell'abitazione fa riferimento al titolo in base al quale la famiglia dispone dell'abitazione stessa. I titoli di godimento considerati sono:

- *proprietà*, alla quale è stato assimilato l'usufrutto; sotto tale voce sono comprese anche le abitazioni a riscatto;
- *affitto*, che comprende anche il subaffitto;
- *altro titolo*, per i casi di uso gratuito dell'abitazione, di godimento per prestazione di servizi, ecc.

L'epoca di costruzione o di ricostruzione fa riferimento all'anno di ultimazione della costruzione o ricostruzione. Nel caso in cui l'abitazione sia stata costruita in anno posteriore a quello del relativo fabbricato, a seguito di ricostruzione parziale, ampliamento o sopraelevazione, è stato considerato l'anno di termine della ricostruzione, dell'ampliamento o della sopraelevazione.

Per quanto concerne la superficie dell'abitazione è da tener presente che essa fa riferimento alla superficie dei pavimenti delle stanze e dei vani accessori con esclusione della superficie di balconi, terrazze, verande, cantine, garages, portici, loggiati, solai, cortili, ecc.

Per stanza s'intende un locale, facente parte di un'abitazione, che riceve aria e luce dall'esterno ed ha dimensioni tali da consentire la collocazione di un letto lasciando lo spazio utile per il movimento di una persona. La cucina, se risponde a tale definizione, è considerata stanza.

Per altro tipo di alloggio s'intende il locale che, pur non essendo funzionalmente destinato ad abitazione di una famiglia (cantina, soffitta, magazzino, negozio, ufficio, ecc.) ovvero non avendo le caratteristiche proprie dell'abitazione (roulotte, natante, grotta, carrozzone, ecc.), risulta alla data del censimento occupato di fatto da una o più famiglie residenti.

FABBRICATO

Per fabbricato s'intende qualsiasi costruzione, comprendente almeno un'abitazione, isolata da vie o spazi vuoti oppure separata da altre costruzioni mediante muri maestri che si elevano, senza soluzione di continuità, dalle fondamenta al tetto, che disponga di uno o più accessi all'esterno e che possa avere una o più scale autonome.

3. — AVVERTENZE ALLE TAVOLE

TAVOLE COMUNALI

Tavola 1:

- l'elenco dei Comuni che hanno subito variazioni territoriali e di nome tra il 1971 ed il 1981 è riportato in Appendice (punto C);
- i dati sulla superficie territoriale dei Comuni sono stati forniti dagli Uffici Tecnici Erariali; si fa presente che eventuali variazioni di superficie di minima entità non segnalate in Appendice sono conseguenti a verifiche periodiche effettuate dagli stessi Uffici Tecnici Erariali.

Per quanto concerne le superfici delle zone di territorio in contestazione tra due o più Comuni (Appendice punto D) rilevate in sede di predisposizione delle basi territoriali del censimento, è da tener presente che esse costituiscono un *di cui* delle superfici totali dei Comuni.

Ai fini dell'imputazione delle superfici contestate alla superficie totale dell'uno o dell'altro Comune interessato, si è avuto riguardo alle circoscrizioni comunali, quali risultano delimitate sulle carte topografiche al 25.000 edite dall'Istituto Geografico Militare, nel presupposto che tali circoscrizioni facciano riferimento alle medesime risultanze catastali da cui sono desunte le superfici dei Comuni.

In mancanza di altro valido criterio, l'attribuzione delle superfici contestate è stata necessariamente omessa nei pochi casi in cui i confini comunali sono rimasti indefiniti anche sulla cartografia I.G.M.;

- la densità della popolazione residente (numero medio di abitanti per Km²) è data dal rapporto fra il totale della popolazione residente di ciascun Comune e la superficie territoriale del Comune stesso espressa in Km².

Tavola 2:

tra le persone temporaneamente assenti per motivi di lavoro risultano anche quelle che hanno seguito familiari recatisi in altri Comuni o all'estero per motivi di lavoro.

Tavola 6:

per corso di formazione professionale s'intende un corso che abbia tutti i seguenti requisiti:

- durata non inferiore a tre mesi;
- rilascio di un attestato;
- utilizzazione per migliorare o adeguare la capacità professionale.

Tavole 9 e 10:

i rami in cui si articola la classificazione delle attività economiche risultano così raggruppati:

- agricoltura, caccia, foreste e pesca: ramo 0;
- industrie: rami 1, 2, 3, 4 e 5;
- altre attività: rami 6, 7, 8 e 9.

Tavola 12:

le persone che lavorano e frequentano un corso di studi regolare e/o di formazione professionale sono comprese fra gli *occupati*; le persone che frequentano un corso regolare di studi ed un corso di formazione professionale sono comprese fra gli *scolari e studenti*; in quest'ultimo gruppo sono pure compresi i bambini che frequentano la scuola materna.

Tavola 14:

per l'individuazione delle famiglie composte da coniugi, coniugi e figli, genitori e figli, si è fatto riferimento alla figura del capo famiglia e quindi, nel caso di questa tavola, la famiglia composta ad esempio dal capo famiglia e da uno dei suoi genitori risulta sotto la voce *altro tipo di famiglia*.

Tavola 15:

per il calcolo del numero medio di occupanti per stanza non si è tenuto conto delle stanze adibite esclusivamente ad altro uso.

Tavola 19:

per quanto concerne l'acqua potabile di acquedotto e il gabinetto, l'espressione *fuori dell'abitazione* sta ad intendere che il servizio si trova o nel corpo del fabbricato che comprende l'abitazione (ballatoio, pianerottolo, ecc.) o nel cortile, giardino o orto annessi al fabbricato stesso, a disposizione dei soli occupanti dell'abitazione o del fabbricato e non del pubblico in genere.

Si fa inoltre presente che per *bagno* s'intende un impianto di vasca e/o doccia.

Tavola 22:

è da tener presente che le abitazioni che dispongono di servizi installati sommate a quelle che non ne dispongono danno il totale abitazioni solo nel caso in cui sia sempre stata fornita risposta ai relativi quesiti.

TAVOLE PROVINCIALI

Tavole 4, 12, 13, 18, 30:

cfr. nota alle tavole comunali 9 e 10 (nella tavola 13 è enucleato altresì il ramo "commercio, pubblici servizi, alberghi, riparazioni di beni di consumo e di veicoli").

Tavola 9:

per notizie sui contenuti delle singole categorie vedi Appendice (punto E); la popolazione attiva in condizione professionale considerata in tale tavola comprende anche i militari in servizio di leva.

Tavole 10 e 13:

le posizioni nella professione risultano raggruppate nel modo seguente:

- *independenti*: imprenditori, liberi professionisti, lavoratori in proprio, coadiuvanti;
- *dipendenti*: tutte le altre.

Tavola 18:

i componenti in condizione non professionale sono stati classificati secondo il settore di attività economica dei componenti in condizione professionale.

Tavola 20:

le famiglie che occupano un'abitazione o un altro tipo di alloggio sono quelle che occupano l'alloggio a titolo principale.

Tavola 22:

nella voce *altre convivenze* sono comprese le convivenze militari e di altri corpi accasermati.

Tavola 28:

sono considerate solo le famiglie che occupano le abitazioni a titolo principale.

Tavole 30 e 31:

i dati fanno riferimento alle persone che nel mercoledì precedente la data di compilazione del modello si sono recate al lavoro o a scuola rientrando nella stessa giornata alla propria dimora abituale.

Ai fini di una corretta interpretazione dei dati occorre tener presente che:

- i lavoratori-studenti hanno fatto riferimento al luogo di lavoro;
- coloro che esercitano la professione su mezzi di trasporto (autisti, ferrovieri, tramvieri, piloti, marittimi, ecc.) hanno indicato il luogo da cui prendono servizio (posteggio, stazione, deposito, aeroporto, porto, ecc.);
- il mezzo di trasporto è quello utilizzato per compiere il tratto più lungo (in termini di distanza e non di tempo) del tragitto casa/luogo di lavoro o studio.

Con riferimento alla Tav. 31, si precisa che tra gli studenti sono compresi i bambini che frequentano la scuola materna e le persone che frequentano corsi di formazione professionale.

4. — Diffusione dei dati

Allo scopo di favorire un'ampia utilizzazione dei dati raccolti con il censimento, si precisa quanto segue:

a) ad integrazione delle tavole riportate nel presente fascicolo, sono state elaborate le tavole non destinate alla pubblicazione, ma comunque disponibili per gli utilizzatori, riportate in Appendice (punto F);

b) sia le tavole pubblicate che quelle di cui alla lettera a) possono essere fornite su nastro magnetico;

c) le 23 tavole, contenenti i dati comunali, possono essere fornite per sezione di censimento; le 31 tavole, contenenti i dati provinciali, possono essere fornite per Comune, rispettivamente su tabulato o nastro magnetico;

d) le richieste comportano il rimborso delle spese vive sostenute per l'approntamento del supporto e devono essere inoltrate a:

Istituto Centrale di Statistica, Servizio Censimenti — Rep. CENS/A, Via Cesare Balbo, 16 — 00100 Roma.

5. — Qualità dei dati

Il problema del controllo della qualità dei dati, che costituisce una delle fasi più delicate di ogni indagine statistica, si presenta ancor più accentuato in occasione delle operazioni censuarie, dalla raccolta dei dati alla pubblicazione dei risultati.

Per assicurare, nei limiti del possibile, il più alto livello di attendibilità e coerenza dei risultati, l'Istituto ha previsto particolari procedure di controllo già nel corso delle operazioni di raccolta dei dati. In tale fase gli Uffici Comunali di Censimento, assistiti dagli Uffici Provinciali di Censimento, dagli Ispettori Provinciali e da Funzionari dell'ISTAT dislocati in tutte le Province, hanno provveduto alla revisione quantitativa dei *Fogli di famiglia* accertando che tutte le unità oggetto di rilevazione (abitazioni, famiglie e convivenze) fossero state censite. Al termine delle operazioni di raccolta dei dati gli Uffici Comunali di Censimento hanno provveduto alla revisione qualitativa dei questionari di rilevazione provvedendo a codificare le notizie che per loro natura non risultavano precodificate.

Nella fase di registrazione dei dati su supporto informatico (i tracciati records sono riportati in Appendice) l'Istituto ha posto in atto le misure necessarie ad assicurare la validità dell'operazione, inserendo nelle convenzioni stipulate con quelle Regioni, Amministrazioni provinciali e comunali che, a norma dell'art. 40, del D.P.R. 28 settembre 1981, n. 542, hanno provveduto ad eseguire in proprio tale lavorazione, oltre alla verifica anche il rispetto di particolari vincoli idonei ad assicurare in corrispondenza dei vari quesiti, la compatibilità dei codici registrati.

Analoghe procedure sono state seguite per il materiale fatto registrare direttamente a cura dell'ISTAT.

In entrambi i casi, è stata attivata una procedura di controllo effettuando una nuova verifica su un campione del materiale registrato. Tale operazione ha consentito di accertare che il livello di errore attribuibile all'approntamento dell'input è risultato generalmente inferiore al 5 per mille.

Il controllo finale sulla validità dei risultati è stato attuato attraverso una complessa procedura elettronica per la messa a punto quantitativa e qualitativa del materiale.

Trattasi di una procedura articolata in varie fasi di lavoro, succintamente illustrate nei punti che seguono.

1) *Verifica della sequenzialità dei dati indicativi dei Fogli di famiglia e di convivenza* (codici di Provincia, Comune, sezione e numero d'ordine del *Foglio*).

In tale sede sono state tra l'altro individuate eventuali situazioni irregolari con specifico riferimento alla completezza delle risposte fornite ai singoli quesiti del *Foglio di famiglia*. Questa analisi ha evidenziato, in alcuni casi, la necessità di dover ricorrere sistematicamente ai singoli questionari di rilevazione per una ulteriore revisione, codifica e nuova registrazione degli stessi.

2) *Messa a punto qualitativa dei Fogli di censimento*.

I records registrati sono stati sottoposti al vaglio di un complesso programma di controllo che prevede l'imposizione automatica, sotto determinate condizioni, dei codici eventualmente mancanti o non validi e l'aggiustamento dei codici registrati in caso di accertata incongruenza. Tale controllo esteso agli incroci tra le modalità previste dal piano di pubblicazione, è stato dapprima effettuato all'interno del singolo tipo record e poi esteso tra tipi records.

In altri termini si è assicurata:

- la completezza delle risposte per singolo quesito all'interno dello stesso tipo record;
- la congruità delle risposte fornite relativamente ad ogni tipo record scegliendo all'interno di esso un carattere come fondamentale;
- la congruità delle risposte fornite tra i records relativi alla stessa famiglia o convivenza, in corrispondenza di alcuni quesiti ritenuti come fondamentali.

I controlli di congruità e i conseguenti aggiustamenti sono stati effettuati sulla base di standards conosciuti.

In particolare i quesiti scelti come riferimento (*specie dell'alloggio* per il record dell'abitazione; *anno di nascita* e, per le caratteristiche occupazionali, *la professione*, per i records relativi alle persone) sono stati ritenuti validi solo se confermati dalla presenza di determinate informazioni in altri quesiti ad essi strettamente connessi. In caso contrario si è proceduto alla loro rettifica sulla base di indicazioni desunte dagli altri quesiti. Da segnalare, infine, che gli interventi sui singoli quesiti avvengono nell'ambito della logica che li lega, come specificato in seguito.

Per fornire ulteriori elementi conoscitivi, nei prospetti che seguono sono riportati, a livello provinciale, i valori percentuali degli aggiustamenti effettuati sui quesiti del foglio di famiglia distintamente per:

Interventi di tipo 1

- annullamento delle risposte fornite a particolari quesiti per i quali, sotto determinate condizioni, non era prevista risposta; interventi relativi a casi di mancata risposta; codici non validi.

Interventi di tipo 2

- interventi relativi ad incongruità logiche riscontrate all'interno del quesito o dei quesiti.

Interventi di tipo 3

- interventi relativi ad incongruità logiche tra tipi records.

Le percentuali degli aggiustamenti sono calcolate sul totale delle frequenze relative alle risposte fornite in relazione al quesito considerato.

PROVINCIA DI COMO

Incidenza percentuale degli aggiustamenti effettuati per tipo di intervento e quesito

A - ABITAZIONI

QUESITI	TIPO 1	TIPO 2	QUESITI	TIPO 1	TIPO 2
Specie dell'alloggio	—	0,36	Superficie	0,93	1,70
Caratteristiche del fabbricato	2,07	0,49	Acqua potabile	0,24	0,01
Proprietario	0,82	0,15	Gabinetto	0,29	0,22
Titolo di godimento	1,46	0,02	— scarico	2,78	0,42
Epoca di costruzione	1,94	0,03	Bagno	0,36	—
Stanze:			Elettricità	0,11	—
— adibite ad abitazione	0,53	0,04	Riscaldamento	0,27	0,41
— cucina	—	0,85			
— adibite ad altro uso	—	0,35	TOTALE	1,01	0,38

B - POPOLAZIONE RESIDENTE E TEMPORANEAMENTE PRESENTE

QUESITI	TIPO 1	TIPO 2	QUESITI	TIPO 1	TIPO 2
Relazione di parentela e posizione nella convivenza	0,02	0,34	Frequenza corso professionale	5,50	0,07
Sesso	0,14	0,08	Condizione 1981	3,01	0,73
Stato civile	0,25	0,42	Ore lavorate nella settimana	1,49	—
Luogo di nascita	0,25	0,14	Professione	1,19	5,66
Data di nascita	—	0,02	Posizione nella professione	3,13	11,22
Cittadinanza	3,00	—	Attività economica	7,43	10,63
Presenza e motivo dell'assenza	0,09	0,17	Condizione 1976	5,11	3,88
Residenza 1976	1,71	0,03	Pendolarità - luogo di lavoro o di studio	—	8,22
Istruzione	3,10	0,73	Pendolarità - altri quesiti	7,62	—
Corso regolare di studi	4,81	1,16	TOTALE	2,45	1,16
Frequenza scuola materna	0,72	0,13			

C - VERIFICHE DI CONGRUITÀ TRA RECORDS

TIPO 3	
Specie di alloggio	0,68
Relazione di parentela	0,59
Annullamenti di records doppi e/o anomali	0,01
Mancati accoppiamenti tra famiglia principale e famiglia/e coabitanti (*)	7,32

(*) Percentuale calcolata sul totale delle famiglie coabitanti e le relative famiglie principali.

Il materiale relativo alla Provincia di Como, non ha evidenziato carenze di rilievo ed inoltre non ha richiesto l'effettuazione di rifacimenti o nuove codifiche.

A scopo esemplificativo, distintamente per tipo di intervento, si riportano di seguito alcuni casi verificatisi con maggior frequenza.

Per gli interventi di tipo 1 ai quesiti relativi alla *condizione professionale o non professionale nella settimana precedente la data del censimento* e alla *condizione professionale o non professionale nell'ottobre del '76* doveva essere fornita risposta solo se la persona aveva compiuto, alla data del censimento, rispettivamente i 14 ed i 19 anni.

Per gli interventi di tipo 2:

— il quesito *stanze* è stato messo in relazione con la superficie dell'abitazione verificando la congruità del dato della superficie media per stanza;


— nell'ambito del quesito relativo alla *condizione professionale o non professionale nella settimana precedente la data del censimento* sono stati messi in relazione la *professione, arte o mestiere esercitato*, la *posizione nella professione* e la *categoria di attività economica*. I codici delle tre caratteristiche occupazionali sono stati collegati tra loro mediante una tabella a tripla entrata verificandone la reciproca compatibilità e sostituendo successivamente gli eventuali codici non validi. Il codice non valido è stato individuato in funzione di quelli ritenuti validi. Per alcune particolari professioni è stata inoltre controllata la compatibilità tra la professione, l'età ed il titolo di studio.

Per i quesiti relativi al *luogo di studio o di lavoro, tempo impiegato e mezzo utilizzato per gli spostamenti*, in considerazione della difficoltà di effettuare, in alcuni casi, una netta distinzione tra i due tipi di interventi, sono stati convenzionalmente attribuiti al tipo 1 quelli derivanti dai controlli di congruità delle varie risposte fornite all'interno del quesito ivi comprese le verifiche derivanti dalle risposte sul *tempo impiegato e mezzo utilizzato* per gli spostamenti extracomunali.

Sono stati attribuiti al tipo 2 quelli relativi al confronto tra *luogo di studio o di lavoro* ed alcune caratteristiche rilevate per lo stesso individuo. In particolare per tutti coloro per i quali era prevista una risposta al *luogo di studio o di lavoro* si è verificata l'esistenza e la compatibilità del codice indicato. Così ad esempio per coloro che si sono dichiarati *lavoranti a domicilio per conto d'impres*e è stato controllato che il codice fosse quello corrispondente a *lavora nella propria abitazione*.

Tra gli interventi di tipo 3 si segnala quello relativo al mancato accoppiamento tra il codice della famiglia principale ed il codice della famiglia o delle famiglie coabitanti. Tale inconveniente è da attribuirsi alla diversità dei codici che ne avrebbero dovuto consentire l'esatto accoppiamento.

Da segnalare infine che, nel periodo immediatamente successivo alla raccolta dei dati, l'ISTAT ha attivato tre distinte indagini campionarie: la prima con lo scopo di verificare il grado di copertura del censimento; la seconda con l'obiettivo di raccogliere, con riferimento ad alcuni fondamentali caratteri della popolazione residente, informazioni sulla qualità dei risultati; la terza tendente ad accertare la corrispondenza tra i risultati del censimento e la posizione anagrafica delle famiglie. I risultati delle predette indagini formeranno oggetto di pubblicazione.



parte prima
dati comunali

TAV. 1 - Superficie territoriale e densità - Popolazione residente e popolazione presente, per sesso

Codice dei Comuni	COMUNI	Superficie territoriale km ²	Densità ab/km ²	POPOLAZIONE RESIDENTE			POPOLAZIONE PRESENTE			
				Maschi	Femmine	TOTALE	Maschi	Femmine	TOTALE	
									N.	di cui temporaneamente presente
001	ABBADIA LARIANA	17,09	176	1.482	1.520	3.002	1.467	1.514	2.981	56
002	AIRUNO	4,31	587	1.215	1.317	2.532	1.182	1.290	2.472	30
003	ALBAVILLA	10,55	481	2.442	2.633	5.075	2.393	2.608	5.001	45
004	ALBESE CON CASSANO	8,14	484	1.867	2.075	3.942	1.827	2.157	3.984	119
005	ALBIOLO	2,87	659	893	998	1.891	872	985	1.857	14
006	ALSERIO	1,89	415	388	397	785	378	388	766	6
007	ALZATE BRIANZA	7,66	457	1.739	1.758	3.497	1.701	1.746	3.447	45
008	ANNONE DI BRIANZA	5,83	254	750	729	1.479	740	731	1.471	15
009	ANZANO DEL PARCO	3,29	375	599	635	1.234	613	621	1.234	63
010	APPIANO GENTILE	12,91	492	2.990	3.359	6.349	3.001	3.402	6.403	195
011	ARREGNO	4,28	164	330	372	702	324	361	685	19
012	AROSIO	2,74	1.336	1.786	1.876	3.662	1.781	1.985	3.766	172
013	ASSO	6,46	426	1.297	1.454	2.751	1.258	1.440	2.698	18
014	BALLABIO	14,97	132	993	988	1.981	998	996	1.994	54
015	BARNI	5,93	68	202	199	401	197	202	399	11
016	BARZAGO	3,59	530	940	962	1.902	920	953	1.873	22
017	BARZANO'	3,58	1.147	1.973	2.133	4.106	1.954	2.146	4.100	84
018	BARZIO	21,35	61	607	699	1.306	590	728	1.318	40
019	BELLAGIO	26,55	120	1.535	1.654	3.189	1.466	1.635	3.101	94
020	BELLANO	11,31	319	1.694	1.909	3.603	1.672	1.908	3.580	101
021	BENE LARIO	5,66	54	155	150	305	151	146	297	6
022	BEREGAZZO CON FIGLIARO	3,79	549	1.025	1.056	2.081	1.004	1.043	2.047	13
023	BINAGO	6,93	485	1.604	1.756	3.360	1.551	1.719	3.270	28
024	BIZZARONE	2,74	413	539	592	1.131	529	582	1.111	8
025	BLESSAGNO	3,57	62	106	114	220	104	113	217	4
026	BLEVIO	5,89	243	695	737	1.432	675	724	1.399	28
027	BOSISIO PARINI	6,60	410	1.302	1.406	2.708	1.328	1.443	2.771	122
028	BREGNANO	6,23	597	1.769	1.950	3.719	1.725	1.926	3.651	12
029	BRENNA	4,86	303	705	769	1.474	697	766	1.463	—
030	BRIENNO	9,06	44	198	205	403	184	212	396	16
031	BRIVIO	7,92	478	1.805	1.981	3.786	1.774	2.015	3.789	107
032	BRUNATE	1,96	885	845	889	1.734	832	888	1.720	74
033	BULCIAGO	3,10	750	1.130	1.196	2.326	1.102	1.191	2.293	10
034	BULGAROGRASSO	3,85	608	1.118	1.224	2.342	1.095	1.223	2.318	16
035	CABIANTE	3,22	1.835	2.850	3.060	5.910	2.818	3.057	5.875	66
036	CADORAGO	7,08	756	2.583	2.770	5.353	2.541	2.756	5.297	54
037	CAGLIO	6,53	61	193	204	397	187	197	384	—
038	CAGNO	3,52	399	664	739	1.403	655	725	1.380	1
039	CALCO	4,61	630	1.384	1.518	2.902	1.370	1.521	2.891	52
040	CAMPIONE D'ITALIA	2,60	840	1.073	1.110	2.183	1.074	1.130	2.204	164
041	CANTU'	23,18	1.586	17.913	18.847	36.760	17.766	18.953	36.719	566
042	CANZO	11,18	378	2.026	2.195	4.221	1.984	2.160	4.144	53
043	CAPIAGO INTIMIANO	5,69	749	2.025	2.237	4.262	1.998	2.222	4.220	37
044	CARATE URIO	6,89	181	583	665	1.248	583	644	1.227	41
045	CARBONATE	5,17	416	1.066	1.085	2.151	1.038	1.062	2.100	17
046	CARIMATE	5,21	600	1.558	1.567	3.125	1.513	1.550	3.063	40
047	CARLAZZO	12,69	184	1.112	1.227	2.339	1.077	1.216	2.293	19
048	CARUGO	4,14	1.109	2.258	2.335	4.593	2.217	2.315	4.532	16
049	CASARGO	20,26	43	428	453	881	422	430	852	19
050	CASASCO D'INTELVI	4,02	98	174	219	393	166	204	370	3
051	CASATENOVO	12,66	819	5.065	5.299	10.364	4.993	5.313	10.306	169
052	CASLINO D'ERBA	7,01	209	699	769	1.468	678	753	1.431	4
053	CASNATE CON BERNATE	5,35	586	1.540	1.597	3.137	1.524	1.594	3.118	11
054	CASSAGO BRIANZA	3,55	1.013	1.770	1.826	3.596	1.734	1.801	3.535	23
055	CASSINA RIZZARDI	3,45	523	869	934	1.803	850	931	1.781	19
056	CASSINA VALSASSINA	2,64	150	194	203	397	190	203	393	2
057	CASTELLO DI BRIANZA	3,63	487	877	889	1.766	852	884	1.736	10
058	CASTELMARTE	1,94	469	438	472	910	434	469	903	7
059	CASTELNUOVO BOZZENTE	3,68	154	260	308	568	254	306	560	4
060	CASTIGLIONE D'INTELVI	4,34	137	289	305	594	276	290	566	4
061	CAVALLASCA	2,68	884	1.160	1.208	2.368	1.134	1.203	2.337	30
062	CAVARGNA	15,06	30	243	214	457	218	191	409	—

segue TAV. 1 — Superficie territoriale e densità - Popolazione residente e popolazione presente, per sesso

Codice dei Comuni	COMUNI	Superficie territoriale km ²	Densità ab/km ²	POPOLAZIONE RESIDENTE			POPOLAZIONE PRESENTE			
				Maschi	Femmine	TOTALE	Maschi	Femmine	TOTALE	
									N.	di cui temporaneamente presente
063	CERANO D'INTELVI	5.50	78	191	238	429	187	234	421	8
064	CERMENATE	8.08	930	3.654	3.862	7.516	3.546	3.802	7.348	49
065	CERNOBBIO	11.72	659	3.613	4.115	7.728	3.577	4.153	7.730	247
066	CERNUSCO LOMBARDONE	3.78	850	1.536	1.678	3.214	1.489	1.664	3.153	21
067	CESANA BRIANZA	3.42	575	988	977	1.965	974	976	1.950	1
068	CIRIMIDO	2.64	658	831	906	1.737	817	902	1.719	14
069	CIVATE	9.06	341	1.494	1.598	3.092	1.483	1.582	3.065	37
070	CIVENNA	5.22	136	350	358	708	346	354	700	10
071	CLAINO CON OSTENO	13.09	47	310	303	613	298	294	592	3
072	COLICO	35.30	155	2.696	2.774	5.470	2.642	2.739	5.381	88
073	COLLE BRIANZA	8.44	130	533	565	1.098	517	553	1.070	7
074	COLONNO	5.70	117	308	358	666	285	350	635	3
075	COMO	37.34	2.559	44.919	50.652	95.571	46.245	51.492	97.737	4.224
076	CONSIGLIO DI RUMO	16.27	70	557	579	1.136	545	566	1.111	12
077	CORRIDO	6.33	104	316	342	658	311	339	650	3
078	CORTENOVA	11.57	106	599	623	1.222	594	620	1.214	11
079	COSTA MASNAGA	5.62	743	2.038	2.139	4.177	2.003	2.150	4.153	71
080	CRANDOLA VALSASSINA	9.05	28	122	128	250	120	126	246	1
081	CREMELLA	1.85	667	609	625	1.234	587	613	1.200	13
082	CREMENO	13.19	61	404	406	810	394	397	791	8
083	CREMIA	10.20	81	398	428	826	379	417	796	1
084	CUCCIAGO	4.96	458	1.092	1.181	2.273	1.060	1.164	2.224	7
085	CUSINO	9.67	28	141	133	274	135	128	263	—
086	DERVIO	11.70	241	1.365	1.452	2.817	1.444	1.490	2.934	200
087	DIZZASCO	3.61	95	161	183	344	159	177	336	4
088	DOLZAGO	2.23	843	940	941	1.881	901	930	1.831	22
089	DOMASO	6.14	234	665	769	1.434	642	743	1.385	12
090	DONGO	7.52	463	1.709	1.773	3.482	1.676	1.740	3.416	41
091	DORIO	12.68	30	184	202	386	176	196	372	—
092	DOSSO DEL LIRO	23.16	17	212	183	395	209	177	386	—
093	DREZZO	1.93	492	462	487	949	458	480	938	12
094	ELLO	2.41	294	319	390	709	316	394	710	10
095	ERBA	18.13	898	7.752	8.534	16.286	7.738	8.563	16.301	435
096	ESINO LARIO	18.66	44	385	434	819	378	434	812	4
097	EUPILIO	6.51	284	885	961	1.846	865	952	1.817	13
098	FAGGETO LARIO	18.09	55	514	486	1.000	503	482	985	7
099	FALOPPIO	4.19	735	1.498	1.583	3.081	1.457	1.548	3.006	20
100	FENEGRO'	5.40	409	1.066	1.145	2.211	1.051	1.133	2.184	27
101	FIGINO SERENZA	4.95	822	1.972	2.096	4.068	1.921	2.075	3.996	24
102	FINO MORNASCO	7.26	1.047	3.702	3.901	7.603	3.617	3.857	7.474	58
103	GALBIATE	16.14	436	3.427	3.613	7.040	3.370	3.594	6.964	39
104	GARBAGNATE MONASTERO	3.45	485	796	878	1.674	769	868	1.637	4
105	GARLATE	2.14	1.057	1.140	1.123	2.263	1.106	1.098	2.204	5
106	GARZENO	29.08	51	773	706	1.479	726	693	1.419	10
107	GERA LARIO	6.67	141	476	467	943	458	454	912	9
108	GERMASINO	18.27	15	137	130	267	133	125	258	—
109	GIRONICO	4.47	357	781	813	1.594	762	795	1.557	4
110	GRANDATE	2.75	1.010	1.313	1.465	2.778	1.301	1.449	2.750	52
111	GRANDOLA ED UNITI	17.30	66	565	578	1.143	548	569	1.117	14
112	GRAVEDONA	6.23	448	1.308	1.484	2.792	1.352	1.545	2.897	181
113	GRIANTE	6.08	126	355	412	767	342	395	737	17
114	GUANZATE	6.92	545	1.845	1.923	3.768	1.818	1.903	3.721	53
115	IMBERSAGO	3.14	515	760	858	1.618	748	852	1.600	19
116	INTROBIO	25.61	53	693	676	1.369	665	659	1.324	7
117	INTROZZO	3.81	45	79	92	171	82	90	172	6
118	INVERIGO	9.98	753	3.610	3.902	7.512	3.557	3.927	7.484	123
119	LAGLIO	6.12	155	442	505	947	417	483	900	3
120	LAINO	6.78	74	239	260	499	223	250	473	—
121	LAMBRUGO	1.92	967	874	982	1.856	853	974	1.827	28
122	LANZO D'INTELVI	10.00	146	695	762	1.457	651	719	1.370	13
123	LASNIGO	5.64	70	195	201	396	193	203	396	8
124	LECCO	45.93	1.119	24.222	27.155	51.377	24.353	27.514	51.867	1.482

segue TAV. 1 — Superficie territoriale e densità - Popolazione residente e popolazione presente, per sesso

Codice dei Comuni	COMUNI	Superficie territoriale km ²	Densità ab/km ²	POPOLAZIONE RESIDENTE			POPOLAZIONE PRESENTE			
				Maschi	Femmine	TOTALE	Maschi	Femmine	TOTALE	
									N.	di cui temporaneamente presente
125	LENNO	9,65	168	770	852	1.622	754	869	1.623	41
126	LEZZENO	22,53	88	969	1.011	1.980	933	988	1.921	5
127	LIERNA	11,31	137	748	801	1.549	749	799	1.548	48
128	LIMIDO COMASCO	4,48	404	885	926	1.811	874	931	1.805	30
129	LIPOMO	2,46	2.130	2.531	2.709	5.240	2.507	2.724	5.231	102
130	LIVO	32,50	7	116	117	233	110	107	217	—
131	LOCATE VARESINO	5,83	551	1.565	1.650	3.215	1.541	1.642	3.183	30
132	LOMAGNA	3,92	866	1.619	1.774	3.393	1.587	1.771	3.358	35
133	LOMAZZO	9,36	774	3.455	3.793	7.248	3.378	3.793	7.171	130
134	LONGONE AL SEGRINO	1,53	756	586	571	1.157	590	580	1.170	47
135	LUISAGO	2,15	893	922	998	1.920	912	993	1.905	31
136	LURAGO D'ERBA	4,65	917	2.069	2.197	4.266	2.065	2.176	4.241	87
137	LURAGO MARINONE	3,75	444	802	863	1.665	795	854	1.649	21
138	LURATE CACCIVIO	5,92	1.583	4.491	4.882	9.373	4.408	4.862	9.270	84
139	MAGREGLIO	3,23	97	137	175	312	130	167	297	3
140	MALGRATE	1,99	1.967	1.869	2.045	3.914	1.894	2.066	3.960	125
141	MANDELLO DEL LARIO	41,77	237	4.772	5.123	9.895	4.682	5.109	9.791	136
142	MARGNO	3,72	97	179	183	362	180	180	360	13
143	MARIANO COMENSE	13,72	1.342	9.009	9.402	18.411	8.905	9.408	18.313	227
144	MASLIANICO	1,33	2.787	1.792	1.915	3.707	1.768	1.885	3.653	36
145	MENAGGIO	13,17	240	1.445	1.712	3.157	1.423	1.690	3.113	85
146	MERATE	11,07	1.236	6.452	7.235	13.687	6.513	7.475	13.988	710
147	MERONE	3,25	929	1.460	1.559	3.019	1.433	1.532	2.965	12
148	MEZZEGRA	3,41	287	468	511	979	456	498	954	5
149	MISSAGLIA	11,46	574	3.177	3.397	6.574	3.137	3.390	6.527	95
150	MOGGIO	13,41	30	208	201	409	203	199	402	—
151	MOLTENO	3,19	820	1.269	1.347	2.616	1.258	1.339	2.597	24
152	MOLTRASIO	8,86	224	949	1.039	1.988	954	1.042	1.996	70
153	MONGUZZO	3,69	337	591	653	1.244	580	651	1.231	7
154	MONTANO LUCINO	5,18	678	1.704	1.807	3.511	1.751	1.827	3.578	133
155	MONTEMEZZO	9,14	33	163	139	302	151	132	283	2
247	MONTEVECCHIA	5,92	313	911	940	1.851	881	922	1.803	12
156	MONTICELLO BRIANZA	4,65	861	1.917	2.088	4.005	1.852	2.049	3.901	19
157	MONTORFANO	3,53	590	985	1.098	2.083	996	1.107	2.103	77
158	MORTERONE	13,47	3	19	18	37	17	16	33	—
159	MOZZATE	10,36	510	2.551	2.734	5.285	2.519	2.726	5.245	34
160	MUSSO	4,12	243	494	507	1.001	475	479	954	4
161	NESSO	15,03	91	672	702	1.374	626	674	1.300	3
162	NIBIONNO	3,58	829	1.421	1.548	2.969	1.395	1.539	2.934	23
163	NOVEDRATE	2,83	770	1.092	1.088	2.180	1.096	1.095	2.191	57
164	OGGIONO	7,90	932	3.483	3.882	7.365	3.457	3.890	7.347	128
165	OLGIATE COMASCO	10,90	880	4.565	5.031	9.596	4.475	5.000	9.475	72
166	OLGIATE MOLGORA	7,25	652	2.280	2.447	4.727	2.252	2.448	4.700	95
167	OLGINATE	7,89	831	3.179	3.380	6.559	3.141	3.370	6.511	68
168	OLIVETO LARIO	16,08	60	466	499	965	446	489	935	4
169	OLTRONA DI SAN MAMETTE	2,71	600	795	831	1.626	776	820	1.596	7
170	ORSENIKO	4,46	409	908	916	1.824	907	918	1.825	28
171	OSNAGO	4,42	852	1.754	2.014	3.768	1.724	1.993	3.717	8
172	OSSUCCIO	8,01	115	455	470	925	443	464	907	—
173	PADERNO D'ADDA	3,58	715	1.222	1.336	2.558	1.208	1.331	2.539	17
174	PAGNONA	8,96	61	278	271	549	265	262	527	1
175	PARE'	2,16	587	617	651	1.268	605	651	1.256	6
176	PARLASCO	2,98	49	78	68	146	68	64	132	—
177	PASTURO	22,14	65	701	734	1.435	682	724	1.406	3
178	PEGLIO	10,82	19	109	98	207	102	95	197	—
179	PELLIO INTELVI	10,19	72	352	379	731	374	398	772	77
180	PEREGO	4,31	275	577	607	1.184	564	594	1.158	4
181	PERLEDO	12,53	71	395	490	885	379	595	974	130
182	PESCATO	2,09	847	879	892	1.771	868	887	1.755	18
183	PIANELLO DEL LARIO	9,84	110	497	584	1.081	476	597	1.073	31
184	PIGRA	4,33	94	196	209	405	173	184	357	—
185	PLESIO	16,98	49	409	416	825	393	412	805	12

segue TAV. 1 — Superficie territoriale e densità - Popolazione residente e popolazione presente, per sesso

Codice dei Comuni	COMUNI	Superficie territoriale km ²	Densità ab/km ²	POPOLAZIONE RESIDENTE			POPOLAZIONE PRESENTE			
				Maschi	Femmine	TOTALE	Maschi	Femmine	TOTALE	
									N.	di cui temporaneamente presente
186	POGNANA LARIO	4,99	171	396	457	853	388	450	838	13
187	PONNA	6,00	55	164	163	327	164	162	326	—
188	PONTE LAMBRO	3,43	1.017	1.668	1.821	3.489	1.657	1.818	3.475	39
189	PORLEZZA	18,72	198	1.760	1.940	3.700	1.698	1.939	3.637	65
190	PREMANA	33,72	64	1.102	1.061	2.163	1.076	1.051	2.127	14
191	PRIMALUNA	22,82	73	831	842	1.673	821	830	1.651	10
192	PROSERPIO	2,35	294	336	355	691	333	351	684	6
193	PUSIANO	3,23	328	536	524	1.060	523	512	1.035	6
194	RAMPONIO VERNA	4,89	82	192	207	399	239	274	513	132
195	REZZAGO	3,85	75	150	137	287	148	133	281	1
196	ROBBIATE	4,67	903	2.056	2.163	4.219	2.008	2.148	4.156	33
197	RODERO	2,49	388	465	502	967	544	505	1.049	98
198	ROGENO	4,84	456	1.090	1.115	2.205	1.065	1.101	2.166	16
199	RONAGO	2,10	624	644	667	1.311	624	654	1.278	8
200	ROVAGNATE	4,60	437	973	1.035	2.008	948	1.029	1.977	7
201	ROVELLASCA	3,27	1.649	2.573	2.820	5.393	2.516	2.780	5.296	20
202	ROVELLO PORRO	5,83	937	2.616	2.846	5.462	2.581	2.831	5.412	36
203	SALA COMACINA	5,30	115	274	335	609	263	407	670	101
204	SAN BARTOLOMEO VAL CAVARGNA	11,14	111	597	638	1.235	573	622	1.195	17
205	SAN FEDELE INTELVI	10,96	123	647	703	1.350	630	692	1.322	8
206	SAN FERMO DELLA BATTAGLIA	3,13	1.113	1.720	1.765	3.485	1.721	1.775	3.496	89
207	SAN NAZZARO VAL CAVARGNA	13,26	41	265	278	543	248	257	505	—
208	SANT'ABBONDIO	7,03	119	395	443	838	378	425	803	3
209	SANTA MARIA HOE'	2,83	553	759	807	1.566	743	809	1.552	17
210	SANTA MARIA REZZONICO	11,52	106	595	629	1.224	562	617	1.179	11
211	SCHIGNANO	10,23	91	453	481	934	428	471	899	4
212	SENNA COMASCO	2,74	507	700	690	1.390	682	691	1.373	13
213	SIRONE	3,24	613	977	1.009	1.986	957	1.000	1.957	10
214	SIRTORI	4,31	437	950	933	1.883	936	919	1.855	9
215	SOLBIATE	4,14	450	890	975	1.865	924	1.066	1.990	176
216	SORICO	23,33	52	628	581	1.209	605	563	1.168	3
217	SORMANO	11,02	53	266	317	583	255	314	569	2
218	STAZZONA	7,46	85	329	304	633	318	301	619	2
219	SUEGLIO	4,22	55	108	124	232	103	119	222	2
220	SUELLO	2,60	510	676	651	1.327	663	642	1.305	7
221	TACENO	3,67	111	196	213	409	194	214	408	12
222	TAVERNERIO	11,97	420	2.430	2.602	5.032	2.418	2.581	4.999	84
223	TORNO	7,79	140	504	587	1.091	487	593	1.080	16
224	TREMENICO	8,88	41	182	178	360	168	175	343	1
225	TREMEZZO	8,38	154	625	663	1.288	691	686	1.377	137
226	TREZZONE	4,00	45	97	82	179	94	76	170	2
227	TURATE	10,12	704	3.472	3.656	7.128	3.462	3.615	7.077	93
228	UGGIATE-TREVANO	5,83	551	1.580	1.634	3.214	1.547	1.612	3.159	8
229	VALBRONA	13,92	148	988	1.066	2.054	964	1.058	2.022	14
230	VALGREGHENTINO	6,28	405	1.252	1.291	2.543	1.237	1.284	2.521	9
231	VALMADRERA	12,56	799	4.899	5.142	10.041	4.756	5.102	9.858	61
232	VALMOREA	3,18	671	1.023	1.111	2.134	997	1.109	2.106	16
233	VAL REZZO	6,59	39	136	120	256	133	118	251	—
234	VALSOLDA	31,68	66	1.035	1.059	2.094	1.029	1.059	2.088	123
235	VARENNA	11,22	71	384	415	799	404	414	818	52
236	VELESO	5,92	48	150	134	284	146	130	276	1
237	VENDROGNO	11,67	29	170	167	337	161	154	315	1
238	VENIANO	3,18	575	917	912	1.829	895	898	1.793	6
239	VERCANA	14,60	46	338	338	676	309	322	631	6
240	VERDERIO INFERIORE	3,90	375	701	760	1.461	684	755	1.439	3
241	VERDERIO SUPERIORE	2,64	494	621	684	1.305	605	677	1.282	2
242	VERTEMATE CON MINOPRIO	5,77	525	1.463	1.568	3.031	1.448	1.585	3.033	69
243	VESTRENO	2,72	113	154	154	308	147	144	291	4
244	VIGANO'	1,61	784	607	656	1.263	599	667	1.266	31
245	VILLA GUARDIA	7,74	771	2.824	3.140	5.964	2.767	3.125	5.892	61
246	ZELBIO	4,67	45	105	104	209	92	96	188	—
	TOTALE PROVINCIA	2.066,84	375	373.290	402.689	775.979	370.115	402.992	773.107	15.985

TAV. 2 - Popolazione residente temporaneamente assente per sesso, luogo di presenza e motivo dell'assenza

Codice dei Comuni	COMUNI	IN ALTRI COMUNI				ALL'ESTERO				TOTALE	
		TOTALE		di cui per motivi di lavoro		TOTALE		di cui per motivi di lavoro		MF	M
		MF	M	MF	M	MF	M	MF	M		
001	ABBADIA LARIANA	66	40	14	7	11	5	3	1	77	45
002	AIRUNO	84	47	27	12	6	2	1	1	90	49
003	ALBAVILLA	106	61	35	22	13	3	2	1	119	64
004	ALBESE CON CASSANO	71	42	9	6	6	4	6	4	77	46
005	ALBIOLO	37	24	7	4	11	5	5	2	48	29
006	ALSERIO	20	8	3	1	5	2	5	2	25	10
007	ALZATE BRIANZA	86	54	20	11	9	6	2	2	95	60
008	ANNONE DI BRIANZA	18	11	2	2	5	4	3	3	23	15
009	ANZANO DEL PARCO	59	33	11	5	4	3	4	3	63	36
010	APPIANO GENTILE	122	72	22	13	19	9	11	6	141	81
011	ARREGNO	31	16	7	5	5	3	2	1	36	19
012	AROSIO	63	45	14	11	5	4	3	3	68	49
013	ASSO	67	50	14	11	4	3	2	2	71	53
014	BALLABIO	36	21	11	4	5	2	4	2	41	23
015	BARNI	11	9	2	1	2	2	1	1	13	11
016	BARZAGO	43	26	13	7	8	5	5	3	51	31
017	BARZANO'	86	52	9	4	4	2	3	1	90	54
018	BARZIO	20	13	3	2	8	7	7	6	28	20
019	BELLAGIO	136	76	48	28	46	28	31	21	182	104
020	BELLANO	111	60	26	16	13	7	9	6	124	67
021	BENE LARIO	12	5	—	—	2	2	2	2	14	7
022	BEREZZO CON FIGLIARO	43	23	7	3	4	4	2	2	47	27
023	BINAGO	98	56	16	8	20	12	13	10	118	68
024	BIZZARONE	26	14	8	5	2	1	—	—	28	15
025	BLESSAGNO	5	3	1	1	2	1	2	1	7	4
026	BLEVIO	48	28	4	4	13	6	4	2	61	34
027	BOSISIO PARINI	54	33	12	6	5	3	2	1	59	36
028	BREGNANO	68	41	6	3	12	8	8	4	80	49
029	BRENNA	7	5	1	—	4	3	3	2	11	8
030	BRIENNO	14	11	6	4	9	6	6	5	23	17
031	BRIVIO	99	58	18	9	5	3	2	2	104	61
032	BRUNATE	77	36	21	11	11	6	5	4	88	42
033	BULCIAGO	41	30	7	5	2	1	1	1	43	31
034	BULGAROGRASSO	40	30	5	5	—	—	—	—	40	30
035	CABIATE	96	59	21	11	5	4	4	3	101	63
036	CADORAGO	94	60	10	7	16	12	9	9	110	72
037	CAGLIO	13	6	6	3	—	—	—	—	13	6
038	CAGNO	23	10	—	—	1	—	—	—	24	10
039	CALCO	61	37	15	8	2	1	1	1	63	38
040	CAMPIONE D'ITALIA	83	47	17	8	60	32	6	4	143	79
041	CANTU'	546	385	93	61	61	39	29	23	607	424
042	CANZO	121	60	22	10	9	6	5	3	130	66
043	CAPIAGO INTIMIANO	70	38	15	8	9	6	5	3	79	44
044	CARATE URIO	50	13	27	3	12	6	6	4	62	19
045	CARBONATE	63	37	12	8	5	3	4	3	68	40
046	CARIMATE	81	48	20	13	21	10	11	4	102	58
047	CARLAZZO	42	27	4	2	23	14	13	9	65	41
048	CARUGO	65	41	4	2	12	7	5	4	77	48
049	CASARGO	46	22	9	4	2	1	1	—	48	23
050	CASASCO D'INTELVI	25	9	14	4	1	—	—	—	26	9
051	CASATENOVO	194	122	34	15	33	18	17	11	227	140
052	CASLINO D'ERBA	41	22	4	2	—	—	—	—	41	22
053	CASNATE CON BERNATE	24	13	5	2	6	5	3	3	30	18
054	CASSAGO BRIANZA	78	46	14	7	6	3	2	2	84	49
055	CASSINA RIZZARDI	37	23	8	5	4	4	2	2	41	27
056	CASSINA VALSASSINA	6	4	2	1	—	—	—	—	6	4
057	CASTELLO DI BRIANZA	30	20	2	1	10	10	4	4	40	30
058	CASTELMARTE	14	8	2	—	—	—	—	—	14	8
059	CASTELNUOVO BOZZENTE	10	7	1	—	2	2	2	2	12	9
060	CASTIGLIONE D'INTELVI	21	10	4	2	11	5	7	2	32	15
061	CAVALLASCA	50	29	3	3	11	6	4	3	61	35
062	CAVARGNA	32	18	8	4	16	7	14	7	48	25

segue TAV. 2 — Popolazione residente temporaneamente assente per sesso, luogo di presenza e motivo dell'assenza

Codice dei Comuni	COMUNI	IN ALTRI COMUNI				ALL'ESTERO				TOTALE	
		TOTALE		di cui per motivi di lavoro		TOTALE		di cui per motivi di lavoro		MF	M
		MF	M	MF	M	MF	M	MF	M		
063	CERANO D'INTELVI	16	7	4	1	—	—	—	—	16	7
064	CERMENATE	174	111	34	21	43	24	33	20	217	135
065	CERNOBBIO	205	130	53	44	40	21	17	13	245	151
066	CERNUSCO LOMBARDONE	72	49	8	5	10	6	7	5	82	55
067	CESANA BRIANZA	13	11	1	1	3	2	1	1	16	13
068	CIRIMIDO	23	14	3	2	9	6	6	4	32	20
069	CIVATE	62	40	8	3	2	—	—	—	64	40
070	CIVENNA	17	10	6	4	1	1	1	1	18	11
071	CLAINO CON OSTENO	24	13	6	3	—	—	—	—	24	13
072	COLICO	147	81	29	15	30	22	20	16	177	103
073	COLLE BRIANZA	32	20	4	1	3	—	—	—	35	20
074	COLONNO	29	21	17	10	5	4	4	4	34	25
075	COMO	1.701	1.036	301	188	357	205	184	138	2.058	1.241
076	CONSIGLIO DI RUMO	25	14	3	1	12	4	8	4	37	18
077	CORRIDO	9	4	2	1	2	1	2	1	11	5
078	CORTENOVA	19	9	6	2	—	—	—	—	19	9
079	COSTA MASNAGA	74	50	9	5	21	13	16	9	95	63
080	CRANDOLA VALSASSINA	5	3	1	1	—	—	—	—	5	3
081	CREMELLA	43	25	19	11	4	3	2	2	47	28
082	CREMENO	27	14	7	4	—	—	—	—	27	14
083	CREMIA	23	13	6	2	8	6	7	6	31	19
084	CUCCIAGO	56	35	4	3	—	—	—	—	56	35
085	CUSINO	7	4	2	—	4	2	4	2	11	6
086	DERVIO	70	41	12	6	13	10	9	7	83	51
087	DIZZASCO	6	1	—	—	6	3	5	2	12	4
088	DOLZAGO	65	45	10	5	7	5	7	5	72	50
089	DOMASO	54	26	20	10	7	4	3	2	61	30
090	DONGO	87	40	22	6	20	7	4	2	107	47
091	DORIO	14	8	—	—	—	—	—	—	14	8
092	DOSSO DEL LIRO	9	3	3	1	—	—	—	—	9	3
093	DREZZO	20	11	4	3	3	1	3	1	23	12
094	ELLO	7	5	2	2	2	2	2	2	9	7
095	ERBA	364	204	76	39	56	33	36	22	420	237
096	ESINO LARIO	11	8	2	1	—	—	—	—	11	8
097	EUPILIO	40	26	4	4	2	—	—	—	42	26
098	FAGGETO LARIO	19	11	1	1	3	3	2	2	22	14
099	FALOPPIO	68	38	23	14	27	15	20	12	95	53
100	FENEGRO'	45	21	13	7	9	6	6	4	54	27
101	FIGINO SERENZA	81	58	7	4	15	5	7	4	96	63
102	FINO MORNASCO	166	102	27	16	21	15	12	8	187	117
103	GALBIATE	97	62	7	6	18	9	7	5	115	71
104	GARBAGNATE MONASTERO	30	20	7	2	11	8	10	7	41	28
105	GARLATE	64	35	7	4	—	—	—	—	64	35
106	GARZENO	47	34	12	8	23	16	19	12	70	50
107	GERA LARIO	27	14	11	6	13	8	11	7	40	22
108	GERMASINO	9	4	4	1	—	—	—	—	9	4
109	GIRONICO	30	15	3	1	11	7	4	4	41	22
110	GRANDATE	64	36	6	3	16	5	15	5	80	41
111	GRANDOLA ED UNITI	29	20	5	4	11	4	5	2	40	24
112	GRAVEDONA	66	35	19	12	10	7	5	5	76	42
113	GRIANTE	32	16	8	5	15	6	9	4	47	22
114	GUANZATE	86	46	14	8	14	9	9	6	100	55
115	IMBERSAGO	32	19	7	3	5	2	2	1	37	21
116	INTROBIO	50	29	12	8	2	2	1	1	52	31
117	INTROZZO	4	3	—	—	1	—	1	—	5	3
118	INVERIGO	136	91	27	17	15	11	14	11	151	102
119	LAGLIO	32	15	10	5	18	11	12	5	50	26
120	LAINO	26	15	7	5	—	—	—	—	26	15
121	LAMBRUGO	48	33	10	6	9	3	6	3	57	36
122	LANZO D'INTELVI	88	49	44	29	12	6	10	6	100	55
123	LASNIGO	7	6	3	2	1	—	1	—	8	6
124	LECCO	861	548	142	84	131	85	65	52	992	633

segue TAV. 2 — Popolazione residente temporaneamente assente per sesso, luogo di presenza e motivo dell'assenza

Codice dei Comuni	COMUNI	IN ALTRI COMUNI				ALL'ESTERO				TOTALE	
		TOTALE		di cui per motivi di lavoro		TOTALE		di cui per motivi di lavoro		MF	M
		MF	M	MF	M	MF	M	MF	M		
125	LENNO	34	19	6	3	6	5	5	4	40	24
126	LEZZENO	38	21	7	3	26	16	22	15	64	37
127	LIERNA	37	19	15	8	12	8	5	5	49	27
128	LIMIDO COMASCO	33	23	5	2	3	3	3	3	36	26
129	LIPOMO	97	56	17	11	14	5	3	1	111	61
130	LIVO	11	3	—	—	5	3	—	—	16	6
131	LOCATE VARESI NO	53	32	13	5	9	6	7	4	62	38
132	LOMAGNA	61	38	13	7	9	7	7	5	70	45
133	LOMAZZO	176	107	27	19	31	17	22	13	207	124
134	LONGONE AL SEGRINO	31	20	6	3	3	2	2	2	34	22
135	LUISAGO	41	20	10	6	5	4	5	4	46	24
136	LURAGO D'ERBA	98	47	12	8	14	9	7	5	112	56
137	LURAGO MARINONE	29	17	6	4	8	3	—	—	37	20
138	LURATE CACCIVIO	169	106	26	17	18	13	16	12	187	119
139	MAGREGLIO	16	6	7	1	2	1	—	—	18	7
140	MALGRATE	72	42	11	7	7	3	2	—	79	45
141	MANDELLO DEL LARIO	208	133	25	19	32	20	13	10	240	153
142	MARGNO	11	4	1	—	4	2	2	2	15	6
143	MARIANO COMENSE	293	183	43	25	32	16	15	9	325	199
144	MASLIANICO	72	41	12	8	18	10	15	10	90	51
145	MENAGGIO	101	54	34	20	28	15	11	8	129	69
146	MERATE	327	194	55	33	82	45	57	36	409	239
147	MERONE	59	30	6	4	7	5	4	4	66	35
148	MEZZEGRA	28	12	7	6	2	1	1	1	30	13
149	MISSAGLIA	121	61	26	14	21	16	9	8	142	77
150	MOGGIO	6	4	—	—	1	1	1	1	7	5
151	MOLTENO	41	23	2	1	2	2	2	2	43	25
152	MOLTRASIO	51	31	11	7	11	9	7	6	62	40
153	MONGUZZO	16	14	2	2	4	3	2	2	20	17
154	MONTANO LUCINO	58	33	10	5	8	3	7	3	66	36
155	MONTEMEZZO	8	4	3	2	13	8	3	3	21	12
247	MONTEVECCHIA	45	28	9	5	15	8	13	8	60	36
156	MONTICELLO BRIANZA	105	62	15	11	18	13	10	8	123	75
157	MONTORFANO	40	22	3	2	17	5	10	4	57	27
158	MORTERONE	4	2	—	—	—	—	—	—	4	2
159	MOZZATE	70	48	9	5	4	3	2	2	74	51
160	MUSSO	41	14	9	3	10	6	7	5	51	20
161	NESSO	51	29	18	10	26	18	19	13	77	47
162	NIBIONNO	55	32	13	6	3	1	—	—	58	33
163	NOVEDRATE	39	28	9	4	7	6	5	4	46	34
164	OGGIONO	132	75	27	12	14	8	6	5	146	83
165	OLGIATE COMASCO	170	108	19	11	23	14	12	9	193	122
166	OLGIATE MOLGORA	99	62	24	14	23	14	18	12	122	76
167	OLGINATE	110	69	18	12	6	5	3	3	116	74
168	OLIVETO LARIO	31	20	5	5	3	2	2	2	34	22
169	OLTRONA DI SAN MAMETTE	32	22	2	2	5	3	2	2	37	25
170	ORSENIGO	25	18	6	3	2	—	—	—	27	18
171	OSNAGO	49	28	11	4	10	5	2	2	59	33
172	OSSUCCIO	8	3	—	—	10	9	7	6	18	12
173	PADERNO D'ADDA	32	19	3	3	4	3	1	1	36	22
174	PAGNONA	21	12	10	5	2	2	2	2	23	14
175	PARE'	16	11	—	—	2	1	—	—	18	12
176	PARLASCO	11	7	8	5	3	2	3	2	14	9
177	PASTURO	30	18	7	5	2	1	1	1	32	19
178	PEGLIO	6	5	—	—	4	2	2	1	10	7
179	PELLIO INTELVI	31	21	9	5	5	5	3	3	36	26
180	PEREGO	29	14	10	5	1	1	1	1	30	15
181	PERLEDO	38	20	9	4	3	2	2	2	41	22
182	PESCATE	30	19	4	2	4	1	2	—	34	20
183	PIANELLO DEL LARIO	26	17	4	—	13	7	8	5	39	24
184	PIGRA	12	6	9	5	36	17	30	12	48	23
185	PLESIO	28	18	7	3	4	3	—	—	32	21

segue TAV. 2 — Popolazione residente temporaneamente assente per sesso, luogo di presenza e motivo dell'assenza

Codice dei Comuni	COMUNI	IN ALTRI COMUNI				ALL'ESTERO				TOTALE	
		TOTALE		di cui per motivi di lavoro		TOTALE		di cui per motivi di lavoro		MF	M
		MF	M	MF	M	MF	M	MF	M		
186	POGNANA LARIO	23	11	3	2	5	3	4	3	28	14
187	PONNA	1	—	—	—	—	—	—	—	1	—
188	PONTE LAMBRO	46	24	3	2	7	3	2	2	53	27
189	PORLEZZA	106	68	22	15	22	14	12	10	128	82
190	PREMANA	50	35	12	8	—	—	—	—	50	35
191	PRIMALUNA	32	14	4	2	—	—	—	—	32	14
192	PROSERPIO	11	7	1	1	2	—	1	—	13	7
193	PUSIANO	26	13	7	4	5	2	5	2	31	15
194	RAMPONIO VERNA	13	6	4	3	5	3	3	3	18	9
195	REZZAGO	7	2	3	—	—	—	—	—	7	2
196	ROBBIATE	81	52	8	6	15	9	9	5	96	61
197	RODERO	14	12	2	2	2	1	—	—	16	13
198	ROGENO	53	30	13	6	2	2	2	2	55	32
199	RONAGO	34	21	5	4	7	4	4	3	41	25
200	ROVAGNATE	34	23	5	1	4	1	2	—	38	24
201	ROVELLASCA	108	56	15	7	9	8	9	8	117	64
202	ROVELLO PORRO	84	51	14	6	2	2	2	2	86	53
203	SALA COMACINA	21	9	4	—	19	13	19	13	40	22
204	SAN BARTOLOMEO VAL CAVARGNA	36	21	12	5	21	12	17	10	57	33
205	SAN FEDELE INTELVI	33	17	4	4	3	3	1	1	36	20
206	SAN FERMO DELLA BATTAGLIA	65	42	15	10	13	7	10	6	78	49
207	SAN NAZZARO VAL CAVARGNA	18	7	9	1	20	10	14	10	38	17
208	SANT'ABBONDIO	20	7	3	—	18	10	16	9	38	17
209	SANTA MARIA HOE'	26	21	3	3	5	4	3	3	31	25
210	SANTA MARIA REZZONICO	33	23	6	5	23	13	15	9	56	36
211	SCHIGNANO	17	12	4	1	22	14	18	13	39	26
212	SENNA COMASCO	26	22	2	2	4	3	3	2	30	25
213	SIRONE	33	22	3	1	6	3	4	2	39	25
214	SIRTORI	35	18	10	4	2	1	—	—	37	19
215	SOLBIATE	43	27	4	3	8	5	7	5	51	32
216	SORICO	26	15	7	4	18	8	15	7	44	23
217	SORMANO	15	11	4	2	1	1	1	1	16	12
218	STAZZONA	16	11	5	3	—	—	—	—	16	11
219	SUEGLIO	11	5	5	2	1	1	1	1	12	6
220	SUELLO	26	18	2	—	3	—	1	—	29	18
221	TACENO	11	7	4	2	2	2	—	—	13	9
222	TAVERNERIO	95	53	11	5	22	13	17	12	117	66
223	TORNO	23	18	4	2	4	2	2	2	27	20
224	TREMENICO	16	12	4	2	2	2	2	2	18	14
225	TREMEZZO	36	20	14	8	12	8	7	6	48	28
226	TREZZONE	7	1	2	—	4	3	4	3	11	4
227	TURATE	138	80	16	10	6	5	3	2	144	85
228	UGGIATE-TREVANO	49	28	4	3	14	11	10	8	63	39
229	VALBRONA	42	27	4	1	4	2	4	2	46	29
230	VALGREGHENTINO	31	20	8	5	—	—	—	—	31	20
231	VALMADRERA	222	154	23	13	22	11	11	9	244	165
232	VALMOREA	30	21	6	4	14	11	11	8	44	32
233	VAL REZZO	4	3	—	—	1	—	1	—	5	3
234	VALSOLDA	78	41	14	6	51	25	21	9	129	66
235	VARENNA	30	17	5	1	3	1	—	—	33	18
236	VELESO	9	5	1	—	—	—	—	—	9	5
237	VENDROGNO	22	9	9	3	1	1	—	—	23	10
238	VENIANO	40	22	13	7	2	2	1	1	42	24
239	VERCANA	41	25	16	11	10	7	8	5	51	32
240	VERDERIO INFERIORE	23	16	—	—	2	1	2	1	25	17
241	VERDERIO SUPERIORE	21	15	5	3	4	3	2	2	25	18
242	VERTEMATE CON MINOPRIO	44	27	12	8	23	14	13	8	67	41
243	VESTRENO	19	8	11	4	2	1	2	1	21	9
244	VIGANO'	26	12	4	2	2	1	1	1	28	13
245	VILLA GUARDIA	107	64	19	9	26	16	23	16	133	80
246	ZELBIO	13	7	4	2	8	6	3	3	21	13
	TOTALE PROVINCIA	15.927	9.560	3.040	1.727	2.930	1.727	1.723	1.174	18.857	11.287

TAV. 3 - Popolazione residente per sesso e stato civile

Codice dei Comuni	COMUNI	MASCHI					FEMMINE				
		CELIBI	CONIUGATI	SEPARATI LEGALMENTE	VEDOVI	DIVORZIATI	NUBILI	CONIUGATE	SEPARATE LEGALMENTE	VEDOVE	DIVORZIATE
001	ABBADIA LARIANA	690	754	9	26	3	576	765	21	154	4
002	AIRUNO	575	606	4	30	—	534	634	3	144	2
003	ALBAVILLA	1.152	1.225	8	53	4	1.090	1.238	14	281	10
004	ALBESE CON CASSANO	837	944	11	73	2	831	949	13	279	3
005	ALBIOLO	411	454	2	23	3	414	472	3	108	1
006	ALSERIO	190	187	—	11	—	160	184	—	53	—
007	ALZATE BRIANZA	805	893	9	32	—	665	915	7	170	1
008	ANNONE DI BRIANZA	364	361	3	22	—	298	368	—	63	—
009	ANZANO DEL PARCO	304	280	2	13	—	261	286	2	85	1
010	APPIANO GENTILE	1.412	1.498	13	59	8	1.416	1.528	19	392	4
011	ARREGNO	155	164	3	6	2	127	170	—	74	1
012	AROSIO	874	857	5	50	—	779	874	5	217	1
013	ASSO	598	654	5	37	3	543	689	10	204	8
014	BALLABIO	487	483	8	14	1	390	481	10	107	—
015	BARNI	93	95	—	14	—	73	94	—	31	1
016	BARZAGO	492	429	3	16	—	412	425	3	122	—
017	BARZANO'	932	992	8	38	3	868	993	9	259	4
018	BARZIO	284	297	6	19	1	298	296	2	102	1
019	BELLAGIO	720	736	14	58	7	631	739	16	257	11
020	BELLANO	806	810	18	57	3	802	845	10	249	3
021	BENE LARIO	83	66	2	4	—	49	67	2	31	1
022	BEREGAZZO CON FIGLIARO	488	506	6	23	2	429	503	6	117	1
023	BINAGO	763	792	5	42	2	719	813	10	212	2
024	BIZZARONE	241	284	1	11	2	224	302	2	62	2
025	BLESSAGNO	57	45	2	2	—	43	43	—	27	1
026	BLEVIO	335	329	7	20	4	277	327	3	121	9
027	BOSISIO PARINI	689	575	4	31	3	649	584	1	167	5
028	BREGNANO	859	874	7	28	1	809	874	3	262	2
029	BRENNA	328	365	—	12	—	297	389	1	82	—
030	BRIENNO	95	92	3	7	1	81	90	—	34	—
031	BRIVIO	902	861	7	30	5	796	891	7	283	4
032	BRUNATE	394	419	7	23	2	314	430	18	122	5
033	BULCIAGO	531	566	1	30	2	485	565	4	141	1
034	BULGAROGRASSO	515	567	7	27	2	500	578	8	137	1
035	CABIATE	1.352	1.438	12	46	2	1.222	1.450	5	381	2
036	CADORAGO	1.229	1.275	17	57	5	1.113	1.305	22	323	7
037	CAGLIO	80	104	1	8	—	75	101	—	28	—
038	CAGNO	291	355	4	14	—	281	364	4	87	3
039	CALCO	648	696	8	31	1	619	705	6	187	1
040	CAMPIONE D'ITALIA	459	554	19	24	17	452	512	18	115	13
041	CANTU'	8.475	8.984	93	337	24	7.467	9.103	114	2.133	30
042	CANZO	903	1.050	23	47	3	824	1.073	19	272	7
043	CAPIAGO INTIMIANO	942	1.043	7	32	1	934	1.077	3	221	2
044	CARATE URIO	265	296	6	16	—	268	298	7	88	4
045	CARBONATE	514	534	4	12	2	410	531	4	138	2
046	CARIMATE	735	779	9	33	2	623	801	7	133	3
047	CARLAZZO	530	542	6	32	2	528	544	11	141	3
048	CARUGO	1.115	1.090	7	45	1	1.015	1.094	7	218	1
049	CASARGO	204	208	2	13	1	180	210	2	60	1
050	CASASCO D'INTELVI	67	101	1	5	—	72	105	1	40	1
051	CASATENOVINO	2.461	2.490	19	89	6	2.147	2.516	21	611	4
052	CASLINO D'ERBA	307	373	4	15	—	291	373	1	102	2
053	CASNATE CON BERNATE	695	803	6	35	1	595	822	3	177	—
054	CASSAGO BRIANZA	835	898	2	32	3	734	903	9	180	—
055	CASSINA RIZZARDI	418	426	6	16	3	403	426	5	99	1
056	CASSINA VALSASSINA	95	92	—	7	—	86	93	—	24	—
057	CASTELLO DI BRIANZA	449	404	1	23	—	387	408	2	89	3
058	CASTELMARTE	184	239	1	12	2	185	242	1	43	1
059	CASTELNUOVO BOZZENTE	123	135	—	1	1	140	137	1	30	—
060	CASTIGLIONE D'INTELVI	129	153	1	5	1	97	156	2	48	2
061	CAVALLASCA	542	594	7	16	1	491	607	7	99	4
062	CAVARGNA	140	94	—	9	—	86	94	—	34	—

segue TAV. 3 — Popolazione residente per sesso e stato civile

Codice dei Comuni	COMUNI	MASCHI					FEMMINE				
		CELIBI	CONIUGATI	SEPARATI LEGALMENTE	VEDOVI	DIVORZIATI	NUBILI	CONIUGATE	SEPARATE LEGALMENTE	VEDOVE	DIVORZIATE
063	CERANO D'INTELVI	81	99	1	10	—	107	103	—	27	1
064	CERMENATE	1.760	1.790	25	72	7	1.559	1.804	24	466	9
065	CERNOBBIO	1.620	1.872	33	82	6	1.545	1.908	33	614	15
066	CERNUSCO LOMBARDONE	684	813	10	28	1	616	840	8	213	1
067	CESANA BRIANZA	490	475	1	22	—	412	482	2	81	—
068	CIRIMIDO	418	397	2	11	3	383	400	1	121	1
069	CIVATE	744	718	5	25	2	680	733	5	179	1
070	CIVENNA	180	157	4	8	1	141	161	4	51	1
071	CLAINO CON OSTENO	151	147	3	8	1	106	148	2	47	—
072	COLICO	1.329	1.279	19	65	4	1.060	1.322	15	372	5
073	COLLE BRIANZA	268	239	4	22	—	252	252	2	58	1
074	COLONNO	141	156	1	8	2	138	156	—	64	—
075	COMO	20.651	22.588	431	1.091	158	20.307	22.660	615	6.784	286
076	CONSIGLIO DI RUMO	264	273	4	16	—	222	276	5	76	—
077	CORRIDO	146	152	1	17	—	136	159	2	44	1
078	CORTENOVA	305	283	—	10	1	253	289	—	81	—
079	COSTA MASNAGA	1.020	976	6	33	3	904	988	5	242	—
080	CRANDOLA VALSASSINA	67	53	—	2	—	49	58	—	21	—
081	CREMELLA	284	306	3	15	1	245	306	4	70	—
082	CREMENO	200	186	4	14	—	172	182	3	49	—
083	CREMIA	190	198	—	10	—	169	199	1	59	—
084	CUCCIAGO	504	560	5	21	2	465	577	3	136	—
085	CUSINO	61	77	—	3	—	41	77	—	14	1
086	DERVIO	624	703	6	31	1	538	714	9	189	2
087	DIZZASCO	71	81	1	7	1	61	82	—	40	—
088	DOLZAGO	475	443	2	19	1	403	445	1	90	2
089	DOMASO	282	355	11	16	1	311	355	3	98	2
090	DONGO	785	863	13	46	2	669	878	16	208	2
091	DORIO	81	99	—	4	—	68	96	3	35	—
092	DOSSO DEL LIRO	121	85	—	5	1	65	87	—	31	—
093	DREZZO	207	244	2	9	—	178	243	4	61	1
094	ELLO	154	160	—	5	—	185	164	1	39	1
095	ERBA	3.626	3.921	38	156	11	3.434	4.040	56	988	16
096	ESINO LARIO	179	194	1	10	1	180	199	—	55	—
097	EUPILIO	412	455	3	15	—	388	452	1	119	1
098	FAGGETO LARIO	247	238	3	23	3	160	234	3	88	1
099	FALOPPIO	708	754	9	26	1	647	763	10	163	—
100	FENEGRO'	525	511	4	26	—	458	516	3	168	—
101	FIGINO SERENZA	937	991	7	37	—	883	1.000	6	205	2
102	FINO MORNASCO	1.753	1.840	32	68	9	1.516	1.897	26	453	9
103	GALBIATE	1.652	1.659	14	97	5	1.553	1.664	13	381	2
104	GARBAGNATE MONASTERO	408	366	3	17	2	386	372	4	116	—
105	GARLATE	544	561	10	24	1	442	564	8	107	2
106	GARZENO	419	330	1	23	—	279	329	1	97	—
107	GERA LARIO	241	215	3	15	2	170	223	3	70	1
108	GERMASINO	67	64	—	6	—	45	63	—	22	—
109	GIRONICO	391	376	5	9	—	331	390	1	91	—
110	GRANDATE	595	683	5	28	2	597	693	9	163	3
111	GRANDOLA ED UNITI	273	267	3	20	2	194	269	3	109	3
112	GRAVEDONA	599	651	9	48	1	597	680	4	202	1
113	GRIANTE	161	182	2	8	2	150	185	3	72	2
114	GUANZATE	918	882	14	30	1	783	920	16	200	4
115	IMBERSAGO	352	391	3	13	1	326	400	3	128	1
116	INTROBIO	347	326	4	15	1	271	327	2	74	2
117	INTROZZO	27	48	—	4	—	27	49	—	16	—
118	INVERIGO	1.673	1.845	17	68	7	1.573	1.854	12	462	1
119	LAGLIO	201	226	6	9	—	196	232	3	72	2
120	LAINO	104	126	1	8	—	89	126	1	43	1
121	LAMBRUGO	411	448	4	9	2	411	450	4	116	1
122	LANZO D'INTELVI	317	347	8	20	3	256	350	5	148	3
123	LASNIGO	88	99	—	7	1	59	107	—	35	—
124	LECCO	11.236	12.209	174	569	34	10.799	12.284	210	3.776	86

segue TAV. 3 — Popolazione residente per sesso e stato civile

Codice dei Comuni	COMUNI	MASCHI					FEMMINE				
		CELIBI	CONIUGATI	SEPARATI LEGALMENTE	VEDOVI	DIVORZIATI	NUBILI	CONIUGATE	SEPARATE LEGALMENTE	VEDOVE	DIVORZIATE
125	LENNO	346	391	3	27	3	327	388	7	128	2
126	LEZZENO	419	518	2	27	3	361	518	2	128	2
127	LIERNA	351	363	5	27	2	309	366	3	120	3
128	LIMIDO COMASCO	418	452	1	13	1	348	459	2	115	2
129	LIPOMO	1.127	1.335	28	36	5	1.089	1.384	28	197	11
130	LIVO	55	56	—	5	—	42	59	1	15	—
131	LOCATE VARESINO	702	826	6	31	—	631	828	2	188	1
132	LOMAGNA	732	855	7	24	1	705	856	6	205	2
133	LOMAZZO	1.546	1.821	16	68	4	1.486	1.828	21	453	5
134	LONGONE AL SEGRINO	266	306	5	9	—	214	306	5	46	—
135	LUISAGO	420	473	7	22	—	385	477	7	127	2
136	LURAGO D'ERBA	1.001	1.012	15	40	1	913	1.026	14	239	5
137	LURAGO MARINONE	380	400	3	17	2	368	403	4	88	—
138	LURATE CACCIVIO	2.113	2.260	22	95	1	2.020	2.293	35	528	6
139	MAGREGLIO	64	69	1	3	—	60	83	—	32	—
140	MALGRATE	854	980	13	21	1	800	1.023	28	190	4
141	MANDELLO DEL LARIO	2.197	2.439	27	100	9	2.019	2.442	30	622	10
142	MARGNO	87	87	—	4	1	81	82	2	18	—
143	MARIANO COMENSE	4.291	4.495	34	183	6	3.898	4.555	32	908	9
144	MASLIANICO	786	951	17	35	3	700	952	20	232	11
145	MENAGGIO	661	734	13	35	2	719	743	10	234	6
146	MERATE	2.930	3.351	26	140	5	2.914	3.404	34	870	13
147	MERONE	679	752	5	23	1	636	761	8	153	1
148	MEZZEGRA	206	235	5	21	1	176	235	4	93	3
149	MISSAGLIA	1.498	1.595	11	70	3	1.383	1.622	7	383	2
150	MOGGIO	108	92	1	5	2	87	92	2	20	—
151	MOLTENO	641	595	4	26	3	584	622	—	138	3
152	MOLTRASIO	417	490	10	30	2	378	495	15	147	4
153	MONGUZZO	267	310	1	11	2	259	309	2	83	—
154	MONTANO LUCINO	793	863	9	36	3	739	868	12	187	1
155	MONTEMEZZO	93	63	1	6	—	58	62	—	19	—
247	MONTEVECCHIA	439	451	3	18	—	400	453	4	81	2
156	MONTICELLO BRIANZA	899	963	4	47	4	837	969	6	275	1
157	MONTORFANO	458	501	11	13	2	443	532	9	111	3
158	MORTERONE	11	8	—	—	—	10	8	—	—	—
159	MOZZATE	1.107	1.381	11	50	2	985	1.392	13	340	4
160	MUSSO	241	239	3	10	1	192	243	2	69	1
161	NESSO	310	337	7	15	3	224	336	3	134	5
162	NIBIONNO	684	702	4	31	—	639	737	4	168	—
163	NOVEDRATE	507	557	4	24	—	419	563	4	101	1
164	OGGIONO	1.659	1.734	13	71	6	1.672	1.771	16	418	5
165	OLGIATE COMASCO	2.161	2.295	14	88	7	2.092	2.329	23	582	5
166	OLGIATE MOLGORA	1.081	1.140	9	49	1	963	1.171	7	304	2
167	OLGINATE	1.449	1.661	11	55	3	1.329	1.690	25	332	4
168	OLIVETO LARIO	215	232	5	13	1	185	225	2	86	1
169	OLTRONA DI SAN MAMETTE	380	389	2	22	2	337	396	2	95	1
170	ORSENIGO	414	466	3	25	—	349	470	4	93	—
171	OSNAGO	780	927	10	36	1	731	941	5	334	3
172	OSSUCCIO	210	226	1	17	1	160	227	2	81	—
173	PADERNO D'ADDA	547	647	3	25	—	474	661	2	197	2
174	PAGNONA	154	121	—	3	—	116	126	1	28	—
175	PARE'	283	325	—	9	—	252	332	1	65	1
176	PARLASCO	44	30	—	4	—	27	29	—	12	—
177	PASTURO	338	343	—	18	2	313	342	—	79	—
178	PEGLIO	49	52	—	8	—	36	52	—	10	—
179	PELLIO INTELVI	173	167	1	10	1	151	170	2	54	2
180	PEREGO	301	267	1	8	—	274	268	2	62	1
181	PERLEDO	198	184	1	12	—	195	218	2	74	1
182	PESCATO	407	449	8	14	1	348	452	6	86	—
183	PIANELLO DEL LARIO	222	253	3	19	—	258	252	1	70	3
184	PIGRA	81	106	—	9	—	63	104	—	42	—
185	PLESIO	186	209	2	10	2	151	204	—	61	—

segue TAV. 3 — Popolazione residente per sesso e stato civile

Codice dei Comuni	COMUNI	MASCHI					FEMMINE				
		CELIBI	CONIUGATI	SEPARATI LEGALMENTE	VEDOVI	DIVORZIATI	NUBILI	CONIUGATE	SEPARATE LEGALMENTE	VEDOVE	DIVORZIATE
186	POGNANA LARIO	176	207	1	12	—	167	208	2	79	1
187	PONNA	71	88	—	5	—	50	89	—	23	1
188	PONTE LAMBRO	742	879	13	32	2	679	903	18	216	5
189	PORLEZZA	838	871	10	36	5	799	877	15	243	6
190	PREMANA	624	463	2	12	1	526	467	1	67	—
191	PRIMALUNA	442	365	2	20	2	347	368	2	125	—
192	PROSERPIO	168	161	—	6	1	151	163	2	38	1
193	PUSIANO	265	255	2	14	—	215	256	4	49	—
194	RAMPONIO VERNA	88	97	—	7	—	73	96	1	36	1
195	REZZAGO	76	66	—	8	—	50	62	1	24	—
196	ROBBIATE	914	1.095	7	38	2	812	1.105	6	238	2
197	RODERO	246	212	3	4	—	209	209	7	77	—
198	ROGENO	540	522	1	27	—	434	519	3	157	2
199	RONAGO	314	310	6	11	3	258	328	4	73	4
200	ROVAGNATE	478	464	1	29	1	435	468	—	132	—
201	ROVELLASCA	1.162	1.351	10	48	2	1.031	1.356	11	417	5
202	ROVELLO PORRO	1.194	1.358	14	46	4	1.083	1.391	15	354	3
203	SALA COMACINA	121	137	1	13	2	150	136	3	45	1
204	SAN BARTOLOMEO VAL CAVARGNA	310	271	2	13	1	281	267	—	90	—
205	SAN FEDELE INTELVI	293	318	5	31	—	275	320	6	99	3
206	SAN FERMO DELLA BATTAGLIA	781	886	15	36	2	666	895	15	183	6
207	SAN NAZZARO VAL CAVARGNA	145	112	1	7	—	127	116	—	34	1
208	SANT'ABBONDIO	188	194	—	10	3	177	193	—	70	3
209	SANTA MARIA HOE'	381	365	2	11	—	348	367	1	91	—
210	SANTA MARIA REZZONICO	277	302	1	14	1	224	308	5	90	2
211	SCHIGNANO	222	218	4	9	—	168	225	2	86	—
212	SENNA COMASCO	340	347	3	10	—	280	352	5	53	—
213	SIRONE	486	468	—	23	—	436	471	3	98	1
214	SIRTORI	456	466	6	22	—	364	472	3	94	—
215	SOLBIATE	419	451	1	18	1	401	448	5	121	—
216	SORICO	349	252	4	21	2	244	257	6	73	1
217	SORMANO	111	142	2	10	1	120	143	2	51	1
218	STAZZONA	178	142	1	8	—	120	147	—	37	—
219	SUEGLIO	46	59	—	2	1	33	60	—	31	—
220	SUELLO	352	303	3	18	—	297	301	2	51	—
221	TACENO	95	95	1	4	1	74	107	—	32	—
222	TAVERNERIO	1.083	1.278	14	49	6	985	1.276	12	323	6
223	TORNO	223	257	8	15	1	234	261	3	87	2
224	TREMENICO	79	99	—	4	—	54	96	—	28	—
225	TREMEZZO	285	310	3	26	1	227	322	2	111	1
226	TREZZONE	52	38	—	7	—	32	40	—	10	—
227	TURATE	1.635	1.727	10	98	2	1.380	1.757	15	496	8
228	UGGIATE-TREVANO	771	763	7	38	1	662	757	7	204	4
229	VALBRONA	452	501	4	27	4	396	506	5	158	1
230	VALGREGHENTINO	603	620	1	28	—	534	627	1	129	—
231	VALMADRERA	2.304	2.460	30	100	5	2.196	2.478	25	435	8
232	VALMOREA	479	512	8	23	1	450	523	5	130	3
233	VAL REZZO	75	49	1	11	—	57	49	—	14	—
234	VALSOLDA	505	485	10	29	6	394	491	9	153	12
235	VARENNA	171	202	1	9	1	152	197	1	62	3
236	VELESO	69	69	2	9	1	43	70	—	21	—
237	VENDROGNO	91	69	—	10	—	67	66	—	34	—
238	VENIANO	453	442	4	15	3	388	442	2	76	4
239	VERCANA	175	151	1	11	—	144	152	1	40	1
240	VERDERIO INFERIORE	316	365	2	18	—	291	372	—	97	—
241	VERDERIO SUPERIORE	276	325	4	16	—	246	334	3	100	1
242	VERTEMATE CON MINOPRIO	686	734	5	37	1	637	736	9	185	1
243	VESTRENO	75	71	1	7	—	56	72	1	24	1
244	VIGANO'	293	300	2	12	—	259	301	—	96	—
245	VILLA GUARDIA	1.223	1.513	19	65	4	1.256	1.521	14	342	7
246	ZELBIO	48	47	2	8	—	29	47	—	27	1
	TOTALE PROVINCIA	175.163	187.052	2.131	8.326	618	160.792	189.374	2.431	49.158	934

TAV. 4 - Popolazione residente

A —

Codice dei Comuni	COMUNI	CLASSI QUINQUENNALI DI ETÀ (anni)										
		Meno di 5	5 - 9	10 - 14	15 - 19	20 - 24	25 - 29	30 - 34	35 - 39	40 - 44	45 - 49	50 - 54
001	ABBADIA LARIANA	191	241	244	217	201	218	286	216	237	182	175
002	AIRUNO	161	176	195	229	195	184	193	157	150	182	156
003	ALBAVILLA	321	351	391	412	380	366	431	343	351	332	297
004	ALBESE CON CASSANO	199	302	276	267	237	248	335	285	248	249	256
005	ALBIOLO	101	140	143	175	157	145	121	115	131	117	132
006	ALSERIO	65	55	59	60	57	66	69	66	45	48	36
007	ALZATE BRIANZA	246	279	269	277	252	280	312	231	248	215	218
008	ANNONE DI BRIANZA	90	123	106	114	100	115	127	99	101	100	95
009	ANZANO DEL PARCO	56	77	102	104	100	90	98	82	101	78	86
010	APPIANO GENTILE	392	482	520	521	497	454	484	401	477	411	403
011	ARREGNO	34	42	43	63	56	41	52	42	46	52	32
012	ARIOSIO	227	290	306	270	278	282	281	227	312	260	240
013	ASSO	138	174	201	230	216	163	183	152	175	190	204
014	BALLABIO	157	142	147	144	164	183	156	138	140	101	110
015	BARNI	22	26	26	23	31	28	31	33	17	20	26
016	BARZAGO	110	157	144	140	164	149	141	137	130	110	120
017	BARZANO'	247	342	313	301	286	308	351	278	299	268	247
018	BARZIO	74	109	77	100	77	94	103	83	73	90	76
019	BELLAGIO	139	211	225	241	188	207	168	206	209	212	206
020	BELLANO	187	230	264	280	228	212	235	215	243	232	232
021	BENE LARIO	17	27	25	18	14	18	28	29	22	14	14
022	BEREGAZZO CON FIGLIARO	157	145	166	149	178	175	181	157	142	122	99
023	BINAGO	207	262	273	285	250	231	270	207	212	217	197
024	BIZZARONE	79	106	82	76	80	93	114	74	87	57	53
025	BLESSAGNO	14	12	18	20	11	14	15	9	20	12	8
026	BLEVIO	67	94	110	121	106	104	108	79	104	99	105
027	BOSISIO PARINI	195	207	198	243	197	215	226	170	204	164	186
028	BREGNANO	209	314	339	305	237	248	247	248	295	252	220
029	BRENNA	124	81	117	113	126	168	112	74	90	94	71
030	BRIENNO	15	28	34	32	22	21	35	25	27	36	22
031	BRIVIO	208	311	300	336	268	270	310	246	280	259	205
032	BRUNATE	108	124	113	134	129	126	135	119	134	88	107
033	BULCIAGO	124	184	185	197	202	179	159	144	172	170	151
034	BULGAROGROSSO	156	206	217	170	165	166	215	171	161	155	140
035	CABIAATE	343	469	510	507	454	402	467	427	430	381	392
036	CADORAGO	311	423	481	398	389	370	390	389	407	362	278
037	CAGLIO	19	27	26	25	16	23	39	23	24	17	15
038	CAGNO	61	109	117	121	98	91	105	91	111	99	80
039	CALCO	172	197	258	234	192	194	229	214	215	210	192
040	CAMPIONE D'ITALIA	89	123	156	170	135	140	158	164	170	190	148
041	CANTU'	2.147	2.878	2.998	3.285	2.768	2.865	2.871	2.306	2.735	2.412	2.287
042	CANZO	211	311	316	327	295	302	338	256	306	268	267
043	CAPIAGO INTIMIANO	259	349	377	397	289	297	320	259	322	300	249
044	CARATE URIO	66	79	84	109	98	75	67	89	90	90	87
045	CARBONATE	113	187	194	204	160	119	159	173	172	144	134
046	CARIMATE	184	242	271	267	248	187	269	190	237	244	178
047	CARLAZZO	139	195	219	207	158	139	190	168	174	146	121
048	CARUGO	271	350	398	442	420	338	349	296	343	327	322
049	CASARGO	39	55	62	74	80	57	51	42	57	76	66
050	CASASCO D'INTELVI	15	22	37	17	18	20	19	25	24	34	28
051	CASATENOVO	639	743	849	877	771	770	858	710	799	692	632
052	CASLINO D'ERBA	74	108	107	103	105	86	119	101	89	97	98
053	CASNATE CON BERNATE	213	265	215	250	204	243	301	256	231	199	174
054	CASSAGO BRIANZA	280	273	253	279	298	341	359	221	237	197	184
055	CASSINA RIZZARDI	115	172	147	159	138	128	139	142	140	137	104
056	CASSINA VALSASSINA	23	27	30	37	17	29	29	37	29	25	22
057	CASTELLO DI BRIANZA	133	144	136	144	137	154	143	128	119	94	114
058	CASTELMARTE	64	85	71	55	63	64	86	77	68	46	47
059	CASTELNUOVO BOZZENTE	34	37	41	49	31	33	37	25	42	34	38
060	CASTIGLIONE D'INTELVI	29	52	40	40	22	37	39	50	42	42	30
061	CAVALLASCA	183	192	214	165	185	171	209	176	168	159	153
062	CAVARGNA	26	24	39	58	34	32	15	24	33	29	39

per sesso e classe di età

TOTALE

TOTALE						PARTICOLARI CLASSI DI ETÀ (anni)									Codice dei Comuni
55 - 59	60 - 64	65 - 69	70 - 74	75 e più	TOTALE	Meno di 3	3 - 5	6 - 10	11 - 13	14 - 17	18	19 - 20	21 - 24		
151	92	139	93	119	3.002	107	128	249	154	165	47	74	170	001	
131	103	124	95	101	2.532	95	98	185	115	176	43	90	154	002	
282	217	232	179	190	5.075	175	214	357	234	349	69	140	317	003	
217	162	234	165	262	3.942	98	158	298	167	214	57	97	192	004	
107	58	74	86	89	1.891	56	71	140	86	135	34	68	126	005	
31	29	42	27	30	785	37	36	57	36	50	18	20	42	006	
191	103	145	114	117	3.497	139	165	287	173	208	59	85	207	007	
105	55	53	47	49	1.479	48	69	121	56	98	26	34	81	008	
68	40	60	58	34	1.234	36	38	78	56	87	22	45	77	009	
319	218	241	233	296	6.349	221	247	495	315	443	94	203	394	010	
42	28	44	32	53	702	19	26	40	28	41	14	20	50	011	
183	125	124	127	130	3.662	130	156	288	182	246	50	101	218	012	
172	124	161	132	136	2.751	86	84	191	109	182	48	80	179	013	
96	61	85	76	81	1.981	99	92	139	90	117	27	61	129	014	
29	23	16	19	31	401	13	14	26	16	19	4	10	26	015	
119	53	99	68	61	1.902	65	71	162	84	122	32	49	130	016	
221	137	164	148	196	4.106	146	169	342	196	238	52	112	234	017	
75	54	67	66	88	1.306	44	49	106	49	86	12	27	64	018	
211	151	171	182	262	3.189	80	93	223	126	195	50	78	159	019	
207	167	184	211	276	3.603	110	118	235	167	220	50	109	180	020	
15	12	22	12	18	305	8	12	32	15	13	3	9	9	021	
102	65	87	67	89	2.081	84	103	141	102	130	32	49	154	022	
174	115	164	144	152	3.360	114	145	258	166	230	61	99	204	023	
50	54	51	35	40	1.131	56	39	106	50	68	10	29	65	024	
10	6	26	13	12	220	9	6	13	11	17	5	4	10	025	
69	57	76	55	78	1.432	36	42	104	67	94	24	49	82	026	
139	82	96	84	102	2.708	114	130	195	119	196	47	87	152	027	
183	121	152	161	188	3.719	114	159	306	218	262	62	87	196	028	
86	56	67	51	44	1.474	73	67	88	70	94	22	56	91	029	
10	19	25	27	25	403	9	12	30	18	26	7	11	18	030	
206	122	179	121	165	3.786	122	164	294	181	275	59	114	214	031	
109	73	74	70	91	1.734	65	74	120	64	109	24	51	101	032	
130	71	100	88	70	2.326	66	102	172	117	170	34	63	168	033	
121	66	81	76	76	2.342	85	105	212	125	157	30	72	128	034	
311	191	230	218	178	5.910	193	235	499	306	413	83	195	359	035	
247	204	252	232	220	5.353	171	203	454	265	390	65	157	297	036	
35	25	30	22	31	397	12	13	27	17	19	5	9	11	037	
69	44	72	55	80	1.403	34	48	112	77	94	27	30	84	038	
187	95	116	97	100	2.902	110	97	216	153	201	46	74	156	039	
147	108	118	89	78	2.183	53	52	127	98	130	44	65	104	040	
2.027	1.205	1.484	1.207	1.285	36.760	1.222	1.469	2.893	1.821	2.657	603	1.240	2.171	041	
262	147	211	200	204	4.221	120	167	302	181	271	69	112	238	042	
225	136	174	148	161	4.262	153	165	369	219	328	77	119	241	043	
60	59	59	59	77	1.248	38	41	81	60	78	22	36	80	044	
107	59	87	80	59	2.151	59	83	195	119	157	42	76	127	045	
183	94	134	90	107	3.125	100	125	253	160	244	38	98	194	046	
144	70	98	76	95	2.339	72	108	204	129	168	52	65	120	047	
209	114	167	120	127	4.593	152	178	371	243	357	85	158	337	048	
65	37	29	32	59	881	22	24	57	42	64	10	28	63	049	
16	24	29	20	45	393	8	12	25	18	22	3	7	14	050	
596	386	402	303	337	10.364	371	406	777	502	716	179	316	612	051	
96	70	72	67	76	1.468	44	57	102	63	89	18	39	85	052	
137	96	134	98	121	3.137	109	155	273	113	197	48	83	169	053	
207	121	130	96	120	3.596	177	145	280	148	227	50	118	238	054	
70	52	62	48	50	1.803	71	69	179	86	127	29	69	101	055	
23	13	14	21	21	397	14	17	22	22	35	1	8	15	056	
105	63	59	56	37	1.766	83	77	149	78	116	25	59	107	057	
49	31	37	35	32	910	38	45	88	39	46	6	20	56	058	
38	21	30	34	44	568	22	21	33	25	42	10	15	24	059	
30	23	33	52	33	594	18	22	54	17	29	14	10	19	060	
103	66	75	70	79	2.368	95	128	188	131	146	37	63	151	061	
22	19	16	20	27	457	18	10	29	21	46	16	13	28	062	

segue TAV. 4 — Popolazione residente

A —

Codice dei Comuni	COMUNI	CLASSI QUINQUENNALI DI ETÀ (anni)										
		Meno di 5	5 - 9	10 - 14	15 - 19	20 - 24	25 - 29	30 - 34	35 - 39	40 - 44	45 - 49	50 - 54
063	CERANO D'INTELVI	20	45	44	32	23	19	35	29	27	17	25
064	CERMENATE	446	583	632	690	597	598	582	471	566	480	457
065	CERNOBBIO	377	496	592	619	500	487	545	499	620	532	536
066	CERNUSCO LOMBARDONE	190	238	212	223	224	249	302	230	229	200	223
067	CESANA BRIANZA	153	166	180	147	159	185	191	147	140	105	102
068	CIRIMIDO	107	117	136	136	127	120	127	119	131	112	101
069	CIVATE	179	198	224	239	249	221	228	187	214	219	208
070	CIVENNA	31	41	72	61	46	37	43	46	66	42	47
071	CLAINO CON OSTENO	38	37	40	44	40	53	38	30	38	36	37
072	COLICO	320	359	437	450	403	379	405	356	402	339	331
073	COLLE BRIANZA	82	77	80	101	85	87	86	66	68	61	64
074	COLONNO	28	39	43	39	39	43	56	33	45	45	48
075	COMO	4.191	6.083	7.016	7.531	6.697	6.081	6.677	6.127	6.971	6.614	6.576
076	CONSIGLIO DI RUMO	65	69	86	87	80	77	75	67	74	88	79
077	CORRIDO	39	58	58	43	47	45	57	39	33	41	42
078	CORTENOVA	72	92	108	118	98	69	93	85	89	85	68
079	COSTA MASNAGA	301	297	320	354	330	312	312	240	290	296	311
080	CRANDOLA VALSASSINA	7	21	24	16	18	13	19	18	16	17	17
081	CREMELLA	75	99	90	89	123	91	106	89	96	68	65
082	CREMENO	52	67	60	55	52	57	56	68	49	55	40
083	CREMIA	50	73	68	51	59	57	64	55	61	39	60
084	CUCCIAGO	131	199	192	184	168	147	188	143	170	140	150
085	CUSINO	11	17	19	28	19	14	16	17	17	20	26
086	DERVIO	151	172	211	231	183	191	180	191	213	189	193
087	DIZZASCO	11	23	17	16	20	18	29	17	18	26	16
088	DOLZAGO	119	159	164	171	153	139	135	115	147	135	125
089	DOMASO	84	101	112	94	83	110	115	80	96	100	96
090	DONGO	162	235	264	279	275	249	249	177	276	256	252
091	DORIO	14	24	35	23	23	20	16	21	32	25	34
092	DOSSO DEL LIRO	13	19	27	27	26	18	26	15	29	31	27
093	DREZZO	55	70	70	62	62	74	77	56	72	52	50
094	ELLO	52	49	48	50	51	60	66	45	46	28	39
095	ERBA	844	1.149	1.311	1.332	1.167	1.164	1.274	1.069	1.182	1.013	1.037
096	ESINO LARIO	35	60	66	61	61	45	55	55	53	50	46
097	EUPILIO	134	141	133	118	125	151	154	108	119	104	116
098	FAGGETO LARIO	64	66	56	73	64	73	77	57	62	66	73
099	FALOPPIO	184	266	271	264	240	236	261	202	239	195	170
100	FENEGRO'	127	155	160	158	142	156	183	126	155	152	135
101	FIGINO SERENZA	277	320	333	370	331	341	347	225	304	269	246
102	FINO MORNASCO	467	591	592	636	543	546	640	525	541	477	466
103	GALBIATE	449	532	495	560	477	503	571	480	505	405	416
104	GARBAGNATE MONASTERO	104	138	125	147	135	108	122	109	124	130	109
105	GARLATE	134	206	193	160	159	164	222	183	161	149	131
106	GARZENO	72	92	131	132	144	113	103	85	84	90	119
107	GERA LARIO	54	79	79	60	69	72	79	59	68	49	58
108	GERMASINO	19	10	22	13	12	20	27	18	13	23	15
109	GIRONICO	100	129	121	135	113	137	129	100	100	99	82
110	GRANDATE	162	198	214	229	189	170	221	189	233	193	174
111	GRANDOLA ED UNITI	59	82	87	73	64	62	81	77	90	70	60
112	GRAVEDONA	127	181	202	199	195	186	197	151	169	190	187
113	GRIANTE	32	42	59	52	53	45	44	52	56	47	40
114	GUANZATE	235	317	338	349	295	259	300	253	277	253	230
115	IMBERSAGO	107	142	110	103	103	114	140	119	116	101	93
116	INTROBIO	99	134	114	94	80	97	106	95	113	76	75
117	INTROZZO	8	6	11	10	14	8	7	12	14	19	6
118	INVERIGO	457	546	575	564	552	535	595	544	530	510	506
119	LAGLIO	48	52	71	74	64	55	66	73	74	52	79
120	LAINO	17	40	38	36	24	29	41	34	40	36	29
121	LAMBRUGO	117	115	160	136	128	135	144	122	139	137	131
122	LANZO D'INTELVI	57	75	100	114	101	77	96	103	110	99	95
123	LASNIGO	17	26	33	27	24	23	21	34	33	29	25
124	LECCO	2.151	3.244	3.829	4.268	3.718	3.181	3.348	3.195	3.633	3.504	3.729

per sesso e classe di età

TOTALE

TOTALE						PARTICOLARI CLASSI DI ETÀ (anni)									Codice dei Comuni
55 - 59	60 - 64	65 - 69	70 - 74	75 e più	TOTALE	Meno di 3	3 - 5	6 - 10	11 - 13	14 - 17	18	19 - 20	21 - 24		
17	21	27	21	27	429	12	14	51	28	26	6	10	17	063	
395	251	261	251	256	7.516	245	310	604	369	566	131	254	469	064	
476	324	368	322	435	7.728	205	247	525	374	506	119	205	403	065	
209	103	138	104	140	3.214	115	120	240	125	179	36	86	186	066	
71	55	63	44	57	1.965	84	106	159	115	124	25	66	126	067	
114	78	98	63	51	1.737	61	71	126	83	106	27	51	98	068	
214	124	143	108	137	3.092	97	115	209	127	185	51	106	199	069	
44	31	30	39	32	708	21	16	48	42	52	16	21	35	070	
41	24	36	29	52	613	29	19	40	21	32	6	17	35	071	
337	222	237	216	277	5.470	196	193	378	257	376	78	169	322	072	
65	45	51	35	45	1.098	48	53	74	46	78	20	29	77	073	
44	48	48	34	34	666	14	22	39	28	30	4	21	30	074	
6.301	4.232	4.877	4.319	5.278	95.571	2.385	2.888	6.308	4.192	6.212	1.444	2.817	5.272	075	
74	43	61	49	62	1.136	35	40	76	49	73	12	34	68	076	
34	17	28	27	50	658	20	25	64	38	35	9	18	36	077	
56	40	58	45	46	1.222	33	65	93	57	96	19	47	78	078	
260	107	160	124	163	4.177	160	209	294	199	264	74	143	259	079	
13	11	16	13	11	250	2	10	21	16	14	3	5	15	080	
71	35	55	40	42	1.234	40	52	102	54	70	21	37	100	081	
42	40	43	35	39	810	31	33	71	35	41	14	21	40	082	
47	33	35	42	32	826	28	37	69	40	47	12	24	44	083	
118	81	100	84	78	2.273	72	87	208	113	152	35	69	138	084	
17	18	17	8	10	274	8	5	21	8	21	4	10	17	085	
182	108	150	107	165	2.817	86	100	187	118	188	38	91	140	086	
15	15	36	31	36	344	5	11	23	8	17	2	5	16	087	
75	52	63	57	72	1.881	57	95	156	102	130	30	81	115	088	
88	51	83	58	83	1.434	48	56	101	68	80	22	30	69	089	
229	153	142	140	144	3.482	93	105	250	168	217	56	100	226	090	
25	24	19	21	30	386	8	11	24	24	19	3	16	14	091	
20	19	29	27	42	395	7	9	22	18	19	4	14	19	092	
54	41	42	60	52	949	38	33	69	34	63	10	23	49	093	
46	24	39	30	36	709	30	33	45	26	43	12	23	38	094	
954	681	755	612	742	16.286	490	587	1.169	776	1.120	260	467	934	095	
45	37	50	47	53	819	21	24	61	41	47	15	25	49	096	
114	86	79	76	88	1.846	73	87	139	79	100	24	47	102	097	
61	43	56	49	60	1.000	36	45	64	33	47	20	30	48	098	
146	108	113	87	99	3.081	106	118	265	170	229	50	98	189	099	
136	100	113	104	109	2.211	72	83	165	88	132	32	49	121	100	
224	101	134	124	122	4.068	163	182	312	202	282	89	129	272	101	
394	288	334	272	291	7.603	280	311	577	356	518	116	246	425	102	
397	271	304	264	411	7.040	266	289	530	292	461	102	189	384	103	
88	46	62	62	65	1.674	55	75	140	71	118	25	61	104	104	
127	59	75	64	76	2.263	75	107	201	109	147	23	76	114	105	
86	53	58	57	60	1.479	47	46	97	79	104	28	57	113	106	
59	34	41	33	50	943	36	33	83	46	55	11	26	51	107	
23	17	9	11	15	267	11	10	11	15	15	—	3	11	108	
82	63	72	56	76	1.594	52	77	132	61	104	33	48	91	109	
148	102	118	121	117	2.778	92	104	206	130	193	39	74	154	110	
73	44	70	63	88	1.143	33	37	91	49	58	14	30	53	111	
198	124	161	127	198	2.792	78	85	182	127	156	42	74	160	112	
49	32	63	44	57	767	18	24	39	41	42	10	23	41	113	
153	100	160	122	127	3.768	135	155	337	193	267	89	140	218	114	
80	71	87	66	66	1.618	61	78	132	66	79	24	45	80	115	
61	40	55	56	74	1.369	53	75	125	71	87	16	34	60	116	
8	7	11	17	13	171	5	4	6	8	8	3	5	10	117	
456	293	363	250	236	7.512	268	284	576	332	453	115	210	456	118	
55	35	46	53	50	947	22	34	58	39	63	19	32	42	119	
28	18	21	39	29	499	8	17	38	19	33	7	13	20	120	
105	63	79	69	76	1.856	57	87	116	101	122	23	44	106	121	
105	69	88	81	87	1.457	37	29	85	56	96	25	45	74	122	
26	12	27	23	16	396	9	13	28	13	30	6	10	18	123	
3.414	2.391	2.563	2.306	2.903	51.377	1.220	1.471	3.435	2.273	3.485	814	1.588	2.924	124	

segue TAV. 4 — Popolazione residente

A —

Codice dei Comuni	COMUNI	CLASSI QUINQUENNALI DI ETÀ (anni)										
		Meno di 5	5 - 9	10 - 14	15 - 19	20 - 24	25 - 29	30 - 34	35 - 39	40 - 44	45 - 49	50 - 54
125	LENNO	78	99	115	112	110	93	114	106	123	105	121
126	LEZZENO	110	119	122	149	130	129	155	122	136	114	127
127	LIERNA	82	111	93	114	105	101	136	101	88	102	97
128	LIMIDO COMASCO	121	141	157	165	111	141	149	127	128	112	127
129	LIPOMO	450	490	437	343	358	526	599	488	382	297	233
130	LIVO	7	11	10	18	21	15	11	5	13	17	15
131	LOCATE VARESI	195	213	273	264	272	218	244	204	233	196	193
132	LOMAGNA	204	285	284	272	244	280	314	238	258	228	187
133	LOMAZZO	406	529	537	590	533	493	538	487	543	491	428
134	LONGONE AL SEGRINO	81	82	101	91	76	81	84	80	112	82	68
135	LUISAGO	101	143	169	173	137	100	144	140	164	135	133
136	LURAGO D'ERBA	280	371	347	347	277	304	391	293	316	272	274
137	LURAGO MARINONE	98	133	144	146	115	113	141	117	130	119	89
138	LURATE CACCIVIO	572	793	744	748	667	756	728	655	634	588	567
139	MAGREGLIO	11	14	17	26	28	15	19	16	14	29	21
140	MALGRATE	223	307	353	318	243	298	314	327	316	249	243
141	MANDELLO DEL LARIO	497	658	743	759	750	664	754	665	762	648	621
142	MARGNO	30	26	28	23	28	27	30	21	22	25	15
143	MARIANO COMENSE	1.192	1.502	1.585	1.630	1.445	1.330	1.465	1.220	1.396	1.225	1.117
144	MASLIANICO	206	293	279	294	222	285	342	278	274	214	235
145	MENAGGIO	142	180	208	205	236	186	211	204	178	183	195
146	MERATE	776	1.061	1.128	1.039	844	870	1.134	1.056	1.124	910	829
147	MERONE	196	251	250	222	227	260	291	228	211	177	184
148	MEZZEGRA	48	53	73	64	53	50	76	68	68	53	55
149	MISSAGLIA	379	491	508	498	528	524	524	424	509	401	395
150	MOGGIO	29	26	39	35	21	21	32	28	36	33	31
151	MOLTENO	175	201	224	256	203	159	192	168	211	200	168
152	MOLTRASIO	91	131	143	126	144	155	129	143	127	132	140
153	MONGUZZO	60	99	105	93	71	88	87	89	93	82	79
154	MONTANO LUCINO	231	283	276	309	248	226	294	250	258	243	217
155	MONTEMEZZO	16	21	32	35	32	13	14	14	23	18	16
247	MONTEVECCHIA	127	161	177	133	100	129	169	160	146	113	96
156	MONTICELLO BRIANZA	248	320	299	298	259	274	362	253	327	255	201
157	MONTORFANO	130	191	220	174	112	123	193	167	179	151	96
158	MORTERONE	1	—	2	4	4	—	3	—	2	1	5
159	MOZZATE	351	397	382	379	380	459	464	377	374	296	315
160	MUSSO	50	69	72	89	78	76	79	59	46	65	78
161	NESSO	69	78	97	95	82	81	92	90	81	93	98
162	NIBIONNO	186	240	224	271	242	231	236	170	203	208	195
163	NOVEDRATE	181	154	163	175	171	209	197	159	138	131	114
164	OGGIONO	422	574	589	554	510	522	572	531	537	510	412
165	OLGIATE COMASCO	559	735	813	750	666	657	774	649	719	623	565
166	OLGIATE MOLGORA	280	369	361	376	320	338	396	309	346	315	308
167	OLGINATE	461	511	532	521	489	571	594	438	471	386	382
168	OLIVETO LARIO	39	60	66	71	44	50	53	57	97	63	69
169	OLTRONA DI SAN MAMETTE	93	132	126	138	120	126	154	83	88	96	112
170	ORSENIGO	130	147	138	133	133	158	168	135	118	115	106
171	OSNAGO	225	293	273	234	234	263	343	273	291	243	236
172	OSSUCCIO	50	62	61	59	52	59	70	58	69	50	58
173	PADERNO D'ADDA	153	202	193	190	163	160	214	181	190	183	147
174	PAGNONA	27	40	46	50	39	45	45	32	43	28	22
175	PARE'	78	113	86	111	79	100	106	81	83	84	86
176	PARLASCO	11	7	14	11	13	9	11	13	9	8	7
177	PASTURO	90	93	117	135	102	87	103	88	107	90	76
178	PEGLIO	10	8	17	20	14	10	7	14	13	15	13
179	PELLIO INTELVI	40	45	52	44	60	41	49	46	44	40	40
180	PEREGO	63	80	95	114	123	96	79	66	94	68	89
181	PERLEDO	27	46	73	59	60	45	45	49	50	61	66
182	PESCATE	101	128	123	152	143	178	147	118	128	131	120
183	PIANELLO DEL LARIO	57	63	75	65	58	57	72	67	67	68	76
184	PIGRA	6	19	17	33	33	22	22	27	37	25	32
185	PLESIO	35	54	59	58	59	56	59	43	55	45	46

per sesso e classe di età

TOTALE

						PARTICOLARI CLASSI DI ETÀ (anni)									Codice dei Comuni
55 - 59	60 - 64	65 - 69	70 - 74	75 e più	TOTALE	Meno di 3	3 - 5	6 - 10	11 - 13	14 - 17	18	19 - 20	21 - 24		
103	61	73	86	123	1.622	50	52	105	56	99	17	52	83	125	
124	89	130	112	112	1.980	62	74	126	64	114	27	57	106	126	
102	50	99	68	100	1.549	54	49	111	58	87	20	45	81	127	
89	58	65	54	66	1.811	72	77	145	90	137	29	59	86	128	
194	119	117	100	107	5.240	272	278	478	266	301	61	115	307	129	
27	9	23	12	19	233	6	4	10	2	15	3	11	16	130	
185	132	156	108	129	3.215	109	128	228	151	229	51	109	212	131	
177	127	105	91	99	3.393	128	127	279	175	243	46	100	191	132	
420	289	362	274	328	7.248	231	266	538	321	487	109	234	409	133	
73	27	40	41	38	1.157	40	52	83	71	78	15	28	64	134	
115	53	71	62	80	1.920	49	77	148	102	147	37	57	106	135	
221	139	161	130	143	4.266	164	186	367	204	290	67	124	220	136	
93	46	63	64	54	1.665	58	67	130	98	111	32	48	92	137	
543	320	350	324	384	9.373	308	433	781	446	609	147	265	535	138	
23	12	21	20	26	312	9	3	16	9	25	2	11	21	139	
223	142	140	101	117	3.914	120	156	306	229	268	67	117	181	140	
624	398	469	377	506	9.895	264	356	687	416	654	139	305	586	141	
19	14	12	17	25	362	18	19	26	18	17	5	8	24	142	
936	521	657	596	594	18.411	697	772	1.505	970	1.366	291	609	1.144	143	
228	146	142	123	146	3.707	117	145	303	162	233	62	93	179	144	
192	158	216	195	268	3.157	96	75	191	132	175	34	73	195	145	
783	461	578	490	604	13.687	441	544	1.087	654	863	214	370	675	146	
160	98	90	78	96	3.019	100	140	257	152	204	32	75	186	147	
70	29	56	74	89	979	29	30	57	44	54	15	23	39	148	
391	232	301	220	249	6.574	217	267	476	312	406	95	202	429	149	
15	15	17	12	19	409	13	18	33	26	31	6	4	19	150	
138	66	90	72	93	2.616	102	100	219	140	197	51	85	165	151	
132	90	103	90	112	1.988	50	64	141	79	98	27	63	113	152	
74	49	71	55	49	1.244	32	46	109	56	78	18	28	61	153	
197	124	129	108	118	3.511	130	148	288	163	259	53	119	187	154	
15	5	17	15	16	302	13	9	20	21	29	6	14	24	155	
94	70	63	49	64	1.851	80	82	161	107	122	23	45	78	247	
212	141	192	144	220	4.005	141	167	313	187	245	59	114	198	156	
84	59	76	70	58	2.083	66	97	199	139	151	31	51	93	157	
6	4	1	1	3	37	1	—	—	1	3	—	4	2	158	
286	195	227	199	204	5.285	200	221	407	222	315	74	157	293	159	
76	54	37	32	41	1.001	33	32	69	46	71	13	32	62	160	
79	71	97	78	93	1.374	38	45	79	64	75	22	37	61	161	
165	90	95	91	122	2.969	103	124	235	138	220	50	91	202	162	
113	64	76	63	72	2.180	111	105	145	97	138	41	70	137	163	
461	284	310	249	328	7.365	239	297	580	355	477	83	212	406	164	
497	322	427	396	444	9.596	328	376	764	474	648	137	260	536	165	
290	185	198	175	161	4.727	152	203	360	219	315	66	117	274	166	
353	205	224	224	197	6.559	279	277	510	331	433	97	185	402	167	
62	41	53	67	73	965	19	29	72	32	61	13	19	35	168	
88	71	82	58	59	1.626	54	64	133	73	109	26	55	95	169	
106	59	70	52	56	1.824	63	97	146	78	119	23	40	115	170	
222	157	194	155	132	3.768	134	145	292	177	193	46	87	185	171	
59	38	57	53	70	925	34	24	69	41	44	11	16	45	172	
165	97	131	97	92	2.558	84	106	208	117	153	31	73	129	173	
28	25	27	26	26	549	13	21	39	27	41	9	25	27	174	
66	45	48	45	57	1.268	49	46	111	49	90	21	33	68	175	
7	4	7	10	5	146	4	7	10	8	9	—	7	11	176	
78	49	79	73	68	1.435	42	65	104	62	118	22	46	78	177	
11	12	16	17	10	207	6	6	12	8	13	6	6	12	178	
51	31	46	38	64	731	25	22	55	26	33	9	25	46	179	
78	45	41	25	28	1.184	31	43	88	65	88	17	42	101	180	
63	35	69	61	76	885	17	17	51	47	54	7	20	52	181	
79	51	71	51	50	1.771	70	62	129	73	112	26	64	111	182	
78	63	63	64	88	1.081	32	34	71	41	54	15	25	46	183	
25	19	28	29	31	405	3	6	17	12	26	6	15	23	184	
58	45	68	48	37	825	15	32	50	32	54	14	22	46	185	

segue TAV. 4 — Popolazione residente

A —

Codice dei Comuni	COMUNI	CLASSI QUINQUENNALI DI ETÀ (anni)										
		Meno di 5	5 - 9	10 - 14	15 - 19	20 - 24	25 - 29	30 - 34	35 - 39	40 - 44	45 - 49	50 - 54
186	POGNANA LARIO	29	60	71	79	75	46	36	51	64	66	71
187	PONNA	17	23	18	21	19	24	21	15	25	13	21
188	PONTE LAMBRO	209	213	267	269	254	284	282	253	274	198	212
189	PORLEZZA	243	305	313	314	237	258	312	278	250	189	197
190	PREMANA	158	185	245	232	177	164	141	125	149	134	123
191	PRIMALUNA	111	122	149	141	124	110	138	115	112	91	94
192	PROSERPIO	41	49	63	58	45	39	56	53	45	51	39
193	PUSIANO	64	84	85	88	86	71	87	75	67	70	78
194	RAMONIO VERNA	14	21	25	28	14	20	24	24	21	25	22
195	REZZAGO	16	13	13	25	21	16	20	24	11	26	21
196	ROBBIATE	281	351	339	300	290	342	366	331	357	265	244
197	RODERO	52	65	62	87	104	83	71	47	59	59	54
198	ROGENO	119	146	165	174	166	173	137	122	175	152	159
199	RONAGO	88	105	100	110	109	101	105	92	95	79	53
200	ROVAGNATE	132	145	162	187	133	107	160	134	153	152	120
201	ROVELLASCA	311	347	409	397	389	379	419	349	382	349	335
202	ROVELLO PORRO	340	385	437	431	399	409	455	350	397	379	346
203	SALA COMACINA	26	35	51	51	29	25	39	55	50	43	30
204	SAN BARTOLOMEO VAL CAVARGNA	72	100	121	107	102	75	91	71	66	88	62
205	SAN FEDELE INTELVI	80	95	108	109	90	79	92	75	88	102	83
206	SAN FERMO DELLA BATTAGLIA	224	251	315	294	229	261	284	247	310	219	212
207	SAN NAZZARO VAL CAVARGNA	33	49	37	36	40	43	47	40	30	26	37
208	SANT'ABBONDIO	32	49	64	79	54	48	45	53	44	58	59
209	SANTA MARIA HOE'	116	134	141	123	104	112	144	113	104	103	100
210	SANTA MARIA REZZONICO	53	76	88	79	70	68	79	80	78	69	86
211	SCHIGNANO	58	50	57	71	69	53	61	69	50	58	62
212	SENNA COMASCO	99	135	120	126	97	98	119	122	118	87	72
213	SIRONE	161	187	159	159	151	157	183	127	148	97	96
214	SIRTORI	112	137	138	175	155	155	159	130	123	116	113
215	SOLBIATE	122	140	133	152	129	150	180	111	119	127	104
216	SORICO	70	104	101	112	94	87	77	83	68	82	59
217	SORMANO	30	32	44	41	33	36	47	23	43	35	42
218	STAZZONA	32	41	49	62	57	44	49	31	37	46	55
219	SUEGLIO	12	7	7	13	17	19	18	10	7	13	15
220	SUELLO	86	101	111	121	118	108	99	96	88	94	79
221	TACENO	21	29	38	40	26	22	32	22	28	25	30
222	TAVERNERIO	284	387	446	406	335	324	415	378	397	326	298
223	TORNO	48	78	80	85	82	84	55	79	67	80	78
224	TREMENICO	14	20	22	30	21	25	27	24	21	28	22
225	TREMEZZO	44	80	95	84	70	66	81	87	83	94	95
226	TREZZONE	19	12	11	8	12	14	14	14	12	6	5
227	TURATE	425	524	551	565	557	539	612	471	502	455	471
228	UGGIATE-TREVANO	175	244	264	280	252	211	247	214	229	212	215
229	VALBRONA	113	129	145	151	132	133	165	123	146	134	133
230	VALGREGHENTINO	166	191	205	207	166	179	216	204	178	156	145
231	VALMADRERA	595	723	871	850	770	758	806	678	755	684	662
232	VALMOREA	118	162	189	205	151	117	138	129	157	167	135
233	VAL REZZO	15	27	21	21	14	15	22	11	16	16	17
234	VALSOLDA	112	149	157	169	167	144	164	136	129	122	126
235	VARENNA	40	36	44	60	62	64	47	43	42	49	58
236	VELESO	8	9	13	18	18	14	13	9	16	15	28
237	VENDROGNO	14	14	21	23	18	22	19	16	17	19	23
238	VENIANO	118	154	180	160	135	134	164	157	136	115	94
239	VERCANA	38	31	47	67	58	44	30	31	60	51	49
240	VERDERIO INFERIORE	116	98	111	121	111	140	122	77	109	96	88
241	VERDERIO SUPERIORE	89	84	85	105	111	145	103	72	78	75	88
242	VERTEMATE CON MINOPRIO	174	259	272	224	212	237	241	216	228	178	192
243	VESTRENO	17	26	20	25	17	22	19	15	20	21	13
244	VIGANO'	72	91	89	99	99	105	116	80	90	77	72
245	VILLA GUARDIA	335	442	478	455	393	414	477	357	457	403	405
246	ZELBIO	6	8	12	14	10	9	7	8	17	17	25
	TOTALE PROVINCIA	43.678	56.502	60.904	62.487	55.817	54.671	60.041	51.429	56.406	50.941	49.135

per sesso e classe di età

TOTALE

						PARTICOLARI CLASSI DI ETÀ (anni)									Codice dei Comuni
55 - 59	60 - 64	65 - 69	70 - 74	75 e più	TOTALE	Meno di 3	3 - 5	6 - 10	11 - 13	14 - 17	18	19 - 20	21 - 24		
45	28	44	45	43	853	15	20	70	36	65	18	29	61	186	
27	16	22	17	28	327	8	15	24	8	11	5	8	19	187	
216	143	150	133	132	3.489	120	137	221	153	207	60	95	219	188	
192	144	154	132	182	3.700	133	160	318	190	258	62	100	191	189	
103	43	59	49	76	2.163	102	91	202	141	206	40	80	135	190	
88	65	69	65	79	1.673	64	73	123	100	107	33	49	98	191	
35	22	36	30	29	691	24	27	52	34	48	13	19	39	192	
43	41	48	34	39	1.060	32	50	86	48	74	18	30	69	193	
20	22	40	38	41	399	6	9	25	12	30	4	5	11	194	
18	10	16	24	13	287	7	13	13	7	18	3	11	16	195	
205	115	163	144	126	4.219	148	193	347	221	257	58	108	229	196	
59	25	49	37	54	967	35	27	68	39	63	15	47	76	197	
148	91	90	83	105	2.205	66	74	163	94	152	25	54	142	198	
73	48	60	47	46	1.311	52	51	111	53	92	28	34	91	199	
104	62	87	85	85	2.008	72	88	157	88	156	28	63	107	200	
337	217	284	219	270	5.393	180	181	379	244	333	76	147	313	201	
346	201	235	172	180	5.462	199	227	392	259	342	90	169	314	202	
39	29	37	41	29	609	11	24	39	28	40	12	12	26	203	
85	49	65	44	37	1.235	43	40	109	75	94	23	46	72	204	
60	56	78	66	89	1.350	38	56	96	68	85	34	33	72	205	
183	100	118	108	130	3.485	114	150	269	188	268	47	102	175	206	
33	22	15	31	24	543	20	22	51	23	26	8	13	32	207	
61	48	51	38	55	838	9	38	52	32	63	13	30	41	208	
82	42	53	49	46	1.566	63	86	132	82	107	19	42	87	209	
72	63	89	87	87	1.224	30	40	76	57	63	16	25	59	210	
62	46	55	59	54	934	33	32	54	36	52	14	32	52	211	
56	29	41	35	36	1.390	52	68	138	76	105	19	38	81	212	
105	64	79	48	65	1.986	101	100	184	102	113	31	59	127	213	
98	57	86	61	68	1.883	64	74	132	83	136	47	64	117	214	
93	80	90	70	65	1.865	66	88	131	80	118	31	57	105	215	
78	49	60	41	44	1.209	46	38	113	56	84	23	45	76	216	
40	31	44	41	21	583	16	22	29	24	42	8	11	28	217	
41	22	20	19	28	633	11	26	47	29	46	15	22	45	218	
14	18	15	16	31	232	8	5	7	2	7	5	6	16	219	
80	34	38	40	34	1.327	55	52	101	65	101	26	42	95	220	
18	12	27	18	21	409	12	13	36	24	27	6	15	21	221	
276	178	206	179	197	5.032	161	195	410	262	339	83	150	258	222	
65	36	42	51	81	1.091	29	32	80	47	66	19	34	66	223	
24	15	26	19	22	360	7	11	19	13	27	6	6	18	224	
96	59	66	84	104	1.288	22	30	88	51	82	17	30	53	225	
12	8	13	5	14	179	12	10	12	6	8	2	2	10	226	
408	259	293	236	260	7.128	254	255	532	336	472	102	226	445	227	
179	115	133	117	127	3.214	101	114	263	153	222	51	100	211	228	
146	97	103	80	124	2.054	56	83	137	78	137	29	44	106	229	
137	91	117	80	105	2.543	96	101	200	118	165	45	77	133	230	
556	326	333	323	351	10.041	350	379	750	515	720	159	325	611	231	
111	76	97	71	111	2.134	66	84	170	113	180	28	57	127	232	
16	11	13	8	13	256	10	11	26	12	18	1	10	10	233	
126	88	108	88	109	2.094	72	64	156	95	135	33	63	136	234	
64	46	49	51	44	799	27	20	41	23	39	16	26	50	235	
22	21	20	25	35	284	6	5	10	7	13	3	7	15	236	
20	17	26	32	36	337	8	8	14	14	17	5	12	12	237	
68	53	72	46	43	1.829	70	75	162	110	136	36	59	99	238	
36	29	29	33	43	676	21	24	32	25	57	14	30	38	239	
69	52	69	45	37	1.461	66	73	93	72	100	13	48	92	240	
90	42	52	37	49	1.305	53	49	91	49	82	16	47	87	241	
136	96	136	118	112	3.031	104	120	271	153	201	39	80	173	242	
18	13	20	21	21	308	9	11	24	16	21	6	6	12	243	
68	43	69	42	51	1.263	39	51	87	53	92	14	41	73	244	
359	214	269	213	293	5.964	181	245	451	277	380	86	155	328	245	
19	11	16	9	21	209	6	1	9	7	10	2	8	7	246	
45.026	29.200	34.874	29.933	34.935	775.979	24.928	29.264	57.950	36.330	51.556	11.923	23.009	44.428		

segue TAV. 4 — Popolazione residente

B —

Codice dei Comuni	COMUNI	CLASSI QUINQUENNALI DI ETÀ (anni)										
		Meno di 5	5 - 9	10 - 14	15 - 19	20 - 24	25 - 29	30 - 34	35 - 39	40 - 44	45 - 49	50 - 54
001	ABBADIA LARIANA	100	130	135	105	103	98	137	115	119	88	94
002	AIRUNO	77	88	102	118	90	94	94	88	71	86	75
003	ALBAVILLA	174	176	194	214	178	181	227	171	176	166	138
004	ALBESE CON CASSANO	109	138	138	147	114	125	180	147	120	117	123
005	ALBIOLO	47	68	57	80	75	79	58	69	63	51	66
006	ALSERIO	40	23	38	27	28	32	39	33	24	28	12
007	ALZATE BRIANZA	131	148	148	147	122	135	152	131	123	109	106
008	ANNONE DI BRIANZA	50	75	49	60	54	57	64	54	53	51	40
009	ANZANO DEL PARCO	29	40	55	52	53	45	46	38	58	32	44
010	APPIANO GENTILE	190	253	264	248	224	218	244	194	237	215	188
011	ARREGNO	18	23	17	37	29	24	24	24	20	28	18
012	ARIOSIO	120	158	153	145	131	142	153	102	155	134	107
013	ASSO	67	84	104	113	114	83	94	90	85	85	99
014	BALLABIO	71	83	83	83	75	99	84	74	74	46	48
015	BARNI	10	8	17	12	19	9	21	18	11	10	13
016	BARZAGO	62	71	74	73	90	83	71	77	76	55	57
017	BARZANO'	130	189	173	142	141	158	169	144	152	143	105
018	BARZIO	36	49	41	51	37	41	59	45	39	43	38
019	BELLAGIO	65	109	118	127	102	103	84	119	111	88	99
020	BELLANO	104	118	131	141	121	102	118	123	116	122	105
021	BENE LARIO	8	13	18	12	7	8	18	15	13	6	8
022	BEREGAZZO CON FIGLIARO	87	85	81	78	82	79	95	82	79	61	49
023	BINAGO	103	132	136	152	131	111	129	119	105	97	102
024	BIZZARONE	29	62	40	39	38	44	53	42	43	28	25
025	BLESSAGNO	4	8	13	10	8	9	8	4	10	7	5
026	BLEVIO	37	51	69	65	50	49	48	47	48	57	48
027	BOSISIO PARINI	105	109	112	121	90	113	112	85	103	76	90
028	BREGNANO	107	161	175	175	107	130	115	114	160	114	104
029	BRENNA	71	44	53	53	60	71	68	36	44	38	32
030	BRIENNO	12	13	16	16	11	14	18	10	16	19	13
031	BRIVIO	121	154	156	171	126	146	150	136	142	130	95
032	BRUNATE	67	63	64	74	70	62	59	65	69	43	49
033	BULCIAGO	70	87	81	105	106	94	76	70	80	89	78
034	BULGAROGGRASSO	79	98	104	94	87	80	98	94	77	77	65
035	CABIAATE	157	247	275	244	242	192	227	213	226	180	195
036	CADORAGO	172	222	264	187	193	179	191	186	227	173	128
037	CAGLIO	9	13	13	9	9	11	22	15	11	11	3
038	CAGNO	31	53	55	58	47	48	50	44	61	45	37
039	CALCO	83	100	134	111	97	91	110	108	109	103	91
040	CAMPIONE D'ITALIA	44	55	73	84	69	77	75	77	90	104	76
041	CANTU'	1.093	1.490	1.578	1.702	1.411	1.386	1.416	1.154	1.364	1.174	1.113
042	CANZO	107	166	158	166	145	153	171	141	151	130	128
043	CAPIAGO INTIMIANO	122	163	184	187	138	144	156	130	156	153	126
044	CARATE URIO	32	44	48	55	42	34	30	37	41	43	49
045	CARBONATE	58	111	96	101	87	56	78	84	86	77	71
046	CARIMATE	104	116	145	135	133	94	119	93	120	130	94
047	CARLAZZO	65	87	109	95	74	70	93	86	86	79	61
048	CARUGO	139	173	192	224	227	175	170	144	169	162	163
049	CASARGO	20	31	26	37	46	35	26	22	26	27	38
050	CASASCO D'INTELVI	3	8	20	9	7	12	7	11	12	18	12
051	CASATENOVO	336	397	438	457	399	406	427	340	403	350	299
052	CASLINO D'ERBA	35	53	55	57	53	46	52	58	46	59	43
053	CASNATE CON BERNATE	121	145	122	112	95	112	145	141	113	104	90
054	CASSAGO BRIANZA	153	143	137	130	125	177	180	116	132	103	84
055	CASSINA RIZZARDI	55	95	66	91	56	55	65	76	68	77	48
056	CASSINA VALSASSINA	15	11	14	16	8	15	14	19	17	12	13
057	CASTELLO DI BRIANZA	71	65	59	78	64	86	70	69	65	49	54
058	CASTELMARTE	39	35	31	28	29	30	43	39	35	25	22
059	CASTELNUOVO BOZZENTE	11	19	19	26	12	20	18	13	19	17	23
060	CASTIGLIONE D'INTELVI	13	29	19	23	14	15	18	24	22	27	13
061	CAVALLASCA	96	91	118	80	93	83	95	102	83	82	82
062	CAVARGNA	11	17	19	32	24	17	9	10	16	16	24

per sesso e classe di età

MASCHI

						PARTICOLARI CLASSI DI ETÀ (anni)									Codice dei Comuni
55 - 59	60 - 64	65 - 69	70 - 74	75 e più	TOTALE	Meno di 3	3 - 5	6 - 10	11 - 13	14 - 17	18	19 - 20	21 - 24		
76	41	65	32	44	1.482	60	60	138	87	88	20	36	84	001	
66	43	47	39	37	1.215	42	51	99	58	88	18	45	74	002	
138	88	96	73	52	2.442	97	111	182	112	180	38	65	151	003	
94	63	97	71	84	1.867	51	89	134	88	115	27	54	88	004	
55	27	26	40	32	893	25	37	62	36	60	14	38	55	005	
14	13	15	12	10	388	24	18	28	21	30	7	8	20	006	
96	46	61	47	37	1.739	77	87	152	92	112	30	52	94	007	
52	29	24	22	16	750	31	31	76	24	49	16	17	44	008	
34	16	22	23	12	599	20	17	39	33	44	11	24	41	009	
146	92	100	91	86	2.990	110	117	259	158	216	41	91	187	010	
16	13	11	13	15	330	9	14	22	11	21	9	13	25	011	
92	54	55	47	38	1.786	75	75	157	88	133	25	50	104	012	
73	52	74	48	32	1.297	43	42	90	59	85	20	52	91	013	
43	25	39	30	36	993	39	49	85	50	64	16	29	63	014	
13	12	6	10	13	202	5	6	10	11	9	2	8	15	015	
44	21	37	28	21	940	36	38	74	44	61	19	22	76	016	
108	50	68	60	41	1.973	72	97	191	112	114	27	50	112	017	
33	17	29	29	20	607	22	22	50	24	47	6	12	31	018	
109	69	75	74	83	1.535	43	43	108	71	96	27	47	86	019	
91	72	63	79	88	1.694	69	58	123	81	112	23	52	97	020	
9	3	9	2	6	155	5	6	16	12	8	1	5	5	021	
45	31	37	21	33	1.025	52	50	81	52	65	16	29	68	022	
79	40	68	54	46	1.604	59	73	127	83	119	35	53	105	023	
21	22	26	14	13	539	20	17	60	29	32	4	16	30	024	
2	2	10	3	3	106	2	3	9	7	9	4	2	7	025	
27	26	27	21	25	695	18	23	62	41	51	11	31	35	026	
63	35	39	18	31	1.302	61	66	109	69	99	26	41	66	027	
82	58	60	53	54	1.769	64	76	155	114	140	37	46	93	028	
39	32	28	24	12	705	40	40	47	27	50	10	21	46	029	
3	8	9	12	8	198	6	8	16	8	7	6	8	9	030	
91	54	63	30	40	1.805	71	89	146	97	135	35	53	102	031	
44	33	29	24	30	845	38	43	69	32	59	13	29	55	032	
52	34	45	35	28	1.130	36	58	78	49	87	20	35	86	033	
57	28	34	27	19	1.118	45	53	97	59	83	18	41	66	034	
138	78	98	79	59	2.850	87	111	274	166	194	42	101	190	035	
117	82	111	84	67	2.583	93	117	247	145	181	29	81	145	036	
15	9	17	10	16	193	6	7	11	10	7	2	4	6	037	
32	20	27	24	32	664	18	23	53	37	46	15	11	41	038	
92	38	53	29	35	1.384	54	48	110	80	100	20	35	78	039	
77	45	56	45	26	1.073	30	21	56	47	64	23	28	56	040	
970	535	601	507	419	17.913	614	758	1.510	935	1.407	319	640	1.091	041	
130	60	88	67	65	2.026	61	83	167	83	144	36	49	119	042	
106	68	72	63	57	2.025	75	78	173	96	163	38	54	117	043	
25	25	28	27	23	583	19	19	45	36	40	11	17	34	044	
60	22	32	30	17	1.066	31	46	111	56	80	24	32	73	045	
88	50	62	37	38	1.558	58	64	129	82	125	20	51	104	046	
71	28	39	33	36	1.112	37	46	91	66	78	27	31	54	047	
97	45	73	58	47	2.258	76	91	180	119	176	46	85	182	048	
34	17	11	13	19	428	9	15	30	20	28	8	15	35	049	
8	13	11	7	16	174	2	3	12	9	11	2	3	5	050	
263	163	175	113	99	5.065	193	215	408	272	367	89	175	308	051	
40	30	26	23	23	699	21	27	54	28	49	11	24	39	052	
57	45	63	30	45	1.540	62	86	155	62	90	22	39	79	053	
97	58	56	38	41	1.770	99	79	148	73	114	20	60	95	054	
34	23	25	17	18	869	31	34	101	39	67	17	29	45	055	
11	6	6	10	7	194	9	8	9	10	16	1	4	7	056	
51	29	27	24	16	877	39	43	65	36	63	11	32	48	057	
24	12	24	13	9	438	21	26	35	18	24	3	9	26	058	
14	7	10	15	17	260	8	7	18	11	23	3	8	9	059	
13	13	14	21	11	289	6	12	29	10	16	7	7	11	060	
46	26	32	28	23	1.160	53	61	95	71	75	13	37	73	061	
11	10	7	11	9	243	7	6	20	9	24	9	7	21	062	

segue TAV. 4 — Popolazione residente

B —

Codice dei Comuni	COMUNI	CLASSI QUINQUENNALI DI ETÀ (anni)										
		Meno di 5	5 - 9	10 - 14	15 - 19	20 - 24	25 - 29	30 - 34	35 - 39	40 - 44	45 - 49	50 - 54
063	CERANO D'INTELVI	8	18	21	12	10	10	16	14	16	10	11
064	CERMENATE	231	293	306	364	289	313	292	239	282	240	239
065	CERNOBBIO	187	267	315	294	247	231	282	237	308	266	245
066	CERNUSCO LOMBARDONE	92	115	121	124	82	124	157	115	116	94	107
067	CESANA BRIANZA	82	93	86	84	75	95	96	74	74	49	47
068	CIRIMIDO	61	70	68	62	62	64	66	65	67	52	42
069	CIVATE	97	95	110	128	111	118	119	91	106	106	107
070	CIVENNA	19	26	38	37	22	18	22	20	32	19	28
071	CLAINO CON OSTENO	21	17	20	29	19	31	22	15	24	16	17
072	COLICO	175	174	238	221	204	211	201	180	206	175	160
073	COLLE BRIANZA	30	40	38	49	39	44	49	32	35	32	31
074	COLONNO	14	23	19	17	23	25	22	19	20	26	24
075	COMO	2.144	3.105	3.605	3.753	3.487	3.052	3.312	2.895	3.320	3.100	3.113
076	CONSIGLIO DI RUMO	40	36	34	43	32	44	41	32	44	44	39
077	CORRIDO	16	24	35	21	23	21	27	22	14	19	22
078	CORTENOVA	40	48	50	62	51	40	42	47	46	43	31
079	COSTA MASNAGA	155	167	170	182	163	155	159	120	142	135	166
080	CRANDOLA VALSASSINA	4	11	14	8	11	5	9	8	11	7	9
081	CREMELLA	32	54	48	47	58	42	55	49	54	32	35
082	CREMENO	25	34	32	24	26	31	31	31	28	34	20
083	CREMIA	28	42	30	21	30	31	33	27	32	20	28
084	CUCCIAGO	65	94	99	89	89	67	96	76	77	65	81
085	CUSINO	5	12	9	19	10	10	5	10	8	10	16
086	DERVIO	82	88	103	108	99	104	91	90	117	93	90
087	DIZZASCO	7	16	11	2	11	10	15	11	10	14	10
088	DOLZAGO	68	84	76	88	72	76	64	66	64	79	67
089	DOMASO	39	45	57	37	39	59	61	44	46	54	44
090	DONGO	75	134	128	137	135	132	129	98	142	118	136
091	DORIO	7	8	21	10	13	12	7	9	18	9	19
092	DOSSO DEL LIRO	8	13	16	17	18	11	17	7	17	16	16
093	DREZZO	27	42	30	27	34	38	36	31	38	27	23
094	ELLO	28	26	20	25	25	26	37	16	25	14	18
095	ERBA	433	576	670	688	551	587	630	521	590	490	512
096	ESINO LARIO	15	29	31	31	25	27	24	31	27	27	22
097	EUPILIO	66	71	66	57	70	84	72	59	62	49	62
098	FAGGETO LARIO	33	33	32	48	39	35	45	30	31	35	39
099	FALOPPIO	90	130	148	129	116	112	124	114	126	93	87
100	FENEGRO'	67	86	92	76	75	72	112	60	74	76	60
101	FIGINO SERENZA	140	146	167	190	152	166	184	113	151	137	122
102	FINO MORNASCO	244	296	318	322	259	288	321	281	287	228	230
103	GALBIATE	232	288	275	288	223	252	281	248	267	208	193
104	GARBAGNATE MONASTERO	59	58	66	76	65	56	62	54	70	56	51
105	GARLATE	76	111	98	95	80	71	108	93	95	68	65
106	GARZENO	39	55	67	64	80	69	65	42	46	48	62
107	GERA LARIO	25	55	38	36	34	35	43	30	36	25	31
108	GERMASINO	13	6	10	7	10	8	14	10	6	11	9
109	GIRONICO	52	61	68	68	59	65	70	51	47	57	39
110	GRANDATE	77	104	101	114	104	81	100	95	110	96	84
111	GRANDOLA ED UNITI	35	46	49	35	32	28	49	42	49	37	30
112	GRAVEDONA	77	100	102	91	97	96	103	80	80	94	86
113	GRIANTE	17	21	24	29	26	30	19	27	27	29	20
114	GUANZATE	139	152	179	185	142	126	143	124	136	121	121
115	IMBERSAGO	52	74	56	53	49	56	63	62	56	51	44
116	INTROBIO	55	72	60	51	38	51	55	49	64	36	39
117	INTROZZO	5	—	5	4	7	4	5	5	5	10	3
118	INVERIGO	234	253	306	277	287	250	300	273	278	246	243
119	LAGLIO	28	22	33	34	30	27	32	38	40	26	44
120	LAINO	1	16	21	18	15	18	24	17	19	22	13
121	LAMBRUGO	60	53	83	66	62	69	68	65	55	73	64
122	LANZO D'INTELVI	33	41	52	53	57	39	49	57	53	47	51
123	LASNIGO	9	15	16	14	12	9	13	18	13	19	13
124	LECCO	1.136	1.736	1.959	2.197	1.920	1.656	1.627	1.579	1.712	1.657	1.739

per sesso e classe di età

MASCHI

						PARTICOLARI CLASSI DI ETÀ (anni)									Codice dei Comuni
55 - 59	60 - 64	65 - 69	70 - 74	75 e più	TOTALE	Meno di 3	3 - 5	6 - 10	11 - 13	14 - 17	18	19 - 20	21 - 24		
8	6	15	9	7	191	6	5	20	15	12	—	4	7	063	
170	109	118	92	77	3.654	124	165	291	182	295	75	125	226	064	
225	135	149	119	106	3.613	99	131	271	206	253	50	100	200	065	
91	53	52	47	46	1.536	55	52	129	67	98	20	43	70	066	
36	28	25	19	25	988	45	61	81	60	60	19	34	60	067	
39	33	43	25	12	831	36	42	71	42	48	12	24	48	068	
102	53	58	49	44	1.494	53	61	99	67	84	29	63	85	069	
19	14	13	15	8	350	12	13	27	22	30	8	14	16	070	
22	10	19	14	14	310	17	7	20	10	23	3	10	16	071	
166	96	100	97	92	2.696	106	105	187	139	193	35	87	160	072	
25	22	28	20	19	533	20	18	39	20	41	9	13	36	073	
18	21	20	10	7	308	9	11	20	12	14	2	11	17	074	
2.925	1.881	2.000	1.661	1.566	44.919	1.232	1.452	3.232	2.158	3.136	695	1.413	2.776	075	
40	21	27	22	18	557	19	27	34	22	34	6	14	29	076	
21	8	15	15	13	316	8	11	28	22	18	6	9	17	077	
27	15	26	16	15	599	14	41	48	26	47	12	22	41	078	
119	50	59	47	49	2.038	84	112	158	108	137	42	71	125	079	
5	3	7	6	4	122	2	5	11	8	10	—	2	10	080	
27	22	18	19	17	609	15	26	56	26	38	13	18	47	081	
14	16	19	20	19	404	13	18	36	20	18	6	9	21	082	
22	15	15	15	9	398	17	18	39	19	18	5	13	22	083	
56	37	42	36	23	1.092	38	38	105	57	72	20	29	77	084	
5	7	10	3	2	141	4	1	14	5	13	2	7	9	085	
90	41	66	41	62	1.365	49	51	96	59	85	20	43	77	086	
6	3	12	14	9	161	4	6	17	4	5	—	3	8	087	
32	24	29	25	26	940	33	48	82	53	63	17	44	48	088	
37	24	31	21	27	665	25	25	41	39	34	10	10	33	089	
107	73	63	51	51	1.709	44	49	138	86	109	27	43	113	090	
12	11	7	8	13	184	2	6	11	14	7	3	10	6	091	
9	8	13	11	15	212	5	4	14	12	11	4	9	13	092	
26	21	17	25	20	462	18	17	39	13	30	5	12	26	093	
18	11	15	10	5	319	14	22	19	9	23	6	11	20	094	
439	301	323	221	220	7.752	263	277	583	420	576	130	233	436	095	
18	19	24	19	16	385	6	15	29	21	18	8	15	19	096	
42	39	35	32	19	885	37	42	66	41	50	11	27	56	097	
30	22	21	22	19	514	17	24	32	20	31	10	21	30	098	
65	48	48	32	36	1.498	48	60	135	94	114	20	49	93	099	
66	40	42	36	32	1.066	31	52	93	51	64	18	22	65	100	
106	46	59	49	44	1.972	77	92	155	96	137	47	66	125	101	
178	132	135	93	90	3.702	147	164	296	179	277	57	116	203	102	
176	127	128	109	132	3.427	126	163	287	168	229	66	87	180	103	
43	20	22	21	17	796	29	42	60	41	61	11	33	47	104	
71	22	37	21	29	1.140	47	58	107	54	82	13	45	54	105	
40	17	29	27	23	773	24	26	65	32	47	15	26	70	106	
25	16	16	11	20	476	17	19	52	24	30	6	16	24	107	
11	7	5	6	4	137	7	7	6	6	8	—	3	9	108	
34	30	32	23	25	781	25	43	66	30	60	13	26	45	109	
73	47	42	43	42	1.313	41	48	113	54	97	20	44	83	110	
35	14	32	26	26	565	18	23	50	30	29	8	14	25	111	
85	46	65	49	57	1.308	47	44	104	65	74	16	41	76	112	
15	12	26	19	14	355	10	12	19	17	20	6	10	23	113	
76	44	71	45	41	1.845	81	78	171	108	137	48	64	110	114	
32	39	31	22	20	760	29	40	66	35	40	11	24	39	115	
27	15	22	22	37	693	26	43	68	41	44	9	18	27	116	
4	3	4	10	5	79	3	2	—	5	3	—	2	6	117	
215	126	145	105	72	3.610	144	134	272	185	226	52	109	235	118	
21	15	19	19	14	442	14	18	22	19	31	9	11	23	119	
15	5	9	13	13	239	1	3	17	10	17	4	7	12	120	
47	23	40	24	22	874	27	48	46	60	62	8	25	48	121	
46	24	38	30	25	695	24	14	44	27	46	16	21	44	122	
13	3	13	9	6	195	4	8	18	5	13	4	6	8	123	
1.513	1.023	1.051	866	851	24.222	642	782	1.815	1.137	1.819	401	803	1.549	124	

segue TAV. 4 — Popolazione residente

B —

Codice dei Comuni	COMUNI	CLASSI QUINQUENNALI DI ETÀ (anni)										
		Meno di 5	5 - 9	10 - 14	15 - 19	20 - 24	25 - 29	30 - 34	35 - 39	40 - 44	45 - 49	50 - 54
125	LENNO	40	58	61	57	52	50	53	60	60	47	64
126	LEZZENO	52	63	69	77	54	61	90	71	61	59	69
127	LIERNA	44	63	54	66	49	51	66	52	46	47	47
128	LIMIDO COMASCO	65	68	97	75	60	62	77	65	59	62	63
129	LIPOMO	234	242	212	167	160	233	284	254	202	156	119
130	LIVO	4	8	4	10	11	8	5	2	6	8	7
131	LOCATE VARESIINO	98	113	122	135	134	111	132	108	116	99	76
132	LOMAGNA	91	131	131	135	115	148	154	130	128	125	90
133	LOMAZZO	204	265	275	304	265	242	261	242	268	233	230
134	LONGONE AL SEGRINO	41	46	51	49	48	35	48	33	57	49	31
135	LUISAGO	41	75	85	94	64	54	66	76	76	68	66
136	LURAGO D'ERBA	145	184	178	176	139	133	194	169	152	135	144
137	LURAGO MARINONE	46	68	70	73	49	60	61	55	78	64	42
138	LURATE CACCIVIO	277	381	388	377	342	378	353	341	326	290	264
139	MAGREGLIO	4	6	7	16	14	7	10	5	7	14	7
140	MALGRATE	111	153	174	158	120	136	163	153	158	122	112
141	MANDELLO DEL LARIO	259	335	366	390	376	338	372	343	386	313	310
142	MARGNO	12	15	15	9	15	15	17	10	13	15	6
143	MARIANO COMENSE	616	773	791	846	728	662	700	607	701	629	543
144	MASLIANICO	107	146	139	150	106	131	180	154	134	101	111
145	MENAGGIO	64	87	107	107	128	100	114	105	97	64	88
146	MERATE	416	487	553	533	413	398	537	541	550	438	423
147	MERONE	106	115	116	111	103	134	142	125	106	103	87
148	MEZZEGRA	26	26	38	33	28	22	39	39	34	26	28
149	MISSAGLIA	200	241	252	231	268	283	265	219	274	174	185
150	MOGGIO	18	11	22	16	12	12	9	13	21	21	16
151	MOLTENO	87	97	116	132	95	80	91	89	106	101	82
152	MOLTRASIO	49	71	69	64	62	78	57	70	67	78	59
153	MONGUZZO	29	51	53	43	29	50	44	38	44	49	42
154	MONTANO LUCINO	113	146	147	174	105	100	143	135	126	124	101
155	MONTEMEZZO	9	14	19	15	18	10	10	7	10	8	11
247	MONTEVECCHIA	56	76	90	74	44	60	83	81	82	60	54
156	MONTICELLO BRIANZA	128	151	160	152	131	131	180	134	169	121	105
157	MONTORFANO	56	99	101	82	58	60	89	76	95	72	48
158	MORTERONE	—	—	1	—	2	—	3	—	1	—	3
159	MOZZATE	172	227	204	177	169	230	243	194	182	153	134
160	MUSSO	29	37	31	42	40	44	47	31	27	31	36
161	NESSO	30	41	53	57	48	44	49	48	43	47	50
162	NIBIONNO	92	118	111	140	121	109	119	92	96	106	91
163	NOVEDRATE	94	81	80	89	79	107	113	77	79	70	56
164	OGGIONO	217	302	289	270	243	262	278	252	278	250	189
165	OLGIATE COMASCO	288	368	399	390	334	320	390	326	361	301	257
166	OLGIATE MOLGORA	145	179	181	192	162	167	192	162	166	160	153
167	OLGINATE	237	260	277	267	220	270	320	218	242	198	177
168	OLIVETO LARIO	23	31	32	36	25	28	27	25	52	35	32
169	OLTRONA DI SAN MAMETTE	48	74	68	70	59	58	83	46	42	41	50
170	ORSENIGO	62	80	71	65	54	86	84	74	70	58	50
171	OSNAGO	111	154	127	105	123	134	172	139	142	121	107
172	OSSUCCIO	28	32	33	34	29	27	37	33	39	24	27
173	PADERNO D'ADDA	82	101	97	107	82	74	101	96	92	99	66
174	PAGNONA	14	19	16	31	21	23	32	15	24	16	13
175	PARE'	45	60	46	53	41	49	57	34	45	38	42
176	PARLASCO	5	7	7	7	4	6	7	8	5	5	2
177	PASTURO	39	50	55	63	52	46	54	43	54	51	42
178	PEGLIO	7	5	9	9	7	5	4	9	6	5	8
179	PELLIO INTELVI	22	17	24	19	35	25	27	24	22	27	20
180	PEREGO	30	38	43	67	64	47	42	30	39	34	38
181	PERLEDO	15	28	37	30	31	28	19	24	19	25	33
182	PESCATÈ	45	70	63	88	70	91	72	64	64	58	67
183	PIANELLO DEL LARIO	26	34	36	33	23	25	42	35	25	34	36
184	PIGRA	2	9	7	16	22	11	12	16	20	11	16
185	PLESIO	21	30	25	26	35	29	33	25	25	21	22

per sesso e classe di età

MASCHI

						PARTICOLARI CLASSI DI ETÀ (anni)									Codice dei Comuni
55 - 59	60 - 64	65 - 69	70 - 74	75 e più	TOTALE	Meno di 3	3 - 5	6 - 10	11 - 13	14 - 17	18	19 - 20	21 - 24		
44	30	25	34	35	770	27	25	56	35	52	8	26	39	125	
49	45	59	45	45	969	29	41	65	37	49	17	33	44	126	
45	19	39	31	29	748	29	25	65	35	50	9	23	40	127	
48	24	30	18	12	885	38	39	77	58	65	13	29	46	128	
99	54	50	33	32	2.531	144	138	240	129	139	32	58	135	129	
20	3	9	6	5	116	4	3	5	1	9	1	6	8	130	
97	54	74	53	43	1.565	60	63	114	60	125	24	49	107	131	
79	65	40	31	26	1.619	55	61	124	87	117	25	45	89	132	
198	113	160	95	100	3.455	110	138	265	175	245	55	114	211	133	
34	13	14	22	15	586	21	24	47	36	42	7	19	39	134	
56	24	30	25	22	922	23	32	78	51	76	22	25	52	135	
96	60	68	49	47	2.069	85	91	186	101	153	32	62	112	136	
47	17	30	26	16	802	29	29	68	47	55	15	26	37	137	
252	151	144	117	110	4.491	152	209	374	229	313	72	144	272	138	
10	2	12	6	10	137	3	1	7	4	14	2	6	10	139	
116	56	57	43	37	1.869	62	82	145	114	134	39	49	91	140	
285	199	186	159	155	4.772	141	176	350	205	355	61	131	307	141	
9	8	6	8	6	179	8	6	19	9	6	1	5	12	142	
448	227	306	230	202	9.009	362	406	759	493	685	156	313	580	143	
117	72	58	48	38	1.792	59	73	157	80	117	31	51	80	144	
87	53	98	67	79	1.445	39	41	96	66	86	16	38	111	145	
360	195	246	184	178	6.452	234	285	495	323	439	114	174	338	146	
74	49	32	27	30	1.460	53	74	117	67	107	14	36	83	147	
32	15	22	34	26	468	14	16	31	24	28	9	7	22	148	
174	105	133	87	86	3.177	117	134	231	151	197	50	91	221	149	
9	6	8	5	9	208	8	10	14	18	14	3	2	10	150	
66	33	40	25	29	1.269	50	51	108	66	102	25	43	82	151	
61	49	40	31	44	949	29	35	71	43	41	16	32	48	152	
35	15	30	27	12	591	15	22	63	24	36	7	13	25	153	
95	64	53	41	37	1.704	69	63	157	82	153	26	62	73	154	
3	4	10	9	6	163	8	5	14	13	12	4	5	14	155	
49	28	23	21	30	911	36	37	79	50	67	15	24	32	247	
90	54	81	68	62	1.917	79	79	147	101	129	31	53	103	156	
44	25	27	32	21	985	34	37	102	66	69	9	34	45	157	
4	2	1	1	1	19	—	—	—	1	—	—	1	1	158	
125	100	83	85	73	2.551	94	116	234	116	151	34	79	125	159	
36	29	14	9	11	494	21	16	36	22	29	6	20	29	160	
33	34	33	35	27	672	15	22	43	36	40	14	25	34	161	
79	34	43	31	39	1.421	49	61	120	64	111	31	47	99	162	
57	25	32	24	29	1.092	64	47	75	50	71	22	36	58	163	
199	119	130	92	113	3.483	130	152	290	181	243	37	89	199	164	
234	142	185	140	130	4.565	164	204	379	236	324	74	131	267	165	
130	76	95	67	53	2.280	72	106	175	114	157	34	63	138	166	
174	83	96	82	58	3.179	155	130	264	179	212	48	92	181	167	
32	19	20	29	20	466	10	18	37	14	34	5	9	20	168	
35	36	41	25	19	795	28	34	77	38	50	16	28	48	169	
44	34	31	20	25	908	29	49	76	38	65	9	18	48	170	
96	67	75	52	29	1.754	63	76	148	82	93	17	42	99	171	
24	13	26	23	26	455	17	16	34	22	26	6	10	25	172	
73	37	59	34	22	1.222	48	52	108	54	85	17	34	71	173	
12	10	12	12	8	278	6	11	19	8	21	7	13	16	174	
29	20	21	18	19	617	28	26	59	28	44	5	19	36	175	
2	2	5	3	3	78	3	2	9	4	5	—	3	4	176	
38	19	34	33	28	701	16	33	55	27	60	10	17	41	177	
6	4	11	10	4	109	5	3	8	3	7	2	3	6	178	
23	12	17	21	17	352	14	11	20	13	17	4	11	27	179	
42	23	21	11	8	577	16	17	45	29	54	8	25	48	180	
23	16	26	17	24	395	9	12	28	23	28	3	11	27	181	
35	23	28	22	19	879	29	31	72	37	58	18	35	56	182	
30	29	28	31	30	497	18	14	38	21	24	6	12	19	183	
11	11	10	14	8	196	1	1	9	7	11	3	10	14	184	
29	22	31	20	15	409	10	18	24	14	25	5	14	27	185	

segue TAV. 4 — Popolazione residente

B —

Codice dei Comuni	COMUNI	CLASSI QUINQUENNALI DI ETÀ (anni)										
		Meno di 5	5 - 9	10 - 14	15 - 19	20 - 24	25 - 29	30 - 34	35 - 39	40 - 44	45 - 49	50 - 54
186	POGNANA LARIO	15	30	37	29	42	26	17	26	31	28	41
187	PONNA	9	14	7	12	10	11	14	10	14	5	9
188	PONTE LAMBRO	106	106	136	155	125	142	143	116	128	103	97
189	PORLEZZA	118	148	165	159	116	121	162	154	126	93	90
190	PREMANA	89	95	125	128	92	82	73	65	79	70	60
191	PRIMALUNA	61	73	76	61	64	52	78	66	60	50	48
192	PROSERPIO	18	20	36	29	26	19	25	26	24	27	19
193	PUSIANO	38	45	46	48	42	34	45	40	32	31	38
194	RAMPONIO VERNA	11	12	9	17	6	11	12	18	11	14	12
195	REZZAGO	11	5	9	12	10	9	13	14	6	12	14
196	ROBBIATE	137	184	181	159	141	164	179	164	186	121	122
197	RODERO	30	33	33	42	53	46	39	26	35	28	24
198	ROGENO	61	88	90	87	88	86	77	61	92	70	78
199	RONAGO	43	45	50	57	61	50	57	53	47	34	33
200	ROVAGNATE	67	72	83	93	62	55	75	76	68	76	62
201	ROVELLASCA	174	183	214	192	190	191	215	180	187	167	163
202	ROVELLO PORRO	172	223	212	210	195	176	243	177	191	193	153
203	SALA COMACINA	14	16	17	21	13	16	18	29	26	22	20
204	SAN BARTOLOMEO VAL CAVARGNA	35	53	66	52	56	34	42	34	42	46	25
205	SAN FEDELE INTELVI	34	49	50	59	42	45	43	41	45	50	49
206	SAN FERMO DELLA BATTAGLIA	119	138	155	165	110	127	131	120	169	105	104
207	SAN NAZZARO VAL CAVARGNA	16	22	23	16	22	21	23	24	18	15	17
208	SANT'ABBONDIO	17	26	28	35	31	26	24	28	20	30	29
209	SANTA MARIA HOE'	57	62	68	63	55	54	71	56	54	61	52
210	SANTA MARIA REZZONICO	23	43	44	32	32	37	38	42	42	45	42
211	SCHIGNANO	36	28	27	35	37	23	35	40	27	28	31
212	SENNA COMASCO	53	66	65	58	54	49	62	58	60	54	38
213	SIRONE	75	97	87	78	71	80	89	58	89	53	43
214	SIRTORI	61	74	59	96	83	71	91	66	64	63	54
215	SOLBIATE	58	74	67	75	63	76	87	66	54	61	53
216	SORICO	36	57	56	59	55	47	38	41	42	48	31
217	SORMANO	13	18	16	13	19	18	23	11	28	17	23
218	STAZZONA	14	19	29	38	31	22	32	13	24	14	36
219	SUEGLIO	7	2	4	6	7	12	11	7	5	6	5
220	SUELLO	50	53	66	58	50	53	57	47	43	49	42
221	TACENO	11	16	21	17	14	11	20	9	12	13	16
222	TAVERNERIO	139	195	221	200	177	150	213	188	204	162	142
223	TORNO	26	33	47	38	37	38	27	38	34	40	45
224	TREMENICO	8	11	13	15	10	14	18	13	9	14	14
225	TREMEZZO	26	40	49	44	35	38	43	47	37	44	51
226	TREZZONE	12	8	5	5	7	7	5	10	7	3	3
227	TURATE	198	258	301	287	278	262	317	247	238	229	232
228	UGGIATE-TREVANO	80	139	137	154	112	123	131	107	113	111	102
229	VALBRONA	61	63	82	69	60	62	91	66	77	70	65
230	VALGREGHENTINO	74	104	103	96	90	87	111	115	89	85	69
231	VALMADRERA	309	377	431	423	383	374	403	343	381	342	341
232	VALMOREA	62	77	100	106	68	62	67	63	76	88	62
233	VAL REZZO	8	13	10	11	4	7	15	5	10	10	13
234	VALSOLDA	53	75	82	86	99	75	90	65	68	57	58
235	VARENNA	22	16	26	32	25	40	21	22	27	20	28
236	VELESO	5	5	7	9	8	11	6	8	7	6	17
237	VENDROGNO	7	7	10	16	10	13	14	8	12	6	12
238	VENIANO	57	80	93	84	74	61	83	87	72	62	51
239	VERCANA	19	15	21	30	33	23	21	22	30	22	26
240	VERDERIO INFERIORE	62	53	47	60	52	68	65	37	65	45	43
241	VERDERIO SUPERIORE	50	41	40	58	44	80	50	37	39	37	41
242	VERTEMATE CON MINOPRIO	81	136	149	98	107	118	119	113	119	94	90
243	VESTRENO	5	12	10	19	8	11	9	10	11	10	9
244	VIGANO'	37	41	45	53	54	53	61	41	48	42	37
245	VILLA GUARDIA	173	214	235	219	184	197	253	168	229	199	191
246	ZELBIO	4	6	4	9	5	5	5	3	7	13	11
	TOTALE PROVINCIA	22.423	28.935	31.115	31.659	27.859	27.308	30.046	26.052	28.242	25.066	23.810

per sesso e classe di età

MASCHI

						PARTICOLARI CLASSI DI ETÀ (anni)									Codice dei Comuni
55 - 59	60 - 64	65 - 69	70 - 74	75 e più	TOTALE	Meno di 3	3 - 5	6 - 10	11 - 13	14 - 17	18	19 - 20	21 - 24		
20	14	13	18	9	396	8	11	35	16	28	8	16	31	186	
11	11	11	8	8	164	3	10	15	1	4	4	5	10	187	
103	60	61	50	37	1.668	63	69	113	77	107	39	53	107	188	
91	63	61	44	49	1.760	70	67	165	95	143	29	48	89	189	
57	16	30	14	27	1.102	55	49	106	74	108	26	40	71	190	
41	25	29	28	19	831	37	43	61	58	49	11	28	48	191	
16	12	14	9	16	336	11	9	27	19	26	6	9	22	192	
26	17	21	18	15	536	17	34	45	27	37	10	14	35	193	
7	11	13	12	16	192	6	5	14	4	16	2	3	5	194	
5	6	7	10	7	150	5	8	6	4	9	1	8	6	195	
98	51	65	54	50	2.056	68	101	191	115	126	33	64	104	196	
24	7	17	18	10	465	23	10	36	20	34	9	14	45	197	
69	44	31	36	32	1.090	30	40	96	58	74	12	30	74	198	
30	16	27	23	18	644	27	23	49	28	44	13	21	51	199	
57	34	34	31	28	973	40	39	85	39	84	10	32	48	200	
161	81	119	83	73	2.573	99	102	199	123	170	35	68	152	201	
164	93	88	70	56	2.616	101	119	220	127	169	44	79	153	202	
15	11	15	13	8	274	8	7	20	9	16	5	4	12	203	
45	21	23	14	9	597	19	23	56	43	49	7	21	44	204	
29	22	33	28	28	647	16	25	47	32	50	16	11	37	205	
81	49	60	39	48	1.720	63	75	151	86	152	27	57	76	206	
17	9	3	11	8	265	10	11	22	17	13	3	5	18	207	
25	17	26	15	18	395	4	19	32	13	23	7	13	26	208	
39	19	20	13	15	759	33	38	64	39	56	8	22	45	209	
37	27	47	31	33	595	12	21	42	26	27	6	12	28	210	
33	13	25	19	16	453	19	21	29	20	22	7	16	29	211	
26	11	21	12	13	700	25	37	69	43	43	14	22	43	212	
54	30	34	15	24	977	43	56	90	59	55	16	29	60	213	
46	30	35	27	30	950	31	47	65	38	71	22	38	61	214	
33	40	38	30	15	890	34	41	67	40	61	18	20	56	215	
34	26	24	19	15	628	22	21	63	29	45	8	31	44	216	
14	15	17	15	6	266	5	12	15	8	15	1	8	15	217	
20	9	9	10	9	329	3	14	25	15	27	9	12	26	218	
6	10	6	7	7	108	4	4	1	1	3	3	4	6	219	
41	18	19	18	12	676	31	30	53	43	50	12	19	39	220	
9	5	11	7	4	196	6	7	21	12	13	3	6	11	221	
142	84	82	69	62	2.430	83	90	212	123	177	36	71	140	222	
33	13	20	16	19	504	16	13	41	24	29	11	17	30	223	
10	6	13	5	9	182	3	6	10	9	14	4	2	9	224	
47	24	27	38	35	625	13	17	43	27	43	6	18	27	225	
7	5	6	3	4	97	7	7	7	4	3	2	1	6	226	
193	116	114	95	107	3.472	127	110	280	176	242	55	117	215	227	
77	51	57	54	32	1.580	47	58	142	76	135	23	47	94	228	
67	39	45	30	41	988	30	44	68	47	67	12	21	46	229	
63	39	58	32	37	1.252	44	43	113	66	70	24	32	75	230	
262	152	133	129	116	4.899	193	178	393	250	353	84	166	306	231	
51	32	46	30	33	1.023	34	43	84	56	92	20	26	58	232	
8	4	6	5	7	136	5	6	12	7	7	—	5	4	233	
55	48	50	32	42	1.035	36	30	81	46	69	21	32	80	234	
30	16	22	25	12	384	12	12	24	10	16	12	15	20	235	
11	10	9	12	19	150	5	3	4	3	7	1	4	7	236	
8	4	12	12	19	170	3	5	6	7	12	3	6	8	237	
26	26	26	21	14	917	36	38	83	55	70	21	29	56	238	
22	13	11	14	16	338	11	12	17	7	27	7	18	19	239	
29	20	24	17	14	701	40	34	48	30	51	7	22	42	240	
33	19	27	13	12	621	31	24	48	22	41	10	21	36	241	
71	28	51	50	39	1.463	52	54	144	83	96	17	36	89	242	
5	6	12	9	8	154	5	—	12	9	14	5	5	4	243	
28	13	23	18	13	607	19	27	39	25	49	8	23	40	244	
158	114	99	95	96	2.824	97	122	216	136	186	40	72	156	245	
9	5	8	3	8	105	4	—	8	1	7	—	4	4	246	
20.820	12.804	14.569	11.662	10.920	373.290	12.864	14.883	29.755	18.545	26.163	6.013	11.564	22.204		

segue TAV. 4 — Popolazione residente

C —

Codice dei Comuni	COMUNI	CLASSI QUINQUENNALI DI ETÀ (anni)										
		Meno di 5	5 - 9	10 - 14	15 - 19	20 - 24	25 - 29	30 - 34	35 - 39	40 - 44	45 - 49	50 - 54
001	ABBADIA LARIANA	91	111	109	112	98	120	149	101	118	94	81
002	AIRUNO	84	88	93	111	105	90	99	69	79	96	81
003	ALBAVILLA	147	175	197	198	202	185	204	172	175	166	159
004	ALBESE CON CASSANO	90	164	138	120	123	123	155	138	128	132	133
005	ALBIOLO	54	72	86	95	82	66	63	46	68	66	66
006	ALSERIO	25	32	21	33	29	34	30	33	21	20	24
007	ALZATE BRIANZA	115	131	121	130	130	145	160	100	125	106	112
008	ANNONE DI BRIANZA	40	48	57	54	46	58	63	45	48	49	55
009	ANZANO DEL PARCO	27	37	47	52	47	45	52	44	43	46	42
010	APPIANO GENTILE	202	229	256	273	273	236	240	207	240	196	215
011	ARREGNO	16	19	26	26	27	17	28	18	26	24	14
012	AROSIO	107	132	153	125	147	140	128	125	157	126	133
013	ASSO	71	90	97	117	102	80	89	62	90	105	105
014	BALLABIO	86	59	64	61	89	84	72	64	66	55	62
015	BARNI	12	18	9	11	12	19	10	15	6	10	13
016	BARZAGO	48	86	70	67	74	66	70	60	54	55	63
017	BARZANO'	117	153	140	159	145	150	182	134	147	125	142
018	BARZIO	38	60	36	49	40	53	44	38	34	47	38
019	BELLAGIO	74	102	107	114	86	104	84	87	98	124	107
020	BELLANO	83	112	133	139	107	110	117	92	127	110	127
021	BENE LARIO	9	14	7	6	7	10	10	14	9	8	6
022	BEREGAZZO CON FIGLIARO	70	60	85	71	96	96	86	75	63	61	50
023	BINAGO	104	130	137	133	119	120	141	88	107	120	95
024	BIZZARONE	50	44	42	37	42	49	61	32	44	29	28
025	BLESSAGNO	10	4	5	10	3	5	7	5	10	5	3
026	BLEVIO	30	43	41	56	56	55	60	32	56	42	57
027	BOSISIO PARINI	90	98	86	122	107	102	114	85	101	88	96
028	BREGNANO	102	153	164	130	130	118	132	134	135	138	116
029	BRENNA	53	37	64	60	66	97	44	38	46	56	39
030	BRIENNO	3	15	18	16	11	7	17	15	11	17	9
031	BRIVIO	87	157	144	165	142	124	160	110	138	129	110
032	BRUNATE	41	61	49	60	59	64	76	54	65	45	58
033	BULCIAGO	54	97	104	92	96	85	83	74	92	81	73
034	BULGAROGROSSO	77	108	113	76	78	86	117	77	84	78	75
035	CABIATE	186	222	235	263	212	210	240	214	204	201	197
036	CADORAGO	139	201	217	211	196	191	199	203	180	189	150
037	CAGLIO	10	14	13	16	7	12	17	8	13	6	12
038	CAGNO	30	56	62	63	51	43	55	47	50	54	43
039	CALCO	89	97	124	123	95	103	119	106	106	107	101
040	CAMPIONE D'ITALIA	45	68	83	86	66	63	83	87	80	86	72
041	CANTU'	1.054	1.388	1.420	1.583	1.357	1.479	1.455	1.152	1.371	1.238	1.174
042	CANZO	104	145	158	161	150	149	167	115	155	138	139
043	CAPIAGO INTIMIANO	137	186	193	210	151	153	164	129	166	147	123
044	CARATE URIO	34	35	36	54	56	41	37	52	49	47	38
045	CARBONATE	55	76	98	103	73	63	81	89	86	67	63
046	CARIMATE	80	126	126	132	115	93	150	97	117	114	84
047	CARLAZZO	74	108	110	112	84	69	97	82	88	67	60
048	CARUGO	132	177	206	218	193	163	179	152	174	165	159
049	CASARGO	19	24	36	37	34	22	25	20	31	49	28
050	CASASCO D'INTELVI	12	14	17	8	11	8	12	14	12	16	16
051	CASATENOVO	303	346	411	420	372	364	431	370	396	342	333
052	CASLINO D'ERBA	39	55	52	46	52	40	67	43	43	38	55
053	CASNATE CON BERNATE	92	120	93	138	109	131	156	115	118	95	84
054	CASSAGO BRIANZA	127	130	116	149	173	164	179	105	105	94	100
055	CASSINA RIZZARDI	60	77	81	68	82	73	74	66	72	60	56
056	CASSINA VALSASSINA	8	16	16	21	9	14	15	18	12	13	9
057	CASTELLO DI BRIANZA	62	79	77	66	73	68	73	59	54	45	60
058	CASTELMARTE	25	50	40	27	34	34	43	38	33	21	25
059	CASTELNUOVO BOZZENTE	23	18	22	23	19	13	19	12	23	17	15
060	CASTIGLIONE D'INTELVI	16	23	21	17	8	22	21	26	20	15	17
061	CAVALLASCA	87	101	96	85	92	88	114	74	85	77	71
062	CAVARGNA	15	7	20	26	10	15	6	14	17	13	15

per sesso e classe di età

FEMMINE

						PARTICOLARI CLASSI DI ETÀ (anni)									Codice dei Comuni
55 - 59	60 - 64	65 - 69	70 - 74	75 e più	TOTALE	Meno di 3	3 - 5	6 - 10	11 - 13	14 - 17	18	19 - 20	21 - 24		
75	51	74	61	75	1.520	47	68	111	67	77	27	38	86	001	
65	60	77	56	64	1.317	53	47	86	57	88	25	45	80	002	
144	129	136	106	138	2.633	78	103	175	122	169	31	75	166	003	
123	99	137	94	178	2.075	47	69	164	79	99	30	43	104	004	
52	31	48	46	57	998	31	34	78	50	75	20	30	71	005	
17	16	27	15	20	397	13	18	29	15	20	11	12	22	006	
95	57	84	67	80	1.758	62	78	135	81	96	29	33	113	007	
53	26	29	25	33	729	17	38	45	32	49	10	17	37	008	
34	24	38	35	22	635	16	21	39	23	43	11	21	36	009	
173	126	141	142	210	3.359	111	130	236	157	227	53	112	207	010	
26	15	33	19	38	372	10	12	18	17	20	5	7	25	011	
91	71	69	80	92	1.876	55	81	131	94	113	25	51	114	012	
99	72	87	84	104	1.454	43	42	101	50	97	28	28	88	013	
53	36	46	46	45	988	60	43	54	40	53	11	32	66	014	
16	11	10	9	18	199	8	8	16	5	10	2	2	11	015	
75	32	62	40	40	962	29	33	88	40	61	13	27	54	016	
113	87	96	88	155	2.133	74	72	151	84	124	25	62	122	017	
42	37	38	37	68	699	22	27	56	25	39	6	15	33	018	
102	82	96	108	179	1.654	37	50	115	55	99	23	31	73	019	
116	95	121	132	188	1.909	41	60	112	86	108	27	57	83	020	
6	9	13	10	12	150	3	6	16	3	5	2	4	4	021	
57	34	50	46	56	1.056	32	53	60	50	65	16	20	86	022	
95	75	96	90	106	1.756	55	72	131	83	111	26	46	99	023	
29	32	25	21	27	592	36	22	46	21	36	6	13	35	024	
8	4	16	10	9	114	7	3	4	4	8	1	2	3	025	
42	31	49	34	53	737	18	19	42	26	43	13	18	47	026	
76	47	57	66	71	1.406	53	64	86	50	97	21	46	86	027	
101	63	92	108	134	1.950	50	83	151	104	122	25	41	103	028	
47	24	39	27	32	769	33	27	41	43	44	12	35	45	029	
7	11	16	15	17	205	3	4	14	10	19	1	3	9	030	
115	68	116	91	125	1.981	51	75	148	84	140	24	61	112	031	
65	40	45	46	61	889	27	31	51	32	50	11	22	46	032	
78	37	55	53	42	1.196	30	44	94	68	83	14	28	82	033	
64	38	47	49	57	1.224	40	52	115	66	74	12	31	62	034	
173	113	132	139	119	3.060	106	124	225	140	219	41	94	169	035	
130	122	141	148	153	2.770	78	86	207	120	209	36	76	152	036	
20	16	13	12	15	204	6	6	16	7	12	3	5	5	037	
37	24	45	31	48	739	16	25	59	40	48	12	19	43	038	
95	57	63	68	65	1.518	56	49	106	73	101	26	39	78	039	
70	63	62	44	52	1.110	23	31	71	51	66	21	37	48	040	
1.057	670	883	700	866	18.847	608	711	1.383	886	1.250	284	600	1.080	041	
132	87	123	133	139	2.195	59	84	135	98	127	33	63	119	042	
119	68	102	85	104	2.237	78	87	196	123	165	39	65	124	043	
35	34	31	32	54	665	19	22	36	24	38	11	19	46	044	
47	37	55	50	42	1.085	28	37	84	63	77	18	44	54	045	
95	44	72	53	69	1.567	42	61	124	78	119	18	47	90	046	
73	42	59	43	59	1.227	35	62	113	63	90	25	34	66	047	
112	69	94	62	80	2.335	76	87	191	124	181	39	73	155	048	
31	20	18	19	40	453	13	9	27	22	36	2	13	28	049	
8	11	18	13	29	219	6	9	13	9	11	1	4	9	050	
333	223	227	190	238	5.299	178	191	369	230	349	90	141	304	051	
56	40	46	44	53	769	23	30	48	35	40	7	15	46	052	
80	51	71	68	76	1.597	47	69	118	51	107	26	44	90	053	
110	63	74	58	79	1.826	78	66	132	75	113	30	58	143	054	
36	29	37	31	32	934	40	35	78	47	60	12	40	56	055	
12	7	8	11	14	203	5	9	13	12	19	—	4	8	056	
54	34	32	32	21	889	44	34	84	42	53	14	27	59	057	
25	19	13	22	23	472	17	19	53	21	22	3	11	30	058	
24	14	20	19	27	308	14	14	15	14	19	7	7	15	059	
17	10	19	31	22	305	12	10	25	7	13	7	3	8	060	
57	40	43	42	56	1.208	42	67	93	60	71	24	26	78	061	
11	9	9	9	18	214	11	4	9	12	22	7	6	7	062	

segue TAV. 4 — Popolazione residente

C —

Codice dei Comuni	COMUNI	CLASSI QUINQUENNALI DI ETÀ (anni)										
		Meno di 5	5 - 9	10 - 14	15 - 19	20 - 24	25 - 29	30 - 34	35 - 39	40 - 44	45 - 49	50 - 54
063	CERANO D'INTELVI	12	27	23	20	13	9	19	15	11	7	14
064	CERMENATE	215	290	326	326	308	285	290	232	284	240	218
065	CERNOBBIO	190	229	277	325	253	256	263	262	312	266	291
066	CERNUSCO LOMBARDONE	98	123	91	99	142	125	145	115	113	106	116
067	CESANA BRIANZA	71	73	94	63	84	90	95	73	66	56	55
068	CIRIMIDO	46	47	68	74	65	56	61	54	64	60	59
069	CIVATE	82	103	114	111	138	103	109	96	108	113	101
070	CIVENNA	12	15	34	24	24	19	21	26	34	23	19
071	CLAINO CON OSTENO	17	20	20	15	21	22	16	15	14	20	20
072	COLICO	145	185	199	229	199	168	204	176	196	164	171
073	COLLE BRIANZA	52	37	42	52	46	43	37	34	33	29	33
074	COLONNO	14	16	24	22	16	18	34	14	25	19	24
075	COMO	2.047	2.978	3.411	3.778	3.210	3.029	3.365	3.232	3.651	3.514	3.463
076	CONSIGLIO DI RUMO	25	33	52	44	48	33	34	35	30	44	40
077	CORRIDO	23	34	23	22	24	24	30	17	19	22	20
078	CORTENOVA	32	44	58	56	47	29	51	38	43	42	37
079	COSTA MASNAGA	146	130	150	172	167	157	153	120	148	161	145
080	CRANDOLA VALSASSINA	3	10	10	8	7	8	10	10	5	10	8
081	CREMELLA	43	45	42	42	65	49	51	40	42	36	30
082	CREMENO	27	33	28	31	26	26	25	37	21	21	20
083	CREMIA	22	31	38	30	29	26	31	28	29	19	32
084	CUCCIAGO	66	105	93	95	79	80	92	67	93	75	69
085	CUSINO	6	5	10	9	9	4	11	7	9	10	10
086	DERVIO	69	84	108	123	84	87	89	101	96	96	103
087	DIZZASCO	4	7	6	14	9	8	14	6	8	12	6
088	DOLZAGO	51	75	88	83	81	63	71	49	83	56	58
089	DOMASO	45	56	55	57	44	51	54	36	50	46	52
090	DONGO	87	101	136	142	140	117	120	79	134	138	116
091	DORIO	7	16	14	13	10	8	9	12	14	16	15
092	DOSSO DEL LIRO	5	6	11	10	8	7	9	8	12	15	11
093	DREZZO	28	28	40	35	28	36	41	25	34	25	27
094	ELLO	24	23	28	25	26	34	29	29	21	14	21
095	ERBA	411	573	641	644	616	577	644	548	592	523	525
096	ESINO LARIO	20	31	35	30	36	18	31	24	26	23	24
097	EUPILIO	68	70	67	61	55	67	82	49	57	55	54
098	FAGGETO LARIO	31	33	24	25	25	38	32	27	31	31	34
099	FALOPPIO	94	136	123	135	124	124	137	88	113	102	83
100	FENEGRO'	60	69	68	82	67	84	71	66	81	76	75
101	FIGINO SERENZA	137	174	166	180	179	175	163	112	153	132	124
102	FINO MORNASCO	223	295	274	314	284	258	319	244	254	249	236
103	GALBIATE	217	244	220	272	254	251	290	232	238	197	223
104	GARBAGNATE MONASTERO	45	80	59	71	70	52	60	55	54	74	58
105	GARLATE	58	95	95	65	79	93	114	90	66	81	66
106	GARZENO	33	37	64	68	64	44	38	43	38	42	57
107	GERA LARIO	29	24	41	24	35	37	36	29	32	24	27
108	GERMASINO	6	4	12	6	2	12	13	8	7	12	6
109	GIRONICO	48	68	53	67	54	72	59	49	53	42	43
110	GRANDATE	85	94	113	115	85	89	121	94	123	97	90
111	GRANDOLA ED UNITI	24	36	38	38	32	34	32	35	41	33	30
112	GRAVEDONA	50	81	100	108	98	90	94	71	89	96	101
113	GRIANTE	15	21	35	23	27	15	25	25	29	18	20
114	GUANZATE	96	165	159	164	153	133	157	129	141	132	109
115	IMBERSAGO	55	68	54	50	54	58	77	57	60	50	49
116	INTROBIO	44	62	54	43	42	46	51	46	49	40	36
117	INTROZZO	3	6	6	6	7	4	2	7	9	9	3
118	INVERIGO	223	293	269	287	265	285	295	271	252	264	263
119	LAGLIO	20	30	38	40	34	28	34	35	34	26	35
120	LAINO	16	24	17	18	9	11	17	17	21	14	16
121	LAMBRUGO	57	62	77	70	66	66	76	57	84	64	67
122	LANZO D'INTELVI	24	34	48	61	44	38	47	46	57	52	44
123	LASNIGO	8	11	17	13	12	14	8	16	20	10	12
124	LECCO	1.015	1.508	1.870	2.071	1.798	1.525	1.721	1.616	1.921	1.847	1.990

per sesso e classe di età

FEMMINE

						PARTICOLARI CLASSI DI ETÀ (anni)									Codice dei Comuni
55 - 59	60 - 64	65 - 69	70 - 74	75 e più	TOTALE	Meno di 3	3 - 5	6 - 10	11 - 13	14 - 17	18	19 - 20	21 - 24		
9	15	12	12	20	238	6	9	31	13	14	6	6	10	063	
225	142	143	159	179	3.862	121	145	313	187	271	56	129	243	064	
251	189	219	203	329	4.115	106	116	254	168	253	69	105	203	065	
118	50	86	57	94	1.678	60	68	111	58	81	16	43	116	066	
35	27	38	25	32	977	39	45	78	55	64	6	32	66	067	
75	45	55	38	39	906	25	29	55	41	58	15	27	50	068	
112	71	85	59	93	1.598	44	54	110	60	101	22	43	114	069	
25	17	17	24	24	358	9	3	21	20	22	8	7	19	070	
19	14	17	15	38	303	12	12	20	11	9	3	7	19	071	
171	126	137	119	185	2.774	90	88	191	118	183	43	82	162	072	
40	23	23	15	26	565	28	35	35	26	37	11	16	41	073	
26	27	28	24	27	358	5	11	19	16	16	2	10	13	074	
3.376	2.351	2.877	2.658	3.712	50.652	1.153	1.436	3.076	2.034	3.076	749	1.404	2.496	075	
34	22	34	27	44	579	16	13	42	27	39	6	20	39	076	
13	9	13	12	37	342	12	14	36	16	17	3	9	19	077	
29	25	32	29	31	623	19	24	45	31	49	7	25	37	078	
141	57	101	77	114	2.139	76	97	136	91	127	32	72	134	079	
8	8	9	7	7	128	—	5	10	8	4	3	3	5	080	
44	13	37	21	25	625	25	26	46	28	32	8	19	53	081	
28	24	24	15	20	406	18	15	35	15	23	8	12	19	082	
25	18	20	27	23	428	11	19	30	21	29	7	11	22	083	
62	44	58	48	55	1.181	34	49	103	56	80	15	40	61	084	
12	11	7	5	8	133	4	4	7	3	8	2	3	8	085	
92	67	84	66	103	1.452	37	49	91	59	103	18	48	63	086	
9	12	24	17	27	183	1	5	6	4	12	2	2	8	087	
43	28	34	32	46	941	24	47	74	49	67	13	37	67	088	
51	27	52	37	56	769	23	31	60	29	46	12	20	36	089	
122	80	79	89	93	1.773	49	56	112	82	108	29	57	113	090	
13	13	12	13	17	202	6	5	13	10	12	—	6	8	091	
11	11	16	16	27	183	2	5	8	6	8	—	5	6	092	
28	20	25	35	32	487	20	16	30	21	33	5	11	23	093	
28	13	24	20	31	390	16	11	26	17	20	6	12	18	094	
515	380	432	391	522	8.534	227	310	586	356	544	130	234	498	095	
27	18	26	28	37	434	15	9	32	20	29	7	10	30	096	
72	47	44	44	69	961	36	45	73	38	50	13	20	46	097	
31	21	35	27	41	486	19	21	32	13	16	10	9	18	098	
81	60	65	55	63	1.583	58	58	130	76	115	30	49	96	099	
70	60	71	68	77	1.145	41	31	72	37	68	14	27	56	100	
118	55	75	75	78	2.096	86	90	157	106	145	42	63	147	101	
216	156	199	179	201	3.901	133	147	281	177	241	59	130	222	102	
221	144	176	155	279	3.613	140	126	243	124	232	36	102	204	103	
45	26	40	41	48	878	26	33	80	30	57	14	28	57	104	
56	37	38	43	47	1.123	28	49	94	55	65	10	31	60	105	
46	36	29	30	37	706	23	20	32	47	57	13	31	43	106	
34	18	25	22	30	467	19	14	31	22	25	5	10	27	107	
12	10	4	5	11	130	4	3	5	9	7	—	—	2	108	
48	33	40	33	51	813	27	34	66	31	44	20	22	46	109	
75	55	76	78	75	1.465	51	56	93	76	96	19	30	71	110	
38	30	38	37	62	578	15	14	41	19	29	6	16	28	111	
113	78	96	78	141	1.484	31	41	78	62	82	26	33	84	112	
34	20	37	25	43	412	8	12	20	24	22	4	13	18	113	
77	56	89	77	86	1.923	54	77	166	85	130	41	76	108	114	
48	32	56	44	46	858	32	38	66	31	39	13	21	41	115	
34	25	33	34	37	676	27	32	57	30	43	7	16	33	116	
4	4	7	7	8	92	2	2	6	3	5	3	3	4	117	
241	167	218	145	164	3.902	124	150	304	147	227	63	101	221	118	
34	20	27	34	36	505	8	16	36	20	32	10	21	19	119	
13	13	12	26	16	260	7	14	21	9	16	3	6	8	120	
58	40	39	45	54	982	30	39	70	41	60	15	19	58	121	
59	45	50	51	62	762	13	15	41	29	50	9	24	30	122	
13	9	14	14	10	201	5	5	10	8	17	2	4	10	123	
1.901	1.368	1.512	1.440	2.052	27.155	578	689	1.620	1.136	1.666	413	785	1.375	124	

segue TAV. 4 — Popolazione residente

C —

Codice dei Comuni	COMUNI	CLASSI QUINQUENNALI DI ETÀ (anni)										
		Meno di 5	5 - 9	10 - 14	15 - 19	20 - 24	25 - 29	30 - 34	35 - 39	40 - 44	45 - 49	50 - 54
125	LENNO	38	41	54	55	58	43	61	46	63	58	57
126	LEZZENO	58	56	53	72	76	68	65	51	75	55	58
127	LIERNA	38	48	39	48	56	50	70	49	42	55	50
128	LIMIDO COMASCO	56	73	60	90	51	79	72	62	69	50	64
129	LIPOMO	216	248	225	176	198	293	315	234	180	141	114
130	LIVO	3	3	6	8	10	7	6	3	7	9	8
131	LOCATE VARESI NO	97	100	151	129	138	107	112	96	117	97	117
132	LOMAGNA	113	154	153	137	129	132	160	108	130	103	97
133	LOMAZZO	202	264	262	286	268	251	277	245	275	258	198
134	LONGONE AL SEGRINO	40	36	50	42	28	46	36	47	55	33	37
135	LUISAGO	60	68	84	79	73	46	78	64	88	67	67
136	LURAGO D'ERBA	135	187	169	171	138	171	197	124	164	137	130
137	LURAGO MARINONE	52	65	74	73	66	53	80	62	52	55	47
138	LURATE CACCIVIO	295	412	356	371	325	378	375	314	308	298	303
139	MAGREGLIO	7	8	10	10	14	8	9	11	7	15	14
140	MALGRATE	112	154	179	160	123	162	151	174	158	127	131
141	MANDELLO DEL LARIO	238	323	377	369	374	326	382	322	376	335	311
142	MARGNO	18	11	13	14	13	12	13	11	9	10	9
143	MARIANO COMENSE	576	729	794	784	717	668	765	613	695	596	574
144	MASLIANICO	99	147	140	144	116	154	162	124	140	113	124
145	MENAGGIO	78	93	101	98	108	86	97	99	81	119	107
146	MERATE	360	574	575	506	431	472	597	515	574	472	406
147	MERONE	90	136	134	111	124	126	149	103	105	74	97
148	MEZZEGRA	22	27	35	31	25	28	37	29	34	27	27
149	MISSAGLIA	179	250	256	267	260	241	259	205	235	227	210
150	MOGGIO	11	15	17	19	9	9	23	15	15	12	15
151	MOLTENO	88	104	108	124	108	79	101	79	105	99	86
152	MOLTRASIO	42	60	74	62	82	77	72	73	60	54	81
153	MONGUZZO	31	48	52	50	42	38	43	51	49	33	37
154	MONTANO LUCINO	118	137	129	135	143	126	151	115	132	119	116
155	MONTEMEZZO	7	7	13	20	14	3	4	7	13	10	5
247	MONTEVECCHIA	71	85	87	59	56	69	86	79	64	53	42
156	MONTICELLO BRIANZA	120	169	139	146	128	143	182	119	158	134	96
157	MONTORFANO	74	92	119	92	54	63	104	91	84	79	48
158	MORTERONE	1	—	1	4	2	—	—	—	1	1	2
159	MOZZATE	179	170	178	202	211	229	221	183	192	143	181
160	MUSSO	21	32	41	47	38	32	32	28	19	34	42
161	NESSO	39	37	44	38	34	37	43	42	38	46	48
162	NIBIONNO	94	122	113	131	121	122	117	78	107	102	104
163	NOVEDRATE	87	73	83	86	92	102	84	82	59	61	58
164	OGGIONO	205	272	300	284	267	260	294	279	259	260	223
165	OLGIATE COMASCO	271	367	414	360	332	337	384	323	358	322	308
166	OLGIATE MOLGORA	135	190	180	184	158	171	204	147	180	155	155
167	OLGINATE	224	251	255	254	269	301	274	220	229	188	205
168	OLIVETO LARIO	16	29	34	35	19	22	26	32	45	28	37
169	OLTRONA DI SAN MAMETTE	45	58	58	68	61	68	71	37	46	55	62
170	ORSENIGO	68	67	67	68	79	72	84	61	48	57	56
171	OSNAGO	114	139	146	129	111	129	171	134	149	122	129
172	OSSUCCIO	22	30	28	25	23	32	33	25	30	26	31
173	PADERNO D'ADDA	71	101	96	83	81	86	113	85	98	84	81
174	PAGNONA	13	21	30	19	18	22	13	17	19	12	9
175	PARE'	33	53	40	58	38	51	49	47	38	46	44
176	PARLASCO	6	—	7	4	9	3	4	5	4	3	5
177	PASTURO	51	43	62	72	50	41	49	45	53	39	34
178	PEGLIO	3	3	8	11	7	5	3	5	7	10	5
179	PELLIO INTELVI	18	28	28	25	25	16	22	22	22	13	20
180	PEREGO	33	42	52	47	59	49	37	36	55	34	51
181	PERLEDO	12	18	36	29	29	17	26	25	31	36	33
182	PESCATO	56	58	60	64	73	87	75	54	64	73	53
183	PIANELLO DEL LARIO	31	29	39	32	35	32	30	32	42	34	40
184	PIGRA	4	10	10	17	11	11	10	11	17	14	16
185	PLESIO	14	24	34	32	24	27	26	18	30	24	24

per sesso e classe di età

FEMMINE

						PARTICOLARI CLASSI DI ETÀ (anni)									Codice dei Comuni
55 - 59	60 - 64	65 - 69	70 - 74	75 e più	TOTALE	Meno di 3	3 - 5	6 - 10	11 - 13	14 - 17	18	19 - 20	21 - 24		
59	31	48	52	88	852	23	27	49	21	47	9	26	44	125	
75	44	71	67	67	1.011	33	33	61	27	65	10	24	62	126	
57	31	60	37	71	801	25	24	46	23	37	11	22	41	127	
41	34	35	36	54	926	34	38	68	32	72	16	30	40	128	
95	65	67	67	75	2.709	128	140	238	137	162	29	57	172	129	
7	6	14	6	14	117	2	1	5	1	6	2	5	8	130	
88	78	82	55	86	1.650	49	65	114	91	104	27	60	105	131	
98	62	65	60	73	1.774	73	66	155	88	126	21	55	102	132	
222	176	202	179	228	3.793	121	128	273	146	242	54	120	198	133	
39	14	26	19	23	571	19	28	36	35	36	8	9	25	134	
59	29	41	37	58	998	26	45	70	51	71	15	32	54	135	
125	79	93	81	96	2.197	79	95	181	103	137	35	62	108	136	
46	29	33	38	38	863	29	38	62	51	56	17	22	55	137	
291	169	206	207	274	4.882	156	224	407	217	296	75	121	263	138	
13	10	9	14	16	175	6	2	9	5	11	—	5	11	139	
107	86	83	58	80	2.045	58	74	161	115	134	28	68	90	140	
339	199	283	218	351	5.123	123	180	337	211	299	78	174	279	141	
10	6	6	9	19	183	10	13	7	9	11	4	3	12	142	
488	294	351	366	392	9.402	335	366	746	477	681	135	296	564	143	
111	74	84	75	108	1.915	58	72	146	82	116	31	42	99	144	
105	105	118	128	189	1.712	57	34	95	66	89	18	35	84	145	
423	266	332	306	426	7.235	207	259	592	331	424	100	196	337	146	
86	49	58	51	66	1.559	47	66	140	85	97	18	39	103	147	
38	14	34	40	63	511	15	14	26	20	26	6	16	17	148	
217	127	168	133	163	3.397	100	133	245	161	209	45	111	208	149	
6	9	9	7	10	201	5	8	19	8	17	3	2	9	150	
72	33	50	47	64	1.347	52	49	111	74	95	26	42	83	151	
71	41	63	59	68	1.039	21	29	70	36	57	11	31	65	152	
39	34	41	28	37	653	17	24	46	32	42	11	15	36	153	
102	60	76	67	81	1.807	61	85	131	81	106	27	57	114	154	
12	1	7	6	10	139	5	4	6	8	17	2	9	10	155	
45	42	40	28	34	940	44	45	82	57	55	8	21	46	247	
122	87	111	76	158	2.088	62	88	166	86	116	28	61	95	156	
40	34	49	38	37	1.098	32	60	97	73	82	22	17	48	157	
2	2	—	—	2	18	1	—	—	—	3	—	3	1	158	
161	95	144	114	131	2.734	106	105	173	106	164	40	78	168	159	
40	25	23	23	30	507	12	16	33	24	42	7	12	33	160	
46	37	64	43	66	702	23	23	36	28	35	8	12	27	161	
86	56	52	60	83	1.548	54	63	115	74	109	19	44	103	162	
56	39	44	39	43	1.088	47	58	70	47	67	19	34	79	163	
262	165	180	157	215	3.882	109	145	290	174	234	46	123	207	164	
263	180	242	256	314	5.031	164	172	385	238	324	63	129	269	165	
160	109	103	108	108	2.447	80	97	185	105	158	32	54	136	166	
179	122	128	142	139	3.380	124	147	246	152	221	49	93	221	167	
30	22	33	38	53	499	9	11	35	18	27	8	10	15	168	
53	35	41	33	40	831	26	30	56	35	59	10	27	47	169	
62	25	39	32	31	916	34	48	70	40	54	14	22	67	170	
126	90	119	103	103	2.014	71	69	144	95	100	29	45	86	171	
35	25	31	30	44	470	17	8	35	19	18	5	6	20	172	
92	60	72	63	70	1.336	36	54	100	63	68	14	39	58	173	
16	15	15	14	18	271	7	10	20	19	20	2	12	11	174	
37	25	27	27	38	651	21	20	52	21	46	16	14	32	175	
5	2	2	7	2	68	1	5	1	4	4	—	4	7	176	
40	30	45	40	40	734	26	32	49	35	58	12	29	37	177	
5	8	5	7	6	98	1	3	4	5	6	4	3	6	178	
28	19	29	17	47	379	11	11	35	13	16	5	14	19	179	
36	22	20	14	20	607	15	26	43	36	34	9	17	53	180	
40	19	43	44	52	490	8	5	23	24	26	4	9	25	181	
44	28	43	29	31	892	41	31	57	36	54	8	29	55	182	
48	34	35	33	58	584	14	20	33	20	30	9	13	27	183	
14	8	18	15	23	209	2	5	8	5	15	3	5	9	184	
29	23	37	28	22	416	5	14	26	18	29	9	8	19	185	

segue TAV. 4 — Popolazione residente

C —

Codice dei Comuni	COMUNI	CLASSI QUINQUENNALI DI ETÀ (anni)										
		Meno di 5	5 - 9	10 - 14	15 - 19	20 - 24	25 - 29	30 - 34	35 - 39	40 - 44	45 - 49	50 - 54
186	POGNANA LARIO	14	30	34	50	33	20	19	25	33	38	30
187	PONNA	8	9	11	9	9	13	7	5	11	8	12
188	PONTE LAMBRO	103	107	131	114	129	142	139	137	146	95	115
189	PORLEZZA	125	157	148	155	121	137	150	124	124	96	107
190	PREMANA	69	90	120	104	85	82	68	60	70	64	63
191	PRIMALUNA	50	49	73	80	60	58	60	49	52	41	46
192	PROSERPIO	23	29	27	29	19	20	31	27	21	24	20
193	PUSIANO	26	39	39	40	44	37	42	35	35	39	40
194	RAMPONIO VERNA	3	9	16	11	8	9	12	6	10	11	10
195	REZZAGO	5	8	4	13	11	7	7	10	5	14	7
196	ROBBIATE	144	167	158	141	149	178	187	167	171	144	122
197	RODERO	22	32	29	45	51	37	32	21	24	31	30
198	ROGENO	58	58	75	87	78	87	60	61	83	82	81
199	RONAGO	45	60	50	53	48	51	48	39	48	45	20
200	ROVAGNATE	65	73	79	94	71	52	85	58	85	76	58
201	ROVELLASCA	137	164	195	205	199	188	204	169	195	182	172
202	ROVELLO PORRO	168	162	225	221	204	233	212	173	206	186	193
203	SALA COMACINA	12	19	34	30	16	9	21	26	24	21	10
204	SAN BARTOLOMEO VAL CAVARGNA	37	47	55	55	46	41	49	37	24	42	37
205	SAN FEDELE INTELVI	46	46	58	50	48	34	49	34	43	52	34
206	SAN FERMO DELLA BATTAGLIA	105	113	160	129	119	134	153	127	141	114	108
207	SAN NAZZARO VAL CAVARGNA	17	27	14	20	18	22	24	16	12	11	20
208	SANT'ABBONDIO	15	23	36	44	23	22	21	25	24	28	30
209	SANTA MARIA HOE'	59	72	73	60	49	58	73	57	50	42	48
210	SANTA MARIA REZZONICO	30	33	44	47	38	31	41	38	36	24	44
211	SCHIGNANO	22	22	30	36	32	30	26	29	23	30	31
212	SENNA COMASCO	46	69	55	68	43	49	57	64	58	33	34
213	SIRONE	86	90	72	81	80	77	94	69	59	44	53
214	SIRTORI	51	63	79	79	72	84	68	64	59	53	59
215	SOLBIATE	64	66	66	77	66	74	93	45	65	66	51
216	SORICO	34	47	45	53	39	40	39	42	26	34	28
217	SORMANO	17	14	28	28	14	18	24	12	15	18	19
218	STAZZONA	18	22	20	24	26	22	17	18	13	32	19
219	SUEGLIO	5	5	3	7	10	7	7	3	2	7	10
220	SUELLO	36	48	45	63	68	55	42	49	45	45	37
221	TACENO	10	13	17	23	12	11	12	13	16	12	14
222	TAVERNERIO	145	192	225	206	158	174	202	190	193	164	156
223	TORNO	22	45	33	47	45	46	28	41	33	40	33
224	TREMENICO	6	9	9	15	11	11	9	11	12	14	8
225	TREMEZZO	18	40	46	40	35	28	38	40	46	50	44
226	TREZZONE	7	4	6	3	5	7	9	4	5	3	2
227	TURATE	227	266	250	278	279	277	295	224	264	226	239
228	UGGIATE-TREVANO	95	105	127	126	140	88	116	107	116	101	113
229	VALBRONA	52	66	63	82	72	71	74	57	69	64	68
230	VALGREGHENTINO	92	87	102	111	76	92	105	89	89	71	76
231	VALMADRERA	286	346	440	427	387	384	403	335	374	342	321
232	VALMOREA	56	85	89	99	83	55	71	66	81	79	73
233	VAL REZZO	7	14	11	10	10	8	7	6	6	6	4
234	VALSOLDA	59	74	75	83	68	69	74	71	61	65	68
235	VARENNA	18	20	18	28	37	24	26	21	15	29	30
236	VELESO	3	4	6	9	10	3	7	1	9	9	11
237	VENDROGNO	7	7	11	7	8	9	5	8	5	13	11
238	VENIANO	61	74	87	76	61	73	81	70	64	53	43
239	VERCANA	19	16	26	37	25	21	9	9	30	29	23
240	VERDERIO INFERIORE	54	45	64	61	59	72	57	40	44	51	45
241	VERDERIO SUPERIORE	39	43	45	47	67	65	53	35	39	38	47
242	VERTEMATE CON MINOPRIO	93	123	123	126	105	119	122	103	109	84	102
243	VESTRENO	12	14	10	6	9	11	10	5	9	11	4
244	VIGANO'	35	50	44	46	45	52	55	39	42	35	35
245	VILLA GUARDIA	162	228	243	236	209	217	224	189	228	204	214
246	ZELBIO	2	2	8	5	5	4	2	5	10	4	14
	TOTALE PROVINCIA	21.255	27.567	29.789	30.828	27.958	27.363	29.995	25.377	28.164	25.875	25.325

per sesso e classe di età

FEMMINE

						PARTICOLARI CLASSI DI ETÀ (anni)									Codice dei Comuni
55 - 59	60 - 64	65 - 69	70 - 74	75 e più	TOTALE	Meno di 3	3 - 5	6 - 10	11 - 13	14 - 17	18	19 - 20	21 - 24		
25	14	31	27	34	457	7	9	35	20	37	10	13	30	186	
16	5	11	9	20	163	5	5	9	7	7	1	3	9	187	
113	83	89	83	95	1.821	57	68	108	76	100	21	42	112	188	
101	81	93	88	133	1.940	63	93	153	95	115	33	52	102	189	
46	27	29	35	49	1.061	47	42	96	67	98	14	40	64	190	
47	40	40	37	60	842	27	30	62	42	58	22	21	50	191	
19	10	22	21	13	355	13	18	25	15	22	7	10	17	192	
17	24	27	16	24	524	15	16	41	21	37	8	16	34	193	
13	11	27	26	25	207	—	4	11	8	14	2	2	6	194	
13	4	9	14	6	137	2	5	7	3	9	2	3	10	195	
107	64	98	90	76	2.163	80	92	156	106	131	25	44	125	196	
35	18	32	19	44	502	12	17	32	19	29	6	33	31	197	
79	47	59	47	73	1.115	36	34	67	36	78	13	24	68	198	
43	32	33	24	28	667	25	28	62	25	48	15	13	40	199	
47	28	53	54	57	1.035	32	49	72	49	72	18	31	59	200	
176	136	165	136	197	2.820	81	79	180	116	163	41	79	161	201	
182	108	147	102	124	2.846	98	108	172	132	173	46	90	161	202	
24	18	22	28	21	335	3	17	19	19	24	7	8	14	203	
40	28	42	30	28	638	24	17	53	32	45	16	25	28	204	
31	34	45	38	61	703	22	31	49	36	35	18	22	35	205	
102	51	58	69	82	1.765	51	75	118	102	116	20	45	99	206	
16	13	12	20	16	278	10	11	29	6	13	5	8	14	207	
36	31	25	23	37	443	5	19	20	19	40	6	17	15	208	
43	23	33	36	31	807	30	48	68	43	51	11	20	42	209	
35	36	42	56	54	629	18	19	34	31	36	10	13	31	210	
29	33	30	40	38	481	14	11	25	16	30	7	16	23	211	
30	18	20	23	23	690	27	31	69	33	62	5	16	38	212	
51	34	45	33	41	1.009	58	44	94	43	58	15	30	67	213	
52	27	51	34	38	933	33	27	67	45	65	25	26	56	214	
60	40	52	40	50	975	32	47	64	40	57	13	37	49	215	
44	23	36	22	29	581	24	17	50	27	39	15	14	32	216	
26	16	27	26	15	317	11	10	14	16	27	7	3	13	217	
21	13	11	9	19	304	8	12	22	14	19	6	10	19	218	
8	8	9	9	24	124	4	1	6	1	4	2	2	10	219	
39	16	19	22	22	651	24	22	48	22	51	14	23	56	220	
9	7	16	11	17	213	6	6	15	12	14	3	9	10	221	
134	94	124	110	135	2.602	78	105	198	139	162	47	79	118	222	
32	23	22	35	62	587	13	19	39	23	37	8	17	36	223	
14	9	13	14	13	178	4	5	9	4	13	2	4	9	224	
49	35	39	46	69	663	9	13	45	24	39	11	12	26	225	
5	3	7	2	10	82	5	3	5	2	5	—	1	4	226	
215	143	179	141	153	3.656	127	145	252	160	230	47	109	230	227	
102	64	76	63	95	1.634	54	56	121	77	87	28	53	117	228	
79	58	58	50	83	1.066	26	39	69	31	70	17	23	60	229	
74	52	59	48	68	1.291	52	58	87	52	95	21	45	58	230	
294	174	200	194	235	5.142	157	201	357	265	367	75	159	305	231	
60	44	51	41	78	1.111	32	41	86	57	88	8	31	69	232	
8	7	7	3	6	120	5	5	14	5	11	1	5	6	233	
71	40	58	56	67	1.059	36	34	75	49	66	12	31	56	234	
34	30	27	26	32	415	15	8	17	13	23	4	11	30	235	
11	11	11	13	16	134	1	2	6	4	6	2	3	8	236	
12	13	14	20	17	167	5	3	8	7	5	2	6	4	237	
42	27	46	25	29	912	34	37	79	55	66	15	30	43	238	
14	16	18	19	27	338	10	12	15	18	30	7	12	19	239	
40	32	45	28	23	760	26	39	45	42	49	6	26	50	240	
57	23	25	24	37	684	22	25	43	27	41	6	26	51	241	
65	68	85	68	73	1.568	52	66	127	70	105	22	44	84	242	
13	7	8	12	13	154	4	11	12	7	7	1	1	8	243	
40	30	46	24	38	656	20	24	48	28	43	6	18	33	244	
201	100	170	118	197	3.140	84	123	235	141	194	46	83	172	245	
10	6	8	6	13	104	2	1	1	6	3	2	4	3	246	
24.206	16.396	20.305	18.271	24.015	402.689	12.064	14.381	28.195	17.785	25.393	5.910	11.445	22.224		

TAV. 5 - Popolazione residente in età da 6 anni in poi

Codice dei Comuni	COMUNI	FORNITI DI TITOLO DI STUDIO							
		LAUREA		DIPLOMA		LICENZA MEDIA INFERIORE		LICENZA ELEMENTARE	
		MF	M	MF	M	MF	M	MF	M
001	ABBADIA LARIANA	62	36	314	165	745	393	1.311	605
002	AIRUNO	22	13	185	94	653	356	1.190	519
003	ALBAVILLA	82	55	598	287	1.183	623	2.276	1.016
004	ALBESE CON CASSANO	49	33	300	160	900	466	1.886	832
005	ALBIOLO	28	19	170	95	436	217	887	391
006	ALSERIO	5	3	42	16	158	90	411	194
007	ALZATE BRIANZA	24	18	297	143	704	390	1.677	794
008	ANNONE DI BRIANZA	10	7	79	42	352	184	782	371
009	ANZANO DEL PARCO	22	12	84	46	305	157	641	294
010	APPIANO GENTILE	118	78	691	326	1.505	762	2.862	1.269
011	ARREGNO	4	4	69	38	204	100	326	138
012	AROSIO	50	38	389	167	774	430	1.725	782
013	ASSO	43	24	287	132	590	316	1.377	611
014	BALLABIO	18	10	205	89	490	278	851	396
015	BARNI	1	—	20	11	96	52	229	118
016	BARZAGO	12	11	121	66	418	233	964	444
017	BARZANO'	78	53	538	275	941	487	1.743	745
018	BARZIO	16	12	132	59	290	151	646	282
019	BELLAGIO	57	38	339	161	812	423	1.513	693
020	BELLANO	73	49	262	139	944	474	1.815	772
021	BENE LARIO	—	—	7	3	47	27	173	87
022	BEREZZANO CON FIGLIARO	8	7	188	91	413	222	1.054	489
023	BINAGO	25	15	208	124	760	402	1.648	734
024	BIZZARONE	7	6	100	48	228	122	556	247
025	BLESSAGNO	—	—	10	6	40	24	141	62
026	BLEVIO	34	24	150	70	380	198	607	271
027	BOSISIO PARINI	36	22	239	112	668	351	1.280	565
028	BREGNANO	22	12	239	115	750	393	1.719	819
029	BRENNA	7	5	118	59	269	132	795	363
030	BRIENNO	5	3	20	12	94	50	195	90
031	BRIVIO	52	39	288	154	907	476	1.803	778
032	BRUNATE	63	40	244	136	484	231	650	284
033	BULCIAGO	19	12	213	111	540	306	1.071	479
034	BULGAROGASSO	14	11	130	55	520	309	1.158	512
035	CABIATE	58	40	441	215	1.467	742	2.798	1.303
036	CADORAGO	46	30	516	259	1.232	609	2.389	1.105
037	CAGLIO	7	6	30	20	71	34	219	101
038	CAGNO	12	9	94	46	303	164	765	336
039	CALCO	46	30	277	155	737	371	1.299	572
040	CAMPIONE D'ITALIA	106	75	447	225	703	359	652	294
041	CANTU'	705	432	3.955	2.009	8.413	4.328	16.156	7.549
042	CANZO	77	53	441	220	1.025	536	1.917	855
043	CAPIAGO INTIMIANO	77	52	416	201	1.018	534	1.913	855
044	CARATE URIO	20	14	108	55	311	146	582	263
045	CARBONATE	21	17	143	85	523	277	966	434
046	CARIMATE	103	73	441	214	662	341	1.361	645
047	CARLAZZO	16	12	171	72	513	269	1.206	566
048	CARUGO	55	37	484	229	1.149	612	2.040	970
049	CASARGO	7	5	84	39	189	104	448	214
050	CASASCO D'INTELVI	4	4	36	17	72	34	240	106
051	CASATENOVO	175	128	1.325	672	2.547	1.352	4.325	1.950
052	CASLINO D'ERBA	11	10	79	38	364	183	768	351
053	CASNATE CON BERNATE	60	34	316	147	677	345	1.404	674
054	CASSAGO BRIANZA	30	24	329	160	862	453	1.580	726
055	CASSINA RIZZARDI	25	17	142	67	390	201	872	400
056	CASSINA VALSASSINA	4	3	22	9	97	46	221	109
057	CASTELLO DI BRIANZA	14	11	138	76	373	190	856	417
058	CASTELMARTE	7	6	83	45	194	106	419	184
059	CASTELNUOVO BOZZENTE	5	4	31	14	111	68	319	130
060	CASTIGLIONE D'INTELVI	9	6	51	19	116	64	313	149
061	CAVALLASCA	28	17	176	100	551	283	1.096	514
062	CAVARGNA	1	1	6	3	58	29	214	121

per sesso e grado di istruzione

TOTALE		ALFABETI PRIVI DI TITOLO DI STUDIO				ANALFABETI				TOTALE		Codice dei Comuni
		TOTALE		di cui in età da 55 anni in poi		TOTALE		di cui in età da 55 anni in poi				
MF	M	MF	M	MF	M	MF	M	MF	M	MF	M	
2.432	1.199	318	158	62	23	17	5	10	4	2.767	1.362	001
2.050	982	273	131	77	30	16	9	10	5	2.339	1.122	002
4.139	1.981	507	238	117	38	40	15	19	7	4.686	2.234	003
3.135	1.491	515	226	166	69	36	10	19	5	3.686	1.727	004
1.521	722	225	104	53	27	18	5	7	2	1.764	831	005
616	303	89	40	24	11	7	3	3	1	712	346	006
2.702	1.345	472	221	141	51	19	9	8	4	3.193	1.575	007
1.223	604	132	81	12	6	7	3	1	—	1.362	688	008
1.052	509	101	50	13	6	7	3	6	2	1.160	562	009
5.176	2.435	664	317	109	33	41	11	20	4	5.881	2.763	010
603	280	50	24	13	5	4	3	2	2	657	307	011
2.938	1.417	416	212	107	46	22	7	9	2	3.376	1.636	012
2.297	1.083	270	124	55	24	14	5	5	1	2.581	1.212	013
1.564	773	223	131	79	40	3	1	1	—	1.790	905	014
346	181	28	10	3	2	—	—	—	—	374	191	015
1.515	754	241	110	72	31	10	2	6	1	1.766	866	016
3.300	1.560	476	237	112	38	15	7	8	2	3.791	1.804	017
1.084	504	124	57	17	8	5	2	2	—	1.213	563	018
2.721	1.315	284	128	55	19	11	6	6	2	3.016	1.449	019
3.094	1.434	276	133	39	11	5	—	2	—	3.375	1.567	020
227	117	54	24	20	7	4	3	2	1	285	144	021
1.663	809	219	109	65	20	12	5	5	1	1.894	923	022
2.641	1.275	425	184	129	36	35	13	16	7	3.101	1.472	023
891	423	140	77	34	16	5	2	3	2	1.036	502	024
191	92	14	9	—	—	—	—	—	—	205	101	025
1.171	563	164	83	31	9	19	8	12	6	1.354	654	026
2.223	1.050	231	120	26	9	10	5	4	2	2.464	1.175	027
2.730	1.339	679	278	310	100	37	12	23	5	3.446	1.629	028
1.189	559	142	65	53	20	3	1	—	—	1.334	625	029
314	155	65	28	28	7	3	1	—	—	382	184	030
3.050	1.447	427	189	124	37	23	9	8	4	3.500	1.645	031
1.441	691	137	67	26	10	17	6	7	1	1.595	764	032
1.843	908	309	128	116	41	6	—	4	—	2.158	1.036	033
1.822	887	315	127	68	13	15	6	8	3	2.152	1.020	034
4.764	2.300	676	334	126	43	42	18	17	6	5.482	2.652	035
4.183	2.003	747	353	200	68	49	17	29	12	4.979	2.373	036
327	161	45	19	13	5	—	—	—	—	372	180	037
1.174	555	138	62	15	4	9	6	2	—	1.321	623	038
2.359	1.128	332	154	95	38	4	—	2	—	2.695	1.282	039
1.908	953	165	65	28	6	5	4	1	—	2.078	1.022	040
29.229	14.318	4.532	2.107	1.075	374	308	116	170	62	34.069	16.541	041
3.460	1.664	440	207	96	32	34	11	20	5	3.934	1.882	042
3.424	1.642	484	219	103	41	36	11	18	5	3.944	1.872	043
1.021	478	134	62	51	16	14	5	9	3	1.169	545	044
1.653	813	345	172	100	36	11	4	4	2	2.009	989	045
2.567	1.273	322	156	66	26	11	7	6	3	2.900	1.436	046
1.906	919	243	105	46	13	10	5	4	1	2.159	1.029	047
3.728	1.848	492	228	80	28	43	15	17	6	4.263	2.091	048
728	362	104	42	46	12	3	—	1	—	835	404	049
352	161	21	8	3	1	—	—	—	—	373	169	050
8.372	4.102	1.188	544	340	111	27	11	13	6	9.587	4.657	051
1.222	582	140	68	33	11	5	1	3	1	1.367	651	052
2.457	1.200	388	183	100	24	28	9	16	2	2.873	1.392	053
2.801	1.363	437	220	112	49	36	9	18	4	3.274	1.592	054
1.429	685	221	116	31	10	13	3	7	2	1.663	804	055
344	167	21	10	2	1	1	—	—	—	366	177	056
1.381	694	209	96	61	30	16	5	6	2	1.606	795	057
703	341	118	48	44	18	6	2	4	1	827	391	058
466	216	54	25	18	8	5	4	2	1	525	245	059
489	238	63	33	8	4	2	—	1	—	554	271	060
1.851	914	277	127	61	24	17	5	9	2	2.145	1.046	061
279	154	147	74	83	37	3	2	1	—	429	230	062

segue TAV. 5 — Popolazione residente in età da 6 anni in poi

Codice dei Comuni	COMUNI	FORNITI DI TITOLO DI STUDIO							
		LAUREA		DIPLOMA		LICENZA MEDIA INFERIORE		LICENZA ELEMENTARE	
		MF	M	MF	M	MF	M	MF	M
063	CERANO D'INTELVI	1	1	25	14	77	29	235	113
064	CERMENATE	83	56	714	350	1.640	881	3.385	1.595
065	CERNOBBIO	235	152	970	446	2.007	1.000	3.183	1.386
066	CERNUSCO LOMBARDONE	81	54	428	244	847	418	1.268	548
067	CESANA BRIANZA	14	9	115	68	456	247	972	445
068	CIRIMIDO	14	10	118	60	355	186	889	392
069	CIVATE	23	16	282	154	715	363	1.507	688
070	CIVENNA	13	9	56	28	185	97	315	147
071	CLAINO CON OSTENO	2	2	17	9	112	67	375	184
072	COLICO	78	46	563	301	1.416	742	2.357	1.103
073	COLLE BRIANZA	12	9	44	22	275	136	509	250
074	COLONNO	2	2	55	21	129	75	368	156
075	COMO	4.123	2.576	14.774	7.509	26.420	12.534	34.285	14.887
076	CONSIGLIO DI RUMO	1	—	77	29	224	119	522	258
077	CORRIDO	2	1	15	8	138	64	378	190
078	CORTENOVA	5	3	99	50	267	150	616	283
079	COSTA MASNAGA	24	18	340	185	997	528	1.969	883
080	CRANDOLA VALSASSINA	1	1	13	7	45	28	129	61
081	CREMELLA	9	6	76	45	307	166	625	287
082	CREMENO	7	6	99	46	198	102	342	170
083	CREMIA	2	1	45	23	134	68	474	214
084	CUCCIAGO	22	17	175	74	455	238	1.103	523
085	CUSINO	—	—	8	4	64	35	136	72
086	DERVIO	36	25	290	146	708	402	1.303	564
087	DIZZASCO	5	4	29	16	83	37	187	78
088	DOLZAGO	18	15	148	71	448	242	916	436
089	DOMASO	33	20	156	66	325	161	692	319
090	DONGO	39	24	361	172	841	482	1.627	746
091	DORIO	6	5	18	11	82	54	178	73
092	DOSSO DEL LIRO	1	1	2	—	37	24	261	146
093	DREZZO	6	5	59	27	188	92	517	248
094	ELLO	7	4	52	25	177	84	331	133
095	ERBA	378	261	2.238	1.083	3.923	2.005	6.894	3.054
096	ESINO LARIO	12	11	48	24	192	97	455	203
097	EUPILIO	20	16	133	69	423	224	913	408
098	FAGGETO LARIO	13	9	83	47	196	112	517	254
099	FALOPPIO	16	6	225	95	643	339	1.569	768
100	FENEGRO'	17	15	223	123	431	217	1.143	512
101	FIGINO SERENZA	27	22	340	165	858	444	1.979	928
102	FINO MORNASCO	119	74	753	390	1.689	892	3.441	1.613
103	GALBIATE	94	63	692	337	1.594	839	3.064	1.403
104	GARBAGNATE MONASTERO	14	9	70	35	452	240	845	376
105	GARLATE	31	18	229	126	564	322	940	419
106	GARZENO	4	3	35	20	264	144	734	390
107	GERA LARIO	7	5	95	44	206	111	444	216
108	GERMASINO	1	1	17	10	49	30	169	76
109	GIRONICO	11	8	134	58	317	179	832	395
110	GRANDATE	33	18	321	163	648	303	1.216	558
111	GRANDOLA ED UNITI	8	7	72	30	237	126	654	304
112	GRAVEDONA	44	25	252	114	739	372	1.272	554
113	GRIANTE	9	5	61	32	201	102	391	165
114	GUANZATE	56	35	376	181	845	450	1.680	786
115	IMBERSAGO	27	18	147	84	421	215	688	286
116	INTROBIO	18	11	88	43	357	201	632	290
117	INTROZZO	—	—	13	7	27	13	106	50
118	INVERIGO	132	93	830	435	1.747	879	3.414	1.565
119	LAGLIO	14	9	92	48	227	107	459	210
120	LAINO	4	3	30	21	107	57	296	139
121	LAMBRUGO	25	18	170	98	506	253	856	366
122	LANZO D'INTELVI	26	21	130	69	360	194	722	312
123	LASNIGO	2	2	16	7	86	42	219	101
124	LECCO	1.687	1.073	7.256	3.985	13.758	6.737	20.662	8.564

per sesso e grado di istruzione

TOTALE		ALFABETI PRIVI DI TITOLO DI STUDIO				ANALFABETI				TOTALE		Codice dei Comuni
		TOTALE		di cui in età da 55 anni in poi		TOTALE		di cui in età da 55 anni in poi				
MF	M	MF	M	MF	M	MF	M	MF	M	MF	M	
338	157	64	22	17	4	1	1	1	1	403	180	063
5.822	2.882	1.068	457	323	100	71	26	32	12	6.961	3.365	064
6.395	2.984	821	378	189	59	60	21	37	15	7.276	3.383	065
2.624	1.264	341	157	96	30	14	8	7	4	2.979	1.429	066
1.557	769	212	110	37	18	6	3	3	2	1.775	882	067
1.376	648	222	100	72	20	7	5	3	1	1.605	753	068
2.527	1.221	332	148	104	43	21	11	13	5	2.880	1.380	069
569	281	100	42	49	16	2	2	—	—	671	325	070
506	262	58	24	20	6	1	—	1	—	565	286	071
4.414	2.192	644	279	227	72	23	14	15	8	5.081	2.485	072
840	417	152	77	72	35	5	1	—	—	997	495	073
554	254	70	32	23	8	6	2	—	—	630	288	074
79.602	37.506	10.021	4.498	2.475	764	675	231	355	106	90.298	42.235	075
824	406	226	99	119	50	11	6	3	2	1.061	511	076
533	263	77	33	10	7	3	1	1	—	613	297	077
987	486	136	58	50	15	1	—	—	—	1.124	544	078
3.330	1.614	461	224	127	43	17	4	8	3	3.808	1.842	079
188	97	50	18	28	7	—	—	—	—	238	115	080
1.017	504	120	64	22	9	5	—	4	—	1.142	568	081
646	324	100	49	36	16	—	—	—	—	746	373	082
655	306	106	57	37	16	—	—	—	—	761	363	083
1.755	852	341	156	95	35	18	8	10	6	2.114	1.016	084
208	111	52	25	32	11	1	—	—	—	261	136	085
2.337	1.137	284	124	96	30	10	4	7	1	2.631	1.265	086
304	135	23	16	2	—	1	—	—	—	328	151	087
1.530	764	189	92	30	11	10	3	5	1	1.729	859	088
1.206	566	122	48	18	7	2	1	—	—	1.330	615	089
2.868	1.424	407	190	141	48	9	2	2	—	3.284	1.616	090
284	143	82	32	57	21	1	1	1	1	367	176	091
301	171	76	32	52	17	2	—	1	—	379	203	092
770	372	105	54	36	15	3	1	—	—	878	427	093
567	246	70	33	12	7	9	4	3	1	646	283	094
13.433	6.403	1.670	776	338	114	106	33	52	13	15.209	7.212	095
707	335	66	28	5	—	1	1	—	—	774	364	096
1.489	717	186	84	30	11	11	5	7	4	1.686	806	097
809	422	108	50	45	16	2	1	1	1	919	473	098
2.453	1.208	387	176	90	31	17	6	5	3	2.857	1.390	099
1.814	867	233	113	53	17	9	3	6	3	2.056	983	100
3.204	1.559	470	225	108	47	49	19	25	9	3.723	1.803	101
6.002	2.969	917	401	229	68	93	21	50	11	7.012	3.391	102
5.444	2.642	1.005	481	429	168	36	15	19	5	6.485	3.138	103
1.381	660	158	65	35	13	5	—	2	—	1.544	725	104
1.764	885	308	147	87	32	9	3	5	2	2.081	1.035	105
1.037	557	340	162	207	81	9	4	4	1	1.386	723	106
752	376	119	62	37	10	3	2	2	1	874	440	107
236	117	10	6	—	—	—	—	—	—	246	123	108
1.294	640	161	69	25	6	10	4	4	1	1.465	713	109
2.218	1.042	354	178	129	53	10	4	8	4	2.582	1.224	110
971	467	96	54	14	6	6	3	2	1	1.073	524	111
2.307	1.065	306	144	117	38	16	8	8	2	2.629	1.217	112
662	304	61	28	19	8	2	1	1	1	725	333	113
2.957	1.452	480	223	90	30	41	11	21	3	3.478	1.686	114
1.283	603	190	85	51	15	6	3	5	3	1.479	691	115
1.095	545	143	77	21	12	3	2	—	—	1.241	624	116
146	70	15	4	9	4	1	—	1	—	162	74	117
6.123	2.972	792	344	178	59	45	16	19	4	6.960	3.332	118
792	374	98	35	27	8	1	1	—	—	891	410	119
437	220	35	15	—	—	2	—	1	—	474	235	120
1.557	735	150	63	32	14	5	1	—	—	1.712	799	121
1.238	596	148	57	59	14	5	4	2	1	1.391	657	122
333	152	50	31	19	10	1	—	1	—	374	183	123
43.363	20.359	5.112	2.355	1.374	431	211	84	101	36	48.686	22.798	124

segue TAV. 5 — Popolazione residente in età da 6 anni in poi

Codice dei Comuni	COMUNI	FORNITI DI TITOLO DI STUDIO							
		LAUREA		DIPLOMA		LICENZA MEDIA INFERIORE		LICENZA ELEMENTARE	
		MF	M	MF	M	MF	M	MF	M
125	LENNO	19	13	186	87	387	205	746	332
126	LEZZENO	20	16	153	74	397	213	1.108	516
127	LIERNA	28	20	146	80	386	202	737	311
128	LIMIDO COMASCO	11	6	150	82	344	188	818	393
129	LIPOMO	167	87	642	339	1.346	663	1.881	865
130	LIVO	2	2	10	4	40	21	131	67
131	LOCATE VARESIINO	42	32	262	160	801	399	1.382	642
132	LOMAGNA	42	35	322	214	916	461	1.429	628
133	LOMAZZO	99	66	719	386	1.743	919	3.275	1.441
134	LONGONE AL SEGRINO	15	8	101	62	304	158	527	252
135	LUISAGO	13	9	143	74	475	252	913	427
136	LURAGO D'ERBA	61	35	365	209	1.038	511	1.848	873
137	LURAGO MARINONE	12	8	146	67	332	168	781	382
138	LURATE CACCIVIO	123	70	751	383	2.112	1.108	4.407	2.018
139	MAGREGLIO	8	5	24	10	81	34	164	75
140	MALGRATE	120	74	534	264	1.070	557	1.464	630
141	MANDELLO DEL LARIO	205	129	1.240	633	2.635	1.426	4.192	1.807
142	MARGNO	11	9	28	15	80	38	154	78
143	MARIANO COMENSE	283	178	1.999	921	3.951	2.073	8.096	3.894
144	MASLIANICO	44	31	414	196	948	515	1.616	730
145	MENAGGIO	83	59	382	190	895	457	1.370	543
146	MERATE	390	249	1.910	1.030	3.577	1.754	5.318	2.272
147	MERONE	32	18	240	124	736	394	1.410	645
148	MEZZEGRA	17	12	87	30	206	116	494	227
149	MISSAGLIA	67	50	657	349	1.554	795	3.052	1.395
150	MOGGIO	3	2	34	21	103	46	208	106
151	MOLTENO	20	11	189	94	670	369	1.213	552
152	MOLTRASIO	46	36	258	118	424	205	962	445
153	MONGUZZO	8	6	86	51	288	145	624	277
154	MONTANO LUCINO	59	35	316	150	823	447	1.576	731
155	MONTEMEZZO	—	—	21	8	59	32	141	78
247	MONTEVECCHIA	48	38	231	129	412	218	753	342
156	MONTICELLO BRIANZA	65	46	445	219	862	433	1.742	830
157	MONTORFANO	40	28	203	102	435	204	972	457
158	MORTERONE	—	—	—	—	10	4	12	5
159	MOZZATE	69	40	693	348	1.168	643	2.269	991
160	MUSSO	6	5	87	35	185	98	524	265
161	NESSO	15	14	118	65	289	162	775	344
162	NIBIONNO	19	16	208	82	634	363	1.504	680
163	NOVEDRATE	6	4	158	64	483	282	1.001	485
164	OGGIONO	126	74	806	368	1.671	875	3.402	1.499
165	OLGIATE COMASCO	113	71	996	490	2.086	1.111	4.550	2.005
166	OLGIATE MOLGORA	53	35	489	278	1.145	614	2.113	925
167	OLGINATE	78	44	472	264	1.653	855	2.918	1.334
168	OLIVETO LARIO	20	15	87	48	206	115	472	203
169	OLTRONA DI SAN MAMETTE	14	11	162	81	401	221	723	318
170	ORSENIGO	25	16	148	77	364	201	917	437
171	OSNAGO	68	42	358	210	929	476	1.701	705
172	OSSUCCIO	10	8	59	37	192	100	490	224
173	PADERNO D'ADDA	24	18	171	99	637	359	1.232	511
174	PAGNONA	2	—	20	12	114	66	285	146
175	PARE'	13	5	82	41	330	173	586	268
176	PARLASCO	1	1	7	1	26	15	83	44
177	PASTURO	8	4	58	19	344	182	710	344
178	PEGLIO	—	—	12	6	33	18	131	63
179	PELLIO INTELVI	8	5	53	22	151	90	410	184
180	PEREGO	13	8	98	48	308	168	575	263
181	PERLEDO	12	8	95	36	170	94	446	183
182	PESCATE	38	19	207	111	473	267	717	327
183	PIANELLO DEL LARIO	16	11	87	38	217	112	568	253
184	PIGRA	3	2	10	6	109	61	249	113
185	PLESIO	5	4	64	29	196	114	372	174

per sesso e grado di istruzione

TOTALE		ALFABETI PRIVI DI TITOLO DI STUDIO				ANALFABETI				TOTALE		Codice dei Comuni
		TOTALE		di cui in età da 55 anni in poi		TOTALE		di cui in età da 55 anni in poi				
MF	M	MF	M	MF	M	MF	M	MF	M	MF	M	
1.338	637	181	80	73	21	1	1	—	—	1.520	718	125
1.678	819	159	78	52	22	7	2	2	1	1.844	899	126
1.297	613	145	80	39	19	4	1	1	—	1.446	694	127
1.323	669	334	139	154	45	5	—	1	—	1.662	808	128
4.036	1.954	617	282	81	30	37	13	16	3	4.690	2.249	129
183	94	37	15	21	7	3	—	2	—	223	109	130
2.487	1.233	458	198	184	68	33	11	19	5	2.978	1.442	131
2.709	1.338	414	163	107	29	15	2	8	2	3.138	1.503	132
5.836	2.812	879	384	264	83	36	11	20	6	6.751	3.207	133
947	480	113	59	19	8	5	2	—	—	1.065	541	134
1.544	762	234	102	71	20	16	3	11	3	1.794	867	135
3.312	1.628	564	247	153	50	40	18	15	5	3.916	1.893	136
1.271	625	256	116	84	29	13	3	9	1	1.540	744	137
7.393	3.579	1.113	505	217	71	126	46	59	22	8.632	4.130	138
277	124	23	9	7	2	—	—	—	—	300	133	139
3.188	1.525	426	189	90	38	24	11	15	9	3.638	1.725	140
8.272	3.995	978	452	253	87	25	8	12	3	9.275	4.455	141
273	140	50	24	25	8	2	1	1	—	325	165	142
14.329	7.066	2.395	1.108	559	229	218	67	135	42	16.942	8.241	143
3.022	1.472	397	180	66	21	26	8	19	4	3.445	1.660	144
2.730	1.249	252	114	68	24	4	2	—	—	2.986	1.365	145
11.195	5.305	1.470	610	356	110	37	18	19	8	12.702	5.933	146
2.418	1.181	347	147	64	19	14	5	7	2	2.779	1.333	147
804	385	114	52	51	20	2	1	2	1	920	438	148
5.330	2.589	732	326	220	77	28	11	15	7	6.090	2.926	149
348	175	29	14	—	—	1	1	—	—	378	190	150
2.092	1.026	313	139	95	32	9	3	4	1	2.414	1.168	151
1.690	804	179	80	34	8	5	1	4	—	1.874	885	152
1.006	479	157	73	42	7	3	2	2	1	1.166	554	153
2.774	1.363	433	200	105	33	26	9	16	7	3.233	1.572	154
221	118	59	32	32	15	—	—	—	—	280	150	155
1.444	727	239	108	48	19	6	3	2	1	1.689	838	247
3.114	1.528	568	228	225	69	15	3	8	1	3.697	1.759	156
1.650	791	252	115	38	10	18	8	11	5	1.920	914	157
22	9	13	10	11	8	1	—	—	—	36	19	158
4.199	2.022	630	305	174	58	35	14	13	4	4.864	2.341	159
802	403	132	53	59	16	2	1	1	—	936	457	160
1.197	585	91	48	11	3	3	2	1	—	1.291	635	161
2.365	1.141	350	163	87	30	27	7	6	3	2.742	1.311	162
1.648	835	288	133	98	38	28	13	21	8	1.964	981	163
6.005	2.816	786	367	179	66	38	18	19	11	6.829	3.201	164
7.745	3.677	1.105	504	227	79	42	16	17	8	8.892	4.197	165
3.800	1.852	556	247	158	60	16	3	8	—	4.372	2.102	166
5.121	2.497	821	375	236	75	61	22	30	13	6.003	2.894	167
785	381	129	56	55	19	3	1	—	—	917	438	168
1.300	631	206	100	65	24	2	2	1	1	1.508	733	169
1.454	731	203	98	45	14	7	1	4	1	1.664	830	170
3.056	1.433	424	179	130	33	9	3	4	1	3.489	1.615	171
751	369	112	51	52	21	4	2	2	1	867	422	172
2.064	987	298	133	83	22	6	2	3	2	2.368	1.122	173
421	224	94	37	45	17	—	—	—	—	515	261	174
1.011	487	155	73	30	6	7	3	6	2	1.173	563	175
117	61	18	12	10	4	—	—	—	—	135	73	176
1.120	549	204	100	113	53	4	3	1	1	1.328	652	177
176	87	18	13	4	3	1	1	1	1	195	101	178
622	301	61	25	8	5	1	1	1	1	684	327	179
994	487	111	54	19	9	5	3	3	2	1.110	544	180
723	321	123	53	67	24	5	—	1	—	851	374	181
1.435	724	197	91	61	20	7	4	3	1	1.639	819	182
888	414	120	50	44	14	7	1	4	—	1.015	465	183
371	182	24	11	8	2	1	1	—	—	396	194	184
637	321	141	60	88	32	—	—	—	—	778	381	185

segue TAV. 5 — Popolazione residente in età da 6 anni in poi

Codice dei Comuni	COMUNI	FORNITI DI TITOLO DI STUDIO							
		LAUREA		DIPLOMA		LICENZA MEDIA INFERIORE		LICENZA ELEMENTARE	
		MF	M	MF	M	MF	M	MF	M
186	POGNANA LARIO	2	2	50	24	204	102	421	191
187	PONNA	1	1	15	8	43	20	215	106
188	PONTE LAMBRO	45	25	314	163	942	482	1.603	716
189	PORLEZZA	50	34	353	153	921	490	1.607	727
190	PREMANA	8	7	103	62	562	286	1.048	524
191	PRIMALUNA	6	5	84	47	402	197	796	392
192	PROSERPIO	13	6	73	39	152	77	332	159
193	PUSIANO	13	10	79	43	272	139	505	238
194	RAMPONIO VERNA	6	5	4	3	88	38	213	98
195	REZZAGO	1	1	16	10	63	36	172	86
196	ROBBIATE	76	47	456	264	1.060	545	1.801	805
197	RODERO	7	7	85	40	224	128	466	195
198	ROGENO	15	10	178	93	459	242	1.088	525
199	RONAGO	15	11	74	33	333	183	604	295
200	ROVAGNATE	14	11	196	100	421	218	1.027	475
201	ROVELLASCA	65	44	512	281	1.304	658	2.472	1.107
202	ROVELLO PORRO	53	36	529	264	1.230	658	2.565	1.127
203	SALA COMACINA	6	5	38	18	114	60	317	129
204	SAN BARTOLOMEO VAL CAVARGNA	5	3	45	24	290	136	630	311
205	SAN FEDELE INTELVI	17	10	116	53	305	156	676	323
206	SAN FERMO DELLA BATTAGLIA	78	54	480	218	839	433	1.445	686
207	SAN NAZZARO VAL CAVARGNA	1	1	11	6	100	45	331	165
208	SANT'ABBONDIO	5	5	61	29	224	118	443	191
209	SANTA MARIA HOE'	10	6	125	72	359	188	691	318
210	SANTA MARIA REZZONICO	10	4	65	32	235	128	617	296
211	SCHIGNANO	6	3	58	32	188	89	562	260
212	SENNA COMASCO	8	5	121	56	299	163	652	323
213	SIRONE	12	7	134	64	442	238	962	456
214	SIRTORI	32	23	172	95	493	251	866	421
215	SOLBIATE	15	13	138	71	458	240	900	397
216	SORICO	5	3	50	28	274	153	599	310
217	SORMANO	7	5	40	22	110	48	350	155
218	STAZZONA	3	3	15	9	149	79	373	193
219	SUEGLIO	3	3	25	17	44	26	131	49
220	SUELLO	5	5	66	32	343	186	616	291
221	TACENO	3	3	30	11	100	52	205	92
222	TAVERNERIO	88	63	544	260	1.197	627	2.192	1.011
223	TORNO	24	16	129	59	318	148	436	197
224	TREMENICO	4	4	21	13	73	40	201	96
225	TREMEZZO	16	13	114	51	270	142	675	311
226	TREZZONE	2	1	2	—	28	15	79	48
227	TURATE	78	51	626	372	1.653	867	3.395	1.557
228	UGGIATE-TREVANO	34	27	240	102	803	448	1.528	709
229	VALBRONA	19	13	160	74	458	229	1.092	509
230	VALGREGHENTINO	17	11	148	89	580	310	1.325	619
231	VALMADRERA	110	63	920	507	2.454	1.270	4.622	2.096
232	VALMOREA	20	15	192	88	460	258	1.016	459
233	VAL REZZO	—	—	1	—	11	3	164	93
234	VALSOLDA	47	38	142	78	531	268	958	459
235	VARENNA	13	8	103	52	210	114	373	160
236	VELESO	—	—	16	9	55	30	190	98
237	VENDROGNO	4	4	12	7	53	31	235	112
238	VENIANO	8	6	121	63	384	211	803	402
239	VERCANA	4	3	32	11	112	56	448	228
240	VERDERIO INFERIORE	8	6	74	42	366	194	686	297
241	VERDERIO SUPERIORE	17	9	158	82	309	169	562	236
242	VERTEMATE CON MINOPRIO	15	10	247	125	589	307	1.226	604
243	VESTRENO	1	1	24	12	53	35	179	87
244	VIGANO'	8	7	108	62	302	171	581	255
245	VILLA GUARDIA	70	48	531	293	1.488	720	2.707	1.239
246	ZELBIO	3	3	23	11	33	21	133	58
	TOTALE PROVINCIA	14.748	9.562	82.248	41.960	187.537	96.239	343.806	155.408

per sesso e grado di istruzione

TOTALE		ALFABETI PRIVI DI TITOLO DI STUDIO				ANALFABETI				TOTALE		Codice dei Comuni
		TOTALE		di cui in età da 55 anni in poi		TOTALE		di cui in età da 55 anni in poi				
MF	M	MF	M	MF	M	MF	M	MF	M	MF	M	
677	319	139	57	66	20	2	1	2	1	818	377	186
274	135	28	16	3	1	2	—	—	—	304	151	187
2.904	1.386	289	135	49	15	39	15	17	7	3.232	1.536	188
2.931	1.404	464	213	106	32	12	6	8	4	3.407	1.623	189
1.721	879	245	117	51	14	4	2	1	—	1.970	998	190
1.288	641	241	104	107	35	7	6	3	2	1.536	751	191
570	281	66	35	12	8	4	—	1	—	640	316	192
869	430	104	53	13	7	5	2	2	—	978	485	193
311	144	73	37	47	20	—	—	—	—	384	181	194
252	133	14	4	2	—	1	—	1	—	267	137	195
3.393	1.661	469	221	107	31	16	5	8	3	3.878	1.887	196
782	370	114	58	31	12	9	4	3	1	905	432	197
1.740	870	313	143	137	40	12	7	5	2	2.065	1.020	198
1.026	522	172	69	50	16	10	3	4	1	1.208	594	199
1.658	804	183	86	36	11	7	4	4	2	1.848	894	200
4.353	2.090	651	276	210	62	28	6	13	4	5.032	2.372	201
4.377	2.085	621	295	184	62	38	16	21	8	5.036	2.396	202
475	212	97	47	21	9	2	—	—	—	574	259	203
970	474	181	80	72	23	1	1	—	—	1.152	555	204
1.114	542	141	64	32	8	1	—	—	—	1.256	606	205
2.842	1.391	351	176	62	23	28	15	18	9	3.221	1.582	206
443	217	58	27	11	5	—	—	—	—	501	244	207
733	343	56	29	10	2	2	—	1	—	791	372	208
1.185	584	226	100	60	17	6	4	2	2	1.417	688	209
927	460	219	98	139	54	8	4	3	2	1.154	562	210
814	384	54	28	3	1	1	1	—	—	869	413	211
1.080	547	178	85	26	9	12	6	5	2	1.270	638	212
1.550	765	229	111	36	15	6	2	4	1	1.785	878	213
1.563	790	177	78	47	16	5	4	2	2	1.745	872	214
1.511	721	190	90	46	17	10	4	7	3	1.711	815	215
928	494	196	91	91	34	1	—	1	—	1.125	585	216
507	230	37	18	9	3	1	1	1	1	545	249	217
540	284	53	26	6	2	3	2	—	—	596	312	218
203	95	14	4	6	2	2	1	—	—	219	100	219
1.030	514	178	93	66	31	12	8	5	4	1.220	615	220
338	158	46	25	9	5	—	—	—	—	384	183	221
4.021	1.961	623	289	151	48	32	7	15	3	4.676	2.257	222
907	420	118	54	27	9	5	1	3	—	1.030	475	223
299	153	39	19	21	8	4	1	3	—	342	173	224
1.075	517	158	77	73	33	3	1	2	1	1.236	595	225
111	64	45	19	31	13	1	—	—	—	157	83	226
5.752	2.847	803	370	186	66	64	18	30	4	6.619	3.235	227
2.605	1.286	375	182	94	30	19	7	12	5	2.999	1.475	228
1.729	825	173	85	41	16	13	4	3	—	1.915	914	229
2.070	1.029	269	132	65	22	7	4	2	2	2.346	1.165	230
8.106	3.936	1.136	558	253	101	70	34	34	16	9.312	4.528	231
1.688	820	283	121	78	25	13	5	6	1	1.984	946	232
176	96	58	28	31	16	1	1	—	—	235	125	233
1.678	843	265	118	76	25	15	8	6	3	1.958	969	234
699	334	51	26	15	5	2	—	—	—	752	360	235
261	137	12	5	5	2	—	—	—	—	273	142	236
304	154	17	8	3	2	—	—	—	—	321	162	237
1.316	682	354	154	127	47	14	7	6	4	1.684	843	238
596	298	32	16	4	3	3	1	2	1	631	315	239
1.134	539	188	88	89	36	—	—	—	—	1.322	627	240
1.046	496	149	66	49	15	8	4	2	1	1.203	566	241
2.077	1.046	706	303	395	148	24	8	17	6	2.807	1.357	242
257	135	28	13	3	—	3	1	1	—	288	149	243
999	495	163	62	60	17	11	4	5	2	1.173	561	244
4.796	2.300	720	295	223	66	22	10	15	6	5.538	2.605	245
192	93	9	8	1	1	1	—	—	—	202	101	246
628.339	303.169	88.756	40.657	24.081	8.270	4.692	1.717	2.371	797	721.787	345.543	

TAV. 6 - Popolazione residente che frequenta corsi regolari di studio

Codice dei Comuni	COMUNI	CORSO REGOLARE DI STUDI							
		6 - 13		14 - 18		19 e più		TOTALE	
		MF	M	MF	M	MF	M	MF	M
001	ABBADIA LARIANA	402	224	113	57	47	22	562	303
002	AIRUNO	300	157	103	51	30	19	433	227
003	ALBAVILLA	589	294	201	101	68	36	858	431
004	ALBESE CON CASSANO	462	221	118	54	45	28	625	303
005	ALBIOLO	226	98	88	37	24	12	338	147
006	ALSERIO	93	49	13	5	6	2	112	56
007	ALZATE BRIANZA	460	244	103	54	33	20	596	318
008	ANNONE DI BRIANZA	177	100	41	24	13	5	231	129
009	ANZANO DEL PARCO	134	72	50	23	16	8	200	103
010	APPIANO GENTILE	809	416	261	128	88	47	1.158	591
011	ARREGNO	68	33	27	13	11	9	106	55
012	AROSIO	468	244	149	81	47	25	664	350
013	ASSO	298	148	101	44	42	21	441	213
014	BALLABIO	228	134	77	45	26	15	331	194
015	BARNI	42	21	10	6	5	2	57	29
016	BARZAGO	246	118	52	20	15	9	313	147
017	BARZANO'	538	303	149	65	52	31	739	399
018	BARZIO	155	74	52	28	13	9	220	111
019	BELLAGIO	348	178	135	64	49	28	532	270
020	BELLANO	402	204	138	73	59	36	599	313
021	BENE LARIO	46	27	2	1	—	—	48	28
022	BEREGAZZO CON FIGLIARO	243	133	84	38	33	20	360	191
023	BINAGO	423	210	128	60	29	17	580	287
024	BIZZARONE	155	89	37	14	16	11	208	114
025	BLESSAGNO	24	16	6	4	2	2	32	22
026	BLEVIO	171	103	57	30	21	11	249	144
027	BOSISIO PARINI	314	178	105	51	53	30	472	259
028	BREGNANO	522	268	122	56	42	23	686	347
029	BRENNA	158	74	30	17	9	6	197	97
030	BRIENNO	48	24	16	7	2	1	66	32
031	BRIVIO	473	242	153	71	39	23	665	336
032	BRUNATE	181	99	84	43	46	33	311	175
033	BULCIAGO	289	127	99	49	26	18	414	194
034	BULGAROGRASSO	335	155	88	50	20	13	443	218
035	CABIAATE	803	439	244	102	77	44	1.124	585
036	CADORAGO	717	390	232	109	55	33	1.004	532
037	CAGLIO	44	21	14	4	4	2	62	27
038	CAGNO	188	89	39	19	8	1	235	109
039	CALCO	369	190	112	57	28	15	509	262
040	CAMPIONE D'ITALIA	225	103	149	75	65	40	439	218
041	CANTU'	4.705	2.441	1.587	811	587	333	6.879	3.585
042	CANZO	482	249	171	90	63	46	716	385
043	CAPIAGO INTIMIANO	584	268	225	111	65	35	874	414
044	CARATE URIO	140	81	43	23	8	5	191	109
045	CARBONATE	312	166	103	50	30	11	445	227
046	CARIMATE	412	210	173	82	82	53	667	345
047	CARLAZZO	331	155	86	38	23	9	440	202
048	CARUGO	612	298	219	104	90	57	921	459
049	CASARGO	99	50	30	14	7	4	136	68
050	CASASCO D'INTELVI	43	21	15	7	1	—	59	28
051	CASATENOVO	1.279	680	526	251	148	88	1.953	1.019
052	CASLINO D'ERBA	165	82	50	24	15	9	230	115
053	CASNATE CON BERNATE	382	214	133	63	40	24	555	301
054	CASSAGO BRIANZA	427	221	125	59	32	15	584	295
055	CASSINA RIZZARDI	265	140	72	36	22	11	359	187
056	CASSINA VALSASSINA	44	19	16	9	4	4	64	32
057	CASTELLO DI BRIANZA	225	101	55	34	17	11	297	146
058	CASTELMARTE	127	53	29	12	11	5	167	70
059	CASTELNUOVO BOZZENTE	57	28	30	18	3	2	90	48
060	CASTIGLIONE D'INTELVI	71	39	17	11	6	5	94	55
061	CAVALLASCA	319	166	104	47	26	15	449	228
062	CAVARGNA	50	29	4	3	—	—	54	32

e/o corsi di formazione professionale, per sesso e classe di età

		CORSO DI FORMAZIONE PROFESSIONALE										Codice dei Comuni
di cui occupati		14 - 16		17 - 19		20 e più		TOTALE		di cui occupati		
MF	M	MF	M	MF	M	MF	M	MF	M	MF	M	
23	16	18	12	9	5	31	17	58	34	27	19	001
16	12	28	16	8	4	9	8	45	28	14	12	002
17	11	29	16	19	9	22	14	70	39	35	22	003
9	7	12	5	8	7	14	7	34	19	18	13	004
4	1	21	8	2	2	9	5	32	15	8	7	005
2	1	5	4	1	1	5	3	11	8	9	6	006
15	11	15	10	10	7	23	12	48	29	27	18	007
5	2	12	6	5	3	8	5	25	14	13	7	008
6	2	4	2	2	—	6	3	12	5	7	4	009
23	18	41	17	14	6	51	25	106	48	58	30	010
3	2	2	1	1	1	2	1	5	3	2	1	011
11	8	27	15	6	1	16	9	49	25	21	12	012
12	8	10	6	8	1	8	6	26	13	9	7	013
10	9	16	9	4	3	13	6	33	18	12	6	014
2	—	—	—	—	—	—	—	—	—	—	—	015
8	4	10	6	3	3	5	2	18	11	11	8	016
19	14	15	8	15	8	17	15	47	31	33	22	017
4	4	7	4	1	—	4	1	12	5	3	1	018
17	11	18	8	7	5	7	5	32	18	7	5	019
12	7	19	10	12	5	11	7	42	22	8	4	020
—	—	1	—	—	—	1	—	2	—	1	—	021
17	13	18	8	5	4	13	8	36	20	19	13	022
9	6	12	2	6	2	16	11	34	15	21	13	023
7	4	14	6	—	—	6	3	20	9	5	1	024
1	1	—	—	—	—	2	2	2	2	2	2	025
6	3	11	4	2	—	4	—	17	4	3	—	026
36	25	19	8	6	4	15	11	40	23	23	15	027
17	9	22	13	7	5	10	5	39	23	17	7	028
1	1	8	6	—	—	1	1	9	7	7	6	029
1	1	4	3	1	1	—	—	5	4	1	—	030
15	11	27	14	9	5	10	4	46	23	16	10	031
8	8	10	4	3	—	11	5	24	9	10	5	032
11	10	11	6	5	3	11	7	27	16	14	11	033
4	4	20	13	12	7	10	5	42	25	16	8	034
29	22	46	24	21	13	26	14	93	51	43	32	035
11	11	20	6	12	6	20	14	52	26	24	16	036
1	1	3	2	—	—	1	1	4	3	—	—	037
2	1	7	5	3	2	13	8	23	15	13	9	038
7	4	20	7	6	5	20	13	46	25	25	20	039
9	6	15	6	18	10	15	6	48	22	10	3	040
158	109	207	119	104	41	159	90	470	250	216	127	041
29	25	27	17	8	3	19	10	54	30	25	14	042
17	11	37	21	14	8	21	12	72	41	31	20	043
2	2	7	3	2	2	4	1	13	6	5	3	044
5	3	18	13	2	2	12	6	32	21	14	8	045
12	10	14	7	4	1	13	5	31	13	11	4	046
4	4	21	12	4	—	7	5	32	17	9	5	047
38	30	29	11	7	—	27	13	63	24	24	13	048
1	1	3	2	—	—	2	1	5	3	2	—	049
—	—	2	—	1	—	1	—	4	—	1	—	050
61	38	58	36	23	10	54	33	135	79	66	42	051
5	3	17	8	3	—	3	2	23	10	5	3	052
16	9	14	7	13	5	9	7	36	19	16	10	053
12	8	16	9	7	5	15	8	38	22	17	10	054
10	5	12	8	3	3	10	5	25	16	11	6	055
2	2	3	—	1	—	2	2	6	2	2	2	056
13	10	12	7	3	1	6	2	21	10	9	6	057
3	2	5	3	3	1	4	2	12	6	2	2	058
2	1	7	4	2	—	1	—	10	4	2	—	059
3	3	1	—	2	2	2	—	5	2	3	1	060
11	7	17	9	7	3	15	11	39	23	13	9	061
—	—	1	—	—	—	—	—	1	—	—	—	062

segue TAV. 6 — Popolazione residente che frequenta corsi regolari di studio

Codice dei Comuni	COMUNI	CORSO REGOLARE DI STUDI							
		6 - 13		14 - 18		19 e più		TOTALE	
		MF	M	MF	M	MF	M	MF	M
063	CERANO D'INTELVI	79	35	13	6	1	1	93	42
064	CERMENATE	972	473	314	142	77	45	1.363	660
065	CERNOBBIO	895	476	395	188	123	61	1.413	725
066	CERNUSCO LOMBARDONE	363	195	128	69	60	35	551	299
067	CESANA BRIANZA	273	141	62	29	13	9	348	179
068	CIRIMIDO	207	111	75	35	20	14	302	160
069	CIVATE	335	165	95	45	44	21	474	231
070	CIVENNA	90	49	44	20	12	6	146	75
071	CLAINO CON OSTENO	61	30	15	9	2	—	78	39
072	COLICO	634	326	239	115	79	50	952	491
073	COLLE BRIANZA	120	59	31	13	9	5	160	77
074	COLONNO	67	32	20	8	13	10	100	50
075	COMO	10.480	5.382	5.087	2.549	2.479	1.396	18.046	9.327
076	CONSIGLIO DI RUMO	125	56	43	19	6	3	174	78
077	CORRIDO	102	50	13	7	10	5	125	62
078	CORTENOVA	150	74	54	23	13	7	217	104
079	COSTA MASNAGA	492	266	146	70	49	25	687	361
080	CRANDOLA VALSASSINA	37	19	8	5	3	2	48	26
081	CREMELLA	156	82	34	16	13	6	203	104
082	CREMENO	106	56	33	13	14	8	153	77
083	CREMIA	109	58	22	10	3	1	134	69
084	CUCCIAIGO	321	162	73	32	15	8	409	202
085	CUSINO	29	19	11	6	1	1	41	26
086	DERVIO	304	154	131	61	40	17	475	232
087	DIZZASCO	31	21	10	4	1	—	42	25
088	DOLZAGO	258	135	67	28	20	14	345	177
089	DOMASO	169	80	55	23	16	8	240	111
090	DONGO	417	223	163	71	54	20	634	314
091	DORIO	48	25	8	3	—	—	56	28
092	DOSSO DEL LIRO	40	26	5	2	—	—	45	28
093	DREZZO	103	52	28	13	9	4	140	69
094	ELLO	71	28	22	8	5	3	98	39
095	ERBA	1.939	1.000	758	358	320	181	3.017	1.539
096	ESINO LARIO	102	50	30	12	6	2	138	64
097	EUPILIO	216	107	48	22	24	16	288	145
098	FAGGETO LARIO	97	52	29	14	16	12	142	78
099	FALOPPIO	435	229	151	64	31	19	617	312
100	FENEGRO'	252	144	88	45	36	21	376	210
101	FIGINO SERENZA	513	251	128	59	34	18	675	328
102	FINO MORNASCO	930	474	315	168	116	69	1.361	711
103	GALBIATE	820	454	267	131	76	39	1.163	624
104	GARBAGNATE MONASTERO	210	101	46	21	8	5	264	127
105	GARLATE	309	160	94	47	25	16	428	223
106	GARZENO	175	96	32	17	6	6	213	119
107	GERA LARIO	129	76	34	17	8	3	171	96
108	GERMASINO	26	12	11	6	1	1	38	19
109	GIRONICO	193	96	59	32	22	11	274	139
110	GRANDATE	336	167	136	65	39	20	511	252
111	GRANDOLA ED UNITI	140	80	32	15	8	6	180	101
112	GRAVEDONA	307	169	131	56	45	22	483	247
113	GRIANTE	80	36	27	14	12	8	119	58
114	GUANZATE	526	279	148	63	57	32	731	374
115	IMBERSAGO	198	101	59	32	22	11	279	144
116	INTROBIO	194	108	47	21	11	7	252	136
117	INTROZZO	14	5	5	2	—	—	19	7
118	INVERIGO	905	455	300	142	130	74	1.335	671
119	LAGLIO	97	41	44	23	13	6	154	70
120	LAINO	56	27	21	14	3	1	80	42
121	LAMBRUGO	217	106	89	38	35	19	341	163
122	LANZO D'INTELVI	140	70	73	36	16	10	229	116
123	LASNIGO	41	23	14	7	7	3	62	33
124	LECCO	5.696	2.944	2.687	1.394	1.247	693	9.630	5.031

e/o corsi di formazione professionale, per sesso e classe di età

		CORSO DI FORMAZIONE PROFESSIONALE										Codice dei Comuni
di cui occupati		14 - 16		17 - 19		20 e più		TOTALE		di cui occupati		
MF	M	MF	M	MF	M	MF	M	MF	M	MF	M	
—	—	3	3	1	—	—	—	4	3	—	—	063
20	16	30	11	15	7	31	22	76	40	38	28	064
4	2	25	17	20	8	23	14	68	39	32	16	065
19	16	12	4	9	3	20	11	41	18	21	11	066
11	9	7	3	6	4	7	4	20	11	10	7	067
11	7	12	7	8	1	10	8	30	16	15	10	068
25	16	18	9	9	2	15	10	42	21	23	15	069
4	3	4	2	4	2	6	2	14	6	3	2	070
—	—	2	2	—	—	—	—	2	2	—	—	071
21	15	28	14	14	8	19	9	61	31	21	11	072
5	4	3	1	1	—	6	6	10	7	8	7	073
2	1	2	—	1	—	—	—	3	—	—	—	074
535	344	481	240	286	107	509	266	1.276	613	463	250	075
—	—	5	3	2	—	—	—	7	3	—	—	076
4	3	1	1	2	1	3	2	6	4	5	3	077
6	3	5	2	3	2	3	1	11	5	4	2	078
18	12	15	3	9	3	15	7	39	13	20	10	079
2	1	—	—	—	—	1	1	1	1	—	—	080
7	6	7	6	4	—	3	2	14	8	7	6	081
5	4	5	2	3	2	3	3	11	7	3	3	082
1	—	6	3	1	—	2	1	9	4	3	1	083
5	3	21	6	6	4	9	7	36	17	16	10	084
—	—	5	2	—	—	1	1	6	3	3	2	085
16	10	11	3	16	9	21	12	48	24	26	18	086
—	—	2	1	1	—	5	3	8	4	4	2	087
6	4	12	6	4	1	14	7	30	14	16	9	088
6	3	6	4	—	—	3	3	9	7	3	3	089
12	5	31	17	15	6	20	13	66	36	17	12	090
—	—	—	—	—	—	1	—	1	—	1	—	091
—	—	3	2	—	—	—	—	3	2	—	—	092
6	3	9	7	1	—	4	1	14	8	5	1	093
3	3	2	1	2	2	1	1	5	4	—	—	094
109	72	90	46	37	15	87	53	214	114	92	63	095
5	2	4	1	1	1	2	—	7	2	2	—	096
8	8	10	5	3	2	4	3	17	10	7	6	097
6	4	7	4	3	—	2	1	12	5	—	—	098
9	6	33	17	10	4	13	4	56	25	16	6	099
7	5	15	10	6	5	10	7	31	22	11	9	100
15	9	25	15	16	8	20	12	61	35	33	22	101
45	36	39	22	28	11	33	18	100	51	46	26	102
41	29	44	23	18	6	37	20	99	49	46	30	103
4	4	8	1	4	2	10	7	22	10	13	8	104
8	5	12	7	4	2	5	3	21	12	4	4	105
—	—	5	3	3	—	1	—	9	3	2	—	106
2	1	7	4	2	2	5	3	14	9	3	2	107
1	—	—	—	—	—	—	—	—	—	—	—	108
11	9	11	10	7	1	8	5	26	16	13	8	109
14	10	12	7	8	4	12	7	32	18	12	9	110
4	4	10	6	1	—	3	2	14	8	2	1	111
7	6	18	9	8	3	10	3	36	15	8	3	112
2	1	4	3	2	1	2	1	8	5	2	1	113
23	16	29	17	7	3	22	12	58	32	26	16	114
13	6	10	8	2	—	6	4	18	12	6	4	115
4	2	9	5	3	1	4	2	16	8	6	4	116
—	—	1	—	—	—	1	1	2	1	2	1	117
29	20	27	11	9	3	23	15	59	29	29	19	118
2	1	12	5	3	1	11	6	26	12	10	6	119
—	—	1	—	—	—	2	—	3	—	1	—	120
10	8	23	15	7	5	8	6	38	26	10	10	121
3	—	8	4	3	2	5	5	16	11	4	4	122
4	2	1	1	2	—	1	1	4	2	3	1	123
365	255	268	143	163	71	272	130	703	344	346	184	124

segue TAV. 6 — Popolazione residente che frequenta corsi regolari di studio

Codice dei Comuni	COMUNI	CORSO REGOLARE DI STUDI							
		6 - 13		14 - 18		19 e più		TOTALE	
		MF	M	MF	M	MF	M	MF	M
125	LENNO	161	91	78	41	24	15	263	147
126	LEZZENO	190	102	73	37	29	12	292	151
127	LIERNA	169	100	46	27	19	12	234	139
128	LIMIDO COMASCO	235	135	66	30	14	10	315	175
129	LIPOMO	740	366	215	92	107	63	1.062	521
130	LIVO	12	6	9	5	4	3	25	14
131	LOCATE VARESINO	378	174	144	71	49	25	571	270
132	LOMAGNA	454	211	165	68	50	25	669	304
133	LOMAZZO	855	439	335	156	117	64	1.307	659
134	LONGONE AL SEGRINO	154	83	57	28	13	12	224	123
135	LUISAGO	250	129	86	45	19	8	355	182
136	LURAGO D'ERBA	567	284	169	89	74	44	810	417
137	LURAGO MARINONE	227	115	58	29	16	6	301	150
138	LURATE CACCIVIO	1.223	601	357	177	128	82	1.708	860
139	MAGREGLIO	25	11	12	7	9	6	46	24
140	MALGRATE	534	259	240	122	76	43	850	424
141	MANDELLO DEL LARIO	1.102	555	425	207	190	101	1.717	863
142	MARGNO	44	28	14	3	5	3	63	34
143	MARIANO COMENSE	2.469	1.251	799	367	259	149	3.527	1.767
144	MASLIANICO	464	236	164	79	45	26	673	341
145	MENAGGIO	322	162	131	65	66	39	519	266
146	MERATE	1.739	816	647	311	317	180	2.703	1.307
147	MERONE	408	184	119	52	50	22	577	258
148	MEZZEGRA	101	55	36	18	3	1	140	74
149	MISSAGLIA	785	382	226	109	88	58	1.099	549
150	MOGGIO	59	32	16	5	5	2	80	39
151	MOLTENO	359	174	73	32	28	21	460	227
152	MOLTRASIO	220	114	75	25	31	17	326	156
153	MONGUZZO	165	87	61	22	13	10	239	119
154	MONTANO LUCINO	451	239	148	85	43	18	642	342
155	MONTEMEZZO	41	27	17	8	1	1	59	36
247	MONTEVECCHIA	268	129	92	46	23	14	383	189
156	MONTICELLO BRIANZA	497	246	142	69	65	33	704	348
157	MONTORFANO	337	167	85	34	33	15	455	216
158	MORTERONE	1	1	—	—	—	—	1	1
159	MOZZATE	624	345	202	96	76	43	902	484
160	MUSSO	115	58	29	7	6	2	150	67
161	NESSO	143	79	39	22	12	8	194	109
162	NIBIONNO	373	184	116	53	20	14	509	251
163	NOVEDRATE	242	125	67	33	14	8	323	166
164	OGGIONO	935	471	269	128	149	74	1.353	673
165	OLGIATE COMASCO	1.236	614	428	195	128	74	1.792	883
166	OLGIATE MOLGORA	578	289	184	90	67	39	829	418
167	OLGINATE	837	442	257	121	56	32	1.150	595
168	OLIVETO LARIO	104	51	35	22	9	7	148	80
169	OLTRONA DI SAN MAMETTE	206	115	53	24	13	6	272	145
170	ORSENIGO	224	114	58	26	13	8	295	148
171	OSNAGO	469	230	147	75	72	46	688	351
172	OSSUCCIO	110	56	26	13	9	5	145	74
173	PADERNO D'ADDA	325	162	105	55	30	15	460	232
174	PAGNONA	66	27	8	3	3	2	77	32
175	PARE'	160	87	53	24	14	11	227	122
176	PARLASCO	18	13	2	1	—	—	20	14
177	PASTURO	165	82	49	23	18	11	232	116
178	PEGLIO	20	11	3	3	2	2	25	16
179	PELLIO INTELVI	81	33	17	11	9	4	107	48
180	PEREGO	153	74	44	25	17	8	214	107
181	PERLEDO	98	51	37	20	6	2	141	73
182	PESCATE	202	109	71	38	35	18	308	165
183	PIANELLO DEL LARIO	112	59	43	17	15	3	170	79
184	PIGRA	29	16	19	8	2	2	50	26
185	PLESIO	82	38	28	9	6	3	116	50

e/o corsi di formazione professionale, per sesso e classe di età

		CORSO DI FORMAZIONE PROFESSIONALE										Codice dei Comuni
di cui occupati		14 - 16		17 - 19		20 e più		TOTALE		di cui occupati		
MF	M	MF	M	MF	M	MF	M	MF	M	MF	M	
8	5	15	10	3	3	4	2	22	15	4	3	125
4	2	12	10	4	2	9	3	25	15	6	3	126
7	6	9	3	2	1	4	3	15	7	5	3	127
7	7	11	4	4	1	3	2	18	7	6	3	128
55	34	23	15	11	2	29	17	63	34	33	19	129
—	—	3	2	1	—	2	1	6	3	—	—	130
15	12	21	7	6	1	11	4	38	12	10	4	131
16	8	24	9	8	4	18	8	50	21	18	10	132
44	34	32	19	18	8	33	17	83	44	38	24	133
9	7	10	4	4	2	8	3	22	9	11	6	134
5	3	11	6	6	2	9	4	26	12	11	5	135
20	14	29	20	10	6	22	11	61	37	25	14	136
6	5	5	2	3	1	8	5	16	8	7	5	137
43	30	60	33	22	10	50	31	132	74	66	44	138
1	1	2	1	—	—	9	5	11	6	7	4	139
34	23	32	17	15	6	25	15	72	38	28	16	140
51	35	54	33	36	16	70	38	160	87	90	57	141
1	—	—	—	—	—	1	—	1	—	1	—	142
81	59	96	51	41	14	70	32	207	97	93	53	143
22	14	25	13	10	4	22	13	57	30	19	12	144
14	11	19	11	5	3	21	10	45	24	17	9	145
115	82	89	40	38	18	76	49	203	107	87	56	146
13	9	11	7	5	1	14	5	30	13	16	4	147
—	—	5	3	1	1	1	—	7	4	—	—	148
47	36	20	9	4	2	27	17	51	28	30	20	149
3	2	3	2	2	2	1	—	6	4	—	—	150
10	10	22	17	4	4	16	10	42	31	28	23	151
9	7	6	2	2	1	15	6	23	9	15	5	152
5	4	6	2	1	1	3	2	10	5	4	3	153
14	10	33	26	7	5	23	10	63	41	26	13	154
—	—	1	1	2	1	1	—	4	2	1	—	155
5	4	5	2	3	—	14	7	22	9	15	7	247
36	19	25	14	16	10	29	19	70	43	43	32	156
5	2	14	6	5	1	6	4	25	11	11	4	157
—	—	—	—	—	—	—	—	—	—	—	—	158
26	19	24	12	14	3	30	18	68	33	29	17	159
2	—	3	—	2	1	5	2	10	3	1	1	160
1	1	7	2	3	1	3	3	13	6	5	3	161
12	10	13	4	5	4	11	7	29	15	16	12	162
12	9	18	8	2	2	14	5	34	15	18	8	163
68	45	49	28	31	17	35	17	115	62	64	39	164
42	29	49	21	21	15	36	25	106	61	51	35	165
27	19	44	22	14	5	33	24	91	51	40	29	166
30	25	37	19	8	6	23	9	68	34	31	17	167
4	3	—	—	1	—	2	1	3	1	1	1	168
6	5	6	3	8	3	8	2	22	8	15	6	169
6	5	11	6	5	3	10	7	26	16	15	11	170
18	14	16	7	7	3	24	18	47	28	27	19	171
4	2	6	5	1	1	2	1	9	7	3	3	172
13	9	24	16	2	—	10	6	36	22	13	8	173
2	2	2	1	1	1	1	1	4	3	2	2	174
1	1	16	9	5	1	1	—	22	10	1	—	175
—	—	1	1	—	—	—	—	1	1	—	—	176
6	6	6	4	2	—	1	1	9	5	2	2	177
—	—	—	—	1	1	—	—	1	1	—	—	178
1	1	1	—	2	1	4	2	7	3	1	1	179
5	3	4	3	3	1	6	3	13	7	6	4	180
2	1	7	6	2	1	3	2	12	9	3	2	181
13	8	13	9	6	4	6	3	25	16	11	7	182
4	—	10	4	2	—	9	6	21	10	6	6	183
—	—	4	3	—	—	1	1	5	4	1	1	184
1	1	4	1	1	—	3	3	8	4	1	1	185

segue TAV. 6 — Popolazione residente che frequenta corsi regolari di studio

Codice dei Comuni	COMUNI	CORSO REGOLARE DI STUDI							
		6 - 13		14 - 18		19 e più		TOTALE	
		MF	M	MF	M	MF	M	MF	M
186	POGNANA LARIO	106	51	37	18	4	1	147	70
187	PONNA	32	16	2	1	1	—	35	17
188	PONTE LAMBRO	374	190	125	64	60	35	559	289
189	PORLEZZA	508	260	144	80	40	23	692	363
190	PREMANA	341	179	51	29	14	11	406	219
191	PRIMALUNA	222	118	37	17	15	10	274	145
192	PROSERPIO	86	46	32	12	7	3	125	61
193	PUSIANO	134	72	36	18	14	6	184	96
194	RAMPONIO VERNA	37	18	16	7	—	—	53	25
195	REZZAGO	20	10	8	3	3	2	31	15
196	ROBBIATE	567	306	163	76	63	31	793	413
197	RODERO	107	56	28	16	5	3	140	75
198	ROGENO	255	153	74	33	24	16	353	202
199	RONAGO	162	76	58	22	8	6	228	104
200	ROVAGNATE	245	124	73	42	23	14	341	180
201	ROVELLASCA	623	327	225	114	97	50	945	491
202	ROVELLO PORRO	648	345	220	105	62	32	930	482
203	SALA COMACINA	67	29	25	13	2	1	94	43
204	SAN BARTOLOMEO VAL CAVARGNA	184	99	34	19	3	2	221	120
205	SAN FEDELE INTELVI	164	79	72	40	15	8	251	127
206	SAN FERMO DELLA BATTAGLIA	455	235	188	103	56	23	699	361
207	SAN NAZZARO VAL CAVARGNA	74	39	2	1	6	2	82	42
208	SANT'ABBONDIO	84	45	38	12	8	5	130	62
209	SANTA MARIA HOE'	214	103	56	26	15	8	285	137
210	SANTA MARIA REZZONICO	133	68	49	26	14	8	196	102
211	SCHIGNANO	90	49	19	9	11	8	120	66
212	SENNA COMASCO	214	112	55	23	17	10	286	145
213	SIRONE	286	149	47	18	14	8	347	175
214	SIRTORI	213	101	83	35	15	10	311	146
215	SOLBIATE	210	107	56	24	17	10	283	141
216	SORICO	169	92	40	17	8	7	217	116
217	SORMANO	53	23	20	6	5	4	78	33
218	STAZZONA	75	39	15	4	1	—	91	43
219	SUEGLIO	9	2	2	1	1	—	12	3
220	SUELLO	165	95	55	28	12	7	232	130
221	TACENO	60	33	14	6	6	3	80	42
222	TAVERNERIO	668	334	245	120	69	34	982	488
223	TORNO	127	65	48	24	19	7	194	96
224	TREMENICO	32	19	11	6	1	1	44	26
225	TREMEZZO	139	70	58	23	13	9	210	102
226	TREZZONE	18	11	5	2	—	—	23	13
227	TURATE	867	455	323	161	129	73	1.319	689
228	UGGIATE-TREVANO	416	218	136	77	35	18	587	313
229	VALBRONA	213	115	73	31	23	15	309	161
230	VALGREGHENTINO	318	179	92	32	24	15	434	226
231	VALMADRERA	1.264	642	412	201	99	58	1.775	901
232	VALMOREA	281	139	101	52	30	15	412	206
233	VAL REZZO	38	19	5	2	—	—	43	21
234	VALSOLDA	251	127	71	41	20	14	342	182
235	VARENNA	63	34	26	11	9	3	98	48
236	VELESO	17	7	7	4	1	1	25	12
237	VENDROGNO	28	13	12	8	3	—	43	21
238	VENIANO	272	138	57	27	6	5	335	170
239	VERCANA	57	24	33	13	4	1	94	38
240	VERDERIO INFERIORE	165	78	50	23	10	6	225	107
241	VERDERIO SUPERIORE	139	70	44	24	26	16	209	110
242	VERTEMATE CON MINOPRIO	424	227	107	49	37	24	568	300
243	VESTRENO	39	20	9	4	2	1	50	25
244	VIGANO'	139	63	49	24	12	9	200	96
245	VILLA GUARDIA	727	352	293	142	88	48	1.108	542
246	ZELBIO	16	9	9	6	1	—	26	15
	TOTALE PROVINCIA	94.058	48.193	33.186	16.182	12.263	6.912	139.507	71.287

e/o corsi di formazione professionale, per sesso e classe di età

		CORSO DI FORMAZIONE PROFESSIONALE										Codice dei Comuni
di cui occupati		14 - 16		17 - 19		20 e più		TOTALE		di cui occupati		
MF	M	MF	M	MF	M	MF	M	MF	M	MF	M	
—	—	9	5	3	—	2	1	14	6	3	2	186
—	—	1	—	—	—	2	2	3	2	1	1	187
32	18	22	13	8	3	14	7	44	23	14	8	188
16	12	36	19	10	5	12	6	58	30	16	10	189
4	2	7	5	2	1	8	6	17	12	8	5	190
4	3	13	4	3	1	4	2	20	7	4	2	191
2	1	4	3	3	—	3	3	10	6	4	3	192
7	4	2	—	3	3	3	2	8	5	5	4	193
—	—	3	1	—	—	—	—	3	1	—	—	194
1	1	1	—	—	—	1	1	2	1	1	—	195
28	18	24	14	13	7	23	11	60	32	25	14	196
5	3	4	2	2	—	4	—	10	2	5	2	197
8	6	15	8	6	3	9	4	30	15	14	8	198
3	2	9	5	5	2	6	4	20	11	12	9	199
13	12	18	11	5	1	11	9	34	21	14	10	200
29	19	41	22	14	6	30	19	85	47	29	24	201
33	24	28	14	16	9	20	13	64	36	26	20	202
1	—	4	4	3	1	2	2	9	7	4	3	203
—	—	9	5	3	3	3	2	15	10	7	6	204
5	2	14	7	6	4	6	4	26	15	6	5	205
14	5	17	11	12	4	29	17	58	32	22	14	206
1	1	1	1	—	—	—	—	1	1	—	—	207
1	—	15	5	5	2	3	3	23	10	2	2	208
6	5	6	4	2	—	5	5	13	9	5	5	209
5	2	14	11	—	—	16	6	30	17	11	4	210
6	4	4	2	2	—	2	1	8	3	5	2	211
8	7	14	—	3	—	6	4	23	4	10	4	212
10	8	14	5	7	3	9	3	30	11	15	8	213
3	2	12	5	6	3	11	6	29	14	14	9	214
5	3	14	4	9	3	5	1	28	8	10	4	215
1	1	4	2	1	1	5	3	10	6	4	3	216
—	—	2	2	2	—	2	1	6	3	4	1	217
—	—	3	2	2	1	3	3	8	6	5	4	218
—	—	1	1	1	—	1	—	3	1	2	1	219
11	8	9	3	2	1	2	1	13	5	6	4	220
1	—	—	—	3	1	2	1	5	2	1	—	221
15	9	33	14	15	4	26	14	74	32	25	15	222
9	5	4	1	2	1	10	6	16	8	7	5	223
—	—	—	—	—	—	—	—	—	—	—	—	224
5	4	8	7	5	3	2	—	15	10	3	—	225
—	—	—	—	—	—	—	—	—	—	—	—	226
42	28	37	20	19	8	32	15	88	43	32	15	227
4	3	18	11	3	1	7	4	28	16	7	4	228
5	2	9	5	2	1	9	6	20	12	9	8	229
17	12	14	4	8	2	16	11	38	17	25	14	230
38	28	116	66	30	14	44	21	190	101	79	51	231
13	9	12	4	7	5	7	5	26	14	13	8	232
—	—	2	2	1	1	—	—	3	3	3	3	233
3	3	20	12	10	5	7	4	37	21	13	7	234
4	2	9	3	3	—	2	1	14	4	2	1	235
—	—	2	1	2	2	2	1	6	4	2	1	236
—	—	1	1	2	1	1	1	4	3	1	1	237
4	4	12	6	5	1	11	8	28	15	13	9	238
—	—	8	4	1	—	1	—	10	4	1	—	239
3	2	7	6	2	1	7	6	16	13	10	8	240
13	10	10	3	5	1	6	2	21	6	7	2	241
20	13	20	7	8	4	12	11	40	22	18	13	242
—	—	2	2	—	—	2	1	4	3	2	1	243
3	2	4	3	5	4	9	7	18	14	12	11	244
19	10	44	20	19	8	30	18	93	46	43	28	245
—	—	1	—	1	1	—	—	2	1	—	—	246
3.810	2.618	4.536	2.377	2.032	893	3.668	2.047	10.236	5.317	4.373	2.648	

TAV. 7 - Popolazione residente attiva e non attiva per sesso

A — TOTALE

Codice dei Comuni	COMUNI	POPOLAZIONE ATTIVA				POPOLAZIONE NON ATTIVA	TOTALE	
		In condizione professionale			In cerca di prima occupazione			
		Occupati	Disoccupati	TOTALE				
001	ABBADIA LARIANA	1.230	31	1.261	74	1.335	1.667	3.002
002	AIRUNO	989	19	1.008	63	1.071	1.461	2.532
003	ALBAVILLA	2.090	22	2.112	101	2.213	2.862	5.075
004	ALBESE CON CASSANO	1.546	30	1.576	87	1.663	2.279	3.942
005	ALBIOLO	802	21	823	36	859	1.032	1.891
006	ALSERIO	321	11	332	18	350	435	785
007	ALZATE BRIANZA	1.483	17	1.500	65	1.565	1.932	3.497
008	ANNONE DI BRIANZA	596	5	601	36	637	842	1.479
009	ANZANO DEL PARCO	543	6	549	30	579	655	1.234
010	APPIANO GENTILE	2.636	68	2.704	131	2.835	3.514	6.349
011	ARREGNO	270	5	275	12	287	415	702
012	AROSIO	1.520	25	1.545	58	1.603	2.059	3.662
013	ASSO	1.075	35	1.110	64	1.174	1.577	2.751
014	BALLABIO	816	13	829	37	866	1.115	1.981
015	BARNI	158	4	162	6	168	233	401
016	BARZAGO	811	12	823	31	854	1.048	1.902
017	BARZANO'	1.607	44	1.651	73	1.724	2.382	4.106
018	BARZIO	458	14	472	42	514	792	1.306
019	BELLAGIO	1.218	71	1.289	60	1.349	1.840	3.189
020	BELLANO	1.334	8	1.342	88	1.430	2.173	3.603
021	BENE LARIO	112	5	117	3	120	185	305
022	BEREGAZZO CON FIGLIARO	917	15	932	40	972	1.109	2.081
023	BINAGO	1.350	35	1.385	76	1.461	1.899	3.360
024	BIZZARONE	456	14	470	24	494	637	1.131
025	BLESSAGNO	76	4	80	7	87	133	220
026	BLEVIO	530	21	551	36	587	845	1.432
027	BOSISIO PARINI	1.151	12	1.163	72	1.235	1.473	2.708
028	BREGNANO	1.480	57	1.537	69	1.606	2.113	3.719
029	BRENNA	639	9	648	32	680	794	1.474
030	BRIENNO	148	2	150	5	155	248	403
031	BRIVIO	1.528	27	1.555	92	1.647	2.139	3.786
032	BRUNATE	667	11	678	44	722	1.012	1.734
033	BULCIAGO	963	4	967	40	1.007	1.319	2.326
034	BULGAROGRASSO	1.040	26	1.066	35	1.101	1.241	2.342
035	CABIATE	2.375	29	2.404	112	2.516	3.394	5.910
036	CADORAGO	2.172	87	2.259	116	2.375	2.978	5.353
037	CAGLIO	132	5	137	7	144	253	397
038	CAGNO	589	15	604	32	636	767	1.403
039	CALCO	1.169	13	1.182	52	1.234	1.668	2.902
040	CAMPIONE D'ITALIA	862	36	898	30	928	1.255	2.183
041	CANTU'	15.069	393	15.462	754	16.216	20.544	36.760
042	CANZO	1.645	43	1.688	98	1.786	2.435	4.221
043	CAPIAGO INTIMIANO	1.701	35	1.736	76	1.812	2.450	4.262
044	CARATE URIO	458	1	459	40	499	749	1.248
045	CARBONATE	868	37	905	51	956	1.195	2.151
046	CARIMATE	1.184	17	1.201	69	1.270	1.855	3.125
047	CARLAZZO	877	8	885	79	964	1.375	2.339
048	CARUGO	1.943	35	1.978	105	2.083	2.510	4.593
049	CASARGO	371	9	380	19	399	482	881
050	CASASCO D'INTELVI	135	3	138	6	144	249	393
051	CASATENOVO	4.178	71	4.249	227	4.476	5.888	10.364
052	CASLINO D'ERBA	571	7	578	28	606	862	1.468
053	CASNATE CON BERNATE	1.382	9	1.391	72	1.463	1.674	3.137
054	CASSAGO BRIANZA	1.556	50	1.606	79	1.685	1.911	3.596
055	CASSINA RIZZARDI	802	11	813	30	843	960	1.803
056	CASSINA VALSASSINA	155	1	156	14	170	227	397
057	CASTELLO DI BRIANZA	745	10	755	42	797	969	1.766
058	CASTELMARTE	338	4	342	16	358	552	910
059	CASTELNUOVO BOZZENTE	218	—	218	11	229	339	568
060	CASTIGLIONE D'INTELVI	224	4	228	13	241	353	594
061	CAVALLASCA	956	17	973	58	1.031	1.337	2.368
062	CAVARGNA	155	—	155	42	197	260	457

segue TAV. 7 — Popolazione residente attiva e non attiva per sesso

A — TOTALE

Codice dei Comuni	COMUNI	POPOLAZIONE ATTIVA					POPOLAZIONE NON ATTIVA	TOTALE
		In condizione professionale			In cerca di prima occupazione	TOTALE		
		Occupati	Disoccupati	TOTALE				
063	CERANO D'INTELVI	148	1	149	4	153	276	429
064	CERMENATE	3.226	98	3.324	173	3.497	4.019	7.516
065	CERNOBBIO	2.974	73	3.047	119	3.166	4.562	7.728
066	CERNUSCO LOMBARDONE	1.351	27	1.378	43	1.421	1.793	3.214
067	CESANA BRIANZA	829	7	836	37	873	1.092	1.965
068	CIRIMIDO	721	13	734	36	770	967	1.737
069	CIVATE	1.291	20	1.311	55	1.366	1.726	3.092
070	CIVENNA	260	5	265	28	293	415	708
071	CLAINO CON OSTENO	195	6	201	10	211	402	613
072	COLICO	2.066	60	2.126	150	2.276	3.194	5.470
073	COLLE BRIANZA	450	9	459	24	483	615	1.098
074	COLONNO	276	4	280	14	294	372	666
075	COMO	36.881	1.156	38.037	2.115	40.152	55.419	95.571
076	CONSIGLIO DI RUMO	456	24	480	27	507	629	1.136
077	CORRIDO	249	4	253	17	270	388	658
078	CORTENOVA	526	3	529	19	548	674	1.222
079	COSTA MASNAGA	1.717	11	1.728	88	1.816	2.361	4.177
080	CRANDOLA VALSASSINA	99	3	102	7	109	141	250
081	CREMELLA	522	10	532	18	550	684	1.234
082	CREMENO	288	11	299	21	320	490	810
083	CREMIA	316	13	329	17	346	480	826
084	CUCCIAGO	936	20	956	32	988	1.285	2.273
085	CUSINO	121	—	121	3	124	150	274
086	DERVIO	1.115	27	1.142	68	1.210	1.607	2.817
087	DIZZASCO	113	4	117	9	126	218	344
088	DOLZAGO	798	10	808	38	846	1.035	1.881
089	DOMASO	541	11	552	46	598	836	1.434
090	DONGO	1.362	39	1.401	138	1.539	1.943	3.482
091	DORIO	145	4	149	5	154	232	386
092	DOSSO DEL LIRO	165	1	166	13	179	216	395
093	DREZZO	395	11	406	12	418	531	949
094	ELLO	284	9	293	16	309	400	709
095	ERBA	6.338	137	6.475	368	6.843	9.443	16.286
096	ESINO LARIO	307	9	316	15	331	488	819
097	EUPILIO	726	14	740	34	774	1.072	1.846
098	FAGGETO LARIO	376	7	383	18	401	599	1.000
099	FALOPPIO	1.302	25	1.327	54	1.381	1.700	3.081
100	FENEGRO'	885	26	911	50	961	1.250	2.211
101	FIGINO SERENZA	1.682	59	1.741	64	1.805	2.263	4.068
102	FINO MORNASCO	3.300	66	3.366	165	3.531	4.072	7.603
103	GALBIATE	2.731	41	2.772	120	2.892	4.148	7.040
104	GARBAGNATE MONASTERO	704	11	715	39	754	920	1.674
105	GARLATE	918	13	931	31	962	1.301	2.263
106	GARZENO	533	1	534	181	715	764	1.479
107	GERA LARIO	363	23	386	27	413	530	943
108	GERMASINO	112	5	117	3	120	147	267
109	GIRONICO	669	—	669	54	723	871	1.594
110	GRANDATE	1.147	27	1.174	38	1.212	1.566	2.778
111	GRANDOLA ED UNITI	406	6	412	30	442	701	1.143
112	GRAVEDONA	1.078	42	1.120	56	1.176	1.616	2.792
113	GRIANTE	284	17	301	12	313	454	767
114	GUANZATE	1.597	19	1.616	101	1.717	2.051	3.768
115	IMBERSAGO	638	6	644	24	668	950	1.618
116	INTROBIO	508	9	517	33	550	819	1.369
117	INTROZZO	68	1	69	3	72	99	171
118	INVERIGO	3.075	65	3.140	126	3.266	4.246	7.512
119	LAGLIO	390	9	399	22	421	526	947
120	LAINO	172	2	174	18	192	307	499
121	LAMBRUGO	744	13	757	29	786	1.070	1.856
122	LANZO D'INTELVI	552	7	559	42	601	856	1.457
123	LASNIGO	152	14	166	15	181	215	396
124	LECCO	19.385	448	19.833	1.067	20.900	30.477	51.377

segue TAV. 7 — Popolazione residente attiva e non attiva per sesso

A — TOTALE

Codice dei Comuni	COMUNI	POPOLAZIONE ATTIVA					POPOLAZIONE NON ATTIVA	TOTALE
		In condizione professionale			In cerca di prima occupazione	TOTALE		
		Occupati	Disoccupati	TOTALE				
125	LENNO	671	14	685	20	705	917	1.622
126	LEZZENO	787	7	794	39	833	1.147	1.980
127	LIERNA	569	3	572	44	616	933	1.549
128	LIMIDO COMASCO	740	25	765	53	818	993	1.811
129	LIPOMO	2.347	52	2.399	99	2.498	2.742	5.240
130	LIVO	107	2	109	12	121	112	233
131	LOCATE VARESINO	1.344	47	1.391	55	1.446	1.769	3.215
132	LOMAGNA	1.488	24	1.512	57	1.569	1.824	3.393
133	LOMAZZO	3.056	93	3.149	141	3.290	3.958	7.248
134	LONGONE AL SEGRINO	484	12	496	12	508	649	1.157
135	LUISAGO	867	13	880	37	917	1.003	1.920
136	LURAGO D'ERBA	1.715	42	1.757	95	1.852	2.414	4.266
137	LURAGO MARINONE	705	24	729	46	775	890	1.665
138	LURATE CACCIVIO	4.034	69	4.103	228	4.331	5.042	9.373
139	MAGREGLIO	112	9	121	11	132	180	312
140	MALGRATE	1.544	34	1.578	72	1.650	2.264	3.914
141	MANDELLO DEL LARIO	3.904	105	4.009	229	4.238	5.657	9.895
142	MARGNO	139	3	142	5	147	215	362
143	MARIANO COMENSE	7.432	181	7.613	455	8.068	10.343	18.411
144	MASLIANICO	1.459	35	1.494	96	1.590	2.117	3.707
145	MENAGGIO	1.183	47	1.230	54	1.284	1.873	3.157
146	MERATE	5.392	137	5.529	228	5.757	7.930	13.687
147	MERONE	1.292	20	1.312	52	1.364	1.655	3.019
148	MEZZEGRA	355	9	364	18	382	597	979
149	MISSAGLIA	2.671	40	2.711	125	2.836	3.738	6.574
150	MOGGIO	163	4	167	14	181	228	409
151	MOLTENO	1.132	7	1.139	55	1.194	1.422	2.616
152	MOLTRASIO	772	16	788	37	825	1.163	1.988
153	MONGUZZO	461	3	464	16	480	764	1.244
154	MONTANO LUCINO	1.554	34	1.588	48	1.636	1.875	3.511
155	MONTEMEZZO	91	4	95	11	106	196	302
247	MONTEVECCHIA	711	2	713	25	738	1.113	1.851
156	MONTICELLO BRIANZA	1.630	22	1.652	69	1.721	2.284	4.005
157	MONTORFANO	819	1	820	56	876	1.207	2.083
158	MORTERONE	19	—	19	2	21	16	37
159	MOZZATE	2.193	79	2.272	109	2.381	2.904	5.285
160	MUSSO	363	11	374	32	406	595	1.001
161	NESSO	485	22	507	35	542	832	1.374
162	NIBIONNO	1.260	22	1.282	65	1.347	1.622	2.969
163	NOVEDRATE	963	28	991	46	1.037	1.143	2.180
164	OGGIONO	2.830	48	2.878	168	3.046	4.319	7.365
165	OLGIATE COMASCO	4.068	71	4.139	172	4.311	5.285	9.596
166	OLGIATE MOLGORA	1.853	33	1.886	94	1.980	2.747	4.727
167	OLGINATE	2.801	49	2.850	121	2.971	3.588	6.559
168	OLIVETO LARIO	334	4	338	23	361	604	965
169	OLTRONA DI SAN MAMETTE	702	3	705	41	746	880	1.626
170	ORSENIGO	782	3	785	45	830	994	1.824
171	OSNAGO	1.478	28	1.506	57	1.563	2.205	3.768
172	OSSUCCIO	380	9	389	15	404	521	925
173	PADERNO D'ADDA	1.019	12	1.031	49	1.080	1.478	2.558
174	PAGNONA	219	3	222	23	245	304	549
175	PARE'	522	13	535	25	560	708	1.268
176	PARLASCO	61	1	62	3	65	81	146
177	PASTURO	568	1	569	46	615	820	1.435
178	PEGLIO	83	—	83	13	96	111	207
179	PELLIO INTELVI	276	2	278	17	295	436	731
180	PEREGO	496	5	501	30	531	653	1.184
181	PERLEDO	278	11	289	21	310	575	885
182	PESCAATE	765	12	777	36	813	958	1.771
183	PIANELLO DEL LARIO	355	7	362	26	388	693	1.081
184	PIGRA	152	3	155	12	167	238	405
185	PLESIO	314	14	328	10	338	487	825

segue TAV. 7 — Popolazione residente attiva e non attiva per sesso

A — TOTALE

Codice dei Comuni	COMUNI	POPOLAZIONE ATTIVA					POPOLAZIONE NON ATTIVA	TOTALE
		In condizione professionale			In cerca di prima occupazione	TOTALE		
		Occupati	Disoccupati	TOTALE				
186	POGNANA LARIO	318	13	331	27	358	495	853
187	PONNA	116	2	118	5	123	204	327
188	PONTE LAMBRO	1.460	31	1.491	82	1.573	1.916	3.489
189	PORLEZZA	1.389	43	1.432	88	1.520	2.180	3.700
190	PREMANA	895	5	900	36	936	1.227	2.163
191	PRIMALUNA	708	15	723	28	751	922	1.673
192	PROSERPIO	276	1	277	14	291	400	691
193	PUSIANO	435	1	436	26	462	598	1.060
194	RAMPONIO VERNA	138	4	142	7	149	250	399
195	REZZAGO	122	5	127	4	131	156	287
196	ROBBIATE	1.778	28	1.806	80	1.886	2.333	4.219
197	RODERO	420	9	429	20	449	518	967
198	ROGENO	907	2	909	50	959	1.246	2.205
199	RONAGO	537	12	549	36	585	726	1.311
200	ROVAGNATE	828	12	840	33	873	1.135	2.008
201	ROVELLASCA	2.189	59	2.248	94	2.342	3.051	5.393
202	ROVELLO PORRO	2.188	21	2.209	163	2.372	3.090	5.462
203	SALA COMACINA	244	9	253	20	273	336	609
204	SAN BARTOLOMEO VAL CAVARGNA	504	6	510	29	539	696	1.235
205	SAN FEDELE INTELVI	528	5	533	25	558	792	1.350
206	SAN FERMO DELLA BATTAGLIA	1.438	36	1.474	62	1.536	1.949	3.485
207	SAN NAZZARO VAL CAVARGNA	222	3	225	8	233	310	543
208	SANT'ABBONDIO	274	13	287	28	315	523	838
209	SANTA MARIA HOE'	650	7	657	32	689	877	1.566
210	SANTA MARIA REZZONICO	408	17	425	14	439	785	1.224
211	SCHIGNANO	403	2	405	20	425	509	934
212	SENNA COMASCO	592	11	603	40	643	747	1.390
213	SIRONE	819	9	828	44	872	1.114	1.986
214	SIRTORI	783	8	791	48	839	1.044	1.883
215	SOLBIATE	819	17	836	45	881	984	1.865
216	SORICO	452	4	456	33	489	720	1.209
217	SORMANO	237	2	239	22	261	322	583
218	STAZZONA	277	8	285	25	310	323	633
219	SUEGLIO	90	—	90	7	97	135	232
220	SUELLO	542	7	549	27	576	751	1.327
221	TACENO	156	2	158	7	165	244	409
222	TAVERNERIO	2.064	54	2.118	78	2.196	2.836	5.032
223	TORNO	433	10	443	28	471	620	1.091
224	TREMENICO	138	—	138	10	148	212	360
225	TREMEZZO	494	17	511	23	534	754	1.288
226	TREZZONE	66	2	68	1	69	110	179
227	TURATE	2.961	93	3.054	155	3.209	3.919	7.128
228	UGGIATE-TREVANO	1.323	40	1.363	59	1.422	1.792	3.214
229	VALBRONA	789	10	799	51	850	1.204	2.054
230	VALGREGHENTINO	1.101	10	1.111	44	1.155	1.388	2.543
231	VALMADRERA	3.997	73	4.070	227	4.297	5.744	10.041
232	VALMOREA	843	21	864	41	905	1.229	2.134
233	VAL REZZO	88	4	92	2	94	162	256
234	VALSOLDA	772	20	792	60	852	1.242	2.094
235	VARENNA	291	13	304	21	325	474	799
236	VELESO	107	1	108	6	114	170	284
237	VENDROGNO	115	6	121	8	129	208	337
238	VENIANO	818	27	845	47	892	937	1.829
239	VERCANA	259	20	279	19	298	378	676
240	VERDERIO INFERIORE	621	6	627	22	649	812	1.461
241	VERDERIO SUPERIORE	555	8	563	24	587	718	1.305
242	VERTEMATE CON MINOPRIO	1.328	43	1.371	62	1.433	1.598	3.031
243	VESTRENO	107	7	114	6	120	188	308
244	VIGANO'	535	9	544	37	581	682	1.263
245	VILLA GUARDIA	2.541	55	2.596	79	2.675	3.289	5.964
246	ZELBIO	87	1	88	3	91	118	209
	TOTALE PROVINCIA	311.272	7.082	318.354	16.598	334.952	441.027	775.979

segue TAV. 7 — Popolazione residente attiva e non attiva per sesso

B — MASCHI

Codice dei Comuni	COMUNI	POPOLAZIONE ATTIVA					POPOLAZIONE NON ATTIVA	TOTALE
		In condizione professionale			In cerca di prima occupazione	TOTALE		
		Occupati	Disoccupati	TOTALE				
001	ABBADIA LARIANA	815	19	834	21	855	627	1.482
002	AIRUNO	668	9	677	22	699	516	1.215
003	ALBAVILLA	1.380	12	1.392	44	1.436	1.006	2.442
004	ALBESE CON CASSANO	1.022	20	1.042	34	1.076	791	1.867
005	ALBIOLO	506	13	519	13	532	361	893
006	ALSERIO	218	7	225	8	233	155	388
007	ALZATE BRIANZA	979	9	988	26	1.014	725	1.739
008	ANNONE DI BRIANZA	423	4	427	8	435	315	750
009	ANZANO DEL PARCO	361	2	363	13	376	223	599
010	APPIANO GENTILE	1.645	37	1.682	40	1.722	1.268	2.990
011	ARGEGNO	191	3	194	6	200	130	330
012	AROSIO	1.033	14	1.047	16	1.063	723	1.786
013	ASSO	694	18	712	24	736	561	1.297
014	BALLABIO	554	9	563	12	575	418	993
015	BARNI	106	3	109	4	113	89	202
016	BARZAGO	569	9	578	7	585	355	940
017	BARZANO'	1.098	22	1.120	28	1.148	825	1.973
018	BARZIO	329	9	338	13	351	256	607
019	BELLAGIO	838	41	879	28	907	628	1.535
020	BELLANO	840	6	846	39	885	809	1.694
021	BENE LARIO	77	4	81	2	83	72	155
022	BEREGAZZO CON FIGLIARO	572	5	577	22	599	426	1.025
023	BINAGO	870	20	890	33	923	681	1.604
024	BIZZARONE	285	9	294	16	310	229	539
025	BLESSAGNO	50	2	52	5	57	49	106
026	BLEVIO	344	14	358	21	379	316	695
027	BOSISIO PARINI	733	8	741	21	762	540	1.302
028	BREGNANO	941	28	969	21	990	779	1.769
029	BRENNA	408	2	410	17	427	278	705
030	BRIENNO	109	1	110	—	110	88	198
031	BRIVIO	1.029	11	1.040	33	1.073	732	1.805
032	BRUNATE	445	5	450	25	475	370	845
033	BULCIAGO	653	3	656	15	671	459	1.130
034	BULGAROGRASSO	636	10	646	12	658	460	1.118
035	CABIATE	1.685	17	1.702	44	1.746	1.104	2.850
036	CADORAGO	1.353	41	1.394	38	1.432	1.151	2.583
037	CAGLIO	93	5	98	3	101	92	193
038	CAGNO	372	8	380	15	395	269	664
039	CALCO	801	6	807	16	823	561	1.384
040	CAMPIONE D'ITALIA	621	20	641	13	654	419	1.073
041	CANTU'	10.127	230	10.357	301	10.658	7.255	17.913
042	CANZO	1.108	16	1.124	38	1.162	864	2.026
043	CAPIAGO INTIMIANO	1.132	16	1.148	32	1.180	845	2.025
044	CARATE URIO	296	—	296	18	314	269	583
045	CARBONATE	605	14	619	15	634	432	1.066
046	CARIMATE	833	7	840	28	868	690	1.558
047	CARLAZZO	592	7	599	41	640	472	1.112
048	CARUGO	1.335	19	1.354	52	1.406	852	2.258
049	CASARGO	248	5	253	6	259	169	428
050	CASASCO D'INTELVI	93	2	95	1	96	78	174
051	CASATENOVO	2.823	28	2.851	95	2.946	2.119	5.065
052	CASLINO D'ERBA	387	3	390	11	401	298	699
053	CASNATE CON BERNATE	863	4	867	16	883	657	1.540
054	CASSAGO BRIANZA	1.011	25	1.036	21	1.057	713	1.770
055	CASSINA RIZZARDI	500	4	504	10	514	355	869
056	CASSINA VALSASSINA	110	—	110	5	115	79	194
057	CASTELLO DI BRIANZA	513	4	517	14	531	346	877
058	CASTELMARTE	240	1	241	10	251	187	438
059	CASTELNUOVO BOZZENTE	139	—	139	3	142	118	260
060	CASTIGLIONE D'INTELVI	147	4	151	6	157	132	289
061	CAVALLASCA	639	7	646	30	676	484	1.160
062	CAVARGNA	122	—	122	20	142	101	243

segue TAV. 7 — Popolazione residente attiva e non attiva per sesso

B — MASCHI

Codice dei Comuni	COMUNI	POPOLAZIONE ATTIVA				POPOLAZIONE NON ATTIVA	TOTALE	
		In condizione professionale			In cerca di prima occupazione			
		Occupati	Disoccupati	TOTALE				
063	CERANO D'INTELVI	96	1	97	—	97	94	191
064	CERMENATE	2.063	48	2.111	70	2.181	1.473	3.654
065	CERNOBBIO	1.946	42	1.988	50	2.038	1.575	3.613
066	CERNUSCO LOMBARDONE	863	9	872	14	886	650	1.536
067	CESANA BRIANZA	566	4	570	17	587	401	988
068	CIRIMIDO	449	8	457	11	468	363	831
069	CIVATE	830	8	838	15	853	641	1.494
070	CIVENNA	177	3	180	16	196	154	350
071	CLAINO CON OSTENO	161	6	167	9	176	134	310
072	COLICO	1.391	33	1.424	64	1.488	1.208	2.696
073	COLLE BRIANZA	314	6	320	8	328	205	533
074	COLONNO	158	2	160	8	168	140	308
075	COMO	23.301	589	23.890	894	24.784	20.135	44.919
076	CONSIGLIO DI RUMO	293	19	312	10	322	235	557
077	CORRIDO	164	3	167	7	174	142	316
078	CORTENOVA	351	2	353	5	358	241	599
079	COSTA MASNAGA	1.121	5	1.126	38	1.164	874	2.038
080	CRANDOLA VALSASSINA	65	2	67	3	70	52	122
081	CREMELLA	360	2	362	6	368	241	609
082	CREMENO	196	7	203	14	217	187	404
083	CREMIA	204	4	208	8	216	182	398
084	CUCCIAGO	626	7	633	11	644	448	1.092
085	CUSINO	78	—	78	2	80	61	141
086	DERVIO	712	11	723	21	744	621	1.365
087	DIZZASCO	80	4	84	1	85	76	161
088	DOLZAGO	538	7	545	6	551	389	940
089	DOMASO	352	7	359	16	375	290	665
090	DONGO	893	23	916	65	981	728	1.709
091	DORIO	87	3	90	1	91	93	184
092	DOSSO DEL LIRO	111	1	112	7	119	93	212
093	DREZZO	257	6	263	6	269	193	462
094	ELLO	188	4	192	8	200	119	319
095	ERBA	4.212	64	4.276	146	4.422	3.330	7.752
096	ESINO LARIO	210	4	214	3	217	168	385
097	EUPILIO	504	8	512	7	519	366	885
098	FAGGETO LARIO	282	6	288	11	299	215	514
099	FALOPPIO	828	16	844	29	873	625	1.498
100	FENEGRO'	569	15	584	16	600	466	1.066
101	FIGINO SERENZA	1.118	44	1.162	15	1.177	795	1.972
102	FINO MORNASCO	2.061	36	2.097	62	2.159	1.543	3.702
103	GALBIATE	1.837	21	1.858	45	1.903	1.524	3.427
104	GARBAGNATE MONASTERO	463	6	469	11	480	316	796
105	GARLATE	629	11	640	15	655	485	1.140
106	GARZENO	375	1	376	84	460	313	773
107	GERA LARIO	242	16	258	8	266	210	476
108	GERMASINO	73	4	77	2	79	58	137
109	GIRONICO	431	—	431	23	454	327	781
110	GRANDATE	723	14	737	18	755	558	1.313
111	GRANDOLA ED UNITI	287	6	293	19	312	253	565
112	GRAVEDONA	644	26	670	27	697	611	1.308
113	GRIANTE	200	10	210	3	213	142	355
114	GUANZATE	1.029	8	1.037	35	1.072	773	1.845
115	IMBERSAGO	415	2	417	4	421	339	760
116	INTROBIO	355	4	359	15	374	319	693
117	INTROZZO	42	—	42	—	42	37	79
118	INVERIGO	2.085	34	2.119	44	2.163	1.447	3.610
119	LAGLIO	254	5	259	7	266	176	442
120	LAINO	139	1	140	7	147	92	239
121	LAMBRUGO	494	3	497	13	510	364	874
122	LANZO D'INTELVI	383	4	387	20	407	288	695
123	LASNIGO	107	1	108	5	113	82	195
124	LECCO	12.647	244	12.891	407	13.298	10.924	24.222

segue TAV. 7 — Popolazione residente attiva e non attiva per sesso

B — MASCHI

Codice dei Comuni	COMUNI	POPOLAZIONE ATTIVA					POPOLAZIONE NON ATTIVA	TOTALE
		In condizione professionale			In cerca di prima occupazione	TOTALE		
		Occupati	Disoccupati	TOTALE				
125	LENNO	426	9	435	5	440	330	770
126	LEZZENO	515	4	519	19	538	431	969
127	LIERNA	391	3	394	16	410	338	748
128	LIMIDO COMASCO	484	10	494	22	516	369	885
129	LIPOMO	1.466	21	1.487	34	1.521	1.010	2.531
130	LIVO	62	1	63	4	67	49	116
131	LOCATE VARESI	876	19	895	20	915	650	1.565
132	LOMAGNA	955	10	965	28	993	626	1.619
133	LOMAZZO	1.916	24	1.940	59	1.999	1.456	3.455
134	LONGONE AL SEGRINO	327	5	332	7	339	247	586
135	LUISAGO	526	5	531	12	543	379	922
136	LURAGO D'ERBA	1.138	22	1.160	46	1.206	863	2.069
137	LURAGO MARINONE	454	13	467	13	480	322	802
138	LURATE CACCIVIO	2.517	28	2.545	78	2.623	1.868	4.491
139	MAGREGLIO	67	8	75	4	79	58	137
140	MALGRATE	1.021	16	1.037	28	1.065	804	1.869
141	MANDELLO DEL LARIO	2.610	43	2.653	91	2.744	2.028	4.772
142	MARGNO	96	1	97	1	98	81	179
143	MARIANO COMENSE	5.135	112	5.247	176	5.423	3.586	9.009
144	MASLIANICO	963	17	980	42	1.022	770	1.792
145	MENAGGIO	767	16	783	19	802	643	1.445
146	MERATE	3.548	74	3.622	85	3.707	2.745	6.452
147	MERONE	865	8	873	21	894	566	1.460
148	MEZZEGRA	243	5	248	7	255	213	468
149	MISSAGLIA	1.822	17	1.839	47	1.886	1.291	3.177
150	MOGGIO	107	4	111	7	118	90	208
151	MOLTENO	737	5	742	21	763	506	1.269
152	MOLTRASIO	512	6	518	18	536	413	949
153	MONGUZZO	314	3	317	7	324	267	591
154	MONTANO LUCINO	950	16	966	23	989	715	1.704
155	MONTEMEZZO	70	3	73	2	75	88	163
247	MONTEVECCHIA	513	1	514	10	524	387	911
156	MONTICELLO BRIANZA	1.087	10	1.097	30	1.127	790	1.917
157	MONTORFANO	537	1	538	25	563	422	985
158	MORTERONE	13	—	13	—	13	6	19
159	MOZZATE	1.404	28	1.432	35	1.467	1.084	2.551
160	MUSSO	257	4	261	19	280	214	494
161	NESSO	339	14	353	20	373	299	672
162	NIBIONNO	816	11	827	27	854	567	1.421
163	NOVEDRATE	624	17	641	19	660	432	1.092
164	OGGIONO	1.868	23	1.891	62	1.953	1.530	3.483
165	OLGIATE COMASCO	2.527	44	2.571	71	2.642	1.923	4.565
166	OLGIATE MOLGORA	1.280	10	1.290	31	1.321	959	2.280
167	OLGINATE	1.800	26	1.826	42	1.868	1.311	3.179
168	OLIVETO LARIO	242	2	244	7	251	215	466
169	OLTRONA DI SAN MAMETTE	431	2	433	15	448	347	795
170	ORSENIGO	520	1	521	26	547	361	908
171	OSNAGO	953	13	966	21	987	767	1.754
172	OSSUCCIO	242	6	248	10	258	197	455
173	PADERNO D'ADDA	678	6	684	18	702	520	1.222
174	PAGNONA	167	2	169	11	180	98	278
175	PARE'	329	7	336	7	343	274	617
176	PARLASCO	39	1	40	—	40	38	78
177	PASTURO	396	1	397	16	413	288	701
178	PEGLIO	52	—	52	2	54	55	109
179	PELLIO INTELVI	184	—	184	11	195	157	352
180	PEREGO	347	2	349	11	360	217	577
181	PERLEDO	176	7	183	8	191	204	395
182	PESCATE	515	4	519	17	536	343	879
183	PIANELLO DEL LARIO	236	2	238	11	249	248	497
184	PIGRA	111	2	113	7	120	76	196
185	PLESIO	209	7	216	4	220	189	409

segue TAV. 7 — Popolazione residente attiva e non attiva per sesso

B — MASCHI

Codice dei Comuni	COMUNI	POPOLAZIONE ATTIVA				POPOLAZIONE NON ATTIVA	TOTALE	
		In condizione professionale			In cerca di prima occupazione			
		Occupati	Disoccupati	TOTALE				
186	POGNANA LARIO	211	7	218	13	231	165	396
187	PONNA	88	2	90	2	92	72	164
188	PONTE LAMBRO	932	21	953	28	981	687	1.668
189	PORLEZZA	930	30	960	44	1.004	756	1.760
190	PREMANA	627	5	632	13	645	457	1.102
191	PRIMALUNA	465	10	475	6	481	350	831
192	PROSERPIO	181	—	181	6	187	149	336
193	PUSIANO	289	1	290	8	298	238	536
194	RAMPONIO VERNA	97	3	100	5	105	87	192
195	REZZAGO	80	4	84	2	86	64	150
196	ROBBIATE	1.160	14	1.174	29	1.203	853	2.056
197	RODERO	282	4	286	11	297	168	465
198	ROGENO	609	—	609	14	623	467	1.090
199	RONAGO	367	5	372	16	388	256	644
200	ROVAGNATE	559	4	563	10	573	400	973
201	ROVELLASCA	1.414	20	1.434	39	1.473	1.100	2.573
202	ROVELLO PORRO	1.476	7	1.483	62	1.545	1.071	2.616
203	SALA COMACINA	137	7	144	9	153	121	274
204	SAN BARTOLOMEO VAL CAVARGNA	318	4	322	14	336	261	597
205	SAN FEDELE INTELVI	363	5	368	14	382	265	647
206	SAN FERMO DELLA BATTAGLIA	923	23	946	33	979	741	1.720
207	SAN NAZZARO VAL CAVARGNA	161	2	163	3	166	99	265
208	SANT'ABBONDIO	190	7	197	16	213	182	395
209	SANTA MARIA HOE'	441	3	444	10	454	305	759
210	SANTA MARIA REZZONICO	294	11	305	3	308	287	595
211	SCHIGNANO	255	1	256	10	266	187	453
212	SENNA COMASCO	390	7	397	18	415	285	700
213	SIRONE	566	6	572	13	585	392	977
214	SIRTORI	558	5	563	19	582	368	950
215	SOLBIATE	507	8	515	16	531	359	890
216	SORICO	330	2	332	19	351	277	628
217	SORMANO	144	2	146	9	155	111	266
218	STAZZONA	192	5	197	16	213	116	329
219	SUEGLIO	58	—	58	5	63	45	108
220	SUELLO	367	2	369	8	377	299	676
221	TACENO	103	2	105	1	106	90	196
222	TAVERNERIO	1.358	29	1.387	29	1.416	1.014	2.430
223	TORNO	278	4	282	12	294	210	504
224	TREMENICO	100	—	100	2	102	80	182
225	TREMEZZO	334	12	346	10	356	269	625
226	TREZZONE	46	2	48	1	49	48	97
227	TURATE	1.904	45	1.949	54	2.003	1.469	3.472
228	UGGIATE-TREVANO	865	26	891	31	922	658	1.580
229	VALBRONA	540	4	544	17	561	427	988
230	VALGREGHENTINO	720	9	729	16	745	507	1.252
231	VALMADRERA	2.737	33	2.770	73	2.843	2.056	4.899
232	VALMOREA	543	13	556	18	574	449	1.023
233	VAL REZZO	65	4	69	1	70	66	136
234	VALSOLDA	539	13	552	26	578	457	1.035
235	VARENNA	204	6	210	7	217	167	384
236	VELESO	73	—	73	5	78	72	150
237	VENDROGNO	81	6	87	6	93	77	170
238	VENIANO	524	19	543	14	557	360	917
239	VERCANA	188	14	202	7	209	129	338
240	VERDERIO INFERIORE	411	4	415	9	424	277	701
241	VERDERIO SUPERIORE	354	5	359	5	364	257	621
242	VERTEMATE CON MINOPRIO	811	17	828	20	848	615	1.463
243	VESTRENO	74	5	79	5	84	70	154
244	VIGANO'	357	7	364	19	383	224	607
245	VILLA GUARDIA	1.528	30	1.558	25	1.583	1.241	2.824
246	ZELBIO	58	—	58	2	60	45	105
	TOTALE PROVINCIA	204.366	3.699	208.065	6.576	214.641	158.649	373.290

TAV. 8 - Popolazione residente attiva in condizione professionale,

A —

Codice dei Comuni	COMUNI	AGRICOL- TURA RAMO 0	INDUSTRIE						
			RAMO 1			RAMO 2	RAMO 3	RAMO 4	RAMO 5
			1. A	1. B	TOTALE				
001	ABBADIA LARIANA	66	4	4	8	45	380	240	73
002	AIRUNO	34	2	7	9	88	340	159	65
003	ALBAVILLA	39	2	13	15	73	404	539	201
004	ALBESE CON CASSANO	41	2	6	8	95	203	457	135
005	ALBIOLO	7	—	3	3	52	154	248	147
006	ALSERIO	12	1	1	2	19	87	98	25
007	ALZATE BRIANZA	30	1	8	9	47	171	619	128
008	ANNONE DI BRIANZA	28	—	—	—	47	171	98	66
009	ANZANO DEL PARCO	21	—	3	3	13	97	206	31
010	APPIANO GENTILE	83	2	13	15	104	219	1.179	248
011	ARREGNO	7	—	2	2	6	13	13	22
012	AROSIO	26	—	13	13	40	149	840	54
013	ASSO	41	1	3	4	40	292	242	80
014	BALLABIO	31	—	5	5	52	231	99	89
015	BARNI	3	1	—	1	8	19	39	32
016	BARZAGO	11	—	5	5	46	187	275	59
017	BARZANO'	22	1	6	7	69	408	437	90
018	BARZIO	31	—	4	4	—	38	52	82
019	BELLAGIO	115	—	8	8	60	137	70	119
020	BELLANO	40	3	15	18	22	153	392	121
021	BENE LARIO	10	—	5	5	1	10	23	24
022	BEREGAZZO CON FIGLIARO	17	1	3	4	105	134	322	97
023	BINAGO	31	—	1	1	111	226	403	251
024	BIZZARONE	21	1	3	4	9	36	138	75
025	BLESSAGNO	10	—	1	1	—	5	9	14
026	BLEVIO	4	2	3	5	10	49	116	58
027	BOSISIO PARINI	28	1	5	6	44	369	201	66
028	BREGNANO	21	3	9	12	46	319	594	132
029	BRENNA	11	—	4	4	6	47	376	52
030	BRIENNO	3	—	—	—	8	25	42	16
031	BRIVIO	49	5	11	16	121	412	300	130
032	BRUNATE	13	2	2	4	11	56	96	67
033	BULCIAGO	12	1	5	6	111	163	369	77
034	BULGAROGRASSO	19	—	—	—	34	116	539	105
035	CABIATE	17	—	5	5	37	137	1.559	88
036	CADORAGO	36	1	7	8	95	231	918	172
037	CAGLIO	8	—	—	—	4	19	28	30
038	CAGNO	7	—	—	—	30	138	224	95
039	CALCO	34	2	17	19	82	317	247	91
040	CAMPIONE D'ITALIA	9	4	—	4	6	30	39	23
041	CANTU'	160	5	56	61	549	2.195	5.816	932
042	CANZO	37	1	7	8	83	442	301	120
043	CAPIAGO INTIMIANO	46	3	7	10	66	134	651	118
044	CARATE URIO	6	—	2	2	22	61	107	41
045	CARBONATE	28	—	5	5	111	201	203	143
046	CARIMATE	27	2	5	7	59	234	404	37
047	CARLAZZO	67	—	5	5	15	63	174	221
048	CARUGO	44	—	3	3	50	145	1.093	107
049	CASARGO	54	—	1	1	12	40	85	42
050	CASASCO D'INTELVI	28	—	2	2	—	4	9	35
051	CASATENOVO	86	9	18	27	270	667	1.575	138
052	CASLINO D'ERBA	9	—	1	1	37	238	60	63
053	CASNATE CON BERNATE	22	1	7	8	53	149	515	84
054	CASSAGO BRIANZA	30	—	9	9	88	563	376	115
055	CASSINA RIZZARDI	39	2	4	6	32	61	363	59
056	CASSINA VALSASSINA	16	1	1	2	4	16	10	43
057	CASTELLO DI BRIANZA	22	—	8	8	79	223	201	61
058	CASTELMARTE	8	—	2	2	10	80	62	61
059	CASTELNUOVO BOZZENTE	17	—	—	—	12	44	76	14
060	CASTIGLIONE D'INTELVI	18	—	—	—	—	26	31	44
061	CAVALLASCA	30	—	10	10	47	83	286	95
062	CAVARGNA	34	—	—	—	1	2	10	69

per sesso e ramo di attività economica

TOTALE

COMMERCIO RAMO 6			TRASPORTI E COMU- NICAZIONI RAMO 7	CREDITO E ASSICURAZIONE, SERVIZI ALLE IMPRESE, NOLEGGIO RAMO 8			PUBBLICA AMMINISTRAZIONE; SERVIZI PUBBLICI E PRIVATI RAMO 9			TOTALE	Codice dei Comuni
6. A	6. B	TOTALE		8. A	8. B	TOTALE	9. A	9. B	TOTALE		
167	27	194	60	12	20	32	29	134	163	1.261	001
119	19	138	59	13	10	23	19	74	93	1.008	002
291	46	337	87	35	64	99	42	276	318	2.112	003
229	51	280	58	21	41	62	44	193	237	1.576	004
79	13	92	28	10	11	21	13	58	71	823	005
35	15	50	5	4	5	9	5	20	25	332	006
214	41	255	40	14	29	43	37	121	158	1.500	007
84	13	97	38	6	8	14	5	37	42	601	008
57	13	70	22	5	15	20	5	61	66	549	009
308	33	341	78	37	75	112	39	286	325	2.704	010
100	18	118	16	9	11	20	29	29	58	275	011
140	32	172	30	20	32	52	18	151	169	1.545	012
147	12	159	57	17	27	44	17	134	151	1.110	013
163	12	175	35	10	24	34	15	63	78	829	014
24	3	27	12	1	3	4	4	13	17	162	015
98	26	124	41	7	10	17	7	51	58	823	016
227	34	261	59	39	59	98	22	178	200	1.651	017
132	15	147	35	10	9	19	14	50	64	472	018
461	15	476	69	14	29	43	28	164	192	1.289	019
217	32	249	52	17	20	37	32	226	258	1.342	020
23	4	27	5	2	—	2	2	8	10	117	021
101	20	121	27	9	14	23	18	64	82	932	022
149	31	180	32	8	23	31	22	97	119	1.385	023
97	10	107	23	2	7	9	17	31	48	470	024
25	5	30	1	—	3	3	2	5	7	80	025
142	14	156	23	4	23	27	22	81	103	551	026
167	27	194	32	10	17	27	16	180	196	1.163	027
171	38	209	48	15	16	31	13	112	125	1.537	028
68	13	81	14	6	10	16	3	38	41	648	029
23	3	26	11	1	2	3	2	14	16	150	030
186	29	215	96	23	24	47	24	145	169	1.555	031
155	3	158	44	43	55	98	45	86	131	678	032
101	16	117	15	8	9	17	7	73	80	967	033
105	23	128	22	9	15	24	12	67	79	1.066	034
231	29	260	37	49	43	92	21	151	172	2.404	035
326	63	389	84	40	63	103	41	182	223	2.259	036
24	—	24	2	3	6	9	3	10	13	137	037
46	5	51	15	5	8	13	5	26	31	604	038
157	18	175	49	25	29	54	7	107	114	1.182	039
196	4	200	22	28	57	85	107	373	480	898	040
2.102	280	2.382	449	271	484	755	329	1.834	2.163	15.462	041
273	18	291	83	46	54	100	40	183	223	1.688	042
229	45	274	68	28	67	95	69	205	274	1.736	043
63	7	70	31	8	10	18	14	87	101	459	044
103	10	113	28	5	13	18	14	41	55	905	045
163	28	191	54	24	46	70	15	103	118	1.201	046
140	41	181	29	11	11	22	22	86	108	885	047
236	34	270	44	36	36	72	18	132	150	1.978	048
52	6	58	16	5	7	12	20	40	60	380	049
20	2	22	8	5	5	10	7	13	20	138	050
509	75	584	142	85	98	183	43	534	577	4.249	051
62	11	73	18	16	9	25	8	46	54	578	052
154	33	187	76	32	44	76	41	180	221	1.391	053
163	35	198	31	14	18	32	15	149	164	1.606	054
88	17	105	25	9	18	27	17	79	96	813	055
29	3	32	5	2	6	8	5	15	20	156	056
88	2	90	19	4	12	16	5	31	36	755	057
43	5	48	16	11	12	23	5	27	32	342	058
18	6	24	7	1	5	6	5	13	18	218	059
44	6	50	17	3	5	8	3	31	34	228	060
132	24	156	74	11	27	38	70	84	154	973	061
20	2	22	2	—	4	4	3	8	11	155	062

segue TAV. 8 — Popolazione residente attiva in condizione professionale,

Codice dei Comuni	COMUNI	AGRICOL- TURA RAMO 0	INDUSTRIE						
			RAMO 1			RAMO 2	RAMO 3	RAMO 4	RAMO 5
			1. A	1. B	TOTALE				
063	CERANO D'INTELVI	13	—	—	—	1	10	41	42
064	CERMENATE	58	2	6	8	124	391	1.324	387
065	CERNOBBIO	20	5	20	25	125	318	889	220
066	CERNUSCO LOMBARDONE	24	4	18	22	98	329	281	47
067	CESANA BRIANZA	18	1	9	10	50	338	155	95
068	CIRIMIDO	17	1	—	1	43	118	294	38
069	CIVATE	6	—	6	6	112	677	104	72
070	CIVENNA	22	1	2	3	2	23	31	47
071	CLAINO CON OSTENO	8	1	2	3	12	9	22	77
072	COLICO	124	1	33	34	70	378	363	259
073	COLLE BRIANZA	28	—	5	5	38	99	97	77
074	COLONNO	34	—	2	2	—	27	38	36
075	COMO	453	63	267	330	1.179	2.330	7.761	1.662
076	CONSIGLIO DI RUMO	52	—	—	—	8	124	76	74
077	CORRIDO	33	—	5	5	1	12	37	84
078	CORTENOVA	11	2	3	5	17	251	110	29
079	COSTA MASNAGA	24	1	3	4	47	339	779	106
080	CRANDOLA VALSASSINA	17	—	1	1	2	29	28	7
081	CREMELLA	31	—	5	5	23	188	127	29
082	CREMENO	15	1	1	2	5	28	19	49
083	CREMIA	26	—	5	5	6	68	72	54
084	CUCCIAGO	26	1	19	20	29	194	357	76
085	CUSINO	17	—	2	2	3	5	13	46
086	DERVIO	30	—	9	9	57	417	134	78
087	DIZZASCO	12	—	3	3	6	13	12	17
088	DOLZAGO	15	—	1	1	82	184	265	55
089	DOMASO	30	—	13	13	3	135	76	41
090	DONGO	27	1	3	4	25	609	147	100
091	DORIO	4	—	—	—	4	31	68	13
092	DOSSO DEL LIRO	60	—	—	—	3	24	17	35
093	DREZZO	6	1	2	3	11	39	158	40
094	ELLO	10	—	4	4	30	98	45	21
095	ERBA	149	9	61	70	374	1.507	1.092	424
096	ESINO LARIO	36	—	2	2	2	73	21	61
097	EUPILIO	32	1	2	3	54	172	116	97
098	FAGGETO LARIO	30	2	2	4	6	59	71	43
099	FALOPPIO	33	—	3	3	31	153	489	181
100	FENEGRO'	37	—	5	5	49	122	343	70
101	FIGINO SERENZA	22	—	2	2	75	364	780	100
102	FINO MORNASCO	127	3	25	28	153	359	1.347	194
103	GALBIATE	62	2	20	22	158	923	350	192
104	GARBAGNATE MONASTERO	17	—	2	2	42	249	238	38
105	GARLATE	5	2	6	8	53	355	63	52
106	GARZENO	55	—	—	—	19	239	56	54
107	GERA LARIO	52	1	3	4	13	70	30	46
108	GERMASINO	12	—	1	1	—	52	21	5
109	GIRONICO	38	7	3	10	47	31	262	52
110	GRANDATE	22	2	7	9	65	141	385	86
111	GRANDOLA ED UNITI	30	1	5	6	7	59	60	77
112	GRAVEDONA	54	1	9	10	10	236	146	113
113	GRIANTE	19	—	1	1	1	14	54	18
114	GUANZATE	34	2	6	8	47	284	619	117
115	IMBERSAGO	16	1	5	6	47	167	133	30
116	INTROBIO	23	—	36	36	4	80	138	23
117	INTROZZO	1	—	—	—	2	27	4	14
118	INVERIGO	43	6	13	19	99	360	1.422	200
119	LAGLIO	17	1	5	6	39	26	87	49
120	LAINO	10	—	1	1	2	11	13	73
121	LAMBRUGO	16	1	4	5	36	71	262	55
122	LANZO D'INTELVI	28	2	1	3	7	64	61	85
123	LASNIGO	4	2	—	2	8	43	45	15
124	LECCO	239	31	152	183	1.362	6.015	1.319	701

per sesso e ramo di attività economica

TOTALE

COMMERCIO RAMO 6			TRASPORTI E COMU- NICAZIONI RAMO 7	CREDITO E ASSICURAZIONE, SERVIZI ALLE IMPRESE, NOLEGGIO RAMO 8			PUBBLICA AMMINISTRAZIONE; SERVIZI PUBBLICI E PRIVATI RAMO 9			TOTALE	Codice dei Comuni
6. A	6. B	TOTALE		8. A	8. B	TOTALE	9. A	9. B	TOTALE		
19	1	20	6	—	2	2	4	10	14	149	063
390	69	459	101	50	110	160	55	257	312	3.324	064
515	70	585	202	58	134	192	141	330	471	3.047	065
185	15	200	73	36	53	89	30	185	215	1.378	066
72	6	78	13	5	10	15	15	49	64	836	067
118	12	130	23	16	—	16	4	50	54	734	068
139	14	153	27	14	30	44	20	90	110	1.311	069
66	3	69	7	10	10	20	7	34	41	265	070
30	5	35	15	7	2	9	2	9	11	201	071
349	53	402	176	25	28	53	45	222	267	2.126	072
54	6	60	14	6	6	12	2	27	29	459	073
73	3	76	11	2	1	3	3	50	53	280	074
7.029	675	7.704	2.873	1.324	2.354	3.678	2.801	7.266	10.067	38.037	075
51	17	68	12	2	4	6	5	55	60	480	076
47	1	48	5	1	3	4	8	16	24	253	077
44	4	48	9	4	3	7	4	38	42	529	078
177	29	206	36	12	18	30	21	136	157	1.728	079
9	2	11	4	—	1	1	1	1	2	102	080
63	10	73	11	3	6	9	10	26	36	532	081
90	10	100	15	8	16	24	10	32	42	299	082
43	6	49	15	1	4	5	6	23	29	329	083
94	12	106	31	5	18	23	12	82	94	956	084
16	3	19	1	4	1	5	4	6	10	121	085
155	19	174	63	9	15	24	18	138	156	1.142	086
19	3	22	2	5	6	11	7	12	19	117	087
82	11	93	25	6	7	13	8	67	75	808	088
126	9	135	19	7	16	23	15	62	77	552	089
150	34	184	44	19	18	37	38	186	224	1.401	090
11	1	12	8	—	1	1	2	6	8	149	091
13	—	13	—	—	1	1	1	12	13	166	092
63	7	70	19	5	9	14	18	28	46	406	093
39	3	42	4	4	5	9	5	25	30	293	094
978	161	1.139	268	168	224	392	183	877	1.060	6.475	095
64	3	67	10	1	9	10	9	25	34	316	096
111	8	119	26	7	16	23	10	88	98	740	097
58	8	66	25	10	13	23	10	46	56	383	098
176	20	196	86	10	24	34	28	93	121	1.327	099
124	14	138	29	23	11	34	17	67	84	911	100
176	29	205	27	15	21	36	20	110	130	1.741	101
434	69	503	115	32	108	140	87	313	400	3.366	102
402	75	477	122	41	58	99	59	308	367	2.772	103
54	10	64	12	6	3	9	3	41	44	715	104
173	29	202	48	25	21	46	16	83	99	931	105
48	7	55	11	1	5	6	9	30	39	534	106
77	6	83	27	4	7	11	11	39	50	386	107
10	3	13	4	—	1	1	2	6	8	117	108
74	11	85	46	4	33	37	12	49	61	669	109
168	30	198	53	31	34	65	26	124	150	1.174	110
83	8	91	12	10	6	16	15	39	54	412	111
217	14	231	41	12	25	37	20	222	242	1.120	112
94	6	100	27	4	5	9	14	44	58	301	113
202	35	237	34	14	44	58	27	151	178	1.616	114
87	11	98	27	10	19	29	9	82	91	644	115
110	6	116	20	7	8	15	17	45	62	517	116
8	3	11	1	1	2	3	—	6	6	69	117
401	67	468	94	60	74	134	34	267	301	3.140	118
61	14	75	19	3	15	18	23	40	63	399	119
25	6	31	6	4	5	9	4	14	18	174	120
132	27	159	23	34	17	51	10	69	79	757	121
118	18	136	39	18	15	33	37	66	103	559	122
17	7	24	12	1	2	3	2	8	10	166	123
3.359	343	3.702	911	637	764	1.401	537	3.463	4.000	19.833	124

segue TAV. 8 — Popolazione residente attiva in condizione professionale,

Codice dei Comuni	COMUNI	AGRICOL- TURA RAMO 0	INDUSTRIE						
			RAMO 1			RAMO 2	RAMO 3	RAMO 4	RAMO 5
			1. A	1. B	TOTALE				
125	LENNO	37	—	2	2	9	188	90	87
126	LEZZENO	33	—	—	—	15	372	41	63
127	LIERNA	20	1	5	6	21	176	74	43
128	LIMIDO COMASCO	26	—	4	4	29	88	362	75
129	LIPOMO	26	2	22	24	71	159	596	136
130	LIVO	42	—	1	1	2	30	11	11
131	LOCATE VARESINO	22	1	8	9	80	313	383	158
132	LOMAGNA	21	3	4	7	169	489	311	53
133	LOMAZZO	48	6	31	37	311	596	866	152
134	LONGONE AL SEGRINO	9	—	4	4	17	107	86	60
135	LUISAGO	13	4	20	24	28	73	424	32
136	LURAGO D'ERBA	38	2	30	32	114	301	493	132
137	LURAGO MARINONE	13	—	2	2	21	92	345	92
138	LURATE CACCIVIO	78	9	26	35	258	331	1.677	324
139	MAGREGLIO	12	—	—	—	2	6	8	22
140	MALGRATE	19	3	23	26	101	430	127	65
141	MANDELLO DEL LARIO	64	1	21	22	453	1.444	429	199
142	MARGNO	13	—	1	1	4	9	28	23
143	MARIANO COMENSE	104	7	17	24	200	649	3.804	487
144	MASLIANICO	6	2	9	11	50	283	416	59
145	MENAGGIO	33	—	14	14	12	131	147	85
146	MERATE	95	11	41	52	294	1.157	1.087	288
147	MERONE	20	2	11	13	197	215	370	68
148	MEZZEGRA	37	—	2	2	5	75	46	59
149	MISSAGLIA	116	1	7	8	97	685	721	164
150	MOGGIO	3	—	3	3	2	16	4	33
151	MOLTENO	16	1	—	1	33	311	403	48
152	MOLTRASIO	11	1	15	16	19	70	189	94
153	MONGUZZO	9	—	2	2	69	109	71	28
154	MONTANO LUCINO	43	2	12	14	48	144	572	140
155	MONTEMEZZO	12	10	2	12	9	9	5	19
247	MONTEVECCHIA	33	2	8	10	56	163	154	48
156	MONTICELLO BRIANZA	54	2	4	6	97	460	401	108
157	MONTORFANO	29	—	3	3	22	70	239	79
158	MORTERONE	8	—	—	—	—	—	1	3
159	MOZZATE	41	2	17	19	159	505	527	257
160	MUSSO	4	—	—	—	2	135	63	72
161	NESSO	20	—	3	3	31	54	75	56
162	NIBIONNO	11	—	6	6	60	250	586	103
163	NOVEDRATE	23	6	—	6	41	177	455	56
164	OGGIÓN	48	2	17	19	269	862	359	166
165	OLGIATE COMASCO	72	5	25	30	271	615	1.326	451
166	OLGIATE MOLGORA	95	2	17	19	102	563	313	119
167	OLGINATE	43	3	19	22	190	1.243	300	140
168	OLIVETO LARIO	12	—	3	3	18	93	51	25
169	OLTRONA DI SAN MAMETTE	28	—	2	2	28	62	343	43
170	ORSENIGO	21	—	3	3	10	150	291	81
171	OSNAGO	18	2	14	16	79	444	372	60
172	OSSUCCIO	58	—	1	1	3	55	64	53
173	PADERNO D'ADDA	28	3	64	67	52	236	278	63
174	PAGNONA	1	—	1	1	3	52	13	93
175	PARE'	14	—	—	—	25	32	192	51
176	PARLASCO	5	—	1	1	—	27	7	8
177	PASTURO	92	—	6	6	15	74	160	78
178	PEGLIO	27	—	2	2	—	12	8	15
179	PELLIO INTELVI	35	1	—	1	3	17	29	67
180	PEREGO	27	—	5	5	42	138	93	44
181	PERLEDO	5	—	3	3	6	62	35	55
182	PESCATE	7	3	8	11	61	225	80	28
183	PIANELLO DEL LARIO	19	—	3	3	3	83	52	68
184	PIGRA	1	—	1	1	6	7	18	47
185	PLESIO	12	—	—	—	2	37	87	65

per sesso e ramo di attività economica

TOTALE

COMMERCIO RAMO 6			TRASPORTI E COMU- NICAZIONI RAMO 7	CREDITO E ASSICURAZIONE, SERVIZI ALLE IMPRESE, NOLEGGIO RAMO 8			PUBBLICA AMMINISTRAZIONE; SERVIZI PUBBLICI E PRIVATI RAMO 9			TOTALE	Codice dei Comuni
6. A	6. B	TOTALE		8. A	8. B	TOTALE	9. A	9. B	TOTALE		
120	16	136	20	12	24	36	22	58	80	685	125
127	8	135	47	16	11	27	8	53	61	794	126
106	15	121	32	7	15	22	8	49	57	572	127
66	10	76	26	17	11	28	9	42	51	765	128
451	77	528	155	82	99	181	148	375	523	2.399	129
3	1	4	—	—	—	—	—	8	8	109	130
157	25	182	70	12	36	48	8	118	126	1.391	131
159	8	167	70	30	47	77	18	130	148	1.512	132
478	54	532	148	46	88	134	48	277	325	3.149	133
82	14	96	14	8	21	29	9	65	74	496	134
132	13	145	40	10	13	23	15	63	78	880	135
273	27	300	66	29	44	73	36	172	208	1.757	136
59	14	73	13	10	14	24	6	48	54	729	137
590	82	672	123	43	102	145	89	371	460	4.103	138
42	2	44	7	—	1	1	5	14	19	121	139
276	36	312	98	30	53	83	67	250	317	1.578	140
538	37	575	162	68	110	178	69	414	483	4.009	141
32	3	35	5	2	5	7	4	13	17	142	142
826	126	952	187	126	206	332	140	734	874	7.613	143
209	37	246	190	29	16	45	51	137	188	1.494	144
302	35	337	66	36	42	78	119	208	327	1.230	145
947	112	1.059	157	188	173	361	148	831	979	5.529	146
147	34	181	52	13	23	36	23	137	160	1.312	147
60	3	63	16	3	6	9	12	40	52	364	148
359	48	407	111	24	40	64	35	303	338	2.711	149
60	1	61	17	4	5	9	4	15	19	167	150
139	20	159	35	11	13	24	7	102	109	1.139	151
136	16	152	64	20	24	44	22	107	129	788	152
65	13	78	18	8	16	24	9	47	56	464	153
238	32	270	77	21	43	64	39	177	216	1.588	154
15	1	16	3	1	1	2	1	7	8	95	155
96	15	111	22	18	24	42	15	59	74	713	156
204	25	229	36	31	38	69	35	157	192	1.652	157
131	21	152	34	15	32	47	32	113	145	820	158
6	—	6	1	—	—	—	—	—	—	19	159
282	44	326	66	43	57	100	49	223	272	2.272	160
38	10	48	10	4	3	7	8	25	33	374	161
113	9	122	55	18	13	31	16	44	60	507	162
123	21	144	21	9	15	24	11	66	77	1.282	163
103	16	119	21	9	4	13	10	70	80	991	164
430	69	499	88	42	96	138	57	373	430	2.878	165
572	94	666	129	56	107	163	97	319	416	4.139	166
229	38	267	111	45	41	86	31	180	211	1.886	167
391	42	433	114	32	35	67	46	252	298	2.850	168
59	2	61	18	6	7	13	11	33	44	338	169
64	19	83	23	3	12	15	9	69	78	705	170
90	10	100	25	9	9	18	11	75	86	785	171
222	12	234	67	38	29	67	22	127	149	1.506	172
74	2	76	16	9	12	21	7	35	42	389	173
140	15	155	41	14	17	31	12	68	80	1.031	174
27	5	32	8	—	2	2	3	14	17	222	175
77	23	100	40	5	7	12	20	49	69	535	176
3	—	3	3	—	1	1	2	5	7	62	177
76	9	85	12	5	3	8	4	35	39	569	178
10	1	11	—	1	1	2	4	2	6	83	179
35	13	48	9	4	4	8	9	52	61	278	180
55	20	75	19	4	10	14	5	39	44	501	181
35	9	44	10	3	8	11	12	46	58	289	182
157	23	180	34	24	33	57	18	76	94	777	183
68	11	79	14	1	5	6	5	30	35	362	184
34	12	46	2	4	2	6	4	17	21	155	185
48	5	53	21	7	10	17	8	26	34	328	185

segue TAV. 8 — Popolazione residente attiva in condizione professionale,

Codice dei Comuni	COMUNI	AGRICOL- TURA RAMO 0	INDUSTRIE						
			RAMO 1			RAMO 2	RAMO 3	RAMO 4	RAMO 5
			1. A	1. B	TOTALE				
186	POGNANA LARIO	2	1	3	4	20	53	60	49
187	PONNA	17	—	1	1	6	9	14	41
188	PONTE LAMBRO	15	1	16	17	157	339	281	108
189	PORLEZZA	35	4	8	12	35	85	204	286
190	PREMANA	11	—	5	5	1	628	96	29
191	PRIMALUNA	56	1	12	13	14	302	129	65
192	PROSERPIO	8	1	—	1	14	92	25	22
193	PUSIANO	4	1	3	4	56	126	69	16
194	RAMONIO VERNA	15	—	—	—	2	16	8	47
195	REZZAGO	2	—	—	—	5	31	22	17
196	ROBBIATE	20	—	43	43	129	464	370	117
197	RODERO	8	—	—	—	9	48	136	87
198	ROGENO	37	1	10	11	42	228	261	64
199	RONAGO	15	—	1	1	17	43	178	71
200	ROVAGNATE	33	—	8	8	38	260	183	46
201	ROVELLASCA	58	3	8	11	99	435	819	113
202	ROVELLO PORRO	37	4	15	19	96	497	518	125
203	SALA COMACINA	17	—	1	1	1	24	31	20
204	SAN BARTOLOMEO VAL CAVARGNA	67	1	3	4	2	21	74	230
205	SAN FEDELE INTELVI	80	—	6	6	6	23	38	95
206	SAN FERMO DELLA BATTAGLIA	27	2	23	25	69	118	396	82
207	SAN NAZZARO VAL CAVARGNA	21	—	1	1	2	9	18	108
208	SANT'ABBONDIO	8	—	—	—	5	49	31	70
209	SANTA MARIA HOE'	27	—	2	2	21	207	175	46
210	SANTA MARIA REZZONICO	25	—	2	2	7	69	50	103
211	SCHIGNANO	45	—	—	—	5	43	79	106
212	SENNA COMASCO	20	3	7	10	20	81	204	54
213	SIRONE	28	—	—	—	54	267	180	98
214	SIRTORI	30	3	2	5	49	203	210	57
215	SOLBIATE	20	3	4	7	134	134	177	104
216	SORICO	62	—	6	6	19	64	43	108
217	SORMANO	12	—	2	2	2	19	88	30
218	STAZZONA	33	—	1	1	4	101	39	43
219	SUEGLIO	11	—	—	—	2	13	17	24
220	SUELLO	12	—	5	5	62	228	83	31
221	TACENO	12	—	1	1	1	43	30	15
222	TAVERNERIO	28	1	9	10	64	263	691	160
223	TORNO	7	—	3	3	7	62	80	31
224	TREMENICO	7	—	1	1	27	35	10	23
225	TREMEZZO	40	—	2	2	4	65	57	78
226	TREZZONE	22	—	—	—	1	8	7	19
227	TURATE	37	5	8	13	207	849	681	214
228	UGGIATE-TREVANO	42	1	3	4	23	117	493	147
229	VALBRONA	19	1	1	2	34	248	163	88
230	VALGREGHENTINO	19	2	10	12	104	551	75	54
231	VALMADRERA	37	19	33	52	407	1.526	400	181
232	VALMOREA	14	2	1	3	41	110	287	169
233	VAL REZZO	18	—	1	1	5	1	9	40
234	VALSOLDA	31	—	—	—	11	58	106	181
235	VARENNA	8	—	2	2	18	56	30	28
236	VELESO	15	—	—	—	15	9	22	11
237	VENDROGNO	23	—	1	1	1	22	16	14
238	VENIANO	24	1	1	2	23	107	427	83
239	VERCANA	49	—	6	6	2	58	30	50
240	VERDERIO INFERIORE	14	2	7	9	47	172	186	54
241	VERDERIO SUPERIORE	15	—	9	9	43	140	140	43
242	VERTEMATE CON MINOPRIO	43	2	5	7	32	243	570	93
243	VESTRENO	3	—	—	—	1	16	20	34
244	VIGANO'	7	—	1	1	31	140	215	33
245	VILLA GUARDIA	25	2	9	11	199	219	987	232
246	ZELBIO	10	—	—	—	10	—	3	15
	TOTALE PROVINCIA	7.827	399	2.071	2.470	15.383	58.932	81.419	24.153

per sesso e ramo di attività economica

TOTALE

COMMERCIO RAMO 6			TRASPORTI E COMU- NICAZIONI RAMO 7	CREDITO E ASSICURAZIONE, SERVIZI ALLE IMPRESE, NOLEGGIO RAMO 8			PUBBLICA AMMINISTRAZIONE; SERVIZI PUBBLICI E PRIVATI RAMO 9			TOTALE	Codice dei Comuni
6. A	6. B	TOTALE		8. A	8. B	TOTALE	9. A	9. B	TOTALE		
70	8	78	23	5	15	20	6	16	22	331	186
11	1	12	7	3	4	7	1	3	4	118	187
169	37	206	47	32	29	61	32	228	260	1.491	188
349	67	416	48	25	30	55	62	194	256	1.432	189
61	2	63	11	4	5	9	10	37	47	900	190
64	13	77	13	13	8	21	5	28	33	723	191
29	7	36	10	8	7	15	9	45	54	277	192
75	9	84	12	4	9	13	5	47	52	436	193
16	5	21	2	1	1	2	2	27	29	142	194
27	1	28	3	4	1	5	7	7	14	127	195
223	33	256	85	30	28	58	26	238	264	1.806	196
47	5	52	16	2	7	9	29	35	64	429	197
102	15	117	34	14	11	25	12	78	90	909	198
50	10	60	48	4	7	11	48	57	105	549	199
116	21	137	28	10	16	26	5	76	81	840	200
293	23	316	76	33	67	100	26	195	221	2.248	201
473	33	506	108	34	56	90	26	187	213	2.209	202
79	2	81	10	5	1	6	5	57	62	253	203
43	4	47	6	4	4	8	17	34	51	510	204
122	23	145	27	10	14	24	20	69	89	533	205
255	50	305	82	36	65	101	66	203	269	1.474	206
37	6	43	5	2	—	2	2	14	16	225	207
56	3	59	10	4	3	7	15	33	48	287	208
72	7	79	40	9	5	14	4	42	46	657	209
88	8	96	9	3	4	7	23	34	57	425	210
56	6	62	14	5	11	16	11	24	35	405	211
62	12	74	27	6	14	20	26	67	93	603	212
72	14	86	36	3	6	9	15	55	70	828	213
91	16	107	24	15	22	37	4	65	69	791	214
90	16	106	30	10	15	25	14	85	99	836	215
74	13	87	21	1	2	3	5	38	43	456	216
39	4	43	14	3	5	8	7	14	21	239	217
15	4	19	11	—	1	1	8	25	33	285	218
9	—	9	—	—	3	3	1	10	11	90	219
62	7	69	11	2	6	8	6	34	40	549	220
24	1	25	15	4	1	5	2	9	11	158	221
299	41	340	106	53	69	122	58	276	334	2.118	222
106	7	113	38	5	22	27	17	58	75	443	223
9	5	14	6	1	1	2	1	12	13	138	224
145	8	153	20	8	8	16	12	64	76	511	225
5	—	5	1	—	—	—	2	3	5	68	226
443	52	495	135	50	85	135	69	219	288	3.054	227
196	53	249	99	18	15	33	30	126	156	1.363	228
105	16	121	31	12	8	20	13	60	73	799	229
125	20	145	40	13	12	25	15	71	86	1.111	230
579	77	656	166	64	83	147	80	418	498	4.070	231
92	19	111	30	7	25	32	11	56	67	864	232
9	1	10	—	—	—	—	3	5	8	92	233
165	22	187	27	27	14	41	61	89	150	792	234
65	5	70	33	8	6	14	14	31	45	304	235
18	—	18	4	2	1	3	6	5	11	108	236
11	4	15	7	—	—	—	4	18	22	121	237
80	12	92	17	2	12	14	9	47	56	845	238
51	1	52	2	—	3	3	6	21	27	279	239
59	6	65	15	8	8	16	10	39	49	627	240
66	18	84	16	13	13	26	3	44	47	563	241
143	20	163	36	15	16	31	13	140	153	1.371	242
15	5	20	7	—	3	3	1	9	10	114	243
34	11	45	9	3	12	15	9	39	48	544	244
344	51	395	115	32	85	117	51	245	296	2.596	245
31	—	31	2	1	1	2	1	14	15	88	246
46.790	6.131	52.921	13.848	6.114	9.322	15.436	8.967	36.998	45.965	318.354	

segue TAV. 8 — Popolazione residente attiva in condizione professionale,

B —

Codice dei Comuni	COMUNI	AGRICOL- TURA RAMO 0	INDUSTRIE						
			RAMO 1			RAMO 2	RAMO 3	RAMO 4	RAMO 5
			1. A	1. B	TOTALE				
001	ABBADIA LARIANA	50	4	3	7	35	314	110	71
002	AIRUNO	31	1	5	6	78	228	73	62
003	ALBAVILLA	33	2	10	12	48	335	295	194
004	ALBESE CON CASSANO	38	1	6	7	88	177	235	132
005	ALBIOLO	6	—	2	2	40	104	93	144
006	ALSERIO	8	1	1	2	19	73	55	24
007	ALZATE BRIANZA	23	1	8	9	31	145	362	121
008	ANNONE DI BRIANZA	21	—	—	—	36	139	47	64
009	ANZANO DEL PARCO	18	—	3	3	9	70	131	28
010	APPIANO GENTILE	72	1	12	13	80	165	629	243
011	ARREGNO	6	—	2	2	5	12	7	21
012	AROSIO	24	—	11	11	26	114	606	50
013	ASSO	33	1	2	3	29	226	121	77
014	BALLABIO	25	—	5	5	46	177	47	80
015	BARNI	3	1	—	1	4	16	20	32
016	BARZAGO	11	—	5	5	37	168	143	59
017	BARZANO'	19	1	6	7	57	328	246	87
018	BARZIO	24	—	4	4	—	35	31	80
019	BELLAGIO	102	—	8	8	34	110	47	117
020	BELLANO	26	2	13	15	17	121	218	113
021	BENE LARIO	7	—	5	5	—	9	11	23
022	BEREGAZZO CON FIGLIARO	13	1	3	4	71	78	167	93
023	BINAGO	26	—	1	1	62	157	191	247
024	BIZZARONE	15	—	2	2	7	33	66	72
025	BLESSAGNO	7	—	1	1	—	3	6	14
026	BLEVIO	4	1	3	4	3	34	74	56
027	BOSISIO PARINI	24	1	5	6	40	288	106	59
028	BREGNANO	17	3	7	10	29	235	301	124
029	BRENNA	9	—	4	4	4	41	227	51
030	BRIENNO	3	—	—	—	5	23	25	16
031	BRIVIO	38	4	10	14	84	303	177	121
032	BRUNATE	10	2	2	4	10	53	56	64
033	BULCIAGO	8	—	5	5	95	138	197	70
034	BULGAROGRASSO	14	—	—	—	26	77	283	103
035	CABIATE	14	—	2	2	27	106	1.201	81
036	CADORAGO	29	1	7	8	58	170	497	165
037	CAGLIO	8	—	—	—	4	17	12	29
038	CAGNO	3	—	—	—	25	99	97	90
039	CALCO	25	2	15	17	66	233	135	84
040	CAMPIONE D'ITALIA	9	2	—	2	3	26	24	22
041	CANTU'	124	5	46	51	451	1.730	3.950	888
042	CANZO	34	1	4	5	67	331	165	114
043	CAPIAGO INTIMIANO	37	3	7	10	49	110	402	110
044	CARATE URIO	6	—	2	2	16	58	67	40
045	CARBONATE	20	—	5	5	62	156	92	140
046	CARIMATE	25	2	5	7	49	185	277	36
047	CARLAZZO	42	—	5	5	7	58	84	218
048	CARUGO	39	—	2	2	35	118	745	104
049	CASARGO	23	—	1	1	11	39	60	41
050	CASASCO D'INTELVI	17	—	2	2	—	2	7	35
051	CASATENOVO	67	5	14	19	183	545	1.066	127
052	CASLINO D'ERBA	7	—	1	1	24	178	29	61
053	CASNATE CON BERNATE	17	1	6	7	46	97	281	80
054	CASSAGO BRIANZA	27	—	9	9	75	384	216	107
055	CASSINA RIZZARDI	35	2	4	6	26	49	170	58
056	CASSINA VALSASSINA	12	—	1	1	3	11	7	41
057	CASTELLO DI BRIANZA	20	—	7	7	59	187	87	56
058	CASTELMARTE	7	—	2	2	6	60	38	59
059	CASTELNUOVO BOZZENTE	15	—	—	—	9	29	42	12
060	CASTIGLIONE D'INTELVI	10	—	—	—	—	19	22	42
061	CAVALLASCA	24	—	9	9	37	65	141	93
062	CAVARGNA	27	—	—	—	—	2	5	69

per sesso e ramo di attività economica

MASCHI

COMMERCIO RAMO 6			TRASPORTI E COMU- NICAZIONI RAMO 7	CREDITO E ASSICURAZIONE, SERVIZI ALLE IMPRESE, NOLEGGIO RAMO 8			PUBBLICA AMMINISTRAZIONE; SERVIZI PUBBLICI E PRIVATI RAMO 9			TOTALE	Codice dei Comuni
6. A	6. B	TOTALE		8. A	8. B	TOTALE	9. A	9. B	TOTALE		
91	18	109	49	9	12	21	22	46	68	834	001
71	16	87	53	12	7	19	14	26	40	677	002
178	41	219	72	26	29	55	25	104	129	1.392	003
129	48	177	39	15	23	38	33	78	111	1.042	004
54	13	67	20	8	8	16	9	18	27	519	005
18	13	31	4	2	1	3	3	3	6	225	006
131	38	169	30	9	13	22	28	48	76	988	007
51	12	63	34	4	2	6	4	13	17	427	008
34	11	45	17	4	8	12	2	28	30	363	009
192	31	223	61	28	42	70	30	96	126	1.682	010
67	18	85	8	6	5	11	24	13	37	194	011
77	29	106	25	11	24	35	11	39	50	1.047	012
76	10	86	48	12	17	29	16	44	60	712	013
95	12	107	30	7	12	19	9	18	27	563	014
13	3	16	11	—	3	3	1	2	3	109	015
61	26	87	36	3	7	10	3	19	22	578	016
150	32	182	53	29	38	67	11	63	74	1.120	017
72	15	87	31	10	7	17	11	18	29	338	018
255	12	267	59	13	22	35	25	75	100	879	019
132	30	162	45	12	17	29	27	73	100	846	020
15	3	18	2	1	—	1	2	3	5	81	021
59	19	78	22	7	8	15	13	23	36	577	022
83	31	114	28	7	13	20	15	29	44	890	023
46	9	55	12	1	6	7	15	10	25	294	024
11	3	14	—	—	2	2	2	3	5	52	025
79	12	91	20	2	12	14	19	39	58	358	026
99	22	121	24	8	11	19	11	43	54	741	027
112	36	148	40	12	11	23	9	33	42	969	028
32	10	42	12	5	3	8	2	10	12	410	029
19	3	22	9	—	—	—	2	5	7	110	030
99	24	123	81	15	19	34	17	48	65	1.040	031
88	2	90	39	32	37	69	29	26	55	450	032
65	15	80	12	6	6	12	6	33	39	656	033
62	20	82	16	7	9	16	9	20	29	646	034
116	25	141	26	33	15	48	9	47	56	1.702	035
193	58	251	65	29	36	65	26	60	86	1.394	036
13	—	13	2	2	5	7	2	4	6	98	037
34	5	39	10	4	4	8	1	8	9	380	038
102	15	117	43	22	20	42	5	40	45	807	039
111	3	114	16	13	34	47	100	278	378	641	040
1.239	246	1.485	364	203	281	484	243	587	830	10.357	041
158	17	175	69	37	35	72	24	68	92	1.124	042
152	43	195	58	18	35	53	58	66	124	1.148	043
33	6	39	24	5	4	9	9	26	35	296	044
72	10	82	26	3	10	13	8	15	23	619	045
102	22	124	39	17	31	48	10	40	50	840	046
75	38	113	22	4	5	9	19	22	41	599	047
150	33	183	34	22	20	42	9	43	52	1.354	048
22	6	28	14	5	5	10	15	11	26	253	049
8	2	10	6	2	4	6	5	5	10	95	050
302	69	371	116	65	52	117	25	215	240	2.851	051
37	9	46	14	12	2	14	4	12	16	390	052
94	28	122	65	25	26	51	34	67	101	867	053
85	30	115	26	11	12	23	5	49	54	1.036	054
62	14	76	20	5	14	19	12	33	45	504	055
17	2	19	4	2	4	6	3	3	6	110	056
59	2	61	17	3	8	11	3	9	12	517	057
30	4	34	11	8	6	14	4	6	10	241	058
11	6	17	6	1	3	4	2	3	5	139	059
19	6	25	15	3	4	7	3	8	11	151	060
81	21	102	62	10	15	25	57	31	88	646	061
7	2	9	2	—	4	4	3	1	4	122	062

segue TAV. 8 — Popolazione residente attiva in condizione professionale,

B —

Codice dei Comuni	COMUNI	AGRICOLTURA RAMO 0	INDUSTRIE						
			RAMO 1			RAMO 2	RAMO 3	RAMO 4	RAMO 5
			1. A	1. B	TOTALE				
063	CERANO D'INTELVI	8	—	—	—	1	4	14	42
064	CERMENATE	51	1	6	7	97	304	682	361
065	CERNOBBIO	18	4	19	23	100	254	531	214
066	CERNUSCO LOMBARDONE	22	3	17	20	80	234	143	41
067	CESANA BRIANZA	12	—	7	7	44	260	61	91
068	CIRIMIDO	17	—	—	—	33	83	149	35
069	CIVATE	4	—	6	6	75	445	69	66
070	CIVENNA	20	1	1	2	1	19	21	44
071	CLAINO CON OSTENO	8	1	2	3	11	9	13	77
072	COLICO	83	1	32	33	58	290	169	233
073	COLLE BRIANZA	22	—	5	5	28	85	42	72
074	COLONNO	24	—	1	1	—	19	17	36
075	COMO	369	42	207	249	911	1.858	4.656	1.563
076	CONSIGLIO DI RUMO	27	—	—	—	6	108	37	72
077	CORRIDO	14	—	5	5	1	10	10	80
078	CORTENOVA	6	2	3	5	12	198	53	27
079	COSTA MASNAGA	20	—	3	3	43	298	430	102
080	CRANDOLA VALSASSINA	4	—	1	1	2	20	21	7
081	CREMELLA	28	—	5	5	18	141	56	27
082	CREMENO	11	1	1	2	4	20	12	49
083	CREMIA	23	—	5	5	5	59	23	53
084	CUCCIAGO	23	1	17	18	24	145	205	72
085	CUSINO	—	—	2	2	3	4	3	45
086	DERVIO	20	—	7	7	43	281	85	73
087	DIZZASCO	8	—	3	3	4	13	9	17
088	DOLZAGO	14	—	1	1	72	156	126	54
089	DOMASO	23	—	12	12	3	124	28	40
090	DONGO	22	1	3	4	20	461	66	95
091	DORIO	4	—	—	—	3	29	24	13
092	DOSSO DEL LIRO	35	—	—	—	3	20	9	35
093	DREZZO	6	1	2	3	9	34	82	39
094	ELLO	8	—	4	4	23	70	22	19
095	ERBA	128	7	53	60	283	1.171	649	390
096	ESINO LARIO	25	—	2	2	1	50	11	59
097	EUPILIO	28	1	2	3	44	143	56	93
098	FAGGETO LARIO	25	1	2	3	6	48	47	43
099	FALOPPIO	27	—	2	2	21	113	234	178
100	FENEGRO'	27	—	4	4	35	92	174	67
101	FIGINO SERENZA	19	—	1	1	66	287	456	96
102	FINO MORNASCO	103	3	23	26	105	286	723	184
103	GALBIATE	51	2	17	19	123	734	158	182
104	GARBAGNATE MONASTERO	15	—	1	1	34	203	112	37
105	GARLATE	5	2	6	8	45	263	36	47
106	GARZENO	35	—	—	—	11	198	16	52
107	GERA LARIO	30	1	3	4	11	59	17	45
108	GERMASINO	7	—	—	—	—	44	7	5
109	GIRONICO	35	6	3	9	22	29	129	50
110	GRANDATE	17	2	7	9	38	114	204	79
111	GRANDOLA ED UNITI	25	1	5	6	5	52	26	76
112	GRAVEDONA	37	1	9	10	9	202	71	112
113	GRIANTE	17	—	1	1	1	9	35	18
114	GUANZATE	29	2	5	7	26	199	353	110
115	IMBERSAGO	16	1	5	6	35	122	72	29
116	INTROBIO	16	—	35	35	3	64	88	22
117	INTROZZO	—	—	—	—	1	17	1	14
118	INVERIGO	38	6	12	18	74	289	935	186
119	LAGLIO	15	1	5	6	22	22	47	47
120	LAINO	8	—	1	1	2	10	8	71
121	LAMBRUGO	12	—	1	1	27	53	161	50
122	LANZO D'INTELVI	22	2	1	3	7	32	43	84
123	LASNIGO	4	2	—	2	8	36	14	15
124	LECCO	189	25	126	151	1.113	4.463	808	630

per sesso e ramo di attività economica

MASCHI

COMMERCIO RAMO 6			TRASPORTI E COMU- NICAZIONI RAMO 7	CREDITO E ASSICURAZIONE, SERVIZI ALLE IMPRESE, NOLEGGIO RAMO 8			PUBBLICA AMMINISTRAZIONE; SERVIZI PUBBLICI E PRIVATI RAMO 9			TOTALE	Codice dei Comuni
6. A	6. B	TOTALE		8. A	8. B	TOTALE	9. A	9. B	TOTALE		
13	1	14	5	—	1	1	3	5	8	97	063
231	64	295	91	37	68	105	34	84	118	2.111	064
277	61	338	157	46	88	134	110	109	219	1.988	065
113	14	127	69	30	30	60	17	59	76	872	066
43	6	49	11	5	7	12	11	12	23	570	067
80	11	91	18	13	—	13	3	15	18	457	068
73	13	86	24	10	9	19	11	33	44	838	069
37	3	40	6	9	6	15	6	6	12	180	070
18	5	23	11	4	2	6	2	4	6	167	071
194	53	247	168	23	21	44	38	61	99	1.424	072
27	5	32	13	6	3	9	1	11	12	320	073
35	2	37	7	2	1	3	1	15	16	160	074
4.308	594	4.902	2.258	1.017	1.416	2.433	2.054	2.637	4.691	23.890	075
22	17	39	10	2	3	5	2	6	8	312	076
31	1	32	4	1	2	3	7	1	8	167	077
23	4	27	6	4	2	6	3	10	13	353	078
107	28	135	22	9	13	22	11	40	51	1.126	079
4	2	6	4	—	1	1	—	1	1	67	080
39	9	48	10	3	4	7	9	13	22	362	081
50	10	60	10	5	9	14	8	13	21	203	082
15	5	20	10	1	3	4	4	2	6	208	083
57	11	68	26	4	10	14	8	30	38	633	084
11	3	14	1	2	1	3	3	—	3	78	085
85	16	101	44	6	9	15	12	42	54	723	086
6	3	9	1	5	6	11	6	3	9	84	087
47	11	58	23	5	4	9	3	29	32	545	088
65	7	72	15	7	11	18	12	12	24	359	089
84	27	111	28	14	9	23	28	58	86	916	090
5	1	6	7	—	1	1	2	1	3	90	091
7	—	7	—	—	1	1	—	2	2	112	092
35	7	42	13	1	7	8	16	11	27	263	093
22	3	25	4	3	3	6	3	8	11	192	094
569	140	709	221	132	132	264	128	273	401	4.276	095
35	3	38	8	1	8	9	6	5	11	214	096
62	8	70	23	6	11	17	7	28	35	512	097
36	8	44	24	8	7	15	6	27	33	288	098
104	18	122	72	6	15	21	24	30	54	844	099
91	13	104	22	16	5	21	10	28	38	584	100
109	27	136	24	12	9	21	12	44	56	1.162	101
258	58	316	97	24	68	92	59	106	165	2.097	102
226	65	291	100	35	35	70	34	96	130	1.858	103
28	10	38	8	6	2	8	2	11	13	469	104
106	23	129	42	21	13	34	9	22	31	640	105
27	6	33	9	1	5	6	9	7	16	376	106
42	4	46	20	3	6	9	9	8	17	258	107
4	2	6	3	—	1	1	2	2	4	77	108
51	9	60	39	4	23	27	9	22	31	431	109
98	25	123	46	25	23	48	20	39	59	737	110
44	8	52	10	10	4	14	13	14	27	293	111
91	14	105	31	11	13	24	16	53	69	670	112
57	6	63	21	4	3	7	13	25	38	210	113
132	34	166	26	9	31	40	18	63	81	1.037	114
46	11	57	22	8	14	22	4	32	36	417	115
68	5	73	19	5	5	10	12	17	29	359	116
2	2	4	1	—	2	2	—	2	2	42	117
226	63	289	79	49	47	96	21	94	115	2.119	118
32	12	44	15	2	6	8	18	15	33	259	119
15	5	20	6	2	3	5	4	5	9	140	120
74	20	94	20	30	15	45	7	27	34	497	121
59	18	77	35	10	14	24	32	28	60	387	122
9	5	14	11	—	1	1	1	2	3	108	123
1.963	313	2.276	770	491	471	962	407	1.122	1.529	12.891	124

segue TAV. 8 — Popolazione residente attiva in condizione professionale,

Codice dei Comuni	COMUNI	AGRICOLTURA RAMO 0	INDUSTRIE						
			RAMO 1			RAMO 2	RAMO 3	RAMO 4	RAMO 5
			1. A	1. B	TOTALE				
125	LENNO	31	—	2	2	7	105	49	82
126	LEZZENO	25	—	—	—	9	226	29	61
127	LIERNA	15	—	4	4	14	136	41	42
128	LIMIDO COMASCO	21	—	4	4	23	63	192	75
129	LIPOMO	20	1	18	19	51	137	334	130
130	LIVO	15	—	1	1	2	27	2	11
131	LOCATE VARESINO	17	1	7	8	53	239	164	151
132	LOMAGNA	17	3	3	6	112	329	183	50
133	LOMAZZO	42	4	29	33	195	419	441	145
134	LONGONE AL SEGRINO	9	—	4	4	11	90	43	57
135	LUISAGO	10	4	19	23	18	52	229	28
136	LURAGO D'ERBA	26	2	25	27	82	230	298	124
137	LURAGO MARINONE	12	—	2	2	14	68	198	90
138	LURATE CACCIVIO	67	8	25	33	141	255	945	309
139	MAGREGLIO	11	—	—	—	—	4	7	20
140	MALGRATE	13	3	21	24	80	312	90	59
141	MANDELLO DEL LARIO	51	1	19	20	291	1.163	194	189
142	MARGNO	6	—	1	1	2	8	21	21
143	MARIANO COMENSE	92	6	14	20	150	492	2.686	471
144	MASLIANICO	5	1	7	8	35	218	221	53
145	MENAGGIO	31	—	14	14	7	104	73	77
146	MERATE	80	8	38	46	251	916	586	263
147	MERONE	17	2	10	12	178	155	211	65
148	MEZZEGRA	27	—	2	2	4	52	21	58
149	MISSAGLIA	93	1	5	6	74	554	368	148
150	MOGGIO	2	—	2	2	1	12	2	33
151	MOLTENO	14	1	—	1	28	275	207	44
152	MOLTRASIO	8	1	11	12	16	62	113	89
153	MONGUZZO	8	—	1	1	57	88	33	28
154	MONTANO LUCINO	29	2	11	13	35	125	273	135
155	MONTEMEZZO	9	10	2	12	7	8	4	19
247	MONTEVECCHIA	29	2	7	9	44	142	87	44
156	MONTICELLO BRIANZA	45	—	4	4	75	348	209	103
157	MONTORFANO	26	—	3	3	17	53	129	78
158	MORTERONE	6	—	—	—	—	—	1	3
159	MOZZATE	32	1	13	14	91	383	243	239
160	MUSSO	3	—	—	—	1	120	19	69
161	NESSO	15	—	3	3	20	42	41	54
162	NIBIONNO	10	—	6	6	51	214	295	99
163	NOVEDRATE	21	4	—	4	33	126	280	52
164	OGGIONO	35	2	13	15	188	696	180	157
165	OLGIATE COMASCO	64	3	25	28	124	385	736	443
166	OLGIATE MOLGORA	65	2	15	17	74	448	181	110
167	OLGINATE	31	1	17	18	150	849	148	130
168	OLIVETO LARIO	12	—	3	3	11	80	27	25
169	OLTRONA DI SAN MAMETTE	21	—	2	2	21	50	188	41
170	ORSENIGO	20	—	2	2	10	105	164	80
171	OSNAGO	15	1	14	15	45	329	214	52
172	OSSUCCIO	39	—	1	1	3	34	27	50
173	PADERNO D'ADDA	21	1	62	63	45	196	102	61
174	PAGNONA	1	—	1	1	3	29	7	90
175	PARE'	10	—	—	—	17	26	95	51
176	PARLASCO	1	—	—	—	—	23	2	8
177	PASTURO	68	—	6	6	13	67	98	75
178	PEGLIO	18	—	2	2	—	9	—	15
179	PELLIO INTELVI	23	—	—	—	3	11	13	66
180	PEREGO	23	—	5	5	31	115	35	39
181	PERLEDO	4	—	3	3	5	50	18	52
182	PESCAATE	5	2	7	9	50	165	51	27
183	PIANELLO DEL LARIO	16	—	3	3	3	76	21	64
184	PIGRA	1	—	1	1	5	3	15	45
185	PLESIO	5	—	—	—	2	34	43	64

per sesso e ramo di attività economica

MASCHI

COMMERCIO RAMO 6			TRASPORTI E COMU- NICAZIONI RAMO 7	CREDITO E ASSICURAZIONE, SERVIZI ALLE IMPRESE, NOLEGGIO RAMO 8			PUBBLICA AMMINISTRAZIONE; SERVIZI PUBBLICI E PRIVATI RAMO 9			TOTALE	Codice dei Comuni
6. A	6. B	TOTALE		8. A	8. B	TOTALE	9. A	9. B	TOTALE		
64	14	78	15	8	19	27	17	22	39	435	125
75	8	83	44	14	7	21	5	16	21	519	126
63	14	77	30	6	11	17	3	15	18	394	127
45	10	55	25	14	5	19	5	12	17	494	128
260	74	334	110	63	51	114	112	126	238	1.487	129
2	1	3	—	—	—	—	—	2	2	63	130
89	24	113	58	7	25	32	6	54	60	895	131
84	8	92	57	25	30	55	11	53	64	965	132
298	49	347	116	30	49	79	37	86	123	1.940	133
54	14	68	13	6	10	16	3	18	21	332	134
73	10	83	32	9	11	20	10	26	36	531	135
166	18	184	53	23	29	52	22	62	84	1.160	136
26	13	39	9	7	9	16	3	16	19	467	137
333	71	404	104	32	72	104	71	112	183	2.545	138
21	1	22	6	—	1	2	2	2	4	75	139
159	32	191	78	21	35	56	46	88	134	1.037	140
285	34	319	129	50	74	124	43	130	173	2.653	141
16	2	18	4	2	5	7	3	6	9	97	142
517	114	631	160	96	127	223	81	241	322	5.247	143
131	35	166	150	16	11	27	43	54	97	980	144
167	28	195	56	25	27	52	102	72	174	783	145
606	105	711	129	140	106	246	113	281	394	3.622	146
83	33	116	42	11	13	24	17	36	53	873	147
39	3	42	15	3	3	6	8	13	21	248	148
237	44	281	96	17	25	42	23	154	177	1.839	149
30	1	31	16	2	3	5	2	5	7	111	150
73	19	92	31	10	8	18	3	29	32	742	151
72	16	88	53	15	13	28	10	39	49	518	152
39	11	50	16	6	5	11	5	20	25	317	153
134	30	164	62	12	18	30	27	73	100	966	154
6	1	7	3	1	1	2	—	2	2	73	155
64	14	78	22	14	14	28	9	22	31	514	247
124	24	148	29	21	26	47	25	64	89	1.097	156
79	19	98	21	13	18	31	25	57	82	538	157
2	—	2	1	—	—	—	—	—	—	13	158
160	39	199	55	30	27	57	34	85	119	1.432	159
20	9	29	9	1	2	3	4	4	8	261	160
75	9	84	46	16	7	23	13	12	25	353	161
75	21	96	18	8	10	18	5	15	20	827	162
60	15	75	15	4	4	8	8	19	27	641	163
245	60	305	66	35	63	98	39	112	151	1.891	164
322	87	409	104	38	61	99	77	102	179	2.571	165
131	35	166	95	33	23	56	15	63	78	1.290	166
213	34	247	101	26	22	48	32	72	104	1.826	167
35	2	37	14	5	7	12	7	16	23	244	168
34	19	53	17	1	7	8	7	25	32	433	169
60	9	69	20	9	6	15	9	27	36	521	170
133	9	142	59	32	14	46	11	38	49	966	171
45	1	46	13	8	7	15	5	15	20	248	172
84	14	98	37	13	14	27	6	28	34	684	173
19	5	24	5	—	2	2	2	5	7	169	174
48	21	69	33	3	2	5	18	12	30	336	175
1	—	1	2	—	—	—	1	2	3	40	176
32	8	40	12	3	3	6	4	8	12	397	177
5	—	5	—	—	—	—	2	1	3	52	178
16	13	29	6	1	3	4	9	20	29	184	179
40	20	60	18	2	6	8	3	12	15	349	180
14	7	21	8	1	4	5	9	8	17	183	181
97	20	117	27	20	18	38	8	22	30	519	182
21	6	27	12	1	3	4	4	8	12	238	183
19	8	27	2	3	2	5	4	5	9	113	184
21	5	26	18	6	7	13	6	5	11	216	185

segue TAV. 8 — Popolazione residente attiva in condizione professionale,

B —

Codice dei Comuni	COMUNI	AGRICOLTURA RAMO 0	INDUSTRIE						
			RAMO 1			RAMO 2	RAMO 3	RAMO 4	RAMO 5
			1. A	1. B	TOTALE				
186	POGNANA LARIO	2	—	3	3	12	34	38	49
187	PONNA	13	—	1	1	6	8	7	40
188	PONTE LAMBRO	12	1	12	13	109	259	183	104
189	PORLEZZA	29	4	6	10	30	72	92	282
190	PREMANA	—	—	5	5	1	467	62	28
191	PRIMALUNA	27	1	12	13	13	208	75	64
192	PROSERPIO	7	1	—	1	13	65	11	20
193	PUSIANO	4	1	3	4	47	97	32	15
194	RAMPONIO VERNA	13	—	—	—	2	13	1	47
195	REZZAGO	2	—	—	—	5	26	8	16
196	ROBBIATE	18	—	42	42	109	383	147	110
197	RODERO	6	—	—	—	8	39	51	87
198	ROGENO	31	1	10	11	34	195	134	57
199	RONAGO	15	—	1	1	14	30	95	64
200	ROVAGNATE	26	—	7	7	28	215	85	43
201	ROVELLASCA	46	2	6	8	61	379	394	107
202	ROVELLO PORRO	30	4	14	18	63	387	287	111
203	SALA COMACINA	13	—	1	1	1	19	15	20
204	SAN BARTOLOMEO VAL CAVARGNA	4	—	3	3	2	8	22	230
205	SAN FEDELE INTELVI	53	—	6	6	5	14	21	94
206	SAN FERMO DELLA BATTAGLIA	21	1	19	20	50	92	223	81
207	SAN NAZZARO VAL CAVARGNA	13	—	1	1	1	9	3	104
208	SANT'ABBONDIO	6	—	—	—	4	45	9	67
209	SANTA MARIA HOE'	22	—	1	1	20	157	95	44
210	SANTA MARIA REZZONICO	14	—	2	2	6	59	21	100
211	SCHIGNANO	22	—	—	—	2	37	24	103
212	SENNA COMASCO	17	2	7	9	19	73	111	49
213	SIRONE	27	—	—	—	39	219	84	90
214	SIRTORI	29	2	2	4	41	168	120	55
215	SOLBIATE	14	2	3	5	88	98	64	103
216	SORICO	37	—	6	6	19	58	27	108
217	SORMANO	9	—	1	1	1	16	44	30
218	STAZZONA	20	—	1	1	3	86	14	42
219	SUEGLIO	6	—	—	—	1	10	6	24
220	SUELLO	10	—	5	5	54	159	43	30
221	TACENO	9	—	1	1	—	35	17	14
222	TAVERNERIO	22	1	7	8	33	213	397	157
223	TORNO	5	—	3	3	4	44	49	30
224	TREMENICO	4	—	1	1	27	26	—	23
225	TREMEZZO	35	—	2	2	4	54	32	76
226	TREZZONE	16	—	—	—	—	7	3	19
227	TURATE	31	2	6	8	125	663	350	197
228	UGGIATE-TREVANO	31	1	3	4	19	91	257	146
229	VALBRONA	14	1	1	2	27	200	76	85
230	VALGREGHENTINO	18	2	9	11	84	350	50	51
231	VALMADRERA	32	19	27	46	307	1.166	224	172
232	VALMOREA	10	1	1	2	34	82	118	165
233	VAL REZZO	13	—	1	1	5	1	2	40
234	VALSOLDA	22	—	—	—	9	53	57	175
235	VARENNA	8	—	2	2	14	51	16	27
236	VELESO	9	—	—	—	8	8	14	11
237	VENDROGNO	13	—	1	1	1	20	10	14
238	VENIANO	19	1	1	2	16	74	239	77
239	VERCANA	36	—	6	6	1	55	15	48
240	VERDERIO INFERIORE	14	1	6	7	30	130	92	51
241	VERDERIO SUPERIORE	10	—	7	7	27	115	61	41
242	VERTEMATE CON MINOPRIO	35	2	5	7	27	170	285	91
243	VESTRENO	1	—	—	—	1	13	7	33
244	VIGANO'	5	—	1	1	23	123	115	32
245	VILLA GUARDIA	22	1	8	9	104	191	484	219
246	ZELBIO	7	—	—	—	4	—	1	15
	TOTALE PROVINCIA	6.017	309	1.817	2.126	11.396	45.323	46.427	23.019

per sesso e ramo di attività economica

M A S C H I

COMMERCIO RAMO 6			TRASPORTI E COMU- NICAZIONI RAMO 7	CREDITO E ASSICURAZIONE, SERVIZI ALLE IMPRESE, NOLEGGIO RAMO 8			PUBBLICA AMMINISTRAZIONE; SERVIZI PUBBLICI E PRIVATI RAMO 9			TOTALE	Codice dei Comuni
6. A	6. B	TOTALE		8. A	8. B	TOTALE	9. A	9. B	TOTALE		
36	8	44	18	4	5	9	4	5	9	218	186
3	—	3	6	1	3	4	1	1	2	90	187
94	29	123	41	23	15	38	22	49	71	953	188
191	62	253	40	17	21	38	50	64	114	960	189
32	2	34	9	3	5	8	5	13	18	632	190
30	12	42	9	10	6	16	2	6	8	475	191
21	6	27	7	8	3	11	5	14	19	181	192
45	8	53	10	4	2	6	4	18	22	290	193
11	5	16	2	—	—	—	2	4	6	100	194
15	—	15	1	4	—	4	5	2	7	84	195
126	32	158	70	27	23	50	15	72	87	1.174	196
30	5	35	14	2	4	6	28	12	40	286	197
63	14	77	26	10	5	15	9	20	29	609	198
32	10	42	40	3	5	8	44	19	63	372	199
69	16	85	24	10	7	17	5	28	33	563	200
191	22	213	70	24	44	68	18	70	88	1.434	201
341	30	371	88	26	22	48	18	62	80	1.483	202
51	1	52	8	3	—	3	2	10	12	144	203
23	3	26	3	3	3	6	15	3	18	322	204
64	23	87	24	9	11	20	18	26	44	368	205
159	45	204	68	29	35	64	49	74	123	946	206
16	6	22	4	1	—	1	1	4	5	163	207
36	3	39	5	2	1	3	14	5	19	197	208
43	7	50	34	6	5	11	4	6	10	444	209
56	8	64	6	1	2	3	20	10	30	305	210
34	1	35	9	2	8	10	8	6	14	256	211
37	8	45	21	4	7	11	19	23	42	397	212
41	13	54	29	3	4	7	9	14	23	572	213
51	16	67	19	14	16	30	4	26	30	563	214
53	15	68	26	6	9	15	9	25	34	515	215
34	11	45	17	1	2	3	5	7	12	332	216
18	4	22	13	—	1	1	5	4	9	146	217
8	4	12	8	—	1	1	6	4	10	197	218
6	—	6	—	—	3	3	1	1	2	58	219
35	6	41	9	2	3	5	4	9	13	369	220
6	1	7	15	3	1	4	2	1	3	105	221
196	40	236	86	42	32	74	46	115	161	1.387	222
67	6	73	33	5	9	14	9	18	27	282	223
6	4	10	5	1	1	2	—	2	2	100	224
78	7	85	17	6	5	11	10	20	30	346	225
1	—	1	—	—	—	—	2	—	2	48	226
244	46	290	112	33	42	75	39	59	98	1.949	227
130	51	181	73	10	9	19	25	45	70	891	228
59	16	75	23	10	5	15	8	19	27	544	229
59	20	79	32	8	9	17	7	30	37	729	230
338	72	410	137	51	46	97	52	127	179	2.770	231
55	19	74	26	4	18	22	8	15	23	556	232
3	1	4	—	—	—	—	3	—	3	69	233
88	21	109	21	17	10	27	57	22	79	552	234
32	5	37	30	6	3	9	8	8	16	210	235
11	—	11	4	1	—	1	4	3	7	73	236
7	4	11	6	—	—	—	3	8	11	87	237
53	12	65	14	2	5	7	8	22	30	543	238
30	1	31	1	—	1	1	5	3	8	202	239
39	5	44	14	6	5	11	8	14	22	415	240
37	16	53	14	8	7	15	1	15	16	359	241
91	19	110	31	9	10	19	10	43	53	828	242
9	5	14	5	—	2	2	—	3	3	79	243
20	11	31	6	3	8	11	3	14	17	364	244
220	48	268	93	21	36	57	34	77	111	1.558	245
22	—	22	2	1	1	2	1	4	5	58	246
27.565	5.526	33.091	11.293	4.619	5.602	10.221	6.514	12.638	19.152	208.065	

segue TAV. 8 — Popolazione residente attiva in condizione professionale,

C —

Codice dei Comuni	COMUNI	AGRICOL- TURA RAMO 0	INDUSTRIE						
			RAMO 1			RAMO 2	RAMO 3	RAMO 4	RAMO 5
			1. A	1. B	TOTALE				
001	ABBADIA LARIANA	16	—	1	1	10	66	130	2
002	AIRUNO	3	1	2	3	10	112	86	3
003	ALBAVILLA	6	—	3	3	25	69	244	7
004	ALBESE CON CASSANO	3	1	—	1	7	26	222	3
005	ALBIOLO	1	—	1	1	12	50	155	3
006	ALSERIO	4	—	—	—	—	14	43	1
007	ALZATE BRIANZA	7	—	—	—	16	26	257	7
008	ANNONE DI BRIANZA	7	—	—	—	11	32	51	2
009	ANZANO DEL PARCO	3	—	—	—	4	27	75	3
010	APPIANO GENTILE	11	1	1	2	24	54	550	5
011	ARREGNO	1	—	—	—	1	1	6	1
012	AROSIO	2	—	2	2	14	35	234	4
013	ASSO	8	—	1	1	11	66	121	3
014	BALLABIO	6	—	—	—	6	54	52	9
015	BARNI	—	—	—	—	4	3	19	—
016	BARZAGO	—	—	—	—	9	19	132	—
017	BARZANO'	3	—	—	—	12	80	191	3
018	BARZIO	7	—	—	—	—	3	21	2
019	BELLAGIO	13	—	—	—	26	27	23	2
020	BELLANO	14	1	2	3	5	32	174	8
021	BENE LARIO	3	—	—	—	1	1	12	1
022	BEREGAZZO CON FIGLIARO	4	—	—	—	34	56	155	4
023	BINAGO	5	—	—	—	49	69	212	4
024	BIZZARONE	6	1	1	2	2	3	72	3
025	BLESSAGNO	3	—	—	—	—	2	3	—
026	BLEVIO	—	1	—	1	7	15	42	2
027	BOSISIO PARINI	4	—	—	—	4	81	95	7
028	BREGNANO	4	—	2	2	17	84	293	8
029	BRENNA	2	—	—	—	2	6	149	1
030	BRIENNO	—	—	—	—	3	2	17	—
031	BRIVIO	11	1	1	2	37	109	123	9
032	BRUNATE	3	—	—	—	1	3	40	3
033	BULCIAGO	4	1	—	1	16	25	172	7
034	BULGAROGROSSO	5	—	—	—	8	39	256	2
035	CABIATE	3	—	3	3	10	31	358	7
036	CADORAGO	7	—	—	—	37	61	421	7
037	CAGLIO	—	—	—	—	—	2	16	1
038	CAGNO	4	—	—	—	5	39	127	5
039	CALCO	9	—	2	2	16	84	112	7
040	CAMPIONE D'ITALIA	—	2	—	2	3	4	15	1
041	CANTU'	36	—	10	10	98	465	1.866	44
042	CANZO	3	—	3	3	16	111	136	6
043	CAPIAGO INTIMIANO	9	—	—	—	17	24	249	8
044	CARATE URIO	—	—	—	—	6	3	40	1
045	CARBONATE	8	—	—	—	49	45	111	3
046	CARIMATE	2	—	—	—	10	49	127	1
047	CARLAZZO	25	—	—	—	8	5	90	3
048	CARUGO	5	—	1	1	15	27	348	3
049	CASARGO	31	—	—	—	1	1	25	1
050	CASASCO D'INTELVI	11	—	—	—	—	2	2	—
051	CASATENOVO	19	4	4	8	87	122	509	11
052	CASLINO D'ERBA	2	—	—	—	13	60	31	2
053	CASNATE CON BERNATE	5	—	1	1	7	52	234	4
054	CASSAGO BRIANZA	3	—	—	—	13	179	160	8
055	CASSINA RIZZARDI	4	—	—	—	6	12	193	1
056	CASSINA VALSASSINA	4	1	—	1	1	5	3	2
057	CASTELLO DI BRIANZA	2	—	1	1	20	36	114	5
058	CASTELMARTE	1	—	—	—	4	20	24	2
059	CASTELNUOVO BOZZENTE	2	—	—	—	3	15	34	2
060	CASTIGLIONE D'INTELVI	8	—	—	—	—	7	9	2
061	CAVALLASCA	6	—	1	1	10	18	145	2
062	CAVARGNA	7	—	—	—	1	—	5	—

per sesso e ramo di attività economica

FEMMINE

COMMERCIO RAMO 6			TRASPORTI E COMU- NICAZIONI RAMO 7	CREDITO E ASSICURAZIONE, SERVIZI ALLE IMPRESE, NOLEGGIO RAMO 8			PUBBLICA AMMINISTRAZIONE; SERVIZI PUBBLICI E PRIVATI RAMO 9			TOTALE	Codice dei Comuni
6. A	6. B	TOTALE		8. A	8. B	TOTALE	9. A	9. B	TOTALE		
76	9	85	11	3	8	11	7	88	95	427	001
48	3	51	6	1	3	4	5	48	53	331	002
113	5	118	15	9	35	44	17	172	189	720	003
100	3	103	19	6	18	24	11	115	126	534	004
25	—	25	8	2	3	5	4	40	44	304	005
17	2	19	1	2	4	6	2	17	19	107	006
83	3	86	10	5	16	21	9	73	82	512	007
33	1	34	4	2	6	8	1	24	25	174	008
23	2	25	5	1	7	8	3	33	36	186	009
116	2	118	17	9	33	42	9	190	199	1.022	010
33	—	33	8	3	6	9	5	16	21	81	011
63	3	66	5	9	8	17	7	112	119	498	012
71	2	73	9	5	10	15	1	90	91	398	013
68	—	68	5	3	12	15	6	45	51	266	014
11	—	11	1	1	—	1	3	11	14	53	015
37	—	37	5	4	3	7	4	32	36	245	016
77	2	79	6	10	21	31	11	115	126	531	017
60	—	60	4	—	2	2	3	32	35	134	018
206	3	209	10	1	7	8	3	89	92	410	019
85	2	87	7	5	3	8	5	153	158	496	020
8	1	9	3	1	—	1	—	5	5	36	021
42	1	43	5	2	6	8	5	41	46	355	022
66	—	66	4	1	10	11	7	68	75	495	023
51	1	52	11	1	1	2	2	21	23	176	024
14	2	16	1	—	1	1	—	2	2	28	025
63	2	65	3	2	11	13	3	42	45	193	026
68	5	73	8	2	6	8	5	137	142	422	027
59	2	61	8	3	5	8	4	79	83	568	028
36	3	39	2	1	7	8	1	28	29	238	029
4	—	4	2	1	2	3	—	9	9	40	030
87	5	92	15	8	5	13	7	97	104	515	031
67	1	68	5	11	18	29	16	60	76	228	032
36	1	37	3	2	3	5	1	40	41	311	033
43	3	46	6	2	6	8	3	47	50	420	034
115	4	119	11	16	28	44	12	104	116	702	035
133	5	138	19	11	27	38	15	122	137	865	036
11	—	11	—	1	1	2	1	6	7	39	037
12	—	12	5	1	4	5	4	18	22	224	038
55	3	58	6	3	9	12	2	67	69	375	039
85	1	86	6	15	23	38	7	95	102	257	040
863	34	897	85	68	203	271	86	1.247	1.333	5.105	041
115	1	116	14	9	19	28	16	115	131	564	042
77	2	79	10	10	32	42	11	139	150	588	043
30	1	31	7	3	6	9	5	61	66	163	044
31	—	31	2	2	3	5	6	26	32	286	045
61	6	67	15	7	15	22	5	63	68	361	046
65	3	68	7	7	6	13	3	64	67	286	047
86	1	87	10	14	16	30	9	89	98	624	048
30	—	30	2	—	2	2	5	29	34	127	049
12	—	12	2	3	1	4	2	8	10	43	050
207	6	213	26	20	46	66	18	319	337	1.398	051
25	2	27	4	4	7	11	4	34	38	188	052
60	5	65	11	7	18	25	7	113	120	524	053
78	5	83	5	3	6	9	10	100	110	570	054
26	3	29	5	4	4	8	5	46	51	309	055
12	1	13	1	—	2	2	2	12	14	46	056
29	—	29	2	1	4	5	2	22	24	238	057
13	1	14	5	3	6	9	1	21	22	101	058
7	—	7	1	—	2	2	3	10	13	79	059
25	—	25	2	—	1	1	—	23	23	77	060
51	3	54	12	1	12	13	13	53	66	327	061
13	—	13	—	—	—	—	—	7	7	33	062

segue TAV. 8 — Popolazione residente attiva in condizione professionale,

C —

Codice dei Comuni	COMUNI	AGRICOL- TURA RAMO 0	INDUSTRIE						
			RAMO 1			RAMO 2	RAMO 3	RAMO 4	RAMO 5
			1. A	1. B	TOTALE				
063	CERANO D'INTELVI	5	—	—	—	—	6	27	—
064	CERMENATE	7	1	—	1	27	87	642	26
065	CERNOBBIO	2	1	1	2	25	64	358	6
066	CERNUSCO LOMBARDONE	2	1	1	2	18	95	138	6
067	CESANA BRIANZA	6	1	2	3	6	78	94	4
068	CIRIMIDO	—	1	—	1	10	35	145	3
069	CIVATE	2	—	—	—	37	232	35	6
070	CIVENNA	2	—	1	1	1	4	10	3
071	CLAINO CON OSTENO	—	—	—	—	1	—	9	—
072	COLICO	41	—	1	1	12	88	194	26
073	COLLE BRIANZA	6	—	—	—	10	14	55	5
074	COLONNO	10	—	1	1	—	8	21	—
075	COMO	84	21	60	81	268	472	3.105	99
076	CONSIGLIO DI RUMO	25	—	—	—	2	16	39	2
077	CORRIDO	19	—	—	—	—	2	27	4
078	CORTENOVA	5	—	—	—	5	53	57	2
079	COSTA MASNAGA	4	1	—	1	4	41	349	4
080	CRANDOLA VALSASSINA	13	—	—	—	—	9	7	—
081	CREMELLA	3	—	—	—	5	47	71	2
082	CREMENO	4	—	—	—	1	8	7	—
083	CREMIA	3	—	—	—	1	9	49	1
084	CUCCIAGO	3	—	2	2	5	49	152	4
085	CUSINO	17	—	—	—	—	1	10	1
086	DERVIO	10	—	2	2	14	136	49	5
087	DIZZASCO	4	—	—	—	2	—	3	—
088	DOLZAGO	1	—	—	—	10	28	139	1
089	DOMASO	7	—	1	1	—	11	48	1
090	DONGO	5	—	—	—	5	148	81	5
091	DORIO	—	—	—	—	1	2	44	—
092	DOSSO DEL LIRO	25	—	—	—	—	4	8	—
093	DREZZO	—	—	—	—	2	5	76	1
094	ELLO	2	—	—	—	7	28	23	2
095	ERBA	21	2	8	10	91	336	443	34
096	ESINO LARIO	11	—	—	—	1	23	10	2
097	EUPILIO	4	—	—	—	10	29	60	4
098	FAGGETO LARIO	5	1	—	1	—	11	24	—
099	FALOPPIO	6	—	1	1	10	40	255	3
100	FENEGRO'	10	—	1	1	14	30	169	3
101	FIGINO SERENZA	3	—	1	1	9	77	324	4
102	FINO MORNASCO	24	—	2	2	48	73	624	10
103	GALBIATE	11	—	3	3	35	189	192	10
104	GARBAGNATE MONASTERO	2	—	1	1	8	46	126	1
105	GARLATE	—	—	—	—	8	92	27	5
106	GARZENO	20	—	—	—	8	41	40	2
107	GERA LARIO	22	—	—	—	2	11	13	1
108	GERMASINO	5	—	1	1	—	8	14	—
109	GIRONICO	3	1	—	1	25	2	133	2
110	GRANDATE	5	—	—	—	27	27	181	7
111	GRANDOLA ED UNITI	5	—	—	—	2	7	34	1
112	GRAVEDONA	17	—	—	—	1	34	75	1
113	GRIANTE	2	—	—	—	—	5	19	—
114	GUANZATE	5	—	1	1	21	85	266	7
115	IMBERSAGO	—	—	—	—	12	45	61	1
116	INTROBIO	7	—	1	1	1	16	50	1
117	INTROZZO	1	—	—	—	1	10	3	—
118	INVERIGO	5	—	1	1	25	71	487	14
119	LAGLIO	2	—	—	—	17	4	40	2
120	LAINO	2	—	—	—	—	1	5	2
121	LAMBRUGO	4	1	3	4	9	18	101	5
122	LANZO D'INTELVI	6	—	—	—	—	32	18	1
123	LASNIGO	—	—	—	—	—	7	31	—
124	LECCO	50	6	26	32	249	1.552	511	71

per sesso e ramo di attività economica

FEMMINE

COMMERCIO RAMO 6			TRASPORTI E COMU- NICAZIONI RAMO 7	CREDITO E ASSICURAZIONE, SERVIZI ALLE IMPRESE, NOLEGGIO RAMO 8			PUBBLICA AMMINISTRAZIONE; SERVIZI PUBBLICI E PRIVATI RAMO 9			TOTALE	Codice dei Comuni
6. A	6. B	TOTALE		8. A	8. B	TOTALE	9. A	9. B	TOTALE		
6	—	6	1	—	1	1	1	5	6	52	063
159	5	164	10	13	42	55	21	173	194	1.213	064
238	9	247	45	12	46	58	31	221	252	1.059	065
72	1	73	4	6	23	29	13	126	139	506	066
29	—	29	2	—	3	3	4	37	41	266	067
38	1	39	5	3	—	3	1	35	36	277	068
66	1	67	3	4	21	25	9	57	66	473	069
29	—	29	1	1	4	5	1	28	29	85	070
12	—	12	4	3	—	3	—	5	5	34	071
155	—	155	8	2	7	9	7	161	168	702	072
27	1	28	1	—	3	3	1	16	17	139	073
38	1	39	4	—	—	—	2	35	37	120	074
2.721	81	2.802	615	307	938	1.245	747	4.629	5.376	14.147	075
29	—	29	2	—	1	1	3	49	52	168	076
16	—	16	1	—	1	1	1	15	16	86	077
21	—	21	3	—	1	1	1	28	29	176	078
70	1	71	14	3	5	8	10	96	106	602	079
5	—	5	—	—	—	—	1	—	1	35	080
24	1	25	1	—	2	2	1	13	14	170	081
40	—	40	5	3	7	10	2	19	21	96	082
28	1	29	5	—	1	1	2	21	23	121	083
37	1	38	5	1	8	9	4	52	56	323	084
5	—	5	—	2	—	2	1	6	7	43	085
70	3	73	19	3	6	9	6	96	102	419	086
13	—	13	1	—	—	—	1	9	10	33	087
35	—	35	2	1	3	4	5	38	43	263	088
61	2	63	4	—	5	5	3	50	53	193	089
66	7	73	16	5	9	14	10	128	138	485	090
6	—	6	1	—	—	—	—	5	5	59	091
6	—	6	—	—	—	—	1	10	11	54	092
28	—	28	6	4	2	6	2	17	19	143	093
17	—	17	—	1	2	3	2	17	19	101	094
409	21	430	47	36	92	128	55	604	659	2.199	095
29	—	29	2	—	1	1	3	20	23	102	096
49	—	49	3	1	5	6	3	60	63	228	097
22	—	22	1	2	6	8	4	19	23	95	098
72	2	74	14	4	9	13	4	63	67	483	099
33	1	34	7	7	6	13	7	39	46	327	100
67	2	69	3	3	12	15	8	66	74	579	101
176	11	187	18	8	40	48	28	207	235	1.269	102
176	10	186	22	6	23	29	25	212	237	914	103
26	—	26	4	—	1	1	1	30	31	246	104
67	6	73	6	4	8	12	7	61	68	291	105
21	1	22	2	—	—	—	—	23	23	158	106
35	2	37	7	1	1	2	2	31	33	128	107
6	1	7	1	—	—	—	—	4	4	40	108
23	2	25	7	—	10	10	3	27	30	238	109
70	5	75	7	6	11	17	6	85	91	437	110
39	—	39	2	—	2	2	2	25	27	119	111
126	—	126	10	1	12	13	4	169	173	450	112
37	—	37	6	—	2	2	1	19	20	91	113
70	1	71	8	5	13	18	9	88	97	579	114
41	—	41	5	2	5	7	5	50	55	227	115
42	1	43	1	2	3	5	5	28	33	158	116
6	1	7	—	1	—	1	—	4	4	27	117
175	4	179	15	11	27	38	13	173	186	1.021	118
29	2	31	4	1	9	10	5	25	30	140	119
10	1	11	—	2	2	4	—	9	9	34	120
58	7	65	3	4	2	6	3	42	45	260	121
59	—	59	4	8	1	9	5	38	43	172	122
8	2	10	1	1	1	2	1	6	7	58	123
1.396	30	1.426	141	146	293	439	130	2.341	2.471	6.942	124

segue TAV. 8 — Popolazione residente attiva in condizione professionale,

C —

Codice dei Comuni	COMUNI	AGRICOL- TURA RAMO 0	INDUSTRIE						
			RAMO 1			RAMO 2	RAMO 3	RAMO 4	RAMO 5
			1. A	1. B	TOTALE				
125	LENNO	6	—	—	—	2	83	41	5
126	LEZZENO	8	—	—	—	6	146	12	2
127	LIERNA	5	1	1	2	7	40	33	1
128	LIMIDO COMASCO	5	—	—	—	6	25	170	—
129	LIPOMO	6	1	4	5	20	22	262	6
130	LIVO	27	—	—	—	—	3	9	—
131	LOCATE VARESINO	5	—	1	1	27	74	219	7
132	LOMAGNA	4	—	1	1	57	160	128	3
133	LOMAZZO	6	2	2	4	116	177	425	7
134	LONGONE AL SEGRINO	—	—	—	—	6	17	43	3
135	LUISAGO	3	—	1	1	10	21	195	4
136	LURAGO D'ERBA	12	—	5	5	32	71	195	8
137	LURAGO MARINONE	1	—	—	—	7	24	147	2
138	LURATE CACCIVIO	11	1	1	2	117	76	732	15
139	MAGREGLIO	1	—	—	—	2	2	1	2
140	MALGRATE	6	—	2	2	21	118	37	6
141	MANDELLO DEL LARIO	13	—	2	2	162	281	235	10
142	MARGNO	7	—	—	—	2	1	7	2
143	MARIANO COMENSE	12	1	3	4	50	157	1.118	16
144	MASLIANICO	1	1	2	3	15	65	195	6
145	MENAGGIO	2	—	—	—	5	27	74	8
146	MERATE	15	3	3	6	43	241	501	25
147	MERONE	3	—	1	1	19	60	159	3
148	MEZZEGRA	10	—	—	—	1	23	25	1
149	MISSAGLIA	23	—	2	2	23	131	353	16
150	MOGGIO	1	—	1	1	1	4	2	—
151	MOLTENO	2	—	—	—	5	36	196	4
152	MOLTRASIO	3	—	4	4	3	8	76	5
153	MONGUZZO	1	—	1	1	12	21	38	—
154	MONTANO LUCINO	14	—	1	1	13	19	299	5
155	MONTEMEZZO	3	—	—	—	2	1	1	—
247	MONTEVECCHIA	4	—	1	1	12	21	67	4
156	MONTICELLO BRIANZA	9	2	—	2	22	112	192	5
157	MONTORFANO	3	—	—	—	5	17	110	1
158	MORTERONE	2	—	—	—	—	—	—	—
159	MOZZATE	9	1	4	5	68	122	284	18
160	MUSSO	1	—	—	—	1	15	44	3
161	NESSO	5	—	—	—	11	12	34	2
162	NIBIONNO	1	—	—	—	9	36	291	4
163	NOVEDRATE	2	2	—	2	8	51	175	4
164	OGGIONO	13	—	4	4	81	166	179	9
165	OLGIATE COMASCO	8	2	—	2	147	230	590	8
166	OLGIATE MOLGORA	30	—	2	2	28	115	132	9
167	OLGINATE	12	2	2	4	40	394	152	10
168	OLIVETO LARIO	—	—	—	—	7	13	24	—
169	OLTRONA DI SAN MAMETTE	7	—	—	—	7	12	155	2
170	ORSENIKO	1	—	1	1	—	45	127	1
171	OSNAGO	3	1	—	1	34	115	158	8
172	OSSUCCIO	19	—	—	—	—	21	37	3
173	PADERNÒ D'ADDA	7	2	2	4	7	40	176	2
174	PAGNONA	—	—	—	—	—	23	6	3
175	PARE'	4	—	—	—	8	6	97	—
176	PARLASCO	4	—	1	1	—	4	5	—
177	PASTURO	24	—	—	—	2	7	62	3
178	PEGLIO	9	—	—	—	—	3	8	—
179	PELLIO INTELVI	12	1	—	1	—	6	16	1
180	PEREGO	4	—	—	—	11	23	58	5
181	PERLEDO	1	—	—	—	1	12	17	3
182	PESCAATE	2	1	1	2	11	60	29	1
183	PIANELLO DEL LARIO	3	—	—	—	—	7	31	4
184	PIGRA	—	—	—	—	1	4	3	2
185	PLESIO	7	—	—	—	—	3	44	1

per sesso e ramo di attività economica

FEMMINE

COMMERCIO RAMO 6			TRASPORTI E COMU- NICAZIONI RAMO 7	CREDITO E ASSICURAZIONE, SERVIZI ALLE IMPRESE, NOLEGGIO RAMO 8			PUBBLICA AMMINISTRAZIONE; SERVIZI PUBBLICI E PRIVATI RAMO 9			TOTALE	Codice dei Comuni
6. A	6. B	TOTALE		8. A	8. B	TOTALE	9. A	9. B	TOTALE		
56	2	58	5	4	5	9	5	36	41	250	125
52	—	52	3	2	4	6	3	37	40	275	126
43	1	44	2	1	4	5	5	34	39	178	127
21	—	21	1	3	6	9	4	30	34	271	128
191	3	194	45	19	48	67	36	249	285	912	129
1	—	1	—	—	—	—	—	6	6	46	130
68	1	69	12	5	11	16	2	64	66	496	131
75	—	75	13	5	17	22	7	77	84	547	132
180	5	185	32	16	39	55	11	191	202	1.209	133
28	—	28	1	2	11	13	6	47	53	164	134
59	3	62	8	1	2	3	5	37	42	349	135
107	9	116	13	6	15	21	14	110	124	597	136
33	1	34	4	3	5	8	3	32	35	262	137
257	11	268	19	11	30	41	18	259	277	1.558	138
21	1	22	1	—	—	—	3	12	15	46	139
117	4	121	20	9	18	27	21	162	183	541	140
253	3	256	33	18	36	54	26	284	310	1.356	141
16	1	17	1	—	—	—	1	7	8	45	142
309	12	321	27	30	79	109	59	493	552	2.366	143
78	2	80	40	13	5	18	8	83	91	514	144
135	7	142	10	11	15	26	17	136	153	447	145
341	7	348	28	48	67	115	35	550	585	1.907	146
64	1	65	10	2	10	12	6	101	107	439	147
21	—	21	1	—	3	3	4	27	31	116	148
122	4	126	15	7	15	22	12	149	161	872	149
30	—	30	1	2	2	4	2	10	12	56	150
66	1	67	4	1	5	6	4	73	77	397	151
64	—	64	11	5	11	16	12	68	80	270	152
26	2	28	2	2	11	13	4	27	31	147	153
104	2	106	15	9	25	34	12	104	116	622	154
9	—	9	—	—	—	—	1	5	6	22	155
32	1	33	—	4	10	14	6	37	43	199	247
80	1	81	7	10	12	22	10	93	103	555	156
52	2	54	13	2	14	16	7	56	63	282	157
4	—	4	—	—	—	—	—	—	—	6	158
122	5	127	11	13	30	43	15	138	153	840	159
18	1	19	1	3	1	4	4	21	25	113	160
38	—	38	9	2	6	8	3	32	35	154	161
48	—	48	3	1	5	6	6	51	57	455	162
43	1	44	6	5	—	5	2	51	53	350	163
185	9	194	22	7	33	40	18	261	279	987	164
250	7	257	25	18	46	64	20	217	237	1.568	165
98	3	101	16	12	18	30	16	117	133	596	166
178	8	186	13	6	13	19	14	180	194	1.024	167
24	—	24	4	1	—	1	4	17	21	94	168
30	—	30	6	2	5	7	2	44	46	272	169
30	1	31	5	—	3	3	2	48	50	264	170
89	3	92	8	6	15	21	11	89	100	540	171
29	1	30	3	1	5	6	2	20	22	141	172
56	1	57	4	1	3	4	6	40	46	347	173
8	—	8	3	—	—	—	1	9	10	53	174
29	2	31	7	2	5	7	2	37	39	199	175
2	—	2	1	—	1	1	1	3	4	22	176
44	1	45	—	2	—	2	—	27	27	172	177
5	1	6	—	1	1	2	2	1	3	31	178
19	—	19	3	3	1	4	—	32	32	94	179
15	—	15	1	2	4	6	2	27	29	152	180
21	2	23	2	2	4	6	3	38	41	106	181
60	3	63	7	4	15	19	10	54	64	258	182
47	5	52	2	—	2	2	1	22	23	124	183
15	4	19	—	1	—	1	—	12	12	42	184
27	—	27	3	1	3	4	2	21	23	112	185

segue TAV. 8 — Popolazione residente attiva in condizione professionale,

C —

Codice dei Comuni	COMUNI	AGRICOLTURA RAMO 0	INDUSTRIE						
			RAMO 1			RAMO 2	RAMO 3	RAMO 4	RAMO 5
			1. A	1. B	TOTALE				
186	POGNANA LARIO	—	1	—	1	8	19	22	—
187	PONNA	4	—	—	—	—	1	7	1
188	PONTE LAMBRO	3	—	4	4	48	80	98	4
189	PORLEZZA	6	—	2	2	5	13	112	4
190	PREMANA	11	—	—	—	—	161	34	1
191	PRIMALUNA	29	—	—	—	1	94	54	1
192	PROSERPIO	1	—	—	—	1	27	14	2
193	PUSIANO	—	—	—	—	9	29	37	1
194	RAMONIO VERNA	2	—	—	—	—	3	7	—
195	REZZAGO	—	—	—	—	—	5	14	1
196	ROBBIATE	2	—	1	1	20	81	223	7
197	RODERO	2	—	—	—	1	9	85	—
198	ROGENO	6	—	—	—	8	33	127	7
199	RONAGO	—	—	—	—	3	13	83	7
200	ROVAGNATE	7	—	1	1	10	45	98	3
201	ROVELLASCA	12	1	2	3	38	56	425	6
202	ROVELLO PORRO	7	—	1	1	33	110	231	14
203	SALA COMACINA	4	—	—	—	—	5	16	—
204	SAN BARTOLOMEO VAL CAVARGNA	63	1	—	1	—	13	52	—
205	SAN FEDELE INTELVI	27	—	—	—	1	9	17	1
206	SAN FERMO DELLA BATTAGLIA	6	1	4	5	19	26	173	1
207	SAN NAZZARO VAL CAVARGNA	8	—	—	—	1	—	15	4
208	SANT'ABBONDIO	2	—	—	—	1	4	22	3
209	SANTA MARIA HOE'	5	—	1	1	1	50	80	2
210	SANTA MARIA REZZONICO	11	—	—	—	1	10	29	3
211	SCHIGNANO	23	—	—	—	3	6	55	3
212	SENNA COMASCO	3	1	—	1	1	8	93	5
213	SIRONE	1	—	—	—	15	48	96	8
214	SIRTORI	1	1	—	1	8	35	90	2
215	SOLBIATE	6	1	1	2	46	36	113	1
216	SORICO	25	—	—	—	—	6	16	—
217	SORMANO	3	—	1	1	1	3	44	—
218	STAZZONA	13	—	—	—	1	15	25	1
219	SUEGLIO	5	—	—	—	1	3	11	—
220	SUELLO	2	—	—	—	8	69	40	1
221	TACENO	3	—	—	—	1	8	13	1
222	TAVERNERIO	6	—	2	2	31	50	294	3
223	TORNO	2	—	—	—	3	18	31	1
224	TREMENICO	3	—	—	—	—	9	10	—
225	TREMEZZO	5	—	—	—	—	11	25	2
226	TREZZONE	6	—	—	—	1	1	4	—
227	TURATE	6	3	2	5	82	186	331	17
228	UGGIATE-TREVANO	11	—	—	—	4	26	236	1
229	VALBRONA	5	—	—	—	7	48	87	3
230	VALGREGHENTINO	1	—	1	1	20	201	25	3
231	VALMADRERA	5	—	6	6	100	360	176	9
232	VALMOREA	4	1	—	1	7	28	169	4
233	VAL REZZO	5	—	—	—	—	—	7	—
234	VALSOLDA	9	—	—	—	2	5	49	6
235	VARENNA	—	—	—	—	4	5	14	1
236	VELESO	6	—	—	—	7	1	8	—
237	VENDROGNO	10	—	—	—	—	2	6	—
238	VENIANO	5	—	—	—	7	33	188	6
239	VERCANA	13	—	—	—	1	3	15	2
240	VERDERIO INFERIORE	—	1	1	2	17	42	94	3
241	VERDERIO SUPERIORE	5	—	2	2	16	25	79	2
242	VERTEMATE CON MINOPRIO	8	—	—	—	5	73	285	2
243	VESTRENO	2	—	—	—	—	3	13	1
244	VIGANO'	2	—	—	—	8	17	100	1
245	VILLA GUARDIA	3	1	1	2	95	28	503	13
246	ZELBIO	3	—	—	—	6	—	2	—
	TOTALE PROVINCIA	1.810	90	254	344	3.987	13.609	34.992	1.134

per sesso e ramo di attività economica

FEMMINE

COMMERCIO RAMO 6			TRASPORTI E COMU- NICAZIONI RAMO 7	CREDITO E ASSICURAZIONE, SERVIZI ALLE IMPRESE, NOLEGGIO RAMO 8			PUBBLICA AMMINISTRAZIONE; SERVIZI PUBBLICI E PRIVATI RAMO 9			TOTALE	Codice dei Comuni
6. A	6. B	TOTALE		8. A	8. B	TOTALE	9. A	9. B	TOTALE		
34	—	34	5	1	10	11	2	11	13	113	186
8	1	9	1	2	1	3	—	2	2	28	187
75	8	83	6	9	14	23	10	179	189	538	188
158	5	163	8	8	9	17	12	130	142	472	189
29	—	29	2	1	—	1	5	24	29	268	190
34	1	35	4	3	2	5	3	22	25	248	191
8	1	9	3	—	4	4	4	31	35	96	192
30	1	31	2	—	7	7	1	29	30	146	193
5	—	5	—	1	1	2	—	23	23	42	194
12	1	13	2	—	1	1	2	5	7	43	195
97	1	98	15	3	5	8	11	166	177	632	196
17	—	17	2	—	3	3	1	23	24	143	197
39	1	40	8	4	6	10	3	58	61	300	198
18	—	18	8	1	2	3	4	38	42	177	199
47	5	52	4	—	9	9	—	48	48	277	200
102	1	103	6	9	23	32	8	125	133	814	201
132	3	135	20	8	34	42	8	125	133	726	202
28	1	29	2	2	1	3	3	47	50	109	203
20	1	21	3	1	1	2	2	31	33	188	204
58	—	58	3	1	3	4	2	43	45	165	205
96	5	101	14	7	30	37	17	129	146	528	206
21	—	21	1	1	—	1	1	10	11	62	207
20	—	20	5	2	2	4	1	28	29	90	208
29	—	29	6	3	—	3	—	36	36	213	209
32	—	32	3	2	2	4	3	24	27	120	210
22	5	27	5	3	3	6	3	18	21	149	211
25	4	29	6	2	7	9	7	44	51	206	212
31	1	32	7	—	2	2	6	41	47	256	213
40	—	40	5	1	6	7	—	39	39	228	214
37	1	38	4	4	6	10	5	60	65	321	215
40	2	42	4	—	—	—	—	31	31	124	216
21	—	21	1	3	4	7	2	10	12	93	217
7	—	7	3	—	—	—	2	21	23	88	218
3	—	3	—	—	—	—	—	9	9	32	219
27	1	28	2	—	3	3	2	25	27	180	220
18	—	18	—	1	—	1	—	8	8	53	221
103	1	104	20	11	37	48	12	161	173	731	222
39	1	40	5	—	13	13	8	40	48	161	223
3	1	4	1	—	—	—	1	10	11	38	224
67	1	68	3	2	3	5	2	44	46	165	225
4	—	4	1	—	—	—	—	3	3	20	226
199	6	205	23	17	43	60	30	160	190	1.105	227
66	2	68	26	8	6	14	5	81	86	472	228
46	—	46	8	2	3	5	5	41	46	255	229
66	—	66	8	5	3	8	8	41	49	382	230
241	5	246	29	13	37	50	28	291	319	1.300	231
37	—	37	4	3	7	10	3	41	44	308	232
6	—	6	—	—	—	—	—	5	5	23	233
77	1	78	6	10	4	14	4	67	71	240	234
33	—	33	3	2	3	5	6	23	29	94	235
7	—	7	—	1	1	2	2	2	4	35	236
4	—	4	1	—	—	—	1	10	11	34	237
27	—	27	3	—	7	7	1	25	26	302	238
21	—	21	1	—	2	2	1	18	19	77	239
20	1	21	1	2	3	5	2	25	27	212	240
29	2	31	2	5	6	11	2	29	31	204	241
52	1	53	5	6	6	12	3	97	100	543	242
6	—	6	2	—	1	1	1	6	7	35	243
14	—	14	3	—	4	4	6	25	31	180	244
124	3	127	22	11	49	60	17	168	185	1.038	245
9	—	9	—	—	—	—	—	10	10	30	246
19.225	605	19.830	2.555	1.495	3.720	5.215	2.453	24.360	26.813	110.289	

TAV. 9 - Popolazione residente attiva in condizione professionale, per sesso, settore di attività economica e posizione nella professione

A — TOTALE

Codice dei Comuni	COMUNI	POSIZIONE NELLA PROFESSIONE									
		IMPRENDITORI E LIBERI PROFESSIONISTI		LAVORATORI IN PROPRIO		COADIUVANTI		DIRIGENTI E IMPIEGATI		LAVORATORI DIPENDENTI	
		MF	M	MF	M	MF	M	MF	M	MF	M
001	ABBADIA LARIANA	43	35	170	130	33	10	335	186	680	473
002	AIRUNO	30	28	114	91	23	8	214	124	627	426
003	ALBAVILLA	86	77	254	206	39	22	590	294	1.143	793
004	ALBESE CON CASSANO	38	32	261	232	52	26	393	198	832	554
005	ALBIOLO	12	9	86	69	12	9	163	94	550	338
006	ALSERIO	4	1	35	27	9	4	47	20	237	173
007	ALZATE BRIANZA	35	31	244	198	46	21	276	134	899	604
008	ANNONE DI BRIANZA	16	13	78	60	6	4	108	48	393	302
009	ANZANO DEL PARCO	9	8	74	59	9	6	134	57	323	233
010	APPIANO GENTILE	87	69	368	304	59	21	719	377	1.471	911
011	ARZEGNO	8	7	67	52	14	4	75	37	111	94
012	AROSIO	52	45	235	205	35	22	321	152	902	623
013	ASSO	32	27	190	143	41	14	252	129	595	399
014	BALLABIO	37	32	174	132	40	22	170	77	408	300
015	BARNI	4	3	22	16	10	6	21	8	105	76
016	BARZAGO	21	19	108	90	33	24	134	66	527	379
017	BARZANO	93	83	221	170	37	18	501	274	799	575
018	BARZIO	21	14	154	129	51	19	78	46	168	130
019	BELLAGIO	47	39	329	244	118	47	231	128	564	421
020	BELLANO	30	28	230	178	47	17	301	162	734	461
021	BENE LARIO	1	—	16	11	5	3	17	10	78	57
022	BEREGAZZO CON FIGLIARO	17	14	102	80	21	9	201	103	591	371
023	BINAGO	26	24	164	141	31	15	254	133	910	577
024	BIZZARONE	7	5	57	41	15	6	96	50	295	192
025	BLESSAGNO	1	—	14	11	4	4	12	7	49	30
026	BLEVIO	19	17	70	55	17	6	156	88	289	192
027	BOSISIO PARINI	98	83	93	63	33	18	253	108	686	469
028	BREGNANO	26	23	181	155	31	12	290	127	1.009	652
029	BRENNA	7	6	164	134	35	21	97	40	345	209
030	BRIENNO	8	7	19	16	1	1	19	11	103	75
031	BRIVIO	36	31	229	180	42	14	308	151	940	664
032	BRUNATE	48	39	102	72	18	7	285	161	225	171
033	BULCIAGO	41	33	117	95	15	11	218	130	576	387
034	BULGAROGGRASSO	25	22	137	101	28	8	222	122	654	393
035	CABIATE	52	43	796	736	78	43	465	159	1.013	721
036	CADORAGO	49	39	285	220	59	34	575	282	1.291	819
037	CAGLIO	8	7	32	27	6	3	30	19	61	42
038	CAGNO	7	7	68	57	7	1	106	53	416	262
039	CALCO	41	37	169	144	41	20	288	157	643	449
040	CAMPIONE D'ITALIA	70	57	77	48	11	6	451	331	289	199
041	CANTU'	610	528	2.918	2.547	483	230	3.704	1.675	7.747	5.377
042	CANZO	64	57	271	221	62	23	416	210	875	613
043	CAPIAGO INTIMIANO	71	55	279	244	44	20	453	235	889	594
044	CARATE URIO	15	11	66	53	5	1	140	71	233	160
045	CARBONATE	17	16	133	115	20	10	189	102	546	376
046	CARIMATE	85	77	185	161	28	16	339	177	564	409
047	CARLAZZO	25	20	143	99	25	8	120	56	572	416
048	CARUGO	79	69	343	317	70	44	407	180	1.079	744
049	CASARGO	4	4	106	65	18	6	51	25	201	153
050	CASASCO D'INTELVI	6	6	45	37	13	2	27	13	47	37
051	CASATENOVO	131	121	395	305	103	53	1.230	636	2.390	1.736
052	CASLINO D'ERBA	16	14	119	93	17	10	120	54	306	219
053	CASNATE CON BERNATE	47	39	136	118	21	9	474	249	713	452
054	CASSAGO BRIANZA	33	28	193	155	46	23	370	181	964	649
055	CASSINA RIZZARDI	35	32	66	55	13	9	195	105	504	303
056	CASSINA VALSASSINA	3	3	48	39	10	4	29	12	66	52
057	CASTELLO DI BRIANZA	30	24	108	90	17	9	116	50	484	344
058	CASTELMARTE	8	7	62	53	10	5	85	45	177	131
059	CASTELNUOVO BOZZENTE	4	4	27	23	5	2	50	27	132	83
060	CASTIGLIONE D'INTELVI	6	6	81	55	8	1	40	20	93	69
061	CAVALLASCA	33	28	110	80	22	8	258	145	550	385
062	CAVARGNA	—	—	36	30	9	3	10	8	100	81

segue TAV. 9 — Popolazione residente attiva in condizione professionale, per sesso,
settore di attività economica e posizione nella professione

A — TOTALE

Codice dei Comuni	COMUNI	POSIZIONE NELLA PROFESSIONE									
		IMPRENDITORI E LIBERI PROFESSIONISTI		LAVORATORI IN PROPRIO		COADIUVANTI		DIRIGENTI E IMPIEGATI		LAVORATORI DIPENDENTI	
		MF	M	MF	M	MF	M	MF	M	MF	M
063	CERANO D'INTELVI	1	1	44	34	6	2	14	8	84	52
064	CERMENATE	112	101	433	353	109	65	755	350	1.915	1.242
065	CERNOBBIO	204	165	411	318	75	30	960	517	1.397	958
066	CERNUSCO LOMBARDONE	61	56	113	81	21	10	555	275	628	450
067	CESANA BRIANZA	21	19	102	83	11	6	138	73	564	389
068	CIRIMIDO	14	13	85	69	13	5	147	76	475	294
069	CIVATE	29	20	145	121	29	16	299	136	809	545
070	CIVENNA	10	7	65	53	17	4	65	35	108	81
071	CLAINO CON OSTENO	2	2	33	28	4	2	26	15	136	120
072	COLICO	82	63	385	276	82	40	405	216	1.172	829
073	COLLE BRIANZA	10	9	74	62	12	3	56	28	307	218
074	COLONNO	4	4	80	39	4	1	57	24	135	92
075	COMO	2.229	1.881	4.042	3.059	949	336	16.099	8.781	14.718	9.833
076	CONSIGLIO DI RUMO	7	5	101	60	8	3	60	22	304	222
077	CORRIDO	2	1	44	23	3	1	24	13	180	129
078	CORTENOVA	17	16	91	69	10	2	82	38	329	228
079	COSTA MASNAGA	94	82	188	149	37	13	317	165	1.092	717
080	CRANDOLA VALSASSINA	—	—	32	17	4	1	5	4	61	45
081	CREMELLA	10	9	76	57	16	7	98	54	332	235
082	CREMENO	12	10	93	72	21	7	65	30	108	84
083	CREMIA	3	3	60	44	3	1	35	16	228	144
084	CUCCIAGO	25	23	141	120	16	9	173	82	601	399
085	CUSINO	3	3	31	11	3	2	12	5	72	57
086	DERVIO	33	28	150	106	40	15	247	126	672	448
087	DIZZASCO	5	2	35	25	3	—	36	23	38	34
088	DOLZAGO	15	12	106	85	22	12	164	85	501	351
089	DOMASO	32	28	115	71	28	12	126	66	251	182
090	DONGO	19	19	184	138	25	8	332	174	841	577
091	DORIO	1	1	22	16	7	4	17	11	102	58
092	DOSSO DEL LIRO	—	—	69	41	2	1	4	1	91	69
093	DREZZO	6	5	37	26	11	4	79	39	273	189
094	ELLO	13	13	35	29	7	2	68	34	170	114
095	ERBA	296	254	830	686	187	68	2.002	1.069	3.160	2.199
096	ESINO LARIO	11	11	115	82	11	5	37	17	142	99
097	EUPILIO	30	25	127	96	30	16	160	79	393	296
098	FAGGETO LARIO	22	18	76	64	13	5	93	52	179	149
099	FALOPPIO	27	25	139	109	26	9	296	148	839	553
100	FENEGRO'	22	18	114	97	30	13	216	105	529	351
101	FIGINO SERENZA	42	35	294	254	37	23	284	135	1.084	715
102	FINO MORNASCO	125	105	343	289	55	20	881	458	1.962	1.225
103	GALBIATE	100	86	368	302	82	39	674	326	1.548	1.105
104	GARBAGNATE MONASTERO	25	22	74	60	14	9	136	56	466	322
105	GARLATE	23	18	159	126	18	7	249	139	482	350
106	GARZENO	3	1	80	56	18	8	26	21	407	290
107	GERA LARIO	4	4	95	64	18	8	78	38	191	144
108	GERMASINO	1	1	16	9	1	—	28	13	71	54
109	GIRONICO	25	19	66	53	10	3	150	84	418	272
110	GRANDATE	46	38	126	104	17	7	357	190	628	398
111	GRANDOLA ED UNITI	9	8	75	53	15	8	72	46	241	178
112	GRAVEDONA	22	18	224	148	95	21	250	123	529	360
113	GRIANTE	13	11	57	41	21	11	47	22	163	125
114	GUANZATE	64	53	184	140	33	9	385	206	950	629
115	IMBERSAGO	23	19	84	66	15	10	199	99	323	223
116	INTROBIO	15	13	102	80	30	11	120	71	250	184
117	INTROZZO	—	—	10	7	2	—	8	4	49	31
118	INVERIGO	191	171	383	309	90	36	801	415	1.675	1.188
119	LAGLIO	13	7	60	44	16	5	101	55	209	148
120	LAINO	7	5	34	27	4	3	35	22	94	83
121	LAMBRUGO	18	16	85	70	19	9	216	111	419	291
122	LANZO D'INTELVI	28	21	119	96	34	8	102	61	276	201
123	LASNIGO	4	3	31	23	3	1	18	7	110	74
124	LECCO	1.128	976	2.257	1.730	543	227	7.176	3.899	8.729	6.059

segue TAV. 9 — Popolazione residente attiva in condizione professionale, per sesso,
settore di attività economica e posizione nella professione

A — TOTALE

Codice dei Comuni	COMUNI	POSIZIONE NELLA PROFESSIONE									
		IMPRENDITORI E LIBERI PROFESSIONISTI		LAVORATORI IN PROPRIO		COADIUVANTI		DIRIGENTI E IMPIEGATI		LAVORATORI DIPENDENTI	
		MF	M	MF	M	MF	M	MF	M	MF	M
125	LENNO	24	22	121	93	28	10	156	71	356	239
126	LEZZENO	25	23	231	173	72	25	98	46	368	252
127	LIERNA	15	14	103	76	27	13	156	88	271	203
128	LIMIDO COMASCO	8	7	121	98	20	6	130	75	486	308
129	LIPOMO	101	82	260	211	51	26	965	489	1.022	679
130	LIVO	1	1	39	16	4	1	5	2	60	43
131	LOCATE VARESINO	38	32	170	137	39	19	335	184	809	523
132	LOMAGNA	53	43	110	85	41	9	433	244	875	584
133	LOMAZZO	84	70	332	256	87	35	858	441	1.788	1.138
134	LONGONE AL SEGRINO	22	19	74	64	22	8	114	59	264	182
135	LUISAGO	19	12	78	63	17	8	205	98	561	350
136	LURAGO D'ERBA	79	67	183	147	38	21	462	236	995	689
137	LURAGO MARINONE	17	16	86	73	15	8	152	71	459	299
138	LURATE CACCIVIO	143	129	427	344	82	32	1.020	493	2.431	1.547
139	MAGREGGIO	2	1	38	27	10	3	23	7	48	37
140	MALGRATE	88	77	201	167	46	21	555	298	688	474
141	MANDELLO DEL LARIO	140	128	560	435	146	71	1.090	570	2.073	1.449
142	MARGNO	7	6	48	30	7	4	26	14	54	43
143	MARIANO COMENSE	265	241	1.563	1.397	245	128	1.688	790	3.852	2.691
144	MASLIANICO	40	35	152	117	29	11	472	282	801	535
145	MENAGGIO	71	61	179	137	76	22	400	214	504	349
146	MERATE	339	283	455	354	94	47	2.152	1.263	2.489	1.675
147	MERONE	25	21	141	116	26	10	321	160	799	566
148	MEZZEGRA	12	12	87	73	23	7	64	30	178	126
149	MISSAGLIA	87	76	377	293	61	25	618	336	1.568	1.109
150	MOGGIO	7	5	49	30	16	3	29	18	66	55
151	MOLTENO	23	20	148	117	24	7	225	112	719	486
152	MOLTRASIO	46	37	100	78	28	12	255	125	359	266
153	MONGUZZO	22	20	66	58	11	3	105	48	260	188
154	MONTANO LUCINO	42	35	172	132	36	14	437	224	901	561
155	MONTEMEZZO	1	1	14	10	—	—	10	6	70	56
247	MONTEVECCHIA	36	30	101	81	16	7	215	135	345	261
156	MONTICELLO BRIANZA	65	62	193	149	25	6	429	216	940	664
157	MONTORFANO	56	52	114	95	23	9	208	102	419	280
158	MORTERONE	2	—	7	6	5	3	—	—	5	4
159	MOZZATE	57	53	268	222	50	17	681	338	1.216	802
160	MUSSO	7	5	22	15	5	—	54	21	286	220
161	NESSO	18	16	85	62	23	12	122	68	259	195
162	NIBIONNO	33	28	150	123	39	16	218	107	842	553
163	NOVEDRATE	13	10	134	121	25	14	174	80	645	416
164	OGGIONO	142	125	354	282	80	33	776	370	1.526	1.081
165	OLGIATE COMASCO	135	115	484	383	96	36	1.109	574	2.315	1.463
166	OLGIATE MOLGORA	47	39	260	211	50	29	522	286	1.007	725
167	OLGINATE	65	54	311	262	83	29	666	341	1.725	1.140
168	OLIVETO LARIO	10	8	60	48	10	4	65	40	193	144
169	OLTRONA DI SAN MAMETTE	13	13	78	58	15	6	187	93	412	263
170	ORSENIGO	42	38	92	80	18	9	167	82	466	312
171	OSNAGO	56	49	169	131	31	11	516	265	734	510
172	OSSUCCIO	10	9	100	69	20	8	69	37	190	125
173	PADERNO D'ADDA	33	29	99	71	24	7	284	171	591	406
174	PAGNONA	1	1	27	22	2	1	17	8	175	137
175	PARE'	17	13	82	66	18	7	125	64	293	186
176	PARLASCO	—	—	13	7	2	1	7	2	40	30
177	PASTURO	14	13	135	94	30	19	54	26	336	245
178	PEGLIO	1	—	28	18	4	4	7	3	43	27
179	PELLIO INTELVI	4	3	76	54	19	13	42	18	137	96
180	PEREGO	19	16	72	58	13	10	90	39	307	226
181	PERLEDO	10	9	52	40	6	—	53	24	168	110
182	PESCATO	38	35	116	89	27	16	238	135	358	244
183	PIANELLO DEL LARIO	10	9	59	45	8	—	65	27	220	157
184	PIGRA	3	—	19	17	—	—	33	21	100	75
185	PLESIO	4	3	52	34	10	2	56	32	206	145

segue TAV. 9 — **Popolazione residente attiva in condizione professionale, per sesso, settore di attività economica e posizione nella professione**

A — TOTALE

Codice dei Comuni	COMUNI	POSIZIONE NELLA PROFESSIONE									
		IMPREDITORI E LIBERI PROFESSIONISTI		LAVORATORI IN PROPRIO		COADIUVANTI		DIRIGENTI E IMPIEGATI		LAVORATORI DIPENDENTI	
		MF	M	MF	M	MF	M	MF	M	MF	M
186	POGNANA LARIO	3	3	60	50	15	5	74	32	179	128
187	PONNA	1	1	30	24	2	—	14	6	71	59
188	PONTE LAMBRO	43	35	162	123	24	9	446	203	816	583
189	PORLEZZA	46	38	213	161	60	23	266	131	847	607
190	PREMANA	12	9	277	250	73	38	81	37	457	298
191	PRIMALUNA	11	9	160	121	49	17	80	37	423	291
192	PROSERPIO	15	14	35	31	11	3	77	39	139	94
193	PUSIANO	8	7	57	44	7	2	119	64	245	173
194	RAMPONIO VERNA	—	—	38	35	8	5	30	13	66	47
195	REZZAGO	3	3	22	18	6	2	26	13	70	48
196	ROBBIATE	49	44	192	139	25	12	575	334	965	645
197	RODERO	7	6	54	48	5	3	68	33	295	196
198	ROGENO	22	20	142	111	27	12	192	85	526	381
199	RONAGO	11	11	51	40	5	4	130	67	352	250
200	ROVAGNATE	24	20	126	103	26	8	172	90	492	342
201	ROVELLASCA	129	106	299	235	59	27	598	297	1.163	769
202	ROVELLO PORRO	67	60	392	335	67	35	578	281	1.105	772
203	SALA COMACINA	4	3	45	34	11	—	70	27	123	80
204	SAN BARTOLOMEO VAL CAVARGNA	2	2	108	42	13	2	37	16	350	260
205	SAN FEDELE INTELVI	20	15	154	127	49	16	83	41	227	169
206	SAN FERMO DELLA BATTAGLIA	74	61	178	128	29	13	492	262	701	482
207	SAN NAZZARO VAL CAVARGNA	7	7	35	25	3	—	12	4	168	127
208	SANT'ABBONDIO	4	4	31	21	7	4	55	26	190	142
209	SANTA MARIA HOE'	40	33	95	82	19	8	104	51	399	270
210	SANTA MARIA REZZONICO	7	3	74	54	8	3	66	34	270	211
211	SCHIGNANO	8	8	99	64	10	5	54	21	234	158
212	SENNA COMASCO	11	8	88	71	10	2	135	77	359	239
213	SIRONE	29	27	94	78	9	7	147	69	549	391
214	SIRTORI	36	31	121	101	10	5	174	88	450	338
215	SOLBIATE	10	10	80	66	9	3	203	91	534	345
216	SORICO	4	3	96	66	24	12	30	17	302	234
217	SORMANO	2	2	69	47	8	3	30	9	130	85
218	STAZZONA	2	2	45	36	8	2	13	7	217	150
219	SUEGLIO	3	3	22	13	1	1	7	5	57	36
220	SUELLO	8	8	67	56	13	5	99	45	362	255
221	TACENO	5	5	38	23	11	2	21	12	83	63
222	TAVERNERIO	59	48	304	255	64	31	628	347	1.063	706
223	TORNO	17	13	61	48	22	4	141	69	202	148
224	TREMENICO	—	—	19	12	3	2	12	6	104	80
225	TREMEZZO	11	9	123	90	30	10	101	54	246	183
226	TREZZONE	—	—	20	13	—	—	4	1	44	34
227	TURATE	60	54	331	257	51	24	835	405	1.777	1.209
228	UGGIATE-TREVANO	31	30	170	134	31	14	315	160	816	553
229	VALBRONA	27	23	163	135	40	16	133	55	436	315
230	VALGREGHENTINO	17	17	110	87	13	8	200	97	771	520
231	VALMADRERA	125	112	499	411	92	48	1.011	495	2.343	1.704
232	VALMOREA	21	16	103	80	11	5	147	73	582	382
233	VAL REZZO	—	—	24	15	5	3	1	1	62	50
234	VALSOLDA	18	15	95	69	23	6	128	72	528	390
235	VARENNA	7	7	62	44	16	11	66	30	153	118
236	VELESO	2	1	35	30	9	2	17	6	45	34
237	VENDROGNO	1	1	35	25	3	—	14	10	68	51
238	VENIANO	16	13	93	76	24	14	152	91	560	349
239	VERCANA	3	3	62	51	13	5	22	9	179	134
240	VERDERIO INFERIORE	11	10	58	44	6	3	114	60	438	298
241	VERDERIO SUPERIORE	9	8	43	35	6	4	166	86	339	226
242	VERTEMATE CON MINOPRIO	27	24	155	127	27	12	295	154	867	511
243	VESTRENO	10	9	24	20	4	2	12	4	64	44
244	VIGANO'	9	8	62	53	11	4	91	46	371	253
245	VILLA GUARDIA	84	65	353	279	67	28	830	418	1.262	768
246	ZELBIO	3	3	22	16	12	7	17	10	34	22
	TOTALE PROVINCIA	12.129	10.388	43.897	34.925	8.848	3.784	86.564	44.964	166.916	114.004

segue TAV. 9 — **Popolazione residente attiva in condizione professionale, per sesso, settore di attività economica e posizione nella professione**

B — AGRICOLTURA, CACCIA, FORESTE E PESCA

Codice dei Comuni	COMUNI	POSIZIONE NELLA PROFESSIONE									
		IMPRENDITORI E LIBERI PROFESSIONISTI		LAVORATORI IN PROPRIO		COADIUVANTI		DIRIGENTI E IMPIEGATI		LAVORATORI DIPENDENTI	
		MF	M	MF	M	MF	M	MF	M	MF	M
001	ABBADIA LARIANA	8	7	51	39	2	—	1	1	4	3
002	AIRUNO	6	6	14	14	3	2	—	—	11	9
003	ALBAVILLA	—	—	19	17	3	—	2	2	15	14
004	ALBESE CON CASSANO	2	1	24	23	2	2	4	4	9	8
005	ALBIOLO	—	—	4	3	2	2	—	—	1	1
006	ALSERIO	1	—	5	3	—	—	—	—	6	5
007	ALZATE BRIANZA	1	1	20	16	2	—	1	1	6	5
008	ANNONE DI BRIANZA	6	6	11	9	1	—	3	—	7	6
009	ANZANO DEL PARCO	1	1	14	12	—	—	1	—	5	5
010	APPIANO GENTILE	9	7	47	42	4	1	3	3	20	19
011	ARREGNO	—	—	5	4	—	—	1	1	1	1
012	AROSIO	3	3	13	13	5	3	—	—	5	5
013	ASSO	3	2	23	19	1	1	—	—	14	11
014	BALLABIO	5	5	20	17	3	1	1	—	2	2
015	BARNI	—	—	1	1	2	2	—	—	—	—
016	BARZAGO	3	3	7	7	—	—	—	—	1	1
017	BARZANO'	3	2	6	5	1	—	2	2	10	10
018	BARZIO	—	—	15	13	7	4	2	1	7	6
019	BELLAGIO	1	1	60	53	14	9	2	2	38	37
020	BELLANO	1	1	15	14	—	—	4	3	20	8
021	BENE LARIO	—	—	6	4	2	1	—	—	2	2
022	BEREGAZZO CON FIGLIARO	—	—	6	4	1	—	1	1	9	8
023	BINAGO	1	1	15	13	6	5	4	3	5	4
024	BIZZARONE	1	—	8	7	2	1	3	2	7	5
025	BLESSAGNO	—	—	6	3	3	3	—	—	1	1
026	BLEVIO	2	2	—	—	—	—	1	1	1	1
027	BOSISIO PARINI	6	5	8	5	2	2	2	2	10	10
028	BREGNANO	3	3	8	7	3	2	1	—	6	5
029	BRENNA	—	—	5	4	—	—	—	—	6	5
030	BRIENNO	1	1	2	2	—	—	—	—	—	—
031	BRIVIO	6	5	28	24	5	—	—	—	10	9
032	BRUNATE	4	4	6	3	—	—	—	—	3	3
033	BULCIAGO	3	3	4	3	—	—	—	—	5	2
034	BULGAROGRASSO	—	—	10	8	4	1	1	1	4	4
035	CABIATE	1	1	12	10	1	—	1	1	2	2
036	CADORAGO	1	1	10	9	10	7	1	1	14	11
037	CAGLIO	—	—	7	7	—	—	—	—	1	1
038	CAGNO	—	—	2	2	—	—	1	—	4	1
039	CALCO	1	1	18	16	2	1	—	—	13	7
040	CAMPIONE D'ITALIA	3	3	2	2	—	—	—	—	4	4
041	CANTU'	14	12	80	64	10	3	11	10	45	35
042	CANZO	7	7	13	13	1	1	2	2	14	11
043	CAPIAGO INTIMIANO	9	9	14	11	4	3	—	—	19	14
044	CARATE URIO	—	—	2	2	—	—	—	—	4	4
045	CARBONATE	—	—	9	6	6	4	3	1	10	9
046	CARIMATE	—	—	5	5	—	—	1	—	21	20
047	CARLAZZO	1	—	50	32	1	1	1	—	14	9
048	CARUGO	13	13	14	13	1	1	—	—	16	12
049	CASARGO	—	—	33	12	—	—	—	—	21	11
050	CASASCO D'INTELVI	—	—	19	16	8	1	—	—	1	—
051	CASATENOVO	1	1	40	31	—	—	3	3	42	32
052	CASLINO D'ERBA	3	2	2	1	1	1	—	—	3	3
053	CASNATE CON BERNATE	3	3	9	8	2	2	1	1	7	3
054	CASSAGO BRIANZA	4	3	15	14	2	2	1	—	8	8
055	CASSINA RIZZARDI	4	4	9	7	3	2	—	—	23	22
056	CASSINA VALSASSINA	—	—	12	11	3	—	—	—	1	1
057	CASTELLO DI BRIANZA	3	2	7	7	—	—	1	—	11	11
058	CASTELMARTE	1	1	3	3	—	—	—	—	4	3
059	CASTELNUOVO BOZZENTE	1	1	10	10	2	—	—	—	4	4
060	CASTIGLIONE D'INTELVI	—	—	16	8	—	—	—	—	2	2
061	CAVALLASCA	8	8	15	11	1	—	—	—	6	5
062	CAVARGNA	—	—	20	19	8	3	—	—	6	5

segue TAV. 9 — **Popolazione residente attiva in condizione professionale, per sesso, settore di attività economica e posizione nella professione**

B — AGRICOLTURA, CACCIA, FORESTE E PESCA

Codice dei Comuni	COMUNI	POSIZIONE NELLA PROFESSIONE									
		IMPRENDITORI E LIBERI PROFESSIONISTI		LAVORATORI IN PROPRIO		COADIUVANTI		DIRIGENTI E IMPIEGATI		LAVORATORI DIPENDENTI	
		MF	M	MF	M	MF	M	MF	M	MF	M
063	CERANO D'INTELVI	—	—	10	7	3	1	—	—	—	—
064	CERMANATE	8	8	24	22	7	7	6	4	13	10
065	CERNOBBIO	1	1	10	10	—	—	2	1	7	6
066	CERNUSCO LOMBARDONE	—	—	14	13	2	1	1	1	7	7
067	CESANA BRIANZA	—	—	15	11	1	—	—	—	2	1
068	CIRIMIDO	1	1	6	6	1	1	1	1	8	8
069	CIVATE	1	—	3	2	—	—	—	—	2	2
070	CIVENNA	—	—	12	11	—	—	1	1	9	8
071	CLAINO CON OSTENO	—	—	6	6	1	1	—	—	1	1
072	COLICO	—	—	93	56	4	2	—	—	27	25
073	COLLE BRIANZA	1	1	15	14	2	1	—	—	10	6
074	COLONNO	—	—	26	18	1	—	—	—	7	6
075	COMO	164	144	115	98	22	10	58	42	94	75
076	CONSIGLIO DI RUMO	—	—	48	24	—	—	—	—	4	3
077	CORRIDO	—	—	28	11	1	—	—	—	4	3
078	CORTENOVA	1	—	7	5	—	—	—	—	3	1
079	COSTA MASNAGA	4	3	11	8	—	—	—	—	9	9
080	CRANDOLA VALSASSINA	—	—	17	4	—	—	—	—	—	—
081	CREMELLA	—	—	5	5	—	—	2	2	24	21
082	CREMENO	—	—	12	11	3	—	—	—	—	—
083	CREMIA	—	—	22	19	—	—	—	—	4	4
084	CUCCIAGO	1	1	8	6	2	1	1	1	14	14
085	CUSINO	—	—	17	—	—	—	—	—	—	—
086	DERVIO	3	3	12	9	—	—	1	1	14	7
087	DIZZASCO	—	—	7	4	1	—	—	—	4	4
088	DOLZAGO	—	—	5	5	2	2	—	—	8	7
089	DOMASO	—	—	21	16	2	1	—	—	7	6
090	DONGO	—	—	24	19	—	—	1	1	2	2
091	DORIO	—	—	3	3	—	—	—	—	1	1
092	DOSSO DEL LIRO	—	—	57	33	—	—	—	—	3	2
093	DREZZO	—	—	3	3	—	—	—	—	3	3
094	ELLO	—	—	7	7	1	—	1	—	1	1
095	ERBA	28	26	72	65	2	—	9	4	38	33
096	ESINO LARIO	—	—	32	23	2	—	—	—	2	2
097	EUPILIO	1	1	22	18	1	1	—	—	8	8
098	FAGGETO LARIO	2	2	18	17	3	1	2	1	5	4
099	FALOPPIO	1	1	16	13	—	—	5	3	11	10
100	FENEGRO'	5	3	11	9	3	2	7	3	11	10
101	FIGINO SERENZA	—	—	8	6	3	3	2	2	9	8
102	FINO MORNASCO	15	13	26	19	3	1	15	8	68	62
103	GALBIATE	8	6	41	34	1	1	3	2	9	8
104	GARBAGNATE MONASTERO	6	4	7	7	1	1	—	—	3	3
105	GARLATE	—	—	5	5	—	—	—	—	—	—
106	GARZENO	—	—	43	29	8	2	—	—	4	4
107	GERA LARIO	—	—	38	19	4	2	1	1	9	8
108	GERMASINO	—	—	11	6	—	—	—	—	1	1
109	GIRONICO	3	2	14	13	2	1	2	2	17	17
110	GRANDATE	5	4	8	5	—	—	1	1	8	7
111	GRANDOLA ED UNITI	—	—	19	15	3	3	—	—	8	7
112	GRAVEDONA	1	1	47	30	—	—	1	1	5	5
113	GRIANTE	—	—	7	5	—	—	—	—	12	12
114	GUANZATE	4	4	12	8	1	1	2	2	15	14
115	IMBERSAGO	—	—	8	8	—	—	—	—	8	8
116	INTROBIO	—	—	12	10	6	2	1	1	4	3
117	INTROZZO	—	—	1	—	—	—	—	—	—	—
118	INVERIGO	4	4	25	23	2	1	—	—	12	10
119	LAGLIO	1	1	4	4	—	—	5	3	7	7
120	LAINO	—	—	10	8	—	—	—	—	—	—
121	LAMBRUGO	3	3	4	3	2	1	2	1	5	4
122	LANZO D'INTELVI	—	—	25	21	2	—	—	—	1	1
123	LASNIGO	—	—	3	3	—	—	—	—	1	1
124	LECCO	60	53	105	87	14	6	11	6	49	37

segue TAV. 9 — **Popolazione residente attiva in condizione professionale, per sesso, settore di attività economica e posizione nella professione**

B — AGRICOLTURA, CACCIA, FORESTE E PESCA

Codice dei Comuni	COMUNI	POSIZIONE NELLA PROFESSIONE									
		IMPRENDITORI E LIBERI PROFESSIONISTI		LAVORATORI IN PROPRIO		COADIUVANTI		DIRIGENTI E IMPIEGATI		LAVORATORI DIPENDENTI	
		MF	M	MF	M	MF	M	MF	M	MF	M
125	LENNO	1	1	31	26	1	—	—	—	4	4
126	LEZZENO	—	—	22	14	—	—	1	—	10	10
127	LIERNA	—	—	14	9	—	—	—	—	6	6
128	LIMIDO COMASCO	2	2	19	15	3	2	1	1	1	1
129	LIPOMO	6	5	7	7	—	—	1	—	12	8
130	LIVO	—	—	36	14	3	1	1	—	2	—
131	LOCATE VARESI	1	1	11	9	1	—	2	1	7	6
132	LOMAGNA	3	2	5	5	3	2	—	—	10	8
133	LOMAZZO	5	5	20	17	3	1	4	4	16	15
134	LONGONE AL SEGRINO	—	—	2	2	—	—	—	—	7	7
135	LUISAGO	2	2	5	4	1	1	—	—	5	3
136	LURAGO D'ERBA	7	4	18	13	5	3	1	1	7	5
137	LURAGO MARINONE	1	1	7	7	2	2	1	1	2	1
138	LURATE CACCIVIO	24	21	26	22	3	2	2	1	23	21
139	MAGREGLIO	—	—	3	3	—	—	—	—	9	8
140	MALGRATE	3	3	6	6	—	—	—	—	10	4
141	MANDELLO DEL LARIO	10	10	32	28	3	—	2	2	17	11
142	MARGNO	—	—	12	6	—	—	—	—	1	—
143	MARIANO COMENSE	10	9	49	42	8	4	3	3	34	34
144	MASLIANICO	1	—	1	1	—	—	1	1	3	3
145	MENAGGIO	1	1	13	12	1	1	—	—	18	17
146	MERATE	11	9	48	45	5	3	5	3	26	20
147	MERONE	5	5	6	6	4	2	—	—	5	4
148	MEZZEGRA	—	—	27	23	10	4	—	—	—	—
149	MISSAGLIA	13	12	84	73	8	1	3	1	8	6
150	MOGGIO	—	—	2	2	1	—	—	—	—	—
151	MOLTENO	1	1	6	5	—	—	1	1	8	7
152	MOLTRASIO	—	—	5	3	—	—	—	—	6	5
153	MONGUZZO	—	—	6	6	—	—	—	—	3	2
154	MONTANO LUCINO	5	2	23	16	1	—	—	—	14	11
155	MONTEMEZZO	—	—	1	1	—	—	—	—	11	8
247	MONTEVECCHIA	2	1	27	25	2	1	—	—	2	2
156	MONTICELLO BRIANZA	7	6	25	21	2	1	3	2	17	15
157	MONTORFANO	6	6	10	10	1	—	1	—	11	10
158	MORTERONE	—	—	5	4	2	1	—	—	1	1
159	MOZZATE	9	7	21	18	2	1	1	—	8	6
160	MUSSO	—	—	4	3	—	—	—	—	—	—
161	NESSO	2	2	8	5	1	1	1	—	8	7
162	NIBIONNO	2	1	5	5	1	1	—	—	3	3
163	NOVEDRATE	1	1	5	5	1	—	—	—	16	15
164	OGGIONO	6	3	21	17	2	1	7	6	12	8
165	OLGIATE COMASCO	12	9	36	34	5	2	2	2	17	17
166	OLGIATE MOLGORA	7	6	55	44	10	5	4	2	19	8
167	OLGINATE	7	7	23	18	—	—	3	2	10	4
168	OLIVETO LARIO	—	—	9	9	1	1	1	1	1	1
169	OLTRONA DI SAN MAMETTE	5	5	7	7	—	—	6	2	10	7
170	ORSENIGO	1	1	12	12	4	3	—	—	4	4
171	OSNAGO	3	3	12	9	—	—	—	—	3	3
172	OSSUCCIO	—	—	48	35	9	3	—	—	1	1
173	PADERNO D'ADDA	7	6	11	7	3	1	—	—	7	7
174	PAGNONA	—	—	1	1	—	—	—	—	—	—
175	PARE'	—	—	4	4	5	2	1	1	4	3
176	PARLASCO	—	—	4	1	1	—	—	—	—	—
177	PASTURO	2	2	56	44	14	9	—	—	20	13
178	PEGLIO	—	—	21	13	4	4	2	1	—	—
179	PELLIO INTELVI	—	—	28	18	4	2	1	1	2	2
180	PEREGO	4	3	14	12	—	—	—	—	9	8
181	PERLEDO	1	1	2	2	—	—	—	—	2	1
182	PESCATO	2	2	3	2	—	—	—	—	2	1
183	PIANELLO DEL LARIO	2	1	14	13	1	—	—	—	2	2
184	PIGRA	—	—	—	—	—	—	—	—	1	1
185	PLESIO	—	—	11	4	—	—	—	—	1	1

segue TAV. 9 — **Popolazione residente attiva in condizione professionale, per sesso, settore di attività economica e posizione nella professione**

B — AGRICOLTURA, CACCIA, FORESTE E PESCA

Codice dei Comuni	COMUNI	POSIZIONE NELLA PROFESSIONE									
		IMPRENDITORI E LIBERI PROFESSIONISTI		LAVORATORI IN PROPRIO		COADIUVANTI		DIRIGENTI E IMPIEGATI		LAVORATORI DIPENDENTI	
		MF	M	MF	M	MF	M	MF	M	MF	M
186	POGNANA LARIO	—	—	—	—	—	—	—	—	2	2
187	PONNA	—	—	10	8	—	—	—	—	7	5
188	PONTE LAMBRO	2	2	8	5	1	1	—	—	4	4
189	PORLEZZA	1	1	21	18	3	1	—	—	10	9
190	PREMANA	—	—	9	—	1	—	—	—	1	—
191	PRIMALUNA	—	—	40	22	10	2	2	1	4	2
192	PROSERPIO	5	5	2	2	1	—	—	—	—	—
193	PUSIANO	—	—	1	1	—	—	—	—	3	3
194	RAMPONIO VERNA	—	—	11	10	3	2	—	—	1	1
195	REZZAGO	—	—	1	1	—	—	—	—	1	1
196	ROBBIATE	2	2	12	11	1	—	1	1	4	4
197	RODERO	1	1	4	3	2	1	—	—	1	1
198	ROGENO	6	6	22	19	4	1	—	—	5	5
199	RONAGO	4	4	8	8	—	—	—	—	3	3
200	ROVAGNATE	—	—	15	11	—	—	—	—	18	15
201	ROVELLASCA	15	13	30	22	4	4	3	2	6	5
202	ROVELLO PORRO	4	4	24	20	2	1	1	—	6	5
203	SALA COMACINA	—	—	14	12	2	—	—	—	1	1
204	SAN BARTOLOMEO VAL CAVARGNA	—	—	63	4	3	—	—	—	1	—
205	SAN FEDELE INTELVI	—	—	47	39	23	8	—	—	10	6
206	SAN FERMO DELLA BATTAGLIA	3	3	11	8	1	—	4	3	8	7
207	SAN NAZZARO VAL CAVARGNA	—	—	19	11	—	—	—	—	2	2
208	SANT'ABBONDIO	—	—	3	2	—	—	—	—	5	4
209	SANTA MARIA HOE'	—	—	8	8	—	—	4	3	15	11
210	SANTA MARIA REZZONICO	2	—	18	12	1	—	2	1	2	1
211	SCHIGNANO	—	—	24	12	2	—	4	3	15	7
212	SENNA COMASCO	2	2	9	8	—	—	2	1	7	6
213	SIRONE	9	9	13	12	—	—	—	—	6	6
214	SIRTORI	4	4	8	8	—	—	2	1	16	16
215	SOLBIATE	1	1	7	6	3	2	—	—	9	5
216	SORICO	1	1	42	26	5	—	—	—	14	10
217	SORMANO	—	—	6	5	1	—	—	—	5	4
218	STAZZONA	—	—	24	17	6	1	—	—	3	2
219	SUEGLIO	—	—	7	2	—	—	—	—	4	4
220	SUELLO	1	1	8	7	—	—	—	—	3	2
221	TACENO	—	—	10	7	—	—	—	—	2	2
222	TAVERNERIO	1	1	14	13	2	2	2	1	9	5
223	TORNO	—	—	1	1	—	—	—	—	6	4
224	TREMENICO	—	—	4	1	—	—	—	—	3	3
225	TREMEZZO	—	—	27	24	2	1	—	—	11	10
226	TREZZONE	—	—	16	10	—	—	—	—	6	6
227	TURATE	7	6	19	17	2	1	1	—	8	7
228	UGGIATE-TREVANO	5	5	25	19	2	—	2	2	8	5
229	VALBRONA	1	—	11	10	3	1	—	—	4	3
230	VALGREGHENTINO	5	5	12	12	—	—	1	—	1	1
231	VALMADRERA	5	4	19	19	1	1	2	—	10	8
232	VALMOREA	1	1	6	5	—	—	—	—	7	4
233	VAL REZZO	—	—	16	11	2	2	—	—	—	—
234	VALSOLDA	1	1	19	13	4	2	—	—	7	6
235	VARENNA	—	—	5	5	1	1	—	—	2	2
236	VELESO	1	—	13	9	1	—	—	—	—	—
237	VENDROGNO	1	1	18	10	2	—	—	—	2	2
238	VENIANO	—	—	13	10	—	—	—	—	11	9
239	VERCANA	—	—	38	32	10	3	—	—	1	1
240	VERDERIO INFERIORE	—	—	11	11	—	—	—	—	3	3
241	VERDERIO SUPERIORE	3	2	3	2	—	—	—	—	9	6
242	VERTEMATE CON MINOPRIO	2	1	15	12	2	1	2	2	22	19
243	VESTRENO	—	—	2	—	—	—	—	—	1	1
244	VIGANO'	—	—	3	3	2	1	1	—	1	1
245	VILLA GUARDIA	1	1	16	15	2	2	3	2	3	2
246	ZELBIO	—	—	8	7	2	—	—	—	—	—
	TOTALE PROVINCIA	787	688	4.193	3.222	525	241	312	209	2.010	1.657

segue TAV. 9 — Popolazione residente attiva in condizione professionale, per sesso,
settore di attività economica e posizione nella professione

C — INDUSTRIE

Codice dei Comuni	COMUNI	POSIZIONE NELLA PROFESSIONE									
		IMPRENDITORI E LIBERI PROFESSIONISTI		LAVORATORI IN PROPRIO		COADIUVANTI		DIRIGENTI E IMPIEGATI		LAVORATORI DIPENDENTI	
		MF	M	MF	M	MF	M	MF	M	MF	M
001	ABBADIA LARIANA	7	6	32	30	4	4	161	107	542	390
002	AIRUNO	5	5	45	43	4	2	104	66	503	331
003	ALBAVILLA	19	19	107	96	11	9	247	129	848	631
004	ALBESE CON CASSANO	7	5	140	134	9	7	155	96	587	397
005	ALBIOLO	2	2	49	41	1	—	77	50	475	290
006	ALSERIO	—	—	16	16	2	2	15	11	198	144
007	ALZATE BRIANZA	4	4	125	108	14	11	109	58	722	487
008	ANNONE DI BRIANZA	3	2	29	26	—	—	54	24	296	234
009	ANZANO DEL PARCO	—	—	30	29	1	1	61	27	258	184
010	APPIANO GENTILE	27	26	148	124	15	9	366	217	1.209	754
011	AREGNO	2	2	9	9	1	1	11	7	33	28
012	ARIOSIO	10	10	148	141	15	14	174	90	749	552
013	ASSO	5	5	82	71	15	8	99	55	457	317
014	BALLABIO	5	5	73	64	12	11	68	36	318	239
015	BARNI	1	1	7	6	1	1	7	3	83	62
016	BARZAGO	10	9	46	41	8	5	66	41	442	316
017	BARZANO'	18	18	108	93	11	6	223	125	651	483
018	BARZIO	1	1	56	55	5	2	18	11	96	81
019	BELLAGIO	7	7	98	89	21	12	38	26	230	182
020	BELLANO	4	3	80	71	13	8	81	51	528	351
021	BENE LARIO	—	—	3	3	—	—	6	4	54	41
022	BEREGAZZO CON FIGLIARO	3	3	53	43	5	3	110	63	491	301
023	BINAGO	10	10	90	87	12	8	141	86	739	467
024	BIZZARONE	2	2	29	21	2	1	36	20	193	136
025	BLESSAGNO	—	—	7	7	—	—	6	2	16	15
026	BLEVIO	1	1	19	18	2	—	46	33	170	119
027	BOSISIO PARINI	66	60	20	19	7	5	89	53	504	362
028	BREGNANO	4	4	88	83	9	6	161	74	841	532
029	BRENNA	1	1	124	107	20	15	41	19	299	185
030	BRIENNO	3	3	8	7	1	1	8	5	71	53
031	BRIVIO	6	6	102	92	15	6	142	74	714	521
032	BRUNATE	2	2	39	38	1	—	71	42	121	105
033	BULCIAGO	12	10	70	63	3	2	145	84	496	346
034	BULGAROGRASSO	12	11	67	51	13	5	143	88	559	334
035	CABIATE	16	16	664	643	50	36	228	71	868	651
036	CADORAGO	19	13	109	94	10	7	283	153	1.003	631
037	CAGLIO	4	3	11	11	2	2	14	10	50	36
038	CAGNO	1	1	42	37	6	1	64	38	374	234
039	CALCO	9	8	76	70	16	10	143	83	512	364
040	CAMPIONE D'ITALIA	13	12	15	14	—	—	36	25	38	26
041	CANTU'	79	74	1.919	1.825	191	129	1.296	663	6.068	4.379
042	CANZO	8	8	134	124	15	8	143	69	654	473
043	CAPIAGO INTIMIANO	15	13	155	145	12	7	178	99	619	417
044	CARATE URIO	2	2	33	29	—	—	45	27	153	125
045	CARBONATE	1	1	78	73	4	1	111	61	469	319
046	CARIMATE	32	31	109	104	8	8	157	92	435	319
047	CARLAZZO	8	8	34	33	3	2	41	27	392	302
048	CARUGO	12	11	243	239	25	19	202	96	916	639
049	CASARGO	1	1	32	30	—	—	9	6	138	115
050	CASASCO D'INTELVI	—	—	21	20	—	—	1	1	28	25
051	CASATENOVO	34	32	145	128	31	23	621	376	1.846	1.381
052	CASLINO D'ERBA	4	3	77	69	9	5	56	27	253	189
053	CASNATE CON BERNATE	7	6	60	55	2	1	219	120	521	329
054	CASSAGO BRIANZA	7	6	111	94	16	11	195	109	822	571
055	CASSINA RIZZARDI	2	2	25	22	1	1	105	61	388	223
056	CASSINA VALSASSINA	—	—	17	16	—	—	3	2	55	45
057	CASTELLO DI BRIANZA	2	1	70	62	13	8	68	25	419	300
058	CASTELMARTE	2	2	39	37	6	4	30	19	138	103
059	CASTELNUOVO BOZZENTE	—	—	7	5	2	2	32	21	105	64
060	CASTIGLIONE D'INTELVI	—	—	35	33	1	1	6	3	59	46
061	CAVALLASCA	3	3	45	34	7	3	92	56	374	249
062	CAVARGNA	—	—	5	5	—	—	2	2	75	69

segue TAV. 9 — Popolazione residente attiva in condizione professionale, per sesso,
settore di attività economica e posizione nella professione

C — INDUSTRIE

Codice dei Comuni	COMUNI	POSIZIONE NELLA PROFESSIONE									
		IMPRENDITORI E LIBERI PROFESSIONISTI		LAVORATORI IN PROPRIO		COADIUVANTI		DIRIGENTI E IMPIEGATI		LAVORATORI DIPENDENTI	
		MF	M	MF	M	MF	M	MF	M	MF	M
063	CERANO D'INTELVI	—	—	22	18	—	—	2	1	70	42
064	CERMANATE	18	18	220	203	35	29	381	189	1.580	1.012
065	CERNOBBIO	56	50	128	123	9	7	397	248	987	694
066	CERNUSCO LOMBARDONE	11	10	48	35	4	2	248	142	466	329
067	CESANA BRIANZA	6	6	60	57	2	—	70	42	510	358
068	CIRIMIDO	5	5	31	29	1	—	77	41	380	225
069	CIVATE	8	6	90	77	9	7	165	90	699	481
070	CIVENNA	—	—	25	25	—	—	15	7	66	55
071	CLAINO CON OSTENO	—	—	10	10	—	—	6	4	107	99
072	COLICO	16	15	107	96	12	11	144	89	825	572
073	COLLE BRIANZA	—	—	30	28	2	—	28	14	256	190
074	COLONNO	—	—	13	13	—	—	19	10	71	50
075	COMO	187	173	1.142	968	115	58	3.915	2.512	7.903	5.526
076	CONSIGLIO DI RUMO	1	1	19	19	—	—	26	13	236	190
077	CORRIDO	—	—	3	3	—	—	5	5	131	98
078	CORTENOVA	8	8	53	49	6	—	46	26	299	212
079	COSTA MASNAGA	49	44	86	73	12	5	181	108	947	646
080	CRANDOLA VALSASSINA	—	—	6	6	—	—	3	3	58	42
081	CREMELLA	2	2	37	31	8	4	60	31	265	179
082	CREMENO	3	3	24	24	3	2	14	8	59	50
083	CREMIA	1	1	11	11	1	—	14	10	178	123
084	CUCCIAGO	2	2	91	86	8	6	80	41	495	329
085	CUSINO	1	1	6	6	1	1	4	1	57	48
086	DERVIO	7	6	58	49	7	4	100	67	523	363
087	DIZZASCO	2	—	18	18	—	—	9	8	22	20
088	DOLZAGO	1	1	57	50	5	5	97	49	427	304
089	DOMASO	4	4	17	17	4	1	47	33	196	152
090	DONGO	6	6	50	47	4	2	131	93	694	498
091	DORIO	1	1	14	12	4	2	5	4	92	50
092	DOSSO DEL LIRO	—	—	4	3	1	1	—	—	74	63
093	DREZZO	—	—	14	11	6	3	33	18	198	135
094	ELLO	3	3	17	12	1	1	33	20	144	102
095	ERBA	58	52	330	316	51	29	784	505	2.244	1.651
096	ESINO LARIO	4	4	34	33	2	1	7	2	112	83
097	EUPILIO	10	10	52	47	4	2	82	44	294	236
098	FAGGETO LARIO	1	1	30	28	3	2	31	16	118	100
099	FALOPPIO	1	1	56	49	9	4	137	78	654	416
100	FENEGRO'	3	3	50	45	13	6	98	46	425	272
101	FIGINO SERENZA	13	13	201	192	9	8	163	81	935	612
102	FINO MORNASCO	15	13	152	141	5	2	409	242	1.500	926
103	GALBIATE	25	22	151	137	20	14	256	151	1.193	892
104	GARBAGNATE MONASTERO	14	14	41	37	4	3	88	36	422	297
105	GARLATE	6	5	63	56	4	2	93	61	365	275
106	GARZENO	—	—	14	12	2	2	14	12	338	251
107	GERA LARIO	1	1	18	18	3	3	21	15	120	99
108	GERMASINO	—	—	—	—	—	—	18	9	61	47
109	GIRONICO	—	—	26	21	2	—	74	41	300	177
110	GRANDATE	6	5	59	57	3	3	153	89	465	290
111	GRANDOLA ED UNITI	5	5	20	18	1	1	23	16	160	125
112	GRAVEDONA	6	6	56	52	11	5	66	49	376	292
113	GRIANTE	1	1	13	12	4	4	8	5	62	42
114	GUANZATE	3	3	74	60	10	2	187	107	801	523
115	IMBERSAGO	4	3	41	34	4	3	91	51	243	173
116	INTROBIO	2	2	32	30	5	3	53	38	189	139
117	INTROZZO	—	—	6	6	—	—	3	2	38	25
118	INVERIGO	89	82	150	145	24	14	426	255	1.411	1.006
119	LAGLIO	1	1	28	22	2	—	34	21	142	100
120	LAINO	2	2	12	12	1	1	13	10	72	67
121	LAMBRUGO	4	3	36	32	4	1	70	38	315	218
122	LANZO D'INTELVI	4	4	34	33	3	3	25	19	154	110
123	LASNIGO	—	—	16	14	1	1	6	3	90	57
124	LECCO	241	219	794	713	115	75	2.486	1.708	5.944	4.450

segue TAV. 9 — Popolazione residente attiva in condizione professionale, per sesso,
settore di attività economica e posizione nella professione

C — INDUSTRIE

Codice dei Comuni	COMUNI	POSIZIONE NELLA PROFESSIONE									
		IMPREDITORI E LIBERI PROFESSIONISTI		LAVORATORI IN PROPRIO		COADIUVANTI		DIRIGENTI E IMPIEGATI		LAVORATORI DIPENDENTI	
		MF	M	MF	M	MF	M	MF	M	MF	M
125	LENNO	5	5	30	26	5	3	73	33	263	178
126	LEZZENO	5	5	138	115	44	12	29	16	275	177
127	LIERNA	1	1	39	34	12	6	78	45	190	151
128	LIMIDO COMASCO	3	3	69	58	10	4	56	35	420	257
129	LIPOMO	11	10	99	93	9	7	269	154	598	407
130	LIVO	1	1	1	1	1	—	1	—	51	41
131	LOCATE VARESI	10	7	67	65	5	2	182	110	679	431
132	LOMAGNA	23	18	45	37	10	3	240	145	711	477
133	LOMAZZO	15	11	115	102	21	13	423	245	1.388	862
134	LONGONE AL SEGRINO	5	4	40	35	4	4	50	31	175	131
135	LUISAGO	2	1	28	26	4	2	122	59	425	262
136	LURAGO D'ERBA	10	9	93	83	10	7	202	110	757	552
137	LURAGO MARINONE	4	4	48	43	4	3	80	45	416	277
138	LURATE CACCIVIO	27	27	178	145	24	16	494	273	1.902	1.222
139	MAGREGLIO	—	—	12	10	—	—	7	4	19	17
140	MALGRATE	20	18	86	82	10	5	188	122	445	338
141	MANDELLO DEL LARIO	31	29	233	206	44	29	539	341	1.700	1.252
142	MARGNO	2	2	11	10	1	—	10	5	41	36
143	MARIANO COMENSE	60	58	1.038	990	113	74	738	399	3.215	2.298
144	MASLIANICO	16	16	40	33	3	1	176	112	584	373
145	MENAGGIO	23	21	31	29	3	3	91	58	241	164
146	MERATE	24	22	111	96	20	17	955	673	1.768	1.254
147	MERONE	2	1	64	58	11	6	153	90	633	466
148	MEZZEGRA	6	6	27	27	2	—	20	10	132	94
149	MISSAGLIA	14	12	109	91	11	5	344	212	1.197	830
150	MOGGIO	1	1	7	7	1	1	10	7	39	34
151	MOLTENO	6	5	66	61	3	2	119	67	602	420
152	MOLTRASIO	8	7	38	35	3	2	105	57	234	191
153	MONGUZZO	9	9	31	29	1	1	44	23	194	145
154	MONTANO LUCINO	6	6	58	52	6	4	186	106	662	413
155	MONTEMEZZO	—	—	6	6	—	—	2	1	46	43
247	MONTEVECCHIA	8	8	35	29	1	—	118	83	269	206
156	MONTICELLO BRIANZA	14	14	91	75	4	—	224	120	739	530
157	MONTORFANO	8	8	49	46	4	3	78	45	274	178
158	MORTERONE	—	—	2	2	—	—	—	—	2	2
159	MOZZATE	12	12	122	109	6	2	320	183	1.007	664
160	MUSSO	—	—	8	8	1	—	21	10	242	191
161	NESSO	4	4	33	30	5	3	37	23	140	100
162	NIBIONNO	17	16	88	73	18	7	126	65	756	504
163	NOVEDRATE	—	—	94	90	16	13	91	45	534	347
164	OGGIONO	41	40	133	125	15	11	310	179	1.176	881
165	OLGIATE COMASCO	26	24	168	154	18	7	588	346	1.893	1.185
166	OLGIATE MOLGORA	5	5	88	80	6	6	245	167	772	572
167	OLGINATE	5	5	131	122	27	17	321	197	1.411	954
168	OLIVETO LARIO	—	—	22	22	—	—	19	14	149	110
169	OLTRONA DI SAN MAMETTE	1	1	30	25	6	3	108	67	333	206
170	ORSENIGO	10	8	47	46	2	1	90	50	386	256
171	OSNAGO	17	15	69	58	6	3	275	157	604	422
172	OSSUCCIO	2	2	20	19	4	3	24	11	126	80
173	PADERNO D'ADDA	8	7	29	22	2	—	178	113	479	325
174	PAGNONA	—	—	16	13	—	—	2	1	144	116
175	PARE'	6	5	29	25	1	1	54	31	210	127
176	PARLASCO	—	—	6	6	—	—	1	—	36	27
177	PASTURO	5	5	27	26	3	3	17	11	281	214
178	PEGLIO	—	—	3	3	—	—	—	—	34	23
179	PELLIO INTELVI	—	—	27	25	3	3	10	5	77	60
180	PEREGO	4	3	26	22	2	2	50	21	240	177
181	PERLEDO	4	3	21	20	—	—	23	16	113	89
182	PESCATE	5	5	51	47	8	6	92	63	249	181
183	PIANELLO DEL LARIO	2	2	21	21	2	—	19	12	165	132
184	PIGRA	—	—	14	13	—	—	8	5	57	51
185	PLESIO	—	—	17	15	2	1	15	11	157	116

segue TAV. 9 — Popolazione residente attiva in condizione professionale, per sesso,
settore di attività economica e posizione nella professione

C — INDUSTRIE

Codice dei Comuni	COMUNI	POSIZIONE NELLA PROFESSIONE									
		IMPRENDITORI E LIBERI PROFESSIONISTI		LAVORATORI IN PROPRIO		COADIUVANTI		DIRIGENTI E IMPIEGATI		LAVORATORI DIPENDENTI	
		MF	M	MF	M	MF	M	MF	M	MF	M
186	POGNANA LARIO	1	1	31	31	3	—	22	10	129	94
187	PONNA	—	—	12	12	—	—	3	1	56	49
188	PONTE LAMBRO	1	1	66	62	6	3	186	112	643	490
189	PORLEZZA	7	7	52	50	4	2	61	35	498	392
190	PREMANA	—	—	241	230	58	32	38	20	422	281
191	PRIMALUNA	2	2	83	77	26	9	37	20	375	265
192	PROSERPIO	6	6	18	17	5	1	27	18	98	68
193	PUSIANO	1	1	21	19	—	—	63	34	186	141
194	RAMPONIO VERNA	—	—	19	19	—	—	4	4	50	40
195	REZZAGO	—	—	14	14	—	—	8	5	53	36
196	ROBBIATE	5	4	77	61	7	6	309	210	725	510
197	RODERO	1	1	27	27	2	1	27	16	223	140
198	ROGENO	7	7	59	52	8	3	102	46	430	323
199	RONAGO	2	2	18	15	1	1	50	26	239	160
200	ROVAGNATE	4	4	53	48	4	1	82	48	392	277
201	ROVELLASCA	38	31	118	103	14	8	316	155	991	652
202	ROVELLO PORRO	17	16	97	88	19	12	255	143	867	607
203	SALA COMACINA	1	1	7	7	1	—	15	9	53	39
204	SAN BARTOLOMEO VAL CAVARGNA	—	—	26	26	2	2	8	5	295	232
205	SAN FEDELE INTELVI	—	—	46	45	—	—	10	4	112	91
206	SAN FERMO DELLA BATTAGLIA	5	4	70	55	9	6	158	94	448	307
207	SAN NAZZARO VAL CAVARGNA	6	6	8	8	—	—	—	—	124	104
208	SANT'ABBONDIO	3	3	12	11	—	—	11	6	129	105
209	SANTA MARIA HOE'	19	16	43	41	6	2	52	30	331	228
210	SANTA MARIA REZZONICO	1	1	21	21	—	—	23	14	186	152
211	SCHIGNANO	—	—	39	31	1	1	8	3	185	131
212	SENNA COMASCO	—	—	51	47	1	—	58	42	259	172
213	SIRONE	3	3	44	43	3	3	79	43	470	340
214	SIRTORI	4	4	60	54	4	2	93	54	363	274
215	SOLBIATE	1	1	38	37	3	1	78	32	436	287
216	SORICO	—	—	23	23	3	2	6	6	208	187
217	SORMANO	—	—	21	20	2	—	7	4	111	68
218	STAZZONA	—	—	10	10	—	—	4	3	174	133
219	SUEGLIO	—	—	11	10	1	1	3	2	41	28
220	SUELLO	1	1	29	27	4	2	52	31	323	230
221	TACENO	2	2	13	12	6	2	9	5	60	46
222	TAVERNERIO	12	12	135	119	18	10	237	150	786	517
223	TORNO	1	1	24	23	6	—	34	17	118	89
224	TREMENICO	—	—	7	6	3	2	3	2	83	67
225	TREMEZZO	5	3	37	36	2	1	28	19	134	109
226	TREZZONE	—	—	3	3	—	—	—	—	32	26
227	TURATE	15	15	116	107	13	10	425	230	1.395	981
228	UGGIATE-TREVANO	3	3	50	42	3	1	118	72	610	399
229	VALBRONA	14	12	83	80	13	7	46	19	379	272
230	VALGREGHENTINO	5	5	48	39	4	4	103	56	636	442
231	VALMADRERA	24	22	223	208	17	13	437	258	1.865	1.414
232	VALMOREA	3	1	51	44	5	3	69	40	482	313
233	VAL REZZO	—	—	2	2	—	—	1	1	53	46
234	VALSOLDA	3	3	24	23	—	—	15	11	314	257
235	VARENNA	3	3	17	16	3	3	17	13	94	75
236	VELESO	—	—	17	17	3	1	7	2	30	21
237	VENDROGNO	—	—	7	7	—	—	—	—	47	39
238	VENIANO	5	5	40	37	7	3	110	68	480	295
239	VERCANA	2	2	16	16	—	—	5	4	123	103
240	VERDERIO INFERIORE	6	5	23	16	1	1	62	35	376	253
241	VERDERIO SUPERIORE	1	1	20	18	1	1	84	47	269	184
242	VERTEMATE CON MINOPRIO	5	5	69	61	9	6	157	94	705	414
243	VESTRENO	7	7	9	9	—	—	2	1	53	37
244	VIGANO'	2	2	37	34	7	2	56	36	318	220
245	VILLA GUARDIA	26	23	160	135	18	9	437	231	1.007	609
246	ZELBIO	2	2	1	1	—	—	6	4	19	13
	TOTALE PROVINCIA	2.293	2.109	18.830	17.166	2.155	1.306	34.106	20.235	124.973	87.475

segue TAV. 9 — Popolazione residente attiva in condizione professionale, per sesso, settore di attività economica e posizione nella professione

D — ALTRE ATTIVITÀ

Codice dei Comuni	COMUNI	POSIZIONE NELLA PROFESSIONE									
		IMPRENDITORI E LIBERI PROFESSIONISTI		LAVORATORI IN PROPRIO		COADIUVANTI		DIRIGENTI E IMPIEGATI		LAVORATORI DIPENDENTI	
		MF	M	MF	M	MF	M	MF	M	MF	M
001	ABBADIA LARIANA	28	22	87	61	27	6	173	78	134	80
002	AIRUNO	19	17	55	34	16	4	110	58	113	86
003	ALBAVILLA	67	58	128	93	25	13	341	163	280	148
004	ALBESE CON CASSANO	29	26	97	75	41	17	234	98	236	149
005	ALBIOLO	10	7	33	25	9	7	86	44	74	47
006	ALSERIO	3	1	14	8	7	2	32	9	33	24
007	ALZATE BRIANZA	30	26	99	74	30	10	166	75	171	112
008	ANNONE DI BRIANZA	7	5	38	25	5	4	51	24	90	62
009	ANZANO DEL PARCO	8	7	30	18	8	5	72	30	60	44
010	APPIANO GENTILE	51	36	173	138	40	11	350	157	242	138
011	ARREGNO	6	5	53	39	13	3	63	29	77	65
012	AROSIO	39	32	74	51	15	5	147	62	148	66
013	ASSO	24	20	85	53	25	5	153	74	124	71
014	BALLABIO	27	22	81	51	25	10	101	41	88	59
015	BARNI	3	2	14	9	7	3	14	5	22	14
016	BARZAGO	8	7	55	42	25	19	68	25	84	62
017	BARZANO'	72	63	107	72	25	12	276	147	138	82
018	BARZIO	20	13	83	61	39	13	58	34	65	43
019	BELLAGIO	39	31	171	102	83	26	191	100	296	202
020	BELLANO	25	24	135	93	34	9	216	108	186	102
021	BENE LARIO	1	—	7	4	3	2	11	6	22	14
022	BEREGAZZO CON FIGLIARO	14	11	43	33	15	6	90	39	91	62
023	BINAGO	15	13	59	41	13	2	109	44	166	106
024	BIZZARONE	4	3	20	13	11	4	57	28	95	51
025	BLESSAGNO	1	—	1	1	1	1	6	5	32	14
026	BLEVIO	16	14	51	37	15	6	109	54	118	72
027	BOSISIO PARINI	26	18	65	39	24	11	162	53	172	97
028	BREGNANO	19	16	85	65	19	4	128	53	162	115
029	BRENNA	6	5	35	23	15	6	56	21	40	19
030	BRIENNO	4	3	9	7	—	—	11	6	32	22
031	BRIVIO	24	20	99	64	22	8	166	77	216	134
032	BRUNATE	42	33	57	31	17	7	214	119	101	63
033	BULCIAGO	26	20	43	29	12	9	73	46	75	39
034	BULGAROGRASSO	13	11	60	42	11	2	78	33	91	55
035	CABIATE	35	26	120	83	27	7	236	87	143	68
036	CADORAGO	29	25	166	117	39	20	291	128	274	177
037	CAGLIO	4	4	14	9	4	1	16	9	10	5
038	CAGNO	6	6	24	18	1	—	41	15	38	27
039	CALCO	31	28	75	58	23	9	145	74	118	78
040	CAMPIONE D'ITALIA	54	42	60	32	11	6	415	306	247	169
041	CANTU'	517	442	919	658	282	98	2.397	1.002	1.634	963
042	CANZO	49	42	124	84	46	14	271	139	207	129
043	CAPIAGO INTIMIANO	47	33	110	88	28	10	275	136	251	163
044	CARATE URIO	13	9	31	22	5	1	95	44	76	31
045	CARBONATE	16	15	46	36	10	5	75	40	67	48
046	CARIMATE	53	46	71	52	20	8	181	85	108	70
047	CARLAZZO	16	12	59	34	21	5	78	29	166	105
048	CARUGO	54	45	86	65	44	24	205	84	147	93
049	CASARGO	3	3	41	23	18	6	42	19	42	27
050	CASASCO D'INTELVI	6	6	5	1	5	1	26	12	18	12
051	CASATENOVO	96	88	210	146	72	30	606	257	502	323
052	CASLINO D'ERBA	9	9	40	23	7	4	64	27	50	27
053	CASNATE CON BERNATE	37	30	67	55	17	6	254	128	185	120
054	CASSAGO BRIANZA	22	19	67	47	28	10	174	72	134	70
055	CASSINA RIZZARDI	29	26	32	26	9	6	90	44	93	58
056	CASSINA VALSASSINA	3	3	19	12	7	4	26	10	10	6
057	CASTELLO DI BRIANZA	25	21	31	21	4	1	47	25	54	33
058	CASTELMARTE	5	4	20	13	4	1	55	26	35	25
059	CASTELNUOVO BOZZENTE	3	3	10	8	1	—	18	6	23	15
060	CASTIGLIONE D'INTELVI	6	6	30	14	7	—	34	17	32	21
061	CAVALLASCA	22	17	50	35	14	5	166	89	170	131
062	CAVARGNA	—	—	11	6	1	—	8	6	19	7

segue TAV. 9 — **Popolazione residente attiva in condizione professionale, per sesso, settore di attività economica e posizione nella professione**

D — ALTRE ATTIVITÀ

Codice dei Comuni	COMUNI	POSIZIONE NELLA PROFESSIONE									
		IMPRENDITORI E LIBERI PROFESSIONISTI		LAVORATORI IN PROPRIO		COADIUVANTI		DIRIGENTI E IMPIEGATI		LAVORATORI DIPENDENTI	
		MF	M	MF	M	MF	M	MF	M	MF	M
063	CERANO D'INTELVI	1	1	12	9	3	1	12	7	14	10
064	CERMENATE	86	75	189	128	67	29	368	157	322	220
065	CERNOBBIO	147	114	273	185	66	23	561	268	403	258
066	CERNUSCO LOMBARDONE	50	46	51	33	15	7	306	132	155	114
067	CESANA BRIANZA	15	13	27	15	8	6	68	31	52	30
068	CIRIMIDO	8	7	48	34	11	4	69	34	87	61
069	CIVATE	20	14	52	42	20	9	134	46	108	62
070	CIVENNA	10	7	28	17	17	4	49	27	33	18
071	CLAINO CON OSTENO	2	2	17	12	3	1	20	11	28	20
072	COLICO	66	48	185	124	66	27	261	127	320	232
073	COLLE BRIANZA	9	8	29	20	8	2	28	14	41	22
074	COLONNO	4	4	41	8	3	1	38	14	57	36
075	COMO	1.878	1.564	2.785	1.993	812	268	12.126	6.227	6.721	4.232
076	CONSIGLIO DI RUMO	6	4	34	17	8	3	34	9	64	29
077	CORRIDO	2	1	13	9	2	1	19	8	45	28
078	CORTENOVA	8	8	31	15	4	2	36	12	27	15
079	COSTA MASNAGA	41	35	91	68	25	8	136	57	136	62
080	CRANDOLA VALSASSINA	—	—	9	7	4	1	2	1	3	3
081	CREMELLA	8	7	34	21	8	3	36	21	43	35
082	CREMENO	9	7	57	37	15	5	51	22	49	34
083	CREMIA	2	2	27	14	2	1	21	6	46	17
084	CUCCIAGO	22	20	42	28	6	2	92	40	92	56
085	CUSINO	2	2	8	5	2	1	8	4	15	9
086	DERVIO	23	19	80	48	33	11	146	58	135	78
087	DIZZASCO	3	2	10	3	2	—	27	15	12	10
088	DOLZAGO	14	11	44	30	15	5	67	36	66	40
089	DOMASO	28	24	77	38	22	10	79	33	48	24
090	DONGO	13	13	110	72	21	6	200	80	145	77
091	DORIO	—	—	5	1	3	2	12	7	9	7
092	DOSSO DEL LIRO	—	—	8	5	1	—	4	1	14	4
093	DREZZO	6	5	20	12	5	1	46	21	72	51
094	ELLO	10	10	11	10	5	1	34	14	25	11
095	ERBA	210	176	428	305	134	39	1.209	560	878	515
096	ESINO LARIO	7	7	49	26	7	4	30	15	28	14
097	EUPILIO	19	14	53	31	25	13	78	35	91	52
098	FAGGETO LARIO	19	15	28	19	7	2	60	35	56	45
099	FALOPPIO	25	23	67	47	17	5	154	67	174	127
100	FENEGRO'	14	12	53	43	14	5	111	56	93	69
101	FIGINO SERENZA	29	22	85	56	25	12	119	52	140	95
102	FINO MORNASCO	95	79	165	129	47	17	457	208	394	237
103	GALBIATE	67	58	176	131	61	24	415	173	346	205
104	GARBAGNATE MONASTERO	5	4	26	16	9	5	48	20	41	22
105	GARLATE	17	13	91	65	14	5	156	78	117	75
106	GARZENO	3	1	23	15	8	4	12	9	65	35
107	GERA LARIO	3	3	39	27	11	3	56	22	62	37
108	GERMASINO	1	1	5	3	1	—	10	4	9	6
109	GIRONICO	22	17	26	19	6	2	74	41	101	78
110	GRANDATE	35	29	59	42	14	4	203	100	155	101
111	GRANDOLA ED UNITI	4	3	36	20	11	4	49	30	73	46
112	GRAVEDONA	15	11	121	66	84	16	183	73	148	63
113	GRIANTE	12	10	37	24	17	7	39	17	89	71
114	GUANZATE	57	46	98	72	22	6	196	97	134	92
115	IMBERSAGO	19	16	35	24	11	7	108	48	72	42
116	INTROBIO	13	11	58	40	19	6	66	32	57	42
117	INTROZZO	—	—	3	1	2	—	5	2	11	6
118	INVERIGO	98	85	208	141	64	21	375	160	252	172
119	LAGLIO	11	5	28	18	14	5	62	31	60	41
120	LAINO	5	3	12	7	3	2	22	12	22	16
121	LAMBRUGO	11	10	45	35	13	7	144	72	99	69
122	LANZO D'INTELVI	24	17	60	42	29	5	77	42	121	90
123	LASNIGO	4	3	12	6	2	—	12	4	19	16
124	LECCO	827	704	1.358	930	414	146	4.679	2.185	2.736	1.572

segue TAV. 9 — Popolazione residente attiva in condizione professionale, per sesso, settore di attività economica e posizione nella professione

D — ALTRE ATTIVITÀ

Codice dei Comuni	COMUNI	POSIZIONE NELLA PROFESSIONE									
		IMPRENDITORI E LIBERI PROFESSIONISTI		LAVORATORI IN PROPRIO		COADIUVANTI		DIRIGENTI E IMPIEGATI		LAVORATORI DIPENDENTI	
		MF	M	MF	M	MF	M	MF	M	MF	M
125	LENNO	18	16	60	41	22	7	83	38	89	57
126	LEZZENO	20	18	71	44	28	13	68	29	83	65
127	LIERNA	14	13	50	33	15	7	78	43	75	46
128	LIMIDO COMASCO	3	2	33	25	7	—	73	39	65	50
129	LIPOMO	84	67	154	111	42	19	695	335	412	264
130	LIVO	—	—	2	1	—	—	3	2	7	2
131	LOCATE VARESINO	27	24	92	63	33	17	151	73	123	86
132	LOMAGNA	27	23	60	43	28	4	193	99	154	99
133	LOMAZZO	64	54	197	137	63	21	431	192	384	261
134	LONGONE AL SEGRINO	17	15	32	27	18	4	64	28	82	44
135	LUISAGO	15	9	45	33	12	5	83	39	131	85
136	LURAGO D'ERBA	62	54	72	51	23	11	259	125	231	132
137	LURAGO MARINONE	12	11	31	23	9	3	71	25	41	21
138	LURATE CACCIVIO	92	81	223	177	55	14	524	219	506	304
139	MAGREGLIO	2	1	23	14	10	3	16	3	20	12
140	MALGRATE	65	56	109	79	36	16	367	176	233	132
141	MANDELLO DEL LARIO	99	89	295	201	99	42	549	227	356	186
142	MARGNO	5	4	25	14	6	4	16	9	12	7
143	MARIANO COMENSE	195	174	476	365	124	50	947	388	603	359
144	MASLIANICO	23	19	111	83	26	10	295	169	214	159
145	MENAGGIO	47	39	135	96	72	18	309	156	245	168
146	MERATE	304	252	296	213	69	27	1.192	587	695	401
147	MERONE	18	15	71	52	11	2	168	70	161	96
148	MEZZEGRA	6	6	33	23	11	3	44	20	46	32
149	MISSAGLIA	60	52	184	129	42	19	271	123	363	273
150	MOGGIO	6	4	40	21	14	2	19	11	27	21
151	MOLTENO	16	14	76	51	21	5	105	44	109	59
152	MOLTRASIO	38	30	57	40	25	10	150	68	119	70
153	MONGUZZO	13	11	29	23	10	2	61	25	63	41
154	MONTANO LUCINO	31	27	91	64	29	10	251	118	225	137
155	MONTEMEZZO	1	1	7	3	—	—	8	5	13	5
247	MONTEVECCHIA	26	21	39	27	13	6	97	52	74	53
156	MONTICELLO BRIANZA	44	42	77	53	19	5	202	94	184	119
157	MONTORFANO	42	38	55	39	18	6	129	57	134	92
158	MORTERONE	2	—	—	—	3	2	—	—	2	1
159	MOZZATE	36	34	125	95	42	14	360	155	201	132
160	MUSSO	7	5	10	4	4	—	33	11	44	29
161	NESSO	12	10	44	27	17	8	84	45	111	88
162	NIBIONNO	14	11	57	45	20	8	92	42	83	46
163	NOVEDRATE	12	9	35	26	8	1	83	35	95	54
164	OGGIONO	95	82	200	140	63	21	459	185	338	192
165	OLGIATE COMASCO	97	82	280	195	73	27	519	226	405	261
166	OLGIATE MOLGORA	35	28	117	87	34	18	273	117	216	145
167	OLGINATE	53	42	157	122	56	12	342	142	304	182
168	OLIVETO LARIO	10	8	29	17	9	3	45	25	43	33
169	OLTRONA DI SAN MAMETTE	7	7	41	26	9	3	73	24	69	50
170	ORSENIGO	31	29	33	22	12	5	77	32	76	52
171	OSNAGO	36	31	88	64	25	8	241	108	127	85
172	OSSUCCIO	8	7	32	15	7	2	45	26	63	44
173	PADERNO D'ADDA	18	16	59	42	19	6	106	58	105	74
174	PAGNONA	1	1	10	8	2	1	15	7	31	21
175	PARE'	11	8	49	37	12	4	70	32	79	56
176	PARLASCO	—	—	3	—	1	1	6	2	4	3
177	PASTURO	7	6	52	24	13	7	37	15	35	18
178	PEGLIO	1	—	4	2	—	—	5	2	9	4
179	PELLIO INTELVI	4	3	21	11	12	8	31	12	58	34
180	PEREGO	11	10	32	24	11	8	40	18	58	41
181	PERLEDO	5	5	29	18	6	—	30	8	53	20
182	PESCATO	31	28	62	40	19	10	146	72	107	62
183	PIANELLO DEL LARIO	6	6	24	11	5	—	46	15	53	23
184	PIGRA	3	—	5	4	—	—	25	16	42	23
185	PLESIO	4	3	24	15	8	1	41	21	48	28

segue TAV. 9 — Popolazione residente attiva in condizione professionale, per sesso,
settore di attività economica e posizione nella professione

D — ALTRE ATTIVITÀ



Codice dei Comuni	COMUNI	POSIZIONE NELLA PROFESSIONE									
		IMPRENDITORI E LIBERI PROFESSIONISTI		LAVORATORI IN PROPRIO		COADIUVANTI		DIRIGENTI E IMPIEGATI		LAVORATORI DIPENDENTI	
		MF	M	MF	M	MF	M	MF	M	MF	M
186	POGNANA LARIO	2	2	29	19	12	5	52	22	48	32
187	PONNA	1	1	8	4	2	—	11	5	8	5
188	PONTE LAMBRO	40	32	88	56	17	5	260	91	169	89
189	PORLEZZA	38	30	140	93	53	20	205	96	339	206
190	PREMANA	12	9	27	20	14	6	43	17	34	17
191	PRIMALUNA	9	7	37	22	13	6	41	16	44	24
192	PROSERPIO	4	3	15	12	5	2	50	21	41	26
193	PUSIANO	7	6	35	24	7	2	56	30	56	29
194	RAMPONIO VERNA	—	—	8	6	5	3	26	9	15	6
195	REZZAGO	3	3	7	3	6	2	18	8	16	11
196	ROBBIATE	42	38	103	67	17	6	265	123	236	131
197	RODERO	5	4	23	18	1	1	41	17	71	55
198	ROGENO	9	7	61	40	15	8	90	39	91	53
199	RONAGO	5	5	25	17	4	3	80	41	110	87
200	ROVAGNATE	20	16	58	44	22	7	90	42	82	50
201	ROVELLASCA	76	62	151	110	41	15	279	140	166	112
202	ROVELLO PORRO	46	40	271	227	46	22	322	138	232	160
203	SALA COMACINA	3	2	24	15	8	—	55	18	69	40
204	SAN BARTOLOMEO VAL CAVARGNA	2	2	19	12	8	—	29	11	54	28
205	SAN FEDELE INTELVI	20	15	61	43	26	8	73	37	105	72
206	SAN FERMO DELLA BATTAGLIA	66	54	97	65	19	7	330	165	245	168
207	SAN NAZZARO VAL CAVARGNA	1	1	8	6	3	—	12	4	42	21
208	SANT'ABBONDIO	1	1	16	8	7	4	44	20	56	33
209	SANTA MARIA HOE'	21	17	44	33	13	6	48	18	53	31
210	SANTA MARIA REZZONICO	4	2	35	21	7	3	41	19	82	58
211	SCHIGNANO	8	8	36	21	7	4	42	15	34	20
212	SENNA COMASCO	9	6	28	16	9	2	75	34	93	61
213	SIRONE	17	15	37	23	6	4	68	26	73	45
214	SIRTORI	28	23	53	39	6	3	79	33	71	48
215	SOLBIATE	8	8	35	23	3	—	125	59	89	53
216	SORICO	3	2	31	17	16	10	24	11	80	37
217	SORMANO	2	2	42	22	5	3	23	5	14	13
218	STAZZONA	2	2	11	9	2	1	9	4	40	15
219	SUEGLIO	3	3	4	1	—	—	4	3	12	4
220	SUELLO	6	6	30	22	9	3	47	14	36	23
221	TACENO	3	3	15	4	5	—	12	7	21	15
222	TAVERNERIO	46	35	155	123	44	19	389	196	268	184
223	TORNO	16	12	36	24	16	4	107	52	78	55
224	TREMENICO	—	—	8	5	—	—	9	4	18	10
225	TREMEZZO	6	6	59	30	26	8	73	35	101	64
226	TREZZO	—	—	1	—	—	—	4	1	6	2
227	TURATE	38	33	196	133	36	13	409	175	374	221
228	UGGIATE-TREVANO	23	22	95	73	26	13	195	86	198	149
229	VALBRONA	12	11	69	45	24	8	87	36	53	40
230	VALGREGHENTINO	7	7	50	36	9	4	96	41	134	77
231	VALMADRERA	96	86	257	184	74	34	572	237	468	282
232	VALMOREA	17	14	46	31	6	2	78	33	93	65
233	VAL REZZO	—	—	6	2	3	1	—	—	9	4
234	VALSOLDA	14	11	52	33	19	4	113	61	207	127
235	VARENNA	4	4	40	23	12	7	49	17	57	41
236	VELESO	1	1	5	4	5	1	10	4	15	13
237	VENDROGNO	—	—	10	8	1	—	14	10	19	10
238	VENIANO	11	8	40	29	17	11	42	23	69	45
239	VERCANÀ	1	1	8	3	3	2	17	5	55	30
240	VERDERIO INFERIORE	5	5	24	17	5	2	52	25	59	42
241	VERDERIO SUPERIORE	5	5	20	15	5	3	82	39	61	36
242	VERTEMATE CON MINOPRIO	20	18	71	54	16	5	136	58	140	78
243	VESTRENO	3	2	13	11	4	2	10	3	10	6
244	VIGANO'	7	6	22	16	2	1	34	10	52	32
245	VILLA GUARDIA	57	41	177	129	47	17	390	185	252	157
246	ZELBIO	1	1	13	8	10	7	11	6	15	9
	TOTALE PROVINCIA	9.049	7.591	20.874	14.537	6.168	2.237	52.146	24.520	39.933	24.872

TAV. 10 - Popolazione residente attiva in condizione professionale,

Codice dei Comuni	COMUNI	CLASSI								
		14 - 19			20 - 29			30 - 54		
		Agricoltura, caccia, foreste e pesca	Industrie	Altre attività	Agricoltura, caccia, foreste e pesca	Industrie	Altre attività	Agricoltura, caccia, foreste e pesca	Industrie	Altre attività
001	ABBADIA LARIANA	1	59	16	7	201	124	42	455	275
002	AIRUNO	1	78	17	5	211	92	19	341	174
003	ALBAVILLA	1	140	40	5	367	236	21	658	487
004	ALBESE CON CASSANO	—	86	26	4	223	160	28	537	395
005	ALBIOLO	1	71	10	1	178	68	4	310	115
006	ALSERIO	1	30	13	2	62	31	4	134	37
007	ALZATE BRIANZA	1	116	25	2	282	132	23	520	296
008	ANNONE DI BRIANZA	—	43	21	7	101	71	12	216	87
009	ANZANO DEL PARCO	—	44	10	2	101	51	13	183	104
010	APPIANO GENTILE	1	186	42	7	527	256	58	982	485
011	ARREGNO	—	6	16	2	17	53	5	30	115
012	AROSIO	—	106	20	3	306	124	18	607	232
013	ASSO	3	74	15	9	181	101	17	367	249
014	BALLABIO	3	48	11	—	157	107	16	241	180
015	BARNI	1	7	4	—	35	13	—	49	36
016	BARZAGO	—	71	16	2	185	82	7	288	119
017	BARZANO'	—	86	43	4	294	176	16	571	341
018	BARZIO	1	11	14	5	52	64	16	101	152
019	BELLAGIO	8	48	47	13	102	169	63	196	431
020	BELLANO	4	69	30	3	175	135	28	426	372
021	BENE LARIO	—	7	6	1	17	7	5	38	29
022	BEREGAZZO CON FIGLIARO	—	62	6	4	194	88	10	370	148
023	BINAGO	4	97	32	4	278	108	17	566	194
024	BIZZARONE	—	19	12	4	70	58	15	160	104
025	BLESSAGNO	1	3	8	3	5	8	6	21	22
026	BLEVIO	—	25	24	—	64	93	4	135	178
027	BOSISIO PARINI	—	78	37	7	212	121	18	362	266
028	BREGNANO	2	129	32	2	309	99	14	622	253
029	BRENNA	1	69	12	1	172	57	7	210	62
030	BRIENNO	—	11	4	—	25	9	3	55	35
031	BRIVIO	2	114	31	4	277	153	35	545	294
032	BRUNATE	—	19	20	—	64	122	11	130	251
033	BULCIAGO	—	97	7	1	226	89	9	372	115
034	BULGAROGRASSO	2	70	11	—	214	69	13	472	155
035	CABIATE	2	199	46	—	499	162	12	983	307
036	CADORAGO	5	133	43	6	377	221	19	852	472
037	CAGLIO	—	7	4	—	22	8	5	42	32
038	CAGNO	1	50	10	—	128	34	6	279	58
039	CALCO	3	94	18	3	217	99	18	409	226
040	CAMPIONE D'ITALIA	—	5	20	1	22	157	5	55	495
041	CANTU'	3	1.171	348	28	2.645	1.686	97	5.019	3.222
042	CANZO	4	103	25	3	277	187	22	515	426
043	CAPIAGO INTIMIANO	5	114	56	7	263	192	28	538	404
044	CARATE URIO	—	26	15	2	64	62	3	133	119
045	CARBONATE	7	67	14	1	167	48	15	394	130
046	CARIMATE	—	64	16	3	207	110	19	421	258
047	CARLAZZO	3	50	32	8	109	103	41	281	181
048	CARUGO	3	160	31	9	403	184	24	743	287
049	CASARGO	2	29	5	5	57	42	34	80	80
050	CASASCO D'INTELVI	1	6	1	2	11	15	18	27	40
051	CASATENOVO	9	236	81	20	790	459	39	1.523	819
052	CASLINO D'ERBA	—	39	12	1	98	49	8	240	94
053	CASNATE CON BERNATE	1	72	23	5	224	141	10	484	365
054	CASSAGO BRIANZA	2	100	24	5	394	141	16	603	228
055	CASSINA RIZZARDI	2	60	15	3	142	71	29	304	152
056	CASSINA VALSASSINA	—	7	6	3	18	12	12	44	35
057	CASTELLO DI BRIANZA	—	69	13	3	188	41	12	282	94
058	CASTELMARTE	1	14	4	2	53	35	3	136	73
059	CASTELNUOVO BOZZENTE	—	15	7	2	39	15	12	81	28
060	CASTIGLIONE D'INTELVI	1	11	8	1	18	21	12	63	70
061	CAVALLASCA	1	53	12	7	147	124	20	302	263
062	CAVARGNA	4	13	6	6	29	10	18	35	19

per sesso, classe di età e settore di attività economica

TOTALE

DI ETÀ (anni)												Codice dei Comuni
55 - 59			60 - 64			65 e più			TOTALE			
Agricoltura, caccia, foreste e pesca	Industrie	Altre attività	Agricoltura, caccia, foreste e pesca	Industrie	Altre attività	Agricoltura, caccia, foreste e pesca	Industrie	Altre attività	Agricoltura, caccia, foreste e pesca	Industrie	Altre attività	
10	25	21	4	1	8	2	5	5	66	746	449	001
3	24	16	5	4	5	1	3	9	34	661	313	002
8	50	44	3	13	19	1	4	15	39	1.232	841	003
5	43	32	2	7	10	2	2	14	41	898	637	004
1	37	12	—	6	3	—	2	4	7	604	212	005
3	4	1	2	1	3	—	—	4	12	231	89	006
2	42	27	2	10	8	—	4	8	30	974	496	007
7	20	8	1	2	2	1	—	2	28	382	191	008
5	14	8	1	5	1	—	3	4	21	350	178	009
9	61	46	5	5	18	3	4	9	83	1.765	856	010
—	2	15	—	1	8	—	—	5	7	56	212	011
2	58	23	1	11	8	2	8	16	26	1.096	423	012
5	27	25	3	5	9	4	4	12	41	658	411	013
6	22	11	4	7	4	2	1	9	31	476	322	014
2	7	4	—	1	1	—	—	2	3	99	60	015
1	25	14	1	2	2	—	1	7	11	572	240	016
2	49	35	—	5	10	—	6	13	22	1.011	618	017
4	10	19	2	1	8	3	1	8	31	176	265	018
14	32	66	10	10	38	7	6	29	115	394	780	019
2	22	24	—	5	15	3	9	20	40	706	596	020
2	1	1	—	—	—	2	—	1	10	63	44	021
3	32	7	—	3	2	—	1	2	17	662	253	022
3	44	17	1	6	4	2	1	7	31	992	362	023
1	6	10	1	6	1	—	1	2	21	262	187	024
—	—	2	—	—	—	—	—	1	10	29	41	025
—	10	9	—	2	4	—	2	1	4	238	309	026
2	23	9	—	6	7	1	5	9	28	686	449	027
2	38	15	1	3	8	—	2	6	21	1.103	413	028
—	28	8	1	4	8	1	2	5	11	485	152	029
—	—	2	—	—	2	—	—	4	3	91	56	030
7	35	31	1	6	11	—	2	7	49	979	527	031
1	14	18	—	5	13	1	2	7	13	234	431	032
2	22	12	—	5	1	—	4	5	12	726	229	033
3	32	10	—	6	3	1	—	5	19	794	253	034
2	101	28	1	27	11	—	17	7	17	1.826	561	035
4	46	38	1	10	13	1	6	12	36	1.424	799	036
—	8	1	2	1	—	1	1	3	8	81	48	037
—	19	6	—	10	1	—	1	1	7	487	110	038
7	34	35	2	1	10	1	1	4	34	756	392	039
2	12	67	—	2	34	1	6	14	9	102	787	040
20	524	276	5	132	110	7	62	107	160	9.553	5.749	041
7	46	38	1	7	14	—	6	7	37	954	697	042
3	41	43	2	11	10	1	12	6	46	979	711	043
—	4	11	1	2	9	—	4	4	6	233	220	044
5	29	16	—	5	4	—	1	2	28	663	214	045
2	40	32	2	6	13	1	3	4	27	741	433	046
12	34	15	2	4	3	1	—	6	67	478	340	047
5	68	20	2	13	8	1	11	6	44	1.398	536	048
10	11	12	3	3	3	—	—	4	54	180	146	049
3	3	2	3	1	—	1	2	2	28	50	60	050
9	109	69	3	14	26	6	5	32	86	2.677	1.486	051
—	16	6	—	4	5	—	2	4	9	399	170	052
4	22	18	2	2	8	—	5	5	22	809	560	053
5	46	20	1	4	5	1	4	7	30	1.151	425	054
4	13	11	1	2	2	—	—	2	39	521	253	055
—	4	6	1	2	3	—	—	3	16	75	65	056
3	25	6	3	5	6	1	3	1	22	572	161	057
1	10	5	—	1	2	1	1	—	8	215	119	058
1	10	3	2	1	1	—	—	1	17	146	55	059
3	7	6	1	2	1	—	—	3	18	101	109	060
1	14	18	1	5	4	—	—	1	30	521	422	061
4	4	1	2	1	3	—	—	—	34	82	39	062

segue TAV. 10 — Popolazione residente attiva in condizione professionale,

Codice dei Comuni	COMUNI	CLASSI								
		14 - 19			20 - 29			30 - 54		
		Agricoltura, caccia, foreste e pesca	Industrie	Altre attività	Agricoltura, caccia, foreste e pesca	Industrie	Altre attività	Agricoltura, caccia, foreste e pesca	Industrie	Altre attività
063	CERANO D'INTELVI	1	18	1	—	17	14	9	53	24
064	CERMENATE	6	249	64	6	658	309	35	1.226	584
065	CERNOBBIO	1	145	52	2	346	387	11	975	871
066	CERNUSCO LOMBARDONE	4	58	26	2	222	163	13	467	346
067	CESANA BRIANZA	1	81	10	6	240	51	7	304	105
068	CIRIMIDO	1	28	16	3	134	70	9	300	126
069	CIVATE	—	114	26	1	290	111	4	531	155
070	CIVENNA	2	7	4	4	22	33	13	66	85
071	CLAINO CON OSTENO	1	11	7	2	33	24	4	65	33
072	COLICO	4	107	49	15	331	253	64	622	518
073	COLLE BRIANZA	3	46	13	1	110	32	18	143	54
074	COLONNO	1	7	3	1	28	28	19	62	83
075	COMO	16	1.048	908	51	3.231	5.916	277	7.887	14.650
076	CONSIGLIO DI RUMO	—	21	11	4	73	49	25	174	73
077	CORRIDO	2	11	9	—	37	28	21	78	39
078	CORTENOVA	1	58	8	2	107	29	5	231	55
079	COSTA MASNAGA	2	133	29	4	415	106	15	672	256
080	CRANDOLA VALSASSINA	—	8	—	2	19	3	7	37	14
081	CREMELLA	1	38	11	5	140	40	21	183	70
082	CREMENO	—	5	9	2	22	57	7	69	94
083	CREMIA	—	16	14	2	67	27	22	112	50
084	CUCCIAGO	—	95	17	4	190	67	18	364	151
085	CUSINO	—	11	4	—	17	9	13	38	19
086	DERVIO	4	45	24	3	170	118	17	453	244
087	DIZZASCO	—	1	1	—	12	17	9	35	28
088	DOLZAGO	—	70	19	—	176	54	12	314	117
089	DOMASO	2	15	9	2	63	73	17	179	151
090	DONGO	—	25	25	2	225	171	16	588	243
091	DORIO	—	13	1	—	30	9	3	70	16
092	DOSSO DEL LIRO	—	10	2	2	25	9	49	39	15
093	DREZZO	—	33	7	1	66	46	4	131	86
094	ELLO	1	21	4	—	61	30	8	106	42
095	ERBA	10	345	162	22	985	774	83	1.931	1.673
096	ESINO LARIO	—	27	3	1	48	35	24	80	58
097	EUPILIO	1	42	19	5	143	73	24	239	135
098	FAGGETO LARIO	3	21	8	3	57	45	15	94	104
099	FALOPPIO	—	84	24	4	240	146	27	491	249
100	FENEGRO'	—	40	20	8	150	69	22	361	165
101	FIGINO SERENZA	3	203	29	5	405	133	13	668	205
102	FINO MORNASCO	9	214	68	34	519	309	63	1.231	704
103	GALBIATE	2	196	74	8	478	307	41	910	612
104	GARBAGNATE MONASTERO	—	78	9	—	179	37	15	290	75
105	GARLATE	—	44	25	—	127	110	2	340	234
106	GARZENO	—	18	11	7	96	44	38	234	51
107	GERA LARIO	2	14	7	4	50	53	35	90	95
108	GERMASINO	—	1	3	—	21	7	8	51	12
109	GIRONICO	2	53	10	7	116	60	23	216	142
110	GRANDATE	1	66	29	4	166	125	11	417	280
111	GRANDOLA ED UNITI	2	16	15	1	38	41	21	136	98
112	GRAVEDONA	—	21	25	8	141	137	25	320	290
113	GRIANTE	1	13	8	3	24	43	9	44	109
114	GUANZATE	2	141	36	6	295	143	20	600	297
115	IMBERSAGO	—	29	10	3	111	70	10	224	147
116	INTROBIO	3	28	7	2	84	47	13	159	139
117	INTROZZO	—	1	3	—	12	7	1	32	10
118	INVERIGO	2	203	38	5	577	275	22	1.159	581
119	LAGLIO	—	23	11	4	42	42	11	131	104
120	LAINO	—	3	5	1	21	16	7	65	39
121	LAMBRUGO	—	35	15	1	118	84	14	249	186
122	LANZO D'INTELVI	—	21	16	—	48	77	19	128	184
123	LASNIGO	—	8	7	—	25	11	4	73	30
124	LECCO	8	766	604	39	2.399	2.674	144	5.742	5.632

per sesso, classe di età e settore di attività economica

TOTALE

DI ETÀ (anni)												Codice dei Comuni
55 - 59			60 - 64			65 e più			TOTALE			
Agricoltura, caccia, foreste e pesca	Industrie	Altre attività	Agricoltura, caccia, foreste e pesca	Industrie	Altre attività	Agricoltura, caccia, foreste e pesca	Industrie	Altre attività	Agricoltura, caccia, foreste e pesca	Industrie	Altre attività	
2	5	1	1	—	1	—	1	1	13	94	42	063
8	85	45	1	9	15	2	7	15	58	2.234	1.032	064
2	88	84	2	12	28	2	11	28	20	1.577	1.450	065
4	25	30	1	5	5	—	—	7	24	777	577	066
3	19	3	—	3	—	1	1	1	18	648	170	067
2	28	8	1	2	3	1	2	—	17	494	223	068
1	30	19	—	2	7	—	4	16	6	971	334	069
2	10	6	1	—	5	—	1	4	22	106	137	070
1	11	3	—	2	2	—	1	1	8	123	70	071
25	36	53	6	4	13	10	4	12	124	1.104	898	072
3	14	7	2	3	3	1	—	6	28	316	115	073
9	5	11	3	—	13	1	1	5	34	103	143	074
55	822	1.661	25	151	588	29	123	599	453	13.262	24.322	075
19	13	8	3	1	2	1	—	3	52	282	146	076
6	13	2	4	—	2	—	—	1	33	139	81	077
3	13	7	—	2	3	—	1	4	11	412	106	078
3	49	19	—	2	7	—	4	12	24	1.275	429	079
7	3	—	1	—	—	—	—	1	17	67	18	080
3	9	6	1	1	1	—	1	1	31	372	129	081
5	5	12	1	—	6	—	2	3	15	103	181	082
2	9	5	—	1	1	—	—	1	26	205	98	083
3	20	11	1	4	5	—	3	3	26	676	254	084
4	3	1	—	—	1	—	—	1	17	69	35	085
6	20	18	—	5	8	—	2	5	30	695	417	086
1	3	1	2	—	3	—	—	4	12	51	54	087
2	17	9	—	6	5	1	4	2	15	587	206	088
6	10	11	2	1	4	1	—	6	30	268	254	089
7	39	19	—	7	15	2	1	16	27	885	489	090
1	3	1	—	—	1	—	—	1	4	116	29	091
6	3	—	3	1	1	—	1	—	60	79	27	092
—	16	5	1	5	4	—	—	1	6	251	149	093
1	7	5	—	1	3	—	2	1	10	198	85	094
22	147	125	6	35	65	6	24	60	149	3.467	2.859	095
7	4	9	3	—	4	1	—	12	36	159	121	096
—	13	18	—	4	9	2	1	12	32	442	266	097
6	10	10	3	—	3	—	1	—	30	183	170	098
2	33	12	—	7	3	—	2	3	33	857	437	099
4	33	15	2	3	10	1	2	6	37	589	285	100
1	37	18	—	6	5	—	2	8	22	1.321	398	101
11	85	43	9	21	21	1	11	13	127	2.081	1.158	102
3	40	43	5	15	14	3	6	15	62	1.645	1.065	103
2	18	2	—	3	4	—	1	2	17	569	129	104
1	17	20	2	1	3	—	2	3	5	531	395	105
6	17	4	3	2	1	1	1	—	55	368	111	106
9	9	7	2	—	6	—	—	3	52	163	171	107
4	6	2	—	—	2	—	—	—	12	79	26	108
4	13	10	2	3	5	—	1	2	38	402	229	109
3	29	21	1	6	6	2	2	5	22	686	466	110
2	16	13	2	2	3	2	1	3	30	209	173	111
13	24	42	—	4	17	8	5	40	54	515	551	112
2	4	14	2	2	5	2	1	15	19	88	194	113
4	30	16	2	5	5	—	4	10	34	1.075	507	114
2	14	8	1	2	4	—	3	6	16	383	245	115
2	9	11	3	1	9	—	—	—	23	281	213	116
—	2	1	—	—	—	—	—	—	1	47	21	117
8	128	58	5	22	25	1	11	20	43	2.100	997	118
—	10	8	2	1	4	—	—	6	17	207	175	119
1	10	3	1	1	—	—	—	1	10	100	64	120
1	18	19	—	5	3	—	4	5	16	429	312	121
6	15	24	2	3	9	1	5	1	28	220	311	122
—	7	—	—	—	—	—	—	1	4	113	49	123
31	490	588	11	99	259	6	84	257	239	9.580	10.014	124

segue TAV. 10 — Popolazione residente attiva in condizione professionale,

Codice dei Comuni	COMUNI	CLASSI								
		14 - 19			20 - 29			30 - 54		
		Agricoltura, caccia, foreste e pesca	Industrie	Altre attività	Agricoltura, caccia, foreste e pesca	Industrie	Altre attività	Agricoltura, caccia, foreste e pesca	Industrie	Altre attività
125	LENNO	—	28	9	—	101	64	25	228	164
126	LEZZENO	—	43	7	2	116	75	13	292	167
127	LIERNA	—	35	14	2	83	66	14	189	126
128	LIMIDO COMASCO	1	67	13	6	133	58	14	330	104
129	LIOMO	3	65	56	5	288	409	15	586	870
130	LIVO	—	3	2	3	19	4	26	25	5
131	LOCATE VARESINO	—	103	25	5	269	122	13	518	232
132	LOMAGNA	3	86	18	6	302	134	6	595	279
133	LOMAZZO	2	184	51	4	520	307	36	1.158	682
134	LONGONE AL SEGRINO	—	27	13	—	84	43	8	153	133
135	LUISAGO	2	63	17	4	128	72	4	363	182
136	LURAGO D'ERBA	3	124	41	6	268	153	21	619	412
137	LURAGO MARINONE	—	53	13	2	145	43	6	323	96
138	LURATE CACCIVIO	1	275	77	12	696	452	48	1.503	770
139	MAGREGLIO	—	6	3	3	9	20	5	19	35
140	MALGRATE	1	51	40	5	192	213	10	454	507
141	MANDELLO DEL LARIO	3	216	78	8	691	417	34	1.502	786
142	MARGNO	—	6	1	3	22	12	5	34	43
143	MARIANO COMENSE	7	573	124	14	1.447	711	61	2.788	1.306
144	MASLIANICO	—	66	26	4	198	193	2	508	405
145	MENAGGIO	1	25	32	5	110	214	20	234	433
146	MERATE	10	269	121	19	723	588	49	1.744	1.619
147	MERONE	2	71	22	2	251	128	13	498	256
148	MEZZEGRA	2	16	4	4	56	23	23	106	88
149	MISSAGLIA	6	202	49	16	598	264	68	803	525
150	MOGGIO	—	3	7	—	11	21	3	42	71
151	MOLTENO	1	128	25	4	228	76	10	409	200
152	MOLTRASIO	—	31	19	—	123	115	8	200	219
153	MONGUZZO	—	26	11	1	79	53	7	157	108
154	MONTANO LUCINO	1	122	35	8	217	171	20	529	381
155	MONTEMEZZO	2	8	5	—	22	10	9	22	11
247	MONTEVECCHIA	—	37	9	1	109	73	20	263	147
156	MONTICELLO BRIANZA	3	111	31	6	279	138	32	618	319
157	MONTORFANO	1	48	22	1	100	73	22	243	252
158	MORTERONE	—	—	1	—	—	3	3	3	3
159	MOZZATE	—	126	32	8	422	237	28	847	448
160	MUSSO	—	29	9	—	79	38	3	155	41
161	NESSO	2	18	20	2	55	64	9	126	151
162	NIBIONNO	1	123	14	1	306	88	5	529	141
163	NOVEDRATE	1	86	14	4	247	73	12	375	141
164	OGGIONO	2	171	80	10	460	338	26	976	622
165	OLGIATE COMASCO	3	214	86	9	708	354	41	1.618	830
166	OLGIATE MOLGORA	4	109	48	18	312	202	62	632	364
167	OLGINATE	4	196	51	8	582	280	25	1.030	515
168	OLIVETO LARIO	—	22	5	3	36	32	5	122	84
169	OLTRONA DI SAN MAMETTE	—	54	13	6	137	66	17	257	110
170	ORSENIGO	2	65	10	4	162	66	11	287	139
171	OSNAGO	—	45	32	—	252	126	12	633	322
172	OSSUCCIO	—	13	11	2	46	48	44	106	78
173	PADERNO D'ADDA	1	50	23	4	199	74	17	418	183
174	PAGNONA	—	27	8	—	42	18	1	85	27
175	PARE'	1	31	16	4	85	57	9	169	127
176	PARLASCO	—	6	—	—	15	6	3	22	8
177	PASTURO	6	50	9	14	88	34	43	182	80
178	PEGLIO	1	3	4	2	8	5	17	22	9
179	PELLIO INTELVI	2	9	12	4	32	27	18	69	70
180	PEREGO	1	47	7	1	118	52	13	136	82
181	PERLEDO	—	11	6	—	54	32	5	88	66
182	PESCATE	2	30	20	2	131	136	1	226	185
183	PIANELLO DEL LARIO	—	13	4	—	54	31	17	127	79
184	PIGRA	—	2	6	—	16	25	1	51	38
185	PLESIO	—	18	15	—	56	39	8	104	62

per sesso, classe di età e settore di attività economica

TOTALE

DI ETÀ (anni)												Codice dei Comuni
55 - 59			60 - 64			65 e più			TOTALE			
Agricoltura, caccia, foreste e pesca	Industrie	Altre attività	Agricoltura, caccia, foreste e pesca	Industrie	Altre attività	Agricoltura, caccia, foreste e pesca	Industrie	Altre attività	Agricoltura, caccia, foreste e pesca	Industrie	Altre attività	
6	14	16	4	2	11	2	3	8	37	376	272	125
11	28	7	2	11	6	5	1	8	33	491	270	126
3	12	17	—	1	6	1	—	3	20	320	232	127
4	27	4	1	1	1	—	—	1	26	558	181	128
1	33	35	1	6	8	1	8	9	26	986	1.387	129
11	8	1	2	—	—	—	—	—	42	55	12	130
3	45	32	—	6	11	1	2	4	22	943	426	131
2	37	18	1	8	9	3	1	4	21	1.029	462	132
3	86	59	3	8	20	—	6	20	48	1.962	1.139	133
—	9	15	1	1	4	—	—	5	9	274	213	134
3	23	9	—	3	5	—	1	1	13	581	286	135
4	48	25	2	6	12	2	7	4	38	1.072	647	136
4	27	8	—	2	—	1	2	4	13	552	164	137
9	119	66	4	15	29	4	17	6	78	2.625	1.400	138
3	3	6	—	1	2	1	—	5	12	38	71	139
2	39	32	—	8	11	1	5	7	19	749	810	140
8	104	69	5	16	25	6	18	23	64	2.547	1.398	141
4	3	5	1	—	1	—	—	2	13	65	64	142
11	280	123	6	49	33	5	27	48	104	5.164	2.345	143
—	38	28	—	7	11	—	2	6	6	819	669	144
4	14	66	1	4	24	2	2	39	33	389	808	145
12	116	147	1	12	43	4	14	38	95	2.878	2.556	146
1	38	11	2	5	9	—	—	3	20	863	429	147
4	8	20	1	1	2	3	—	3	37	187	140	148
14	61	45	9	8	18	3	3	19	116	1.675	920	149
—	2	5	—	—	—	—	—	2	3	58	106	150
1	25	19	—	3	5	—	3	2	16	796	327	151
1	23	24	1	8	8	1	3	4	11	388	389	152
1	14	4	—	2	—	—	1	—	9	279	176	153
6	43	18	3	6	13	5	1	9	43	918	627	154
1	1	2	—	1	1	—	—	—	12	54	29	155
8	18	14	4	4	3	—	—	3	33	431	249	247
4	45	21	4	12	10	5	7	7	54	1.072	526	156
4	16	17	—	5	7	1	1	7	29	413	378	157
3	—	—	2	—	—	—	1	—	8	4	7	158
3	59	30	—	10	9	2	3	8	41	1.467	764	159
1	7	5	—	2	4	—	—	1	4	272	98	160
3	18	16	4	2	10	—	—	7	20	219	268	161
4	37	12	—	4	6	—	6	5	11	1.005	266	162
5	26	3	—	—	1	1	1	1	23	735	233	163
7	47	68	1	11	16	2	10	31	48	1.675	1.155	164
11	130	57	5	13	22	3	10	25	72	2.693	1.374	165
6	54	37	3	5	13	2	4	11	95	1.116	675	166
1	73	40	3	10	12	2	4	14	43	1.895	912	167
4	10	7	—	—	3	—	—	5	12	190	136	168
3	19	4	1	6	4	1	5	2	28	478	199	169
1	19	7	2	1	3	1	1	4	21	535	229	170
4	33	20	1	5	9	1	3	8	18	971	517	171
8	10	8	2	1	5	2	—	5	58	176	155	172
4	26	15	1	3	7	1	—	5	28	696	307	173
—	8	2	—	—	2	—	—	2	1	162	59	174
—	11	15	—	3	3	—	1	3	14	300	221	175
1	—	—	1	—	—	—	—	—	5	43	14	176
20	11	17	7	1	2	2	1	2	92	333	144	177
5	3	1	1	1	—	1	—	—	27	37	19	178
10	7	10	—	—	3	1	—	4	35	117	126	179
8	18	8	3	3	1	1	—	2	27	322	152	180
—	6	5	—	—	3	—	2	11	5	161	123	181
2	12	14	—	2	5	—	4	5	7	405	365	182
1	13	7	—	2	4	1	—	9	19	209	134	183
—	9	4	—	1	—	—	—	2	1	79	75	184
3	12	7	1	1	1	—	—	1	12	191	125	185

segue TAV. 10 — Popolazione residente attiva in condizione professionale,

Codice dei Comuni	COMUNI	CLASSI								
		14 - 19			20 - 29			30 - 54		
		Agricoltura, caccia, foreste e pesca	Industrie	Altre attività	Agricoltura, caccia, foreste e pesca	Industrie	Altre attività	Agricoltura, caccia, foreste e pesca	Industrie	Altre attività
186	POGNANA LARIO	—	19	15	1	46	53	1	116	68
187	PONNA	—	12	1	—	17	14	15	34	12
188	PONTE LAMBRO	1	94	33	2	254	162	9	507	340
189	PORLEZZA	3	64	74	3	141	204	24	375	430
190	PREMANA	—	172	13	—	214	44	7	341	62
191	PRIMALUNA	4	78	13	4	142	36	37	284	76
192	PROSERPIO	—	17	11	—	39	30	4	93	69
193	PUSIANO	—	40	7	1	82	42	3	139	92
194	RAMPONIO VERNA	—	12	2	3	9	12	8	46	23
195	REZZAGO	1	6	6	—	20	12	1	46	28
196	ROBBIATE	—	104	28	1	317	187	14	656	408
197	RODERO	—	44	5	1	82	71	3	135	55
198	ROGENO	—	64	16	9	191	73	15	312	153
199	RONAGO	—	34	10	2	86	77	10	171	122
200	ROVAGNATE	1	83	28	4	141	53	19	288	155
201	ROVELLASCA	5	114	31	6	408	197	32	846	423
202	ROVELLO PORRO	2	122	59	3	347	267	21	698	526
203	SALA COMACINA	—	10	11	—	18	26	15	46	89
204	SAN BARTOLOMEO VAL CAVARGNA	—	55	12	2	94	34	52	151	54
205	SAN FEDELE INTELVI	6	13	18	4	43	64	36	104	169
206	SAN FERMO DELLA BATTAGLIA	—	65	43	2	191	203	20	393	467
207	SAN NAZZARO VAL CAVARGNA	—	22	4	—	36	22	14	73	33
208	SANT'ABBONDIO	—	20	6	1	40	37	7	84	73
209	SANTA MARIA HOE'	1	53	8	7	115	49	15	262	104
210	SANTA MARIA REZZONICO	1	14	9	4	56	34	12	138	110
211	SCHIGNANO	1	28	11	7	53	28	26	129	65
212	SENNA COMASCO	1	46	10	5	95	57	12	209	142
213	SIRONE	—	79	18	4	193	56	15	290	108
214	SIRTORI	2	63	15	4	171	75	21	255	127
215	SOLBIATE	2	53	20	6	147	82	10	331	143
216	SORICO	3	30	20	7	72	41	32	127	81
217	SORMANO	1	13	3	1	31	23	8	85	52
218	STAZZONA	—	25	4	4	61	18	15	96	37
219	SUEGLIO	1	5	3	1	20	10	4	27	9
220	SUELLO	—	55	8	6	136	49	4	207	58
221	TACENO	1	13	4	1	24	10	9	51	33
222	TAVERNERIO	1	110	42	8	296	216	14	712	563
223	TORNO	—	15	15	2	48	71	5	108	137
224	TREMENICO	—	13	3	1	23	11	5	57	17
225	TREMEZZO	—	18	15	5	48	55	25	124	158
226	TREZZONE	—	2	1	3	12	6	10	18	4
227	TURATE	2	167	46	7	557	309	23	1.144	610
228	UGGIATE-TREVANO	1	85	41	5	213	155	27	444	301
229	VALBRONA	—	62	9	1	131	73	13	303	141
230	VALGREGHENTINO	—	81	35	2	208	87	13	473	149
231	VALMADRERA	3	283	112	5	736	456	24	1.442	798
232	VALMOREA	2	87	12	2	138	67	10	355	139
233	VAL REZZO	—	6	5	2	14	1	12	32	9
234	VALSOLDA	3	35	30	1	84	141	23	202	206
235	VARENNA	—	14	3	1	36	60	4	71	80
236	VELESO	—	8	—	1	16	10	9	28	22
237	VENDROGNO	—	6	1	5	17	10	14	29	26
238	VENIANO	2	78	12	5	169	50	15	378	108
239	VERCANA	1	9	13	3	37	40	34	93	25
240	VERDERIO INFERIORE	—	57	8	2	167	45	9	229	82
241	VERDERIO SUPERIORE	—	37	13	1	141	65	9	177	83
242	VERTEMATE CON MINOPRIO	1	88	17	9	257	117	27	565	212
243	VESTRENO	1	8	3	—	18	10	1	39	26
244	VIGANO'	1	38	3	—	133	28	5	236	69
245	VILLA GUARDIA	—	135	38	5	421	224	12	998	587
246	ZELBIO	—	2	1	—	5	8	9	16	29
	TOTALE PROVINCIA	347	18.372	6.890	1.013	50.160	34.915	4.698	103.285	74.317

per sesso, classe di età e settore di attività economica

TOTALE

DI ETÀ (anni)												Codice dei Comuni
55 - 59			60 - 64			65 e più			TOTALE			
Agricoltura, caccia, foreste e pesca	Industrie	Altre attività	Agricoltura, caccia, foreste e pesca	Industrie	Altre attività	Agricoltura, caccia, foreste e pesca	Industrie	Altre attività	Agricoltura, caccia, foreste e pesca	Industrie	Altre attività	
—	5	7	—	—	—	—	—	—	2	186	143	186
1	6	2	1	2	1	—	—	—	17	71	30	187
2	38	25	1	8	6	—	1	8	15	902	574	188
3	33	41	1	7	20	1	2	6	35	622	775	189
4	26	7	—	3	1	—	3	3	11	759	130	190
8	13	8	2	4	6	1	2	5	56	523	144	191
—	5	3	2	—	1	2	—	1	8	154	115	192
—	8	8	—	2	5	—	—	7	4	271	161	193
3	4	3	—	2	4	1	—	10	15	73	54	194
—	3	3	—	—	1	—	—	—	2	75	50	195
2	39	21	1	4	8	2	3	11	20	1.123	663	196
4	16	5	—	1	1	—	2	4	8	280	141	197
9	33	5	2	6	7	2	—	12	37	606	266	198
2	15	10	—	3	3	1	1	2	15	310	224	199
5	19	16	4	4	4	—	—	17	33	535	272	200
9	82	34	4	13	14	2	14	14	58	1.477	713	201
7	70	48	1	14	9	3	4	8	37	1.255	917	202
1	2	15	1	1	3	—	—	15	17	77	159	203
12	26	9	1	4	2	—	1	1	67	331	112	204
13	4	18	6	2	7	15	2	9	80	168	285	205
1	33	31	3	5	7	1	3	6	27	690	757	206
5	6	6	2	1	—	—	—	1	21	138	66	207
—	10	4	—	1	3	—	—	1	8	155	124	208
3	18	12	—	2	2	1	1	4	27	451	179	209
3	18	8	3	2	5	2	3	3	25	231	169	210
6	20	14	3	2	4	2	1	5	45	233	127	211
1	18	3	1	1	1	—	—	1	20	369	214	212
4	33	10	4	3	6	1	1	3	28	599	201	213
1	25	13	2	5	3	—	5	4	30	524	237	214
2	17	7	—	6	4	—	2	4	20	556	260	215
17	9	10	2	2	2	1	—	—	62	240	154	216
1	9	3	—	2	4	1	1	1	12	141	86	217
12	6	2	1	—	1	1	—	2	33	188	64	218
4	3	1	1	1	—	—	—	—	11	56	23	219
1	9	7	1	2	3	—	—	3	12	409	128	220
1	—	6	—	1	—	—	1	3	12	90	56	221
1	51	48	2	11	18	2	8	15	28	1.188	902	222
—	8	18	—	2	6	—	2	6	7	183	253	223
—	3	2	—	—	1	1	—	1	7	96	35	224
5	13	17	5	1	8	—	2	12	40	206	265	225
6	2	—	1	—	—	2	1	—	22	35	11	226
2	82	55	2	9	21	1	5	12	37	1.964	1.053	227
5	34	25	3	7	6	1	1	9	42	784	537	228
4	32	17	1	7	1	—	—	4	19	535	245	229
3	27	14	1	4	6	—	3	5	19	796	296	230
3	83	60	—	14	26	2	8	15	37	2.566	1.467	231
—	26	16	—	4	1	—	—	5	14	610	240	232
1	3	2	1	1	—	2	—	1	18	56	18	233
3	28	21	1	7	3	—	—	4	31	356	405	234
3	8	9	—	4	7	—	1	3	8	134	162	235
4	3	2	1	1	1	—	1	1	15	57	36	236
3	2	3	1	—	2	—	—	2	23	54	44	237
2	16	4	—	1	3	—	—	—	24	642	179	238
7	7	6	4	—	—	—	—	—	49	146	84	239
1	12	5	1	3	—	1	—	5	14	468	145	240
2	19	12	1	1	—	2	—	—	15	375	173	241
4	32	17	1	3	8	1	—	12	43	945	383	242
1	4	1	—	1	—	—	1	—	3	71	40	243
1	12	9	—	1	2	—	—	6	7	420	117	244
2	76	45	3	12	19	3	6	10	25	1.648	923	245
1	4	5	—	—	2	—	1	5	10	28	50	246
1.075	8.233	6.891	402	1.434	2.596	292	873	2.561	7.827	182.357	128.170	

segue TAV. 10 — Popolazione residente attiva in condizione professionale,

Codice dei Comuni	COMUNI	CLASSI								
		14 - 19			20 - 29			30 - 54		
		Agricoltura, caccia, foreste e pesca	Industrie	Altre attività	Agricoltura, caccia, foreste e pesca	Industrie	Altre attività	Agricoltura, caccia, foreste e pesca	Industrie	Altre attività
001	ABBADIA LARIANA	1	44	4	5	129	49	32	335	168
002	AIRUNO	1	41	9	3	114	53	18	263	113
003	ALBAVILLA	—	88	11	4	216	100	20	519	306
004	ALBESE CON CASSANO	—	57	15	4	140	65	25	395	251
005	ALBIOLO	1	30	5	1	105	32	3	206	80
006	ALSERIO	1	16	8	1	44	11	2	108	21
007	ALZATE BRIANZA	1	63	11	1	168	62	17	384	193
008	ANNONE DI BRIANZA	—	30	10	3	64	40	10	171	64
009	ANZANO DEL PARCO	—	25	3	2	59	25	11	135	66
010	APPIANO GENTILE	1	105	12	7	288	108	48	670	309
011	ARREGNO	—	6	8	2	13	32	4	25	80
012	AROSIO	—	67	7	3	183	55	16	481	133
013	ASSO	3	43	5	7	118	50	12	264	145
014	BALLABIO	3	35	3	—	100	60	11	193	108
015	BARNI	1	2	3	—	22	5	—	41	24
016	BARZAGO	—	47	9	2	113	44	7	228	89
017	BARZANO'	—	53	14	3	178	88	14	440	232
018	BARZIO	1	9	8	4	36	32	13	95	103
019	BELLAGIO	7	29	25	11	72	93	55	167	263
020	BELLANO	2	37	12	3	110	65	16	309	219
021	BENE LARIO	—	4	4	1	11	3	3	32	18
022	BEREGAZZO CON FIGLIARO	—	35	3	3	107	38	7	244	102
023	BINAGO	4	59	12	4	165	52	13	388	123
024	BIZZARONE	—	10	6	2	42	26	11	117	59
025	BLESSAGNO	1	1	3	3	5	6	3	18	12
026	BLEVIO	—	11	10	—	42	45	4	106	122
027	BOSISIO PARINI	—	48	22	6	132	50	15	288	136
028	BREGNANO	2	91	19	2	165	52	10	402	158
029	BRENNA	1	32	1	1	90	28	6	173	34
030	BRIENNO	—	6	2	—	17	7	3	46	24
031	BRIVIO	2	76	15	4	165	74	25	418	186
032	BRUNATE	—	14	10	—	45	59	8	108	157
033	BULCIAGO	—	58	3	1	128	53	5	290	74
034	BULGAROGROSSO	2	37	4	—	118	38	9	299	91
035	CABIATE	2	121	12	—	322	60	9	838	168
036	CADORAGO	5	72	17	6	200	112	13	570	293
037	CAGLIO	—	5	1	—	15	3	5	33	21
038	CAGNO	—	26	5	—	73	17	3	185	38
039	CALCO	3	49	6	2	123	45	14	329	158
040	CAMPIONE D'ITALIA	—	4	8	1	13	96	5	42	363
041	CANTU'	2	740	148	23	1.652	726	71	3.992	1.962
042	CANZO	3	63	8	2	167	93	21	402	267
043	CAPIAGO INTIMIANO	4	63	22	6	156	90	21	400	275
044	CARATE URIO	—	18	3	2	44	18	3	111	70
045	CARBONATE	5	42	6	—	99	28	12	282	92
046	CARIMATE	—	43	7	2	124	49	18	344	171
047	CARLAZZO	1	29	14	8	73	47	23	234	111
048	CARUGO	2	95	11	9	248	92	20	573	186
049	CASARGO	1	20	—	5	44	23	11	74	42
050	CASASCO D'INTELVI	1	4	1	1	10	7	10	27	21
051	CASATENOVO	6	161	37	17	467	208	30	1.189	531
052	CASLINO D'ERBA	—	31	5	1	64	25	6	177	54
053	CASNATE CON BERNATE	1	40	9	2	126	61	9	316	249
054	CASSAGO BRIANZA	2	60	14	4	235	49	15	450	128
055	CASSINA RIZZARDI	2	38	7	2	65	34	26	193	106
056	CASSINA VALSASSINA	—	4	1	1	13	7	10	40	23
057	CASTELLO DI BRIANZA	—	42	5	2	111	24	11	212	65
058	CASTELMARTE	1	9	2	2	35	15	2	109	47
059	CASTELNUOVO BOZZENTE	—	8	3	2	22	6	10	55	19
060	CASTIGLIONE D'INTELVI	1	5	4	—	12	14	6	57	35
061	CAVALLASCA	1	31	4	5	83	65	16	213	191
062	CAVARGNA	3	7	3	5	29	5	15	35	10

per sesso, classe di età e settore di attività economica

MASCHI

DI ETÀ (anni)												Codice dei Comuni
55 - 59			60 - 64			65 e più			TOTALE			
Agricoltura, caccia, foreste e pesca	Industrie	Altre attività	Agricoltura, caccia, foreste e pesca	Industrie	Altre attività	Agricoltura, caccia, foreste e pesca	Industrie	Altre attività	Agricoltura, caccia, foreste e pesca	Industrie	Altre attività	
6	24	18	4	1	7	2	4	1	50	537	247	001
3	22	13	5	4	5	1	3	6	31	447	199	002
7	46	36	2	11	12	—	4	10	33	884	475	003
5	39	23	2	7	7	2	1	4	38	639	365	004
1	35	9	—	6	3	—	1	1	6	383	130	005
2	4	—	2	1	2	—	—	2	8	173	44	006
2	40	20	2	9	4	—	4	7	23	668	297	007
6	19	3	1	2	1	1	—	2	21	286	120	008
4	14	5	1	5	1	—	3	4	18	241	104	009
8	59	32	5	4	14	3	4	5	72	1.130	480	010
—	2	11	—	1	7	—	—	3	6	47	141	011
2	57	14	1	11	2	2	8	5	24	807	216	012
4	24	14	3	4	6	4	3	3	33	456	223	013
5	20	5	4	6	2	2	1	5	25	355	183	014
2	7	—	—	1	—	—	—	1	3	73	33	015
1	23	8	1	1	1	—	—	4	11	412	155	016
2	44	26	—	5	5	—	5	11	19	725	376	017
2	9	10	1	—	5	3	1	6	24	150	164	018
12	32	45	10	10	22	7	6	13	102	316	461	019
2	21	18	—	4	10	3	3	12	26	484	336	020
2	1	1	—	—	—	1	—	—	7	48	26	021
3	24	5	—	2	2	—	1	1	13	413	151	022
3	40	13	—	5	3	2	1	3	26	658	206	023
1	4	7	1	6	—	—	1	1	15	180	99	024
—	—	—	—	—	—	—	—	—	7	24	21	025
—	8	3	—	2	3	—	2	—	4	171	183	026
2	21	4	—	5	4	1	5	2	24	499	218	027
2	37	13	1	2	8	—	2	3	17	699	253	028
—	26	3	1	4	7	—	2	1	9	327	74	029
—	—	1	—	—	2	—	—	2	3	69	38	030
6	33	21	1	5	5	—	2	2	38	699	303	031
1	14	15	—	5	9	1	1	3	10	187	253	032
2	20	8	—	5	1	—	4	4	8	505	143	033
2	30	6	—	5	1	1	—	3	14	489	143	034
2	93	19	1	26	9	—	17	3	14	1.417	271	035
3	41	32	1	9	5	1	6	8	29	898	467	036
—	7	1	2	1	—	1	1	2	8	62	28	037
—	18	5	—	8	—	—	1	1	3	311	66	038
3	32	26	2	1	9	1	1	3	25	535	247	039
2	11	48	—	1	30	1	6	10	9	77	555	040
18	501	199	5	127	70	5	58	58	124	7.070	3.163	041
7	40	26	1	4	10	—	6	4	34	682	408	042
3	39	31	2	11	7	1	12	5	37	681	430	043
—	4	9	1	2	4	—	4	3	6	183	107	044
3	27	16	—	4	—	—	1	2	20	455	144	045
2	37	23	2	5	8	1	1	3	25	554	261	046
7	32	8	2	4	3	1	—	2	42	372	185	047
5	65	13	2	12	3	1	11	6	39	1.004	311	048
5	11	8	1	3	3	—	—	2	23	152	78	049
2	3	2	2	1	—	1	1	1	17	46	32	050
6	105	36	2	13	20	6	5	12	67	1.940	844	051
—	15	2	—	4	3	—	2	1	7	293	90	052
3	22	12	2	2	5	—	5	3	17	511	339	053
4	38	18	1	4	4	1	4	5	27	791	218	054
4	11	10	1	2	2	—	—	1	35	309	160	055
—	4	2	1	2	1	—	—	1	12	63	35	056
3	24	4	3	4	3	1	3	—	20	396	101	057
1	10	3	—	1	2	1	1	—	7	165	69	058
1	6	3	2	1	—	—	—	1	15	92	32	059
2	7	3	1	2	1	—	—	1	10	83	58	060
1	13	14	1	5	3	—	—	—	24	345	277	061
3	4	—	1	1	1	—	—	—	27	76	19	062

segue TAV. 10 — Popolazione residente attiva in condizione professionale,

Codice dei Comuni	COMUNI	CLASSI								
		14 - 19			20 - 29			30 - 54		
		Agricoltura, caccia, foreste e pesca	Industrie	Altre attività	Agricoltura, caccia, foreste e pesca	Industrie	Altre attività	Agricoltura, caccia, foreste e pesca	Industrie	Altre attività
063	CERANO D'INTELVI	1	5	1	—	9	7	5	41	18
064	CERMENATE	5	166	35	4	374	160	31	826	368
065	CERNOBBIO	—	72	23	2	209	194	10	738	542
066	CERNUSCO LOMBARDONE	4	37	11	2	111	66	11	341	222
067	CESANA BRIANZA	—	52	6	4	135	24	5	255	63
068	CIRIMIDO	1	16	6	3	76	35	9	182	91
069	CIVATE	—	74	11	—	166	42	3	385	97
070	CIVENNA	2	7	3	4	11	16	11	59	46
071	CLAINO CON OSTENO	1	9	5	2	31	13	4	60	23
072	COLICO	3	64	20	14	200	153	40	477	335
073	COLLE BRIANZA	2	30	6	1	63	17	15	125	33
074	COLONNO	1	3	—	1	16	19	11	49	36
075	COMO	8	664	382	40	2.035	2.970	229	5.579	9.050
076	CONSIGLIO DI RUMO	—	13	5	4	51	20	10	146	28
077	CORRIDO	2	8	3	—	25	16	6	60	27
078	CORTENOVA	1	39	3	1	68	15	2	174	28
079	COSTA MASNAGA	1	79	13	4	234	49	13	512	150
080	CRANDOLA VALSASSINA	—	5	—	—	12	1	1	31	10
081	CREMELLA	—	25	8	4	69	24	20	142	51
082	CREMENO	—	2	4	2	13	30	6	65	61
083	CREMIA	—	8	2	2	42	12	20	85	24
084	CUCCIAGO	—	54	3	4	114	30	15	271	100
085	CUSINO	—	6	3	—	12	6	—	36	11
086	DERVIO	2	35	10	2	118	52	12	313	131
087	DIZZASCO	—	1	—	—	11	9	6	32	19
088	DOLZAGO	—	49	5	—	103	28	11	234	81
089	DOMASO	2	9	2	2	48	35	13	140	77
090	DONGO	—	12	13	2	163	66	12	428	135
091	DORIO	—	8	—	—	17	6	3	41	9
092	DOSSO DEL LIRO	—	9	1	2	22	1	29	31	7
093	DREZZO	—	18	2	1	43	26	4	87	58
094	ELLO	—	15	2	—	39	11	7	74	26
095	ERBA	8	236	69	17	589	366	72	1.538	993
096	ESINO LARIO	—	19	—	1	28	16	16	72	37
097	EUPILIO	1	32	9	4	101	39	21	190	79
098	FAGGETO LARIO	2	15	6	3	37	29	12	84	71
099	FALOPPIO	—	47	13	2	132	71	23	333	172
100	FENEGRO'	—	23	12	4	81	37	17	233	113
101	FIGINO SERENZA	3	117	15	5	220	70	10	526	130
102	FINO MORNASCO	9	119	26	25	301	149	52	801	438
103	GALBIATE	2	129	26	6	300	133	33	731	384
104	GARBAGNATE MONASTERO	—	46	3	—	99	17	13	222	44
105	GARLATE	—	30	17	—	89	44	2	263	155
106	GARZENO	—	13	6	7	72	25	26	174	29
107	GERA LARIO	2	13	2	3	35	26	21	79	54
108	GERMASINO	—	1	1	—	14	3	5	35	7
109	GIRONICO	2	30	5	7	62	39	20	134	99
110	GRANDATE	1	38	14	4	98	59	7	274	182
111	GRANDOLA ED UNITI	2	10	4	1	27	21	16	112	64
112	GRAVEDONA	—	13	11	6	101	59	17	262	129
113	GRIANTE	1	7	4	3	16	31	8	36	74
114	GUANZATE	2	97	20	6	155	73	16	407	198
115	IMBERSAGO	—	19	4	3	68	31	10	159	92
116	INTROBIO	3	18	3	1	51	25	8	133	91
117	INTROZZO	—	1	1	—	8	3	—	22	5
118	INVERIGO	2	117	16	4	332	124	20	907	365
119	LAGLIO	—	11	5	3	28	18	10	96	67
120	LAINO	—	2	2	1	17	12	5	62	23
121	LAMBRUGO	—	21	8	1	68	45	10	184	118
122	LANZO D'INTELVI	—	13	8	—	27	49	13	108	118
123	LASNIGO	—	6	3	—	12	6	4	50	20
124	LECCO	5	544	264	31	1.647	1.212	117	4.381	3.374

per sesso, classe di età e settore di attività economica

MASCHI

DI ETÀ (anni)												Codice dei Comuni
55 - 59			60 - 64			65 e più			TOTALE			
Agricoltura, caccia, foreste e pesca	Industrie	Altre attività	Agricoltura, caccia, foreste e pesca	Industrie	Altre attività	Agricoltura, caccia, foreste e pesca	Industrie	Altre attività	Agricoltura, caccia, foreste e pesca	Industrie	Altre attività	
1	5	1	1	—	—	—	1	1	8	61	28	063
8	71	28	1	9	9	2	5	9	51	1.451	609	064
2	84	57	2	10	18	2	9	14	18	1.122	848	065
4	24	23	1	5	5	—	—	5	22	518	332	066
2	17	2	—	3	—	1	1	—	12	463	95	067
2	22	5	1	2	3	1	2	—	17	300	140	068
1	30	12	—	2	5	—	4	6	4	661	173	069
2	9	3	1	—	3	—	1	2	20	87	73	070
1	11	2	—	2	2	—	—	1	8	113	46	071
13	35	38	4	4	8	9	3	4	83	783	558	072
2	13	4	2	1	3	—	—	3	22	232	66	073
7	4	3	3	—	5	1	1	—	24	73	63	074
43	721	1.161	25	132	392	24	106	329	369	9.237	14.284	075
9	12	5	3	1	1	1	—	3	27	223	62	076
2	13	1	4	—	—	—	—	—	14	106	47	077
2	11	2	—	2	2	—	1	2	6	295	52	078
2	45	10	—	2	5	—	4	3	20	876	230	079
2	3	—	1	—	—	—	—	1	4	51	12	080
3	9	3	1	1	1	—	1	—	28	247	87	081
2	5	5	1	—	4	—	2	1	11	87	105	082
1	9	1	—	1	1	—	—	—	23	145	40	083
3	18	8	1	4	3	—	3	2	23	464	146	084
—	3	—	—	—	—	—	—	1	—	57	21	085
4	16	12	—	5	5	—	2	4	20	489	214	086
—	2	—	2	—	1	—	—	1	8	46	30	087
2	15	3	—	5	4	1	3	1	14	409	122	088
4	9	9	1	1	3	1	—	3	23	207	129	089
6	35	13	—	7	10	2	1	11	22	646	248	090
1	3	1	—	—	1	—	—	—	4	69	17	091
2	3	—	2	1	1	—	1	—	35	67	10	092
—	14	3	1	5	1	—	—	—	6	167	90	093
1	7	3	—	1	3	—	2	1	8	138	46	094
19	138	86	6	30	43	6	22	38	128	2.553	1.595	095
4	4	5	3	—	2	1	—	6	25	123	66	096
—	11	8	—	4	5	2	1	5	28	339	145	097
5	10	8	3	—	2	—	1	—	25	147	116	098
2	29	9	—	6	3	—	1	1	27	548	269	099
3	30	12	2	3	7	1	2	4	27	372	185	100
1	35	15	—	6	3	—	2	4	19	906	237	101
9	77	28	7	17	16	1	9	13	103	1.324	670	102
3	37	26	4	14	12	3	5	10	51	1.216	591	103
2	16	1	—	3	2	—	1	—	15	387	67	104
1	14	15	2	1	2	—	2	3	5	399	236	105
1	16	3	—	2	1	1	—	—	35	277	64	106
3	9	3	1	—	6	—	—	1	30	136	92	107
2	6	1	—	—	2	—	—	—	7	56	14	108
4	9	9	2	3	4	—	1	1	35	239	157	109
3	27	18	1	6	2	1	1	1	17	444	276	110
2	14	10	2	1	2	2	1	2	25	165	103	111
8	23	19	—	4	6	6	1	5	37	404	229	112
2	2	8	1	2	2	2	1	10	17	64	129	113
3	28	12	2	5	4	—	3	6	29	695	313	114
2	14	2	1	2	4	—	2	4	16	264	137	115
1	9	6	3	1	6	—	—	—	16	212	131	116
—	2	—	—	—	—	—	—	—	—	33	9	117
7	117	43	4	18	21	1	11	10	38	1.502	579	118
—	8	4	2	1	2	—	—	4	15	144	100	119
1	10	2	1	1	—	—	—	1	8	92	40	120
1	16	17	—	3	2	—	—	3	12	292	193	121
6	13	16	2	3	4	1	5	1	22	169	196	122
—	7	—	—	—	—	—	—	—	4	75	29	123
24	432	384	7	87	166	5	74	137	189	7.165	5.537	124

segue TAV. 10 — Popolazione residente attiva in condizione professionale,

Codice dei Comuni	COMUNI	CLASSI								
		14 - 19			20 - 29			30 - 54		
		Agricoltura, caccia, foreste e pesca	Industrie	Altre attività	Agricoltura, caccia, foreste e pesca	Industrie	Altre attività	Agricoltura, caccia, foreste e pesca	Industrie	Altre attività
125	LENNO	—	17	6	—	61	28	21	150	105
126	LEZZENO	—	19	3	2	58	41	10	211	115
127	LIERNA	—	25	8	2	54	34	9	145	85
128	LIMIDO COMASCO	1	34	7	5	70	30	11	226	74
129	LIPOMO	2	38	28	3	169	183	13	422	551
130	LIVO	—	1	2	1	14	—	6	20	2
131	LOCATE VARESI NO	—	59	14	4	150	65	11	358	152
132	LOMAGNA	2	52	5	5	170	58	6	418	184
133	LOMAZZO	1	111	32	4	296	152	32	735	418
134	LONGONE AL SEGRINO	—	17	6	—	50	24	8	129	74
135	LUISAGO	1	39	10	3	69	36	4	217	115
136	LURAGO D'ERBA	1	71	17	4	154	68	16	480	260
137	LURAGO MARINONE	—	35	4	2	82	15	5	227	56
138	LURATE CACCIVIO	1	174	35	12	395	211	38	975	476
139	MAGREGLIO	—	5	3	3	5	9	4	17	15
140	MALGRATE	—	37	10	2	128	87	8	353	321
141	MANDELLO DEL LARIO	1	163	20	6	439	165	26	1.126	487
142	MARGNO	—	4	1	2	15	8	1	32	24
143	MARIANO COMENSE	7	370	65	14	882	331	50	2.230	803
144	MASLIANICO	—	35	15	3	111	95	2	350	293
145	MENAGGIO	1	18	14	3	68	124	20	170	261
146	MERATE	7	169	61	16	416	248	40	1.348	1.021
147	MERONE	2	46	9	1	158	59	11	378	156
148	MEZZEGRA	1	8	2	3	37	7	17	83	59
149	MISSAGLIA	6	103	24	13	355	140	49	630	378
150	MOGGIO	—	3	5	—	11	7	2	34	42
151	MOLTENO	1	81	10	3	126	32	9	320	115
152	MOLTRASIO	—	23	9	—	72	49	6	166	135
153	MONGUZZO	—	16	4	—	44	28	7	133	66
154	MONTANO LUCINO	1	73	17	6	113	66	11	352	245
155	MONTEMEZZO	2	7	—	—	19	7	6	22	6
247	MONTEVECCHIA	—	27	3	1	54	34	16	223	109
156	MONTICELLO BRIANZA	3	71	11	5	158	72	26	456	203
157	MONTORFANO	—	32	4	1	69	32	20	160	173
158	MORTERONE	—	—	—	—	—	2	3	3	1
159	MOZZATE	—	69	14	7	238	112	20	594	267
160	MUSSO	—	16	4	—	57	17	2	128	25
161	NESSO	2	10	11	1	38	37	7	95	112
162	NIBIONNO	1	72	11	1	170	45	5	381	84
163	NOVEDRATE	1	48	7	2	136	31	12	287	83
164	OGGIONO	1	114	22	3	292	152	23	773	373
165	OLGIATE COMASCO	3	136	41	9	395	171	35	1.043	508
166	OLGIATE MOLGORA	3	72	18	8	201	88	46	496	249
167	OLGINATE	—	125	21	3	343	113	22	751	331
168	OLIVETO LARIO	—	10	4	3	24	17	5	103	54
169	OLTRONA DI SAN MAMETTE	—	33	4	3	83	23	13	160	76
170	ORSENIGO	2	33	5	4	88	35	10	219	89
171	OSNAGO	—	27	9	—	156	56	10	439	204
172	OSSUCCIO	—	9	7	2	23	27	29	74	50
173	PADERNO D'ADDA	—	32	14	4	97	42	11	313	120
174	PAGNONA	—	15	5	—	33	8	1	74	21
175	PARE'	1	17	8	2	50	24	7	108	90
176	PARLASCO	—	4	—	—	10	—	—	19	6
177	PASTURO	5	31	3	12	57	13	27	160	48
178	PEGLIO	1	3	1	2	3	4	11	16	3
179	PELLIO INTELVI	2	2	3	3	25	18	12	59	40
180	PEREGO	—	31	5	1	63	32	10	112	55
181	PERLEDO	—	8	4	—	41	12	4	71	28
182	PESCATE	1	24	9	2	89	56	1	171	129
183	PIANELLO DEL LARIO	—	11	—	—	34	8	14	109	39
184	PIGRA	—	2	1	—	11	15	1	46	25
185	PLESIO	—	14	4	—	39	19	4	78	39

per sesso, classe di età e settore di attività economica

MASCHI

DI ETÀ (anni)												Codice dei Comuni
55 - 59			60 - 64			65 e più			TOTALE			
Agricoltura, caccia, foreste e pesca	Industrie	Altre attività	Agricoltura, caccia, foreste e pesca	Industrie	Altre attività	Agricoltura, caccia, foreste e pesca	Industrie	Altre attività	Agricoltura, caccia, foreste e pesca	Industrie	Altre attività	
5	14	9	4	—	5	1	3	6	31	245	159	125
9	25	3	—	11	4	4	1	3	25	325	169	126
3	12	9	—	1	4	1	—	2	15	237	142	127
3	26	3	1	1	1	—	—	1	21	357	116	128
1	30	25	1	6	6	—	6	3	20	671	796	129
7	8	1	1	—	—	—	—	—	15	43	5	130
1	41	21	—	5	8	1	2	3	17	615	263	131
—	32	12	1	7	7	3	1	2	17	680	268	132
2	79	39	3	7	11	—	5	13	42	1.233	665	133
—	8	8	1	1	3	—	—	3	9	205	118	134
2	21	6	—	3	3	—	1	1	10	350	171	135
2	44	16	2	5	8	1	7	4	26	761	373	136
4	24	6	—	2	—	1	2	2	12	372	83	137
9	109	48	4	14	23	3	16	2	67	1.683	795	138
3	3	4	—	1	—	1	—	2	11	31	33	139
2	35	27	—	8	8	1	4	6	13	565	459	140
7	97	40	5	14	15	6	18	18	51	1.857	745	141
2	2	3	1	—	—	—	—	2	6	53	38	142
11	265	83	5	47	21	5	25	33	92	3.819	1.336	143
—	32	21	—	6	11	—	1	5	5	535	440	144
4	13	42	1	4	14	2	2	22	31	275	477	145
12	105	95	1	10	31	4	14	24	80	2.062	1.480	146
1	35	6	2	4	4	—	—	1	17	621	235	147
3	8	12	1	1	1	2	—	3	27	137	84	148
13	52	26	9	7	13	3	3	15	93	1.150	596	149
—	2	4	—	—	—	—	—	1	2	50	59	150
1	23	14	—	3	2	—	2	—	14	555	173	151
1	21	18	1	8	5	—	2	2	8	292	218	152
1	12	4	—	1	—	—	1	—	8	207	102	153
6	39	12	2	3	10	3	1	6	29	581	356	154
1	1	—	—	1	1	—	—	—	9	50	14	155
8	18	10	4	4	1	—	—	2	29	326	159	247
2	39	14	4	11	8	5	4	5	45	739	313	156
4	13	13	—	5	6	1	1	4	26	280	232	157
2	—	—	1	—	—	—	1	—	6	4	3	158
3	56	26	—	10	7	2	3	4	32	970	430	159
1	7	1	—	1	1	—	—	1	3	209	49	160
1	15	9	4	2	4	—	—	5	15	160	178	161
3	32	8	—	4	2	—	6	2	10	665	152	162
5	24	3	—	—	—	1	—	1	21	495	125	163
5	40	43	1	8	14	2	9	16	35	1.236	620	164
9	121	38	5	12	17	3	9	16	64	1.716	791	165
4	52	24	3	5	9	1	4	7	65	830	395	166
1	64	22	3	9	7	2	3	6	31	1.295	500	167
4	9	4	—	—	3	—	—	4	12	146	86	168
3	16	3	1	5	3	1	5	1	21	302	110	169
1	19	6	2	1	3	1	1	2	20	361	140	170
3	26	15	1	4	7	1	3	5	15	655	296	171
5	8	4	2	1	3	1	—	3	39	115	94	172
4	22	13	1	3	4	1	—	3	21	467	196	173
—	8	2	—	—	1	—	—	1	1	130	38	174
—	10	9	—	3	3	—	1	3	10	189	137	175
—	—	—	1	—	—	—	—	—	1	33	6	176
16	11	4	6	—	1	2	—	1	68	259	70	177
2	3	—	1	1	—	1	—	—	18	26	8	178
6	7	5	—	—	—	—	—	2	23	93	68	179
8	17	8	3	2	—	1	—	1	23	225	101	180
—	6	3	—	—	1	—	2	3	4	128	51	181
1	12	10	—	2	4	—	4	4	5	302	212	182
1	11	2	—	2	3	1	—	3	16	167	55	183
—	9	—	—	1	—	—	—	2	1	69	43	184
—	11	5	1	1	1	—	—	—	5	143	68	185

segue TAV. 10 — Popolazione residente attiva in condizione professionale,

B —

Codice dei Comuni	COMUNI	CLASSI								
		14 - 19			20 - 29			30 - 54		
		Agricoltura, caccia, foreste e pesca	Industrie	Altre attività	Agricoltura, caccia, foreste e pesca	Industrie	Altre attività	Agricoltura, caccia, foreste e pesca	Industrie	Altre attività
186	POGNANA LARIO	—	10	3	1	31	30	1	90	43
187	PONNA	—	9	—	—	12	7	11	33	7
188	PONTE LAMBRO	1	72	13	2	174	58	6	376	183
189	PORLEZZA	2	41	29	3	99	102	20	308	266
190	PREMANA	—	98	3	—	136	21	—	298	38
191	PRIMALUNA	1	39	8	2	90	13	17	227	47
192	PROSERPIO	—	12	6	—	28	12	4	67	41
193	PUSIANO	—	27	2	1	43	21	3	116	54
194	RAMPONIO VERNA	—	7	2	3	7	5	7	43	14
195	REZZAGO	1	4	3	—	13	5	1	35	18
196	ROBBIATE	—	67	11	1	181	87	13	500	240
197	RODERO	—	17	3	—	48	45	2	103	41
198	ROGENO	—	37	8	6	120	33	14	240	94
199	RONAGO	—	24	5	2	47	50	10	118	89
200	ROVAGNATE	—	47	11	2	76	24	15	232	101
201	ROVELLASCA	5	59	10	5	237	95	24	561	288
202	ROVELLO PORRO	2	76	25	2	204	118	18	508	390
203	SALA COMACINA	—	4	2	—	11	12	11	38	52
204	SAN BARTOLOMEO VAL CAVARGNA	—	22	7	—	68	12	4	145	28
205	SAN FEDELE INTELVI	2	10	8	4	30	41	26	92	102
206	SAN FERMO DELLA BATTAGLIA	—	38	24	2	115	90	15	275	316
207	SAN NAZZARO VAL CAVARGNA	—	12	—	—	30	10	9	69	17
208	SANT'ABBONDIO	—	11	—	—	32	16	6	71	47
209	SANTA MARIA HOE'	1	32	4	4	70	25	13	195	67
210	SANTA MARIA REZZONICO	—	6	3	2	39	19	7	121	71
211	SCHIGNANO	1	11	4	4	36	14	11	103	37
212	SENNA COMASCO	—	26	4	4	62	25	11	158	88
213	SIRONE	—	50	9	4	112	28	14	235	71
214	SIRTORI	2	41	10	3	100	35	21	214	89
215	SOLBIATE	2	34	10	4	81	43	7	221	83
216	SORICO	2	27	7	4	61	22	22	119	39
217	SORMANO	—	4	1	—	20	10	7	58	31
218	STAZZONA	—	19	1	3	44	4	10	77	24
219	SUEGLIO	1	2	2	1	12	3	1	23	5
220	SUELLO	—	28	4	4	73	21	4	179	37
221	TACENO	1	10	—	1	16	4	6	40	21
222	TAVERNERIO	—	67	20	5	181	104	12	497	369
223	TORNO	—	7	5	1	29	35	4	82	86
224	TREMENICO	—	8	3	1	15	6	3	51	7
225	TREMEZZO	—	16	8	5	31	27	20	106	88
226	TREZZONE	—	1	—	3	9	1	7	17	2
227	TURATE	2	109	18	5	328	129	19	815	375
228	UGGIATE-TREVANO	—	47	22	4	119	83	18	313	208
229	VALBRONA	—	36	7	—	70	32	10	248	88
230	VALGREGHENTINO	—	53	9	2	128	37	12	334	106
231	VALMADRERA	2	179	45	4	472	198	21	1.165	512
232	VALMOREA	1	51	6	1	74	41	8	250	82
233	VAL REZZO	—	5	1	1	9	—	11	31	4
234	VALSOLDA	2	23	11	1	64	91	17	173	117
235	VARENNA	—	12	1	1	26	34	4	60	46
236	VELESO	—	3	—	—	9	6	4	24	14
237	VENDROGNO	—	5	1	3	12	6	7	27	16
238	VENIANO	1	47	9	5	94	26	12	251	76
239	VERCANA	1	8	7	3	30	20	24	80	10
240	VERDERIO INFERIORE	—	32	4	2	88	23	9	176	57
241	VERDERIO SUPERIORE	—	19	7	—	86	30	6	127	54
242	VERTEMATE CON MINOPRIO	1	49	7	8	142	59	22	356	130
243	VESTRENO	1	6	3	—	11	7	—	31	13
244	VIGANO'	1	22	2	—	80	13	3	179	43
245	VILLA GUARDIA	—	71	17	4	232	91	10	623	370
246	ZELBIO	—	1	1	—	3	6	6	11	18
	TOTALE PROVINCIA	262	11.381	2.979	792	30.352	16.591	3.555	76.960	46.439

per sesso, classe di età e settore di attività economica

MASCHI

DI ETÀ (anni)												Codice dei Comuni
55 - 59			60 - 64			65 e più			TOTALE			
Agricoltura, caccia, foreste e pesca	Industrie	Altre attività	Agricoltura, caccia, foreste e pesca	Industrie	Altre attività	Agricoltura, caccia, foreste e pesca	Industrie	Altre attività	Agricoltura, caccia, foreste e pesca	Industrie	Altre attività	
—	5	4	—	—	—	—	—	—	2	136	80	186
1	6	1	1	2	—	—	—	—	13	62	15	187
2	37	13	1	8	2	—	1	4	12	668	273	188
3	29	30	—	7	15	1	2	3	29	486	445	189
—	25	5	—	3	1	—	3	1	—	563	69	190
4	11	4	2	4	2	1	2	1	27	373	75	191
—	3	3	2	—	1	1	—	1	7	110	64	192
—	7	6	—	2	3	—	—	5	4	195	91	193
2	4	—	—	2	2	1	—	1	13	63	24	194
—	3	—	—	—	1	—	—	—	2	55	27	195
1	36	16	1	4	4	2	3	7	18	791	365	196
4	14	3	—	1	1	—	2	2	6	185	95	197
7	29	3	2	5	5	2	—	4	31	431	147	198
2	11	8	—	3	1	1	1	—	15	204	153	199
5	19	14	4	4	2	—	—	7	26	378	159	200
8	70	28	2	11	8	2	11	10	46	949	439	201
4	64	40	1	11	7	3	3	7	30	866	587	202
1	2	7	1	1	—	—	—	2	13	56	75	203
—	26	5	—	4	1	—	—	—	4	265	53	204
7	4	12	4	2	4	10	2	8	53	140	175	205
1	30	20	2	5	5	1	3	4	21	466	459	206
3	6	5	1	1	—	—	—	—	13	118	32	207
—	10	1	—	1	1	—	—	1	6	125	66	208
3	18	7	—	1	—	1	1	2	22	317	105	209
2	18	6	2	1	2	1	3	2	14	188	103	210
4	15	8	—	1	2	2	—	3	22	166	68	211
1	14	1	1	1	1	—	—	—	17	261	119	212
4	31	2	4	3	2	1	1	1	27	432	113	213
1	24	9	2	5	—	—	4	3	29	388	146	214
1	15	4	—	5	2	—	2	1	14	358	143	215
6	9	7	2	2	2	1	—	—	37	218	77	216
1	7	2	—	2	1	1	1	—	9	92	45	217
5	6	1	1	—	1	1	—	—	20	146	31	218
2	3	1	1	1	—	—	—	—	6	41	11	219
1	9	4	1	2	2	—	—	—	10	291	68	220
1	—	3	—	—	—	—	1	1	9	67	29	221
1	47	38	2	9	15	2	7	11	22	808	557	222
—	8	13	—	2	4	—	2	4	5	130	147	223
—	3	1	—	—	1	—	—	1	4	77	19	224
5	12	13	5	1	2	—	2	5	35	168	143	225
3	2	—	1	—	—	2	—	—	16	29	3	226
2	78	33	2	9	13	1	4	7	31	1.343	575	227
5	31	20	3	6	2	1	1	8	31	517	343	228
3	30	10	1	6	—	—	—	3	14	390	140	229
3	26	9	1	2	2	—	3	2	18	546	165	230
3	78	44	—	14	14	2	7	10	32	1.915	823	231
—	23	11	—	3	1	—	—	4	10	401	145	232
—	3	1	1	1	—	—	—	1	13	49	7	233
1	27	12	1	7	2	—	—	3	22	294	236	234
3	8	6	—	3	3	—	1	2	8	110	92	235
4	3	1	1	1	1	—	1	1	9	41	23	236
2	2	2	1	—	1	—	—	2	13	46	28	237
1	15	1	—	1	3	—	—	1	19	408	116	238
5	7	4	3	—	—	—	—	—	36	125	41	239
1	12	4	1	2	—	1	—	3	14	310	91	240
2	18	7	1	1	—	1	—	—	10	251	98	241
3	30	12	—	3	3	1	—	2	35	580	213	242
—	4	1	—	1	—	—	1	—	1	54	24	243
1	12	5	—	1	—	—	—	2	5	294	65	244
2	66	30	3	10	15	3	5	6	22	1.007	529	245
1	4	2	—	—	2	—	1	2	7	20	31	246
799	7.533	4.655	356	1.294	1.694	253	771	1.399	6.017	128.291	73.757	

segue TAV. 10 — Popolazione residente attiva in condizione professionale,

Codice dei Comuni	COMUNI	CLASSI								
		14 - 19			20 - 29			30 - 54		
		Agricoltura, caccia, foreste e pesca	Industrie	Altre attività	Agricoltura, caccia, foreste e pesca	Industrie	Altre attività	Agricoltura, caccia, foreste e pesca	Industrie	Altre attività
001	ABBADIA LARIANA	—	15	12	2	72	75	10	120	107
002	AIRUNO	—	37	8	2	97	39	1	78	61
003	ALBAVILLA	1	52	29	1	151	136	1	139	181
004	ALBESE CON CASSANO	—	29	11	—	83	95	3	142	144
005	ALBIOLO	—	41	5	—	73	36	1	104	35
006	ALSERIO	—	14	5	1	18	20	2	26	16
007	ALZATE BRIANZA	—	53	14	1	114	70	6	136	103
008	ANNONE DI BRIANZA	—	13	11	4	37	31	2	45	23
009	ANZANO DEL PARCO	—	19	7	—	42	26	2	48	38
010	APPIANO GENTILE	—	81	30	—	239	148	10	312	176
011	AREGNO	—	—	8	—	4	21	1	5	35
012	AROSIO	—	39	13	—	123	69	2	126	99
013	ASSO	—	31	10	2	63	51	5	103	104
014	BALLABIO	—	13	8	—	57	47	5	48	72
015	BARNI	—	5	1	—	13	8	—	8	12
016	BARZAGO	—	24	7	—	72	38	—	60	30
017	BARZANO'	—	33	29	1	116	88	2	131	109
018	BARZIO	—	2	6	1	16	32	3	6	49
019	BELLAGIO	1	19	22	2	30	76	8	29	168
020	BELLANO	2	32	18	—	65	70	12	117	153
021	BENE LARIO	—	3	2	—	6	4	2	6	11
022	BEREGAZZO CON FIGLIARO	—	27	3	1	87	50	3	126	46
023	BINAGO	—	38	20	—	113	56	4	178	71
024	BIZZARONE	—	9	6	2	28	32	4	43	45
025	BLESSAGNO	—	2	5	—	—	2	3	3	10
026	BLEVIO	—	14	14	—	22	48	—	29	56
027	BOSISIO PARINI	—	30	15	1	80	71	3	74	130
028	BREGNANO	—	38	13	—	144	47	4	220	95
029	BRENNA	—	37	11	—	82	29	1	37	28
030	BRIENNO	—	5	2	—	8	2	—	9	11
031	BRIVIO	—	38	16	—	112	79	10	127	108
032	BRUNATE	—	5	10	—	19	63	3	22	94
033	BULCIAGO	—	39	4	—	98	36	4	82	41
034	BULGAROGRASSO	—	33	7	—	96	31	4	173	64
035	CABIA TE	—	78	34	—	177	102	3	145	139
036	CADORAGO	—	61	26	—	177	109	6	282	179
037	CAGLIO	—	2	3	—	7	5	—	9	11
038	CAGNO	1	24	5	—	55	17	3	94	20
039	CALCO	—	45	12	1	94	54	4	80	68
040	CAMPIONE D'ITALIA	—	1	12	—	9	61	—	13	132
041	CANTU'	1	431	200	5	993	960	26	1.027	1.260
042	CANZO	1	40	17	1	110	94	1	113	159
043	CAPIAGO INTIMIANO	1	51	34	1	107	102	7	138	129
044	CARATE URIO	—	8	12	—	20	44	—	22	49
045	CARBONATE	2	25	8	1	68	20	3	112	38
046	CARIMATE	—	21	9	1	83	61	1	77	87
047	CARLAZZO	2	21	18	—	36	56	18	47	70
048	CARUGO	1	65	20	—	155	92	4	170	101
049	CASARGO	1	9	5	—	13	19	23	6	38
050	CASASCO D'INTELVI	—	2	—	1	1	8	8	—	19
051	CASATENOVO	3	75	44	3	323	251	9	334	288
052	CASLINO D'ERBA	—	8	7	—	34	24	2	63	40
053	CASNATE CON BERNATE	—	32	14	3	98	80	1	168	116
054	CASSAGO BRIANZA	—	40	10	1	159	92	1	153	100
055	CASSINA RIZZARDI	—	22	8	1	77	37	3	111	46
056	CASSINA VALSASSINA	—	3	5	2	5	5	2	4	12
057	CASTELLO DI BRIANZA	—	27	8	1	77	17	1	70	29
058	CASTELMARTE	—	5	2	—	18	20	1	27	26
059	CASTELNUOVO BOZZENTE	—	7	4	—	17	9	2	26	9
060	CASTIGLIONE D'INTELVI	—	6	4	1	6	7	6	6	35
061	CAVALLASCA	—	22	8	2	64	59	4	89	72
062	CAVARGNA	1	6	3	1	—	5	3	—	9

per sesso, classe di età e settore di attività economica

FEMMINE

DI ETÀ (anni)												Codice dei Comuni
55 - 59			60 - 64			65 e più			TOTALE			
Agricoltura, caccia, foreste e pesca	Industrie	Altre attività	Agricoltura, caccia, foreste e pesca	Industrie	Altre attività	Agricoltura, caccia, foreste e pesca	Industrie	Altre attività	Agricoltura, caccia, foreste e pesca	Industrie	Altre attività	
4	1	3	—	—	1	—	1	4	16	209	202	001
—	2	3	—	—	—	—	—	3	3	214	114	002
1	4	8	1	2	7	1	—	5	6	348	366	003
—	4	9	—	—	3	—	1	10	3	259	272	004
—	2	3	—	—	—	—	1	3	1	221	82	005
1	—	1	—	—	1	—	—	2	4	58	45	006
—	2	7	—	1	4	—	—	1	7	306	199	007
1	1	5	—	—	1	—	—	—	7	96	71	008
1	—	3	—	—	—	—	—	—	3	109	74	009
1	2	14	—	1	4	—	—	4	11	635	376	010
—	—	4	—	—	1	—	—	2	1	9	71	011
—	1	9	—	—	6	—	—	11	2	289	207	012
1	3	11	—	1	3	—	1	9	8	202	188	013
1	2	6	—	1	2	—	—	4	6	121	139	014
—	—	4	—	—	1	—	—	1	—	26	27	015
—	2	6	—	1	1	—	1	3	—	160	85	016
—	5	9	—	—	5	—	1	2	3	286	242	017
2	1	9	1	1	3	—	—	2	7	26	101	018
2	—	21	—	—	16	—	—	16	13	78	319	019
—	1	6	—	1	5	—	6	8	14	222	260	020
—	—	—	—	—	—	1	—	1	3	15	18	021
—	8	2	—	1	—	—	—	1	4	249	102	022
—	4	4	1	1	1	—	—	4	5	334	156	023
—	2	3	—	—	1	—	—	1	6	82	88	024
—	—	2	—	—	—	—	—	1	3	5	20	025
—	2	6	—	—	1	—	—	1	—	67	126	026
—	2	5	—	1	3	—	—	7	4	187	231	027
—	1	2	—	1	—	—	—	3	4	404	160	028
—	2	5	—	—	1	1	—	4	2	158	78	029
—	—	1	—	—	—	—	—	2	—	22	18	030
1	2	10	—	1	6	—	—	5	11	280	224	031
—	—	3	—	—	4	—	1	4	3	47	178	032
—	2	4	—	—	—	—	—	1	4	221	86	033
1	2	4	—	1	2	—	—	2	5	305	110	034
—	8	9	—	1	2	—	—	4	3	409	290	035
—	5	6	—	1	8	—	—	4	7	526	332	036
—	1	—	—	—	—	—	—	1	—	19	20	037
—	1	1	—	2	1	—	—	—	4	176	44	038
4	2	9	—	—	1	—	—	1	9	221	145	039
—	1	19	—	1	4	—	—	4	—	25	232	040
2	23	77	—	5	40	2	4	49	36	2.483	2.586	041
—	6	12	—	3	4	—	—	3	3	272	289	042
—	2	12	—	—	3	—	—	1	9	298	281	043
—	—	2	—	—	5	—	—	1	—	50	113	044
2	2	—	—	1	4	—	—	—	8	208	70	045
—	3	9	—	1	5	—	2	1	2	187	172	046
5	2	7	—	—	—	—	—	4	25	106	155	047
—	3	7	—	1	5	—	—	—	5	394	225	048
5	—	4	2	—	—	—	—	2	31	28	68	049
1	—	—	1	—	—	—	—	—	—	—	—	—
3	4	33	1	1	6	—	1	1	11	4	28	050
—	1	4	—	—	2	—	—	20	19	737	642	051
—	—	4	—	—	2	—	—	3	2	106	80	052
1	—	6	—	—	3	—	—	2	5	298	221	053
1	8	2	—	—	1	—	—	2	3	360	207	054
—	2	1	—	—	—	—	—	1	4	212	93	055
—	—	4	—	—	2	—	—	2	4	12	30	056
—	1	2	—	1	3	—	—	1	2	176	60	057
—	—	2	—	—	—	—	—	—	1	50	50	058
—	4	—	—	—	1	—	—	—	2	54	23	059
1	—	3	—	—	—	—	—	2	8	18	51	060
—	1	4	—	—	1	—	—	1	6	176	145	061
1	—	1	1	—	2	—	—	—	7	6	20	062

segue TAV. 10 — Popolazione residente attiva in condizione professionale,

Codice dei Comuni	COMUNI	CLASSI								
		14 - 19			20 - 29			30 - 54		
		Agricoltura, caccia, foreste e pesca	Industrie	Altre attività	Agricoltura, caccia, foreste e pesca	Industrie	Altre attività	Agricoltura, caccia, foreste e pesca	Industrie	Altre attività
063	CERANO D'INTELVI	—	13	—	—	8	7	4	12	6
064	CERMENATE	1	83	29	2	284	149	4	400	216
065	CERNOBBIO	1	73	29	—	137	193	1	237	329
066	CERNUSCO LOMBARDONE	—	21	15	—	111	97	2	126	124
067	CESANA BRIANZA	1	29	4	2	105	27	2	49	42
068	CIRIMIDO	—	12	10	—	58	35	—	118	35
069	CIVATE	—	40	15	1	124	69	1	146	58
070	CIVENNA	—	—	1	—	11	17	2	7	39
071	CLAINO CON OSTENO	—	2	2	—	2	11	—	5	10
072	COLICO	1	43	29	1	131	100	24	145	183
073	COLLE BRIANZA	1	16	7	—	47	15	3	18	21
074	COLONNO	—	4	3	—	12	9	8	13	47
075	COMO	8	384	526	11	1.196	2.946	48	2.308	5.600
076	CONSIGLIO DI RUMO	—	8	6	—	22	29	15	28	45
077	CORRIDO	—	3	6	—	12	12	15	18	12
078	CORTENOVA	—	19	5	1	39	14	3	57	27
079	COSTA MASNAGA	1	54	16	—	181	57	2	160	106
080	CRANDOLA VALSASSINA	—	3	—	2	7	2	6	6	4
081	CREMELLA	1	13	3	1	71	16	1	41	19
082	CREMENO	—	3	5	—	9	27	1	4	33
083	CREMIA	—	8	12	—	25	15	2	27	26
084	CUCCIAGO	—	41	14	—	76	37	3	93	51
085	CUSINO	—	5	1	—	5	3	13	2	8
086	DERVIO	2	10	14	1	52	66	5	140	113
087	DIZZASCO	—	—	1	—	1	8	3	3	9
088	DOLZAGO	—	21	14	—	73	26	1	80	36
089	DOMASO	—	6	7	—	15	38	4	39	74
090	DONGO	—	13	12	—	62	105	4	160	108
091	DORIO	—	5	1	—	13	3	—	29	7
092	DOSSO DEL LIRO	—	1	1	—	3	8	20	8	8
093	DREZZO	—	15	5	—	23	20	—	44	28
094	ELLO	1	6	2	—	22	19	1	32	16
095	ERBA	2	109	93	5	396	408	11	393	680
096	ESINO LARIO	—	8	3	—	20	19	8	8	21
097	EUPILIO	—	10	10	1	42	34	3	49	56
098	FAGGETO LARIO	1	6	2	—	20	16	3	10	33
099	FALOPPIO	—	37	11	2	108	75	4	158	77
100	FENEGRO'	—	17	8	4	69	32	5	128	52
101	FIGINO SERENZA	—	86	14	—	185	63	3	142	75
102	FINO MORNASCO	—	95	42	9	218	160	11	430	266
103	GALBIATE	—	67	48	2	178	174	8	179	228
104	GARBAGNATE MONASTERO	—	32	6	—	80	20	2	68	31
105	GARLATE	—	14	8	—	38	66	—	77	79
106	GARZENO	—	5	5	—	24	19	12	60	22
107	GERA LARIO	—	1	5	1	15	27	14	11	41
108	GERMASINO	—	—	2	—	7	4	3	16	5
109	GIRONICO	—	23	5	—	54	21	3	82	43
110	GRANDATE	—	28	15	—	68	66	4	143	98
111	GRANDOLA ED UNITI	—	6	11	—	11	20	5	24	34
112	GRAVEDONA	—	8	14	2	40	78	8	58	161
113	GRIANTE	—	6	4	—	8	12	1	8	35
114	GUANZATE	—	44	16	—	140	70	4	193	99
115	IMBERSAGO	—	10	6	—	43	39	—	65	55
116	INTROBIO	—	10	4	1	33	22	5	26	48
117	INTROZZO	—	—	2	—	4	4	1	10	5
118	INVERIGO	—	86	22	1	245	151	2	252	216
119	LAGLIO	—	12	6	1	14	24	1	35	37
120	LAINO	—	1	3	—	4	4	2	3	16
121	LAMBRUGO	—	14	7	—	50	39	4	65	68
122	LANZO D'INTELVI	—	8	8	—	21	28	6	20	66
123	LASNIGO	—	2	4	—	13	5	—	23	10
124	LECCO	3	222	340	8	752	1.462	27	1.361	2.258

per sesso, classe di età e settore di attività economica

FEMMINE

DI ETÀ (anni)												Codice dei Comuni
55 - 59			60 - 64			65 e più			TOTALE			
Agricoltura, caccia, foreste e pesca	Industrie	Altre attività	Agricoltura, caccia, foreste e pesca	Industrie	Altre attività	Agricoltura, caccia, foreste e pesca	Industrie	Altre attività	Agricoltura, caccia, foreste e pesca	Industrie	Altre attività	
1	—	—	—	—	1	—	—	—	5	33	14	063
—	14	17	—	—	6	—	2	6	7	783	423	064
—	4	27	—	2	10	—	2	14	2	455	602	065
—	1	7	—	—	—	—	—	2	2	259	245	066
1	2	1	—	—	—	—	—	1	6	185	75	067
—	6	3	—	—	—	—	—	—	—	194	83	068
—	—	7	—	—	2	—	—	10	2	310	161	069
—	1	3	—	—	2	—	—	2	2	19	64	070
—	—	1	—	—	—	—	1	—	—	10	24	071
12	1	15	2	—	5	1	1	8	41	321	340	072
1	1	3	—	2	—	1	—	3	6	84	49	073
2	1	8	—	—	8	—	—	5	10	30	80	074
12	101	500	—	19	196	5	17	270	84	4.025	10.038	075
10	1	3	—	—	1	—	—	—	25	59	84	076
4	—	1	—	—	2	—	—	1	19	33	34	077
1	2	5	—	—	1	—	—	2	5	117	54	078
1	4	9	—	—	2	—	—	9	4	399	199	079
5	—	—	—	—	—	—	—	—	13	16	6	080
—	—	3	—	—	—	—	—	1	3	125	42	081
3	—	7	—	—	2	—	—	2	4	16	76	082
1	—	4	—	—	—	—	—	1	3	60	58	083
—	2	3	—	—	2	—	—	1	3	212	108	084
4	—	1	—	—	1	—	—	—	17	12	14	085
2	4	6	—	—	3	—	—	1	10	206	203	086
1	1	1	—	—	2	—	—	3	4	5	24	087
—	2	6	—	1	1	—	1	1	1	178	84	088
2	1	2	1	—	1	—	—	3	7	61	125	089
1	4	6	—	—	5	—	—	5	5	239	241	090
—	—	—	—	—	—	—	—	1	—	47	12	091
4	—	—	1	—	—	—	—	—	25	12	17	092
—	2	2	—	—	3	—	—	1	—	84	59	093
—	—	2	—	—	—	—	—	—	2	60	39	094
3	9	39	—	5	22	—	2	22	21	914	1.264	095
3	—	4	—	—	2	—	—	6	11	36	55	096
—	2	10	—	—	4	—	—	7	4	103	121	097
1	—	2	—	—	1	—	—	—	5	36	54	098
—	4	3	—	1	—	—	1	2	6	309	168	099
1	3	3	—	—	3	—	—	2	10	217	100	100
—	2	3	—	—	2	—	—	4	3	415	161	101
2	8	15	2	4	5	—	2	—	24	757	488	102
—	3	17	1	1	2	—	1	5	11	429	474	103
—	2	1	—	—	2	—	—	2	2	182	62	104
—	3	5	—	—	1	—	—	—	—	132	159	105
5	1	1	3	—	—	—	1	—	20	91	47	106
6	—	4	1	—	—	—	—	2	22	27	79	107
2	—	1	—	—	—	—	—	—	5	23	12	108
—	4	1	—	—	1	—	—	1	3	163	72	109
—	2	3	—	—	4	1	1	4	5	242	190	110
—	2	3	—	1	1	—	—	1	5	44	70	111
5	1	23	—	—	11	2	4	35	17	111	322	112
—	2	6	1	—	3	—	—	5	2	24	65	113
1	2	4	—	—	1	—	1	4	5	380	194	114
—	—	6	—	—	—	—	1	2	—	119	108	115
1	—	5	—	—	3	—	—	—	7	69	82	116
—	—	1	—	—	—	—	—	—	1	14	12	117
1	11	15	1	4	4	—	—	10	5	598	418	118
—	2	4	—	—	2	—	—	2	2	63	75	119
—	—	1	—	—	—	—	—	—	2	8	24	120
—	2	2	—	2	1	—	4	2	4	137	119	121
—	2	8	—	—	5	—	—	—	6	51	115	122
—	—	—	—	—	—	—	—	1	—	38	20	123
7	58	204	4	12	93	1	10	120	50	2.415	4.477	124

segue TAV. 10 — Popolazione residente attiva in condizione professionale,

Codice dei Comuni	COMUNI	CLASSI								
		14 - 19			20 - 29			30 - 54		
		Agricoltura, caccia, foreste e pesca	Industrie	Altre attività	Agricoltura, caccia, foreste e pesca	Industrie	Altre attività	Agricoltura, caccia, foreste e pesca	Industrie	Altre attività
125	LENNO	—	11	3	—	40	36	4	78	59
126	LEZZENO	—	24	4	—	58	34	3	81	52
127	LIERNA	—	10	6	—	29	32	5	44	41
128	LIMIDO COMASCO	—	33	6	1	63	28	3	104	30
129	LIPOMO	1	27	28	2	119	226	2	164	319
130	LIVO	—	2	—	2	5	4	20	5	3
131	LOCATE VARESIINO	—	44	11	1	119	57	2	160	80
132	LOMAGNA	1	34	13	1	132	76	—	177	95
133	LOMAZZO	1	73	19	—	224	155	4	423	264
134	LONGONE AL SEGRINO	—	10	7	—	34	19	—	24	59
135	LUISAGO	1	24	7	1	59	36	—	146	67
136	LURAGO D'ERBA	2	53	24	2	114	85	5	139	152
137	LURAGO MARINONE	—	18	9	—	63	28	1	96	40
138	LURATE CACCIVIO	—	101	42	—	301	241	10	528	294
139	MAGREGLIO	—	1	—	—	4	11	1	2	20
140	MALGRATE	1	14	30	3	64	126	2	101	186
141	MANDELLO DEL LARIO	2	53	58	2	252	252	8	376	299
142	MARGNO	—	2	—	1	7	4	4	2	19
143	MARIANO COMENSE	—	203	59	—	565	380	11	558	503
144	MASLIANICO	—	31	11	1	87	98	—	158	112
145	MENAGGIO	—	7	18	2	42	90	—	64	172
146	MERATE	3	100	60	3	307	340	9	396	598
147	MERONE	—	25	13	1	93	69	2	120	100
148	MEZZEGRA	1	8	2	1	19	16	6	23	29
149	MISSAGLIA	—	99	25	3	243	124	19	173	147
150	MOGGIO	—	—	2	—	—	14	1	8	29
151	MOLTENO	—	47	15	1	102	44	1	89	85
152	MOLTRASIO	—	8	10	—	51	66	2	34	84
153	MONGUZZO	—	10	7	1	35	25	—	24	42
154	MONTANO LUCINO	—	49	18	2	104	105	9	177	136
155	MONTEMEZZO	—	1	5	—	3	3	3	—	5
247	MONTEVECCHIA	—	10	6	—	55	39	4	40	38
156	MONTICELLO BRIANZA	—	40	20	1	121	66	6	162	116
157	MONTORFANO	1	16	18	—	31	41	2	83	79
158	MORTERONE	—	—	1	—	—	1	—	—	2
159	MOZZATE	—	57	18	1	184	125	8	253	181
160	MUSSO	—	13	5	—	22	21	1	27	16
161	NESSO	—	8	9	1	17	27	2	31	39
162	NIBIONNO	—	51	3	—	136	43	—	148	57
163	NOVEDRATE	—	38	7	2	111	42	—	88	58
164	OGGIONO	1	57	58	7	168	186	3	203	249
165	OLGIATE COMASCO	—	78	45	—	313	183	6	575	322
166	OLGIATE MOLGORA	1	37	30	10	111	114	16	136	115
167	OLGINATE	4	71	30	5	239	167	3	279	184
168	OLIVETO LARIO	—	12	1	—	12	15	—	19	30
169	OLTRONA DI SAN MAMETTE	—	21	9	3	54	43	4	97	34
170	ORSENIGO	—	32	5	—	74	31	1	68	50
171	OSNAGO	—	18	23	—	96	70	2	194	118
172	OSSUCCIO	—	4	4	—	23	21	15	32	28
173	PADERNO D'ADDA	1	18	9	—	102	32	6	105	63
174	PAGNONA	—	12	3	—	9	10	—	11	6
175	PARE'	—	14	8	2	35	33	2	61	37
176	PARLASCO	—	2	—	—	5	6	3	3	2
177	PASTURO	1	19	6	2	31	21	16	22	32
178	PEGLIO	—	—	3	—	5	1	6	6	6
179	PELLIO INTELVI	—	7	9	1	7	9	6	10	30
180	PEREGO	1	16	2	—	55	20	3	24	27
181	PERLEDO	—	3	2	—	13	20	1	17	38
182	PESCATE	1	6	11	—	42	80	—	55	56
183	PIANELLO DEL LARIO	—	2	4	—	20	23	3	18	40
184	PIGRA	—	—	5	—	5	10	—	5	13
185	PLESIO	—	4	11	—	17	20	4	26	23

per sesso, classe di età e settore di attività economica

FEMMINE

DI ETÀ (anni)												Codice dei Comuni
55 - 59			60 - 64			65 e più			TOTALE			
Agricoltura, caccia, foreste e pesca	Industrie	Altre attività	Agricoltura, caccia, foreste e pesca	Industrie	Altre attività	Agricoltura, caccia, foreste e pesca	Industrie	Altre attività	Agricoltura, caccia, foreste e pesca	Industrie	Altre attività	
1	—	7	—	2	6	1	—	2	6	131	113	125
2	3	4	2	—	2	1	—	5	8	166	101	126
—	—	8	—	—	2	—	—	1	5	83	90	127
1	1	1	—	—	—	—	—	—	5	201	65	128
—	3	10	—	—	2	1	2	6	6	315	591	129
4	—	—	1	—	—	—	—	—	27	12	7	130
2	4	11	—	1	3	—	—	1	5	328	163	131
2	5	6	—	1	2	—	—	2	4	349	194	132
1	7	20	—	1	9	—	1	7	6	729	474	133
—	1	7	—	—	1	—	—	2	—	69	95	134
1	2	3	—	—	2	—	—	—	3	231	115	135
2	4	9	—	1	4	1	—	—	12	311	274	136
—	3	2	—	—	—	—	—	2	1	180	81	137
—	10	18	—	1	6	1	1	4	11	942	605	138
—	—	2	—	—	2	—	—	3	1	7	38	139
—	4	5	—	—	3	—	1	1	6	184	351	140
1	7	29	—	2	10	—	—	5	13	690	653	141
2	1	2	—	—	1	—	—	—	7	12	26	142
—	15	40	1	2	12	—	2	15	12	1.345	1.009	143
—	6	7	—	1	—	—	1	1	1	284	229	144
—	1	24	—	—	10	—	—	17	2	114	331	145
—	11	52	—	2	12	—	—	14	15	816	1.076	146
—	3	5	—	1	5	—	—	2	3	242	194	147
1	—	8	—	—	1	1	—	—	10	50	56	148
1	9	19	—	1	5	—	—	4	23	525	324	149
—	—	1	—	—	—	—	—	1	1	8	47	150
—	2	5	—	—	3	—	1	2	2	241	154	151
—	2	6	—	—	3	1	1	2	3	96	171	152
—	2	—	—	1	—	—	—	—	1	72	74	153
—	4	6	1	3	3	2	—	3	14	337	271	154
—	—	2	—	—	—	—	—	—	3	4	15	155
—	—	4	—	—	2	—	—	1	4	105	90	247
2	6	7	—	1	2	—	3	2	9	333	213	156
—	3	4	—	—	1	—	—	3	3	133	146	157
1	—	—	1	—	—	—	—	—	2	—	4	158
—	3	4	—	—	2	—	—	4	9	497	334	159
—	—	4	—	1	3	—	—	—	1	63	49	160
2	3	7	—	—	6	—	—	2	5	59	90	161
1	5	4	—	—	4	—	—	3	1	340	114	162
—	2	—	—	—	1	—	1	—	2	240	108	163
2	7	25	—	3	2	—	1	15	13	439	535	164
2	9	19	—	1	5	—	1	9	8	977	583	165
2	2	13	—	—	4	1	—	4	30	286	280	166
—	9	18	—	1	5	—	1	8	12	600	412	167
—	1	3	—	—	—	—	—	1	—	44	50	168
—	3	1	—	1	1	—	—	1	7	176	89	169
—	—	1	—	—	—	—	—	2	1	174	89	170
1	7	5	—	1	2	—	—	3	3	316	221	171
3	2	4	—	—	2	1	—	2	19	61	61	172
—	4	2	—	—	3	—	—	2	7	229	111	173
—	—	—	—	—	1	—	—	1	—	32	21	174
—	1	6	—	—	—	—	—	—	4	111	84	175
1	—	—	—	—	—	—	—	—	4	10	8	176
4	—	13	1	1	1	—	1	1	24	74	74	177
3	—	1	—	—	—	—	—	—	9	11	11	178
4	—	5	—	—	3	1	—	2	12	24	58	179
—	1	—	—	1	1	—	—	1	4	97	51	180
—	—	2	—	—	2	—	—	8	1	33	72	181
1	—	4	—	—	1	—	—	1	2	103	153	182
—	2	5	—	—	1	—	—	6	3	42	79	183
—	—	4	—	—	—	—	—	—	—	10	32	184
3	1	2	—	—	—	—	—	1	7	48	57	185

segue TAV. 10 — Popolazione residente attiva in condizione professionale,

Codice dei Comuni	COMUNI	CLASSI								
		14 - 19			20 - 29			30 - 54		
		Agricoltura, caccia, foreste e pesca	Industrie	Altre attività	Agricoltura, caccia, foreste e pesca	Industrie	Altre attività	Agricoltura, caccia, foreste e pesca	Industrie	Altre attività
186	POGNANA LARIO	—	9	12	—	15	23	—	26	25
187	PONNA	—	3	1	—	5	7	4	1	5
188	PONTE LAMBRO	—	22	20	—	80	104	3	131	157
189	PORLEZZA	1	23	45	—	42	102	4	67	164
190	PREMANA	—	74	10	—	78	23	7	43	24
191	PRIMALUNA	3	39	5	2	52	23	20	57	29
192	PROSERPIO	—	5	5	—	11	18	—	26	28
193	PUSIANO	—	13	5	—	39	21	—	23	38
194	RAMPONIO VERNA	—	5	—	—	2	7	1	3	9
195	REZZAGO	—	2	3	—	7	7	—	11	10
196	ROBBIATE	—	37	17	—	136	100	1	156	168
197	RODERO	—	27	2	1	34	26	1	32	14
198	ROGENO	—	27	8	3	71	40	1	72	59
199	RONAGO	—	10	5	—	39	27	—	53	33
200	ROVAGNATE	1	36	17	2	65	29	4	56	54
201	ROVELLASCA	—	55	21	1	171	102	8	285	135
202	ROVELLO PORRO	—	46	34	1	143	149	3	190	136
203	SALA COMACINA	—	6	9	—	7	14	4	8	37
204	SAN BARTOLOMEO VAL CAVARGNA	—	33	5	2	26	22	48	6	26
205	SAN FEDELE INTELVI	4	3	10	—	13	23	10	12	67
206	SAN FERMO DELLA BATTAGLIA	—	27	19	—	76	113	5	118	151
207	SAN NAZZARO VAL CAVARGNA	—	10	4	—	6	12	5	4	16
208	SANT'ABBONDIO	—	9	6	1	8	21	1	13	26
209	SANTA MARIA HOE'	—	21	4	3	45	24	2	67	37
210	SANTA MARIA REZZONICO	1	8	6	2	17	15	5	17	39
211	SCHIGNANO	—	17	7	3	17	14	15	26	28
212	SENNA COMASCO	1	20	6	1	33	32	1	51	54
213	SIRONE	—	29	9	—	81	28	1	55	37
214	SIRTORI	—	22	5	1	71	40	—	41	38
215	SOLBIATE	—	19	10	2	66	39	3	110	60
216	SORICO	1	3	13	3	11	19	10	8	42
217	SORMANO	1	9	2	1	11	13	1	27	21
218	STAZZONA	—	6	3	1	17	14	5	19	13
219	SUEGLIO	—	3	1	—	8	7	3	4	4
220	SUELLO	—	27	4	2	63	28	—	28	21
221	TACENO	—	3	4	—	8	6	3	11	12
222	TAVERNERIO	1	43	22	3	115	112	2	215	194
223	TORNO	—	8	10	1	19	36	1	26	51
224	TREMENICO	—	5	—	—	8	5	2	6	10
225	TREMEZZO	—	2	7	—	17	28	5	18	70
226	TREZZONE	—	1	1	—	3	5	3	1	2
227	TURATE	—	58	28	2	229	180	4	329	235
228	UGGIATE-TREVANO	1	38	19	1	94	72	9	131	93
229	VALBRONA	—	26	2	1	61	41	3	55	53
230	VALGREGHENTINO	—	28	26	—	80	50	1	139	43
231	VALMADRERA	1	104	67	1	264	258	3	277	286
232	VALMOREA	1	36	6	1	64	26	2	105	57
233	VAL REZZO	—	1	4	1	5	1	1	1	5
234	VALSOLDA	1	12	19	—	20	50	6	29	89
235	VARENNA	—	2	2	—	10	26	—	11	34
236	VELESO	—	5	—	1	7	4	5	4	8
237	VENDROGNO	—	1	—	2	5	4	7	2	10
238	VENIANO	1	31	3	—	75	24	3	127	32
239	VERCANA	—	1	6	—	7	20	10	13	15
240	VERDERIO INFERIORE	—	25	4	—	79	22	—	53	25
241	VERDERIO SUPERIORE	—	18	6	1	55	35	3	50	29
242	VERTEMATE CON MINOPRIO	—	39	10	1	115	58	5	209	82
243	VESTRENO	—	2	—	—	7	3	1	8	13
244	VIGANO'	—	16	1	—	53	15	2	57	26
245	VILLA GUARDIA	—	64	21	1	189	133	2	375	217
246	ZELBIO	—	1	—	—	2	2	3	5	11
	TOTALE PROVINCIA	85	6.991	3.911	221	19.808	18.324	1.143	26.325	27.878

per sesso, classe di età e settore di attività economica

F E M M I N E

DI ETÀ (anni)												Codice dei Comuni
55 - 59			60 - 64			65 e più			TOTALE			
Agricoltura, caccia, foreste e pesca	Industrie	Altre attività	Agricoltura, caccia, foreste e pesca	Industrie	Altre attività	Agricoltura, caccia, foreste e pesca	Industrie	Altre attività	Agricoltura, caccia, foreste e pesca	Industrie	Altre attività	
—	—	3	—	—	—	—	—	—	—	50	63	186
—	—	1	—	—	1	—	—	—	4	9	15	187
—	1	12	—	—	4	—	—	4	3	234	301	188
—	4	11	1	—	5	—	—	3	6	136	330	189
4	1	2	—	—	—	—	—	2	11	196	61	190
4	2	4	—	—	4	—	—	4	29	150	69	191
—	2	—	—	—	—	1	—	—	1	44	51	192
—	1	2	—	—	2	—	—	2	—	76	70	193
1	—	3	—	—	2	—	—	9	2	10	30	194
—	—	3	—	—	—	—	—	—	—	20	23	195
1	3	5	—	—	4	—	—	4	2	332	298	196
—	2	2	—	—	—	—	—	2	2	95	46	197
2	4	2	—	1	2	—	—	8	6	175	119	198
—	4	2	—	—	2	—	—	2	—	106	71	199
—	—	2	—	—	1	—	—	10	7	157	113	200
1	12	6	2	2	6	—	3	4	12	528	274	201
3	6	8	—	3	2	—	1	1	7	389	330	202
—	—	8	—	—	3	—	—	13	4	21	84	203
12	—	4	1	—	1	—	1	1	63	66	59	204
6	—	6	2	—	3	5	—	1	27	28	110	205
—	3	11	1	—	2	—	—	2	6	224	298	206
2	—	1	1	—	—	—	—	1	8	20	34	207
—	—	3	—	—	2	—	—	—	2	30	58	208
—	—	5	—	1	2	—	—	2	5	134	74	209
1	—	2	1	1	3	1	—	1	11	43	66	210
2	5	6	3	1	2	—	1	2	23	67	59	211
—	4	2	—	—	—	—	—	1	3	108	95	212
—	2	8	—	—	4	—	—	2	1	167	88	213
—	1	4	—	—	3	—	1	1	1	136	91	214
1	2	3	—	1	2	—	—	3	6	198	117	215
11	—	3	—	—	—	—	—	—	25	22	77	216
—	2	1	—	—	3	—	—	1	3	49	41	217
7	—	1	—	—	—	—	—	2	13	42	33	218
2	—	—	—	—	—	—	—	—	5	15	12	219
—	—	3	—	—	1	—	—	3	2	118	60	220
—	—	3	—	1	—	—	—	2	3	23	27	221
—	4	10	—	2	3	—	1	4	6	380	345	222
—	—	5	—	—	2	—	—	2	2	53	106	223
—	—	1	—	—	—	1	—	—	3	19	16	224
—	1	4	—	—	6	—	—	7	5	38	122	225
3	—	—	—	—	—	—	1	—	6	6	8	226
—	4	22	—	—	8	—	1	5	6	621	478	227
—	3	5	—	1	4	—	—	1	11	267	194	228
1	2	7	—	1	1	—	—	1	5	145	105	229
—	1	5	—	2	4	—	—	3	1	250	131	230
—	5	16	—	—	12	—	1	5	5	651	644	231
—	3	5	—	1	—	—	—	1	4	209	95	232
1	—	1	—	—	—	2	—	—	5	7	11	233
2	1	9	—	—	1	—	—	1	9	62	169	234
—	—	3	—	1	4	—	—	1	—	24	70	235
—	—	1	—	—	—	—	—	—	6	16	13	236
1	—	1	—	—	1	—	—	—	10	8	16	237
1	1	3	—	—	—	—	—	—	1	5	234	238
2	—	2	1	—	—	—	—	—	13	21	43	239
—	—	1	—	1	—	—	—	2	—	158	54	240
—	1	5	—	—	—	1	—	—	5	124	75	241
1	2	5	1	—	5	—	—	10	8	365	170	242
1	—	—	—	—	—	—	—	—	2	17	16	243
—	—	4	—	—	2	—	—	4	2	126	52	244
—	10	15	—	2	4	—	1	4	3	641	394	245
—	—	3	—	—	—	—	—	3	3	8	19	246
276	700	2.236	46	140	902	39	102	1.162	1.810	54.066	54.413	

TAV. 11 - Popolazione residente non attiva

Codice dei Comuni	COMUNI	MENO DI 14 ANNI							
		BAMBINI CHE FREQUENTANO LA SCUOLA MATERNA		SCOLARI E STUDENTI		ALTRI		TOTALE	
		MF	M	MF	M	MF	M	MF	M
001	ABBADIA LARIANA	94	48	407	228	137	69	638	345
002	AIRUNO	75	42	306	159	112	49	493	250
003	ALBAVILLA	146	80	599	299	235	123	980	502
004	ALBESE CON CASSANO	108	59	472	227	141	76	721	362
005	ALBIOLO	51	28	229	99	73	33	353	160
006	ALSERIO	34	18	94	49	38	24	166	91
007	ALZATE BRIANZA	135	74	463	245	166	89	764	408
008	ANNONE DI BRIANZA	61	26	181	103	52	33	294	162
009	ANZANO DEL PARCO	31	12	135	73	42	24	208	109
010	APPIANO GENTILE	157	70	820	422	301	152	1.278	644
011	ARREGNO	20	9	69	34	24	13	113	56
012	ARIOSIO	109	54	477	247	170	94	756	395
013	ASSO	37	17	302	150	131	67	470	234
014	BALLABIO	83	47	230	134	107	42	420	223
015	BARNI	13	5	43	22	13	5	69	32
016	BARZAGO	49	28	248	118	85	46	382	192
017	BARZANO'	131	77	550	309	172	86	853	472
018	BARZIO	35	17	156	74	57	27	248	118
019	BELLAGIO	67	31	354	183	101	51	522	265
020	BELLANO	96	45	408	208	126	78	630	331
021	BENE LARIO	9	4	46	27	12	8	67	39
022	BEREGAZZO CON FIGLIARO	71	31	247	136	112	68	430	235
023	BINAGO	98	47	435	215	150	80	683	342
024	BIZZARONE	30	12	161	92	60	22	251	126
025	BLESSAGNO	5	3	24	16	10	2	39	21
026	BLEVIO	29	16	173	103	47	25	249	144
027	BOSISIO PARINI	106	52	319	180	133	73	558	305
028	BREGNANO	112	54	526	270	159	85	797	409
029	BRENNA	53	34	160	74	85	46	298	154
030	BRIENNO	11	7	48	24	10	7	69	38
031	BRIVIO	109	60	488	251	164	92	761	403
032	BRUNATE	52	32	184	100	87	50	323	182
033	BULCIAGO	66	38	300	133	91	50	457	221
034	BULGAROGRASSO	83	45	339	156	105	53	527	254
035	CABIATE	173	83	815	447	245	108	1.233	638
036	CADORAGO	130	72	734	401	229	129	1.093	602
037	CAGLIO'	11	7	45	21	13	6	69	34
038	CAGNO	39	18	190	90	42	23	271	131
039	CALCO	76	38	373	194	127	60	576	292
040	CAMPIONE D'ITALIA	39	16	227	104	64	34	330	154
041	CANTU'	901	471	4.801	2.486	1.703	860	7.405	3.817
042	CANZO	100	46	486	251	184	97	770	394
043	CAPIAGO INTIMIANO	89	43	594	272	223	107	906	422
044	CARATE URIO	32	17	142	81	46	21	220	119
045	CARBONATE	49	29	318	172	89	43	456	244
046	CARIMATE	91	44	418	213	129	76	638	333
047	CARLAZZO	85	34	337	158	91	48	513	240
048	CARUGO	133	75	621	301	190	90	944	466
049	CASARGO	18	13	102	50	25	11	145	74
050	CASASCO D'INTELVI	9	3	44	21	10	2	63	26
051	CASATENOVO	307	166	1.299	690	450	232	2.056	1.088
052	CASLINO D'ERBA	42	20	171	84	53	26	266	130
053	CASNATE CON BERNATE	92	47	395	222	163	96	650	365
054	CASSAGO BRIANZA	121	67	431	224	198	108	750	399
055	CASSINA RIZZARDI	53	29	267	141	85	35	405	205
056	CASSINA VALSASSINA	14	7	45	19	16	10	75	36
057	CASTELLO DI BRIANZA	58	30	227	102	102	51	387	183
058	CASTELMARTE	38	23	127	53	45	24	210	100
059	CASTELNUOVO BOZZENTE	13	2	58	29	30	13	101	44
060	CASTIGLIONE D'INTELVI	11	6	71	39	29	12	111	57
061	CAVALLASCA	93	47	326	170	123	63	542	280
062	CAVARGNA	5	1	50	29	23	12	78	42

per sesso, classe di età e condizione non professionale

CASALINGHE	DA 14 ANNI IN POI								TOTALE		Codice dei Comuni
	STUDENTI		RITIRATI DAL LAVORO		ALTRI		TOTALE		MF	M	
	MF	M	MF	M	MF	M	MF	M			
475	132	60	367	194	55	28	1.029	282	1.667	627	001
497	115	58	273	168	83	40	968	266	1.461	516	002
758	250	125	773	320	101	59	1.882	504	2.862	1.006	003
624	149	73	666	318	119	38	1.558	429	2.279	791	004
275	105	47	264	134	35	20	679	201	1.032	361	005
115	17	6	131	54	6	4	269	64	435	155	006
545	118	61	438	209	67	47	1.168	317	1.932	725	007
295	46	25	179	113	28	15	548	153	842	315	008
186	59	29	168	70	34	15	447	114	655	223	009
836	318	154	953	396	129	74	2.236	624	3.514	1.268	010
136	33	18	111	43	22	13	302	74	415	130	011
669	185	98	357	181	92	49	1.303	328	2.059	723	012
451	122	54	487	235	47	38	1.107	327	1.577	561	013
341	92	50	216	118	46	27	695	195	1.115	418	014
58	12	7	89	46	5	4	164	57	233	89	015
337	59	25	231	113	39	25	666	163	1.048	355	016
787	180	82	463	222	99	49	1.529	353	2.382	825	017
246	58	31	204	91	36	16	544	138	792	256	018
641	162	79	467	251	48	33	1.318	363	1.840	628	019
523	183	101	783	345	54	32	1.543	478	2.173	809	020
58	2	1	50	26	8	6	118	33	185	72	021
234	95	43	286	116	64	32	679	191	1.109	426	022
458	144	67	535	219	79	53	1.216	339	1.899	681	023
157	45	20	166	72	18	11	386	103	637	229	024
52	7	5	30	19	5	4	94	28	133	49	025
275	71	38	177	104	73	30	596	172	845	316	026
404	111	55	340	146	60	34	915	235	1.473	540	027
440	142	69	681	259	53	42	1.316	370	2.113	779	028
241	36	21	178	86	41	17	496	124	794	278	029
75	16	7	80	37	8	6	179	50	248	88	030
643	169	79	476	197	90	53	1.378	329	2.139	732	031
302	117	67	244	112	26	9	689	188	1.012	370	032
438	109	56	283	166	32	16	862	238	1.319	459	033
240	102	57	351	128	21	21	714	206	1.241	460	034
1.198	285	120	561	278	117	68	2.161	466	3.394	1.104	035
706	271	129	835	366	73	54	1.885	549	2.978	1.151	036
76	16	5	86	50	6	3	184	58	253	92	037
181	44	19	258	108	13	11	496	138	767	269	038
571	131	66	332	174	58	29	1.092	269	1.668	561	039
505	204	109	185	136	31	20	925	265	1.255	419	040
6.867	1.961	1.006	3.649	2.031	662	401	13.139	3.438	20.544	7.255	041
749	198	107	636	325	82	38	1.665	470	2.435	864	042
727	265	131	495	259	57	33	1.544	423	2.450	845	043
262	49	26	175	107	43	17	529	150	749	269	044
333	125	58	259	114	22	16	739	188	1.195	432	045
602	234	122	314	188	67	47	1.217	357	1.855	690	046
405	101	42	302	153	54	37	862	232	1.375	472	047
878	264	131	291	181	133	74	1.566	386	2.510	852	048
143	35	16	142	68	17	11	337	95	482	169	049
60	16	7	105	43	5	2	186	52	249	78	050
1.881	603	296	1.174	648	174	87	3.832	1.031	5.888	2.119	051
243	59	30	263	124	31	14	596	168	862	298	052
405	152	75	415	188	52	29	1.024	292	1.674	657	053
500	141	63	459	222	61	29	1.161	314	1.911	713	054
215	82	42	219	85	39	23	555	150	960	355	055
92	17	10	34	28	9	5	152	43	227	79	056
286	53	34	188	93	55	36	582	163	969	346	057
162	36	15	127	64	17	8	342	87	552	187	058
73	31	19	108	47	26	8	238	74	339	118	059
91	19	12	122	59	10	4	242	75	353	132	060
340	115	53	291	127	49	24	795	204	1.337	484	061
77	2	2	97	53	6	4	182	59	260	101	062

segue TAV. 11 — Popolazione residente non attiva

Codice dei Comuni	COMUNI	MENO DI 14 ANNI							
		BAMBINI CHE FREQUENTANO LA SCUOLA MATERNA		SCOLARI E STUDENTI		ALTRI		TOTALE	
		MF	M	MF	M	MF	M	MF	M
063	CERANO D'INTELVI	7	2	84	37	14	7	105	46
064	CERMENATE	228	118	987	482	313	162	1.528	762
065	CERNOBBIO	173	91	901	478	277	138	1.351	707
066	CERNUSCO LOMBARDONE	104	44	368	198	128	61	600	303
067	CESANA BRIANZA	87	52	278	144	99	51	464	247
068	CIRIMIDO	44	28	209	113	88	50	341	191
069	CIVATE	101	55	342	166	105	59	548	280
070	CIVENNA	12	10	92	51	23	13	127	74
071	CLAINO CON OSTENO	17	6	61	30	31	18	109	54
072	COLICO	156	84	642	330	226	123	1.024	537
073	COLLE BRIANZA	43	15	123	59	55	23	221	97
074	COLONNO	15	8	69	33	19	11	103	52
075	COMO	2.034	1.033	10.680	5.482	3.059	1.559	15.773	8.074
076	CONSIGLIO DI RUMO	33	22	127	57	40	23	200	102
077	CORRIDO	18	9	104	51	25	9	147	69
078	CORTENOVA	59	35	152	76	37	18	248	129
079	COSTA MASNAGA	177	94	500	271	185	97	862	462
080	CRANDOLA VALSASSINA	8	4	37	19	4	3	49	26
081	CREMELLA	41	20	159	84	48	19	248	123
082	CREMENO	29	17	106	56	35	14	170	87
083	CREMIA	34	17	110	58	30	18	174	93
084	CUCCIAGO	73	33	324	163	83	42	480	238
085	CUSINO	5	1	29	19	8	4	42	24
086	DERVIO	89	44	305	155	97	56	491	255
087	DIZZASCO	8	4	31	21	8	6	47	31
088	DOLZAGO	67	31	263	136	80	49	410	216
089	DOMASO	39	18	173	83	61	29	273	130
090	DONGO	87	39	425	228	104	50	616	317
091	DORIO	10	6	48	25	9	2	67	33
092	DOSSO DEL LIRO	8	4	40	26	8	5	56	35
093	DREZZO	19	10	107	54	48	23	174	87
094	ELLO	29	19	72	29	33	16	134	64
095	ERBA	425	203	1.980	1.020	617	320	3.022	1.543
096	ESINO LARIO	22	13	103	51	22	7	147	71
097	EUPILIO	60	30	219	109	99	47	378	186
098	FAGGETO LARIO	31	14	102	53	45	26	178	93
099	FALOPPIO	97	50	439	231	123	56	659	337
100	FENEGRO'	60	37	257	146	91	44	408	227
101	FIGINO SERENZA	139	76	526	256	194	88	859	420
102	FINO MORNASCO	215	120	942	482	367	184	1.524	786
103	GALBIATE	239	138	836	463	302	143	1.377	744
104	GARBAGNATE MONASTERO	58	32	215	103	68	37	341	172
105	GARLATE	87	48	313	162	92	56	492	266
106	GARZENO	37	21	177	97	55	29	269	147
107	GERA LARIO	26	15	130	76	42	21	198	112
108	GERMASINO	9	6	27	13	11	7	47	26
109	GIRONICO	52	28	199	99	71	37	322	164
110	GRANDATE	69	33	339	167	124	56	532	256
111	GRANDOLA ED UNITI	30	20	141	81	39	20	210	121
112	GRAVEDONA	52	29	310	170	110	61	472	260
113	GRIANTE	19	9	80	36	23	13	122	58
114	GUANZATE	109	57	531	281	180	100	820	438
115	IMBERSAGO	67	36	201	102	69	32	337	170
116	INTROBIO	61	37	198	110	65	31	324	178
117	INTROZZO	3	1	14	5	6	4	23	10
118	INVERIGO	196	97	917	459	347	179	1.460	735
119	LAGLIO	27	16	98	41	28	16	153	73
120	LAINO	6	—	57	28	19	3	82	31
121	LAMBRUGO	67	39	220	108	74	34	361	181
122	LANZO D'INTELVI	23	11	141	71	43	27	207	109
123	LASNIGO	8	6	44	24	11	5	63	35
124	LECCO	1.113	588	5.801	3.005	1.485	783	8.399	4.376

per sesso, classe di età e condizione non professionale

CASALINGHE	DA 14 ANNI IN POI								TOTALE		Codice dei Comuni
	STUDENTI		RITIRATI DAL LAVORO		ALTRI		TOTALE		MF	M	
	MF	M	MF	M	MF	M	MF	M			
70	14	7	75	33	12	8	171	48	276	94	063
996	369	170	1.008	459	118	82	2.491	711	4.019	1.473	064
1.452	512	246	1.119	545	128	77	3.211	868	4.562	1.575	065
657	165	86	326	226	45	35	1.193	347	1.793	650	066
348	61	28	203	119	16	7	628	154	1.092	401	067
218	80	39	287	112	41	21	626	172	967	363	068
631	111	49	341	231	95	81	1.178	361	1.726	641	069
126	51	23	95	47	16	10	288	80	415	154	070
179	17	9	76	54	21	17	293	80	402	134	071
872	277	136	850	420	171	115	2.170	671	3.194	1.208	072
201	34	13	135	82	24	13	394	108	615	205	073
79	30	16	129	55	31	17	269	88	372	140	074
16.000	6.894	3.519	14.270	7.164	2.482	1.378	39.646	12.061	55.419	20.135	075
145	49	22	208	95	27	16	429	133	629	235	076
83	17	9	122	53	19	11	241	73	388	142	077
163	61	27	166	70	36	15	426	112	674	241	078
687	169	79	562	274	81	59	1.499	412	2.361	874	079
35	8	5	35	15	14	6	92	26	141	52	080
231	38	16	144	87	23	15	436	118	684	241	081
143	40	16	117	72	20	12	320	100	490	187	082
128	23	11	122	61	33	17	306	89	480	182	083
408	80	36	268	143	49	31	805	210	1.285	448	084
38	12	7	49	25	9	5	108	37	150	61	085
370	153	67	553	263	40	36	1.116	366	1.607	621	086
54	10	4	100	39	7	2	171	45	218	76	087
300	80	37	186	100	59	36	625	173	1.035	389	088
186	65	28	282	117	30	15	563	160	836	290	089
540	201	86	513	279	73	46	1.327	411	1.943	728	090
39	8	3	113	52	5	5	165	60	232	93	091
22	5	2	126	51	7	5	160	58	216	93	092
132	29	14	184	86	12	6	357	106	531	193	093
109	23	7	88	39	46	9	266	55	400	119	094
2.893	933	448	2.215	1.141	380	198	6.421	1.787	9.443	3.330	095
138	31	12	160	74	12	11	341	97	488	168	096
287	62	29	277	132	68	19	694	180	1.072	366	097
180	38	21	176	84	27	17	421	122	599	215	098
411	172	76	391	170	67	42	1.041	288	1.700	625	099
246	113	60	452	161	31	18	842	239	1.250	466	100
769	147	68	387	262	101	45	1.404	375	2.263	795	101
926	371	197	1.085	456	166	104	2.548	757	4.072	1.543	102
1.179	296	138	1.096	558	200	84	2.771	780	4.148	1.524	103
322	48	21	179	105	30	18	579	144	920	316	104
425	110	57	237	138	37	24	809	219	1.301	485	105
168	38	23	243	111	46	32	495	166	764	313	106
132	40	19	136	65	24	14	332	98	530	210	107
26	11	7	61	24	2	1	100	32	147	58	108
190	67	33	230	100	62	30	549	163	871	327	109
371	158	74	406	190	99	38	1.034	302	1.566	558	110
259	33	15	168	95	31	22	491	132	701	253	111
405	165	70	502	248	72	33	1.144	351	1.616	611	112
169	37	21	112	53	14	10	332	84	454	142	113
547	176	77	433	211	75	47	1.231	335	2.051	773	114
323	65	36	196	116	29	17	613	169	950	339	115
248	53	26	166	95	28	20	495	141	819	319	116
36	5	2	32	24	3	1	76	27	99	37	117
1.427	397	194	828	433	134	85	2.786	712	4.246	1.447	118
164	54	27	141	69	14	7	373	103	526	176	119
98	23	14	96	42	8	5	225	61	307	92	120
319	108	47	235	112	47	24	709	183	1.070	364	121
306	84	44	232	122	27	13	649	179	856	288	122
55	16	8	75	36	6	3	152	47	215	82	123
9.763	3.491	1.792	7.894	4.156	930	600	22.078	6.548	30.477	10.924	124

segue TAV. 11 — Popolazione residente non attiva

Codice dei Comuni	COMUNI	MENO DI 14 ANNI							
		BAMBINI CHE FREQUENTANO LA SCUOLA MATERNA		SCOLARI E STUDENTI		ALTRI		TOTALE	
		MF	M	MF	M	MF	M	MF	M
125	LENNO	45	22	163	91	55	30	263	143
126	LEZZENO	68	39	192	103	66	30	326	172
127	LIERNA	40	20	171	100	61	34	272	154
128	LIMIDO COMASCO	56	30	241	138	87	44	384	212
129	LIPOMO	187	96	749	370	358	185	1.294	651
130	LIVO	2	2	12	6	8	5	22	13
131	LOCATE VARESI	82	41	384	179	150	77	616	297
132	LOMAGNA	84	45	460	214	165	68	709	327
133	LOMAZZO	185	96	877	449	294	143	1.356	688
134	LONGONE AL SEGRINO	31	19	156	83	59	26	246	128
135	LUISAGO	50	20	252	130	74	34	376	184
136	LURAGO D'ERBA	148	69	574	288	199	106	921	463
137	LURAGO MARINONE	51	21	234	118	68	34	353	173
138	LURATE CACCIVIO	269	133	1.255	616	444	215	1.968	964
139	MAGREGLIO	1	—	26	11	10	4	37	15
140	MALGRATE	123	66	540	264	148	73	811	403
141	MANDELLO DEL LARIO	284	142	1.122	563	317	167	1.723	872
142	MARGNO	18	6	44	28	19	8	81	42
143	MARIANO COMENSE	533	295	2.503	1.270	908	455	3.944	2.020
144	MASLIANICO	97	50	478	241	152	78	727	369
145	MENAGGIO	59	31	329	166	106	45	494	242
146	MERATE	426	219	1.772	833	528	285	2.726	1.337
147	MERONE	79	41	413	187	157	83	649	311
148	MEZZEGRA	23	11	104	58	33	16	160	85
149	MISSAGLIA	162	82	809	396	301	155	1.272	633
150	MOGGIO	17	10	59	32	14	8	90	50
151	MOLTENO	80	41	363	177	118	57	561	275
152	MOLTRASIO	52	28	221	114	61	36	334	178
153	MONGUZZO	36	20	167	88	40	16	243	124
154	MONTANO LUCINO	99	41	461	243	169	87	729	371
155	MONTEMEZZO	7	4	43	28	13	8	63	40
247	MONTEVECCHIA	68	33	274	131	88	38	430	202
156	MONTICELLO BRIANZA	121	57	505	248	182	101	808	406
157	MONTORFANO	59	23	337	167	105	49	501	239
158	MORTERONE	—	—	1	1	1	—	2	1
159	MOZZATE	165	87	634	350	251	123	1.050	560
160	MUSSO	22	12	119	58	39	25	180	95
161	NESSO	26	11	146	81	54	24	226	116
162	NIBIONNO	94	49	378	185	128	60	600	294
163	NOVEDRATE	77	35	250	130	131	71	458	236
164	OGGIONO	238	123	952	480	281	150	1.471	753
165	OLGIATE COMASCO	248	144	1.270	631	424	208	1.942	983
166	OLGIATE MOLGORA	163	86	586	289	185	92	934	467
167	OLGINATE	202	93	863	459	332	176	1.397	728
168	OLIVETO LARIO	24	15	107	53	21	11	152	79
169	OLTRONA DI SAN MAMETTE	42	18	208	116	74	43	324	177
170	ORSENIGO	78	38	230	117	76	37	384	192
171	OSNAGO	115	59	477	234	156	76	748	369
172	OSSUCCIO	21	15	110	56	37	18	168	89
173	PADERNO D'ADDA	93	48	327	163	95	51	515	262
174	PAGNONA	17	10	68	27	15	7	100	44
175	PARE'	37	22	161	88	57	31	255	141
176	PARLASCO	5	2	18	13	6	3	29	18
177	PASTURO	45	24	166	82	62	25	273	131
178	PEGLIO	5	3	20	11	7	5	32	19
179	PELLIO INTELVI	14	8	82	33	32	17	128	58
180	PEREGO	32	14	155	74	40	19	227	107
181	PERLEDO	13	9	99	51	20	12	132	72
182	PESCALE	50	25	206	111	78	33	334	169
183	PIANELLO DEL LARIO	27	11	115	61	36	19	178	91
184	PIGRA	4	—	29	16	5	2	38	18
185	PLESIO	27	15	83	39	19	12	129	66

per sesso, classe di età e condizione non professionale

CASALINGHE	DA 14 ANNI IN POI								TOTALE		Codice dei Comuni
	STUDENTI		RITIRATI DAL LAVORO		ALTRI		TOTALE		MF	M	
	MF	M	MF	M	MF	M	MF	M			
256	93	50	271	116	34	21	654	187	917	330	125
282	96	46	384	176	59	37	821	259	1.147	431	126
307	57	32	278	141	19	11	661	184	933	338	127
221	71	33	232	94	85	30	609	157	993	369	128
710	256	115	383	195	99	49	1.448	359	2.742	1.010	129
2	13	8	71	26	4	2	90	36	112	49	130
481	174	81	454	241	44	31	1.153	353	1.769	650	131
538	197	84	335	188	45	27	1.115	299	1.824	626	132
920	399	183	1.112	507	171	78	2.602	768	3.958	1.456	133
187	59	31	147	79	10	9	403	119	649	247	134
213	96	50	291	129	27	16	627	195	1.003	379	135
715	220	118	493	246	65	36	1.493	400	2.414	863	136
223	67	30	218	99	29	20	537	149	890	322	137
998	430	225	1.479	581	167	98	3.074	904	5.042	1.868	138
55	19	12	60	27	9	4	143	43	180	58	139
732	275	138	380	220	66	43	1.453	401	2.264	804	140
1.799	546	267	1.458	804	131	85	3.934	1.156	5.657	2.028	141
46	18	6	58	25	12	8	134	39	215	81	142
3.342	958	451	1.677	897	422	218	6.399	1.566	10.343	3.586	143
631	185	91	501	265	73	45	1.390	401	2.117	770	144
516	175	92	594	269	94	40	1.379	401	1.873	643	145
2.486	822	396	1.680	875	216	137	5.204	1.408	7.930	2.745	146
486	153	63	313	167	54	25	1.006	255	1.655	566	147
179	39	19	197	92	22	17	437	128	597	213	148
1.194	259	129	880	474	133	55	2.466	658	3.738	1.291	149
69	18	5	41	27	10	8	138	40	228	90	150
394	89	42	322	156	56	33	861	231	1.422	506	151
388	93	35	316	179	32	21	829	235	1.163	413	152
258	68	27	178	103	17	13	521	143	764	267	153
440	175	92	466	214	65	38	1.146	344	1.875	715	154
64	18	9	32	24	19	15	133	48	196	88	155
365	106	55	177	110	35	20	683	185	1.113	387	247
701	168	81	538	253	69	50	1.476	384	2.284	790	156
334	108	46	223	112	41	25	706	183	1.207	422	157
7	—	—	7	5	—	—	14	5	16	6	158
743	246	118	800	366	65	40	1.854	524	2.904	1.084	159
190	33	9	164	90	28	20	415	119	595	214	160
243	49	29	277	131	37	23	606	183	832	299	161
471	122	56	212	129	217	88	1.022	273	1.622	567	162
396	68	32	176	132	45	32	685	196	1.143	432	163
1.330	326	149	1.053	533	139	95	2.848	777	4.319	1.530	164
1.205	499	235	1.462	601	177	104	3.343	940	5.285	1.923	165
891	223	109	597	322	102	61	1.813	492	2.747	959	166
1.056	282	128	776	397	77	58	2.191	583	3.588	1.311	167
179	40	26	208	98	25	12	452	136	604	215	168
167	60	25	290	122	39	23	556	170	880	347	169
324	63	29	187	123	36	17	610	169	994	361	170
728	197	104	484	271	48	23	1.457	398	2.205	767	171
138	30	16	183	90	2	2	353	108	521	197	172
476	118	59	328	179	41	20	963	258	1.478	520	173
114	8	3	70	40	12	11	204	54	304	98	174
182	66	34	181	82	24	17	453	133	708	274	175
24	2	1	18	13	8	6	52	20	81	38	176
223	58	26	231	109	35	22	547	157	820	288	177
15	5	5	54	28	5	3	79	36	111	55	178
107	24	14	167	77	10	8	308	99	436	157	179
207	55	30	110	59	54	21	426	110	653	217	180
144	41	21	218	100	40	11	443	132	575	204	181
338	93	48	157	103	36	23	624	174	958	343	182
161	49	18	247	129	58	10	515	157	693	248	183
96	21	10	62	35	21	13	200	58	238	76	184
108	33	11	202	99	15	13	358	123	487	189	185

segue TAV. 11 — Popolazione residente non attiva

Codice dei Comuni	COMUNI	MENO DI 14 ANNI							
		BAMBINI CHE FREQUENTANO LA SCUOLA MATERNA		SCOLARI E STUDENTI		ALTRI		TOTALE	
		MF	M	MF	M	MF	M	MF	M
186	POGNANA LARIO	17	10	107	52	17	8	141	70
187	PONNA	3	3	32	16	20	10	55	29
188	PONTE LAMBRO	93	50	377	191	161	81	631	322
189	PORLEZZA	134	53	512	263	155	81	801	397
190	PREMANA	77	41	345	181	114	62	536	284
191	PRIMALUNA	52	29	226	121	82	49	360	199
192	PROSERPIO	22	7	88	47	27	12	137	66
193	PUSIANO	42	28	136	74	38	21	216	123
194	RAMPONIO VERNA	2	1	38	18	12	10	52	29
195	REZZAGO	12	7	20	10	8	6	40	23
196	ROBBIATE	156	79	571	309	182	87	909	475
197	RODERO	22	8	109	57	38	24	169	89
198	ROGENO	58	31	256	153	83	40	397	224
199	RONAGO	45	21	162	76	60	30	267	127
200	ROVAGNATE	68	30	248	125	89	48	405	203
201	ROVELLASCA	126	75	631	333	227	120	984	528
202	ROVELLO PORRO	160	74	662	355	255	138	1.077	567
203	SALA COMACINA	22	7	68	29	12	8	102	44
204	SAN BARTOLOMEO VAL CAVARGNA	33	18	186	99	48	24	267	141
205	SAN FEDELE INTELVI	44	16	167	81	47	23	258	120
206	SAN FERMO DELLA BATTAGLIA	97	52	465	240	159	83	721	375
207	SAN NAZZARO VAL CAVARGNA	16	7	77	40	23	13	116	60
208	SANT'ABBONDIO	32	15	87	47	12	6	131	68
209	SANTA MARIA HOE'	75	35	217	103	71	36	363	174
210	SANTA MARIA REZZONICO	34	17	134	69	35	15	203	101
211	SCHIGNANO	30	20	90	49	35	20	155	89
212	SENNA COMASCO	43	21	214	112	77	41	334	174
213	SIRONE	86	44	291	154	110	50	487	248
214	SIRTORI	59	37	217	103	77	41	353	181
215	SOLBIATE	63	28	216	112	86	42	365	182
216	SORICO	25	11	172	93	56	31	253	135
217	SORMANO	21	11	53	23	17	6	91	40
218	STAZZONA	24	12	75	39	14	6	113	57
219	SUEGLIO	4	4	9	2	9	4	22	10
220	SUELLO	40	22	170	98	63	37	273	157
221	TACENO	10	6	62	34	13	6	85	46
222	TAVERNERIO	139	64	683	341	206	103	1.028	508
223	TORNO	21	8	129	66	38	20	188	94
224	TREMENICO	9	5	32	19	9	4	50	28
225	TREMEZZO	28	17	140	70	23	13	191	100
226	TREZZONE	8	5	19	12	13	8	40	25
227	TURATE	162	63	884	464	331	166	1.377	693
228	UGGIATE-TREVANO	84	40	420	220	127	63	631	323
229	VALBRONA	63	33	220	118	71	38	354	189
230	VALGREGHENTINO	80	33	322	180	113	53	515	266
231	VALMADRERA	300	138	1.283	649	411	227	1.994	1.014
232	VALMOREA	58	31	286	142	89	44	433	217
233	VAL REZZO	10	5	39	20	10	5	59	30
234	VALSOLDA	47	22	253	128	87	43	387	193
235	VARENNA	19	12	63	34	29	12	111	58
236	VELESO	4	3	17	7	7	5	28	15
237	VENDROGNO	6	4	28	13	10	4	44	21
238	VENIANO	57	30	275	140	85	42	417	212
239	VERCANA	19	9	57	24	26	14	102	47
240	VERDERIO INFERIORE	57	27	173	82	74	43	304	152
241	VERDERIO SUPERIORE	38	18	141	70	63	37	242	125
242	VERTEMATE CON MINOPRIO	78	36	438	233	132	64	648	333
243	VESTRENO	11	—	39	20	10	6	60	26
244	VIGANO'	40	22	142	65	48	23	230	110
245	VILLA GUARDIA	167	81	748	361	239	129	1.154	571
246	ZELBIO	—	—	16	9	7	4	23	13
	TOTALE PROVINCIA	21.327	10.924	95.699	49.021	31.446	16.102	148.472	76.047

per sesso, classe di età e condizione non professionale

CASALINGHE	DA 14 ANNI IN POI								TOTALE		Codice dei Comuni
	STUDENTI		RITIRATI DAL LAVORO		ALTRI		TOTALE		MF	M	
	MF	M	MF	M	MF	M	MF	M			
156	40	18	148	69	10	8	354	95	495	165	186
65	2	1	74	39	8	3	149	43	204	72	187
577	150	80	517	256	41	29	1.285	365	1.916	687	188
624	168	91	492	226	95	42	1.379	359	2.180	756	189
421	61	38	173	112	36	23	691	173	1.227	457	190
244	47	23	255	115	16	13	562	151	922	350	191
106	36	14	104	60	17	9	263	83	400	149	192
198	42	19	120	81	22	15	382	115	598	238	193
72	16	7	106	49	4	2	198	58	250	87	194
29	10	4	68	31	9	6	116	41	156	64	195
716	193	85	453	253	62	40	1.424	378	2.333	853	196
150	26	14	151	49	22	16	349	79	518	168	197
361	86	42	321	153	81	48	849	243	1.246	467	198
201	62	25	180	91	16	13	459	129	726	256	199
371	82	44	218	118	59	35	730	197	1.135	400	200
812	286	140	904	385	65	47	2.067	572	3.051	1.100	201
1.026	244	113	624	328	119	63	2.013	504	3.090	1.071	202
93	26	14	88	43	27	20	234	77	336	121	203
159	37	21	214	82	19	17	429	120	696	261	204
279	81	45	157	90	17	10	534	145	792	265	205
561	228	119	407	222	32	25	1.228	366	1.949	741	206
86	3	2	98	33	7	4	194	39	310	99	207
139	45	17	195	89	13	8	392	114	523	182	208
241	62	28	163	80	48	23	514	131	877	305	209
202	58	32	275	131	47	23	582	186	785	287	210
115	23	12	198	73	18	13	354	98	509	187	211
203	62	26	130	69	18	16	413	111	747	285	212
346	50	18	172	97	59	29	627	144	1.114	392	213
354	94	42	211	125	32	20	691	187	1.044	368	214
210	68	31	303	125	38	21	619	177	984	359	215
204	44	22	198	104	21	16	467	142	720	277	216
66	25	10	123	52	17	9	231	71	322	111	217
84	16	4	102	50	8	5	210	59	323	116	218
23	3	1	83	31	4	3	113	35	135	45	219
263	56	27	143	104	16	11	478	142	751	299	220
65	18	8	72	32	4	4	159	44	244	90	221
742	299	145	713	322	54	39	1.808	506	2.836	1.014	222
186	57	26	164	74	25	16	432	116	620	210	223
69	11	7	74	41	8	4	162	52	212	80	224
217	66	28	269	133	11	8	563	169	754	269	225
37	5	2	20	17	8	4	70	23	110	48	226
906	397	203	1.125	496	114	77	2.542	776	3.919	1.469	227
474	164	90	471	206	52	39	1.161	335	1.792	658	228
341	91	44	396	182	22	12	850	238	1.204	427	229
411	96	35	329	185	37	21	873	241	1.388	507	230
1.903	467	227	1.215	688	165	127	3.750	1.042	5.744	2.056	231
308	113	56	344	157	31	19	796	232	1.229	449	232
44	5	2	48	28	6	6	103	36	162	66	233
406	86	51	298	174	65	39	855	264	1.242	457	234
173	30	12	136	79	24	18	363	109	474	167	235
17	8	5	113	49	4	3	142	57	170	72	236
28	14	8	108	42	14	6	164	56	208	77	237
203	59	28	232	102	26	18	520	148	937	360	238
82	37	14	149	61	8	7	276	82	378	129	239
203	56	26	236	90	13	9	508	125	812	277	240
240	54	28	139	76	43	28	476	132	718	257	241
294	123	60	469	188	64	34	950	282	1.598	615	242
29	11	5	84	38	4	1	128	44	188	70	243
268	58	31	109	73	17	10	452	114	682	224	244
681	360	179	1.015	440	79	51	2.135	670	3.289	1.241	245
28	10	6	51	23	6	3	95	32	118	45	246
128.771	40.656	20.028	107.019	53.263	16.109	9.311	292.555	82.602	441.027	158.649	

TAV. 12 - Popolazione residente che rientra giornalmente nella propria dimora abituale, secondo il luogo di lavoro o di studio

Codice dei Comuni	COMUNI	OCCUPATI		SCOLARI E STUDENTI		PERSONE CHE FREQUENTANO UN CORSO DI FORMAZIONE PROFESSIONALE		TOTALE	
		Nello stesso Comune	Fuori del Comune	Nello stesso Comune	Fuori del Comune	Nello stesso Comune	Fuori del Comune	Nello stesso Comune	Fuori del Comune
001	ABBADIA LARIANA	427	602	334	253	8	1	769	856
002	AIRUNO	324	570	365	116	1	1	690	687
003	ALBAVILLA	500	1.197	719	243	7	—	1.226	1.440
004	ALBESE CON CASSANO	317	933	516	200	—	2	833	1.135
005	ALBIOLO	189	576	203	169	1	1	393	746
006	ALSERIO	67	226	87	53	1	—	155	279
007	ALZATE BRIANZA	377	813	553	144	4	1	934	958
008	ANNONE DI BRIANZA	208	357	173	103	—	2	381	462
009	ANZANO DEL PARCO	101	353	114	103	2	—	217	456
010	APPIANO GENTILE	918	1.474	939	300	9	4	1.866	1.778
011	ARREGNO	114	93	63	58	—	—	177	151
012	AROSIO	606	645	541	206	2	—	1.149	851
013	ASSO	442	467	342	105	5	1	789	573
014	BALLABIO	259	397	197	194	1	1	457	592
015	BARNI	41	76	31	33	—	—	72	109
016	BARZAGO	289	365	203	142	2	—	494	507
017	BARZANO'	572	825	623	215	3	1	1.198	1.041
018	BARZIO	284	145	142	97	—	—	426	242
019	BELLAGIO	714	130	435	111	2	1	1.151	242
020	BELLANO	751	342	523	117	3	—	1.277	459
021	BENE LARIO	21	78	38	18	—	1	59	97
022	BEREGAZZO CON FIGLIARO	253	549	239	162	1	—	493	711
023	BINAGO	384	903	495	171	2	—	881	1.074
024	BIZZARONE	142	289	129	89	1	—	272	378
025	BLESSAGNO	14	32	10	21	—	—	24	53
026	BLEVIO	43	388	120	129	1	1	164	518
027	BOSISIO PARINI	536	419	417	113	2	—	955	532
028	BREGNANO	388	891	594	168	1	—	983	1.059
029	BRENNA	154	279	146	100	—	—	300	379
030	BRIENNO	17	98	36	35	1	—	54	133
031	BRIVIO	579	606	573	168	4	—	1.156	774
032	BRUNATE	162	393	160	161	—	1	322	555
033	BULCIAGO	438	429	248	201	3	—	689	630
034	BULGAROGRASSO	301	562	281	233	2	1	584	796
035	CABIAATE	1.193	665	942	298	15	—	2.150	963
036	CADORAGO	618	1.294	801	300	1	1	1.420	1.595
037	CAGLIO	48	50	30	34	—	—	78	84
038	CAGNO	104	431	143	124	1	2	248	557
039	CALCO	285	740	259	312	4	—	548	1.052
040	CAMPIONE D'ITALIA	595	150	241	151	3	1	839	302
041	CANTU'	8.198	4.367	6.334	1.175	38	7	14.570	5.549
042	CANZO	779	671	567	182	5	2	1.351	855
043	CAPIAGO INTIMIANO	455	936	654	256	3	1	1.112	1.193
044	CARATE URIO	88	275	108	98	1	—	197	373
045	CARBONATE	237	496	245	238	1	—	483	734
046	CARIMATE	265	711	479	246	3	1	747	958
047	CARLAZZO	380	412	300	170	1	—	681	582
048	CARUGO	718	798	672	314	7	3	1.397	1.115
049	CASARGO	149	127	67	49	—	—	216	176
050	CASASCO D'INTELVI	34	40	28	22	1	—	63	62
051	CASATENOVINO	1.635	1.999	1.537	604	12	3	3.184	2.606
052	CASLINO D'ERBA	282	260	151	111	—	1	433	372
053	CASNATE CON BERNATE	370	846	343	258	5	—	718	1.104
054	CASSAGO BRIANZA	416	905	529	150	5	—	950	1.055
055	CASSINA RIZZARDI	177	498	195	188	3	—	375	686
056	CASSINA VALSASSINA	21	73	35	41	1	—	57	114
057	CASTELLO DI BRIANZA	193	419	263	65	2	—	458	484
058	CASTELMARTE	74	185	136	51	2	1	212	237
059	CASTELNUOVO BOZZENTE	49	114	40	50	—	—	89	164
060	CASTIGLIONE D'INTELVI	27	89	56	38	—	—	83	127
061	CAVALLASCA	123	638	271	204	4	1	398	843
062	CAVARGNA	9	68	32	23	—	—	41	91

segue TAV. 12 — Popolazione residente che rientra giornalmente nella propria dimora abituale,
secondo il luogo di lavoro o di studio

Codice dei Comuni	COMUNI	OCCUPATI		SCOLARI E STUDENTI		PERSONE CHE FREQUENTANO UN CORSO DI FORMAZIONE PROFESSIONALE		TOTALE	
		Nello stesso Comune	Fuori del Comune	Nello stesso Comune	Fuori del Comune	Nello stesso Comune	Fuori del Comune	Nello stesso Comune	Fuori del Comune
063	CERANO D'INTELVI	93	48	60	34	—	—	153	82
064	CERMENATE	1.238	1.537	1.156	390	4	1	2.398	1.928
065	CERNOBBIO	913	1.747	944	547	1	3	1.858	2.297
066	CERNUSCO LOMBARDONE	219	967	434	177	2	1	655	1.145
067	CESANA BRIANZA	281	439	224	172	1	—	506	611
068	CIRIMIDO	227	407	171	148	—	—	398	555
069	CIVATE	651	459	415	125	2	—	1.068	584
070	CIVENNA	77	82	65	65	3	—	145	147
071	CLAINO CON OSTENO	28	127	61	28	—	—	89	155
072	COLICO	841	571	850	196	3	—	1.694	767
073	COLLE BRIANZA	160	235	122	71	1	—	283	306
074	COLONNO	107	140	76	22	—	—	183	162
075	COMO	23.808	9.095	17.421	1.460	162	4	41.391	10.559
076	CONSIGLIO DI RUMO	61	241	102	87	1	1	164	329
077	CORRIDO	24	159	89	43	—	—	113	202
078	CORTENOVA	306	126	201	48	—	1	507	175
079	COSTA MASNAGA	861	624	648	181	5	—	1.514	805
080	GRANDOLA VALSASSINA	10	56	3	41	—	—	13	97
081	CREMELLA	108	298	133	85	—	1	241	384
082	CREMENO	63	105	55	93	—	—	118	198
083	CREMIA	44	187	106	43	—	—	150	230
084	CUCCIAGO	315	446	382	89	—	—	697	535
085	CUSINO	99	21	27	16	—	—	126	37
086	DERVIO	687	352	367	142	1	—	1.055	494
087	DIZZASCO	37	55	20	25	2	—	59	80
088	DOLZAGO	298	388	218	167	4	—	520	555
089	DOMASO	148	210	140	113	—	—	288	323
090	DONGO	784	331	504	149	9	1	1.297	481
091	DORIO	57	64	37	23	—	—	94	87
092	DOSSO DEL LIRO	96	42	42	10	—	—	138	52
093	DREZZO	95	257	74	70	—	1	169	328
094	ELLO	92	167	71	52	—	2	163	221
095	ERBA	3.557	1.891	2.716	490	17	2	6.290	2.383
096	ESINO LARIO	121	47	81	48	—	—	202	95
097	EUPILIO	263	415	272	55	2	—	537	470
098	FAGGETO LARIO	91	222	70	91	2	—	163	313
099	FALOPPIO	542	538	598	81	5	1	1.145	620
100	FENEGRO'	214	514	302	106	1	—	517	620
101	FIGINO SERENZA	643	754	597	187	4	—	1.244	941
102	FINO MORNASCO	1.312	1.643	1.084	406	6	3	2.402	2.052
103	GALBIATE	979	1.329	965	365	3	5	1.947	1.699
104	GARBAGNATE MONASTERO	255	356	170	133	1	—	426	489
105	GARLATE	253	582	256	241	3	1	512	824
106	GARZENO	17	347	210	16	—	—	227	363
107	GERA LARIO	73	123	133	45	4	—	210	168
108	GERMASINO	19	71	19	23	—	—	38	94
109	GIRONICO	259	371	176	133	3	—	438	504
110	GRANDATE	322	663	368	173	3	—	693	836
111	GRANDOLA ED UNITI	83	227	118	75	1	—	202	302
112	GRAVEDONA	308	388	372	114	1	—	681	502
113	GRIANTE	120	119	52	65	1	—	173	184
114	GUANZATE	788	701	604	181	1	1	1.393	883
115	IMBERSAGO	203	400	192	131	2	—	397	531
116	INTROBIO	263	213	249	48	—	—	512	261
117	INTROZZO	18	41	6	10	—	—	24	51
118	INVERIGO	1.221	1.303	979	451	5	—	2.205	1.754
119	LAGLIO	139	216	70	99	1	—	210	315
120	LAINO	64	96	41	34	—	1	105	131
121	LAMBRUGO	230	395	271	99	2	1	503	495
122	LANZO D'INTELVI	100	204	107	96	—	—	207	300
123	LASNIGO	50	80	22	34	—	—	72	114
124	LECCO	14.351	3.496	9.393	732	68	5	23.812	4.233

segue TAV. 12 — **Popolazione residente che rientra giornalmente nella propria dimora abituale, secondo il luogo di lavoro o di studio**

Codice dei Comuni	COMUNI	OCCUPATI		SCOLARI E STUDENTI		PERSONE CHE FREQUENTANO UN CORSO DI FORMAZIONE PROFESSIONALE		TOTALE	
		Nello stesso Comune	Fuori del Comune	Nello stesso Comune	Fuori del Comune	Nello stesso Comune	Fuori del Comune	Nello stesso Comune	Fuori del Comune
125	LENNO	282	202	156	121	1	—	439	323
126	LEZZENO	414	116	269	73	2	2	685	191
127	LIERNA	235	282	205	51	—	—	440	333
128	LIMIDO COMASCO	169	432	194	169	—	1	363	602
129	LIPOMO	499	1.556	722	408	3	—	1.224	1.964
130	LIVO	9	49	14	9	—	—	23	58
131	LOCATE VARESINO	409	766	302	320	2	—	713	1.086
132	LOMAGNA	751	632	356	357	6	2	1.113	991
133	LOMAZZO	1.168	1.590	1.021	391	5	—	2.194	1.981
134	LONGONE AL SEGRINO	90	306	75	161	1	1	166	468
135	LUISAGO	305	478	171	208	2	—	478	686
136	LURAGO D'ERBA	617	998	651	250	7	2	1.275	1.250
137	LURAGO MARINONE	155	462	188	153	2	—	345	615
138	LURATE CACCIVIO	1.620	1.997	1.533	378	9	2	3.162	2.377
139	MAGREGLIO	60	34	22	13	1	1	83	48
140	MALGRATE	300	1.052	544	347	1	3	845	1.402
141	MANDELLO DEL LARIO	2.526	970	1.365	497	20	2	3.911	1.469
142	MARGNO	37	51	46	21	—	—	83	72
143	MARIANO COMENSE	3.428	2.622	2.827	1.047	16	5	6.271	3.674
144	MASLIANICO	419	935	507	210	8	1	934	1.146
145	MENAGGIO	662	267	437	75	4	—	1.103	342
146	MERATE	2.392	2.335	2.370	529	14	4	4.776	2.868
147	MERONE	508	603	478	144	1	—	987	747
148	MEZZEGRA	40	203	81	82	1	—	122	285
149	MISSAGLIA	1.034	1.318	982	238	5	—	2.021	1.556
150	MOGGIO	49	41	4	76	—	—	53	117
151	MOLTENO	517	540	406	106	—	—	923	646
152	MOLTRASIO	201	503	191	151	2	—	394	654
153	MONGUZZO	139	307	128	139	—	—	267	446
154	MONTANO LUCINO	453	973	504	192	3	—	960	1.165
155	MONTEMEZZO	25	16	31	12	—	—	56	28
247	MONTEVECCHIA	103	463	218	208	1	—	322	671
156	MONTICELLO BRIANZA	446	929	568	209	8	—	1.022	1.138
157	MONTORFANO	213	480	247	242	—	1	460	723
158	MORTERONE	7	3	1	—	—	—	8	3
159	MOZZATE	618	1.278	735	278	2	—	1.355	1.556
160	MUSSO	44	229	97	60	3	1	144	290
161	NESSO	110	248	166	47	2	—	278	295
162	NIBIONNO	372	644	320	252	5	—	697	896
163	NOVEDRATE	374	430	218	170	—	2	592	602
164	OGGIONO	1.443	1.197	1.230	254	7	1	2.680	1.452
165	OLGIATE COMASCO	2.101	1.648	1.497	486	4	3	3.602	2.137
166	OLGIATE MOLGORA	421	1.148	695	241	3	4	1.119	1.393
167	OLGINATE	1.241	1.340	994	325	3	1	2.238	1.666
168	OLIVETO LARIO	70	189	91	66	—	1	161	256
169	OLTRONA DI SAN MAMETTE	262	373	168	136	2	—	432	509
170	ORSENIGO	224	448	209	153	—	—	433	601
171	OSNAGO	540	800	396	361	3	2	939	1.163
172	OSSUCCIO	53	184	128	29	1	—	182	213
173	PADERNO D'ADDA	237	658	264	263	—	—	501	921
174	PAGNONA	32	115	59	29	2	—	93	144
175	PARE'	125	304	133	123	—	1	258	428
176	PARLASCO	13	37	14	7	—	—	27	44
177	PASTURO	394	152	221	38	2	1	617	191
178	PEGLIO	54	16	20	6	—	—	74	22
179	PELLIO INTELVI	106	112	68	47	2	—	176	159
180	PEREGO	161	303	110	108	1	1	272	412
181	PERLEDO	123	133	55	76	—	—	178	209
182	PESCATE	233	451	214	114	4	—	451	565
183	PIANELLO DEL LARIO	73	171	147	37	1	1	221	209
184	PIGRA	19	63	19	24	1	—	39	87
185	PLESIO	75	181	74	46	1	—	150	227

segue TAV. 12 — **Popolazione residente che rientra giornalmente nella propria dimora abituale, secondo il luogo di lavoro o di studio**

Codice dei Comuni	COMUNI	OCCUPATI		SCOLARI E STUDENTI		PERSONE CHE FREQUENTANO UN CORSO DI FORMAZIONE PROFESSIONALE		TOTALE	
		Nello stesso Comune	Fuori del Comune	Nello stesso Comune	Fuori del Comune	Nello stesso Comune	Fuori del Comune	Nello stesso Comune	Fuori del Comune
186	POGNANA LARIO	37	209	81	73	—	1	118	283
187	PONNA	43	62	28	9	1	—	72	71
188	PONTE LAMBRO	407	846	456	148	3	3	866	997
189	PORLEZZA	578	699	645	93	2	—	1.225	792
190	PREMANA	581	24	424	2	2	—	1.007	26
191	PRIMALUNA	346	195	181	120	3	2	530	317
192	PROSERPIO	62	146	73	65	—	1	135	212
193	PUSIANO	125	265	168	39	—	1	293	305
194	RAMPONIO VERNA	13	49	21	23	—	—	34	72
195	REZZAGO	11	70	24	17	1	—	36	87
196	ROBBIATE	354	1.225	647	262	1	—	1.002	1.487
197	RODERO	118	284	131	24	3	1	252	309
198	ROGENO	344	493	214	175	3	—	561	668
199	RONAGO	183	285	147	100	1	—	331	385
200	ROVAGNATE	260	462	306	79	1	1	567	542
201	ROVELLASCA	891	957	719	285	7	1	1.617	1.243
202	ROVELLO PORRO	569	1.256	680	354	7	1	1.256	1.611
203	SALA COMACINA	65	115	58	50	1	—	124	165
204	SAN BARTOLOMEO VAL CAVARGNA	26	288	215	20	—	—	241	308
205	SAN FEDELE INTELVI	186	155	220	40	4	—	410	195
206	SAN FERMO DELLA BATTAGLIA	254	985	478	279	5	—	737	1.264
207	SAN NAZZARO VAL CAVARGNA	57	105	70	22	—	—	127	127
208	SANT'ABBONDIO	70	147	82	65	3	2	155	214
209	SANTA MARIA HOE'	317	301	189	154	—	—	506	455
210	SANTA MARIA REZZONICO	94	216	115	87	3	—	212	303
211	SCHIGNANO	215	114	83	41	—	—	298	155
212	SENNA COMASCO	157	337	205	99	1	2	363	438
213	SIRONE	337	366	237	170	1	1	575	537
214	SIRTORI	130	523	152	200	4	2	286	725
215	SOLBIATE	290	469	194	128	2	—	486	597
216	SORICO	184	148	125	98	2	—	311	246
217	SORMANO	166	55	47	39	—	1	213	95
218	STAZZONA	30	153	67	37	—	—	97	190
219	SUEGLIO	23	35	1	14	—	—	24	49
220	SUELLO	164	309	143	115	—	—	307	424
221	TACENO	31	63	41	35	—	—	72	98
222	TAVERNERIO	601	1.287	736	353	3	4	1.340	1.644
223	TORNO	99	231	147	54	1	2	247	287
224	TREMENICO	61	49	26	19	—	—	87	68
225	TREMEZZO	156	221	159	61	1	—	316	282
226	TREZZONE	10	19	13	19	—	—	23	38
227	TURATE	965	1.605	1.007	394	5	—	1.977	1.999
228	UGGIATE-TREVANO	366	784	471	170	—	—	837	954
229	VALBRONA	359	268	203	150	—	—	562	418
230	VALGREGHENTINO	468	575	281	199	3	2	752	776
231	VALMADRERA	1.684	1.939	1.489	507	8	5	3.181	2.451
232	VALMOREA	124	559	315	114	—	1	439	674
233	VAL REZZO	25	45	37	16	—	—	62	61
234	VALSOLDA	102	446	203	137	1	—	306	583
235	VARENNA	51	139	57	51	1	—	109	190
236	VELESO	37	40	9	14	1	—	47	54
237	VENDROGNO	26	36	24	17	—	—	50	53
238	VENIANO	272	411	202	167	3	—	477	578
239	VERCANA	89	118	44	57	—	1	133	176
240	VERDERIO INFERIORE	105	430	155	124	1	—	261	554
241	VERDERIO SUPERIORE	104	398	126	87	1	—	231	485
242	VERTEMATE CON MINOPRIO	373	754	477	143	—	2	850	899
243	VESTRENO	31	51	10	40	—	—	41	91
244	VIGANO'	160	305	125	109	—	—	285	414
245	VILLA GUARDIA	807	1.293	852	372	6	5	1.665	1.670
246	ZELBIO	33	17	6	10	—	—	39	27
	TOTALE PROVINCIA	132.766	134.281	112.755	38.465	794	168	246.315	172.914

TAV. 13 - Famiglie residenti per ampiezza della famiglia

Codice dei Comuni	COMUNI	FAMIGLIE CON COMPONENTI									
		1		2	3	4	5	6	7	8 e più	
		TOTALE	di cui non in coabitazione							Famiglie	Componenti
001	ABBADIA LARIANA	204	176	241	259	241	87	18	4	—	—
002	AIRUNO	152	128	188	191	217	68	21	6	3	25
003	ALBAVILLA	236	232	382	440	359	155	49	22	4	34
004	ALBESE CON CASSANO	163	152	310	338	286	113	27	7	3	24
005	ALBIOLO	129	81	136	156	135	57	20	3	6	52
006	ALSERIO	60	52	56	57	73	18	8	—	1	9
007	ALZATE BRIANZA	146	126	248	296	284	89	46	8	5	43
008	ANNONE DI BRIANZA	62	59	105	129	103	59	14	3	1	8
009	ANZANO DEL PARCO	75	69	93	87	91	40	14	2	4	38
010	APPIANO GENTILE	367	321	458	478	478	193	72	18	10	85
011	ARREGNO	73	68	51	58	47	23	4	3	—	—
012	AROSIO	185	168	217	276	298	136	30	8	4	35
013	ASSO	208	208	243	216	178	73	29	10	4	32
014	BALLABIO	133	133	146	169	134	59	18	11	3	25
015	BARNI	59	52	33	33	32	6	2	1	—	—
016	BARZAGO	110	98	117	135	159	65	14	10	4	34
017	BARZANO'	220	200	284	329	331	111	51	9	3	25
018	BARZIO	109	97	111	100	81	38	11	4	2	16
019	BELLAGIO	270	269	292	245	214	81	25	9	7	59
020	BELLANO	339	308	319	282	245	98	27	7	2	18
021	BENE LARIO	28	27	27	20	23	8	4	1	—	—
022	BEREGAZZO CON FIGLIARO	108	87	171	176	156	60	14	9	3	32
023	BINAGO	244	206	265	249	243	106	28	12	9	82
024	BIZZARONE	75	67	90	108	82	28	11	1	1	8
025	BLESSAGNO	35	35	22	15	11	4	4	—	1	8
026	BLEVIO	126	117	118	108	93	44	14	4	3	26
027	BOSISIO PARINI	152	152	160	186	209	91	40	6	6	55
028	BREGNANO	231	190	269	270	278	132	37	10	8	70
029	BRENNA	54	50	105	117	106	49	24	5	1	8
030	BRIENNO	37	37	27	32	23	16	5	2	—	—
031	BRIVIO	242	184	275	260	288	116	41	9	10	88
032	BRUNATE	150	146	171	125	114	57	12	4	2	17
033	BULCIAGO	113	106	170	171	181	87	22	7	2	16
034	BULGAROGRASSO	127	104	160	169	199	82	21	4	3	25
035	CABIATE	285	263	402	388	528	205	61	19	2	18
036	CADORAGO	290	276	390	418	407	165	66	15	8	68
037	CAGLIO	65	65	37	30	26	9	2	1	—	—
038	CAGNO	89	87	137	100	97	43	15	4	2	16
039	CALCO	169	144	200	253	225	87	33	4	1	10
040	CAMPIONE D'ITALIA	212	178	204	155	178	52	13	3	1	10
041	CANTU'	1.490	1.402	2.430	2.715	2.904	1.251	434	136	74	646
042	CANZO	278	271	379	359	300	104	35	10	7	57
043	CAPIAGO INTIMIANO	192	169	267	316	319	155	52	10	15	127
044	CARATE URIO	94	91	114	101	91	36	6	—	—	—
045	CARBONATE	95	76	153	153	174	77	25	7	1	8
046	CARIMATE	115	91	230	231	265	98	41	4	3	27
047	CARLAZZO	144	144	152	165	177	82	31	7	5	43
048	CARUGO	174	171	263	328	361	178	50	27	9	82
049	CASARGO	103	95	64	79	64	16	8	2	1	8
050	CASASCO D'INTELVI	69	69	46	35	14	8	4	1	—	—
051	CASATENOVO	420	388	663	797	851	340	114	26	21	184
052	CASLINO D'ERBA	115	111	139	129	101	35	12	1	3	26
053	CASNATE CON BERNATE	179	127	229	273	279	76	22	5	2	18
054	CASSAGO BRIANZA	155	104	258	312	241	126	29	11	15	130
055	CASSINA RIZZARDI	76	61	116	155	132	57	17	14	2	17
056	CASSINA VALSASSINA	33	32	33	26	35	12	—	1	1	8
057	CASTELLO DI BRIANZA	67	63	119	129	142	58	25	6	1	8
058	CASTELMARTE	67	66	76	77	72	27	5	1	—	—
059	CASTELNUOVO BOZZENTE	35	32	50	42	42	11	9	2	2	16
060	CASTIGLIONE D'INTELVI	51	47	64	37	47	16	6	—	—	—
061	CAVALLASCA	89	73	149	182	218	74	18	5	3	25
062	CAVARGNA	34	34	29	31	19	14	10	6	2	24

segue TAV. 13 — Famiglie residenti per ampiezza della famiglia

Codice dei Comuni	COMUNI	FAMIGLIE CON COMPONENTI									
		1		2	3	4	5	6	7	8 e più	
		TOTALE	di cui non in coabitazione							Famiglie	Componenti
063	CERANO D'INTELVI	59	51	31	24	29	14	6	2	—	—
064	CERMENATE	476	357	536	587	584	251	57	16	16	143
065	CERNOBBIO	572	535	645	600	580	240	47	15	6	52
066	CERNUSCO LOMBARDONE	196	177	284	314	219	94	16	3	4	33
067	CESANA BRIANZA	63	62	134	139	162	74	28	4	—	—
068	CIRIMIDO	113	108	140	125	138	47	18	9	1	8
069	CIVATE	146	136	229	235	239	86	28	8	10	88
070	CIVENNA	61	59	45	57	40	28	11	1	1	8
071	CLAINO CON OSTENO	48	48	49	60	34	16	9	—	2	17
072	COLICO	432	355	442	428	394	151	43	17	14	118
073	COLLE BRIANZA	70	64	71	77	77	44	13	4	2	18
074	COLONNO	75	72	63	49	51	15	6	—	—	—
075	COMO	7.367	6.885	8.445	7.446	6.899	2.435	670	204	95	843
076	CONSIGLIO DI RUMO	69	68	88	101	77	35	11	3	2	18
077	CORRIDO	53	53	60	52	47	14	8	2	1	9
078	CORTENOVA	94	94	79	84	95	45	10	4	2	18
079	COSTA MASNAGA	220	170	301	325	313	138	35	17	10	88
080	CRANDOLA VALSASSINA	29	23	21	17	19	8	2	—	—	—
081	CREMELLA	52	46	100	88	97	42	11	5	2	16
082	CREMENO	88	76	64	52	56	21	11	5	1	8
083	CREMIA	54	54	62	59	66	24	9	—	3	30
084	CUCCIAGO	129	98	180	158	181	73	18	9	6	50
085	CUSINO	19	19	32	22	17	10	—	1	—	—
086	DERVIO	233	208	260	251	206	60	14	10	4	33
087	DIZZASCO	55	55	45	23	24	3	—	1	—	—
088	DOLZAGO	78	64	112	120	151	79	21	8	4	38
089	DOMASO	99	96	133	117	101	40	12	4	1	8
090	DONGO	256	211	284	299	255	102	22	7	3	25
091	DORIO	39	37	33	43	20	8	4	—	1	8
092	DOSSO DEL LIRO	25	25	28	15	26	10	10	4	3	27
093	DREZZO	54	50	91	72	63	34	5	4	1	8
094	ELLO	41	38	51	43	46	27	8	3	2	16
095	ERBA	885	832	1.300	1.224	1.256	478	132	59	18	155
096	ESINO LARIO	75	75	67	59	51	33	6	2	1	9
097	EUPILIO	96	92	127	172	137	52	14	4	2	16
098	FAGGETO LARIO	88	87	93	65	66	36	12	1	1	8
099	FALOPPIO	136	128	208	232	246	96	42	7	7	61
100	FENEGRO'	129	122	181	188	167	63	15	9	2	16
101	FIGINO SERENZA	130	121	253	317	299	151	51	15	13	114
102	FINO MORNASCO	389	325	580	612	605	209	72	24	13	134
103	GALBIATE	298	268	529	542	519	212	74	21	5	42
104	GARBAGNATE MONASTERO	78	63	137	109	129	58	19	8	2	19
105	GARLATE	109	72	170	189	192	64	19	4	2	17
106	GARZENO	117	117	83	115	88	51	22	6	8	70
107	GERA LARIO	62	55	79	63	69	38	6	2	2	18
108	GERMASINO	20	20	27	25	23	4	1	—	—	—
109	GIRONICO	79	65	102	113	130	44	28	6	2	19
110	GRANDATE	107	94	232	215	229	77	23	8	2	18
111	GRANDOLA ED UNITI	126	123	107	74	72	33	12	8	—	—
112	GRAVEDONA	200	192	239	217	181	73	30	11	1	8
113	GRIANTE	82	73	81	49	53	21	6	3	—	—
114	GUANZATE	172	161	256	248	289	131	46	19	14	117
115	IMBERSAGO	119	109	120	143	110	42	18	7	2	17
116	INTROBIO	88	86	108	90	112	46	11	5	1	9
117	INTROZZO	21	19	23	15	11	3	—	—	—	—
118	INVERIGO	379	361	539	620	590	232	72	20	10	87
119	LAGLIO	90	90	74	92	55	24	7	2	4	37
120	LAINO	60	53	46	46	39	6	—	2	1	9
121	LAMBRUGO	99	99	146	158	144	51	19	5	1	8
122	LANZO D'INTELVI	162	160	130	115	104	37	5	3	2	17
123	LASNIGO	39	36	45	39	20	9	3	1	—	—
124	LECCO	3.962	3.548	4.513	3.935	3.796	1.416	394	116	51	430

segue TAV. 13 — Famiglie residenti per ampiezza della famiglia

Codice dei Comuni	COMUNI	FAMIGLIE CON COMPONENTI									
		1		2	3	4	5	6	7	8 e più	
		TOTALE	di cui non in coabitazione							Famiglie	Componenti
125	LENNO	117	111	143	144	122	37	7	2	—	—
126	LEZZENO	124	119	194	156	147	58	16	1	2	16
127	LIERNA	147	135	145	117	120	46	5	1	—	—
128	LIMIDO COMASCO	107	87	127	138	143	53	22	5	4	32
129	LIPOMO	235	195	347	494	433	150	24	13	7	61
130	LIVO	18	18	25	23	17	2	3	—	—	—
131	LOCATE VARESINO	168	139	291	269	234	83	26	12	7	63
132	LOMAGNA	245	167	229	296	277	98	27	2	3	24
133	LOMAZZO	315	299	565	589	580	214	71	18	8	64
134	LONGONE AL SEGRINO	63	63	97	98	91	32	10	2	1	8
135	LUISAGO	118	101	138	136	157	72	13	4	3	24
136	LURAGO D'ERBA	270	220	278	369	297	132	46	18	9	79
137	LURAGO MARINONE	83	71	113	131	119	60	17	7	4	34
138	LURATE CACCIVIO	497	435	685	718	755	272	93	29	23	201
139	MAGREGLIO	35	35	34	29	10	10	3	2	—	—
140	MALGRATE	222	188	322	322	321	121	17	8	4	35
141	MANDELLO DEL LARIO	579	562	883	784	764	276	68	16	16	137
142	MARGNO	45	45	28	26	23	9	5	—	2	16
143	MARIANO COMENSE	707	652	1.170	1.387	1.460	652	210	69	38	333
144	MASLIANICO	249	210	318	328	270	112	19	9	2	21
145	MENAGGIO	248	246	302	211	219	83	22	5	3	27
146	MERATE	687	653	1.021	1.077	1.101	417	114	32	12	101
147	MERONE	118	104	221	249	243	91	33	8	3	28
148	MEZZEGRA	91	89	106	70	76	21	7	1	1	8
149	MISSAGLIA	297	280	476	489	543	210	68	13	9	75
150	MOGGIO	28	28	30	33	26	21	1	1	—	—
151	MOLTENO	122	89	159	169	209	108	36	7	3	24
152	MOLTRASIO	154	139	214	156	148	50	13	2	—	—
153	MONGUZZO	64	63	102	94	99	40	7	5	2	16
154	MONTANO LUCINO	133	124	250	264	287	109	38	12	7	62
155	MONTEMEZZO	15	15	25	15	18	8	7	3	2	17
247	MONTEVECCHIA	63	63	143	141	134	72	21	3	4	35
156	MONTICELLO BRIANZA	212	190	280	307	325	107	33	5	10	87
157	MONTORFANO	95	92	155	157	157	67	23	7	6	53
158	MORTERONE	4	4	4	2	2	1	1	—	—	—
159	MOZZATE	345	264	458	483	411	133	29	7	4	33
160	MUSSO	75	68	84	88	68	26	9	4	1	8
161	NESSO	152	152	140	114	89	32	10	2	—	—
162	NIBIONNO	128	117	209	214	234	98	35	10	8	66
163	NOVEDRATE	88	54	153	177	172	69	21	7	5	43
164	OGGIONO	344	319	552	567	575	240	66	23	9	78
165	OLGIATE COMASCO	470	440	757	760	716	299	89	32	16	139
166	OLGIATE MOLGORA	260	234	381	380	359	155	31	14	7	60
167	OLGINATE	303	288	506	562	523	195	43	19	9	78
168	OLIVETO LARIO	114	114	95	78	62	25	6	2	—	—
169	OLTRONA DI SAN MAMETTE	84	76	108	138	123	50	17	8	1	9
170	ORSENIGO	65	57	128	159	156	49	14	7	2	18
171	OSNAGO	248	242	313	341	298	100	22	5	1	8
172	OSSUCCIO	99	97	91	79	64	19	7	2	—	—
173	PADERNO D'ADDA	172	142	213	248	187	65	10	8	3	27
174	PAGNONA	37	37	33	29	37	24	9	2	2	23
175	PARE'	56	56	97	98	111	34	8	5	3	24
176	PARLASCO	22	20	12	5	17	2	—	1	—	—
177	PASTURO	119	119	127	90	105	41	18	3	3	29
178	PEGLIO	24	17	20	10	14	9	2	—	—	—
179	PELLIO INTELVI	68	68	68	64	40	19	7	3	—	—
180	PEREGO	39	38	66	93	77	52	14	5	2	17
181	PERLEDO	105	98	78	68	53	17	9	3	1	12
182	PESCATO	88	79	145	157	132	59	11	4	—	—
183	PIANELLO DEL LARIO	80	79	96	76	80	30	6	3	—	—
184	PIGRA	49	49	35	40	28	7	2	1	—	—
185	PLESIO	95	91	84	59	49	21	8	4	1	8

segue TAV. 13 — Famiglie residenti per ampiezza della famiglia

Codice dei Comuni	COMUNI	FAMIGLIE CON COMPONENTI									
		1		2	3	4	5	6	7	8 e più	
		TOTALE	di cui non in coabitazione							Famiglie	Componenti
186	POGNANA LARIO	78	71	80	59	62	27	3	3	2	16
187	PONNA	29	28	41	20	28	4	4	—	—	—
188	PONTE LAMBRO	217	193	279	343	262	70	24	7	4	37
189	PORLEZZA	251	240	269	291	277	105	33	12	8	67
190	PREMANA	71	71	109	103	122	92	49	23	16	145
191	PRIMALUNA	148	138	111	113	109	63	18	7	6	53
192	PROSERPIO	55	55	50	51	51	19	9	2	2	16
193	PUSIANO	66	66	71	68	89	37	8	6	1	9
194	RAMPONIO VERNA	54	48	43	29	18	10	5	1	—	—
195	REZZAGO	43	43	24	27	14	7	2	—	1	9
196	ROBBIATE	214	179	335	380	356	104	26	8	4	33
197	RODERO	59	53	71	74	59	32	9	6	3	25
198	ROGENO	160	131	176	176	172	63	18	5	2	16
199	RONAGO	69	69	86	103	93	45	12	4	4	33
200	ROVAGNATE	101	99	126	142	170	60	27	10	1	8
201	ROVELLASCA	345	329	449	474	422	136	33	12	8	72
202	ROVELLO PORRO	287	265	399	491	430	144	48	17	6	54
203	SALA COMACINA	69	43	55	37	48	15	3	—	1	8
204	SAN BARTOLOMEO VAL CAVARGNA	111	102	71	87	96	32	17	3	6	48
205	SAN FEDELE INTELVI	105	105	115	107	107	32	14	2	1	8
206	SAN FERMO DELLA BATTAGLIA	158	132	250	292	299	93	26	11	6	50
207	SAN NAZZARO VAL CAVARGNA	40	40	42	45	36	13	5	4	2	17
208	SANT'ABBONDIO	90	90	71	59	59	30	5	—	1	8
209	SANTA MARIA HOE'	63	61	113	100	119	64	18	6	3	28
210	SANTA MARIA REZZONICO	117	112	142	98	76	34	8	1	—	—
211	SCHIGNANO	131	127	98	54	68	19	9	2	1	8
212	SENNA COMASCO	34	34	71	113	115	51	22	4	—	—
213	SIRONE	90	90	137	155	156	61	20	10	4	35
214	SIRTORI	89	85	146	134	152	67	15	5	3	32
215	SOLBIATE	110	97	138	173	130	53	16	5	1	9
216	SORICO	82	82	83	83	73	40	18	6	8	70
217	SORMANO	65	65	52	44	42	20	2	—	—	—
218	STAZZONA	28	28	44	38	49	23	11	2	1	10
219	SUEGLIO	23	23	34	23	11	2	3	—	—	—
220	SUELLO	43	33	80	94	105	51	18	8	—	—
221	TACENO	36	35	37	32	21	13	9	—	—	—
222	TAVERNERIO	280	242	379	415	395	136	49	17	7	57
223	TORNO	85	84	77	89	71	29	13	2	4	32
224	TREMENICO	26	26	37	28	31	9	—	1	—	—
225	TREMEZZO	104	104	123	104	89	40	8	2	—	—
226	TREZZONE	15	15	9	14	19	2	3	—	—	—
227	TURATE	418	403	527	624	539	210	49	15	14	120
228	UGGIATE-TREVANO	193	182	223	246	228	107	42	10	7	64
229	VALBRONA	185	171	179	168	148	55	18	3	1	8
230	VALGREGHENTINO	128	127	174	196	230	72	25	4	2	16
231	VALMADRERA	436	408	707	775	815	321	90	35	17	142
232	VALMOREA	124	122	155	145	175	68	26	6	3	24
233	VAL REZZO	14	14	17	19	10	11	3	3	2	17
234	VALSOLDA	223	203	195	145	133	57	19	6	2	17
235	VARENNA	89	87	99	58	47	21	4	2	—	—
236	VELESO	45	45	38	21	15	8	—	—	—	—
237	VENDROGNO	54	53	38	28	10	4	6	—	2	16
238	VENIANO	84	69	116	127	169	58	12	6	6	52
239	VERCANA	34	32	62	57	38	25	5	3	2	19
240	VERDERIO INFERIORE	61	60	129	137	101	45	9	2	3	30
241	VERDERIO SUPERIORE	75	75	115	116	92	38	9	3	2	16
242	VERTEMATE CON MINOPRIO	183	151	214	222	257	93	23	11	3	24
243	VESTRENO	27	24	32	22	19	12	2	—	—	—
244	VIGANO'	84	77	99	100	97	39	11	3	—	—
245	VILLA GUARDIA	295	260	466	543	453	161	55	13	6	52
246	ZELBIO	43	43	29	14	10	4	1	—	—	—
	TOTALE PROVINCIA	47.409	43.260	60.592	60.749	58.783	23.039	6.920	2.140	1.122	9.747

TAV. 14 - Famiglie residenti secondo

Codice dei Comuni	COMUNI	FAMIGLIE					
		CONIUGI				CONIUGI	
		TOTALE		di cui con altre persone		TOTALE	
		Famiglie	Componenti	Famiglie	Componenti	Famiglie	Componenti
001	ABBADIA LARIANA	176	354	2	6	566	2.162
002	AIRUNO	141	290	7	22	452	1.782
003	ALBAVILLA	271	554	10	32	920	3.632
004	ALBESE CON CASSANO	222	457	10	33	699	2.692
005	ALBIOLO	107	227	12	37	335	1.344
006	ALSERIO	36	72	—	—	144	563
007	ALZATE BRIANZA	199	402	4	12	678	2.664
008	ANNONE DI BRIANZA	74	151	3	9	283	1.118
009	ANZANO DEL PARCO	54	108	—	—	214	879
010	APPIANO GENTILE	329	677	16	51	1.142	4.579
011	ARREGNO	43	93	4	15	110	439
012	AROSIO	153	317	10	31	678	2.706
013	ASSO	177	359	5	15	452	1.783
014	BALLABIO	120	247	7	21	345	1.377
015	BARNI	23	47	1	3	69	260
016	BARZAGO	80	166	6	18	340	1.395
017	BARZANO'	203	418	12	36	768	3.038
018	BARZIO	79	162	4	12	210	830
019	BELLAGIO	193	396	9	28	513	2.019
020	BELLANO	212	434	8	26	571	2.223
021	BENE LARIO	18	40	2	8	42	172
022	BEREGAZZO CON FIGLIARO	116	240	7	22	375	1.479
023	BINAGO	188	382	6	18	586	2.364
024	BIZZARONE	70	144	4	12	208	793
025	BLESSAGNO	13	27	1	3	30	125
026	BLEVIO	89	188	10	30	224	906
027	BOSISIO PARINI	97	198	3	10	464	1.913
028	BREGNANO	194	399	9	29	659	2.664
029	BRENNA	82	170	5	16	272	1.087
030	BRIENNO	15	31	1	3	67	269
031	BRIVIO	180	363	3	9	642	2.592
032	BRUNATE	133	273	6	19	280	1.118
033	BULCIAGO	131	268	6	18	423	1.702
034	BULGAROGRASSO	115	241	9	29	440	1.762
035	CABIATE	301	616	13	40	1.097	4.440
036	CADORAGO	276	574	21	64	962	3.867
037	CAGLIO	33	68	2	6	62	236
038	CAGNO	98	198	2	6	243	971
039	CALCO	138	286	9	28	534	2.088
040	CAMPIONE D'ITALIA	131	270	7	22	336	1.313
041	CANTU'	1.846	3.804	96	304	6.700	27.121
042	CANZO	286	586	12	38	730	2.832
043	CAPIAGO INTIMIANO	214	439	10	31	788	3.208
044	CARATE URIO	81	165	3	9	208	788
045	CARBONATE	124	251	3	9	398	1.605
046	CARIMATE	177	363	8	25	578	2.321
047	CARLAZZO	111	235	12	37	402	1.657
048	CARUGO	187	384	9	28	859	3.532
049	CASARGO	45	92	2	6	153	579
050	CASASCO D'INTELVI	40	81	1	3	54	206
051	CASATENOVO	472	972	22	72	1.959	7.858
052	CASLINO D'ERBA	105	215	5	15	261	1.008
053	CASNATE CON BERNATE	183	376	10	30	603	2.317
054	CASSAGO BRIANZA	200	414	12	38	673	2.694
055	CASSINA RIZZARDI	73	153	7	21	338	1.360
056	CASSINA VALSASSINA	22	45	1	3	69	268
057	CASTELLO DI BRIANZA	73	148	2	6	321	1.304
058	CASTELMARTE	62	126	2	6	166	637
059	CASTELNUOVO BOZZENTE	38	79	3	9	93	385
060	CASTIGLIONE D'INTELVI	52	104	—	—	94	377
061	CAVALLASCA	114	235	5	17	465	1.830
062	CAVARGNA	18	37	1	3	61	284

la tipologia della famiglia

COMPOSTE DA						ALTRO TIPO DI FAMIGLIA		TOTALE		Codice dei Comuni
E FIGLI		UN GENITORE E FIGLI								
di cui con altre persone		TOTALE		di cui con altre persone						
Famiglie	Componenti	Famiglie	Componenti	Famiglie	Componenti	Famiglie	Componenti	Famiglie	Componenti	
43	205	67	187	10	36	245	295	1.054	2.998	001
19	92	68	207	18	68	185	223	846	2.502	002
86	439	135	394	25	101	321	433	1.647	5.013	003
67	326	104	291	18	70	222	301	1.247	3.741	004
29	143	40	118	5	18	160	198	642	1.887	005
9	44	19	53	1	6	74	94	273	782	006
78	403	59	186	17	68	186	234	1.122	3.486	007
23	117	36	98	2	9	83	112	476	1.479	008
24	127	39	101	5	22	99	134	406	1.222	009
74	376	163	451	32	123	440	530	2.074	6.237	010
14	73	23	70	11	38	83	95	259	697	011
42	224	103	303	25	104	220	264	1.154	3.590	012
24	124	71	228	28	114	261	325	961	2.695	013
23	121	45	141	11	43	163	208	673	1.973	014
4	22	12	29	1	4	62	65	166	401	015
26	131	56	158	5	20	138	179	614	1.898	016
58	304	96	259	12	46	271	333	1.338	4.048	017
5	27	42	119	2	9	125	144	456	1.255	018
43	228	103	298	24	99	334	409	1.143	3.122	019
17	82	109	327	26	104	427	538	1.319	3.522	020
1	6	16	48	6	24	35	45	111	305	021
18	96	76	205	12	43	130	157	697	2.081	022
43	239	90	265	19	77	292	346	1.156	3.357	023
12	59	29	88	10	36	89	103	396	1.128	024
1	4	9	21	—	—	40	47	92	220	025
22	111	50	148	15	60	147	174	510	1.416	026
30	160	87	274	19	71	202	273	850	2.658	027
59	307	113	334	21	86	269	316	1.235	3.713	028
29	157	34	120	18	78	73	94	461	1.471	029
9	47	14	45	3	12	46	58	142	403	030
39	207	122	382	33	138	297	364	1.241	3.701	031
27	132	44	118	7	28	178	216	635	1.725	032
45	241	64	193	11	44	135	159	753	2.322	033
31	150	50	134	11	37	160	202	765	2.339	034
106	546	140	414	30	120	352	437	1.890	5.907	035
97	490	146	422	31	127	375	483	1.759	5.346	036
2	11	8	23	—	—	67	70	170	397	037
7	34	23	74	10	41	123	157	487	1.400	038
48	238	91	264	15	65	209	261	972	2.899	039
32	161	91	267	25	98	260	316	818	2.166	040
664	3.507	1.037	3.313	329	1.444	1.851	2.330	11.434	36.568	041
52	273	112	324	26	102	344	428	1.472	4.170	042
78	431	95	308	35	155	229	279	1.326	4.234	043
15	71	38	112	9	37	115	140	442	1.205	044
36	176	50	156	12	49	113	136	685	2.148	045
42	217	79	230	26	101	153	205	987	3.119	046
35	178	78	236	17	62	172	211	763	2.339	047
58	338	126	398	33	132	218	275	1.390	4.589	048
4	23	25	76	1	3	114	127	337	874	049
4	17	12	33	1	3	71	73	177	393	050
179	917	267	780	45	197	534	681	3.232	10.291	051
14	74	36	87	5	16	133	154	535	1.464	052
40	207	63	182	15	58	216	262	1.065	3.137	053
36	198	72	218	15	62	202	256	1.147	3.582	054
26	132	61	165	13	52	97	125	569	1.803	055
—	—	10	32	1	3	40	47	141	392	056
20	106	61	178	11	40	92	120	547	1.750	057
8	40	18	53	5	21	79	94	325	910	058
7	37	19	52	3	10	43	52	193	568	059
9	45	16	45	5	17	59	68	221	594	060
35	167	52	149	20	76	107	129	738	2.343	061
5	37	24	83	8	39	42	53	145	457	062

segue TAV. 14 — Famiglie residenti secondo

Codice dei Comuni	COMUNI	FAMIGLIE					
		CONIUGI				CONIUGI	
		TOTALE		di cui con altre persone		TOTALE	
		Famiglie	Componenti	Famiglie	Componenti	Famiglie	Componenti
063	CERANO D'INTELVI	28	57	1	3	68	283
064	CERMENATE	388	789	12	37	1.356	5.405
065	CERNOBBIO	466	953	20	61	1.338	5.226
066	CERNUSCO LOMBARDONE	213	437	10	31	579	2.200
067	CESANA BRIANZA	95	194	3	10	373	1.504
068	CIRIMIDO	87	178	4	12	304	1.222
069	CIVATE	164	336	8	24	539	2.166
070	CIVENNA	34	72	4	12	121	486
071	CLAINO CON OSTENO	31	63	1	3	108	422
072	COLICO	302	616	10	32	935	3.700
073	COLLE BRIANZA	57	117	2	7	178	748
074	COLONNO	36	72	—	—	113	432
075	COMO	6.112	12.567	311	965	15.860	61.852
076	CONSIGLIO DI RUMO	64	134	5	16	202	799
077	CORRIDO	38	78	2	6	111	440
078	CORTENOVA	56	112	—	—	224	907
079	COSTA MASNAGA	200	412	9	30	759	3.061
080	CRANDOLA VALSASSINA	12	24	—	—	40	156
081	CREMELLA	72	147	3	9	219	883
082	CREMENO	44	91	3	9	130	536
083	CREMIA	41	82	—	—	148	599
084	CUCCIAGO	129	261	3	9	411	1.667
085	CUSINO	26	52	—	—	48	185
086	DERVIO	185	375	5	15	491	1.875
087	DIZZASCO	28	57	1	3	48	177
088	DOLZAGO	76	158	4	14	348	1.449
089	DOMASO	106	219	6	19	235	924
090	DONGO	209	423	5	15	630	2.433
091	DORIO	28	59	3	9	66	248
092	DOSSO DEL LIRO	20	45	3	11	51	248
093	DREZZO	70	144	4	12	160	636
094	ELLO	37	76	2	6	119	497
095	ERBA	975	2.014	52	168	2.842	11.308
096	ESINO LARIO	46	94	2	6	139	561
097	EUPILIO	105	223	12	37	334	1.287
098	FAGGETO LARIO	69	142	4	12	157	644
099	FALOPPIO	157	319	4	13	570	2.301
100	FENEGRO'	101	213	9	29	395	1.554
101	FIGINO SERENZA	180	371	11	33	781	3.186
102	FINO MORNASCO	405	838	24	76	1.369	5.404
103	GALBIATE	376	769	14	45	1.245	4.942
104	GARBAGNATE MONASTERO	81	166	4	12	278	1.155
105	GARLATE	129	267	7	23	420	1.643
106	GARZENO	57	116	2	6	248	1.025
107	GERA LARIO	53	110	4	12	153	624
108	GERMASINO	14	30	2	6	46	167
109	GIRONICO	72	149	4	13	287	1.171
110	GRANDATE	169	347	9	27	501	1.969
111	GRANDOLA ED UNITI	75	153	3	9	171	698
112	GRAVEDONA	173	353	7	21	455	1.797
113	GRIANTE	57	116	2	6	116	466
114	GUANZATE	189	387	8	25	668	2.774
115	IMBERSAGO	82	172	8	24	292	1.154
116	INTROBIO	77	156	1	4	240	971
117	INTROZZO	17	34	—	—	28	99
118	INVERIGO	396	824	26	84	1.383	5.449
119	LAGLIO	53	110	3	10	162	636
120	LAINO	33	66	—	—	84	316
121	LAMBRUGO	101	207	3	11	331	1.300
122	LANZO D'INTELVI	100	212	11	34	222	864
123	LASNIGO	34	68	—	—	62	234
124	LECCO	3.197	6.538	127	398	8.709	34.195

la tipologia della famiglia

COMPOSTE DA						ALTRO TIPO DI FAMIGLIA		TOTALE		Codice dei Comuni
E FIGLI		UN GENITORE E FIGLI								
di cui con altre persone		TOTALE		di cui con altre persone						
Famiglie	Componenti	Famiglie	Componenti	Famiglie	Componenti	Famiglie	Componenti	Famiglie	Componenti	
2	11	6	22	2	8	63	67	165	429	063
79	401	202	596	35	144	577	707	2.523	7.497	064
125	618	221	631	59	240	680	811	2.705	7.621	065
28	145	96	267	17	63	242	298	1.130	3.202	066
25	130	46	142	7	35	90	122	604	1.962	067
23	121	51	139	10	41	149	195	591	1.734	068
34	177	78	240	21	78	200	265	981	3.007	069
4	19	18	63	4	18	71	82	244	703	070
8	43	22	61	8	30	57	67	218	613	071
61	322	174	494	26	109	510	616	1.921	5.426	072
12	61	41	132	16	61	82	98	358	1.095	073
4	19	22	53	3	12	88	106	259	663	074
1.123	5.574	2.987	8.102	503	1.962	8.602	10.136	33.561	92.657	075
23	120	28	80	6	22	92	123	386	1.136	076
4	22	20	57	7	24	68	83	237	658	077
7	37	30	81	3	12	103	115	413	1.215	078
50	259	118	321	20	74	282	362	1.359	4.156	079
—	—	11	31	1	3	33	39	96	250	080
19	99	41	118	7	30	65	83	397	1.231	081
9	48	20	59	2	13	104	124	298	810	082
19	104	22	60	4	15	66	82	277	823	083
23	125	50	141	11	43	164	204	754	2.273	084
2	10	5	12	—	—	22	25	101	274	085
21	105	86	238	23	87	276	329	1.038	2.817	086
—	—	11	25	—	—	64	73	151	332	087
28	135	51	149	6	27	98	125	573	1.881	088
20	96	47	137	11	42	119	148	507	1.428	089
36	178	93	259	15	60	296	342	1.228	3.457	090
3	13	13	33	2	8	41	46	148	386	091
22	132	15	49	5	20	35	53	121	395	092
18	85	29	81	6	23	65	79	324	940	093
12	63	15	44	5	20	50	59	221	676	094
209	1.047	412	1.186	96	367	1.123	1.423	5.352	15.931	095
8	44	20	53	1	4	89	106	294	814	096
20	100	52	155	11	43	113	137	604	1.802	097
20	107	36	97	8	31	100	117	362	1.000	098
49	256	85	257	22	95	162	197	974	3.074	099
31	151	71	184	5	20	187	256	754	2.207	100
72	381	115	330	20	94	153	176	1.229	4.063	101
102	537	228	705	70	289	502	637	2.504	7.584	102
88	457	181	515	28	114	398	525	2.200	6.751	103
20	102	75	214	8	28	106	139	540	1.674	104
29	145	52	152	10	42	148	201	749	2.263	105
12	68	58	197	17	79	127	141	490	1.479	106
13	59	35	109	9	39	80	100	321	943	107
1	4	14	36	3	13	26	34	100	267	108
36	193	43	141	13	53	102	130	504	1.591	109
47	233	78	217	14	53	145	196	893	2.729	110
16	85	42	120	12	49	144	172	432	1.143	111
40	205	82	242	22	89	242	291	952	2.683	112
8	41	26	68	4	14	96	115	295	765	113
70	365	99	327	33	145	219	277	1.175	3.765	114
36	197	45	119	9	36	142	167	561	1.612	115
7	39	45	123	8	31	99	112	461	1.362	116
2	8	1	5	—	—	27	33	73	171	117
109	560	199	590	41	179	484	633	2.462	7.496	118
12	63	21	64	9	30	112	137	348	947	119
4	18	17	45	5	16	66	72	200	499	120
25	129	59	169	14	53	132	177	623	1.853	121
18	92	53	148	13	47	183	212	558	1.436	122
3	17	14	41	5	17	46	53	156	396	123
538	2.733	1.667	4.512	240	920	4.610	5.418	18.183	50.663	124

segue TAV. 14 — Famiglie residenti secondo

Codice dei Comuni	COMUNI	FAMIGLIE					
		CONIUGI				CONIUGI	
		TOTALE		di cui con altre persone		TOTALE	
		Famiglie	Componenti	Famiglie	Componenti	Famiglie	Componenti
125	LENNO	98	204	7	22	281	1.059
126	LEZZENO	155	319	8	25	347	1.351
127	LIERNA	95	191	1	3	258	989
128	LIMIDO COMASCO	95	194	4	12	346	1.388
129	LIPOMO	272	558	13	40	1.026	3.917
130	LIVO	17	38	3	10	36	136
131	LOCATE VARESI NO	231	467	5	15	584	2.304
132	LOMAGNA	182	374	7	24	656	2.526
133	LOMAZZO	433	900	33	100	1.334	5.272
134	LONGONE AL SEGRINO	78	157	1	3	221	853
135	LUISAGO	107	221	6	19	354	1.420
136	LURAGO D'ERBA	190	393	12	37	795	3.171
137	LURAGO MARINONE	80	162	2	6	304	1.230
138	LURATE CACCIVIO	511	1.060	34	106	1.691	6.762
139	MAGREGLIO	20	40	—	—	46	181
140	MALGRATE	245	500	9	28	722	2.812
141	MANDELLO DEL LARIO	652	1.333	25	79	1.729	6.763
142	MARGNO	20	40	—	—	56	229
143	MARIANO COMENSE	882	1.813	40	129	3.446	13.928
144	MASLIANICO	246	500	8	24	684	2.630
145	MENAGGIO	213	435	9	27	482	1.899
146	MERATE	753	1.557	44	139	2.511	9.871
147	MERONE	159	325	6	19	573	2.248
148	MEZZEGRA	83	174	6	20	146	572
149	MISSAGLIA	341	698	14	44	1.200	4.773
150	MOGGIO	18	36	—	—	72	283
151	MOLTENO	100	205	5	15	486	2.006
152	MOLTRASIO	152	315	9	29	316	1.221
153	MONGUZZO	69	143	3	11	229	909
154	MONTANO LUCINO	196	413	18	57	645	2.609
155	MONTEMEZZO	11	22	—	—	49	222
247	MONTEVECCHIA	100	204	3	10	338	1.366
156	MONTICELLO BRIANZA	210	435	13	41	722	2.855
157	MONTORFANO	116	234	2	6	375	1.518
158	MORTERONE	3	6	—	—	4	18
159	MOZZATE	362	737	10	33	984	3.734
160	MUSSO	66	134	2	6	170	664
161	NESSO	99	200	1	4	225	858
162	NIBIONNO	154	312	4	12	530	2.162
163	NOVEDRATE	124	250	2	6	425	1.696
164	OGGIONO	380	780	19	58	1.300	5.182
165	OLGIATE COMASCO	532	1.096	31	94	1.703	6.810
166	OLGIATE MOLGORA	266	547	12	39	849	3.353
167	OLGINATE	387	797	17	57	1.250	4.873
168	OLIVETO LARIO	62	128	4	12	156	601
169	OLTRONA DI SAN MAMETTE	83	171	5	15	297	1.173
170	ORSENI GO	101	210	6	20	354	1.375
171	OSNAGO	227	468	14	42	681	2.599
172	OSSUCCIO	68	139	3	9	146	562
173	PADERNO D'ADDA	160	333	8	29	479	1.807
174	PAGNONA	23	46	—	—	94	408
175	PARE'	77	158	4	12	238	939
176	PARLASCO	8	16	—	—	21	85
177	PASTURO	90	182	2	6	240	982
178	PEGLIO	18	36	—	—	32	132
179	PELLIO INTELVI	40	83	3	9	120	467
180	PEREGO	52	109	5	15	209	857
181	PERLEDO	44	88	—	—	133	519
182	PESCATE	116	240	7	22	326	1.267
183	PIANELLO DEL LARIO	66	133	1	3	175	682
184	PIGRA	25	50	—	—	69	256
185	PLESIO	65	130	—	—	131	525

la tipologia della famiglia

COMPOSTE DA										Codice dei Comuni
E FIGLI		UN GENITORE E FIGLI				ALTRO TIPO DI FAMIGLIA		TOTALE		
di cui con altre persone		TOTALE		di cui con altre persone						
Famiglie	Componenti	Famiglie	Componenti	Famiglie	Componenti	Famiglie	Componenti	Famiglie	Componenti	
19	89	47	121	10	34	146	180	572	1.564	125
37	181	48	125	5	20	148	182	698	1.977	126
13	62	46	132	5	17	182	223	581	1.535	127
24	122	22	60	2	6	136	169	599	1.811	128
69	349	109	347	49	179	296	367	1.703	5.189	129
7	33	8	20	4	12	27	39	88	233	130
18	90	82	211	7	29	193	229	1.090	3.211	131
14	67	67	184	9	31	272	305	1.177	3.389	132
159	804	186	526	46	180	407	520	2.360	7.218	133
6	29	23	65	4	17	72	82	394	1.157	134
37	179	42	111	6	20	138	168	641	1.920	135
43	225	105	300	18	78	329	398	1.419	4.262	136
19	91	51	148	10	36	99	123	534	1.663	137
127	647	255	780	60	256	615	761	3.072	9.363	138
1	7	9	25	3	10	48	66	123	312	139
31	163	102	281	21	80	268	321	1.337	3.914	140
103	516	281	793	47	192	724	901	3.386	9.790	141
3	13	11	33	3	13	51	60	138	362	142
265	1.415	476	1.516	151	648	889	1.127	5.693	18.384	143
46	224	99	262	20	74	278	315	1.307	3.707	144
34	169	88	251	22	93	310	385	1.093	2.970	145
213	1.075	340	962	75	288	857	1.068	4.461	13.458	146
55	274	71	222	9	43	163	221	966	3.016	147
15	74	37	105	12	45	107	128	373	979	148
85	432	202	596	43	176	362	445	2.105	6.512	149
1	5	13	39	1	4	37	51	140	409	150
32	170	64	187	18	68	163	214	813	2.612	151
27	135	86	230	17	61	183	218	737	1.984	152
20	101	32	81	3	12	83	106	413	1.239	153
67	348	82	238	24	91	177	232	1.100	3.492	154
6	40	15	36	—	—	18	22	93	302	155
35	184	45	132	8	39	98	148	581	1.850	247
54	286	95	257	19	71	252	301	1.279	3.848	156
36	189	50	167	25	100	126	160	667	2.079	157
1	6	1	4	—	—	6	9	14	37	158
38	190	133	359	27	99	391	445	1.870	5.275	159
6	33	34	105	6	26	85	96	355	999	160
13	63	46	113	8	25	169	193	539	1.364	161
48	248	82	268	33	122	170	218	936	2.960	162
37	195	32	88	4	13	111	142	692	2.176	163
98	498	230	700	67	265	466	622	2.376	7.284	164
133	664	293	828	49	187	611	786	3.139	9.520	165
62	313	146	412	26	110	326	405	1.587	4.717	166
84	415	140	393	23	82	383	474	2.160	6.537	167
5	24	27	67	5	17	137	165	382	961	168
21	100	52	166	11	47	97	113	529	1.623	169
27	130	47	139	8	39	78	94	580	1.818	170
54	257	113	306	18	67	307	391	1.328	3.764	171
9	43	33	92	7	25	114	132	361	925	172
31	148	64	178	10	44	203	240	906	2.558	173
8	40	12	44	5	19	44	51	173	549	174
21	98	24	69	7	29	73	99	412	1.265	175
—	—	8	23	—	—	22	22	59	146	176
7	42	31	87	4	20	145	175	506	1.426	177
2	10	5	15	—	—	24	24	79	207	178
6	30	19	45	2	6	90	119	269	714	179
15	80	33	110	4	15	54	78	348	1.154	180
6	29	25	75	11	44	132	167	334	849	181
19	98	48	130	6	20	106	129	596	1.766	182
13	62	34	96	7	32	96	116	371	1.027	183
7	34	16	44	3	10	52	55	162	405	184
7	36	21	56	4	14	104	114	321	825	185

segue TAV. 14 — Famiglie residenti secondo

Codice dei Comuni	COMUNI	FAMIGLIE					
		CONIUGI				CONIUGI	
		TOTALE		di cui con altre persone		TOTALE	
		Famiglie	Componenti	Famiglie	Componenti	Famiglie	Componenti
186	POGNANA LARIO	62	129	4	13	142	565
187	PONNA	33	67	1	3	53	206
188	PONTE LAMBRO	218	455	13	45	649	2.443
189	PORLEZZA	189	386	8	24	647	2.577
190	PREMANA	83	168	2	6	373	1.727
191	PRIMALUNA	74	153	4	13	282	1.171
192	PROSERPIO	36	73	1	3	122	491
193	PUSIANO	56	113	1	3	195	790
194	RAMPONIO VERNA	36	75	3	9	57	224
195	REZZAGO	14	28	—	—	48	184
196	ROBBIATE	261	533	10	31	810	3.097
197	RODERO	48	102	4	14	157	648
198	ROGENO	120	246	6	18	375	1.459
199	RONAGO	69	142	4	12	234	947
200	ROVAGNATE	88	185	8	25	364	1.491
201	ROVELLASCA	341	707	20	65	985	3.803
202	ROVELLO PORRO	303	622	15	46	1.031	4.012
203	SALA COMACINA	37	74	—	—	95	375
204	SAN BARTOLOMEO VAL CAVARGNA	43	87	1	3	215	886
205	SAN FEDELE INTELVI	64	130	2	6	240	930
206	SAN FERMO DELLA BATTAGLIA	206	429	15	47	656	2.575
207	SAN NAZZARO VAL CAVARGNA	21	43	1	3	84	336
208	SANT'ABBONDIO	50	100	—	—	138	547
209	SANTA MARIA HOE'	82	168	3	10	274	1.142
210	SANTA MARIA REZZONICO	98	197	1	3	194	746
211	SCHIGNANO	65	131	1	3	141	564
212	SENNA COMASCO	61	124	2	6	275	1.104
213	SIRONE	96	197	2	9	368	1.484
214	SIRTORI	116	240	8	24	338	1.368
215	SOLBIATE	99	203	4	13	342	1.316
216	SORICO	51	108	6	18	192	824
217	SORMANO	37	75	1	3	95	365
218	STAZZONA	28	56	—	—	108	455
219	SUEGLIO	22	45	1	3	35	129
220	SUELLO	48	97	1	3	250	1.031
221	TACENO	25	50	—	—	68	277
222	TAVERNERIO	300	616	15	46	943	3.700
223	TORNO	54	108	—	—	192	764
224	TREMENICO	32	68	3	10	59	222
225	TREMEZZO	81	164	1	4	211	820
226	TREZZONE	4	9	1	3	33	127
227	TURATE	364	742	14	42	1.320	5.138
228	UGGIATE-TREVANO	147	303	7	23	585	2.375
229	VALBRONA	135	280	9	28	357	1.375
230	VALGREGHENTINO	120	246	6	18	483	1.905
231	VALMADRERA	536	1.096	22	68	1.863	7.444
232	VALMOREA	113	234	8	24	378	1.532
233	VAL REZZO	9	18	—	—	39	177
234	VALSOLDA	144	294	5	16	319	1.267
235	VARENNA	66	134	2	6	122	472
236	VELESO	25	50	—	—	41	152
237	VENDROGNO	21	43	1	3	42	172
238	VENIANO	79	160	2	6	354	1.423
239	VERCANA	34	70	2	6	110	438
240	VERDERIO INFERIORE	100	200	—	—	258	1.000
241	VERDERIO SUPERIORE	85	181	7	25	236	906
242	VERTEMATE CON MINOPRIO	155	320	10	30	556	2.208
243	VESTRENO	22	44	—	—	49	192
244	VIGANO'	74	152	4	12	222	876
245	VILLA GUARDIA	349	726	23	74	1.123	4.342
246	ZELBIO	16	32	—	—	26	98
	TOTALE PROVINCIA	44.033	90.442	2.094	6.564	137.362	544.050

la tipologia della famiglia

COMPOSTE DA						ALTRO TIPO DI FAMIGLIA		TOTALE		Codice dei Comuni
E FIGLI		UN GENITORE E FIGLI								
di cui con altre persone		TOTALE		di cui con altre persone						
Famiglie	Componenti	Famiglie	Componenti	Famiglie	Componenti	Famiglie	Componenti	Famiglie	Componenti	
9	46	22	58	1	4	88	101	314	853	186
5	27	5	12	1	4	35	42	126	327	187
45	227	74	211	19	72	265	323	1.206	3.432	188
47	238	110	321	26	104	300	360	1.246	3.644	189
5	30	43	147	11	45	86	104	585	2.146	190
8	40	53	157	5	21	166	189	575	1.670	191
7	41	16	51	3	14	65	76	239	691	192
8	49	20	62	4	15	75	87	346	1.052	193
10	50	8	23	1	3	59	64	160	386	194
1	6	10	23	—	—	46	49	118	284	195
43	208	97	275	22	86	259	308	1.427	4.213	196
17	93	34	95	7	29	74	95	313	940	197
22	112	88	275	25	110	189	222	772	2.202	198
20	105	26	82	15	54	87	109	416	1.280	199
37	187	47	133	9	37	138	190	637	1.999	200
90	434	133	358	20	81	420	519	1.879	5.387	201
75	381	144	407	25	92	344	418	1.822	5.459	202
1	5	19	48	1	4	77	86	228	583	203
2	9	46	127	8	30	119	129	423	1.229	204
19	98	39	113	11	44	140	177	483	1.350	205
61	315	74	219	15	59	199	255	1.135	3.478	206
6	40	29	97	8	38	53	67	187	543	207
8	36	29	78	5	17	98	108	315	833	208
29	146	48	142	8	31	82	111	486	1.563	209
11	53	35	95	7	25	149	186	476	1.224	210
7	34	22	59	2	10	154	178	382	932	211
24	122	32	108	6	27	42	54	410	1.390	212
18	94	56	159	11	40	113	143	633	1.983	213
28	143	44	130	7	28	113	145	611	1.883	214
21	106	57	161	9	38	128	150	626	1.830	215
23	123	44	143	7	35	106	134	393	1.209	216
6	30	20	60	7	28	73	81	225	581	217
13	72	19	57	3	13	41	63	196	631	218
4	20	7	16	1	3	32	42	96	232	219
13	67	40	112	7	25	61	84	399	1.324	220
8	41	10	28	4	13	45	54	148	409	221
93	475	105	297	18	81	330	400	1.678	5.013	222
19	102	24	70	9	32	100	117	370	1.059	223
4	21	8	27	3	11	33	43	132	360	224
18	87	37	114	14	49	141	182	470	1.280	225
—	—	8	24	2	8	17	19	62	179	226
86	448	210	582	42	163	502	607	2.396	7.069	227
53	286	80	219	13	54	244	313	1.056	3.210	228
22	103	58	163	9	39	207	233	757	2.051	229
20	99	57	166	10	34	171	221	831	2.538	230
115	595	245	720	51	207	552	707	3.196	9.967	231
25	132	64	191	17	71	147	174	702	2.131	232
8	46	12	32	2	6	19	29	79	256	233
23	121	64	182	14	64	253	295	780	2.038	234
6	29	26	61	2	8	106	125	320	792	235
3	14	11	27	1	3	50	55	127	284	236
5	31	16	39	2	6	63	72	142	326	237
11	64	42	118	5	28	103	128	578	1.829	238
13	68	28	89	5	29	54	79	226	676	239
22	112	52	158	14	50	77	99	487	1.457	240
25	122	30	85	6	23	99	130	450	1.302	241
34	177	93	256	15	63	202	225	1.006	3.009	242
4	21	9	24	—	—	34	45	114	305	243
10	48	40	114	4	15	97	110	433	1.252	244
87	423	152	421	34	127	368	457	1.992	5.946	245
1	6	12	28	—	—	47	51	101	209	246
10.179	52.035	21.753	62.509	4.528	18.130	57.606	70.413	260.754	767.414	

TAV. 15 - Abitazioni in complesso (occupate)

Codice dei Comuni	COMUNI	ABITAZIONI OCCUPATE								
		NUMERO	Superficie m ²	STANZE				Numero medio di stanze per abitazione	OCCU	
				Adibite esclusivamente o promiscuamente ad abitazione	Cucine	Adibite esclusivamente ad altro uso	TOTALE		Famiglie	Componenti
001	ABBADIA LARIANA	1.020	80.101	3.272	824	51	4.147	4,1	1.054	2.998
002	AIRUNO	813	66.849	2.565	624	46	3.235	4,0	835	2.475
003	ALBAVILLA	1.645	135.797	5.262	1.226	77	6.565	4,0	1.647	5.013
004	ALBESE CON CASSANO	1.229	104.700	4.027	979	87	5.093	4,1	1.247	3.741
005	ALBIOLO	581	52.388	1.980	579	30	2.589	4,5	642	1.887
006	ALSERIO	265	20.337	792	172	18	982	3,7	273	782
007	ALZATE BRIANZA	1.094	93.202	3.398	968	92	4.458	4,1	1.122	3.486
008	ANNONE DI BRIANZA	470	40.734	1.518	411	12	1.941	4,1	475	1.477
009	ANZANO DEL PARCO	396	31.104	1.179	293	63	1.535	3,9	406	1.222
010	APPIANO GENTILE	2.014	187.248	6.672	1.694	126	8.492	4,2	2.074	6.237
011	ARGEGNO	254	19.387	844	209	24	1.077	4,2	259	697
012	ARIOSIO	1.137	97.257	3.548	764	59	4.371	3,8	1.154	3.590
013	ASSO	956	71.360	2.829	732	25	3.586	3,8	961	2.695
014	BALLABIO	673	53.461	2.145	501	51	2.697	4,0	673	1.973
015	BARNI	157	9.446	426	128	4	558	3,6	165	400
016	BARZAGO	601	49.982	1.847	525	50	2.422	4,0	614	1.898
017	BARZANO'	1.310	120.399	4.361	1.037	64	5.462	4,2	1.338	4.048
018	BARZIO	444	31.258	1.240	309	20	1.569	3,5	456	1.255
019	BELLAGIO	1.142	87.449	3.674	849	86	4.609	4,0	1.143	3.122
020	BELLANO	1.281	92.697	3.875	932	31	4.838	3,8	1.316	3.518
021	BENE LARIO	110	7.499	308	83	—	391	3,6	110	304
022	BEREGAZZO CON FIGLIARO	675	59.286	2.192	539	44	2.775	4,1	693	2.074
023	BINAGO	1.112	88.688	3.440	915	25	4.380	3,9	1.154	3.353
024	BIZZARONE	383	33.903	1.349	300	21	1.670	4,4	396	1.128
025	BLESSAGNO	91	6.089	263	91	14	368	4,0	92	220
026	BLEVIO	495	38.594	1.598	404	4	2.006	4,1	510	1.416
027	BOSISIO PARINI	850	73.000	2.729	537	76	3.342	3,9	850	2.658
028	BREGNANO	1.182	94.934	3.604	968	93	4.665	3,9	1.235	3.713
029	BRENNA	456	40.133	1.486	375	44	1.905	4,2	461	1.471
030	BRIENNO	142	10.752	454	100	5	559	3,9	142	403
031	BRIVIO	1.180	98.983	3.740	944	100	4.784	4,1	1.237	3.697
032	BRUNATE	631	50.407	2.098	419	24	2.541	4,0	635	1.725
033	BULCIAGO	742	64.928	2.414	455	34	2.903	3,9	753	2.322
034	BULGAROGRASSO	733	64.280	2.294	702	66	3.062	4,2	764	2.338
035	CABIATE	1.856	169.192	5.999	1.379	194	7.572	4,1	1.886	5.901
036	CADORAGO	1.731	146.988	5.587	1.287	56	6.930	4,0	1.759	5.346
037	CAGLIO	170	11.649	450	130	8	588	3,5	170	397
038	CAGNO	485	39.862	1.652	368	33	2.053	4,2	487	1.400
039	CALCO	939	83.749	3.145	681	52	3.878	4,1	972	2.899
040	CAMPIONE D'ITALIA	791	64.212	2.443	385	35	2.863	3,6	818	2.166
041	CANTU'	11.289	975.963	36.239	8.739	657	45.635	4,0	11.428	36.555
042	CANZO	1.458	112.970	4.404	1.087	93	5.584	3,8	1.470	4.168
043	CAPIAGO INTIMIANO	1.299	116.344	4.484	983	95	5.562	4,3	1.326	4.234
044	CARATE URIO	437	33.107	1.411	319	16	1.746	4,0	442	1.205
045	CARBONATE	657	61.339	2.184	438	43	2.665	4,1	684	2.147
046	CARIMATE	944	101.825	3.517	748	52	4.317	4,6	987	3.119
047	CARLAZZO	762	62.768	2.584	455	47	3.086	4,0	763	2.339
048	CARUGO	1.376	121.315	4.556	1.013	93	5.662	4,1	1.390	4.589
049	CASARGO	324	22.958	1.074	241	4	1.319	4,1	336	873
050	CASASCO D'INTELVI	177	11.747	501	177	47	725	4,1	177	393
051	CASATENNOVO	3.180	302.008	10.774	2.457	135	13.366	4,2	3.229	10.287
052	CASLINO D'ERBA	530	43.393	1.671	408	39	2.118	4,0	535	1.464
053	CASNATE CON BERNATE	1.003	93.311	3.406	860	50	4.316	4,3	1.062	3.129
054	CASSAGO BRIANZA	1.081	95.192	3.544	840	67	4.451	4,1	1.145	3.579
055	CASSINA RIZZARDI	550	49.139	1.847	475	22	2.344	4,3	568	1.801
056	CASSINA VALSASSINA	140	11.881	470	104	—	574	4,1	141	392
057	CASTELLO DI BRIANZA	538	46.704	1.786	439	39	2.264	4,2	545	1.746
058	CASTELMARTE	323	27.226	1.085	278	29	1.392	4,3	325	910
059	CASTELNUOVO BOZZENTE	190	16.594	631	149	13	793	4,2	193	568
060	CASTIGLIONE D'INTELVI	209	17.461	721	178	24	923	4,4	219	590
061	CAVALLASCA	715	63.019	2.415	580	33	3.028	4,2	738	2.343
062	CAVARGNA	143	9.215	485	92	15	592	4,1	145	457

e non occupate); altri tipi di alloggio

PANTI		ABITAZIONI NON OCCUPATE				TOTALE			ALTRI TIPI DI ALLOGGIO			Codice dei Comuni
Numero medio occupanti per abitazione	Numero medio occupanti per stanza	NUMERO	di cui con persone temporaneamente presenti	STANZE	Numero medio stanze per abitazione	NUMERO	STANZE	Numero medio stanze per abitazione	NUMERO	OCCUPANTI		
										Famiglie	Componenti	
2,9	0,7	654	8	2.298	3,5	1.674	6.445	3,9	—	—	—	001
3,0	0,8	204	1	755	3,7	1.017	3.990	3,9	5	6	9	002
3,0	0,8	394	1	1.563	4,0	2.039	8.128	4,0	—	—	—	003
3,0	0,7	97	1	337	3,5	1.326	5.430	4,1	—	—	—	004
3,2	0,7	95	1	436	4,6	676	3.025	4,5	—	—	—	005
3,0	0,8	27	—	102	3,8	292	1.084	3,7	—	—	—	006
3,2	0,8	95	4	388	4,1	1.189	4.846	4,1	—	—	—	007
3,1	0,8	50	—	250	5,0	520	2.191	4,2	1	1	2	008
3,1	0,8	28	1	130	4,6	424	1.665	3,9	—	—	—	009
3,1	0,7	259	16	1.291	5,0	2.273	9.783	4,3	—	—	—	010
2,7	0,7	143	1	598	4,2	397	1.675	4,2	—	—	—	011
3,2	0,8	81	1	319	3,9	1.218	4.690	3,9	—	—	—	012
2,8	0,8	418	—	1.457	3,5	1.374	5.043	3,7	—	—	—	013
2,9	0,7	1.144	17	3.394	3,0	1.817	6.091	3,4	—	—	—	014
2,5	0,7	390	1	1.342	3,4	547	1.900	3,5	1	1	1	015
3,2	0,8	85	5	389	4,6	686	2.811	4,1	—	—	—	016
3,1	0,7	215	19	913	4,2	1.525	6.375	4,2	—	—	—	017
2,8	0,8	1.957	2	6.424	3,3	2.401	7.993	3,3	—	—	—	018
2,7	0,7	1.079	3	4.094	3,8	2.221	8.703	3,9	—	—	—	019
2,7	0,7	511	1	1.644	3,2	1.792	6.482	3,6	2	2	3	020
2,8	0,8	54	—	187	3,5	164	578	3,5	—	—	—	021
3,1	0,8	51	—	229	4,5	726	3.004	4,1	3	4	7	022
3,0	0,8	115	5	432	3,8	1.227	4.812	3,9	2	2	4	023
2,9	0,7	52	—	241	4,6	435	1.911	4,4	—	—	—	024
2,4	0,6	123	1	568	4,6	214	936	4,4	—	—	—	025
2,9	0,7	340	4	1.186	3,5	835	3.192	3,8	—	—	—	026
3,1	0,8	182	6	774	4,3	1.032	4.116	4,0	—	—	—	027
3,1	0,8	61	1	244	4,0	1.243	4.909	3,9	—	—	—	028
3,2	0,8	23	—	90	3,9	479	1.995	4,2	—	—	—	029
2,8	0,7	121	—	479	4,0	263	1.038	3,9	—	—	—	030
3,1	0,8	197	3	712	3,6	1.377	5.496	4,0	4	4	4	031
2,7	0,7	448	14	2.144	4,8	1.079	4.685	4,3	—	—	—	032
3,1	0,8	53	1	196	3,7	795	3.099	3,9	—	—	—	033
3,2	0,8	41	3	170	4,1	774	3.232	4,2	1	1	1	034
3,2	0,8	126	4	509	4,0	1.982	8.081	4,1	2	2	4	035
3,1	0,8	221	12	821	3,7	1.952	7.751	4,0	—	—	—	036
2,3	0,7	336	—	1.795	5,3	506	2.383	4,7	—	—	—	037
2,9	0,7	18	—	80	4,4	503	2.133	4,2	—	—	—	038
3,1	0,8	303	9	1.312	4,3	1.242	5.190	4,2	—	—	—	039
2,7	0,8	386	16	1.115	2,9	1.177	3.978	3,4	—	—	—	040
3,2	0,8	719	10	2.805	3,9	12.008	48.440	4,0	6	6	13	041
2,9	0,8	871	6	3.170	3,6	2.329	8.754	3,8	2	2	2	042
3,3	0,8	134	5	591	4,4	1.433	6.153	4,3	—	—	—	043
2,8	0,7	347	6	1.454	4,2	784	3.200	4,1	—	—	—	044
3,3	0,8	78	9	327	4,2	735	2.992	4,1	1	1	1	045
3,3	0,7	174	1	939	5,4	1.118	5.256	4,7	—	—	—	046
3,1	0,8	380	—	1.461	3,8	1.142	4.547	4,0	—	—	—	047
3,3	0,8	79	—	289	3,7	1.455	5.951	4,1	—	—	—	048
2,7	0,7	1.186	3	3.758	3,2	1.510	5.077	3,4	—	—	—	049
2,2	0,6	478	1	2.054	4,3	655	2.779	4,2	—	—	—	050
3,2	0,8	397	9	1.542	3,9	3.577	14.908	4,2	3	3	4	051
2,8	0,7	242	—	783	3,2	772	2.901	3,8	—	—	—	052
3,1	0,7	86	1	360	4,2	1.089	4.676	4,3	2	3	8	053
3,3	0,8	106	6	394	3,7	1.187	4.845	4,1	1	1	2	054
3,3	0,8	308	2	1.341	4,4	858	3.685	4,3	1	1	2	055
2,8	0,7	629	—	1.927	3,1	769	2.501	3,3	—	—	—	056
3,2	0,8	103	1	377	3,7	641	2.641	4,1	1	2	4	057
2,8	0,7	80	—	347	4,3	403	1.739	4,3	—	—	—	058
3,0	0,7	33	—	135	4,1	223	928	4,2	—	—	—	059
2,8	0,7	404	—	1.634	4,0	613	2.557	4,2	1	2	4	060
3,3	0,8	71	1	343	4,8	786	3.371	4,3	—	—	—	061
3,2	0,8	86	—	272	3,2	229	864	3,8	—	—	—	062

segue TAV. 15 — Abitazioni in complesso (occupate)

Codice dei Comuni	COMUNI	ABITAZIONI OCCUPATE								
		NUMERO	Superficie m ²	STANZE				Numero medio di stanze per abitazione	OCCU	
				Adibite esclusivamente o promiscuamente ad abitazione	Cucine	Adibite esclusivamente ad altro uso	TOTALE		Famiglie	Componenti
063	CERANO D'INTELVI	158	12.665	563	129	17	709	4,5	164	427
064	CERMENATE	2.346	201.644	7.603	1.832	150	9.585	4,1	2.495	7.460
065	CERNOBBIO	2.669	220.184	8.682	1.955	81	10.718	4,0	2.704	7.617
066	CERNUSCO LOMBARDONE	1.106	97.690	3.480	882	51	4.413	4,0	1.130	3.202
067	CESANA BRIANZA	602	51.311	1.940	456	23	2.419	4,0	604	1.962
068	CIRIMIDO	586	51.577	1.836	457	13	2.306	3,9	591	1.734
069	CIVATE	968	75.448	2.930	696	23	3.649	3,8	981	3.007
070	CIVENNA	242	20.772	866	198	26	1.090	4,5	244	703
071	CLAINO CON OSTENO	218	15.651	674	194	8	876	4,0	218	613
072	COLICO	1.829	146.033	5.717	1.557	90	7.364	4,0	1.916	5.420
073	COLLE BRIANZA	352	29.881	1.147	304	25	1.476	4,2	358	1.095
074	COLONNO	254	15.114	749	213	12	974	3,8	259	663
075	COMO	32.700	2.674.460	100.948	24.887	938	126.773	3,9	33.271	92.348
076	CONSIGLIO DI RUMO	383	28.451	1.198	308	19	1.525	4,0	386	1.136
077	CORRIDO	235	18.133	774	172	12	958	4,1	237	658
078	CORTENOVA	413	33.285	1.439	359	29	1.827	4,4	413	1.215
079	COSTA MASNAGA	1.294	111.219	4.146	1.162	72	5.380	4,2	1.358	4.155
080	CRANDOLA VALSASSINA	90	6.144	284	55	4	343	3,8	96	250
081	CREMELLA	387	35.383	1.293	316	27	1.636	4,2	396	1.229
082	CREMENO	288	23.504	890	223	7	1.120	3,9	297	809
083	CREMIA	277	19.806	898	192	22	1.112	4,0	277	823
084	CUCCIAGO	715	60.647	2.289	585	42	2.916	4,1	753	2.268
085	CUSINO	101	6.832	289	86	3	378	3,7	101	274
086	DERVIO	1.010	78.167	3.306	748	58	4.112	4,1	1.038	2.817
087	DIZZASCO	150	10.410	466	127	5	598	4,0	150	331
088	DOLZAGO	563	50.269	1.840	486	36	2.362	4,2	573	1.881
089	DOMASO	502	43.683	1.692	402	36	2.130	4,2	507	1.428
090	DONGO	1.168	93.593	3.954	960	82	4.996	4,3	1.228	3.457
091	DORIO	144	9.385	395	119	15	529	3,7	147	385
092	DOSSO DEL LIRO	119	6.668	255	119	13	387	3,3	121	395
093	DREZZO	318	26.317	1.033	228	20	1.281	4,0	324	940
094	ELLO	218	20.151	711	193	16	920	4,2	221	676
095	ERBA	5.274	438.897	16.632	3.919	305	20.856	4,0	5.347	15.924
096	ESINO LARIO	293	22.671	891	266	14	1.171	4,0	293	809
097	EUPILIO	589	48.269	1.840	524	46	2.410	4,1	603	1.797
098	FAGGETO LARIO	361	28.665	1.254	238	17	1.509	4,2	362	1.000
099	FALOPPIO	961	84.690	3.404	702	45	4.151	4,3	974	3.074
100	FENEGRO'	747	66.719	2.471	632	43	3.146	4,2	754	2.207
101	FIGINO SERENZA	1.206	107.856	3.920	876	88	4.884	4,0	1.228	4.062
102	FINO MORNASCO	2.416	204.853	7.687	1.792	129	9.608	4,0	2.501	7.580
103	GALBIATE	2.150	183.770	6.772	1.794	96	8.662	4,0	2.197	6.748
104	GARBAGNATE MONASTERO	520	45.651	1.651	420	9	2.080	4,0	539	1.673
105	GARLATE	712	61.249	2.261	609	45	2.915	4,1	749	2.263
106	GARZENO	488	25.415	1.279	447	17	1.743	3,6	489	1.477
107	GERA LARIO	304	24.918	1.032	246	38	1.316	4,3	319	939
108	GERMASINO	100	6.288	252	101	—	353	3,5	100	267
109	GIRONICO	483	39.568	1.575	373	53	2.001	4,1	504	1.591
110	GRANDATE	867	73.684	2.755	701	42	3.498	4,0	888	2.719
111	GRANDOLA ED UNITI	430	34.504	1.445	354	22	1.821	4,2	432	1.143
112	GRAVEDONA	939	74.425	3.130	747	37	3.914	4,2	951	2.681
113	GRIANTE	286	24.534	954	226	9	1.189	4,2	295	765
114	GUANZATE	1.160	104.451	4.044	935	69	5.048	4,4	1.173	3.757
115	IMBERSAGO	547	49.953	1.753	454	46	2.253	4,1	560	1.611
116	INTROBIO	457	37.292	1.477	374	29	1.880	4,1	461	1.362
117	INTROZZO	70	4.517	202	69	4	275	3,9	72	170
118	INVERIGO	2.435	220.154	7.953	1.830	190	9.973	4,1	2.462	7.496
119	LAGLIO	348	27.536	1.170	258	19	1.447	4,2	348	947
120	LAINO	195	15.209	629	178	3	810	4,2	199	498
121	LAMBRUGO	620	55.239	2.072	427	45	2.544	4,1	621	1.847
122	LANZO D'INTELVI	555	42.710	1.893	445	29	2.367	4,3	557	1.431
123	LASNIGO	151	10.329	418	116	16	550	3,6	156	396
124	LECCO	17.741	1.429.785	52.918	13.607	405	66.930	3,8	18.175	50.655

e non occupate); altri tipi di alloggio

PANTI		ABITAZIONI NON OCCUPATE				TOTALE			ALTRI TIPI DI ALLOGGIO			Codice dei Comuni
Numero medio occupanti per abitazione	Numero medio occupanti per stanza	NUMERO	di cui con persone temporaneamente presenti	STANZE	Numero medio stanze per abitazione	NUMERO	STANZE	Numero medio stanze per abitazione	NUMERO	OCCUPANTI		
										Famiglie	Componenti	
2,7	0,6	221	3	1.069	4,8	379	1.778	4,7	—	—	—	063
3,2	0,8	106	3	482	4,5	2.452	10.067	4,1	20	20	25	064
2,9	0,7	569	22	2.086	3,7	3.238	12.804	4,0	1	1	4	065
2,9	0,7	91	1	385	4,2	1.197	4.798	4,0	—	—	—	066
3,3	0,8	81	—	311	3,8	683	2.730	4,0	—	—	—	067
3,0	0,8	39	1	142	3,6	625	2.448	3,9	—	—	—	068
3,1	0,8	116	—	432	3,7	1.084	4.081	3,8	—	—	—	069
2,9	0,7	610	—	2.760	4,5	852	3.850	4,5	—	—	—	070
2,8	0,7	245	—	909	3,7	463	1.785	3,9	—	—	—	071
3,0	0,7	795	6	2.764	3,5	2.624	10.128	3,9	3	5	6	072
3,1	0,8	252	1	1.115	4,4	604	2.591	4,3	—	—	—	073
2,6	0,7	71	—	271	3,8	325	1.245	3,8	—	—	—	074
2,8	0,7	2.504	61	8.770	3,5	35.204	135.543	3,9	283	284	299	075
3,0	0,8	134	4	444	3,3	517	1.969	3,8	—	—	—	076
2,8	0,7	77	—	266	3,5	312	1.224	3,9	—	—	—	077
2,9	0,7	195	2	744	3,8	608	2.571	4,2	—	—	—	078
3,2	0,8	80	—	361	4,5	1.374	5.741	4,2	1	1	1	079
2,8	0,7	155	—	585	3,8	245	928	3,8	—	—	—	080
3,2	0,8	68	2	328	4,8	455	1.964	4,3	1	1	2	081
2,8	0,7	1.477	1	5.446	3,7	1.765	6.566	3,7	—	—	—	082
3,0	0,8	88	—	335	3,8	365	1.447	4,0	—	—	—	083
3,2	0,8	80	—	280	3,5	795	3.196	4,0	1	1	5	084
2,7	0,7	155	—	487	3,1	256	865	3,4	—	—	—	085
2,8	0,7	507	26	1.614	3,2	1.517	5.726	3,8	—	—	—	086
2,2	0,6	301	1	1.295	4,3	451	1.893	4,2	1	1	1	087
3,3	0,8	74	3	272	3,7	637	2.634	4,1	—	—	—	088
2,8	0,7	394	—	1.310	3,3	896	3.440	3,8	—	—	—	089
3,0	0,7	204	5	778	3,8	1.372	5.774	4,2	—	—	—	090
2,7	0,7	126	—	464	3,7	270	993	3,7	1	1	1	091
3,3	1,1	28	—	76	2,7	147	463	3,1	—	—	—	092
3,0	0,7	27	—	88	3,3	345	1.369	4,0	—	—	—	093
3,1	0,7	104	—	504	4,8	322	1.424	4,4	—	—	—	094
3,0	0,8	758	20	2.719	3,6	6.032	23.575	3,9	4	5	7	095
2,8	0,7	766	—	2.859	3,7	1.059	4.030	3,8	1	1	5	096
3,1	0,8	193	—	959	5,0	782	3.369	4,3	1	1	5	097
2,8	0,7	404	1	1.898	4,7	765	3.407	4,5	—	—	—	098
3,2	0,7	95	3	357	3,8	1.056	4.508	4,3	—	—	—	099
3,0	0,7	29	5	116	4,0	776	3.262	4,2	—	—	—	100
3,4	0,8	66	—	258	3,9	1.272	5.142	4,0	—	—	—	101
3,1	0,8	198	8	751	3,8	2.614	10.359	4,0	3	3	4	102
3,1	0,8	327	1	1.327	4,1	2.477	9.989	4,0	2	3	3	103
3,2	0,8	59	—	232	3,9	579	2.312	4,0	—	—	—	104
3,2	0,8	92	1	342	3,7	804	3.257	4,1	—	—	—	105
3,0	0,9	89	—	296	3,3	577	2.039	3,5	1	1	2	106
3,1	0,7	202	1	669	3,3	506	1.985	3,9	1	1	2	107
2,7	0,8	93	—	278	3,0	193	631	3,3	—	—	—	108
3,3	0,8	25	—	118	4,7	508	2.119	4,2	—	—	—	109
3,1	0,8	76	5	278	3,7	943	3.776	4,0	5	5	10	110
2,7	0,6	259	1	1.162	4,5	689	2.983	4,3	—	—	—	111
2,9	0,7	572	4	1.887	3,3	1.511	5.801	3,8	1	1	2	112
2,7	0,6	254	3	1.067	4,2	540	2.256	4,2	—	—	—	113
3,2	0,8	220	8	775	3,5	1.380	5.823	4,2	2	2	8	114
2,9	0,7	127	—	509	4,0	674	2.762	4,1	1	1	1	115
3,0	0,7	527	—	1.839	3,5	984	3.719	3,8	—	—	—	116
2,4	0,6	192	—	658	3,4	262	933	3,6	1	1	1	117
3,1	0,8	333	13	1.436	4,3	2.768	11.409	4,1	—	—	—	118
2,7	0,7	178	1	842	4,7	526	2.289	4,4	—	—	—	119
2,6	0,6	170	—	753	4,4	365	1.563	4,3	1	1	1	120
3,0	0,7	100	6	384	3,8	720	2.928	4,1	2	2	6	121
2,6	0,6	945	1	3.866	4,1	1.500	6.233	4,2	1	1	5	122
2,6	0,7	114	1	474	4,2	265	1.024	3,9	—	—	—	123
2,9	0,8	1.334	21	4.455	3,3	19.075	71.385	3,7	—	—	—	124

segue TAV. 15 — Abitazioni in complesso (occupate)

Codice dei Comuni	COMUNI	ABITAZIONI OCCUPATE								
		NUMERO	Superficie m ²	STANZE				Numero medio di stanze per abitazione	OCCU	
				Adibite esclusivamente o promiscuamente ad abitazione	Cucine	Adibite esclusivamente ad altro uso	TOTALE		Famiglie	Componenti
125	LENNO	565	48.534	1.963	460	71	2.494	4,4	572	1.564
126	LEZZENO	690	53.274	2.323	371	30	2.724	3,9	698	1.977
127	LIERNA	566	47.697	1.873	446	27	2.346	4,1	581	1.535
128	LIMIDO COMASCO	571	56.166	1.940	437	54	2.431	4,3	599	1.811
129	LIPOMO	1.660	141.760	5.190	1.301	66	6.557	4,0	1.698	5.183
130	LIVO	88	6.325	180	86	4	270	3,1	88	233
131	LOCATE VARESINO	1.056	87.337	3.238	797	42	4.077	3,9	1.090	3.211
132	LOMAGNA	1.090	90.378	3.190	884	30	4.104	3,8	1.174	3.383
133	LOMAZZO	2.327	202.304	7.695	1.819	134	9.648	4,1	2.359	7.215
134	LONGONE AL SEGRINO	393	34.670	1.257	379	23	1.659	4,2	393	1.155
135	LUISAGO	624	51.122	1.968	502	35	2.505	4,0	641	1.920
136	LURAGO D'ERBA	1.363	117.687	4.350	1.012	78	5.440	4,0	1.416	4.259
137	LURAGO MARINONE	520	47.603	1.741	387	44	2.172	4,2	533	1.662
138	LURATE CACCIVIO	2.994	261.764	9.858	2.281	229	12.368	4,1	3.070	9.359
139	MAGREGLIO	122	9.114	391	94	2	487	4,0	123	312
140	MALGRATE	1.292	110.107	3.904	1.045	34	4.983	3,9	1.335	3.909
141	MANDELLO DEL LARIO	3.360	275.198	10.979	2.546	157	13.682	4,1	3.385	9.788
142	MARGNO	138	10.098	425	117	10	552	4,0	138	362
143	MARIANO COMENSE	5.584	485.164	17.531	3.948	285	21.764	3,9	5.691	18.375
144	MASLIANICO	1.269	97.502	3.766	967	49	4.782	3,8	1.303	3.702
145	MENAGGIO	1.084	93.902	3.880	859	82	4.821	4,4	1.089	2.960
146	MERATE	4.401	410.285	14.596	3.475	231	18.302	4,2	4.460	13.457
147	MERONE	950	83.196	3.093	709	28	3.830	4,0	966	3.016
148	MEZZEGRA	369	29.443	1.175	268	16	1.459	4,0	373	979
149	MISSAGLIA	2.085	180.579	6.531	1.734	107	8.372	4,0	2.105	6.512
150	MOGGIO	139	9.765	405	95	2	502	3,6	139	406
151	MOLTENO	773	66.643	2.557	616	46	3.219	4,2	812	2.611
152	MOLTRASIO	719	57.025	2.435	532	39	3.006	4,2	737	1.984
153	MONGUZZO	410	34.325	1.373	350	32	1.755	4,3	413	1.239
154	MONTANO LUCINO	1.082	93.115	3.528	827	51	4.406	4,1	1.100	3.492
155	MONTEMEZZO	93	6.800	264	86	5	355	3,8	93	302
247	MONTEVECCHIA	577	56.562	2.021	499	44	2.564	4,4	581	1.850
156	MONTICELLO BRIANZA	1.239	113.486	4.036	989	91	5.116	4,1	1.277	3.835
157	MONTORFANO	657	61.890	2.213	505	49	2.767	4,2	667	2.079
158	MORTERONE	14	915	43	9	2	54	3,9	14	37
159	MOZZATE	1.765	156.233	5.697	1.291	54	7.042	4,0	1.868	5.269
160	MUSSO	344	25.220	1.121	281	15	1.417	4,1	355	999
161	NESSO	538	38.831	1.750	442	44	2.236	4,2	539	1.364
162	NIBIONNO	921	73.369	2.761	700	37	3.498	3,8	935	2.957
163	NOVEDRATE	644	55.502	2.023	471	16	2.510	3,9	692	2.176
164	OGGIONO	2.336	205.257	7.557	1.851	106	9.514	4,1	2.376	7.284
165	OLGIATE COMASCO	3.090	264.314	10.070	2.260	143	12.473	4,0	3.136	9.510
166	OLGIATE MOLGORA	1.549	129.640	4.879	1.243	104	6.226	4,0	1.576	4.696
167	OLGINATE	2.138	175.624	6.441	1.723	48	8.212	3,8	2.159	6.536
168	OLIVETO LARIO	381	29.391	1.259	252	23	1.534	4,0	382	961
169	OLTRONA DI SAN MAMETTE	512	44.800	1.637	416	45	2.098	4,1	528	1.618
170	ORSENIGO	571	50.699	1.866	347	27	2.240	3,9	580	1.818
171	OSNAGO	1.312	109.852	3.987	958	65	5.010	3,8	1.328	3.764
172	OSSUCCIO	356	26.508	1.108	319	10	1.437	4,0	361	925
173	PADERNO D'ADDA	867	73.208	2.680	611	22	3.313	3,8	906	2.558
174	PAGNONA	173	11.043	565	135	9	709	4,1	173	549
175	PARE'	412	36.624	1.426	372	39	1.837	4,5	412	1.265
176	PARLASCO	55	3.208	161	44	1	206	3,7	59	146
177	PASTURO	506	34.799	1.442	439	26	1.907	3,8	506	1.426
178	PEGLIO	64	4.802	175	60	14	249	3,9	79	207
179	PELLIO INTELVI	268	23.343	1.007	246	42	1.295	4,8	269	714
180	PEREGO	347	31.502	1.142	240	8	1.390	4,0	348	1.154
181	PERLEDO	326	25.439	1.068	243	11	1.322	4,1	334	849
182	PESCATO	588	50.703	1.843	458	22	2.323	4,0	596	1.766
183	PIANELLO DEL LARIO	366	27.328	1.262	283	42	1.587	4,3	371	1.027
184	PIGRA	162	11.438	552	168	11	731	4,5	162	405
185	PLESIO	316	24.397	1.140	215	2	1.357	4,3	321	825

e non occupate); altri tipi di alloggio

PANTI		ABITAZIONI NON OCCUPATE				TOTALE			ALTRI TIPI DI ALLOGGIO			Codice dei Comuni
Numero medio occupanti per abitazione	Numero medio occupanti per stanza	NUMERO	di cui con persone temporaneamente presenti	STANZE	Numero medio stanze per abitazione	NUMERO	STANZE	Numero medio stanze per abitazione	NUMERO	OCCUPANTI		
										Famiglie	Componenti	
2.8	0.6	329	4	1.397	4.2	894	3.891	4.4	—	—	—	125
2.9	0.7	457	—	1.606	3.5	1.147	4.330	3.8	—	—	—	126
2.7	0.7	827	5	2.850	3.4	1.393	5.196	3.7	—	—	—	127
3.2	0.8	38	7	153	4.0	609	2.584	4.2	—	—	—	128
3.1	0.8	177	—	678	3.8	1.837	7.235	3.9	3	5	6	129
2.6	0.9	39	—	136	3.5	127	406	3.2	—	—	—	130
3.0	0.8	117	2	423	3.6	1.173	4.500	3.8	—	—	—	131
3.1	0.8	102	3	386	3.8	1.192	4.490	3.8	1	2	2	132
3.1	0.8	132	8	546	4.1	2.459	10.194	4.1	1	1	3	133
2.9	0.7	80	2	458	5.7	473	2.117	4.5	—	—	—	134
3.1	0.8	56	4	218	3.9	680	2.723	4.0	—	—	—	135
3.1	0.8	181	20	719	4.0	1.544	6.159	4.0	3	3	3	136
3.2	0.8	56	2	205	3.7	576	2.377	4.1	1	1	1	137
3.1	0.8	201	13	807	4.0	3.195	13.175	4.1	1	1	1	138
2.6	0.6	301	—	1.566	5.2	423	2.053	4.9	—	—	—	139
3.0	0.8	173	18	605	3.5	1.465	5.588	3.8	1	2	5	140
2.9	0.7	963	14	3.327	3.5	4.323	17.009	3.9	1	1	2	141
2.6	0.7	603	7	1.942	3.2	741	2.494	3.4	—	—	—	142
3.3	0.9	480	1	1.712	3.6	6.064	23.476	3.9	1	1	2	143
2.9	0.8	21	1	71	3.4	1.290	4.853	3.8	2	3	3	144
2.7	0.6	335	7	1.338	4.0	1.419	6.159	4.3	3	4	10	145
3.1	0.7	675	16	2.710	4.0	5.076	21.012	4.1	1	1	1	146
3.2	0.8	72	1	263	3.7	1.022	4.093	4.0	—	—	—	147
2.7	0.7	195	—	767	3.9	564	2.226	3.9	—	—	—	148
3.1	0.8	377	12	1.455	3.9	2.462	9.827	4.0	—	—	—	149
2.9	0.8	1.820	—	5.404	3.0	1.959	5.906	3.0	1	1	3	150
3.4	0.8	98	9	411	4.2	871	3.630	4.2	1	1	1	151
2.8	0.7	329	3	1.469	4.5	1.048	4.475	4.3	—	—	—	152
3.0	0.7	52	—	228	4.4	462	1.983	4.3	—	—	—	153
3.2	0.8	77	1	289	3.8	1.159	4.695	4.1	—	—	—	154
3.2	0.9	151	—	518	3.4	244	873	3.6	—	—	—	155
3.2	0.7	172	—	726	4.2	749	3.290	4.4	—	—	—	247
3.1	0.8	214	2	821	3.8	1.453	5.937	4.1	—	—	—	156
3.2	0.8	77	—	339	4.4	734	3.106	4.2	—	—	—	157
2.6	0.7	72	—	288	4.0	86	342	4.0	—	—	—	158
3.0	0.8	136	3	578	4.3	1.901	7.620	4.0	2	2	6	159
2.9	0.7	152	1	557	3.7	496	1.974	4.0	—	—	—	160
2.5	0.6	563	—	2.029	3.6	1.101	4.265	3.9	—	—	—	161
3.2	0.9	129	2	445	3.4	1.050	3.943	3.8	1	1	3	162
3.4	0.9	39	—	152	3.9	683	2.662	3.9	—	—	—	163
3.1	0.8	263	7	1.017	3.9	2.599	10.531	4.1	—	—	—	164
3.1	0.8	200	4	711	3.6	3.290	13.184	4.0	2	3	10	165
3.0	0.8	224	16	639	2.9	1.773	6.865	3.9	5	5	8	166
3.1	0.8	237	6	886	3.7	2.375	9.098	3.8	1	1	1	167
2.5	0.6	634	—	2.489	3.9	1.015	4.023	4.0	—	—	—	168
3.2	0.8	50	—	195	3.9	562	2.293	4.1	1	1	5	169
3.2	0.8	40	—	159	4.0	611	2.399	3.9	—	—	—	170
2.9	0.8	78	1	288	3.7	1.390	5.298	3.8	—	—	—	171
2.6	0.6	209	—	838	4.0	565	2.275	4.0	—	—	—	172
3.0	0.8	50	1	244	4.9	917	3.557	3.9	—	—	—	173
3.2	0.8	19	—	71	3.7	192	780	4.1	—	—	—	174
3.1	0.7	—	—	—	—	412	1.837	4.5	—	—	—	175
2.7	0.7	45	—	156	3.5	100	362	3.6	—	—	—	176
2.8	0.8	750	—	2.571	3.4	1.256	4.478	3.6	—	—	—	177
3.2	0.9	56	—	183	3.3	120	432	3.6	—	—	—	178
2.7	0.6	465	4	1.923	4.1	733	3.218	4.4	—	—	—	179
3.3	0.8	84	—	351	4.2	431	1.741	4.0	—	—	—	180
2.6	0.6	697	4	2.388	3.4	1.023	3.710	3.6	—	—	—	181
3.0	0.8	86	2	312	3.6	674	2.635	3.9	—	—	—	182
2.8	0.7	192	2	685	3.6	558	2.272	4.1	—	—	—	183
2.5	0.6	199	—	801	4.0	361	1.532	4.2	—	—	—	184
2.6	0.6	517	4	1.911	3.7	833	3.268	3.9	—	—	—	185

segue TAV. 15 — Abitazioni in complesso (occupate)

Codice dei Comuni	COMUNI	ABITAZIONI OCCUPATE								
		NUMERO	Superficie m ²	STANZE				Numero medio di stanze per abitazione	OCCU	
				Adibite esclusivamente o promiscuamente ad abitazione	Cucine	Adibite esclusivamente ad altro uso	TOTALE		Famiglie	Componenti
186	POGNANA LARIO	305	22.079	892	245	6	1.143	3,7	313	852
187	PONNA	125	9.631	421	103	6	530	4,2	126	327
188	PONTE LAMBRO	1.181	89.827	3.462	783	16	4.261	3,6	1.203	3.429
189	PORLEZZA	1.230	96.567	4.005	871	55	4.931	4,0	1.246	3.644
190	PREMANA	584	49.033	2.180	467	46	2.693	4,6	584	2.143
191	PRIMALUNA	565	40.152	1.811	495	38	2.344	4,1	575	1.670
192	PROSERPIO	238	20.985	798	192	11	1.001	4,2	239	691
193	PUSIANO	345	26.171	1.067	257	15	1.339	3,9	346	1.052
194	RAMPONIO VERNA	150	11.246	523	108	4	635	4,2	160	386
195	REZZAGO	118	8.351	314	83	4	401	3,4	118	284
196	ROBBIATE	1.385	126.664	4.512	1.179	66	5.757	4,2	1.426	4.211
197	RODERO	306	25.412	1.026	246	22	1.294	4,2	313	940
198	ROGENO	744	59.919	2.224	620	73	2.917	3,9	772	2.202
199	RONAGO	412	35.578	1.380	384	24	1.788	4,3	415	1.279
200	ROVAGNATE	628	54.197	2.064	447	40	2.551	4,1	637	1.999
201	ROVELLASCA	1.856	155.722	6.025	1.310	79	7.414	4,0	1.879	5.387
202	ROVELLO PORRO	1.795	161.930	5.880	1.320	140	7.340	4,1	1.820	5.457
203	SALA COMACINA	200	15.416	652	158	16	826	4,1	228	583
204	SAN BARTOLOMEO VAL CAVARGNA	404	33.341	1.585	328	54	1.967	4,9	423	1.229
205	SAN FEDELE INTELVI	480	36.491	1.559	390	10	1.959	4,1	482	1.347
206	SAN FERMO DELLA BATTAGLIA	1.097	100.826	3.782	860	57	4.699	4,3	1.132	3.470
207	SAN NAZZARO VAL CAVARGNA	186	12.624	495	182	10	687	3,7	187	543
208	SANT'ABBONDIO	315	21.848	936	281	7	1.224	3,9	315	833
209	SANTA MARIA HOE'	483	43.743	1.614	386	44	2.044	4,2	486	1.563
210	SANTA MARIA REZZONICO	468	34.763	1.516	379	27	1.922	4,1	476	1.224
211	SCHIGNANO	373	25.882	1.256	336	23	1.615	4,3	378	926
212	SENNA COMASCO	406	36.421	1.322	362	17	1.701	4,2	410	1.390
213	SIRONE	632	54.546	1.988	559	38	2.585	4,1	632	1.981
214	SIRTORI	606	55.792	2.033	477	43	2.553	4,2	611	1.883
215	SOLBIATE	609	53.165	1.990	502	44	2.536	4,2	626	1.830
216	SORICO	388	30.295	1.057	348	67	1.472	3,8	391	1.205
217	SORMANO	224	15.771	705	169	23	897	4,0	225	581
218	STAZZONA	196	13.812	652	178	18	848	4,3	196	631
219	SUEGLIO	96	6.701	286	92	9	387	4,0	96	232
220	SUELLO	389	31.265	1.163	306	16	1.485	3,8	399	1.324
221	TACENO	146	10.555	436	116	10	562	3,8	148	409
222	TAVERNERIO	1.626	136.294	5.144	1.292	55	6.491	4,0	1.677	5.010
223	TORNO	366	30.941	1.215	316	29	1.560	4,3	370	1.059
224	TREMENICO	132	10.085	435	115	30	580	4,4	132	360
225	TREMEZZO	470	37.334	1.558	379	22	1.959	4,2	470	1.280
226	TREZZONE	62	3.599	161	62	1	224	3,6	62	179
227	TURATE	2.376	204.881	7.455	1.752	138	9.345	3,9	2.395	7.068
228	UGGIATE-TREVANO	1.036	89.311	3.380	1.023	58	4.461	4,3	1.055	3.209
229	VALBRONA	743	51.697	2.157	505	30	2.692	3,6	757	2.051
230	VALGREGHENTINO	825	69.242	2.536	698	58	3.292	4,0	831	2.538
231	VALMADRERA	3.158	260.903	9.714	2.391	91	12.196	3,9	3.196	9.967
232	VALMOREA	700	58.669	2.392	567	66	3.025	4,3	702	2.131
233	VAL REZZO	78	4.525	209	75	4	288	3,7	79	256
234	VALSOLDA	760	62.199	2.613	565	22	3.200	4,2	780	2.038
235	VARENNA	315	25.317	1.027	212	18	1.257	4,0	320	792
236	VELESO	127	8.641	397	126	13	536	4,2	127	284
237	VENDROGNO	138	8.849	433	144	38	615	4,5	140	323
238	VENIANO	561	51.508	1.849	454	35	2.338	4,2	578	1.829
239	VERCANA	220	14.800	669	199	3	871	4,0	226	676
240	VERDERIO INFERIORE	484	42.631	1.420	445	27	1.892	3,9	487	1.457
241	VERDERIO SUPERIORE	450	39.266	1.364	395	20	1.779	4,0	450	1.302
242	VERTEMATE CON MINOPRIO	967	84.438	3.116	774	71	3.961	4,1	1.004	3.006
243	VESTRENO	109	7.501	335	98	4	437	4,0	114	305
244	VIGANO'	421	36.945	1.357	286	11	1.654	3,9	432	1.248
245	VILLA GUARDIA	1.936	168.342	6.344	1.553	125	8.022	4,1	1.992	5.946
246	ZELBIO	101	7.689	342	86	10	438	4,3	101	209
	TOTALE PROVINCIA	254.968	21.393.178	812.273	197.669	12.814	1.022.756	4,0	260.247	766.702

e non occupate); altri tipi di alloggio

PANTI		ABITAZIONI NON OCCUPATE				TOTALE			ALTRI TIPI DI ALLOGGIO			Codice dei Comuni
Numero medio occupanti per abitazione	Numero medio occupanti per stanza	NUMERO	di cui con persone temporaneamente presenti	STANZE	Numero medio stanze per abitazione	NUMERO	STANZE	Numero medio stanze per abitazione	NUMERO	OCCUPANTI		
										Famiglie	Componenti	
2,8	0,7	239	3	787	3,3	544	1.930	3,5	—	—	—	186
2,6	0,6	164	—	677	4,1	289	1.207	4,2	—	—	—	187
2,9	0,8	172	—	679	3,9	1.353	4.940	3,7	1	2	2	188
3,0	0,7	483	1	1.546	3,2	1.713	6.477	3,8	—	—	—	189
3,7	0,8	269	6	1.102	4,1	853	3.795	4,4	1	1	3	190
3,0	0,7	444	4	1.532	3,5	1.009	3.876	3,8	—	—	—	191
2,9	0,7	123	2	599	4,9	361	1.600	4,4	—	—	—	192
3,0	0,8	35	—	129	3,7	380	1.468	3,9	—	—	—	193
2,6	0,6	278	6	1.121	4,0	428	1.756	4,1	—	—	—	194
2,4	0,7	230	—	693	3,0	348	1.094	3,1	—	—	—	195
3,0	0,7	120	7	452	3,8	1.505	6.209	4,1	1	1	2	196
3,1	0,7	35	—	174	5,0	341	1.468	4,3	—	—	—	197
3,0	0,8	46	2	161	3,5	790	3.078	3,9	—	—	—	198
3,1	0,7	14	1	64	4,6	426	1.852	4,3	1	1	1	199
3,2	0,8	108	—	362	3,4	736	2.913	4,0	—	—	—	200
2,9	0,7	136	1	526	3,9	1.992	7.940	4,0	—	—	—	201
3,0	0,8	74	1	268	3,6	1.869	7.608	4,1	1	2	2	202
2,9	0,7	102	1	394	3,9	302	1.220	4,0	—	—	—	203
3,0	0,6	138	3	566	4,1	542	2.533	4,7	—	—	—	204
2,8	0,7	778	1	2.946	3,8	1.258	4.905	3,9	1	1	3	205
3,2	0,7	90	8	472	5,2	1.187	5.171	4,4	1	2	4	206
2,9	0,8	92	—	378	4,1	278	1.065	3,8	—	—	—	207
2,6	0,7	290	—	1.040	3,6	605	2.264	3,7	—	—	—	208
3,2	0,8	93	4	411	4,4	576	2.455	4,3	—	—	—	209
2,6	0,6	363	1	1.290	3,6	831	3.212	3,9	—	—	—	210
2,5	0,6	501	1	2.097	4,2	874	3.712	4,2	1	1	1	211
3,4	0,8	14	—	50	3,6	420	1.751	4,2	—	—	—	212
3,1	0,8	42	—	210	5,0	674	2.795	4,1	1	1	2	213
3,1	0,8	215	1	1.009	4,7	821	3.562	4,3	—	—	—	214
3,0	0,7	67	—	266	4,0	676	2.802	4,1	—	—	—	215
3,1	0,9	215	—	733	3,4	603	2.205	3,7	2	2	4	216
2,6	0,7	566	—	2.165	3,8	790	3.062	3,9	—	—	—	217
3,2	0,8	82	—	369	4,5	278	1.217	4,4	—	—	—	218
2,4	0,6	430	—	1.298	3,0	526	1.685	3,2	—	—	—	219
3,4	0,9	42	2	163	3,9	431	1.648	3,8	—	—	—	220
2,8	0,7	234	3	820	3,5	380	1.382	3,6	—	—	—	221
3,1	0,8	126	6	453	3,6	1.752	6.944	4,0	—	—	—	222
2,9	0,7	258	—	1.095	4,2	624	2.655	4,3	—	—	—	223
2,7	0,7	86	—	330	3,8	218	910	4,2	—	—	—	224
2,7	0,7	310	4	1.378	4,4	780	3.337	4,3	—	—	—	225
2,9	0,8	57	—	183	3,2	119	407	3,4	—	—	—	226
3,0	0,8	140	—	512	3,7	2.516	9.857	3,9	—	—	—	227
3,1	0,7	72	—	362	5,0	1.108	4.823	4,4	1	1	1	228
2,8	0,8	864	—	2.571	3,0	1.607	5.263	3,3	—	—	—	229
3,1	0,8	80	1	321	4,0	905	3.613	4,0	—	—	—	230
3,2	0,8	272	4	957	3,5	3.430	13.153	3,8	—	—	—	231
3,0	0,7	57	—	230	4,0	757	3.255	4,3	—	—	—	232
3,3	0,9	45	—	158	3,5	123	446	3,6	—	—	—	233
2,7	0,6	707	32	2.538	3,6	1.467	5.738	3,9	—	—	—	234
2,5	0,6	311	1	1.315	4,2	626	2.572	4,1	—	—	—	235
2,2	0,5	244	—	1.172	4,8	371	1.708	4,6	—	—	—	236
2,3	0,6	313	—	1.350	4,3	451	1.965	4,4	1	1	2	237
3,3	0,8	76	—	282	3,7	637	2.620	4,1	—	—	—	238
3,1	0,8	139	2	557	4,0	359	1.428	4,0	—	—	—	239
3,0	0,8	39	—	164	4,2	523	2.056	3,9	—	—	—	240
2,9	0,7	58	—	277	4,8	508	2.056	4,0	—	—	—	241
3,1	0,8	71	7	303	4,3	1.038	4.264	4,1	1	1	2	242
2,8	0,7	151	—	521	3,5	260	958	3,7	—	—	—	243
3,0	0,8	79	2	340	4,3	500	1.994	4,0	—	—	—	244
3,1	0,8	241	3	922	3,8	2.177	8.944	4,1	—	—	—	245
2,1	0,5	196	—	830	4,2	297	1.268	4,3	—	—	—	246
3,0	0,8	65.418	809	244.528	3,7	320.386	1.267.284	4,0	425	445	586	

TAV. 16 - Abitazioni occupate

Codice dei Comuni	COMUNI	PROPRIETÀ							ABITAZIONI	Superficie m ²
		ABITAZIONI	Superficie m ²	Superficie media per abitazione	STANZE		OCCUPANTI			
					TOTALE	Adibite esclusivamente o promiscuamente ad abitazione	Famiglie	Componenti		
001	ABBADIA LARIANA	537	45.941	85,6	2.385	1.895	560	1.556	413	28.946
002	AIRUNO	496	44.952	90,6	2.153	1.715	509	1.544	285	19.526
003	ALBAVILLA	1.004	91.094	90,7	4.317	3.479	1.006	3.108	546	38.062
004	ALBESE CON CASSANO	841	75.635	89,9	3.637	2.898	856	2.587	283	20.889
005	ALBIOLO	350	35.747	102,1	1.710	1.333	397	1.165	192	13.317
006	ALSERIO	159	13.616	85,6	638	519	166	480	93	5.843
007	ALZATE BRIANZA	575	56.528	98,3	2.620	2.039	589	1.938	456	31.490
008	ANNONE DI BRIANZA	324	29.779	91,9	1.418	1.120	328	1.085	123	8.920
009	ANZANO DEL PARCO	240	21.510	89,6	1.052	817	244	773	138	8.194
010	APPIANO GENTILE	1.268	127.863	100,8	5.750	4.557	1.314	4.076	598	46.583
011	ARREGNO	163	13.793	84,6	741	593	168	446	78	4.771
012	AROSIO	670	63.992	95,5	2.811	2.270	686	2.164	388	27.032
013	ASSO	498	41.868	84,1	2.054	1.641	500	1.381	404	25.623
014	BALLABIO	425	37.577	88,4	1.878	1.504	425	1.287	213	13.696
015	BARNI	105	6.672	63,5	401	312	112	264	46	2.463
016	BARZAGO	387	34.220	88,4	1.651	1.272	400	1.273	167	11.676
017	BARZANO'	860	85.319	99,2	3.842	3.094	885	2.783	363	28.354
018	BARZIO	313	22.350	71,4	1.126	882	324	852	86	5.967
019	BELLAGIO	664	55.771	84,0	2.884	2.304	664	1.804	359	23.243
020	BELLANO	685	51.631	75,4	2.724	2.192	700	1.846	544	37.242
021	BENE LARIO	92	6.362	69,2	336	266	92	257	12	696
022	BEREGAZZO CON FIGLIARO	441	41.425	93,9	1.927	1.530	451	1.390	162	12.613
023	BINAGO	574	51.422	89,6	2.518	2.024	598	1.820	446	30.681
024	BIZZARONE	246	23.434	95,3	1.148	942	257	739	110	8.436
025	BLESSAGNO	81	5.538	68,4	339	245	82	189	8	455
026	BLEVIO	256	23.545	92,0	1.183	966	269	715	207	12.930
027	BOSISIO PARINI	450	43.963	97,7	1.986	1.622	450	1.476	327	23.706
028	BREGNANO	821	70.790	86,2	3.436	2.681	866	2.581	287	18.453
029	BRENNA	326	30.853	94,6	1.454	1.138	330	1.098	99	6.477
030	BRIENNO	101	7.626	75,5	410	334	101	278	32	2.256
031	BRIVIO	700	64.138	91,6	3.057	2.419	735	2.257	398	27.900
032	BRUNATE	323	29.191	90,4	1.419	1.183	324	856	261	17.777
033	BULCIAGO	428	40.673	95,0	1.795	1.504	432	1.380	266	20.501
034	BULGAROGROSSO	465	44.543	95,8	2.087	1.574	490	1.512	219	15.795
035	CABIATE	1.283	126.839	98,9	5.612	4.463	1.308	4.158	453	32.442
036	CADORAGO	1.074	100.675	93,7	4.666	3.803	1.098	3.403	537	37.257
037	CAGLIO	129	8.717	67,6	446	335	129	291	23	1.636
038	CAGNO	311	27.783	89,3	1.406	1.140	312	925	122	8.465
039	CALCO	618	59.879	96,9	2.736	2.242	645	1.985	273	20.158
040	CAMPIONE D'ITALIA	229	22.720	99,2	992	854	233	632	540	39.296
041	CANTU'	5.922	573.778	96,9	26.361	21.107	6.001	19.801	4.755	352.308
042	CANZO	709	61.861	87,3	3.034	2.436	715	2.037	637	42.979
043	CAPIAGO INTIMIANO	813	81.297	100,0	3.830	3.092	834	2.799	372	25.265
044	CARATE URIO	270	21.678	80,3	1.139	921	275	729	137	9.275
045	CARBONATE	436	44.630	102,4	1.921	1.575	459	1.502	169	12.718
046	CARIMATE	635	76.266	120,1	3.190	2.632	669	2.215	253	20.540
047	CARLAZZO	569	49.380	86,8	2.394	2.022	569	1.737	146	9.720
048	CARUGO	915	87.420	95,5	4.052	3.265	921	3.043	367	25.971
049	CASARGO	255	18.197	71,4	1.064	872	267	688	29	1.637
050	CASASCO D'INTELVI	149	10.159	68,2	622	430	149	321	15	837
051	CASATENOVO	2.104	218.118	103,7	9.460	7.655	2.140	7.058	898	69.034
052	CASLINO D'ERBA	324	29.398	90,7	1.420	1.130	328	903	169	11.350
053	CASNATE CON BERNATE	677	69.123	102,1	3.114	2.484	727	2.199	262	18.844
054	CASSAGO BRIANZA	756	71.331	94,4	3.281	2.626	809	2.592	248	18.036
055	CASSINA RIZZARDI	381	36.047	94,6	1.695	1.335	394	1.254	140	10.766
056	CASSINA VALSASSINA	116	9.946	85,7	488	400	116	318	20	1.635
057	CASTELLO DI BRIANZA	325	30.624	94,2	1.472	1.164	330	1.073	180	13.094
058	CASTELMARTE	227	20.160	88,8	1.011	794	229	642	60	4.331
059	CASTELNUOVO BOZZENTE	120	11.056	92,1	529	421	122	376	53	4.314
060	CASTIGLIONE D'INTELVI	128	11.374	88,9	603	465	133	351	56	4.311
061	CAVALLASCA	392	40.276	102,7	1.879	1.520	406	1.304	282	19.192
062	CAVARGNA	140	8.919	63,7	573	471	142	449	1	48

per titolo di godimento

AFFITTO					ALTRO TITOLO							Codice dei Comuni
Superficie media per abitazione	STANZE		OCCUPANTI		ABITAZIONI	Superficie m ²	Superficie media per abitazione	STANZE		OCCUPANTI		
	TOTALE	Adibite esclusiva- mente o promiscua- mente ad abitazione	Famiglie	Componenti				TOTALE	Adibite esclusiva- mente o promiscua- mente ad abitazione	Famiglie	Componenti	
70,1	1.486	1.160	422	1.238	70	5.214	74,5	276	217	72	204	001
68,5	970	764	293	842	32	2.371	74,1	112	86	33	89	002
69,7	1.912	1.519	546	1.664	95	6.641	69,9	336	264	95	241	003
73,8	1.051	811	286	840	105	8.176	77,9	405	318	105	314	004
69,4	712	521	205	607	39	3.324	85,2	167	126	40	115	005
62,8	302	241	94	268	13	878	67,5	42	32	13	34	006
69,1	1.585	1.167	470	1.364	63	5.184	82,3	253	192	63	184	007
72,5	431	329	124	337	23	2.035	88,5	92	69	23	55	008
59,4	421	315	141	398	18	1.400	77,8	62	47	21	51	009
77,9	2.172	1.673	611	1.773	148	12.802	86,5	570	442	149	388	010
61,2	288	216	78	211	13	823	63,3	48	35	13	40	011
69,7	1.259	1.036	389	1.195	79	6.233	78,9	301	242	79	231	012
63,4	1.334	1.024	407	1.184	54	3.869	71,6	198	164	54	130	013
64,3	702	549	213	591	35	2.188	62,5	117	92	35	95	014
53,5	137	99	47	122	6	311	51,8	20	15	6	14	015
69,9	578	427	167	489	47	4.086	86,9	193	148	47	136	016
78,1	1.310	1.029	366	1.050	87	6.726	77,3	310	238	87	215	017
69,4	292	237	87	263	45	2.941	65,4	151	121	45	140	018
64,7	1.276	1.004	359	1.009	119	8.435	70,9	449	366	120	309	019
68,5	1.906	1.514	563	1.522	52	3.824	73,5	208	169	53	150	020
58,0	36	28	12	34	6	441	73,5	19	14	6	13	021
77,9	586	462	169	485	72	5.248	72,9	262	200	73	199	022
68,8	1.524	1.151	460	1.280	92	6.585	71,6	338	265	96	253	023
76,7	419	327	112	324	27	2.033	75,3	103	80	27	65	024
56,9	23	14	8	25	2	96	48,0	6	4	2	6	025
62,5	708	538	209	611	32	2.119	66,2	115	94	32	90	026
72,5	1.109	902	327	998	73	5.331	73,0	247	205	73	184	027
64,3	951	702	295	909	74	5.691	76,9	278	221	74	223	028
65,4	328	252	100	285	31	2.803	90,4	123	96	31	88	029
70,5	112	90	32	98	9	870	96,7	37	30	9	27	030
70,1	1.378	1.058	414	1.189	82	6.945	84,7	349	263	88	251	031
68,1	941	764	264	752	47	3.439	73,2	181	151	47	117	032
77,1	924	761	272	816	48	3.754	78,2	184	149	49	126	033
72,1	789	581	224	688	49	3.942	80,4	186	139	50	138	034
71,6	1.503	1.179	456	1.380	120	9.911	82,6	457	357	122	363	035
69,4	1.819	1.430	540	1.580	120	9.056	75,5	445	354	121	363	036
71,1	78	65	23	61	18	1.296	72,0	64	50	18	45	037
69,4	456	364	122	352	52	3.614	69,5	191	148	53	123	038
73,8	964	763	277	796	48	3.712	77,3	178	140	50	118	039
72,8	1.781	1.508	562	1.488	22	2.196	99,8	90	81	23	46	040
74,1	16.902	13.294	4.807	14.958	612	49.877	81,5	2.372	1.838	620	1.796	041
67,5	2.132	1.648	642	1.838	112	8.130	72,6	418	320	113	293	042
67,9	1.260	1.016	378	1.110	114	9.782	85,8	472	376	114	325	043
67,7	485	393	137	378	30	2.154	71,8	122	97	30	98	044
75,3	571	470	173	495	52	3.991	76,8	173	139	52	150	045
81,2	901	709	259	756	56	5.019	89,6	226	176	59	148	046
66,6	513	417	147	461	47	3.668	78,0	179	145	47	141	047
70,8	1.237	992	374	1.274	94	7.924	84,3	373	299	95	272	048
56,4	94	73	29	80	40	3.124	78,1	161	129	40	105	049
55,8	51	33	15	42	13	751	57,8	52	38	13	30	050
76,9	3.224	2.580	909	2.763	178	14.856	83,5	682	539	180	466	051
67,2	562	436	169	453	37	2.645	71,5	136	105	38	108	052
71,9	938	716	268	752	64	5.344	83,5	264	206	67	178	053
72,7	877	681	257	761	77	5.825	75,6	293	237	79	226	054
76,9	539	426	145	462	29	2.326	80,2	110	86	29	85	055
81,8	72	59	21	62	4	300	75,0	14	11	4	12	056
72,7	654	512	182	576	33	2.986	90,5	138	110	33	97	057
72,2	243	193	60	174	36	2.735	76,0	138	98	36	94	058
81,4	202	161	54	148	17	1.224	72,0	62	49	17	44	059
77,0	214	170	59	167	25	1.776	71,0	106	86	27	72	060
68,1	979	763	287	915	41	3.551	86,6	170	132	45	124	061
48,0	3	2	1	3	2	248	124,0	16	12	2	5	062

segue TAV. 16 — Abitazioni occupate

Codice dei Comuni	COMUNI	PROPRIETÀ							ABITAZIONI	Superficie m ²
		ABITAZIONI	Superficie m ²	Superficie media per abitazione	STANZE		OCCUPANTI			
					TOTALE	Adibite esclusivamente o promiscuamente ad abitazione	Famiglie	Componenti		
063	CERANO D'INTELVI	121	10.158	84,0	564	448	125	328	22	1.551
064	CERMENATE	1.429	136.473	95,5	6.361	5.104	1.533	4.630	782	54.521
065	CERNOBBIO	1.449	134.249	92,6	6.463	5.312	1.474	4.237	1.092	75.730
066	CERNUSCO LOMBARDONE	628	62.058	98,8	2.771	2.230	644	1.912	440	32.370
067	CESANA BRIANZA	418	37.104	88,8	1.748	1.415	419	1.409	119	9.486
068	CIRIMIDO	447	41.723	93,3	1.839	1.471	450	1.304	111	7.637
069	CIVATE	597	50.213	84,1	2.416	1.967	606	1.903	313	20.886
070	CIVENNA	157	14.726	93,8	763	615	159	474	41	2.728
071	CLAINO CON OSTENO	177	12.814	72,4	724	558	177	495	32	2.162
072	COLICO	1.275	106.077	83,2	5.337	4.159	1.341	3.849	406	29.019
073	COLLE BRIANZA	267	23.244	87,1	1.136	888	270	844	63	4.876
074	COLONNO	206	12.378	60,1	804	617	210	520	29	1.381
075	COMO	14.178	1.341.312	94,6	61.400	49.444	14.457	41.439	17.130	1.226.211
076	CONSIGLIO DI RUMO	280	21.165	75,6	1.146	901	283	835	53	3.622
077	CORRIDO	188	14.807	78,8	786	636	189	515	39	2.771
078	CORTENOVA	341	28.554	83,7	1.564	1.240	341	979	55	3.397
079	COSTA MASNAGA	758	71.904	94,9	3.434	2.680	802	2.566	450	33.165
080	CRANDOLA VALSASSINA	78	5.334	68,4	299	249	84	216	9	615
081	CREMELLA	269	26.572	98,8	1.216	964	276	871	94	6.849
082	CREMENO	212	17.855	84,2	850	677	220	593	62	4.668
083	CREMIA	226	16.457	72,8	930	757	226	675	26	1.629
084	CUCCIAGO	419	39.753	94,9	1.881	1.496	443	1.390	241	16.765
085	CUSINO	94	6.433	68,4	353	269	94	254	5	307
086	DERVIO	635	52.220	82,2	2.773	2.244	654	1.771	302	20.605
087	DIZZASCO	122	8.953	73,4	509	398	122	266	21	1.052
088	DOLZAGO	353	34.036	96,4	1.560	1.221	356	1.257	183	14.004
089	DOMASO	345	32.320	93,7	1.581	1.265	349	1.003	109	7.772
090	DONGO	798	67.609	84,7	3.583	2.866	845	2.351	284	19.811
091	DORIO	110	7.364	66,9	421	311	113	297	31	1.799
092	DOSSO DEL LIRO	118	6.608	56,0	383	252	120	393	—	—
093	DREZZO	229	20.496	89,5	964	780	235	690	76	4.986
094	ELLO	116	12.117	104,5	543	426	118	368	82	6.186
095	ERBA	2.591	245.522	94,8	11.523	9.287	2.628	8.122	2.360	166.499
096	ESINO LARIO	256	19.836	77,5	1.029	783	256	714	20	1.545
097	EUPILIO	359	32.757	91,2	1.606	1.239	371	1.112	169	11.448
098	FAGGETO LARIO	274	22.066	80,5	1.168	972	275	742	51	3.657
099	FALOPPIO	661	61.712	93,4	3.001	2.461	670	2.128	215	16.114
100	FENEGRO'	575	54.202	94,3	2.520	1.997	580	1.670	126	8.907
101	FIGINO SERENZA	766	73.682	96,2	3.313	2.641	778	2.600	348	26.653
102	FINO MORNASCO	1.396	131.777	94,4	6.100	4.883	1.459	4.473	786	55.187
103	GALBIATE	1.167	112.405	96,3	5.180	4.111	1.196	3.776	856	61.106
104	GARBAGNATE MONASTERO	351	33.139	94,4	1.490	1.189	366	1.188	132	9.802
105	GARLATE	353	33.705	95,5	1.560	1.222	371	1.189	326	24.974
106	GARZENO	459	23.795	51,8	1.647	1.210	460	1.379	20	1.038
107	GERA LARIO	237	19.534	82,4	1.049	823	248	732	55	4.393
108	GERMASINO	88	5.533	62,9	312	223	88	235	2	95
109	GIRONICO	294	26.193	89,1	1.313	1.036	313	1.022	158	10.758
110	GRANDATE	520	48.970	94,2	2.306	1.835	536	1.687	286	20.280
111	GRANDOLA ED UNITI	343	28.048	81,8	1.482	1.175	344	910	62	4.613
112	GRAVEDONA	622	51.484	82,8	2.716	2.176	630	1.802	242	17.687
113	GRIANTE	160	16.219	101,4	760	626	163	448	100	6.372
114	GUANZATE	734	72.677	99,0	3.450	2.788	743	2.474	312	21.613
115	IMBERSAGO	326	34.151	104,8	1.506	1.185	335	1.055	180	12.166
116	INTROBIO	307	26.637	86,8	1.330	1.049	311	883	124	8.691
117	INTROZZO	63	4.134	65,6	253	186	65	151	6	345
118	INVERIGO	1.461	146.156	100,0	6.517	5.248	1.479	4.712	809	61.056
119	LAGLIO	227	19.183	84,5	1.019	829	227	600	97	6.994
120	LAINO	150	11.971	79,8	639	495	153	372	27	1.796
121	LAMBRUGO	373	36.172	97,0	1.654	1.366	374	1.172	202	15.248
122	LANZO D'INTELVI	402	31.693	78,8	1.757	1.410	403	997	117	8.429
123	LASNIGO	115	8.239	71,6	435	331	119	295	33	1.928
124	LECCO	8.048	747.118	92,8	33.854	27.136	8.255	23.818	9.028	632.000

per titolo di godimento

AFFITTO					ALTRO TITOLO							Codice dei Comuni
Superficie media per abitazione	STANZE		OCCUPANTI		ABITAZIONI	Superficie m ²	Superficie media per abitazione	STANZE		OCCUPANTI		
	TOTALE	Adibite esclusivamente o promiscuamente ad abitazione	Famiglie	Componenti				TOTALE	Adibite esclusivamente o promiscuamente ad abitazione	Famiglie	Componenti	
70,5	85	68	24	68	15	956	63,7	60	47	15	31	063
69,7	2.714	2.102	823	2.439	135	10.650	78,9	510	397	139	391	064
69,3	3.756	2.972	1.101	3.035	128	10.205	79,7	499	398	129	345	065
73,6	1.485	1.130	448	1.184	38	3.262	85,8	157	120	38	106	066
79,7	445	344	120	364	65	4.721	72,6	226	181	65	189	067
68,8	369	289	113	365	28	2.217	79,2	98	76	28	65	068
66,7	1.023	795	317	935	58	4.349	75,0	210	168	58	169	069
66,5	147	109	41	111	44	3.318	75,4	180	142	44	118	070
67,6	117	87	32	98	9	675	75,0	35	29	9	20	071
71,5	1.471	1.133	423	1.154	148	10.937	73,9	556	425	152	417	072
77,4	251	192	66	195	22	1.761	80,0	89	67	22	56	073
47,6	93	71	30	84	19	1.355	71,3	77	61	19	59	074
71,6	60.157	47.428	17.396	47.146	1.392	106.937	76,8	5.216	4.076	1.418	3.763	075
68,3	194	156	53	148	50	3.664	73,3	185	141	50	153	076
71,1	142	113	40	124	8	555	69,4	30	25	8	19	077
61,8	195	146	55	186	17	1.334	78,5	68	53	17	50	078
73,7	1.625	1.221	466	1.345	86	6.150	71,5	321	245	90	244	079
68,3	32	26	9	22	3	195	65,0	12	9	3	12	080
72,9	327	258	96	285	24	1.962	81,8	93	71	24	73	081
75,3	218	174	63	161	14	981	70,1	52	39	14	55	082
62,7	86	66	26	78	25	1.720	68,8	96	75	25	70	083
69,6	836	645	251	721	55	4.129	75,1	199	148	59	157	084
61,4	18	15	5	12	2	92	46,0	7	5	2	8	085
68,2	1.071	851	307	835	73	5.342	73,2	268	211	77	211	086
50,1	64	49	21	53	7	405	57,9	25	19	7	12	087
76,5	693	536	187	552	27	2.229	82,6	109	83	30	72	088
71,3	373	289	110	286	48	3.591	74,8	176	138	48	139	089
69,8	1.069	820	294	847	86	6.173	71,8	344	268	89	259	090
58,0	96	75	31	80	3	222	74,0	12	9	3	8	091
—	—	—	—	—	1	60	60,0	4	3	1	2	092
65,6	275	217	76	208	13	835	64,2	42	36	13	42	093
75,4	289	215	83	261	20	1.848	92,4	88	70	20	47	094
70,6	8.054	6.333	2.389	6.882	323	26.876	83,2	1.279	1.012	330	920	095
77,3	78	58	20	54	17	1.290	75,9	64	50	17	41	096
67,7	592	443	171	513	61	4.064	66,6	212	158	61	172	097
71,7	189	156	51	151	36	2.942	81,7	152	126	36	107	098
74,9	802	664	217	702	85	6.864	80,8	348	279	87	244	099
70,7	462	350	127	406	46	3.610	78,5	164	124	47	131	100
76,6	1.225	1.004	358	1.190	92	7.521	81,8	346	275	92	272	101
70,2	2.634	2.125	804	2.419	234	17.889	76,4	874	679	238	688	102
71,4	3.006	2.291	873	2.627	127	10.259	80,8	476	370	128	345	103
74,3	460	361	136	385	37	2.710	73,2	130	101	37	100	104
76,6	1.226	935	343	975	33	2.570	77,9	129	104	35	99	105
51,9	65	45	20	72	9	582	64,7	31	24	9	26	106
79,9	210	163	57	161	12	991	82,6	57	46	14	46	107
47,5	6	4	2	3	10	660	66,0	35	25	10	29	108
68,1	560	437	160	486	31	2.617	84,4	128	102	31	83	109
70,9	981	756	289	870	61	4.434	72,7	211	164	63	162	110
74,4	244	195	63	164	25	1.843	73,7	95	75	25	69	111
73,1	921	735	245	675	75	5.254	70,1	277	219	76	204	112
63,7	329	247	104	254	26	1.943	74,7	100	81	28	63	113
69,3	1.133	891	314	955	114	10.161	89,1	465	365	116	328	114
67,6	585	451	183	453	41	3.636	88,7	162	117	42	103	115
70,1	444	347	124	392	26	1.964	75,5	106	81	26	87	116
57,5	19	14	6	16	1	38	38,0	3	2	1	3	117
75,5	2.855	2.231	817	2.363	165	12.942	78,4	601	474	166	421	118
72,1	349	275	97	287	24	1.359	56,6	79	66	24	60	119
66,5	100	78	27	78	18	1.442	80,1	71	56	19	48	120
75,5	720	569	202	551	45	3.819	84,9	170	137	45	124	121
72,0	460	361	118	343	36	2.588	71,9	150	122	36	91	122
58,4	106	80	34	91	3	162	54,0	9	7	3	10	123
70,0	30.693	23.909	9.242	25.152	665	50.667	76,2	2.383	1.873	678	1.685	124

segue TAV. 16 — Abitazioni occupate

Codice dei Comuni	COMUNI	PROPRIETÀ							ABITAZIONI	Superficie m ²
		ABITAZIONI	Superficie m ²	Superficie media per abitazione	STANZE		OCCUPANTI			
					TOTALE	Adibite esclusivamente o promiscuamente ad abitazione	Famiglie	Componenti		
125	LENNO	370	33.321	90,1	1.700	1.348	374	1.012	148	11.485
126	LEZZENO	560	44.353	79,2	2.276	1.956	564	1.604	91	5.588
127	LIERNA	390	34.748	89,1	1.721	1.378	401	1.060	149	10.626
128	LIMIDO COMASCO	396	41.562	105,0	1.758	1.417	421	1.270	120	9.796
129	LIPOMO	953	89.827	94,3	4.133	3.287	976	3.088	620	45.056
130	LIVO	85	5.955	70,1	255	169	85	224	2	190
131	LOCATE VARESIINO	682	60.945	89,4	2.805	2.238	708	2.088	264	18.037
132	LOMAGNA	739	65.774	89,0	2.935	2.314	803	2.353	306	20.939
133	LOMAZZO	1.491	141.468	94,9	6.663	5.338	1.519	4.727	700	49.506
134	LONGONE AL SEGRINO	217	22.563	104,0	1.026	796	217	678	146	9.915
135	LUISAGO	379	33.388	88,1	1.630	1.281	387	1.177	200	13.917
136	LURAGO D'ERBA	715	68.424	95,7	3.129	2.497	743	2.203	576	43.330
137	LURAGO MARINONE	363	35.564	98,0	1.597	1.290	375	1.162	125	9.143
138	LURATE CACCIVIO	1.829	178.034	97,3	8.286	6.632	1.880	5.902	975	68.643
139	MAGREGLIO	85	6.438	75,7	344	279	85	198	25	1.875
140	MALGRATE	637	61.253	96,2	2.700	2.152	662	1.979	605	44.852
141	MANDELLO DEL LARIO	1.989	176.629	88,8	8.730	7.039	2.009	5.844	1.175	83.016
142	MARGNO	97	6.948	71,6	383	301	97	243	24	2.118
143	MARIANO COMENSE	3.492	332.693	95,3	14.722	11.892	3.569	11.822	1.784	128.505
144	MASLIANICO	614	53.888	87,8	2.585	2.072	628	1.861	585	38.110
145	MENAGGIO	601	58.268	97,0	2.945	2.392	605	1.627	420	30.430
146	MERATE	2.612	267.568	102,4	11.749	9.419	2.650	8.314	1.541	120.037
147	MERONE	509	50.070	98,4	2.263	1.830	521	1.671	369	26.929
148	MEZZEGRA	229	20.314	88,7	988	800	231	616	113	7.259
149	MISSAGLIA	1.297	123.111	94,9	5.601	4.403	1.312	4.207	707	50.802
150	MOGGIO	105	7.470	71,1	388	311	105	310	24	1.630
151	MOLTENO	481	44.948	93,4	2.170	1.735	510	1.706	245	18.093
152	MOLTRASIO	420	35.551	84,6	1.846	1.502	431	1.143	247	17.928
153	MONGUZZO	252	23.323	92,6	1.159	914	253	827	115	7.944
154	MONTANO LUCINO	619	58.949	95,2	2.774	2.249	631	2.068	410	29.822
155	MONTEMEZZO	85	6.145	72,3	322	241	85	276	4	305
247	MONTEVECCHIA	413	43.897	106,3	1.947	1.559	416	1.388	142	10.547
156	MONTICELLO BRIANZA	717	73.326	102,3	3.245	2.560	736	2.318	441	33.532
157	MONTORFANO	433	44.843	103,6	1.984	1.591	442	1.418	174	12.690
158	MORTERONE	11	728	66,2	42	35	11	32	3	187
159	MOZZATE	1.063	104.529	98,3	4.620	3.791	1.140	3.303	570	40.247
160	MUSSO	273	20.599	75,5	1.152	916	284	804	45	2.756
161	NESSO	406	29.864	73,6	1.735	1.363	407	996	93	5.956
162	NIBIONNO	673	55.899	83,1	2.659	2.117	685	2.188	193	12.876
163	NOVEDRATE	374	36.131	96,6	1.589	1.296	414	1.358	208	14.485
164	OGGIONO	1.279	125.438	98,1	5.753	4.597	1.301	4.165	959	71.258
165	OLGIATE COMASCO	1.856	173.584	93,5	8.107	6.590	1.893	5.764	1.061	76.660
166	OLGIATE MOLGORA	930	84.711	91,1	4.032	3.180	951	2.963	533	37.918
167	OLGINATE	1.162	106.520	91,7	4.873	3.907	1.175	3.703	880	61.199
168	OLIVETO LARIO	289	23.393	80,9	1.217	992	290	736	61	3.767
169	OLTRONA DI SAN MAMETTE	348	32.908	94,6	1.512	1.181	359	1.100	120	8.243
170	ORSENIGO	373	35.790	96,0	1.553	1.297	379	1.248	154	11.510
171	OSNAGO	729	68.267	93,6	3.072	2.452	737	2.235	526	36.673
172	OSSUCCIO	271	20.473	75,5	1.104	852	275	687	59	3.950
173	PADERNO D'ADDA	543	49.875	91,9	2.225	1.816	572	1.658	287	20.364
174	PAGNONA	152	9.945	65,4	635	509	152	481	10	504
175	PARE'	239	23.689	99,1	1.166	910	239	759	133	9.568
176	PARLASCO	50	2.900	58,0	191	149	54	132	3	168
177	PASTURO	409	28.807	70,4	1.572	1.191	409	1.137	73	4.390
178	PEGLIO	52	3.950	76,0	201	138	62	153	3	190
179	PELLIO INTELVI	198	17.990	90,9	1.000	789	199	511	54	4.140
180	PEREGO	209	20.935	100,2	906	747	210	734	124	9.338
181	PERLEDO	252	19.677	78,1	1.046	850	260	656	61	4.679
182	PESCATO	323	31.251	96,8	1.415	1.132	325	1.001	238	17.251
183	PIANELLO DEL LARIO	312	23.789	76,2	1.378	1.100	317	869	24	1.579
184	PIGRA	145	10.121	69,8	655	497	145	364	7	515
185	PLESIO	275	21.261	77,3	1.195	1.002	279	718	23	1.664

per titolo di godimento

AFFITTO					ALTRO TITOLO							Codice dei Comuni
Superficie media per abitazione	STANZE		OCCUPANTI		ABITAZIONI	Superficie m ²	Superficie media per abitazione	STANZE		OCCUPANTI		
	TOTALE	Adibite esclusiva- mente o promiscua- mente ad abitazione	Famiglie	Componenti				TOTALE	Adibite esclusiva- mente o promiscua- mente ad abitazione	Famiglie	Componenti	
77,6	601	471	149	421	47	3.728	79,3	193	144	49	131	125
61,4	289	233	93	252	39	3.333	85,5	159	134	41	121	126
71,3	515	405	152	394	27	2.323	86,0	110	90	28	81	127
81,6	453	353	122	379	55	4.808	87,4	220	170	56	162	128
72,7	2.113	1.656	635	1.871	87	6.877	79,0	311	247	87	224	129
95,0	9	5	2	7	1	180	180,0	6	6	1	2	130
68,3	877	686	270	824	110	8.355	76,0	395	314	112	299	131
68,4	997	742	325	910	45	3.665	81,4	172	134	46	120	132
70,7	2.443	1.921	702	2.104	136	11.330	83,3	542	436	138	384	133
67,9	522	378	146	393	30	2.192	73,1	111	83	30	84	134
69,6	690	541	206	607	45	3.817	84,8	185	146	48	136	135
75,2	2.044	1.641	599	1.866	72	5.933	82,4	267	212	74	190	136
73,1	434	343	126	399	32	2.896	90,5	141	108	32	101	137
70,4	3.337	2.644	998	2.924	190	15.087	79,4	745	582	192	533	138
75,0	98	78	26	86	12	801	66,8	45	34	12	28	139
74,1	2.092	1.602	620	1.797	50	4.002	80,0	191	150	53	133	140
70,7	4.152	3.305	1.177	3.407	196	15.553	79,4	800	635	199	537	141
88,3	107	78	24	79	17	1.032	60,7	62	46	17	40	142
72,0	5.948	4.771	1.808	5.694	308	23.966	77,8	1.094	868	314	859	143
65,1	1.928	1.480	599	1.669	70	5.504	78,6	269	214	76	172	144
72,5	1.610	1.274	420	1.155	63	5.204	82,6	266	214	64	178	145
77,9	5.569	4.405	1.559	4.498	248	22.680	91,5	984	772	251	645	146
73,0	1.279	1.032	373	1.143	72	6.197	86,1	288	231	72	202	147
64,2	378	301	115	304	27	1.870	69,3	93	74	27	59	148
71,9	2.441	1.873	711	2.068	81	6.666	82,3	330	255	82	237	149
67,9	78	64	24	71	10	665	66,5	36	30	10	25	150
73,8	875	687	255	773	47	3.602	76,6	174	135	47	132	151
72,6	964	775	254	685	52	3.546	68,2	196	158	52	156	152
69,1	434	330	116	307	43	3.058	71,1	162	129	44	105	153
72,7	1.423	1.118	416	1.263	53	4.344	82,0	209	161	53	161	154
76,3	14	10	4	13	4	350	87,5	19	13	4	13	155
74,3	519	390	143	402	22	2.118	96,3	98	72	22	60	247
76,0	1.563	1.236	458	1.295	81	6.628	81,8	308	240	83	222	156
72,9	587	464	174	529	50	4.357	87,1	196	158	51	132	157
62,3	12	8	3	5	—	—	—	—	—	—	—	158
70,6	1.911	1.492	584	1.586	132	11.457	86,8	511	414	144	380	159
61,2	159	121	45	125	26	1.865	71,7	106	84	26	70	160
64,0	341	263	93	262	39	3.011	77,2	160	124	39	106	161
66,7	625	480	194	609	55	4.594	83,5	214	164	56	160	162
69,6	692	540	214	635	62	4.886	78,8	229	187	64	183	163
74,3	3.375	2.659	975	2.829	98	8.561	87,4	386	301	100	290	164
72,3	3.675	2.920	1.066	3.228	173	14.070	81,3	691	560	177	518	165
71,1	1.860	1.445	538	1.493	86	7.011	81,5	334	254	87	240	166
69,5	2.975	2.248	887	2.570	96	7.905	82,3	364	286	97	263	167
61,8	196	166	61	144	31	2.231	72,0	121	101	31	81	168
68,7	404	312	124	354	44	3.649	82,9	182	144	45	164	169
74,7	527	437	156	447	44	3.399	77,3	160	132	45	123	170
69,7	1.712	1.355	533	1.379	57	4.912	86,2	226	180	58	150	171
66,9	225	171	60	165	26	2.085	80,2	108	85	26	73	172
71,0	943	748	296	799	37	2.969	80,2	145	116	38	101	173
50,4	33	25	10	28	11	594	54,0	41	31	11	40	174
71,9	494	377	133	398	40	3.367	84,2	177	139	40	108	175
56,0	7	6	3	11	2	140	70,0	8	6	2	3	176
60,1	248	186	73	231	24	1.602	66,8	87	65	24	58	177
63,3	11	8	4	14	9	662	73,6	37	29	13	40	178
76,7	235	174	54	157	16	1.213	75,8	60	44	16	46	179
75,3	433	354	124	386	14	1.229	87,8	51	41	14	34	180
76,7	224	176	61	164	13	1.083	83,3	52	42	13	29	181
72,5	804	630	241	694	27	2.201	81,5	104	81	30	71	182
65,8	97	73	24	69	30	1.960	65,3	112	89	30	89	183
73,6	32	22	7	15	10	802	80,2	44	33	10	26	184
72,3	89	75	23	60	18	1.472	81,8	73	63	19	47	185

segue TAV. 16 — Abitazioni occupate

Codice dei Comuni	COMUNI	PROPRIETÀ							ABITAZIONI	Superficie m ²
		ABITAZIONI	Superficie m ²	Superficie media per abitazione	STANZE		OCCUPANTI			
					TOTALE	Adibite esclusiva- mente o promiscua- mente ad abitazione	Famiglie	Componenti		
186	POGNANA LARIO	215	16.211	75,4	838	655	222	604	71	4.485
187	PONNA	110	8.564	77,9	476	377	111	283	12	780
188	PONTE LAMBRO	639	53.683	84,0	2.531	2.057	653	1.952	467	30.616
189	PORLEZZA	756	63.585	84,1	3.248	2.669	763	2.214	423	29.034
190	PREMANA	511	43.940	86,0	2.410	1.949	511	1.927	54	3.835
191	PRIMALUNA	444	33.008	74,3	1.914	1.486	451	1.254	69	3.996
192	PROSERPIO	147	14.720	100,1	683	560	148	437	58	3.994
193	PUSIANO	204	17.062	83,6	848	684	205	642	98	6.274
194	RAMPONIO VERNA	133	10.056	75,6	573	473	143	335	9	628
195	REZZAGO	87	6.135	70,5	296	227	87	202	29	1.991
196	ROBBIATE	959	92.160	96,1	4.198	3.295	993	2.996	350	28.516
197	RODERO	197	18.129	92,0	912	726	203	614	82	5.441
198	ROGENO	439	39.641	90,3	1.898	1.460	459	1.382	250	16.011
199	RONAGO	255	23.957	93,9	1.198	936	257	811	112	7.904
200	ROVAGNATE	398	36.536	91,8	1.727	1.392	403	1.295	198	14.765
201	ROVELLASCA	1.024	98.430	96,1	4.593	3.766	1.038	3.042	725	48.409
202	ROVELLO PORRO	1.184	113.853	96,2	5.145	4.127	1.202	3.590	480	36.688
203	SALA COMACINA	141	11.146	79,0	602	478	159	391	32	2.441
204	SAN BARTOLOMEO VAL CAVARGNA	386	31.901	82,6	1.884	1.520	404	1.177	15	1.135
205	SAN FEDELE INTELVI	309	25.186	81,5	1.339	1.073	310	837	141	9.301
206	SAN FERMO DELLA BATTAGLIA	680	69.009	101,5	3.158	2.569	700	2.207	341	25.575
207	SAN NAZZARO VAL CAVARGNA	175	12.002	68,6	655	474	175	505	7	440
208	SANT'ABBONDIO	235	15.931	67,8	912	693	235	585	68	4.922
209	SANTA MARIA HOE'	302	29.851	98,8	1.371	1.087	304	1.030	160	11.976
210	SANTA MARIA REZZONICO	403	29.890	74,2	1.666	1.318	410	1.027	52	3.846
211	SCHIGNANO	319	22.562	70,7	1.410	1.096	324	785	40	2.320
212	SENNA COMASCO	271	25.860	95,4	1.195	938	275	964	111	8.836
213	SIRONE	381	35.576	93,4	1.682	1.312	381	1.253	215	15.991
214	SIRTORI	353	36.183	102,5	1.646	1.313	354	1.168	196	14.929
215	SOLBIATE	418	38.681	92,5	1.831	1.448	430	1.265	159	11.933
216	SORICO	322	25.717	79,9	1.248	896	324	1.019	37	2.453
217	SORMANO	175	12.583	71,9	724	573	176	447	39	2.655
218	STAZZONA	170	12.282	72,2	760	589	170	562	15	740
219	SUEGLIO	91	6.292	69,1	360	271	91	221	4	229
220	SUELLO	263	22.453	85,4	1.061	834	270	915	92	6.269
221	TACENO	102	7.961	78,0	422	329	104	292	25	1.538
222	TAVERNERIO	934	87.101	93,3	4.074	3.261	964	2.950	579	40.085
223	TORNO	184	17.801	96,7	904	711	186	528	158	11.392
224	TREMENICO	120	9.091	75,8	528	398	120	323	4	450
225	TREMEZZO	319	26.549	83,2	1.391	1.113	319	842	118	8.516
226	TREZZONE	62	3.599	58,0	224	161	62	179	—	—
227	TURATE	1.474	137.726	93,4	6.191	4.991	1.488	4.373	749	54.220
228	UGGIATE-TREVANO	631	59.168	93,8	2.918	2.249	646	2.004	330	24.197
229	VALBRONA	509	37.618	73,9	1.957	1.586	520	1.461	183	10.999
230	VALGREGHENTINO	617	54.748	88,7	2.573	1.992	622	1.946	157	10.807
231	VALMADRERA	1.819	166.687	91,6	7.723	6.188	1.842	5.912	1.164	81.048
232	VALMOREA	451	41.614	92,3	2.119	1.689	453	1.414	182	12.085
233	VAL REZZO	76	4.430	58,3	281	204	77	249	2	95
234	VALSOLDA	495	44.127	89,1	2.230	1.828	510	1.287	221	14.556
235	VARENNA	174	14.720	84,6	752	612	176	415	124	9.556
236	VELESO	114	7.913	69,4	490	363	114	247	9	500
237	VENDROGNO	113	7.737	68,5	541	386	115	260	11	527
238	VENIANO	404	39.463	97,7	1.766	1.403	418	1.350	106	8.047
239	VERCANA	190	12.853	67,6	764	586	196	589	12	797
240	VERDERIO INFERIORE	378	34.001	89,9	1.500	1.131	381	1.151	70	5.629
241	VERDERIO SUPERIORE	344	31.151	90,6	1.413	1.088	344	1.013	84	6.398
242	VERTEMATE CON MINOPRIO	653	61.550	94,3	2.857	2.258	681	2.046	199	14.992
243	VESTRENO	93	6.350	68,3	376	290	98	256	10	695
244	VIGANO'	270	25.663	95,0	1.136	940	278	828	126	9.208
245	VILLA GUARDIA	1.192	114.094	95,7	5.358	4.281	1.229	3.744	606	43.190
246	ZELBIO	84	6.864	81,7	389	304	84	178	8	295
	TOTALE PROVINCIA	149.543	13.766.744	92,1	650.701	520.531	153.024	461.451	90.282	6.439.737

per titolo di godimento

AFFITTO					ALTRO TITOLO							Codice dei Comuni
Superficie media per abitazione	STANZE		OCCUPANTI		ABITAZIONI	Superficie m ²	Superficie media per abitazione	STANZE		OCCUPANTI		
	TOTALE	Adibite esclusiva- mente o promiscua- mente ad abitazione	Famiglie	Componenti				TOTALE	Adibite esclusiva- mente o promiscua- mente ad abitazione	Famiglie	Componenti	
63,2	233	179	72	197	19	1.383	72,8	72	58	19	51	186
65,0	38	30	12	35	3	287	95,7	16	14	3	9	187
65,6	1.467	1.193	473	1.296	75	5.528	73,7	263	212	77	181	188
68,6	1.488	1.183	430	1.285	51	3.948	77,4	195	153	53	145	189
71,0	209	172	54	162	19	1.258	66,2	74	59	19	54	190
57,9	244	185	71	256	52	3.148	60,5	186	140	53	160	191
68,9	203	149	58	172	33	2.271	68,8	115	89	33	82	192
64,0	335	260	98	286	43	2.835	65,9	156	123	43	124	193
69,8	37	30	9	24	8	562	70,3	25	20	8	27	194
68,7	93	77	29	76	2	225	112,5	12	10	2	6	195
81,5	1.275	999	357	1.029	76	5.988	78,8	284	218	76	186	196
66,4	283	223	83	253	27	1.842	68,2	99	77	27	73	197
64,0	819	608	258	678	55	4.267	77,6	200	156	55	142	198
70,6	410	307	113	338	45	3.717	82,6	180	137	45	130	199
74,6	689	561	200	595	32	2.896	90,5	135	111	34	109	200
66,8	2.391	1.904	733	2.050	107	8.883	83,0	430	355	108	295	201
76,4	1.690	1.345	487	1.496	131	11.389	86,9	505	408	131	371	202
76,3	120	93	35	107	27	1.829	67,7	104	81	34	85	203
75,7	63	48	16	44	3	305	101,7	20	17	3	8	204
66,0	516	402	141	418	30	2.004	66,8	104	84	31	92	205
75,0	1.250	986	354	1.063	76	6.242	82,1	291	227	78	200	206
62,9	21	14	7	18	4	182	45,5	11	7	5	20	207
72,4	264	206	68	219	12	995	82,9	48	37	12	29	208
74,9	582	455	161	460	21	1.916	91,2	91	72	21	73	209
74,0	201	155	53	161	13	1.027	79,0	55	43	13	36	210
58,0	146	113	40	114	14	1.000	71,4	59	47	14	27	211
79,6	428	325	111	359	24	1.725	71,9	78	59	24	67	212
74,4	763	566	215	625	36	2.979	82,8	140	110	36	103	213
76,2	693	549	200	569	57	4.680	82,1	214	171	57	146	214
75,1	590	450	163	486	32	2.551	79,7	115	92	33	79	215
66,3	119	87	37	91	29	2.125	73,3	105	74	30	95	216
68,1	143	110	39	108	10	533	53,3	30	22	10	26	217
49,3	47	36	15	36	11	790	71,8	41	27	11	33	218
57,3	15	11	4	10	1	180	180,0	12	4	1	1	219
68,1	300	230	95	305	34	2.543	74,8	124	99	34	104	220
61,5	86	66	25	72	19	1.056	55,6	54	41	19	45	221
69,2	1.978	1.536	593	1.729	113	9.108	80,6	439	347	120	331	222
72,1	559	428	160	459	24	1.748	72,8	97	76	24	72	223
112,5	22	15	4	15	8	544	68,0	30	22	8	22	224
72,2	435	339	118	337	33	2.269	68,8	133	106	33	101	225
—	—	—	—	—	—	—	—	—	—	—	—	226
72,4	2.563	1.971	752	2.297	153	12.935	84,5	591	493	155	398	227
73,3	1.238	902	333	991	75	5.946	79,3	305	229	76	214	228
60,1	572	447	185	481	51	3.080	60,4	163	124	52	109	229
68,8	536	408	158	460	51	3.687	72,3	183	136	51	132	230
69,6	3.839	3.028	1.176	3.539	175	13.168	75,2	634	498	178	516	231
66,4	647	497	182	527	67	4.970	74,2	259	206	67	190	232
47,5	7	5	2	7	—	—	—	—	—	—	—	233
65,9	795	644	226	643	44	3.516	79,9	175	141	44	108	234
77,1	451	371	127	340	17	1.041	61,2	54	44	17	37	235
55,6	33	22	9	27	4	228	57,0	13	12	4	10	236
47,9	31	19	11	26	14	585	41,8	43	28	14	37	237
75,9	382	299	108	357	51	3.998	78,4	190	147	52	122	238
66,4	40	29	12	34	18	1.150	63,9	67	54	18	53	239
80,4	254	187	70	206	36	3.001	83,4	138	102	36	100	240
76,2	289	219	84	233	22	1.717	78,0	77	57	22	56	241
75,3	717	554	205	641	115	7.896	68,7	387	304	118	319	242
69,5	38	28	10	30	6	456	76,0	23	17	6	19	243
73,1	428	343	129	350	25	2.074	83,0	90	74	25	70	244
71,3	2.136	1.651	622	1.812	138	11.058	80,1	528	412	141	390	245
36,9	19	15	8	11	9	530	58,9	30	23	9	20	246
71,3	314.412	246.445	91.806	263.289	15.143	1.186.697	78,4	57.643	45.297	15.417	41.962	

TAV. 17 - Abitazioni occupate

Codice dei Comuni	COMUNI	EPOCA DI						
		Prima del 1919		1919 - 1945		1946 - 1960		1961
		Abitazioni	Stanze	Abitazioni	Stanze	Abitazioni	Stanze	Abitazioni
001	ABBADIA LARIANA	229	834	44	214	121	501	246
002	AIRUNO	163	584	58	232	114	469	280
003	ALBAVILLA	434	1.548	156	599	174	678	424
004	ALBESE CON CASSANO	346	1.302	115	461	131	532	359
005	ALBIOLO	187	742	67	294	60	246	147
006	ALSERIO	88	312	14	47	18	73	89
007	ALZATE BRIANZA	287	988	49	194	113	447	303
008	ANNONE DI BRIANZA	130	516	9	34	46	177	145
009	ANZANO DEL PARCO	132	465	24	93	58	231	96
010	APPIANO GENTILE	461	1.653	137	551	243	1.018	653
011	ARREGNO	104	420	34	144	9	40	31
012	AROSIO	149	481	134	519	198	750	418
013	ASSO	340	1.120	109	432	98	385	218
014	BALLABIO	109	434	69	286	61	272	187
015	BARNI	55	179	16	57	39	138	31
016	BARZAGO	163	595	33	114	69	303	206
017	BARZANO'	280	1.031	104	413	163	718	356
018	BARZIO	75	242	53	172	104	366	141
019	BELLAGIO	534	1.993	139	618	121	499	198
020	BELLANO	465	1.639	123	510	167	624	250
021	BENE LARIO	69	227	9	37	4	12	9
022	BEREGAZZO CON FIGLIARO	74	266	100	383	97	383	163
023	BINAGO	342	1.202	96	358	158	652	317
024	BIZZARONE	77	276	26	107	46	208	111
025	BLESSAGNO	63	240	5	23	4	19	6
026	BLEVIO	310	1.265	48	193	28	97	58
027	BOSISIO PARINI	226	759	52	210	57	240	248
028	BREGNANO	334	1.143	129	497	163	655	278
029	BRENNA	96	350	16	67	101	438	100
030	BRIENNO	89	340	9	36	14	52	16
031	BRIVIO	325	1.190	84	336	145	598	288
032	BRUNATE	250	997	104	424	96	388	108
033	BULCIAGO	129	477	43	159	104	414	313
034	BULGAROGRASSO	146	523	73	270	143	627	192
035	CABIATE	298	1.025	225	793	474	1.967	475
036	CADORAGO	436	1.602	201	742	243	952	519
037	CAGLIO	54	172	34	122	25	90	39
038	CAGNO	116	421	46	197	30	127	90
039	CALCO	192	747	81	325	177	693	275
040	CAMPIONE D'ITALIA	120	404	58	215	224	830	288
041	CANTU'	1.477	5.337	1.304	4.828	2.400	9.613	3.202
042	CANZO	341	1.172	150	621	216	849	382
043	CAPIAGO INTIMIANO	249	931	149	506	145	619	441
044	CARATE URIO	218	819	73	314	23	99	57
045	CARBONATE	68	234	80	289	92	395	237
046	CARIMATE	144	481	58	223	129	521	308
047	CARLAZZO	257	950	55	222	58	221	156
048	CARUGO	216	697	162	625	303	1.293	420
049	CASARGO	106	431	34	146	38	147	89
050	CASASCO D'INTELVI	117	463	6	26	8	39	26
051	CASATENOVO	527	1.846	114	408	714	2.809	904
052	CASLINO D'ERBA	146	524	67	258	59	226	141
053	CASNATE CON BERNATE	191	735	63	230	119	493	219
054	CASSAGO BRIANZA	148	488	65	225	149	625	328
055	CASSINA RIZZARDI	96	358	51	187	64	297	171
056	CASSINA VALSASSINA	15	62	10	56	17	67	45
057	CASTELLO DI BRIANZA	136	486	18	75	41	181	122
058	CASTELMARTE	64	240	17	66	30	131	85
059	CASTELNUOVO BOZZENTE	55	230	29	104	20	78	37
060	CASTIGLIONE D'INTELVI	85	379	12	51	15	46	62
061	CAVALLASCA	95	348	34	126	73	292	330
062	CAVARGNA	60	229	20	74	22	102	25

per epoca di costruzione

COSTRUZIONE									Codice dei Comuni
- 1971	1972 - 1975		1976 - 1980		dopo il 1980		TOTALE		
Stanze	Abitazioni	Stanze	Abitazioni	Stanze	Abitazioni	Stanze	Abitazioni	Stanze	
1.086	223	903	148	574	9	35	1.020	4.147	001
1.124	129	537	66	279	3	10	813	3.235	002
1.714	157	706	252	1.112	48	208	1.645	6.565	003
1.542	196	867	77	368	5	21	1.229	5.093	004
706	80	408	36	173	4	20	581	2.589	005
332	21	90	34	122	1	6	265	982	006
1.362	198	868	133	547	11	52	1.094	4.458	007
592	57	237	79	369	4	16	470	1.941	008
412	53	215	30	112	3	7	396	1.535	009
2.871	338	1.510	157	769	25	120	2.014	8.492	010
135	39	176	34	149	3	13	254	1.077	011
1.629	104	422	124	529	10	41	1.137	4.371	012
882	97	396	88	343	6	28	956	3.586	013
751	142	553	95	362	10	39	673	2.697	014
116	8	38	8	30	—	—	157	558	015
839	52	230	68	312	10	29	601	2.422	016
1.529	233	1.040	157	664	17	67	1.310	5.462	017
534	34	118	30	107	7	30	444	1.569	018
860	91	404	51	209	8	26	1.142	4.609	019
1.002	120	453	146	571	10	39	1.281	4.838	020
33	11	45	8	37	—	—	110	391	021
719	152	654	85	348	4	22	675	2.775	022
1.347	99	400	88	374	12	47	1.112	4.380	023
501	60	302	59	258	4	18	383	1.670	024
25	8	41	3	12	2	8	91	368	025
219	20	79	27	130	4	23	495	2.006	026
1.034	158	647	102	426	7	26	850	3.342	027
1.179	145	612	123	534	10	45	1.182	4.665	028
430	100	439	38	160	5	21	456	1.905	029
77	3	11	11	43	—	—	142	559	030
1.240	158	679	172	713	8	28	1.180	4.784	031
460	58	220	15	52	—	—	631	2.541	032
1.213	61	263	90	371	2	6	742	2.903	033
823	106	482	67	306	6	31	733	3.062	034
2.110	191	809	170	763	23	105	1.856	7.572	035
2.166	184	827	124	534	24	107	1.731	6.930	036
138	7	27	9	31	2	8	170	588	037
413	106	461	92	408	5	26	485	2.053	038
1.153	69	289	122	567	23	104	939	3.878	039
1.055	55	187	41	140	5	32	791	2.863	040
13.471	1.876	8.008	984	4.166	46	212	11.289	45.635	041
1.457	219	855	136	572	14	58	1.458	5.584	042
2.026	181	889	111	482	23	109	1.299	5.562	043
229	31	144	32	128	3	13	437	1.746	044
955	123	524	51	234	6	34	657	2.665	045
1.652	137	656	156	734	12	50	944	4.317	046
637	134	596	95	430	7	30	762	3.086	047
1.832	106	461	162	720	7	34	1.376	5.662	048
369	35	132	22	94	—	—	324	1.319	049
117	10	37	8	36	2	7	177	725	050
3.991	598	2.814	301	1.402	22	96	3.180	13.366	051
610	52	224	58	247	7	29	530	2.118	052
990	177	810	217	963	17	95	1.003	4.316	053
1.420	192	844	183	778	16	71	1.081	4.451	054
733	112	498	54	261	2	10	550	2.344	055
179	35	142	18	68	—	—	140	574	056
543	121	590	98	382	2	7	538	2.264	057
359	60	292	58	259	9	45	323	1.392	058
176	27	110	22	95	—	—	190	793	059
292	20	88	14	63	1	4	209	923	060
1.437	113	505	63	292	7	28	715	3.028	061
104	9	46	7	37	—	—	143	592	062

segue TAV. 17 — Abitazioni occupate

Codice dei Comuni	COMUNI	EPOCA DI						
		Prima del 1919		1919 - 1945		1946 - 1960		1961
		Abitazioni	Stanze	Abitazioni	Stanze	Abitazioni	Stanze	Abitazioni
063	CERANO D'INTELVI	93	404	6	27	4	21	27
064	CERMENATE	494	1.765	168	687	425	1.699	727
065	CERNOBBIO	1.036	3.907	384	1.613	291	1.139	735
066	CERNUSCO LOMBARDONE	221	806	77	295	167	643	314
067	CESANA BRIANZA	93	339	19	62	52	215	219
068	CIRIMIDO	128	434	101	354	83	349	114
069	CIVATE	208	712	53	185	153	571	343
070	CIVENNA	57	237	32	146	27	120	76
071	CLAINO CON OSTENO	115	433	11	30	17	73	35
072	COLICO	359	1.254	135	517	261	1.062	535
073	COLLE BRIANZA	127	518	14	62	15	48	88
074	COLONNO	79	294	79	303	37	140	27
075	COMO	7.537	25.926	4.502	16.789	6.899	27.420	9.538
076	CONSIGLIO DI RUMO	127	454	19	72	61	256	95
077	CORRIDO	94	356	28	105	27	118	36
078	CORTENOVA	118	489	23	96	48	210	123
079	COSTA MASNAGA	259	989	74	317	211	879	370
080	CRANDOLA VALSASSINA	36	133	7	23	9	31	24
081	CREMELLA	95	369	31	115	66	273	102
082	CREMENO	33	130	28	110	55	212	98
083	CREMIA	130	480	20	85	37	172	63
084	CUCCIAGO	129	422	59	242	95	384	213
085	CUSINO	25	75	21	75	16	54	29
086	DERVIO	251	964	86	325	151	609	310
087	DIZZASCO	91	360	8	37	9	31	27
088	DOLZAGO	103	375	30	144	81	337	170
089	DOMASO	161	640	24	96	28	124	171
090	DONGO	280	1.125	113	466	284	1.167	320
091	DORIO	72	263	4	11	14	47	29
092	DOSSO DEL LIRO	84	255	1	4	3	11	14
093	DREZZO	84	320	30	107	45	176	75
094	ELLO	94	374	13	63	6	27	22
095	ERBA	1.259	4.513	475	1.889	788	3.050	1.556
096	ESINO LARIO	87	354	41	156	36	138	76
097	EUPILIO	175	658	47	185	69	266	185
098	FAGGETO LARIO	173	713	50	206	21	73	68
099	FALOPPIO	134	554	121	467	127	550	313
100	FENEGRO'	162	641	146	584	116	469	174
101	FIGINO SERENZA	163	591	115	435	208	826	389
102	FINO MORNASCO	434	1.437	183	697	421	1.661	732
103	GALBIATE	469	1.643	127	484	229	907	705
104	GARBAGNATE MONASTERO	151	530	35	126	34	126	136
105	GARLATE	127	448	26	84	109	445	223
106	GARZENO	62	194	75	229	109	361	134
107	GERA LARIO	70	277	27	106	45	198	78
108	GERMASINO	52	175	2	7	7	21	12
109	GIRONICO	119	445	53	201	71	286	157
110	GRANDATE	144	510	79	312	180	727	312
111	GRANDOLA ED UNITI	194	793	43	184	30	133	85
112	GRAVEDONA	344	1.312	66	275	105	423	254
113	GRIANTE	156	626	26	128	18	66	44
114	GUANZATE	246	895	78	324	140	584	307
115	IMBERSAGO	139	508	31	121	58	244	142
116	INTROBIO	76	268	32	128	74	312	149
117	INTROZZO	37	132	10	36	1	4	5
118	INVERIGO	463	1.649	211	847	467	1.874	809
119	LAGLIO	134	537	29	149	16	58	65
120	LAINO	41	166	7	26	10	41	31
121	LAMBRUGO	124	479	54	211	97	408	178
122	LANZO D'INTELVI	222	908	110	522	56	224	103
123	LASNIGO	69	226	22	85	12	56	25
124	LECCO	4.546	15.273	2.308	8.510	4.025	15.554	4.726

per epoca di costruzione

COSTRUZIONE									Codice dei Comuni
- 1971	1972 - 1975		1976 - 1980		dopo il 1980		TOTALE		
Stanze	Abitazioni	Stanze	Abitazioni	Stanze	Abitazioni	Stanze	Abitazioni	Stanze	
138	14	60	14	59	—	—	158	709	063
3.117	226	967	283	1.242	23	108	2.346	9.585	064
3.123	130	536	86	364	7	36	2.669	10.718	065
1.238	161	723	153	645	13	63	1.106	4.413	066
870	99	438	105	437	15	58	602	2.419	067
520	88	359	70	286	2	4	586	2.306	068
1.314	71	293	132	535	8	39	968	3.649	069
377	27	118	20	82	3	10	242	1.090	070
166	27	122	11	45	2	7	218	876	071
2.271	264	1.116	254	1.053	21	91	1.829	7.364	072
383	55	244	49	205	4	16	352	1.476	073
114	14	50	15	60	3	13	254	974	074
38.375	2.097	9.075	1.968	8.458	159	730	32.700	126.773	075
400	43	191	35	137	3	15	383	1.525	076
158	29	130	19	82	2	9	235	958	077
552	57	274	41	191	3	15	413	1.827	078
1.541	262	1.135	106	464	12	55	1.294	5.380	079
96	10	46	3	10	1	4	90	343	080
460	45	211	41	173	7	35	387	1.636	081
366	48	202	25	98	1	2	288	1.120	082
267	15	65	12	43	—	—	277	1.112	083
903	119	545	98	413	2	7	715	2.916	084
120	5	26	4	22	1	6	101	378	085
1.311	110	498	89	357	13	48	1.010	4.112	086
114	11	34	4	22	—	—	150	598	087
718	86	384	87	378	6	26	563	2.362	088
749	67	306	49	207	2	8	502	2.130	089
1.515	110	475	55	222	6	26	1.168	4.996	090
118	7	29	16	55	2	6	144	529	091
53	9	35	8	29	—	—	119	387	092
308	52	222	30	136	2	12	318	1.281	093
94	48	205	34	152	1	5	218	920	094
6.335	533	2.246	612	2.576	51	247	5.274	20.856	095
300	34	143	17	70	2	10	293	1.171	096
785	68	313	42	191	3	12	589	2.410	097
305	23	99	25	111	1	2	361	1.509	098
1.403	142	633	115	501	9	43	961	4.151	099
810	89	382	49	211	11	49	747	3.146	100
1.669	167	678	159	662	5	23	1.206	4.884	101
3.024	401	1.702	241	1.070	4	17	2.416	9.608	102
2.861	251	1.070	341	1.561	28	136	2.150	8.662	103
552	91	418	67	304	6	24	520	2.080	104
966	144	608	77	341	6	23	712	2.915	105
519	70	259	34	163	4	18	488	1.743	106
360	42	189	41	183	1	3	304	1.316	107
41	18	73	9	36	—	—	100	353	108
706	52	229	26	109	5	25	483	2.001	109
1.274	80	345	64	290	8	40	867	3.498	110
364	45	206	30	128	3	13	430	1.821	111
1.159	89	401	78	332	3	12	939	3.914	112
196	24	97	18	76	—	—	286	1.189	113
1.411	271	1.261	107	516	11	57	1.160	5.048	114
613	89	385	82	354	6	28	547	2.253	115
655	66	265	56	237	4	15	457	1.880	116
27	5	22	12	54	—	—	70	275	117
3.489	303	1.304	166	742	16	68	2.435	9.973	118
275	50	212	54	216	—	—	348	1.447	119
133	52	215	52	222	2	7	195	810	120
781	77	296	81	333	9	36	620	2.544	121
453	36	159	24	91	4	10	555	2.367	122
100	11	38	12	45	—	—	151	550	123
18.719	1.380	5.841	644	2.589	112	444	17.741	66.930	124

segue TAV. 17 — Abitazioni occupate

Codice dei Comuni	COMUNI	EPOCA DI						
		Prima del 1919		1919 - 1945		1946 - 1960		1961
		Abitazioni	Stanze	Abitazioni	Stanze	Abitazioni	Stanze	Abitazioni
125	LENNO	195	841	56	245	45	205	155
126	LEZZENO	229	835	45	196	84	340	209
127	LIERNA	179	721	38	177	60	246	157
128	LIMIDO COMASCO	79	265	61	250	102	452	148
129	LIPOMO	27	96	25	89	99	355	634
130	LIVO	54	142	6	28	17	56	9
131	LOCATE VARESINO	198	726	116	420	209	770	327
132	LOMAGNA	152	469	68	201	96	379	480
133	LOMAZZO	428	1.557	227	838	387	1.623	629
134	LONGONE AL SEGRINO	83	316	14	64	34	144	132
135	LUISAGO	88	267	127	466	121	481	181
136	LURAGO D'ERBA	217	766	97	350	162	658	460
137	LURAGO MARINONE	119	425	45	180	95	397	177
138	LURATE CACCIVIO	635	2.122	316	1.195	438	1.909	727
139	MAGREGLIO	27	100	15	59	27	119	15
140	MALGRATE	124	463	62	238	192	752	594
141	MANDELLO DEL LARIO	734	2.830	321	1.321	705	2.990	982
142	MARGNO	27	97	13	49	19	88	27
143	MARIANO COMENSE	738	2.385	421	1.565	1.087	4.125	1.956
144	MASLIANICO	306	1.052	160	603	185	750	364
145	MENAGGIO	428	1.856	116	513	112	516	206
146	MERATE	870	3.294	249	1.004	515	2.095	1.442
147	MERONE	104	422	75	314	104	428	283
148	MEZZEGRA	162	605	51	216	38	144	80
149	MISSAGLIA	427	1.486	149	576	295	1.121	647
150	MOGGIO	17	62	7	31	16	52	62
151	MOLTENO	161	611	64	267	94	391	283
152	MOLTRASIO	283	1.157	129	554	60	234	136
153	MONGUZZO	132	501	37	151	57	251	124
154	MONTANO LUCINO	217	749	101	414	151	611	351
155	MONTEMEZZO	30	90	6	24	12	60	23
247	MONTEVECCHIA	99	417	35	132	49	204	149
156	MONTICELLO BRIANZA	302	1.075	52	217	117	494	441
157	MONTORFANO	128	448	23	75	65	237	165
158	MORTERONE	2	10	10	34	—	—	2
159	MOZZATE	279	927	158	606	304	1.201	418
160	MUSSO	118	444	13	52	75	326	69
161	NESSO	231	881	60	265	71	289	104
162	NIBIONNO	231	761	69	271	117	455	299
163	NOVEDRATE	114	365	31	111	74	293	177
164	OGGIONO	361	1.366	132	529	371	1.534	782
165	OLGIATE COMASCO	522	1.760	355	1.342	512	2.084	1.082
166	OLGIATE MOLGORA	322	1.233	118	461	290	1.104	469
167	OLGINATE	357	1.178	110	386	240	934	642
168	OLIVETO LARIO	144	540	34	132	43	162	107
169	OLTRONA DI SAN MAMETTE	125	431	39	163	115	465	142
170	ORSENIGO	121	473	29	108	60	212	127
171	OSNAGO	233	769	115	408	193	747	432
172	OSSUCCIO	176	656	22	77	29	115	79
173	PADERNO D'ADDA	202	715	66	259	128	513	297
174	PAGNONA	85	331	18	77	7	25	47
175	PARE'	92	361	42	183	53	225	132
176	PARLASCO	26	84	7	21	3	12	14
177	PASTURO	152	514	29	112	55	228	130
178	PEGLIO	36	115	2	12	3	10	13
179	PELLIO INTELVI	100	498	30	142	31	141	70
180	PEREGO	103	381	14	59	35	133	90
181	PERLEDO	118	488	48	184	42	176	74
182	PESCATE	90	283	23	93	53	213	191
183	PIANELLO DEL LARIO	123	495	34	132	71	327	88
184	PIGRA	43	181	18	88	22	106	25
185	PLESIO	137	574	27	119	34	143	61

per epoca di costruzione

COSTRUZIONE									Codice dei Comuni
- 1971	1972 - 1975		1976 - 1980		dopo il 1980		TOTALE		
Stanze	Abitazioni	Stanze	Abitazioni	Stanze	Abitazioni	Stanze	Abitazioni	Stanze	
695	72	324	39	169	3	15	565	2.494	125
867	66	265	52	202	5	19	690	2.724	126
665	78	336	53	198	1	3	566	2.346	127
643	128	562	49	244	4	15	571	2.431	128
2.517	517	2.050	341	1.376	17	74	1.660	6.557	129
38	2	6	—	—	—	—	88	270	130
1.275	89	390	93	390	24	106	1.056	4.077	131
1.819	177	722	99	439	18	75	1.090	4.104	132
2.764	344	1.538	287	1.213	25	115	2.327	9.648	133
537	69	320	61	278	—	—	393	1.659	134
807	43	204	60	263	4	17	624	2.505	135
1.903	266	1.064	152	655	9	44	1.363	5.440	136
776	44	207	35	163	5	24	520	2.172	137
3.374	597	2.549	255	1.095	26	124	2.994	12.368	138
67	20	76	18	66	—	—	122	487	139
2.227	156	580	120	521	44	202	1.292	4.983	140
3.994	301	1.237	291	1.203	26	107	3.360	13.682	141
123	33	135	17	54	2	6	138	552	142
7.717	737	3.146	600	2.626	45	200	5.584	21.764	143
1.364	170	656	81	345	3	12	1.269	4.782	144
965	122	546	96	405	4	20	1.084	4.821	145
6.095	747	3.242	529	2.349	49	223	4.401	18.302	146
1.111	231	889	141	614	12	52	950	3.830	147
329	19	78	17	77	2	10	369	1.459	148
2.696	341	1.497	207	903	19	93	2.085	8.372	149
217	24	84	12	53	1	3	139	502	150
1.203	114	506	55	232	2	9	773	3.219	151
590	63	278	48	193	—	—	719	3.006	152
570	35	163	20	100	5	19	410	1.755	153
1.500	151	669	106	429	5	34	1.082	4.406	154
93	13	52	8	31	1	5	93	355	155
695	108	513	124	547	13	56	577	2.564	247
1.879	227	1.021	90	380	10	50	1.239	5.116	156
707	162	749	106	507	8	44	657	2.767	157
10	—	—	—	—	—	—	14	54	158
1.744	239	1.023	342	1.431	25	110	1.765	7.042	159
299	24	98	44	193	1	5	344	1.417	160
472	40	180	28	133	4	16	538	2.236	161
1.186	58	246	130	507	17	72	921	3.498	162
710	141	598	102	412	5	21	644	2.510	163
3.169	418	1.735	259	1.120	13	61	2.336	9.514	164
4.557	344	1.481	256	1.162	19	87	3.090	12.473	165
1.962	235	982	107	449	8	35	1.549	6.226	166
2.503	362	1.480	376	1.511	51	220	2.138	8.212	167
476	30	129	21	86	2	9	381	1.534	168
637	63	282	26	113	2	7	512	2.098	169
494	123	487	103	431	8	35	571	2.240	170
1.685	200	829	131	532	8	40	1.312	5.010	171
356	25	112	20	99	5	22	356	1.437	172
1.132	97	388	77	306	—	—	867	3.313	173
205	10	42	6	29	—	—	173	709	174
656	73	319	17	75	3	18	412	1.837	175
66	—	—	5	23	—	—	55	206	176
504	84	329	55	214	1	6	506	1.907	177
71	5	17	5	24	—	—	64	249	178
357	24	103	13	54	—	—	268	1.295	179
364	30	119	72	322	3	12	347	1.390	180
300	16	59	26	105	2	10	326	1.322	181
772	65	277	162	669	4	16	588	2.323	182
413	28	120	21	96	1	4	366	1.587	183
118	25	110	28	123	1	5	162	731	184
269	34	146	19	89	4	17	316	1.357	185

segue TAV. 17 — Abitazioni occupate

Codice dei Comuni	COMUNI	EPOCA DI						
		Prima del 1919		1919 - 1945		1946 - 1960		1961
		Abitazioni	Stanze	Abitazioni	Stanze	Abitazioni	Stanze	Abitazioni
186	POGNANA LARIO	161	559	28	117	17	71	73
187	PONNA	67	272	14	63	7	29	19
188	PONTE LAMBRO	300	963	163	560	99	367	347
189	PORLEZZA	357	1.259	71	303	95	394	338
190	PREMANA	42	181	45	176	113	528	265
191	PRIMALUNA	170	648	40	161	71	294	158
192	PROSERPIO	77	295	11	53	12	47	86
193	PUSIANO	125	439	24	88	36	157	55
194	RAMPONIO VERNA	96	409	13	62	8	26	12
195	REZZAGO	51	148	9	56	4	14	25
196	ROBBIATE	269	1.005	92	407	146	602	367
197	RODERO	88	333	29	138	31	120	82
198	ROGENO	238	857	75	274	62	234	198
199	RONAGO	55	229	60	229	74	321	129
200	ROVAGNATE	190	680	33	131	68	283	199
201	ROVELLASCA	395	1.289	176	677	293	1.166	559
202	ROVELLO PORRO	343	1.241	197	728	314	1.312	500
203	SALA COMACINA	95	382	26	105	19	82	23
204	SAN BARTOLOMEO VAL CAVARGNA	107	431	41	225	51	258	122
205	SAN FEDELE INTELVI	162	644	42	178	52	206	131
206	SAN FERMO DELLA BATTAGLIA	160	627	74	298	146	593	436
207	SAN NAZZARO VAL CAVARGNA	61	202	39	142	38	156	25
208	SANT'ABBONDIO	128	458	37	140	51	208	60
209	SANTA MARIA HOE'	128	498	20	88	32	139	166
210	SANTA MARIA REZZONICO	201	746	36	147	41	183	120
211	SCHIGNANO	220	940	14	76	17	79	46
212	SENNA COMASCO	42	171	25	97	52	209	147
213	SIRONE	142	542	23	83	33	145	151
214	SIRTORI	121	427	31	123	76	301	219
215	SOLBIATE	133	512	78	309	69	262	124
216	SORICO	97	285	32	117	57	232	101
217	SORMANO	75	246	21	91	28	129	50
218	STAZZONA	76	309	8	39	19	75	50
219	SUEGLIO	55	201	14	86	6	23	8
220	SUELLO	89	301	14	51	56	209	133
221	TACENO	53	194	14	45	18	71	27
222	TAVERNERIO	301	1.056	139	533	235	925	563
223	TORNO	202	848	36	161	27	110	46
224	TREMENICO	63	283	23	112	6	32	30
225	TREMEZZO	266	1.057	30	147	31	136	86
226	TREZZONE	32	104	—	—	2	5	12
227	TURATE	395	1.317	266	955	409	1.604	680
228	UGGIATE-TREVANO	249	931	122	479	133	542	347
229	VALBRONA	248	801	70	267	61	244	188
230	VALGREGHENTINO	229	829	36	152	121	480	227
231	VALMADRERA	720	2.448	199	726	483	1.903	903
232	VALMOREA	218	832	106	420	89	420	156
233	VAL REZZO	42	144	6	21	3	12	14
234	VALSOLDA	342	1.382	59	240	54	232	167
235	VARENNA	163	668	21	101	22	80	38
236	VELESO	51	183	22	101	9	52	27
237	VENDROGNO	95	394	4	29	7	36	17
238	VENIANO	69	249	44	153	64	235	177
239	VERCANA	114	413	11	37	9	38	50
240	VERDERIO INFERIORE	84	316	16	54	75	293	141
241	VERDERIO SUPERIORE	124	432	24	65	41	157	95
242	VERTEMATE CON MINOPRIO	174	625	56	212	196	776	270
243	VESTRENO	48	178	18	66	8	38	19
244	VIGANO'	119	410	31	154	42	169	128
245	VILLA GUARDIA	376	1.380	214	857	289	1.221	645
246	ZELBIO	48	181	5	19	11	45	17
	TOTALE PROVINCIA	59.256	213.647	24.533	94.587	40.149	160.915	73.212

per epoca di costruzione

COSTRUZIONE									Codice dei Comuni
1971	1972 - 1975		1976 - 1980		dopo il 1980		TOTALE		
Stanze	Abitazioni	Stanze	Abitazioni	Stanze	Abitazioni	Stanze	Abitazioni	Stanze	
289	12	47	14	60	—	—	305	1.143	186
92	11	48	7	26	—	—	125	530	187
1.306	157	603	109	434	6	28	1.181	4.261	188
1.489	270	1.076	96	396	3	14	1.230	4.931	189
1.260	54	249	62	284	3	15	584	2.693	190
685	71	313	54	242	1	1	565	2.344	191
372	24	102	22	104	6	28	238	1.001	192
228	63	244	33	142	9	41	345	1.339	193
53	14	63	7	22	—	—	150	635	194
91	18	52	11	40	—	—	118	401	195
1.554	284	1.240	219	919	8	30	1.385	5.757	196
367	40	164	35	168	1	4	306	1.294	197
833	88	372	68	278	15	69	744	2.917	198
587	60	280	34	142	—	—	412	1.788	199
854	71	307	63	275	4	21	628	2.551	200
2.418	246	1.078	161	676	26	110	1.856	7.414	201
2.123	309	1.383	124	513	8	40	1.795	7.340	202
106	17	65	17	67	3	19	200	826	203
643	54	262	29	148	—	—	404	1.967	204
558	48	186	45	187	—	—	480	1.959	205
1.895	187	844	85	404	9	38	1.097	4.699	206
94	9	35	14	58	—	—	186	687	207
254	24	104	14	56	1	4	315	1.224	208
713	70	301	60	270	7	35	483	2.044	209
527	41	196	28	119	1	4	468	1.922	210
183	33	139	38	175	5	23	373	1.615	211
602	100	440	40	182	—	—	406	1.701	212
632	127	520	152	645	4	18	632	2.585	213
961	89	402	64	297	6	42	606	2.553	214
552	69	337	128	532	8	32	609	2.536	215
429	61	256	35	135	5	18	388	1.472	216
223	33	140	16	62	1	6	224	897	217
239	20	87	23	99	—	—	196	848	218
34	3	11	10	32	—	—	96	387	219
512	44	177	38	167	15	68	389	1.485	220
117	21	83	9	32	4	20	146	562	221
2.320	168	712	179	757	41	188	1.626	6.491	222
201	32	139	19	82	4	19	366	1.560	223
120	6	21	3	9	1	3	132	580	224
381	28	123	28	112	1	3	470	1.959	225
45	9	39	7	31	—	—	62	224	226
2.786	337	1.439	273	1.178	16	66	2.376	9.345	227
1.601	102	515	76	354	7	39	1.036	4.461	228
729	97	362	76	281	3	8	743	2.692	229
930	132	557	72	300	8	44	825	3.292	230
3.632	511	2.064	320	1.317	22	106	3.158	12.196	231
737	47	222	76	357	8	37	700	3.025	232
57	10	44	3	10	—	—	78	288	233
725	83	369	52	239	3	13	760	3.200	234
145	26	108	44	154	1	1	315	1.257	235
127	10	41	8	32	—	—	127	536	236
91	8	34	7	31	—	—	138	615	237
742	80	371	112	521	15	67	561	2.338	238
219	22	98	13	62	1	4	220	871	239
549	69	276	90	361	9	43	484	1.892	240
392	37	160	114	498	15	75	450	1.779	241
1.146	160	709	101	447	10	46	967	3.961	242
86	10	42	5	25	1	2	109	437	243
498	71	291	27	119	3	13	421	1.654	244
2.762	202	868	200	890	10	44	1.936	8.022	245
107	10	49	8	27	2	10	101	438	246
305.378	31.768	136.317	23.950	102.537	2.100	9.375	254.968	1.022.756	

TAV. 18 - Abitazioni occupate

Codice dei Comuni	COMUNI	ABITAZIONI							
		1			2			3	
		Abitazioni	Occupanti		Abitazioni	Occupanti		Abitazioni	Occu
			Famiglie	Componenti		Famiglie	Componenti		Famiglie
001	ABBADIA LARIANA	10	10	12	111	114	218	239	243
002	AIRUNO	9	10	16	83	83	153	198	200
003	ALBAVILLA	18	18	23	228	228	464	377	377
004	ALBESE CON CASSANO	9	9	23	114	115	240	288	294
005	ALBIOLO	6	6	8	29	30	58	114	122
006	ALSERIO	7	7	7	50	51	97	75	76
007	ALZATE BRIANZA	14	14	17	113	116	235	229	233
008	ANNONE DI BRIANZA	1	1	1	47	47	84	84	86
009	ANZANO DEL PARCO	16	19	27	65	69	141	96	98
010	APPIANO GENTILE	24	25	30	163	165	294	440	450
011	ARREGNO	1	1	4	23	23	38	62	62
012	AROSIO	21	21	32	157	157	336	291	294
013	ASSO	21	21	29	141	141	288	310	311
014	BALLABIO	6	6	6	87	87	158	181	181
015	BARNI	4	4	4	29	29	55	53	55
016	BARZAGO	13	13	24	61	61	105	132	133
017	BARZANO'	12	13	20	121	122	216	259	264
018	BARZIO	9	9	10	77	78	146	139	142
019	BELLAGIO	20	20	23	124	124	237	309	309
020	BELLANO	16	18	28	175	181	302	397	403
021	BENE LARIO	7	7	15	17	17	32	29	29
022	BEREGAZZO CON FIGLIARO	3	3	6	81	82	154	125	127
023	BINAGO	10	10	12	125	125	203	272	277
024	BIZZARONE	6	6	9	33	33	59	64	67
025	BLESSAGNO	1	1	1	17	17	33	20	20
026	BLEVIO	2	2	3	56	57	91	152	153
027	BOSISIO PARINI	25	25	31	122	122	245	197	197
028	BREGNANO	17	17	26	177	181	343	250	257
029	BRENNA	9	9	13	54	55	105	66	66
030	BRIENNO	1	1	1	18	18	30	38	38
031	BRIVIO	15	15	16	133	134	266	265	277
032	BRUNATE	19	19	28	66	66	129	201	204
033	BULCIAGO	5	5	5	79	80	154	247	249
034	BULGAROGRASSO	6	6	8	66	67	113	141	144
035	CABIATE	34	34	55	235	236	485	362	365
036	CADORAGO	28	29	56	209	209	400	354	357
037	CAGLIO	5	5	6	30	30	48	62	62
038	CAGNO	4	4	4	50	50	79	102	103
039	CALCO	8	8	11	90	90	157	227	233
040	CAMPIONE D'ITALIA	66	71	110	123	132	257	218	226
041	CANTU'	149	151	254	1.102	1.111	2.308	2.526	2.550
042	CANZO	19	19	32	211	211	449	399	403
043	CAPIAGO INTIMIANO	10	10	13	128	131	255	287	289
044	CARATE URIO	2	2	2	60	61	113	120	121
045	CARBONATE	8	8	13	74	74	157	129	134
046	CARIMATE	15	15	29	94	94	184	150	152
047	CARLAZZO	10	10	13	66	66	148	215	215
048	CARUGO	26	26	64	151	153	377	252	255
049	CASARGO	3	3	4	42	42	75	82	83
050	CASASCO D'INTELVI	1	1	1	12	12	18	53	53
051	CASATENOVO	36	36	53	311	316	572	595	600
052	CASLINO D'ERBA	2	2	2	72	72	117	154	154
053	CASNATE CON BERNATE	14	15	22	66	68	123	199	203
054	CASSAGO BRIANZA	17	17	32	88	92	173	234	242
055	CASSINA RIZZARDI	5	6	7	47	47	102	77	80
056	CASSINA VALSASSINA	—	—	—	16	16	32	30	30
057	CASTELLO DI BRIANZA	3	4	6	48	48	94	131	132
058	CASTELMARTE	5	5	8	22	22	34	54	54
059	CASTELNUOVO BOZZENTE	2	2	3	16	16	27	37	37
060	CASTIGLIONE D'INTELVI	2	2	2	20	20	33	42	44
061	CAVALLASCA	10	10	18	46	46	101	153	154
062	CAVARGNA	—	—	—	15	15	21	41	41

per numero di stanze

CON STANZE												Codice dei Comuni
panti	4			5			6 e più					
	Abitazioni	Occupanti		Abitazioni	Occupanti		Abitazioni	Stanze	Occupanti			
		Famiglie	Componenti		Famiglie	Componenti			Famiglie	Componenti		
Componenti												
612	352	364	1.095	202	205	696	106	780	118	365	001	
509	325	338	1.099	132	137	460	66	506	67	238	002	
1.047	562	564	1.767	254	254	937	206	1.442	206	775	003	
760	427	431	1.347	224	228	752	167	1.164	170	619	004	
286	193	208	657	139	156	494	100	716	120	384	005	
230	74	76	245	33	35	122	26	189	28	81	006	
660	424	437	1.426	184	188	638	130	915	134	510	007	
227	171	172	559	131	133	480	36	255	36	126	008	
293	119	119	390	58	58	205	42	335	43	166	009	
1.139	706	722	2.214	411	432	1.543	270	1.943	280	1.017	010	
128	74	76	215	51	52	162	43	293	45	150	011	
858	373	377	1.256	201	208	733	94	666	97	375	012	
794	252	254	762	133	134	469	99	680	100	353	013	
462	206	206	636	110	110	382	83	600	83	329	014	
137	43	45	116	15	18	46	13	90	14	42	015	
374	227	229	750	97	105	382	71	498	73	263	016	
696	513	520	1.596	226	232	815	179	1.249	187	705	017	
372	150	155	478	46	48	167	23	159	24	82	018	
784	380	380	1.083	170	170	553	139	1.044	140	442	019	
970	393	402	1.195	177	186	606	123	824	126	417	020	
68	35	35	110	15	15	46	7	48	7	33	021	
328	253	261	793	128	132	475	85	583	88	318	022	
672	404	420	1.334	193	205	726	108	723	117	406	023	
168	128	132	393	90	92	280	62	444	66	219	024	
44	21	22	59	18	18	50	14	99	14	33	025	
389	154	159	467	72	75	248	59	460	64	218	026	
591	279	279	953	127	127	464	100	731	100	374	027	
712	404	422	1.373	207	226	742	127	893	132	517	028	
198	172	173	588	95	96	332	60	427	62	235	029	
97	47	47	148	21	21	77	17	115	17	50	030	
728	443	467	1.448	168	178	599	156	1.096	166	640	031	
506	163	163	466	91	92	285	91	680	91	311	032	
678	253	259	886	86	86	311	72	557	74	288	033	
375	280	286	924	146	155	540	94	651	106	378	034	
992	590	598	1.971	400	413	1.471	235	1.622	240	927	035	
914	658	668	2.180	285	289	1.008	197	1.365	207	788	036	
142	46	46	127	15	15	43	12	78	12	31	037	
248	143	143	404	107	108	362	79	536	79	303	038	
630	343	354	1.112	151	158	524	120	882	129	465	039	
570	194	197	568	116	116	415	74	541	76	246	040	
7.146	4.273	4.323	14.282	2.045	2.080	7.687	1.194	8.387	1.213	4.878	041	
1.009	510	515	1.573	181	183	657	138	1.001	139	448	042	
784	409	418	1.357	271	281	1.017	194	1.444	197	808	043	
303	131	132	368	64	66	222	60	420	60	197	044	
352	255	263	862	117	123	439	74	517	82	324	045	
424	302	308	1.028	182	199	665	201	1.546	219	789	046	
581	233	233	740	136	137	516	102	687	102	341	047	
751	498	499	1.703	272	276	983	177	1.226	181	711	048	
222	90	92	247	55	60	165	52	351	56	160	049	
95	47	47	118	41	41	106	23	148	23	55	050	
1.694	1.158	1.174	3.863	674	689	2.516	406	2.921	414	1.589	051	
381	161	163	471	75	77	250	66	491	67	243	052	
541	375	392	1.165	205	228	724	144	1.048	156	554	053	
689	419	439	1.452	188	207	678	135	940	148	555	054	
213	206	211	683	146	153	509	69	460	71	287	055	
86	56	57	164	23	23	59	15	113	15	51	056	
398	217	220	731	87	88	306	52	469	53	211	057	
132	120	121	344	74	74	232	48	331	49	160	058	
94	65	66	198	50	52	173	20	138	20	73	059	
119	67	70	192	41	42	138	37	282	41	106	060	
447	253	265	861	156	161	527	97	675	102	389	061	
121	50	51	164	19	20	94	18	144	18	57	062	

segue TAV. 18 — Abitazioni occupate

Codice dei Comuni	COMUNI	ABITAZIONI							
		1			2			3	
		Abitazioni	Occupanti		Abitazioni	Occupanti		Abitazioni	Occu
			Famiglie	Componenti		Famiglie	Componenti		Famiglie
063	CERANO D'INTELVI	1	1	1	9	9	17	31	33
064	CERMENATE	44	44	59	251	257	516	483	497
065	CERNOBBIO	22	23	40	357	361	708	742	745
066	CERNUSCO LOMBARDONE	12	12	19	122	122	223	278	281
067	CESANA BRIANZA	11	11	12	50	50	96	115	115
068	CIRIMIDO	5	5	10	89	90	182	119	120
069	CIVATE	10	10	16	132	132	266	262	264
070	CIVENNA	2	2	11	21	21	37	56	57
071	CLAINO CON OSTENO	3	3	12	19	19	35	49	49
072	COLICO	29	30	48	211	217	383	377	392
073	COLLE BRIANZA	8	8	22	27	28	45	77	77
074	COLONNO	1	1	1	27	27	39	97	100
075	COMO	481	492	622	4.203	4.244	7.980	8.505	8.615
076	CONSIGLIO DI RUMO	4	4	6	42	42	75	99	99
077	CORRIDO	4	5	21	17	17	21	56	56
078	CORTENOVA	5	5	7	43	43	69	82	82
079	COSTA MASNAGA	19	19	34	98	98	172	275	282
080	CRANDOLA VALSASSINA	1	1	2	12	12	23	23	25
081	CREMELLA	2	2	5	35	35	67	86	88
082	CREMENO	3	3	3	29	30	59	88	90
083	CREMIA	3	3	5	36	36	68	63	63
084	CUCCIAGO	7	7	8	84	85	165	155	163
085	CUSINO	3	3	5	9	9	16	33	33
086	DERVIO	12	12	18	110	112	199	216	219
087	DIZZASCO	8	8	13	14	14	24	51	51
088	DOLZAGO	4	4	5	36	36	73	109	111
089	DOMASO	6	6	6	50	51	104	119	121
090	DONGO	3	3	3	64	64	127	253	260
091	DORIO	3	3	3	15	16	28	55	56
092	DOSSO DEL LIRO	—	—	—	41	41	76	45	45
093	DREZZO	3	3	4	45	45	82	61	62
094	ELLO	4	4	7	21	21	32	45	45
095	ERBA	99	99	171	652	658	1.279	1.325	1.339
096	ESINO LARIO	2	2	2	24	24	34	79	79
097	EUPILIO	9	9	11	53	53	99	143	145
098	FAGGETO LARIO	5	5	5	30	30	61	83	84
099	FALOPPIO	5	5	8	78	78	134	158	159
100	FENEGRO'	12	12	24	65	65	120	145	145
101	FIGINO SERENZA	18	18	26	121	122	242	206	206
102	FINO MORNASCO	35	37	45	275	278	555	608	622
103	GALBIATE	20	20	31	206	206	377	555	570
104	GARBAGNATE MONASTERO	3	3	3	62	62	105	95	98
105	GARLATE	1	1	1	68	70	138	143	149
106	GARZENO	19	19	30	115	115	219	121	121
107	GERA LARIO	2	2	5	35	35	57	53	58
108	GERMASINO	—	—	—	14	14	31	41	41
109	GIRONICO	12	12	39	40	41	77	112	116
110	GRANDATE	10	10	32	86	86	179	190	192
111	GRANDOLA ED UNITI	2	2	2	45	45	76	101	101
112	GRAVEDONA	16	16	30	95	95	161	218	219
113	GRIANTE	1	1	1	43	43	65	84	89
114	GUANZATE	29	29	78	111	112	216	191	193
115	IMBERSAGO	8	8	8	62	62	102	117	118
116	INTROBIO	5	5	8	43	43	64	103	103
117	INTROZZO	—	—	—	9	9	15	18	19
118	INVERIGO	30	30	49	276	279	572	527	531
119	LAGLIO	11	11	13	30	30	52	81	81
120	LAINO	—	—	—	17	17	30	50	51
121	LAMBRUGO	11	11	14	50	50	84	153	153
122	LANZO D'INTELVI	7	7	13	58	58	92	147	147
123	LASNIGO	2	2	2	25	26	44	57	58
124	LECCO	284	288	329	2.570	2.611	4.835	4.929	5.027

per numero di stanze

CON STANZE											Codice dei Comuni
panti	4			5			6 e più				
	Abitazioni	Occupanti		Abitazioni	Occupanti		Abitazioni	Stanze	Occupanti		
		Famiglie	Componenti		Famiglie	Componenti			Famiglie	Componenti	
Componenti											
64	53	54	146	40	41	121	24	185	26	78	063
1.310	885	946	2.925	393	431	1.480	290	2.085	320	1.170	064
1.920	826	833	2.457	369	377	1.234	353	2.607	365	1.258	065
728	389	398	1.157	195	204	690	110	792	113	385	066
324	262	262	890	117	119	457	47	330	47	183	067
277	213	215	671	105	106	375	55	389	55	219	068
748	334	338	1.107	169	174	638	61	408	63	232	069
143	69	70	187	36	36	120	58	422	58	205	070
127	90	90	246	34	34	120	23	158	23	73	071
948	669	696	2.034	345	371	1.219	198	1.381	210	788	072
218	124	126	404	63	66	228	53	372	53	178	073
241	62	63	176	43	44	127	24	165	24	79	074
21.119	11.042	11.235	33.472	5.287	5.389	17.763	3.182	21.768	3.296	11.392	075
252	127	128	410	70	71	250	41	282	42	143	076
125	85	85	264	45	46	133	28	187	28	94	077
197	93	93	284	112	112	384	78	558	78	274	078
699	490	514	1.656	265	283	1.005	147	1.055	162	589	079
57	29	32	94	19	20	60	6	38	6	14	080
248	133	137	439	75	77	272	56	399	57	198	081
229	99	102	291	47	47	143	22	164	25	84	082
166	81	81	268	64	64	218	30	204	30	98	083
409	238	251	782	144	152	554	87	604	95	350	084
85	32	32	89	17	17	56	7	45	7	23	085
529	369	380	1.051	185	193	608	118	831	122	412	086
111	37	37	90	22	22	56	18	151	18	37	087
296	243	248	851	116	117	451	55	407	57	205	088
273	145	146	437	106	106	355	76	557	77	253	089
625	423	445	1.247	279	299	937	146	1.019	157	518	090
143	42	43	119	23	23	72	6	48	6	20	091
170	19	21	88	5	5	28	9	69	9	33	092
168	113	114	334	61	61	207	35	248	39	145	093
123	78	79	263	39	41	142	31	232	31	109	094
3.603	1.780	1.802	5.728	835	856	2.956	583	4.183	593	2.187	095
200	100	100	277	63	63	192	25	169	25	104	096
402	207	210	661	111	117	389	66	483	69	235	097
209	128	128	353	61	61	205	54	378	54	167	098
418	344	348	1.095	238	242	858	138	950	142	561	099
383	271	275	806	142	144	471	112	775	113	403	100
582	533	545	1.977	201	206	714	127	869	131	521	101
1.734	864	894	2.821	375	392	1.391	259	1.868	278	1.034	102
1.595	756	770	2.441	374	386	1.391	239	1.671	245	913	103
290	206	214	700	115	120	429	39	269	42	146	104
386	315	330	1.025	116	121	437	69	509	78	276	105
361	126	127	445	75	75	293	32	252	32	129	106
156	104	107	329	54	56	189	56	399	61	203	107
104	29	29	80	12	12	43	4	26	4	9	108
321	169	174	571	84	91	316	66	477	70	267	109
516	352	362	1.142	131	135	468	98	683	103	382	110
229	127	127	351	87	87	271	68	483	70	214	111
525	283	286	837	194	199	662	133	952	136	466	112
205	65	68	191	52	52	170	41	330	42	133	113
517	365	367	1.151	253	256	955	211	1.499	216	840	114
290	201	206	622	84	89	293	75	546	77	296	115
288	165	165	519	85	85	285	56	395	60	198	116
37	25	26	57	11	11	37	7	48	7	24	117
1.471	908	917	2.871	380	381	1.281	314	2.278	324	1.252	118
195	109	109	317	58	58	168	59	407	59	202	119
125	61	61	166	39	42	101	28	187	28	76	120
398	221	221	701	101	102	361	84	585	84	289	121
346	161	161	459	87	88	246	95	724	96	275	122
149	43	45	137	11	11	27	13	100	14	37	123
12.757	5.860	6.001	18.366	2.682	2.773	9.333	1.416	9.869	1.475	5.035	124

segue TAV. 18 — Abitazioni occupate

Codice dei Comuni	COMUNI	ABITAZIONI							
		1			2			3	
		Abitazioni	Occupanti		Abitazioni	Occupanti		Abitazioni	Occu
			Famiglie	Componenti		Famiglie	Componenti		Famiglie
125	LENNO	2	2	2	45	46	81	87	89
126	LEZZENO	4	4	6	98	98	190	148	149
127	LIERNA	6	6	6	55	55	101	149	151
128	LIMIDO COMASCO	7	7	8	60	61	108	90	91
129	LIPOMO	59	62	100	118	122	264	352	359
130	LIVO	1	1	1	27	27	46	38	38
131	LOCATE VARESI	11	11	14	153	153	327	286	291
132	LOMAGNA	18	18	36	153	161	287	237	253
133	LOMAZZO	18	18	30	232	234	466	464	468
134	LONGONE AL SEGRINO	6	6	6	37	37	61	78	78
135	LUISAGO	8	8	8	61	61	116	138	145
136	LURAGO D'ERBA	16	16	19	156	161	303	324	333
137	LURAGO MARINONE	4	4	8	48	48	86	110	110
138	LURATE CACCIVIO	47	48	62	320	323	675	611	624
139	MAGREGLIO	1	1	1	17	17	30	33	33
140	MALGRATE	26	26	60	148	154	284	352	358
141	MANDELLO DEL LARIO	39	39	81	345	345	676	761	763
142	MARGNO	1	1	1	20	20	29	33	33
143	MARIANO COMENSE	81	81	124	721	729	1.628	1.245	1.259
144	MASLIANICO	22	23	37	148	152	282	378	389
145	MENAGGIO	14	14	25	85	85	139	217	219
146	MERATE	49	49	70	404	408	745	887	896
147	MERONE	6	6	14	98	99	196	234	239
148	MEZZEGRA	10	10	11	47	48	92	97	99
149	MISSAGLIA	20	20	41	235	235	466	474	476
150	MOGGIO	4	4	9	19	19	35	43	43
151	MOLTENO	8	8	8	58	61	99	174	181
152	MOLTRASIO	4	4	8	69	69	117	200	204
153	MONGUZZO	10	10	12	26	26	44	93	94
154	MONTANO LUCINO	12	12	21	102	102	234	266	271
155	MONTEMEZZO	—	—	—	10	10	14	32	32
247	MONTEVECCHIA	4	4	4	47	48	92	89	89
156	MONTICELLO BRIANZA	16	16	21	122	125	235	262	275
157	MONTORFANO	20	20	50	80	80	159	127	127
158	MORTERONE	1	1	4	2	2	2	3	3
159	MOZZATE	13	14	27	197	199	351	400	418
160	MUSSO	3	3	8	44	44	71	73	73
161	NESSO	3	3	3	34	34	61	126	126
162	NIBIONNO	14	15	19	115	115	224	205	205
163	NOVEDRATE	9	9	16	77	78	164	124	130
164	OGGIONO	22	22	38	238	240	460	553	562
165	OLGIATE COMASCO	27	28	43	332	333	667	763	770
166	OLGIATE MOLGORA	23	23	57	153	155	280	339	342
167	OLGINATE	22	22	34	244	247	477	557	560
168	OLIVETO LARIO	6	6	10	51	51	80	92	93
169	OLTRONA DI SAN MAMETTE	3	3	4	54	56	100	111	112
170	ORSENI	3	3	6	61	62	127	158	160
171	OSNAGO	17	17	26	207	208	387	317	319
172	OSSUCCIO	2	2	2	34	34	47	94	96
173	PADERNO D'ADDA	14	14	26	113	115	216	228	234
174	PAGNONA	2	2	2	24	24	38	42	42
175	PARE'	2	2	3	25	25	37	69	69
176	PARLASCO	1	1	4	11	11	26	19	21
177	PASTURO	12	12	15	75	75	126	130	130
178	PEGLIO	1	2	6	19	24	43	13	16
179	PELLIO INTELVI	3	3	6	19	19	33	41	41
180	PEREGO	4	4	4	25	25	58	85	85
181	PERLEDO	13	14	20	25	25	38	95	99
182	PESCATE	7	7	11	72	72	147	144	151
183	PIANELLO DEL LARIO	6	6	15	31	31	49	75	75
184	PIGRA	—	—	—	5	5	8	37	37
185	PLESIO	—	—	—	19	19	25	68	69

per numero di stanze

CON STANZE												Codice dei Comuni
panti	4			5			6 e più					
	Abitazioni	Occupanti		Abitazioni	Occupanti		Abitazioni	Stanze	Occupanti			
		Famiglie	Componenti		Famiglie	Componenti			Famiglie	Componenti		
Componenti												
201	205	207	575	136	137	433	90	641	91	272	125	
362	252	255	794	117	119	392	71	487	73	233	126	
339	166	169	478	103	110	318	87	604	90	293	127	
244	192	201	624	137	143	470	85	581	96	357	128	
988	684	696	2.170	309	315	1.108	138	925	144	553	129	
103	17	17	63	1	1	4	4	28	4	16	130	
781	343	355	1.121	160	171	565	103	730	109	403	131	
673	466	500	1.552	143	160	555	73	490	82	280	132	
1.264	833	844	2.603	503	513	1.818	277	1.927	282	1.034	133	
190	156	156	470	53	53	201	63	456	63	227	134	
378	232	237	744	123	125	429	62	418	65	245	135	
917	495	516	1.587	224	237	851	148	1.040	153	582	136	
303	181	183	605	111	117	415	66	463	71	245	137	
1.710	1.117	1.145	3.509	517	533	1.910	382	2.795	397	1.493	138	
85	31	31	80	21	21	59	19	124	20	57	139	
919	469	484	1.567	175	186	632	122	854	127	447	140	
1.905	1.152	1.157	3.450	670	680	2.303	393	2.712	401	1.373	141	
84	45	45	128	24	24	66	15	112	15	54	142	
3.689	2.130	2.175	7.340	912	937	3.532	495	3.426	510	2.062	143	
1.033	472	486	1.491	145	147	473	104	717	106	386	144	
506	351	353	1.000	220	221	668	197	1.482	197	622	145	
2.346	1.712	1.732	5.340	840	855	2.995	509	3.736	520	1.961	146	
722	346	348	1.095	169	173	606	97	697	101	383	147	
225	107	108	325	55	55	165	53	361	53	161	148	
1.328	797	802	2.602	335	344	1.189	224	1.597	228	886	149	
126	49	49	155	15	15	52	9	60	9	29	150	
543	290	303	1.025	163	176	632	80	598	83	304	151	
468	223	232	673	109	111	337	114	827	117	381	152	
232	110	110	336	104	106	366	67	454	67	249	153	
749	388	392	1.281	188	193	669	126	900	130	538	154	
103	36	36	121	9	9	36	6	50	6	28	155	
235	207	209	658	133	133	497	97	706	98	364	247	
740	497	511	1.611	196	201	686	146	1.102	149	542	156	
321	198	202	671	133	134	482	99	749	104	396	157	
7	4	4	8	1	1	5	3	19	3	11	158	
1.073	642	685	1.992	348	368	1.215	165	1.127	184	611	159	
193	102	107	313	79	83	265	43	304	45	149	160	
258	207	208	544	98	98	300	70	469	70	198	161	
588	394	399	1.340	135	139	541	58	388	62	245	162	
397	280	303	982	110	124	423	44	305	48	194	163	
1.489	815	827	2.633	472	485	1.760	236	1.737	240	904	164	
2.052	1.064	1.079	3.412	551	560	1.973	353	2.482	366	1.363	165	
868	637	643	2.032	250	259	882	147	1.082	154	577	166	
1.487	813	821	2.696	356	361	1.261	146	999	148	581	167	
199	123	123	329	62	62	202	47	348	47	141	168	
284	204	207	688	77	82	277	63	453	68	265	169	
482	207	210	676	101	101	351	41	308	44	176	170	
790	488	492	1.533	165	172	589	118	851	120	439	171	
192	122	124	346	60	61	187	44	297	44	151	172	
630	328	349	1.053	107	111	369	77	542	83	264	173	
133	45	45	144	31	31	110	29	198	29	122	174	
171	158	158	494	90	90	311	68	496	68	249	175	
51	9	11	21	9	9	24	6	45	6	20	176	
336	174	174	560	73	73	250	42	294	42	139	177	
48	15	17	44	9	9	34	7	66	11	32	178	
104	90	90	245	55	56	171	60	496	60	155	179	
242	146	147	509	55	55	206	32	222	32	135	180	
221	95	98	275	51	51	153	47	339	47	142	181	
395	207	207	645	100	101	353	58	412	58	215	182	
187	117	120	339	74	74	235	63	456	65	202	183	
87	59	59	134	31	31	90	30	219	30	86	184	
148	117	118	311	62	63	177	50	337	52	164	185	

segue TAV. 18 — Abitazioni occupate

Codice dei Comuni	COMUNI	ABITAZIONI							
		1			2			3	
		Abitazioni	Occupanti		Abitazioni	Occupanti		Abitazioni	Occu
			Famiglie	Componenti		Famiglie	Componenti		Famiglie
186	POGNANA LARIO	—	—	—	29	29	44	116	117
187	PONNA	1	1	2	9	9	15	29	30
188	PONTE LAMBRO	24	24	46	187	188	377	349	353
189	PORLEZZA	14	14	20	135	135	258	299	302
190	PREMANA	9	9	9	26	26	46	66	66
191	PRIMALUNA	6	6	7	69	70	121	120	121
192	PROSERPIO	7	7	10	32	32	52	47	47
193	PUSIANO	2	2	2	47	47	80	90	90
194	RAMPONIO VERNA	3	3	3	19	19	27	26	27
195	REZZAGO	6	6	6	33	33	50	34	34
196	ROBBIATE	17	17	23	100	102	171	282	284
197	RODERO	6	6	6	34	34	65	58	58
198	ROGENO	9	10	11	101	103	180	197	207
199	RONAGO	13	13	34	7	7	8	71	71
200	ROVAGNATE	9	9	9	76	77	149	117	117
201	ROVELLASCA	18	18	21	247	248	470	399	404
202	ROVELLO PORRO	16	16	29	218	218	449	377	379
203	SALA COMACINA	5	5	8	15	18	30	52	56
204	SAN BARTOLOMEO VAL CAVARGNA	—	—	—	20	20	28	69	70
205	SAN FEDELE INTELVI	4	4	7	43	43	78	125	126
206	SAN FERMO DELLA BATTAGLIA	6	6	10	78	78	157	243	252
207	SAN NAZZARO VAL CAVARGNA	5	6	16	22	22	47	76	76
208	SANT'ABBONDIO	6	6	6	24	24	29	81	81
209	SANTA MARIA HOE'	—	—	—	37	38	74	114	114
210	SANTA MARIA REZZONICO	6	6	17	51	51	90	102	102
211	SCHIGNANO	2	2	2	31	31	43	87	88
212	SENNA COMASCO	1	1	3	25	25	52	62	62
213	SIRONE	5	5	5	63	63	98	112	112
214	SIRTORI	6	6	6	51	52	100	140	141
215	SOLBIATE	5	5	10	57	57	100	115	116
216	SORICO	10	10	14	70	70	150	82	82
217	SORMANO	7	7	7	38	38	64	78	79
218	STAZZONA	—	—	—	10	10	16	47	47
219	SUEGLIO	—	—	—	14	14	24	34	34
220	SUELLO	10	10	14	42	42	85	80	84
221	TACENO	12	12	22	13	13	25	39	39
222	TAVERNERIO	27	28	38	173	177	356	392	399
223	TORNO	7	8	14	28	28	49	96	97
224	TREMENICO	3	3	6	8	8	12	39	39
225	TREMEZZO	3	3	4	43	43	74	103	103
226	TREZZONE	—	—	—	8	8	14	22	22
227	TURATE	38	38	64	280	280	531	565	569
228	UGGIATE-TREVANO	9	9	9	87	87	144	202	204
229	VALBRONA	21	21	33	138	139	245	213	216
230	VALGREGHENTINO	18	18	33	90	90	161	152	154
231	VALMADRERA	35	35	52	388	389	786	818	829
232	VALMOREA	10	10	11	70	70	141	132	133
233	VAL REZZO	—	—	—	7	7	14	23	24
234	VALSOLDA	10	10	18	66	68	132	189	195
235	VARENNA	6	6	11	40	40	75	97	98
236	VELESO	1	1	2	20	20	31	37	37
237	VENDROGNO	2	2	5	16	16	27	37	37
238	VENIANO	5	5	8	54	56	111	86	87
239	VERCANA	5	5	7	25	25	51	52	54
240	VERDERIO INFERIORE	4	4	4	49	49	89	117	117
241	VERDERIO SUPERIORE	5	5	5	54	54	95	96	96
242	VERTEMATE CON MINOPRIO	27	27	36	104	104	206	184	191
243	VESTRENO	1	1	1	15	16	24	32	32
244	VIGANO'	9	9	9	47	47	87	92	93
245	VILLA GUARDIA	23	23	56	184	184	339	438	451
246	ZELBIO	5	5	6	18	18	28	23	23
	TOTALE PROVINCIA	3.539	3.592	5.476	28.918	29.212	55.606	60.285	61.185

per numero di stanze

CON STANZE												Codice dei Comuni
panti	4			5			6 e più					
	Abitazioni	Occupanti		Abitazioni	Occupanti		Abitazioni	Stanze	Occupanti			
		Famiglie	Componenti		Famiglie	Componenti			Famiglie	Componenti		
246	99	104	334	34	35	121	27	171	28	107	186	
74	42	42	117	24	24	65	20	136	20	54	187	
959	410	420	1.305	141	145	481	70	471	73	261	188	
779	391	394	1.188	253	261	873	138	921	140	526	189	
164	180	180	666	187	187	725	116	779	116	533	190	
311	161	165	510	133	134	478	76	531	79	243	191	
123	69	69	216	42	43	153	41	303	41	137	192	
248	110	111	358	59	59	220	37	238	37	144	193	
66	51	56	144	30	32	80	21	162	23	66	194	
82	33	33	101	4	4	14	8	75	8	31	195	
716	566	580	1.760	263	279	945	157	1.115	164	596	196	
155	96	99	309	60	64	214	52	362	52	191	197	
516	234	239	754	124	129	436	79	559	84	305	198	
163	167	169	518	100	100	335	54	380	55	221	199	
299	243	249	838	112	113	424	71	507	72	280	200	
1.061	617	625	1.863	378	383	1.259	197	1.347	201	713	201	
979	626	636	1.964	325	335	1.150	233	1.628	236	886	202	
136	68	77	208	33	40	107	27	198	32	94	203	
127	96	97	302	136	140	445	83	656	96	327	204	
302	163	164	489	89	89	284	56	397	56	187	205	
669	392	403	1.272	224	229	792	154	1.120	164	570	206	
196	51	51	162	13	13	44	19	141	19	78	207	
171	135	135	400	46	46	158	23	157	23	69	208	
302	177	177	586	89	91	329	66	475	66	272	209	
199	166	171	455	79	80	248	64	449	66	215	210	
178	105	107	268	89	89	270	59	425	61	165	211	
180	191	191	657	87	91	329	40	265	40	169	212	
294	265	265	882	123	123	453	64	443	64	249	213	
362	214	215	710	105	106	351	90	644	91	354	214	
296	223	228	684	137	144	454	72	495	76	286	215	
230	118	119	394	65	66	241	43	279	44	176	216	
203	45	45	143	22	22	69	34	290	34	95	217	
123	60	60	178	50	50	193	29	197	29	121	218	
77	27	27	70	10	10	29	11	99	11	32	219	
266	178	183	649	57	58	234	22	154	22	76	220	
88	40	40	115	22	23	87	20	137	21	72	221	
1.040	576	584	1.906	278	299	958	180	1.248	190	712	222	
238	118	119	356	54	54	170	63	467	64	232	223	
98	33	33	94	21	21	70	28	207	28	80	224	
259	172	172	471	82	82	261	67	463	67	211	225	
56	21	21	67	8	8	31	3	18	3	11	226	
1.508	860	868	2.712	416	419	1.439	217	1.532	221	814	227	
474	330	336	1.035	240	245	867	168	1.152	174	680	228	
544	213	215	692	100	105	346	58	404	61	191	229	
428	331	334	1.085	157	158	546	77	529	77	285	230	
2.351	1.102	1.110	3.729	570	583	2.148	245	1.673	250	901	231	
312	220	220	678	157	158	574	111	814	111	415	232	
63	36	36	140	11	11	38	1	6	1	1	233	
441	232	236	631	146	150	467	117	833	121	349	234	
223	84	88	244	50	50	135	38	294	38	104	235	
78	29	29	73	16	16	31	24	188	24	69	236	
91	36	38	84	16	16	44	31	246	31	72	237	
223	224	232	727	133	136	514	59	406	62	246	238	
138	65	67	207	44	44	157	29	180	31	116	239	
309	222	225	724	61	61	221	31	246	31	110	240	
241	183	183	565	70	70	235	42	296	42	161	241	
505	354	360	1.144	174	186	623	124	888	136	492	242	
81	27	30	95	16	16	47	18	122	19	57	243	
253	166	172	519	66	67	226	41	281	44	154	244	
1.174	651	673	2.089	386	397	1.303	254	1.783	264	985	245	
39	23	23	55	8	8	23	24	196	24	58	246	
159.265	89.369	91.135	283.714	44.518	45.787	156.930	28.339	200.460	29.336	105.711		

TAV. 19 - Abitazioni occupate

Codice dei Comuni	COMUNI	TOTALE ABITAZIONI		ABITAZIONI						
		Numero	Stanze	ACQUA POTABILE					Nell'abitazione	
				Di acquedotto			Di pozzo o cisterna	TOTALE	1	2 o più
				Nell'abitazione	Fuori dell'abitazione	TOTALE				
001	ABBADIA LARIANA	1.020	4.147	996	9	1.005	10	1.015	813	148
002	AIRUNO	813	3.235	786	7	793	9	802	633	116
003	ALBAVILLA	1.645	6.565	1.626	9	1.635	7	1.642	1.218	320
004	ALBESE CON CASSANO	1.229	5.093	1.224	3	1.227	1	1.228	933	219
005	ALBIOLO	581	2.589	576	3	579	—	579	423	103
006	ALSERIO	265	982	257	3	260	3	263	206	25
007	ALZATE BRIANZA	1.094	4.458	1.068	17	1.085	5	1.090	783	160
008	ANNONE DI BRIANZA	470	1.941	467	3	470	—	470	376	60
009	ANZANO DEL PARCO	396	1.535	391	3	394	2	396	294	45
010	APPIANO GENTILE	2.014	8.492	1.980	27	2.007	6	2.013	1.479	350
011	ARREGNO	254	1.077	251	1	252	1	253	198	40
012	AROSIO	1.137	4.371	1.117	14	1.131	2	1.133	910	182
013	ASSO	956	3.586	955	1	956	—	956	737	104
014	BALLABIO	673	2.697	656	14	670	1	671	513	126
015	BARNI	157	558	152	4	156	—	156	126	11
016	BARZAGO	601	2.422	568	10	578	19	597	470	74
017	BARZANO'	1.310	5.462	1.251	16	1.267	40	1.307	957	274
018	BARZIO	444	1.569	430	3	433	7	440	348	46
019	BELLAGIO	1.142	4.609	1.122	6	1.128	9	1.137	918	139
020	BELLANO	1.281	4.838	1.237	12	1.249	22	1.271	1.026	104
021	BENE LARIO	110	391	105	—	105	1	106	85	9
022	BEREGAZZO CON FIGLIARO	675	2.775	672	2	674	1	675	528	112
023	BINAGO	1.112	4.380	1.101	9	1.110	2	1.112	845	138
024	BIZZARONE	383	1.670	378	3	381	1	382	280	76
025	BLESSAGNO	91	368	85	1	86	3	89	68	11
026	BLEVIO	495	2.006	488	4	492	1	493	383	63
027	BOSISIO PARINI	850	3.342	832	13	845	2	847	612	102
028	BREGNANO	1.182	4.665	1.157	17	1.174	3	1.177	823	146
029	BRENNA	456	1.905	453	1	454	1	455	349	59
030	BRIENNO	142	559	141	1	142	—	142	111	21
031	BRIVIO	1.180	4.784	1.169	3	1.172	7	1.179	939	141
032	BRUNATE	631	2.541	622	7	629	1	630	494	116
033	BULCIAGO	742	2.903	722	5	727	11	738	608	97
034	BULGAROGRASSO	733	3.062	730	3	733	—	733	569	113
035	CABIATE	1.856	7.572	1.839	7	1.846	7	1.853	1.351	335
036	CADORAGO	1.731	6.930	1.711	14	1.725	5	1.730	1.302	248
037	CAGLIO	170	588	166	3	169	—	169	113	36
038	CAGNO	485	2.053	484	—	484	—	484	311	99
039	CALCO	939	3.878	910	7	917	22	939	724	165
040	CAMPIONE D'ITALIA	791	2.863	783	6	789	1	790	607	155
041	CANTU'	11.289	45.635	11.154	76	11.230	45	11.275	8.673	1.900
042	CANZO	1.458	5.584	1.446	11	1.457	1	1.458	1.111	230
043	CAPIAGO INTIMIANO	1.299	5.562	1.277	15	1.292	7	1.299	949	261
044	CARATE URIO	437	1.746	427	6	433	1	434	356	55
045	CARBONATE	657	2.665	642	10	652	4	656	510	116
046	CARIMATE	944	4.317	936	7	943	1	944	593	267
047	CARLAZZO	762	3.086	744	9	753	5	758	629	100
048	CARUGO	1.376	5.662	1.356	15	1.371	1	1.372	1.065	197
049	CASARGO	324	1.319	315	4	319	3	322	248	60
050	CASASCO D'INTELVI	177	725	174	—	174	3	177	155	12
051	CASATENOVO	3.180	13.366	3.151	14	3.165	10	3.175	2.160	832
052	CASLINO D'ERBA	530	2.118	520	9	529	—	529	407	70
053	CASNATE CON BERNATE	1.003	4.316	994	6	1.000	2	1.002	750	201
054	CASSAGO BRIANZA	1.081	4.451	1.060	11	1.071	8	1.079	830	188
055	CASSINA RIZZARDI	550	2.344	545	4	549	1	550	385	120
056	CASSINA VALSASSINA	140	574	139	—	139	—	139	110	24
057	CASTELLO DI BRIANZA	538	2.264	521	9	530	7	537	436	56
058	CASTELMARTE	323	1.392	315	6	321	1	322	247	54
059	CASTELNUOVO BOZZENTE	190	793	187	1	188	1	189	129	33
060	CASTIGLIONE D'INTELVI	209	923	206	—	206	1	207	159	36
061	CAVALLASCA	715	3.028	710	1	711	4	715	549	130
062	CAVARGNA	143	592	141	—	141	—	141	99	13

per servizio installato

FORNITE DI											ABITAZIONI SFORNITE DI ACQUA POTABILE E GABINETTO	Codice dei Comuni
GABINETTO						BAGNO	ELETTRICITÀ	RISCALDAMENTO				
		Fuori dell'abitazione		TOTALE				Impianto fisso	Con apparecchi singoli			
TOTALE	di cui con scarico	TOTALE	di cui con scarico	Numero	di cui con scarico							
961	887	52	23	1.013	910	949	1.020	657	358	—	001	
749	737	63	46	812	783	753	813	557	251	—	002	
1.538	1.466	98	60	1.636	1.526	1.519	1.644	1.061	581	—	003	
1.152	1.152	73	50	1.225	1.202	1.141	1.228	823	404	1	004	
526	520	52	37	578	557	523	581	337	242	1	005	
231	211	33	22	264	233	229	264	162	102	—	006	
943	892	143	66	1.086	958	936	1.093	719	370	2	007	
436	417	31	17	467	434	438	470	348	120	—	008	
339	323	52	22	391	345	334	396	207	188	—	009	
1.829	1.785	180	107	2.009	1.892	1.815	2.013	1.454	555	1	010	
238	223	15	11	253	234	212	254	102	152	—	011	
1.092	1.064	41	25	1.133	1.089	1.077	1.135	872	258	—	012	
841	795	107	68	948	863	811	954	559	392	—	013	
639	592	27	21	666	613	622	673	443	227	—	014	
137	133	19	10	156	143	130	157	75	79	—	015	
544	534	57	25	601	559	531	600	364	234	—	016	
1.231	1.229	73	54	1.304	1.283	1.221	1.310	1.034	273	—	017	
394	386	44	34	438	420	379	443	269	171	1	018	
1.057	1.045	73	61	1.130	1.106	996	1.140	544	597	2	019	
1.130	1.026	136	79	1.266	1.105	1.076	1.277	633	635	—	020	
94	87	12	10	106	97	75	110	22	87	3	021	
640	604	31	17	671	621	631	675	475	197	—	022	
983	968	125	90	1.108	1.058	968	1.112	716	395	—	023	
356	315	23	11	379	326	348	383	250	129	—	024	
79	74	6	2	85	76	65	91	18	72	1	025	
446	424	47	37	493	461	416	495	175	317	—	026	
714	622	118	46	832	668	706	847	555	291	1	027	
969	898	201	75	1.170	973	970	1.182	696	479	1	028	
408	393	45	20	453	413	395	456	319	134	—	029	
132	118	9	6	141	124	115	142	50	92	—	030	
1.080	1.012	93	44	1.173	1.056	1.066	1.179	712	457	—	031	
610	576	20	17	630	593	569	630	406	223	—	032	
705	643	26	14	731	657	691	742	584	147	1	033	
682	679	49	23	731	702	677	733	534	199	—	034	
1.686	1.555	157	73	1.843	1.628	1.680	1.856	1.275	578	—	035	
1.550	1.532	178	101	1.728	1.633	1.559	1.730	1.166	559	1	036	
149	138	18	13	167	151	134	168	86	82	—	037	
410	396	68	17	478	413	412	484	263	218	—	038	
889	880	48	23	937	903	875	939	692	245	—	039	
762	724	28	23	790	747	764	791	667	117	—	040	
10.573	10.229	672	480	11.245	10.709	10.477	11.278	8.198	3.038	1	041	
1.341	1.273	109	76	1.450	1.349	1.316	1.458	1.036	416	—	042	
1.210	1.104	78	38	1.288	1.142	1.182	1.298	827	467	—	043	
411	376	24	16	435	392	388	437	184	252	1	044	
626	623	26	12	652	635	621	657	518	139	—	045	
860	797	81	58	941	855	844	944	745	197	—	046	
729	644	23	5	752	649	688	759	358	302	—	047	
1.262	1.109	98	48	1.360	1.157	1.254	1.376	998	371	—	048	
308	307	15	14	323	321	260	323	121	198	—	049	
167	156	6	5	173	161	137	176	32	145	—	050	
2.992	2.961	142	79	3.134	3.040	2.986	3.180	2.312	862	—	051	
477	441	49	37	526	478	475	530	291	239	—	052	
951	882	47	27	998	909	954	1.002	745	257	1	053	
1.018	968	58	28	1.076	996	1.004	1.079	860	214	—	054	
505	495	43	18	548	513	505	550	387	163	—	055	
134	129	6	5	140	134	124	140	96	44	—	056	
492	442	36	12	528	454	488	536	343	156	—	057	
301	264	20	8	321	272	290	321	231	87	1	058	
162	143	27	12	189	155	161	189	121	68	—	059	
195	193	9	8	204	201	172	209	78	130	1	060	
679	625	35	19	714	644	669	715	540	174	—	061	
112	111	—	—	112	111	96	142	37	55	2	062	

segue TAV. 19 — Abitazioni occupate

Codice dei Comuni	COMUNI	TOTALE ABITAZIONI		ABITAZIONI						
		Numero	Stanze	ACQUA POTABILE					Nell'abitazione	
				Di acquedotto			Di pozzo o cisterna	TOTALE	1	2 o più
				Nell'abitazione	Fuori dell'abitazione	TOTALE				
063	CERANO D'INTELVI	158	709	153	1	154	1	155	117	27
064	CERMENATE	2.346	9.585	2.330	11	2.341	3	2.344	1.828	314
065	CERNOBBIO	2.669	10.718	2.644	12	2.656	11	2.667	2.035	462
066	CERNUSCO LOMBARDONE	1.106	4.413	1.096	8	1.104	2	1.106	806	205
067	CESANA BRIANZA	602	2.419	599	3	602	—	602	503	75
068	CIRIMIDO	586	2.306	577	6	583	2	585	452	96
069	CIVATE	968	3.649	952	12	964	3	967	773	117
070	CIVENNA	242	1.090	239	1	240	2	242	161	65
071	CLAINO CON OSTENO	218	876	215	1	216	2	218	192	16
072	COLICO	1.829	7.364	1.754	18	1.772	31	1.803	1.462	202
073	COLLE BRIANZA	352	1.476	347	3	350	2	352	264	46
074	COLONNO	254	974	245	3	248	—	248	210	24
075	COMO	32.700	126.773	32.384	237	32.621	58	32.679	24.781	5.420
076	CONSIGLIO DI RUMO	383	1.525	379	1	380	—	380	310	31
077	CORRIDO	235	958	231	—	231	—	231	201	25
078	CORTENOVA	413	1.827	405	2	407	5	412	345	60
079	COSTA MASNAGA	1.294	5.380	1.266	22	1.288	2	1.290	1.042	143
080	CRANDOLA VALSASSINA	90	343	86	—	86	—	86	74	12
081	CREMELLA	387	1.636	373	1	374	9	383	280	63
082	CREMENO	288	1.120	284	1	285	3	288	240	37
083	CREMIA	277	1.112	272	1	273	1	274	221	19
084	CUCCIAGO	715	2.916	709	3	712	2	714	515	118
085	CUSINO	101	378	98	2	100	—	100	96	3
086	DERVIO	1.010	4.112	992	4	996	4	1.000	845	111
087	DIZZASCO	150	598	147	1	148	—	148	120	19
088	DOLZAGO	563	2.362	543	11	554	5	559	428	98
089	DOMASO	502	2.130	496	3	499	—	499	388	90
090	DONGO	1.168	4.996	1.154	7	1.161	4	1.165	971	123
091	DORIO	144	529	138	2	140	1	141	112	15
092	DOSSO DEL LIRO	119	387	98	1	99	—	99	62	3
093	DREZZO	318	1.281	309	8	317	—	317	235	35
094	ELLO	218	920	210	4	214	3	217	149	45
095	ERBA	5.274	20.856	5.194	37	5.231	30	5.261	3.931	922
096	ESINO LARIO	293	1.171	284	1	285	1	286	246	39
097	EUPILIO	589	2.410	584	1	585	2	587	466	79
098	FAGGETO LARIO	361	1.509	355	1	356	3	359	301	47
099	FALOPPIO	961	4.151	952	9	961	—	961	754	155
100	FENEGRO'	747	3.146	729	13	742	1	743	527	141
101	FIGINO SERENZA	1.206	4.884	1.190	14	1.204	2	1.206	946	191
102	FINO MORNASCO	2.416	9.608	2.393	17	2.410	4	2.414	1.887	355
103	GALBIATE	2.150	8.662	2.091	24	2.115	26	2.141	1.535	403
104	GARBAGNATE MONASTERO	520	2.080	509	8	517	1	518	391	80
105	GARLATE	712	2.915	699	2	701	8	709	550	114
106	GARZENO	488	1.743	483	1	484	—	484	446	16
107	GERA LARIO	304	1.316	298	4	302	1	303	237	39
108	GERMASINO	100	353	100	—	100	—	100	97	2
109	GIRONICO	483	2.001	481	—	481	2	483	384	54
110	GRANDATE	867	3.498	855	11	866	1	867	696	111
111	GRANDOLA ED UNITI	430	1.821	414	3	417	5	422	361	47
112	GRAVEDONA	939	3.914	923	9	932	4	936	734	127
113	GRIANTE	286	1.189	279	—	279	3	282	209	49
114	GUANZATE	1.160	5.048	1.149	9	1.158	1	1.159	791	258
115	IMBERSAGO	547	2.253	534	10	544	3	547	368	107
116	INTROBIO	457	1.880	450	4	454	1	455	372	62
117	INTROZZO	70	275	70	—	70	—	70	57	2
118	INVERIGO	2.435	9.973	2.408	18	2.426	6	2.432	1.852	419
119	LAGLIO	348	1.447	345	—	345	—	345	267	63
120	LAINO	195	810	195	—	195	—	195	162	29
121	LAMBRUGO	620	2.544	610	6	616	3	619	481	93
122	LANZO D'INTELVI	555	2.367	545	3	548	3	551	457	85
123	LASNIGO	151	550	150	—	150	1	151	112	15
124	LECCO	17.741	66.930	17.543	115	17.658	67	17.725	13.663	2.527

per servizio installato

FORNITE DI											ABITAZIONI SFORNITE DI ACQUA POTABILE E GABINETTO	Codice dei Comuni
GABINETTO						BAGNO	ELETRICITÀ	RISCALDAMENTO				
		Fuori dell'abitazione		TOTALE				Impianto fisso	Con apparecchi singoli			
TOTALE	di cui con scarico	TOTALE	di cui con scarico	Numero	di cui con scarico							
144	138	12	8	156	146	131	158	39	119	—	063	
2.142	2.123	201	134	2.343	2.257	2.106	2.346	1.638	702	—	064	
2.497	2.478	166	152	2.663	2.630	2.410	2.667	1.723	938	1	065	
1.011	992	89	29	1.100	1.021	990	1.105	803	302	—	066	
578	524	20	7	598	531	567	602	448	150	—	067	
548	508	30	13	578	521	532	586	389	196	—	068	
890	888	73	43	963	931	893	968	668	297	—	069	
226	205	15	12	241	217	216	242	131	111	—	070	
208	205	10	8	218	213	186	218	98	120	—	071	
1.664	1.516	120	39	1.784	1.555	1.612	1.824	1.129	691	9	072	
310	301	38	11	348	312	292	350	174	178	—	073	
234	220	12	12	246	232	207	254	84	163	4	074	
30.201	30.110	2.457	2.275	32.658	32.385	29.451	32.681	23.737	8.763	2	075	
341	333	39	25	380	358	334	383	165	62	—	076	
226	203	4	2	230	205	181	235	87	146	1	077	
405	375	6	4	411	379	370	411	225	186	—	078	
1.185	1.100	98	42	1.283	1.142	1.160	1.292	987	295	1	079	
86	82	3	1	89	83	82	90	21	69	—	080	
343	317	40	15	383	332	343	387	287	84	3	081	
277	265	8	6	285	271	263	287	199	87	—	082	
240	210	23	8	263	218	231	277	113	160	1	083	
633	622	79	43	712	665	637	712	461	253	—	084	
99	97	—	—	99	97	88	100	38	63	1	085	
956	931	48	34	1.004	965	915	1.006	653	357	2	086	
139	132	10	3	149	135	124	148	62	87	—	087	
526	524	32	21	558	545	523	563	402	135	2	088	
478	457	17	6	495	463	447	502	304	193	1	089	
1.094	977	61	44	1.155	1.021	1.080	1.168	712	450	—	090	
127	124	17	16	144	140	118	144	48	96	—	091	
65	61	40	15	105	76	61	119	17	102	11	092	
270	232	41	13	311	245	272	318	198	119	1	093	
194	190	24	16	218	206	187	218	135	83	—	094	
4.853	4.442	378	247	5.231	4.689	4.784	5.269	3.620	1.635	1	095	
285	270	7	7	292	277	241	290	112	180	—	096	
545	523	37	26	582	549	533	588	399	186	—	097	
348	328	11	6	359	334	313	359	129	231	—	098	
909	821	43	16	952	837	892	960	700	260	—	099	
668	613	72	41	740	654	662	746	476	267	—	100	
1.137	1.129	68	33	1.205	1.162	1.131	1.206	945	258	—	101	
2.242	2.184	162	86	2.404	2.270	2.214	2.415	1.569	840	—	102	
1.938	1.855	203	133	2.141	1.988	1.936	2.150	1.507	636	—	103	
471	443	41	13	512	456	471	520	344	175	1	104	
664	627	47	25	711	652	661	712	529	181	—	105	
462	420	20	16	482	436	339	488	111	360	1	106	
276	235	13	4	289	239	261	304	149	151	1	107	
99	96	1	1	100	97	77	96	29	68	—	108	
438	412	42	10	480	422	436	481	264	218	—	109	
807	793	57	50	864	843	798	867	651	212	—	110	
408	369	16	8	424	377	373	430	175	253	3	111	
861	848	61	39	922	887	842	936	542	385	2	112	
258	252	26	21	284	273	243	286	122	162	—	113	
1.049	978	105	50	1.154	1.028	1.056	1.157	799	354	—	114	
475	433	69	33	544	466	469	547	401	145	—	115	
434	406	21	16	455	422	413	457	283	170	—	116	
59	56	11	10	70	66	50	70	12	58	—	117	
2.271	2.204	148	60	2.419	2.264	2.251	2.435	1.730	699	—	118	
330	306	17	10	347	316	312	348	150	196	—	119	
191	179	3	3	194	182	173	194	93	102	—	120	
574	506	42	18	616	524	559	618	434	183	—	121	
542	538	12	5	554	543	484	555	266	285	1	122	
127	107	23	20	150	127	119	151	54	94	—	123	
16.190	15.892	1.530	1.364	17.720	17.256	15.948	17.734	11.677	6.028	1	124	

segue TAV. 19 — Abitazioni occupate

Codice dei Comuni	COMUNI	TOTALE ABITAZIONI		ABITAZIONI						
		Numero	Stanze	ACQUA POTABILE					Nell'abitazione	
				Di acquedotto			Di pozzo o cisterna	TOTALE	1	2 o più
				Nell'abitazione	Fuori dell'abitazione	TOTALE				
125	LENNO	565	2.494	554	2	556	1	557	445	92
126	LEZZENO	690	2.724	659	2	661	25	686	571	65
127	LIERNA	566	2.346	554	4	558	4	562	452	94
128	LIMIDO COMASCO	571	2.431	563	4	567	3	570	408	108
129	LIPOMO	1.660	6.557	1.647	12	1.659	—	1.659	1.371	262
130	LIVO	88	270	82	5	87	—	87	70	1
131	LOCATE VARESIINO	1.056	4.077	1.053	1	1.054	2	1.056	808	192
132	LOMAGNA	1.090	4.104	1.080	9	1.089	1	1.090	856	174
133	LOMAZZO	2.327	9.648	2.304	12	2.316	6	2.322	1.734	386
134	LONGONE AL SEGRINO	393	1.659	392	1	393	—	393	275	82
135	LUISAGO	624	2.505	616	7	623	—	623	518	72
136	LURAGO D'ERBA	1.363	5.440	1.337	21	1.358	4	1.362	1.055	221
137	LURAGO MARINONE	520	2.172	516	3	519	1	520	399	77
138	LURATE CACCIVIO	2.994	12.368	2.970	19	2.989	5	2.994	2.252	444
139	MAGREGLIO	122	487	122	—	122	—	122	79	35
140	MALGRATE	1.292	4.983	1.288	1	1.289	3	1.292	1.004	247
141	MANDELLO DEL LARIO	3.360	13.682	3.315	23	3.338	12	3.350	2.707	523
142	MARGNO	138	552	138	—	138	—	138	107	15
143	MARIANO COMENSE	5.584	21.764	5.552	16	5.568	12	5.580	4.388	837
144	MASLIANICO	1.269	4.782	1.259	6	1.265	4	1.269	1.068	116
145	MENAGGIO	1.084	4.821	1.074	5	1.079	2	1.081	825	186
146	MERATE	4.401	18.302	4.357	25	4.382	13	4.395	3.046	1.091
147	MERONE	950	3.830	941	6	947	1	948	802	119
148	MEZZEGRA	369	1.459	364	4	368	1	369	277	57
149	MISSAGLIA	2.085	8.372	2.059	14	2.073	10	2.083	1.572	337
150	MOGGIO	139	502	136	1	137	2	139	111	18
151	MOLTENO	773	3.219	762	6	768	1	769	647	80
152	MOLTRASIO	719	3.006	707	5	712	3	715	537	124
153	MONGUZZO	410	1.755	401	3	404	2	406	302	58
154	MONTANO LUCINO	1.082	4.406	1.069	11	1.080	—	1.080	812	191
155	MONTEMEZZO	93	355	88	—	88	2	90	72	6
247	MONTEVECCHIA	577	2.564	567	9	576	—	576	390	134
156	MONTICELLO BRIANZA	1.239	5.116	1.225	9	1.234	4	1.238	924	219
157	MONTORFANO	657	2.767	653	1	654	1	655	424	180
158	MORTERONE	14	54	14	—	14	—	14	10	1
159	MOZZATE	1.765	7.042	1.761	2	1.763	2	1.765	1.351	341
160	MUSSO	344	1.417	340	2	342	2	344	289	33
161	NESSO	538	2.236	525	7	532	1	533	448	64
162	NIBIONNO	921	3.498	912	4	916	4	920	751	91
163	NOVEDRATE	644	2.510	639	4	643	1	644	502	84
164	OGGIONO	2.336	9.514	2.260	23	2.283	45	2.328	1.743	437
165	OLGIATE COMASCO	3.090	12.473	3.075	13	3.088	2	3.090	2.404	464
166	OLGIATE MOLGORA	1.549	6.226	1.506	27	1.533	9	1.542	1.254	182
167	OLGINATE	2.138	8.212	2.103	20	2.123	6	2.129	1.594	369
168	OLIVETO LARIO	381	1.534	370	2	372	9	381	311	58
169	OLTRONA DI SAN MAMETTE	512	2.098	512	—	512	—	512	410	65
170	ORSENGO	571	2.240	564	5	569	1	570	442	84
171	OSNAGO	1.312	5.010	1.298	11	1.309	2	1.311	994	216
172	OSSUCCIO	356	1.437	349	3	352	1	353	275	33
173	PADERNO D'ADDA	867	3.313	855	9	864	2	866	654	125
174	PAGNONA	173	709	172	—	172	1	173	146	21
175	PARE'	412	1.837	408	2	410	2	412	321	69
176	PARLASCO	55	206	54	—	54	—	54	38	8
177	PASTURO	506	1.907	498	2	500	6	506	454	38
178	PEGLIO	64	249	61	1	62	—	62	46	6
179	PELLIO INTELVI	268	1.295	262	3	265	2	267	214	50
180	PEREGO	347	1.390	340	3	343	3	346	255	65
181	PERLEDO	326	1.322	317	2	319	2	321	254	38
182	PESCAATE	588	2.323	584	2	586	1	587	432	110
183	PIANELLO DEL LARIO	366	1.587	359	3	362	1	363	283	50
184	PIGRA	162	731	161	—	161	—	161	132	27
185	PLESIO	316	1.357	308	3	311	2	313	260	35

per servizio installato

FORNITE DI											ABITAZIONI SFORNITE DI ACQUA POTABILE E GABINETTO	Codice dei Comuni
GABINETTO						BAGNO	ELETTRICITÀ	RISCALDAMENTO				
		Fuori dell'abitazione		TOTALE				Impianto fisso	Con apparecchi singoli			
TOTALE	di cui con scarico	TOTALE	di cui con scarico	Numero	di cui con scarico							
537	525	25	16	562	541	509	562	315	246	2	125	
636	568	31	18	667	586	621	690	411	277	1	126	
546	503	19	12	565	515	530	566	343	219	1	127	
516	507	50	16	566	523	513	570	428	143	—	128	
1.633	1.553	18	12	1.651	1.565	1.629	1.659	1.550	106	—	129	
71	55	16	—	87	55	42	85	3	79	1	130	
1.000	983	55	24	1.055	1.007	989	1.054	777	278	—	131	
1.030	1.013	54	34	1.084	1.047	1.028	1.090	926	164	—	132	
2.120	1.995	191	119	2.311	2.114	2.094	2.326	1.659	662	1	133	
357	345	36	27	393	372	357	393	284	109	—	134	
590	568	32	19	622	587	565	623	408	211	—	135	
1.276	1.216	83	39	1.359	1.255	1.256	1.362	1.015	345	—	136	
476	446	41	29	517	475	473	519	355	163	—	137	
2.696	2.468	274	151	2.970	2.619	2.673	2.991	2.059	926	—	138	
114	111	8	7	122	118	105	121	58	64	—	139	
1.251	1.185	37	31	1.288	1.216	1.247	1.292	1.108	182	—	140	
3.230	3.173	125	115	3.355	3.288	3.150	3.360	2.271	1.086	—	141	
122	118	15	15	137	133	120	138	83	53	—	142	
5.225	5.212	341	185	5.566	5.397	5.186	5.583	4.326	1.253	2	143	
1.184	1.106	78	52	1.262	1.158	1.153	1.267	855	414	—	144	
1.011	937	58	40	1.069	977	988	1.081	612	456	1	145	
4.137	3.933	249	153	4.386	4.086	4.108	4.398	3.598	795	—	146	
921	886	26	18	947	904	918	950	784	165	—	147	
334	326	33	21	367	347	323	369	171	197	—	148	
1.909	1.860	147	95	2.056	1.955	1.887	2.084	1.491	592	—	149	
129	127	9	7	138	134	124	137	95	43	—	150	
727	679	36	23	763	702	721	773	540	229	2	151	
661	557	48	30	709	587	640	718	324	393	1	152	
360	358	46	26	406	384	351	410	268	142	1	153	
1.003	981	79	53	1.082	1.034	997	1.081	746	334	—	154	
78	61	3	1	81	62	76	92	26	66	1	155	
524	493	50	21	574	514	520	575	438	138	—	156	
1.143	1.134	83	35	1.226	1.169	1.129	1.238	914	323	—	157	
604	595	48	24	652	619	604	657	474	181	—	158	
11	8	3	—	14	8	7	14	3	11	—	159	
1.692	1.654	69	38	1.761	1.692	1.684	1.765	1.366	397	—	160	
322	294	19	12	341	306	319	343	150	187	—	161	
512	478	21	16	533	494	474	538	217	319	1	162	
842	819	74	28	916	847	823	919	693	219	1	163	
586	537	55	38	641	575	578	644	494	150	—	164	
2.180	1.947	125	65	2.305	2.012	2.167	2.333	1.827	497	1	165	
2.868	2.811	211	127	3.079	2.938	2.837	3.088	2.257	822	—	166	
1.436	1.369	93	51	1.529	1.420	1.431	1.547	1.153	388	2	167	
1.963	1.935	171	107	2.134	2.042	1.938	2.137	1.613	520	—	168	
369	339	9	6	378	345	352	381	196	182	—	169	
475	470	35	18	510	488	472	511	320	192	—	170	
526	518	45	11	571	529	521	571	415	153	—	171	
1.210	1.152	97	63	1.307	1.215	1.203	1.312	1.045	263	—	172	
308	286	35	25	343	311	285	356	143	211	1	173	
779	746	78	48	857	794	786	867	635	231	1	174	
167	157	5	4	172	161	129	173	22	151	—	175	
390	388	19	14	409	402	391	412	298	114	—	176	
46	41	9	6	55	47	34	55	6	49	—	177	
492	456	8	7	500	463	438	505	269	236	—	178	
52	41	7	4	59	45	37	64	12	48	1	179	
264	253	2	1	266	254	232	268	120	146	—	180	
320	300	24	6	344	306	315	347	202	142	—	181	
292	284	33	25	325	309	289	325	131	192	—	182	
542	498	38	27	580	525	550	588	459	126	—	183	
333	305	23	14	356	319	314	366	184	175	2	184	
159	144	1	1	160	145	129	161	31	129	1	185	
295	288	16	6	311	294	269	316	121	180	1	185	

segue TAV. 19 — Abitazioni occupate

Codice dei Comuni	COMUNI	TOTALE ABITAZIONI		ABITAZIONI						
		Numero	Stanze	ACQUA POTABILE					Nell'abitazione	
				Di acquedotto			Di pozzo o cisterna	TOTALE	1	2 o più
				Nell'abitazione	Fuori dell'abitazione	TOTALE				
186	POGNANA LARIO	305	1.143	301	—	301	2	303	260	27
187	PONNA	125	530	121	—	121	2	123	104	14
188	PONTE LAMBRO	1.181	4.261	1.175	5	1.180	1	1.181	990	114
189	PORLEZZA	1.230	4.931	1.219	4	1.223	1	1.224	1.033	156
190	PREMANA	584	2.693	583	—	583	—	583	530	52
191	PRIMALUNA	565	2.344	557	3	560	2	562	460	70
192	PROSERPIO	238	1.001	235	1	236	1	237	157	47
193	PUSIANO	345	1.339	340	2	342	1	343	264	45
194	RAMPONIO VERNA	150	635	141	3	144	3	147	110	30
195	REZZAGO	118	401	117	—	117	—	117	81	8
196	ROBBIATE	1.385	5.757	1.374	8	1.382	1	1.383	1.060	290
197	RODERO	306	1.294	305	—	305	1	306	241	50
198	ROGENO	744	2.917	725	18	743	—	743	546	89
199	RONAGO	412	1.788	412	—	412	—	412	346	50
200	ROVAGNATE	628	2.551	610	10	620	7	627	497	76
201	ROVELLASCA	1.856	7.414	1.830	23	1.853	2	1.855	1.363	304
202	ROVELLO PORRO	1.795	7.340	1.778	11	1.789	3	1.792	1.326	251
203	SALA COMACINA	200	826	194	2	196	2	198	165	28
204	SAN BARTOLOMEO VAL CAVARGNA	404	1.967	404	—	404	—	404	310	55
205	SAN FEDELE INTELVI	480	1.959	464	1	465	12	477	387	65
206	SAN FERMO DELLA BATTAGLIA	1.097	4.699	1.092	2	1.094	2	1.096	787	255
207	SAN NAZZARO VAL CAVARGNA	186	687	183	1	184	1	185	169	7
208	SANT'ABBONDIO	315	1.224	314	1	315	—	315	275	31
209	SANTA MARIA HOE'	483	2.044	477	5	482	—	482	376	69
210	SANTA MARIA REZZONICO	468	1.922	454	5	459	—	459	368	40
211	SCHIGNANO	373	1.615	372	1	373	—	373	334	30
212	SENNA COMASCO	406	1.701	402	3	405	—	405	327	59
213	SIRONE	632	2.585	614	1	615	14	629	501	64
214	SIRTORI	606	2.553	551	9	560	46	606	441	103
215	SOLBIATE	609	2.536	599	7	606	—	606	442	116
216	SORICO	388	1.472	355	28	383	3	386	304	19
217	SORMANO	224	897	215	3	218	4	222	169	41
218	STAZZONA	196	848	191	5	196	—	196	162	17
219	SUEGLIO	96	387	95	1	96	—	96	84	5
220	SUELLO	389	1.485	373	12	385	1	386	326	31
221	TACENO	146	562	139	—	139	3	142	115	20
222	TAVERNERIO	1.626	6.491	1.607	6	1.613	11	1.624	1.250	272
223	TORNO	366	1.560	364	—	364	1	365	283	61
224	TREMENICO	132	580	132	—	132	—	132	112	17
225	TREMEZZO	470	1.959	464	2	466	3	469	370	62
226	TREZZONE	62	224	59	2	61	—	61	47	—
227	TURATE	2.376	9.345	2.344	20	2.364	7	2.371	1.800	348
228	UGGIATE-TREVANO	1.036	4.461	1.019	9	1.028	5	1.033	769	166
229	VALBRONA	743	2.692	718	12	730	9	739	554	82
230	VALGREGHENTINO	825	3.292	797	16	813	8	821	646	92
231	VALMADRERA	3.158	12.196	3.125	24	3.149	9	3.158	2.443	448
232	VALMOREA	700	3.025	698	1	699	—	699	513	143
233	VAL REZZO	78	288	78	—	78	—	78	77	—
234	VALSOLDA	760	3.200	753	4	757	1	758	595	137
235	VARENNA	315	1.257	302	—	302	12	314	234	64
236	VELESO	127	536	124	1	125	1	126	87	19
237	VENDROGNO	138	615	134	—	134	3	137	98	27
238	VENIANO	561	2.338	552	5	557	3	560	413	114
239	VERCANA	220	871	211	2	213	3	216	171	17
240	VERDERIO INFERIORE	484	1.892	483	1	484	—	484	369	82
241	VERDERIO SUPERIORE	450	1.779	445	1	446	3	449	329	78
242	VERTEMATE CON MINOPRIO	967	3.961	956	10	966	1	967	735	151
243	VESTRENO	109	437	108	—	108	—	108	86	13
244	VIGANO'	421	1.654	417	2	419	1	420	309	70
245	VILLA GUARDIA	1.936	8.022	1.920	8	1.928	8	1.936	1.481	315
246	ZELBIO	101	438	101	—	101	—	101	78	16
	TOTALE PROVINCIA	254.968	1.022.756	251.388	1.896	253.284	1.090	254.374	195.345	40.122

per servizio installato

FORNITE DI										ABITAZIONI SFORNITE DI ACQUA POTABILE E GABINETTO	Codice dei Comuni
GABINETTO						BAGNO	ELETTRICITÀ	RISCALDAMENTO			
TOTALE	di cui con scarico	Fuori dell'abitazione		TOTALE				Impianto fisso	Con apparecchi singoli		
		TOTALE	di cui con scarico	Numero	di cui con scarico						
287	277	17	10	304	287	267	305	110	195	—	186
118	110	6	2	124	112	107	125	33	92	—	187
1.104	1.067	75	51	1.179	1.118	1.093	1.179	816	365	—	188
1.189	1.125	36	26	1.225	1.151	1.115	1.228	728	498	1	189
582	541	1	1	583	542	553	583	383	200	—	190
530	523	31	19	561	542	489	563	238	324	—	191
204	195	33	29	237	224	199	238	148	90	—	192
309	289	31	26	340	315	313	344	206	136	1	193
140	138	9	7	149	145	127	149	47	102	—	194
89	84	29	19	118	103	93	117	49	69	—	195
1.350	1.346	33	23	1.383	1.369	1.335	1.385	1.159	224	—	196
291	274	14	8	305	282	276	306	170	135	—	197
635	605	104	42	739	647	627	743	407	334	—	198
396	389	16	5	412	394	382	412	289	123	—	199
573	520	41	8	614	528	543	627	402	224	—	200
1.667	1.646	186	107	1.853	1.753	1.657	1.855	1.106	750	—	201
1.577	1.567	211	126	1.788	1.693	1.587	1.793	1.123	665	1	202
193	183	5	2	198	185	176	200	91	105	1	203
365	360	32	19	397	379	321	404	195	44	—	204
452	404	12	7	464	411	408	479	249	206	2	205
1.042	1.004	53	35	1.095	1.039	1.040	1.096	852	241	—	206
176	162	7	3	183	165	141	185	51	134	—	207
306	297	9	7	315	304	280	315	123	189	—	208
445	422	30	14	475	436	442	482	315	166	1	209
408	376	39	20	447	396	368	467	152	308	6	210
364	345	2	2	366	347	292	373	105	262	—	211
386	352	16	6	402	358	380	406	310	96	—	212
565	520	60	33	625	553	556	631	465	164	—	213
544	533	56	44	600	577	551	605	452	153	—	214
558	501	47	17	605	518	537	609	390	216	1	215
323	300	23	9	346	309	302	388	108	277	1	216
210	189	13	11	223	200	197	221	89	133	—	217
179	174	17	8	196	182	155	196	51	144	—	218
89	83	7	6	96	89	72	96	15	81	—	219
357	346	28	16	385	362	353	389	237	151	1	220
135	126	9	7	144	133	124	146	69	77	1	221
1.522	1.518	100	47	1.622	1.565	1.504	1.626	1.188	436	1	222
344	328	20	18	364	346	322	365	168	196	—	223
129	117	3	2	132	119	107	131	29	103	—	224
432	402	33	14	465	416	409	470	199	269	—	225
47	41	2	—	49	41	42	62	12	48	1	226
2.148	2.037	205	111	2.353	2.148	2.145	2.370	1.546	818	—	227
935	932	99	59	1.034	991	933	1.034	659	375	—	228
636	572	99	71	735	643	648	741	422	314	—	229
738	663	73	27	811	690	738	824	545	279	—	230
2.891	2.855	258	210	3.149	3.065	2.879	3.155	2.254	899	—	231
656	617	41	25	697	642	642	699	414	285	—	232
77	74	—	—	77	74	63	78	15	63	—	233
732	690	19	16	751	706	680	760	294	459	1	234
298	280	16	11	314	291	274	315	151	164	—	235
106	103	12	3	118	106	95	127	29	96	1	236
125	117	12	6	137	123	79	135	15	123	—	237
527	482	31	20	558	502	529	561	425	134	—	238
188	186	20	15	208	201	181	219	76	142	3	239
451	436	29	21	480	457	457	484	384	100	—	240
407	378	40	29	447	407	421	450	342	108	—	241
886	860	64	27	950	887	876	966	717	249	—	242
99	85	9	4	108	89	90	108	40	69	—	243
379	377	37	23	416	400	381	421	305	107	1	244
1.796	1.729	131	104	1.927	1.833	1.763	1.935	1.338	595	—	245
94	93	4	2	98	95	82	100	34	64	—	246
235.467	226.472	17.858	11.809	253.325	238.281	230.377	254.735	171.817	81.542	125	

segue TAV. 20 — Abitazioni occupate per figura giuridica

Codice dei Comuni	COMUNI	ABITAZIONI OCCUPATE									
		PERSONA FISICA		IMPRESE		COOPERATIVE EDILIZIE A PROPRIETÀ INDIVIDUALE E INDIVISA		STATO, REGIONI, PROVINCE COMUNI, IACP		ENTI PREVIDENZIALI	
		Abitazioni	Stanze	Abitazioni	Stanze	Abitazioni	Stanze	Abitazioni	Stanze	Abitazioni	Stanze
063	CERANO D'INTELVI	152	682	—	—	—	—	3	17	—	—
064	CERMENATE	2.255	9.180	16	84	29	121	36	156	—	—
065	CERNOBBIO	2.395	9.738	97	377	14	58	126	394	—	—
066	CERNUSCO LOMBARDONE	975	3.907	11	43	52	223	61	203	—	—
067	CESANA BRIANZA	593	2.378	5	21	—	—	1	4	—	—
068	CIRIMIDO	580	2.275	3	12	—	—	1	5	—	—
069	CIVATE	870	3.264	15	52	25	119	35	130	—	—
070	CIVENNA	233	1.043	2	17	1	5	—	—	—	—
071	CLAINO CON OSTENO	218	876	—	—	—	—	—	—	—	—
072	COLICO	1.771	7.117	27	106	3	7	19	88	—	—
073	COLLE BRIANZA	341	1.420	2	8	—	—	1	4	—	—
074	COLONNO	252	964	—	—	1	3	—	—	—	—
075	COMO	25.846	101.037	1.758	6.894	1.705	6.015	2.558	9.675	171	698
076	CONSIGLIO DI RUMO	379	1.506	2	7	1	5	—	—	—	—
077	CORRIDO	231	943	2	6	1	4	—	—	—	—
078	CORTENOVA	383	1.708	—	—	1	5	3	16	—	—
079	COSTA MASNAGA	1.217	5.044	17	73	20	93	27	118	6	18
080	CRANDOLA VALSASSINA	90	343	—	—	—	—	—	—	—	—
081	CREMELLA	363	1.539	1	4	14	55	6	26	—	—
082	CREMENO	262	1.009	3	17	—	—	1	4	1	4
083	CREMIA	273	1.093	—	—	1	4	—	—	—	—
084	CUCCIAGO	622	2.575	24	85	4	22	57	202	—	—
085	CUSINO	101	378	—	—	—	—	—	—	—	—
086	DERVIO	965	3.926	9	30	—	—	34	138	—	—
087	DIZZASCO	141	569	2	5	—	—	3	11	—	—
088	DOLZAGO	458	1.905	36	159	52	232	15	55	—	—
089	DOMASO	489	2.075	2	6	—	—	9	37	—	—
090	DONGO	1.107	4.721	19	87	2	12	30	125	—	—
091	DORIO	141	508	—	—	—	—	2	9	—	—
092	DOSSO DEL LIRO	119	387	—	—	—	—	—	—	—	—
093	DREZZO	314	1.264	3	13	—	—	1	4	—	—
094	ELLO	199	853	5	21	—	—	11	35	—	—
095	ERBA	4.705	18.597	211	785	81	379	224	855	5	21
096	ESINO LARIO	291	1.164	1	3	—	—	—	—	—	—
097	EUPILIO	580	2.374	7	29	—	—	—	—	1	3
098	FAGGETO LARIO	359	1.498	—	—	—	—	1	6	—	—
099	FALOPPIO	956	4.128	2	8	—	—	2	8	—	—
100	FENEGRO'	740	3.108	—	—	1	5	2	12	—	—
101	FIGINO SERENZA	1.028	4.208	19	89	77	283	72	265	—	—
102	FINO MORNASCO	2.310	9.144	29	129	2	8	64	265	2	8
103	GALBIATE	2.014	8.130	47	171	9	41	64	261	5	22
104	GARBAGNATE MONASTERO	497	1.973	2	7	16	79	4	15	—	—
105	GARLATE	658	2.688	10	47	1	4	42	173	—	—
106	GARZENO	483	1.721	—	—	—	—	5	22	—	—
107	GERA LARIO	295	1.279	3	15	—	—	6	22	—	—
108	GERMASINO	99	347	—	—	—	—	—	—	—	—
109	GIRONICO	473	1.963	1	4	1	4	7	26	—	—
110	GRANDATE	763	3.123	5	20	30	125	44	143	—	—
111	GRANDOLA ED UNITI	427	1.807	2	8	—	—	1	6	—	—
112	GRAVEDONA	896	3.726	10	41	—	—	31	127	—	—
113	GRIANTE	259	1.077	7	36	—	—	16	62	1	3
114	GUANZATE	1.123	4.896	9	30	—	—	25	105	—	—
115	IMBERSAGO	536	2.205	3	16	2	8	2	7	—	—
116	INTROBIO	445	1.824	6	30	—	—	1	4	1	2
117	INTROZZO	70	275	—	—	—	—	—	—	—	—
118	INVERIGO	2.361	9.680	26	116	1	4	16	56	—	—
119	LAGLIO	337	1.407	1	2	1	3	7	25	—	—
120	LAINO	193	803	2	7	—	—	—	—	—	—
121	LAMBRUGO	576	2.357	16	79	2	9	13	45	7	24
122	LANZO D'INTELVI	543	2.324	9	31	—	—	2	8	—	—
123	LASNIGO	151	550	—	—	—	—	—	—	—	—
124	LECCO	15.148	57.498	859	3.174	215	863	1.149	4.125	46	204

del proprietario e titolo di godimento

		DI CUI IN AFFITTO O AD ALTRO TITOLO												Codice dei Comuni
ALTRO PROPRIETARIO		PERSONA FISICA		IMPRESE		COOPERATIVE EDILIZIE A PROPRIETÀ INDIVIDUALE E INDIVISA		STATO, REGIONI, PROVINCIE COMUNI, IACP		ENTI PREVIDENZIALI		ALTRO PROPRIETARIO		
Abitazioni	Stanze	Abitazioni	Stanze	Abitazioni	Stanze	Abitazioni	Stanze	Abitazioni	Stanze	Abitazioni	Stanze	Abitazioni	Stanze	
3	10	32	123	—	—	—	—	2	12	—	—	3	10	063
10	44	865	2.990	15	80	3	12	25	103	—	—	9	39	064
37	151	977	3.421	91	343	3	10	117	360	—	—	32	121	065
7	37	411	1.413	10	42	1	2	51	165	—	—	5	20	066
3	16	177	638	4	17	—	—	—	—	—	—	3	16	067
2	14	133	436	3	12	—	—	1	5	—	—	2	14	068
23	84	313	1.020	14	49	—	—	21	80	—	—	23	84	069
6	25	78	298	1	4	—	—	—	—	—	—	6	25	070
—	—	41	152	—	—	—	—	—	—	—	—	—	—	071
9	46	506	1.828	21	79	1	2	19	88	—	—	7	30	072
8	44	74	284	2	8	—	—	1	4	—	—	8	44	073
1	7	47	163	—	—	—	—	—	—	—	—	1	7	074
662	2.454	12.965	45.025	1.564	6.112	1.126	3.475	2.096	7.898	163	667	608	2.196	075
1	7	100	365	2	7	—	—	—	—	—	—	1	7	076
1	5	44	162	2	6	1	4	—	—	—	—	—	—	077
26	98	58	216	—	—	—	—	2	7	—	—	12	40	078
7	34	484	1.721	16	69	6	27	17	77	6	18	7	34	079
—	—	12	44	—	—	—	—	—	—	—	—	—	—	080
3	12	106	372	1	4	3	11	5	21	—	—	3	12	081
21	86	57	194	1	10	—	—	1	4	1	4	16	58	082
3	15	48	167	—	—	—	—	—	—	—	—	3	15	083
8	32	241	848	23	84	—	—	24	71	—	—	8	32	084
—	—	7	25	—	—	—	—	—	—	—	—	—	—	085
2	18	345	1.211	9	30	—	—	19	80	—	—	2	18	086
4	13	19	60	2	5	—	—	3	11	—	—	4	13	087
2	11	160	595	34	145	1	5	13	46	—	—	2	11	088
2	12	150	526	1	2	—	—	5	17	—	—	1	4	089
10	51	322	1.198	19	87	—	—	21	94	—	—	8	34	090
1	12	32	99	—	—	—	—	2	9	—	—	—	—	091
—	—	1	4	—	—	—	—	—	—	—	—	—	—	092
—	—	86	306	2	7	—	—	1	4	—	—	—	—	093
3	11	88	326	4	20	—	—	7	20	—	—	3	11	094
48	219	2.260	7.726	198	740	7	30	169	628	3	13	46	196	095
1	4	35	135	1	3	—	—	—	—	—	—	1	4	096
1	4	222	775	6	22	—	—	—	—	1	3	1	4	097
1	5	85	330	—	—	—	—	1	6	—	—	1	5	098
1	7	296	1.131	2	8	—	—	1	4	—	—	1	7	099
4	21	166	593	—	—	—	—	2	12	—	—	4	21	100
10	39	307	1.065	18	86	50	177	55	204	—	—	10	39	101
9	54	936	3.138	25	114	2	8	48	199	2	8	7	41	102
11	37	865	3.033	44	160	1	3	59	236	4	19	10	31	103
1	6	168	587	1	3	—	—	—	—	—	—	—	—	104
1	3	340	1.273	9	44	1	4	8	31	—	—	1	3	105
—	—	24	74	—	—	—	—	5	22	—	—	—	—	106
—	—	60	236	2	12	—	—	5	19	—	—	—	—	107
1	6	11	35	—	—	—	—	—	—	—	—	1	6	108
1	4	184	668	1	4	1	4	2	8	—	—	1	4	109
25	87	284	980	4	17	1	4	34	108	—	—	24	83	110
—	—	84	325	2	8	—	—	1	6	—	—	—	—	111
2	20	280	1.034	10	41	—	—	25	103	—	—	2	20	112
3	11	100	327	7	36	—	—	15	52	1	3	3	11	113
3	17	392	1.453	7	27	—	—	24	101	—	—	3	17	114
4	17	212	707	3	16	—	—	2	7	—	—	4	17	115
4	20	139	499	6	30	—	—	1	4	1	2	3	15	116
—	—	7	22	—	—	—	—	—	—	—	—	—	—	117
31	117	910	3.207	24	102	—	—	16	56	—	—	24	91	118
2	10	117	416	—	—	1	3	2	5	—	—	1	4	119
—	—	43	164	2	7	—	—	—	—	—	—	—	—	120
6	30	217	766	14	63	—	—	11	38	—	—	5	23	121
1	4	143	576	9	31	—	—	1	3	—	—	—	—	122
—	—	36	115	—	—	—	—	—	—	—	—	—	—	123
324	1.066	7.618	25.744	820	2.958	36	114	899	3.216	21	84	299	960	124

segue TAV. 20 — Abitazioni occupate per figura giuridica

Codice dei Comuni	COMUNI	ABITAZIONI OCCUPATE									
		PERSONA FISICA		IMPRESE		COOPERATIVE EDILIZIE A PROPRIETÀ INDIVIDUALE E INDIVISA		STATO, REGIONI, PROVINCE COMUNI, IACP		ENTI PREVIDENZIALI	
		Abitazioni	Stanze	Abitazioni	Stanze	Abitazioni	Stanze	Abitazioni	Stanze	Abitazioni	Stanze
125	LENNO	542	2.393	7	33	—	—	11	46	—	—
126	LEZZENO	683	2.688	3	18	—	—	3	14	—	—
127	LIERNA	552	2.283	5	29	1	3	2	8	—	—
128	LIMIDO COMASCO	553	2.353	11	49	1	3	3	8	—	—
129	LIPOMO	1.602	6.371	49	155	2	8	4	15	—	—
130	LIVO	87	264	—	—	—	—	—	—	—	—
131	LOCATE VARESI NO	1.031	3.984	14	59	—	—	8	23	—	—
132	LOMAGNA	1.042	3.922	23	76	—	—	24	96	—	—
133	LOMAZZO	2.202	9.101	22	104	31	145	59	246	1	4
134	LONGONE AL SEGRINO	391	1.654	2	5	—	—	—	—	—	—
135	LUISAGO	538	2.185	25	101	44	138	9	42	—	—
136	LURAGO D'ERBA	1.099	4.420	128	450	12	47	108	453	—	—
137	LURAGO MARINONE	502	2.107	—	—	1	7	7	22	2	6
138	LURATE CACCIVIO	2.925	12.085	18	77	5	17	28	120	4	16
139	MAGREGLIO	122	487	—	—	—	—	—	—	—	—
140	MALGRATE	1.150	4.423	42	155	33	146	42	151	10	38
141	MANDELLO DEL LARIO	3.214	13.085	50	189	4	16	60	257	—	—
142	MARGNO	134	530	4	22	—	—	—	—	—	—
143	MARIANO COMENSE	5.256	20.612	53	199	61	205	196	686	—	—
144	MASLIANICO	1.174	4.454	77	263	4	12	10	34	—	—
145	MENAGGIO	1.049	4.657	9	50	2	11	13	55	—	—
146	MERATE	4.103	17.073	104	443	63	264	61	227	—	—
147	MERONE	724	3.013	115	426	8	32	91	312	—	—
148	MÉZZEGRA	357	1.424	—	—	—	—	9	23	—	—
149	MISSAGLIA	2.012	8.084	28	95	—	—	11	38	1	4
150	MOGGIO	132	483	3	6	—	—	—	—	—	—
151	MOLTENO	748	3.116	15	63	—	—	6	25	—	—
152	MOLTRASIO	714	2.978	5	28	—	—	—	—	—	—
153	MONGUZZO	374	1.603	14	63	5	23	2	14	1	4
154	MONTANO LUCINO	977	4.061	19	60	—	—	—	—	—	—
155	MONTEMEZZO	93	355	—	—	—	—	—	—	—	—
247	MONTEVECCHIA	537	2.413	17	73	3	13	18	53	—	—
156	MONTICELLO BRIANZA	1.202	4.957	16	73	—	—	17	63	—	—
157	MONTORFANO	630	2.657	9	36	1	4	9	39	—	—
158	MORTERONE	14	54	—	—	—	—	—	—	—	—
159	MOZZATE	1.620	6.509	18	74	9	46	87	305	6	24
160	MUSSO	344	1.417	—	—	—	—	—	—	—	—
161	NESSO	536	2.224	—	—	—	—	—	—	—	—
162	NIBIONNO	873	3.326	23	88	5	19	1	3	1	4
163	NOVEDRATE	577	2.278	15	54	18	65	18	48	—	—
164	OGGIONO	2.136	8.689	54	208	16	68	115	466	4	13
165	OLGIATE COMASCO	2.889	11.721	79	265	37	143	70	277	—	—
166	OLGIATE MOLGORA	1.520	6.097	5	19	2	8	12	57	4	17
167	OLGINATE	1.912	7.385	60	214	43	189	59	191	7	23
168	OLIVETO LARIO	376	1.495	1	8	—	—	1	3	—	—
169	OLTRONA DI SAN MAMETTE	484	1.980	5	20	11	48	11	43	—	—
170	ORSENIGO	558	2.185	10	41	—	—	1	3	—	—
171	OSNAGO	1.234	4.744	6	26	3	12	38	118	—	—
172	OSSUCCIO	348	1.402	2	10	—	—	1	6	—	—
173	PADERNO D'ADDA	812	3.102	18	64	11	45	22	85	—	—
174	PAGNONA	173	709	—	—	—	—	—	—	—	—
175	PARE'	395	1.767	6	21	1	4	6	22	—	—
176	PARLASCO	53	192	2	14	—	—	—	—	—	—
177	PASTURO	501	1.890	—	—	—	—	—	—	—	—
178	PEGLIO	63	245	—	—	—	—	—	—	—	—
179	PELLIO INTELVI	265	1.280	—	—	1	5	2	10	—	—
180	PEREGO	311	1.255	4	17	—	—	8	26	2	11
181	PERLEDO	318	1.287	2	7	—	—	2	9	—	—
182	PESCATE	555	2.205	25	83	2	8	2	6	—	—
183	PIANELLO DEL LARIO	363	1.569	1	7	—	—	1	5	—	—
184	PIGRA	162	731	—	—	—	—	—	—	—	—
185	PLESIO	314	1.345	1	4	—	—	1	8	—	—

segue TAV. 20 — Abitazioni occupate per figura giuridica

Codice dei Comuni	COMUNI	ABITAZIONI OCCUPATE									
		PERSONA FISICA		IMPRESE		COOPERATIVE EDILIZIE A PROPRIETÀ INDIVIDUALE E INDIVISA		STATO. REGIONI, PROVINCE COMUNI, IACP		ENTI PREVIDENZIALI	
		Abitazioni	Stanze	Abitazioni	Stanze	Abitazioni	Stanze	Abitazioni	Stanze	Abitazioni	Stanze
186	POGNANA LARIO	304	1.139	—	—	—	—	—	—	—	—
187	PONNA	125	530	—	—	—	—	—	—	—	—
188	PONTE LAMBRO	1.160	4.181	10	31	—	—	8	29	—	—
189	PORLEZZA	1.187	4.765	28	112	—	—	2	6	1	4
190	PREMANA	578	2.668	2	6	—	—	3	11	—	—
191	PRIMALUNA	562	2.323	—	—	—	—	—	—	—	—
192	PROSERPIO	235	988	1	4	—	—	—	—	—	—
193	PUSIANO	329	1.270	7	31	—	—	7	33	—	—
194	RAMPONIO VERNA	148	625	—	—	—	—	1	7	—	—
195	REZZAGO	117	393	—	—	—	—	—	—	—	—
196	ROBBIATE	1.341	5.572	25	105	6	28	7	30	—	—
197	RODERO	302	1.276	1	3	2	5	—	—	—	—
198	ROGENO	721	2.821	5	17	—	—	10	35	—	—
199	RONAGO	409	1.771	—	—	—	—	2	8	—	—
200	ROVAGNATE	598	2.422	10	42	1	4	9	38	—	—
201	ROVELLASCA	1.699	6.831	55	215	56	230	42	117	—	—
202	ROVELLO PORRO	1.747	7.167	7	22	3	9	30	110	2	5
203	SALA COMACINA	193	793	—	—	—	—	2	8	—	—
204	SAN BARTOLOMEO VAL CAVARGNA	401	1.948	—	—	—	—	2	11	—	—
205	SAN FEDELE INTELVI	471	1.918	6	30	—	—	2	10	—	—
206	SAN FERMO DELLA BATTAGLIA	967	4.086	1	7	87	426	35	149	—	—
207	SAN NAZZARO VAL CAVARGNA	184	679	1	1	—	—	1	7	—	—
208	SANT'ABBONDIO	313	1.212	—	—	1	3	—	—	—	—
209	SANTA MARIA HOE'	459	1.948	9	41	—	—	—	—	—	—
210	SANTA MARIA REZZONICO	465	1.910	—	—	—	—	3	12	—	—
211	SCHIGNANO	369	1.598	—	—	—	—	1	6	—	—
212	SENNA COMASCO	402	1.685	4	16	—	—	—	—	—	—
213	SIRONE	565	2.281	20	95	36	159	10	47	—	—
214	SIRTORI	560	2.368	21	80	3	19	1	3	1	3
215	SOLBIATE	601	2.503	2	9	—	—	—	—	—	—
216	SORICO	384	1.452	2	5	—	—	1	5	—	—
217	SORMANO	222	883	1	9	—	—	1	5	—	—
218	STAZZONA	195	844	1	4	—	—	—	—	—	—
219	SUEGLIO	95	375	—	—	—	—	—	—	—	—
220	SUELLO	388	1.478	—	—	—	—	—	—	—	—
221	TACENO	142	540	1	4	2	6	—	—	—	—
222	TAVERNERIO	1.450	5.844	94	328	16	74	40	146	—	—
223	TORNO	361	1.541	3	12	—	—	—	—	—	—
224	TREMENICO	132	580	—	—	—	—	—	—	—	—
225	TREMEZZO	446	1.868	2	9	—	—	6	26	—	—
226	TREZZONE	62	224	—	—	—	—	—	—	—	—
227	TURATE	2.215	8.770	106	355	4	18	36	148	—	—
228	UGGiate-TREVANO	1.018	4.361	4	27	7	43	2	8	—	—
229	VALBRONA	728	2.636	3	6	—	—	3	8	—	—
230	VALGREGHENTINO	818	3.270	3	8	1	2	2	9	—	—
231	VALMADRERA	2.743	10.632	161	534	38	139	193	798	—	—
232	VALMOREA	688	2.989	1	1	1	2	2	5	—	—
233	VAL REZZO	78	288	—	—	—	—	—	—	—	—
234	VALSOLDA	742	3.123	3	11	—	—	4	18	—	—
235	VARENNA	259	1.045	43	155	—	—	11	51	—	—
236	VELESO	127	536	—	—	—	—	—	—	—	—
237	VENDROGNO	137	612	—	—	—	—	—	—	—	—
238	VENIANO	539	2.229	4	16	—	—	15	74	—	—
239	VERCANA	220	871	—	—	—	—	—	—	—	—
240	VERDERIO INFERIORE	472	1.839	8	34	—	—	2	6	—	—
241	VERDERIO SUPERIORE	441	1.741	6	19	1	2	—	—	—	—
242	VERTEMATE CON MINOPRIO	905	3.709	34	136	1	5	20	81	—	—
243	VESTRENO	109	437	—	—	—	—	—	—	—	—
244	VIGANO'	406	1.604	—	—	—	—	—	—	—	—
245	VILLA GUARDIA	1.817	7.570	70	265	16	40	24	106	—	—
246	ZELBIO	96	421	—	—	2	6	3	11	—	—
	TOTALE PROVINCIA	233.706	941.037	6.488	24.985	3.420	13.220	8.062	30.436	398	1.540

del proprietario e titolo di godimento

		DI CUI IN AFFITTO O AD ALTRO TITOLO												Codice dei Comuni
ALTRO PROPRIETARIO		PERSONA FISICA		IMPRESE		COOPERATIVE EDILIZIE A PROPRIETÀ INDIVIDUALE E INDIVISA		STATO, REGIONI, PROVINCE COMUNI, IACP		ENTI PREVIDENZIALI		ALTRO PROPRIETARIO		
Abitazioni	Stanze	Abitazioni	Stanze	Abitazioni	Stanze	Abitazioni	Stanze	Abitazioni	Stanze	Abitazioni	Stanze	Abitazioni	Stanze	
1	4	89	301	—	—	—	—	—	—	—	—	1	4	186
—	—	15	54	—	—	—	—	—	—	—	—	—	—	187
3	20	524	1.663	8	27	—	—	8	29	—	—	2	11	188
12	44	437	1.548	26	98	—	—	2	6	1	4	8	27	189
1	8	68	266	2	6	—	—	3	11	—	—	—	—	190
3	21	119	420	—	—	—	—	—	—	—	—	2	10	191
2	9	88	305	1	4	—	—	—	—	—	—	2	9	192
2	5	130	447	6	24	—	—	4	18	—	—	1	2	193
1	3	16	59	—	—	—	—	—	—	—	—	1	3	194
1	8	30	97	—	—	—	—	—	—	—	—	1	8	195
6	22	387	1.394	25	105	1	8	7	30	—	—	6	22	196
1	10	105	364	1	3	2	5	—	—	—	—	1	10	197
8	44	284	945	5	17	—	—	10	35	—	—	6	22	198
1	9	154	573	—	—	—	—	2	8	—	—	1	9	199
10	45	207	729	10	42	—	—	5	20	—	—	8	33	200
4	21	722	2.430	40	153	27	109	39	108	—	—	4	21	201
6	27	589	2.118	7	22	1	4	7	27	2	5	5	19	202
5	25	53	202	—	—	—	—	2	8	—	—	4	14	203
1	8	15	64	—	—	—	—	2	11	—	—	1	8	204
1	1	163	586	5	23	—	—	2	10	—	—	1	1	205
7	31	356	1.274	1	7	28	123	26	114	—	—	6	23	206
—	—	9	24	1	1	—	—	1	7	—	—	—	—	207
1	9	79	303	—	—	—	—	—	—	—	—	1	9	208
15	55	158	580	9	41	—	—	—	—	—	—	14	52	209
—	—	65	256	—	—	—	—	—	—	—	—	—	—	210
3	11	51	193	—	—	—	—	1	6	—	—	2	6	211
—	—	132	493	3	13	—	—	—	—	—	—	—	—	212
1	3	233	823	11	51	2	9	4	17	—	—	1	3	213
20	80	218	778	20	75	1	5	1	3	—	—	13	46	214
6	24	184	680	2	9	—	—	—	—	—	—	5	16	215
1	10	62	204	2	5	—	—	1	5	—	—	1	10	216
—	—	47	159	1	9	—	—	1	5	—	—	—	—	217
—	—	25	84	1	4	—	—	—	—	—	—	—	—	218
1	12	4	15	—	—	—	—	—	—	—	—	1	12	219
1	7	125	417	—	—	—	—	—	—	—	—	1	7	220
1	12	42	134	—	—	2	6	—	—	—	—	—	—	221
26	99	534	1.854	93	326	—	—	40	146	—	—	25	91	222
2	7	177	637	3	12	—	—	—	—	—	—	2	7	223
—	—	12	52	—	—	—	—	—	—	—	—	—	—	224
16	56	136	517	2	9	—	—	1	4	—	—	12	38	225
—	—	—	—	—	—	—	—	—	—	—	—	—	—	226
15	54	758	2.646	102	339	2	7	28	120	—	—	12	42	227
5	22	397	1.500	4	27	—	—	—	—	—	—	4	16	228
9	42	224	697	2	5	—	—	3	8	—	—	5	25	229
1	3	203	701	2	6	—	—	2	9	—	—	1	3	230
23	93	1.057	3.480	152	496	—	—	110	429	—	—	20	68	231
8	28	241	882	1	1	—	—	1	2	—	—	6	21	232
—	—	2	7	—	—	—	—	—	—	—	—	—	—	233
11	48	249	900	1	4	—	—	4	18	—	—	11	48	234
2	6	87	307	41	141	—	—	11	51	—	—	2	6	235
—	—	13	46	—	—	—	—	—	—	—	—	—	—	236
1	3	24	71	—	—	—	—	—	—	—	—	1	3	237
3	19	135	463	4	16	—	—	15	74	—	—	3	19	238
—	—	30	107	—	—	—	—	—	—	—	—	—	—	239
2	13	94	339	8	34	—	—	2	6	—	—	2	13	240
2	17	99	342	5	18	1	2	—	—	—	—	1	4	241
7	30	259	880	31	128	—	—	18	70	—	—	6	26	242
—	—	16	61	—	—	—	—	—	—	—	—	—	—	243
15	50	139	477	—	—	—	—	—	—	—	—	12	41	244
9	41	642	2.296	65	243	15	35	16	69	—	—	6	21	245
—	—	14	42	—	—	1	3	2	4	—	—	—	—	246
2.894	11.538	88.708	309.720	5.873	22.315	1.550	5.032	6.403	23.895	318	1.218	2.573	9.875	

Tav. 21 - Abitazioni non occupate per motivo della non occupazione

Codice dei Comuni	COMUNI	DISPONIBILI PER LA VENDITA O L'AFFITTO		UTILIZZABILI PER VACANZA		UTILIZZABILI PER LAVORO		ALTRI MOTIVI		TOTALE		di cui costruite dopo il 1971	
		Abitazioni	Stanze	Abitazioni	Stanze	Abitazioni	Stanze	Abitazioni	Stanze	Abitazioni	Stanze	Abitazioni	Stanze
001	ABBADIA LARIANA	22	66	562	2.026	18	41	52	165	654	2.298	146	486
002	AIRUNO	15	53	130	488	9	25	50	189	204	755	50	203
003	ALBAVILLA	78	308	164	706	20	62	132	487	394	1.563	140	568
004	ALBESE CON CASSANO	19	62	18	68	7	23	53	184	97	337	24	97
005	ALBIOLO	12	53	41	190	2	19	40	174	95	436	18	88
006	ALSERIO	3	14	14	59	3	5	7	24	27	102	12	38
007	ALZATE BRIANZA	5	20	40	173	3	12	47	183	95	388	25	122
008	ANNONE DI BRIANZA	35	164	10	54	—	—	5	32	50	250	3	12
009	ANZANO DEL PARCO	5	14	13	75	1	4	9	37	28	130	10	56
010	APPIANO GENTILE	32	129	150	836	15	66	62	260	259	1.291	120	585
011	ARREGNO	29	106	94	423	6	26	14	43	143	598	25	110
012	AROSIO	18	68	11	36	1	2	51	213	81	319	34	149
013	ASSO	49	166	287	1.031	10	34	72	226	418	1.457	74	258
014	BALLABIO	360	1.062	769	2.290	3	6	12	36	1.144	3.394	484	1.394
015	BARNI	9	34	367	1.232	2	8	12	68	390	1.342	78	292
016	BARZAGO	11	56	8	41	7	35	59	257	85	389	40	177
017	BARZANO'	67	307	66	280	16	49	66	277	215	913	99	407
018	BARZIO	663	2.018	1.235	4.231	15	44	44	131	1.957	6.424	584	1.741
019	BELLAGIO	55	236	806	3.236	115	241	103	381	1.079	4.094	257	864
020	BELLANO	93	306	360	1.159	26	69	32	110	511	1.644	128	403
021	BENE LARIO	2	5	28	108	—	—	24	74	54	187	11	35
022	BEREGAZZO CON FIGLIARO	20	85	16	85	5	15	10	44	51	229	27	126
023	BINAGO	22	71	69	282	—	—	24	79	115	432	23	91
024	BIZZARONE	6	22	31	168	1	4	14	47	52	241	16	79
025	BLESSAGNO	11	43	108	510	2	7	2	8	123	568	15	60
026	BLEVIO	35	99	170	657	7	25	128	405	340	1.186	87	292
027	BOSISIO PARINI	41	143	87	338	5	13	49	280	182	774	116	406
028	BREGNANO	2	9	10	30	8	31	41	174	61	244	19	64
029	BRENNA	—	—	5	21	1	4	17	65	23	90	5	23
030	BRIENNO	11	36	102	422	1	2	7	19	121	479	9	46
031	BRIVIO	42	138	56	216	1	5	98	353	197	712	61	253
032	BRUNATE	8	33	414	1.981	5	16	21	114	448	2.144	46	154
033	BULCIAGO	20	73	7	24	9	39	17	60	53	196	19	73
034	BULGAROGRASSO	—	—	11	44	1	4	29	122	41	170	13	63
035	CABIATE	8	30	10	39	23	94	85	346	126	509	46	198
036	CADORAGO	77	262	63	284	19	71	62	204	221	821	48	172
037	CAGLIO	182	888	150	880	—	—	4	27	336	1.795	31	162
038	CAGNO	2	8	12	54	1	4	3	14	18	80	4	16
039	CALCO	82	336	165	729	7	41	49	206	303	1.312	190	788
040	CAMPIONE D'ITALIA	69	195	230	666	49	129	38	125	386	1.115	88	238
041	CANTU'	158	629	136	687	47	127	378	1.362	719	2.805	290	1.338
042	CANZO	193	691	586	2.125	9	29	83	325	871	3.170	270	947
043	CAPIAGO INTIMIANO	26	107	52	278	6	25	50	181	134	591	29	127
044	CARATE URIO	21	74	246	1.104	8	25	72	251	347	1.454	40	156
045	CARBONATE	8	28	51	221	9	37	10	41	78	327	57	232
046	CARIMATE	18	74	73	438	1	5	82	422	174	939	47	226
047	CARLAZZO	108	450	201	780	16	43	55	188	380	1.461	105	460
048	CARUGO	17	82	5	13	3	12	54	182	79	289	26	108
049	CASARGO	274	864	899	2.854	9	29	4	11	1.186	3.758	519	1.523
050	CASASCO D'INTELVI	77	288	371	1.651	4	21	26	94	478	2.054	214	933
051	CASATENOVO	78	291	77	372	22	81	220	798	397	1.542	139	629
052	CASLINO D'ERBA	33	112	187	608	1	4	21	59	242	783	41	152
053	CASNATE CON BERNATE	11	49	7	53	1	5	67	253	86	360	48	182
054	CASSAGO BRIANZA	33	111	12	42	5	18	56	223	106	394	44	175
055	CASSINA RIZZARDI	7	27	271	1.179	2	6	28	129	308	1.341	267	1.169
056	CASSINA VALSASSINA	159	438	463	1.463	3	7	4	19	629	1.927	458	1.241
057	CASTELLO DI BRIANZA	35	117	25	88	8	34	35	138	103	377	54	189
058	CASTELMARTE	8	27	47	220	1	12	24	88	80	347	21	86
059	CASTELNUOVO BOZZENTE	12	48	17	75	1	3	3	9	33	135	8	38
060	CASTIGLIONE D'INTELVI	37	121	312	1.319	10	42	45	152	404	1.634	92	409
061	CAVALLASCA	23	97	36	171	3	26	9	49	71	343	18	78
062	CAVARGNA	16	50	68	216	—	—	2	6	86	272	16	48

segue TAV. 21 — Abitazioni non occupate per motivo della non occupazione

Codice dei Comuni	COMUNI	DISPONIBILI PER LA VENDITA O L'AFFITTO		UTILIZZABILI PER VACANZA		UTILIZZABILI PER LAVORO		ALTRI MOTIVI		TOTALE		di cui costruite dopo il 1971	
		Abitazioni	Stanze	Abitazioni	Stanze	Abitazioni	Stanze	Abitazioni	Stanze	Abitazioni	Stanze	Abitazioni	Stanze
063	CERANO D'INTELVI	17	77	161	807	14	47	29	138	221	1.069	59	248
064	CERENATE	23	106	26	147	18	66	39	163	106	482	34	165
065	CERNOBBIO	36	135	415	1.574	13	67	105	310	569	2.086	43	115
066	CERNUSCO LOMBARDONE	31	135	18	75	2	7	40	168	91	385	51	210
067	CESANA BRIANZA	20	77	7	32	—	—	54	202	81	311	46	180
068	CIRIMIDO	2	5	8	39	1	3	28	95	39	142	13	52
069	CIVATE	25	74	18	63	5	17	68	278	116	432	38	123
070	CIVENNA	60	222	474	2.305	37	106	39	127	610	2.760	162	627
071	CLAINO CON OSTENO	49	168	191	725	2	9	3	7	245	909	29	116
072	COLICO	122	406	493	1.733	33	117	147	508	795	2.764	352	1.198
073	COLLE BRIANZA	19	108	204	881	2	11	27	115	252	1.115	149	612
074	COLONNO	—	—	69	262	—	—	2	9	71	271	2	10
075	COMO	700	2.331	307	1.263	203	658	1.294	4.518	2.504	8.770	444	1.655
076	CONSIGLIO DI RUMO	12	43	95	311	25	83	2	7	134	444	33	109
077	CORRIDO	6	15	51	176	—	—	20	75	77	266	8	30
078	CORTENOVA	90	314	85	333	5	21	15	76	195	744	45	176
079	COSTA MASNAGA	23	113	13	63	14	50	30	135	80	361	26	128
080	CRANDOLA VALSASSINA	65	218	75	314	3	11	12	42	155	585	39	159
081	CREMELLA	8	29	15	95	4	15	41	189	68	328	28	133
082	CREMENO	4	11	1.438	5.304	2	6	33	125	1.477	5.446	721	2.363
083	CREMIA	5	16	56	225	—	—	27	94	88	335	7	23
084	CUCCIAGO	19	64	11	41	12	32	38	143	80	280	22	82
085	CUSINO	18	52	131	405	1	5	5	25	155	487	53	173
086	DERVIO	50	154	372	1.158	41	141	44	161	507	1.614	244	606
087	DIZZASCO	35	115	262	1.163	1	3	3	14	301	1.295	51	199
088	DOLZAGO	8	30	12	36	2	6	52	200	74	272	21	87
089	DOMASO	142	481	202	670	23	65	27	94	394	1.310	188	557
090	DONGO	24	90	106	421	20	70	54	197	204	778	25	93
091	DORIO	12	41	89	351	3	12	22	60	126	464	43	169
092	DOSSO DEL LIRO	2	5	24	63	2	8	—	—	28	76	8	23
093	DREZZO	7	18	10	34	2	10	8	26	27	88	—	—
094	ELLO	15	72	74	377	5	17	10	38	104	504	30	131
095	ERBA	168	570	342	1.265	32	91	216	793	758	2.719	149	623
096	ESINO LARIO	516	1.850	247	998	—	—	3	11	766	2.859	188	696
097	EUPILIO	26	111	113	614	4	13	50	221	193	959	49	232
098	FAGGETO LARIO	57	215	295	1.489	4	15	48	179	404	1.898	74	259
099	FALOPPIO	30	91	14	69	8	25	43	172	95	357	21	91
100	FENEGRO'	6	22	4	13	3	9	16	72	29	116	3	13
101	FIGINO SERENZA	22	67	4	15	5	16	35	160	66	258	16	60
102	FINO MORNASCO	55	189	42	185	10	35	91	342	198	751	36	155
103	GALBIATE	91	338	150	606	25	96	61	287	327	1.327	145	605
104	GARBAGNATE MONASTERO	23	86	6	24	1	6	29	116	59	232	30	121
105	GARLATE	14	54	38	135	7	34	33	119	92	342	24	98
106	GARZENO	10	36	17	60	14	39	48	161	89	296	6	24
107	GERA LARIO	60	184	133	452	—	—	9	33	202	669	60	215
108	GERMASINO	3	9	63	202	24	59	3	8	93	278	42	116
109	GIRONICO	8	43	16	72	—	—	1	3	25	118	6	23
110	GRANDATE	9	30	11	44	4	10	52	194	76	278	15	66
111	GRANDOLA ED UNITI	17	92	206	926	6	18	30	126	259	1.162	49	209
112	GRAVEDONA	74	261	357	1.183	81	220	60	223	572	1.887	74	233
113	GRIANTE	30	137	171	716	13	41	40	173	254	1.067	56	203
114	GUANZATE	14	47	151	489	4	8	51	231	220	775	162	553
115	IMBERSAGO	39	110	78	354	—	—	10	45	127	509	39	186
116	INTROBIO	204	756	258	880	38	100	27	103	527	1.839	172	584
117	INTROZZO	21	81	150	492	5	28	16	57	192	658	85	256
118	INVERIGO	49	178	147	632	22	83	115	543	333	1.436	88	393
119	LAGLIO	8	40	146	721	4	10	20	71	178	842	10	43
120	LAINO	87	375	67	316	1	1	15	61	170	753	18	75
121	LAMBRUGO	42	171	27	95	—	—	31	118	100	384	46	187
122	LANZO D'INTELVI	312	1.121	598	2.606	3	10	32	129	945	3.866	227	835
123	LASNIGO	6	22	98	412	2	11	8	29	114	474	35	160
124	LECCO	289	1.001	284	919	112	362	649	2.173	1.334	4.455	188	641

segue TAV. 21 — Abitazioni non occupate per motivo della non occupazione

Codice dei Comuni	COMUNI	DISPONIBILI PER LA VENDITA O L'AFFITTO		UTILIZZABILI PER VACANZA		UTILIZZABILI PER LAVORO		ALTRI MOTIVI		TOTALE		di cui costruite dopo il 1971	
		Abitazioni	Stanze	Abitazioni	Stanze	Abitazioni	Stanze	Abitazioni	Stanze	Abitazioni	Stanze	Abitazioni	Stanze
125	LENNO	22	77	234	1.045	9	30	64	245	329	1.397	82	331
126	LEZZENO	66	224	301	1.053	19	81	71	248	457	1.606	119	364
127	LIERNA	191	659	581	1.950	19	72	36	169	827	2.850	286	963
128	LIMIDO COMASCO	9	28	11	49	3	7	15	69	38	153	11	54
129	LIPOMO	108	414	20	82	11	37	38	145	177	678	120	494
130	LIVO	4	21	30	98	5	17	—	—	39	136	4	13
131	LOCATE VARESINO	19	73	20	77	4	15	74	258	117	423	48	201
132	LOMAGNA	27	96	27	121	6	18	42	151	102	386	29	123
133	LOMAZZO	20	67	14	67	2	9	96	403	132	546	53	250
134	LONGONE AL SEGRINO	10	39	63	387	3	10	4	22	80	458	21	95
135	LUISAGO	30	113	2	10	1	2	23	93	56	218	10	46
136	LURAGO D'ERBA	30	106	68	295	15	57	68	261	181	719	53	238
137	LURAGO MARINONE	6	25	14	52	—	—	36	128	56	205	10	26
138	LURATE CACCIVIO	80	381	37	129	17	49	67	248	201	807	73	276
139	MAGREGLIO	131	522	165	1.028	—	—	5	16	301	1.566	58	284
140	MALGRATE	45	173	31	124	23	61	74	247	173	605	50	207
141	MANDELLO DEL LARIO	82	269	641	2.216	41	120	199	722	963	3.327	277	915
142	MARGNO	226	700	354	1.168	1	1	22	73	603	1.942	261	844
143	MARIANO COMENSE	180	648	23	86	15	46	262	932	480	1.712	235	899
144	MASLIANICO	6	24	3	8	—	—	12	39	21	71	6	17
145	MENAGGIO	19	70	229	938	12	41	75	289	335	1.338	113	400
146	MERATE	223	820	185	774	33	138	234	978	675	2.710	268	1.097
147	MERONE	34	122	12	46	6	22	20	73	72	263	37	138
148	MEZZEGRA	33	110	138	548	2	15	22	94	195	767	36	134
149	MISSAGLIA	41	185	122	518	31	95	183	657	377	1.455	126	566
150	MOGGIO	317	922	1.481	4.434	11	21	11	27	1.820	5.404	1.163	3.378
151	MOLTENO	21	74	12	51	5	13	60	273	98	411	23	99
152	MOLTRASIO	8	40	243	1.087	1	4	77	338	329	1.469	24	118
153	MONGUZZO	8	29	34	154	1	1	9	44	52	228	6	26
154	MONTANO LUCINO	20	81	19	68	1	1	37	139	77	289	19	73
155	MONTEMEZZO	20	74	123	415	3	10	5	19	151	518	60	232
247	MONTEVECCHIA	46	207	90	392	4	9	32	118	172	726	88	345
156	MONTICELLO BRIANZA	53	182	63	272	13	52	85	315	214	821	45	178
157	MONTORFANO	6	41	55	219	1	4	15	75	77	339	53	225
158	MORTERONE	8	29	61	252	3	7	—	—	72	288	18	65
159	MOZZATE	41	150	19	133	7	22	69	273	136	578	59	266
160	MUSSO	14	45	112	404	5	9	21	99	152	557	40	128
161	NESSO	44	137	427	1.583	19	56	73	253	563	2.029	105	386
162	NIBIONNO	10	34	14	45	3	14	102	352	129	445	45	174
163	NOVEDRATE	7	31	2	5	6	22	24	94	39	152	17	57
164	OGGIONO	50	209	80	329	15	58	118	421	263	1.017	90	361
165	OLGIATE COMASCO	47	153	35	132	9	27	109	399	200	711	49	213
166	OLGIATE MOLGORA	24	78	151	398	9	32	40	131	224	639	25	89
167	OLGINATE	59	208	73	281	11	42	94	355	237	886	114	439
168	OLIVETO LARIO	50	180	561	2.219	5	18	18	72	634	2.489	168	605
169	OLTRONA DI SAN MAMETTE	17	58	5	18	5	11	23	108	50	195	20	92
170	ORSENIGO	19	75	8	37	—	—	13	47	40	159	30	120
171	OSNAGO	35	101	19	109	6	27	18	51	78	288	17	65
172	OSSUCCIO	55	189	102	447	2	8	50	194	209	838	34	147
173	PADERNO D'ADDA	23	107	6	27	5	13	16	97	50	244	9	30
174	PAGNONA	1	3	13	54	1	2	4	12	19	71	1	4
175	PARE'	—	—	—	—	—	—	—	—	—	—	—	—
176	PARLASCO	12	46	24	74	2	7	7	29	45	156	12	48
177	PASTURO	599	2.028	138	480	6	27	7	36	750	2.571	421	1.384
178	PEGLIO	—	—	32	114	13	31	11	38	56	183	25	87
179	PELLIO INTELVI	71	279	379	1.601	10	27	5	16	465	1.923	94	388
180	PEREGO	7	28	58	246	2	11	17	66	84	351	43	171
181	PERLEDO	84	255	563	1.958	5	28	45	147	697	2.388	226	652
182	PESCATO	23	83	18	59	3	11	42	159	86	312	35	139
183	PIANELLO DEL LARIO	35	126	136	504	1	1	20	54	192	685	26	106
184	PIGRA	42	154	156	642	—	—	1	5	199	801	18	69
185	PLESIO	108	344	346	1.296	16	69	47	202	517	1.911	132	487

segue TAV. 21 — Abitazioni non occupate per motivo della non occupazione

Codice dei Comuni	COMUNI	DISPONIBILI PER LA VENDITA O L'AFFITTO		UTILIZZABILI PER VACANZA		UTILIZZABILI PER LAVORO		ALTRI MOTIVI		TOTALE		di cui costruite dopo il 1971	
		Abitazioni	Stanze	Abitazioni	Stanze	Abitazioni	Stanze	Abitazioni	Stanze	Abitazioni	Stanze	Abitazioni	Stanze
186	POGNANA LARIO	106	295	122	454	—	—	11	38	239	787	28	73
187	PONNA	42	166	116	491	—	—	6	20	164	677	12	46
188	PONTE LAMBRO	35	134	52	201	3	11	82	333	172	679	38	142
189	PORLEZZA	58	193	354	1.113	9	26	62	214	483	1.546	183	523
190	PREMANA	54	196	165	676	6	30	44	200	269	1.102	28	111
191	PRIMALUNA	201	700	210	716	21	67	12	49	444	1.532	124	385
192	PROSERPIO	2	14	100	498	1	1	20	86	123	599	14	84
193	PUSIANO	3	12	23	81	—	—	9	36	35	129	24	80
194	RAMPONIO VERNA	33	114	214	885	6	17	25	105	278	1.121	44	148
195	REZZAGO	169	490	47	161	11	21	3	21	230	693	63	185
196	ROBBIATE	48	168	28	122	10	39	34	123	120	452	71	262
197	RODERO	5	22	24	137	1	1	5	14	35	174	4	35
198	ROGENO	13	40	15	56	1	3	17	62	46	161	13	57
199	RONAGO	4	18	4	21	2	12	4	13	14	64	5	25
200	ROVAGNATE	19	60	43	158	3	8	43	136	108	362	29	102
201	ROVELLASCA	52	187	21	90	5	17	58	232	136	526	44	182
202	ROVELLO PORRO	18	61	4	13	1	3	51	191	74	268	20	79
203	SALA COMACINA	4	15	83	321	6	17	9	41	102	394	22	92
204	SAN BARTOLOMEO VAL CAVARGNA	49	210	63	245	—	—	26	111	138	566	26	115
205	SAN FEDELE INTELVI	408	1.411	350	1.462	6	17	14	56	778	2.946	141	524
206	SAN FERMO DELLA BATTAGLIA	21	97	31	144	6	23	32	208	90	472	16	70
207	SAN NAZZARO VAL CAVARGNA	8	33	61	251	—	—	23	94	92	378	18	76
208	SANT'ABBONDIO	10	28	266	960	2	7	12	45	290	1.040	48	157
209	SANTA MARIA HOE'	25	83	48	232	4	10	16	86	93	411	21	126
210	SANTA MARIA REZZONICO	16	57	288	1.031	6	39	53	163	363	1.290	69	260
211	SCHIGNANO	90	355	298	1.312	16	44	97	386	501	2.097	79	314
212	SENNA COMASCO	4	17	1	3	2	7	7	23	14	50	5	21
213	SIRONE	20	102	4	18	3	12	15	78	42	210	28	134
214	SIRTORI	11	64	154	746	3	12	47	187	215	1.009	91	466
215	SOLBIATE	14	50	24	89	2	6	27	121	67	266	21	90
216	SORICO	32	111	181	615	—	—	2	7	215	733	73	256
217	SORMANO	138	594	408	1.478	9	29	11	64	566	2.165	240	914
218	STAZZONA	16	68	19	98	37	143	10	60	82	369	22	121
219	SUEGLIO	427	1.288	3	10	—	—	—	—	430	1.298	167	564
220	SUELLO	6	23	6	30	1	3	29	107	42	163	11	47
221	TACENO	129	444	87	312	2	7	16	57	234	820	98	342
222	TAVERNERIO	18	63	31	126	6	14	71	250	126	453	48	184
223	TORNO	18	74	225	962	—	—	15	59	258	1.095	33	116
224	TREMENICO	10	34	59	215	3	17	14	64	86	330	10	46
225	TREMEZZO	13	43	259	1.153	16	62	22	120	310	1.378	80	267
226	TREZZONE	10	33	34	108	6	14	7	28	57	183	20	83
227	TURATE	21	75	11	43	15	45	93	349	140	512	42	171
228	UGGIATE-TREVANO	5	24	25	148	4	24	38	166	72	362	13	61
229	VALBRONA	337	780	463	1.587	8	21	56	183	864	2.571	338	802
230	VALGREGHENTINO	24	92	26	105	4	20	26	104	80	321	16	75
231	VALMADRERA	109	383	40	162	19	53	104	359	272	957	104	372
232	VALMOREA	8	30	29	111	4	19	16	70	57	230	11	52
233	VAL REZZO	7	24	30	109	4	10	4	15	45	158	6	24
234	VALSOLDA	70	280	532	1.908	25	60	80	290	707	2.538	206	670
235	VARENNA	16	64	260	1.081	4	14	31	156	311	1.315	47	183
236	VELESO	5	32	220	1.060	9	35	10	45	244	1.172	71	334
237	VENDROGNO	57	280	244	1.002	5	18	7	50	313	1.350	81	314
238	VENIANO	4	13	6	25	4	9	62	235	76	282	32	136
239	VERCANA	23	95	76	326	16	49	24	87	139	557	25	100
240	VERDERIO INFERIORE	6	24	17	64	4	35	12	41	39	164	15	63
241	VERDERIO SUPERIORE	44	194	5	21	3	13	6	49	58	277	39	164
242	VERTEMATE CON MINOPRIO	18	85	16	63	2	11	35	144	71	303	16	84
243	VESTRENO	50	154	87	324	1	1	13	42	151	521	34	127
244	VIGANO'	12	62	32	159	1	5	34	114	79	340	32	146
245	VILLA GUARDIA	20	79	118	437	5	19	98	387	241	922	127	488
246	ZELBIO	24	167	162	628	4	17	6	18	196	830	36	168
TOTALE PROVINCIA		14.356	50.355	36.683	141.124	2.364	7.724	12.015	45.325	65.418	244.528	20.317	73.201

TAV. 22 - Abitazioni non occupate per servizio installato

Codice dei Comuni	COMUNI	TOTALE ABITAZIONI	ABITAZIONI CHE DISPONGONO DI					ABITAZIONI CHE NON DISPONGONO DI				
			Acqua potabile	Gabinetto	Bagno	Elettricità	Riscaldamento	Acqua potabile	Gabinetto	Bagno	Elettricità	Riscaldamento
001	ABBADIA LARIANA	654	634	619	431	615	530	1	13	173	24	46
002	AIRUNO	204	202	202	166	202	171	2	2	37	1	32
003	ALBAVILLA	394	374	375	294	381	344	16	18	94	13	45
004	ALBESE CON CASSANO	97	96	92	71	94	87	1	5	26	3	10
005	ALBIOLO	95	93	93	75	94	90	1	1	19	1	5
006	ALSERIO	27	27	27	22	27	25	—	—	5	—	2
007	ALZATE BRIANZA	95	93	89	55	90	78	1	6	37	4	15
008	ANNONE DI BRIANZA	50	46	48	32	47	45	2	—	16	1	2
009	ANZANO DEL PARCO	28	28	28	26	27	24	—	—	2	1	4
010	APPIANO GENTILE	259	255	254	241	256	250	—	2	16	2	7
011	ARGEGNO	143	142	138	112	142	123	1	5	30	1	16
012	AROSIO	81	79	81	69	77	51	2	—	10	3	6
013	ASSO	418	405	402	315	415	361	6	13	82	3	52
014	BALLABIO	1.144	1.134	1.141	1.119	1.144	1.131	2	3	25	—	6
015	BARNI	390	386	385	300	383	322	2	3	84	4	62
016	BARZAGO	85	83	80	68	79	80	2	5	17	5	5
017	BARZANO'	215	209	213	184	211	192	6	2	31	4	23
018	BARZIO	1.957	1.929	1.950	1.782	1.950	1.796	11	6	173	2	160
019	BELLAGIO	1.079	883	1.053	713	962	1.024	195	26	363	115	52
020	BELLANO	511	490	491	335	505	482	15	18	170	4	16
021	BENE LARIO	54	48	49	33	50	42	6	4	20	4	12
022	BEREGAZZO CON FIGLIARO	51	47	45	40	47	37	2	3	7	1	6
023	BINAGO	115	111	112	85	111	105	1	—	27	2	7
024	BIZZARONE	52	50	51	45	51	50	2	1	5	—	1
025	BLESSAGNO	123	115	122	94	121	115	3	1	29	1	7
026	BLEVIO	340	299	307	201	325	274	36	32	131	15	63
027	BOSISIO PARINI	182	172	176	152	164	156	10	6	29	17	24
028	BREGNANO	61	58	60	40	58	42	3	1	20	1	15
029	BRENNA	23	22	22	19	21	19	1	1	4	2	4
030	BRIENNO	121	121	121	98	121	102	—	—	23	—	16
031	BRIVIO	197	187	171	155	188	155	4	5	27	4	25
032	BRUNATE	448	445	446	420	446	412	—	1	25	—	16
033	BULCIAGO	53	52	51	49	50	47	—	1	3	2	3
034	BULGAROGRASSO	41	40	40	36	41	40	1	1	5	—	1
035	CABIATE	126	121	121	100	124	105	5	5	25	1	18
036	CADORAGO	221	211	210	154	211	171	9	11	67	10	48
037	CAGLIO	336	326	334	255	330	242	2	—	75	3	91
038	CAGNO	18	18	18	11	18	15	—	—	7	—	3
039	CALCO	303	303	302	286	303	292	—	1	17	—	11
040	CAMPIONE D'ITALIA	386	386	386	382	386	382	—	—	4	—	1
041	CANTU'	719	709	698	611	701	657	9	20	104	15	46
042	CANZO	871	842	832	697	829	667	—	13	136	4	117
043	CAPIAGO INTIMIANO	134	130	129	109	130	118	1	4	16	3	8
044	CARATE URIO	347	307	344	239	331	315	15	2	94	14	14
045	CARBONATE	78	78	78	76	78	73	—	—	2	—	5
046	CARIMATE	174	173	172	167	173	172	—	2	6	—	1
047	CARLAZZO	380	365	358	324	374	273	10	17	50	—	98
048	CARUGO	79	73	70	58	76	57	4	7	16	2	22
049	CASARGO	1.186	1.169	1.180	1.031	1.181	1.089	17	6	151	5	79
050	CASASCO D'INTELV	478	477	471	429	475	474	1	7	49	3	2
051	CASATENNOVO	397	380	354	313	388	325	14	43	83	9	50
052	CASLINO D'ERBA	242	237	238	187	239	192	4	4	55	—	50
053	CASNATE CON BERNATE	86	86	85	78	86	81	—	1	7	—	5
054	CASSAGO BRIANZA	106	105	101	86	104	92	1	5	20	2	14
055	CASSINA RIZZARDI	308	305	307	293	306	299	—	1	13	2	8
056	CASSINA VALSASSINA	629	627	628	599	627	580	—	1	28	1	44
057	CASTELLO DI BRIANZA	103	102	99	93	102	88	—	3	9	—	14
058	CASTELMARTE	80	70	75	63	77	61	4	4	11	3	15
059	CASTELNUOVO BOZZENTE	33	29	32	19	27	25	3	1	14	6	8
060	CASTIGLIONE D'INTELV	404	403	401	320	402	350	1	3	83	1	53
061	CAVALLASCA	71	69	67	57	70	64	1	4	14	1	7
062	CAVARGNA	86	83	82	56	84	6	3	24	30	2	78

segue TAV. 22 — Abitazioni non occupate per servizio installato

Codice dei Comuni	COMUNI	TOTALE ABITAZIONI	ABITAZIONI CHE DISPONGONO DI					ABITAZIONI CHE NON DISPONGONO DI				
			Acqua potabile	Gabinetto	Bagno	Elettricità	Riscaldamento	Acqua potabile	Gabinetto	Bagno	Elettricità	Riscaldamento
063	CERANO D'INTELVI	221	220	215	170	209	218	1	6	51	12	3
064	CERMENATE	106	105	102	84	104	91	1	4	22	2	10
065	CERNOBBIO	569	542	547	356	520	536	27	22	213	49	32
066	CERNUSCO LOMBARDONE	91	91	91	85	87	85	—	—	6	4	6
067	CESANA BRIANZA	81	79	80	67	81	75	2	1	14	—	1
068	CIRIMIDO	39	39	37	29	38	36	—	2	9	1	2
069	CIVATE	116	111	108	92	108	92	3	7	23	8	22
070	CIVENNA	610	583	591	528	579	564	17	16	71	24	37
071	CLAINO CON OSTENO	245	226	244	202	241	234	19	1	43	4	11
072	COLICO	795	771	762	640	783	740	17	33	150	11	48
073	COLLE BRIANZA	252	248	243	211	248	240	2	8	39	3	9
074	COLONNO	71	70	65	36	71	37	1	6	35	—	34
075	COMO	2.504	2.481	2.459	2.036	2.485	2.315	23	45	468	19	189
076	CONSIGLIO DI RUMO	134	132	125	90	132	39	2	9	44	2	95
077	CORRIDO	77	76	75	63	77	73	1	2	12	—	4
078	CORTENOVA	195	194	194	146	192	162	1	1	48	2	33
079	COSTA MASNAGA	80	77	77	63	76	64	3	3	15	4	11
080	CRANDOLA VALSASSINA	155	144	150	109	152	132	4	1	40	3	17
081	CREMELLA	68	67	61	56	67	59	1	7	11	1	9
082	CREMENO	1.477	1.463	1.468	1.380	1.467	1.439	1	5	68	1	27
083	CREMIA	88	86	84	75	87	79	1	3	12	—	5
084	CUCCIAGO	80	76	73	51	75	69	4	7	29	5	11
085	CUSINO	155	155	73	46	73	155	—	82	109	82	—
086	DERVIO	507	501	504	432	502	492	1	2	63	3	—
087	DIZZASCO	301	296	299	248	295	285	3	2	53	3	13
088	DOLZAGO	74	69	65	56	69	47	4	8	15	4	25
089	DOMASO	394	390	386	338	392	370	4	8	52	2	23
090	DONGO	204	200	198	168	204	180	1	4	29	—	20
091	DORIO	126	118	119	82	124	110	8	7	43	2	16
092	DOSSO DEL LIRO	28	27	27	18	28	24	—	—	10	—	—
093	DREZZO	27	17	15	13	14	13	—	2	3	3	4
094	ELLO	104	101	100	70	103	89	3	4	34	1	15
095	ERBA	758	723	706	552	731	633	15	17	156	7	55
096	ESINO LARIO	766	760	764	657	720	578	4	2	107	45	183
097	EUPILIO	193	191	188	163	190	166	2	5	30	3	25
098	FAGGETO LARIO	404	391	394	313	396	364	11	8	88	5	37
099	FALOPPIO	95	95	94	74	94	79	—	1	18	1	6
100	FENEGRO'	29	27	26	21	28	24	2	3	8	1	4
101	FIGINO SERENZA	66	66	66	62	66	61	—	—	4	—	5
102	FINO MORNASCO	198	194	185	155	191	180	1	10	41	3	11
103	GALBIATE	327	323	323	281	321	305	2	4	44	5	15
104	GARBAGNATE MONASTERO	59	59	55	53	57	50	—	4	6	2	4
105	GARLATE	92	92	88	68	92	89	—	4	24	—	2
106	GARZENO	89	88	89	23	79	89	1	—	66	10	—
107	GERA LARIO	202	197	196	192	198	153	—	1	4	—	45
108	GERMASINO	93	93	87	47	19	8	—	6	45	74	85
109	GIRONICO	25	23	21	21	24	21	—	3	3	—	3
110	GRANDATE	76	74	74	61	73	70	2	2	15	3	4
111	GRANDOLA ED UNITI	259	248	257	201	229	253	6	1	56	1	3
112	GRAVEDONA	572	541	536	355	569	419	28	36	216	3	153
113	GRIANTE	254	247	251	221	250	228	5	3	33	2	25
114	GUANZATE	220	213	212	199	212	201	1	5	15	5	13
115	IMBERSAGO	127	125	122	91	120	112	1	4	32	6	10
116	INTROBIO	527	507	507	448	491	493	14	17	74	33	26
117	INTROZZO	192	183	187	98	189	186	9	5	94	3	6
118	INVERIGO	333	324	325	297	326	299	3	8	33	5	29
119	LAGLIO	178	175	178	156	178	164	3	—	20	—	13
120	LAINO	170	165	165	134	168	161	3	5	34	—	9
121	LAMBRUGO	100	99	100	90	98	70	—	—	9	1	9
122	LANZO D'INTELVI	945	939	939	845	942	807	6	6	100	3	135
123	LASNIGO	114	113	113	92	111	97	1	1	22	2	16
124	LECCO	1.334	1.292	1.284	961	1.287	1.215	40	48	371	45	117

segue TAV. 22 — Abitazioni non occupate per servizio installato

Codice dei Comuni	COMUNI	TOTALE ABITAZIONI	ABITAZIONI CHE DISPONGONO DI					ABITAZIONI CHE NON DISPONGONO DI				
			Acqua potabile	Gabinetto	Bagno	Elettricità	Riscaldamento	Acqua potabile	Gabinetto	Bagno	Elettricità	Riscaldamento
125	LENNO	329	319	309	269	317	322	10	19	60	11	4
126	LEZZENO	457	424	421	320	445	398	15	33	133	9	56
127	LIERNA	827	803	807	744	806	737	12	14	75	10	53
128	LIMIDO COMASCO	38	36	34	29	36	31	2	4	8	2	7
129	LIPOMO	177	175	175	175	173	174	—	—	—	4	1
130	LIVO	39	39	39	17	37	37	—	—	15	—	1
131	LOCATE VARESINO	117	116	116	106	111	111	1	1	11	6	5
132	LOMAGNA	102	101	100	92	99	99	1	2	10	3	3
133	LOMAZZO	132	129	129	119	129	125	1	1	11	2	5
134	LONGONE AL SEGRINO	80	80	80	73	79	79	—	—	7	1	1
135	LUISAGO	56	47	50	39	46	39	9	6	17	9	16
136	LURAGO D'ERBA	181	164	166	139	164	153	14	14	39	16	23
137	LURAGO MARINONE	56	53	52	41	56	33	2	4	10	—	16
138	LURATE CACCIVIO	201	161	150	123	159	128	2	12	38	10	28
139	MAGREGLIO	301	301	301	265	301	284	—	—	36	—	11
140	MALGRATE	173	172	172	138	170	161	—	1	34	1	8
141	MANDELLO DEL LARIO	963	810	949	809	944	823	150	14	150	17	84
142	MARGNO	603	600	602	559	598	528	—	1	44	—	16
143	MARIANO COMENSE	480	469	453	383	456	413	10	27	97	24	67
144	MASLIANICO	21	21	21	21	21	20	—	—	—	—	1
145	MENAGGIO	335	333	331	298	329	298	—	3	33	5	31
146	MERATE	675	661	661	564	654	621	12	13	105	18	47
147	MERONE	72	71	71	67	71	67	—	—	3	1	4
148	MEZZEGRA	195	192	192	155	195	176	3	3	39	—	16
149	MISSAGLIA	377	358	327	264	358	320	17	50	108	18	57
150	MOGGIO	1.820	1.812	1.806	1.749	1.794	1.782	3	11	60	21	32
151	MOLTENO	98	88	87	63	88	64	8	11	35	10	34
152	MOLTRASIO	329	325	324	268	324	318	2	4	58	4	8
153	MONGUZZO	52	52	52	50	52	52	—	—	2	—	—
154	MONTANO LUCINO	77	73	76	63	75	69	3	1	14	1	6
155	MONTEMEZZO	151	117	129	95	60	143	23	14	26	87	4
247	MONTEVECCHIA	172	168	172	146	172	169	4	—	24	—	3
156	MONTICELLO BRIANZA	214	211	200	127	197	150	3	14	85	16	62
157	MONTORFANO	77	77	77	74	77	77	—	—	3	—	—
158	MORTERONE	72	70	70	47	70	70	1	2	25	2	1
159	MOZZATE	136	135	134	129	135	133	—	1	7	1	3
160	MUSSO	152	152	139	100	119	105	—	13	50	32	45
161	NESSO	563	544	548	370	545	518	18	15	191	16	40
162	NIBIONNO	129	118	114	91	119	94	10	14	36	9	32
163	NOVEDRATE	39	38	38	33	38	36	—	1	6	1	3
164	OGGIONO	263	220	219	186	221	195	8	9	39	7	27
165	OLGIATE COMASCO	200	193	192	155	198	168	5	7	45	2	27
166	OLGIATE MOLGORA	224	104	101	86	106	90	2	4	14	—	3
167	OLGINATE	237	234	232	204	234	221	1	3	31	1	5
168	OLIVETO LARIO	634	629	631	591	629	615	—	1	43	—	14
169	OLTRONA DI SAN MAMETTE	50	42	38	28	43	30	2	5	15	2	13
170	ORSENIGO	40	40	40	40	40	39	—	—	—	—	1
171	OSNAGO	78	78	66	39	78	53	—	12	38	—	25
172	OSSUCCIO	209	200	196	149	202	177	9	13	59	7	29
173	PADERNO D'ADDA	50	48	50	40	49	44	2	—	10	1	6
174	PAGNONA	19	19	19	12	19	19	—	—	7	—	—
175	PARE'	—	—	—	—	—	—	—	—	—	—	—
176	PARLASCO	45	38	42	23	44	35	6	3	20	1	6
177	PASTURO	750	744	738	691	743	722	1	5	50	1	7
178	PEGLIO	56	52	48	33	31	54	3	8	20	24	2
179	PELLIO INTELVI	465	460	456	375	456	175	2	9	86	2	9
180	PEREGO	84	82	83	78	80	81	—	1	6	—	3
181	PERLEDO	697	654	692	579	665	646	40	3	115	29	45
182	PESCATO	86	84	83	67	84	77	2	2	18	1	9
183	PIANELLO DEL LARIO	192	182	179	139	191	145	10	13	51	1	46
184	PIGRA	199	192	193	129	195	195	6	5	69	4	1
185	PLESIO	517	491	487	372	486	362	22	30	142	31	152

segue TAV. 22 — Abitazioni non occupate per servizio installato

Codice dei Comuni	COMUNI	TOTALE ABITAZIONI	ABITAZIONI CHE DISPONGONO DI					ABITAZIONI CHE NON DISPONGONO DI				
			Acqua potabile	Gabinetto	Bagno	Elettricità	Riscaldamento	Acqua potabile	Gabinetto	Bagno	Elettricità	Riscaldamento
186	POGNANA LARIO	239	239	237	191	238	230	—	2	48	1	7
187	PONNA	164	153	158	125	155	156	10	5	38	9	5
188	PONTE LAMBRO	172	167	167	129	171	157	4	5	43	1	14
189	PORLEZZA	483	473	473	420	473	434	5	9	62	9	22
190	PREMANA	269	267	267	190	263	256	—	1	78	5	8
191	PRIMALUNA	444	440	432	327	437	371	3	12	117	6	73
192	PROSERPIO	123	118	122	87	119	101	1	—	35	2	19
193	PUSIANO	35	35	35	35	35	35	—	—	—	—	—
194	RAMPONIO VERNA	278	271	272	234	276	187	7	6	44	2	91
195	REZZAGO	230	226	226	184	228	220	3	4	45	2	8
196	ROBBIATE	120	117	116	110	120	107	1	2	8	—	13
197	RODERO	35	34	31	17	35	32	—	2	10	—	—
198	ROGENO	46	43	43	32	43	39	1	2	13	1	5
199	RONAGO	14	14	14	10	14	14	—	—	4	—	—
200	ROVAGNATE	108	66	60	43	66	56	5	10	27	4	12
201	ROVELLASCA	136	130	130	105	132	125	4	3	28	1	8
202	ROVELLO PORRO	74	74	72	55	72	68	—	2	19	2	5
203	SALA COMACINA	102	99	100	74	101	87	2	1	26	—	11
204	SAN BARTOLOMEO VAL CAVARGNA	138	133	125	79	128	39	4	12	56	5	98
205	SAN FEDELE INTELVI	778	760	753	683	767	693	3	23	85	7	65
206	SAN FERMO DELLA BATTAGLIA	90	87	89	80	88	81	3	1	10	2	9
207	SAN NAZZARO VAL CAVARGNA	92	84	85	59	85	84	1	1	27	2	2
208	SANT'ABBONDIO	290	284	288	211	286	272	—	1	78	1	11
209	SANTA MARIA HOE'	93	90	83	70	88	66	3	10	22	4	8
210	SANTA MARIA REZZONICO	363	334	333	230	358	277	21	30	127	4	78
211	SCHIGNANO	501	482	458	274	484	375	17	41	215	13	113
212	SENNA COMASCO	14	14	14	13	14	14	—	—	1	—	—
213	SIRONE	42	40	40	38	39	36	—	—	2	1	3
214	SIRTORI	215	210	211	194	212	205	5	4	21	2	10
215	SOLBIATE	67	66	66	47	67	61	—	—	18	—	2
216	SORICO	215	208	209	188	160	204	—	2	22	47	5
217	SORMANO	566	564	565	540	559	543	—	1	22	5	20
218	STAZZONA	82	80	78	43	81	26	1	4	39	1	47
219	SUEGLIO	430	205	422	184	405	425	225	8	245	25	5
220	SUELLO	42	42	40	38	42	35	—	2	4	—	7
221	TACENO	234	231	234	204	234	188	3	—	29	—	45
222	TAVERNERIO	126	124	122	111	125	118	2	4	15	1	8
223	TORNO	258	251	253	203	254	226	1	1	51	—	16
224	TREMENICO	86	80	80	44	80	62	1	1	32	1	13
225	TREMEZZO	310	305	307	279	308	296	2	3	29	—	10
226	TREZZONE	57	54	38	36	42	54	—	16	18	12	—
227	TURATE	140	132	122	96	131	118	8	18	42	9	20
228	UGGIATE-TREVANO	72	71	68	55	70	65	—	4	17	2	7
229	VALBRONA	864	856	851	734	855	738	4	9	118	5	120
230	VALGREGHENTINO	80	79	78	56	80	76	—	—	23	—	2
231	VALMADRERA	272	250	247	226	251	224	1	5	26	—	4
232	VALMOREA	57	57	57	52	57	52	—	—	5	—	4
233	VAL REZZO	45	45	43	33	45	45	—	2	12	—	—
234	VALSOLDA	707	676	674	579	664	647	18	28	103	37	49
235	VARENNA	311	308	311	275	310	297	3	—	36	1	14
236	VELESO	244	240	235	181	241	231	3	9	61	3	13
237	VENDROGNO	313	301	309	169	307	160	1	2	137	2	146
238	VENIANO	76	74	72	58	72	61	2	2	16	3	15
239	VERCANÀ	139	130	122	110	136	135	9	17	27	1	3
240	VERDERIO INFERIORE	39	39	38	31	39	36	—	1	8	—	2
241	VERDERIO SUPERIORE	58	57	58	54	58	55	1	—	2	—	3
242	VERTEMATE CON MINOPRIO	71	69	58	42	66	42	1	12	28	5	20
243	VESTRENO	151	148	147	108	146	138	2	4	43	4	12
244	VIGANO'	79	74	71	57	76	63	5	8	22	3	16
245	VILLA GUARDIA	241	238	236	216	237	212	2	3	22	2	23
246	ZELBIO	196	194	192	174	195	188	2	3	22	1	8
	TOTALE PROVINCIA	65.418	62.994	63.151	52.693	63.192	57.524	1.611	1.705	11.719	1.587	6.077

segue TAV. 23 — Abitazioni non occupate per figura giuridica del proprietario


Codice dei Comuni	COMUNI	PERSONA FISICA		IMPRESE		COOPERATIVE EDILIZIE A PROPRIETÀ INDIVIDUALE E INDIVISA		STATO, REGIONI, PROVINCE, COMUNI, IACP		ENTI PREVIDENZIALI		ALTRO PROPRIETARIO	
		Abitazioni	Stanze	Abitazioni	Stanze	Abitazioni	Stanze	Abitazioni	Stanze	Abitazioni	Stanze	Abitazioni	Stanze
063	CERANO D'INTELVI	211	990	—	—	—	—	6	66	—	—	4	13
064	CERMENATE	103	470	2	6	—	—	1	6	—	—	—	—
065	CERNOBBIO	526	1.964	31	95	—	—	7	14	—	—	5	13
066	CERNUSCO LOMBARDONE	64	268	2	7	19	93	6	17	—	—	—	—
067	CESANA BRIANZA	53	204	19	75	—	—	—	—	—	—	9	32
068	CIRIMIDO	38	138	—	—	1	4	—	—	—	—	—	—
069	CIVATE	94	358	17	48	—	—	—	—	—	—	5	26
070	CIVENNA	590	2.625	11	80	—	—	1	2	—	—	8	53
071	CLAINO CON OSTENO	245	909	—	—	—	—	—	—	—	—	—	—
072	COLICO	755	2.593	24	100	—	—	9	35	—	—	7	36
073	COLLE BRIANZA	247	1.098	3	11	—	—	—	—	—	—	2	6
074	COLONNO	71	271	—	—	—	—	—	—	—	—	—	—
075	COMO	2.115	7.379	170	657	69	232	82	259	8	30	60	213
076	CONSIGLIO DI RUMO	133	441	1	3	—	—	—	—	—	—	—	—
077	CORRIDO	77	266	—	—	—	—	—	—	—	—	—	—
078	CORTENOVA	186	699	8	31	—	—	1	14	—	—	—	—
079	COSTA MASNAGA	67	300	12	48	—	—	—	—	—	—	1	13
080	CRANDOLA VALSASSINA	152	577	—	—	—	—	—	—	—	—	3	8
081	CREMELLA	60	290	5	20	1	2	—	—	—	—	2	16
082	CREMENO	1.452	5.353	3	17	—	—	—	—	—	—	22	76
083	CREMIA	88	335	—	—	—	—	—	—	—	—	—	—
084	CUCCIAGO	63	227	7	20	—	—	10	33	—	—	—	—
085	CUSINO	155	487	—	—	—	—	—	—	—	—	—	—
086	DERVIO	468	1.510	37	99	—	—	1	4	—	—	1	1
087	DIZZASCO	295	1.272	1	6	—	—	1	3	—	—	4	14
088	DOLZAGO	63	226	3	11	8	35	—	—	—	—	—	—
089	DOMASO	379	1.267	10	31	1	3	4	9	—	—	—	—
090	DONGO	198	751	4	21	—	—	—	—	—	—	2	6
091	DORIO	121	445	2	5	—	—	3	14	—	—	—	—
092	DOSSO DEL LIRO	27	70	—	—	—	—	1	6	—	—	—	—
093	DREZZO	26	85	—	—	—	—	1	3	—	—	—	—
094	ELLO	100	488	1	3	3	13	—	—	—	—	—	—
095	ERBA	678	2.356	37	164	12	58	22	61	—	—	9	80
096	ESINO LARIO	747	2.798	17	48	—	—	—	—	—	—	2	13
097	EUPILIO	170	806	23	153	—	—	—	—	—	—	—	—
098	FAGGETO LARIO	397	1.845	2	17	3	9	—	—	—	—	2	27
099	FALOPPIO	95	357	—	—	—	—	—	—	—	—	—	—
100	FENEGRO'	29	116	—	—	—	—	—	—	—	—	—	—
101	FIGINO SERENZA	44	189	3	11	19	58	—	—	—	—	—	—
102	FINO MORNASCO	184	704	4	14	—	—	5	17	—	—	5	16
103	GALBIATE	273	1.119	45	153	—	—	1	2	—	—	8	53
104	GARBAGNATE MONASTERO	46	187	—	—	1	5	12	40	—	—	—	—
105	GARLATE	87	324	2	9	—	—	3	9	—	—	—	—
106	GARZENO	89	296	—	—	—	—	—	—	—	—	—	—
107	GERA LARIO	156	571	46	98	—	—	—	—	—	—	—	—
108	GERMASINO	93	278	—	—	—	—	—	—	—	—	—	—
109	GIRONICO	25	118	—	—	—	—	—	—	—	—	—	—
110	GRANDATE	67	254	4	12	—	—	5	12	—	—	—	—
111	GRANDOLA ED UNITI	254	1.138	—	—	—	—	1	6	—	—	4	18
112	GRAVEDONA	556	1.834	14	38	—	—	1	4	—	—	1	11
113	GRIANTE	214	842	22	169	1	3	5	17	—	—	12	36
114	GUANZATE	220	775	—	—	—	—	—	—	—	—	—	—
115	IMBERSAGO	124	490	3	19	—	—	—	—	—	—	—	—
116	INTROBIO	502	1.753	7	27	—	—	10	21	—	—	8	38
117	INTROZZO	186	626	—	—	—	—	3	10	—	—	3	22
118	INVERIGO	311	1.325	20	107	—	—	1	2	—	—	1	2
119	LAGLIO	177	832	—	—	—	—	—	—	—	—	1	10
120	LAINO	168	743	1	4	—	—	—	—	—	—	1	6
121	LAMBRUGO	81	306	18	73	—	—	—	—	—	—	1	5
122	LANZO D'INTELVI	889	3.682	55	176	—	—	—	—	—	—	1	8
123	LASNIGO	110	458	1	1	—	—	—	—	—	—	3	15
124	LECCO	1.207	3.988	78	275	6	21	20	69	2	8	21	94

segue TAV. 23 — Abitazioni non occupate per figura giuridica del proprietario

Codice dei Comuni	COMUNI	PERSONA FISICA		IMPRESE		COOPERATIVE EDILIZIE A PROPRIETÀ INDIVIDUALE E INDIVISA		STATO, REGIONI PROVINCE, COMUNI, IACP		ENTI PREVIDENZIALI		ALTRO PROPRIETARIO	
		Abitazioni	Stanze	Abitazioni	Stanze	Abitazioni	Stanze	Abitazioni	Stanze	Abitazioni	Stanze	Abitazioni	Stanze
125	LENNO	321	1.356	7	35	—	—	—	—	—	—	1	6
126	LEZZENO	453	1.582	3	19	—	—	—	—	—	—	1	5
127	LIERNA	805	2.714	9	49	1	5	1	6	—	—	11	76
128	LIMIDO COMASCO	36	147	1	2	—	—	—	—	—	—	1	4
129	LIPOMO	104	378	73	300	—	—	—	—	—	—	—	—
130	LIVO	38	129	—	—	—	—	1	7	—	—	—	—
131	LOCATE VARESI	93	330	24	93	—	—	—	—	—	—	—	—
132	LOMAGNA	93	358	5	17	—	—	4	11	—	—	—	—
133	LOMAZZO	117	474	1	4	13	65	—	—	—	—	1	3
134	LONGONE AL SEGRINO	76	413	2	29	—	—	—	—	—	—	2	16
135	LUISAGO	53	208	—	—	3	10	—	—	—	—	—	—
136	LURAGO D'ERBA	142	579	36	134	2	5	1	1	—	—	—	—
137	LURAGO MARINONE	49	185	—	—	3	5	3	6	—	—	1	9
138	LURATE CACCIVIO	193	782	—	—	1	4	2	5	—	—	5	16
139	MAGREGLIO	295	1.521	5	35	—	—	—	—	—	—	1	10
140	MALGRATE	149	518	8	37	4	17	9	23	3	10	—	—
141	MANDELLO DEL LARIO	859	2.964	63	204	1	3	30	123	—	—	10	33
142	MARGNO	567	1.847	32	83	—	—	—	—	—	—	4	12
143	MARIANO COMENSE	396	1.412	35	144	12	55	33	89	—	—	4	12
144	MASLIANICO	21	71	—	—	—	—	—	—	—	—	—	—
145	MENAGGIO	325	1.280	6	47	—	—	2	5	—	—	2	6
146	MERATE	563	2.171	73	325	15	59	9	30	—	—	15	125
147	MERONE	58	214	11	36	1	4	—	—	—	—	2	9
148	MEZZEGRA	192	739	—	—	—	—	—	—	—	—	3	28
149	MISSAGLIA	346	1.300	25	127	—	—	1	4	—	—	5	24
150	MOGGIO	1.743	5.185	74	204	—	—	—	—	—	—	3	15
151	MOLTENO	88	361	10	50	—	—	—	—	—	—	—	—
152	MOLTRASIO	326	1.459	—	—	3	10	—	—	—	—	—	—
153	MONGUZZO	52	228	—	—	—	—	—	—	—	—	—	—
154	MONTANO LUCINO	63	238	11	39	—	—	—	—	—	—	3	12
155	MONTEMEZZO	148	508	—	—	—	—	3	10	—	—	—	—
247	MONTEVECCHIA	138	571	22	106	11	46	—	—	—	—	1	3
156	MONTICELLO BRIANZA	200	757	8	40	—	—	4	11	—	—	2	13
157	MONTORFANO	58	286	17	46	—	—	—	—	—	—	2	7
158	MORTERONE	71	281	—	—	—	—	1	7	—	—	—	—
159	MOZZATE	125	527	7	36	—	—	2	6	1	3	1	6
160	MUSSO	150	551	2	6	—	—	—	—	—	—	—	—
161	NESSO	528	1.923	30	92	—	—	4	11	—	—	1	3
162	NIBIONNO	112	395	10	30	1	4	—	—	—	—	6	16
163	NOVEDRATE	32	128	5	18	2	6	—	—	—	—	—	—
164	OGGIONO	227	854	21	103	7	34	8	26	—	—	—	—
165	OLGIATE COMASCO	190	679	7	23	1	2	1	3	—	—	1	4
166	OLGIATE MOLGORA	221	624	—	—	—	—	—	—	—	—	3	15
167	OLGINATE	220	821	7	28	—	—	9	33	—	—	1	4
168	OLIVETO LARIO	589	2.314	12	60	—	—	1	2	—	—	32	113
169	OLTRONA DI SAN MAMETTE	50	195	—	—	—	—	—	—	—	—	—	—
170	ORSENI	29	111	11	48	—	—	—	—	—	—	—	—
171	OSNAGO	69	262	—	—	—	—	1	3	—	—	8	23
172	OSSUCCIO	200	786	1	9	—	—	1	4	1	15	6	24
173	PADERNO D'ADDA	47	221	2	9	—	—	1	14	—	—	—	—
174	PAGNONA	19	71	—	—	—	—	—	—	—	—	—	—
175	PARE'	—	—	—	—	—	—	—	—	—	—	—	—
176	PARLASCO	39	130	1	6	5	20	—	—	—	—	—	—
177	PASTURO	690	2.367	57	193	—	—	—	—	—	—	3	11
178	PEGLIO	55	177	—	—	—	—	1	6	—	—	—	—
179	PELLIO INTELVI	460	1.902	1	4	—	—	2	8	1	2	1	7
180	PEREGO	80	333	1	5	—	—	1	5	—	—	2	8
181	PERLEDO	665	2.243	18	50	—	—	2	7	—	—	12	88
182	PESCATO	67	234	10	38	8	37	—	—	—	—	1	3
183	PIANELLO DEL LARIO	192	685	—	—	—	—	—	—	—	—	—	—
184	PIGRA	198	797	—	—	—	—	1	4	—	—	—	—
185	PLESIO	508	1.848	—	—	1	2	2	23	—	—	6	38

segue TAV. 23 — Abitazioni non occupate per figura giuridica del proprietario

Codice dei Comuni	COMUNI	PERSONA FISICA		IMPRESE		COOPERATIVE EDILIZIE A PROPRIETÀ INDIVIDUALE E INDIVISA		STATO, REGIONI, PROVINCE, COMUNI, IACP		ENTI PREVIDENZIALI		ALTRO PROPRIETARIO	
		Abitazioni	Stanze	Abitazioni	Stanze	Abitazioni	Stanze	Abitazioni	Stanze	Abitazioni	Stanze	Abitazioni	Stanze
186	POGNANA LARIO	223	745	15	39	—	—	—	—	—	—	1	3
187	PONNA	161	668	—	—	—	—	1	3	—	—	2	6
188	PONTE LAMBRO	166	620	5	34	—	—	1	25	—	—	—	—
189	PORLEZZA	419	1.395	58	137	—	—	1	3	—	—	5	11
190	PREMANA	263	1.082	—	—	—	—	5	15	—	—	1	5
191	PRIMALUNA	436	1.500	—	—	—	—	—	—	—	—	8	32
192	PROSERPIO	120	581	2	16	—	—	—	—	—	—	1	2
193	PUSIANO	34	121	—	—	—	—	1	8	—	—	—	—
194	RAMPONIO VERNA	274	1.085	2	26	—	—	1	6	—	—	1	4
195	REZZAGO	220	657	—	—	—	—	5	10	—	—	5	26
196	ROBBIATE	101	379	19	73	—	—	—	—	—	—	—	—
197	RODERO	34	172	1	2	—	—	—	—	—	—	—	—
198	ROGENO	46	161	—	—	—	—	—	—	—	—	—	—
199	RONAGO	14	64	—	—	—	—	—	—	—	—	—	—
200	ROVAGNATE	104	340	3	19	—	—	—	—	1	3	—	—
201	ROVELLASCA	121	464	1	4	9	44	4	10	—	—	1	4
202	ROVELLO PORRO	72	263	1	2	—	—	1	3	—	—	—	—
203	SALA COMACINA	100	386	1	6	—	—	—	—	—	—	1	2
204	SAN BARTOLOMEO VAL CAVARGNA	136	554	—	—	—	—	—	—	—	—	2	12
205	SAN FEDELE INTELVI	774	2.932	3	10	—	—	1	4	—	—	—	—
206	SAN FERMO DELLA BATTAGLIA	79	351	1	5	3	12	2	16	—	—	5	88
207	SAN NAZZARO VAL CAVARGNA	89	358	—	—	—	—	2	8	—	—	1	12
208	SANT'ABBONDIO	275	998	14	40	—	—	—	—	—	—	1	2
209	SANTA MARIA HOE'	88	399	—	—	—	—	—	—	—	—	5	12
210	SANTA MARIA REZZONICO	360	1.279	—	—	—	—	2	4	—	—	1	7
211	SCHIGNANO	493	2.062	1	6	—	—	2	6	—	—	5	23
212	SENNA COMASCO	13	47	1	3	—	—	—	—	—	—	—	—
213	SIRONE	26	124	15	77	—	—	—	—	—	—	1	9
214	SIRTORI	199	927	15	78	—	—	—	—	—	—	1	4
215	SOLBIATE	65	258	2	8	—	—	—	—	—	—	—	—
216	SORICO	215	733	—	—	—	—	—	—	—	—	—	—
217	SORMANO	563	2.138	1	6	—	—	1	5	—	—	1	16
218	STAZZONA	81	366	1	3	—	—	—	—	—	—	—	—
219	SUEGLIO	423	1.230	—	—	—	—	2	12	—	—	5	56
220	SUELLO	42	163	—	—	—	—	—	—	—	—	—	—
221	TACENO	227	792	4	16	—	—	—	—	—	—	3	12
222	TAVERNERIO	112	424	14	29	—	—	—	—	—	—	—	—
223	TORNO	251	1.060	4	28	—	—	1	3	—	—	2	4
224	TREMENICO	83	321	—	—	—	—	3	9	—	—	—	—
225	TREMEZZO	294	1.309	9	37	1	4	1	3	—	—	5	25
226	TREZZONE	57	183	—	—	—	—	—	—	—	—	—	—
227	TURATE	133	476	6	33	—	—	1	3	—	—	—	—
228	UGGIATE-TREVANO	71	357	—	—	1	5	—	—	—	—	—	—
229	VALBRONA	647	2.165	206	373	—	—	—	—	—	—	11	33
230	VALGREGHENTINO	79	316	1	5	—	—	—	—	—	—	—	—
231	VALMADRERA	215	759	40	146	3	11	11	30	—	—	3	11
232	VALMOREA	57	230	—	—	—	—	—	—	—	—	—	—
233	VAL REZZO	44	154	—	—	—	—	1	4	—	—	—	—
234	VALSOLDA	676	2.406	9	30	—	—	2	7	—	—	20	95
235	VARENNA	271	1.122	35	147	—	—	4	40	—	—	1	6
236	VELESO	237	1.056	1	10	—	—	1	4	—	—	5	102
237	VENDROGNO	299	1.212	—	—	—	—	2	6	—	—	12	132
238	VENIANO	76	282	—	—	—	—	—	—	—	—	—	—
239	VERCANA	139	557	—	—	—	—	—	—	—	—	—	—
240	VERDERIO INFERIORE	30	118	6	34	—	—	2	8	—	—	1	4
241	VERDERIO SUPERIORE	30	128	28	149	—	—	—	—	—	—	—	—
242	VERTEMATE CON MINOPRIO	61	264	4	15	—	—	5	19	—	—	1	5
243	VESTRENO	145	500	—	—	—	—	6	21	—	—	—	—
244	VIGANO'	67	279	10	55	—	—	—	—	—	—	2	6
245	VILLA GUARDIA	215	813	18	65	1	2	2	20	—	—	5	22
246	ZELBIO	193	818	2	9	—	—	1	3	—	—	—	—
TOTALE PROVINCIA		60.844	226.578	2.884	10.819	414	1.630	532	1.899	27	99	717	3.503



parte seconda
dati provinciali

TAV. 1 — Popolazione residente per singolo anno di età, sesso e stato civile

ETÀ (anni)	MASCHI						FEMMINE					
	CELIBI	CONIUGATI	VEDOVI	SEPARATI LEGALMENTE	DIVORZIATI	TOTALE	NUBILI	CONIUGATE	VEDOVE	SEPARATE LEGALMENTE	DIVORZIATE	TOTALE
0	4.109	—	—	—	—	4.109	3.856	—	—	—	—	3.856
1	4.222	—	—	—	—	4.222	3.962	—	—	—	—	3.962
2	4.533	—	—	—	—	4.533	4.246	—	—	—	—	4.246
3	4.593	—	—	—	—	4.593	4.419	—	—	—	—	4.419
4	4.966	—	—	—	—	4.966	4.772	—	—	—	—	4.772
meno di 5	22.423	—	—	—	—	22.423	21.255	—	—	—	—	21.255
5	5.324	—	—	—	—	5.324	5.190	—	—	—	—	5.190
6	5.801	—	—	—	—	5.801	5.405	—	—	—	—	5.405
7	5.879	—	—	—	—	5.879	5.615	—	—	—	—	5.615
8	5.871	—	—	—	—	5.871	5.691	—	—	—	—	5.691
9	6.060	—	—	—	—	6.060	5.666	—	—	—	—	5.666
5 - 9	28.935	—	—	—	—	28.935	27.567	—	—	—	—	27.567
10	6.144	—	—	—	—	6.144	5.818	—	—	—	—	5.818
11	5.929	—	—	—	—	5.929	5.800	—	—	—	—	5.800
12	6.356	—	—	—	—	6.356	6.018	—	—	—	—	6.018
13	6.260	—	—	—	—	6.260	5.967	—	—	—	—	5.967
14	6.426	—	—	—	—	6.426	6.186	—	—	—	—	6.186
10 - 14	31.115	—	—	—	—	31.115	29.789	—	—	—	—	29.789
15	6.601	—	—	—	—	6.601	6.479	—	—	—	—	6.479
16	6.576	15	—	3	—	6.594	6.415	92	2	7	—	6.516
17	6.516	24	1	1	—	6.542	6.093	110	3	6	—	6.212
18	5.977	33	3	—	—	6.013	5.650	256	3	1	—	5.910
19	5.857	52	—	—	—	5.909	5.192	515	1	1	2	5.711
15 - 19	31.527	124	4	4	—	31.659	29.829	973	9	15	2	30.828
20	5.552	100	1	2	—	5.655	4.666	1.057	7	3	1	5.734
21	5.529	204	1	2	—	5.736	4.114	1.654	4	10	3	5.785
22	5.225	455	—	2	—	5.682	3.323	2.230	2	20	1	5.576
23	4.576	761	1	4	1	5.343	2.641	2.667	5	33	—	5.346
24	4.184	1.255	—	3	1	5.443	2.045	3.430	7	33	2	5.517
20 - 24	25.066	2.775	3	13	2	27.859	16.789	11.038	25	99	7	27.958
25	3.584	1.913	2	19	—	5.518	1.684	3.737	20	53	2	5.496
26	2.932	2.402	1	27	—	5.362	1.348	4.015	13	63	3	5.442
27	2.422	2.883	2	28	2	5.337	1.131	4.199	14	61	1	5.406
28	2.129	3.320	5	39	7	5.500	951	4.412	15	79	10	5.467
29	1.766	3.766	5	50	4	5.591	825	4.605	13	96	13	5.552
25 - 29	12.833	14.284	15	163	13	27.308	5.939	20.968	75	352	29	27.363
30	1.515	4.045	6	62	3	5.631	763	4.818	31	80	12	5.704
31	1.354	4.460	4	70	5	5.893	744	5.146	22	106	18	6.036
32	1.213	4.862	9	65	4	6.153	714	5.222	37	100	26	6.099
33	1.116	5.011	5	77	4	6.213	618	5.364	37	79	17	6.115
34	959	5.104	8	75	10	6.156	621	5.268	46	83	23	6.041
30 - 34	6.157	23.482	32	349	26	30.046	3.460	25.818	173	448	96	29.995
35	865	5.036	11	71	16	5.999	572	5.147	63	92	20	5.894
36	636	4.212	9	63	19	4.939	418	4.109	48	76	14	4.665
37	625	4.467	12	77	10	5.191	432	4.450	71	74	23	5.050
38	611	4.164	14	71	15	4.875	403	4.348	78	68	17	4.914
39	582	4.361	11	81	13	5.048	387	4.274	107	62	24	4.854
35 - 39	3.319	22.240	57	363	73	26.052	2.212	22.328	367	372	98	25.377
40	680	4.791	14	78	17	5.580	474	4.946	124	72	35	5.651
41	663	5.259	20	75	17	6.034	499	4.891	148	77	22	5.637
42	629	5.031	24	73	18	5.775	529	5.259	166	62	27	6.043
43	634	4.924	33	49	18	5.658	509	4.913	164	47	26	5.659
44	527	4.555	19	68	26	5.195	484	4.406	205	61	18	5.174
40 - 44	3.133	24.560	110	343	96	28.242	2.495	24.415	807	319	128	28.164

segue TAV. 1 — Popolazione residente per singolo anno di età, sesso e stato civile

ETÀ (anni)	MASCHI						FEMMINE					
	CELIBI	CONIUGATI	VEDOVI	SEPARATI LEGALMENTE	DIVORZIATI	TOTALE	NUBILI	CONIUGATE	VEDOVE	SEPARATE LEGALMENTE	DIVORZIATE	TOTALE
45	546	4.429	37	61	15	5.088	483	4.385	220	54	34	5.176
46	539	4.589	33	47	17	5.225	520	4.298	299	65	22	5.204
47	494	4.369	36	46	25	4.970	507	4.313	288	61	21	5.190
48	489	4.221	35	37	16	4.798	571	4.139	334	53	19	5.116
49	539	4.324	52	52	18	4.985	597	4.118	400	45	29	5.189
45 - 49	2.607	21.932	193	243	91	25.066	2.678	21.253	1.541	278	125	25.875
50	470	4.317	49	48	19	4.903	560	4.068	446	44	30	5.148
51	483	4.326	70	47	15	4.941	614	4.068	521	42	28	5.273
52	486	4.184	64	30	19	4.783	599	3.702	567	30	23	4.921
53	464	4.057	75	38	23	4.657	668	3.658	637	36	36	5.035
54	436	3.953	77	43	17	4.526	642	3.537	709	36	24	4.948
50 - 54	2.339	20.837	335	206	93	23.810	3.083	19.033	2.880	188	141	25.325
55	398	3.776	93	37	18	4.322	595	3.356	762	35	28	4.776
56	364	3.725	114	35	21	4.259	657	3.392	781	26	22	4.878
57	376	3.696	115	36	13	4.236	617	3.286	895	31	26	4.855
58	351	3.617	112	45	15	4.140	668	3.148	1.000	30	28	4.874
59	281	3.426	106	31	19	3.863	651	2.999	1.133	24	16	4.823
55 - 59	1.770	18.240	540	184	86	20.820	3.188	16.181	4.571	146	120	24.206
60	278	3.221	142	21	16	3.678	605	2.722	1.084	28	17	4.456
61	294	3.123	129	31	19	3.596	584	2.717	1.273	25	25	4.624
62	156	1.686	88	8	7	1.945	337	1.456	727	10	14	2.544
63	144	1.487	69	14	11	1.725	279	1.206	703	6	12	2.206
64	149	1.584	108	10	9	1.860	340	1.327	886	6	7	2.566
60 - 64	1.021	11.101	536	84	62	12.804	2.145	9.428	4.673	75	75	16.396
65	197	2.124	163	16	10	2.510	501	1.651	1.175	14	12	3.353
66	280	2.524	245	22	12	3.083	638	2.030	1.502	10	9	4.189
67	258	2.575	266	14	4	3.117	672	1.838	1.794	13	17	4.334
68	240	2.519	262	14	11	3.046	629	1.812	1.870	14	9	4.334
69	232	2.264	292	18	7	2.813	615	1.651	1.812	8	9	4.095
65 - 69	1.207	12.006	1.228	84	44	14.569	3.055	8.982	8.153	59	56	20.305
70	188	2.180	330	8	5	2.711	606	1.500	1.865	8	10	3.989
71	185	2.045	337	9	5	2.581	696	1.289	1.888	10	13	3.896
72	210	1.851	366	9	1	2.437	635	1.099	1.934	12	3	3.683
73	163	1.550	383	7	2	2.105	588	947	1.967	5	7	3.514
74	154	1.302	350	19	3	1.828	546	781	1.851	6	5	3.189
70 - 74	900	8.928	1.766	52	16	11.662	3.071	5.616	9.505	41	38	18.271
75	131	1.219	342	9	—	1.701	508	691	1.735	3	—	2.937
76	107	1.014	321	4	—	1.446	418	600	1.696	7	1	2.722
77	102	913	357	4	5	1.381	428	487	1.701	5	2	2.623
78	102	713	300	6	4	1.125	373	360	1.618	3	7	2.361
79	66	592	308	7	1	974	432	284	1.415	4	3	2.138
75 - 79	508	4.451	1.628	30	10	6.627	2.159	2.422	8.165	22	13	12.781
80 - 84	224	1.617	1.143	9	3	2.996	1.352	764	5.300	10	6	7.432
85 - 89	57	415	538	4	3	1.017	571	133	2.199	6	—	2.909
90 - 94	18	55	163	—	—	236	139	21	608	1	—	769
95 - 99	4	4	31	—	—	39	15	1	97	—	—	113
100 E PIU'	—	1	4	—	—	5	1	—	10	—	—	11
TOTALE	175.163	187.052	8.326	2.131	618	373.290	160.792	189.374	49.158	2.431	934	402.689

TAV. 2 - Popolazione presente per singolo anno di età, sesso e stato civile

ETÀ (anni)	MASCHI						FEMMINE					
	CELIBI	CONIUGATI	VEDOVI	SEPARATI LEGALMENTE	DIVORZIATI	TOTALE	NUBILI	CONIUGATE	VEDOVE	SEPARATE LEGALMENTE	DIVORZIATE	TOTALE
0	4.129	—	—	—	—	4.129	3.853	—	—	—	—	3.853
1	4.212	—	—	—	—	4.212	3.939	—	—	—	—	3.939
2	4.511	—	—	—	—	4.511	4.231	—	—	—	—	4.231
3	4.581	—	—	—	—	4.581	4.406	—	—	—	—	4.406
4	4.940	—	—	—	—	4.940	4.751	—	—	—	—	4.751
meno di 5	22.373	—	—	—	—	22.373	21.180	—	—	—	—	21.180
5	5.312	—	—	—	—	5.312	5.184	—	—	—	—	5.184
6	5.794	—	—	—	—	5.794	5.403	—	—	—	—	5.403
7	5.903	—	—	—	—	5.903	5.614	—	—	—	—	5.614
8	5.883	—	—	—	—	5.883	5.696	—	—	—	—	5.696
9	6.065	—	—	—	—	6.065	5.682	—	—	—	—	5.682
5 - 9	28.957	—	—	—	—	28.957	27.579	—	—	—	—	27.579
10	6.176	—	—	—	—	6.176	5.834	—	—	—	—	5.834
11	5.951	—	—	—	—	5.951	5.811	—	—	—	—	5.811
12	6.361	—	—	—	—	6.361	6.016	—	—	—	—	6.016
13	6.275	—	—	—	—	6.275	5.974	—	—	—	—	5.974
14	6.427	—	—	—	—	6.427	6.182	—	—	—	—	6.182
10 - 14	31.190	—	—	—	—	31.190	29.817	—	—	—	—	29.817
15	6.559	—	—	—	—	6.559	6.452	—	—	—	—	6.452
16	6.548	17	—	2	—	6.567	6.402	91	2	7	—	6.502
17	6.468	26	1	1	—	6.496	6.070	112	4	5	—	6.191
18	5.822	34	4	—	—	5.860	5.650	244	4	1	—	5.899
19	4.508	46	1	—	—	4.555	5.137	515	1	1	2	5.656
15 - 19	29.905	123	6	3	—	30.037	29.711	962	11	14	2	30.700
20	4.920	91	1	2	—	5.014	4.641	1.043	6	3	1	5.694
21	5.347	204	2	2	—	5.555	4.048	1.630	3	10	3	5.694
22	5.141	446	—	2	1	5.590	3.299	2.244	3	21	1	5.568
23	4.529	754	1	4	1	5.289	2.637	2.656	5	33	1	5.332
24	4.105	1.249	1	3	1	5.359	2.060	3.403	7	35	2	5.507
20 - 24	24.042	2.744	5	13	3	26.807	16.685	10.976	24	102	8	27.795
25	3.526	1.903	2	18	—	5.449	1.683	3.712	20	53	2	5.470
26	2.896	2.375	1	29	—	5.301	1.341	3.988	12	60	4	5.405
27	2.425	2.869	3	27	2	5.326	1.124	4.190	15	62	1	5.392
28	2.144	3.310	7	36	7	5.504	976	4.385	16	78	10	5.465
29	1.741	3.749	6	51	4	5.551	840	4.593	12	96	13	5.554
25 - 29	12.732	14.206	19	161	13	27.131	5.964	20.868	75	349	30	27.286
30	1.504	4.025	6	62	4	5.601	785	4.807	31	81	12	5.716
31	1.336	4.440	3	67	6	5.852	748	5.151	22	102	17	6.040
32	1.187	4.833	10	68	2	6.100	714	5.199	37	94	25	6.069
33	1.125	4.994	5	76	5	6.205	630	5.343	38	77	17	6.105
34	955	5.078	8	77	10	6.128	607	5.263	44	87	24	6.025
30 - 34	6.107	23.370	32	350	27	29.886	3.484	25.763	172	441	95	29.955
35	854	4.990	10	74	16	5.944	581	5.128	63	88	22	5.882
36	642	4.185	10	62	20	4.919	426	4.090	49	77	14	4.656
37	614	4.436	11	73	11	5.145	442	4.440	74	74	25	5.055
38	607	4.135	12	75	16	4.845	401	4.352	79	68	19	4.919
39	587	4.327	12	83	14	5.023	397	4.258	107	62	24	4.848
35 - 39	3.304	22.073	55	367	77	25.876	2.247	22.268	372	369	104	25.360
40	672	4.769	18	77	14	5.550	467	4.938	125	72	35	5.637
41	664	5.220	19	70	20	5.993	498	4.887	149	76	23	5.633
42	630	5.006	24	71	19	5.750	527	5.233	166	63	26	6.015
43	636	4.889	36	47	15	5.623	515	4.901	163	48	26	5.653
44	526	4.536	19	66	28	5.175	491	4.403	208	61	18	5.181
40 - 44	3.128	24.420	116	331	96	28.091	2.498	24.362	811	320	128	28.119

segue TAV. 2 — Popolazione presente per singolo anno di età, sesso e stato civile

ETÀ (anni)	MASCHI						FEMMINE					
	CELIBI	CONIUGATI	VEDOVI	SEPARATI LEGALMENTE	DIVORZIATI	TOTALE	NUBILI	CONIUGATE	VEDOVE	SEPARATE LEGALMENTE	DIVORZIATE	TOTALE
45	541	4.413	36	60	16	5.066	494	4.381	220	51	34	5.180
46	543	4.574	31	49	19	5.216	517	4.284	298	64	23	5.186
47	499	4.376	37	44	24	4.980	508	4.297	289	62	20	5.176
48	497	4.192	36	35	16	4.776	574	4.137	336	52	18	5.117
49	539	4.301	51	51	20	4.962	591	4.129	405	44	27	5.196
45 - 49	2.619	21.856	191	239	95	25.000	2.684	21.228	1.548	273	122	25.855
50	479	4.311	48	49	18	4.905	562	4.070	439	45	30	5.146
51	496	4.290	72	46	12	4.916	624	4.037	522	42	29	5.254
52	488	4.169	63	31	17	4.768	604	3.689	564	29	22	4.908
53	463	4.063	74	36	22	4.658	675	3.657	639	38	34	5.043
54	429	3.947	79	44	16	4.515	647	3.539	713	35	24	4.958
50 - 54	2.355	20.780	336	206	85	23.762	3.112	18.992	2.877	189	139	25.309
55	400	3.766	94	35	18	4.313	598	3.361	772	35	28	4.794
56	372	3.736	115	36	21	4.280	668	3.385	782	26	21	4.882
57	376	3.681	117	36	15	4.225	619	3.291	890	30	26	4.856
58	352	3.609	113	47	15	4.136	676	3.158	1.007	30	28	4.899
59	276	3.424	106	30	17	3.853	652	2.996	1.135	26	21	4.830
55 - 59	1.776	18.216	545	184	86	20.807	3.213	16.191	4.586	147	124	24.261
60	281	3.187	142	22	17	3.649	601	2.709	1.094	30	17	4.451
61	293	3.116	134	30	17	3.590	598	2.722	1.286	24	25	4.655
62	157	1.690	91	6	7	1.951	333	1.459	726	12	14	2.544
63	149	1.475	73	14	11	1.722	278	1.205	705	6	11	2.205
64	155	1.602	111	11	9	1.888	340	1.316	888	5	7	2.556
60 - 64	1.035	11.070	551	83	61	12.800	2.150	9.411	4.699	77	74	16.411
65	197	2.127	166	18	10	2.518	499	1.650	1.179	12	14	3.354
66	285	2.522	248	23	13	3.091	641	2.024	1.503	9	9	4.186
67	264	2.579	267	15	4	3.129	672	1.836	1.798	14	18	4.338
68	244	2.511	267	14	10	3.046	634	1.811	1.883	14	11	4.353
69	228	2.282	293	17	6	2.826	616	1.654	1.834	6	9	4.119
65 - 69	1.218	12.021	1.241	87	43	14.610	3.062	8.975	8.197	55	61	20.350
70	189	2.195	333	7	5	2.729	618	1.501	1.876	8	11	4.014
71	189	2.040	346	8	6	2.589	709	1.279	1.915	10	14	3.927
72	216	1.843	359	8	2	2.428	635	1.108	1.945	11	3	3.702
73	167	1.556	387	6	2	2.118	592	950	1.981	5	7	3.535
74	155	1.316	354	18	3	1.846	551	782	1.870	6	3	3.212
70 - 74	916	8.950	1.779	47	18	11.710	3.105	5.620	9.587	40	38	18.390
75	135	1.227	343	9	—	1.714	512	690	1.769	2	—	2.973
76	112	1.016	328	4	—	1.460	423	605	1.730	6	1	2.765
77	105	917	365	4	5	1.396	431	487	1.736	5	3	2.662
78	106	716	306	6	4	1.138	371	365	1.667	3	7	2.413
79	68	601	310	6	1	986	431	289	1.463	5	3	2.191
75 - 79	526	4.477	1.652	29	10	6.694	2.168	2.436	8.365	21	14	13.004
80 - 84	232	1.629	1.169	8	4	3.042	1.387	762	5.464	9	6	7.628
85 - 89	62	421	557	4	3	1.047	604	138	2.310	6	—	3.058
90 - 94	20	55	174	—	—	249	146	21	643	1	—	811
95 - 99	4	6	31	—	—	41	16	1	96	—	—	113
100 E PIU'	—	1	4	—	—	5	1	—	10	—	—	11
TOTALE	172.501	186.418	8.463	2.112	621	370.115	160.813	188.974	49.847	2.413	945	402.992

TAV. 3 - Popolazione residente per sesso, classe di età e luogo di nascita

LUOGO DI NASCITA	Meno di 6 anni	6-13	14-18	19-24	25-44	45-64	65 e più	TOTALE
A — TOTALE								
Nello stesso Comune di residenza	13.442	26.240	20.547	22.978	76.579	71.501	45.959	277.246
In altro Comune della stessa Provincia	31.648	49.000	27.374	21.522	53.707	37.940	23.256	244.447
In altra Provincia della stessa Regione	6.945	12.271	8.242	8.266	28.916	24.064	14.324	103.028
Varese	2.672	3.969	2.217	1.780	3.246	1.647	1.100	16.631
Sondrio	353	462	296	558	3.565	3.074	1.757	10.065
Milano	3.622	7.123	5.006	4.646	12.779	9.583	6.366	49.125
Bergamo	223	408	370	589	4.240	4.666	2.336	12.832
Brescia	28	129	137	237	1.928	1.727	770	4.956
Pavia	27	91	99	81	515	551	527	1.891
Cremona	11	54	73	221	1.346	1.450	801	3.956
Mantova	9	35	44	154	1.297	1.366	667	3.572
In altre Regioni	1.589	5.069	6.050	13.380	59.675	38.049	13.729	137.541
Piemonte	152	400	344	470	1.971	1.645	1.212	6.194
Valle d'Aosta	3	10	8	16	81	55	18	191
Trentino-Alto Adige	22	67	52	106	706	500	202	1.655
Bolzano-Bozen	11	30	30	46	255	129	41	542
Trento	11	37	22	60	451	371	161	1.113
Veneto	59	265	289	773	8.367	9.229	3.829	22.811
Friuli-Venezia Giulia	20	82	74	106	1.148	1.215	675	3.320
Liguria	73	185	162	185	866	669	350	2.490
Emilia-Romagna	60	206	194	378	2.579	3.016	1.581	8.014
Toscana	51	154	135	188	1.415	1.412	667	4.022
Umbria	16	38	40	83	556	370	130	1.233
Marche	24	83	69	134	1.020	681	247	2.258
Lazio	49	222	173	327	1.321	735	210	3.037
Abruzzi	36	74	70	202	1.284	791	191	2.648
Molise	8	37	47	141	640	320	87	1.280
Campania	282	820	865	1.791	7.518	3.426	806	15.508
Puglia	182	477	598	1.522	6.212	2.998	830	12.819
Basilicata	24	117	191	496	1.760	866	179	3.633
Calabria	204	791	1.337	3.154	10.265	4.558	1.012	21.321
Sicilia	270	921	1.237	2.766	9.678	4.746	1.282	20.900
Sardegna	54	120	165	542	2.288	817	221	4.207
ITALIA	53.624	92.580	62.213	66.146	218.877	171.554	97.268	762.262
ESTERO	568	1.700	1.266	1.291	3.670	2.748	2.474	13.717
TOTALE	54.192	94.280	63.479	67.437	222.547	174.302	99.742	775.979
B — MASCHI								
Nello stesso Comune di residenza	6.880	13.405	10.355	12.198	42.422	36.698	18.817	140.775
In altro Comune della stessa Provincia	16.276	25.026	13.926	10.476	24.950	16.433	7.768	114.855
In altra Provincia della stessa Regione	3.499	6.389	4.166	3.820	12.758	9.875	4.597	45.104
Varese	1.345	2.130	1.129	828	1.450	670	316	7.868
Sondrio	182	244	166	254	1.391	1.160	549	3.946
Milano	1.832	3.674	2.510	2.182	5.895	4.056	1.999	22.148
Bergamo	108	196	193	227	1.695	1.808	776	5.003
Brescia	14	64	61	104	798	695	261	1.997
Pavia	14	48	45	41	247	219	165	779
Cremona	3	18	36	112	633	615	279	1.696
Mantova	1	15	26	72	649	652	252	1.667
In altre Regioni	816	2.590	3.073	6.664	30.369	18.483	5.207	67.202
Piemonte	67	193	155	165	770	633	381	2.364
Valle d'Aosta	—	5	4	3	20	15	4	51
Trentino-Alto Adige	14	30	24	45	308	174	58	653
Bolzano-Bozen	6	14	14	19	119	49	10	231
Trento	8	16	10	26	189	125	48	422
Veneto	24	144	156	386	4.073	4.133	1.332	10.248
Friuli-Venezia Giulia	9	38	35	52	526	467	148	1.275
Liguria	41	102	79	83	395	257	115	1.072
Emilia-Romagna	32	97	92	193	1.240	1.349	550	3.553
Toscana	28	75	65	92	757	689	257	1.963
Umbria	10	18	19	41	302	186	52	628
Marche	5	38	36	74	573	369	103	1.198
Lazio	25	111	89	168	750	395	95	1.633
Abruzzi	22	37	36	110	667	381	79	1.332
Molise	7	17	23	69	351	164	42	673
Campania	144	426	427	892	3.926	1.827	350	7.992
Puglia	101	258	325	795	3.243	1.574	391	6.687
Basilicata	10	66	103	247	931	445	80	1.882
Calabria	108	398	697	1.560	5.316	2.345	434	10.858
Sicilia	145	480	635	1.378	5.026	2.648	633	10.945
Sardegna	24	57	73	311	1.195	432	103	2.195
ITALIA	27.471	47.410	31.520	33.158	110.499	81.489	36.389	367.936
ESTERO	276	890	656	610	1.149	1.011	762	5.354
TOTALE	27.747	48.300	32.176	33.768	111.648	82.500	37.151	373.290

TAV. 4 - Popolazione residente in età da 6 anni in poi per grado di istruzione, sesso, classe di età, condizione professionale o non professionale

CLASSI DI ETÀ (anni) — CONDIZIONE	GRADO DI ISTRUZIONE											
	LAUREATI		DIPLOMATI		FORNITI DI LICENZA DI SCUOLA MEDIA INFERIORE		FORNITI DI LICENZA DI SCUOLA ELEMENTARE		ALFABETI PRIVI DI TITOLO DI STUDIO		ANALFABETI	
	MF	M	MF	M	MF	M	MF	M	MF	M	MF	M
TOTALE	14.748	9.562	82.248	41.960	187.537	96.239	343.806	155.408	88.756	40.657	4.692	1.717
6 - 10	—	—	—	—	—	—	3.830	1.983	53.942	27.686	178	86
11 - 14	—	—	—	—	11.993	5.647	35.424	18.492	1.465	804	60	28
15 - 19	—	—	7.051	2.616	49.291	25.467	5.774	3.381	267	142	104	53
20 - 24	220	91	21.014	9.702	26.531	14.093	7.614	3.754	317	160	121	59
25 - 44	9.638	5.794	39.551	21.895	64.917	34.257	103.756	47.757	3.920	1.629	765	316
45 - 54	2.072	1.514	6.753	3.829	16.901	8.754	68.493	32.435	4.764	1.966	1.093	378
55 - 64	1.580	1.188	4.254	2.315	9.512	4.757	52.472	22.914	5.475	2.110	933	340
65 e più	1.238	975	3.625	1.603	8.392	3.264	66.443	24.692	18.606	6.160	1.438	457
CONDIZIONE PROFESSIONALE	12.200	8.220	56.418	32.759	109.369	69.564	133.586	92.772	6.045	4.229	736	521
<i>-di cui disoccupati</i>	127	43	1.285	429	2.720	1.390	2.723	1.676	193	137	34	24
Imprenditori, liberi professionisti	2.346	2.106	3.909	3.384	3.433	2.902	2.414	1.977	27	19	—	—
Lavoratori in proprio	352	256	3.747	3.021	12.320	9.760	26.621	21.218	819	646	38	24
Coadiuvanti	60	33	1.143	666	3.536	1.839	3.997	1.205	109	40	3	1
Dirigenti e impiegati	9.250	5.689	38.915	19.544	29.767	13.857	8.598	5.847	34	27	—	—
Lavoratori dipendenti	192	136	8.704	6.144	60.313	41.206	91.956	62.525	5.056	3.497	695	496
Agricoltura	133	125	806	648	1.649	1.265	4.850	3.687	354	264	35	28
Imprenditori, liberi professionisti	60	57	283	249	234	200	208	181	2	1	—	—
Lavoratori in proprio	49	45	278	229	640	512	2.987	2.262	233	171	6	3
Coadiuvanti	1	1	44	31	173	108	281	90	25	10	1	1
Dirigenti e impiegati	16	16	112	79	125	69	59	45	—	—	—	—
Lavoratori dipendenti	7	6	89	60	477	376	1.315	1.109	94	82	28	24
Industrie	1.880	1.708	22.276	15.699	63.814	42.369	89.336	64.702	4.442	3.342	609	471
Imprenditori, liberi professionisti	162	156	708	653	681	615	742	685	—	—	—	—
Lavoratori in proprio	34	28	1.461	1.346	5.102	4.618	11.932	10.899	278	259	23	16
Coadiuvanti	8	6	320	257	963	680	842	347	22	16	—	—
Dirigenti e impiegati	1.584	1.445	14.251	9.082	13.610	6.299	4.642	3.392	19	17	—	—
Lavoratori dipendenti	92	73	5.536	4.361	43.458	30.157	71.178	49.379	4.123	3.050	586	455
Altre attività	10.187	6.387	33.336	16.412	43.906	25.930	39.400	24.383	1.249	623	92	22
Imprenditori, liberi professionisti	2.124	1.893	2.918	2.482	2.518	2.087	1.464	1.111	25	18	—	—
Lavoratori in proprio	269	183	2.008	1.446	6.578	4.630	11.702	8.057	308	216	9	5
Coadiuvanti	51	26	779	378	2.400	1.051	2.874	768	62	14	2	—
Dirigenti e impiegati	7.650	4.228	24.552	10.383	16.032	7.489	3.897	2.410	15	10	—	—
Lavoratori dipendenti	93	57	3.079	1.723	16.378	10.673	19.463	12.037	839	365	81	17
CONDIZIONE NON PROFESSIONALE	2.548	1.342	25.830	9.201	78.168	26.675	210.220	62.636	82.711	36.428	3.956	1.196
In cerca di prima occupazione	397	201	4.530	1.563	8.982	3.406	2.581	1.348	102	53	6	5
Scolari e studenti	77	41	7.723	3.911	31.589	14.996	39.801	20.724	55.524	28.549	—	—
Casalinghe	631	—	7.713	—	24.857	—	85.745	—	8.347	—	1.478	—
Ritirati dal lavoro	1.097	797	3.867	2.108	8.986	5.277	74.990	37.400	16.845	7.090	1.234	591
Altri	346	303	1.997	1.619	3.754	2.996	7.103	3.164	1.893	736	1.238	600

TAV. 5 - Popolazione residente attiva e non attiva per sesso e classe di età, attiva per

RAMI DI ATTIVITÀ ECONOMICA	CLASSI DI											
	Meno di 14		14 - 19		20 - 24		25 - 29		30 - 34		35 - 39	
	MF	M	MF	M	MF	M	MF	M	MF	M	MF	M
CONDIZIONE PROFESSIONALE	—	—	25.609	14.622	42.099	22.000	43.989	25.735	45.832	29.468	36.793	25.562
- di cui disoccupati	—	—	1.138	531	1.822	811	1.213	574	857	427	539	313
Imprenditori, liberi professionisti	—	—	18	12	455	345	1.277	999	1.766	1.516	1.722	1.492
Lavoratori in proprio	—	—	172	114	1.875	1.400	3.851	3.055	5.686	4.529	6.022	4.852
Coadiuvanti	—	—	760	542	1.320	925	1.059	627	1.053	408	921	267
Dirigenti e impiegati	—	—	3.402	622	14.050	4.148	16.418	6.965	16.442	8.847	10.712	6.777
Lavoratori dipendenti	—	—	21.257	13.332	24.399	15.182	21.384	14.089	20.885	14.168	17.416	12.174
Agricoltura	—	—	347	262	471	354	542	438	731	566	721	561
Imprenditori, liberi professionisti	—	—	3	2	19	16	40	33	93	84	98	90
Lavoratori in proprio	—	—	56	47	137	112	214	186	352	273	359	278
Coadiuvanti	—	—	84	73	64	50	60	43	50	15	43	13
Dirigenti e impiegati	—	—	18	4	50	23	27	17	52	38	38	31
Lavoratori dipendenti	—	—	186	136	201	153	201	159	184	156	183	149
Energia, gas e acqua	—	—	101	85	264	182	330	256	552	474	383	346
Imprenditori, liberi professionisti	—	—	—	—	—	—	—	—	1	1	1	1
Lavoratori in proprio	—	—	—	—	—	—	—	—	—	—	—	—
Coadiuvanti	—	—	—	—	—	—	—	—	—	—	—	—
Dirigenti e impiegati	—	—	14	4	112	53	140	79	262	196	175	149
Lavoratori dipendenti	—	—	87	81	152	129	190	177	289	277	207	196
Ind. estratt., trasf. min., chim.	—	—	886	539	1.679	998	2.037	1.324	2.250	1.522	1.814	1.404
Imprenditori, liberi professionisti	—	—	—	—	3	3	7	7	14	14	19	15
Lavoratori in proprio	—	—	3	2	36	31	60	49	72	62	83	73
Coadiuvanti	—	—	16	13	18	17	16	12	9	5	9	5
Dirigenti e impiegati	—	—	131	25	547	173	741	313	828	449	589	432
Lavoratori dipendenti	—	—	736	499	1.075	774	1.213	943	1.327	992	1.114	879
Ind. lavoraz. metalli, mecc. prec.	—	—	6.393	4.694	8.672	5.895	8.436	6.121	8.240	6.283	6.829	5.482
Imprenditori, liberi professionisti	—	—	1	—	7	6	27	24	57	52	82	73
Lavoratori in proprio	—	—	12	10	279	257	545	503	704	635	735	672
Coadiuvanti	—	—	97	79	129	105	109	78	67	32	63	15
Dirigenti e impiegati	—	—	468	98	1.973	793	2.307	1.357	2.306	1.608	1.632	1.262
Lavoratori dipendenti	—	—	5.815	4.507	6.284	4.734	5.448	4.159	5.106	3.956	4.317	3.460
Ind. alim., tess., pelli, legno	—	—	9.040	4.230	12.545	5.450	10.919	5.357	10.493	5.824	8.469	5.206
Imprenditori, liberi professionisti	—	—	1	1	13	8	44	35	74	70	95	83
Lavoratori in proprio	—	—	26	16	295	234	656	518	1.034	854	1.148	970
Coadiuvanti	—	—	126	96	211	177	137	97	132	66	105	40
Dirigenti e impiegati	—	—	730	159	2.923	814	2.625	1.069	2.442	1.308	1.669	1.101
Lavoratori dipendenti	—	—	8.157	3.958	9.103	4.217	7.457	3.638	6.811	3.526	5.452	3.012
Ind. costr., install. impianti	—	—	1.952	1.833	2.593	2.307	2.685	2.462	2.934	2.796	2.791	2.681
Imprenditori, liberi professionisti	—	—	2	2	13	12	49	44	84	80	103	98
Lavoratori in proprio	—	—	9	9	259	253	623	616	822	815	864	858
Coadiuvanti	—	—	77	76	89	87	48	44	26	20	10	6
Dirigenti e impiegati	—	—	87	15	387	160	403	236	370	283	249	189
Lavoratori dipendenti	—	—	1.777	1.731	1.845	1.795	1.562	1.522	1.632	1.598	1.565	1.530
Commercio, pubbl. esercizi	—	—	4.306	2.468	6.477	3.414	6.321	3.823	6.841	4.402	6.057	4.004
Imprenditori, liberi professionisti	—	—	8	6	214	179	395	349	569	497	625	532
Lavoratori in proprio	—	—	48	24	571	367	1.118	807	1.905	1.391	2.121	1.514
Coadiuvanti	—	—	310	179	716	425	619	316	694	241	632	171
Dirigenti e impiegati	—	—	654	155	2.117	611	1.997	844	1.776	923	1.275	800
Lavoratori dipendenti	—	—	3.286	2.104	2.859	1.832	2.192	1.507	1.897	1.350	1.404	987
Trasporti e comunicazioni	—	—	262	148	1.346	827	2.141	1.587	2.523	2.066	1.976	1.698
Imprenditori, liberi professionisti	—	—	—	—	6	3	5	5	10	8	16	11
Lavoratori in proprio	—	—	2	2	65	63	177	170	233	229	264	256
Coadiuvanti	—	—	13	13	37	37	28	23	15	14	13	9
Dirigenti e impiegati	—	—	122	29	663	232	943	459	1.091	699	765	551
Lavoratori dipendenti	—	—	125	104	575	492	988	930	1.174	1.116	918	871
Credito, assic.; serv. imprese	—	—	697	86	2.695	1.004	3.003	1.868	2.745	2.047	1.852	1.469
Imprenditori, liberi professionisti	—	—	3	1	141	93	490	355	642	538	577	510
Lavoratori in proprio	—	—	1	1	63	25	109	67	123	84	91	66
Coadiuvanti	—	—	9	5	16	10	11	4	11	3	12	1
Dirigenti e impiegati	—	—	666	68	2.386	794	2.248	1.307	1.851	1.315	1.088	815
Lavoratori dipendenti	—	—	18	11	89	82	145	135	118	107	84	77
Pubblica amm.ne; servizi	—	—	1.625	277	5.357	1.569	7.575	2.499	8.523	3.488	5.901	2.711
Imprenditori, liberi professionisti	—	—	—	—	39	25	220	147	222	172	106	79
Lavoratori in proprio	—	—	15	3	170	58	349	139	441	186	357	165
Coadiuvanti	—	—	28	8	40	17	31	10	49	12	34	7
Dirigenti e impiegati	—	—	512	65	2.892	495	4.987	1.284	5.464	2.028	3.232	1.447
Lavoratori dipendenti	—	—	1.070	201	2.216	974	1.988	919	2.347	1.090	2.172	1.013
In cerca di prima occupazione	—	—	11.577	4.269	2.988	1.292	1.018	489	450	196	252	131
TOTALE POP. ATTIVA	—	—	37.186	18.891	45.087	23.292	45.007	26.224	46.282	29.664	37.045	25.693
Scolari e studenti	95.699	49.021	34.199	16.583	5.137	2.677	1.093	645	157	94	33	13
Casalinghe	—	—	802	—	3.435	—	7.804	—	12.996	—	13.593	—
Ritirati dal lavoro	—	—	32	11	38	11	73	17	128	37	259	76
Altri	52.773	27.026	2.880	2.600	2.120	1.879	694	422	478	251	499	270
TOTALE POP. NON ATTIVA	148.472	76.047	37.913	19.194	10.730	4.567	9.664	1.084	13.759	382	14.384	359

ramo di attività economica e posizione nella professione; non attiva per condizione non professionale

ETÀ (anni)

40 - 44		45 - 49		50 - 54		55 - 59		60 - 64		65 - 69		70 e più	
MF	M	MF	M	MF	M	MF	M	MF	M	MF	M	MF	M
38.629	27.553	33.227	23.991	27.819	20.380	16.199	12.987	4.432	3.344	2.215	1.523	1.511	900
514	308	428	300	368	255	185	168	14	9	4	3	—	—
1.751	1.518	1.505	1.295	1.343	1.178	1.145	1.011	488	451	378	334	281	237
7.199	5.824	6.249	5.042	5.394	4.257	4.055	3.183	1.787	1.461	983	772	624	436
1.148	268	928	229	793	231	510	161	182	74	113	32	61	20
9.106	6.243	6.293	4.342	5.466	3.884	3.116	2.251	868	547	416	218	275	120
19.425	13.700	18.252	13.083	14.823	10.830	7.373	6.381	1.107	811	325	167	270	87
941	702	1.086	786	1.219	940	1.075	799	402	356	177	158	115	95
115	99	122	107	106	88	89	77	37	34	42	39	23	19
506	376	615	427	747	568	730	525	301	268	104	95	72	67
47	9	56	9	54	14	44	7	8	4	9	4	6	—
39	25	31	23	25	24	27	20	4	3	1	1	—	—
234	193	262	220	287	246	185	170	52	47	21	19	14	9
302	278	256	240	191	179	78	74	9	8	2	2	2	2
1	1	1	1	1	1	—	—	—	—	—	—	—	—
—	—	—	—	—	—	—	—	—	—	—	—	—	—
—	—	—	—	—	—	—	—	—	—	—	—	—	—
152	132	107	95	97	89	47	44	4	4	2	2	1	1
149	145	148	144	93	89	31	30	5	4	—	—	1	1
2.017	1.622	1.951	1.594	1.727	1.445	832	775	126	110	35	34	29	29
25	21	18	16	19	19	18	17	8	7	6	6	4	4
100	95	91	82	76	73	62	61	23	22	15	14	9	9
8	4	5	—	10	3	4	2	1	1	—	—	—	—
507	390	402	318	347	279	154	137	33	27	6	6	9	9
1.377	1.112	1.435	1.178	1.275	1.071	594	558	61	53	8	8	7	7
6.913	5.571	5.807	4.664	4.695	3.901	2.376	2.189	378	349	118	107	75	67
98	93	95	86	88	84	70	62	32	32	23	20	17	17
805	713	641	591	478	458	380	368	134	131	51	49	30	29
68	20	46	8	39	11	24	7	4	1	4	2	3	3
1.365	1.160	862	701	740	621	352	302	54	46	17	16	13	9
4.577	3.585	4.163	3.278	3.350	2.727	1.550	1.450	154	139	23	20	12	9
9.725	6.254	8.847	5.689	6.919	4.549	3.325	2.893	650	561	316	272	171	142
128	112	127	107	106	93	103	96	41	40	44	41	39	31
1.540	1.331	1.247	1.088	1.011	877	689	622	284	261	168	155	68	62
138	38	99	34	66	20	38	21	24	12	16	7	6	5
1.537	1.081	1.191	858	910	677	405	354	73	61	39	33	26	23
6.382	3.692	6.183	3.602	4.826	2.882	2.090	1.800	228	187	49	36	32	21
3.385	3.290	3.248	3.185	2.547	2.481	1.622	1.602	271	266	89	87	36	29
120	119	133	128	118	117	59	57	20	20	19	18	15	14
1.003	990	778	776	466	457	283	283	87	86	39	39	7	7
20	12	12	5	15	13	10	7	1	—	—	—	—	—
195	155	135	113	135	103	55	42	17	16	5	5	2	1
2.047	2.014	2.190	2.163	1.813	1.791	1.215	1.213	146	144	26	25	12	7
6.536	4.269	5.641	3.696	4.796	3.120	3.191	2.122	1.312	906	834	523	609	344
666	563	599	499	478	390	399	332	158	137	114	90	90	69
2.483	1.746	2.355	1.641	2.130	1.423	1.587	1.043	818	572	545	364	405	237
811	165	671	161	574	161	367	110	137	55	74	19	39	10
1.109	765	796	526	652	471	335	265	77	58	41	25	29	14
1.467	1.030	1.220	869	962	675	503	372	122	84	60	25	46	14
1.828	1.595	1.524	1.354	1.312	1.177	705	641	163	133	41	41	27	26
27	25	12	10	5	5	7	6	3	2	4	4	4	4
313	306	266	260	256	253	151	149	50	50	23	23	15	14
19	11	9	7	5	3	2	1	—	—	—	—	—	—
633	466	501	385	433	338	220	182	49	33	5	5	1	1
836	787	736	692	613	578	325	303	61	48	9	9	7	7
1.555	1.281	995	823	897	747	635	571	202	180	93	85	67	60
462	395	294	260	295	266	249	236	116	111	70	65	52	48
83	60	49	41	47	31	45	36	26	19	9	8	6	5
5	1	11	1	10	2	3	—	1	1	1	—	1	1
916	754	557	456	475	390	289	258	44	37	11	10	8	6
89	71	84	65	70	58	49	41	15	12	2	2	—	—
5.427	2.691	3.872	1.960	3.516	1.841	2.360	1.321	919	475	510	214	380	106
109	90	104	81	127	115	151	128	73	68	56	51	37	31
366	207	207	136	183	117	128	96	64	52	29	25	12	6
32	8	19	4	20	4	18	6	6	—	9	—	6	1
2.653	1.315	1.711	867	1.652	892	1.232	647	513	262	289	115	186	56
2.267	1.071	1.831	872	1.534	713	831	444	263	93	127	23	139	12
191	103	65	45	39	34	17	16	1	1	—	—	—	—
38.820	27.656	33.292	24.036	27.858	20.414	16.216	13.003	4.433	3.345	2.215	1.523	1.511	900
24	12	13	4	—	—	—	—	—	—	—	—	—	—
16.345	—	15.715	—	15.663	—	13.111	—	7.712	—	8.221	—	13.374	—
542	217	1.119	586	4.529	2.784	14.433	7.167	16.079	9.028	23.139	12.529	46.648	20.800
675	357	802	440	1.085	612	1.266	650	976	431	1.299	517	3.335	882
17.586	586	17.649	1.030	21.277	3.396	28.810	7.817	24.767	9.459	32.659	13.046	63.357	21.682

TAV. 6 - Popolazione residente attiva e non attiva per sesso e stato civile; attiva per ramo di

RAMI DI ATTIVITÀ ECONOMICA POSIZIONE NELLA PROFESSIONE	MASCHI					TOTALE
	CELIBI	CONIUGATI	VEDOVI	SEPARATI LEGALMENTE	DIVORZIATI	
CONDIZIONE PROFESSIONALE	62.319	142.351	1.225	1.726	444	208.065
- di cui disoccupati	2.128	1.430	15	98	28	3.699
Imprenditori, liberi professionisti	1.489	8.496	111	226	66	10.388
Lavoratori in proprio	5.374	28.836	352	277	86	34.925
Coadiuvanti	2.026	1.717	13	20	8	3.784
Dirigenti e impiegati	11.747	32.491	174	448	104	44.964
Lavoratori dipendenti	41.683	70.811	575	755	180	114.004
Agricoltura, caccia, foreste, pesca	1.816	4.068	75	43	15	6.017
Imprenditori, liberi professionisti	72	595	9	6	6	688
Lavoratori in proprio	941	2.210	50	15	6	3.222
Coadiuvanti	190	50	1	—	—	241
Dirigenti e impiegati	53	149	2	5	—	209
Lavoratori dipendenti	560	1.064	13	17	3	1.657
Energia, gas e acqua	516	1.589	6	14	1	2.126
Imprenditori, liberi professionisti	1	4	—	—	—	5
Lavoratori in proprio	—	—	—	—	—	—
Coadiuvanti	—	—	—	—	—	—
Dirigenti e impiegati	160	677	—	10	1	848
Lavoratori dipendenti	355	908	6	4	—	1.273
Industrie estrattive, trasformazione minerali, chimiche	2.783	8.433	70	96	14	11.396
Imprenditori, liberi professionisti	13	108	3	4	1	129
Lavoratori in proprio	84	473	9	6	1	573
Coadiuvanti	39	23	—	—	—	62
Dirigenti e impiegati	515	2.007	12	22	2	2.558
Lavoratori dipendenti	2.132	5.822	46	64	10	8.074
Industrie lavorazione metalli, meccanica precisione	16.238	28.563	199	267	56	45.323
Imprenditori, liberi professionisti	43	493	2	9	2	549
Lavoratori in proprio	715	3.609	37	43	12	4.416
Coadiuvanti	241	119	—	1	—	361
Dirigenti e impiegati	2.062	5.814	24	64	9	7.973
Lavoratori dipendenti	13.177	18.528	136	150	33	32.024
Industrie alimentari, tessili, pelli, legno, altre	14.682	31.116	268	290	71	46.427
Imprenditori, liberi professionisti	60	624	12	11	10	717
Lavoratori in proprio	946	5.935	60	38	9	6.988
Coadiuvanti	362	243	3	4	1	613
Dirigenti e impiegati	1.829	5.596	37	59	17	7.538
Lavoratori dipendenti	11.485	18.718	156	178	34	30.571
Industria costruzioni, installazioni impianti edilizia	6.589	16.096	139	149	46	23.019
Imprenditori, liberi professionisti	65	627	9	6	2	709
Lavoratori in proprio	767	4.356	27	30	9	5.189
Coadiuvanti	195	73	—	2	—	270
Dirigenti e impiegati	353	943	3	14	5	1.318
Lavoratori dipendenti	5.209	10.097	100	97	30	15.533
Commercio, pubblici esercizi; riparazioni di veicoli	9.617	22.764	248	352	110	33.091
Imprenditori, liberi professionisti	515	2.988	36	85	19	3.643
Lavoratori in proprio	1.452	9.410	135	96	36	11.129
Coadiuvanti	887	1.101	9	10	6	2.013
Dirigenti e impiegati	1.497	3.857	19	66	18	5.457
Lavoratori dipendenti	5.266	5.408	49	95	31	10.849
Trasporti e comunicazioni	2.215	8.875	45	127	31	11.293
Imprenditori, liberi professionisti	9	71	—	3	—	83
Lavoratori in proprio	179	1.551	19	18	8	1.775
Coadiuvanti	62	55	—	1	—	118
Dirigenti e impiegati	655	2.682	10	26	7	3.380
Lavoratori dipendenti	1.310	4.516	16	79	16	5.937
Credito e assicurazione; servizi imprese; noleggio	2.703	7.252	62	163	41	10.221
Imprenditori, liberi professionisti	500	2.258	30	71	19	2.878
Lavoratori in proprio	105	313	7	13	5	443
Coadiuvanti	17	11	—	1	—	29
Dirigenti e impiegati	1.895	4.221	20	62	12	6.210
Lavoratori dipendenti	186	449	5	16	5	661
Pubblica amministrazione; servizi pubblici e privati	5.160	13.595	113	225	59	19.152
Imprenditori, liberi professionisti	211	728	10	31	7	987
Lavoratori in proprio	185	979	8	18	—	1.190
Coadiuvanti	33	42	—	1	1	77
Dirigenti e impiegati	2.728	6.545	47	120	33	9.473
Lavoratori dipendenti	2.003	5.301	48	55	18	7.425
In cerca di prima occupazione	6.080	446	8	31	11	6.576
TOTALE POPOLAZIONE ATTIVA	68.399	142.797	1.233	1.757	455	214.641
Scolari e studenti	68.935	105	4	4	1	69.049
Casalinghe	—	—	—	—	—	—
Ritirati dal lavoro	4.204	41.816	6.787	314	142	53.263
Altri	33.625	2.334	302	56	20	36.337
TOTALE POPOLAZIONE NON ATTIVA	106.764	44.255	7.093	374	163	158.649

attività economica e posizione nella professione; non attiva per condizione non professionale

FEMMINE						MASCHI E FEMMINE					
NUBILI	CONIUGATE	VEDOVE	SEPARATE LEGALMENTE	DIVORZIATE	TOTALE	CELIBI E NUBILI	CONIUGATI	VEDOVI	SEPARATI LEGALMENTE	DIVORZIATI	TOTALE
41.248	63.497	3.558	1.507	479	110.289	103.567	205.848	4.783	3.233	923	318.354
1.655	1.553	50	104	21	3.383	3.783	2.983	65	202	49	7.082
348	1.180	130	53	30	1.741	1.837	9.676	241	279	96	12.129
1.476	6.462	845	135	54	8.972	6.850	35.298	1.197	412	140	43.897
857	4.112	70	21	4	5.064	2.883	5.829	83	41	12	8.848
18.314	22.019	546	554	167	41.600	30.061	54.510	720	1.002	271	86.564
20.253	29.724	1.967	744	224	52.912	61.936	100.535	2.542	1.499	404	166.916
367	1.290	127	21	5	1.810	2.183	5.358	202	64	20	7.827
15	57	21	4	2	99	87	652	30	10	8	787
166	716	84	5	—	971	1.107	2.926	134	20	6	4.193
40	236	4	2	2	284	230	286	5	2	2	525
41	57	3	1	1	103	94	206	5	6	1	312
105	224	15	9	—	353	665	1.288	28	26	3	2.010
121	209	8	6	—	344	637	1.798	14	20	1	2.470
—	—	—	—	—	—	1	4	—	—	—	5
—	—	—	—	—	—	—	—	—	—	—	—
96	159	6	4	—	265	256	836	6	14	1	1.113
25	50	2	2	—	79	380	958	8	6	—	1.352
1.331	2.468	113	62	13	3.987	4.114	10.901	183	158	27	15.383
—	10	2	—	—	12	13	118	5	4	1	141
9	48	—	—	—	57	93	521	9	6	1	630
6	27	—	1	—	34	45	50	—	1	—	96
685	995	20	31	5	1.736	1.200	3.002	32	53	7	4.294
631	1.388	91	30	8	2.148	2.763	7.210	137	94	18	10.222
5.159	7.898	365	141	46	13.609	21.397	36.461	564	408	102	58.932
6	36	5	1	—	48	49	529	7	10	2	597
29	335	14	—	—	378	744	3.944	51	43	12	4.794
46	244	2	—	—	292	287	363	2	1	—	653
1.805	2.224	42	35	10	4.116	3.867	8.038	66	99	19	12.089
3.273	5.059	302	105	36	8.775	16.450	23.587	438	255	69	40.799
13.652	19.928	962	338	112	34.992	28.334	51.044	1.230	628	183	81.419
13	72	11	1	1	98	73	696	23	12	11	815
218	882	54	17	7	1.178	1.164	6.817	114	55	16	8.166
90	381	9	5	—	485	452	624	12	9	1	1.098
3.256	3.614	65	74	23	7.032	5.085	9.210	102	133	40	14.570
10.075	14.979	823	241	81	26.199	21.560	33.697	979	419	115	56.770
455	638	20	14	7	1.134	7.044	16.734	159	163	53	24.153
5	19	1	1	—	26	70	646	10	7	2	735
5	41	4	—	1	51	772	4.397	31	30	10	5.240
2	35	1	—	—	38	197	108	1	2	—	308
340	365	5	8	4	722	693	1.308	8	22	9	2.040
103	178	9	5	2	297	5.312	10.275	109	102	32	15.830
6.413	12.024	984	293	116	19.830	16.030	34.788	1.232	645	226	52.921
100	478	63	18	13	672	615	3.466	99	103	32	4.315
736	3.467	644	77	33	4.957	2.188	12.877	779	173	69	16.086
577	2.986	54	12	2	3.631	1.464	4.087	63	22	8	5.644
2.483	2.709	85	87	37	5.401	3.980	6.566	104	153	55	10.858
2.517	2.384	138	99	31	5.169	7.783	7.792	187	194	62	16.018
900	1.528	69	47	11	2.555	3.115	10.403	114	174	42	13.848
3	10	2	1	—	16	12	81	2	4	—	99
6	30	3	—	1	40	185	1.581	22	18	9	1.815
2	21	—	—	—	23	64	76	—	1	—	141
770	1.190	36	42	8	2.046	1.425	3.872	46	68	15	5.426
119	277	28	4	2	430	4.793	4.793	44	83	18	6.367
2.714	2.345	64	70	22	5.215	5.417	9.597	126	233	63	15.436
133	344	16	14	6	513	633	2.602	46	85	25	3.391
77	116	8	4	4	209	182	429	15	17	9	652
14	48	—	—	—	62	31	59	—	1	—	91
2.469	1.766	32	51	11	4.329	4.364	5.987	52	113	23	10.539
21	71	8	1	1	102	207	520	13	17	6	763
10.136	15.169	846	515	147	26.813	15.296	28.764	959	740	206	45.965
73	154	9	13	8	257	284	882	19	44	15	1.244
230	827	34	32	8	1.131	415	1.806	42	50	8	2.321
80	134	—	1	—	215	113	176	—	2	1	292
6.369	8.940	252	221	68	15.850	9.097	15.485	299	341	101	25.323
3.384	5.114	551	248	63	9.360	5.387	10.415	599	303	81	16.785
8.859	1.082	22	53	6	10.022	14.939	1.528	30	84	17	16.598
50.107	64.579	3.580	1.560	485	120.311	118.506	207.376	4.813	3.317	940	334.952
66.829	457	9	8	3	67.306	135.764	562	13	12	4	136.355
4.528	104.047	19.312	627	257	128.771	4.528	104.047	19.312	627	257	128.771
10.597	18.557	24.246	185	171	53.756	14.801	60.373	31.033	499	313	107.019
28.731	1.734	2.011	51	18	32.545	62.356	4.068	2.313	107	38	68.882
110.685	124.795	45.578	871	449	282.378	217.449	169.050	52.671	1.245	612	441.027

TAV. 7 - Popolazione residente attiva in condizione professionale per

N. CLASSIFICAZIONE	RAMI E CLASSI DI ATTIVITÀ ECONOMICA	POSIZIONE			
		IMPRENDITORI E LIBERI PROFESSIONISTI		LAVORATORI IN PROPRIO	
		MF	M	MF	M
0	Agricoltura, caccia, foreste, pesca	787	688	4.193	3.222
01	Agricoltura e caccia	785	686	4.043	3.100
02	Foreste	—	—	26	23
03	Pesca	—	—	69	55
04	Attività connesse con agricoltura	2	2	55	44
1	Energia, gas e acqua	5	5	—	—
1A	Estrazione di combustibili - Industria petrolifera	1	1	—	—
11	Industria dell'estrazione e agglomerazione di combustibili solidi	—	—	—	—
12	Cokerie	—	—	—	—
13	Industria dell'estrazione di petrolio e gas naturali	1	1	—	—
14	Industria petrolifera	—	—	—	—
15	Industria dei combustibili nucleari	—	—	—	—
1B	Energia elettrica, gas e acqua	4	4	—	—
16	Industria produzione e distribuzione di energia elettrica e gas	4	4	—	—
17	Industria raccolta, depurazione e distribuzione di acqua	—	—	—	—
2	Industrie estrattive, manifatturiere per trasformazione minerali, chimiche	141	129	630	573
21	Industria dell'estrazione di minerali metalliferi	2	2	3	3
22	Industria della produzione e prima trasformazione dei metalli	57	51	153	139
23	Industria estrazione di minerali non metalliferi; torbiere	3	3	23	22
24	Industria della lavorazione di minerali non metalliferi	26	23	403	376
25	Industrie chimiche	51	48	48	33
26	Industria della produzione di fibre artificiali e sintetiche	2	2	—	—
3	Industrie manifatturiere per lavorazione metalli; meccanica di precisione	597	549	4.794	4.416
31	Industria della costruzione di prodotti in metallo	385	359	3.109	2.870
32	Industria costruzione e installazione di macchine e di materiale meccanico	132	122	545	512
33	Industria della costruzione, installazione e riparazione di macchine	2	1	23	19
34	Industria costruzione e installazione di impianti e riparazione di materiale elettrico	40	34	843	772
35	Industria costruzione e montaggio di autoveicoli	8	6	23	22
36	Industria della costruzione di altri mezzi di trasporto	19	18	59	52
37	Industria della costruzione di strumenti di precisione	11	9	192	169
4	Industrie manifatturiere alimentari, tessili, abbigliamento, mobilio, altre	815	717	8.166	6.988
41	Industrie alimentari	36	33	439	395
42	Industrie dello zucchero, delle bevande e del tabacco	16	15	72	65
43	Industrie tessili	302	270	764	459
44	Industrie delle pelli e del cuoio	2	2	94	73
45	Industrie delle calzature, di abbigliamento e affini	118	90	1.316	763
46	Industrie del legno e del mobile in legno	185	174	4.413	4.318
47	Industrie della carta; stampa ed editoria	83	70	474	422
48	Industrie della gomma e manufatti di materie plastiche	55	46	199	153
49	Industrie manifatturiere diverse	18	17	395	340
5	Industrie costruzioni e installazioni impianti per edilizia	735	709	5.240	5.189
50	Edilizia e genio civile	735	709	5.240	5.189
6	Commercio, pubblici esercizi; riparazioni di veicoli	4.315	3.643	16.086	11.129
6A	Commercio, pubblici esercizi e alberghi	4.315	3.643	13.883	8.963
61	Commercio all'ingrosso	1.229	1.081	852	693
62	Commercio all'ingrosso di materiali da recupero	55	47	68	57
63	Intermediari del commercio	1.587	1.501	585	531
64	Commercio al minuto alimentari, abbigliamento; farmacie	815	581	7.906	5.012
65	Commercio al minuto veicoli, carburanti, libri, articoli vari	258	200	1.652	1.054
66	Pubblici esercizi ed esercizi alberghieri	371	233	2.820	1.616
6B	Riparazioni di beni di consumo e di veicoli	—	—	2.203	2.166
67	Riparazioni di beni di consumo e di veicoli	—	—	2.203	2.166
7	Trasporti e comunicazioni	99	83	1.815	1.775
71	Ferrovie	—	—	6	5
72	Altri trasporti terrestri	70	58	1.468	1.444
73	Trasporti fluviali, lacuali e lagunari	—	—	3	3
74	Trasporti marittimi e cabotaggio	—	—	—	—
75	Trasporti aerei	—	—	2	2
76	Attività connesse ai trasporti	8	5	266	255
77	Agenzie di viaggio, intermediari dei trasporti, magazzini	20	19	70	66
79	Comunicazioni	1	1	—	—
8	Credito e assicurazione; servizi alle imprese; noleggio	3.391	2.878	652	443
8A	Credito e assicurazione	221	203	24	18
81	Istituti di credito	1	1	—	—
82	Assicurazione	220	202	24	18
8B	Servizi prestati alle imprese; noleggio	3.170	2.675	628	425
83	Ausiliari finanziari; servizi alle imprese	3.156	2.664	583	391
84	Noleggio di beni mobili	14	11	45	34
9	Pubblica amministrazione; servizi pubblici e privati	1.244	987	2.321	1.190
9A	Pubblica amministrazione	—	—	—	—
91	Pubblica amministrazione, difesa, sicurezza sociale	—	—	—	—
9B	Servizi pubblici e privati	1.244	987	2.321	1.190
92	Servizi di igiene, amministrazione di cimiteri	20	13	83	57
93	Istruzione	53	32	50	42
94	Ricerca e sviluppo	8	8	—	—
95	Sanità e servizi veterinari	791	678	206	189
96	Altri servizi sociali	4	—	—	—
97	Servizi ricreativi e culturali	296	206	35	24
98	Servizi personali	72	50	1.947	878
99	Rappresentanze diplomatiche, organizzazioni internazionali, forze armate alleate	—	—	—	—
TOTALE		12.129	10.388	43.897	34.925

sesso, posizione nella professione, ramo e classe di attività economica

NELLA PROFESSIONE								N. CLASSIFI- CAZIONE
COADIUVANTI		DIRIGENTI E IMPIEGATI		LAVORATORI DIPENDENTI		TOTALE		
MF	M	MF	M	MF	M	MF	M	
525	241	312	209	2.010	1.657	7.827	6.017	0
508	233	114	82	1.566	1.284	7.016	5.385	01
1	1	2	1	58	46	87	71	02
9	4	5	4	83	66	166	129	03
7	3	191	122	303	261	558	432	04
—	—	1.113	848	1.352	1.273	2.470	2.126	1
—	—	146	111	252	197	399	309	1A
—	—	6	4	16	14	22	18	11
—	—	4	3	12	11	16	14	12
—	—	33	29	46	38	80	68	13
—	—	89	63	165	124	254	187	14
—	—	14	12	13	10	27	22	15
—	—	967	737	1.100	1.076	2.071	1.817	1B
—	—	931	716	995	974	1.930	1.694	16
—	—	36	21	105	102	141	123	17
96	62	4.294	2.558	10.222	8.074	15.383	11.396	2
1	1	23	15	114	99	143	120	21
28	21	944	600	3.488	2.991	4.670	3.802	22
3	1	65	38	372	327	466	391	23
53	35	506	316	2.569	2.151	3.557	2.901	24
11	4	2.731	1.567	3.600	2.444	6.441	4.096	25
—	—	25	22	79	62	106	86	26
653	361	12.089	7.973	40.799	32.024	58.932	45.323	3
497	277	4.680	2.822	21.879	17.484	30.550	23.812	31
45	29	2.662	1.812	6.973	6.286	10.357	8.761	32
8	3	687	595	406	329	1.126	947	33
67	38	2.538	1.782	6.470	4.053	9.958	6.679	34
4	3	453	302	1.009	909	1.497	1.242	35
8	3	521	344	2.217	1.986	2.824	2.403	36
24	8	548	316	1.845	977	2.620	1.479	37
1.098	613	14.570	7.538	56.770	30.571	81.419	46.427	4
130	58	801	472	2.906	2.283	4.312	3.241	41
15	8	550	305	1.014	631	1.667	1.024	42
199	73	6.771	3.741	23.583	10.585	31.619	15.128	43
12	3	110	56	624	279	842	413	44
177	69	1.312	439	8.646	1.408	11.569	2.769	45
410	330	1.589	735	10.198	8.436	16.795	13.993	46
60	33	2.025	999	5.119	3.909	7.761	5.433	47
44	23	1.005	579	3.365	2.210	4.668	3.011	48
51	16	407	212	1.315	830	2.186	1.415	49
308	270	2.040	1.318	15.830	15.533	24.153	23.019	5
308	270	2.040	1.318	15.830	15.533	24.153	23.019	50
5.644	2.013	10.858	5.457	16.018	10.849	52.921	33.091	6
5.445	1.850	10.533	5.336	12.614	7.773	46.790	27.565	6A
360	158	4.705	2.597	2.827	2.208	9.973	6.737	61
22	12	61	30	116	106	322	252	62
88	44	463	315	15	10	2.738	2.401	63
2.875	885	2.988	1.217	4.418	2.341	19.002	10.036	64
495	152	1.570	772	1.131	820	5.106	2.998	65
1.605	599	746	405	4.107	2.288	9.649	5.141	66
199	163	325	121	3.404	3.076	6.131	5.526	6B
199	163	325	121	3.404	3.076	6.131	5.526	67
141	118	5.426	3.380	6.367	5.937	13.848	11.293	7
—	—	881	739	1.435	1.339	2.322	2.083	71
112	99	1.011	615	2.301	2.268	4.962	4.484	72
—	—	55	52	138	133	196	188	73
—	—	50	37	96	84	146	121	74
—	—	96	61	26	24	124	87	75
23	17	267	148	540	522	1.104	947	76
4	1	1.105	687	327	298	1.526	1.071	77
2	1	1.961	1.041	1.504	1.269	3.468	2.312	79
91	29	10.539	6.210	763	661	15.436	10.221	8
16	7	5.673	4.253	180	138	6.114	4.619	8A
—	—	4.733	3.855	168	132	4.902	3.988	81
16	7	940	398	12	6	1.212	631	82
75	22	4.866	1.957	583	523	9.322	5.602	8B
65	18	4.819	1.928	533	478	9.156	5.479	83
10	4	47	29	50	45	166	123	84
292	77	25.323	9.473	16.785	7.425	45.965	19.152	9
—	—	5.399	3.327	3.568	3.187	8.967	6.514	9A
—	—	5.399	3.327	3.568	3.187	8.967	6.514	91
292	77	19.924	6.146	13.217	4.238	36.998	12.638	9B
16	9	146	87	1.081	719	1.346	885	92
23	10	12.524	2.845	2.033	654	14.683	3.583	93
—	—	130	91	14	8	152	107	94
42	2	4.031	1.441	4.536	1.490	9.606	3.800	95
—	—	2.176	1.054	642	168	2.822	1.222	96
8	2	745	547	497	267	1.581	1.046	97
203	54	124	64	4.403	921	6.749	1.967	98
—	—	48	17	11	11	59	28	99
8.848	3.784	86.564	44.964	166.916	114.004	318.354	208.065	

TAV. 8 - Popolazione residente attiva in condizione professionale per sesso e professione

N. CLASSIFICAZIONE	PROFESSIONI	MF	M	N. CLASSIFICAZIONE	PROFESSIONI	MF	M
1	Professioni liberali, tecniche, scientifiche, e assimilate	38.741	21.034	1.74	Altri ingegneri	598	587
				1.75	Architetti	370	327
1.1	Professori, insegnanti, e assimilati	11.734	2.618	1.76	Geometri e periti edili	1.262	1.236
1.11	Professori universitari e assimilati	167	98	1.77	Periti industriali, periti chimici, e assimilati	1.054	936
1.12	Professori di scuola secondaria superiore e assimilati	1.372	621	1.78	Disegnatori tecnici e cartografi	2.617	2.028
1.13	Professori di scuola media e assimilati	2.222	647	1.79	Tecnici di impianti nucleari	13	10
1.14	Insegnanti di scuola elementare e assimilati	5.274	341	1.8	Matematici, statistici, economisti e commercialisti	913	744
1.15	Presidi, capi di istituti di istruzione, direttori didattici	163	93	1.81	Matematici, statistici, economisti, sociologi	43	32
1.16	Insegnanti non altrove classificati	2.524	813	1.82	Commercialisti e assimilati	870	712
1.17	Cultori di discipline non altrove classificati	12	5	1.9	Impiegati tecnici	7.828	6.484
1.2	Scrittori, giornalisti, artisti, e assimilati	2.347	1.284	1.91	Tecnici con mansioni direttive e di concetto (escluse le professioni agricole)	3.924	3.378
1.21	Scrittori, giornalisti e pubblicitari	276	209	1.92	Tecnici con mansioni esecutive (escluse le professioni agricole)	3.904	3.106
1.22	Pittori, scultori, e assimilati	1.675	773	2	Professioni amministrative e assimilate	57.608	31.046
1.23	Registi, direttori artistici, coreografi e tecnici dello spettacolo	40	28	2.1	Imprenditori e direttori imprese e pubblica amministrazione	4.937	4.358
1.24	Musicisti, orchestrali, artisti lirici, attori	195	138	2.11	Imprenditori titolari e amministratori delegati di imprese industriali, dei trasporti, del credito e dei servizi	2.528	2.275
1.25	Artisti di varietà e assimilati	31	12	2.12	Imprenditori titolari e amministratori delegati di imprese commerciali	1.342	1.108
1.26	Atleti, allenatori, e assimilati	130	124	2.13	Imprenditori titolari e amministratori delegati di pubblici esercizi	96	76
1.3	Membri del clero e assimilati	444	417	2.14	Direttori e categorie similari delle industrie, trasporti, credito e servizi	526	503
1.31	Arcivescovi, vescovi diocesani e superiori generali	53	26	2.15	Direttori e categorie similari del commercio	292	261
1.32	Parroci e altri sacerdoti addetti alla cura delle anime	376	376	2.16	Direttori e categorie similari dei pubblici esercizi	79	66
1.33	Ministri di culti non cattolici	15	15	2.17	Direttori generali e categorie similari della pubblica amministrazione	74	69
1.4	Medici, farmacisti, ostetriche, infermieri e tecnici sanitari	8.347	3.287	2.2	Impiegati amministrativi con mansioni direttive e di concetto	26.432	13.097
1.41	Medici chirurghi generici	1.150	973	2.21	Impiegati amministrativi con mansioni direttive e di concetto	15.683	8.644
1.42	Medici chirurghi specialisti	374	283	2.22	Bibliotecari, impiegati di archivio, e assimilati	84	33
1.43	Dentisti	99	98	2.23	Cancellieri e ufficiali giudiziari	87	54
1.44	Farmacisti	330	185	2.24	Capistazione e assimilati	218	191
1.45	Ostetriche	150	—	2.25	Titolari uffici postali, telegrafici, e assimilati	100	49
1.46	Infermieri e assimilati	5.078	1.248	2.26	Analisti e programmatori di calcolatori elettronici e di macchine contabili	649	538
1.47	Operatori radiografici, ottici, odontotecnici, e assimilati	493	377	2.27	Capitreno e assimilati	238	224
1.48	Assistenti, tecnici sanitari, e assimilati	673	123	2.28	Cassieri di negozio	394	35
1.5	Magistrati, avvocati, notai	493	447	2.29	Contabili, economisti, cassieri non altrove classificati	8.979	3.329
1.51	Magistrati e giuristi	55	52	2.3	Impiegati amministrativi con mansioni esecutive	23.163	10.551
1.52	Avvocati e procuratori legali	379	345	2.31	Dattilografi e stenografi	1.390	101
1.53	Notai	59	50	2.32	Operatori di macchine contabili e calcolatrici	318	113
1.6	Agronomi, veterinari e biologi	252	186	2.33	Operatori di macchine perforatrici	207	44
1.61	Agronomi; periti agrari, forestali, zootecnici; e assimilati	91	78	2.34	Operatori di calcolatori elettronici, di macchine tradizionali, e assimilati	557	308
1.62	Veterinari	84	75	2.35	Fattorini e bigliettai	104	89
1.63	Biologi, zoologi, naturalisti	77	33				
1.7	Fisici, chimici, ingegneri, geometri, periti industriali, disegnatori e cartografi	6.383	5.567				
1.71	Fisici, astronomi, geologi	47	46				
1.72	Chimici	235	213				
1.73	Ingegneri edili	187	184				

segue TAV. 8 — Popolazione residente attiva in condizione professionale per sesso e professione

N. CLASSIFICAZIONE	PROFESSIONI	MF	M	N. CLASSIFICAZIONE	PROFESSIONI	MF	M
2.36	Portalettere e fattorini postali	861	675	4.2	Fonditori, laminatori, e assimilati	3.660	3.124
2.37	Telefonisti e telegrafisti	795	311	4.21	Fonditori, fornaioli e formatori	1.589	1.417
2.38	Pesatori e misuratori	57	25	4.22	Laminatori e trafilatori	1.488	1.215
2.39	Impiegati amministrativi non altrove classificati	18.874	8.885	4.23	Galvanoplastieri, cementatori e temperatori	583	492
2.4	Membri dei corpi armati dello stato	152	152	4.3	Fabbriferrai, tornitori, incisori, orafi, argentieri, e assimilati	28.339	22.248
2.41	Ufficiali	61	61	4.31	Fabbriferrai e fucinatori	2.368	2.281
2.42	Sottufficiali	82	82	4.32	Alesatori, fresatori e tornitori	4.748	4.368
2.43	Graduati e militari di carriera	9	9	4.33	Finitori e pulitori di prodotti meccanici	1.136	951
2.5	Membri dei corpi di polizia e sicurezza interna	2.924	2.888	4.34	Utensilisti ed attrezzisti di officina	969	878
2.51	Ufficiali dei carabinieri, di polizia, della guardia di finanza, dei vigili del fuoco, e assimilati	85	83	4.35	Incisori di metalli, orafi e argentieri	458	392
2.52	Ispettori generali di P. S., questori, commissari di polizia, e assimilati	9	9	4.36	Operai metallurgici non altrove classificati	18.660	13.378
2.53	Sottufficiali dei carabinieri, di polizia, della guardia di finanza, dei vigili del fuoco, e assimilati	492	491	4.4	Meccanici montatori, riparatori, di precisione, e assimilati	15.435	13.310
2.54	Carabinieri, agenti di polizia, guardie di finanza, vigili del fuoco e assimilati	2.338	2.305	4.41	Meccanici generici e riparatori meccanici	10.502	9.763
3	Professioni inerenti all'agricoltura, alla silvicoltura, all'allevamento del bestiame e alla pesca	7.335	5.703	4.42	Meccanici montatori	3.325	2.485
3.1	Conduttori e direttori di aziende agricole, forestali e zootecniche	5.420	4.091	4.43	Meccanici e riparatori meccanici di protesi	94	82
3.11	Conduttori di aziende ad ordinamento produttivo misto e assimilati	4.020	2.933	4.44	Meccanici di precisione e orologiai	1.258	768
3.12	Conduttori di aziende ad ordinamento produttivo specializzato e assimilati	976	834	4.45	Lubrificatori e pulitori	256	212
3.13	Conduttori allevatori e assimilati	387	289	4.5	Carpentieri in ferro, saldatori, e assimilati	6.842	6.008
3.14	Direttori e categorie similari delle aziende agricole, forestali e zootecniche	37	35	4.51	Carpentieri in ferro	1.079	1.043
3.2	Lavoratori agricoli, conducenti di macchine agricole, pastori, e assimilati	1.726	1.465	4.52	Saldatori	1.798	1.540
3.21	Lavoratori agricoli generici	1.083	900	4.53	Lamieristi e ramai	3.965	3.425
3.22	Lavoratori agricoli specializzati	478	456	4.6	Frantumatori, cementieri e operai addetti alla lavorazione dei minerali non metalliferi	2.757	2.182
3.23	Conducenti di macchine agricole	30	27	4.61	Frantumatori, cementieri, e assimilati	242	236
3.24	Pastori e guardiani di animali	135	82	4.62	Tagliatori, levigatori, modellatori, di pietre, e assimilati	642	595
3.3	Lavoratori forestali e carbonai	63	53	4.63	Vetrai	963	732
3.31	Lavoratori forestali e boschivi	54	47	4.64	Ceramisti e terracottai	277	142
3.32	Carbonai	9	6	4.65	Fornaciari di laterizi	291	282
3.4	Pescatori, cacciatori, e assimilati	126	94	4.66	Molatori, lucidatori e smerigliatori di pietre e vetro	72	47
3.41	Pescatori e assimilati	118	90	4.67	Incisori, decoratori, mosaicisti, di pietre, ceramiche e vetro	270	148
3.42	Cacciatori	8	4	5	Professioni inerenti alla trasformazione dei prodotti	69.140	39.750
4	Professioni inerenti alla estrazione ed alla lavorazione dei minerali e dei loro prodotti	57.378	47.167	5.1	Panettieri, pastai, dolciari, macellatori, casari, vinificatori, e assimilati	4.750	3.767
4.1	Sondatori, perforatori, minatori, e assimilati	345	295	5.11	Mugnai e risieri	103	87
4.11	Sondatori e perforatori	27	23	5.12	Panettieri e pastai	956	840
4.12	Minatori e cavaatori	140	126	5.13	Pasticcieri, caramellai, e assimilati	1.022	631
4.13	Manovali di miniera e di cava	53	50	5.14	Zuccherieri	44	38
4.14	Operai addetti alla estrazione e alla preparazione dei minerali non altrove classificati	125	96	5.15	Macellatori, insaccatori, salatori, e assimilati	1.720	1.546
				5.16	Conservieri	153	77
				5.17	Casari	223	166
				5.18	Vinificatori, birrai, lavoratori delle acque minerali, delle bevande alcoliche e analcoliche	295	221
				5.19	Cernitori di prodotti agricoli e addetti alla lavorazione dei prodotti alimentari non altrove classificati	234	161

segue TAV. 8 — Popolazione residente attiva in condizione professionale per sesso e professione

N. CLASSIFICAZIONE	PROFESSIONI	MF	M	N. CLASSIFICAZIONE	PROFESSIONI	MF	M
5.2	Selezionatori, condizionatori e confezionatori del tabacco	89	37	5.77	Piretecnici e artificieri	79	35
5.21	Condizionatori del tabacco	13	10	5.78	Profumisti, saponieri, e assimilati	271	123
5.22	Sigarai, sigarettai e altri confezionatori del tabacco	76	27	5.79	Sorveglianti di apparecchi chimici e altri addetti alle lavorazioni chimiche non altrove classificati	2.361	1.646
5.3	Filatori, tessitori, tintori, e assimilati	19.174	10.207	5.8	Cartai, cartotecnici, tipografi, legatori, fotografi, e assimilati	6.037	4.728
5.31	Cernitori, essiccatori, lavatori, cardatori, e assimilati	139	75	5.81	Cartai e cartonai	515	368
5.32	Filatori	656	187	5.82	Cartotecnici	1.727	1.082
5.33	Tessitori	5.897	2.296	5.83	Addetti alla lavorazione e fabbricazione della carta non altrove classificati	109	62
5.34	Finitori di filati e tessuti	1.432	608	5.84	Compositori	1.124	1.001
5.35	Candeggiatori e tintori di filati e tessuti	1.725	1.542	5.85	Impressori	305	273
5.36	Stampatori di tessuti	3.873	3.308	5.86	Litografi, zincografi	575	535
5.37	Operai tessili non altrove classificati	5.452	2.191	5.87	Fotografi e fototecnici	1.462	1.291
5.4	Maglieristi, sarti, cappellai, tappezzieri	14.480	2.513	5.88	Legatori	165	73
5.41	Biancheristi e camiciai	2.414	97	5.89	Addetti alle lavorazioni poligrafiche e di legatoria non altrove classificati	55	43
5.42	Maglieristi e calzettai	4.495	280	5.9	Verificatori, imballatori, e assimilati	2.173	687
5.43	Sarti e confezionatori di pellicce	2.309	465	5.91	Verificatori di prodotti	418	132
5.44	Cravattai, cappellai, guantai, e assimilati	528	76	5.92	Imballatori, inscatolatori, imbottigiatori, e assimilati	1.755	555
5.45	Ricamatrici, ornatori, e assimilati	1.863	51	6	Professioni inerenti alle costruzioni edili e all'installazione ed esercizio impianti elettricità, gas, acqua	28.406	26.898
5.46	Bottonieri e assimilati	210	144	6.1	Capimastri, muratori, decoratori, conduttori di macchine edili, e assimilati	17.371	17.025
5.47	Tappezzieri e materassai	1.888	1.285	6.11	Capimastri	153	146
5.48	Lavoratori dell'abbigliamento e dell'arredamento non altrove classificati	773	115	6.12	Muratori	10.008	9.897
5.5	Conciatori, calzolai, pellettieri, e assimilati	1.929	923	6.13	Armatori cementisti e ferraioi	302	295
5.51	Conciatori e tintori di pelli, similpelli e cuoio	182	123	6.14	Stuccatori, decoratori, pittori edili	2.543	2.483
5.52	Calzolai	890	474	6.15	Pavimentatori edili, stradali, e assimilati	1.136	1.112
5.53	Borsettai, valigiai, e assimilati	452	192	6.16	Armatori di gallerie, di linee ferroviarie, e assimilati	36	32
5.54	Addetti alla lavorazione delle pelli, similpelli e del cuoio non altrove classificati	405	134	6.17	Conduttori di macchine edili e assimilati	329	323
5.6	Segatori, tornitori, falegnami, mobiliari, e assimilati	14.516	12.904	6.18	Cantonieri stradali e ferroviari	475	430
5.61	Segatori e piallatori del legname	349	198	6.19	Manovali edili, sterratori, e assimilati	2.389	2.307
5.62	Falegnami e mobiliari in legno e formica	11.111	10.219	6.2	Elettricisti, elettrotecnici, radiotecnici, e assimilati	8.038	6.923
5.63	Tornitori, intagliatori, incisori, del legno, e assimilati	774	704	6.21	Centralisti e cabinisti	327	256
5.64	Liutai e assimilati	103	75	6.22	Elettricisti	3.903	3.779
5.65	Bottai, carradori, e assimilati	25	16	6.23	Elettrotecnici	3.018	2.166
5.66	Carpentieri in legno	465	456	6.24	Tecnici della radio, della televisione, del cinema e operatori di proiezione	229	196
5.67	Mobiliari in canna, vimini e giunchi, cestai, canestrai, stuoiai, e assimilati	174	110	6.25	Installatori impianti di telecomunicazione	477	454
5.68	Verniciatori e lucidatori del legno e paglia	1.100	854	6.26	Addetti alla installazione ed esercizio di impianti elettrici non altrove classificati	84	72
5.69	Addetti alla lavorazione del legno e dei materiali legnosi non altrove classificati	415	272	6.3	Gasisti, idraulici e termoidraulici	2.997	2.950
5.7	Analizzatori, petrolieri, gommai, profumisti, e assimilati	5.992	3.984	6.31	Posatori di tubi	55	49
5.71	Analizzatori, campionatori, dosatori, e assimilati	492	290	6.32	Gasisti	89	89
5.72	Coloristi	283	259	6.33	Idraulici, stagnini e termoidraulici	2.667	2.631
5.73	Petrolieri	64	52	6.34	Conduttori di impianti termici e assimilati	186	181
5.74	Gommai	852	693				
5.75	Plasticisti	1.574	874				
5.76	Fiammiferai	16	12				

segue TAV. 8 — Popolazione residente attiva in condizione professionale per sesso e professione

N. CLASSIFICAZIONE	PROFESSIONI	MF	M	N. CLASSIFICAZIONE	PROFESSIONI	MF	M
7	Professioni inerenti al commercio e ai pubblici esercizi	34.606	20.160	8.32	Motoristi di aviazione a terra	5	4
7.1	Esercenti di negozio e assimilati	13.659	8.021	8.33	Addetti ai trasporti aerei non altrove classificati	16	13
7.11	Commercianti e esercenti di negozio	11.844	6.685	8.4	Noleggiatori di mezzi di trasporto, spedizionieri e altri lavoratori delle attività ausiliarie dei trasporti non altrove classificati	99	86
7.12	Esercenti di edicole e negozi di giornali	141	69	8.41	Noleggiatori di mezzi di trasporto	39	27
7.13	Commercianti ambulanti	1.674	1.267	8.42	Spedizionieri e sdoganatori	53	53
7.2	Assistenti di vendita, commessi, rappresentanti di commercio, e assimilati	10.996	7.052	8.43	Palombari e assimilati	7	6
7.21	Assistenti di vendita e assimilati	266	176	8.5	Facchini e altri lavoratori dei trasporti non altrove classificati	962	856
7.22	Commessi di vendita e banconieri	5.711	2.409	8.51	Facchini, caricatori e scaricatori	782	703
7.23	Rappresentanti di commercio, viaggiatori, mediatori, e assimilati	3.828	3.540	8.52	Lavoratori dei trasporti non altrove classificati	180	153
7.24	Rappresentanti e mediatori del credito e assicurazioni, dei trasporti e dei servizi	785	657	9	Professioni inerenti ai servizi	14.477	5.895
7.25	Altri lavoratori del commercio non altrove classificati	406	270	9.1	Esercenti e gestori di cinema, teatri e simili e di agenzie per la fornitura di servizi	98	64
7.3	Esercenti alberghi, caffè, e assimilati	3.981	2.041	9.11	Esercenti e gestori di cinema, teatri e simili	52	32
7.31	Esercenti alberghi, ristoranti e assimilati	1.646	890	9.12	Esercenti e gestori di agenzie per la fornitura di servizi	46	32
7.32	Esercenti di bar, caffè, e assimilati	2.335	1.151	9.2	Assistenti sociali, interpreti, traduttori, grafologi	498	77
7.4	Portieri, cuochi, camerieri di pubblici esercizi, baristi, e assimilati	5.970	3.046	9.21	Assistenti sociali	227	33
7.41	Portieri di alberghi, di pubblici esercizi, e assimilati	123	111	9.22	Interpreti e traduttori	244	33
7.42	Cuochi di alberghi, di pubblici esercizi, e assimilati	2.060	1.101	9.23	Grafologi e assimilati	27	11
7.43	Camerieri di alberghi e assimilati	605	338	9.3	Indossatori, assistenti di volo, guide turistiche, e assimilati	58	27
7.44	Camerieri di ristoranti, caffè, e assimilati	1.210	687	9.31	Indossatori	11	6
7.45	Baristi e assimilati	934	477	9.32	Fotomodelle e modelle artistiche	10	2
7.46	Guardarobieri, fattorini, inservienti di pubblici esercizi, e assimilati	1.038	332	9.33	Assistenti di volo e guide turistiche	37	19
8	Professioni inerenti ai trasporti	10.663	10.412	9.4	Barbieri, parrucchieri, smacchiatori, e assimilati	3.598	1.218
8.1	Macchinisti ferroviari, conducenti di tramvie, autisti, e assimilati	9.388	9.271	9.41	Barbieri, parrucchieri, manicure, e assimilati	2.823	986
8.11	Macchinisti ferroviari e assimilati	447	436	9.42	Smacchiatori, tintori, e assimilati	775	232
8.12	Conducenti di tramvie e simili	58	57	9.5	Spazzini, pulitori, e assimilati	1.065	802
8.13	Deviatori, manovratori, frenatori, ferroviari e tramviari	350	343	9.51	Spazzini, disinfestatori, e assimilati	975	729
8.14	Autisti	8.054	7.972	9.52	Pulitori, lavaggiatori di veicoli, e assimilati	90	73
8.15	Gruisti, carroportisti, e assimilati	400	400	9.6	Domestici, portieri, bidelli, guardiani, e assimilati	8.792	3.382
8.16	Conducenti di veicoli a trazione animale e assimilati	7	5	9.61	Domestici	2.256	145
8.17	Addetti ai trasporti terrestri non altrove classificati	72	58	9.62	Portieri di abitazione	505	255
8.2	Ufficiali di coperta, motoristi e fuochisti navali, conducenti di imbarcazioni, e assimilati	173	165	9.63	Commessi, uscieri, bidelli, inservienti di uffici pubblici e privati	4.816	1.919
8.21	Ufficiali di coperta, di macchina e piloti di porto	41	40	9.64	Sagrestani	48	33
8.22	Macchinisti, motoristi e fuochisti navali	44	42	9.65	Guardiani, custodi di aziende, guardie campestri, e assimilati	1.167	1.030
8.23	Addetti alla conduzione di imbarcazioni a motore, a remi, a vela	45	42	9.7	Addetti ai servizi non altrove classificati	336	302
8.24	Marittimi di coperta e assimilati	43	41	9.71	Addetti ai servizi non altrove classificati	336	302
8.3	Piloti, motoristi di bordo, motoristi a terra, addetti ai trasporti aerei non altrove classificati	41	34	9.9	Professioni non altrove classificabili	32	23
8.31	Piloti di aeromobili, motoristi di bordo, e assimilati	20	17	9.91	Professioni non altrove classificabili	32	23
				TOTALE		318.354	208.065

TAV. 9 - Popolazione residente attiva in condizione professionale per sesso e categoria socio-professionale

N. CLASSIFI- CAZIONE	CATEGORIE SOCIO-PROFESSIONALI	MASCHI	FEMMINE	TOTALE
01	Imprenditori e lavoratori in proprio nell'agricoltura, nella silvicoltura, nell'allevamento e nella pesca	4.143	1.349	5.492
02	Altri lavoratori agricoli	1.560	283	1.843
03	Imprenditori e lavoratori in proprio nelle professioni liberali e affini	3.974	938	4.912
04	Imprenditori nell'industria, nell'edilizia, nel commercio, nei trasporti e nei servizi	4.853	941	5.794
05	Lavoratori in proprio nell'industria, nell'edilizia, nel commercio, nei trasporti e nei servizi	36.124	12.547	48.671
06	Dirigenti industriali e commerciali, alti funzionari dell'apparato legislativo e dell'amministrazione statale	899	72	971
07	Lavoratori dipendenti nelle professioni liberali e affini	10.417	15.816	26.233
08	Capi ufficio e responsabili di personale amministrativo, di addetti alle vendite e ai servizi; funzionari statali con responsabilità amministrative	9.490	7.304	16.794
09	Personale amministrativo, addetto alle vendite e ai servizi	28.991	30.994	59.985
10	Intermedi: capisquadra e sorveglianti di operai (dipendenti)	8.968	1.594	10.562
11	Operai specializzati e qualificati (dipendenti)	95.531	38.271	133.802
12	Manovali (dipendenti)	2.940	171	3.111
13	Forze armate (militari di carriera e militari in servizio di leva)	4.197	—	4.197
14	Persone economicamente attive non classificate altrove	23	9	32
	TOTALE	212.110	110.289	322.399

TAV. 10 - Popolazione residente occupata per ramo di attività economica, ore lavorate e posizione nella professione

RAMI DI ATTIVITÀ ECONOMICA	ORE LAVORATE							TOTALE
	Nessuna	meno di 15	da 15 a 24	da 25 a 34	da 35 a 39	40	oltre 40	
A — DIPENDENTI								
Agricoltura, caccia, foreste e pesca	200	34	35	47	71	1.320	479	2.186
Energia, gas e acqua	88	20	14	11	65	2.078	158	2.434
<i>Estrazione combustibili, industria petrolifera</i>	21	4	4	2	15	280	58	384
<i>Energia elettrica, gas e acqua</i>	67	16	10	9	50	1.798	100	2.050
Industrie estrattive, manifatturiere per trasformazione minerali; industrie chimiche	726	98	171	95	258	11.571	1.295	14.214
Industrie manifatturiere per lavorazione metalli, meccanica precisione	2.361	322	783	414	758	42.050	5.115	51.803
Industrie manifatturiere alimentari, tessili, abbigliamento, mobilio, altre	3.214	410	978	781	1.800	55.291	6.879	69.353
Industrie costruzioni e installazioni impianti edilizia	935	101	124	119	421	12.736	2.614	17.050
Commercio, pubblici esercizi, riparazioni beni di consumo e veicoli	1.389	245	734	441	632	16.914	5.340	25.695
<i>Commercio, pubblici esercizi e alberghi</i>	1.183	218	699	410	585	14.342	4.708	22.145
<i>Riparazioni beni consumo e veicoli</i>	206	27	35	31	47	2.572	632	3.550
Trasporti e comunicazioni	522	92	116	115	1.413	7.176	2.120	11.554
Credito e assicurazioni, servizi ad imprese, noleggio	378	86	258	147	2.678	6.289	1.182	11.018
<i>Credito e assicurazione</i>	174	39	54	39	2.400	2.607	491	5.804
<i>Servizi prestati alle imprese, noleggio</i>	204	47	204	108	278	3.682	691	5.214
Pubblica amministrazione, servizi pubblici e privati	2.316	811	6.588	3.917	8.705	13.240	5.552	41.129
<i>Pubblica amministrazione</i>	384	49	78	131	3.747	2.123	2.359	8.871
<i>Servizi pubblici e privati</i>	1.932	762	6.510	3.786	4.958	11.117	3.193	32.258
TOTALE	12.129	2.219	9.801	6.087	16.801	168.665	30.734	246.436
B — INDIPENDENTI								
Agricoltura, caccia, foreste e pesca	707	100	132	186	98	1.261	3.020	5.504
Energia, gas e acqua	2	—	—	—	—	2	1	5
<i>Estrazione combustibili, industria petrolifera</i>	1	—	—	—	—	—	—	1
<i>Energia elettrica, gas e acqua</i>	1	—	—	—	—	2	1	4
Industrie estrattive, manifatturiere per trasformazione minerali; industrie chimiche	50	19	16	21	17	316	428	867
Industrie manifatturiere per lavorazione metalli, meccanica precisione	350	89	135	154	85	2.528	2.700	6.041
Industrie manifatturiere alimentari, tessili, abbigliamento, mobilio, altre	501	114	194	253	148	3.876	4.988	10.074
Industrie costruzioni e installazioni impianti edilizia	425	59	41	149	136	3.272	2.199	6.281
Commercio, pubblici esercizi, riparazioni beni di consumo e veicoli	1.835	526	577	701	565	6.425	15.393	26.022
<i>Commercio, pubblici esercizi e alberghi</i>	1.703	502	552	677	542	5.519	14.125	23.620
<i>Riparazioni beni consumo e veicoli</i>	132	24	25	24	23	906	1.268	2.402
Trasporti e comunicazioni	200	41	35	49	32	734	963	2.054
Credito e assicurazioni, servizi ad imprese, noleggio	315	76	134	177	149	1.620	1.662	4.133
<i>Credito e assicurazione</i>	17	5	9	10	6	100	114	261
<i>Servizi prestati alle imprese, noleggio</i>	298	71	125	167	143	1.520	1.548	3.872
Pubblica amministrazione, servizi pubblici e privati	308	121	200	253	175	1.209	1.589	3.855
<i>Pubblica amministrazione</i>	—	—	—	—	—	—	—	—
<i>Servizi pubblici e privati</i>	308	121	200	253	175	1.209	1.589	3.855
TOTALE	4.693	1.145	1.464	1.943	1.405	21.243	32.943	64.836

TAV. 11 - Popolazione residente in età da 14 anni in poi non occupata, per sesso e numero di ore lavorate

ORE LAVORATE	DISOCCUPATI IN CERCA DI NUOVA OCCUPAZIONE		IN CERCA DI PRIMA OCCUPAZIONE		CASALINGHE	STUDENTI		RITIRATI DAL LAVORO		IN ALTRA CONDIZIONE NON PROFESSIONALE		TOTALE	
	MF	M	MF	M		MF	M	MF	M	MF	M	MF	M
	Meno di 15	79	36	20		12	118	69	30	81	59	13	11
Da 15 a 24	55	15	22	9	68	69	33	93	53	16	7	323	117
Da 25 a 34	41	15	24	6	45	247	114	69	34	8	3	434	172
Da 35 a 39	32	11	17	5	26	108	62	28	15	5	2	216	95
40	565	328	54	32	156	49	33	134	100	82	70	1.040	563
Oltre 40	133	80	44	24	614	23	11	98	34	23	13	935	162
TOTALE	905	485	181	88	1.027	565	283	503	295	147	106	3.328	1.257

TAV. 12 - Popolazione residente in età da 19 anni in poi per sesso,

CONDIZIONE NELL'OTTOBRE 1981	LUOGO DI RESIDENZA													
	STESSO COMUNE DI RESIDENZA						ALTRO COMUNE DELLA STESSA PROVINCIA DI RESIDENZA						ALTRA PROVIN REGIONE	
	CONDIZIONE PROFESSIONALE 1976				CONDIZIONE NON PROFESSIO- NALE '76	TOTALE	CONDIZIONE PROFESSIONALE 1976				CONDIZIONE NON PROFESSIO- NALE '76	TOTALE	CONDIZIONE PRO	
	Agricol- tura	Industrie	Altre attività	Disoc- cupati			Agricol- tura	Industrie	Altre attività	Disoc- cupati			Agricol- tura	Industrie
Cond. professionale	5.884	113.731	102.258	3.930	32.075	257.878	277	9.974	9.104	473	2.713	22.541	84	3.595
OCCUPATI	5.829	111.909	101.059	3.160	30.868	252.825	276	9.758	8.966	412	2.603	22.015	83	3.518
Agricoltura	4.188	1.172	933	52	496	6.841	127	93	71	9	28	328	33	45
Industrie	1.051	99.963	26.980	1.636	15.242	144.872	93	8.466	2.173	197	1.158	12.087	28	2.839
Altre attività	590	10.774	73.146	1.472	15.130	101.112	56	1.199	6.722	206	1.417	9.600	22	634
DISOCCUPATI	55	1.822	1.199	770	1.207	5.053	1	216	138	61	110	526	1	77
Cond. non professionale	1.325	19.077	13.306	456	209.870	244.034	30	1.252	1.177	74	7.447	9.980	13	682
TOTALE	7.209	132.808	115.564	4.386	241.945	501.912	307	11.226	10.281	547	10.160	32.521	97	4.277
T O														
Cond. professionale	4.534	81.710	69.038	2.095	13.266	170.643	210	6.224	5.694	237	1.022	13.387	68	2.510
OCCUPATI	4.489	80.639	68.282	1.646	12.842	167.898	209	6.111	5.622	202	984	13.128	67	2.473
Agricoltura	3.212	994	769	38	234	5.247	104	83	62	8	14	271	29	38
Industrie	845	71.591	22.826	955	7.418	103.635	64	5.219	1.678	112	512	7.585	22	1.963
Altre attività	432	8.054	44.687	653	5.190	59.016	41	809	3.882	82	458	5.272	16	472
DISOCCUPATI	45	1.071	756	449	424	2.745	1	113	72	35	38	259	1	37
Cond. non professionale	887	10.657	6.963	209	46.439	65.155	16	255	271	10	1.273	1.825	7	204
TOTALE	5.421	92.367	76.001	2.304	59.705	235.798	226	6.479	5.965	247	2.295	15.212	75	2.714
M A														
Cond. professionale	1.350	32.021	33.220	1.835	18.809	87.235	67	3.750	3.410	236	1.691	9.154	16	1.085
OCCUPATI	1.340	31.270	32.777	1.514	18.026	84.927	67	3.647	3.344	210	1.619	8.887	16	1.045
Agricoltura	976	178	164	14	262	1.594	23	10	9	1	14	57	4	7
Industrie	206	28.372	4.154	681	7.824	41.237	29	3.247	495	85	646	4.502	6	876
Altre attività	158	2.720	28.459	819	9.940	42.096	15	390	2.840	124	959	4.328	6	162
DISOCCUPATI	10	751	443	321	783	2.308	—	103	66	26	72	267	—	40
Cond. non professionale	438	8.420	6.343	247	163.431	178.879	14	997	906	64	6.174	8.155	6	478
TOTALE	1.788	40.441	39.563	2.082	182.240	266.114	81	4.747	4.316	300	7.865	17.309	22	1.563
F E M														

luogo di residenza nel 1976, condizione nel 1976 e nel 1981

NELL'OTTOBRE 1976																TOTALE
CIA DELLA STESSA DI RESIDENZA				PROVINCIA DI ALTRA REGIONE						ESTERO						
FESSIONALE 1976		CONDIZIONE NON PROFESSIO- NALE '76	TOTALE	CONDIZIONE PROFESSIONALE 1976				CONDIZIONE NON PROFESSIO- NALE '76	TOTALE	CONDIZIONE PROFESSIONALE 1976				CONDIZIONE NON PROFESSIO- NALE '76	TOTALE	
Altre attività	Disoc- cupati			Agricol- tura	Industrie	Altre attività	Disoc- cupati			Agricol- tura	Industrie	Altre attività	Disoc- cupati			

T A L E

4.039	227	1.346	9.291	170	1.260	2.637	559	2.733	7.359	9	509	632	28	266	1.444	298.513
3.947	197	1.289	9.034	156	1.194	2.553	509	2.613	7.025	8	483	600	21	247	1.359	292.258
45	4	26	153	26	17	16	5	16	80	3	2	11	1	4	21	7.423
840	80	399	4.186	77	895	422	188	682	2.264	3	368	126	10	87	594	164.003
3.062	113	864	4.695	53	282	2.115	316	1.915	4.681	2	113	463	10	156	744	120.832
92	30	57	257	14	66	84	50	120	334	1	26	32	7	19	85	6.255
820	42	4.651	6.208	68	165	315	55	3.439	4.042	5	135	223	3	885	1.251	265.515
4.859	269	5.997	15.499	238	1.425	2.952	614	6.172	11.401	14	644	855	31	1.151	2.695	564.028

S C H I

2.509	119	549	5.755	137	1.076	1.800	399	1.613	5.025	9	423	414	15	107	968	195.778
2.463	103	538	5.644	130	1.040	1.761	378	1.591	4.900	8	402	400	12	100	922	192.492
33	3	15	118	22	17	12	3	7	61	3	2	10	1	3	19	5.716
630	48	200	2.863	67	781	389	168	472	1.877	3	314	100	7	41	465	116.425
1.800	52	323	2.663	41	242	1.360	207	1.112	2.962	2	86	290	4	56	438	70.351
46	16	11	111	7	36	39	21	22	125	1	21	14	3	7	46	3.286
216	7	894	1.328	17	56	74	10	529	686	2	49	61	1	182	295	69.289
2.725	126	1.443	7.083	154	1.132	1.874	409	2.142	5.711	11	472	475	16	289	1.263	265.067

M I N E

1.530	108	797	3.536	33	184	837	160	1.120	2.334	—	86	218	13	159	476	102.735
1.484	94	751	3.390	26	154	792	131	1.022	2.125	—	81	200	9	147	437	99.766
12	1	11	35	4	—	4	2	9	19	—	—	1	—	1	2	1.707
210	32	199	1.323	10	114	33	20	210	387	—	54	26	3	46	129	47.578
1.262	61	541	2.032	12	40	755	109	803	1.719	—	27	173	6	100	306	50.481
46	14	46	146	7	30	45	29	98	209	—	5	18	4	12	39	2.969
604	35	3.757	4.880	51	109	241	45	2.910	3.356	3	86	162	2	703	956	196.226
2.134	143	4.554	8.416	84	293	1.078	205	4.030	5.690	3	172	380	15	862	1.432	298.961

TAV. 13 - Stranieri residenti per classe di età e sesso; condizione professionale per settore di attività economica e posizione nella professione; condizione non professionale

CONDIZIONI	CLASSI DI ETÀ (anni)											
	Meno di 5	5-9	10-14	15-19	20-24	25-29	30-34	35-44	45-54	55-64	65 e più	TOTALE
A — MASCHI												
Condizione professionale	—	—	1	31	64	116	115	214	174	107	32	854
AGRICOLTURA	—	—	—	1	1	1	8	6	12	7	4	40
Indipendenti	—	—	—	—	—	—	5	5	11	5	4	30
Dipendenti	—	—	1	1	1	1	3	1	1	2	—	10
- di cui operai e assimilati	—	—	—	1	1	1	1	—	1	1	—	6
INDUSTRIE	—	—	1	23	35	52	52	98	88	46	12	407
Indipendenti	—	—	—	1	2	7	6	14	12	9	5	56
Dipendenti	—	—	1	22	33	45	46	84	76	37	7	351
- di cui operai e assimilati	—	—	1	20	30	31	25	33	37	20	2	199
COMMERCIO	—	—	—	4	13	23	22	53	33	22	11	181
Indipendenti	—	—	—	—	3	7	5	27	13	11	7	73
Dipendenti	—	—	—	4	10	16	17	26	20	11	4	108
- di cui operai e assimilati	—	—	—	4	6	10	9	9	4	4	3	49
ALTRE ATTIVITA'	—	—	—	3	15	40	33	57	41	32	5	226
Indipendenti	—	—	—	—	1	8	10	20	15	13	1	68
Dipendenti	—	—	—	3	14	32	23	37	26	19	4	158
- di cui operai e assimilati	—	—	—	2	6	8	7	13	7	4	—	47
Condizione non professionale	110	128	160	93	41	19	13	14	32	72	161	843
In cerca di prima occupazione	—	—	2	6	5	1	2	6	2	—	—	24
Scolari e studenti	—	106	158	79	30	17	6	2	4	—	—	402
Ritirati dal lavoro	—	—	—	—	—	—	—	—	15	57	158	230
Altri	110	22	—	8	6	1	5	6	11	15	3	187
TOTALE	110	128	161	124	105	135	128	228	206	179	193	1.697

B — FEMMINE

Condizione professionale	—	—	—	38	77	107	69	123	67	36	12	529
AGRICOLTURA	—	—	—	—	—	1	—	2	4	2	3	12
Indipendenti	—	—	—	—	—	1	—	2	3	2	3	11
Dipendenti	—	—	—	—	—	—	—	—	1	—	—	1
- di cui operai e assimilati	—	—	—	—	—	—	—	—	1	—	—	1
INDUSTRIE	—	—	—	20	34	32	14	36	32	12	—	180
Indipendenti	—	—	—	—	—	1	—	3	1	—	—	5
Dipendenti	—	—	—	20	34	31	14	33	31	12	—	175
- di cui operai e assimilati	—	—	—	17	23	21	6	16	22	8	—	113
COMMERCIO	—	—	—	11	14	19	16	26	13	16	2	117
Indipendenti	—	—	—	1	3	6	6	14	6	11	2	49
Dipendenti	—	—	—	10	11	13	10	12	7	5	—	68
- di cui operai e assimilati	—	—	—	5	4	3	3	4	3	3	—	25
ALTRE ATTIVITA'	—	—	—	7	29	55	39	59	18	6	7	220
Indipendenti	—	—	—	—	—	8	4	7	1	1	1	22
Dipendenti	—	—	—	7	29	47	35	52	17	5	6	198
- di cui operai e assimilati	—	—	—	3	10	18	17	23	8	3	2	84
Condizione non professionale	131	113	159	110	63	103	110	212	173	195	298	1.667
In cerca di prima occupazione	—	—	—	12	7	4	4	1	1	—	—	29
Scolari e studenti	—	88	156	84	16	7	2	2	5	—	—	360
Casalinghe	—	—	2	11	34	82	97	198	155	138	164	881
Ritirati dal lavoro	—	—	—	—	—	2	—	4	7	48	119	180
Altri	131	25	1	3	6	8	7	7	5	9	15	217
TOTALE	131	113	159	148	140	210	179	335	240	231	310	2.196

C — TOTALE

Condizione professionale	—	—	1	69	141	223	184	337	241	143	44	1.383
AGRICOLTURA	—	—	—	1	1	2	8	8	16	9	7	52
Indipendenti	—	—	—	—	—	1	5	7	14	7	7	41
Dipendenti	—	—	—	1	1	1	3	1	2	2	—	11
- di cui operai e assimilati	—	—	—	1	1	1	1	—	2	1	—	7
INDUSTRIE	—	—	1	43	69	84	66	134	120	58	12	587
Indipendenti	—	—	—	1	2	8	6	17	13	9	5	61
Dipendenti	—	—	1	42	67	76	60	117	107	49	7	526
- di cui operai e assimilati	—	—	—	37	53	52	31	49	59	28	2	312
COMMERCIO	—	—	—	15	27	42	38	79	46	38	13	298
Indipendenti	—	—	—	1	6	13	11	41	19	22	9	122
Dipendenti	—	—	—	14	21	29	27	38	27	16	4	176
- di cui operai e assimilati	—	—	—	9	10	13	12	13	7	7	3	74
ALTRE ATTIVITA'	—	—	—	10	44	95	72	116	59	38	12	446
Indipendenti	—	—	—	—	1	16	14	27	16	14	2	90
Dipendenti	—	—	—	10	43	79	58	89	43	24	10	356
- di cui operai e assimilati	—	—	—	5	16	26	24	36	15	7	2	131
Condizione non professionale	241	241	319	203	104	122	123	226	205	267	459	2.510
In cerca di prima occupazione	—	—	2	18	12	5	6	7	3	—	—	53
Scolari e studenti	—	194	314	163	46	24	8	4	9	—	—	762
Casalinghe	—	—	2	11	34	82	97	198	155	138	164	881
Ritirati dal lavoro	—	—	—	—	—	2	—	4	22	105	277	410
Altri	241	47	1	11	12	9	12	13	16	24	18	404
TOTALE	241	241	320	272	245	345	307	563	446	410	503	3.893

TAV. 14 - Famiglie residenti per ampiezza e tipo della famiglia

TIPO DELLA FAMIGLIA	FAMIGLIE CON COMPONENTI									
	1	2	3	4	5	6	7 e più		TOTALE	
							Famiglie	Componenti	Famiglie	Componenti
A — FAMIGLIE IN COMPLESSO										
Tipo A	47.409	995	118	34	6	8	2	18	48.572	49.985
Tipo B	—	41.939	105	7	—	—	—	—	42.051	84.221
Tipo C	—	10.409	55.830	53.913	18.312	4.760	2.187	16.596	145.411	540.676
C 1	—	—	50.811	52.209	17.784	4.569	2.096	15.896	127.469	493.499
C 2	—	1.770	1.070	434	156	47	21	164	3.498	9.712
C 3	—	8.639	3.949	1.270	372	144	70	536	14.444	37.465
Tipo D	—	7.249	4.696	4.829	4.721	2.152	1.073	8.113	24.720	92.532
D 1	—	—	1.771	163	37	7	4	29	1.982	6.221
D 1.1	—	—	999	86	12	—	—	—	1.097	3.401
D 1.2	—	—	772	77	25	7	4	29	885	2.820
D 2	—	—	—	3.128	3.955	1.896	914	6.888	9.893	50.551
D 2.1	—	—	—	2.058	2.818	1.230	516	3.815	6.622	33.517
D 2.2	—	—	—	1.070	1.137	666	398	3.073	3.271	17.034
D 3	—	—	372	375	197	84	40	303	1.068	4.408
D 3.1	—	—	64	77	56	15	11	82	223	952
D 3.2	—	—	308	298	141	69	29	221	845	3.456
D 4	—	—	1.187	857	445	150	104	810	2.743	10.924
D 4.1	—	—	182	159	69	21	10	79	441	1.732
D 4.2	—	—	1.005	698	376	129	94	731	2.302	9.192
D 5	—	—	83	—	—	—	—	—	83	249
D 6	—	72	5	—	—	—	—	—	77	159
D 7	—	1.848	17	1	—	—	—	—	1.866	3.751
D 8	—	—	—	1	—	—	—	—	—	4
D 9	—	5.329	1.261	304	87	15	11	83	7.007	16.265
TOTALE	47.409	60.592	60.749	58.783	23.039	6.920	3.262	24.727	260.754	767.414
B — FAMIGLIE CON MEMBRI AGGREGATI										
Tipo A	—	995	118	34	6	8	2	18	1.163	2.576
Tipo B	—	—	105	7	—	—	—	—	112	343
Tipo C	—	—	332	317	206	91	57	442	1.003	4.282
C 1	—	—	—	87	115	49	35	267	286	1.484
C 2	—	—	241	154	58	24	14	111	491	1.884
C 3	—	—	91	76	33	18	8	64	226	914
Tipo D	—	—	76	78	58	40	30	236	282	1.306
D 1	—	—	—	7	4	1	—	—	12	54
D 1.1	—	—	—	5	2	—	—	—	7	30
D 1.2	—	—	—	2	2	1	—	—	5	24
D 2	—	—	—	—	18	19	16	126	53	330
D 2.1	—	—	—	—	4	8	5	38	17	106
D 2.2	—	—	—	—	14	11	11	88	36	224
D 3	—	—	—	21	12	8	2	14	43	206
D 3.1	—	—	—	6	6	2	1	7	15	73
D 3.2	—	—	—	15	6	6	1	7	28	133
D 4	—	—	—	20	19	11	12	96	62	337
D 4.1	—	—	—	2	2	5	1	8	10	56
D 4.2	—	—	—	18	17	6	11	88	52	281
D 5	—	—	—	—	—	—	—	—	—	—
D 6	—	—	5	—	—	—	—	—	5	15
D 7	—	—	16	1	—	—	—	—	17	52
D 8	—	—	—	1	—	—	—	—	1	4
D 9	—	—	55	28	5	1	—	—	89	308
TOTALE	—	995	631	436	270	139	89	696	2.560	8.507
C — FAMIGLIE SENZA MEMBRI AGGREGATI										
Tipo A	47.409	—	—	—	—	—	—	—	47.409	47.409
Tipo B	—	41.939	—	—	—	—	—	—	41.939	83.878
Tipo C	—	10.409	55.498	53.596	18.106	4.669	2.130	16.154	144.408	536.394
C 1	—	—	50.811	52.122	17.669	4.520	2.061	15.629	127.183	492.015
C 2	—	1.770	829	280	98	23	7	53	3.007	7.828
C 3	—	8.639	3.858	1.194	339	126	62	472	14.218	36.551
Tipo D	—	7.249	4.620	4.751	4.663	2.112	1.043	7.877	24.438	91.226
D 1	—	—	1.771	156	33	6	4	29	1.970	6.167
D 1.1	—	—	999	81	10	—	—	—	1.090	3.371
D 1.2	—	—	772	75	23	6	4	29	880	2.796
D 2	—	—	—	3.128	3.937	1.877	898	6.762	9.840	50.221
D 2.1	—	—	—	2.058	2.814	1.222	511	3.777	6.605	33.411
D 2.2	—	—	—	1.070	1.123	655	387	2.985	3.235	16.810
D 3	—	—	372	354	185	76	38	289	1.025	4.202
D 3.1	—	—	64	71	50	13	10	75	208	879
D 3.2	—	—	308	283	135	63	28	214	817	3.323
D 4	—	—	1.187	837	426	139	92	714	2.681	10.587
D 4.1	—	—	182	157	67	16	9	71	431	1.676
D 4.2	—	—	1.005	680	359	123	83	643	2.250	8.911
D 5	—	—	83	—	—	—	—	—	83	249
D 6	—	72	—	—	—	—	—	—	72	144
D 7	—	1.848	1	—	—	—	—	—	1.849	3.699
D 8	—	—	—	—	—	—	—	—	—	—
D 9	—	5.329	1.206	276	82	14	11	83	6.918	15.957
TOTALE	47.409	59.597	60.118	58.347	22.769	6.781	3.173	24.031	258.194	758.907

TAV. 15 - Famiglie residenti con almeno un nucleo familiare, per tipo del nucleo e ampiezza della famiglia

TIPO DEL NUCLEO	FAMIGLIE CON COMPONENTI								
	2	3	4	5	6	7 e più		TOTALE	
						Famiglie	Componenti	Famiglie	Componenti
Coniugi	41.939	2.258	369	214	144	53	386	44.977	94.448
Coniugi e figli	—	50.512	55.139	21.562	6.328	2.961	22.427	136.502	540.297
Padre e figli	1.730	1.358	738	289	107	53	410	4.275	12.983
Madre e figli	10.008	4.949	1.927	652	243	153	1.181	17.932	48.470

TAV. 16 - Famiglie residenti per tipo di famiglia e di componenti

TIPO DELLA FAMIGLIA	FAMIGLIE	COMPONENTI										TOTALE	
		CAPO FAMIGLIA DI CENSIMENTO, PARENTI E AFFINI							MEMBRI AGGREGATI				
		CAPO FAMIGLIA DI CENSIMENTO		CONIUGE	FIGLI		ALTRI PARENTI E AFFINI	TOTALE		TOTALE	di cui addetti ai servizi della famiglia	MF	M
		M	F		TOTALE	di cui celibi o nubili		MF	M				
Tipo A	48.572	14.523	34.049	—	—	—	—	48.572	14.523	1.413	109	49.985	14.905
Tipo B	42.051	41.942	109	42.051	—	—	—	84.102	42.051	119	17	84.221	42.091
Tipo C	145.411	130.820	14.591	127.469	266.648	264.896	—	539.528	273.837	1.148	71	540.676	274.223
C 1	127.469	127.322	147	127.469	238.252	237.217	—	493.190	254.372	309	57	493.499	254.491
C 2	3.498	3.498	—	—	5.617	5.331	—	9.115	6.604	597	9	9.712	6.669
C 3	14.444	—	14.444	—	22.779	22.348	—	37.223	12.861	242	5	37.465	13.063
Tipo D	24.720	17.412	7.308	11.875	25.096	23.074	30.528	92.219	39.133	313	25	92.532	39.251
D 1	1.982	1.973	9	1.982	—	—	2.245	6.209	2.610	12	—	6.221	2.619
D 1.1	1.097	1.096	1	1.097	—	—	1.200	3.394	1.282	7	—	3.401	1.287
D 1.2	885	877	8	885	—	—	1.045	2.815	1.328	5	—	2.820	1.332
D 2	9.893	9.877	16	9.893	19.071	18.220	11.637	50.494	23.454	57	8	50.551	23.474
D 2.1	6.622	6.615	7	6.622	12.873	12.803	7.381	33.498	14.934	19	4	33.517	14.937
D 2.2	3.271	3.262	9	3.271	6.198	5.417	4.256	16.996	8.520	38	4	17.034	8.537
D 3	1.068	1.068	—	—	1.752	1.403	1.540	4.360	2.533	48	3	4.408	2.540
D 3.1	223	223	—	—	433	409	279	935	517	17	1	952	519
D 3.2	845	845	—	—	1.319	994	1.261	3.425	2.016	31	2	3.456	2.021
D 4	2.743	—	2.743	—	4.273	3.451	3.841	10.857	3.481	67	3	10.924	3.527
D 4.1	441	—	441	—	743	731	538	1.722	518	10	—	1.732	527
D 4.2	2.302	—	2.302	—	3.530	2.720	3.303	9.135	2.963	57	3	9.192	3.000
D 5	83	61	22	—	—	—	166	249	144	—	—	249	144
D 6	77	47	30	—	—	—	77	154	124	5	1	159	124
D 7	1.866	1.298	568	—	—	—	1.867	3.733	1.298	18	3	3.751	1.307
D 8	1	1	—	—	—	—	2	3	2	1	—	4	2
D 9	7.007	3.087	3.920	—	—	—	9.153	16.160	5.487	105	7	16.265	5.514
TOTALE	260.754	204.697	56.057	181.395	291.744	287.970	30.528	764.421	369.544	2.993	222	767.414	370.470

TAV. 17 - Famiglie residenti per ampiezza, stato civile, classe di età e sesso del capo famiglia di censimento

STATO CIVILE E CLASSE DI ETÀ DEL CAPO FAMIGLIA	A — TOTALE											
	FAMIGLIE CON COMPONENTI											COMPONENTI
	1		2	3	4	5	6	7 e più		TOTALE		
	TOTALE	di cui non coabitante						Famiglie	Componenti	Numero	di cui con figli	
Celibi e nubili	17.395	15.592	6.017	1.576	416	135	45	24	182	25.608	1.008	
Meno di 20	151	109	42	17	6	5	2	1	7	224	15	354
20-24	959	688	276	98	28	9	2	4	31	1.376	70	2.005
25-29	1.391	1.111	468	151	66	16	2	4	31	2.098	139	3.167
30-34	1.282	1.095	507	169	58	25	14	4	30	2.059	184	3.274
35-39	986	862	417	134	34	8	8	—	—	1.587	131	2.446
40-44	1.047	945	555	138	40	12	4	2	15	1.798	108	2.830
45-49	1.339	1.239	635	153	38	11	2	4	30	2.182	121	3.317
50-54	1.834	1.712	682	169	36	9	4	1	10	2.735	71	3.928
55-59	1.887	1.748	654	156	32	14	4	1	7	2.748	62	3.892
60-64	1.271	1.179	356	78	12	6	1	1	7	1.725	30	2.308
65-69	1.752	1.616	446	104	21	8	—	—	—	2.331	38	3.080
70-74	1.579	1.492	463	89	17	3	1	1	7	2.153	20	2.868
75 e piu'	1.917	1.796	516	120	28	9	1	1	7	2.592	19	3.479
Coniugati	2.153	1.931	42.992	53.537	56.053	22.010	6.540	3.061	23.173	186.346	139.596	645.423
Meno di 20	5	1	16	26	7	6	1	—	—	61	41	179
20-24	65	53	1.374	1.007	158	22	4	1	7	2.631	1.179	6.607
25-29	146	124	5.482	6.171	1.932	246	34	11	85	14.022	8.326	38.870
30-34	239	203	3.707	9.954	7.603	1.521	233	70	505	23.327	19.286	77.435
35-39	202	173	1.637	6.322	10.041	2.994	670	245	1.819	22.111	20.161	83.415
40-44	164	138	1.418	4.924	11.037	4.895	1.440	611	4.621	24.489	22.817	99.656
45-49	178	163	1.412	4.179	8.874	4.852	1.595	808	6.177	21.898	20.173	91.042
50-54	202	186	2.351	5.083	7.386	3.877	1.321	682	5.191	20.902	18.190	82.199
55-59	232	217	4.390	5.825	4.829	2.057	707	349	5.263	18.389	13.515	62.963
60-64	171	159	4.370	3.629	1.970	722	227	134	1.008	11.223	6.484	33.658
65-69	235	223	6.578	3.310	1.246	469	138	75	557	12.051	5.013	32.035
70-74	170	157	5.848	1.883	631	216	92	41	316	8.881	2.695	21.987
75 e piu'	144	134	4.409	1.224	339	133	78	34	254	6.361	1.716	15.377
Separati legalmente	1.466	1.287	922	663	297	95	48	19	151	3.510	1.646	7.401
Meno di 20	1	1	—	—	—	—	—	—	—	1	—	1
20-24	12	12	32	6	1	2	—	—	—	53	35	108
25-29	123	97	112	63	19	7	2	1	7	327	167	666
30-34	225	202	163	128	48	17	4	1	8	586	302	1.244
35-39	197	167	143	133	65	20	16	1	7	575	322	1.345
40-44	199	179	116	127	70	20	10	5	38	547	285	1.290
45-49	156	135	103	91	45	19	13	10	84	437	240	1.072
50-54	148	133	105	59	22	5	—	1	7	340	146	655
55-59	139	124	70	38	21	4	3	—	—	275	95	515
60-64	87	77	27	9	4	1	—	—	—	128	30	189
65-69	85	77	23	4	—	—	—	—	—	112	11	143
70-74	57	52	14	2	2	—	—	—	—	75	7	99
75 e piu'	37	31	14	3	—	—	—	—	—	54	6	74
Vedovi	25.790	23.911	10.372	4.815	1.933	777	283	155	1.198	44.125	16.453	75.492
Meno di 20	4	4	3	—	—	—	—	—	—	7	1	10
20-24	4	3	6	2	1	—	1	—	—	14	7	32
25-29	20	19	28	20	4	—	1	1	7	74	45	165
30-34	31	25	55	61	25	4	—	1	8	177	136	452
35-39	45	41	105	151	55	25	8	4	32	393	320	1.133
40-44	77	69	192	309	166	57	24	21	159	846	740	2.640
45-49	196	179	429	531	303	102	31	22	177	1.614	1.344	4.732
50-54	741	673	961	769	321	111	40	23	172	2.966	2.074	7.221
55-59	1.865	1.730	1.516	794	272	110	29	15	112	4.601	2.483	9.203
60-64	2.539	2.367	1.230	478	154	68	14	7	54	4.490	1.748	7.527
65-69	5.166	4.812	1.713	507	180	65	35	9	66	7.675	2.224	11.434
70-74	6.200	5.800	1.661	469	187	87	26	21	161	8.651	2.087	12.429
75 e piu'	8.902	8.189	2.473	724	265	148	74	31	250	12.617	3.244	18.514
Divorziati	605	539	289	158	84	22	4	3	23	1.165	412	2.150
Meno di 20	2	2	—	2	—	—	—	—	—	4	2	8
20-24	6	5	7	5	2	—	—	—	—	20	12	43
25-29	25	18	18	18	9	2	—	1	7	73	44	168
30-34	35	30	30	21	14	8	—	—	—	108	55	254
35-39	68	61	46	30	17	6	—	—	—	167	73	348
40-44	78	69	45	25	21	3	—	—	—	174	79	354
45-49	100	88	49	20	16	1	2	2	16	189	68	349
50-54	107	95	53	22	1	1	—	—	—	184	41	288
55-59	77	73	20	9	2	1	—	—	—	109	21	157
60-64	65	59	11	4	2	—	1	—	—	83	11	113
65-69	28	25	3	—	—	—	—	—	—	31	3	34
70-74	14	14	7	2	—	—	—	—	—	23	3	34
75 e piu'	—	—	—	—	—	—	—	—	—	—	—	—
TOTALE	47.409	43.260	60.592	60.749	58.783	23.039	6.920	3.262	24.727	260.754	159.115	767.414
Meno di 20	161	115	61	43	13	11	3	1	7	293	57	544
20-24	1.042	758	1.688	1.115	188	33	7	5	38	4.078	1.293	8.760
25-29	1.686	1.356	6.097	6.410	2.023	269	39	17	130	16.541	8.689	42.911
30-34	1.802	1.543	4.450	10.330	7.743	1.569	251	77	558	26.222	19.952	82.573
35-39	1.465	1.273	2.332	6.761	10.209	3.055	702	250	1.858	24.774	20.989	88.593
40-44	1.555	1.392	2.327	5.528	11.330	4.990	1.478	639	4.833	27.847	24.023	106.764
45-49	1.947	1.785	2.624	4.979	9.281	4.987	1.643	844	6.468	26.305	21.957	100.517
50-54	3.025	2.792	4.148	6.100	7.781	4.003	1.366	709	5.396	27.132	20.549	94.352
55-59	4.230	3.914	6.683	6.835	5.155	2.186	743	365	2.752	26.197	16.196	76.861
60-64	4.145	3.855	6.003	4.203	2.142	798	242	142	1.069	17.675	8.313	43.839
65-69	7.303	6.787	8.771	3.929	1.449	542	174	84	623	22.252	7.297	46.805
70-74	8.034	7.526	7.989	2.443	837	306	119	63	484	19.791	4.812	37.417
75 e piu'	11.014	10.164	7.419	2.073	632	290	153	66	511	21.647	4.988	37.478

segue TAV. 17 — Famiglie residenti per ampiezza, stato civile, classe di età e sesso del capo famiglia di censimento

B — MASCHI

STATO CIVILE E CLASSE DI ETÀ DEL CAPO FAMIGLIA	FAMIGLIE CON COMPONENTI											
	1		2	3	4	5	6	7 e più		TOTALE		
	TOTALE	di cui non coabitante						Famiglie	Componenti	FAMIGLIE		COMPONENTI
			Numero	di cui con figli								
Celibi	7.705	6.687	3.355	963	281	93	34	15	113	12.446	368	19.210
Meno di 20	90	57	26	14	4	5	2	—	—	141	11	237
20-24	642	439	199	85	22	7	1	4	31	960	38	1.455
25-29	931	729	338	116	51	15	2	2	15	1.455	65	2.261
30-34	834	710	369	124	46	20	13	4	30	1.410	98	2.336
35-39	636	545	285	93	23	6	6	—	—	1.049	53	1.643
40-44	658	607	399	95	29	7	2	1	8	1.191	35	1.912
45-49	757	690	401	96	24	7	2	2	15	1.289	26	2.005
50-54	859	802	378	100	24	6	3	—	—	1.370	13	2.059
55-59	700	645	317	77	18	8	1	—	—	1.122	10	1.690
60-64	432	396	172	35	8	1	1	1	7	650	2	931
65-69	509	458	194	57	9	5	—	—	—	774	7	1.129
70-74	349	327	166	36	12	1	—	—	—	564	4	842
75 e piu'	308	282	111	35	11	5	1	—	—	471	6	710
Coniugati	1.181	1.038	42.241	52.964	55.712	21.876	6.498	3.030	22.936	183.502	138.168	638.707
Meno di 20	1	—	12	24	7	5	1	—	—	50	36	156
20-24	21	16	1.343	994	154	22	4	—	7	2.539	1.148	6.446
25-29	88	71	5.406	6.109	1.914	246	34	11	85	13.808	8.211	38.402
30-34	164	138	3.627	9.861	7.554	1.506	230	69	498	23.011	19.077	76.625
35-39	145	119	1.600	6.230	9.987	2.972	668	242	1.798	21.844	19.964	82.649
40-44	108	87	1.373	4.863	10.953	4.863	1.434	607	4.589	24.201	22.608	98.763
45-49	120	110	1.367	4.121	8.830	4.830	1.587	799	6.103	21.654	20.010	90.312
50-54	108	99	2.270	5.021	7.355	3.862	1.309	676	5.147	20.601	18.016	81.442
55-59	105	96	4.323	5.766	4.802	2.043	702	346	2.612	18.087	13.389	62.296
60-64	70	63	4.301	3.603	1.959	718	226	132	992	11.009	6.417	33.255
65-69	116	110	6.487	3.295	1.237	463	137	73	543	11.808	4.954	31.603
70-74	80	77	5.778	1.870	627	215	91	41	316	8.702	2.667	21.691
75 e piu'	55	52	4.354	1.207	333	131	75	33	246	6.188	1.671	15.067
Separati legalmente	979	859	331	227	113	38	15	5	36	1.708	435	3.090
Meno di 20	1	1	—	—	—	—	—	—	—	1	—	1
20-24	2	2	2	1	—	1	—	—	—	6	2	14
25-29	61	49	20	13	8	2	—	1	7	105	23	189
30-34	165	147	36	45	20	4	1	—	—	271	71	478
35-39	155	133	48	42	21	13	6	—	—	285	86	562
40-44	152	136	61	42	26	4	4	—	—	289	84	548
45-49	119	102	36	29	13	8	2	3	22	210	59	404
50-54	87	75	53	23	10	4	—	1	7	178	56	329
55-59	82	74	34	20	13	1	2	—	—	152	35	279
60-64	52	45	11	7	—	1	—	—	—	72	12	104
65-69	53	52	12	2	—	—	—	—	—	67	3	83
70-74	31	28	8	1	1	—	—	—	—	41	3	54
75 e piu'	19	15	10	2	—	—	—	—	—	31	1	45
Vedovi	3.547	3.176	1.633	751	359	166	60	28	219	6.544	2.701	11.911
Meno di 20	1	1	—	—	—	—	—	—	—	1	—	1
20-24	2	1	—	—	—	—	—	—	—	2	—	2
25-29	6	5	4	1	—	—	—	—	—	12	6	23
30-34	8	5	11	9	1	—	—	—	—	29	17	61
35-39	14	14	19	12	8	2	—	—	—	55	36	130
40-44	14	12	20	33	24	10	2	—	—	103	85	311
45-49	21	19	45	57	39	7	2	3	27	174	144	512
50-54	57	48	101	86	49	16	7	3	24	319	242	859
55-59	163	143	158	123	49	20	5	3	21	521	332	1.195
60-64	219	201	166	68	26	12	4	2	14	497	255	957
65-69	598	535	285	108	38	15	9	1	7	1.054	411	1.780
70-74	929	844	319	84	48	25	8	4	29	1.417	419	2.213
75 e piu'	1.515	1.348	505	170	77	59	22	12	97	2.360	754	3.867
Divorziati	309	265	101	50	27	6	2	2	16	497	93	827
Meno di 20	1	1	—	—	—	—	—	—	—	1	—	1
20-24	3	3	2	2	1	—	—	—	—	8	3	17
25-29	13	7	4	1	1	—	—	—	—	20	5	35
30-34	24	19	11	7	6	2	—	—	—	50	12	101
35-39	46	39	20	6	6	1	—	—	—	79	12	133
40-44	46	40	12	9	7	3	1	—	—	78	21	146
45-49	45	39	13	7	4	—	—	1	9	70	14	117
50-54	48	42	22	9	1	—	—	—	—	80	12	123
55-59	33	32	8	8	1	—	—	—	—	50	11	77
60-64	33	28	5	—	—	—	—	1	—	39	3	49
65-69	11	9	—	—	—	—	—	—	—	11	—	11
70-74	6	6	4	1	—	—	—	—	—	11	—	17
75 e piu'	—	—	—	—	—	—	—	—	—	—	—	—
TOTALE	13.721	12.025	47.661	54.955	56.492	22.179	6.609	3.080	23.320	204.697	141.765	673.745
Meno di 20	93	59	38	11	10	3	—	—	—	193	47	395
20-24	668	459	1.544	1.080	176	30	5	5	38	3.508	1.188	7.918
25-29	1.089	857	5.770	6.241	1.974	263	37	14	107	15.388	8.308	40.892
30-34	1.184	1.007	4.047	10.040	7.622	1.530	244	74	535	24.741	19.268	79.535
35-39	974	830	1.963	6.384	10.045	2.995	680	242	1.798	23.283	20.151	85.085
40-44	978	881	1.873	5.039	11.038	4.885	1.442	608	4.597	25.863	22.824	101.667
45-49	1.063	961	1.861	4.312	8.913	4.855	1.594	807	6.167	23.405	20.260	93.379
50-54	1.156	1.063	2.815	5.237	7.442	3.888	1.319	681	5.187	22.538	18.341	84.806
55-59	1.098	1.000	4.854	5.995	4.883	2.072	710	350	19.962	13.778	13.778	65.583
60-64	806	737	4.658	3.721	1.995	732	231	135	1.013	12.278	6.697	35.324
65-69	1.309	1.183	6.983	3.462	1.284	483	147	74	550	13.742	5.378	34.644
70-74	1.400	1.285	6.271	1.991	688	241	99	45	345	10.735	3.093	24.811
75 e piu'	1.903	1.703	4.984	1.415	421	195	98	45	343	9.061	2.432	19.706

segue TAV. 17 — Famiglie residenti per ampiezza, stato civile, classe di età e sesso del capo famiglia di censimento

C — FEMMINE

STATO CIVILE E CLASSE DI ETÀ DEL CAPO FAMIGLIA	FAMIGLIE CON COMPONENTI											
	1		2	3	4	5	6	7 e più		TOTALE		
	TOTALE	di cui non coabitante						Famiglie	Componenti	Numero	di cui con figli	COMPONENTI
Nubili	9.690	8.905	2.662	613	135	42	11	9	69	13.162	640	17.738
Meno di 20	61	52	16	3	2	—	—	—	—	83	4	117
20-24	317	249	77	13	6	—	1	—	—	416	32	550
25-29	460	382	130	35	15	—	1	—	2	643	74	906
30-34	448	385	138	45	12	—	5	—	1	649	86	938
35-39	350	317	132	41	11	—	2	—	—	538	78	803
40-44	389	338	156	43	11	—	5	—	1	607	73	918
45-49	582	549	234	57	14	—	4	—	2	893	95	1.312
50-54	975	910	304	69	12	—	3	—	1	1.365	58	1.869
55-59	1.187	1.103	337	79	14	—	6	—	3	1.626	52	2.202
60-64	839	783	184	43	4	—	5	—	—	1.075	28	1.377
65-69	1.243	1.158	252	47	12	—	3	—	—	1.557	31	1.951
70-74	1.230	1.165	297	53	5	—	2	—	—	1.589	16	2.026
75 e piu'	1.609	1.514	405	85	17	—	4	—	1	2.121	13	2.769
Coniugate	972	893	751	573	341	134	42	31	237	2.844	1.428	6.716
Meno di 20	4	1	4	2	—	—	1	—	—	11	5	23
20-24	44	37	31	13	4	—	—	—	—	92	31	161
25-29	58	53	76	62	18	—	—	—	—	214	115	468
30-34	75	65	80	93	49	—	15	—	3	316	209	810
35-39	57	54	37	92	54	—	22	—	2	267	197	766
40-44	56	51	45	61	84	—	32	—	6	32	209	893
45-49	58	53	45	58	44	—	22	—	8	74	163	730
50-54	94	87	81	62	31	—	15	—	12	44	174	757
55-59	127	121	67	59	27	—	14	—	5	21	126	667
60-64	101	96	69	26	11	—	4	—	2	16	67	403
65-69	119	113	91	15	9	—	6	—	1	14	59	432
70-74	90	80	70	13	4	—	1	—	—	179	28	296
75 e piu'	89	82	55	17	6	—	2	—	3	173	45	310
Separate legalmente	487	428	591	436	184	57	33	14	115	1.802	1.211	4.311
Meno di 20	—	—	—	—	—	—	—	—	—	—	—	—
20-24	10	10	30	5	1	—	1	—	—	47	33	94
25-29	62	48	92	50	11	—	5	—	2	222	144	477
30-34	60	55	127	83	28	—	13	—	3	315	231	766
35-39	42	34	95	91	44	—	7	—	1	290	236	783
40-44	47	43	55	85	44	—	16	—	6	258	201	742
45-49	37	33	67	62	32	—	11	—	7	62	181	668
50-54	61	58	52	36	12	—	1	—	—	162	90	326
55-59	57	50	36	18	8	—	3	—	1	123	60	236
60-64	35	32	16	2	3	—	—	—	—	56	18	85
65-69	32	25	11	2	—	—	—	—	—	45	8	60
70-74	26	24	6	1	1	—	—	—	—	34	4	45
75 e piu'	18	16	4	1	—	—	—	—	—	23	5	29
Vedove	22.243	20.735	8.739	4.064	1.574	611	223	127	979	37.581	13.752	63.581
Meno di 20	3	3	3	—	—	—	—	—	—	6	1	9
20-24	2	2	6	2	1	—	—	—	—	12	7	30
25-29	14	14	24	19	4	—	—	—	1	62	39	142
30-34	23	20	44	52	24	—	4	—	1	148	119	391
35-39	31	27	86	139	47	—	23	—	4	338	284	1.003
40-44	63	57	172	276	142	—	47	—	22	159	743	2.329
45-49	175	160	384	474	264	—	95	—	19	150	1.200	4.220
50-54	684	625	860	683	272	—	95	—	20	148	2.647	6.362
55-59	1.702	1.587	1.358	671	223	—	90	—	12	91	4.080	8.008
60-64	2.320	2.166	1.064	410	128	—	56	—	10	5	3.993	6.570
65-69	4.568	4.277	1.428	399	142	—	50	—	8	59	6.621	1.813
70-74	5.271	4.956	1.342	385	139	—	62	—	17	132	7.234	1.668
75 e piu'	7.387	6.841	1.968	554	188	—	89	—	19	153	10.257	2.490
Divorziate	296	274	188	108	57	16	2	1	7	668	319	1.323
Meno di 20	1	1	—	2	—	—	—	—	—	3	2	7
20-24	3	2	5	3	1	—	—	—	—	12	9	26
25-29	12	11	14	17	8	—	2	—	—	53	39	133
30-34	11	11	19	14	8	—	6	—	—	58	43	153
35-39	22	22	26	24	11	—	5	—	—	88	61	215
40-44	32	29	33	16	14	—	—	—	1	96	58	208
45-49	55	49	36	13	12	—	1	—	1	119	54	232
50-54	59	53	31	13	—	—	1	—	—	104	29	165
55-59	44	41	12	1	1	—	—	—	—	59	10	80
60-64	32	31	6	4	2	—	—	—	—	44	8	64
65-69	17	16	3	—	—	—	—	—	—	20	3	23
70-74	8	8	3	1	—	—	—	—	—	12	3	17
75 e piu'	—	—	—	—	—	—	—	—	—	—	—	—
TOTALE	33.688	31.235	12.931	5.794	2.291	860	311	182	1.407	56.057	17.350	93.669
Meno di 20	68	56	23	5	2	—	1	—	1	100	10	149
20-24	374	299	144	35	12	—	3	—	7	570	105	842
25-29	597	499	327	169	49	—	6	—	3	1.153	381	2.019
30-34	618	536	403	290	121	—	39	—	3	1.481	684	3.038
35-39	491	443	369	377	164	—	60	—	8	1.491	838	3.508
40-44	577	511	454	489	292	—	105	—	31	1.984	1.199	5.097
45-49	884	824	763	667	368	—	132	—	37	2.900	1.697	7.138
50-54	1.869	1.729	1.333	863	339	—	115	—	47	4.594	2.208	9.546
55-59	3.132	2.914	1.829	840	272	—	114	—	15	6.235	2.418	11.278
60-64	3.339	3.118	1.345	482	147	—	66	—	7	5.397	1.616	8.515
65-69	5.994	5.604	1.788	467	165	—	59	—	10	8.510	1.919	12.161
70-74	6.634	6.241	1.718	452	149	—	65	—	18	9.056	1.719	12.606
75 e piu'	9.111	8.461	2.435	658	211	—	95	—	21	12.586	2.556	17.772

TAV. 18 - Famiglie residenti per condizione professionale o

CONDIZIONE DEL CAPO FAMIGLIA	FAMIGLIE CON COMPONENTI TUTTI IN CONDIZIONE PROFESSIONALE							
	TUTTI IN AGRICOLTURA		TUTTI NELLE INDUSTRIE		TUTTI IN ALTRE ATTIVITÀ		TUTTI IN SETTORI DIVERSI	
	Famiglie	Componenti	Famiglie	Componenti	Famiglie	Componenti	Famiglie	Componenti
Occupato	600	775	11.482	18.962	11.001	16.537	6.858	16.368
-Agricoltura	600	775	—	—	—	—	375	998
-Industrie	—	—	11.482	18.962	—	—	3.847	9.142
-Altre attività'	—	—	—	—	11.001	16.537	2.636	6.228
Disoccupato	8	8	355	457	226	278	105	264
In condizione non professionale	—	—	—	—	—	—	—	—
In cerca di prima occupazione	—	—	—	—	—	—	—	—
Studenti	—	—	—	—	—	—	—	—
Casalinghe	—	—	—	—	—	—	—	—
Ritirati dal lavoro	—	—	—	—	—	—	—	—
Altri	—	—	—	—	—	—	—	—
TOTALE	608	783	11.837	19.419	11.227	16.815	6.963	16.632

TAV. 19 - Famiglie residenti per ampiezza e numero di componenti (occupati, in età inferiore a 6 anni, in età di 60 anni e più, in età di 75 anni e più)

COMPONENTI OCCUPATI — COMPONENTI IN ETÀ INFERIORE A 6 ANNI — COMPONENTI IN ETÀ DI 60 ANNI E PIÙ — COMPONENTI IN ETÀ DI 75 ANNI E PIÙ	FAMIGLIE CON COMPONENTI									
	1	2	3	4	5	6	7 e più		TOTALE	
							Famiglie	Componenti	Famiglie	Componenti
NUMERO COMPONENTI OCCUPATI										
Nessuno	35.453	26.051	4.266	1.303	329	105	37	290	67.544	108.130
1	11.956	20.420	27.961	28.443	9.717	2.326	679	4.995	101.502	317.987
2	—	14.121	26.325	22.662	7.735	2.009	749	5.599	73.601	254.193
3	—	—	2.197	5.540	3.914	1.461	832	6.285	13.944	63.372
4	—	—	—	835	1.208	801	576	4.397	3.420	18.583
5 e più	—	—	—	—	136	218	389	3.161	743	5.149
TOTALE	47.409	60.592	60.749	58.783	23.039	6.920	3.262	24.727	260.754	767.414
NUMERO COMPONENTI IN ETÀ INFERIORE A 6 ANNI										
Nessuno	47.409	60.148	42.217	41.374	17.016	5.013	2.213	16.582	215.390	591.592
1	—	444	18.455	11.602	4.360	1.459	764	5.862	37.084	139.077
2	—	—	77	5.797	1.321	366	216	1.733	7.777	33.953
3 e più	—	—	—	10	342	82	69	550	503	2.792
TOTALE	47.409	60.592	60.749	58.783	23.039	6.920	3.262	24.727	260.754	767.414
NUMERO COMPONENTI IN ETÀ DI 60 ANNI E PIÙ										
Nessuno	16.913	27.595	46.162	51.187	17.969	4.876	2.326	17.722	167.028	552.160
1	30.496	14.654	7.916	5.380	4.149	1.514	659	4.928	64.768	139.829
2	—	18.343	6.015	1.935	823	488	242	1.793	27.846	71.307
3 e più	—	—	656	281	98	42	35	284	1.112	4.118
TOTALE	47.409	60.592	60.749	58.783	23.039	6.920	3.262	24.727	260.754	767.414
NUMERO COMPONENTI IN ETÀ DI 75 ANNI E PIÙ										
Nessuno	36.395	51.432	57.307	56.619	21.110	6.015	2.828	21.483	231.706	700.779
1	11.014	7.004	2.808	1.969	1.814	817	374	2.803	25.800	58.097
2	—	2.156	586	182	106	87	56	413	3.173	8.263
3 e più	—	—	48	13	9	1	4	28	75	275
TOTALE	47.409	60.592	60.749	58.783	23.039	6.920	3.262	24.727	260.754	767.414

non professionale dei componenti e condizione del capo famiglia di censimento

FAMIGLIE CON COMPONENTI IN CONDIZIONE PROFESSIONALE E NON PROFESSIONALE								FAMIGLIE CON COMPONENTI TUTTI IN CONDIZIONE NON PROFESSIONALE	
TUTTI IN AGRICOLTURA		TUTTI NELLE INDUSTRIE		TUTTI IN ALTRE ATTIVITÀ		TUTTI IN SETTORI DIVERSI			
Famiglie	Componenti	Famiglie	Componenti	Famiglie	Componenti	Famiglie	Componenti	Famiglie	Componenti
2.097	7.605	64.075	242.331	39.807	145.633	24.788	102.242	—	—
2.097	7.605	—	—	—	—	1.711	7.393	—	—
—	—	64.075	242.331	—	—	14.386	59.306	—	—
—	—	—	—	39.807	145.633	8.691	35.543	—	—
9	35	740	2.784	309	1.064	355	1.590	—	—
530	1.571	17.146	55.226	10.177	31.023	4.397	19.357	65.689	103.304
1	4	98	366	106	336	17	91	481	1.115
—	—	17	45	44	99	—	—	188	256
84	216	3.763	10.566	2.050	5.354	948	3.768	11.927	15.168
428	1.306	12.417	41.209	7.498	23.707	3.173	14.317	50.100	81.914
17	45	851	3.040	479	1.527	259	1.181	2.993	4.851
2.636	9.211	81.961	300.341	50.293	177.720	29.540	123.189	65.689	103.304

TAV. 20 - Famiglie residenti per ampiezza e specie di alloggio in cui dimorano

SPECIE DI ALLOGGIO	FAMIGLIE CON COMPONENTI									
	1	2	3	4	5	6	7 e più		TOTALE	
							Famiglie	Componenti	Famiglie	Componenti
FAMIGLIE CHE OCCUPANO UN'ABITAZIONE	43.934	59.496	60.060	58.382	22.953	6.890	3.253	24.656	254.968	757.395
In proprietà	22.910	34.690	34.961	35.967	14.749	4.419	1.847	13.921	149.543	455.221
In affitto	17.705	21.167	21.434	19.189	7.265	2.217	1.305	9.941	90.282	260.665
Ad altro titolo	3.319	3.639	3.665	3.226	939	254	101	794	15.143	41.509
FAMIGLIE CHE OCCUPANO UN ALTRO TIPO DI ALLOGGIO	356	38	13	6	10	2	—	—	425	557
FAMIGLIE IN COABITAZIONE	3.081	1.052	669	387	75	28	7	53	5.299	9.336
FAMIGLIE SENZA ABITAZIONE	38	6	7	8	1	—	2	18	62	126
TOTALE	47.409	60.592	60.749	58.783	23.039	6.920	3.262	24.727	260.754	767.414

TAV. 21 - Famiglie residenti per tipo della

TIPO DELLA FAMIGLIA	NUMERO DEI					
	1			2		
	FAMIGLIE	FIGLI CONVIVENTI		FAMIGLIE	FIGLI CONVIVENTI	
		TOTALE	di cui in età inferiore a 18 anni		TOTALE	di cui in età inferiore a 18 anni
Tipo C 1	50.906	50.906	33.358	52.234	104.468	79.288
Tipo C 2	2.065	2.065	583	956	1.912	736
- di cui con padre separato legalmente	202	202	159	101	202	157
Tipo C 3	8.735	8.735	1.419	3.934	7.868	2.441
- di cui con madre separata legalmente	523	523	384	361	722	544
Tipo D 2.1	2.283	2.283	1.479	2.935	5.870	4.462
Tipo D 2.2	1.502	1.502	518	1.039	2.078	1.137
Tipo D 3.1	97	97	42	72	144	89
- di cui con padre separato legalmente	9	9	8	4	8	8
Tipo D 3.2	510	510	167	241	482	268
- di cui con padre separato legalmente	38	38	30	26	52	39
Tipo D 4.1	230	230	79	146	292	146
- di cui con madre separata legalmente	14	14	9	15	30	22
Tipo D 4.2	1.496	1.496	360	547	1.094	445
- di cui con madre separata legalmente	65	65	44	16	32	25
TOTALE	67.824	67.824	38.005	62.104	124.208	89.012

TAV. 22 - Convivenze e componenti permanenti,

SPECIE DELLA CONVIVENZA	NUMERO CONVI- VENZE	COMPONENTI					
		IN CONDIZIONE PROFESSIONALE					
		DIRIGENTI E IMPIEGATI		LAVORATORI DIPENDENTI		ALTRI	
		In complesso	di cui nella pubblica amministrazione, servizi pubblici e privati	In complesso	di cui nella pubblica amministrazione, servizi pubblici e privati	In complesso	di cui nella pubblica amministrazione, servizi pubblici e privati
Convivenze ecclesiastiche	218	528	522	238	167	19	4
Istituti di istruzione	91	350	348	186	155	24	11
Istituti assistenziali	82	193	163	156	88	11	4
Istituti e case di cura	39	293	290	158	135	28	23
Istituti di prevenzione e pena	2	7	7	30	30	—	—
Alberghi, pensioni, locande	149	6	1	32	2	3	—
Navi mercantili	—	—	—	—	—	—	—
Altre convivenze	119	172	164	743	706	3	—
TOTALE	700	1.549	1.495	1.543	1.283	88	42

TAV. 23 - Convivenze secondo il numero di componenti

SPECIE DELLA CONVIVENZA	NUMERO CONVI- VENZE	COMPONENTI							
					da 1 a 15		da 16 a 25		
		M	F	MF	CONVI- VENZE	COMPONENTI		CONVI- VENZE	COMPO
						MF	M		
Convivenze ecclesiastiche	218	340	1.934	2.274	181	831	183	12	223
Istituti di istruzione	91	689	739	1.428	62	293	67	7	140
Istituti assistenziali	82	1.270	3.063	4.333	24	162	48	12	270
Istituti e case di cura	39	2.286	3.077	5.363	5	51	15	4	85
Istituti di prevenzione e pena	2	199	18	217	—	—	—	—	—
Alberghi, pensioni, locande	149	1.037	542	1.579	119	557	404	14	271
Navi mercantili	—	—	—	—	—	—	—	—	—
Altre convivenze	119	2.192	365	2.557	95	519	437	6	135
TOTALE	700	8.013	9.738	17.751	486	2.413	1.154	55	1.124

famiglia e numero di figli conviventi

FIGLI CONVIVENTI											
3			4			5 e più			TOTALE		
FAMIGLIE	FIGLI CONVIVENTI		FAMIGLIE	FIGLI CONVIVENTI		FAMIGLIE	FIGLI CONVIVENTI		FAMIGLIE	FIGLI CONVIVENTI	
	TOTALE	di cui in età inferiore a 18 anni		TOTALE	di cui in età inferiore a 18 anni		TOTALE	di cui in età inferiore a 18 anni		TOTALE	di cui in età inferiore a 18 anni
17.717	53.151	38.287	4.541	18.164	12.688	2.071	11.563	7.853	127.469	238.252	171.474
327	981	437	110	440	211	40	219	122	3.498	5.617	2.089
33	99	77	8	32	22	2	10	10	346	545	425
1.225	3.675	1.504	355	1.420	644	195	1.081	514	14.444	22.779	6.522
138	414	297	33	132	108	30	166	113	1.085	1.957	1.446
1.031	3.093	2.329	271	1.084	736	102	543	380	6.622	12.873	9.386
473	1.419	776	155	620	329	102	579	345	3.271	6.198	3.105
34	102	58	12	48	26	8	42	26	223	433	241
2	6	6	—	—	—	—	—	—	15	23	22
60	180	102	26	104	55	8	43	31	845	1.319	623
4	12	8	2	8	6	4	21	16	74	131	99
51	153	89	9	36	20	5	32	22	441	743	356
5	15	9	1	4	1	—	—	—	35	63	41
166	498	258	50	200	103	43	242	140	2.302	3.530	1.306
5	15	12	1	4	3	4	24	11	91	140	95
21.084	63.252	43.840	5.529	22.116	14.812	2.574	14.344	9.433	159.115	291.744	195.102

attivi e non attivi, per specie della convivenza

ATTIVI				COMPONENTI NON ATTIVI			TOTALE COMPONENTI					
IN CERCA DI PRIMA OCCUPAZIONE	TOTALE			MASCHI	FEMMINE	MASCHI E FEMMINE	MASCHI	FEMMINE	MASCHI E FEMMINE	MASCHI	FEMMINE	MASCHI E FEMMINE
	MASCHI	FEMMINE	MASCHI E FEMMINE									
2	106	681	787	113	1.199	1.312	219	1.880	2.099			
1	92	469	561	57	146	203	149	615	764			
5	76	289	365	865	1.769	2.634	941	2.058	2.999			
—	28	451	479	449	594	1.043	477	1.045	1.522			
—	32	5	37	—	—	—	32	5	37			
1	33	9	42	7	16	23	40	25	65			
—	—	—	—	—	—	—	—	—	—			
2	863	57	920	99	60	159	962	117	1.079			
11	1.230	1.961	3.191	1.590	3.784	5.374	2.820	5.745	8.565			

presenti per sesso e specie della convivenza

NENTI	da 26 a 50			da 51 a 75			da 76 a 100			oltre 100		
	CONVIVENZE	COMPONENTI		CONVIVENZE	COMPONENTI		CONVIVENZE	COMPONENTI		CONVIVENZE	COMPONENTI	
		MF	M		MF	M		MF	M		MF	M
6	16	539	149	6	385	1	—	—	—	2	296	1
52	15	568	269	5	329	233	1	98	68	—	—	—
69	15	541	135	11	666	227	9	738	124	11	1.956	667
28	7	271	68	5	331	179	5	423	151	13	4.202	1.845
—	—	—	—	—	—	—	—	—	—	2	217	199
179	11	434	254	3	187	109	—	—	—	1	130	91
—	—	—	—	—	—	—	—	—	—	—	—	—
112	7	250	175	4	243	207	—	—	—	5	1.410	1.261
446	71	2.603	1.050	34	2.141	956	15	1.259	343	34	8.211	4.064

TAV. 24 - Abitazioni occupate per numero di occupanti,

NUMERO DI STANZE — TITOLO DI GODIMENTO	ABITAZIONI OCCUPATE					
	1	2	3	4	5	6
Abitazioni occupate	42.916	58.713	59.670	58.460	23.840	7.587
1	2.554	465	252	171	57	28
2	13.401	8.505	3.996	2.187	630	133
3	12.971	17.769	14.068	10.716	3.462	913
4	8.744	20.009	24.574	24.116	8.456	2.396
5	3.062	7.676	10.951	13.346	6.353	2.077
6	1.056	2.329	3.315	4.340	2.498	922
7	453	911	1.209	1.754	1.068	493
8	254	463	619	874	640	284
9 e piu'	421	586	686	956	676	341
- di cui in proprieta'	22.344	34.042	34.669	35.990	15.395	4.907
1	731	156	99	93	36	16
2	5.242	3.539	1.256	599	148	31
3	6.580	8.896	5.930	4.409	1.458	400
4	5.738	12.430	14.592	14.214	4.937	1.357
5	2.352	5.584	7.970	10.081	4.689	1.435
6	832	1.820	2.635	3.485	2.043	693
7	353	748	1.054	1.484	899	415
8	184	385	542	769	560	256
9 e piu'	332	484	591	856	625	304
- di cui in affitto	17.326	21.039	21.355	19.243	7.463	2.403
1	1.438	248	121	62	15	10
2	7.195	4.399	2.433	1.439	445	96
3	5.560	7.828	7.249	5.599	1.812	477
4	2.384	6.416	8.440	8.484	3.130	946
5	509	1.592	2.363	2.636	1.441	561
6	125	346	507	654	383	202
7	54	115	122	208	128	59
8	30	43	60	87	68	24
9 e piu'	31	52	60	74	41	28
Abit.occup.senza stanze esclusivam.ad altro uso	42.916	58.713	59.670	58.460	23.840	7.587
1	2.587	470	255	172	57	28
2	13.511	8.632	4.059	2.222	640	138
3	13.076	18.012	14.307	10.922	3.527	934
4	8.718	20.169	24.928	24.551	8.639	2.442
5	3.037	7.598	10.919	13.466	6.501	2.136
6	1.003	2.221	3.141	4.156	2.423	917
7	428	783	1.056	1.547	985	474
8	225	372	485	710	551	250
9 e piu'	331	456	520	714	517	268
- di cui in proprieta'	22.344	34.042	34.669	35.990	15.395	4.907
1	742	161	99	94	36	16
2	5.306	3.611	1.287	615	155	33
3	6.663	9.081	6.105	4.533	1.497	412
4	5.738	12.576	14.890	14.594	5.092	1.392
5	2.332	5.534	7.984	10.220	4.830	1.495
6	795	1.736	2.511	3.358	1.983	693
7	322	640	913	1.311	840	399
8	173	317	431	631	484	225
9 e piu'	273	386	449	634	478	242
- di cui in affitto	17.326	21.039	21.355	19.243	7.463	2.403
1	1.454	248	124	62	15	10
2	7.228	4.441	2.462	1.455	448	99
3	5.579	7.875	7.298	5.664	1.835	485
4	2.350	6.423	8.479	8.523	3.155	951
5	497	1.556	2.326	2.621	1.445	560
6	117	322	471	620	367	198
7	59	97	109	173	110	58
8	18	37	40	68	57	22
9 e piu'	24	40	46	57	31	20
Abit.occ.senza stanze esclus.altro uso e cucine	42.916	58.713	59.670	58.460	23.840	7.587
1	10.175	4.505	1.744	979	323	88
2	16.088	17.292	11.554	7.673	2.376	602
3	10.418	22.873	27.023	25.562	8.613	2.326
4	3.947	9.507	13.152	15.842	7.388	2.408
5	1.204	2.754	3.935	5.131	2.875	1.109
6	516	952	1.267	1.836	1.195	547
7	217	344	456	702	522	241
8	138	230	285	398	301	145
9 e piu'	213	256	254	337	247	121
- di cui in proprieta'	22.344	34.042	34.669	35.990	15.395	4.907
1	3.706	1.959	583	342	100	32
2	7.358	8.076	4.361	2.785	902	250
3	6.530	13.527	15.258	14.297	4.793	1.271
4	2.946	6.853	9.389	11.609	5.294	1.606
5	954	2.144	3.115	4.132	2.327	838
6	395	778	1.099	1.556	1.026	461
7	173	291	400	622	461	210
8	113	205	248	352	265	129
9 e piu'	169	209	216	295	227	110
- di cui in affitto	17.326	21.039	21.355	19.243	7.463	2.403
1	5.477	2.169	990	555	199	54
2	7.681	8.149	6.422	4.383	1.340	322
3	3.196	8.056	10.107	9.748	3.418	964
4	711	2.057	3.008	3.441	1.820	706
5	149	420	608	781	460	241
6	68	114	131	204	129	67
7	16	34	40	68	52	27
8	9	9	25	30	30	14
9 e piu'	19	31	24	33	15	8

numero di stanze e titolo di godimento

DA PERSONE				TOTALE			
7	8	9 e più		ABITAZIONI	STANZE	OCCUPANTI	
		ABITAZIONI	OCCUPANTI			FAMIGLIE	COMPONENTI
2.442	791	549	5.366	254.968	1.022.756	260.247	766.702
4	4	4	39	3.539	3.539	3.592	5.476
33	24	9	88	28.918	57.836	29.212	55.606
266	76	44	430	60.285	180.855	61.185	159.265
723	207	144	1.393	89.369	357.476	91.135	283.714
664	232	157	1.548	44.518	222.590	45.787	156.930
336	104	80	771	14.980	89.880	15.465	54.996
183	50	24	235	6.145	43.015	6.395	23.132
101	39	34	334	3.308	26.464	3.424	12.790
132	55	53	528	3.906	41.101	4.052	14.793
1.452	444	300	2.923	149.543	650.701	153.024	461.451
1	3	3	29	1.138	1.138	1.149	2.048
5	2	3	31	10.825	21.650	10.932	19.492
91	27	14	138	27.805	83.415	28.241	70.479
353	105	64	614	53.790	215.160	54.959	167.982
377	116	75	726	32.679	163.395	33.647	114.102
264	75	46	444	11.893	71.358	12.276	43.582
155	39	21	205	5.168	36.176	5.359	19.534
89	26	28	276	2.839	22.712	2.935	11.099
117	51	46	460	3.406	35.697	3.526	13.133
907	318	228	2.222	90.282	314.412	91.806	263.289
3	—	—	—	1.897	1.897	1.932	2.701
24	19	3	29	16.053	32.106	16.228	32.198
160	48	26	255	28.759	86.277	29.173	79.040
339	93	77	750	30.309	121.236	30.815	99.665
269	109	78	765	9.558	47.790	9.807	35.417
64	24	31	298	2.336	14.016	2.413	9.019
24	10	1	10	721	5.047	760	2.734
11	12	6	58	341	2.728	357	1.359
13	3	6	57	308	3.315	321	1.156
2.442	791	549	5.366	254.968	1.009.942	260.247	766.702
4	4	4	39	3.581	3.581	3.634	5.532
34	24	9	88	29.269	58.538	29.571	56.386
273	76	45	439	61.172	183.516	62.079	161.906
730	212	146	1.411	90.535	362.140	92.342	288.108
679	242	157	1.548	44.735	223.675	46.002	158.412
348	105	82	790	14.396	86.376	14.887	53.175
176	51	29	285	5.529	38.703	5.753	21.044
95	32	25	247	2.745	21.960	2.847	10.687
103	45	52	519	3.006	31.453	3.132	11.452
1.452	444	300	2.923	149.543	640.563	153.024	461.451
1	3	3	29	1.155	1.155	1.166	2.073
6	2	3	31	11.018	22.036	11.132	19.911
93	27	15	147	28.426	85.278	28.864	72.243
362	109	65	623	54.818	219.272	56.017	171.777
388	125	75	726	32.983	164.915	33.955	115.794
278	78	48	462	11.480	68.880	11.868	42.337
151	38	26	255	4.640	32.480	4.810	17.795
83	20	20	199	2.384	19.072	2.467	9.334
90	42	45	451	2.639	27.475	2.745	10.187
907	318	228	2.222	90.282	312.543	91.806	263.289
3	—	—	—	1.916	1.916	1.951	2.726
24	19	3	29	16.179	32.358	16.355	32.499
165	48	26	255	28.975	86.925	29.392	79.758
337	94	78	759	30.390	121.560	30.907	100.076
272	109	78	765	9.464	47.320	9.705	35.197
62	23	31	299	2.211	13.266	2.289	8.594
22	12	1	10	641	4.487	676	2.430
11	10	5	48	268	2.144	282	1.106
11	3	6	57	238	2.567	249	903
2.442	791	549	5.366	254.968	812.273	260.247	766.702
22	20	10	98	17.866	17.866	18.071	30.888
180	57	31	298	55.853	111.706	56.585	133.532
685	192	118	1.144	97.810	293.430	99.610	303.977
761	267	187	1.832	53.459	213.836	54.924	186.468
376	112	85	829	17.581	87.905	18.179	64.427
227	64	42	408	6.646	39.876	6.907	25.331
89	29	23	226	2.623	18.361	2.722	10.218
48	21	17	173	1.583	12.664	1.632	6.097
54	29	36	358	1.547	16.629	1.617	5.764
1.452	444	300	2.923	149.543	520.531	153.024	461.451
6	5	5	51	6.738	6.738	6.807	11.566
56	20	10	94	23.818	47.636	24.147	54.389
335	101	54	523	56.166	168.498	57.294	171.813
412	126	84	804	38.319	153.276	39.420	132.057
283	81	47	459	13.921	69.605	14.394	50.866
194	46	36	351	5.591	33.546	5.795	21.445
75	19	17	168	2.268	15.876	2.347	8.853
43	19	16	164	1.390	11.120	1.429	5.391
48	27	31	309	1.332	14.236	1.391	5.071
907	318	228	2.222	90.282	246.445	91.806	263.289
12	13	2	18	9.471	9.471	9.594	16.530
114	34	17	167	28.462	56.924	28.821	70.646
321	85	60	583	35.955	107.865	36.537	115.005
324	131	99	971	12.297	49.188	12.596	45.236
85	25	36	350	2.805	14.025	2.902	10.828
29	18	3	28	763	4.578	802	2.927
12	8	6	58	263	1.841	277	1.104
4	2	1	9	124	992	129	509
6	2	4	38	142	1.561	148	504

TAV. 25 - Abitazioni occupate per numero di stanze, numero di famiglie, figura giuridica

NUMERO FAMIGLIE — FIGURA GIURIDICA DEL PROPRIETARIO — EPOCA DI COSTRUZIONE E TITOLO DI GODIMENTO — NUMERO SERVIZI INSTALLATI	ABITAZIONI					
	1	2	3	4	5	6
ABITAZIONI OCCUPATE	3.539	28.918	60.285	89.369	44.518	14.980
- Da una famiglia						
- numero	3.492	28.634	59.422	87.652	43.308	14.523
- componenti	5.326	54.618	155.642	275.851	150.934	52.660
- Da due famiglie						
- numero	42	275	834	1.674	1.165	437
- componenti	131	945	3.497	7.614	5.726	2.194
- Da tre e più famiglie						
- numero	5	9	29	43	45	20
- componenti	19	43	126	249	270	142
Figura giuridica del proprietario						
- Persona fisica	3.152	26.376	54.829	81.558	40.965	14.181
- Impresa bancaria o assicuratrice	49	71	188	255	139	51
- Altra impresa: di costruzioni, immobiliare, industriale, commerciale, ecc.	138	705	1.608	2.010	685	249
- Cooperativa edilizia di abitazione	15	451	710	1.292	774	131
- a proprietà individuale	6	137	272	749	569	100
- a proprietà indivisa	9	314	438	543	205	31
- Stato, Regioni, Province, Comuni	47	501	887	984	320	66
- Enti previdenziali (INPS, INPDAl, ecc.)	7	40	101	149	70	23
- Istituto autonomo case popolari (IACP)	13	340	1.234	2.250	1.240	118
- Altro proprietario	118	434	728	871	325	161
Epoca di costruzione						
Prima del 1919	1.473	12.799	18.378	14.859	6.150	2.674
- di cui in proprietà	389	4.559	8.497	8.079	3.927	1.879
1919 - 1945	503	4.098	6.920	6.972	3.029	1.419
- di cui in proprietà	176	1.456	2.837	3.662	1.837	980
1946 - 1960	510	3.789	10.276	14.722	6.445	2.325
- di cui in proprietà	243	1.648	5.237	9.372	4.729	1.824
1961 - 1971	551	4.830	15.285	29.699	14.622	4.488
- di cui in proprietà	172	1.845	6.784	18.220	11.171	3.759
1972 - 1975	275	1.782	5.290	12.936	7.532	2.263
- di cui in proprietà	87	688	2.346	7.752	5.763	1.895
1976 - 1980	206	1.503	3.872	9.460	6.096	1.593
- di cui in proprietà	64	578	1.940	6.141	4.686	1.363
Dopo il 1980	21	117	264	721	644	218
- di cui in proprietà	7	51	164	564	566	193
Numero di servizi installati						
Acqua potabile, gabinetto, bagno, elettricità, riscaldamento	1.874	19.053	52.116	85.219	43.256	14.558
Acqua potabile, gabinetto, bagno, elettricità	20	131	250	228	107	37
Acqua potabile, gabinetto, bagno	—	—	6	2	—	1
Acqua potabile, gabinetto, elettricità	90	178	146	82	44	10
Acqua potabile, gabinetto	5	1	—	—	—	—
Acqua potabile, elettricità	22	43	39	29	8	1
Gabinetto, elettricità	18	7	3	—	2	—
Altre combinazioni	1.494	9.492	7.713	3.806	1.100	373
Solo acqua potabile	1	1	—	—	—	—
Solo gabinetto	2	1	1	—	—	—
Solo elettricità	11	9	10	3	1	—
Nessun servizio	2	2	1	—	—	—

del proprietario, epoca di costruzione e titolo di godimento, numero di servizi installati

CON STANZE				TOTALE			
7	8	9 e più		ABITAZIONI	STANZE	OCCUPANTI	
		ABITAZIONI	STANZE			FAMIGLIE	COMPONENTI
6.145	3.308	3.906	41.101	254.968	1.022.756	260.247	766.702
5.915	3.205	3.773	39.661	249.924	1.000.018	249.924	—
21.956	12.205	14.096	—	—	—	—	743.288
218	94	122	1.317	4.861	21.832	9.722	—
1.098	519	610	—	—	—	—	22.334
12	9	11	123	183	906	601	—
78	66	87	—	—	—	—	1.080
5.834	3.153	3.658	38.441	233.706	941.037	238.530	698.550
19	9	—	—	781	2.981	786	2.326
139	62	111	1.204	5.707	22.004	5.825	17.305
35	9	3	32	3.420	13.220	3.468	10.294
30	8	3	32	1.874	7.843	1.907	5.982
5	1	—	—	1.546	5.377	1.561	4.312
22	12	10	108	2.849	10.000	2.912	8.991
7	—	1	17	398	1.540	413	1.192
13	4	1	10	5.213	20.436	5.364	20.269
76	59	122	1.289	2.894	11.538	2.949	7.775
1.234	673	1.016	11.190	59.256	213.647	60.500	156.407
933	505	823	9.055	29.591	117.849	30.250	77.779
655	412	525	5.700	24.533	94.587	25.046	67.769
503	331	433	4.700	12.215	52.181	12.501	33.387
985	540	557	5.721	40.149	160.915	41.138	118.322
820	463	495	5.086	24.831	105.857	25.556	73.726
1.737	954	1.046	10.687	73.212	305.378	74.752	234.356
1.556	867	963	9.782	45.337	203.113	46.444	149.957
865	410	415	4.291	31.768	136.317	32.336	104.892
771	379	375	3.879	20.056	92.002	20.449	68.358
609	291	320	3.240	23.950	102.537	24.340	78.246
534	269	291	2.932	15.866	72.034	16.147	52.824
60	28	27	272	2.100	9.375	2.135	6.710
51	25	26	263	1.647	7.665	1.677	5.420
5.985	3.225	3.791	39.759	229.077	948.286	233.979	711.456
12	6	15	203	806	3.036	817	2.136
—	—	—	—	9	32	9	22
3	3	2	21	558	1.558	573	1.018
—	—	—	—	6	7	6	6
2	1	1	13	146	422	149	324
—	—	—	—	30	51	30	38
142	73	97	1.105	24.290	69.262	24.638	51.642
1	—	—	—	3	10	3	6
—	—	—	—	4	7	4	5
—	—	—	—	34	76	34	42
—	—	—	—	5	9	5	7

TAV. 26 - Abitazioni occupate per tipo di fabbricato,

NUMERO STANZE — EPOCA DI COSTRUZIONE — SERVIZI INSTALLATI	FABBRICATO UTILIZZATO ESCLUSIVAMENTE AD USO ABITATIVO PER NUMERO DI ABITAZIONI						TOTALE
	1	2	da 3 a 8	da 9 a 15	da 16 a 30	31 e più	
ABITAZIONI	50.991	48.476	73.619	25.258	14.645	3.864	216.853
STANZE	239.017	196.113	271.550	92.504	53.088	14.239	866.511
FAMIGLIE	52.326	49.578	74.961	25.679	14.865	3.912	221.321
OCCUPANTI	163.356	142.521	215.248	75.712	43.612	11.569	652.018
Numero stanze							
1	516	547	1.252	340	135	110	2.900
2	3.400	4.951	10.603	3.148	1.964	508	24.574
3	7.911	10.532	20.136	7.046	4.381	995	51.001
4	15.347	17.660	26.756	10.377	5.742	1.374	77.256
5	11.642	9.836	10.696	3.380	1.911	691	38.156
6	5.677	2.926	2.635	674	347	142	12.401
7	2.776	985	857	175	105	31	4.929
8	1.640	480	355	67	35	10	2.587
9 e più	2.082	559	329	51	25	3	3.049
Epoca di costruzione							
Prima del 1919	13.087	10.002	21.485	3.549	1.189	195	49.507
1919 - 1945	4.885	5.003	8.153	1.565	804	240	20.650
1946 - 1960	7.773	8.726	11.306	3.559	2.165	510	34.039
1961 - 1971	12.851	15.388	17.145	8.086	6.415	1.370	61.255
1972 - 1975	6.607	5.475	8.450	4.709	2.139	552	27.932
1976 - 1980	5.211	3.582	6.495	3.516	1.824	934	21.562
Dopo il 1980	577	300	585	274	109	63	1.908
Servizi installati							
Acqua potabile	50.761	48.356	73.495	25.243	14.639	3.862	216.356
Gabinetto	50.477	48.181	73.183	25.164	14.621	3.857	215.483
Bagno	45.811	44.626	64.452	23.544	14.077	3.714	196.224
Elettricità	50.922	48.445	73.545	25.248	14.638	3.861	216.659
Riscaldamento	50.433	48.185	73.168	25.193	14.613	3.856	215.448

numero di stanze, epoca di costruzione, servizi installati

FABBRICATO UTILIZZATO PREVALENTEMENTE AD USO ABITATIVO PER NUMERO DI ABITAZIONI							FABBRICATO UTILIZZATO PREVALENTE- MENTE AD USO NON ABITATIVO	FABBRICATO RURALE
1	2	da 3 a 8	da 9 a 15	da 16 a 30	31 e più	TOTALE		
5.589	5.506	11.172	4.970	4.438	2.278	33.953	2.748	1.414
29.363	23.620	42.362	18.527	16.704	8.739	139.315	11.787	5.143
5.768	5.629	11.389	5.051	4.516	2.311	34.664	2.820	1.442
19.738	17.107	32.118	13.824	12.204	6.389	101.380	9.054	4.250
45	63	229	75	59	40	511	87	41
288	540	1.598	646	539	205	3.816	239	289
723	1.074	3.106	1.446	1.268	643	8.260	612	412
1.303	1.799	3.585	1.779	1.615	839	10.920	823	370
1.249	1.152	1.622	658	644	379	5.704	491	167
741	441	565	229	190	123	2.289	221	69
461	183	233	86	73	31	1.067	121	28
320	119	115	31	34	10	629	72	20
459	135	119	20	16	8	757	82	18
1.279	1.193	4.099	1.140	398	143	8.252	518	979
572	672	1.290	503	276	59	3.372	342	169
962	1.080	1.591	753	808	384	5.578	452	80
1.590	1.605	2.648	1.869	2.270	1.123	11.105	768	84
609	567	934	497	470	348	3.425	355	56
522	361	570	192	204	206	2.055	291	42
55	28	40	16	12	15	166	22	4
5.555	5.500	11.157	4.967	4.435	2.278	33.892	2.741	1.385
5.557	5.475	11.105	4.957	4.434	2.275	33.803	2.735	1.304
5.195	5.092	9.519	4.489	4.252	2.222	30.769	2.592	792
5.576	5.503	11.162	4.969	4.435	2.278	33.923	2.748	1.405
5.551	5.480	11.111	4.944	4.433	2.272	33.791	2.737	1.383

TAV. 27 - Abitazioni occupate per servizi installati, numero di occupanti,

NUMERO OCCUPANTI — NUMERO STANZE — TITOLO DI GODIMENTO — FIGURA GIURIDICA DEL PROPRIETARIO ED EPOCA DI COSTRUZIONE	TOTALE ABITAZIONI	ACQUA POTABILE				DI POZZO O CISTERNA	TOTALE
		DI ACQUEDOTTO			TOTALE		
		Nell'abitazione	Fuori dell'abitazione				
ABITAZIONI OCCUPATE	254.968	251.388	1.896	253.284	1.090	254.374	
STANZE	1.022.756	1.010.227	6.157	1.016.384	4.634	1.021.018	
FAMIGLIE	260.247	256.615	1.920	258.535	1.112	259.647	
OCCUPANTI	766.702	757.381	4.759	762.140	3.386	765.526	
Numero occupanti							
1	42.916	41.743	665	42.408	180	42.588	
2	58.713	57.983	382	58.365	247	58.612	
3	59.670	59.013	351	59.364	236	59.600	
4	58.460	57.859	305	58.164	234	58.398	
5	23.840	23.555	137	23.692	130	23.822	
6	7.587	7.506	35	7.541	36	7.577	
7	2.442	2.411	12	2.423	16	2.439	
8	791	774	6	780	10	790	
9 e più	549	544	3	547	1	548	
Numero stanze							
1	3.539	3.225	198	3.423	23	3.446	
2	28.918	28.142	468	28.610	117	28.727	
3	60.285	59.414	457	59.871	266	60.137	
4	89.369	88.514	443	88.957	328	89.285	
5	44.518	44.086	209	44.295	177	44.472	
6	14.980	14.807	83	14.890	76	14.966	
7	6.145	6.075	17	6.092	43	6.135	
8	3.308	3.286	3	3.289	18	3.307	
9 e più	3.906	3.839	18	3.857	42	3.899	
Titolo di godimento							
Proprietà	149.543	147.714	874	148.588	603	149.191	
Affitto	90.282	88.806	897	89.703	378	90.081	
Altro titolo	15.143	14.868	125	14.993	109	15.102	
Figura giuridica del proprietario ed epoca di costruzione							
Persona fisica	233.706	230.426	1.727	232.153	986	233.139	
Prima del 1919	55.673	54.181	829	55.010	285	55.295	
1919 - 1945	22.431	22.037	183	22.220	160	22.380	
1946 - 1960	35.755	35.415	146	35.561	156	35.717	
1961 - 1971	68.080	67.509	324	67.833	203	68.036	
1972 - 1975	29.476	29.191	145	29.336	113	29.449	
1976 - 1980	20.498	20.316	96	20.412	62	20.474	
Dopo il 1980	1.793	1.777	4	1.781	7	1.788	
Imprese	6.488	6.373	53	6.426	55	6.481	
Prima del 1919	991	954	19	973	15	988	
1919 - 1945	745	732	6	738	6	744	
1946 - 1960	1.274	1.254	6	1.260	13	1.273	
1961 - 1971	1.970	1.944	14	1.958	10	1.968	
1972 - 1975	742	733	4	737	5	742	
1976 - 1980	699	691	3	694	5	699	
Dopo il 1980	67	65	1	66	1	67	
Cooperative edilizie a proprietà individuale e indivisa	3.420	3.398	14	3.412	5	3.417	
Prima del 1919	442	441	1	442	—	442	
1919 - 1945	428	426	2	428	—	428	
1946 - 1960	333	331	1	332	—	332	
1961 - 1971	513	510	1	511	2	513	
1972 - 1975	350	350	—	350	—	350	
1976 - 1980	1.186	1.172	9	1.181	3	1.184	
Dopo il 1980	168	168	—	168	—	168	
Stato, Regioni, Province, Comuni, IACP	8.062	7.959	64	8.023	30	8.053	
Prima del 1919	836	815	15	830	3	833	
1919 - 1945	511	507	1	508	3	511	
1946 - 1960	2.295	2.272	12	2.284	10	2.294	
1961 - 1971	1.929	1.909	12	1.921	4	1.925	
1972 - 1975	992	975	12	987	5	992	
1976 - 1980	1.432	1.415	11	1.426	5	1.431	
Dopo il 1980	67	66	1	67	—	67	
Enti previdenziali	398	388	6	394	4	398	
Prima del 1919	110	106	4	110	—	110	
1919 - 1945	20	17	2	19	1	20	
1946 - 1960	135	132	—	132	3	135	
1961 - 1971	95	95	—	95	—	95	
1972 - 1975	24	24	—	24	—	24	
1976 - 1980	14	14	—	14	—	14	
Dopo il 1980	—	—	—	—	—	—	
Altro proprietario	2.894	2.844	32	2.876	10	2.886	
Prima del 1919	1.204	1.171	25	1.196	5	1.201	
1919 - 1945	398	393	4	397	—	397	
1946 - 1960	357	354	1	355	1	356	
1961 - 1971	625	619	1	620	3	623	
1972 - 1975	184	182	1	183	—	183	
1976 - 1980	121	120	—	120	1	121	
Dopo il 1980	5	5	—	5	—	5	

numero di stanze, titolo di godimento, figura giuridica del proprietario ed epoca di costruzione

GABINETTO								BAGNO	ELETTRICITÀ	RISCALDAMENTO	
Nell'abitazione				Fuori dell'abitazione		TOTALE				Impianto fisso	Con apparecchi singoli
1	2 o più	TOTALE	di cui con scarico	TOTALE	di cui con scarico	Numero	di cui con scarico				
195.345	40.122	235.467	226.472	17.858	11.809	253.325	238.281	230.377	254.735	171.817	81.542
737.286	230.469	967.755	932.144	50.276	32.975	1.018.031	965.119	953.283	1.022.029	739.128	278.397
199.212	41.200	240.412	231.235	18.174	12.021	258.586	243.256	235.304	260.006	175.448	83.161
577.726	145.311	723.037	696.364	40.128	26.511	763.165	722.875	715.075	766.164	543.987	219.092
31.989	2.580	34.569	32.942	7.570	4.966	42.139	37.908	31.373	42.821	19.902	22.285
47.408	6.641	54.049	51.944	4.307	2.833	58.356	54.777	52.652	58.654	38.178	20.189
47.626	9.267	56.893	54.903	2.559	1.750	59.452	56.653	56.670	59.638	43.847	15.605
44.298	12.083	56.381	54.325	1.918	1.329	58.299	55.654	56.234	58.438	44.696	13.605
16.801	6.075	22.876	22.052	888	552	23.764	22.604	22.787	23.822	17.527	6.232
4.970	2.225	7.195	6.916	363	224	7.558	7.140	7.179	7.585	5.276	2.267
1.512	781	2.293	2.210	136	86	2.429	2.296	2.278	2.438	1.580	842
451	264	715	696	68	41	783	737	712	791	487	296
290	206	496	484	49	28	545	512	492	548	324	221
2.135	101	2.236	2.099	1.122	713	3.358	2.812	1.905	3.508	1.444	1.922
21.050	192	21.242	20.168	7.090	4.742	28.332	24.910	19.250	28.857	10.448	18.095
52.933	1.212	54.145	51.927	5.705	3.887	59.850	55.814	52.500	60.220	32.477	27.351
78.740	7.606	86.346	83.189	2.738	1.735	89.084	84.924	85.599	89.330	67.175	21.848
29.905	13.749	43.654	42.159	771	476	44.425	42.635	43.438	44.500	36.709	7.647
7.251	7.447	14.698	14.237	254	147	14.952	14.384	14.616	14.972	12.288	2.642
1.949	4.099	6.048	5.844	79	57	6.127	5.901	6.017	6.137	5.132	995
759	2.499	3.258	3.153	43	26	3.301	3.179	3.234	3.307	2.801	497
623	3.217	3.840	3.696	56	26	3.896	3.722	3.818	3.904	3.343	545
110.605	32.020	142.625	136.956	5.941	3.564	148.566	140.520	140.079	149.416	109.907	38.696
72.118	6.323	78.441	75.635	11.278	7.847	89.719	83.482	76.245	90.188	50.532	39.176
12.622	1.779	14.401	13.881	639	398	15.040	14.279	14.053	15.131	11.378	3.670
178.553	36.860	215.413	206.890	16.707	10.997	232.120	217.887	210.882	233.492	156.705	75.474
38.188	3.801	41.989	39.929	12.685	8.261	54.674	48.190	39.113	55.555	13.425	41.324
17.118	2.583	19.701	18.970	2.559	1.768	22.260	20.738	18.875	22.403	10.069	12.171
30.670	4.312	34.982	33.805	650	473	35.632	34.278	34.601	35.740	25.218	10.397
56.838	10.870	67.708	65.261	243	178	67.951	65.439	67.455	68.065	61.170	6.796
21.396	7.707	29.103	27.929	292	169	29.395	28.098	29.000	29.455	26.996	2.408
13.390	6.760	20.150	19.281	266	144	20.416	19.425	20.066	20.481	18.211	2.204
953	827	1.780	1.715	12	4	1.792	1.719	1.772	1.793	1.616	174
5.130	1.000	6.130	5.984	344	277	6.474	6.261	6.036	6.481	4.950	1.517
633	80	713	700	273	217	986	917	656	985	281	698
597	96	693	680	52	46	745	726	671	745	359	383
1.104	163	1.267	1.232	5	4	1.272	1.236	1.255	1.274	973	298
1.664	298	1.962	1.924	4	4	1.966	1.928	1.961	1.969	1.893	76
614	119	733	712	7	4	740	716	733	742	706	34
469	226	695	670	3	2	698	672	693	699	676	23
49	18	67	66	—	—	67	66	67	67	62	5
2.444	873	3.317	3.254	101	83	3.418	3.337	3.132	3.420	2.506	902
355	13	368	363	74	60	442	423	278	442	62	374
392	11	403	397	25	21	428	418	318	428	43	382
290	40	330	327	2	2	332	329	326	333	219	113
462	51	513	506	—	—	513	506	511	513	497	15
216	133	349	340	—	—	349	340	346	350	342	7
670	516	1.186	1.159	—	—	1.186	1.159	1.185	1.186	1.176	10
59	109	168	162	—	—	168	162	168	168	167	1
6.886	917	7.803	7.626	240	161	8.043	7.787	7.671	8.054	5.782	2.250
589	29	618	604	205	136	823	740	550	833	211	617
465	20	485	474	25	19	510	493	446	508	295	211
2.263	27	2.290	2.238	4	3	2.294	2.241	2.273	2.294	1.175	1.109
1.813	114	1.927	1.895	—	—	1.927	1.895	1.926	1.929	1.689	239
670	320	990	964	2	1	992	965	989	992	960	31
1.042	384	1.426	1.384	4	2	1.430	1.386	1.421	1.431	1.386	42
44	23	67	67	—	—	67	67	66	67	66	1
224	106	330	317	68	20	398	337	323	398	248	148
45	3	48	44	62	19	110	63	43	110	9	100
10	6	16	15	4	1	20	16	15	20	12	7
103	32	135	128	—	—	135	128	134	135	99	36
43	52	95	95	—	—	95	95	95	95	93	2
12	10	22	21	2	—	24	21	22	24	21	3
11	3	14	14	—	—	14	14	14	14	14	—
—	—	—	—	—	—	—	—	—	—	—	—
2.108	366	2.474	2.401	398	271	2.872	2.672	2.333	2.890	1.626	1.251
742	108	850	822	337	225	1.187	1.047	782	1.202	325	866
285	62	347	341	47	36	394	377	328	397	218	176
313	36	349	340	8	8	357	348	351	356	244	113
528	96	624	612	1	—	625	612	572	625	558	67
155	29	184	174	—	—	184	174	182	184	173	11
84	31	115	107	5	2	120	109	113	121	103	18
1	4	5	5	—	—	5	5	5	5	5	—

TAV. 28 - Abitazioni occupate per numero di stanze e numero

FAMIGLIE PER NUMERO DI COMPONENTI E CONDIZIONE OCCUPAZIONALE	ABITAZIONI					
	1	2	3	4	5	6
Famiglie con 1 componente	2.588	13.551	13.228	9.036	3.220	1.107
- Non occupato	1.755	10.978	10.190	6.638	2.202	754
- Occupato	833	2.573	3.038	2.398	1.018	353
Famiglie con 2 componenti	444	8.472	17.850	20.360	7.918	2.430
- Tutti non occupati	167	4.642	8.305	7.850	2.938	932
- Uno occupato	164	2.459	5.746	6.927	2.916	961
- Tutti occupati	113	1.371	3.799	5.583	2.064	537
Famiglie con 3 componenti	250	3.968	14.079	24.742	11.096	3.374
- Tutti non occupati	28	320	975	1.564	804	290
- Uno occupato	113	1.936	6.606	11.235	5.070	1.545
- Due occupati	99	1.564	5.996	11.150	4.799	1.400
- Tutti occupati	10	148	502	793	423	139
Famiglie con 4 componenti	167	2.164	10.643	24.037	13.398	4.344
- Tutti non occupati	7	82	237	449	280	116
- Uno occupato	87	1.185	5.171	11.811	6.397	1.954
- Due occupati	51	751	4.072	9.271	5.258	1.745
- Tre occupati	16	124	1.006	2.196	1.272	462
- Tutti occupati	6	22	157	310	191	67
Famiglie con 5 componenti	53	598	3.339	8.113	6.089	2.419
- Tutti non occupati	3	16	58	103	76	36
- Uno occupato	29	284	1.449	3.428	2.563	999
- Due occupati	13	197	1.068	2.715	2.085	825
- Tre occupati	5	77	582	1.415	1.005	406
- Quattro occupati	3	20	171	403	322	144
- Tutti occupati	—	4	11	49	38	9
Famiglie con 6 e più componenti	37	165	1.146	3.081	2.797	1.306
Numero componenti	246	1.082	7.341	19.909	18.245	8.534
Famiglie con tutti i componenti non occupati	—	6	20	44	43	13
Numero componenti	—	40	124	282	284	83
Famiglie con componenti parte occupati e parte non occupati	37	159	1.126	3.033	2.751	1.290
Numero componenti	246	1.042	7.217	19.603	17.943	8.432
Famiglie con tutti i componenti occupati	—	—	—	4	3	3
Numero componenti	—	—	—	24	18	19
TOTALE	3.539	28.918	60.285	89.369	44.518	14.980

dei componenti delle famiglie secondo la condizione occupazionale

CON STANZE				TOTALE			
7	8	9 e più		ABITAZIONI	STANZE	OCCUPANTI	
		ABITAZIONI	STANZE			FAMIGLIE	COMPONENTI
487	269	448	4.973	43.934	138.794	43.934	43.934
328	167	282	3.121	33.294	103.120	33.294	33.294
159	102	166	1.852	10.640	35.674	10.640	10.640
947	476	599	6.379	59.496	223.364	59.496	118.992
345	174	216	2.325	25.569	92.180	25.569	51.138
409	217	269	2.837	20.068	77.810	20.068	40.136
193	85	114	1.217	13.859	53.374	13.859	27.718
1.230	630	691	7.132	60.060	245.897	60.060	180.180
102	70	64	657	4.217	17.540	4.217	12.651
556	289	308	3.149	27.658	112.716	27.658	82.974
492	230	271	2.823	26.001	106.317	26.001	78.003
80	41	48	503	2.184	9.324	2.184	6.552
1.779	883	967	10.078	58.382	255.221	58.382	233.528
47	26	30	319	1.274	5.630	1.274	5.096
803	407	424	4.469	28.239	122.269	28.239	112.956
690	313	361	3.717	22.512	98.664	22.512	90.048
208	118	123	1.282	5.525	24.880	5.525	22.100
31	19	29	291	832	3.778	832	3.328
1.036	637	669	6.908	22.953	107.933	22.953	114.765
14	11	8	83	325	1.486	325	1.625
431	235	260	2.679	9.678	45.041	9.678	48.390
352	225	222	2.292	7.702	36.402	7.702	38.510
174	116	128	1.329	3.908	18.501	3.908	19.540
55	45	42	430	1.205	5.817	1.205	6.025
10	5	9	95	135	686	135	675
666	413	532	5.631	10.143	51.547	10.143	—
4.311	2.739	3.589	—	—	—	—	65.996
3	5	6	58	140	660	140	—
18	33	37	—	—	—	—	901
661	408	525	5.563	9.990	50.814	9.990	—
4.281	2.706	3.546	—	—	—	—	65.016
2	—	1	10	13	73	13	—
12	—	6	—	—	—	—	79
6.145	3.308	3.906	41.101	254.968	1.022.756	254.968	757.395

TAV. 29 - Abitazioni non occupate per numero di stanze, motivo della non occupazione, tipo di fabbricato, figura giuridica del proprietario ed epoca di costruzione

MOTIVO DELLA NON OCCUPAZIONE — TIPO DI FABBRICATO — FIGURA GIURIDICA DEL PROPRIETARIO — EPOCA DI COSTRUZIONE	ABITAZIONI CON STANZE										TOTALE	
	1	2	3	4	5	6	7	8	9 e più		ABITAZIONI	STANZE
									ABITAZIONI	STANZE		
ABITAZIONI NON OCCUPATE	2.259	13.056	19.169	16.703	7.067	3.142	1.374	981	1.667	20.185	65.418	244.528
Motivo della non occupazione												
- Disponibile per la vendita o l'affitto	525	3.081	4.318	4.091	1.374	490	162	121	194	2.438	14.356	50.355
- Utilizzabile per vacanza	967	7.046	11.206	8.710	3.939	2.008	967	679	1.161	13.663	36.683	141.124
- Utilizzabile per lavoro	256	651	630	449	200	81	26	19	52	660	2.364	7.724
- Altro motivo	511	2.278	3.015	3.453	1.554	563	219	162	260	3.424	12.015	45.325
Tipo di fabbricato in cui è situata l'abitazione												
Utilizzato esclusivamente ad uso abitativo	1.668	11.025	16.915	14.798	6.356	2.802	1.259	882	1.465	17.570	57.170	215.686
- Con 1 abitazione	293	2.299	4.110	4.485	2.886	1.805	906	675	1.062	12.488	18.521	84.651
- Con 2 abitazioni	155	1.469	2.738	2.795	1.348	475	199	122	219	2.525	9.520	36.971
- Da 3 a 8 abitazioni	516	4.182	5.800	4.552	1.384	400	101	72	152	2.035	17.159	57.126
- Da 9 a 15 abitazioni	212	1.397	2.062	1.625	387	75	19	8	15	261	5.800	18.535
- Da 16 a 30 abitazioni	173	861	1.437	895	205	31	27	5	10	159	3.644	11.385
- Con 31 e più abitazioni	319	817	768	446	146	16	7	—	7	102	2.526	7.018
Utilizzato prevalentemente ad uso abitativo	340	1.200	1.562	1.409	515	226	71	70	110	1.446	5.503	19.496
- Con 1 abitazione	26	151	250	281	168	105	33	22	42	526	1.078	4.605
- Con 2 abitazioni	37	143	184	192	95	39	15	25	29	341	759	2.998
- Da 3 a 8 abitazioni	114	506	579	470	156	38	12	20	38	547	1.933	6.542
- Da 9 a 15 abitazioni	53	155	203	202	42	21	5	1	1	32	683	2.191
- Da 16 a 30 abitazioni	63	164	178	129	30	17	4	1	—	—	586	1.729
- Con 31 e più abitazioni	47	81	168	135	24	6	2	1	—	—	464	1.431
Utilizzato prevalentemente ad uso non abitativo	115	294	334	280	118	71	22	17	68	891	1.319	5.022
Rurale	136	537	358	216	78	43	22	12	24	278	1.426	4.324
Figura giuridica del proprietario												
- Persona fisica	1.932	12.082	18.105	15.521	6.578	2.937	1.310	924	1.455	17.009	60.844	226.578
- Imprese	239	640	643	775	258	141	34	37	117	1.601	2.884	10.819
- Cooperative edilizie a proprietà individuale e indivisa	4	60	58	144	137	7	3	1	—	—	414	1.630
- Stato, Regioni, Province, Comuni, IACP	33	121	179	123	33	16	5	5	17	259	532	1.899
- Enti previdenziali	1	6	9	6	4	—	—	—	1	15	27	99
- Altro proprietario	50	147	175	134	57	41	22	14	77	1.301	717	3.503
Epoca di costruzione												
Fino al 1945	959	5.911	6.754	4.819	2.092	1.204	555	441	991	12.663	23.726	90.079
- di cui utilizzabili per vacanza	330	2.709	3.533	2.547	1.214	745	358	302	686	8.534	12.424	50.531
1946-1971	434	3.095	5.679	5.573	2.305	995	446	280	398	4.490	19.205	73.300
- di cui utilizzabili per vacanza	203	1.774	3.294	3.097	1.421	729	347	212	303	3.327	11.380	44.952
Dopo il 1971	770	3.607	6.089	5.787	2.449	845	318	217	235	2.525	20.317	73.201
- di cui utilizzabili per vacanza	391	2.341	4.064	2.816	1.167	471	223	138	144	1.504	11.755	41.359
Epoca non indicata	96	443	647	524	221	98	55	43	43	507	2.170	7.948
- di cui utilizzabili per vacanza	43	222	315	250	137	63	39	27	28	298	1.124	4.282

TAV. 30 - Occupati per settore di attività economica, luogo di lavoro, tempo impiegato e mezzo utilizzato**A — AGRICOLTURA, CACCIA, FORESTE E PESCA**

LUOGO DI LAVORO — TEMPO IMPIEGATO (minuti)	MEZZO UTILIZZATO								TOTALE	di cui persone che hanno effettuato più di uno spostamento
	NESSUN MEZZO (a piedi)	FERROVIA, TRAM, METROPOLITANA, ALTRO MEZZO PUBBLICO SU ROTAIA	AUTOBUS, FILOBUS, CORRIERA, ALTRO MEZZO PUBBLICO SU GOMMA	AUTOBUS AZIENDALE	AUTO PRIVATA COME		MOTOCICLETTA, CICLOMOTORE, SCOOTER	ALTRO MEZZO		
					CONDUCENTE	TRASPORTATO				
STESSO COMUNE DI RESIDENZA	1.433	7	29	7	623	53	144	122	2.418	1.896
-Fino a 15	1.258	2	11	3	539	40	127	97	2.077	1.681
-Da 16 a 30	154	4	15	2	64	10	14	15	278	183
-Da 31 a 60	18	—	3	—	13	3	1	4	42	25
-Oltre 60	3	1	—	2	7	—	2	6	21	7
di cui nel Comune capoluogo										
-Fino a 15	70	1	9	—	88	2	3	5	178	150
-Da 16 a 30	2	1	11	1	20	1	2	—	38	31
-Da 31 a 60	—	—	2	—	2	—	—	—	4	3
-Oltre 60	—	—	—	—	—	—	—	—	—	—
ALTRO COMUNE DELLA STESSA PROVINCIA	45	15	44	16	768	79	102	36	1.105	661
-Fino a 15	34	2	6	3	435	40	69	21	610	440
-Da 16 a 30	8	7	25	8	267	29	30	9	383	183
-Da 31 a 60	1	2	8	5	38	6	2	4	66	17
-Oltre 60	2	4	5	—	28	4	1	2	46	21
di cui nel Comune capoluogo										
-Fino a 15	1	1	—	—	26	1	1	—	30	18
-Da 16 a 30	1	6	11	1	64	5	1	—	89	37
-Da 31 a 60	—	1	5	—	18	2	1	—	27	6
-Oltre 60	—	—	4	—	12	1	1	1	19	10
ALTRA PROVINCIA DELLA STESSA REGIONE	2	46	7	5	167	17	11	6	261	96
-Fino a 15	1	—	—	—	34	2	4	2	43	34
-Da 16 a 30	—	5	1	1	47	4	5	2	65	25
-Da 31 a 60	1	17	1	4	58	9	1	—	91	16
-Oltre 60	—	24	5	—	28	2	1	2	62	21
di cui nel Comune capoluogo										
-Fino a 15	—	—	—	—	—	—	—	—	—	—
-Da 16 a 30	—	—	—	—	—	—	—	—	—	—
-Da 31 a 60	—	14	—	1	39	7	1	—	62	12
-Oltre 60	—	20	3	—	16	2	—	1	42	13
PROVINCIE DI ALTRE REGIONI	—	2	6	3	12	3	5	—	31	4
-Fino a 15	—	—	—	—	—	—	—	—	—	—
-Da 16 a 30	—	—	—	—	—	—	—	—	—	—
-Da 31 a 60	—	—	—	—	2	1	—	—	3	1
-Oltre 60	—	2	6	3	10	2	5	—	28	3
di cui nel Comune capoluogo										
-Fino a 15	—	—	—	—	—	—	—	—	—	—
-Da 16 a 30	—	—	—	—	—	—	—	—	—	—
-Da 31 a 60	—	—	—	—	—	—	—	—	—	—
-Oltre 60	—	—	—	—	—	—	1	—	1	—
ESTERO	—	2	4	—	65	10	5	—	86	21
-Fino a 15	—	—	—	—	7	1	—	—	8	4
-Da 16 a 30	—	—	—	—	19	4	4	—	27	7
-Da 31 a 60	—	1	2	—	26	2	—	—	31	6
-Oltre 60	—	1	2	—	13	3	1	—	20	4
TOTALE	1.480	72	90	31	1.635	162	267	164	3.901	2.678

segue TAV. 30 — Occupati per settore di attività economica, luogo di lavoro, tempo impiegato e mezzo utilizzato

B — INDUSTRIE

LUOGO DI LAVORO — TEMPO IMPIEGATO (minuti)	MEZZO UTILIZZATO								TOTALE	di cui persone che hanno effettuato più di uno spostamento
	NESSUN MEZZO (a piedi)	FERROVIA, TRAM, METROPOLITANA, ALTRO MEZZO PUBBLICO SU ROTAIA	AUTOBUS, FILOBUS, CORRIERA, ALTRO MEZZO PUBBLICO SU GOMMA	AUTOBUS AZIENDALE	AUTO PRIVATA COME		MOTOCICLETTA, CICLOMOTORE, SCOOTER	ALTRO MEZZO		
					CONDUCENTE	TRASPORTATO				
STESSO COMUNE DI RESIDENZA	25.981	293	2.626	486	19.754	2.745	10.657	6.406	68.948	47.141
-Fino a 15	24.455	85	1.007	292	17.261	2.289	10.007	6.164	61.560	43.436
-Da 16 a 30	1.468	102	1.368	145	2.066	340	626	227	6.342	3.395
-Da 31 a 60	40	50	221	28	298	86	14	7	744	224
-Oltre 60	18	56	30	21	129	30	10	8	302	86
di cui nel Comune capoluogo										
-Fino a 15	1.688	27	445	21	1.709	171	373	129	4.563	3.243
-Da 16 a 30	178	44	833	36	726	85	120	16	2.038	1.144
-Da 31 a 60	8	10	150	8	24	3	1	1	205	74
-Oltre 60	2	1	8	2	10	—	—	—	23	12
ALTRO COMUNE DELLA STESSA PROVINCIA	1.493	1.537	4.140	1.356	36.309	5.057	9.076	1.732	60.700	29.293
-Fino a 15	1.170	149	884	486	22.521	3.086	7.092	1.352	36.740	21.195
-Da 16 a 30	266	582	2.019	618	11.426	1.624	1.770	283	18.588	6.735
-Da 31 a 60	45	551	1.022	212	1.827	284	160	72	4.173	953
-Oltre 60	12	255	215	40	535	63	54	25	1.199	410
di cui nel Comune capoluogo										
-Fino a 15	81	5	83	8	810	106	116	32	1.241	666
-Da 16 a 30	22	148	744	36	2.115	298	171	19	3.553	1.375
-Da 31 a 60	4	110	530	18	618	90	61	24	1.455	377
-Oltre 60	3	26	102	7	317	33	31	15	534	235
ALTRA PROVINCIA DELLA STESSA REGIONE	76	4.151	1.087	409	8.765	1.023	1.135	322	16.968	4.795
-Fino a 15	63	26	76	43	3.048	326	777	217	4.576	2.576
-Da 16 a 30	12	161	247	134	2.927	320	285	66	4.152	1.096
-Da 31 a 60	1	1.373	426	175	2.048	268	36	16	4.343	583
-Oltre 60	—	2.591	338	57	742	109	37	23	3.897	540
di cui nel Comune capoluogo										
-Fino a 15	—	—	—	—	—	—	—	—	—	—
-Da 16 a 30	—	—	—	—	—	—	—	—	—	—
-Da 31 a 60	—	920	122	77	915	120	17	8	2.179	314
-Oltre 60	—	2.007	191	29	462	71	18	6	2.784	351
PROVINCIE DI ALTRE REGIONI	—	36	44	9	243	30	52	12	426	47
-Fino a 15	—	—	—	—	—	—	—	—	—	—
-Da 16 a 30	—	—	—	—	—	—	—	—	—	—
-Da 31 a 60	—	3	1	—	6	1	—	—	11	2
-Oltre 60	—	33	43	9	237	29	52	12	415	45
di cui nel Comune capoluogo										
-Fino a 15	—	—	—	—	—	—	—	—	—	—
-Da 16 a 30	—	—	—	—	—	—	—	—	—	—
-Da 31 a 60	—	—	—	—	1	—	—	—	1	—
-Oltre 60	—	3	—	—	15	—	2	—	20	—
ESTERO	23	70	494	267	4.277	1.372	184	10	6.697	1.304
-Fino a 15	14	1	9	31	444	134	48	—	681	327
-Da 16 a 30	6	2	87	110	1.286	423	76	5	1.995	372
-Da 31 a 60	1	40	240	83	1.525	427	40	2	2.358	349
-Oltre 60	2	27	158	43	1.022	388	20	3	1.663	256
TOTALE	27.573	6.087	8.391	2.527	69.348	10.227	21.104	8.482	153.739	82.580

segue TAV. 30 — Occupati per settore di attività economica, luogo di lavoro, tempo impiegato e mezzo utilizzato

C — ALTRE ATTIVITÀ


LUOGO DI LAVORO — TEMPO IMPIEGATO (minuti)	MEZZO UTILIZZATO								TOTALE	di cui persone che hanno effettuato più di uno spostamento
	NESSUN MEZZO (a piedi)	FERROVIA, TRAM, METROPOLITANA, ALTRO MEZZO PUBBLICO SU ROTAIA	AUTOBUS, FILOBUS, CORRIERA, ALTRO MEZZO PUBBLICO SU GOMMA	AUTOBUS AZIENDALE	AUTO PRIVATA COME		MOTOCICLETTA, CICLOMOTORE, SCOOTER	ALTRO MEZZO		
					CONDUCENTE	TRASPORTATO				
STESSO COMUNE DI RESIDENZA	22.415	411	4.738	158	16.231	1.616	2.646	1.545	49.760	32.601
-Fino a 15	21.070	158	1.913	93	13.805	1.341	2.455	1.400	42.235	28.342
-Da 16 a 30	1.297	140	2.513	57	2.091	232	186	118	6.634	3.909
-Da 31 a 60	36	40	285	7	192	29	4	7	600	246
-Oltre 60	12	73	27	1	143	14	1	20	291	104
di cui nel Comune capoluogo										
-Fino a 15	4.646	95	1.169	15	4.122	430	416	265	11.158	7.564
-Da 16 a 30	472	91	1.873	28	1.368	139	86	43	4.100	2.580
-Da 31 a 60	9	12	227	3	44	3	1	—	299	160
-Oltre 60	5	4	9	1	14	1	—	3	37	24
ALTRO COMUNE DELLA STESSA PROVINCIA	524	1.299	4.358	276	22.199	2.065	1.834	393	32.948	15.781
-Fino a 15	387	104	669	71	10.722	979	1.327	210	14.469	8.387
-Da 16 a 30	115	559	2.182	142	8.983	849	417	87	13.334	5.828
-Da 31 a 60	17	480	1.201	58	1.921	179	66	70	3.992	1.180
-Oltre 60	5	156	306	5	573	58	24	26	1.153	386
di cui nel Comune capoluogo										
-Fino a 15	24	12	160	5	1.242	123	63	9	1.638	938
-Da 16 a 30	13	242	1.259	26	3.396	334	97	21	5.388	2.632
-Da 31 a 60	2	180	795	10	878	98	28	41	2.032	711
-Oltre 60	—	36	183	2	358	35	16	15	645	248
ALTRA PROVINCIA DELLA STESSA REGIONE	46	4.398	669	77	5.245	505	244	69	11.253	2.923
-Fino a 15	37	40	33	2	1.284	102	162	38	1.698	1.009
-Da 16 a 30	5	141	80	12	1.360	109	50	8	1.765	639
-Da 31 a 60	2	1.536	242	44	1.803	192	15	14	3.848	669
-Oltre 60	2	2.681	314	19	798	102	17	9	3.942	606
di cui nel Comune capoluogo										
-Fino a 15	—	—	—	—	—	—	—	—	—	—
-Da 16 a 30	—	—	—	—	—	—	—	—	—	—
-Da 31 a 60	—	1.281	165	28	1.158	142	9	6	2.789	469
-Oltre 60	—	2.441	267	14	631	83	13	4	3.453	510
PROVINCIE DI ALTRE REGIONI	—	28	40	—	223	12	15	6	324	29
-Fino a 15	—	—	—	—	—	—	—	—	—	—
-Da 16 a 30	—	—	—	—	—	—	—	—	—	—
-Da 31 a 60	—	—	—	—	7	—	—	—	7	1
-Oltre 60	—	28	40	—	216	12	15	6	317	28
di cui nel Comune capoluogo										
-Fino a 15	—	—	—	—	—	—	—	—	—	—
-Da 16 a 30	—	—	—	—	—	—	—	—	—	—
-Da 31 a 60	—	—	—	—	—	—	—	—	—	—
-Oltre 60	—	6	—	—	27	—	—	1	34	1
ESTERO	11	72	320	15	2.484	418	136	26	3.482	1.481
-Fino a 15	7	—	3	1	357	31	32	2	433	293
-Da 16 a 30	—	5	37	5	740	128	25	10	950	382
-Da 31 a 60	3	36	180	7	889	150	43	8	1.316	456
-Oltre 60	1	31	100	2	498	109	36	6	783	350
TOTALE	22.996	6.208	10.125	526	46.382	4.616	4.875	2.039	97.767	52.815

segue TAV. 30 — Occupati per settore di attività economica, luogo di lavoro, tempo impiegato e mezzo utilizzato


LUOGO DI LAVORO — TEMPO IMPIEGATO (minuti)	MEZZO UTILIZZATO								TOTALE	di cui persone che hanno effettuato più di uno spostamento
	NESSUN MEZZO (a piedi)	FERROVIA, TRAM, METROPOLITANA, ALTRO MEZZO PUBBLICO SU ROTAIA	AUTOBUS, FILOBUS, CORRIERA, ALTRO MEZZO PUBBLICO SU GOMMA	AUTOBUS AZIENDALE	AUTO PRIVATA COME		MOTOCICLETTA, CICLOMOTORE, SCOOTER	ALTRO MEZZO		
					CONDUCENTE	TRASPORTATO				
STESSO COMUNE DI RESIDENZA	49.829	711	7.393	651	36.608	4.414	13.447	8.073	121.126	81.638
-Fino a 15	46.783	245	2.931	388	31.605	3.670	12.589	7.661	105.872	73.459
-Da 16 a 30	2.919	246	3.896	204	4.221	582	826	360	13.254	7.487
-Da 31 a 60	94	90	509	35	503	118	19	18	1.386	495
-Oltre 60	33	130	57	24	279	44	13	34	614	197
di cui nel Comune capoluogo										
-Fino a 15	6.404	123	1.623	36	5.919	603	792	399	15.899	10.957
-Da 16 a 30	652	136	2.717	65	2.114	225	208	59	6.176	3.755
-Da 31 a 60	17	22	379	11	70	6	2	1	508	237
-Oltre 60	7	5	17	3	24	1	—	3	60	36
ALTRO COMUNE DELLA STESSA PROVINCIA	2.062	2.851	8.542	1.648	59.276	7.201	11.012	2.161	94.753	45.735
-Fino a 15	1.591	255	1.559	560	33.678	4.105	8.488	1.583	51.819	30.022
-Da 16 a 30	389	1.148	4.226	768	20.676	2.502	2.217	379	32.305	12.746
-Da 31 a 60	63	1.033	2.231	275	3.786	469	228	146	8.231	2.150
-Oltre 60	19	415	526	45	1.136	125	79	53	2.398	817
di cui nel Comune capoluogo										
-Fino a 15	106	18	243	13	2.078	230	180	41	2.909	1.622
-Da 16 a 30	36	396	2.014	63	5.575	637	269	40	9.030	4.044
-Da 31 a 60	6	291	1.330	28	1.514	190	90	65	3.514	1.094
-Oltre 60	3	62	289	9	687	69	48	31	1.198	493
ALTRA PROVINCIA DELLA STESSA REGIONE	124	8.595	1.763	491	14.177	1.545	1.390	397	28.482	7.814
-Fino a 15	101	66	109	45	4.366	430	943	257	6.317	3.619
-Da 16 a 30	17	307	328	147	4.334	433	340	76	5.982	1.760
-Da 31 a 60	4	2.926	669	223	3.909	469	52	30	8.282	1.268
-Oltre 60	2	5.296	657	76	1.568	213	55	34	7.901	1.167
di cui nel Comune capoluogo										
-Fino a 15	—	—	—	—	—	—	—	—	—	—
-Da 16 a 30	—	—	—	—	—	—	—	—	—	—
-Da 31 a 60	—	2.215	287	106	2.112	269	27	14	5.030	795
-Oltre 60	—	4.468	461	43	1.109	156	31	11	6.279	874
PROVINCIE DI ALTRE REGIONI	—	66	90	12	478	45	72	18	781	80
-Fino a 15	—	—	—	—	—	—	—	—	—	—
-Da 16 a 30	—	—	—	—	—	—	—	—	—	—
-Da 31 a 60	—	3	1	—	15	2	—	—	21	4
-Oltre 60	—	63	89	12	463	43	72	18	760	76
di cui nel Comune capoluogo										
-Fino a 15	—	—	—	—	—	—	—	—	—	—
-Da 16 a 30	—	—	—	—	—	—	—	—	—	—
-Da 31 a 60	—	—	—	—	1	—	—	—	1	—
-Oltre 60	—	9	—	—	42	—	3	1	55	1
ESTERO	34	144	818	282	6.826	1.800	325	36	10.265	2.806
-Fino a 15	21	1	12	32	808	166	80	2	1.122	624
-Da 16 a 30	6	7	124	115	2.045	555	105	15	2.972	761
-Da 31 a 60	4	77	422	90	2.440	579	83	10	3.705	811
-Oltre 60	3	59	260	45	1.533	500	57	9	2.466	610
TOTALE	52.049	12.367	18.606	3.084	117.365	15.005	26.246	10.685	255.407	138.073

TAV. 31 - Studenti per luogo di studio, tempo impiegato e mezzo utilizzato

LUOGO DI STUDIO — TEMPO IMPIEGATO (minuti)	MEZZO UTILIZZATO								TOTALE	di cui persone che hanno effettuato più di uno spostamento
	NESSUN MEZZO (a piedi)	FERROVIA, TRAM, METROPOLITANA, ALTRO MEZZO PUBBLICO SU ROTAIA	AUTOBUS, FILOBUS, CORRIERA, ALTRO MEZZO PUBBLICO SU GOMMA	AUTOBUS SCOLASTICO	AUTO PRIVATA COME		MOTOCICLETTA, CICLOMOTORE, SCOOTER	ALTRO MEZZO		
					CONDUCENTE	TRASPORTATO				
STESSO COMUNE DI RESIDENZA	62.191	510	9.564	15.830	72	10.458	1.173	3.643	103.441	10.312
-Fino a 15	58.877	203	5.436	13.798	51	9.870	1.037	3.467	92.739	8.636
-Da 16 a 30	3.255	174	3.600	1.943	13	566	130	172	9.853	1.513
-Da 31 a 60	46	62	496	83	5	13	6	2	713	140
-Oltre 60	13	71	32	6	3	9	—	2	136	23
di cui nel Comune capoluogo										
-Fino a 15	9.329	58	1.315	243	24	1.591	381	93	13.034	1.873
-Da 16 a 30	772	87	2.031	128	10	275	87	10	3.400	683
-Da 31 a 60	16	3	299	16	1	2	6	—	343	83
-Oltre 60	1	3	6	3	—	1	—	—	14	6
ALTRO COMUNE DELLA STESSA PROVINCIA	1.031	3.942	15.362	4.704	153	3.459	614	576	29.841	3.639
-Fino a 15	853	167	3.001	2.952	47	2.163	388	323	9.894	1.006
-Da 16 a 30	156	1.563	6.895	1.322	74	1.029	186	73	11.298	1.516
-Da 31 a 60	20	1.774	4.504	367	24	181	24	102	6.996	910
-Oltre 60	2	438	962	63	8	86	16	78	1.653	207
di cui nel Comune capoluogo										
-Fino a 15	58	20	196	30	9	271	56	4	644	118
-Da 16 a 30	6	672	3.045	198	38	447	91	13	4.510	781
-Da 31 a 60	5	564	3.165	192	12	95	17	79	4.129	582
-Oltre 60	—	96	713	38	7	64	15	53	986	127
ALTRA PROVINCIA DELLA STESSA REGIONE	103	5.208	1.460	398	352	725	175	86	8.507	1.201
-Fino a 15	84	81	162	64	11	325	110	53	890	117
-Da 16 a 30	13	383	420	177	14	172	46	28	1.253	137
-Da 31 a 60	4	1.392	497	110	169	149	13	4	2.338	327
-Oltre 60	2	3.352	381	47	158	79	6	1	4.026	620
di cui nel Comune capoluogo										
-Fino a 15	—	—	—	—	—	—	—	—	—	—
-Da 16 a 30	—	—	—	—	—	—	—	—	—	—
-Da 31 a 60	—	978	232	27	159	112	7	2	1.517	229
-Oltre 60	—	3.130	316	37	154	61	6	1	3.705	578
PROVINCIE DI ALTRE REGIONI	—	37	35	11	3	17	—	3	106	5
-Fino a 15	—	—	—	—	—	—	—	—	—	—
-Da 16 a 30	—	—	—	—	—	—	—	—	—	—
-Da 31 a 60	—	2	2	—	—	—	—	—	4	—
-Oltre 60	—	35	33	11	3	17	—	3	102	5
di cui nel Comune capoluogo										
-Fino a 15	—	—	—	—	—	—	—	—	—	—
-Da 16 a 30	—	—	—	—	—	—	—	—	—	—
-Da 31 a 60	—	—	—	—	—	—	—	—	—	—
-Oltre 60	—	22	2	2	—	3	—	3	32	2
ESTERO	19	4	33	5	4	66	4	44	179	77
-Fino a 15	17	—	7	1	1	10	—	—	36	17
-Da 16 a 30	2	—	9	4	2	32	4	26	79	36
-Da 31 a 60	—	—	12	—	—	15	—	18	45	16
-Oltre 60	—	4	5	—	1	9	—	—	19	8
TOTALE	63.344	9.701	26.454	20.948	584	14.725	1.966	4.352	142.074	15.234



appendice



A – Tipologia completa delle famiglie

FAMIGLIA DI TIPO	CAPO FAMIGLIA	CONIUGE	FIGLIO/A	GENITORE	SUOCERO/A	GENERO NUORA	ALTRO PARENTE O AFFINE	ALTRA PERSONA CONVIVENTE	ADDETTI AI SERVIZI DELLA FAMIGLIA	
A	x	—	—	—	—	—	—	(x)	(x)	
B	x	x	—	—	—	—	—	(x)	(x)	
C	C1	x	x	—	—	—	—	(x)	(x)	
	C2	x(M)	—	x	—	—	—	(x)	(x)	
	C3	x(F)	—	x	—	—	—	(x)	(x)	
D	D ₁	D1.1	x	x	—	x x	(x)	(x)	(x)	(x)
		D1.2	x	x	—	—	x x	(x)	(x)	(x)
	D ₂	D2.1	x	x	x	x x	(x)	(x)	(x)	(x)
		D2.2	x	x	x	—	x x	(x)	(x)	(x)
	D ₃	D3.1	x(M)	—	x	x x	(x)	(x)	(x)	(x)
		D3.2	x(M)	—	x	—	x x	(x)	(x)	(x)
	D ₄	D4.1	x(F)	—	x	x x	(x)	(x)	(x)	(x)
		D4.2	x(F)	—	x	—	x x	(x)	(x)	(x)
	D5	x	—	—	x(M)(F)	(x)	(x)	—	(x)	(x)
	D6	x	—	—	x(M)	(x)	(x)	—	(x)	(x)
	D7	x	—	—	x(F)	(x)	(x)	—	(x)	(x)
	D8	x	—	—	—	x(M)(F)	(x)	—	(x)	(x)
D9	Altri casi									

x = Componente presente

— = Componente assente

(x) = Componente che può essere presente o assente

x x = Componenti entrambi presenti o almeno uno dei due presenti

(M) = Maschio

(F) = Femmina

B — Confronto fra le classi di età ai censimenti demografici del 1951, 1961, 1971 e 1981

CLASSI DI ETÀ PER LE QUALI PUÒ ESSERE EFFETTUATO IL CONFRONTO	1951	1961	1971	1981
meno di 6 anni	fino a 6 anni	fino a 6	meno di 6	0-2 3-5
6-13	{ 6-10 10-14	6-14	{ 6-10 11-13	{ 6-10 11-13
14-20	{ 14-18 18-21	14-21	{ 14-18 19-20	{ 14-17 18 19-20
21-24	21-25	21-25	si ottiene sottraendo la classe 0-20 dalla classe 0-24	21-24
25-34	25-35	{ 25-30 30-35	{ 25-29 30-34	{ 25-29 30-34
35-44	35-45	{ 35-40 40-45	{ 35-39 40-44	{ 35-39 40-44
45-54	45-55	{ 45-50 50-55	{ 45-49 50-54	{ 45-49 50-54
55-59	55-60	55-60	55-59	55-59
60-64	60-65	60-65	60-64	60-64
65 e più	da 65 in poi	{ 65-70 70-75 oltre 75	{ 65-69 70-74 75 e più	{ 65-69 70-74 75 e più

C – Variazioni territoriali e di nome nelle circoscrizioni amministrative
(periodo: 24 ottobre 1971 - 25 ottobre 1981)

Comuni	Superficie e popolazione riferite al censimento del 24-10-1971 (Situazione prima della variazione)			V A R I A Z I O N I					Superficie e popolazione riferite al censimento del 24-10-1971 (Situazione dopo la variazione)		
	Superficie ha	Popolazione		Specie e relativo provvedimento	Superficie e popolazione oggetto della variazione			Superficie ha	Popolazione		
		residente	presente		Superficie ha	residente	presente		residente	presente	
Bregnano	623	3.195	3.154	Modificata la circoscrizione territoriale a seguito del distacco di una zona di territorio aggregata al comune di Rovellasca (Legge Reg. 10 maggio 1980, n. 55 1° Suppl. Ord. del B.U.R. n. 20 del 14 maggio 1980)	(a)	6	6	623	3.189	3.148	
Rovellasca	327	5.061	4.970	Modificata la circoscrizione territoriale a seguito dell'aggregazione di una zona di territorio staccata dal comune di Bregnano (Legge Reg. 10 maggio 1980, n. 55 1° Suppl. Ord. del B.U.R. n. 20 del 14 maggio 1980)	(a)	6	6	327	5.067	4.976	

(a) Superficie inferiore a ha 1

D – Zone di territorio in contestazione tra Comuni

Zone di territorio in contestazione			Epoca della contestazione	Comuni interessati alla contestazione	Popolazione residente		Superficie Km ²	
Denominazione	Popolazione residente	Superficie Km ²			Totale	di cui in zona contestata	Totale	di cui in contestazione
Fiume Adda	—	0,16	1981	Imbersago Villa d'Adda (BG)	1.618 3.271	— —	3,14 6,01	0,16 —
Monte Oriolo	—	0,07	1971	Lasnigo Barni	396 401	— —	5,64 5,93	0,07 —

E — Categorie socio-professionali secondo la professione e la posizione nella professione

CATEGORIE SOCIO-PROFESSIONALI	CLASSI E CATEGORIE PROFESSIONALI (*)	POSIZIONI NELLA PROFESSIONE
01 Imprenditori e lavoratori in proprio nell'agricoltura, nella silvicoltura, nell'allevamento e nella pesca	3.11, 3.12, 3.13, 3.23, 3.3, 3.4	Imprenditori, lavoratori in proprio, coadiuvanti.
02 Altri lavoratori agricoli	3.14, 3.21, 3.22, 3.23, 3.24, 3.3, 3.4	Dirigenti, direttivi, impiegati, categorie intermedie, altri lavoratori dipendenti
03 Imprenditori e lavoratori in proprio nelle professioni liberali e affini	1.16, 1.17, 1.21, 1.22, 1.4, 1.5, 1.6, 1.71, 1.72, 1.73, 1.74, 1.75, 1.76, 1.77, 1.78, 1.8, 5.87, 8.31, 9.2	Liberi professionisti, lavoratori in proprio, coadiuvanti
04 Imprenditori nell'industria, nell'edilizia; nel commercio, nei trasporti e nei servizi	1.23, 1.24, 1.25, 1.26, 1.72, 1.73, 1.74, 1.75, 1.76, 2.11, 2.12, 2.13, 2.25, 7.1, 7.23, 7.24, 7.3, 8.41, 8.42, 9.1	Imprenditori, coadiuvanti
05 Lavoratori in proprio nell'industria, nell'edilizia, nel commercio, nei trasporti e nei servizi	1.23, 1.24, 1.25, 1.26, 2.25, 2.26, 2.28, 2.29, 2.31, 4.12, 4.14, 4.2, 4.3, 4.41, 4.42, 4.43, 4.44, 4.5, 4.6, 5.1, 5.22, 5.3, 5.4, 5.5, 5.6, 5.72, 5.74, 5.75, 5.76, 5.77, 5.78; 5.79, 5.81, 5.82, 5.84, 5.85, 5.86, 5.87, 5.88, 5.92, 6.11, 6.12, 6.13, 6.14, 6.15, 6.17, 6.18, 6.19, 6.22, 6.23, 6.24, 6.25, 6.32, 6.33, 6.34, 7.1, 7.22, 7.23, 7.24, 7.25, 7.3, 7.42, 7.43, 7.44, 7.45, 8.1, 8.23, 8.4; 8.51, 9.1, 9.3, 9.4, 9.51, 9.7.	Liberi professionisti, lavoratori in proprio, coadiuvanti.
06 Dirigenti industriali e commerciali, alti funzionari dell'apparato legislativo e della amministrazione statale	2.14, 2.15, 2.16, 2.17	Dirigenti, direttivi, impiegati
07 Lavoratori dipendenti nelle professioni liberali e affini	1.1, 1.21, 1.22, 1.3, 1.4, 1.51, 1.52, 1.6, 1.7, 1.8, 2.22, 5.87, 8.21, 8.31, 9.2	Dirigenti, direttivi, impiegati, categorie intermedie, altri lavoratori dipendenti

segue E — Categorie socio-professionali secondo la professione e la posizione nella professione

CATEGORIE SOCIO-PROFESSIONALI	CLASSI E CATEGORIE PROFESSIONALI (*)	POSIZIONI NELLA PROFESSIONE
08 Capi ufficio e responsabili di personale amministrativo, di addetti alle vendite e ai servizi; funzionari statali con responsabilità amministrative	1.23, 1.24, 1.25, 1.26, 2.21, 2.24, 2.25, 2.51, 2.52, 7.21, 7.41, 7.43, 8.33	Dirigenti, direttivi, impiegati
09 Personale amministrativo, addetto alle vendite e ai servizi	2.21, 2.23, 2.24, 2.26, 2.27, 2.28, 2.29, 2.3, 2.53, 2.54, 7.22, 7.23, 7.24, 7.25, 7.4, 9.3, 9.4, 9.51, 9.6, 9.7	Direttivi, impiegati, categorie intermedie, altri lavoratori dipendenti
10 Intermedi: capisquadra e sorveglianti di operai (dipendenti)	1.91, 1.92, 4.11, 4.12, 4.14, 4.2, 4.3, 4.4, 4.5, 4.6, 5.1, 5.2, 5.3, 5.4, 5.5, 5.6, 5.71, 5.72, 5.73, 5.74, 5.75, 5.77, 5.78, 5.79, 5.81, 5.82, 5.83, 5.84, 5.85, 5.86, 5.87, 5.9, 6.11, 6.21, 6.22, 6.23, 6.24, 6.25, 6.3, 8.11, 8.12, 8.13, 8.14, 8.15, 8.17, 8.23, 8.24	Dirigenti, direttivi, impiegati, categorie intermedie
11 Operai specializzati e qualificati (dipendenti)	1.92, 4.11, 4.12, 4.14, 4.2, 4.3, 4.4, 4.5, 4.6, 5.1, 5.2, 5.3, 5.4, 5.5, 5.6, 5.7, 5.8, 5.9, 6.12, 6.13, 6.14, 6.15, 6.16, 6.17, 6.2, 6.3, 8.1, 8.22, 8.23, 8.24, 8.31, 8.32, 8.43, 8.51	Capi operai; operai specializzati, qualificati, comuni; apprendisti, lavoratori a domicilio
12 Manovali (dipendenti)	4.13, 6.18, 6.19, 8.52, 9.52	Operai comuni
13 Forze armate (militari di carriera e militari in servizio di leva)	2.4	Dirigenti, direttivi, impiegati, graduati o militari di carriera
14 Persone economicamente attive non classificate altrove	9.9	Tutte le posizioni nella professione ad eccezione dei graduati o militari di carriera

(*) Cfr. Classificazione delle professioni (ISTAT, Metodi e Norme, Serie C, n. 9, maggio 1981).

F — Tavole disponibili**DATI COMUNALI**

- Tavola 1 — Popolazione residente attiva in condizione professionale per sesso, ramo di attività economica e posizione nella professione (analoga alla Tav. 9 comunale con analisi per ramo di attività economica).
- Tavola 2 — Popolazione residente attiva in condizione professionale, per sesso e ramo di attività economica (dati del 1981 classificati secondo i rami della classificazione delle attività economiche 1971).
- Tavola 3 — Popolazione residente occupata secondo il tipo di spostamento effettuato per raggiungere il luogo di lavoro.
- Tavola 4 — Popolazione residente che studia secondo il tipo di spostamento effettuato per raggiungere il luogo di studio.
- Tavola 5 — Popolazione residente che frequenta la scuola materna secondo il tipo di spostamento effettuato per raggiungere la scuola.
- Tavola 6 — Popolazione residente che frequenta corsi di formazione professionale secondo il tipo di spostamento effettuato per raggiungere il luogo di studio.
- Tavola 7 — Popolazione residente che lavora o studia secondo il tipo di spostamento effettuato per raggiungere il luogo di lavoro o di studio.
- Tavola 8 — Popolazione residente secondo il luogo di lavoro o di studio, il mezzo utilizzato, il tempo impiegato e l'orario di inizio del lavoro o delle lezioni.
- Tavola 9 — Stranieri residenti per sesso e stranieri temporaneamente presenti per sesso e motivo della presenza.
- Tavola 10 — Abitazioni in complesso (occupate e non occupate) secondo alcune caratteristiche del fabbricato nel quale sono situate.
- Tavola 11 — Abitazioni occupate in affitto o ad altro titolo secondo la figura giuridica del proprietario (analoga alla Tav. 20 comunale con analisi dettagliata della figura giuridica del proprietario).

DATI PROVINCIALI

- Tavola 12 — Popolazione residente per sesso, classe di età e luogo di nascita (analoga alla Tav. 3 provinciale con analisi del luogo di nascita per provincia).
- Tavola 13 — Popolazione residente temporaneamente assente, ricoverata in istituto di cura pubblico o privato, per sesso, classe di età e condizione.
- Tavola 14 — Famiglie residenti per condizione professionale o non professionale dei componenti e condizione del capo famiglia di censimento (analoga alla Tav. 18 provinciale con analisi della posizione nella professione del capo famiglia di censimento).
- Tavola 15 — Nuclei familiari costituiti da genitore con figlio/i secondo alcuni caratteri del genitore, il numero dei figli e l'età del figlio minore.
- Tavola 16 — Nuclei familiari costituiti da coniugi con o senza figli, secondo l'età dei coniugi, il numero e l'età dei figli.

- Tavola 17 — Nuclei familiari costituiti da coniugi con o senza figli, secondo la condizione dei coniugi, il numero e l'età dei figli.
- Tavola 18 — Nuclei familiari costituiti da coniugi con o senza figli, secondo la categoria socio-professionale dei coniugi, il numero e l'età dei figli.
- Tavola 19 — Nuclei familiari costituiti da coniugi con o senza figli, secondo il grado di istruzione dei coniugi, il numero e l'età dei figli.
- Tavola 20 — Abitazioni occupate per servizio installato e condizione del capo famiglia di censimento.
- Tavola 21 — Abitazioni occupate per classe di superficie, epoca di costruzione e numero di occupanti.
- Tavola 22 — Occupati per settore di attività economica, luogo di lavoro, tempo impiegato, mezzo utilizzato e orario di inizio del lavoro (analoga alla Tav. 30 provinciale con analisi dell'orario di inizio del lavoro).
- Tavola 23 — Studenti per grado di istruzione, luogo di studio, tempo impiegato, mezzo utilizzato e orario di inizio delle lezioni (analoga alla Tav. 31 provinciale con analisi dell'orario di inizio delle lezioni e del grado di istruzione degli studenti).

12° CENSIMENTO GENERALE DELLA POPOLAZIONE

ISTATI

TRACCIATI RECORDS

1		2		3		4		5																																																																																											
RECORD ABITAZIONE		RECORD PERSONE DELLA FAMIGLIA		RECORD TEMPORANEAMENTE PRESENTI NELLA FAMIGLIA		RECORD COMPONENTI PERMANENTI NELLE CONVIVENZE		RECORD TEMPORANEAMENTE PRESENTI NELLE CONVIVENZE																																																																																											
DATI INDICATIVI		DATI INDICATIVI		DATI INDICATIVI		DATI INDICATIVI		DATI INDICATIVI																																																																																											
PROVINCIA	COMUNE	PROVINCIA	COMUNE	PROVINCIA	COMUNE	PROVINCIA	COMUNE	PROVINCIA	COMUNE																																																																																										
SEZIONE	N. D'ORDINE DEFINITIVO	SEZIONE	N. D'ORDINE DEFINITIVO	SEZIONE	N. D'ORDINE DEFINITIVO	SEZIONE	N. D'ORDINE DEFINITIVO	SEZIONE	N. D'ORDINE DEFINITIVO																																																																																										
LOCALITA'	SPECIE DI ALLOGGIO	LOCALITA'	COMPONENTE	LOCALITA'	COMPONENTE	LOCALITA'	COMPONENTE	LOCALITA'	COMPONENTE																																																																																										
TIPO FABBRICATO	SEPARAZIONE	TIPO FABBRICATO	SESSO	TIPO FABBRICATO	SESSO	TIPO FABBRICATO	SESSO	TIPO FABBRICATO	SESSO																																																																																										
N. ABITAZIONI	PIANI DELL'ABITAZIONE	N. ABITAZIONI	GIORNO	N. ABITAZIONI	GIORNO	N. ABITAZIONI	GIORNO	N. ABITAZIONI	GIORNO																																																																																										
PROPRIETARIO	TITOLO DI POSSESSO	PROPRIETARIO	MESE	N. ABITAZIONI	MESE	N. ABITAZIONI	MESE	N. ABITAZIONI	MESE																																																																																										
TITOLO DI COSTRUZIONE	STANZE	TITOLO DI COSTRUZIONE	ANNO	N. ABITAZIONI	ANNO	N. ABITAZIONI	ANNO	N. ABITAZIONI	ANNO																																																																																										
STANZE	CUCINA	STANZE	STATO CIVILE	STANZE	STATO CIVILE	STANZE	STATO CIVILE	STANZE	STATO CIVILE																																																																																										
STANZE ADIBITE ALTRO USO (UFFICIO, LABORATORIO)	SUPERFICIE	STANZE ADIBITE ALTRO USO (UFFICIO, LABORATORIO)	CITTADINANZA	STANZE ADIBITE ALTRO USO (UFFICIO, LABORATORIO)	CITTADINANZA	STANZE ADIBITE ALTRO USO (UFFICIO, LABORATORIO)	CITTADINANZA	STANZE ADIBITE ALTRO USO (UFFICIO, LABORATORIO)	CITTADINANZA																																																																																										
ACQUA POTABILE	GABINETTO	ACQUA POTABILE	TIPO LUOGO	ACQUA POTABILE	TIPO LUOGO	ACQUA POTABILE	TIPO LUOGO	ACQUA POTABILE	TIPO LUOGO																																																																																										
GABINETTO	SCARICO	GABINETTO	PROVINCIA O STATO ESTERO	SCARICO	PROVINCIA O STATO ESTERO	SCARICO	PROVINCIA O STATO ESTERO	SCARICO	PROVINCIA O STATO ESTERO																																																																																										
BAGNO	ELETTRICITA'	BAGNO	MOTIVO DELL'ASSENZA	ELETTRICITA'	MOTIVO DELL'ASSENZA	ELETTRICITA'	MOTIVO DELL'ASSENZA	ELETTRICITA'	MOTIVO DELL'ASSENZA																																																																																										
ELETTRICITA'	RISCALDAMENTO	ELETTRICITA'	PROVINCIA O STATO ESTERO	RISCALDAMENTO	PROVINCIA O STATO ESTERO	RISCALDAMENTO	PROVINCIA O STATO ESTERO	RISCALDAMENTO	PROVINCIA O STATO ESTERO																																																																																										
RISCALDAMENTO	FAM. COAB. O SENZA ABITAZ.	RISCALDAMENTO	COMUNE	FAM. COAB. O SENZA ABITAZ.	COMUNE	FAM. COAB. O SENZA ABITAZ.	COMUNE	FAM. COAB. O SENZA ABITAZ.	COMUNE																																																																																										
FAM. COAB. O SENZA ABITAZ.	N. D'ORDINE DELLA FAMIGLIA PRINCIPALE	FAM. COAB. O SENZA ABITAZ.	TITOLO DI STUDIO	N. D'ORDINE DELLA FAMIGLIA PRINCIPALE	TITOLO DI STUDIO	N. D'ORDINE DELLA FAMIGLIA PRINCIPALE	TITOLO DI STUDIO	N. D'ORDINE DELLA FAMIGLIA PRINCIPALE	TITOLO DI STUDIO																																																																																										
N. D'ORDINE DELLA FAMIGLIA PRINCIPALE		N. D'ORDINE DELLA FAMIGLIA PRINCIPALE	FREQ. CORSO REG.		FREQ. CORSO REG.		FREQ. CORSO REG.		FREQ. CORSO REG.																																																																																										
			SCUOLA MATERNA		SCUOLA MATERNA		SCUOLA MATERNA		SCUOLA MATERNA																																																																																										
			FREQ. CORSO PROF.		FREQ. CORSO PROF.		FREQ. CORSO PROF.		FREQ. CORSO PROF.																																																																																										
			TIPO		TIPO		TIPO		TIPO																																																																																										
			ORE		ORE		ORE		ORE																																																																																										
			PROFESSIONE		PROFESSIONE		PROFESSIONE		PROFESSIONE																																																																																										
			POSIZIONE DIPENDENTI		POSIZIONE DIPENDENTI		POSIZIONE DIPENDENTI		POSIZIONE DIPENDENTI																																																																																										
			ATTIVITA' ECONOMICA		ATTIVITA' ECONOMICA		ATTIVITA' ECONOMICA		ATTIVITA' ECONOMICA																																																																																										
			TIPO		TIPO		TIPO		TIPO																																																																																										
			POSIZIONE		POSIZIONE		POSIZIONE		POSIZIONE																																																																																										
			SETTORE ATT. ECON.		SETTORE ATT. ECON.		SETTORE ATT. ECON.		SETTORE ATT. ECON.																																																																																										
			LUOGO		LUOGO		LUOGO		LUOGO																																																																																										
			DI STUDIO		DI STUDIO		DI STUDIO		DI STUDIO																																																																																										
			RIENTRO		RIENTRO		RIENTRO		RIENTRO																																																																																										
			ORARIO INIZIO		ORARIO INIZIO		ORARIO INIZIO		ORARIO INIZIO																																																																																										
			RITORNI		RITORNI		RITORNI		RITORNI																																																																																										
			TEMPO		TEMPO		TEMPO		TEMPO																																																																																										
			MEZZO TRASPORTO		MEZZO TRASPORTO		MEZZO TRASPORTO		MEZZO TRASPORTO																																																																																										
1	2	3	4	5	6	7	8	9	10	11	12	13	14	15	16	17	18	19	20	21	22	23	24	25	26	27	28	29	30	31	32	33	34	35	36	37	38	39	40	41	42	43	44	45	46	47	48	49	50	51	52	53	54	55	56	57	58	59	60	61	62	63	64	65	66	67	68	69	70	71	72	73	74	75	76	77	78	79	80	81	82	83	84	85	86	87	88	89	90	91	92	93	94	95	96	97	98	99	00



ISTITUTO CENTRALE DI STATISTICA

12° CENSIMENTO GENERALE DELLA POPOLAZIONE

25 ottobre 1981

(Legge 18 dicembre 1980, n. 864)

FOGLIO DI FAMIGLIA

A	Comune	NUMERO DI CODICE
	Provincia	

B	SEZIONE DI CENSIMENTO
	N.

C	NUMERO D'ORDINE	
	Provvisorio	Definitivo

D	FRAZIONE GEOGRAFICA
	(lettera) (denominazione)

E	TIPO DI LOCALITÀ	
	Centro abitato	1 <input type="checkbox"/>
	Nucleo abitato	2 <input type="checkbox"/>
	Case sparse	3 <input type="checkbox"/>

DATI RIASSUNTIVI DEL FOGLIO DI FAMIGLIA					
ABITAZIONE (Sez. I)	PERSONE DELLA FAMIGLIA (Sez. II)				PERSONE TEMPORANEAMENTE PRESENTI PRESSO LA FAMIGLIA (Sez. III)
	M	F	Totale	Temporaneamente assenti	
Abitazione occupata <input type="checkbox"/>					
Stanze <input type="text"/>					
Abitazione non occupata <input type="checkbox"/>					
Stanze <input type="text"/>					
Altro tipo di alloggio <input type="checkbox"/>					
Famiglia in coabitazione <input type="checkbox"/>					
Famiglia senza abitazione <input type="checkbox"/>					

Data 1981

IL RILEVATORE

INDIRIZZO DELLA FAMIGLIA			
.....			N.
(via, piazza, località)			
Scala	Piano	Interno N.	Tel.

AVVERTENZE

Il modello va compilato, con riferimento al **25 ottobre 1981**, dal capo famiglia (cioè da colui che è ritenuto tale dalla famiglia) o, se ciò non fosse possibile, da un'altra persona della famiglia, nelle seguenti parti:

- « Elenco delle persone della famiglia »
- Sezione I - Notizie sull'abitazione: quesiti da ⑤ a ⑬
- Sezione II - Notizie sulle persone della famiglia. Per ciascuna di esse deve essere compilato un « foglio individuale » rispettando l'ordine secondo il quale sono indicate nell'« Elenco » alla pagina seguente
- Sezione III - Notizie sulle persone temporaneamente presenti presso la famiglia il 25 ottobre 1981
- « Notizie riassuntive sulla famiglia » (contenute nei tre « quadri » delle ultime due pagine)

Per le domande seguite da quadratino occorre barrare così la risposta che fa al caso.

I riquadri in rosso non devono essere compilati dalla famiglia, ma dal rilevatore.

Le caselle in azzurro non devono essere compilate.

Per facilitare la compilazione delle singole parti del « Foglio di famiglia », vengono forniti alcuni chiarimenti nella GUIDA inserita nel foglio stesso.

OBBLIGHI DI DENUNCIA E SEGRETEZZA DEI DATI FORNITI COL PRESENTE FOGLIO

L'obbligo di fornire le notizie richieste con il presente foglio è stabilito dall'art. 7 della legge 18 dicembre 1980, n. 864. Coloro che non forniscono le notizie richieste, ovvero le forniscono scientemente errate o incomplete, sono passibili, ai sensi dell'art. 18 del R.D.L. 27 maggio 1929, n. 1285, convertito nella legge 21 dicembre 1929, n. 2238, con le modifiche di cui all'art. 3 della legge 12 luglio 1961, n. 603, di una sanzione amministrativa fino a L. 800.000 che, in caso di recidiva, può essere aumentata fino a L. 800.000, senza pregiudizio delle sanzioni fissate dal codice penale.

L'art. 19 del citato Decreto-Legge n. 1285 1929 e successive modifiche stabilisce inoltre: « Le notizie che si raccolgono in occasione di inchieste ordinate dall'Istituto centrale di statistica, direttamente o a mezzo di Enti delegati, sono vincolate al più scrupoloso segreto d'ufficio e non possono essere rese note, per nessun titolo, se non in forma collettiva, in modo che non se ne possa fare alcun riferimento individuale ».

Coloro che, per ragioni del proprio ufficio, essendo venuti a conoscenza di notizie di carattere personale, le comunicano ad altri o se ne servono per scopi privati, sono passibili di una sanzione amministrativa fino a L. 120.000 elevabile, in caso di recidiva, fino a L. 800.000, senza pregiudizio delle pene in cui fossero incorsi per reati previsti dal codice penale.

ELENCO DELLE PERSONE DELLA FAMIGLIA

N. d'ordine	COGNOME E NOME (scrivere in stampatello)	RELAZIONE DI PARENTELA O DI CONVIVENZA CON IL CAPO FAMIGLIA
1	2	3
1		capo famiglia
2		
3		
4		
5		
6		
7		
8		
9		
10		
11		
12		

Nell'elenco a fianco devono essere indicati, per ciascun componente della famiglia, cognome, nome e relazione di parentela o di convivenza con il capo famiglia.

Ai fini del censimento, per famiglia si intende un insieme di persone legate da vincoli di matrimonio, parentela, affinità, adozione, affiliazione, tutela o da vincoli affettivi, coabitanti ed aventi dimora abituale nello stesso Comune (anche se non sono ancora iscritte nell'anagrafe della popolazione del Comune medesimo), che normalmente provvedono al soddisfacimento dei loro bisogni mediante la messa in comune di tutto o parte del reddito di lavoro o patrimoniale da esse percepito.

Una famiglia può essere costituita anche di una sola persona che provvede in tutto o in parte con i propri mezzi di sussistenza al soddisfacimento dei bisogni individuali.

Sono considerate facenti parte della famiglia, come membri aggregati di essa, anche le persone che, a qualsiasi titolo, convivono abitualmente con la famiglia stessa.

Nell'elencare le singole persone della famiglia, deve essere scrupolosamente osservato il seguente ordine:

- capo famiglia ;
- coniuge ;
- figli non sposati (in ordine decrescente di età) ;
- figli sposati e loro familiari ;
- altri parenti o affini del capo famiglia (indicare a seconda dei casi : padre, fratello, suocero, zio, nipote, cognato, ecc.) ;
- altre persone conviventi ;
- addetti ai servizi della famiglia.

Per le donne coniugate o vedove scrivere prima il cognome da nubile, poi il nome ed infine il cognome del marito preceduto da « in » per le coniugate e « ved. » per le vedove.

Non devono essere elencate le persone temporaneamente presenti presso la famiglia ; ad esse è riservata infatti la Sezione III.

Data 1981

IL CAPO FAMIGLIA
(o chi per esso)

1 RELAZIONE DI PARENTELA O DI CONVIVENZA
CON IL CAPO FAMIGLIA

ai fini del censimento per capo famiglia si
intende chi è considerato tale dalla famiglia

- Capo famiglia 1
- Coniuge (marito, moglie) 2
- Figlio (figliastro, figlio adottivo) 3
- Genitore (padre, madre) 4
- Suocero/a 5
- Genero, nuora 6
- Altro parente o affine 7
- Altra persona convivente 8
- Addetto ai servizi della famiglia (domestico,
collaboratore familiare, ecc.) 9

2 SESSO

- Maschio 1
- Femmina 2

3 LUOGO DI NASCITA

- Nel Comune di attuale dimora abituale (resi-
denza) 1
- In altro Comune
.....
(specificare il Comune) 2
-
(specificare la Provincia)
- All'estero
.....
(specificare lo Stato estero) 3

4 DATA DI NASCITA

..... giorno mese anno

5 STATO CIVILE

- Celibe o nubile 1
- Coniugato 2
- Vedovo 3
- Separato legalmente 4
- Divorziato 5

6 CITTADINANZA

- Italiana 01
- Straniera
.....
(specificare)
- Nessuna (apolide) 99

7 LUOGO DI PRESENZA ALLA DATA DEL CENSIMENTO

7.1 Indicare se alla data del censimento la persona era presente
nel Comune di dimora abituale (residenza):

1 si no

Precisare se la persona, pur essendo presente alla data del cen-
simento nello stesso Comune di residenza, era eventualmente:

- ricoverata in un istituto di cura pubblico o pri-
vato (ospedale, clinica, ecc.) 2
- in altro luogo (convitto, caserma e simili) 3

7.2 Se alla data del censimento la persona era temporaneamente
assente dal Comune di dimora abituale (residenza) indicare:

- a) se si trovava:
- in altro Comune

.....
(specificare il Comune) 4

.....
(specificare la Provincia)

- all'estero

.....
(specificare lo Stato estero; per i membri di equi-
paggio indicare « imbarcato ») 5

b) il motivo della temporanea assenza:

- lavoro 1
- seguire familiari assenti
per motivi di lavoro 2
- studio 3
- ricovero in istituto di cura pubblico
o privato (ospedale, clinica, ecc.) 4
- altro (turismo, servizio di leva, ecc.) 5

8 LUOGO DI DIMORA ABITUALE (RESIDENZA) NEL
L'OCTOBRE 1976

rispondere solo se la persona è nata prima del 24 ottobre 1976

- Nel Comune di attuale dimora abituale (residenza) 6
- In altro Comune

.....
(specificare il Comune)

.....
(specificare la Provincia)

- All'estero

.....
(specificare lo Stato estero)

9 ISTRUZIONE

rispondere solo se la persona è nata prima del 24 ottobre 1976

9.1 Indicare il titolo di studio più elevato conseguito:

- laurea
.....
(specificare)
- diploma
.....
(specificare)
- licenza di scuola media inferiore 60
- licenza elementare 70

9.2 Se non ha titoli di studio, indicare
se sa leggere e scrivere: 80 si 90 no

9.3 Indicare se frequenta:
a) un corso regolare di studi (scuola elementare,
media o secondaria superiore, università) 1 si 2 no

b) la scuola materna 1 si 2 no

9.4 Indicare se frequenta un corso
di formazione professionale (*): 1 si 2 no

(*) Per corso di formazione professionale si intende un corso che abbia
tutti i seguenti requisiti: 1) durata non inferiore a tre mesi; 2) ri-
lascio di un attestato; 3) utilizzazione per migliorare o adegua-
re la capacità professionale.

PERSONE DELLA FAMIGLIA

DELLA PERSONA N.

10 CONDIZIONE PROFESSIONALE O NON PROFESSIONALE NELLA SETTIMANA PRECEDENTE LA DATA DEL CENSIMENTO

rispondere solo se la persona è nata prima del 24 ottobre 1967

10.1 Indicare se la persona è:

- occupata 1
- disoccupata alla ricerca di nuova occupazione 2
- in cerca di prima occupazione 3
- casalinga 4
- studente 5
- ritirata dal lavoro 6
- in servizio di leva 7
- in altra condizione 8

10.2 Indipendentemente dalla risposta fornita al punto 10.1, indicare le ore lavorate nella settimana presso un datore di lavoro o nell'azienda familiare. N.

Se la persona è occupata o disoccupata rispondere ai punti 10.3, 10.4, 10.5 indicando:

10.3 La professione, arte o mestiere, esercitata:

..... (specificare)

10.4 In quale modo esercita la professione, arte o mestiere:

a) ALLE DIPENDENZE, COME:

- dirigente 01
- appartenente alla carriera direttiva 02
- impiegato 03
- appartenente alle categorie speciali (intermedi) 04
- capo operaio 05
- operaio specializzato o qualificato 06
- operaio comune (manovale, bracciante agricolo, ecc.) 07
- altro lavoratore dipendente (uscieri, guardiano, bidello, ecc.) 08
- apprendista 09
- lavorante a domicilio per conto di imprese 10
- graduato o militare di carriera delle FF.AA., o figura simile dei corpi di polizia e sicurezza interna 11

b) IN CONTO PROPRIO, COME:

- imprenditore 12
 - libero professionista 13
 - lavoratore in proprio (coltivatore diretto, mezzadro, esercente di negozio, artigiano, ecc.) 14
 - coadiuvante 15
- Ha lavoratori retribuiti o apprendisti alle proprie dipendenze? 1 si 2 no

10.5 Qual'è l'attività principale (o unica) dello stabilimento, azienda agricola, negozio, ufficio, ente, ecc., presso cui lavora:

..... (specificare)

11 CONDIZIONE PROFESSIONALE O NON PROFESSIONALE NELL'OTTOBRE 1976

rispondere solo se la persona è nata prima del 24 ottobre 1967

11.1 Indicare se la persona era:

- occupata 1
- disoccupata alla ricerca di nuova occupazione 2
- in cerca di prima occupazione 3
- casalinga 4
- studente 5
- in altra condizione 6

11.2 Se la persona era occupata indicare:

- a) se lavorava: — alle dipendenze 1
 — in conto proprio 2
- b) in quale settore:
- agricoltura, foreste, pesca 1
 - industria 2
 - commercio 3
 - altre attività 4

12 LUOGO DI STUDIO O DI LAVORO, TEMPO IMPIEGATO E MEZZO UTILIZZATO PER GLI SPOSTAMENTI

12.1 Indicare la denominazione e l'indirizzo del luogo di studio o di lavoro:

..... (denominazione)

..... (indirizzo: via, piazza, numero civico, località)

..... (Comune e Provincia o Stato estero)

12.2 Indicare se la persona rientra giornalmente dal luogo di studio o di lavoro nella sua dimora abituale:

1 si 2 no

12.3 In caso di risposta affermativa, se la persona si è recata mercoledì ultimo scorso al luogo di studio o di lavoro precisato al punto 12.1, indicare:

- a) in quale delle seguenti fasce orarie hanno avuto inizio le lezioni o il lavoro:
- 7,15 - 7,44 1
 - 7,45 - 8,14 2
 - 8,15 - 8,44 3
 - 8,45 - 9,15 4
 - altro orario 5
- b) se si è recata più di una volta al luogo di studio o di lavoro 1 si 2 no
- c) il tempo impiegato per recarsi una sola volta (solo andata) da casa al luogo di studio o di lavoro:
- fino a 15 minuti 1
 - da 16 a 30 minuti 2
 - da 31 a 60 minuti 3
 - oltre 60 minuti 4
- d) il mezzo di trasporto utilizzato per compiere il tratto più lungo (in termini di distanza e non di tempo) del tragitto casa/luogo di studio o di lavoro:
- nessun mezzo (a piedi) 1
 - ferrovia, tram, metropolitana o altro mezzo pubblico (es.: funicolare) su rotaia. 2
 - autobus, filobus, corriera o altro mezzo pubblico (es.: taxi) su gomma 3
 - autobus aziendale o scolastico 4
 - auto privata (come conducente) 5
 - auto privata (come trasportato) 6
 - motocicletta, ciclomotore, scooter (come conducente o trasportato) 7
 - altro mezzo (bicicletta, battello, funivia, ecc.) 8

**Sezione III - NOTIZIE SULLE PERSONE
 TEMPORANEAMENTE PRESENTI PRESSO LA FAMIGLIA
 IL 25 OTTOBRE 1981**

PERSONA N. 1	PERSONA N. 2	PERSONA N. 3
① SESSO - Maschio 1 <input type="checkbox"/> - Femmina 2 <input type="checkbox"/>	① SESSO - Maschio 1 <input type="checkbox"/> - Femmina 2 <input type="checkbox"/>	① SESSO - Maschio 1 <input type="checkbox"/> - Femmina 2 <input type="checkbox"/>
② DATA DI NASCITA _____ <small>(giorno) (mese) (anno)</small>	② DATA DI NASCITA _____ <small>(giorno) (mese) (anno)</small>	② DATA DI NASCITA _____ <small>(giorno) (mese) (anno)</small>
③ STATO CIVILE - Celibe o nubile . 1 <input type="checkbox"/> - Coniugato 2 <input type="checkbox"/> - Vedovo 3 <input type="checkbox"/> - Separato legalmente . . . 4 <input type="checkbox"/> - Divorziato 5 <input type="checkbox"/>	③ STATO CIVILE - Celibe o nubile . 1 <input type="checkbox"/> - Coniugato 2 <input type="checkbox"/> - Vedovo 3 <input type="checkbox"/> - Separato legalmente . . . 4 <input type="checkbox"/> - Divorziato 5 <input type="checkbox"/>	③ STATO CIVILE - Celibe o nubile . 1 <input type="checkbox"/> - Coniugato 2 <input type="checkbox"/> - Vedovo 3 <input type="checkbox"/> - Separato legalmente . . . 4 <input type="checkbox"/> - Divorziato 5 <input type="checkbox"/>
④ CITTADINANZA - Italiana 01 <input type="checkbox"/> - Straniera _____ <small>(specificare)</small> <input type="checkbox"/> <input type="checkbox"/> - Nessuna (apolide) 99 <input type="checkbox"/>	④ CITTADINANZA - Italiana 01 <input type="checkbox"/> - Straniera _____ <small>(specificare)</small> <input type="checkbox"/> <input type="checkbox"/> - Nessuna (apolide) 99 <input type="checkbox"/>	④ CITTADINANZA - Italiana 01 <input type="checkbox"/> - Straniera _____ <small>(specificare)</small> <input type="checkbox"/> <input type="checkbox"/> - Nessuna (apolide) 99 <input type="checkbox"/>
⑤ MOTIVO DELLA TEMPORANEA PRESENZA - Lavoro 1 <input type="checkbox"/> - Altro 2 <input type="checkbox"/>	⑤ MOTIVO DELLA TEMPORANEA PRESENZA - Lavoro 1 <input type="checkbox"/> - Altro 2 <input type="checkbox"/>	⑤ MOTIVO DELLA TEMPORANEA PRESENZA - Lavoro 1 <input type="checkbox"/> - Altro 2 <input type="checkbox"/>

