

12°
censimento generale
della popolazione

25 ottobre 1981

Volume II

**dati sulle caratteristiche strutturali
della popolazione e delle abitazioni**

Tomo I - Fascicoli provinciali

18 - PAVIA

ISTITUTO CENTRALE DI STATISTICA	
UFF. REGIONALE per la CAMPANIA	
BIBLIOTECA	
Prot. <u>1589</u>	Pos. _____
Napoli <u>13-9</u>	19 <u>81</u>



istat

Istituto Centrale di Statistica

roma 1984

Tavola 18	— Famiglie residenti per condizione professionale o non professionale dei componenti e condizione del capo famiglia di censimento	pag. 186
Tavola 19	— Famiglie residenti per ampiezza e numero di componenti (occupati, in età inferiore a 6 anni, in età di 60 anni e più, in età di 75 anni e più)	» 186
Tavola 20	— Famiglie residenti per ampiezza e specie di alloggio in cui dimorano	» 187
Tavola 21	— Famiglie residenti per tipo della famiglia e numero di figli conviventi	» 188
Tavola 22	— Convivenze e componenti permanenti, attivi e non attivi, per specie della convivenza	» 188
Tavola 23	— Convivenze secondo il numero di componenti presenti per sesso e specie della convivenza	» 188
Tavola 24	— Abitazioni occupate per numero di occupanti, numero di stanze e titolo di godimento	» 190
Tavola 25	— Abitazioni occupate per numero di stanze, numero di famiglie, figura giuridica del proprietario, epoca di costruzione e titolo di godimento, numero di servizi installati	» 192
Tavola 26	— Abitazioni occupate per tipo di fabbricato, numero di stanze, epoca di costruzione, servizi installati	» 194
Tavola 27	— Abitazioni occupate per servizi installati, numero di occupanti, numero di stanze, titolo di godimento, figura giuridica del proprietario ed epoca di costruzione	» 196
Tavola 28	— Abitazioni occupate per numero di stanze e numero dei componenti delle famiglie secondo la condizione occupazionale	» 198
Tavola 29	— Abitazioni non occupate per numero di stanze, motivo della non occupazione, tipo di fabbricato, figura giuridica del proprietario ed epoca di costruzione	» 200
Tavola 30	— Occupati per settore di attività economica, luogo di lavoro, tempo impiegato e mezzo utilizzato	
	A — Agricoltura, caccia, foreste e pesca	» 201
	B — Industrie	» 202
	C — Altre attività	» 203
	D — Totale	» 204
Tavola 31	— Studenti per luogo di studio, tempo impiegato e mezzo utilizzato	» 205

Appendice

- A — Tipologia completa delle famiglie
 - B — Confronto tra le classi di età ai censimenti demografici del 1951, 1961, 1971 e 1981.
 - C — Variazioni territoriali e di nome nelle circoscrizioni amministrative (periodo: 25 ottobre 1971 - 24 ottobre 1981)
 - D — Zone di territorio in contestazione tra Comuni
 - E — Categorie socio-professionali secondo la professione e la posizione nella professione.
 - F — Tavole disponibili
- Tracciati records
 Fac simile del *Foglio di famiglia*.

Tavola 20 — Abitazioni occupate per figura giuridica del proprietario e titolo di godimento	pag.	142
Tavola 21 — Abitazioni non occupate per motivo della non occupazione	»	148
Tavola 22 — Abitazioni non occupate per servizio installato	»	151
Tavola 23 — Abitazioni non occupate per figura giuridica del proprietario	»	154

Parte seconda - dati provinciali

Tavola 1 — Popolazione residente per singolo anno di età, sesso e stato civile	»	160
Tavola 2 — Popolazione presente per singolo anno di età, sesso e stato civile	»	162
Tavola 3 — Popolazione residente per sesso, classe di età e luogo di nascita	»	164
Tavola 4 — Popolazione residente in età da 6 anni in poi per grado di istruzione, sesso, classe di età, condizione professionale o non professionale	»	165
Tavola 5 — Popolazione residente attiva e non attiva per sesso e classe di età, attiva per ramo di attività economica e posizione nella professione; non attiva per condizione non professionale	»	166
Tavola 6 — Popolazione residente attiva e non attiva per sesso e stato civile; attiva per ramo di attività economica e posizione nella professione; non attiva per condizione non professionale	»	168
Tavola 7 — Popolazione residente attiva in condizione professionale per sesso, posizione nella professione, ramo e classe di attività economica	»	170
Tavola 8 — Popolazione residente attiva in condizione professionale per sesso e professione	»	172
Tavola 9 — Popolazione residente attiva in condizione professionale per sesso e categoria socio-professionale	»	176
Tavola 10 — Popolazione residente occupata per ramo di attività economica, ore lavorate e posizione nella professione	»	177
Tavola 11 — Popolazione residente in età da 14 anni in poi non occupata, per sesso e numero di ore lavorate	»	177
Tavola 12 — Popolazione residente in età da 19 anni in poi per sesso, luogo di residenza nel 1976, condizione nel 1976 e nel 1981	»	178
Tavola 13 — Stranieri residenti per classe di età e sesso; condizione professionale per settore di attività economica e posizione nella professione; condizione non professionale	»	180
Tavola 14 — Famiglie residenti per ampiezza e tipo della famiglia	»	181
Tavola 15 — Famiglie residenti con almeno un nucleo familiare, per tipo del nucleo e ampiezza della famiglia	»	182
Tavola 16 — Famiglie residenti per tipo di famiglia e di componenti	»	182
Tavola 17 — Famiglie residenti per ampiezza, stato civile, classe di età e sesso del capo famiglia di censimento		
A — Totale	»	183
B — Maschi	»	184
C — Femmine	»	185

Parte prima - dati comunali

Tavola 1	— Superficie territoriale e densità — Popolazione residente e popolazione presente, per sesso	pag.	1
Tavola 2	— Popolazione residente temporaneamente assente per sesso, luogo di presenza e motivo dell'assenza	»	4
Tavola 3	— Popolazione residente per sesso e stato civile	»	7
Tavola 4	— Popolazione residente per sesso e classe di età		
	A — Totale	»	10
	B — Maschi	»	16
	C — Femmine	»	22
Tavola 5	— Popolazione residente in età da 6 anni in poi per sesso e grado di istruzione	»	28
Tavola 6	— Popolazione residente che frequenta corsi regolari di studio e/o corsi di formazione professionale, per sesso e classe di età	»	34
Tavola 7	— Popolazione residente attiva e non attiva per sesso		
	A — Totale	»	40
	B — Maschi	»	43
Tavola 8	— Popolazione residente attiva in condizione professionale, per sesso e ramo di attività economica		
	A — Totale	»	46
	B — Maschi	»	52
	C — Femmine	»	58
Tavola 9	— Popolazione residente attiva in condizione professionale, per sesso, settore di attività economica e posizione nella professione		
	A — Totale	»	64
	B — Agricoltura, caccia, foreste e pesca	»	67
	C — Industrie	»	70
	D — Altre attività	»	73
Tavola 10	— Popolazione residente attiva in condizione professionale, per sesso, classe di età e settore di attività economica		
	A — Totale	»	76
	B — Maschi	»	82
	C — Femmine	»	88
Tavola 11	— Popolazione residente non attiva per sesso, classe di età e condizione non professionale	»	94
Tavola 12	— Popolazione residente che rientra giornalmente nella propria dimora abituale, secondo il luogo di lavoro o di studio	»	100
Tavola 13	— Famiglie residenti per ampiezza della famiglia	»	103
Tavola 14	— Famiglie residenti secondo la tipologia della famiglia	»	106
Tavola 15	— Abitazioni in complesso (occupate e non occupate); altri tipi di alloggio	»	112
Tavola 16	— Abitazioni occupate per titolo di godimento	»	118
Tavola 17	— Abitazioni occupate per epoca di costruzione	»	124
Tavola 18	— Abitazioni occupate per numero di stanze	»	130
Tavola 19	— Abitazioni occupate per servizio installato	»	136

indice

CARTA PLANIMETRICA


Tabelle sinottiche

Caratteri considerati nelle tavole comunali	pag.	X
Caratteri considerati nelle tavole provinciali	»	XII

Introduzione .

1. Premessa	»	XV
2. Definizioni	»	XVI
Famiglia (pag. XVI) - Convivenza (pag. XVII) - Popolazione residente (pag. XVIII) - Popolazione presente (pag. XVIII) - Età (pag. XVIII) - Grado di istruzione (pag. XIX) - Condizione professionale o non professionale (pag. XX) - Professione (pag. XXI) - Posizione nella professione (pag. XXII) - Ramo di attività economica (pag. XXIII) - Abitazione, stanza, altro tipo di alloggio (pag. XXIV) - Fabbricato (pag. XXV)		
3. Avvertenze alle tavole	»	XXV
Tavole comunali (pag. XXV) - Tavole provinciali (pag. XXVII)		
4. Diffusione dei dati	»	XXVIII
5. Qualità dei dati	»	XXVIII

**tabelle
sinottiche**



introduzione

1. — PREMESSA

Il 12° Censimento generale della popolazione e il Censimento generale delle abitazioni sono stati effettuati con riferimento alla data del 25 ottobre 1981, in attuazione della legge 18 dicembre 1980, n. 864 e del relativo regolamento di esecuzione (D.P.R. 28 settembre 1981, n. 542).

Il piano della rilevazione è stato predisposto sulla base delle proposte formulate da un'apposita Commissione di studio istituita presso l'Istituto Centrale di Statistica della quale hanno fatto parte docenti universitari e rappresentanti di Amministrazioni Pubbliche, nonché di vari Enti interessati all'utilizzazione dei dati censuari.

Il piano di pubblicazione, modificato rispetto al 1971, in particolare, per quanto riguarda la disponibilità dei risultati in funzione delle diverse aggregazioni territoriali, si articola nel modo seguente:

Volume I — **Primi risultati provinciali e comunali sulla popolazione e sulle abitazioni (Dati provvisori)** (Maggio 1982)

Volume II — **Dati sulle caratteristiche strutturali della popolazione e delle abitazioni**

Tomo 1 — Fascicoli provinciali (95 fascicoli)

Tomo 2 — Fascicoli regionali (20 fascicoli)

Tomo 3 — Fascicolo nazionale

Volume III — **Popolazione delle frazioni geografiche e delle località abitate dei Comuni** (20 fascicoli regionali e 1 fascicolo nazionale).

Volume IV — **Atti del censimento.**

Un apposito volume riporta i dati sulla popolazione residente legale dei singoli Comuni, un altro infine sarà dedicato ad una relazione illustrativa ed interpretativa dei risultati censuari.

Il presente fascicolo consta di due parti:

Parte prima: 23 tavole con dati riferiti ai singoli Comuni della Provincia;

Parte seconda: 31 tavole, con dati riguardanti l'incrocio dei caratteri considerati, elaborate a livello provinciale.

Qui di seguito vengono riportate ed illustrate le definizioni dei caratteri ai quali si riferiscono i dati contenuti nel fascicolo; allo scopo di assicurare una esatta interpretazione dei dati stessi vengono inoltre fornite avvertenze specifiche per alcune tavole, nonché talune indicazioni sugli ulteriori canali di accesso all'informazione censuaria e sulla qualità dei risultati.

Per una più completa conoscenza delle modalità tecniche seguite per l'esecuzione del censimento, vedasi il fascicolo dell'Istituto Centrale di Statistica - 12° Censimento della popolazione e 6° Censimento dell'industria, del commercio, dei servizi e dell'artigianato, 25-26 ottobre 1981, *Disposizioni e istruzioni per gli Organi periferici*, Roma 1981.

La denominazione e le circoscrizioni territoriali dei Comuni, delle Province e delle Regioni fanno riferimento alla situazione esistente alla data del 25 ottobre 1981 (Cfr. Istituto Centrale di Statistica - *Elenco dei Comuni al 25 ottobre 1981*, Roma 1982).

2. — DEFINIZIONI

FAMIGLIA

Ai fini del censimento, per famiglia s'intende un insieme di persone legate da vincoli di matrimonio, parentela, affinità, adozione, affiliazione, tutela o da vincoli affettivi, coabitanti ed aventi dimora abituale nello stesso Comune, che normalmente provvedono al soddisfacimento dei loro bisogni mediante la messa in comune di tutto o parte del reddito di lavoro o patrimoniale da esse percepito.

Una famiglia può essere costituita anche di una sola persona la quale provvede in tutto o in parte con i propri mezzi di sussistenza al soddisfacimento dei bisogni individuali.

Sono considerate facenti parte della famiglia, come membri aggregati di essa, anche le persone addette ai servizi domestici, nonché le altre persone che, a qualsiasi titolo, convivono abitualmente con la famiglia stessa.

Ai fini del censimento, si considera **capo famiglia** colui che è ritenuto tale dalla famiglia. Questa definizione differisce da quella utilizzata nei censimenti del 1961 e 1971 a seguito delle innovazioni legislative in materia di diritto di famiglia.

Per la classificazione delle famiglie è stata adottata, analogamente agli spogli effettuati in occasione dei censimenti del 1961 e 1971, la seguente tipologia:

- Famiglie di Tipo A, *se composte di solo capo famiglia* (con o senza membri aggregati);
- Famiglie di Tipo B, *se composte di capo famiglia e coniuge* (con o senza membri aggregati);

- Famiglie di Tipo C, *se composte di capo famiglia, coniuge e figli* (con o senza membri aggregati). Sono considerate di tipo C anche le famiglie in cui manca il coniuge, cioè composte di capo famiglia e figli (con o senza membri aggregati);
- Famiglie di Tipo D, *se composte di capo famiglia, coniuge, figli, ascendenti e/o altri parenti* (con o senza membri aggregati). Sono considerate di tipo D anche le famiglie composte di: capo famiglia, figli, ascendenti e/o altri parenti; capo famiglia, coniuge, ascendenti e/o altri parenti; capo famiglia, ascendenti e/o altri parenti.

Per una migliore conoscenza delle strutture familiari, si è provveduto ad analizzare più in profondità le famiglie di tipo C e di tipo D, individuando al loro interno gruppi ulteriori di famiglie, pervenendo così ad una tipologia più articolata (cfr. Tavola provinciale n. 14). Il contenuto dei singoli gruppi è reso esplicito in Appendice (punto A):

Questa tipologia è stata concepita in funzione dell'obiettivo di procedere, per quanto possibile, all'individuazione dei nuclei familiari.

Per **nucleo familiare** s'intende la coppia sposata senza figli o con uno o più figli mai sposati, nonché un solo genitore con uno o più figli mai sposati.

Si possono quindi avere i seguenti quattro tipi di nuclei familiari:

- coniugi senza figli o con figli tutti non celibi o nubili;
- coniugi con almeno un figlio mai sposato;
- padre con almeno un figlio mai sposato;
- madre con almeno un figlio mai sposato.

In questo fascicolo risultano enucleate le famiglie con almeno un nucleo familiare (cfr. Tavola provinciale n. 15) in quanto non è stato possibile provvedere ad un accertamento esaustivo dei nuclei familiari sia per l'assenza sul *Foglio di famiglia* di quesiti specifici o di notizie comunque indispensabili, sia perché si è rinunciato ad ulteriori esplorazioni che pure in qualche caso avrebbero consentito l'individuazione di altri nuclei.

Si è del parere, comunque, che i citati criteri di spoglio — peraltro applicati all'universo delle famiglie e non ad un campione come generalmente praticato negli altri Paesi — assicurino risultati pienamente soddisfacenti, tenuto anche conto che — stando alle risultanze di uno spoglio campionario condotto sulla base dei dati censuari del 1971 (cfr. Istituto Centrale di Statistica — *Indagine sui nuclei familiari*, Collana d'informazioni, n. 6 del 1982) — le famiglie mononucleari rappresentano il 97% circa delle famiglie con due o più componenti.

CONVIVENZA

Ai fini del censimento, per convivenza s'intende un insieme di persone che, senza essere legate da vincoli di matrimonio, parentela, affinità e simili, conducono vita in comune per motivi religiosi, di cura, di assistenza, militari, di pena, e simili.

Sono considerate facenti parte della convivenza anche le persone addette alla convivenza stessa per ragioni d'impiego o di lavoro e che vi convivono abitualmente, purché non costituiscano famiglia a sé stante.

POPOLAZIONE RESIDENTE

La popolazione residente di ciascun Comune è costituita dalle persone aventi dimora abituale nel Comune e ivi presenti alla data del censimento e dalle persone aventi anch'esse dimora abituale nel Comune, ma che alla data del censimento risultavano assenti per uno dei seguenti motivi:

- emigrazione in altro Comune o all'estero, nel caso si tratti di emigrazione per l'esercizio di occupazioni stagionali o temporanee;
- servizio di leva, di richiamo alle armi, di volontariato;
- istruzione, noviziato religioso;
- ricovero in istituti di cura, di qualsiasi natura, purché la permanenza nel Comune di temporanea presenza non superi i due anni;
- detenzione in attesa di giudizio, condanna inferiore a cinque anni, obbligo di soggiorno per misura di prevenzione, rieducazione, purché la permanenza nel Comune di temporanea presenza non superi i cinque anni;
- affari, turismo, breve cura, e simili;
- servizio statale all'estero;
- missione fuori sede, compresa la frequenza di corsi di qualificazione o aggiornamento professionali, nonché di avanzamento;
- imbarco su navi della marina militare e mercantile.

È il caso di precisare, sulla base della predetta definizione, che a livello provinciale la popolazione residente temporaneamente assente risulta dalla somma dei dati comunali e pertanto comprende anche le persone temporaneamente assenti da un Comune della Provincia che alla data del censimento erano temporaneamente presenti in un altro Comune della Provincia stessa.

La popolazione residente, a norma dell'art. 2 del D.P.R. 542 del 28 settembre 1981, è considerata popolazione legale. Il relativo ammontare, per Comuni, Provincie e Stato è pubblicato sulla Gazzetta Ufficiale n. 95, del 7 aprile 1983, Supplemento ordinario n. 17.

POPOLAZIONE PRESENTE

La popolazione presente di ciascun Comune è costituita dalle persone presenti nel Comune alla data del censimento ed aventi in esso dimora abituale, nonché dalle persone temporaneamente presenti nel Comune alla data del censimento, ma aventi abituale dimora in altro Comune o all'estero.

ETÀ

L'età è computata in anni compiuti. Così ad esempio:

- 0 anni: dalla nascita al giorno precedente il 1° compleanno;
- 1 anno: dal giorno del 1° compleanno al giorno precedente il 2° compleanno;
- meno di 5 anni: dalla nascita al giorno precedente il 5° compleanno;
- da 5 a 9 anni: dal giorno del 5° compleanno al giorno precedente il 10° compleanno.

Poiché tale criterio è stato reintrodotta in occasione del censimento demografico del 1971, al fine di rendere più agevoli i confronti temporali, si forniscono in Appendice (punto B) indicazioni utili per la ricostruzione delle classi di età per le quali può essere effettuato il confronto dei dati comunali.

GRADO DI ISTRUZIONE

Si riferisce al più alto titolo di studio conseguito in qualsiasi scuola (pubblica o privata, italiana o straniera, anche all'estero) e non alla più alta classe o al più alto corso frequentato con successo.

Laureati	coloro che, avendo seguito un corso completo di studi universitari (della durata minima di quattro anni), hanno conseguito un diploma di laurea.
Diplomati	coloro che hanno conseguito un diploma di maturità o di abilitazione di scuola secondaria di secondo grado. Con tale voce sono altresì indicate le persone che hanno conseguito una abilitazione specifica dopo un corso di studi universitari della durata inferiore a quattro anni (diploma di statistica, di vigilanza alle scuole elementari, ISEF, ecc.).
Forniti di licenza media inferiore	coloro che hanno conseguito una licenza di scuola secondaria di primo grado che consenta l'accesso alle scuole secondarie di secondo grado.
Forniti di licenza elementare	coloro che hanno conseguito la licenza elementare o il certificato rilasciato da un corso di scuola popolare di tipo C (assimilabile alla licenza elementare).
Alfabeti privi di titolo di studio	coloro che hanno dichiarato di saper leggere e scrivere pur non avendo conseguito la licenza elementare, nonché gli scolari anche se iscritti alla 1 ^a elementare. Sono comprese in tale gruppo anche le persone che hanno conseguito il certificato di proscioglimento (3 ^a elementare) fino al 1955, anno nel quale tale certificato venne abolito. Poiché nel censimento del 1961 le persone fornite del certificato di proscioglimento vennero comprese tra le persone in possesso di licenza di scuola elementare, ai fini di un corretto confronto fra i dati di questi due censimenti occorre considerare congiuntamente i gruppi dei <i>forniti di licenza elementare</i> e degli <i>alfabeti privi di titolo di studio</i> .
Analfabeti	coloro che hanno dichiarato di non sapere leggere e scrivere.

CONDIZIONE PROFESSIONALE O NON PROFESSIONALE

La popolazione in condizione professionale è costituita dalle persone che nella settimana precedente la data del censimento risultavano occupate o disoccupate alla ricerca di nuova occupazione.

Occupati coloro che possiedono un'occupazione (in proprio o alle dipendenze) da cui traggono un profitto o una retribuzione. Sono considerati tali anche coloro che collaborano, senza avere un regolare rapporto di lavoro, con un familiare che svolge un'attività lavorativa in proprio.

Disoccupati alla ricerca di nuova occupazione coloro che hanno perduto una precedente occupazione alle dipendenze e sono alla ricerca attiva di una nuova occupazione, essendo in grado di accettarla se viene loro offerta.

La popolazione in condizione non professionale è costituita:

- a) da tutti i bambini e ragazzi con meno di 14 anni;
- b) dalle persone in cerca di prima occupazione;
- c) dalle casalinghe;
- d) dagli studenti;
- e) dalle persone ritirate dal lavoro;
- f) dagli altri censiti in età da 14 anni in poi che non rientrano nei gruppi di cui alle lettere da b) ad e). Tra questi ultimi sono compresi anche coloro che stanno assolvendo gli obblighi di leva; tali persone al censimento del 1971 venivano attribuite alla popolazione in condizione professionale o a quella in condizione non professionale sulla base della condizione nella quale si trovavano prima dell'inizio del servizio di leva.

Si riportano di seguito le relative definizioni:

Persone in cerca di prima occupazione coloro che non hanno mai esercitato un'attività lavorativa o hanno cessato un'attività lavorativa in proprio e sono alla ricerca attiva di un'occupazione alle dipendenze essendo in grado di accettarla se viene loro offerta.

Casalinghe coloro che si dedicano prevalentemente alla cura della propria famiglia e della propria casa.

Studenti coloro che si dedicano prevalentemente allo studio.

Persone ritirate dal lavoro coloro che hanno cessato una attività lavorativa per raggiunti limiti di età o altra causa.

Anche ai fini del confronto con i dati del censimento del 1971, si precisa che **le persone in condizione professionale e quelle in cerca di prima occupazione confluiscono nella cosiddetta popolazione attiva. La popolazione in condizione non professionale depurata dalle persone in cerca di prima occupazione, costituisce invece la popolazione non attiva.**

In ordine sempre ai confronti temporali, è necessario tener presente che nei precedenti censimenti si è utilizzato il concetto di condizione *abituale*, non essendo previsto che la risposta ai quesiti sull'attività professionale dovesse essere fornita facendo riferimento alla data del censimento. Con le innovazioni introdotte è stato recepito il criterio seguito nelle rilevazioni correnti delle forze di lavoro.

PROFESSIONE

Per professione s'intende l'attività individuale esercitata dalle persone costituenti la popolazione attiva, ad esclusione delle persone in cerca di prima occupazione. La specificazione della professione, cioè la *qualificazione tecnologica* dell'attività individuale è determinata dal genere di lavoro o di servizio esplicito (ad esempio: industriale, commerciante, medico, avvocato, contabile, falegname, ebanista, fabbro ferraio, elettricista... ecc.).

Il lavoro connesso con l'esercizio di una professione è caratterizzato da uno sforzo fisico o intellettuale da parte della persona, nonché dall'oggetto sul quale tale sforzo viene esercitato. In relazione alla prevalenza ed alla natura di questi vari elementi si è soliti fare distinzione tra lavoro prevalentemente intellettuale e lavoro prevalentemente manuale. Le attività di carattere prevalentemente intellettuale sono comunemente designate come *professioni o arti liberali*; quelle di carattere prevalentemente manuale come *arti o mestieri*. Tuttavia, per semplicità di linguaggio, si designano usualmente con il termine *professioni* sia le professioni e arti liberali, sia le arti e i mestieri.

Per le persone addette al culto e i militari di carriera esercitanti una professione non inerente all'esercizio del culto o all'attività tipicamente militare è stata considerata l'attività di tipo civile da esse svolta (ad esempio: per un sacerdote secolare esercitante la professione di insegnante presso una scuola pubblica o privata si è considerata la professione di *insegnante*; per una suora infermiera si è considerata la professione di *infermiera*; per un capitano medico si è considerata la professione di *medico*, e così via).

Per le persone disoccupate è stata considerata la professione esercitata prima della disoccupazione.

Per notizie più analitiche si rinvia al volume dell'Istituto Centrale di Statistica — *Classificazione delle professioni*, Metodi e Norme, Serie C, n. 9, Maggio 1981.

Per la professione e i due caratteri seguenti (posizione nella professione ed attività economica) è necessario tener presente che le persone con più di una attività lavorativa hanno fornito le notizie facendo riferimento alla principale attività svolta, cioè a quella che per continuità di lavoro, per importanza economica o altre considerazioni era ritenuta da esse la prevalente.

POSIZIONE NELLA PROFESSIONE

Per posizione nella professione s'intende la condizione della persona espletante un'attività economica in rapporto all'unità locale in cui viene svolta l'attività stessa.

Nel presente volume le posizioni nella professione risultano raggruppate nel modo seguente:

Imprenditori, liberi professionisti:

imprenditori — coloro che gestiscono in proprio un'impresa (azienda agricola, industriale, commerciale, ecc.), nella quale non impiegano l'opera manuale propria o di familiari, ma quella di dipendenti;

liberi professionisti — coloro che esercitano in proprio una professione o arte liberale (notaio, medico, ingegnere, avvocato, ecc.).

Lavoratori in proprio: coloro che gestiscono un'azienda agricola, una piccola azienda industriale, una bottega artigiana, un negozio o un esercizio pubblico partecipandovi col proprio lavoro manuale. In tale posizione sono compresi anche i coltivatori diretti, i mezzadri e simili, i soci di cooperative aventi figura di lavoratori in proprio e chi lavora nel proprio domicilio direttamente per conto di consumatori e non su commissione di imprese.

Coadiuvanti: coloro che collaborano con un familiare che svolge un'attività lavorativa in proprio, senza avere un rapporto di lavoro regolato da contratto.

Dirigenti e impiegati:

dirigenti — coloro che ricoprono un ruolo caratterizzato da un elevato grado di professionalità, autonomia e potere decisionale. Per la Pubblica Amministrazione si considerano in tale posizione le qualifiche previste dal D.P.R. 30 giugno 1972, n. 748, nonché le qualifiche equivalenti presso tutte le altre Amministrazioni, siano esse a carattere centrale o locale. Per gli appartenenti alle FF. AA. e corpi simili sono considerati come dirigenti gli ufficiali con grado superiore a quello di tenente colonnello o posizioni assimilate;

appartenenti alla carriera direttiva — coloro che con diverso grado di responsabilità, discrezionalità di poteri e autonomia, esercitano una funzione direttiva (tecnica o amministrativa). Per gli appartenenti alle FF. AA. e corpi simili sono considerati come direttivi gli ufficiali con grado inferiore a quello di colonnello o posizioni assimilate;

impiegati — coloro che esercitano una funzione di concetto o esecutiva tecnica o amministrativa;

appartenenti alle categorie speciali (intermedi) — coloro che esercitano una funzione intermedia tra quella degli impiegati e quella degli operai specializzati vale a dire chi guida e controlla, con apporto di adeguata competenza tecnico-pratica, gruppi di altri lavoratori.

Lavoratori dipendenti:

capi operai — coloro che svolgono una attività per la cui esecuzione si richiedono conoscenze di tipo specialistico ed hanno eventualmente responsabilità di guida di personale;

operai specializzati o qualificati — coloro che svolgono una attività per la cui esecuzione si richiedono adeguate cognizioni tecnico-pratiche conseguite o in istituti professionali o mediante istruzione equivalente o acquisite con il necessario tirocinio e pratica, nonché chi esegue con perizia il lavoro manuale affidatogli essendo in possesso di specifiche capacità tecnico-pratiche;

operai comuni — coloro che eseguono lavori di carattere manuale e non sono compresi nelle categorie precedenti (manovale, bracciante agricolo, ecc.);

altri lavoratori dipendenti — coloro che esercitano mansioni di usciere, bidello, guardiano e simili;

apprendisti — coloro che esercitano un'attività lavorativa per l'apprendimento di una professione ed il successivo conseguimento di una qualifica;

lavoranti a domicilio — coloro che lavorano nel proprio domicilio esclusivamente o prevalentemente su commissione di imprese (industriali, commerciali, artigiane) e non direttamente per conto di consumatori;

graduati o militari di carriera delle FF.AA. o figure similari dei corpi di polizia e sicurezza interna — gli appartenenti alle FF.AA. e corpi similari con grado fino a caporal maggiore o assimilati, nonché i vigili urbani e del fuoco.

RAMO DI ATTIVITÀ ECONOMICA

Per ramo di attività economica s'intende il campo di attività in cui viene esercitata la professione, arte o mestiere. Esso è determinato, di norma, in base all'attività (unica o prevalente) delle singole *unità locali* in cui il censito svolge la propria professione, arte o mestiere (ad esempio: azienda agricola, stabilimento industriale, bottega artigiana, negozio, esercizio pubblico, sede o filiale bancaria e assicurativa, ospedale, gabinetto medico, studio professionale, ministero, amministrazione comunale). I rami in cui si articola la classificazione delle attività economiche sono i seguenti:

- 0. — Agricoltura, caccia, foreste e pesca
- 1. — Energia, gas e acqua
 - 1.A — Estrazione di combustibili solidi, liquidi e gassosi; industria petrolifera
 - 1.B — Energia elettrica, gas e acqua
- 2. — Industrie estrattive, industrie manifatturiere per la trasformazione di minerali non energetici e prodotti derivati; industrie chimiche
- 3. — Industrie manifatturiere per la lavorazione e la trasformazione dei metalli; meccanica di precisione
- 4. — Industrie manifatturiere alimentari, tessili, delle pelli e cuoio, dell'abbigliamento, del legno, mobili e altre industrie manifatturiere
- 5. — Industria delle costruzioni e delle installazioni di impianti per l'edilizia
- 6. — Commercio, pubblici esercizi e alberghi; riparazioni di beni di consumo e di veicoli
 - 6.A — Commercio, pubblici esercizi e alberghi
 - 6.B — Riparazioni di beni di consumo e di veicoli
- 7. — Trasporti e comunicazioni
- 8. — Credito e assicurazione, servizi prestati alle imprese; noleggio
 - 8.A — Credito e assicurazione
 - 8.B — Servizi prestati alle imprese; noleggio
- 9. — Pubblica amministrazione; servizi pubblici e privati
 - 9.A — Pubblica amministrazione
 - 9.B — Servizi pubblici e privati

Si fa presente che non risulta possibile procedere ad un completo confronto dei dati per ramo di attività economica con i corrispondenti dati del 1971, in quanto la relativa classificazione ha subito una profonda revisione (cfr. Istituto Centrale di Statistica — *Classificazione delle attività economiche*, Metodi e Norme, Serie C, n. 8, Maggio 1981), essendo stato necessario renderla ragguagliabile alla NACE (Nomenclatura generale delle attività economiche nelle Comunità Europee) concordata in sede comunitaria.

ABITAZIONE, STANZA, ALTRO TIPO DI ALLOGGIO

Ai fini del censimento, per abitazione s'intende un insieme di vani, o anche un vano solo, destinato funzionalmente ad uso di alloggio, che dispone di un ingresso indipendente su strada, pianerottolo, cortile, terrazza, ballatoio, e simili e che alla data del censimento è occupata o è destinata ad essere occupata da una famiglia o da più famiglie coabitanti.

Un'abitazione si considera occupata se in essa abitano una o più persone aventi la dimora abituale nel Comune di censimento, anche se temporaneamente assenti alla data del censimento stesso; non occupata se in essa non abita alcuna persona o se è abitata solo da persone temporaneamente presenti nel Comune di censimento (è il caso ad esempio di studenti che frequentano un corso di studi nel Comune di censimento).

È da considerare non occupata l'abitazione:

- disponibile per la vendita o l'affitto;
- utilizzabile per vacanza in quanto chi ne dispone la occupa soltanto in uno o più periodi dell'anno (abitazioni ubicate generalmente in località turistiche);
- utilizzabile per lavoro, cioè se trattasi di abitazione secondaria che viene occupata saltuariamente da chi ne dispone per motivi di lavoro (ad esempio: casa di campagna destinata ai lavori agricoli nell'epoca del raccolto, abitazione secondaria situata generalmente in un Comune diverso da quello di dimora abituale utilizzata per lo svolgimento della propria attività lavorativa);
- non occupata per altro motivo in quanto già venduta o affittata, ma non ancora occupata; non più occupata da chi ne dispone, per trasferimento a seguito di emigrazione definitiva verificatasi in particolare nelle zone montane di spopolamento.

Il titolo di godimento dell'abitazione fa riferimento al titolo in base al quale la famiglia dispone dell'abitazione stessa. I titoli di godimento considerati sono:

- *proprietà*, alla quale è stato assimilato l'usufrutto; sotto tale voce sono comprese anche le abitazioni a riscatto;
- *affitto*, che comprende anche il subaffitto;
- *altro titolo*, per i casi di uso gratuito dell'abitazione, di godimento per prestazione di servizi, ecc.

L'epoca di costruzione o di ricostruzione fa riferimento all'anno di ultimazione della costruzione o ricostruzione. Nel caso in cui l'abitazione sia stata costruita in anno posteriore a quello del relativo fabbricato, a seguito di ricostruzione parziale, ampliamento o sopraelevazione, è stato considerato l'anno di termine della ricostruzione, dell'ampliamento o della sopraelevazione.

Per quanto concerne la superficie dell'abitazione è da tener presente che essa fa riferimento alla superficie dei pavimenti delle stanze e dei vani accessori con esclusione della superficie di balconi, terrazze, verande, cantine, garages, portici, loggiati, solai, cortili, ecc.

Per stanza s'intende un locale, facente parte di un'abitazione, che riceve aria e luce dall'esterno ed ha dimensioni tali da consentire la collocazione di un letto lasciando lo spazio utile per il movimento di una persona. La cucina, se risponde a tale definizione, è considerata stanza.

Per altro tipo di alloggio s'intende il locale che, pur non essendo funzionalmente destinato ad abitazione di una famiglia (cantina, soffitta, magazzino, negozio, ufficio, ecc.) ovvero non avendo le caratteristiche proprie dell'abitazione (roulotte, natante, grotta, carrozzone, ecc.), risulta alla data del censimento occupato di fatto da una o più famiglie residenti.

FABBRICATO

Per fabbricato s'intende qualsiasi costruzione, comprendente almeno un'abitazione, isolata da vie o spazi vuoti oppure separata da altre costruzioni mediante muri maestri che si elevano, senza soluzione di continuità, dalle fondamenta al tetto, che disponga di uno o più accessi all'esterno e che possa avere una o più scale autonome.

3. — AVVERTENZE ALLE TAVOLE

TAVOLE COMUNALI

Tavola 1:

— l'elenco dei Comuni che hanno subito variazioni territoriali e di nome tra il 1971 ed il 1981 è riportato in Appendice (punto C);

— i dati sulla superficie territoriale dei Comuni sono stati forniti dagli Uffici Tecnici Erariali; si fa presente che eventuali variazioni di superficie di minima entità non segnalate in Appendice sono conseguenti a verifiche periodiche effettuate dagli stessi Uffici Tecnici Erariali.

Per quanto concerne le superfici delle zone di territorio in contestazione tra due o più Comuni (Appendice punto D) rilevate in sede di predisposizione delle basi territoriali del censimento, è da tener presente che esse costituiscono un *di cui* delle superfici totali dei Comuni.

Ai fini dell'imputazione delle superfici contestate alla superficie totale dell'uno o dell'altro Comune interessato, si è avuto riguardo alle circoscrizioni comunali, quali risultano delimitate sulle carte topografiche al 25.000 edite dall'Istituto Geografico Militare, nel presupposto che tali circoscrizioni facciano riferimento alle medesime risultanze catastali da cui sono desunte le superfici dei Comuni.

In mancanza di altro valido criterio, l'attribuzione delle superfici contestate è stata necessariamente omessa nei pochi casi in cui i confini comunali sono rimasti indefiniti anche sulla cartografia I.G.M.;

— la densità della popolazione residente (numero medio di abitanti per Km²) è data dal rapporto fra il totale della popolazione residente di ciascun Comune e la superficie territoriale del Comune stesso espressa in Km².

Tavola 2:

tra le persone temporaneamente assenti per motivi di lavoro risultano anche quelle che hanno seguito familiari recatisi in altri Comuni o all'estero per motivi di lavoro.

Tavola 6:

per corso di formazione professionale s'intende un corso che abbia tutti i seguenti requisiti:

- durata non inferiore a tre mesi;
- rilascio di un attestato;
- utilizzazione per migliorare o adeguare la capacità professionale.

Tavole 9 e 10:

i rami in cui si articola la classificazione delle attività economiche risultano così raggruppati:

- agricoltura, caccia, foreste e pesca: ramo 0;
- industrie: rami 1, 2, 3, 4 e 5;
- altre attività: rami 6, 7, 8 e 9.

Tavola 12:

le persone che lavorano e frequentano un corso di studi regolare e/o di formazione professionale sono comprese fra gli *occupati*; le persone che frequentano un corso regolare di studi ed un corso di formazione professionale sono comprese fra gli *scolari e studenti*; in quest'ultimo gruppo sono pure compresi i bambini che frequentano la scuola materna.

Tavola 14:

per l'individuazione delle famiglie composte da coniugi, coniugi e figli, genitori e figli, si è fatto riferimento alla figura del capo famiglia e quindi, nel caso di questa tavola, la famiglia composta ad esempio dal capo famiglia e da uno dei suoi genitori risulta sotto la voce *altro tipo di famiglia*.

Tavola 15:

per il calcolo del numero medio di occupanti per stanza non si è tenuto conto delle stanze adibite esclusivamente ad altro uso.

Tavola 19:

per quanto concerne l'acqua potabile di acquedotto e il gabinetto, l'espressione *fuori dell'abitazione* sta ad intendere che il servizio si trova o nel corpo del fabbricato che comprende l'abitazione (ballatoio, pianerottolo, ecc.) o nel cortile, giardino o orto annessi al fabbricato stesso, a disposizione dei soli occupanti dell'abitazione o del fabbricato e non del pubblico in genere.

Si fa inoltre presente che per *bagno* s'intende un impianto di vasca e/o doccia.

Tavola 22:

è da tener presente che le abitazioni che dispongono di servizi installati sommate a quelle che non ne dispongono danno il totale abitazioni solo nel caso in cui sia sempre stata fornita risposta ai relativi quesiti.

TAVOLE PROVINCIALI

Tavole 4, 12, 13, 18, 30:

cfr. nota alle tavole comunali 9 e 10 (nella tavola 13 è enucleato altresì il ramo "commercio, pubblici servizi, alberghi, riparazioni di beni di consumo e di veicoli").

Tavola 9:

per notizie sui contenuti delle singole categorie vedi Appendice (punto E); la popolazione attiva in condizione professionale considerata in tale tavola comprende anche i militari in servizio di leva.

Tavole 10 e 13:

le posizioni nella professione risultano raggruppate nel modo seguente:

- *indipendenti*: imprenditori, liberi professionisti, lavoratori in proprio, coadiuvanti;
- *dipendenti*: tutte le altre.

Tavola 18:

i componenti in condizione non professionale sono stati classificati secondo il settore di attività economica dei componenti in condizione professionale.

Tavola 20:

le famiglie che occupano un'abitazione o un altro tipo di alloggio sono quelle che occupano l'alloggio a titolo principale.

Tavola 22:

nella voce *altre convivenze* sono comprese le convivenze militari e di altri corpi accasermati.

Tavola 28:

sono considerate solo le famiglie che occupano le abitazioni a titolo principale.

Tavole 30 e 31:

i dati fanno riferimento alle persone che nel mercoledì precedente la data di compilazione del modello si sono recate al lavoro o a scuola rientrando nella stessa giornata alla propria dimora abituale.

Ai fini di una corretta interpretazione dei dati occorre tener presente che:

- i lavoratori-studenti hanno fatto riferimento al luogo di lavoro;
- coloro che esercitano la professione su mezzi di trasporto (autisti, ferrovieri, tramvieri, piloti, marittimi, ecc.) hanno indicato il luogo da cui prendono servizio (posteggio, stazione, deposito, aeroporto, porto, ecc.);
- il mezzo di trasporto è quello utilizzato per compiere il tratto più lungo (in termini di distanza e non di tempo) del tragitto casa/luogo di lavoro o studio.

Con riferimento alla Tav. 31, si precisa che tra gli studenti sono compresi i bambini che frequentano la scuola materna e le persone che frequentano corsi di formazione professionale.

4. — Diffusione dei dati

Allo scopo di favorire un'ampia utilizzazione dei dati raccolti con il censimento, si precisa quanto segue:

a) ad integrazione delle tavole riportate nel presente fascicolo, sono state elaborate le tavole non destinate alla pubblicazione, ma comunque disponibili per gli utilizzatori, riportate in Appendice (punto F);

b) sia le tavole pubblicate che quelle di cui alla lettera a) possono essere fornite su nastro magnetico;

c) le 23 tavole, contenenti i dati comunali, possono essere fornite per sezione di censimento; le 31 tavole, contenenti i dati provinciali, possono essere fornite per Comune, rispettivamente su tabulato o nastro magnetico;

d) le richieste comportano il rimborso delle spese vive sostenute per l'approntamento del supporto e devono essere inoltrate a:

**Istituto Centrale di Statistica, Servizio Censimenti — Rep. CENS/A, Via Cesare Balbo, 16
— 00100 Roma.**

5. — Qualità dei dati

Il problema del controllo della qualità dei dati, che costituisce una delle fasi più delicate di ogni indagine statistica, si presenta ancor più accentuato in occasione delle operazioni censuarie, dalla raccolta dei dati alla pubblicazione dei risultati.

Per assicurare, nei limiti del possibile, il più alto livello di attendibilità e coerenza dei risultati, l'Istituto ha previsto particolari procedure di controllo già nel corso delle operazioni di raccolta dei dati. In tale fase gli Uffici Comunali di Censimento, assistiti dagli Uffici Provinciali di Censimento, dagli Ispettori Provinciali e da Funzionari dell'ISTAT dislocati in tutte le Province, hanno provveduto alla revisione quantitativa dei *Fogli di famiglia* accertando che tutte le unità oggetto di rilevazione (abitazioni, famiglie e convivenze) fossero state censite. Al termine delle operazioni di raccolta dei dati gli Uffici Comunali di Censimento hanno provveduto alla revisione qualitativa dei questionari di rilevazione provvedendo a codificare le notizie che per loro natura non risultavano precodificate.

Nella fase di registrazione dei dati su supporto informatico (i tracciati records sono riportati in Appendice) l'Istituto ha posto in atto le misure necessarie ad assicurare la validità dell'operazione, inserendo nelle convenzioni stipulate con quelle Regioni, Amministrazioni provinciali e comunali che, a norma dell'art. 40, del D.P.R. 28 settembre 1981, n. 542, hanno provveduto ad eseguire in proprio tale lavorazione, oltre alla verifica anche il rispetto di particolari vincoli idonei ad assicurare in corrispondenza dei vari quesiti, la compatibilità dei codici registrati.

Analoghe procedure sono state seguite per il materiale fatto registrare direttamente a cura dell'ISTAT.

In entrambi i casi, è stata attivata una procedura di controllo effettuando una nuova verifica su un campione del materiale registrato. Tale operazione ha consentito di accertare che il livello di errore attribuibile all'approntamento dell'input è risultato generalmente inferiore al 5 per mille.

Il controllo finale sulla validità dei risultati è stato attuato attraverso una complessa procedura elettronica per la messa a punto quantitativa e qualitativa del materiale.

Trattasi di una procedura articolata in varie fasi di lavoro, succintamente illustrate nei punti che seguono.

1) *Verifica della sequenzialità dei dati indicativi dei Fogli di famiglia e di convivenza* (codici di Provincia, Comune, sezione e numero d'ordine del *Foglio*).

In tale sede sono state tra l'altro individuate eventuali situazioni irregolari con specifico riferimento alla completezza delle risposte fornite ai singoli quesiti del *Foglio di famiglia*. Questa analisi ha evidenziato, in alcuni casi, la necessità di dover ricorrere sistematicamente ai singoli questionari di rilevazione per una ulteriore revisione, codifica e nuova registrazione degli stessi.

2) *Messa a punto qualitativa dei Fogli di censimento*.

I records registrati sono stati sottoposti al vaglio di un complesso programma di controllo che prevede l'imposizione automatica, sotto determinate condizioni, dei codici eventualmente mancanti o non validi e l'aggiustamento dei codici registrati in caso di accertata incongruenza. Tale controllo esteso agli incroci tra le modalità previste dal piano di pubblicazione, è stato dapprima effettuato all'interno del singolo tipo record e poi esteso tra tipi records.

In altri termini si è assicurata:

- la completezza delle risposte per singolo quesito all'interno dello stesso tipo record;
- la congruità delle risposte fornite relativamente ad ogni tipo record scegliendo all'interno di esso un carattere come fondamentale;
- la congruità delle risposte fornite tra i records relativi alla stessa famiglia o convivenza, in corrispondenza di alcuni quesiti ritenuti come fondamentali.

I controlli di congruità e i conseguenti aggiustamenti sono stati effettuati sulla base di standards conosciuti.

In particolare i quesiti scelti come riferimento (*specie dell'alloggio* per il record dell'abitazione; *anno di nascita* e, per le caratteristiche occupazionali, *la professione*, per i records relativi alle persone) sono stati ritenuti validi solo se confermati dalla presenza di determinate informazioni in altri quesiti ad essi strettamente connessi. In caso contrario si è proceduto alla loro rettifica sulla base di indicazioni desunte dagli altri quesiti. Da segnalare, infine, che gli interventi sui singoli quesiti avvengono nell'ambito della logica che li lega, come specificato in seguito.

Per fornire ulteriori elementi conoscitivi, nei prospetti che seguono sono riportati, a livello provinciale, i valori percentuali degli aggiustamenti effettuati sui quesiti del foglio di famiglia distintamente per:

Interventi di tipo 1

- annullamento delle risposte fornite a particolari quesiti per i quali, sotto determinate condizioni, non era prevista risposta; interventi relativi a casi di mancata risposta; codici non validi.

Interventi di tipo 2

- interventi relativi ad incongruità logiche riscontrate all'interno del quesito o dei quesiti.

Interventi di tipo 3

- interventi relativi ad incongruità logiche tra tipi records.
Le percentuali degli aggiustamenti sono calcolate sul totale delle frequenze relative alle risposte fornite in relazione al quesito considerato.

PROVINCIA DI PAVIA

Incidenza percentuale degli aggiustamenti effettuati per tipo di intervento e quesito

A - ABITAZIONI

QUESITI	TIPO 1	TIPO 2	QUESITI	TIPO 1	TIPO 2
Specie dell'alloggio	—	0,91	Superficie	0,86	1,52
Caratteristiche del fabbricato	3,81	0,68	Acqua potabile	0,42	0,04
Proprietario	1,34	0,26	Gabinetto	0,48	0,51
Titolo di godimento	1,79	0,06	— scarico	4,66	1,00
Epoca di costruzione	1,87	0,07	Bagno	0,79	—
Stanze:			Elettricità	0,28	—
— adibite ad abitazione	0,35	0,29	Riscaldamento	0,40	0,40
— cucina	—	0,61			
— adibite ad altro uso	—	0,64	TOTALE	1,60	0,52

B - POPOLAZIONE RESIDENTE E TEMPORANEAMENTE PRESENTE

QUESITI	TIPO 1	TIPO 2	QUESITI	TIPO 1	TIPO 2
Relazione di parentela e posizione nella convivenza	0,51	0,19	Frequenza corso professionale	6,55	0,04
Sesso	0,29	0,07	Condizione 1981	2,63	0,65
Stato civile	0,40	0,06	Ore lavorate nella settimana	0,24	—
Luogo di nascita	2,55	1,35	Professione	1,76	2,86
Data di nascita	0,24	0,01	Posizione nella professione	6,88	8,89
Cittadinanza	0,25	—	Attività economica	3,86	7,23
Presenza e motivo dell'assenza	0,75	0,74	Condizione 1976	6,03	3,47
Residenza 1976	1,92	0,13	Pendolarità - luogo di lavoro o di studio	—	6,73
Istruzione	3,56	0,67	Pendolarità - altri quesiti	9,38	—
Corso regolare di studi	5,69	1,06	TOTALE	2,81	1,01
Frequenza scuola materna	0,83	0,16			

C - VERIFICHE DI CONGRUITÀ TRA RECORDS

TIPO 3

Specie di alloggio	0,79
Relazione di parentela	0,31
Annullamenti di records doppi e/o anomali	0,33
Mancati accoppiamenti tra famiglia principale e famiglia/e coabitanti (*)	16,60

(*) Percentuale calcolata sul totale delle famiglie coabitanti e le relative famiglie principali.

Il materiale relativo alla Provincia di Pavia, non ha evidenziato carenze di rilievo ed inoltre non ha richiesto l'effettuazione di rifacimenti o nuove codifiche.

A scopo esemplificativo, distintamente per tipo di intervento, si riportano di seguito alcuni casi verificatisi con maggior frequenza.

Per gli interventi di tipo 1 ai quesiti relativi alla *condizione professionale o non professionale nella settimana precedente la data del censimento* e alla *condizione professionale o non professionale nell'ottobre del '76* doveva essere fornita risposta solo se la persona aveva compiuto, alla data del censimento, rispettivamente i 14 ed i 19 anni.

Per gli interventi di tipo 2:

— il quesito *stanze* è stato messo in relazione con la superficie dell'abitazione verificando la congruità del dato della superficie media per stanza;


— nell'ambito del quesito relativo alla *condizione professionale o non professionale nella settimana precedente la data del censimento* sono stati messi in relazione la *professione, arte o mestiere esercitato*, la *posizione nella professione* e la *categoria di attività economica*. I codici delle tre caratteristiche occupazionali sono stati collegati tra loro mediante una tabella a tripla entrata verificandone la reciproca compatibilità e sostituendo successivamente gli eventuali codici non validi. Il codice non valido è stato individuato in funzione di quelli ritenuti validi. Per alcune particolari professioni è stata inoltre controllata la compatibilità tra la professione, l'età ed il titolo di studio.

Per i quesiti relativi al *luogo di studio o di lavoro, tempo impiegato e mezzo utilizzato per gli spostamenti*, in considerazione della difficoltà di effettuare, in alcuni casi, una netta distinzione tra i due tipi di interventi, sono stati convenzionalmente attribuiti al tipo 1 quelli derivanti dai controlli di congruità delle varie risposte fornite all'interno del quesito ivi comprese le verifiche derivanti dalle risposte sul *tempo impiegato e mezzo utilizzato* per gli spostamenti extracomunali.

Sono stati attribuiti al tipo 2 quelli relativi al confronto tra *luogo di studio o di lavoro* ed alcune caratteristiche rilevate per lo stesso individuo. In particolare per tutti coloro per i quali era prevista una risposta al *luogo di studio o di lavoro* si è verificata l'esistenza e la compatibilità del codice indicato. Così ad esempio per coloro che si sono dichiarati *lavoranti a domicilio per conto d'impresa* è stato controllato che il codice fosse quello corrispondente a *lavora nella propria abitazione*.

Tra gli interventi di tipo 3 si segnala quello relativo al mancato accoppiamento tra il codice della famiglia principale ed il codice della famiglia o delle famiglie coabitanti. Tale inconveniente è da attribuirsi alla diversità dei codici che ne avrebbero dovuto consentire l'esatto accoppiamento.

Da segnalare infine che, nel periodo immediatamente successivo alla raccolta dei dati, l'ISTAT ha attivato tre distinte indagini campionarie: la prima con lo scopo di verificare il grado di copertura del censimento; la seconda con l'obiettivo di raccogliere, con riferimento ad alcuni fondamentali caratteri della popolazione residente, informazioni sulla qualità dei risultati; la terza tendente ad accertare la corrispondenza tra i risultati del censimento e la posizione anagrafica delle famiglie. I risultati delle predette indagini formeranno oggetto di pubblicazione.



TAV. 1 - Superficie territoriale e densità - Popolazione residente e popolazione presente, per sesso

Codice dei Comuni	COMUNI	Superficie territoriale km ²	Densità ab/km ²	POPOLAZIONE RESIDENTE			POPOLAZIONE PRESENTE			
				Maschi	Femmine	TOTALE	Maschi	Femmine	TOTALE	
									N.	di cui temporaneamente presente
001	ALAGNA	8,63	86	354	388	742	348	384	732	15
002	ALBAREDO ARNABOLDI	9,22	25	123	106	229	120	106	226	3
003	ALBONESE	4,29	121	256	262	518	247	253	500	2
004	ALBUZZANO	15,26	127	949	989	1.938	932	992	1.924	27
005	ARENA PO	22,27	72	760	852	1.612	733	837	1.570	26
006	BADIA PAVESE	5,02	92	220	241	461	204	224	428	6
007	BAGNARIA	16,59	41	340	335	675	324	324	648	2
008	BARBIANELLO	11,83	73	405	457	862	391	452	843	5
009	BASCAPE'	13,11	100	648	664	1.312	644	661	1.305	2
010	BASTIDA DE'DOSSI	1,70	114	100	93	193	97	92	189	—
011	BASTIDA PANCARANA	13,36	79	507	554	1.061	492	540	1.032	3
012	BATTUDA	6,99	50	175	176	351	172	170	342	3
013	BELGIOIOSO	24,34	220	2.544	2.803	5.347	2.470	2.773	5.243	12
014	BEREGUARDO	17,65	124	1.042	1.138	2.180	1.025	1.131	2.156	20
015	BORGARELLO	4,83	177	429	426	855	426	424	850	1
016	BORGO PRIOLO	28,96	50	726	724	1.450	717	715	1.432	2
017	BORGORATTO MORMOLOLO	16,03	34	269	275	544	256	272	528	2
018	BORGO SAN SIRO	17,33	53	464	452	916	457	446	903	4
019	BORNASCO	12,66	65	404	422	826	407	419	826	24
020	BOSNASCO	4,77	127	302	304	606	291	298	589	2
021	BRALLO DI PREGOLA	46,38	30	728	670	1.398	713	650	1.363	34
022	BREME	19,17	62	556	628	1.184	545	625	1.170	17
023	BRESSANA BOTTARONE	13,05	246	1.539	1.666	3.205	1.511	1.652	3.163	25
024	BRONI	20,87	514	5.032	5.694	10.726	5.005	5.766	10.771	210
025	CALVIGNANO	6,91	22	81	71	152	79	64	143	1
026	CAMPOSPINOSO	3,67	182	325	343	668	346	385	731	70
027	CANDIA LOMELLINA	27,77	65	871	945	1.816	846	932	1.778	9
028	CANEVINO	4,74	31	75	74	149	75	72	147	1
029	CANNETO PAVESE	5,81	254	689	789	1.478	672	765	1.437	15
030	CARBONARA AL TICINO	14,65	93	658	700	1.358	635	689	1.324	3
031	CASANOVA LONATI	4,58	82	183	193	376	182	191	373	3
032	CASATISMA	5,46	155	430	419	849	420	418	838	7
033	CASEI GEROLA	24,81	109	1.300	1.413	2.713	1.323	1.438	2.761	97
034	CASORATE PRIMO	9,49	579	2.699	2.797	5.496	2.697	2.852	5.549	205
035	CASSOLNOVO	31,96	179	2.700	3.006	5.706	2.638	3.021	5.659	55
036	CASTANA	5,17	157	378	433	811	372	422	794	7
037	CASTEGGIO	17,78	417	3.556	3.861	7.417	3.513	3.834	7.347	100
038	CASTELLETTO DI BRANDUZZO	11,45	91	502	537	1.039	491	531	1.022	14
039	CASTELLO D'AGOGNA	10,62	76	411	395	806	412	393	805	16
040	CASTELNOVETTO	18,50	40	359	384	743	336	368	704	10
041	CAVA MANARA	17,43	236	1.996	2.110	4.106	1.971	2.090	4.061	19
042	CECIMA	10,11	36	193	173	366	188	167	355	1
043	CERANOVA	4,53	98	222	221	443	221	220	441	7
044	CERETTO LOMELLINA	7,38	37	127	143	270	122	139	261	1
045	CERGNAGO	13,61	55	364	385	749	366	386	752	5
046	CERTOSA DI PAVIA	10,71	270	1.433	1.464	2.897	1.422	1.453	2.875	41
047	CERVESINA	12,50	108	649	695	1.344	636	689	1.325	7
048	CHIGNOLO PO	23,12	131	1.457	1.561	3.018	1.438	1.551	2.989	25
049	CIGOGNOLA	8,04	178	728	701	1.429	712	698	1.410	24
050	CILAVEGNA	17,96	234	1.965	2.246	4.211	1.959	2.260	4.219	86
051	CODEVILLA	13,00	89	549	611	1.160	546	613	1.159	10
052	CONFENZA	26,73	68	880	930	1.810	855	922	1.777	2
053	COPIANO	4,32	353	758	767	1.525	727	763	1.490	18
054	CORANA	13,04	75	475	505	980	463	506	969	13
055	CORNALE	1,69	493	379	454	833	370	449	819	—
056	CORTEOLONA	10,01	177	868	902	1.770	856	897	1.753	14
057	CORVINO SAN QUIRICO	4,40	287	636	625	1.261	614	606	1.220	25
058	COSTA DE'NOBILI	11,56	38	227	214	441	217	208	425	1
059	COZZO	17,40	29	237	266	503	240	268	508	24
060	CURA CARPIGNANO	10,68	105	560	565	1.125	550	553	1.103	—
061	DORNO	30,61	135	2.026	2.116	4.142	1.981	2.096	4.077	34
062	FERRERA ERBOGNONE	19,54	64	611	630	1.241	597	617	1.214	4
063	FILIGHERA	8,15	97	376	415	791	354	396	750	4
064	FORTUNAGO	18,01	29	288	234	522	282	228	510	4

segue TAV. 1 — Superficie territoriale e densità - Popolazione residente e popolazione presente, per sesso

Codice dei Comuni	COMUNI	Superficie territoriale km ²	Densità ab/km ²	POPOLAZIONE RESIDENTE			POPOLAZIONE PRESENTE			
				Maschi	Femmine	TOTALE	Maschi	Femmine	TOTALE	
									N.	di cui temporaneamente presente
065	FRASCAROLO	23,41	57	636	699	1.335	633	695	1.328	17
066	GALLIAVOLA	8,54	27	114	118	232	101	103	204	3
067	GAMBARANA	12,02	30	167	192	359	162	187	349	2
068	GAMBOLO'	51,53	144	3.669	3.752	7.421	3.894	3.792	7.686	432
069	GARLASCO	39,03	261	4.930	5.243	10.173	4.884	5.222	10.106	134
070	GENZONE	3,95	112	209	232	441	204	229	433	—
071	GERENZAGO	5,36	134	357	361	718	349	359	708	2
072	GIUSSAGO	24,76	131	1.626	1.618	3.244	1.610	1.619	3.229	18
073	GODIASCO	20,61	114	1.160	1.196	2.356	1.354	1.389	2.743	460
074	GOLFERENZO	4,35	64	143	136	279	139	134	273	1
075	GRAVELLONA LOMELLINA	20,42	98	960	1.051	2.011	943	1.047	1.990	21
076	GROPELLO CAIROLI	26,11	148	1.894	1.983	3.877	1.878	1.994	3.872	66
077	INVERNO E MONTELEONE	9,61	111	525	541	1.066	518	547	1.065	17
078	LANDRIANO	15,48	227	1.681	1.840	3.521	1.662	1.832	3.494	43
079	LANGOSCO	15,72	37	273	305	578	264	300	564	6
080	LARDIRAGO	5,41	187	489	524	1.013	473	513	986	3
081	LINAROLO	12,25	170	1.012	1.067	2.079	997	1.052	2.049	7
082	LIRIO	1,73	117	97	105	202	90	100	190	4
083	LOMELLO	22,24	115	1.228	1.328	2.556	1.210	1.303	2.513	32
084	LUNGAVILLA	6,88	321	1.110	1.101	2.211	1.094	1.090	2.184	11
085	MAGHERNO	5,09	254	613	681	1.294	600	659	1.259	5
086	MARCIGNAGO	10,13	153	764	784	1.548	750	780	1.530	8
087	MARZANO	9,22	91	427	412	839	413	403	816	6
088	MEDE	33,19	223	3.495	3.920	7.415	3.488	3.966	7.454	163
089	MENCONICO	28,28	25	367	333	700	368	331	699	3
090	MEZZANA BIGLI	19,39	74	696	746	1.442	690	737	1.427	10
091	MEZZANA RABATTONE	7,03	83	279	307	586	269	301	570	1
092	MEZZANINO	13,87	104	690	751	1.441	679	741	1.420	8
093	MIRADOLLO TERME	9,62	314	1.507	1.510	3.017	1.467	1.485	2.952	3
094	MONTALTO PAVESE	19,12	59	551	574	1.125	545	563	1.108	20
095	MONTEBELLO DELLA BATTAGLIA	15,83	104	802	852	1.654	816	854	1.670	71
096	MONTECALVO VERSIGGIA	11,16	60	328	341	669	328	335	663	9
097	MONTESCANO	2,40	157	177	199	376	332	274	606	237
098	MONTESEGALE	14,83	28	214	197	411	211	195	406	7
099	MONTICELLI PAVESE	20,20	34	321	375	696	313	364	677	4
100	MONTU' BECCARIA	15,60	128	967	1.027	1.994	945	991	1.936	22
101	MORNICO LOSANA	8,19	101	401	430	831	391	416	807	4
102	MORTARA	52,12	283	6.874	7.878	14.752	6.823	7.902	14.725	323
103	NICORVO	8,16	53	207	225	432	204	219	423	—
104	OLEVANO DI LOMELLINA	15,42	53	391	427	818	386	435	821	14
105	OLIVA GESSI	3,91	58	119	108	227	118	105	223	2
106	OTTOBIANO	24,55	48	576	614	1.190	563	608	1.171	9
107	PALESTRO	18,73	116	1.045	1.136	2.181	1.030	1.130	2.160	19
108	PANCARANA	6,16	59	174	189	363	170	190	360	3
109	PARONA	9,34	142	629	696	1.325	611	679	1.290	5
110	PAVIA	62,86	1.353	39.717	45.312	85.029	42.166	47.273	89.439	6.029
111	PIETRA DE'GIORGI	11,04	91	497	508	1.005	484	498	982	11
112	PIEVE ALBIGNOLA	17,65	55	461	511	972	446	504	950	1
113	PIEVE DEL CAIRO	25,51	98	1.156	1.341	2.497	1.198	1.358	2.556	106
114	PIEVE PORTO MORONE	16,33	170	1.331	1.440	2.771	1.272	1.405	2.677	33
115	PINAROLO PO	11,15	144	765	838	1.603	742	828	1.570	11
116	PIZZALE	7,26	117	388	465	853	381	459	840	3
117	PONTE NIZZA	23,13	39	462	434	896	453	429	882	21
118	PORTALBERA	4,68	235	523	577	1.100	517	569	1.086	9
119	REA	2,96	207	295	318	613	290	315	605	6
120	REDAVALLE	5,47	199	528	558	1.086	520	549	1.069	17
121	RETOBIDO	11,67	102	570	618	1.188	559	616	1.175	9
122	RIVANAZZANO	29,04	132	1.807	2.014	3.821	2.015	2.082	4.097	351
123	ROBBIO	40,34	176	3.415	3.687	7.102	3.369	3.686	7.055	55
124	ROBECCO PAVESE	6,92	100	340	351	691	334	351	685	3
125	ROCCA DE'GIORGI	10,62	22	128	101	229	121	95	216	2
126	ROCCA SUSELLA	12,88	20	133	129	262	129	127	256	4
127	ROGNANO	9,22	15	67	67	134	65	63	128	—
128	ROMAGNESE	29,87	42	670	594	1.264	646	577	1.223	7

segue TAV. 1 — Superficie territoriale e densità - Popolazione residente e popolazione presente, per sesso

Codice dei Comuni	COMUNI	Superficie territoriale km ²	Densità ab/km ²	POPOLAZIONE RESIDENTE			POPOLAZIONE PRESENTE			di cui temporaneamente presente	
				Maschi	Femmine	TOTALE	Maschi	Femmine	TOTALE		
									N.		
129	RONCARO	4,95	41	102	100	202	102	101	203	1	
130	ROSASCO	19,81	47	450	484	934	439	478	917	11	
131	ROVESCALA	8,29	140	553	607	1.160	542	597	1.139	15	
132	RUINO	21,28	45	499	466	965	479	454	933	22	
133	SAN CIPRIANO PO	8,67	50	204	226	430	196	217	413	3	
134	SAN DAMIANO AL COLLE	6,44	143	449	469	918	441	457	898	8	
135	SAN GENESIO ED UNITI	8,99	255	1.118	1.177	2.295	1.100	1.173	2.273	22	
136	SAN GIORGIO DI LOMELLINA	25,89	57	736	746	1.482	718	735	1.453	10	
137	SAN MARTINO SICCOMARIO	14,31	322	2.261	2.348	4.609	2.240	2.341	4.581	32	
138	SANNAZZARO DE'BURGONDI	22,69	263	2.875	3.096	5.971	2.894	3.120	6.014	176	
139	SANTA CRISTINA E BISSONE	22,20	95	1.066	1.040	2.106	1.047	1.047	2.094	31	
140	SANTA GIULETTA	11,67	166	910	1.024	1.934	898	1.006	1.904	20	
141	SANT'ALESSIO CON VIALONE	6,56	45	154	144	298	148	140	288	2	
142	SANTA MARGHERITA DI STAFFORA	36,70	24	464	416	880	453	409	862	4	
143	SANTA MARIA DELLA VERSA	18,66	147	1.351	1.396	2.747	1.296	1.364	2.660	15	
144	SANT'ANGELO LOMELLINA	10,42	64	307	356	663	291	341	632	—	
145	SAN ZENONE AL PO	6,87	82	263	301	564	253	298	551	9	
146	SARTIRANA LOMELLINA	29,53	71	958	1.134	2.092	934	1.120	2.054	25	
147	SCALDASOLE	11,59	77	419	468	887	416	468	884	6	
148	SEMIANA	9,94	34	160	176	336	152	171	323	3	
149	SILVANO PIETRA	13,83	52	353	363	716	348	352	700	2	
150	SIZIANO	11,81	279	1.646	1.648	3.294	1.622	1.643	3.265	30	
151	SOMMO	14,25	65	465	465	930	455	456	911	9	
152	SPESSA	12,19	32	207	182	389	201	175	376	2	
153	STRADELLA	18,77	630	5.656	6.174	11.830	5.642	6.182	11.824	276	
154	SUARDI	9,81	72	318	391	709	306	381	687	1	
155	TORRAZZA COSTE	16,11	85	648	715	1.363	637	706	1.343	9	
156	TORRE BERETTI E CASTELLARO	17,57	38	327	348	675	320	342	662	5	
157	TORRE D'ARESE	4,37	96	196	224	420	190	217	407	1	
158	TORRE DE'NEGRI	4,05	87	173	178	351	168	171	339	—	
159	TORRE D'ISOLA	16,35	75	612	608	1.220	606	602	1.208	10	
160	TORREVECCHIA PIA	16,30	91	733	745	1.478	653	696	1.349	5	
161	TORRICELLA VERZATE	3,55	216	370	398	768	364	396	760	6	
162	TRAVACO' SICCOMARIO	15,07	176	1.316	1.331	2.647	1.288	1.314	2.602	12	
163	TRIVOLZIO	3,87	268	507	530	1.037	495	524	1.019	—	
164	TROMELLO	35,17	86	1.466	1.574	3.040	1.452	1.561	3.013	25	
165	TROVO	7,96	70	270	285	555	263	283	546	1	
166	VAL DI NIZZA	29,59	30	447	429	876	439	426	865	11	
167	VALEGGIO	9,79	32	154	161	315	150	160	310	1	
168	VALLE LOMELLINA	27,11	91	1.169	1.303	2.472	1.154	1.292	2.446	7	
169	VALLE SALIMBENE	7,08	161	575	565	1.140	562	561	1.123	6	
170	VALVERDE	14,83	31	250	216	466	239	209	448	3	
171	VARZI	58,77	70	1.995	2.117	4.112	1.958	2.092	4.050	27	
172	VELEZZO LOMELLINA	8,57	15	66	66	132	62	65	127	—	
173	VELLEZZO BELLINI	7,89	154	601	616	1.217	582	600	1.182	11	
174	VERRETTO	2,73	116	157	159	316	153	157	310	2	
175	VERRUA PO	11,26	126	688	732	1.420	672	726	1.398	8	
176	VIDIGULFO	15,82	191	1.424	1.602	3.026	1.396	1.591	2.987	35	
177	VIGEVANO	82,38	791	31.088	34.091	65.179	30.696	34.115	64.811	824	
178	VILLA BISCOSSI	4,99	19	47	47	94	46	45	91	—	
179	VILLANOVA D'ARDENGGI	6,81	107	362	367	729	366	371	737	19	
180	VILLANTERIO	14,53	158	1.081	1.210	2.291	1.060	1.204	2.264	10	
181	VISTARINO	9,25	105	483	487	970	472	483	955	6	
182	VOGHERA	63,28	674	20.238	22.434	42.672	19.812	22.262	42.074	312	
183	VOLPARA	3,89	46	91	86	177	86	87	173	1	
184	ZAVATTARELLO	28,37	50	723	695	1.418	704	681	1.385	—	
185	ZECCONE	5,46	147	385	420	805	376	416	792	7	
186	ZEME	25,00	51	608	668	1.276	591	656	1.247	7	
187	ZENEVREDO	5,34	73	176	213	389	171	206	377	4	
188	ZERBO	6,38	78	229	269	498	229	267	496	12	
189	ZERBOLO'	37,81	33	616	624	1.240	609	615	1.224	9	
190	ZINASCO	29,52	100	1.428	1.523	2.951	1.409	1.497	2.906	25	
	TOTALE PROVINCIA	2.964,70	173	245.883	267.012	512.895	245.970	268.132	514.102	12.498	

TAV. 2 - Popolazione residente temporaneamente assente per sesso, luogo di presenza e motivo dell'assenza

Codice dei Comuni	COMUNI	IN ALTRI COMUNI				ALL'ESTERO				TOTALE	
		TOTALE		di cui per motivi di lavoro		TOTALE		di cui per motivi di lavoro		MF	M
		MF	M	MF	M	MF	M	MF	M		
001	ALAGNA	24	13	10	6	1	—	—	—	25	13
002	ALBAREDO ARNABOLDI	6	4	2	1	—	—	—	—	6	4
003	ALBONESE	20	10	3	1	—	—	—	—	20	10
004	ALBUZZANO	38	24	9	5	3	3	3	3	41	27
005	ARENA PO	63	37	17	9	5	3	5	3	68	40
006	BADIA PAVESE	37	18	21	10	2	1	2	1	39	19
007	BAGNARIA	27	16	12	5	2	—	—	—	29	16
008	BARBIANELLO	21	14	8	6	3	2	3	2	24	16
009	BASCAPE'	8	6	—	—	1	1	1	1	9	7
010	BASTIDA DE'DOSSI	4	3	—	—	—	—	—	—	4	3
011	BASTIDA PANCARANA	32	16	11	5	—	—	—	—	32	16
012	BATTUDA	12	4	3	—	—	—	—	—	12	4
013	BELGIOIOSO	105	65	32	17	11	9	3	3	116	74
014	BEREGUARDO	43	27	9	5	1	—	1	—	44	27
015	BORGARELLO	6	4	3	2	—	—	—	—	6	4
016	BORGO PRIOLO	20	8	7	2	—	—	—	—	20	8
017	BORGORATTO MORMOLO	17	12	11	7	1	1	1	1	18	13
018	BORGO SAN SIRO	17	10	5	2	—	—	—	—	17	10
019	BORNASCO	24	12	11	5	—	—	—	—	24	12
020	BOSNASCO	19	11	5	2	—	—	—	—	19	11
021	BRALLO DI PREGOLA	68	30	49	20	1	—	1	—	69	30
022	BREME	26	15	9	4	5	3	5	3	31	18
023	BRESSANA BOTTARONE	61	37	4	2	6	4	5	3	67	41
024	BRONI	152	98	36	22	13	9	6	5	165	107
025	CALVIGNANO	5	1	—	—	5	2	4	1	10	3
026	CAMPOSPINOSO	7	3	3	1	—	—	—	—	7	3
027	CANDIA LOMELLINA	47	30	15	11	—	—	—	—	47	30
028	CANEVINO	3	—	2	—	—	—	—	—	3	—
029	CANNETO PAVESE	55	22	21	9	1	1	1	1	56	23
030	CARBONARA AL TICINO	30	18	10	6	7	5	2	2	37	23
031	CASANOVA LONATI	6	3	4	1	—	—	—	—	6	3
032	CASATISMA	18	13	1	1	—	—	—	—	18	13
033	CASEI GEROLA	42	26	6	4	7	5	4	4	49	31
034	CASORATE PRIMO	146	86	65	36	6	2	3	2	152	88
035	CASSOLNOVO	100	75	11	10	2	2	2	2	102	77
036	CASTANA	22	11	4	3	2	—	—	—	24	11
037	CASTEGGIO	145	81	46	21	25	15	20	14	170	96
038	CASTELLETTO DI BRANDUZZO	27	17	5	4	4	1	4	1	31	18
039	CASTELLO D'AGOGNA	16	12	6	4	1	—	—	—	17	12
040	CASTELNOVETTO	48	27	18	9	1	1	1	1	49	28
041	CAVA MANARA	63	34	9	4	1	1	1	1	64	35
042	CECIMA	12	6	5	3	—	—	—	—	12	6
043	CERANOVA	9	6	4	2	—	—	—	—	9	6
044	CERETTO LOMELLINA	6	2	—	—	4	3	4	3	10	5
045	CERGNAGO	2	—	—	—	—	—	—	—	2	—
046	CERTOSA DI PAVIA	54	31	12	6	9	4	5	2	63	35
047	CERVESINA	24	11	3	3	2	2	2	2	26	13
048	CHIGNOLO PO	52	26	9	3	2	2	2	2	54	28
049	CIGOGNOLA	42	22	16	5	1	1	1	1	43	23
050	CILAVEGNA	76	42	20	11	2	1	1	1	78	43
051	CODEVILLA	9	5	1	1	2	2	2	2	11	7
052	CONFIENZA	28	21	5	4	7	4	5	2	35	25
053	COPIANO	44	31	8	6	9	7	9	7	53	38
054	CORANA	24	15	4	2	—	—	—	—	24	15
055	CORNALE	13	8	6	2	1	1	—	—	14	9
056	CORTEOLONA	29	18	9	6	2	1	—	—	31	19
057	CORVINO SAN QUIRICO	61	29	36	18	5	3	4	3	66	32
058	COSTA DE'NOBILI	15	9	2	1	2	1	2	1	17	10
059	COZZO	19	10	4	2	—	—	—	—	19	10
060	CURA CARPIGNANO	22	10	8	2	—	—	—	—	22	10
061	DORNO	89	52	17	9	10	6	9	6	99	58
062	FERRERA ERBOGNONE	27	13	1	—	4	3	2	2	31	16
063	FILIGHERA	44	21	13	5	1	—	1	—	45	21
064	FORTUNAGO	14	9	8	4	2	—	—	—	16	9

segue TAV. 2 — Popolazione residente temporaneamente assente per sesso, luogo di presenza e motivo dell'assenza

Codice dei Comuni	COMUNI	IN ALTRI COMUNI				ALL'ESTERO				TOTALE	
		TOTALE		di cui per motivi di lavoro		TOTALE		di cui per motivi di lavoro		MF	M
		MF	M	MF	M	MF	M	MF	M		
065	FRASCAROLO	22	5	2	1	2	1	2	1	24	6
066	GALLIAVOLA	31	15	8	4	—	—	—	—	31	15
067	GAMBARANA	12	6	6	3	—	—	—	—	12	6
068	GAMBOLO'	150	91	16	11	17	12	13	10	167	103
069	GARLASCO	194	121	44	25	7	5	5	3	201	126
070	GENZONE	8	5	2	1	—	—	—	—	8	5
071	GERENZAGO	10	6	2	—	2	2	2	2	12	8
072	GIUSSAGO	33	23	1	1	—	—	—	—	33	23
073	GODIASCO	67	37	29	17	6	5	6	5	73	42
074	GOLFERENZO	7	4	5	3	—	—	—	—	7	4
075	GRAVELLONA LOMELLINA	40	22	6	2	2	2	1	1	42	24
076	GROPELLO CAIROLI	70	45	31	16	1	—	—	—	71	45
077	INVERNO E MONTELEONE	17	15	5	3	1	1	1	1	18	16
078	LANDRIANO	68	36	20	12	2	2	1	1	70	38
079	LANGOSCO	18	11	—	—	2	—	1	—	20	11
080	LARDIRAGO	23	13	8	6	7	2	7	2	30	15
081	LINAROLO	37	17	18	7	—	—	—	—	37	17
082	LIRIO	15	9	5	3	1	—	1	—	16	9
083	LOMELLO	71	31	27	11	4	3	2	1	75	34
084	LUNGAVILLA	38	20	8	5	—	—	—	—	38	20
085	MAGHERNO	39	16	8	3	1	1	1	1	40	17
086	MARCIGNAGO	24	14	2	—	2	2	1	1	26	16
087	MARZANO	29	17	11	4	—	—	—	—	29	17
088	MEDE	118	66	25	14	6	4	5	4	124	70
089	MENCONICO	4	—	—	—	—	—	—	—	4	—
090	MEZZANA BIGLI	25	13	8	3	—	—	—	—	25	13
091	MEZZANA RABATTONI	17	11	6	4	—	—	—	—	17	11
092	MEZZANINO	28	12	10	3	1	1	1	1	29	13
093	MIRADOLO TERME	66	36	21	14	2	1	1	1	68	37
094	MONTALTO PAVESE	36	19	14	7	1	—	1	—	37	19
095	MONTEBELLO DELLA BATTAGLIA	49	27	18	10	6	4	4	2	55	31
096	MONTECALVO VERSIGGIA	14	8	3	3	1	—	1	—	15	8
097	MONTESCANO	7	5	2	1	—	—	—	—	7	5
098	MONTESGALE	11	7	3	2	1	—	1	—	12	7
099	MONTICELLI PAVESE	22	7	8	3	1	1	1	1	23	8
100	MONTU' BECCARIA	77	34	35	16	3	—	2	—	80	34
101	MORNICO LOSANA	28	11	6	2	—	—	—	—	28	11
102	MORTARA	299	166	87	47	51	31	31	22	350	197
103	NICORVO	9	3	1	1	—	—	—	—	9	3
104	OLEVANO DI LOMELLINA	9	7	—	—	2	2	1	1	11	9
105	OLIVA GESSI	4	2	1	1	2	1	2	1	6	3
106	OTTOBIANO	27	16	5	2	1	1	1	1	28	17
107	PALESTRO	39	23	5	2	1	1	1	1	40	24
108	PANCARANA	6	4	1	—	—	—	—	—	6	4
109	PARONA	39	21	5	2	1	—	1	—	40	21
110	PAVIA	1.437	878	279	169	182	121	93	72	1.619	999
111	PIETRA DE'GIORGI	26	16	7	4	8	3	6	3	34	19
112	PIEVE ALBIGNOLA	23	15	5	1	—	—	—	—	23	15
113	PIEVE DEL CAIRO	43	25	8	4	4	4	4	4	47	29
114	PIEVE PORTO MORONE	109	60	31	14	18	10	16	9	127	70
115	PINAROLO PO	41	23	16	8	3	3	—	—	44	26
116	PIZZALE	15	8	5	3	1	—	—	—	16	8
117	PONTE NIZZA	34	16	14	9	1	1	1	1	35	17
118	PORTALBERA	23	10	6	3	—	—	—	—	23	10
119	REA	14	7	1	—	—	—	—	—	14	7
120	REDAVALLE	34	18	7	3	—	—	—	—	34	18
121	RETORBIDO	22	12	5	3	—	—	—	—	22	12
122	RIVANAZZANO	70	43	26	13	5	3	3	3	75	46
123	ROBBIO	94	62	14	5	8	4	7	3	102	66
124	ROBECCO PAVESE	9	7	3	2	—	—	—	—	9	7
125	ROCCA DE'GIORGI	14	8	3	1	1	—	1	—	15	8
126	ROCCA SUSELLA	10	5	5	1	—	—	—	—	10	5
127	ROGNANO	5	2	1	—	1	—	1	—	6	2
128	ROMAGNESE	46	24	18	9	2	1	—	—	48	25

segue TAV. 2 — Popolazione residente temporaneamente assente per sesso, luogo di presenza e motivo dell'assenza

Codice dei Comuni	COMUNI	IN ALTRI COMUNI				ALL'ESTERO				TOTALE	
		TOTALE		di cui per motivi di lavoro		TOTALE		di cui per motivi di lavoro		MF	M
		MF	M	MF	M	MF	M	MF	M		
129	RONCARO	—	—	—	—	—	—	—	—	—	—
130	ROSASCO	25	13	4	1	3	2	3	2	28	15
131	ROVESCALA	32	15	12	2	4	2	3	1	36	17
132	RUINO	50	27	25	15	4	2	3	1	54	29
133	SAN CIPRIANO PO	19	9	2	1	1	1	1	1	20	10
134	SAN DAMIANO AL COLLE	27	12	9	7	1	—	—	—	28	12
135	SAN GENESIO ED UNITI	41	22	10	5	3	3	3	3	44	25
136	SAN GIORGIO DI LOMELLINA	39	22	5	2	—	—	—	—	39	22
137	SAN MARTINO SICCOMARIO	58	32	8	5	2	2	2	2	60	34
138	SANNAZZARO DE'BURGONDI	124	76	18	10	9	8	8	7	133	84
139	SANTA CRISTINA E BISSONE	43	32	10	7	—	—	—	—	43	32
140	SANTA GIULETTA	50	24	21	7	—	—	—	—	50	24
141	SANT'ALESSIO CON VIALONE	12	7	7	3	—	—	—	—	12	7
142	SANTA MARGHERITA DI STAFFORA	21	12	11	5	1	1	1	1	22	13
143	SANTA MARIA DELLA VERSA	101	60	31	14	1	1	1	1	102	61
144	SANT'ANGELO LOMELLINA	28	14	4	1	3	2	2	1	31	16
145	SAN ZENONE AL PO	19	11	6	3	3	2	3	2	22	13
146	SARTIRANA LOMELLINA	48	27	16	7	15	8	13	8	63	35
147	SCALDASOLE	9	5	2	1	—	—	—	—	9	5
148	SEMIANA	15	9	2	2	1	1	1	1	16	10
149	SILVANO PIETRA	18	7	8	3	—	—	—	—	18	7
150	SIZIANO	58	35	7	4	1	1	1	1	59	36
151	SOMMO	26	12	2	1	2	2	2	2	28	14
152	SPESSA	15	6	10	3	—	—	—	—	15	6
153	STRADELLA	267	150	73	41	15	9	12	8	282	159
154	SUARDI	22	13	8	5	1	—	—	—	23	13
155	TORRAZZA COSTE	25	9	10	4	4	3	3	2	29	12
156	TORRE BERETTI E CASTELLARO	13	7	2	—	5	3	5	3	18	10
157	TORRE D'ARESE	14	7	3	2	—	—	—	—	14	7
158	TORRE DE'NEGRI	12	5	2	1	—	—	—	—	12	5
159	TORRE D'ISOLA	20	10	6	3	2	1	1	1	22	11
160	TORREVECCHIA PIA	134	84	80	52	—	—	—	—	134	84
161	TORRICELLA VERZATE	14	9	8	4	—	—	—	—	14	9
162	TRAVACO' SICCOMARIO	53	30	18	15	4	3	2	2	57	33
163	TRIVOLZIO	18	13	3	2	—	—	—	—	18	13
164	TROMELLO	52	25	11	6	—	—	—	—	52	25
165	TROVO	10	6	2	2	—	—	—	—	10	6
166	VAL DI NIZZA	21	12	7	4	1	1	—	—	22	13
167	VALEGGIO	6	4	1	—	—	—	—	—	6	4
168	VALLE LOMELLINA	32	18	8	4	1	—	1	—	33	18
169	VALLE SALIMBENE	20	15	4	3	3	2	3	2	23	17
170	VALVERDE	21	12	8	2	—	—	—	—	21	12
171	VARZI	87	43	30	13	2	1	2	1	89	44
172	VELEZZO LOMELLINA	4	3	—	—	1	1	1	1	5	4
173	VELLEZZO BELLINI	46	23	21	8	—	—	—	—	46	23
174	VERRETTO	7	4	5	2	1	1	1	1	8	5
175	VERRUA PO	30	20	14	8	—	—	—	—	30	20
176	VIDIGULFO	70	44	19	9	4	3	1	1	74	47
177	VIGEVANO	1.084	701	183	117	108	68	78	59	1.192	769
178	VILLA BISCOSSI	3	1	3	1	—	—	—	—	3	1
179	VILLANOVA D'ARDENGI	11	5	3	2	—	—	—	—	11	5
180	VILLANTERIO	33	21	6	4	4	2	3	2	37	23
181	VISTARINO	21	14	8	4	—	—	—	—	21	14
182	VOGHERA	841	505	221	137	69	48	51	37	910	553
183	VOLPARA	5	4	2	2	—	—	—	—	5	4
184	ZAVATTARELLO	31	17	13	5	2	2	2	2	33	19
185	ZECCONE	18	10	7	3	2	2	1	1	20	12
186	ZEME	34	18	12	4	2	2	1	1	36	20
187	ZENEVREDO	16	6	9	4	—	—	—	—	16	6
188	ZERBO	14	7	9	5	—	—	—	—	14	7
189	ZERBOLO'	25	12	9	5	—	—	—	—	25	12
190	ZINASCO	66	31	20	9	4	—	3	—	70	31
	TOTALE PROVINCIA	10.449	6.073	2.754	1.485	842	537	575	405	11.291	6.610

TAV. 3 - Popolazione residente per sesso e stato civile

Codice dei Comuni	COMUNI	MASCHI					FEMMINE				
		CELIBI	CONIUGATI	SEPARATI LEGALMENTE	VEDOVI	DIVORZIATI	NUBILI	CONIUGATE	SEPARATE LEGALMENTE	VEDOVE	DIVORZIATE
001	ALAGNA	156	178	4	16	—	135	175	3	74	1
002	ALBAREDO ARNABOLDI	56	62	1	4	—	25	61	—	20	—
003	ALBONESE	103	137	1	15	—	72	135	2	52	1
004	ALBUZZANO	428	492	3	26	—	351	477	—	161	—
005	ARENA PO	327	393	4	35	1	284	393	4	171	—
006	BADIA PAVESE	99	112	—	9	—	90	112	—	39	—
007	BAGNARIA	141	182	1	16	—	100	178	1	55	1
008	BARBIANELLO	163	223	2	17	—	149	220	1	87	—
009	BASCAPE'	341	286	7	12	2	273	286	3	101	1
010	BASTIDA DE'DOSSI	40	54	—	6	—	18	52	—	23	—
011	BASTIDA PANCARANA	212	272	1	21	1	174	272	1	106	1
012	BATTUDA	81	85	—	9	—	54	84	2	36	—
013	BELGIOIOSO	1.115	1.320	15	88	6	1.039	1.314	10	433	7
014	BEREGUARDO	437	558	7	37	3	378	552	3	203	2
015	BORGARELLO	180	229	1	19	—	129	224	1	72	—
016	BORGO PRIOLO	290	402	2	30	2	197	406	2	117	2
017	BORGORATTO MORMOROLO	104	151	1	13	—	70	145	—	59	1
018	BORGO SAN SIRO	206	232	3	22	1	144	229	3	73	3
019	BORNASCO	185	203	2	13	1	141	205	—	76	—
020	BOSNASCO	141	150	1	10	—	97	150	1	56	—
021	BRALLO DI PREGOLA	352	339	1	36	—	186	340	2	141	1
022	BREME	227	298	3	28	—	185	297	1	145	—
023	BRESSANA BOTTARONE	655	818	6	58	2	544	814	12	296	—
024	BRONI	2.095	2.746	31	146	14	1.976	2.750	38	912	18
025	CALVIGNANO	38	40	1	1	1	19	40	—	12	—
026	CAMPOSPINOSO	134	178	—	12	1	100	174	1	68	—
027	CANDIA LOMELLINA	338	498	1	34	—	244	492	5	204	—
028	CANEVINO	37	37	1	—	—	22	36	—	16	—
029	CANNETO PAVESE	300	357	3	26	3	251	353	1	183	1
030	CARBONARA AL TICINO	277	348	6	24	3	246	344	5	104	1
031	CASANOVA LONATI	78	94	—	11	—	67	96	—	30	—
032	CASATISMA	200	215	2	13	—	141	209	2	67	—
033	CASEI GEROLA	532	719	7	41	1	498	719	10	183	3
034	CASORATE PRIMO	1.213	1.394	20	68	4	994	1.392	18	389	4
035	CASSOLNOVO	1.105	1.462	25	106	2	928	1.463	25	584	6
036	CASTANA	161	194	3	19	1	121	202	2	108	—
037	CASTEGGIO	1.507	1.905	22	116	6	1.306	1.898	19	636	2
038	CASTELLETO DI BRANDUZZO	216	264	4	17	1	175	264	3	95	—
039	CASTELLO D'AGOGNA	189	202	8	11	1	147	205	4	38	1
040	CASTELNOVETTO	150	190	—	19	—	113	190	—	81	—
041	CAVA MANARA	829	1.090	17	54	6	669	1.094	13	331	3
042	CECIMA	94	94	—	5	—	50	94	2	27	—
043	CERANOVA	105	109	1	6	1	87	107	—	27	—
044	CERETTO LOMELLINA	49	71	—	7	—	36	73	—	34	—
045	CERGNAGO	160	190	—	12	2	106	192	—	87	—
046	CERTOSA DI PAVIA	615	758	9	51	—	473	750	7	230	4
047	CERVESINA	243	370	1	34	1	212	369	3	109	2
048	CHIGNOLO PO	640	743	4	70	—	501	739	5	314	2
049	CIGOGNOLA	309	381	6	31	1	205	381	5	108	2
050	CILAVEGNA	731	1.142	4	85	3	695	1.137	10	402	2
051	CODEVILLA	212	302	5	28	2	194	303	5	108	1
052	CONFENZA	377	461	6	35	1	274	454	4	197	1
053	COPIANO	358	377	1	21	1	299	372	2	93	1
054	CORANA	191	262	—	22	—	140	257	2	106	—
055	CORNALE	139	218	—	22	—	147	220	—	87	—
056	CORTEOLONA	382	452	3	28	3	285	454	3	157	3
057	CORVINO SAN QUIRICO	270	331	4	29	2	186	337	3	99	—
058	COSTA DE'NOBILI	124	95	—	8	—	77	94	1	41	1
059	COZZO	86	129	1	20	1	73	120	—	70	3
060	CURA CARPIGNANO	250	287	2	21	—	198	287	1	78	1
061	DORNO	884	1.063	11	63	5	725	1.057	9	321	4
062	FERRERA ERBOGNONE	274	310	2	25	—	197	309	4	120	—
063	FILIGHERA	171	197	1	6	1	142	195	2	75	1
064	FORTUNAGO	125	147	—	16	—	53	149	—	32	—

segue TAV. 3 — Popolazione residente per sesso e stato civile

Codice dei Comuni	COMUNI	MASCHI					FEMMINE				
		CELIBI	CONIUGATI	SEPARATI LEGALMENTE	VEDOVI	DIVORZIATI	NUBILI	CONIUGATE	SEPARATE LEGALMENTE	VEDOVE	DIVORZIATE
065	FRASCAROLO	248	356	7	25	—	197	357	4	140	1
066	GALLIAVOLA	51	57	—	6	—	43	56	—	19	—
067	GAMBARANA	64	92	1	10	—	63	91	—	38	—
068	GAMBOLO'	1.624	1.891	15	133	6	1.294	1.866	20	565	7
069	GARLASCO	2.135	2.551	45	182	17	1.800	2.541	41	844	17
070	GENZONE	94	107	—	8	—	82	105	—	45	—
071	GERENZAGO	170	175	1	11	—	134	175	—	52	—
072	GIUSSAGO	757	814	5	48	2	544	807	8	257	2
073	GODIASCO	478	600	14	62	6	382	603	11	196	4
074	GOLFERENZO	56	72	3	12	—	40	73	—	23	—
075	GRAVELLONA LOMELLINA	393	513	9	44	1	302	511	11	227	—
076	GROPELLO CAIROLI	818	979	12	81	4	649	968	14	344	8
077	INVERNO E MONTELEONE	267	241	—	17	—	176	240	1	124	—
078	LANDRIANO	716	899	10	55	1	624	901	9	303	3
079	LANGOSCO	107	142	3	21	—	96	141	1	67	—
080	LARDIRAGO	220	262	—	7	—	166	259	2	97	—
081	LINAROLO	452	529	3	25	3	368	526	1	171	1
082	LIRIO	44	48	—	5	—	31	48	1	25	—
083	LOMELLO	508	671	4	44	1	412	665	6	240	5
084	LUNGAVILLA	494	569	5	40	2	328	567	2	203	1
085	MAGHERNO	285	312	1	15	—	231	314	1	134	1
086	MARCIGNAGO	334	397	3	29	1	266	399	6	113	—
087	MARZANO	195	209	2	19	2	144	203	1	64	—
088	MEDE	1.343	1.973	21	154	4	1.241	1.971	23	669	16
089	MENCONICO	173	174	—	18	2	104	168	1	60	—
090	MEZZANA BIGLI	292	363	1	39	1	214	361	7	163	1
091	MEZZANA RABATTO	113	157	—	9	—	98	154	1	53	1
092	MEZZANINO	274	380	5	31	—	223	385	4	139	—
093	MIRADOLO TERME	721	720	5	58	3	542	717	1	248	2
094	MONTALTO PAVESE	236	299	1	15	—	188	298	—	87	1
095	MONTEBELLO DELLA BATTAGLIA	339	426	11	24	2	281	417	7	145	2
096	MONTECALVO VERSIGGIA	140	173	1	13	1	115	170	1	54	1
097	MONTESCANO	68	95	1	13	—	67	95	2	35	—
098	MONTESGALE	105	102	2	5	—	53	101	2	40	1
099	MONTICELLI PAVESE	120	184	1	13	3	125	180	1	68	1
100	MONTU' BECCARIA	446	469	5	47	—	322	455	2	247	1
101	MORNICO LOSANA	176	209	1	15	—	136	205	—	87	2
102	MORTARA	2.719	3.856	62	219	18	2.539	3.847	73	1.403	16
103	NICORVO	89	105	—	13	—	59	106	—	57	3
104	OLEVANO DI LOMELLINA	163	198	5	25	—	145	201	3	76	2
105	OLIVA GESSI	58	59	—	2	—	30	58	—	20	—
106	OTTOBIANO	225	301	4	44	2	201	296	1	115	1
107	PALESTRO	405	593	5	41	1	309	600	4	222	1
108	PANCARANA	71	93	—	9	1	48	92	—	49	—
109	PARONA	251	342	7	28	1	228	330	5	133	—
110	PAVIA	16.479	21.551	438	1.110	139	15.846	21.586	570	7.073	237
111	PIETRA DE'GIORGI	232	236	3	25	1	166	234	1	107	—
112	PIEVE ALBIGNOLA	193	251	3	14	—	166	251	3	91	—
113	PIEVE DEL CAIRO	493	615	11	36	1	438	615	5	279	4
114	PIEVE PORTO MORONE	577	685	7	62	—	475	678	9	276	2
115	PINAROLO PO	332	403	3	25	2	282	408	3	145	—
116	PIZZALE	162	207	2	17	—	153	208	—	103	1
117	PONTE NIZZA	201	240	2	19	—	127	240	2	65	—
118	PORTALBERA	221	275	1	25	1	177	275	1	121	3
119	REA	124	159	1	11	—	105	160	3	50	—
120	REDAVALLE	205	289	2	29	3	173	288	1	96	—
121	RETORBIDO	216	325	2	26	1	165	326	2	125	—
122	RIVANAZZANO	745	977	24	55	6	696	966	34	317	1
123	ROBBIO	1.366	1.876	25	143	5	1.140	1.872	20	650	5
124	ROBECCO PAVESE	151	175	—	14	—	126	174	—	51	—
125	ROCCA DE'GIORGI	62	59	1	6	—	37	57	—	6	1
126	ROCCA SUSELLA	53	69	3	8	—	32	65	1	31	—
127	ROGNANO	34	32	—	1	—	23	32	1	11	—
128	ROMAGNESE	295	334	—	37	4	157	330	—	107	—

segue TAV. 3 — Popolazione residente per sesso e stato civile

Codice dei Comuni	COMUNI	MASCHI					FEMMINE				
		CELIBI	CONIUGATI	SEPARATI LEGALMENTE	VEDOVI	DIVORZIATI	NUBILI	CONIUGATE	SEPARATE LEGALMENTE	VEDOVE	DIVORZIATE
129	RONCARO	46	46	1	9	—	42	45	—	13	—
130	ROSASCO	195	222	2	29	2	139	224	1	120	—
131	ROVESCALA	239	284	—	29	1	180	283	2	142	—
132	RUINO	215	261	2	21	—	137	260	2	67	—
133	SAN CIPRIANO PO	76	117	—	9	2	61	115	2	47	1
134	SAN DAMIANO AL COLLE	209	214	3	23	—	148	211	1	109	—
135	SAN GENESIO ED UNITI	475	598	2	37	6	397	599	4	171	6
136	SAN GIORGIO DI LOMELLINA	312	385	2	37	—	192	387	1	164	2
137	SAN MARTINO SICCOMARIO	945	1.241	21	49	5	807	1.243	21	274	3
138	SANNAZZARO DE'BURGONDI	1.232	1.533	27	79	4	1.064	1.538	24	468	2
139	SANTA CRISTINA E BISSONE	494	523	5	44	—	356	519	2	163	—
140	SANTA GIULETTA	372	501	2	35	—	340	501	2	179	2
141	SANT'ALESSIO CON VIALONE	76	73	—	5	—	55	72	—	16	1
142	SANTA MARGHERITA DI STAFFORA	229	219	—	16	—	129	212	—	75	—
143	SANTA MARIA DELLA VERSA	605	689	4	48	5	477	692	5	221	1
144	SANT'ANGELO LOMELLINA	117	158	2	29	1	107	158	—	91	—
145	SAN ZENONE AL PO	119	125	2	17	—	100	126	1	73	1
146	SARTIRANA LOMELLINA	376	535	4	40	3	305	534	4	289	2
147	SCALDASOLE	157	234	2	24	2	164	234	—	69	1
148	SEMIANA	64	78	2	15	1	47	78	—	50	1
149	SILVANO PIETRA	160	175	—	18	—	108	179	—	75	1
150	SIZIANO	738	842	9	54	3	565	846	6	229	2
151	SOMMO	219	221	—	22	3	156	224	—	85	—
152	SPESSA	96	99	1	11	—	56	99	—	26	1
153	STRADELLA	2.440	2.986	35	183	12	2.057	3.004	50	1.039	24
154	SUARDI	104	192	1	21	—	104	198	—	89	—
155	TORRAZZA COSTE	258	349	6	30	5	213	351	4	144	3
156	TORRE BERETTI E CASTELLARO	146	156	5	19	1	122	162	1	63	—
157	TORRE D'ARESE	96	92	1	7	—	77	93	1	52	1
158	TORRE DE'NEGRI	80	86	—	7	—	58	85	1	34	—
159	TORRE D'ISOLA	268	319	8	15	2	206	314	5	82	1
160	TORREVECCHIA PIA	350	351	10	21	1	272	350	6	116	1
161	TORRICELLA VERZATE	151	195	1	22	1	128	198	1	71	—
162	TRAVACO' SICCOMARIO	565	698	14	39	—	453	695	11	169	3
163	TRIVOLZIO	222	265	1	18	1	179	263	2	85	1
164	TROMELLO	614	783	10	53	6	472	784	4	309	5
165	TROVO	127	129	1	12	1	114	130	3	37	1
166	VAL DI NIZZA	207	217	2	19	2	119	218	—	92	—
167	VALEGGIO	76	72	—	5	1	48	72	1	40	—
168	VALLE LOMELLINA	448	650	4	67	—	377	645	8	270	3
169	VALLE SALIMBENE	248	317	2	8	—	174	312	1	78	—
170	VALVERDE	121	118	1	10	—	62	115	2	37	—
171	VARZI	869	1.053	8	60	5	695	1.052	4	363	3
172	VELEZZO LOMELLINA	31	32	—	3	—	22	32	—	12	—
173	VELLEZZO BELLINI	273	302	9	16	1	206	302	6	101	1
174	VERRETTO	68	83	1	5	—	52	84	2	21	—
175	VERRUA PO	288	367	—	33	—	222	365	—	144	1
176	VIDIGULFO	601	777	5	39	2	552	772	7	269	2
177	VIGEVANO	12.853	16.855	357	938	85	11.429	16.877	416	5.198	171
178	VILLA BISCOSSI	18	25	1	3	—	14	26	1	6	—
179	VILLANOVA D'ARDENGI	160	190	2	10	—	117	189	—	61	—
180	VILLANTERIO	498	546	4	30	3	416	549	5	238	2
181	VISTARINO	236	230	5	12	—	184	231	4	66	2
182	VOGHERA	8.195	11.172	203	594	74	7.501	11.176	252	3.406	99
183	VOLPARA	45	44	—	2	—	30	42	—	14	—
184	ZAVATTARELLO	299	382	2	38	2	181	382	1	131	—
185	ZECCONE	160	208	2	15	—	146	206	—	68	—
186	ZEME	237	341	2	27	1	174	337	4	149	4
187	ZENEVREDO	74	93	—	9	—	73	90	—	50	—
188	ZERBO	92	117	—	20	—	97	117	—	55	—
189	ZERBOLO'	289	298	7	22	—	207	292	4	121	—
190	ZINASCO	611	753	12	50	2	513	744	7	255	4
	TOTALE PROVINCIA	103.589	131.329	1.902	8.482	581	88.529	131.113	2.092	44.475	803

TAV. 4 - Popolazione residente

A -

Codice dei Comuni	COMUNI	CLASSI QUINQUENNALI DI ETÀ (anni)										
		Meno di 5	5 - 9	10 - 14	15 - 19	20 - 24	25 - 29	30 - 34	35 - 39	40 - 44	45 - 49	50 - 54
001	ALAGNA	21	28	45	49	65	39	32	42	42	62	70
002	ALBAREDO ARNABOLDI	1	7	14	15	13	7	16	10	13	20	24
003	ALBONESE	23	21	26	38	32	24	30	21	29	39	35
004	ALBUZZANO	84	104	123	154	145	108	121	128	129	156	144
005	ARENA PO	49	74	79	87	113	79	78	66	113	117	110
006	BADIA PAVESE	28	31	33	28	34	25	29	24	36	19	29
007	BAGNARIA	26	32	28	36	30	27	44	30	43	45	52
008	BARBIANELLO	34	42	37	54	55	55	48	38	44	55	69
009	BASCAPE'	72	84	104	130	106	69	106	76	81	80	89
010	BASTIDA DE'DOSSI	5	9	8	4	8	8	16	6	8	8	16
011	BASTIDA PANCARANA	37	49	56	74	65	56	57	65	59	76	80
012	BATTUDA	18	24	18	13	26	29	26	10	21	22	26
013	BELGIOIOSO	232	304	370	371	346	363	336	327	417	377	362
014	BEREGUARDO	98	146	149	147	143	139	168	127	152	175	162
015	BORGARELLO	37	47	53	63	67	50	57	38	67	65	72
016	BORGO PRIOLO	46	68	74	79	66	75	88	82	89	95	85
017	BORGORATTO MORMOROLO	18	19	24	24	25	29	29	21	29	24	33
018	BORGO SAN SIRO	33	47	58	66	55	50	60	46	59	86	64
019	BORNASCO	44	47	39	51	56	53	73	49	62	53	61
020	BOSNASCO	12	28	48	39	27	33	27	39	44	37	47
021	BRALLO DI PREGOLA	49	44	62	79	94	62	54	60	71	112	117
022	BREME	30	53	40	46	64	53	55	43	59	73	111
023	BRESSANA BOTTARONE	132	199	184	209	193	184	237	184	242	205	210
024	BRONI	463	587	664	720	718	642	696	611	771	822	834
025	CALVIGNANO	6	9	7	11	6	12	10	8	14	9	8
026	CAMPOSPINOSO	26	39	31	25	29	39	49	33	46	48	48
027	CANDIA LOMELLINA	56	70	90	106	108	91	112	85	122	137	149
028	CANEVINO	4	5	8	8	8	7	4	12	7	12	17
029	CANNETO PAVESE	41	65	79	83	76	61	84	60	89	92	123
030	CARBONARA AL TICINO	70	83	90	98	85	89	79	80	99	86	89
031	CASANOVA LONATI	17	24	17	26	12	18	34	24	28	19	19
032	CASATISMA	39	38	43	55	67	63	63	35	41	48	58
033	CASEI GEROLA	121	192	181	181	187	188	200	168	196	160	195
034	CASORATE PRIMO	331	412	377	398	424	457	483	348	362	360	341
035	CASSOLNOVO	260	290	323	380	381	348	360	312	388	440	404
036	CASTANA	10	39	32	43	33	34	34	39	47	52	65
037	CASTEGGIO	271	395	436	524	477	456	464	382	568	523	557
038	CASTELLETTI DI BRANDUZZO	43	59	58	61	65	49	69	60	64	76	85
039	CASTELLO D'AGOGNA	55	67	60	61	68	78	57	45	69	55	66
040	CASTELNOVETTO	31	49	39	41	38	39	36	42	38	43	57
041	CAVA MANARA	185	250	267	285	254	266	298	280	312	275	329
042	CECIMA	19	13	12	18	20	21	19	11	14	14	24
043	CERANOVA	32	32	32	30	33	25	37	36	43	24	24
044	CERETTO LOMELLINA	7	11	15	14	17	12	16	11	7	15	37
045	CERGNAGO	22	33	47	47	43	30	33	41	69	58	61
046	CERTOSA DI PAVIA	127	185	175	216	173	170	204	191	213	245	217
047	CERVESINA	37	81	63	72	81	78	73	67	89	105	103
048	CHIGNOLO PO	125	155	185	221	196	153	188	164	203	200	212
049	CIGOGNOLA	57	78	63	76	89	74	78	73	107	96	95
050	CILAVEGNA	180	235	229	220	252	292	288	228	277	266	309
051	CODEVILLA	36	45	56	56	52	58	61	56	69	94	75
052	CONFIZIA	83	82	109	113	107	112	109	102	108	130	141
053	COPIANO	89	95	124	132	117	100	104	100	133	108	110
054	CORANA	31	40	42	53	50	51	58	26	60	60	92
055	CORNALE	41	40	35	45	38	48	60	32	41	49	65
056	CORTEOLONA	76	96	109	124	136	127	108	90	139	112	133
057	CORVINO SAN QUIRICO	60	63	65	53	63	76	89	74	80	96	81
058	COSTA DE'NOBILI	21	28	26	34	23	30	27	34	29	23	27
059	COZZO	6	8	17	23	22	25	18	11	26	45	44
060	CURA CARPIGNANO	64	84	69	82	72	83	104	70	88	63	60
061	DORNO	186	246	271	302	296	291	282	220	302	256	306
062	FERRERA ERBOGNONE	44	69	66	101	72	73	79	72	82	88	97
063	FILIGHERA	35	45	50	66	47	49	50	36	56	63	66
064	FORTUNAGO	15	17	29	12	29	26	21	22	33	26	35

per sesso e classe di età

TOTALE

TOTALE						PARTICOLARI CLASSI DI ETÀ (anni)									Codice dei Comuni
55 - 59	60 - 64	65 - 69	70 - 74	75 e più	TOTALE	Meno di 3	3 - 5	6 - 10	11 - 13	14 - 17	18	19 - 20	21 - 24		
55	42	33	52	65	742	15	10	33	30	36	7	28	49	001	
17	11	17	16	28	229	—	2	9	8	12	4	3	12	002	
38	27	38	34	63	518	12	16	21	14	30	8	12	27	003	
114	80	106	107	135	1.938	51	50	111	80	103	39	62	114	004	
134	94	134	106	179	1.612	27	31	82	49	64	16	44	89	005	
30	22	24	24	45	461	16	15	37	17	24	3	15	27	006	
51	50	68	47	66	675	19	13	29	18	28	9	14	22	007	
83	49	58	65	76	862	19	22	44	22	37	7	30	41	008	
89	56	65	62	43	1.312	44	41	89	70	91	28	49	84	009	
25	14	18	12	28	193	4	3	9	5	4	—	1	8	010	
69	58	73	81	106	1.061	16	30	48	31	65	14	30	47	011	
34	22	24	15	23	351	11	16	21	7	14	1	10	19	012	
388	233	283	251	387	5.347	133	156	320	231	288	79	137	279	013	
140	93	108	99	134	2.180	62	61	147	85	133	28	58	109	014	
61	46	62	31	39	855	15	30	51	30	55	11	26	49	015	
127	91	124	115	146	1.450	22	40	61	50	56	20	29	55	016	
63	36	60	47	63	544	10	12	18	17	15	9	11	18	017	
82	36	48	60	66	916	21	21	48	34	61	10	20	44	018	
68	32	47	47	44	826	24	31	46	25	36	6	24	45	019	
44	43	51	35	52	606	6	12	29	31	36	4	14	22	020	
128	84	110	112	160	1.398	23	31	44	46	57	18	31	78	021	
121	65	84	111	176	1.184	17	28	46	24	31	13	23	51	022	
223	143	196	194	270	3.205	69	103	201	107	155	43	89	150	023	
771	506	623	551	747	10.726	267	290	620	383	577	137	292	586	024	
6	15	12	9	10	152	4	3	10	5	7	2	3	5	025	
54	28	41	62	70	668	14	18	40	18	26	3	5	26	026	
147	112	138	125	168	1.816	28	39	73	58	85	18	47	82	027	
10	10	11	11	15	149	3	1	8	4	6	1	3	7	028	
137	86	127	105	170	1.478	24	31	65	44	72	19	23	66	029	
83	72	85	80	90	1.358	43	44	87	49	77	25	35	66	030	
30	18	28	29	33	376	7	14	25	8	21	3	8	10	031	
80	50	49	59	61	849	23	21	39	26	39	8	36	50	032	
172	102	165	125	180	2.713	56	100	191	110	141	42	72	150	033	
318	193	250	211	231	5.496	183	216	417	229	321	71	157	348	034	
398	244	339	367	472	5.706	152	154	311	184	291	80	151	311	035	
55	51	75	82	120	811	7	13	35	17	36	9	15	25	036	
549	332	490	406	587	7.417	146	189	415	260	428	93	178	394	037	
69	45	77	72	87	1.039	25	32	55	30	55	12	24	53	038	
43	22	17	19	24	806	35	32	63	38	52	15	19	57	039	
72	48	51	55	64	743	16	24	45	29	31	7	16	30	040	
267	170	227	200	241	4.106	100	143	243	159	236	50	111	199	041	
43	31	33	37	37	366	14	8	13	5	10	5	9	18	042	
20	19	25	15	16	443	21	20	28	21	29	5	8	27	043	
17	18	17	22	34	270	5	4	10	11	13	1	6	14	044	
58	36	64	48	59	749	13	13	40	23	47	3	23	30	045	
213	131	141	132	164	2.897	70	105	175	102	151	56	75	142	046	
110	77	96	90	122	1.344	17	28	87	33	58	11	32	68	047	
201	150	206	182	277	3.018	65	86	167	113	174	41	72	164	048	
115	72	128	96	132	1.429	35	45	62	41	64	15	23	78	049	
285	202	261	281	406	4.211	107	118	240	144	160	43	98	206	050	
80	64	101	113	144	1.160	17	25	53	32	52	11	8	47	051	
144	70	118	112	170	1.810	49	44	89	64	100	18	36	94	052	
106	39	58	47	63	1.525	59	45	96	81	108	22	47	99	053	
87	59	81	55	135	980	20	19	42	22	40	11	21	41	054	
75	42	77	53	92	833	24	25	39	16	40	8	16	31	055	
118	84	109	90	119	1.770	42	51	94	67	111	23	47	106	056	
107	62	85	81	126	1.261	34	36	66	38	50	4	31	45	057	
28	24	31	25	31	441	12	11	31	15	28	2	15	18	058	
36	23	46	54	99	503	4	3	9	10	21	3	7	19	059	
71	41	60	48	66	1.125	31	57	74	39	69	14	27	60	060	
287	172	233	198	294	4.142	114	122	255	154	250	49	132	225	061	
79	43	71	90	115	1.241	28	28	68	41	70	22	36	59	062	
61	47	30	40	50	791	22	17	50	29	54	12	17	42	063	
47	45	58	33	74	522	11	6	20	21	14	—	5	25	064	

segue TAV. 4 — Popolazione residente

A —

Codice dei Comuni	COMUNI	CLASSI QUINQUENNALI DI ETÀ (anni)										
		Meno di 5	5 - 9	10 - 14	15 - 19	20 - 24	25 - 29	30 - 34	35 - 39	40 - 44	45 - 49	50 - 54
065	FRASCAROLO	49	78	69	74	61	83	63	89	85	107	95
066	GALLIAVOLA	11	14	15	20	15	24	18	5	10	17	16
067	GAMBARANA	14	13	15	16	19	15	20	22	14	20	39
068	GAMBOLO'	376	498	543	501	503	535	536	472	580	524	450
069	GARLASCO	437	610	678	738	643	668	744	617	746	758	707
070	GENZONE	10	30	17	39	25	23	40	21	29	33	31
071	GERENZAGO	36	45	63	68	50	48	45	37	61	61	46
072	GIUSSAGO	150	229	228	252	225	194	231	204	256	248	247
073	GODIASCO	71	115	128	123	137	124	129	138	142	154	191
074	GOLFERENZO	10	8	17	12	11	20	12	22	19	14	27
075	GRAVELLONA LOMELLINA	90	86	117	124	121	107	120	108	169	159	143
076	GROPELLO CAIROLI	179	224	231	278	253	250	275	207	300	297	281
077	INVERNO E MONTELEONE	44	52	74	73	69	67	59	53	82	76	87
078	LANDRIANO	179	220	246	273	229	206	285	228	279	269	251
079	LANGOSCO	14	18	18	30	31	27	24	11	27	37	39
080	LARDIRAGO	40	55	57	90	71	46	62	55	74	78	76
081	LINAROLO	101	126	126	135	141	135	135	106	146	161	167
082	LIRIO	4	7	12	8	16	5	8	7	14	14	23
083	LOMELLO	117	147	150	185	147	149	173	148	203	180	179
084	LUNGAVILLA	96	110	132	149	117	128	141	143	141	135	150
085	MAGHERNO	64	66	89	94	95	87	76	84	92	85	87
086	MARCIGNAGO	87	97	91	92	112	96	123	101	118	101	99
087	MARZANO	35	53	53	65	53	49	48	67	54	61	50
088	MEDE	358	421	454	474	441	481	532	424	553	507	486
089	MENCONICO	22	24	36	48	34	30	28	30	36	51	55
090	MEZZANA BIGLI	47	76	83	76	64	83	84	72	91	107	94
091	MEZZANA RABATTONI	27	22	45	34	24	27	37	34	42	39	50
092	MEZZANINO	63	70	82	82	81	75	82	83	115	101	104
093	MIRADOLO TERME	122	185	217	231	194	194	194	158	218	220	245
094	MONTALTO PAVESE	39	49	64	65	44	52	70	76	72	73	78
095	MONTEBELLO DELLA BATTAGLIA	47	71	73	117	112	76	87	69	124	106	149
096	MONTECALVO VERSIGLIA	11	24	27	38	35	47	24	31	48	50	49
097	MONTESCANO	10	18	27	21	21	18	21	16	22	29	38
098	MONTESEGALE	10	6	20	22	28	16	17	13	19	37	42
099	MONTICELLI PAVESE	23	46	43	32	38	27	43	36	48	39	51
100	MONTU' BECCARIA	47	78	102	105	85	95	114	94	106	125	155
101	MORNICO LOSANA	26	37	48	46	43	46	29	42	54	50	69
102	MORTARA	613	860	891	943	903	963	1.024	897	1.078	1.064	1.130
103	NICORVO	13	17	22	33	25	27	20	19	26	21	28
104	OLEVANO DI LOMELLINA	30	41	48	67	57	41	34	31	58	67	55
105	OLIVA GESSI	8	9	7	13	15	10	14	13	10	14	17
106	OTTOBIANO	35	70	74	76	48	52	64	52	77	76	89
107	PALESTRO	80	107	108	130	147	128	136	110	154	152	184
108	PANCARANA	14	14	14	18	13	21	26	15	24	28	29
109	PARONA	62	69	81	75	83	71	103	87	79	85	101
110	PAVIA	3.422	4.642	5.450	6.113	5.533	5.506	6.016	5.381	6.330	6.353	6.716
111	PIETRA DE'GIORGI	32	40	49	55	63	47	52	36	45	66	108
112	PIEVE ALBIGNOLA	45	47	57	67	57	53	56	54	70	85	72
113	PIEVE DEL CAIRO	96	136	136	164	133	143	166	118	165	186	164
114	PIEVE PORTO MORONE	93	143	168	179	178	171	155	163	183	209	208
115	PINAROLO PO	68	90	81	109	100	109	89	93	108	128	105
116	PIZZALE	20	38	50	57	43	36	40	31	61	81	57
117	PONTE NIZZA	34	35	28	59	58	50	49	39	47	54	66
118	PORTALBERA	41	47	51	65	77	72	68	58	64	74	99
119	REA	26	34	38	40	43	28	27	23	46	44	38
120	REDAVALLE	41	42	49	46	56	59	69	64	68	75	77
121	RETORBIDO	31	47	51	58	60	47	67	42	57	80	87
122	RIVANAZZANO	172	198	231	251	223	228	271	224	265	246	227
123	ROBBIO	281	375	475	474	438	443	502	404	500	515	519
124	ROBECCO PAVESE	29	35	32	51	34	31	46	38	36	45	47
125	ROCCA DE'GIORGI	10	12	13	13	19	16	17	11	12	17	16
126	ROCCA SUSELLA	4	7	9	18	11	6	11	7	9	25	30
127	ROGNANO	10	6	11	13	15	11	9	3	8	8	10
128	ROMAGNESE	34	49	54	52	53	60	60	53	70	70	95

per sesso e classe di età

TOTALE

TOTALE						PARTICOLARI CLASSI DI ETÀ (anni)									Codice dei Comuni
55 - 59	60 - 64	65 - 69	70 - 74	75 e più	TOTALE	Meno di 3	3 - 5	6 - 10	11 - 13	14 - 17	18	19 - 20	21 - 24		
84	61	79	110	148	1.335	32	34	75	42	63	14	27	44	065	
16	11	9	17	14	232	4	10	14	6	19	2	7	13	066	
26	25	33	21	47	359	7	9	14	11	5	8	8	15	067	
415	282	389	369	448	7.421	211	259	519	310	424	94	208	396	068	
685	440	552	513	637	10.173	247	315	609	410	591	136	282	516	069	
26	22	33	20	42	441	4	12	30	7	25	10	11	22	070	
38	28	31	28	33	718	21	22	47	43	57	9	22	41	071	
192	136	156	129	167	3.244	86	111	219	124	216	48	97	183	072	
170	141	165	176	252	2.356	32	55	121	86	97	24	54	105	073	
16	15	29	22	25	279	7	4	11	6	16	1	6	7	074	
127	89	125	144	182	2.011	47	59	93	69	105	30	40	95	075	
255	155	215	201	276	3.877	105	121	216	139	227	52	94	211	076	
66	57	59	70	78	1.066	26	29	48	52	62	14	27	54	077	
205	153	191	139	168	3.521	98	122	229	139	221	57	90	191	078	
65	36	48	51	102	578	8	7	20	8	23	6	14	25	079	
69	52	77	52	59	1.013	21	33	50	41	60	20	33	55	080	
148	98	120	99	135	2.079	56	67	122	75	125	24	50	110	081	
19	5	18	15	27	202	3	2	9	8	6	—	4	15	082	
159	109	148	149	213	2.556	67	76	144	94	148	36	61	120	083	
154	107	169	174	165	2.211	51	56	120	82	116	31	53	95	084	
82	42	76	88	87	1.294	41	39	64	59	71	23	33	78	085	
90	50	97	87	107	1.548	51	51	99	55	71	14	49	89	086	
61	36	57	56	41	839	17	31	54	29	51	10	26	41	087	
511	328	434	416	595	7.415	188	257	420	280	384	102	179	338	088	
68	67	65	47	59	700	14	11	32	22	30	9	20	26	089	
111	60	119	145	130	1.442	27	32	85	48	56	17	38	43	090	
34	27	49	41	54	586	16	13	29	28	28	7	12	19	091	
103	46	112	102	140	1.441	40	31	77	50	72	17	20	71	092	
192	116	154	143	234	3.017	72	81	198	126	183	52	85	152	093	
84	72	102	80	105	1.125	22	23	57	37	51	14	23	34	094	
144	95	129	102	153	1.654	33	26	68	51	78	27	50	87	095	
59	44	55	55	72	669	4	9	31	11	30	7	12	31	096	
26	9	26	27	47	376	3	10	24	15	16	2	10	17	097	
38	27	36	35	45	411	4	6	10	9	17	8	11	21	098	
57	38	67	46	62	696	11	28	35	31	24	7	15	31	099	
202	129	161	161	235	1.994	25	40	85	62	74	18	51	62	100	
57	36	74	71	103	831	11	21	37	31	37	11	19	33	101	
1.036	649	843	792	1.066	14.752	326	444	872	540	769	177	338	744	102	
38	21	30	39	53	432	4	9	19	13	26	7	13	19	103	
67	34	54	54	80	818	13	25	43	28	51	11	29	43	104	
19	14	19	19	26	227	4	7	7	4	12	1	4	13	105	
98	48	93	100	138	1.190	19	32	69	43	59	17	28	36	106	
166	122	149	115	193	2.181	44	51	112	64	95	26	50	130	107	
26	29	33	28	31	363	8	10	13	9	15	3	6	9	108	
97	63	74	88	107	1.325	34	39	79	42	63	18	25	70	109	
6.188	3.901	4.544	3.857	5.077	85.029	1.919	2.352	4.809	3.251	4.897	1.247	2.282	4.403	110	
83	64	76	79	110	1.005	21	22	34	31	43	14	18	56	111	
64	52	69	57	67	972	25	23	58	31	53	11	30	42	112	
149	125	184	158	274	2.497	66	57	140	80	122	39	61	100	113	
198	143	161	181	238	2.771	51	69	142	108	148	34	67	142	114	
120	73	121	88	121	1.603	41	42	93	49	83	21	41	78	115	
58	55	62	63	101	853	8	20	41	27	48	10	26	28	116	
86	50	83	77	81	896	19	21	34	17	42	12	22	47	117	
78	62	81	64	99	1.100	21	27	49	28	55	12	20	69	118	
63	20	43	43	57	613	17	13	35	24	31	6	19	36	119	
96	57	89	90	108	1.086	18	28	49	26	36	12	24	41	120	
113	76	114	95	163	1.188	20	17	45	37	40	13	28	47	121	
258	195	240	240	352	3.821	89	126	197	142	191	53	99	178	122	
493	312	394	398	579	7.102	150	197	414	274	397	86	181	344	123	
51	29	64	51	72	691	16	18	38	18	29	16	21	25	124	
20	15	16	12	10	229	6	8	9	9	8	4	7	16	125	
29	22	25	19	30	262	1	4	8	7	10	4	6	9	126	
8	6	5	6	5	134	8	3	6	8	9	2	4	15	127	
114	96	129	109	166	1.264	23	24	43	33	43	8	24	44	128	

segue TAV. 4 — Popolazione residente

B —

Codice dei Comuni	COMUNI	CLASSI QUINQUENNALI DI ETÀ (anni)										
		Meno di 5	5 - 9	10 - 14	15 - 19	20 - 24	25 - 29	30 - 34	35 - 39	40 - 44	45 - 49	50 - 54
001	ALAGNA	11	14	23	26	33	22	18	20	22	20	36
002	ALBAREDO ARNABOLDI	—	6	8	9	9	5	11	4	5	13	14
003	ALBONESE	11	16	17	21	15	13	17	7	15	18	19
004	ALBUZZANO	45	48	61	75	70	66	69	67	63	80	69
005	ARENA PO	22	35	42	40	59	39	41	36	54	58	58
006	BADIA PAVESE	16	14	15	16	15	14	14	17	17	11	13
007	BAGNARIA	16	14	16	13	12	11	23	14	25	25	28
008	BARBIANELLO	13	24	20	28	26	29	26	20	22	25	26
009	BASCAPE'	37	30	51	76	57	36	63	43	37	42	47
010	BASTIDA DE'DOSSI	2	8	8	1	4	6	9	2	6	3	9
011	BASTIDA PANCARANA	19	21	31	35	32	29	30	35	28	43	35
012	BATTUDA	8	16	12	3	14	19	17	2	10	12	9
013	BELGIOIOSO	115	165	188	188	171	182	164	182	205	182	196
014	BEREGUARDO	53	59	77	71	78	76	82	69	74	89	83
015	BORGARELLO	22	22	35	33	32	26	34	21	28	40	32
016	BORGO PRIOLO	24	42	40	44	28	40	44	44	49	47	39
017	BORGORATTO MORMOROLO	12	10	9	13	14	15	16	13	16	14	13
018	BORGO SAN SIRO	18	22	28	37	30	29	36	27	26	47	29
019	BORNASCO	19	24	14	27	30	27	41	30	33	27	31
020	BOSNASCO	6	16	25	21	14	19	10	23	20	19	27
021	BRALLO DI PREGOLA	32	23	32	37	49	37	32	31	39	51	72
022	BREME	19	30	23	21	27	34	32	23	28	33	54
023	BRESSANA BOTTARONE	65	104	80	112	113	85	131	99	118	103	102
024	BRONI	224	296	312	349	364	311	347	309	363	401	415
025	CALVIGNANO	4	5	4	8	4	3	8	2	10	6	3
026	CAMPOSPINOSO	19	24	19	15	13	19	23	20	26	22	26
027	CANDIA LOMELLINA	29	34	58	58	53	52	48	45	60	65	80
028	CANEVINO	1	2	4	4	6	3	3	8	3	7	10
029	CANNETO PAVESE	21	38	33	47	38	30	40	34	41	42	68
030	CARBONARA AL TICINO	34	39	42	46	44	47	38	47	54	37	51
031	CASANOVA LONATI	9	9	7	16	5	6	20	14	18	8	8
032	CASATISMA	21	20	25	32	33	33	35	21	21	23	28
033	CASEI GEROLA	55	96	95	84	90	89	97	87	100	79	97
034	CASORATE PRIMO	159	228	198	209	207	222	254	189	191	181	167
035	CASSOLNOVO	125	146	167	211	200	176	195	157	203	223	191
036	CASTANA	6	21	15	27	19	17	14	19	23	23	31
037	CASTEGGIO	154	212	224	251	239	236	241	188	279	254	283
038	CASTELLETO DI BRANDUZZO	21	33	33	32	33	29	40	28	32	34	46
039	CASTELLO D'AGOGNA	27	32	32	32	39	38	32	20	39	31	30
040	CASTELNOVETTO	17	25	18	27	18	19	15	28	20	19	29
041	CAVA MANARA	93	128	136	151	122	133	146	151	160	135	180
042	CECIMA	11	7	8	9	10	13	10	4	9	7	16
043	CERANOVA	19	13	19	17	12	11	20	14	25	16	12
044	CERETTO LOMELLINA	5	8	7	4	9	5	11	6	4	8	15
045	CERGNAGO	11	16	26	26	24	18	16	21	32	31	35
046	CERTOSA DI PAVIA	69	94	96	114	87	85	108	103	111	119	102
047	CERVESINA	18	33	34	38	42	43	35	32	48	50	48
048	CHIGNOLO PO	65	83	101	116	98	89	93	79	107	97	113
049	CIGOGNOLA	30	43	33	39	43	40	43	40	57	50	50
050	CILAVEGNA	93	116	119	108	113	159	142	121	135	130	140
051	CODEVILLA	20	18	29	25	25	28	29	32	35	49	34
052	CONFENZA	40	43	57	57	53	68	54	52	58	56	73
053	COPIANO	39	56	58	73	58	58	48	47	68	53	53
054	CORANA	22	20	24	26	25	31	30	14	27	30	40
055	CORNALE	20	19	15	21	17	22	29	16	21	27	27
056	CORTEOLONA	49	48	54	75	61	73	61	46	68	58	64
057	CORVINO SAN QUIRICO	37	34	32	32	28	36	45	39	40	55	43
058	COSTA DE'NOBILI	13	15	16	19	12	16	15	20	20	12	10
059	COZZO	2	6	8	10	10	15	9	7	13	23	20
060	CURA CARPIGNANO	33	42	29	47	38	39	53	39	48	37	31
061	DORNO	97	130	137	160	147	145	139	109	162	133	158
062	FERRERA ERBOGNONE	23	39	38	49	32	41	42	39	42	45	46
063	FILIGHERA	18	22	29	33	22	24	25	20	29	23	36
064	FORTUNAGO	10	8	21	10	12	16	16	11	16	12	20

per sesso e classe di età

MASCHI

						PARTICOLARI CLASSI DI ETÀ (anni)									Codice dei Comuni
55 - 59	60 - 64	65 - 69	70 - 74	75 e più	TOTALE	Meno di 3	3 - 5	6 - 10	11 - 13	14 - 17	18	19 - 20	21 - 24		
26	26	12	23	22	354	8	4	19	13	20	3	13	27	001	
8	8	7	4	12	123	—	1	7	5	5	3	3	8	002	
17	13	14	17	26	256	6	9	15	8	19	4	6	13	003	
61	37	46	42	50	949	30	23	54	37	49	24	25	57	004	
69	38	58	45	66	760	10	20	36	25	33	6	20	48	005	
13	10	6	11	18	220	11	8	15	8	13	3	7	11	006	
26	30	36	25	26	340	10	9	13	9	13	2	7	8	007	
43	19	23	31	30	405	7	11	23	14	18	3	14	21	008	
45	22	23	26	13	648	23	17	39	33	46	18	30	45	009	
13	8	6	4	11	100	2	1	9	5	2	—	—	4	010	
32	26	41	34	36	507	9	15	21	18	28	8	15	24	011	
16	7	15	5	10	175	5	10	13	4	7	—	2	12	012	
172	101	109	104	120	2.544	69	75	167	122	162	30	62	140	013	
64	42	48	38	39	1.042	31	28	65	43	66	14	28	63	014	
33	23	27	7	14	429	7	19	25	20	34	3	12	24	015	
59	44	66	58	58	726	9	27	33	28	32	13	13	23	016	
25	21	27	20	31	269	8	4	11	5	8	7	6	9	017	
39	21	17	31	27	464	10	13	21	16	35	6	11	23	018	
32	15	17	22	15	404	9	12	26	10	16	3	14	24	019	
22	19	25	16	20	302	3	5	19	14	18	3	10	10	020	
77	44	56	47	69	728	15	20	23	25	26	7	18	39	021	
58	26	40	46	62	556	12	15	26	14	14	7	9	23	022	
106	65	85	77	94	1.539	36	52	100	44	82	23	51	86	023	
363	227	254	235	262	5.032	121	153	315	169	281	64	142	300	024	
4	6	6	4	4	81	3	2	5	3	5	1	3	3	025	
20	14	17	28	20	325	11	11	27	9	17	2	2	11	026	
67	51	60	55	56	871	11	24	37	37	48	9	30	36	027	
6	5	4	4	5	75	1	—	2	3	5	—	1	5	028	
61	46	59	40	51	689	12	17	34	22	32	12	14	34	029	
36	27	36	43	37	658	19	20	46	23	33	13	20	31	030	
13	7	14	10	19	183	3	8	10	4	11	1	4	5	031	
38	21	25	28	26	430	11	14	20	11	28	4	20	23	032	
89	47	75	60	60	1.300	21	55	91	60	72	19	28	74	033	
139	91	106	83	75	2.699	85	115	222	125	166	41	76	171	034	
181	90	139	145	151	2.700	77	71	154	100	159	44	87	157	035	
26	26	35	27	49	378	3	9	17	8	22	5	11	13	036	
242	158	217	171	207	3.556	81	104	227	131	202	43	103	189	037	
33	16	30	27	35	502	10	20	31	15	32	3	16	25	038	
23	8	11	9	8	411	16	13	33	22	25	9	11	33	039	
28	21	27	24	24	359	8	15	22	11	23	4	5	17	040	
134	75	100	74	78	1.996	44	82	120	81	123	27	56	97	041	
24	11	18	20	16	193	6	6	8	4	4	4	5	8	042	
11	9	10	7	7	222	14	8	13	12	18	2	2	11	043	
5	11	12	8	9	127	3	4	6	6	4	1	2	7	044	
23	16	29	19	21	364	3	11	16	14	30	1	11	17	045	
109	61	55	56	64	1.433	41	56	87	56	82	23	43	72	046	
45	47	45	32	59	649	9	14	39	16	31	7	14	35	047	
91	64	91	87	83	1.457	30	50	89	62	92	22	38	80	048	
50	39	58	43	70	728	19	28	31	23	29	10	12	36	049	
125	100	111	117	136	1.965	53	56	125	75	81	20	47	92	050	
42	24	47	47	65	549	9	14	20	20	21	6	3	24	051	
70	32	53	51	63	880	27	15	52	29	50	9	24	44	052	
61	19	23	20	24	758	24	27	52	39	58	13	21	50	053	
34	28	43	28	53	475	14	12	20	16	22	3	11	19	054	
35	14	39	21	36	379	11	13	19	7	16	4	9	13	055	
49	42	50	31	39	868	25	35	45	34	67	13	27	41	056	
57	30	45	31	52	636	22	19	38	19	28	3	16	18	057	
15	12	8	16	8	227	6	7	19	6	17	2	7	11	058	
13	10	25	21	45	237	1	2	6	5	8	3	2	9	059	
30	18	31	21	24	560	19	28	35	14	41	7	13	32	060	
125	77	108	97	102	2.026	55	74	125	85	122	29	77	104	061	
38	20	35	33	49	611	15	16	39	24	31	13	17	26	062	
28	17	16	16	18	376	11	9	25	20	24	5	11	19	063	
17	25	37	21	36	288	8	4	9	16	11	—	3	10	064	

segue TAV. 4 — Popolazione residente

B —

Codice dei Comuni	COMUNI	CLASSI QUINQUENNALI DI ETÀ (anni)										
		Meno di 5	5 - 9	10 - 14	15 - 19	20 - 24	25 - 29	30 - 34	35 - 39	40 - 44	45 - 49	50 - 54
065	FRASCAROLO	30	45	25	47	34	37	34	43	43	52	44
066	GALLIAVOLA	6	5	11	8	10	11	12	4	5	4	8
067	GAMBARANA	5	5	5	10	10	9	8	14	8	11	15
068	GAMBOLO'	211	247	285	255	256	280	287	229	314	272	222
069	GARLASCO	229	322	336	378	320	351	386	308	379	356	364
070	GENZONE	6	16	9	15	15	10	21	12	17	20	11
071	GERENZAGO	19	25	30	28	30	22	29	18	35	29	21
072	GIUSSAGO	84	115	124	134	121	104	123	104	135	111	130
073	GODIASCO	38	64	65	58	83	61	65	72	61	86	92
074	GOLFERENZO	7	2	10	7	5	12	5	9	15	7	14
075	GRAVELLONA LOMELLINA	50	38	53	72	67	52	67	51	91	81	73
076	GROPELLO CAIROLI	101	103	116	149	129	126	142	109	148	158	140
077	INVERNO E MONTELEONE	19	27	45	42	37	36	35	30	42	39	45
078	LANDRIANO	87	102	135	136	119	94	143	121	147	137	108
079	LANGOSCO	6	6	6	17	18	16	16	4	10	20	16
080	LARDIRAGO	24	32	32	52	38	26	28	32	33	35	40
081	LINAROLO	60	59	65	65	69	64	78	55	74	86	84
082	LIRIO	2	5	6	5	7	2	2	3	8	9	12
083	LOMELLO	62	77	78	91	71	72	84	87	101	91	96
084	LUNGAVILLA	59	60	76	82	51	76	80	74	71	80	67
085	MAGHERNO	38	36	43	41	44	46	37	46	48	43	40
086	MARCIGNAGO	49	42	47	49	50	52	62	52	70	52	50
087	MARZANO	14	27	24	36	29	27	26	32	33	33	25
088	MEDE	169	212	218	247	217	236	277	214	268	252	225
089	MENCONICO	13	11	19	25	17	17	17	12	18	26	32
090	MEZZANA BIGLI	24	39	41	39	33	43	48	32	47	51	47
091	MEZZANA RABATTONI	15	11	23	16	12	16	17	14	26	19	24
092	MEZZANINO	31	34	44	41	44	32	43	50	58	47	55
093	MIRADOLO TERME	62	98	115	118	99	111	98	83	116	122	128
094	MONTALTO PAVESE	15	25	29	31	19	23	36	43	41	36	45
095	MONTEBELLO DELLA BATTAGLIA	24	37	38	51	58	46	47	40	56	59	71
096	MONTECALVO VERSIGGIA	7	13	12	21	18	28	13	10	27	26	26
097	MONTESCANO	6	8	16	4	9	10	9	7	14	12	19
098	MONTESGALE	1	4	11	12	13	12	12	7	8	21	25
099	MONTICELLI PAVESE	15	11	24	19	15	9	19	23	27	17	28
100	MONTU' BECCARIA	29	44	54	55	45	49	60	52	56	69	67
101	MORNICO LOSANA	18	19	21	20	24	28	16	20	24	28	33
102	MORTARA	326	402	464	482	442	506	504	448	522	512	535
103	NICORVO	7	11	10	19	18	13	10	8	14	8	15
104	OLEVANO DI LOMELLINA	17	17	18	35	29	23	18	14	27	32	34
105	OLIVA GESSI	8	4	4	8	9	8	6	6	6	7	11
106	OTTOBIANO	18	37	31	34	27	27	26	30	40	41	39
107	PALESTRO	40	57	59	64	76	74	64	62	76	75	83
108	PANCARANA	6	8	7	11	7	9	16	8	11	16	16
109	PARONA	33	34	35	45	40	37	49	52	36	46	55
110	PAVIA	1.735	2.355	2.700	3.166	2.822	2.765	2.971	2.588	3.045	2.984	3.153
111	PIETRA DE'GIORGI	13	19	27	31	34	29	27	14	25	38	53
112	PIEVE ALBIGNOLA	17	22	29	31	34	29	28	26	39	40	38
113	PIEVE DEL CAIRO	42	76	70	82	67	71	80	59	96	82	79
114	PIEVE PORTO MORONE	43	75	93	84	91	89	84	88	92	99	108
115	PINAROLO PO	35	42	44	53	51	53	46	54	50	67	56
116	PIZZALE	11	19	24	24	23	20	21	12	31	39	28
117	PONTE NIZZA	19	19	18	29	26	28	29	21	29	28	34
118	PORTALBERA	20	25	21	33	43	37	38	29	36	33	48
119	REA	12	19	17	26	20	15	14	11	21	23	21
120	REDAVALLE	23	19	23	24	31	31	35	30	38	35	40
121	RETORBIDO	19	19	29	33	32	29	37	28	28	36	38
122	RIVANAZZANO	92	95	112	135	106	115	141	107	136	132	99
123	ROBBIO	149	184	242	254	213	229	257	189	259	264	259
124	ROBECCO PAVESE	12	20	18	26	18	15	20	25	17	18	26
125	ROCCA DE'GIORGI	6	5	3	9	10	8	12	5	7	9	8
126	ROCCA SUSELLA	2	4	9	8	3	2	6	4	5	10	18
127	ROGNANO	5	4	7	8	9	5	2	1	3	5	4
128	ROMAGNESE	17	24	30	30	27	36	36	29	38	37	56

segue TAV. 4 — Popolazione residente

B —

Codice dei Comuni	COMUNI	CLASSI QUINQUENNALI DI ETÀ (anni)										
		Meno di 5	5 - 9	10 - 14	15 - 19	20 - 24	25 - 29	30 - 34	35 - 39	40 - 44	45 - 49	50 - 54
129	RONCARO	6	4	4	6	9	11	12	5	9	3	5
130	ROSASCO	16	26	21	18	19	20	27	27	28	37	35
131	ROVESCALA	16	22	41	29	24	22	32	27	29	41	55
132	RUINO	19	16	24	28	28	22	34	21	32	41	44
133	SAN CIPRIANO PO	10	9	8	19	7	11	11	10	7	14	17
134	SAN DAMIANO AL COLLE	14	17	24	32	17	17	29	30	21	32	35
135	SAN GENESIO ED UNITI	58	82	92	68	55	63	103	99	88	80	77
136	SAN GIORGIO DI LOMELLINA	32	31	50	32	53	47	55	33	49	43	57
137	SAN MARTINO SICCOMARIO	115	167	178	179	140	170	225	154	188	171	151
138	SANNAZZARO DE'BURGONDI	173	198	189	228	242	183	231	187	223	195	208
139	SANTA CRISTINA E BISSONE	48	64	86	89	82	74	58	71	88	72	71
140	SANTA GIULETTA	36	29	54	74	50	48	57	49	66	70	77
141	SANT'ALESSIO CON VALONE	6	15	9	11	17	11	4	10	12	11	10
142	SANTA MARGHERITA DI STAFFORA	13	18	26	16	24	25	27	21	37	32	34
143	SANTA MARIA DELLA VERSA	40	61	105	86	79	79	90	62	111	102	100
144	SANT'ANGELO LOMELLINA	9	17	20	17	22	23	19	14	23	16	25
145	SAN ZENONE AL PO	7	12	14	20	17	14	21	16	15	19	20
146	SARTIRANA LOMELLINA	46	54	53	57	55	51	73	44	72	68	83
147	SCALDASOLE	19	19	22	32	27	25	20	35	31	38	32
148	SEMIANA	3	3	6	7	13	5	13	4	12	14	16
149	SILVANO PIETRA	14	27	16	24	24	18	29	15	20	27	23
150	SIZIANO	62	106	137	137	109	130	154	93	138	140	127
151	SOMMO	18	29	40	45	26	21	28	22	38	40	24
152	SPESSA	9	12	18	11	11	14	15	14	14	9	20
153	STRADELLA	230	363	413	423	342	393	429	332	421	380	420
154	SUARDI	15	12	11	12	11	14	25	14	24	14	27
155	TORRAZZA COSTE	19	31	28	50	27	30	36	35	56	46	49
156	TORRE BERETTI E CASTELLARO	13	17	27	29	21	15	24	24	26	33	21
157	TORRE D'ARESE	6	13	16	13	15	17	16	10	11	11	23
158	TORRE DE'NEGRI	6	8	12	12	15	11	10	11	11	16	18
159	TORRE D'ISOLA	30	36	45	53	39	26	47	41	46	59	51
160	TORREVECCHIA PIA	30	46	61	70	68	48	57	42	54	48	55
161	TORRICELLA VERZATE	16	17	23	23	20	22	17	24	29	32	22
162	TRAVACO' SICCOMARIO	69	77	91	92	101	99	120	90	105	108	79
163	TRIVOLZIO	33	40	34	32	30	35	46	38	30	34	31
164	TROMELLO	64	85	80	90	122	99	97	86	103	105	126
165	TROVO	18	19	22	19	16	19	22	12	24	17	13
166	VAL DI NIZZA	15	25	17	21	27	25	21	20	20	28	29
167	VALEGGIO	7	10	6	9	8	9	8	6	15	11	6
168	VALLE LOMELLINA	57	58	66	60	73	65	73	61	98	79	78
169	VALLE SALIMBENE	32	33	48	52	46	38	50	42	39	44	33
170	VALVERDE	3	4	6	14	15	12	11	5	15	15	37
171	VARZI	75	107	119	120	106	107	105	107	137	145	149
172	VELEZZO LOMELLINA	8	9	2	3	7	4	8	7	2	4	4
173	VELLEZZO BELLINI	20	39	37	48	39	40	46	34	49	43	43
174	VERRETTO	8	7	15	11	7	10	15	7	4	12	8
175	VERRUA PO	29	37	34	51	33	32	44	44	44	47	57
176	VIDIGULFO	76	92	94	114	93	94	132	101	111	119	108
177	VIGEVANO	1.463	1.992	2.353	2.564	2.274	2.024	2.184	2.138	2.464	2.440	2.289
178	VILLA BISCOSSI	1	4	2	2	3	3	4	3	2	4	6
179	VILLANOVA D'ARDENGLI	14	22	24	28	23	25	22	21	35	26	22
180	VILLANTERIO	45	60	86	71	70	82	81	62	88	86	77
181	VISTARINO	24	32	38	43	37	28	35	22	44	29	34
182	VOGHERA	937	1.279	1.346	1.459	1.230	1.292	1.556	1.303	1.649	1.525	1.437
183	VOLPARA	1	3	1	9	4	4	5	4	2	4	6
184	ZAVATTARELLO	33	44	39	32	35	26	47	39	53	42	56
185	ZECCONE	15	20	23	39	19	28	31	16	32	31	35
186	ZEME	19	28	32	32	39	43	36	30	41	46	50
187	ZENEVREDO	4	10	9	13	11	9	7	11	14	13	11
188	ZERBO	10	10	11	13	11	15	22	16	13	14	15
189	ZERBOLO'	26	32	40	46	47	40	41	28	38	49	52
190	ZINASCO	62	86	97	88	93	101	88	92	97	109	112
	TOTALE PROVINCIA	11.032	14.550	16.347	18.039	16.308	16.034	17.652	15.212	18.556	18.209	18.501

per sesso e classe di età

MASCHI

						PARTICOLARI CLASSI DI ETÀ (anni)									C o
55 - 59	60 - 64	65 - 69	70 - 74	75 e più	TOTALE	Meno di 3	3 - 5	6 - 10	11 - 13	14 - 17	18	19 - 20	21 - 24		
37	31	29	46	59	636	20	19	43	15	35	10	15	24	C	
10	6	6	5	3	114	2	5	5	6	8	1	5	8	C	
14	12	14	12	15	167	4	2	4	4	4	4	5	8	C	
194	115	173	170	159	3.669	117	139	257	168	212	49	106	206	C	
335	203	246	188	229	4.930	121	173	321	201	304	64	146	255	O	
9	14	10	7	17	209	2	7	14	4	11	6	5	12	O	
19	16	13	8	15	357	13	9	25	21	25	4	9	26	O	
88	65	74	57	57	1.626	47	65	103	66	123	22	55	97	O	
81	63	70	90	111	1.160	18	30	65	44	40	16	30	65	O	
8	6	13	12	11	143	5	2	4	3	10	1	3	3	O	
51	40	49	64	61	960	24	34	41	29	63	13	20	56	O	
125	67	106	74	101	1.894	58	68	91	80	114	32	47	108	O	
34	21	28	24	21	525	10	13	28	33	34	7	17	28	O	
87	76	82	50	57	1.681	46	62	106	73	125	24	44	99	O	
37	17	25	24	35	273	2	4	9	2	11	4	8	13	O	
29	17	31	16	24	489	10	20	31	24	30	13	20	30	O	
67	44	56	40	46	1.012	33	39	57	38	62	11	22	56	O	
12	2	8	7	7	97	1	2	6	4	3	—	2	7	O	
75	43	53	68	79	1.228	35	37	79	49	76	18	2	57	O	
77	52	65	79	61	1.110	33	31	66	47	68	15	25	43	O	
46	15	29	36	25	613	26	18	37	28	32	11	12	38	O	
44	21	38	41	45	764	24	33	41	32	39	9	21	38	O	
29	14	24	31	23	427	9	13	27	10	29	3	16	23	O	
244	149	201	170	196	3.495	90	133	201	131	202	53	79	174	O	
34	38	38	18	32	367	10	4	16	10	15	6	11	13	O	
58	32	49	71	42	696	12	16	48	21	27	10	23	19	O	
11	13	21	20	21	279	12	4	15	12	14	4	7	9	O	
52	16	47	47	49	690	18	19	36	29	39	8	8	37	O	
95	46	66	63	87	1.507	34	46	106	64	101	23	40	78	O	
40	34	52	37	45	551	9	8	28	17	24	7	9	17	O	
67	41	66	44	57	802	15	16	33	31	33	11	22	47	O	
21	21	26	24	35	328	3	5	16	4	17	5	6	15	O	
15	8	10	8	22	177	2	6	11	8	5	1	2	8	O	
17	15	19	18	19	214	1	—	5	6	8	4	6	11	O	
27	16	29	21	21	321	7	11	10	19	14	5	5	13	O	
104	62	67	69	85	967	13	29	46	31	37	10	23	38	1C	
30	19	23	35	43	401	8	14	18	14	18	4	9	17	1C	
468	280	350	299	334	6.874	181	222	425	271	385	97	172	363	1C	
17	7	11	19	20	207	2	5	12	6	15	5	7	13	1C	
31	11	26	26	33	391	8	13	16	11	28	6	13	21	1O	
7	7	12	8	8	119	4	6	3	2	7	—	2	9	1O	
46	19	45	49	67	576	7	21	35	18	25	6	14	21	1O	
78	60	65	36	76	1.045	27	21	58	38	56	9	18	69	1O	
13	12	15	10	9	174	2	6	8	3	10	1	5	4	1O	
35	28	28	39	37	629	16	22	34	22	35	9	12	37	1O	
2.867	1.770	1.824	1.419	1.553	39.717	996	1.154	2.473	1.589	2.496	640	1.186	2.244	11	
39	30	36	34	48	497	9	8	17	19	22	9	10	30	11	
27	19	32	32	18	461	7	12	28	17	25	2	16	26	11	
61	59	87	67	78	1.156	28	28	76	49	55	19	30	52	11	
93	68	65	78	81	1.331	25	29	78	60	71	16	37	70	11	
58	28	47	41	40	765	20	22	48	25	42	7	21	40	11	
28	22	30	23	33	388	6	8	20	16	20	4	11	16	11	
43	24	40	33	42	462	11	11	17	13	20	9	10	20	11	
45	26	38	28	23	523	9	15	23	14	25	8	9	39	11	
27	8	20	19	22	295	8	6	19	11	18	5	9	18	11	
45	25	48	40	41	528	10	16	20	12	22	4	11	25	12	
52	31	63	32	64	570	12	11	19	18	24	7	18	23	12	
120	89	115	90	123	1.807	52	62	92	61	107	32	47	87	12	
223	140	170	166	197	3.415	88	95	199	142	210	52	83	173	12	
27	7	28	31	32	340	7	10	21	9	17	7	7	16	12	
13	7	11	9	6	128	4	4	3	2	3	3	5	9	12	
19	10	13	8	12	133	1	1	6	7	7	—	2	2	12	
3	4	1	4	2	67	4	2	4	5	7	1	1	9	12	
57	46	76	53	78	670	12	6	27	20	21	4	16	22	12	

per sesso e classe di età

MASCHI

						PARTICOLARI CLASSI DI ETÀ (anni)									Codice dei Comuni
55 - 59	60 - 64	65 - 69	70 - 74	75 e più	TOTALE	Meno di 3	3 - 5	6 - 10	11 - 13	14 - 17	18	19 - 20	21 - 24		
3	8	7	6	4	102	3	4	3	3	7	—	3	6	129	
46	21	27	30	52	450	7	12	25	14	13	4	11	14	130	
48	32	44	42	49	553	8	10	27	26	23	7	11	20	131	
41	27	46	39	37	499	10	10	19	15	23	6	6	26	132	
19	7	23	14	18	204	4	8	10	4	14	2	6	5	133	
43	29	33	38	38	449	8	11	16	16	23	8	11	11	134	
79	35	57	34	48	1.118	35	36	89	51	60	11	27	46	135	
58	31	46	57	62	736	21	19	35	28	32	2	20	41	136	
129	81	98	67	48	2.261	70	71	181	104	140	43	59	111	137	
171	111	115	101	120	2.875	97	110	199	107	201	38	74	204	138	
82	42	54	39	46	1.066	28	30	67	52	70	21	38	63	139	
71	43	60	63	63	910	21	17	39	32	45	22	25	42	140	
10	10	4	3	11	154	4	4	15	6	7	2	6	14	141	
41	34	48	34	34	464	8	7	23	14	13	5	7	20	142	
109	69	90	79	89	1.351	22	29	70	64	72	16	41	57	143	
27	10	24	18	23	307	7	4	19	12	13	3	8	19	144	
20	9	19	17	23	263	3	6	15	8	16	3	4	15	145	
68	43	57	59	75	958	27	30	50	30	45	9	30	44	146	
30	15	17	24	33	419	10	13	22	13	26	5	10	20	147	
16	9	11	15	13	160	2	2	4	3	4	1	5	11	148	
28	11	29	24	24	353	10	8	26	8	16	7	12	18	149	
89	60	63	46	55	1.646	34	41	119	75	111	32	49	90	150	
33	23	24	26	28	465	9	15	33	26	35	8	12	20	151	
13	8	16	11	12	207	6	8	11	10	10	2	5	9	152	
406	265	316	236	287	5.656	135	157	394	229	362	70	145	279	153	
29	23	28	17	42	318	12	4	13	8	6	2	8	8	154	
43	38	49	47	64	648	11	11	32	15	38	9	18	21	155	
21	7	19	11	19	327	7	11	19	15	23	5	12	15	156	
11	12	7	6	9	196	4	5	15	8	7	4	6	14	157	
10	5	8	6	14	173	3	4	7	8	9	6	5	11	158	
34	22	24	27	32	612	16	22	37	23	48	8	20	29	159	
52	30	34	21	17	733	18	22	51	39	45	16	27	57	160	
24	13	26	25	37	370	6	12	20	16	15	8	6	16	161	
78	46	58	57	46	1.316	33	53	74	60	75	20	36	79	162	
30	22	30	19	23	507	17	22	42	23	21	7	10	27	163	
107	60	80	81	81	1.466	37	49	76	47	75	20	37	100	164	
17	10	15	11	16	270	10	14	17	13	18	3	6	13	165	
49	30	43	41	36	447	7	13	26	8	13	5	10	23	166	
15	10	10	11	13	154	3	5	10	4	7	—	5	6	167	
78	54	68	86	115	1.169	32	43	54	42	51	10	22	60	168	
33	23	28	18	16	575	15	20	42	34	33	10	20	37	169	
21	13	24	26	29	250	2	2	4	3	9	3	4	15	170	
151	115	154	142	156	1.995	40	50	119	68	93	21	52	84	171	
—	1	2	4	1	66	2	7	8	1	3	—	1	7	172	
57	18	30	36	22	601	8	16	45	19	39	10	19	27	173	
11	5	10	12	15	157	5	3	8	10	9	1	5	7	174	
41	31	56	44	64	688	15	21	34	24	32	11	17	30	175	
86	43	75	47	39	1.424	44	54	93	50	92	23	43	70	176	
1.999	1.218	1.446	1.152	1.108	31.088	802	988	2.123	1.428	2.049	509	978	1.769	177	
3	3	—	5	2	47	1	—	5	1	1	—	2	2	178	
16	23	25	19	17	362	8	12	22	13	22	7	9	18	179	
77	40	61	45	51	1.081	28	25	68	49	64	11	31	56	180	
29	20	27	21	20	483	10	19	32	24	35	4	24	26	181	
1.314	925	1.171	896	919	20.238	492	690	1.291	802	1.171	297	530	978	182	
9	10	16	9	4	91	1	—	3	1	6	2	1	4	183	
53	34	62	51	77	723	17	25	40	25	27	7	17	25	184	
25	15	20	19	17	385	10	10	19	14	27	10	10	16	185	
47	32	39	44	50	608	6	18	29	16	26	7	18	30	186	
17	11	12	13	11	176	1	6	10	6	9	2	6	7	187	
17	7	13	16	26	229	5	7	9	9	12	1	3	9	188	
58	20	43	27	29	616	10	30	27	21	39	7	14	43	189	
96	64	72	79	92	1.428	33	42	89	58	80	14	37	73	190	
16.959	10.720	13.473	11.463	12.828	245.883	6.102	7.588	15.065	9.749	14.412	3.548	6.797	13.015		

segue TAV. 4 — Popolazione residente

C —

Codice dei Comuni	COMUNI	CLASSI QUINQUENNALI DI ETÀ (anni)										
		Meno di 5	5 - 9	10 - 14	15 - 19	20 - 24	25 - 29	30 - 34	35 - 39	40 - 44	45 - 49	50 - 54
001	ALAGNA	10	14	22	23	32	17	14	22	20	42	34
002	ALBAREDO ARNABOLDI	1	1	6	6	4	2	5	6	8	7	10
003	ALBONESE	12	5	9	17	17	11	13	14	14	21	16
004	ALBUZZANO	39	56	62	79	75	42	52	61	66	76	75
005	ARENA PO	27	39	37	47	54	40	37	30	59	59	52
006	BADIA PAVESE	12	17	18	12	19	11	15	7	19	8	16
007	BAGNARIA	10	18	12	23	18	16	21	16	18	20	24
008	BARBIANELLO	21	18	17	26	29	26	22	18	22	30	43
009	BASCAPE'	35	54	53	54	49	33	43	33	44	38	42
010	BASTIDA DE'DOSSI	3	1	—	3	4	2	7	4	2	5	7
011	BASTIDA PANCARANA	18	28	25	39	33	27	27	30	31	33	45
012	BATTUDA	10	8	6	10	12	10	9	8	11	10	17
013	BELGIOIOSO	117	139	182	183	175	181	172	145	212	195	166
014	BEREGUARDO	45	87	72	76	65	63	86	58	78	86	79
015	BORGARELLO	15	25	18	30	35	24	23	17	39	25	40
016	BORGO PRIOLO	22	26	34	35	38	35	44	38	40	48	46
017	BORGORATTO MORMOROLO	6	9	15	11	11	14	13	8	13	10	20
018	BORGO SAN SIRO	15	25	30	29	25	21	24	19	33	39	35
019	BORNASCO	25	23	25	24	26	26	32	19	29	26	30
020	BOSNASCO	6	12	23	18	13	14	17	16	24	18	20
021	BRALLO DI PREGOLA	17	21	30	42	45	25	22	29	32	61	45
022	BREME	11	23	17	25	37	19	23	20	31	40	57
023	BRESSANA BOTTARONE	67	95	104	97	80	99	106	85	124	102	108
024	BRONI	239	291	352	371	354	331	349	302	408	421	419
025	CALVIGNANO	2	4	3	3	2	9	2	6	4	3	5
026	CAMPOSPINOSO	7	15	12	10	16	20	26	13	20	26	22
027	CANDIA LOMELLINA	27	36	32	48	55	39	64	40	62	72	69
028	CANEVINO	3	3	4	4	2	4	1	4	4	5	7
029	CANNETO PAVESE	20	27	46	36	38	31	44	26	48	50	55
030	CARBONARA AL TICINO	36	44	48	52	41	42	41	33	45	49	38
031	CASANOVA LONATI	8	15	10	10	7	12	14	10	10	11	11
032	CASATISMA	18	18	18	23	34	30	28	14	20	25	30
033	CASEI GEROLA	66	96	86	97	97	99	103	81	96	81	98
034	CASORATE PRIMO	172	184	179	189	217	235	229	159	171	179	174
035	CASSOLNOVO	135	144	156	169	181	172	165	155	185	217	213
036	CASTANA	4	18	17	16	14	17	20	20	24	29	34
037	CASTEGGIO	117	183	212	273	238	220	223	194	289	269	274
038	CASTELLETTO DI BRANDUZZO	22	26	25	29	32	20	29	32	32	42	39
039	CASTELLO D'AGOGNA	28	35	28	29	29	40	25	25	30	24	36
040	CASTELNOVETTO	14	24	21	14	20	20	21	14	18	24	28
041	CAVA MANARA	92	122	131	134	132	133	152	129	152	140	149
042	CECIMA	8	6	4	9	10	8	9	7	5	7	8
043	CERANOVA	13	19	13	13	21	14	17	22	18	8	12
044	CERETTO LOMELLINA	2	3	8	10	8	7	5	5	3	7	22
045	CERNAGO	11	17	21	21	19	12	17	20	37	27	26
046	CERTOSA DI PAVIA	58	91	79	102	86	85	96	88	102	126	115
047	CERVESINA	19	48	29	34	39	35	38	35	41	55	55
048	CHIGNOLO PO	60	72	84	105	98	64	95	85	96	103	99
049	CIGOGNOLA	27	35	30	37	46	34	35	33	50	46	45
050	CILAVEGNA	87	119	110	112	139	133	146	107	142	136	169
051	CODEVILLA	16	27	27	31	27	30	32	24	34	45	41
052	CONFIENZA	43	39	52	56	54	44	55	50	50	74	68
053	COPIANO	50	39	66	59	59	42	56	53	65	55	57
054	CORANA	9	20	18	27	25	20	28	12	33	30	52
055	CORNALE	21	21	20	24	21	26	31	16	20	22	38
056	CORTEOLONA	27	48	55	49	75	54	47	44	71	54	69
057	CORVINO SAN QUIRICO	23	29	33	21	35	40	44	35	40	41	38
058	COSTA DE'NOBILI	8	13	10	15	11	14	12	14	9	11	17
059	COZZO	4	2	9	13	12	10	9	4	13	22	24
060	CURA CARPIGNANO	31	42	40	35	34	44	51	31	40	26	29
061	DORNO	89	116	134	142	149	146	143	111	140	123	148
062	FERRERA ERBOGNONE	21	30	28	52	40	32	37	33	40	43	51
063	FILIGHERA	17	23	21	33	25	25	25	16	27	40	30
064	FORTUNAGO	5	9	8	2	17	10	5	11	17	14	15

per sesso e classe di età

FEMMINE

						PARTICOLARI CLASSI DI ETÀ (anni)									Codice dei Comuni
55 - 59	60 - 64	65 - 69	70 - 74	75 e più	TOTALE	Meno di 3	3 - 5	6 - 10	11 - 13	14 - 17	18	19 - 20	21 - 24		
29	16	21	29	43	388	7	6	14	17	16	4	15	22	001	
9	3	10	12	16	106	—	1	2	3	7	1	—	4	002	
21	14	24	17	37	262	6	7	6	6	11	4	6	14	003	
53	43	60	65	85	989	21	27	57	43	54	15	37	57	004	
65	56	76	61	113	852	17	11	46	24	31	10	24	41	005	
17	12	18	13	27	241	5	7	22	9	11	—	8	16	006	
25	20	32	22	40	335	9	4	16	9	15	7	7	14	007	
40	30	35	34	46	457	12	11	21	8	19	4	16	20	008	
44	34	42	36	30	664	21	24	50	37	45	10	19	39	009	
12	6	12	8	17	93	2	2	—	—	2	—	1	4	010	
37	32	32	47	70	554	7	15	27	13	37	6	15	23	011	
18	15	9	10	13	176	6	6	8	3	7	1	8	7	012	
216	132	174	147	267	2.803	64	81	153	109	126	49	75	139	013	
76	51	60	61	95	1.138	31	33	82	42	67	14	30	46	014	
28	23	35	24	25	426	8	11	26	10	21	8	14	25	015	
68	47	58	57	88	724	13	13	28	22	24	7	16	32	016	
38	15	33	27	32	275	2	8	7	12	7	2	5	9	017	
43	15	31	29	39	452	11	8	27	18	26	4	9	21	018	
36	17	30	25	29	422	15	19	20	15	20	3	10	21	019	
22	24	26	19	32	304	3	7	10	17	18	1	4	12	020	
51	40	54	65	91	670	8	11	21	21	31	11	13	39	021	
63	39	44	65	114	628	5	13	20	10	17	6	14	28	022	
117	78	111	117	176	1.666	33	51	101	63	73	20	38	64	023	
408	279	369	316	485	5.694	146	137	305	214	296	73	150	286	024	
2	9	6	5	6	71	1	1	5	2	2	1	—	2	025	
34	14	24	34	50	343	3	7	13	9	9	1	3	15	026	
80	61	78	70	112	945	17	15	36	21	37	9	17	46	027	
4	5	7	7	10	74	2	1	6	1	1	1	2	2	028	
76	40	68	65	119	789	12	14	31	22	40	7	9	32	029	
47	45	49	37	53	700	24	24	41	26	44	12	15	35	030	
17	11	14	19	14	193	4	6	15	4	10	2	4	5	031	
42	29	24	31	35	419	12	7	19	15	11	4	16	27	032	
83	55	90	65	120	1.413	35	45	100	50	69	23	44	76	033	
179	102	144	128	156	2.797	98	101	195	104	155	30	81	177	034	
217	154	200	222	321	3.006	75	83	157	84	132	36	64	154	035	
29	25	40	55	71	433	4	4	18	9	14	4	4	12	036	
307	174	273	235	380	3.861	65	85	188	129	226	50	75	205	037	
36	29	47	45	52	537	15	12	24	15	23	9	8	28	038	
20	14	6	10	16	395	19	19	30	16	27	6	8	24	039	
44	27	24	31	40	384	8	9	23	18	8	3	11	13	040	
133	95	127	126	163	2.110	56	61	123	78	113	23	55	102	041	
19	20	15	17	21	173	8	2	5	1	6	1	4	10	042	
9	10	15	8	9	221	7	12	15	9	11	3	6	16	043	
12	7	5	14	25	143	2	—	4	5	9	—	4	7	044	
35	20	35	29	38	385	10	2	24	9	17	2	12	13	045	
104	70	86	76	100	1.464	29	49	88	46	69	33	32	70	046	
65	30	51	58	63	695	8	14	48	17	27	4	18	33	047	
110	86	115	95	194	1.561	35	36	78	51	82	19	34	84	048	
65	33	70	53	62	701	16	17	31	18	35	5	11	42	049	
160	102	150	164	270	2.246	54	62	115	69	79	23	51	114	050	
38	40	54	66	79	611	8	11	33	12	31	5	5	23	051	
74	38	65	61	107	930	22	29	37	35	50	9	12	50	052	
45	20	35	27	39	767	35	18	44	42	50	9	26	49	053	
53	31	38	27	82	505	6	7	22	6	18	8	10	22	054	
40	28	38	32	56	454	13	12	20	9	24	4	7	18	055	
69	42	59	59	80	902	17	16	49	33	44	10	20	65	056	
50	32	40	50	74	625	12	17	28	19	22	1	15	27	057	
13	12	23	9	23	214	6	4	12	9	11	—	8	7	058	
23	13	21	33	54	266	3	1	3	5	13	—	5	10	059	
41	23	29	27	42	565	12	29	39	25	28	7	14	28	060	
162	95	125	101	192	2.116	59	48	130	69	128	20	55	121	061	
41	23	36	57	66	630	13	12	29	17	39	9	19	33	062	
33	30	14	24	32	415	11	8	25	9	30	7	6	23	063	
30	20	21	12	38	234	3	2	11	5	3	—	2	15	064	

segue TAV. 4 — Popolazione residente

C —

Codice dei Comuni	COMUNI	CLASSI QUINQUENNALI DI ETÀ (anni)										
		Meno di 5	5 - 9	10 - 14	15 - 19	20 - 24	25 - 29	30 - 34	35 - 39	40 - 44	45 - 49	50 - 54
065	FRASCAROLO	19	33	44	27	27	46	29	46	42	55	51
066	GALLIAVOLA	5	9	4	12	5	13	6	1	5	13	8
067	GAMBARANA	9	8	10	6	9	6	12	8	6	9	24
068	GAMBOLO'	165	251	258	246	247	255	249	243	266	252	228
069	GARLASCO	208	288	342	360	323	317	358	309	367	402	343
070	GENZONE	4	14	8	24	10	13	19	9	12	13	20
071	GERENZAGO	17	20	33	40	20	26	16	19	26	32	25
072	GIUSSAGO	66	114	104	118	104	90	108	100	121	137	117
073	GODIASCO	33	51	63	65	54	63	64	66	81	68	99
074	GOLFERENZO	3	6	7	5	6	8	7	13	4	7	13
075	GRAVELLONA LOMELLINA	40	48	64	52	54	55	53	57	78	78	70
076	GROPELLO CAIROLI	78	121	115	129	124	124	133	98	152	139	141
077	INVERNO E MONTELEONE	25	25	29	31	32	31	24	23	40	37	42
078	LANDRIANO	92	118	111	137	110	112	142	107	132	132	143
079	LANGOSCO	8	12	12	13	13	11	8	7	17	17	23
080	LARDIRAGO	16	23	25	38	33	20	34	23	41	43	36
081	LINAROLO	41	67	61	70	72	71	57	51	72	75	83
082	LIRIO	2	2	6	3	9	3	6	4	6	5	11
083	LOMELLO	55	70	72	94	76	77	89	61	102	89	83
084	LUNGAVILLA	37	50	56	67	66	52	61	69	70	55	83
085	MAGHERNO	26	30	46	53	51	41	39	38	44	42	47
086	MARCIGNAGO	38	55	44	43	62	44	61	49	48	49	49
087	MARZANO	21	26	29	29	24	22	22	35	21	28	25
088	MEDE	189	209	236	227	224	245	255	210	285	255	261
089	MENCONICO	9	13	17	23	17	13	11	18	18	25	23
090	MEZZANA BIGLI	23	37	42	37	31	40	36	40	44	56	47
091	MEZZANA RABATTONE	12	11	22	18	12	11	20	20	16	20	26
092	MEZZANINO	32	36	38	41	37	43	39	33	57	54	49
093	MIRADOLO TERME	60	87	102	113	95	83	96	75	102	98	117
094	MONTALTO PAVESE	24	24	35	34	25	29	34	33	31	37	33
095	MONTEBELLO DELLA BATTAGLIA	23	34	35	66	54	30	40	29	68	47	78
096	MONTECALVO VERSIGGIA	4	11	15	17	17	19	11	21	21	24	23
097	MONTECANO	4	10	11	17	12	8	12	9	8	17	19
098	MONTESEGALE	9	2	9	10	15	4	5	6	11	16	17
099	MONTICELLI PAVESE	8	35	19	13	23	18	24	13	21	22	23
100	MONTU' BECCARIA	18	34	48	50	40	46	54	42	50	56	88
101	MORNICO LOSANA	8	18	27	26	19	18	13	22	30	22	36
102	MORTARA	287	458	427	461	461	457	520	449	556	552	595
103	NICORVO	6	6	12	14	7	14	10	11	12	13	13
104	OLEVANO DI LOMELLINA	13	24	30	32	28	18	16	17	31	35	21
105	OLIVA GESSI	—	5	3	5	6	2	8	7	4	7	6
106	OTTOBIANO	17	33	43	42	21	25	38	22	37	35	50
107	PALESTRO	40	50	49	66	71	54	72	48	78	77	101
108	PANCARANA	8	6	7	7	6	12	10	7	13	12	13
109	PARONA	29	35	46	30	43	34	54	35	43	39	46
110	PAVIA	1.687	2.287	2.750	2.947	2.711	2.741	3.045	2.793	3.285	3.369	3.563
111	PIETRA DE'GIORGI	19	21	22	24	29	18	25	22	20	28	55
112	PIEVE ALBIGNOLA	28	25	28	36	23	24	28	28	31	45	34
113	PIEVE DEL CAIRO	54	60	66	82	66	72	86	59	69	104	85
114	PIEVE PORTO MORONE	50	68	75	95	87	82	71	75	91	110	100
115	PINAROLO PO	33	48	37	56	49	56	43	39	58	61	49
116	PIZZALE	9	19	26	33	20	16	19	19	30	42	29
117	PONTE NIZZA	15	16	10	30	32	22	20	18	18	26	32
118	PORTALBERA	21	22	30	32	34	35	30	29	28	41	51
119	REA	14	15	21	14	23	13	13	12	25	21	17
120	REDAVALLE	18	23	26	22	25	28	34	34	30	40	37
121	RETORBIDO	12	28	22	25	28	18	30	14	29	44	49
122	RIVANAZZANO	80	103	119	116	117	113	130	117	129	114	128
123	ROBBIO	132	191	233	220	225	214	245	215	241	251	260
124	ROBECCO PAVESE	17	15	14	25	16	16	26	13	19	27	21
125	ROCCA DE'GIORGI	4	7	10	4	9	8	5	6	5	8	8
126	ROCCA SUSELLA	2	3	—	10	8	4	5	3	4	15	12
127	ROGNANO	5	2	4	5	6	6	7	2	5	3	6
128	ROMAGNESE	17	25	24	22	26	24	24	24	32	33	39

per sesso e classe di età

FEMMINE

						PARTICOLARI CLASSI DI ETÀ (anni)									Codice dei Comuni
55 - 59	60 - 64	65 - 69	70 - 74	75 e più	TOTALE	Meno di 3	3 - 5	6 - 10	11 - 13	14 - 17	18	19 - 20	21 - 24		
47	30	50	64	89	699	12	15	32	27	28	4	12	20	065	
6	5	3	12	11	118	2	5	9	—	11	1	2	5	066	
12	13	19	9	32	192	3	7	10	7	1	4	3	7	067	
221	167	216	199	289	3.752	94	120	262	142	212	45	102	190	068	
350	237	306	325	408	5.243	126	142	288	209	287	72	136	261	069	
17	8	23	13	25	232	2	5	16	3	14	4	6	10	070	
19	12	18	20	18	361	8	13	22	22	32	5	13	15	071	
104	71	82	72	110	1.618	39	46	116	58	93	26	42	86	072	
89	78	95	86	141	1.196	14	25	56	42	57	8	24	40	073	
8	9	16	10	14	136	2	2	7	3	6	—	3	4	074	
76	49	76	80	121	1.051	23	25	52	40	42	17	20	39	075	
130	88	109	127	175	1.983	47	53	125	59	113	20	47	103	076	
32	36	31	46	57	541	16	16	20	19	28	7	10	26	077	
118	77	109	89	111	1.840	52	60	123	66	96	33	46	92	078	
28	19	23	27	67	305	6	3	11	6	12	2	6	12	079	
40	35	46	36	35	524	11	13	19	17	30	7	13	25	080	
81	54	64	59	89	1.067	23	28	65	37	63	13	28	54	081	
7	3	10	8	20	105	2	—	3	4	3	—	2	8	082	
84	66	95	81	134	1.328	32	39	65	45	72	18	33	63	083	
77	55	104	95	104	1.101	18	25	54	35	48	16	28	52	084	
36	27	47	52	62	681	15	21	27	31	39	12	21	40	085	
46	29	59	46	62	784	27	18	58	23	32	5	28	51	086	
32	22	33	25	18	412	8	18	27	19	22	7	10	18	087	
267	179	233	246	399	3.920	98	124	219	149	182	49	100	164	088	
34	29	27	29	27	333	4	7	16	12	15	3	9	13	089	
53	28	70	74	88	746	15	16	37	27	29	7	15	24	090	
23	14	28	21	33	307	4	9	14	16	14	3	5	10	091	
51	30	65	55	91	751	22	12	41	21	33	9	12	34	092	
97	70	88	80	147	1.510	38	35	92	62	82	29	45	74	093	
44	38	50	43	60	574	13	15	29	20	27	7	14	17	094	
77	54	63	58	96	852	18	10	35	20	45	16	28	40	095	
38	23	29	31	37	341	1	4	15	7	13	2	6	16	096	
11	1	16	19	25	199	1	4	13	7	11	1	8	9	097	
21	12	17	17	26	197	3	6	5	3	9	4	5	10	098	
30	22	38	25	41	375	4	17	25	12	10	2	10	18	099	
98	67	94	92	150	1.027	12	11	39	31	37	8	28	24	100	
27	17	51	36	60	430	3	7	19	17	19	7	10	16	101	
568	369	493	493	732	7.878	145	222	447	269	384	80	166	381	102	
21	14	19	20	33	225	2	4	7	7	11	2	6	6	103	
36	23	28	28	47	427	5	12	27	17	23	5	16	22	104	
12	7	7	11	18	108	—	1	4	2	5	1	2	4	105	
52	29	48	51	71	614	12	11	34	25	34	11	14	15	106	
88	62	84	79	117	1.136	17	30	54	26	39	17	32	61	107	
13	17	18	18	22	189	6	4	5	6	5	2	1	5	108	
62	35	46	49	70	696	18	17	45	20	28	9	13	33	109	
3.321	2.131	2.720	2.438	3.524	45.312	923	1.198	2.336	1.662	2.401	607	1.096	2.159	110	
44	34	40	45	62	508	12	14	17	12	21	5	8	26	111	
37	33	37	25	49	511	18	11	30	14	28	9	14	16	112	
88	66	97	91	196	1.341	38	29	64	31	67	20	31	48	113	
105	75	96	103	157	1.440	26	40	64	48	77	18	30	72	114	
62	45	74	47	81	838	21	20	45	24	41	14	20	38	115	
30	33	32	40	68	465	2	12	21	11	28	6	15	12	116	
43	26	43	44	39	434	8	10	17	4	22	3	12	27	117	
33	36	43	36	76	577	12	12	26	14	30	4	11	30	118	
36	12	23	24	35	318	9	7	16	13	13	1	10	18	119	
51	32	41	50	67	558	8	12	29	14	14	8	13	16	120	
61	45	51	63	99	618	8	6	26	19	16	6	10	24	121	
138	106	125	150	229	2.014	37	64	105	81	84	21	52	91	122	
270	172	224	212	382	3.687	62	102	215	132	187	34	98	171	123	
24	22	36	20	40	351	9	8	17	9	12	9	14	9	124	
7	8	5	3	4	101	2	4	6	7	5	1	2	7	125	
10	12	12	11	18	129	—	3	2	—	3	4	4	7	126	
5	2	4	2	3	67	4	1	2	3	2	1	3	6	127	
57	50	53	56	88	594	11	18	16	13	22	4	8	22	128	

segue TAV. 4 — Popolazione residente

C —

Codice dei Comuni	COMUNI	CLASSI QUINQUENNALI DI ETÀ (anni)										
		Meno di 5	5 - 9	10 - 14	15 - 19	20 - 24	25 - 29	30 - 34	35 - 39	40 - 44	45 - 49	50 - 54
129	RONCARO	6	9	6	1	10	10	3	8	3	6	6
130	ROSASCO	13	15	28	34	16	16	29	15	27	21	48
131	ROVESCALA	16	15	25	28	29	18	30	30	37	38	46
132	RUINO	12	28	25	20	22	25	28	24	31	39	40
133	SAN CIPRIANO PO	4	9	13	15	12	11	9	5	16	16	20
134	SAN DAMIANO AL COLLE	16	16	17	25	32	16	23	14	21	26	33
135	SAN GENESIO ED UNITI	65	83	75	76	73	75	90	75	68	84	89
136	SAN GIORGIO DI LOMELLINA	35	38	35	30	30	44	42	30	42	55	51
137	SAN MARTINO SICCOMARIO	120	182	163	160	147	185	199	137	204	168	162
138	SANNAZZARO DE'BURGONDI	129	199	215	222	201	200	234	192	217	204	201
139	SANTA CRISTINA E BISSONE	39	53	78	80	62	62	59	58	64	77	82
140	SANTA GIULETTA	30	43	68	60	63	44	51	45	64	68	79
141	SANT'ALESSIO CON VIALONE	4	10	11	13	14	11	6	10	10	9	12
142	SANTA MARGHERITA DI STAFFORA	14	16	15	23	16	21	18	22	11	33	36
143	SANTA MARIA DELLA VERSA	53	75	84	87	75	70	75	70	100	101	108
144	SANT'ANGELO LOMELLINA	15	16	15	20	26	9	17	16	18	25	30
145	SAN ZENONE AL PO	10	11	12	14	10	13	16	17	12	16	26
146	SARTIRANA LOMELLINA	21	45	38	68	50	55	62	47	68	72	80
147	SCALDASOLE	24	33	26	32	32	22	34	21	34	26	44
148	SEMIANA	3	8	11	8	7	4	6	9	9	6	13
149	SILVANO PIETRA	13	19	17	12	16	16	29	17	25	18	26
150	SIZIANO	86	87	126	126	113	110	128	99	134	124	100
151	SOMMO	13	25	29	33	26	26	19	33	25	31	36
152	SPESSA	6	7	4	15	8	21	11	4	9	18	22
153	STRADELLA	273	312	355	398	354	341	423	344	409	417	448
154	SUARDI	14	16	18	16	19	15	21	7	25	22	31
155	TORRAZZA COSTE	22	29	38	36	36	29	50	26	38	46	46
156	TORRE BERETTI E CASTELLARO	14	14	28	28	27	15	23	18	25	23	20
157	TORRE D'ARESE	11	10	17	13	20	7	12	9	12	15	22
158	TORRE DE'NEGRI	4	13	12	15	11	5	9	9	13	19	5
159	TORRE D'ISOLA	23	36	45	45	31	38	47	33	53	41	48
160	TORREVECCHIA PIA	43	40	56	52	55	38	48	45	52	69	56
161	TORRICELLA VERZATE	14	21	23	13	27	18	22	24	31	27	22
162	TRAVACO' SICCOMARIO	62	84	79	86	83	112	104	88	104	76	94
163	TRIVOLZIO	26	34	29	31	34	39	42	30	33	34	38
164	TROMELLO	62	64	65	96	94	92	96	81	89	122	122
165	TROVO	16	20	20	20	23	17	18	15	15	16	15
166	VAL DI NIZZA	10	12	16	22	22	12	20	20	23	19	31
167	VALEGGIO	2	8	9	5	7	5	6	11	6	9	8
168	VALLE LOMELLINA	57	66	57	67	64	73	77	57	62	94	82
169	VALLE SALIMBENE	40	35	34	31	39	40	47	29	42	41	38
170	VALVERDE	7	7	8	15	5	10	6	4	9	15	21
171	VARZI	61	88	110	128	100	94	100	99	120	152	154
172	VELEZZO LOMELLINA	7	5	4	2	7	4	7	5	2	3	2
173	VELLEZZO BELLINI	24	29	41	46	42	38	37	33	40	38	45
174	VERRETTO	7	5	7	9	7	16	10	3	9	15	10
175	VERRUA PO	21	35	32	43	35	41	41	33	43	46	51
176	VIDIGULFO	86	93	126	108	90	104	121	83	123	105	126
177	VIGEVANO	1.376	1.800	2.226	2.432	2.135	1.965	2.296	2.193	2.563	2.503	2.416
178	VILLA BISCOSSI	5	3	2	3	—	4	4	4	2	2	6
179	VILLANOVA D'ARDENGGI	10	26	21	27	19	18	29	20	29	21	22
180	VILLANTERIO	52	64	71	65	88	61	60	77	80	84	94
181	VISTARINO	18	34	29	28	37	31	34	29	24	35	38
182	VOGHERA	846	1.218	1.230	1.400	1.234	1.365	1.589	1.399	1.554	1.519	1.557
183	VOLPARA	1	—	3	8	6	2	2	1	7	4	9
184	ZAVATTARELLO	28	32	31	19	32	34	40	32	40	47	52
185	ZECCONE	23	23	30	32	34	21	19	18	27	32	41
186	ZEME	25	19	32	36	37	29	33	28	31	54	47
187	ZENEVREDO	5	12	18	18	5	6	11	10	13	14	16
188	ZERBO	13	9	12	17	22	15	13	16	12	8	24
189	ZERBOLO'	30	31	37	42	44	31	28	30	32	50	54
190	ZINASCO	64	91	88	96	85	94	99	62	95	104	114
	TOTALE PROVINCIA	10.400	13.974	15.624	16.977	15.884	15.357	17.119	14.964	18.254	18.681	19.395

per sesso e classe di età

FEMMINE

						PARTICOLARI CLASSI DI ETÀ (anni)									Codice dei Comuni
55 - 59	60 - 64	65 - 69	70 - 74	75 e più	TOTALE	Meno di 3	3 - 5	6 - 10	11 - 13	14 - 17	18	19 - 20	21 - 24		
12	5	6	4	5	100	3	5	7	6	—	—	3	8	129	
34	33	35	38	82	484	4	14	16	14	28	6	11	13	130	
56	43	51	51	94	607	14	9	11	15	27	2	12	23	131	
41	21	36	26	48	466	7	10	27	15	21	4	8	15	132	
12	15	21	19	29	226	2	4	9	9	8	4	9	8	133	
41	26	40	40	83	469	12	8	14	11	15	8	12	26	134	
79	49	65	51	80	1.177	30	54	79	49	60	13	34	53	135	
63	35	61	60	95	746	23	22	38	20	22	7	10	26	136	
119	88	82	120	112	2.348	73	82	175	110	132	25	56	119	137	
197	124	149	168	244	3.096	80	86	209	126	173	43	88	161	138	
75	48	63	64	76	1.040	19	30	56	37	69	13	39	49	139	
78	54	78	80	119	1.024	14	31	41	40	54	12	23	49	140	
10	9	2	4	9	144	1	5	8	7	11	2	7	11	141	
46	28	36	30	51	416	10	7	15	10	13	3	13	13	142	
109	74	98	92	125	1.396	32	33	78	57	55	24	33	62	143	
27	19	20	26	57	356	8	9	17	9	16	4	8	21	144	
23	21	28	23	49	301	5	6	16	4	12	3	2	9	145	
102	62	92	83	189	1.134	10	17	50	19	50	12	22	42	146	
24	14	22	41	39	468	15	14	34	14	22	7	15	26	147	
22	9	17	17	27	176	2	1	13	6	5	1	4	5	148	
25	21	38	34	37	363	3	14	21	8	12	2	2	15	149	
107	71	77	72	88	1.648	45	55	94	72	112	17	63	80	150	
39	14	31	36	49	465	7	8	29	18	26	4	10	24	151	
11	11	9	15	11	182	4	3	6	4	10	1	6	6	152	
450	332	373	393	552	6.174	151	191	310	214	313	79	152	282	153	
37	14	32	36	68	391	4	15	18	7	10	4	9	16	154	
53	43	70	55	98	715	14	14	32	21	25	6	21	28	155	
25	15	17	25	31	348	9	7	23	14	20	6	8	24	156	
18	6	10	16	26	224	7	5	13	10	13	1	9	13	157	
13	9	8	13	20	178	3	4	13	7	11	2	7	8	158	
32	28	39	40	29	608	16	11	42	27	36	10	18	20	159	
44	34	38	33	42	745	23	27	44	27	46	15	22	42	160	
23	24	30	37	42	398	8	8	21	21	7	4	6	23	161	
87	60	58	53	101	1.331	44	30	84	50	71	19	21	75	162	
44	21	28	24	43	530	11	21	32	14	26	9	11	30	163	
130	81	110	119	151	1.574	29	39	68	41	71	13	45	75	164	
17	16	18	21	18	285	7	15	19	11	21	3	4	19	165	
36	34	42	46	64	429	7	5	14	10	14	6	8	18	166	
14	9	25	17	20	161	1	4	6	5	6	1	1	7	167	
112	70	88	111	166	1.303	31	38	58	36	51	15	30	52	168	
44	25	31	21	28	565	22	21	45	16	19	11	15	30	169	
22	12	19	27	29	216	5	2	7	4	10	5	5	4	170	
156	145	167	156	287	2.117	30	48	94	62	104	27	34	88	171	
3	4	2	4	5	66	5	3	5	1	3	1	—	7	172	
54	26	42	33	48	616	13	14	35	24	28	17	14	37	173	
16	8	12	13	12	159	4	3	6	5	8	1	1	7	174	
61	33	63	66	88	732	11	19	33	22	29	7	16	29	175	
101	69	97	73	97	1.602	52	64	91	74	95	18	41	68	176	
2.308	1.563	2.040	1.805	2.470	34.091	778	896	1.941	1.306	1.952	493	947	1.656	177	
2	2	2	—	6	47	3	2	3	1	3	1	—	—	178	
33	19	32	22	19	367	6	12	22	9	22	7	7	18	179	
94	58	77	76	109	1.210	23	42	63	45	58	9	30	70	180	
33	18	29	29	41	487	13	14	30	20	25	3	15	26	181	
1.688	1.141	1.472	1.295	1.927	22.434	437	646	1.219	741	1.109	275	511	990	182	
13	3	10	9	8	86	1	—	1	2	5	2	1	6	183	
54	48	70	51	85	695	16	18	36	14	16	4	9	29	184	
23	26	24	21	26	420	11	18	20	18	33	3	12	27	185	
50	48	57	60	82	668	11	17	22	23	23	7	17	29	186	
19	10	14	15	27	213	4	3	14	9	18	2	5	3	187	
22	19	19	15	33	269	9	5	10	8	10	3	8	20	188	
47	30	46	31	61	624	16	17	35	25	24	14	19	34	189	
106	79	95	112	139	1.523	42	40	89	61	65	20	45	62	190	
19.418	13.101	17.322	16.373	24.169	267.012	5.824	7.128	14.407	9.334	13.550	3.375	6.571	12.670		

TAV. 5 - Popolazione residente in età da 6 anni in poi

Codice dei Comuni	COMUNI	FORNITI DI TITOLO DI STUDIO							
		LAUREA		DIPLOMA		LICENZA MEDIA INFERIORE		LICENZA ELEMENTARE	
		MF	M	MF	M	MF	M	MF	M
001	ALAGNA	6	4	68	29	113	56	375	184
002	ALBAREDO ARNABOLDI	5	3	16	11	34	19	117	63
003	ALBONESE	3	1	31	16	85	50	282	130
004	ALBUZZANO	20	17	170	68	341	205	1.142	529
005	ARENA PO	17	14	182	84	249	131	843	396
006	BADIA PAVESE	4	3	28	14	82	46	262	120
007	BAGNARIA	8	5	72	31	101	53	348	181
008	BARBIANELLO	17	9	107	43	167	96	405	188
009	BASCAPE'	11	6	57	32	318	174	669	332
010	BASTIDA DE'DOSSI	1	1	19	12	27	16	109	55
011	BASTIDA PANCARANA	16	11	116	67	195	97	535	255
012	BATTUDA	4	2	25	12	64	39	166	76
013	BELGIOIOSO	82	61	478	225	1.223	630	2.575	1.176
014	BEREGUARDO	24	16	149	91	472	238	1.054	494
015	BORGARELLO	8	6	45	29	182	100	407	207
016	BORGO PRIOLO	23	13	117	52	229	137	821	394
017	BORGORATTO MORMOROLO	4	4	40	18	93	56	293	140
018	BORGO SAN SIRO	10	6	35	23	168	105	498	239
019	BORNASCO	10	8	58	29	154	80	458	219
020	BOSNASCO	5	4	41	13	126	78	297	141
021	BRALLO DI PREGOLA	10	7	72	38	209	115	746	396
022	BREME	13	8	81	46	190	104	656	291
023	BRESSANA BOTTARONE	46	34	266	144	670	373	1.566	693
024	BRONI	230	126	1.237	571	2.308	1.193	4.913	2.222
025	CALVIGNANO	5	2	15	6	26	19	59	30
026	CAMPOSPINOSO	9	5	63	31	103	55	315	153
027	CANDIA LOMELLINA	32	22	179	83	343	199	839	389
028	CANEVINO	3	3	17	9	20	12	91	47
029	CANNETO PAVESE	33	21	130	63	266	123	842	386
030	CARBONARA AL TICINO	21	12	105	60	259	138	703	319
031	CASANOVA LONATI	7	3	38	20	65	34	156	74
032	CASATISMA	12	7	100	60	140	77	427	207
033	CASEI GEROLA	42	22	281	128	534	304	1.309	602
034	CASORATE PRIMO	48	30	315	185	1.526	755	2.285	1.112
035	CASSOLNOVO	47	38	435	214	1.026	607	2.908	1.311
036	CASTANA	15	7	78	35	112	61	443	206
037	CASTEGGIO	159	91	857	426	1.636	826	3.445	1.576
038	CASTELLETTO DI BRANDUZZO	16	10	97	59	173	99	530	236
039	CASTELLO D'AGOGNA	10	7	70	32	188	111	357	178
040	CASTELNOVETTO	7	5	49	29	110	61	420	192
041	CAVA MANARA	58	33	320	172	998	539	1.884	881
042	CECIMA	1	1	54	32	36	18	168	92
043	CERANOVA	1	1	36	17	84	43	207	109
044	CERETTO LOMELLINA	1	—	22	12	42	22	141	69
045	CERGNAGO	9	6	44	21	132	82	433	204
046	CERTOSA DI PAVIA	46	29	197	108	635	349	1.368	653
047	CERVESINA	16	10	127	61	211	124	771	355
048	CHIGNOLO PO	25	18	179	107	675	362	1.552	715
049	CIGOGNOLA	10	8	121	50	256	145	774	392
050	CILAVEGNA	42	28	326	177	814	428	2.151	959
051	CODEVILLA	20	12	131	60	190	96	656	313
052	CONFIENZA	20	15	132	75	418	236	830	369
053	COPIANO	13	8	113	51	300	167	740	363
054	CORANA	14	9	42	21	182	94	585	276
055	CORNALE	10	7	57	27	120	61	461	206
056	CORTEOLONA	23	16	166	81	407	223	808	381
057	CORVINO SAN QUIRICO	37	22	161	76	211	124	634	293
058	COSTA DE'NOBILI	7	3	31	12	80	50	257	126
059	COZZO	5	5	27	14	91	48	228	106
060	CURA CARPIGNANO	15	10	116	58	189	109	556	265
061	DORNO	44	29	269	109	805	440	2.225	1.061
062	FERRERA ERBOGNONE	15	10	74	38	263	146	612	281
063	FILIGHERA	12	7	61	29	170	71	334	171
064	FORTUNAGO	2	2	32	18	75	40	237	137

per sesso e grado di istruzione

TOTALE		ALFABETI PRIVI DI TITOLO DI STUDIO				ANALFABETI				TOTALE		Codice dei Comuni
		TOTALE		di cui in età da 55 anni in poi		TOTALE		di cui in età da 55 anni in poi				
MF	M	MF	M	MF	M	MF	M	MF	M	MF	M	
562	273	148	68	91	39	7	1	5	1	717	342	001
172	96	52	24	34	12	3	2	2	1	227	122	002
401	197	80	41	36	16	9	3	8	2	490	241	003
1.673	819	151	70	32	13	13	7	6	4	1.837	896	004
1.291	625	239	96	113	39	24	9	13	5	1.554	730	005
376	183	49	18	17	5	5	—	2	—	430	201	006
529	270	112	51	76	36	2	—	2	—	643	321	007
696	336	120	50	70	25	5	1	3	1	821	387	008
1.055	544	165	61	66	21	7	3	4	1	1.227	608	009
156	84	30	13	22	6	—	—	—	—	186	97	010
862	430	150	52	90	27	3	1	3	1	1.015	483	011
259	129	60	31	25	10	5	—	3	—	324	160	012
4.358	2.092	643	288	261	93	57	20	37	13	5.058	2.400	013
1.699	839	338	137	159	53	20	7	10	3	2.057	983	014
642	342	159	59	80	23	9	2	9	2	810	403	015
1.190	596	195	94	124	56	3	—	3	—	1.388	690	016
430	218	92	39	69	28	—	—	—	—	522	257	017
711	373	155	65	87	36	8	3	4	2	874	441	018
680	336	84	44	33	14	7	3	3	—	771	383	019
469	236	114	56	68	28	5	2	1	1	588	294	020
1.037	556	291	130	228	99	16	7	11	5	1.344	693	021
940	449	181	74	115	39	18	6	13	3	1.139	529	022
2.548	1.244	443	195	196	74	42	12	25	9	3.033	1.451	023
8.688	4.112	1.398	621	602	236	83	25	56	17	10.169	4.758	024
105	57	39	19	30	14	1	—	—	—	145	76	025
490	244	143	58	95	29	3	1	1	—	636	303	026
1.393	693	337	138	208	82	19	5	9	1	1.749	836	027
131	71	13	3	7	—	1	—	1	—	145	74	028
1.271	593	142	63	58	22	10	4	4	1	1.423	660	029
1.088	529	164	81	59	25	19	9	13	5	1.271	619	030
266	131	86	40	57	31	3	1	1	1	355	172	031
679	351	118	53	67	32	8	1	6	1	805	405	032
2.166	1.056	343	147	102	35	48	21	30	12	2.557	1.224	033
4.174	2.082	861	396	328	120	62	21	32	10	5.097	2.499	034
4.416	2.170	910	357	468	146	74	25	50	13	5.400	2.552	035
648	309	139	56	95	37	4	1	3	1	791	366	036
6.097	2.919	924	430	377	145	61	22	37	12	7.082	3.371	037
816	404	157	64	78	24	9	4	5	3	982	472	038
625	328	108	53	23	9	6	1	3	1	739	382	039
586	287	112	48	48	18	5	1	3	—	703	336	040
3.260	1.625	552	226	244	77	51	19	32	9	3.863	1.870	041
259	143	81	37	67	28	4	1	2	1	344	181	042
328	170	67	26	32	12	7	4	4	2	402	200	043
206	103	55	17	42	10	—	—	—	—	261	120	044
618	313	95	35	43	15	10	2	5	1	723	350	045
2.246	1.139	452	189	216	80	24	8	15	5	2.722	1.336	046
1.125	550	164	73	62	29	10	3	7	3	1.299	626	047
2.431	1.202	414	168	231	76	22	7	14	5	2.867	1.377	048
1.161	595	182	83	103	45	6	3	3	2	1.349	681	049
3.333	1.592	605	252	281	98	48	12	37	8	3.986	1.856	050
997	481	112	41	57	19	9	4	8	3	1.118	526	051
1.400	695	304	137	189	77	13	6	8	4	1.717	838	052
1.166	589	233	111	91	43	22	7	14	4	1.421	707	053
823	400	108	46	61	21	10	3	8	2	941	449	054
648	301	127	50	72	24	9	4	6	3	784	355	055
1.404	701	252	102	129	44	21	5	15	4	1.677	808	056
1.043	515	143	76	68	34	5	4	1	1	1.191	595	057
375	191	42	23	12	6	1	—	1	—	418	214	058
351	173	133	58	106	41	12	3	8	2	496	234	059
876	442	149	66	66	32	12	5	3	1	1.037	513	060
3.343	1.639	517	240	186	76	46	18	26	9	3.906	1.897	061
964	475	206	97	103	42	15	8	8	4	1.185	580	062
577	278	170	75	94	38	5	3	1	—	752	356	063
346	197	157	77	127	64	2	2	1	1	505	276	064

segue TAV. 5 — Popolazione residente in età da 6 anni in poi

Codice dei Comuni	COMUNI	FORNITI DI TITOLO DI STUDIO							
		LAUREA		DIPLOMA		LICENZA MEDIA INFERIORE		LICENZA ELEMENTARE	
		MF	M	MF	M	MF	M	MF	M
065	FRASCAROLO	15	9	68	30	212	123	704	329
066	GALLIAVOLA	4	3	12	7	38	22	115	58
067	GAMBARANA	5	3	28	11	39	29	219	101
068	GAMBOLO'	83	58	566	282	1.506	860	3.549	1.668
069	GARLASCO	109	72	847	436	2.215	1.203	4.889	2.226
070	GENZONE	3	3	36	13	69	42	223	102
071	GERENZAGO	7	4	33	17	138	66	310	163
072	GIUSSAGO	23	14	212	114	652	374	1.538	758
073	GODIASCO	70	47	299	152	492	257	1.135	530
074	GOLFERENZO	2	2	31	16	46	29	137	69
075	GRAVELLONA LOMELLINA	19	15	95	49	395	229	1.140	516
076	GROPELLO CAIROLI	52	34	383	197	800	454	1.846	853
077	INVERNO E MONTELEONE	5	4	75	35	186	108	539	283
078	LANDRIANO	33	22	200	103	778	423	1.720	805
079	LANGOSCO	5	4	53	31	85	48	289	136
080	LARDIRAGO	14	8	81	35	204	118	601	266
081	LINAROLO	19	16	143	71	401	207	1.142	549
082	LIRIO	3	2	12	2	32	17	126	63
083	LOMELLO	24	18	184	91	580	317	1.131	522
084	LUNGAVILLA	25	19	192	93	375	219	1.248	589
085	MAGHERNO	9	4	69	38	285	142	650	302
086	MARCIGNAGO	24	12	80	49	301	163	855	416
087	MARZANO	7	4	62	34	154	86	441	223
088	MEDE	96	68	583	294	1.622	893	3.286	1.475
089	MENCONICO	2	2	46	32	100	48	309	172
090	MEZZANA BIGLI	12	10	90	53	212	126	850	393
091	MEZZANA RABATTONE	6	4	43	23	85	40	358	165
092	MEZZANINO	7	5	111	57	254	139	819	377
093	MIRADOLO TERME	22	15	186	103	664	368	1.549	752
094	MONTALTO PAVESE	15	11	100	47	193	103	639	309
095	MONTEBELLO DELLA BATTAGLIA	33	23	188	89	304	161	892	423
096	MONTECALVO VERSIGGIA	12	7	65	27	104	55	418	206
097	MONTESCANO	9	7	41	18	49	23	241	112
098	MONTESEGALE	3	2	42	25	62	38	240	125
099	MONTICELLI PAVESE	5	2	36	15	142	74	388	183
100	MONTU' BECCARIA	38	22	188	87	388	200	1.110	532
101	MORNICO LOSANA	12	8	115	58	135	71	433	197
102	MORTARA	456	278	1.573	811	3.346	1.793	6.532	2.791
103	NICORVO	4	3	31	14	87	55	259	110
104	OLEVANO DI LOMELLINA	11	9	31	12	156	96	428	194
105	OLIVA GESSI	2	2	22	11	32	17	122	63
106	OTTOBIANO	15	9	53	30	256	131	617	286
107	PALESTRO	32	24	208	107	403	223	1.132	512
108	PANCARANA	6	4	39	15	52	35	199	93
109	PARONA	12	9	79	47	250	141	621	292
110	PAVIA	5.561	3.259	13.520	6.621	19.761	10.079	31.955	13.558
111	PIETRA DE'GIORGI	12	8	108	54	129	69	552	280
112	PIEVE ALBIGNOLA	15	12	56	32	189	90	470	241
113	PIEVE DEL CAIRO	37	22	147	82	464	239	1.293	585
114	PIEVE PORTO MORONE	31	20	164	77	611	346	1.455	667
115	PINAROLO PO	22	11	197	90	288	174	823	371
116	PIZZALE	7	3	80	43	149	87	497	205
117	PONTE NIZZA	19	10	112	54	164	97	392	202
118	PORTALBERA	8	6	105	58	252	130	556	256
119	REA	4	3	44	20	97	61	353	161
120	REDAVALLE	26	13	155	76	168	105	571	263
121	RETORBIDO	13	6	126	73	207	111	656	301
122	RIVANAZZANO	77	44	504	242	877	473	1.670	728
123	ROBBIO	104	66	588	307	1.467	805	3.347	1.559
124	ROBECCO PAVESE	16	9	66	29	89	45	361	181
125	ROCCA DE'GIORGI	4	3	22	12	39	24	109	57
126	ROCCA SUSELLA	6	4	23	11	30	15	167	88
127	ROGNANO	1	—	11	5	37	22	53	24
128	ROMAGNESE	10	9	61	32	173	95	521	296

per sesso e grado di istruzione

TOTALE		ALFABETI PRIVI DI TITOLO DI STUDIO				ANALFABETI				TOTALE		Codice dei Comuni
		TOTALE		di cui in età da 55 anni in poi		TOTALE		di cui in età da 55 anni in poi				
MF	M	MF	M	MF	M	MF	M	MF	M	MF	M	
999	491	262	105	142	50	8	1	2	—	1.269	597	065
169	90	41	15	23	8	8	2	4	—	218	107	066
291	144	46	15	25	5	6	2	5	2	343	161	067
5.704	2.868	1.110	490	397	136	137	55	55	21	6.951	3.413	068
8.060	3.937	1.394	634	545	204	157	65	97	36	9.611	4.636	069
331	160	92	39	44	17	2	1	—	—	425	200	070
488	250	169	78	84	35	18	7	10	4	675	335	071
2.425	1.260	579	237	250	90	43	17	19	8	3.047	1.514	072
1.996	986	268	124	145	61	5	2	3	1	2.269	1.112	073
216	116	52	20	39	14	—	—	—	—	268	136	074
1.649	809	245	91	129	42	11	2	8	2	1.905	902	075
3.081	1.538	553	220	250	86	17	10	8	4	3.651	1.768	076
805	430	198	70	129	35	8	2	3	1	1.011	502	077
2.731	1.353	528	207	207	71	42	13	30	9	3.301	1.573	078
432	219	126	46	101	34	5	2	5	2	563	267	079
900	427	50	30	3	1	9	2	6	2	959	459	080
1.705	843	235	95	105	38	16	2	15	2	1.956	940	081
173	84	24	10	17	5	—	—	—	—	197	94	082
1.919	948	462	198	228	79	32	10	23	5	2.413	1.156	083
1.840	920	241	120	90	38	23	6	14	1	2.104	1.046	084
1.013	486	194	80	118	37	7	3	3	1	1.214	569	085
1.260	640	176	64	73	25	10	3	4	—	1.446	707	086
664	347	117	54	47	21	10	4	7	4	791	405	087
5.587	2.730	1.259	507	610	226	124	35	78	17	6.970	3.272	088
457	254	213	98	168	76	5	1	1	1	675	353	089
1.164	582	210	84	111	36	9	2	6	2	1.383	668	090
492	232	62	31	23	11	3	—	2	—	557	263	091
1.191	578	170	72	86	32	9	3	4	1	1.370	653	092
2.421	1.238	425	179	209	67	18	10	11	7	2.864	1.427	093
947	470	131	63	71	31	2	1	2	1	1.080	534	094
1.417	696	175	74	90	33	3	1	2	1	1.595	771	095
599	295	52	23	25	8	5	2	3	1	656	320	096
340	160	23	9	5	1	—	—	—	—	363	169	097
347	190	52	22	38	16	2	1	1	1	401	213	098
571	274	82	28	41	15	4	1	3	1	657	303	099
1.724	841	193	78	99	31	12	6	10	5	1.929	925	100
695	334	104	45	67	27	—	—	—	—	799	379	101
11.907	5.673	1.936	742	808	246	139	56	99	36	13.982	6.471	102
381	182	34	17	15	5	4	1	4	1	419	200	103
626	311	133	52	72	25	21	7	11	5	780	370	104
178	93	38	16	30	12	—	—	—	—	216	109	105
941	456	182	86	85	37	16	6	12	6	1.139	548	106
1.775	866	296	127	144	50	15	4	9	2	2.086	997	107
296	147	49	19	36	11	—	—	—	—	345	166	108
962	489	267	96	132	39	23	6	16	4	1.252	591	109
70.797	33.517	9.472	3.899	3.672	1.102	489	151	274	68	80.758	37.567	110
801	411	158	68	107	42	3	1	2	1	962	480	111
730	375	185	65	97	26	9	2	2	1	924	442	112
1.941	928	400	160	195	53	33	12	19	5	2.374	1.100	113
2.261	1.110	378	160	213	76	12	7	10	6	2.651	1.277	114
1.330	646	183	74	74	22	7	3	4	2	1.520	723	115
733	338	82	32	37	8	10	4	5	2	825	374	116
687	363	164	76	127	57	5	1	4	1	856	440	117
921	450	129	47	72	20	2	2	—	—	1.052	499	118
498	245	78	34	37	11	7	2	6	2	583	281	119
920	457	113	44	62	26	7	1	4	1	1.040	502	120
1.002	491	140	51	84	30	9	5	4	1	1.151	547	121
3.128	1.487	462	198	226	86	16	8	12	6	3.606	1.693	122
5.506	2.737	1.176	471	552	189	73	24	55	17	6.755	3.232	123
532	264	119	58	75	36	6	1	3	—	657	323	124
174	96	36	22	23	17	5	2	2	1	215	120	125
226	118	31	13	21	7	—	—	—	—	257	131	126
102	51	18	8	9	5	3	2	—	—	123	61	127
765	432	436	213	358	171	16	7	13	5	1.217	652	128

segue TAV. 5 — Popolazione residente in età da 6 anni in poi

Codice dei Comuni	COMUNI	FORNITI DI TITOLO DI STUDIO							
		LAUREA		DIPLOMA		LICENZA MEDIA INFERIORE		LICENZA ELEMENTARE	
		MF	M	MF	M	MF	M	MF	M
129	RONCARO	2	1	1	—	47	28	118	59
130	ROSASCO	14	11	42	22	157	71	531	266
131	ROVESCALA	19	12	96	51	189	93	693	317
132	RUINO	16	12	103	56	151	79	432	239
133	SAN CIPRIANO PO	2	1	26	15	79	37	214	104
134	SAN DAMIANO AL COLLE	13	10	102	39	124	66	539	274
135	SAN GENESIO ED UNITI	53	35	208	98	398	223	1.077	513
136	SAN GIORGIO DI LOMELLINA	21	18	93	55	240	130	782	380
137	SAN MARTINO SICCOMARIO	139	87	521	287	1.062	560	1.927	902
138	SANNAZZARO DE'BURGONDI	94	60	580	328	1.290	700	2.779	1.226
139	SANTA CRISTINA E BISSONE	13	9	184	79	392	235	1.067	538
140	SANTA GIULETTA	32	23	188	87	340	191	1.119	494
141	SANT'ALESSIO CON VIALONE	4	2	28	14	55	28	139	71
142	SANTA MARGHERITA DI STAFFORA	14	6	68	33	123	71	598	315
143	SANTA MARIA DELLA VERSA	45	30	282	135	534	277	1.322	659
144	SANT'ANGELO LOMELLINA	10	6	52	26	110	57	371	170
145	SAN ZENONE AL PO	17	9	41	24	111	58	316	141
146	SARTIRANA LOMELLINA	25	14	165	89	381	207	1.060	442
147	SCALDASOLE	6	6	52	29	164	75	503	243
148	SEMIANA	3	3	24	16	54	32	156	76
149	SILVANO PIETRA	8	6	50	23	119	70	365	172
150	SIZIANO	29	24	291	132	723	426	1.654	789
151	SOMMO	10	6	70	37	188	102	460	224
152	SPESSA	5	—	44	25	54	22	224	125
153	STRADELLA	304	181	1.720	808	2.495	1.353	5.345	2.425
154	SUARDI	10	5	25	12	119	55	361	170
155	TORRAZZA COSTE	23	13	114	51	227	132	714	329
156	TORRE BERETTI E CASTELLARO	5	4	31	10	131	66	336	171
157	TORRE D'ARESE	5	2	32	13	64	36	210	99
158	TORRE DE'NEGRI	1	1	17	8	73	46	178	88
159	TORRE D'ISOLA	58	34	112	63	263	147	506	239
160	TORREVECCHIA PIA	10	7	88	44	336	183	665	333
161	TORRICELLA VERZATE	7	5	78	33	120	68	459	214
162	TRAVACO' SICCOMARIO	98	56	344	173	556	304	1.143	547
163	TRIVOLZIO	15	12	51	29	234	110	510	244
164	TROMELLO	43	28	281	157	530	306	1.537	690
165	TROVO	10	7	25	12	126	67	259	126
166	VAL DI NIZZA	8	5	63	35	129	68	542	268
167	VALEGGIO	1	1	17	9	45	25	146	74
168	VALLE LOMELLINA	25	17	162	69	458	257	1.080	516
169	VALLE SALIMBENE	6	4	76	45	217	135	612	293
170	VALVERDE	3	2	28	20	71	42	221	125
171	VARZI	72	51	490	226	773	406	1.919	930
172	VELEZZO LOMELLINA	3	3	14	5	23	10	48	26
173	VELLEZZO BELLINI	8	4	42	23	241	127	613	309
174	VERRETTO	1	—	33	16	37	25	149	65
175	VERRUA PO	20	16	91	40	223	116	741	363
176	VIDIGULFO	24	15	246	126	655	329	1.456	671
177	VIGEVANO	1.174	729	6.713	3.354	14.296	7.905	29.431	13.208
178	VILLA BISCOSSI	—	—	8	6	9	2	53	31
179	VILLANOVA D'ARDENGI	4	2	54	29	134	77	363	177
180	VILLANTERIO	28	20	215	113	525	278	1.102	476
181	VISTARINO	6	5	79	39	174	92	475	246
182	VOGHERA	1.308	761	6.081	2.944	9.410	5.098	18.768	8.191
183	VOLPARA	6	3	17	9	26	15	71	34
184	ZAVATTARELLO	28	15	77	31	217	131	895	444
185	ZECCONE	3	3	73	36	136	72	485	229
186	ZEME	13	9	113	58	184	111	635	298
187	ZENEVREDO	5	3	38	21	64	29	193	84
188	ZERBO	6	6	44	17	95	41	214	106
189	ZERBOLO'	10	7	82	33	219	125	625	324
190	ZINASCO	44	35	252	119	532	299	1.461	696
	TOTALE PROVINCIA	12.821	7.814	54.234	26.899	107.033	57.648	238.035	108.826

per sesso e grado di istruzione

TOTALE		ALFABETI PRIVI DI TITOLO DI STUDIO				ANALFABETI				TOTALE		Codice dei Comuni
		TOTALE		di cui in età da 55 anni in poi		TOTALE		di cui in età da 55 anni in poi				
MF	M	MF	M	MF	M	MF	M	MF	M	MF	M	
168	88	16	6	4	2	3	1	1	1	187	95	129
744	370	144	58	88	27	9	3	6	2	897	431	130
997	473	116	58	72	28	6	4	4	2	1.119	535	131
702	386	223	92	160	68	3	1	1	1	928	479	132
321	157	90	35	60	22	1	—	—	—	412	192	133
778	389	95	38	57	17	6	3	4	2	879	430	134
1.736	869	378	170	162	64	26	8	14	1	2.140	1.047	135
1.136	583	242	106	132	53	19	7	12	5	1.397	696	136
3.649	1.836	628	276	191	67	36	8	21	3	4.313	2.120	137
4.743	2.314	807	337	270	85	48	17	21	4	5.598	2.668	138
1.656	861	321	139	144	48	22	8	14	4	1.999	1.008	139
1.679	795	166	76	72	30	6	1	3	—	1.851	872	140
226	115	56	30	29	15	2	1	1	—	284	146	141
803	425	43	24	3	1	2	—	2	—	848	449	142
2.183	1.101	438	192	251	106	10	7	8	6	2.631	1.300	143
543	259	88	36	42	12	4	1	4	1	635	296	144
485	232	55	21	27	8	4	1	1	—	544	254	145
1.631	752	349	141	198	71	28	8	19	5	2.008	901	146
725	353	102	41	42	20	8	2	5	1	835	396	147
237	127	91	28	62	16	1	1	1	1	329	156	148
542	271	136	62	74	29	3	2	2	1	681	335	149
2.697	1.371	394	187	150	55	28	13	17	8	3.119	1.571	150
728	369	154	69	76	28	9	3	5	1	891	441	151
327	172	37	20	15	8	4	1	3	1	368	193	152
9.864	4.767	1.265	570	457	140	67	27	44	20	11.196	5.364	153
515	242	149	56	100	36	10	4	4	1	674	302	154
1.078	525	223	96	142	58	12	5	7	4	1.313	626	155
503	251	133	56	62	21	5	2	4	1	641	309	156
311	150	83	36	38	12	5	1	—	—	399	187	157
269	143	65	23	40	12	3	—	1	—	337	166	158
939	483	201	86	89	36	15	5	11	4	1.155	574	159
1.099	567	273	115	134	50	16	11	7	5	1.388	693	160
664	320	67	31	21	11	3	1	2	—	734	352	161
2.141	1.080	332	145	135	54	14	5	5	2	2.487	1.230	162
810	395	154	71	63	22	2	2	2	2	966	468	163
2.391	1.181	452	178	224	69	43	21	22	12	2.886	1.380	164
420	212	83	32	38	13	6	2	4	2	509	246	165
742	376	98	47	62	23	4	4	2	2	844	427	166
209	109	88	36	61	21	5	1	4	1	302	146	167
1.725	859	543	208	335	116	60	27	47	23	2.328	1.094	168
911	477	128	54	34	11	23	9	16	6	1.062	540	169
323	189	129	57	110	48	3	—	1	—	455	246	170
3.254	1.613	669	283	431	155	21	9	13	6	3.944	1.905	171
88	44	26	12	10	3	1	1	—	—	115	57	172
904	463	244	108	122	46	18	6	12	4	1.166	577	173
220	106	72	39	47	24	9	4	6	3	301	149	174
1.075	535	278	117	200	75	1	—	1	—	1.354	652	175
2.381	1.141	415	184	178	71	16	1	8	—	2.812	1.326	176
51.614	25.196	9.368	3.887	3.583	1.166	733	215	417	112	61.715	29.298	177
70	39	18	7	8	2	—	—	—	—	88	46	178
555	285	133	57	68	29	3	—	1	—	691	342	179
1.870	887	278	131	119	51	25	10	12	7	2.173	1.028	180
734	382	174	72	90	32	6	—	2	—	914	454	181
35.567	16.994	4.480	1.920	1.569	462	360	142	185	69	40.407	19.056	182
120	61	52	26	45	22	3	3	2	2	175	90	183
1.217	621	121	58	43	17	4	2	—	—	1.342	681	184
697	340	55	25	14	7	4	—	3	—	756	365	185
945	476	252	99	164	56	27	9	15	2	1.224	584	186
300	137	72	31	45	18	3	1	2	1	375	169	187
359	170	110	45	80	31	3	2	2	1	472	217	188
936	489	212	80	120	42	19	7	15	6	1.167	576	189
2.289	1.149	486	194	247	84	19	10	7	4	2.794	1.353	190
412.123	201.187	69.523	29.405	31.382	11.005	4.607	1.601	2.717	874	486.253	232.193	

TAV. 6 - Popolazione residente che frequenta corsi regolari di studio

Codice dei Comuni	COMUNI	CORSO REGOLARE DI STUDI							
		6 - 13		14 - 18		19 e più		TOTALE	
		MF	M	MF	M	MF	M	MF	M
001	ALAGNA	63	32	15	7	7	3	85	42
002	ALBAREDO ARNABOLDI	17	12	8	3	2	2	27	17
003	ALBONESE	35	23	15	7	4	1	54	31
004	ALBUZZANO	189	89	68	29	19	9	276	127
005	ARENA PO	131	61	36	17	23	15	190	93
006	BADIA PAVESE	54	23	10	7	4	1	68	31
007	BAGNARIA	47	22	28	12	9	2	84	36
008	BARBIANELLO	66	37	22	7	14	3	102	47
009	BASCAPE'	159	72	32	13	16	11	207	96
010	BASTIDA DE'DOSSI	14	14	2	1	3	2	19	17
011	BASTIDA PANCARANA	79	39	55	25	23	15	157	79
012	BATTUDA	28	17	10	4	5	1	43	22
013	BELGIOIOSO	549	288	204	101	86	50	839	439
014	BEREGUARDO	231	108	92	53	24	14	347	175
015	BORGARELLO	81	45	31	17	11	10	123	72
016	BORGO PRIOLO	111	61	37	17	18	8	166	86
017	BORGORATTO MORMOROLO	35	16	17	11	9	4	61	31
018	BORGO SAN SIRO	82	37	31	19	7	6	120	62
019	BORNASCO	71	36	19	8	4	2	94	46
020	BOSNASCO	60	33	19	8	6	3	85	44
021	BRALLO DI PREGOLA	89	48	48	22	20	13	157	83
022	BREME	70	40	23	11	16	8	109	59
023	BRESSANA BOTTARONE	308	144	131	60	45	29	484	233
024	BRONI	999	483	470	224	212	113	1.681	820
025	CALVIGNANO	15	8	6	4	1	1	22	13
026	CAMPOSPINOSO	57	35	19	12	5	2	81	49
027	CANDIA LOMELLINA	131	74	65	33	26	14	222	121
028	CANEVINO	12	5	5	4	—	—	17	9
029	CANNETO PAVESE	109	56	58	23	16	12	183	91
030	CARBONARA AL TICINO	136	69	53	22	14	9	203	100
031	CASANOVA LONATI	33	14	12	5	2	—	47	19
032	CASATISMA	65	31	23	13	15	10	103	54
033	CASEI GEROLA	299	149	106	43	44	20	449	212
034	CASORATE PRIMO	641	344	183	88	66	35	890	467
035	CASSOLNOVO	494	253	202	116	65	44	761	413
036	CASTANA	52	25	25	15	9	5	86	45
037	CASTEGGIO	674	357	342	152	118	63	1.134	572
038	CASTELLETTO DI BRANDUZZO	85	46	40	20	13	10	138	76
039	CASTELLO D'AGOGNA	101	55	26	14	10	8	137	77
040	CASTELNOVETTO	73	33	13	8	13	7	99	48
041	CAVA MANARA	401	201	175	88	70	34	646	323
042	CECIMA	18	12	13	7	7	3	38	22
043	CERANOVA	49	25	14	7	5	3	68	35
044	CERETTO LOMELLINA	21	12	9	4	5	1	35	17
045	CERGNAGO	63	30	20	11	8	4	91	45
046	CERTOSA DI PAVIA	275	141	115	57	29	20	419	218
047	CERVESINA	120	55	41	19	20	9	181	83
048	CHIGNOLO PO	280	151	105	49	37	24	422	224
049	CIGOGNOLA	103	54	47	22	18	13	168	89
050	CILAVEGNA	383	199	104	48	44	27	531	274
051	CODEVILLA	85	40	43	19	14	7	142	66
052	CONFIENZA	152	81	60	27	15	9	227	117
053	COPIANO	177	91	72	34	19	12	268	137
054	CORANA	64	36	31	14	16	6	111	56
055	CORNALE	55	26	28	12	14	12	97	50
056	CORTEOLONA	161	79	83	40	28	17	272	136
057	CORVINO SAN QUIRICO	102	56	37	17	12	6	151	79
058	COSTA DE'NOBILI	46	25	11	6	2	—	59	31
059	COZZO	19	11	11	5	—	—	30	16
060	CURA CARPIGNANO	113	49	42	21	14	9	169	79
061	DORNO	409	210	131	61	54	22	594	293
062	FERRERA ERBOGNONE	109	63	56	23	17	7	182	93
063	FILIGHERA	79	45	34	15	16	8	129	68
064	FORTUNAGO	41	25	8	6	3	2	52	33

segue TAV. 6 — Popolazione residente che frequenta corsi regolari di studio

Codice dei Comuni	COMUNI	CORSO REGOLARE DI STUDI							
		6 - 13		14 - 18		19 e più		TOTALE	
		MF	M	MF	M	MF	M	MF	M
065	FRASCAROLO	117	58	34	17	11	6	162	81
066	GALLIAVOLA	20	11	7	6	3	2	30	19
067	GAMBARANA	25	8	4	3	3	1	32	12
068	GAMBOLO'	798	413	222	110	63	34	1.083	557
069	GARLASCO	1.017	520	361	168	140	83	1.518	771
070	GENZONE	37	18	17	7	2	—	56	25
071	GERENZAGO	90	46	33	12	9	4	132	62
072	GIUSSAGO	341	169	133	74	29	20	503	263
073	GODIASCO	207	109	80	36	42	24	329	169
074	GOLFERENZO	17	7	8	5	4	3	29	15
075	GRAVELLONA LOMELLINA	162	70	67	38	24	15	253	123
076	GROPELLO CAIROLI	352	168	161	78	58	29	571	275
077	INVERNO E MONTELEONE	100	61	31	15	18	13	149	89
078	LANDRIANO	368	179	121	64	29	16	518	259
079	LANGOSCO	28	11	20	9	11	6	59	26
080	LARDIRAGO	91	55	48	24	12	7	151	86
081	LINAROLO	197	95	86	38	31	23	314	156
082	LIRIO	17	10	3	—	1	—	21	10
083	LOMELLO	238	128	84	41	31	17	353	186
084	LUNGAVILLA	202	113	83	50	33	17	318	180
085	MAGHERNO	123	65	49	20	11	3	183	88
086	MARCIGNAGO	154	73	45	25	14	5	213	103
087	MARZANO	83	37	27	12	14	11	124	60
088	MEDE	697	330	237	114	90	55	1.024	499
089	MENCONICO	54	26	21	11	6	5	81	42
090	MEZZANA BIGLI	133	69	42	20	14	9	189	98
091	MEZZANA RABATTONI	57	27	27	15	9	5	93	47
092	MEZZANINO	127	65	38	18	15	7	180	90
093	MIRADOLLO TERME	324	170	141	76	44	20	509	266
094	MONTALTO PAVESE	94	45	36	16	17	5	147	66
095	MONTEBELLO DELLA BATTAGLIA	119	64	59	17	30	17	208	98
096	MONTECALVO VERSIGLIA	42	20	21	13	11	5	74	38
097	MONTESCANO	39	19	13	4	6	2	58	25
098	MONTESEGALE	19	11	15	9	6	5	40	25
099	MONTICELLI PAVESE	66	29	15	8	6	2	87	39
100	MONTU' BECCARIA	147	77	62	34	29	18	238	129
101	MORNICO LOSANA	68	32	32	14	15	8	115	54
102	MORTARA	1.411	696	631	326	286	168	2.328	1.190
103	NICORVO	32	18	17	8	4	3	53	29
104	OLEVANO DI LOMELLINA	67	26	25	12	7	3	99	41
105	OLIVA GESSI	11	5	3	2	3	2	17	9
106	OTTOBIANO	112	53	35	14	7	6	154	73
107	PALESTRO	175	96	58	30	43	24	276	150
108	PANCARANA	22	11	7	3	2	1	31	15
109	PARONA	121	56	40	23	8	5	169	84
110	PAVIA	8.039	4.052	4.511	2.193	3.182	1.800	15.732	8.045
111	PIETRA DE'GIORGI	65	36	31	17	16	12	112	65
112	PIEVE ALBIGNOLA	89	45	30	12	6	1	125	58
113	PIEVE DEL CAIRO	220	125	61	23	22	11	303	159
114	PIEVE PORTO MORONE	249	138	112	48	37	21	398	207
115	PINAROLO PO	142	73	66	31	24	13	232	117
116	PIZZALE	68	36	37	12	18	8	123	56
117	PONTE NIZZA	51	30	33	19	14	6	98	55
118	PORTALBERA	77	37	43	21	23	12	143	70
119	REA	59	30	21	10	12	6	92	46
120	REDAVALLE	75	32	37	23	13	6	125	61
121	RETORBIDO	82	37	31	20	19	10	132	67
122	RIVANAZZANO	336	151	171	96	77	44	584	291
123	ROBBIO	687	341	280	137	95	41	1.062	519
124	ROBECCO PAVESE	55	30	24	15	8	5	87	50
125	ROCCA DE'GIORGI	18	5	5	4	6	4	29	13
126	ROCCA SUSELLA	15	13	9	6	2	2	26	21
127	ROGNANO	13	8	5	3	4	1	22	12
128	ROMAGNESE	76	47	30	14	15	10	121	71

e/o corsi di formazione professionale, per sesso e classe di età

		CORSO DI FORMAZIONE PROFESSIONALE										Codice dei Comuni
di cui occupati		14 - 16		17 - 19		20 e più		TOTALE		di cui occupati		
MF	M	MF	M	MF	M	MF	M	MF	M	MF	M	
3	1	4	2	4	1	—	—	8	3	—	—	065
—	—	—	—	—	—	—	—	—	—	—	—	066
2	1	—	—	—	—	1	1	1	1	—	—	067
8	8	5	3	2	1	12	7	19	11	15	9	068
32	24	25	9	22	7	39	19	86	35	51	22	069
—	—	1	—	2	—	—	—	3	—	—	—	070
3	—	6	2	—	—	—	—	6	2	—	—	071
11	6	14	7	8	3	7	3	29	13	8	4	072
6	5	2	—	2	—	3	2	7	2	4	2	073
1	—	—	—	—	—	1	1	1	1	—	—	074
5	3	3	2	4	—	6	5	13	7	5	5	075
12	8	11	5	10	2	5	1	26	8	7	2	076
4	3	3	2	1	—	—	—	4	2	—	—	077
10	5	12	5	2	2	13	6	27	13	12	6	078
2	2	—	—	—	—	—	—	—	—	—	—	079
4	4	1	1	2	1	—	—	3	2	1	1	080
10	10	3	1	2	—	13	8	18	9	10	4	081
—	—	—	—	—	—	—	—	—	—	—	—	082
2	1	7	4	5	2	4	2	16	8	4	2	083
4	4	9	4	5	2	8	8	22	14	10	9	084
1	—	9	1	3	—	3	1	15	2	2	1	085
4	2	6	4	4	2	9	4	19	10	11	5	086
3	2	3	1	—	—	—	—	3	1	—	—	087
18	14	19	12	6	4	14	5	39	21	10	7	088
1	1	—	—	1	—	2	1	3	1	3	1	089
1	1	5	3	1	1	1	1	7	5	1	—	090
1	1	2	2	3	2	1	—	6	4	—	—	091
5	2	1	—	1	—	4	2	6	2	3	2	092
16	8	17	5	5	3	7	4	29	12	5	4	093
5	2	—	—	—	—	—	—	—	—	—	—	094
8	5	2	1	1	—	6	5	9	6	6	4	095
2	1	2	2	1	1	1	—	4	3	1	—	096
—	—	2	—	1	—	—	—	3	—	—	—	097
1	1	3	—	1	—	—	—	4	—	—	—	098
—	—	1	1	—	—	1	1	2	2	1	1	099
2	2	—	—	1	—	3	2	4	2	3	2	100
2	1	1	1	3	—	2	—	6	1	1	—	101
53	41	47	22	31	16	49	25	127	63	46	26	102
—	—	—	—	—	—	—	—	—	—	—	—	103
1	—	2	1	3	2	1	1	6	4	2	1	104
—	—	—	—	—	—	—	—	—	—	—	—	105
2	2	2	1	—	—	—	—	2	1	1	1	106
8	5	—	—	1	—	10	6	11	6	8	5	107
—	—	2	1	1	—	—	—	3	1	—	—	108
—	—	6	3	—	—	3	2	9	5	3	2	109
656	415	286	135	213	87	561	285	1.060	507	411	235	110
1	1	1	—	—	—	2	1	3	1	—	—	111
1	—	4	3	—	—	1	—	5	3	—	—	112
2	2	3	—	6	1	7	3	16	4	6	3	113
11	6	8	5	6	2	9	4	23	11	7	3	114
4	2	5	2	3	—	3	3	11	5	5	2	115
3	3	1	1	1	—	1	1	3	2	1	1	116
—	—	2	1	2	—	3	1	7	2	4	1	117
3	2	4	1	—	—	3	3	7	4	3	3	118
1	—	—	—	—	—	2	1	2	1	1	—	119
1	—	1	1	—	—	4	2	5	3	4	2	120
2	1	1	1	4	1	1	—	6	2	—	—	121
11	9	6	3	4	1	10	6	20	10	9	6	122
12	8	28	19	15	3	27	15	70	37	24	14	123
1	1	1	1	—	—	—	—	1	1	—	—	124
—	—	—	—	—	—	—	—	—	—	—	—	125
—	—	—	—	—	—	—	—	—	—	—	—	126
—	—	4	3	—	—	2	—	6	3	—	—	127
3	2	—	—	1	1	1	1	2	2	1	1	128

segue TAV. 6 — Popolazione residente che frequenta corsi regolari di studio

Codice dei Comuni	COMUNI	CORSO REGOLARE DI STUDI							
		6 - 13		14 - 18		19 e più		TOTALE	
		MF	M	MF	M	MF	M	MF	M
129	RONCARO	19	6	4	4	4	4	27	14
130	ROSASCO	69	39	27	8	6	4	102	51
131	ROVESCALA	79	53	41	17	9	6	129	76
132	RUINO	76	34	37	20	10	8	123	62
133	SAN CIPRIANO PO	32	14	7	2	3	2	42	18
134	SAN DAMIANO AL COLLE	57	32	38	20	22	10	117	62
135	SAN GENESIO ED UNITI	268	140	101	51	32	22	401	213
136	SAN GIORGIO DI LOMELLINA	121	63	25	13	13	9	159	85
137	SAN MARTINO SICCOMARIO	568	283	208	106	96	65	872	454
138	SANNAZZARO DE'BURGONDI	639	304	277	138	98	51	1.014	493
139	SANTA CRISTINA E BISSONE	211	119	95	41	27	16	333	176
140	SANTA GIULETTA	152	71	82	35	31	12	265	118
141	SANT'ALESSIO CON VIALONE	36	21	12	4	5	2	53	27
142	SANTA MARGHERITA DI STAFFORA	62	37	24	13	13	4	99	54
143	SANTA MARIA DELLA VERSA	269	134	100	51	47	27	416	212
144	SANT'ANGELO LOMELLINA	57	31	18	8	9	5	84	44
145	SAN ZENONE AL PO	43	23	21	12	8	7	72	42
146	SARTIRANA LOMELLINA	149	80	61	30	28	13	238	123
147	SCALDASOLE	83	35	30	14	18	12	131	61
148	SEMIANA	26	7	8	4	5	4	39	15
149	SILVANO PIETRA	63	34	26	15	9	2	98	51
150	SIZIANO	359	194	146	75	39	19	544	288
151	SOMMO	106	59	41	21	10	6	157	86
152	SPESSA	31	21	15	7	3	2	49	30
153	STRADELLA	1.146	623	582	302	230	130	1.958	1.055
154	SUARDI	46	21	7	2	5	1	58	24
155	TORRAZZA COSTE	100	47	47	27	13	5	160	79
156	TORRE BERETTI E CASTELLARO	71	34	29	12	5	3	105	49
157	TORRE D'ARESE	44	23	8	2	4	3	56	28
158	TORRE DE'NEGRI	35	15	10	3	2	1	47	19
159	TORRE D'ISOLA	129	60	72	40	19	11	220	111
160	TORREVECCHIA PIA	160	89	43	21	29	16	232	126
161	TORRICELLA VERZATE	77	35	16	10	11	7	104	52
162	TRAVACO' SICCOMARIO	267	134	110	53	87	60	464	247
163	TRIVOLZIO	111	65	29	10	13	10	153	85
164	TROMELLO	231	123	92	49	50	32	373	204
165	TROVO	60	30	25	9	9	5	94	44
166	VAL DI NIZZA	57	33	22	8	11	7	90	48
167	VALEGGIO	25	14	9	4	2	2	36	20
168	VALLE LOMELLINA	190	96	64	32	13	5	267	133
169	VALLE SALIMBENE	136	75	36	18	12	9	184	102
170	VALVERDE	18	7	16	6	5	2	39	15
171	VARZI	342	186	174	83	68	34	584	303
172	VELEZZO LOMELLINA	15	9	7	3	1	—	23	12
173	VELLEZZO BELLINI	123	64	39	16	8	5	170	85
174	VERRETTO	29	18	6	3	5	4	40	25
175	VERRUA PO	113	58	41	17	14	7	168	82
176	VIDIGULFO	308	143	134	56	29	17	471	216
177	VIGEVANO	6.781	3.537	2.771	1.336	1.146	650	10.698	5.523
178	VILLA BISCOSSI	10	6	3	—	—	—	13	6
179	VILLANOVA D'ARDENGI	66	35	36	14	11	7	113	56
180	VILLANTERIO	223	117	81	40	35	20	339	177
181	VISTARINO	106	56	32	18	8	6	146	80
182	VOGHERA	4.048	2.091	2.016	1.004	834	468	6.898	3.563
183	VOLPARA	7	4	8	5	5	4	20	13
184	ZAVATTARELLO	114	65	38	27	14	5	166	97
185	ZECCONE	71	33	46	22	9	5	126	60
186	ZEME	90	45	39	24	22	12	151	81
187	ZENEVREDO	39	16	14	6	3	2	56	24
188	ZERBO	36	18	15	5	5	2	56	25
189	ZERBOLO'	108	48	28	16	19	10	155	74
190	ZINASCO	296	147	107	54	31	13	434	214
	TOTALE PROVINCIA	48.410	24.740	21.023	10.276	9.647	5.439	79.080	40.455

e/o corsi di formazione professionale, per sesso e classe di età

		CORSO DI FORMAZIONE PROFESSIONALE										Codice dei Comuni
di cui occupati		14 - 16		17 - 19		20 e più		TOTALE		di cui occupati		
MF	M	MF	M	MF	M	MF	M	MF	M	MF	M	
2	2	—	—	—	—	1	—	1	—	1	—	129
—	—	—	—	—	—	—	—	—	—	—	—	130
—	—	3	2	—	—	1	—	4	2	1	—	131
2	2	—	—	1	1	2	1	3	2	1	1	132
—	—	4	1	—	—	—	—	4	1	—	—	133
3	2	—	—	2	2	4	2	6	4	3	2	134
11	9	8	5	4	2	8	3	20	10	7	3	135
1	1	6	3	—	—	1	1	7	4	1	—	136
20	15	14	7	6	3	30	17	50	27	26	17	137
24	16	10	4	4	1	12	8	26	13	9	7	138
3	2	8	4	7	1	2	1	17	6	3	—	139
—	—	1	—	3	—	7	3	11	3	3	2	140
—	—	2	—	1	—	1	1	4	1	2	1	141
—	—	—	—	2	—	5	1	7	1	3	1	142
9	6	2	1	5	2	4	2	11	5	4	1	143
3	2	1	1	2	—	2	—	5	1	2	—	144
1	1	2	—	—	—	1	—	3	—	1	—	145
5	3	1	—	3	2	6	5	10	7	6	5	146
5	4	2	1	1	—	6	3	9	4	5	2	147
1	1	—	—	1	—	1	1	2	1	1	1	148
1	—	—	—	1	1	1	1	2	2	1	1	149
17	12	28	12	11	4	7	5	46	21	10	4	150
4	3	1	—	—	—	1	1	2	1	1	1	151
—	—	—	—	1	—	—	—	1	—	1	—	152
50	37	30	23	13	4	50	20	93	47	42	16	153
3	1	—	—	—	—	4	3	4	3	3	2	154
4	3	1	1	2	—	1	—	4	1	1	—	155
2	2	2	—	3	2	4	3	9	5	4	3	156
2	1	2	—	—	—	—	—	2	—	—	—	157
—	—	—	—	—	—	—	—	—	—	—	—	158
7	4	—	—	—	—	5	1	5	1	4	1	159
6	4	3	2	—	—	5	3	8	5	3	3	160
4	2	1	1	1	1	3	2	5	4	3	2	161
22	16	16	7	3	1	15	7	34	15	11	6	162
5	4	1	1	3	—	3	2	7	3	2	2	163
7	5	1	1	5	1	8	4	14	6	8	5	164
6	2	2	1	3	1	1	1	6	3	2	1	165
2	1	1	1	4	2	3	2	8	5	1	1	166
—	—	—	—	—	—	—	—	—	—	—	—	167
2	1	6	2	—	—	4	4	10	6	3	3	168
6	5	3	2	3	—	4	3	10	5	4	3	169
—	—	—	—	—	—	—	—	—	—	—	—	170
13	10	2	1	13	4	15	10	30	15	13	8	171
—	—	2	2	—	—	—	—	2	2	—	—	172
7	5	3	—	5	2	3	2	11	4	2	2	173
2	1	—	—	—	—	1	—	1	—	1	—	174
1	—	2	—	1	—	1	—	4	—	—	—	175
8	8	15	6	10	3	16	9	41	18	16	8	176
230	156	251	129	134	39	234	125	619	293	228	131	177
—	—	—	—	—	—	—	—	—	—	—	—	178
4	3	1	1	1	—	2	1	4	2	2	1	179
8	3	6	3	3	—	6	2	15	5	7	2	180
1	1	2	—	3	—	5	1	10	1	3	1	181
144	99	58	34	59	18	156	77	273	129	134	70	182
1	—	—	—	—	—	—	—	—	—	—	—	183
1	—	—	—	—	—	—	—	—	—	—	—	184
4	3	1	1	—	—	1	1	2	2	1	1	185
3	3	2	—	1	—	1	—	4	—	—	—	186
1	1	—	—	—	—	—	—	—	—	—	—	187
1	1	1	—	—	—	1	—	2	—	1	—	188
6	4	3	1	—	—	4	3	7	4	4	3	189
4	2	2	1	5	1	8	7	15	9	7	6	190
1.927	1.297	1.341	647	855	300	1.832	958	4.028	1.905	1.583	888	

TAV. 7 - Popolazione residente attiva e non attiva per sesso

A — TOTALE

Codice dei Comuni	COMUNI	POPOLAZIONE ATTIVA					POPOLAZIONE NON ATTIVA	TOTALE
		In condizione professionale			In cerca di prima occupazione	TOTALE		
		Occupati	Disoccupati	TOTALE				
001	ALAGNA	293	6	299	25	324	418	742
002	ALBAREDO ARNABOLDI	91	1	92	4	96	133	229
003	ALBONESE	207	4	211	8	219	299	518
004	ALBUZZANO	752	35	787	63	850	1.088	1.938
005	ARENA PO	585	10	595	56	651	961	1.612
006	BADIA PAVESE	158	1	159	20	179	282	461
007	BAGNARIA	238	1	239	11	250	425	675
008	BARBIANELLO	340	6	346	17	363	499	862
009	BASCAPE'	525	15	540	49	589	723	1.312
010	BASTIDA DE'DOSSI	65	—	65	3	68	125	193
011	BASTIDA PANCARANA	366	12	378	26	404	657	1.061
012	BATTUDA	120	—	120	12	132	219	351
013	BELGIOIOSO	2.006	54	2.060	110	2.170	3.177	5.347
014	BEREGUARDO	819	22	841	45	886	1.294	2.180
015	BORGARELLO	315	11	326	32	358	497	855
016	BORGO PRIOLO	523	2	525	18	543	907	1.450
017	BORGORATTO MORMOROLO	196	3	199	3	202	342	544
018	BORGO SAN SIRO	407	8	415	15	430	486	916
019	BORNASCO	319	1	320	30	350	476	826
020	BOSNASCO	215	4	219	13	232	374	606
021	BRALLO DI PREGOLA	438	6	444	26	470	928	1.398
022	BREME	443	—	443	9	452	732	1.184
023	BRESSANA BOTTARONE	1.149	25	1.174	63	1.237	1.968	3.205
024	BRONI	3.982	66	4.048	318	4.366	6.360	10.726
025	CALVIGNANO	60	—	60	1	61	91	152
026	CAMPOSPINOSO	274	1	275	10	285	383	668
027	CANDIA LOMELLINA	717	23	740	21	761	1.055	1.816
028	CANEVINO	66	—	66	6	72	77	149
029	CANNETO PAVESE	534	3	537	23	560	918	1.478
030	CARBONARA AL TICINO	492	15	507	30	537	821	1.358
031	CASANOVA LONATI	133	2	135	9	144	232	376
032	CASATISMA	333	—	333	24	357	492	849
033	CASEI GEROLA	1.116	18	1.134	38	1.172	1.541	2.713
034	CASORATE PRIMO	2.354	77	2.431	146	2.577	2.919	5.496
035	CASSOLNOVO	2.318	53	2.371	110	2.481	3.225	5.706
036	CASTANA	332	2	334	12	346	465	811
037	CASTEGGIO	2.829	52	2.881	173	3.054	4.363	7.417
038	CASTELLETTO DI BRANDUZZO	388	14	402	13	415	624	1.039
039	CASTELLO D'AGOGNA	357	15	372	33	405	401	806
040	CASTELNOVETTO	273	10	283	16	299	444	743
041	CAVA MANARA	1.580	39	1.619	103	1.722	2.384	4.106
042	CECIMA	127	3	130	7	137	229	366
043	CERANOVA	177	9	186	10	196	247	443
044	CERETTO LOMELLINA	94	1	95	10	105	165	270
045	CERGNAGO	311	8	319	17	336	413	749
046	CERTOSA DI PAVIA	1.127	30	1.157	70	1.227	1.670	2.897
047	CERVESINA	469	6	475	37	512	832	1.344
048	CHIGNOLO PO	1.053	19	1.072	80	1.152	1.866	3.018
049	CIGOGNOLA	591	7	598	37	635	794	1.429
050	CILAVEGNA	1.662	27	1.689	59	1.748	2.463	4.211
051	CODEVILLA	403	4	407	16	423	737	1.160
052	CONFENZA	726	20	746	37	783	1.027	1.810
053	COPIANO	637	26	663	43	706	819	1.525
054	CORANA	346	1	347	19	366	614	980
055	CORNALE	288	7	295	15	310	523	833
056	CORTEOLONA	712	5	717	34	751	1.019	1.770
057	CORVINO SAN QUIRICO	504	3	507	18	525	736	1.261
058	COSTA DE'NOBILI	169	6	175	13	188	253	441
059	COZZO	172	—	172	15	187	316	503
060	CURA CARPIGNANO	438	3	441	39	480	645	1.125
061	DORNO	1.719	45	1.764	86	1.850	2.292	4.142
062	FERRERA ERBOGNONE	458	4	462	36	498	743	1.241
063	FILIGHERA	295	11	306	21	327	464	791
064	FORTUNAGO	208	4	212	5	217	305	522

segue TAV. 7 — Popolazione residente attiva e non attiva per sesso

A — TOTALE

Codice dei Comuni	COMUNI	POPOLAZIONE ATTIVA					POPOLAZIONE NON ATTIVA	TOTALE
		In condizione professionale			In cerca di prima occupazione	TOTALE		
		Occupati	Disoccupati	TOTALE				
065	FRASCAROLO	478	3	481	22	503	832	1.335
066	GALLIAVOLA	91	1	92	6	98	134	232
067	GAMBARANA	133	3	136	5	141	218	359
068	GAMBOLO'	3.118	85	3.203	151	3.354	4.067	7.421
069	GARLASCO	4.192	115	4.307	206	4.513	5.660	10.173
070	GENZONE	180	2	182	14	196	245	441
071	GERENZAGO	289	11	300	15	315	403	718
072	GIUSSAGO	1.369	41	1.410	71	1.481	1.763	3.244
073	GODIASCO	875	27	902	61	963	1.393	2.356
074	GOLFERENZO	126	—	126	10	136	143	279
075	GRAVELLONA LOMELLINA	798	15	813	29	842	1.169	2.011
076	GROPELLO CAIROLI	1.599	54	1.653	75	1.728	2.149	3.877
077	INVERNO E MONTELEONE	388	5	393	30	423	643	1.066
078	LANDRIANO	1.439	30	1.469	107	1.576	1.945	3.521
079	LANGOSCO	204	5	209	8	217	361	578
080	LARDIRAGO	381	3	384	21	405	608	1.013
081	LINAROLO	762	23	785	50	835	1.244	2.079
082	LIRIO	83	1	84	3	87	115	202
083	LOMELLO	1.030	22	1.052	41	1.093	1.463	2.556
084	LUNGAVILLA	789	11	800	55	855	1.356	2.211
085	MAGHERNO	475	10	485	30	515	779	1.294
086	MARCIGNAGO	557	17	574	55	629	919	1.548
087	MARZANO	314	4	318	23	341	498	839
088	MEDE	3.147	99	3.246	146	3.392	4.023	7.415
089	MENCONICO	214	2	216	16	232	468	700
090	MEZZANA BIGLI	477	9	486	20	506	936	1.442
091	MEZZANA RABATTONI	207	7	214	10	224	362	586
092	MEZZANINO	539	3	542	34	576	865	1.441
093	MIRADOLLO TERME	1.183	26	1.209	67	1.276	1.741	3.017
094	MONTALTO PAVESE	435	2	437	26	463	662	1.125
095	MONTEBELLO DELLA BATTAGLIA	650	8	658	35	693	961	1.654
096	MONTECALVO VERSIGGIA	308	1	309	13	322	347	669
097	MONTESCANO	131	5	136	9	145	231	376
098	MONTESEGALE	170	2	172	6	178	233	411
099	MONTICELLI PAVESE	232	1	233	12	245	451	696
100	MONTU' BECCARIA	754	11	765	39	804	1.190	1.994
101	MORNICO LOSANA	306	3	309	17	326	505	831
102	MORTARA	5.857	228	6.085	264	6.349	8.403	14.752
103	NICORVO	152	4	156	8	164	268	432
104	OLEVANO DI LOMELLINA	279	8	287	29	316	502	818
105	OLIVA GESSI	97	2	99	7	106	121	227
106	OTTOBIANO	429	2	431	19	450	740	1.190
107	PALESTRO	856	15	871	38	909	1.272	2.181
108	PANCARANA	136	3	139	5	144	219	363
109	PARONA	529	24	553	25	578	747	1.325
110	PAVIA	32.734	969	33.703	2.310	36.013	49.016	85.029
111	PIETRA DE'GIORGI	374	2	376	24	400	605	1.005
112	PIEVE ALBIGNOLA	360	9	369	25	394	578	972
113	PIEVE DEL CAIRO	1.003	5	1.008	65	1.073	1.424	2.497
114	PIEVE PORTO MORONE	1.023	29	1.052	59	1.111	1.660	2.771
115	PINAROLO PO	592	6	598	40	638	965	1.603
116	PIZZALE	290	2	292	16	308	545	853
117	PONTE NIZZA	336	8	344	18	362	534	896
118	PORTALBERA	430	16	446	18	464	636	1.100
119	REA	217	6	223	9	232	381	613
120	REDAVALLE	405	8	413	20	433	653	1.086
121	RETORBIDO	378	6	384	22	406	782	1.188
122	RIVANAZZANO	1.431	39	1.470	62	1.532	2.289	3.821
123	ROBBIO	2.887	66	2.953	170	3.123	3.979	7.102
124	ROBECCO PAVESE	265	6	271	14	285	406	691
125	ROCCA DE'GIORGI	93	—	93	5	98	131	229
126	ROCCA SUSELLA	111	—	111	7	118	144	262
127	ROGNANO	60	1	61	2	63	71	134
128	ROMAGNESE	386	5	391	11	402	862	1.264

segue TAV. 7 — Popolazione residente attiva e non attiva per sesso

A — TOTALE

Codice dei Comuni	COMUNI	POPOLAZIONE ATTIVA				POPOLAZIONE NON ATTIVA	TOTALE	
		In condizione professionale			In cerca di prima occupazione			
		Occupati	Disoccupati	TOTALE				
129	RONCARO	77	—	77	4	81	121	202
130	ROSASCO	333	7	340	24	364	570	934
131	ROVESCALA	439	1	440	24	464	696	1.160
132	RUINO	413	3	416	16	432	533	965
133	SAN CIPRIANO PO	137	—	137	23	160	270	430
134	SAN DAMIANO AL COLLE	390	3	393	13	406	512	918
135	SAN GENESIO ED UNITI	866	6	872	56	928	1.367	2.295
136	SAN GIORGIO DI LOMELLINA	582	12	594	15	609	873	1.482
137	SAN MARTINO SICCOMARIO	1.916	59	1.975	95	2.070	2.539	4.609
138	SANNAZZARO DE'BURGONDI	2.429	46	2.475	127	2.602	3.369	5.971
139	SANTA CRISTINA E BISSONE	821	29	850	42	892	1.214	2.106
140	SANTA GIULETTA	718	17	735	29	764	1.170	1.934
141	SANT'ALESSIO CON VIALONE	112	5	117	12	129	169	298
142	SANTA MARGHERITA DI STAFFORA	317	—	317	12	329	551	880
143	SANTA MARIA DELLA VERSA	1.125	14	1.139	48	1.187	1.560	2.747
144	SANT'ANGELO LOMELLINA	240	13	253	20	273	390	663
145	SAN ZENONE AL PO	181	12	193	11	204	360	564
146	SARTIRANA LOMELLINA	802	21	823	36	859	1.233	2.092
147	SCALDASOLE	355	1	356	15	371	516	887
148	SEMIANA	133	—	133	—	133	203	336
149	SILVANO PIETRA	262	7	269	6	275	441	716
150	SIZIANO	1.450	20	1.470	70	1.540	1.754	3.294
151	SOMMO	342	7	349	24	373	557	930
152	SPESSA	147	—	147	11	158	231	389
153	STRADELLA	4.499	97	4.596	304	4.900	6.930	11.830
154	SUARDI	229	3	232	8	240	469	709
155	TORRAZZA COSTE	522	19	541	17	558	805	1.363
156	TORRE BERETTI E CASTELLARO	278	3	281	11	292	383	675
157	TORRE D'ARESE	169	1	170	12	182	238	420
158	TORRE DE'NEGRI	131	1	132	12	144	207	351
159	TORRE D'ISOLA	489	9	498	30	528	692	1.220
160	TORREVECCHIA PIA	578	8	586	50	636	842	1.478
161	TORRICELLA VERZATE	290	4	294	9	303	465	768
162	TRAVACO' SICCOMARIO	1.080	23	1.103	86	1.189	1.458	2.647
163	TRIVOLZIO	429	5	434	18	452	585	1.037
164	TROMELLO	1.226	30	1.256	68	1.324	1.716	3.040
165	TROVO	187	6	193	14	207	348	555
166	VAL DI NIZZA	339	2	341	14	355	521	876
167	VALEGGIO	111	4	115	4	119	196	315
168	VALLE LOMELLINA	901	22	923	33	956	1.516	2.472
169	VALLE SALIMBENE	433	10	443	22	465	675	1.140
170	VALVERDE	169	2	171	7	178	288	466
171	VARZI	1.513	18	1.531	69	1.600	2.512	4.112
172	VELEZZO LOMELLINA	54	—	54	1	55	77	132
173	VELLEZZO BELLINI	500	18	518	32	550	667	1.217
174	VERRETTO	118	5	123	10	133	183	316
175	VERRUA PO	500	6	506	32	538	882	1.420
176	VIDIGULFO	1.233	15	1.248	64	1.312	1.714	3.026
177	VIGEVANO	27.595	1.087	28.682	1.333	30.015	35.164	65.179
178	VILLA BISCOSSI	43	1	44	4	48	46	94
179	VILLANOVA D'ARDENGI	257	14	271	13	284	445	729
180	VILLANTERIO	919	19	938	32	970	1.321	2.291
181	VISTARINO	373	5	378	30	408	562	970
182	VOGHERA	15.970	589	16.559	917	17.476	25.196	42.672
183	VOLPARA	67	1	68	6	74	103	177
184	ZAVATTARELLO	460	1	461	23	484	934	1.418
185	ZECCONE	314	1	315	24	339	466	805
186	ZEME	433	26	459	18	477	799	1.276
187	ZENEVREDO	153	2	155	11	166	223	389
188	ZERBO	195	2	197	11	208	290	498
189	ZERBOLO'	508	15	523	24	547	693	1.240
190	ZINASCO	1.061	29	1.090	75	1.165	1.786	2.951
	TOTALE PROVINCIA	200.440	5.388	205.828	11.479	217.307	295.588	512.895

segue TAV. 7 — Popolazione residente attiva e non attiva per sesso

B — MASCHI

Codice dei Comuni	COMUNI	POPOLAZIONE ATTIVA				POPOLAZIONE NON ATTIVA	TOTALE	
		In condizione professionale			In cerca di prima occupazione			
		Occupati	Disoccupati	TOTALE				
001	ALAGNA	188	1	189	7	196	158	354
002	ALBAREDO ARNABOLDI	68	1	69	3	72	51	123
003	ALBONESE	129	1	130	6	136	120	256
004	ALBUZZANO	524	20	544	16	560	389	949
005	ARENA PO	386	5	391	22	413	347	760
006	BADIA PAVESE	112	—	112	9	121	99	220
007	BAGNARIA	160	—	160	4	164	176	340
008	BARBIANELLO	218	4	222	5	227	178	405
009	BASCAPE'	382	9	391	19	410	238	648
010	BASTIDA DE'DOSSI	43	—	43	2	45	55	100
011	BASTIDA PANCARANA	255	4	259	11	270	237	507
012	BATTUDA	95	—	95	1	96	79	175
013	BELGIOIOSO	1.372	26	1.398	37	1.435	1.109	2.544
014	BEREGUARDO	559	15	574	17	591	451	1.042
015	BORGARELLO	212	5	217	13	230	199	429
016	BORGO PRIOLO	380	1	381	11	392	334	726
017	BORGORATTO MORMOROLO	150	2	152	—	152	117	269
018	BORGO SAN SIRO	261	3	264	5	269	195	464
019	BORNASCO	230	1	231	14	245	159	404
020	BOSNASCO	150	1	151	5	156	146	302
021	BRALLO DI PREGOLA	338	4	342	11	353	375	728
022	BREME	279	—	279	4	283	273	556
023	BRESSANA BOTTARONE	814	10	824	27	851	688	1.539
024	BRONI	2.677	34	2.711	110	2.821	2.211	5.032
025	CALVIGNANO	48	—	48	—	48	33	81
026	CAMPOSPINOSO	180	1	181	4	185	140	325
027	CANDIA LOMELLINA	471	5	476	7	483	388	871
028	CANEVINO	52	—	52	3	55	20	75
029	CANNETO PAVESE	363	2	365	10	375	314	689
030	CARBONARA AL TICINO	338	6	344	4	348	310	658
031	CASANOVA LONATI	95	1	96	3	99	84	183
032	CASATISMA	244	—	244	13	257	173	430
033	CASEI GEROLA	735	3	738	16	754	546	1.300
034	CASORATE PRIMO	1.519	35	1.554	60	1.614	1.085	2.699
035	CASSOLNOVO	1.432	19	1.451	51	1.502	1.198	2.700
036	CASTANA	230	1	231	7	238	140	378
037	CASTEGGIO	1.952	31	1.983	66	2.049	1.507	3.556
038	CASTELLETTO DI BRANDUZZO	273	3	276	6	282	220	502
039	CASTELLO D'AGOGNA	247	5	252	5	257	154	411
040	CASTELNOVETTO	181	3	184	9	193	166	359
041	CAVA MANARA	1.071	17	1.088	41	1.129	867	1.996
042	CECIMA	108	3	111	3	114	79	193
043	CERANOVA	120	6	126	3	129	93	222
044	CERETTO LOMELLINA	62	—	62	1	63	64	127
045	CERGNAGO	204	2	206	13	219	145	364
046	CERTOSA DI PAVIA	740	18	758	24	782	651	1.433
047	CERVESINA	339	4	343	15	358	291	649
048	CHIGNOLO PO	747	11	758	39	797	660	1.457
049	CIGOGNOLA	426	4	430	18	448	280	728
050	CILAVEGNA	1.011	8	1.019	26	1.045	920	1.965
051	CODEVILLA	269	3	272	6	278	271	549
052	CONFIENZA	465	5	470	22	492	388	880
053	COPIANO	424	12	436	12	448	310	758
054	CORANA	236	—	236	7	243	232	475
055	CORNALE	189	3	192	3	195	184	379
056	CORTEOLONA	461	2	463	19	482	386	868
057	CORVINO SAN QUIRICO	357	2	359	10	369	267	636
058	COSTA DE'NOBILI	119	5	124	7	131	96	227
059	COZZO	114	—	114	4	118	119	237
060	CURA CARPIGNANO	318	2	320	11	331	229	560
061	DORNO	1.087	11	1.098	22	1.120	906	2.026
062	FERRERA ERBOGNONE	316	1	317	13	330	281	611
063	FILIGHERA	190	5	195	7	202	174	376
064	FORTUNAGO	155	2	157	4	161	127	288

segue TAV. 7 — Popolazione residente attiva e non attiva per sesso

B — MASCHI

Codice dei Comuni	COMUNI	POPOLAZIONE ATTIVA				POPOLAZIONE NON ATTIVA	TOTALE	
		In condizione professionale			In cerca di prima occupazione			
		Occupati	Disoccupati	TOTALE				
065	FRASCAROLO	327	2	329	9	338	298	636
066	GALLIAVOLA	63	—	63	2	65	49	114
067	GAMBARANA	85	3	88	3	91	76	167
068	GAMBOLO'	2.006	39	2.045	60	2.105	1.564	3.669
069	GARLASCO	2.599	49	2.648	96	2.744	2.186	4.930
070	GENZONE	117	—	117	5	122	87	209
071	GERENZAGO	192	6	198	5	203	154	357
072	GIUSSAGO	888	12	900	27	927	699	1.626
073	GODIASCO	578	11	589	28	617	543	1.160
074	GOLFERENZO	83	—	83	6	89	54	143
075	GRAVELLONA LOMELLINA	531	6	537	10	547	413	960
076	GROPELLO CAIROLI	1.037	17	1.054	27	1.081	813	1.894
077	INVERNO E MONTELEONE	292	3	295	12	307	218	525
078	LANDRIANO	941	11	952	47	999	682	1.681
079	LANGOSCO	141	1	142	5	147	126	273
080	LARDIRAGO	257	3	260	6	266	223	489
081	LINAROLO	548	15	563	17	580	432	1.012
082	LIRIO	65	1	66	—	66	31	97
083	LOMELLO	652	11	663	18	681	547	1.228
084	LUNGAVILLA	567	6	573	17	590	520	1.110
085	MAGHERNO	315	4	319	13	332	281	613
086	MARCIGNAGO	387	5	392	15	407	357	764
087	MARZANO	233	3	236	6	242	185	427
088	MEDE	1.933	39	1.972	58	2.030	1.465	3.495
089	MENCONICO	172	1	173	5	178	189	367
090	MEZZANA BIGLI	351	4	355	9	364	332	696
091	MEZZANA RABATTONI	140	—	140	4	144	135	279
092	MEZZANINO	368	2	370	13	383	307	690
093	MIRADOLO TERME	831	17	848	26	874	633	1.507
094	MONTALTO PAVESE	325	1	326	7	333	218	551
095	MONTEBELLO DELLA BATTAGLIA	454	4	458	18	476	326	802
096	MONTECALVO VERSIGGIA	200	—	200	10	210	118	328
097	MONTESCANO	90	3	93	2	95	82	177
098	MONTESEGALE	119	1	120	1	121	93	214
099	MONTICELLI PAVESE	166	—	166	4	170	151	321
100	MONTU' BECCARIA	541	8	549	7	556	411	967
101	MORNICO LOSANA	205	2	207	6	213	188	401
102	MORTARA	3.621	73	3.694	95	3.789	3.085	6.874
103	NICORVO	99	2	101	3	104	103	207
104	OLEVANO DI LOMELLINA	192	4	196	13	209	182	391
105	OLIVA GESSI	74	1	75	4	79	40	119
106	OTTOBIANO	274	2	276	6	282	294	576
107	PALESTRO	551	3	554	11	565	480	1.045
108	PANCARANA	101	1	102	2	104	70	174
109	PARONA	334	15	349	12	361	268	629
110	PAVIA	20.122	449	20.571	987	21.558	18.159	39.717
111	PIETRA DE'GIORGI	271	—	271	6	277	220	497
112	PIEVE ALBIGNOLA	252	3	255	9	264	197	461
113	PIEVE DEL CAIRO	620	1	621	33	654	502	1.156
114	PIEVE PORTO MORONE	713	8	721	27	748	583	1.331
115	PINAROLO PO	415	1	416	13	429	336	765
116	PIZZALE	199	1	200	4	204	184	388
117	PONTE NIZZA	237	2	239	8	247	215	462
118	PORTALBERA	294	6	300	8	308	215	523
119	REA	151	2	153	5	158	137	295
120	REDAVALLE	286	3	289	10	299	229	528
121	RETORBIDO	250	2	252	8	260	310	570
122	RIVANAZZANO	919	20	939	30	969	838	1.807
123	ROBBIO	1.842	19	1.861	52	1.913	1.502	3.415
124	ROBECCO PAVESE	183	1	184	4	188	152	340
125	ROCCA DE'GIORGI	70	—	70	—	70	58	128
126	ROCCA SUSELLA	71	—	71	2	73	60	133
127	ROGNANO	38	1	39	—	39	28	67
128	ROMAGNESE	294	2	296	8	304	366	670

segue TAV. 7 — Popolazione residente attiva e non attiva per sesso

B — MASCHI

Codice dei Comuni	COMUNI	POPOLAZIONE ATTIVA				POPOLAZIONE NON ATTIVA	TOTALE	
		In condizione professionale			In cerca di prima occupazione			TOTALE
		Occupati	Disoccupati	TOTALE				
129	RONCARO	57	—	57	1	58	44	102
130	ROSASCO	225	2	227	9	236	214	450
131	ROVESCALA	299	—	299	9	308	245	553
132	RUINO	267	1	268	6	274	225	499
133	SAN CIPRIANO PO	96	—	96	9	105	99	204
134	SAN DAMIANO AL COLLE	275	2	277	3	280	169	449
135	SAN GENESIO ED UNITI	572	3	575	18	593	525	1.118
136	SAN GIORGIO DI LOMELLINA	376	4	380	11	391	345	736
137	SAN MARTINO SICCOMARIO	1.241	30	1.271	41	1.312	949	2.261
138	SANNAZZARO DE'BURGONDI	1.614	22	1.636	40	1.676	1.199	2.875
139	SANTA CRISTINA E BISSONE	581	7	588	16	604	462	1.066
140	SANTA GIULETTA	500	6	506	15	521	389	910
141	SANT'ALESSIO CON VIALONE	72	2	74	5	79	75	154
142	SANTA MARGHERITA DI STAFFORA	234	—	234	7	241	223	464
143	SANTA MARIA DELLA VERSA	763	8	771	17	788	563	1.351
144	SANT'ANGELO LOMELLINA	164	3	167	7	174	133	307
145	SAN ZENONE AL PO	123	4	127	6	133	130	263
146	SARTIRANA LOMELLINA	503	8	511	17	528	430	958
147	SCALDASOLE	232	1	233	3	236	183	419
148	SEMIANA	93	—	93	—	93	67	160
149	SILVANO PIETRA	183	4	187	5	192	161	353
150	SIZIANO	974	9	983	23	1.006	640	1.646
151	SOMMO	221	4	225	11	236	229	465
152	SPESSA	98	—	98	4	102	105	207
153	STRADELLA	2.962	45	3.007	103	3.110	2.546	5.656
154	SUARDI	149	1	150	1	151	167	318
155	TORRAZZA COSTE	367	8	375	6	381	267	648
156	TORRE BERETTI E CASTELLARO	187	—	187	4	191	136	327
157	TORRE D'ARESE	115	1	116	5	121	75	196
158	TORRE DE'NEGRI	102	—	102	3	105	68	173
159	TORRE D'ISOLA	333	3	336	14	350	262	612
160	TORREVECCHIA PIA	405	5	410	24	434	299	733
161	TORRICELLA VERZATE	193	2	195	2	197	173	370
162	TRAVACO' SICCOMARIO	717	12	729	34	763	553	1.316
163	TRIVOLZIO	276	2	278	6	284	223	507
164	TROMELLO	776	11	787	25	812	654	1.466
165	TROVO	131	2	133	8	141	129	270
166	VAL DI NIZZA	240	1	241	6	247	200	447
167	VALEGGIO	79	3	82	2	84	70	154
168	VALLE LOMELLINA	590	9	599	7	606	563	1.169
169	VALLE SALIMBENE	310	2	312	13	325	250	575
170	VALVERDE	139	1	140	5	145	105	250
171	VARZI	1.042	8	1.050	22	1.072	923	1.995
172	VELEZZO LOMELLINA	34	—	34	1	35	31	66
173	VELLEZZO BELLINI	339	5	344	15	359	242	601
174	VERRETTO	76	1	77	5	82	75	157
175	VERRUA PO	353	3	356	14	370	318	688
176	VIDIGULFO	819	4	823	29	852	572	1.424
177	VIGEVANO	16.924	520	17.444	578	18.022	13.066	31.088
178	VILLA BISCOSSI	31	1	32	3	35	12	47
179	VILLANOVA D'ARDENGI	178	5	183	6	189	173	362
180	VILLANTERIO	606	5	611	14	625	456	1.081
181	VISTARINO	258	3	261	10	271	212	483
182	VOGHERA	10.576	233	10.809	380	11.189	9.049	20.238
183	VOLPARA	43	—	43	—	43	48	91
184	ZAVATTARELLO	358	—	358	7	365	358	723
185	ZECCONE	211	—	211	10	221	164	385
186	ZEME	292	12	304	6	310	298	608
187	ZENEVREDO	98	1	99	2	101	75	176
188	ZERBO	123	—	123	5	128	101	229
189	ZERBOLO'	353	3	356	6	362	254	616
190	ZINASCO	730	10	740	24	764	664	1.428
	TOTALE PROVINCIA	130.420	2.342	132.762	4.605	137.367	108.516	245.883

TAV. 8 - Popolazione residente attiva in condizione professionale,

A —

Codice dei Comuni	COMUNI	AGRICOL- TURA RAMO 0	INDUSTRIE						
			RAMO 1			RAMO 2	RAMO 3	RAMO 4	RAMO 5
			1. A	1. B	TOTALE				
001	ALAGNA	59	—	2	2	4	32	53	41
002	ALBAREDO ARNABOLDI	32	—	—	—	3	15	8	5
003	ALBONESE	40	—	5	5	5	24	63	18
004	ALBUZZANO	77	—	4	4	30	205	61	107
005	ARENA PO	140	2	6	8	41	47	87	50
006	BADIA PAVESE	41	—	1	1	3	6	35	21
007	BAGNARIA	46	2	8	10	—	23	18	27
008	BARBIANELLO	91	1	1	2	21	52	25	23
009	BASCAPE'	108	2	3	5	28	84	67	59
010	BASTIDA DE'DOSSI	21	2	—	2	4	3	13	1
011	BASTIDA PANCARANA	35	—	9	9	29	80	32	23
012	BATTUDA	37	—	1	1	7	24	16	5
013	BELGIOIOSO	137	14	41	55	57	347	296	252
014	BEREGUARDO	80	2	22	24	50	112	130	90
015	BORGARELLO	22	2	1	3	5	58	90	25
016	BORGO PRIOLO	231	—	2	2	27	69	18	34
017	BORGORATTO MORMOROLO	101	—	—	—	4	12	13	7
018	BORGO SAN SIRO	88	—	5	5	9	59	144	14
019	BORNASCO	64	1	3	4	14	58	59	18
020	BOSNASCO	63	—	—	—	21	22	25	15
021	BRALLO DI PREGOLA	74	3	2	5	16	54	38	73
022	BREME	116	2	6	8	12	28	130	26
023	BRESSANA BOTTARONE	50	4	7	11	113	203	113	81
024	BRONI	233	6	34	40	299	508	477	454
025	CALVIGNANO	35	—	—	—	—	3	4	3
026	CAMPOSPINOSO	53	—	—	—	12	43	42	21
027	CANDIA LOMELLINA	149	—	3	3	56	60	169	45
028	CANEVINO	46	—	—	—	—	1	2	7
029	CANNETO PAVESE	195	4	1	5	13	21	49	49
030	CARBONARA AL TICINO	54	3	2	5	16	110	57	45
031	CASANOVA LONATI	35	—	1	1	4	28	12	13
032	CASATISMA	39	2	2	4	37	42	30	41
033	CASEI GEROLA	90	12	3	15	263	84	203	69
034	CASORATE PRIMO	85	10	19	29	140	414	513	210
035	CASSOLNOVO	204	7	13	20	40	333	819	165
036	CASTANA	141	—	1	1	14	15	17	15
037	CASTEGGIO	254	12	19	31	167	344	392	241
038	CASTELLETTO DI BRANDUZZO	50	—	4	4	74	65	30	23
039	CASTELLO D'AGOGNA	42	1	2	3	15	42	109	19
040	CASTELNOVETTO	95	1	2	3	15	22	65	16
041	CAVA MANARA	100	11	16	27	72	352	147	120
042	CECIMA	65	2	—	2	1	10	5	11
043	CERANOVA	25	—	—	—	13	26	34	21
044	CERETTO LOMELLINA	48	—	—	—	8	9	17	—
045	CERGNAGO	66	—	2	2	10	32	91	31
046	CERTOSA DI PAVIA	53	—	5	5	42	244	250	81
047	CERVESINA	64	4	6	10	71	38	27	66
048	CHIGNOLO PO	106	4	7	11	36	148	186	89
049	CIGOGNOLA	231	1	4	5	17	59	62	41
050	CILAVEGNA	39	4	15	19	29	374	662	125
051	CODEVILLA	89	—	4	4	12	45	33	21
052	CONFENZA	159	—	6	6	122	41	161	58
053	COPIANO	26	1	2	3	22	181	159	49
054	CORANA	75	4	—	4	77	22	25	27
055	CORNALE	14	6	2	8	51	17	60	20
056	CORTEOLONA	39	3	7	10	16	63	262	77
057	CORVINO SAN QUIRICO	96	1	2	3	17	56	42	44
058	COSTA DE'NOBILI	61	1	2	3	2	4	43	12
059	COZZO	58	—	—	—	7	12	24	5
060	CURA CARPIGNANO	68	2	1	3	7	126	37	46
061	DORNO	139	40	6	46	55	293	465	235
062	FERRERA ERBOGNONE	62	24	13	37	17	59	83	46
063	FILIGHERA	49	—	1	1	5	67	49	26
064	FORTUNAGO	106	—	1	1	1	14	9	12

per sesso e ramo di attività economica

TOTALE

COMMERCIO RAMO 6			TRASPORTI E COMU- NICAZIONI RAMO 7	CREDITO E ASSICURAZIONE, SERVIZI ALLE IMPRESE, NOLEGGIO RAMO 8			PUBBLICA AMMINISTRAZIONE; SERVIZI PUBBLICI E PRIVATI RAMO 9			TOTALE	Codice dei Comuni
6. A	6. B	TOTALE		8. A	8. B	TOTALE	9. A	9. B	TOTALE		
42	4	46	10	1	3	4	18	30	48	299	001
12	1	13	2	—	1	1	3	10	13	92	002
20	3	23	11	2	3	5	4	13	17	211	003
107	14	121	30	13	11	24	20	108	128	787	004
70	16	86	58	6	12	18	14	46	60	595	005
15	4	19	5	3	3	6	5	17	22	159	006
28	2	30	25	7	4	11	8	41	49	239	007
38	7	45	25	8	5	13	13	36	49	346	008
77	9	86	19	14	17	31	12	41	53	540	009
11	—	11	3	—	1	1	2	4	6	65	010
44	4	48	35	10	12	22	11	54	65	378	011
14	2	16	5	1	1	2	2	5	7	120	012
339	40	379	99	59	48	107	64	267	331	2.060	013
136	32	168	46	12	22	34	26	81	107	841	014
51	5	56	19	9	5	14	14	20	34	326	015
50	3	53	21	17	2	19	10	41	51	525	016
22	2	24	9	5	2	7	5	17	22	199	017
40	6	46	12	2	7	9	6	23	29	415	018
35	9	44	15	4	9	13	6	25	31	320	019
35	4	39	13	2	2	4	2	15	17	219	020
72	6	78	28	5	6	11	8	59	67	444	021
55	5	60	7	8	3	11	9	36	45	443	022
190	38	228	120	40	15	55	40	160	200	1.174	023
764	106	870	262	133	110	243	91	571	662	4.048	024
5	1	6	2	1	1	2	1	4	5	60	025
51	1	52	12	11	1	12	6	22	28	275	026
80	10	90	53	20	10	30	16	69	85	740	027
1	—	1	2	1	1	2	2	3	5	66	028
72	12	84	20	17	12	29	14	58	72	537	029
64	7	71	16	15	14	29	19	85	104	507	030
16	2	18	7	4	2	6	1	10	11	135	031
37	12	49	36	8	8	16	9	30	39	333	032
99	19	118	145	20	12	32	22	93	115	1.134	033
403	61	464	77	78	48	126	62	311	373	2.431	034
366	39	405	96	38	44	82	40	167	207	2.371	035
61	2	63	8	11	2	13	8	39	47	334	036
580	93	673	210	74	69	143	88	338	426	2.881	037
35	3	38	51	8	4	12	12	43	55	402	038
62	10	72	23	3	2	5	14	28	42	372	039
23	4	27	10	4	2	6	3	21	24	283	040
266	31	297	119	45	26	71	48	266	314	1.619	041
13	2	15	7	1	4	5	4	5	9	130	042
23	4	27	14	3	3	6	3	17	20	186	043
7	—	7	3	1	1	2	1	—	1	95	044
40	5	45	14	2	2	4	6	18	24	319	045
175	28	203	46	25	37	62	34	137	171	1.157	046
61	4	65	37	9	6	15	12	70	82	475	047
182	20	202	83	30	20	50	46	115	161	1.072	048
79	10	89	33	15	9	24	8	29	37	598	049
233	12	245	54	15	21	36	21	85	106	1.689	050
62	10	72	34	19	8	27	12	58	70	407	051
70	23	93	31	9	4	13	7	55	62	746	052
82	19	101	20	9	17	26	7	69	76	663	053
28	7	35	37	7	6	13	8	24	32	347	054
31	2	33	50	4	4	8	3	31	34	295	055
80	14	94	34	9	17	26	22	74	96	717	056
88	16	104	50	14	8	22	8	65	73	507	057
16	4	20	4	2	—	2	7	17	24	175	058
30	1	31	12	5	2	7	3	13	16	172	059
57	8	65	16	5	9	14	12	47	59	441	060
190	31	221	90	23	33	56	30	134	164	1.764	061
45	4	49	41	10	8	18	21	29	50	462	062
39	10	49	13	5	4	9	9	29	38	306	063
27	1	28	18	4	6	10	9	4	13	212	064

segue TAV. 8 — Popolazione residente attiva in condizione professionale,

Codice dei Comuni	COMUNI	AGRICOLTURA RAMO 0	INDUSTRIE						
			RAMO 1			RAMO 2	RAMO 3	RAMO 4	RAMO 5
			1. A	1. B	TOTALE				
065	FRASCAROLO	86	2	3	5	10	47	175	35
066	GALLIAVOLA	25	3	—	3	2	6	17	14
067	GAMBARANA	52	—	2	2	—	3	31	17
068	GAMBOLO'	299	6	23	29	53	422	1.036	255
069	GARLASCO	294	29	55	84	145	598	1.213	324
070	GENZONE	30	—	1	1	4	36	33	21
071	GERENZAGO	49	—	1	1	6	39	50	56
072	GIUSSAGO	137	3	15	18	49	273	399	123
073	GODIASCO	120	2	10	12	23	75	70	64
074	GOLFERENZO	72	—	1	1	1	6	5	4
075	GRAVELLONA LOMELLINA	104	—	4	4	7	128	253	60
076	GROPELLO CAIROLI	254	8	17	25	82	239	240	117
077	INVERNO E MONTELEONE	89	—	1	1	10	56	68	34
078	LANDRIANO	111	5	5	10	129	229	276	107
079	LANGOSCO	85	1	2	3	2	21	31	12
080	LARDIRAGO	21	1	5	6	19	75	44	39
081	LINAROLO	81	3	5	8	20	177	65	136
082	LIRIO	47	—	—	—	—	5	4	2
083	LOMELLO	156	24	5	29	33	75	330	104
084	LUNGAVILLA	62	2	9	11	99	165	62	61
085	MAGHERNO	44	1	2	3	46	87	59	36
086	MARCIGNAGO	61	2	3	5	13	133	60	76
087	MARZANO	80	1	2	3	12	28	54	25
088	MEDE	280	45	21	66	93	125	1.088	288
089	MENCONICO	54	—	1	1	7	36	20	32
090	MEZZANA BIGLI	92	27	2	29	57	51	93	41
091	MEZZANA RABATTONI	59	1	2	3	6	45	17	16
092	MEZZANINO	63	—	—	—	10	165	73	36
093	MIRADOLO TERME	162	6	7	13	38	190	209	88
094	MONTALTO PAVESE	222	3	—	3	9	34	27	26
095	MONTEBELLO DELLA BATTAGLIA	114	—	18	18	23	63	55	46
096	MONTECALVO VERSIGLIA	181	2	—	2	13	7	16	11
097	MONTESCANO	53	—	—	—	2	7	13	13
098	MONTSEGALE	73	—	2	2	1	5	11	11
099	MONTICELLI PAVESE	50	—	3	3	13	13	23	26
100	MONTU' BECCARIA	325	2	1	3	12	48	48	47
101	MORNICO LOSANA	132	—	3	3	4	25	27	14
102	MORTARA	251	30	73	103	219	510	660	273
103	NICORVO	48	—	—	—	2	17	36	11
104	OLEVANO DI LOMELLINA	56	—	—	—	17	26	73	18
105	OLIVA GESSI	61	1	—	1	2	6	—	5
106	OTTOBIANO	122	7	6	13	3	55	101	27
107	PALESTRO	69	1	11	12	162	44	260	41
108	PANCARANA	21	2	1	3	9	20	7	12
109	PARONA	49	3	9	12	10	77	177	44
110	PAVIA	477	159	325	484	915	6.322	2.241	1.411
111	PIETRA DE'GIORGI	175	—	1	1	15	17	18	18
112	PIEVE ALBIGNOLA	62	9	4	13	9	64	48	69
113	PIEVE DEL CAIRO	123	12	—	12	43	32	342	149
114	PIEVE PORTO MORONE	128	—	9	9	23	89	299	110
115	PINAROLO PO	74	2	6	8	55	79	48	74
116	PIZZALE	52	—	2	2	32	36	22	22
117	PONTE NIZZA	104	—	3	3	2	20	22	25
118	PORTALBERA	40	—	11	11	16	42	90	50
119	REA	18	1	1	2	13	36	49	32
120	REDAVALLE	77	—	1	1	21	35	70	41
121	RETOBIDO	75	2	4	6	13	35	43	32
122	RIVANAZZANO	136	9	20	29	40	143	200	121
123	ROBBIO	228	—	11	11	89	291	1.214	157
124	ROBECCO PAVESE	60	1	2	3	13	15	39	21
125	ROCCA DE'GIORGI	73	—	—	—	—	1	2	2
126	ROCCA SUSELLA	56	—	1	1	2	8	7	4
127	ROGNANO	25	1	—	1	2	7	7	1
128	ROMAGNESE	65	4	4	8	14	55	46	60

per sesso e ramo di attività economica

TOTALE

COMMERCIO RAMO 6			TRASPORTI E COMU- NICAZIONI RAMO 7	CREDITO E ASSICURAZIONE, SERVIZI ALLE IMPRESE, NOLEGGIO RAMO 8			PUBBLICA AMMINISTRAZIONE; SERVIZI PUBBLICI E PRIVATI RAMO 9			TOTALE	Codice dei Comuni
6. A	6. B	TOTALE		8. A	8. B	TOTALE	9. A	9. B	TOTALE		
38	10	48	21	5	6	11	11	32	43	481	065
8	1	9	2	2	1	3	4	7	11	92	066
15	—	15	5	1	—	1	3	7	10	136	067
429	65	494	105	29	47	76	134	300	434	3.203	068
776	63	839	162	63	74	137	114	397	511	4.307	069
22	3	25	3	4	4	8	3	18	21	182	070
48	6	54	7	3	5	8	3	27	30	300	071
141	15	156	53	29	44	73	23	106	129	1.410	072
214	7	221	84	30	24	54	44	135	179	902	073
21	—	21	4	1	2	3	2	7	9	126	074
113	12	125	34	12	10	22	16	60	76	813	075
273	21	294	95	47	38	85	47	175	222	1.653	076
57	6	63	15	7	13	20	9	28	37	393	077
252	14	266	75	36	43	79	46	141	187	1.469	078
20	1	21	9	4	6	10	3	12	15	209	079
68	3	71	14	11	8	19	23	53	76	384	080
112	9	121	40	14	13	27	23	87	110	785	081
10	—	10	4	1	5	6	2	4	6	84	082
118	27	145	53	11	15	26	17	84	101	1.052	083
111	15	126	87	34	13	47	12	68	80	800	084
74	10	84	18	10	15	25	17	66	83	485	085
94	6	100	17	16	9	25	25	59	84	574	086
49	10	59	12	4	4	8	8	29	37	318	087
457	98	555	191	53	71	124	78	358	436	3.246	088
17	1	18	6	2	2	4	4	34	38	216	089
48	2	50	26	3	6	9	12	26	38	486	090
19	8	27	15	1	7	8	5	13	18	214	091
74	13	87	20	11	2	13	23	52	75	542	092
206	19	225	50	31	40	71	18	145	163	1.209	093
45	4	49	17	12	3	15	17	18	35	437	094
150	20	170	52	18	13	31	7	79	86	658	095
20	4	24	9	5	6	11	5	30	35	309	096
18	—	18	6	3	2	5	2	17	19	136	097
20	2	22	24	6	4	10	3	10	13	172	098
46	2	48	24	5	2	7	7	19	26	233	099
105	7	112	37	11	9	20	24	89	113	765	100
38	1	39	20	8	6	14	5	26	31	309	101
1.088	93	1.181	451	204	154	358	232	847	1.079	6.085	102
13	3	16	8	3	3	6	4	8	12	156	103
33	6	39	20	6	6	12	6	20	26	287	104
10	1	11	5	2	2	4	1	3	4	99	105
35	2	37	18	3	4	7	11	37	48	431	106
99	37	136	52	12	8	20	17	58	75	871	107
20	2	22	17	3	6	9	7	12	19	139	108
79	5	84	34	11	3	14	8	44	52	553	109
5.249	457	5.706	1.730	1.211	1.369	2.580	2.538	9.299	11.837	33.703	110
64	5	69	19	5	6	11	6	27	33	376	111
37	7	44	8	4	7	11	7	34	41	369	112
127	21	148	35	15	19	34	15	75	90	1.008	113
147	16	163	51	21	23	44	40	96	136	1.052	114
95	11	106	46	20	10	30	15	63	78	598	115
37	5	42	34	6	3	9	6	35	41	292	116
49	7	56	32	13	3	16	14	50	64	344	117
57	16	73	56	5	14	19	11	38	49	446	118
26	1	27	19	4	1	5	6	16	22	223	119
54	4	58	38	11	12	23	9	40	49	413	120
64	3	67	40	7	12	19	12	42	54	384	121
330	23	353	123	43	24	67	44	214	258	1.470	122
397	54	451	150	44	44	88	46	228	274	2.953	123
35	9	44	21	5	3	8	7	40	47	271	124
6	—	6	1	3	1	4	1	3	4	93	125
13	1	14	7	5	1	6	—	6	6	111	126
6	2	8	4	—	1	1	2	3	5	61	127
47	4	51	26	8	13	21	8	37	45	391	128

segue TAV. 8 — Popolazione residente attiva in condizione professionale,

A —

Codice dei Comuni	COMUNI	AGRICOL- TURA RAMO 0	INDUSTRIE						
			RAMO 1			RAMO 2	RAMO 3	RAMO 4	RAMO 5
			1. A	1. B	TOTALE				
129	RONCARO	12	2	—	2	11	14	8	3
130	ROSASCO	99	—	3	3	18	45	65	19
131	ROVESCALA	209	—	—	—	5	23	68	25
132	RUINO	200	—	1	1	6	45	20	23
133	SAN CIPRIANO PO	19	—	—	—	4	21	48	9
134	SAN DAMIANO AL COLLE	216	—	—	—	9	17	19	21
135	SAN GENESIO ED UNITI	61	2	8	10	29	207	113	50
136	SAN GIORGIO DI LOMELLINA	135	11	3	14	20	48	168	47
137	SAN MARTINO SICCOMARIO	62	10	34	44	80	463	153	98
138	SANNAZZARO DE'BURGONDI	122	327	14	341	117	494	323	196
139	SANTA CRISTINA E BISSONE	104	3	6	9	30	130	215	85
140	SANTA GIULETTA	122	1	1	2	26	71	151	48
141	SANT'ALESSIO CON VIALONE	34	—	1	1	3	14	18	7
142	SANTA MARGHERITA DI STAFFORA	60	1	4	5	5	17	24	70
143	SANTA MARIA DELLA VERSA	353	1	10	11	29	71	133	105
144	SANT'ANGELO LOMELLINA	49	—	1	1	5	33	44	27
145	SAN ZENONE AL PO	13	1	—	1	4	11	23	26
146	SARTIRANA LOMELLINA	130	3	11	14	20	52	278	34
147	SCALDASOLE	48	3	2	5	4	80	66	65
148	SEMIANA	46	1	—	1	3	11	32	8
149	SILVANO PIETRA	64	1	4	5	65	9	21	12
150	SIZIANO	72	5	15	20	77	288	318	88
151	SOMMO	59	2	—	2	26	82	19	30
152	SPESSA	44	4	—	4	2	21	22	13
153	STRADELLA	287	6	76	82	179	415	685	391
154	SUARDI	42	—	1	1	3	7	76	20
155	TORRAZZA COSTE	162	1	6	7	27	54	32	33
156	TORRE BERETTI E CASTELLARO	59	—	4	4	3	15	98	25
157	TORRE D'ARESE	36	3	1	4	11	23	30	9
158	TORRE DE'NEGRI	23	4	5	9	—	26	21	11
159	TORRE D'ISOLA	64	1	6	7	31	102	46	20
160	TORREVECCHIA PIA	114	1	2	3	33	113	74	35
161	TORRICELLA VERZATE	72	1	1	2	13	29	20	29
162	TRAVACO' SICCOMARIO	68	6	13	19	23	274	65	63
163	TRIVOLZIO	27	—	2	2	15	124	82	35
164	TROMELLO	134	10	15	25	14	178	392	115
165	TROVO	47	—	2	2	13	33	30	8
166	VAL DI NIZZA	132	—	1	1	4	34	19	34
167	VALEGGIO	45	1	—	1	2	12	24	2
168	VALLE LOMELLINA	143	6	12	18	31	71	277	81
169	VALLE SALIMBENE	38	1	5	6	18	129	24	54
170	VALVERDE	79	—	—	—	5	21	16	12
171	VARZI	182	1	19	20	18	219	172	158
172	VELEZZO LOMELLINA	35	—	1	1	—	6	5	—
173	VELLEZZO BELLINI	72	2	6	8	41	104	82	34
174	VERRETTO	22	—	1	1	10	11	12	7
175	VERRUA PO	94	—	3	3	28	91	31	47
176	VIDIGULFO	108	3	16	19	71	169	249	80
177	VIGEVANO	436	26	206	232	558	3.880	10.373	1.832
178	VILLA BISCOSSI	27	—	—	—	—	1	6	1
179	VILLANOVA D'ARDENGI	24	—	—	—	23	74	32	35
180	VILLANTERIO	82	1	4	5	32	156	167	43
181	VISTARINO	41	1	2	3	4	93	56	39
182	VOGHERA	594	109	205	314	908	2.230	1.260	1.066
183	VOLPARA	34	—	—	—	2	6	6	2
184	ZAVATTARELLO	102	—	3	3	18	52	49	61
185	ZECCONE	31	—	12	12	7	62	69	21
186	ZEME	118	—	1	1	12	36	100	37
187	ZENEVREDO	65	—	2	2	12	13	13	4
188	ZERBO	39	1	2	3	—	25	43	18
189	ZERBOLO'	138	1	—	1	12	77	45	34
190	ZINASCO	182	12	17	29	39	215	80	96
	TOTALE PROVINCIA	18.666	1.202	1.843	3.045	7.990	29.310	38.083	14.662

per sesso e ramo di attività economica

TOTALE

COMMERCIO RAMO 6			TRASPORTI E COMU- NICAZIONI RAMO 7	CREDITO E ASSICURAZIONE, SERVIZI ALLE IMPRESE, NOLEGGIO RAMO 8			PUBBLICA AMMINISTRAZIONE; SERVIZI PUBBLICI E PRIVATI RAMO 9			TOTALE	Codice dei Comuni
6. A	6. B	TOTALE		8. A	8. B	TOTALE	9. A	9. B	TOTALE		
8	2	10	4	5	2	7	—	6	6	77	129
28	9	37	12	5	2	7	7	28	35	340	130
47	1	48	14	9	5	14	6	28	34	440	131
53	2	55	23	16	5	21	4	18	22	416	132
14	2	16	6	2	2	4	2	8	10	137	133
57	4	61	13	6	4	10	9	18	27	393	134
157	13	170	31	20	22	42	29	130	159	872	135
65	9	74	12	6	10	16	19	41	60	594	136
379	38	417	135	60	42	102	69	352	421	1.975	137
308	24	332	152	26	49	75	80	243	323	2.475	138
92	12	104	55	12	5	17	26	75	101	850	139
111	17	128	60	15	14	29	23	75	98	735	140
13	3	16	4	—	1	1	8	11	19	117	141
54	1	55	19	—	5	5	9	48	57	317	142
189	22	211	52	34	23	57	25	92	117	1.139	143
44	5	49	9	3	8	11	8	17	25	253	144
53	1	54	16	8	5	13	6	26	32	193	145
93	5	98	55	16	13	29	23	90	113	823	146
33	5	38	20	5	1	6	5	19	24	356	147
16	1	17	1	1	1	2	6	6	12	133	148
24	4	28	29	5	2	7	8	21	29	269	149
262	33	295	53	51	48	99	43	117	160	1.470	150
40	2	42	17	7	10	17	12	43	55	349	151
20	1	21	3	3	—	3	5	9	14	147	152
823	114	937	360	117	148	265	187	808	995	4.596	153
25	6	31	10	1	1	2	13	27	40	232	154
91	15	106	42	13	9	22	13	43	56	541	155
35	8	43	15	1	—	1	3	15	18	281	156
26	—	26	4	1	3	4	5	18	23	170	157
14	8	22	8	—	2	2	—	10	10	132	158
66	11	77	9	10	8	18	17	107	124	498	159
61	12	73	28	11	16	27	29	57	86	586	160
45	10	55	27	8	4	12	6	29	35	294	161
186	18	204	69	20	35	55	49	214	263	1.103	162
56	6	62	17	3	10	13	10	47	57	434	163
155	14	169	45	37	18	55	36	93	129	1.256	164
27	2	29	2	—	3	3	2	24	26	193	165
58	1	59	20	5	1	6	3	29	32	341	166
11	—	11	4	—	1	1	1	12	13	115	167
113	23	136	59	9	7	16	9	82	91	923	168
53	18	71	14	8	14	22	19	48	67	443	169
17	—	17	6	3	2	5	3	7	10	171	170
240	25	265	103	23	32	55	51	288	339	1.531	171
4	—	4	—	—	—	—	1	2	3	54	172
80	2	82	19	13	12	25	11	40	51	518	173
34	3	37	7	1	2	3	3	10	13	123	174
66	13	79	37	12	4	16	22	58	80	506	175
245	26	271	75	28	40	68	32	106	138	1.248	176
4.513	588	5.101	958	663	790	1.453	680	3.179	3.859	28.682	177
6	—	6	—	—	1	1	2	—	2	44	178
22	6	28	12	2	1	3	8	32	40	271	179
179	20	199	43	27	38	65	33	113	146	938	180
47	8	55	12	8	9	17	9	49	58	378	181
2.954	312	3.266	2.045	511	562	1.073	790	3.013	3.803	16.559	182
7	1	8	—	—	2	2	3	5	8	68	183
65	11	76	18	5	16	21	13	48	61	461	184
42	8	50	16	8	6	14	3	30	33	315	185
59	10	69	22	8	6	14	8	42	50	459	186
11	4	15	8	2	1	3	1	19	20	155	187
32	2	34	8	7	3	10	8	9	17	197	188
132	11	143	7	5	7	12	13	41	54	523	189
133	27	160	62	28	24	52	34	141	175	1.090	190
31.582	3.703	35.285	11.954	5.075	5.232	10.307	7.485	29.041	36.526	205.828	

segue TAV. 8 — Popolazione residente attiva in condizione professionale,

B —

Codice dei Comuni	COMUNI	AGRICOLTURA RAMO 0	INDUSTRIE						
			RAMO 1			RAMO 2	RAMO 3	RAMO 4	RAMO 5
			1. A	1. B	TOTALE				
001	ALAGNA	46	—	1	1	3	25	18	41
002	ALBAREDO ARNABOLDI	29	—	—	—	3	14	3	5
003	ALBONESE	29	—	5	5	4	23	14	18
004	ALBUZZANO	69	—	4	4	22	145	41	107
005	ARENA PO	92	2	5	7	36	38	42	43
006	BADIA PAVESE	34	—	1	1	1	4	22	21
007	BAGNARIA	26	1	7	8	—	20	10	26
008	BARBIANELLO	60	—	1	1	18	42	10	23
009	BASCAPE'	95	—	3	3	19	66	44	58
010	BASTIDA DE'DOSSI	12	2	—	2	2	3	10	1
011	BASTIDA PANCARANA	27	—	8	8	23	64	19	23
012	BATTUDA	31	—	1	1	4	23	11	5
013	BELGIOIOSO	122	13	38	51	40	282	157	240
014	BEREGUARDO	73	1	22	23	36	77	55	89
015	BORGARELLO	20	—	1	1	3	52	41	24
016	BORGO PRIOLO	187	—	2	2	25	49	12	32
017	BORGORATTO MORMOROLO	89	—	—	—	4	10	9	6
018	BORGO SAN SIRO	71	—	5	5	7	53	62	13
019	BORNASCO	60	—	3	3	8	44	40	17
020	BOSNASCO	47	—	—	—	17	17	13	14
021	BRALLO DI PREGOLA	66	3	1	4	13	44	24	73
022	BREME	82	2	5	7	12	25	57	26
023	BRESSANA BOTTARONE	37	3	7	10	94	167	53	79
024	BRONI	176	6	30	36	270	452	201	432
025	CALVIGNANO	32	—	—	—	—	3	2	1
026	CAMPOSPINOSO	39	—	—	—	12	39	22	21
027	CANDIA LOMELLINA	113	—	3	3	25	56	75	44
028	CANEVINO	38	—	—	—	—	—	1	6
029	CANNETO PAVESE	147	4	1	5	13	18	22	46
030	CARBONARA AL TICINO	46	3	2	5	12	98	23	44
031	CASANOVA LONATI	26	—	1	1	4	26	5	13
032	CASATISMA	32	2	1	3	33	36	10	41
033	CASEI GEROLA	63	12	3	15	206	61	106	66
034	CASORATE PRIMO	75	8	16	24	105	338	234	200
035	CASSOLNOVO	175	7	13	20	34	298	287	159
036	CASTANA	113	—	1	1	13	13	13	15
037	CASTEGGIO	193	10	15	25	147	278	219	234
038	CASTELLETTO DI BRANDUZZO	38	—	4	4	57	48	10	23
039	CASTELLO D'AGOGNA	37	1	2	3	5	34	61	18
040	CASTELNOVETTO	65	1	2	3	12	20	30	16
041	CAVA MANARA	83	8	15	23	60	283	80	111
042	CECIMA	59	2	—	2	1	8	5	10
043	CERANOVA	23	—	—	—	6	23	13	21
044	CERETTO LOMELLINA	28	—	—	—	8	9	9	—
045	CERGNAGO	55	—	2	2	9	29	33	29
046	CERTOSA DI PAVIA	43	—	5	5	26	194	146	76
047	CERVESINA	45	4	3	7	61	34	15	60
048	CHIGNOLO PO	90	3	7	10	24	99	125	86
049	CIGOGNOLA	176	1	3	4	16	55	30	41
050	CILAVEGNA	35	4	14	18	24	331	238	121
051	CODEVILLA	61	—	4	4	11	35	17	21
052	CONFIENZA	116	—	6	6	77	33	70	56
053	COPIANO	18	—	2	2	9	131	99	49
054	CORANA	43	4	—	4	70	16	12	24
055	CORNALE	9	6	2	8	36	14	23	19
056	CORTEOLONA	33	1	4	5	13	54	144	73
057	CORVINO SAN QUIRICO	74	1	1	2	13	50	24	40
058	COSTA DE'NOBILI	51	1	2	3	2	4	22	11
059	COZZO	45	—	—	—	7	10	11	5
060	CURA CARPIGNANO	56	2	1	3	4	97	29	45
061	DORNO	120	38	6	44	45	150	201	227
062	FERRERA ERBOGNONE	53	21	12	33	16	48	36	45
063	FILIGHERA	32	—	1	1	4	53	24	25
064	FORTUNAGO	83	—	1	1	1	13	3	10

per sesso e ramo di attività economica

MASCHI

COMMERCIO RAMO 6			TRASPORTI E COMU- NICAZIONI RAMO 7	CREDITO E ASSICURAZIONE, SERVIZI ALLE IMPRESE, NOLEGGIO RAMO 8			PUBBLICA AMMINISTRAZIONE; SERVIZI PUBBLICI E PRIVATI RAMO 9			TOTALE	Codice dei Comuni
6. A	6. B	TOTALE		8. A	8. B	TOTALE	9. A	9. B	TOTALE		
21	2	23	9	1	3	4	12	7	19	189	001
8	1	9	1	—	—	—	2	3	5	69	002
13	3	16	11	2	1	3	4	3	7	130	003
62	13	75	27	5	7	12	13	29	42	544	004
38	15	53	51	3	6	9	9	11	20	391	005
6	3	9	5	2	3	5	4	6	10	112	006
14	2	16	21	4	2	6	5	22	27	160	007
19	7	26	17	3	4	7	4	14	18	222	008
41	9	50	15	11	8	19	10	12	22	391	009
8	—	8	2	—	—	—	2	1	3	43	010
25	3	28	27	9	7	16	5	19	24	259	011
8	2	10	5	1	1	2	2	1	3	95	012
190	34	224	84	48	22	70	47	81	128	1.398	013
78	31	109	39	11	9	20	21	32	53	574	014
32	4	36	18	4	1	5	10	7	17	217	015
26	3	29	16	11	1	12	6	11	17	381	016
10	1	11	8	4	2	6	3	6	9	152	017
24	6	30	7	2	4	6	4	6	10	264	018
16	8	24	13	3	4	7	5	10	15	231	019
17	4	21	12	2	2	4	2	4	6	151	020
46	6	52	26	2	6	8	4	28	32	342	021
31	4	35	5	6	2	8	8	14	22	279	022
107	37	144	113	30	11	41	28	58	86	824	023
420	95	515	231	88	63	151	64	183	247	2.711	024
5	—	5	2	—	1	1	1	1	2	48	025
22	1	23	8	8	1	9	4	4	8	181	026
40	9	49	47	18	9	27	14	23	37	476	027
—	—	—	2	1	—	1	2	2	4	52	028
39	12	51	14	12	7	19	11	19	30	365	029
39	7	46	15	10	7	17	13	25	38	344	030
6	1	7	5	4	1	5	1	3	4	96	031
25	11	36	31	7	2	9	3	10	13	244	032
38	16	54	110	15	7	22	14	21	35	738	033
224	51	275	62	61	28	89	45	107	152	1.554	034
228	36	264	77	29	27	56	30	51	81	1.451	035
37	2	39	5	6	—	6	3	10	13	231	036
351	88	439	187	58	45	103	62	96	158	1.983	037
18	3	21	45	7	3	10	8	12	20	276	038
35	10	45	22	2	2	4	14	9	23	252	039
11	4	15	9	2	2	4	2	8	10	184	040
155	30	185	109	32	12	44	31	79	110	1.088	041
8	2	10	7	1	2	3	4	2	6	111	042
11	4	15	14	2	1	3	1	7	8	126	043
4	—	4	1	1	1	2	1	—	1	62	044
23	3	26	11	2	1	3	4	5	9	206	045
94	28	122	42	17	20	37	22	45	67	758	046
26	4	30	34	6	6	12	10	35	45	343	047
109	15	124	74	25	10	35	34	57	91	758	048
43	8	51	28	12	3	15	3	11	14	430	049
123	12	135	51	13	15	28	15	23	38	1.019	050
30	7	37	31	14	6	20	9	26	35	272	051
32	20	52	26	8	2	10	4	20	24	470	052
48	17	65	20	5	9	14	5	24	29	436	053
8	7	15	32	5	3	8	5	7	12	236	054
15	2	17	46	3	2	5	2	13	15	192	055
44	14	58	30	7	6	13	17	23	40	463	056
56	13	69	42	10	6	16	5	24	29	359	057
10	4	14	4	1	—	1	5	7	12	124	058
17	1	18	9	2	1	3	1	5	6	114	059
32	5	37	13	3	7	10	10	16	26	320	060
99	27	126	81	15	16	31	19	54	73	1.098	061
18	4	22	39	5	2	7	15	3	18	317	062
23	9	32	9	4	1	5	5	5	10	195	063
18	1	19	17	1	3	4	6	—	6	157	064

segue TAV. 8 — Popolazione residente attiva in condizione professionale,

B —

Codice dei Comuni	COMUNI	AGRICOLTURA RAMO 0	INDUSTRIE						
			RAMO 1			RAMO 2	RAMO 3	RAMO 4	RAMO 5
			1. A	1. B	TOTALE				
065	FRASCAROLO	68	1	3	4	7	42	97	34
066	GALLIAVOLA	21	3	—	3	—	5	6	14
067	GAMBARANA	35	—	2	2	—	3	18	15
068	GAMBOLO'	213	6	19	25	46	378	436	245
069	GARLASCO	235	29	51	80	113	421	551	314
070	GENZONE	23	—	1	1	3	30	14	19
071	GERENZAGO	29	—	1	1	3	22	32	55
072	GIUSSAGO	109	3	15	18	27	195	204	120
073	GODIASCO	81	2	8	10	18	67	45	62
074	GOLFERENZO	48	—	1	1	1	6	2	4
075	GRAVELLONA LOMELLINA	86	—	4	4	5	110	114	58
076	GROPELLO CAIROLI	200	8	16	24	64	149	102	110
077	INVERNO E MONTELEONE	81	—	1	1	6	48	42	32
078	LANDRIANO	97	4	4	8	81	170	153	99
079	LANGOSCO	62	1	2	3	2	20	12	12
080	LARDIRAGO	20	1	4	5	10	61	26	38
081	LINAROLO	75	2	5	7	12	144	36	131
082	LIRIO	42	—	—	—	—	5	3	2
083	LOMELLO	117	23	5	28	31	60	139	95
084	LUNGAVILLA	49	2	9	11	69	133	38	55
085	MAGHERNO	32	—	1	1	34	68	33	35
086	MARCIGNAGO	53	1	2	3	8	108	28	68
087	MARZANO	71	1	1	2	7	23	37	25
088	MEDE	218	41	18	59	54	121	473	277
089	MENCONICO	52	—	1	1	7	31	6	30
090	MEZZANA BIGLI	74	27	2	29	51	47	35	40
091	MEZZANA RABATTONI	37	1	2	3	5	33	6	14
092	MEZZANINO	51	—	—	—	8	140	21	36
093	MIRADOLO TERME	136	3	6	9	27	133	118	79
094	MONTALTO PAVESE	173	3	—	3	9	30	18	26
095	MONTEBELLO DELLA BATTAGLIA	93	—	15	15	19	50	35	45
096	MONTECALVO VERSIGLIA	128	2	—	2	11	6	8	10
097	MONTESCANO	41	—	—	—	2	6	5	13
098	MONTESEGALE	50	—	2	2	1	4	4	11
099	MONTICELLI PAVESE	42	—	3	3	11	8	14	25
100	MONTU' BECCARIA	275	2	1	3	8	36	23	46
101	MORNICO LOSANA	92	—	2	2	4	24	13	14
102	MORTARA	205	23	65	88	170	443	762	255
103	NICORVO	32	—	—	—	1	15	13	11
104	OLEVANO DI LOMELLINA	42	—	—	—	14	26	36	18
105	OLIVA GESSI	46	1	—	1	2	4	—	5
106	OTTOBIANO	94	7	6	13	2	44	28	27
107	PALESTRO	47	1	11	12	123	37	109	39
108	PANCARANA	18	1	1	2	8	12	4	12
109	PARONA	32	2	9	11	10	71	58	44
110	PAVIA	368	139	284	423	645	4.845	1.382	1.292
111	PIETRA DE'GIORGI	136	—	1	1	13	16	11	16
112	PIEVE ALBIGNOLA	45	7	4	11	7	49	15	67
113	PIEVE DEL CAIRO	100	10	—	10	41	26	142	142
114	PIEVE PORTO MORONE	109	—	9	9	19	79	153	104
115	PINAROLO PO	57	2	4	6	39	71	25	67
116	PIZZALE	38	—	2	2	23	29	10	21
117	PONTE NIZZA	85	—	3	3	—	18	14	23
118	PORTALBERA	28	—	11	11	16	35	45	46
119	REA	14	1	1	2	12	33	16	31
120	REDAVALLE	67	—	—	—	18	32	35	39
121	RETORBIDO	47	2	4	6	10	28	22	30
122	RIVANAZZANO	102	9	14	23	29	125	81	115
123	ROBBIO	167	—	11	11	71	224	652	152
124	ROBECCO PAVESE	42	1	2	3	11	15	24	21
125	ROCCA DE'GIORGI	57	—	—	—	—	1	1	2
126	ROCCA SUSELLA	37	—	1	1	1	5	2	4
127	ROGNANO	17	1	—	1	2	4	4	1
128	ROMAGNESE	57	3	4	7	12	54	11	58

per sesso e ramo di attività economica

MASCHI

COMMERCIO RAMO 6			TRASPORTI E COMU- NICAZIONI RAMO 7	CREDITO E ASSICURAZIONE, SERVIZI ALLE IMPRESE, NOLEGGIO RAMO 8			PUBBLICA AMMINISTRAZIONE; SERVIZI PUBBLICI E PRIVATI RAMO 9			TOTALE	Codice dei Comuni
6. A	6. B	TOTALE		8. A	8. B	TOTALE	9. A	9. B	TOTALE		
17	10	27	21	4	4	8	8	13	21	329	065
3	1	4	2	2	1	3	2	3	5	63	066
9	—	9	2	1	—	1	3	—	3	88	067
248	61	309	95	22	32	54	115	129	244	2.045	068
441	57	498	132	56	40	96	72	136	208	2.648	069
9	2	11	1	3	3	6	2	7	9	117	070
31	6	37	5	2	2	4	2	8	10	198	071
81	14	95	48	19	14	33	19	32	51	900	072
106	5	111	73	23	18	41	36	45	81	589	073
13	—	13	3	—	1	1	1	3	4	83	074
70	11	81	32	9	6	15	11	21	32	537	075
163	17	180	76	39	20	59	30	60	90	1.054	076
35	6	41	15	5	8	13	6	10	16	295	077
152	14	166	54	27	23	50	26	48	74	952	078
10	1	11	7	1	5	6	2	5	7	142	079
42	3	45	9	9	1	10	18	18	36	260	080
63	8	71	29	11	3	14	16	28	44	563	081
8	—	8	3	—	1	1	1	1	2	66	082
57	24	81	47	9	7	16	14	35	49	663	083
58	14	72	79	24	5	29	8	30	38	573	084
42	10	52	14	8	4	12	9	29	38	319	085
63	6	69	15	10	3	13	11	16	27	392	086
28	10	38	8	4	3	7	5	13	18	236	087
253	94	347	176	39	42	81	59	107	166	1.972	088
14	1	15	6	2	1	3	4	18	22	173	089
27	1	28	25	2	5	7	6	13	19	355	090
9	8	17	12	1	3	4	4	5	9	140	091
43	13	56	15	10	1	11	12	20	32	370	092
146	15	161	46	21	17	38	14	87	101	848	093
25	4	29	14	5	1	6	12	6	18	326	094
87	20	107	42	11	8	19	5	28	33	458	095
7	4	11	6	3	4	7	2	9	11	200	096
11	—	11	6	1	2	3	—	6	6	93	097
8	2	10	22	4	3	7	2	7	9	120	098
30	2	32	16	2	1	3	7	5	12	166	099
67	6	73	29	8	3	11	16	29	45	549	100
23	1	24	15	7	2	9	2	8	10	207	101
589	81	670	399	160	96	256	179	267	446	3.694	102
9	3	12	6	1	2	3	3	5	8	101	103
19	6	25	19	3	4	7	3	6	9	196	104
6	1	7	4	2	1	3	1	2	3	75	105
19	1	20	17	1	3	4	8	19	27	276	106
58	35	93	43	9	4	13	15	23	38	554	107
14	2	16	17	3	4	7	2	4	6	102	108
50	5	55	33	8	3	11	6	18	24	349	109
2.986	421	3.407	1.426	909	844	1.753	1.654	3.376	5.030	20.571	110
41	5	46	16	2	4	6	2	8	10	271	111
22	7	29	8	2	4	6	6	12	18	255	112
45	19	64	31	13	14	27	13	25	38	621	113
79	14	93	47	16	12	28	32	48	80	721	114
53	10	63	44	14	4	18	6	20	26	416	115
21	4	25	33	3	—	3	4	12	16	200	116
27	6	33	26	9	2	11	9	17	26	239	117
34	16	50	40	5	6	11	8	10	18	300	118
14	1	15	18	3	1	4	3	5	8	153	119
29	3	32	35	7	9	16	5	10	15	289	120
32	2	34	32	5	10	15	7	21	28	252	121
175	23	198	107	35	15	50	39	70	109	939	122
222	51	273	128	36	27	63	37	83	120	1.861	123
20	9	29	19	4	3	7	4	9	13	184	124
3	—	3	1	3	1	4	1	—	1	70	125
8	1	9	7	3	—	3	—	2	2	71	126
3	2	5	3	—	1	1	1	—	1	39	127
33	4	37	23	5	8	13	4	20	24	296	128

segue TAV. 8 — Popolazione residente attiva in condizione professionale,

B —

Codice dei Comuni	COMUNI	AGRICOL- TURA RAMO 0	INDUSTRIE						
			RAMO 1			RAMO 2	RAMO 3	RAMO 4	RAMO 5
			1. A	1. B	TOTALE				
129	RONCARO	12	2	—	2	7	13	2	3
130	ROSASCO	67	—	3	3	9	40	37	19
131	ROVESCALA	153	—	—	—	3	16	44	23
132	RUINO	129	—	1	1	6	32	4	22
133	SAN CIPRIANO PO	16	—	—	—	3	18	29	9
134	SAN DAMIANO AL COLLE	153	—	—	—	8	14	13	20
135	SAN GENESIO ED UNITI	54	2	6	8	23	165	62	49
136	SAN GIORGIO DI LOMELLINA	102	11	3	14	18	45	60	47
137	SAN MARTINO SICCOMARIO	47	10	32	42	56	351	75	93
138	SANNAZZARO DE'BURGONDI	84	303	13	316	73	385	100	193
139	SANTA CRISTINA E BISSONE	101	3	6	9	19	112	112	83
140	SANTA GIULETTA	90	1	1	2	23	58	91	45
141	SANT'ALESSIO CON VIALONE	25	—	1	1	3	8	10	7
142	SANTA MARGHERITA DI STAFFORA	52	1	4	5	4	17	14	69
143	SANTA MARIA DELLA VERSA	257	1	8	9	26	56	64	100
144	SANT'ANGELO LOMELLINA	39	—	1	1	4	31	15	24
145	SAN ZENONE AL PO	10	1	—	1	3	8	7	26
146	SARTIRANA LOMELLINA	86	3	11	14	18	48	124	31
147	SCALDASOLE	42	3	2	5	3	46	22	63
148	SEMIANA	36	1	—	1	2	10	20	6
149	SILVANO PIETRA	30	1	4	5	58	6	19	11
150	SIZIANO	58	5	12	17	50	227	193	84
151	SOMMO	45	2	—	2	15	64	11	29
152	SPESSA	35	3	—	3	2	17	7	12
153	STRADELLA	205	6	68	74	157	364	403	370
154	SUARDI	31	—	1	1	1	6	42	20
155	TORRAZZA COSTE	129	1	6	7	26	40	13	33
156	TORRE BERETTI E CASTELLARO	53	—	4	4	3	15	48	22
157	TORRE D'ARESE	28	3	1	4	9	19	21	7
158	TORRE DE'NEGRI	21	4	5	9	—	21	11	11
159	TORRE D'ISOLA	56	1	6	7	22	82	26	18
160	TORREVECCHIA PIA	96	1	1	2	23	98	37	32
161	TORRICELLA VERZATE	45	1	1	2	12	19	9	29
162	TRAVACO' SICCOMARIO	54	6	13	19	19	206	35	60
163	TRIVOLZIO	22	—	2	2	11	81	40	35
164	TROMELLO	101	9	13	22	9	154	153	109
165	TROVO	43	—	2	2	3	27	20	7
166	VAL DI NIZZA	106	—	1	1	4	9	12	34
167	VALEGGIO	42	1	—	1	1	11	13	2
168	VALLE LOMELLINA	108	6	11	17	23	62	153	80
169	VALLE SALIMBENE	29	1	4	5	8	100	13	53
170	VALVERDE	73	—	—	—	5	19	4	12
171	VARZI	150	1	17	18	17	198	83	155
172	VELEZZO LOMELLINA	23	—	—	—	—	6	2	—
173	VELLEZZO BELLINI	60	2	5	7	18	82	47	34
174	VERRETTO	10	—	1	1	9	6	7	7
175	VERRUA PO	63	—	2	2	22	81	14	46
176	VIDIGULFO	95	1	15	16	44	138	134	71
177	VIGEVANO	356	24	187	211	462	3.410	4.747	1.736
178	VILLA BISCOSSI	22	—	—	—	—	1	3	1
179	VILLANOVA D'ARDENGGHI	23	—	—	—	17	45	20	33
180	VILLANTERIO	64	—	2	2	21	120	94	40
181	VISTARINO	37	1	2	3	1	62	40	38
182	VOGHERA	392	97	176	273	674	1.721	717	1.020
183	VOLPARA	20	—	—	—	2	5	2	2
184	ZAVATTARELLO	99	—	2	2	16	47	18	60
185	ZECCONE	28	—	11	11	5	45	44	19
186	ZEME	86	—	1	1	8	35	52	37
187	ZENEVREDO	41	—	2	2	9	12	8	3
188	ZERBO	32	1	2	3	—	19	13	18
189	ZERBOLO'	118	—	—	—	10	51	22	30
190	ZINASCO	143	10	16	26	34	153	41	93
TOTALE PROVINCIA		14.468	1.083	1.647	2.730	6.089	23.513	18.395	13.963

per sesso e ramo di attività economica

MASCHI

COMMERCIO RAMO 6			TRASPORTI E COMU- NICAZIONI RAMO 7	CREDITO E ASSICURAZIONE, SERVIZI ALLE IMPRESE, NOLEGGIO RAMO 8			PUBBLICA AMMINISTRAZIONE; SERVIZI PUBBLICI E PRIVATI RAMO 9			TOTALE	Codice dei Comuni
6. A	6. B	TOTALE		8. A	8. B	TOTALE	9. A	9. B	TOTALE		
6	2	8	3	4	1	5	—	2	2	57	129
14	9	23	8	5	2	7	3	11	14	227	130
24	1	25	10	8	3	11	3	11	14	299	131
31	1	32	19	10	4	14	2	7	9	268	132
8	2	10	5	2	—	2	1	3	4	96	133
37	4	41	11	4	1	5	6	6	12	277	134
90	12	102	22	15	12	27	21	42	63	575	135
41	9	50	10	5	9	14	10	10	20	380	136
219	32	251	117	47	22	69	46	124	170	1.271	137
147	21	168	133	20	28	48	64	72	136	1.636	138
48	12	60	49	7	3	10	10	23	33	588	139
64	16	80	51	11	10	21	19	26	45	506	140
7	2	9	3	—	1	1	5	2	7	74	141
31	1	32	15	—	4	4	8	14	22	234	142
111	22	133	49	24	12	36	16	25	41	771	143
24	4	28	8	3	7	10	5	2	7	167	144
32	—	32	12	7	3	10	6	12	18	127	145
52	5	57	45	15	11	26	18	44	62	511	146
17	3	20	15	5	1	6	3	8	11	233	147
8	1	9	—	1	1	2	4	3	7	93	148
14	3	17	23	3	1	4	5	9	14	187	149
143	31	174	48	37	27	64	26	42	68	983	150
14	2	16	13	3	4	7	9	14	23	225	151
10	1	11	3	3	—	3	3	2	5	98	152
458	101	559	294	81	96	177	135	269	404	3.007	153
10	6	16	8	1	—	1	9	15	24	150	154
38	14	52	34	9	6	15	8	18	26	375	155
15	8	23	13	—	—	—	3	3	6	187	156
11	—	11	4	—	1	1	2	10	12	116	157
11	7	18	7	—	—	—	—	4	4	102	158
44	11	55	8	7	4	11	7	44	51	336	159
33	11	44	25	9	9	18	20	15	35	410	160
30	10	40	23	2	2	4	3	9	12	195	161
112	14	126	61	14	19	33	36	80	116	729	162
33	6	39	15	3	2	5	9	19	28	278	163
89	10	99	37	33	13	46	25	32	57	787	164
19	2	21	1	—	1	1	—	8	8	133	165
35	1	36	17	2	1	3	2	17	19	241	166
4	—	4	3	—	—	—	—	5	5	82	167
45	21	66	54	7	5	12	6	18	24	599	168
32	18	50	12	5	8	13	13	16	29	312	169
10	—	10	6	3	2	5	2	4	6	140	170
132	25	157	93	19	18	37	40	102	142	1.050	171
2	—	2	—	—	—	—	—	1	1	34	172
42	2	44	16	10	4	14	9	13	22	344	173
24	2	26	7	—	1	1	1	2	3	77	174
45	12	57	29	11	1	12	13	17	30	356	175
154	23	177	56	22	19	41	23	28	51	823	176
2.702	514	3.216	827	509	425	934	491	1.054	1.545	17.444	177
3	—	3	—	—	1	1	1	—	1	32	178
11	5	16	9	1	1	2	6	12	18	183	179
112	18	130	33	21	15	36	26	45	71	611	180
26	8	34	10	8	4	12	7	17	24	261	181
1.612	276	1.888	1.791	397	342	739	533	1.061	1.594	10.809	182
3	1	4	—	—	2	2	1	5	6	43	183
46	11	57	14	4	9	13	10	22	32	358	184
22	8	30	11	3	3	6	1	11	12	211	185
30	8	38	15	8	4	12	7	13	20	304	186
7	3	10	6	—	1	1	—	7	7	99	187
13	2	15	7	5	1	6	6	4	10	123	188
67	8	75	7	5	2	7	11	25	36	356	189
76	27	103	50	21	11	32	20	45	65	740	190
17.884	3.353	21.237	10.231	3.810	3.025	6.835	5.127	10.174	15.301	132.762	

segue TAV. 8 — Popolazione residente attiva in condizione professionale,

C —

Codice dei Comuni	COMUNI	AGRICOLTURA RAMO 0	INDUSTRIE						
			RAMO 1			RAMO 2	RAMO 3	RAMO 4	RAMO 5
			1. A	1. B	TOTALE				
001	ALAGNA	13	—	1	1	1	7	35	—
002	ALBAREDO ARNABOLDI	3	—	—	—	—	1	5	—
003	ALBONESE	11	—	—	—	1	1	49	—
004	ALBUZZANO	8	—	—	—	8	60	20	—
005	ARENA PO	48	—	1	1	5	9	45	7
006	BADIA PAVESE	7	—	—	—	2	2	13	—
007	BAGNARIA	20	1	1	2	—	3	8	1
008	BARBIANELLO	31	1	—	1	3	10	15	—
009	BASCAPE'	13	2	—	2	9	18	23	1
010	BASTIDA DE'DOSSI	9	—	—	—	2	—	3	—
011	BASTIDA PANCARANA	8	—	1	1	6	16	13	—
012	BATTUDA	6	—	—	—	3	1	5	—
013	BELGIOIOSO	15	1	3	4	17	65	139	12
014	BEREGUARDO	7	1	—	1	14	35	75	1
015	BORGARELLO	2	2	—	2	2	6	49	1
016	BORGO PRIOLO	44	—	—	—	2	20	6	2
017	BORGORATTO MORMOROLO	12	—	—	—	—	2	4	1
018	BORGO SAN SIRO	17	—	—	—	2	6	82	1
019	BORNASCO	4	1	—	1	6	14	19	1
020	BOSNASCO	16	—	—	—	4	5	12	1
021	BRALLO DI PREGOLA	8	—	1	1	3	10	14	—
022	BREME	34	—	1	1	—	3	73	—
023	BRESSANA BOTTARONE	13	1	—	1	19	36	60	2
024	BRONI	57	—	4	4	29	56	276	22
025	CALVIGNANO	3	—	—	—	—	—	2	2
026	CAMPOSPINOSO	14	—	—	—	—	4	20	—
027	CANDIA LOMELLINA	36	—	—	—	31	4	94	1
028	CANEVINO	8	—	—	—	—	1	1	1
029	CANNETO PAVESE	48	—	—	—	—	3	27	3
030	CARBONARA AL TICINO	8	—	—	—	4	12	34	1
031	CASANOVA LONATI	9	—	—	—	—	2	7	—
032	CASATISMA	7	—	1	1	4	6	20	—
033	CASEI GEROLA	27	—	—	—	57	23	97	3
034	CASORATE PRIMO	10	2	3	5	35	76	279	10
035	CASSOLNOVO	29	—	—	—	6	35	532	6
036	CASTANA	28	—	—	—	1	2	4	—
037	CASTEGGIO	61	2	4	6	20	66	173	7
038	CASTELLETTO DI BRANDUZZO	12	—	—	—	17	17	20	—
039	CASTELLO D'AGOGNA	5	—	—	—	10	8	48	1
040	CASTELNOVETTO	30	—	—	—	3	2	35	—
041	CAVA MANARA	17	3	1	4	12	69	67	9
042	CECIMA	6	—	—	—	—	2	—	1
043	CERANOVA	2	—	—	—	7	3	21	—
044	CERETTO LOMELLINA	20	—	—	—	—	—	8	—
045	CERGNAGO	11	—	—	—	1	3	58	2
046	CERTOSA DI PAVIA	10	—	—	—	16	50	104	5
047	CERVESINA	19	—	3	3	10	4	12	6
048	CHIGNOLO PO	16	1	—	1	12	49	61	3
049	CIGOGNOLA	55	—	1	1	1	4	32	—
050	CILAVEGNA	4	—	1	1	5	43	424	4
051	CODEVILLA	28	—	—	—	1	10	16	—
052	CONFENZA	43	—	—	—	45	8	91	2
053	COPIANO	8	1	—	1	13	50	60	—
054	CORANA	32	—	—	—	7	6	13	3
055	CORNALE	5	—	—	—	15	3	37	1
056	CORTEOLONA	6	2	3	5	3	9	118	4
057	CORVINO SAN QUIRICO	22	—	1	1	4	6	18	4
058	COSTA DE'NOBILI	10	—	—	—	—	—	21	1
059	COZZO	13	—	—	—	—	2	13	—
060	CURA CARPIGNANO	12	—	—	—	3	29	8	1
061	DORNO	19	2	—	2	10	143	264	8
062	FERRERA ERBOGNONE	9	3	1	4	1	11	47	1
063	FILIGHERA	17	—	—	—	1	14	25	1
064	FORTUNAGO	23	—	—	—	—	1	6	2

per sesso e ramo di attività economica

FEMMINE

COMMERCIO RAMO 6			TRASPORTI E COMU- NICAZIONI RAMO 7	CREDITO E ASSICURAZIONE, SERVIZI ALLE IMPRESE, NOLEGGIO RAMO 8			PUBBLICA AMMINISTRAZIONE; SERVIZI PUBBLICI E PRIVATI RAMO 9			TOTALE	Codice dei Comuni
6. A	6. B	TOTALE		8. A	8. B	TOTALE	9. A	9. B	TOTALE		
21	2	23	1	—	—	—	6	23	29	110	001
4	—	4	1	—	1	1	1	7	8	23	002
7	—	7	—	—	2	2	—	10	10	81	003
45	1	46	3	8	4	12	7	79	86	243	004
32	1	33	7	3	6	9	5	35	40	204	005
9	1	10	—	1	—	1	1	11	12	47	006
14	—	14	4	3	2	5	3	19	22	79	007
19	—	19	8	5	1	6	9	22	31	124	008
36	—	36	4	3	9	12	2	29	31	149	009
3	—	3	1	—	1	1	—	3	3	22	010
19	1	20	8	1	5	6	6	35	41	119	011
6	—	6	—	—	—	—	—	4	4	25	012
149	6	155	15	11	26	37	17	186	203	662	013
58	1	59	7	1	13	14	5	49	54	267	014
19	1	20	1	5	4	9	4	13	17	109	015
24	—	24	5	6	1	7	4	30	34	144	016
12	1	13	1	1	—	1	2	11	13	47	017
16	—	16	5	—	3	3	2	17	19	151	018
19	1	20	2	1	5	6	1	15	16	89	019
18	—	18	1	—	—	—	—	11	11	68	020
26	—	26	2	3	—	3	4	31	35	102	021
24	1	25	2	2	1	3	1	22	23	164	022
83	1	84	7	10	4	14	12	102	114	350	023
344	11	355	31	45	47	92	27	388	415	1.337	024
—	1	1	—	1	—	1	—	3	3	12	025
29	—	29	4	3	—	3	2	18	20	94	026
40	1	41	6	2	1	3	2	46	48	264	027
1	—	1	—	—	1	1	—	1	1	14	028
33	—	33	6	5	5	10	3	39	42	172	029
25	—	25	1	5	7	12	6	60	66	163	030
10	1	11	2	—	1	1	—	7	7	39	031
12	1	13	5	1	6	7	6	20	26	89	032
61	3	64	35	5	5	10	8	72	80	396	033
179	10	189	15	17	20	37	17	204	221	877	034
138	3	141	19	9	17	26	10	116	126	920	035
24	—	24	3	5	2	7	5	29	34	103	036
229	5	234	23	16	24	40	26	242	268	898	037
17	—	17	6	1	1	2	4	31	35	126	038
27	—	27	1	1	—	1	—	19	19	120	039
12	—	12	1	2	—	2	1	13	14	99	040
111	1	112	10	13	14	27	17	187	204	531	041
5	—	5	—	—	2	2	—	3	3	19	042
12	—	12	—	1	2	3	2	10	12	60	043
3	—	3	2	—	—	—	—	—	—	33	044
17	2	19	3	—	1	1	2	13	15	113	045
81	—	81	4	8	17	25	12	92	104	399	046
35	—	35	3	3	—	3	2	35	37	132	047
73	5	78	9	5	10	15	12	58	70	314	048
36	2	38	5	3	6	9	5	18	23	168	049
110	—	110	3	2	6	8	6	62	68	670	050
32	3	35	3	5	2	7	3	32	35	135	051
38	3	41	5	1	2	3	3	35	38	276	052
34	2	36	—	4	8	12	2	45	47	227	053
20	—	20	5	2	3	5	3	17	20	111	054
16	—	16	4	1	2	3	1	18	19	103	055
36	—	36	4	2	11	13	5	51	56	254	056
32	3	35	8	4	2	6	3	41	44	148	057
6	—	6	—	1	—	1	2	10	12	51	058
13	—	13	3	3	1	4	2	8	10	58	059
25	3	28	3	2	2	4	2	31	33	121	060
91	4	95	9	8	17	25	11	80	91	666	061
27	—	27	2	5	6	11	6	26	32	145	062
16	1	17	4	1	3	4	4	24	28	111	063
9	—	9	1	3	3	6	3	4	7	55	064

segue TAV. 8 — Popolazione residente attiva in condizione professionale,

C —

Codice dei Comuni.	COMUNI	AGRICOL- TURA RAMO 0	INDUSTRIE						
			RAMO 1			RAMO 2	RAMO 3	RAMO 4	RAMO 5
			1. A	1. B	TOTALE				
065	FRASCAROLO	18	1	—	1	3	5	78	1
066	GALLIAVOLA	4	—	—	—	2	1	11	—
067	GAMBARANA	17	—	—	—	—	—	13	2
068	GAMBOLO'	86	—	4	4	7	44	600	10
069	GARLASCO	59	—	4	4	32	177	662	10
070	GENZONE	7	—	—	—	1	6	19	2
071	GERENZAGO	20	—	—	—	3	17	18	1
072	GIUSSAGO	28	—	—	—	22	78	195	3
073	GODIASCO	39	—	2	2	5	8	25	2
074	GOLFARENZO	24	—	—	—	—	—	3	—
075	GRAVELLONA LOMELLINA	18	—	—	—	2	18	139	2
076	GROPELLO CAIROLI	54	—	1	1	18	90	138	7
077	INVERNO E MONTELEONE	8	—	—	—	4	8	26	2
078	LANDRIANO	14	1	1	2	48	59	123	8
079	LANGOSCO	23	—	—	—	—	1	19	—
080	LARDIRAGO	1	—	1	1	9	14	18	1
081	LINAROLO	6	1	—	1	8	33	29	5
082	LIRIO	5	—	—	—	—	—	1	—
083	LOMELLO	39	1	—	1	2	15	191	9
084	LUNGAVILLA	13	—	—	—	30	32	24	6
085	MAGHERNO	12	1	1	2	12	19	26	1
086	MARCIGNAGO	8	1	1	2	5	25	32	8
087	MARZANO	9	—	1	1	5	5	17	—
088	MEDE	62	4	3	7	39	4	615	11
089	MENCONICO	2	—	—	—	—	5	14	2
090	MEZZANA BIGLI	18	—	—	—	6	4	58	1
091	MEZZANA RABATTONI	22	—	—	—	1	12	11	2
092	MEZZANINO	12	—	—	—	2	25	52	—
093	MIRADOLO TERME	26	3	1	4	11	57	91	9
094	MONTALTO PAVESE	49	—	—	—	—	4	9	—
095	MONTEBELLO DELLA BATTAGLIA	21	—	3	3	4	13	20	1
096	MONTECALVO VERSIGLIA	53	—	—	—	2	1	8	1
097	MONTESCANO	12	—	—	—	—	1	8	—
098	MONTESEGALE	23	—	—	—	—	1	7	—
099	MONTICELLI PAVESE	8	—	—	—	2	5	9	1
100	MONTU' BECCARIA	50	—	—	—	4	12	25	1
101	MORNICO LOSANA	40	—	1	1	—	1	14	—
102	MORTARA	46	7	8	15	49	67	898	18
103	NICORVO	16	—	—	—	1	2	23	—
104	OLEVANO DI LOMELLINA	14	—	—	—	3	—	37	—
105	OLIVA GESSI	15	—	—	—	—	2	—	—
106	OTTOBIANO	28	—	—	—	1	11	73	—
107	PALESTRO	22	—	—	—	39	7	151	2
108	PANCARANA	3	1	—	1	1	8	3	—
109	PARONA	17	1	—	1	—	6	119	—
110	PAVIA	109	20	41	61	270	1.477	859	119
111	PIETRA DE'GIORGI	39	—	—	—	2	1	7	2
112	PIEVE ALBIGNOLA	17	2	—	2	2	15	33	2
113	PIEVE DEL CAIRO	23	2	—	2	2	6	200	7
114	PIEVE PORTO MORONE	19	—	—	—	4	10	146	6
115	PINAROLO PO	17	—	2	2	16	8	23	7
116	PIZZALE	14	—	—	—	9	7	12	1
117	PONTE NIZZA	19	—	—	—	2	2	8	2
118	PORTALBERA	12	—	—	—	—	7	45	4
119	REA	4	—	—	—	1	3	33	1
120	REDAVALLE	10	—	1	1	3	3	35	2
121	RETORBIDO	28	—	—	—	3	7	21	2
122	RIVANAZZANO	34	—	6	6	11	18	119	6
123	ROBBIO	61	—	—	—	18	67	562	5
124	ROBECCO PAVESE	18	—	—	—	2	—	15	—
125	ROCCA DE'GIORGI	16	—	—	—	—	—	1	—
126	ROCCA SUSELLA	19	—	—	—	1	3	5	—
127	ROGNANO	8	—	—	—	—	3	3	—
128	ROMAGNESE	8	1	—	1	2	1	35	2

per sesso e ramo di attività economica

FEMMINE

COMMERCIO RAMO 6			TRASPORTI E COMU- NICAZIONI RAMO 7	CREDITO E ASSICURAZIONE, SERVIZI ALLE IMPRESE, NOLEGGIO RAMO 8			PUBBLICA AMMINISTRAZIONE; SERVIZI PUBBLICI E PRIVATI RAMO 9			TOTALE	Codice dei Comuni
6. A	6. B	TOTALE		8. A	8. B	TOTALE	9. A	9. B	TOTALE		
21	—	21	—	1	2	3	3	19	22	152	065
5	—	5	—	—	—	—	2	4	6	29	066
6	—	6	3	—	—	—	—	7	7	48	067
181	4	185	10	7	15	22	19	171	190	1.158	068
335	6	341	30	7	34	41	42	261	303	1.659	069
13	1	14	2	1	1	2	1	11	12	65	070
17	—	17	2	1	3	4	1	19	20	102	071
60	1	61	5	10	30	40	4	74	78	510	072
108	2	110	11	7	6	13	8	90	98	313	073
8	—	8	1	1	1	2	1	4	5	43	074
43	1	44	2	3	4	7	5	39	44	276	075
110	4	114	19	8	18	26	17	115	132	599	076
22	—	22	—	2	5	7	3	18	21	98	077
100	—	100	21	9	20	29	20	93	113	517	078
10	—	10	2	3	1	4	1	7	8	67	079
26	—	26	5	2	7	9	5	35	40	124	080
49	1	50	11	3	10	13	7	59	66	222	081
2	—	2	1	1	4	5	1	3	4	18	082
61	3	64	6	2	8	10	3	49	52	389	083
53	1	54	8	10	8	18	4	38	42	227	084
32	—	32	4	2	11	13	8	37	45	166	085
31	—	31	2	6	6	12	14	43	57	182	086
21	—	21	4	—	1	1	3	16	19	82	087
204	4	208	15	14	29	43	19	251	270	1.274	088
3	—	3	—	—	1	1	—	16	16	43	089
21	1	22	1	1	1	2	6	13	19	131	090
10	—	10	3	—	4	4	1	8	9	74	091
31	—	31	5	1	1	2	11	32	43	172	092
60	4	64	4	10	23	33	4	58	62	361	093
20	—	20	3	7	2	9	5	12	17	111	094
63	—	63	10	7	5	12	2	51	53	200	095
13	—	13	3	2	2	4	3	21	24	109	096
7	—	7	—	2	—	2	2	11	13	43	097
12	—	12	2	2	1	3	1	3	4	52	098
16	—	16	8	3	1	4	—	14	14	67	099
38	1	39	8	3	6	9	8	60	68	216	100
15	—	15	5	1	4	5	3	18	21	102	101
499	12	511	52	44	58	102	53	580	633	2.391	102
4	—	4	2	2	1	3	1	3	4	55	103
14	—	14	1	3	2	5	3	14	17	91	104
4	—	4	1	—	1	1	—	1	1	24	105
16	1	17	1	2	1	3	3	18	21	155	106
41	2	43	9	3	4	7	2	35	37	317	107
6	—	6	—	—	2	2	5	8	13	37	108
29	—	29	1	3	—	3	2	26	28	204	109
2.263	36	2.299	304	302	525	827	884	5.923	6.807	13.132	110
23	—	23	3	3	2	5	4	19	23	105	111
15	—	15	—	2	3	5	1	22	23	114	112
82	2	84	4	2	5	7	2	50	52	387	113
68	2	70	4	5	11	16	8	48	56	331	114
42	1	43	2	6	6	12	9	43	52	182	115
16	1	17	1	3	3	6	2	23	25	92	116
22	1	23	6	4	1	5	5	33	38	105	117
23	—	23	16	—	8	8	3	28	31	146	118
12	—	12	1	1	—	1	3	11	14	70	119
25	1	26	3	4	3	7	4	30	34	124	120
32	1	33	8	2	2	4	5	21	26	132	121
155	—	155	16	8	9	17	5	144	149	531	122
175	3	178	22	8	17	25	9	145	154	1.092	123
15	—	15	2	1	—	1	3	31	34	87	124
3	—	3	—	—	—	—	—	3	3	23	125
5	—	5	—	2	1	3	—	4	4	40	126
3	—	3	1	—	—	—	1	3	4	22	127
14	—	14	3	3	5	8	4	17	21	95	128

segue TAV. 8 — Popolazione residente attiva in condizione professionale,

C —

Codice dei Comuni	COMUNI	AGRICOLTURA RAMO 0	INDUSTRIE						
			RAMO 1			RAMO 2	RAMO 3	RAMO 4	RAMO 5
			1. A	1. B	TOTALE				
129	RONCARO	—	—	—	—	4	1	6	—
130	ROSASCO	32	—	—	—	9	5	28	—
131	ROVESCALA	56	—	—	—	2	7	24	2
132	RUINO	71	—	—	—	—	13	16	1
133	SAN CIPRIANO PO	3	—	—	—	1	3	19	—
134	SAN DAMIANO AL COLLE	63	—	—	—	1	3	6	1
135	SAN GENESIO ED UNITI	7	—	2	2	6	42	51	1
136	SAN GIORGIO DI LOMELLINA	33	—	—	—	2	3	108	—
137	SAN MARTINO SICCOMARIO	15	—	2	2	24	112	78	5
138	SANNAZZARO DE'BURGONDI	38	24	1	25	44	109	223	3
139	SANTA CRISTINA E BISSONE	3	—	—	—	11	18	103	2
140	SANTA GIULETTA	32	—	—	—	3	13	60	3
141	SANT'ALESSIO CON VIALONE	9	—	—	—	—	6	8	—
142	SANTA MARGHERITA DI STAFFORA	8	—	—	—	1	—	10	1
143	SANTA MARIA DELLA VERSA	96	—	2	2	3	15	69	5
144	SANT'ANGELO LOMELLINA	10	—	—	—	1	2	29	3
145	SAN ZENONE AL PO	3	—	—	—	1	3	16	—
146	SARTIRANA LOMELLINA	44	—	—	—	2	4	154	3
147	SCALDASOLE	6	—	—	—	1	34	44	2
148	SEMIANA	10	—	—	—	1	1	12	2
149	SILVANO PIETRA	34	—	—	—	7	3	2	1
150	SIZIANO	14	—	3	3	27	61	125	4
151	SOMMO	14	—	—	—	11	18	8	1
152	SPESSA	9	1	—	1	—	4	15	1
153	STRADELLA	82	—	8	8	22	51	282	21
154	SUARDI	11	—	—	—	2	1	34	—
155	TORRAZZA COSTE	33	—	—	—	1	14	19	—
156	TORRE BERETTI E CASTELLARO	6	—	—	—	—	—	50	3
157	TORRE D'ARESE	8	—	—	—	2	4	9	2
158	TORRE DE'NEGRI	2	—	—	—	—	5	10	—
159	TORRE D'ISOLA	8	—	—	—	9	20	20	2
160	TORREVECCHIA PIA	18	—	1	1	10	15	37	3
161	TORRICELLA VERZATE	27	—	—	—	1	10	11	—
162	TRAVACO' SICCOMARIO	14	—	—	—	4	68	30	3
163	TRIVOLZIO	5	—	—	—	4	43	42	—
164	TROMELLO	33	1	2	3	5	24	239	6
165	TROVO	4	—	—	—	10	6	10	1
166	VAL DI NIZZA	26	—	—	—	—	25	7	—
167	VALEGGIO	3	—	—	—	1	1	11	—
168	VALLE LOMELLINA	35	—	1	1	8	9	124	1
169	VALLE SALIMBENE	9	—	1	1	10	29	11	1
170	VALVERDE	6	—	—	—	—	2	12	—
171	VARZI	32	—	2	2	1	21	89	3
172	VELEZZO LOMELLINA	12	—	1	1	—	—	3	—
173	VELLEZZO BELLINI	12	—	1	1	23	22	35	—
174	VERRETTO	12	—	—	—	1	5	5	—
175	VERRUA PO	31	—	1	1	6	10	17	1
176	VIDIGULFO	13	2	1	3	27	31	115	9
177	VIGEVANO	80	2	19	21	96	470	5.626	96
178	VILLA BISCOSSI	5	—	—	—	—	—	3	—
179	VILLANOVA D'ARDENGI	1	—	—	—	6	29	12	2
180	VILLANTERIO	18	1	2	3	11	36	73	3
181	VISTARINO	4	—	—	—	3	31	16	1
182	VOGHERA	202	12	29	41	234	509	543	46
183	VOLPARA	14	—	—	—	—	1	4	—
184	ZAVATTARELLO	3	—	1	1	2	5	31	1
185	ZECCONE	3	—	1	1	2	17	25	2
186	ZEME	32	—	—	—	4	1	48	—
187	ZENEVREDO	24	—	—	—	3	1	5	1
188	ZERBO	7	—	—	—	—	6	30	—
189	ZERBOLO'	20	1	—	1	2	26	23	4
190	ZINASCO	39	2	1	3	5	62	39	3
	TOTALE PROVINCIA	4.198	119	196	315	1.901	5.797	19.688	699

per sesso e ramo di attività economica

FEMMINE

COMMERCIO RAMO 6			TRASPORTI E COMU- NICAZIONI RAMO 7	CREDITO E ASSICURAZIONE, SERVIZI ALLE IMPRESE, NOLEGGIO RAMO 8			PUBBLICA AMMINISTRAZIONE; SERVIZI PUBBLICI E PRIVATI RAMO 9			TOTALE	Codice dei Comuni
6. A	6. B	TOTALE		8. A	8. B	TOTALE	9. A	9. B	TOTALE		
2	—	2	1	1	1	2	—	4	4	20	129
14	—	14	4	—	—	—	4	17	21	113	130
23	—	23	4	1	2	3	3	17	20	141	131
22	1	23	4	6	1	7	2	11	13	148	132
6	—	6	1	—	2	2	1	5	6	41	133
20	—	20	2	2	3	5	3	12	15	116	134
67	1	68	9	5	10	15	8	88	96	297	135
24	—	24	2	1	1	2	9	31	40	214	136
160	6	166	18	13	20	33	23	228	251	704	137
161	3	164	19	6	21	27	16	171	187	839	138
44	—	44	6	5	2	7	16	52	68	262	139
47	1	48	9	4	4	8	4	49	53	229	140
6	1	7	1	—	—	—	3	9	12	43	141
23	—	23	4	—	1	1	1	34	35	83	142
78	—	78	3	10	11	21	9	67	76	368	143
20	1	21	1	—	1	1	3	15	18	86	144
21	1	22	4	1	2	3	—	14	14	66	145
41	—	41	10	1	2	3	5	46	51	312	146
16	2	18	5	—	—	—	2	11	13	123	147
8	—	8	1	—	—	—	2	3	5	40	148
10	1	11	6	2	1	3	3	12	15	82	149
119	2	121	5	14	21	35	17	75	92	487	150
26	—	26	4	4	6	10	3	29	32	124	151
10	—	10	—	—	—	—	2	7	9	49	152
365	13	378	66	36	52	88	52	539	591	1.589	153
15	—	15	2	—	1	1	4	12	16	82	154
53	1	54	8	4	3	7	5	25	30	166	155
20	—	20	2	1	—	1	—	12	12	94	156
15	—	15	—	1	2	3	3	8	11	54	157
3	1	4	1	—	2	2	—	6	6	30	158
22	—	22	1	3	4	7	10	63	73	162	159
28	1	29	3	2	7	9	9	42	51	176	160
15	—	15	4	6	2	8	3	20	23	99	161
74	4	78	8	6	16	22	13	134	147	374	162
23	—	23	2	—	8	8	1	28	29	156	163
66	4	70	8	4	5	9	11	61	72	469	164
8	—	8	1	—	2	2	2	16	18	60	165
23	—	23	3	3	—	3	1	12	13	100	166
7	—	7	1	—	1	1	1	7	8	33	167
68	2	70	5	2	2	4	3	64	67	324	168
21	—	21	2	3	6	9	6	32	38	131	169
7	—	7	—	—	—	—	1	3	4	31	170
108	—	108	10	4	14	18	11	186	197	481	171
2	—	2	—	—	—	—	1	1	2	20	172
38	—	38	3	3	8	11	2	27	29	174	173
10	1	11	—	1	1	2	2	8	10	46	174
21	1	22	8	1	3	4	9	41	50	150	175
91	3	94	19	6	21	27	9	78	87	425	176
1.811	74	1.885	131	154	365	519	189	2.125	2.314	11.238	177
3	—	3	—	—	—	—	1	—	1	12	178
11	1	12	3	1	—	1	2	20	22	88	179
67	2	69	10	6	23	29	7	68	75	327	180
21	—	21	2	—	5	5	2	32	34	117	181
1.342	36	1.378	254	114	220	334	257	1.952	2.209	5.750	182
4	—	4	—	—	—	—	2	—	2	25	183
19	—	19	4	1	7	8	3	26	29	103	184
20	—	20	5	5	3	8	2	19	21	104	185
29	2	31	7	—	2	2	1	29	30	155	186
4	1	5	2	2	—	2	1	12	13	56	187
19	—	19	1	2	2	4	2	5	7	74	188
65	3	68	—	—	5	5	2	16	18	167	189
57	—	57	12	7	13	20	14	96	110	350	190
13.698	350	14.048	1.723	1.265	2.207	3.472	2.358	18.867	21.225	73.066	

TAV. 9 - Popolazione residente attiva in condizione professionale, per sesso, settore di attività economica e posizione nella professione

A — TOTALE

Codice dei Comuni	COMUNI	POSIZIONE NELLA PROFESSIONE									
		IMPRENDITORI E LIBERI PROFESSIONISTI		LAVORATORI IN PROPRIO		COADIUVANTI		DIRIGENTI E IMPIEGATI		LAVORATORI DIPENDENTI	
		MF	M	MF	M	MF	M	MF	M	MF	M
001	ALAGNA	6	6	72	54	16	2	57	23	148	104
002	ALBAREDO ARNABOLDI	—	—	32	29	5	1	14	8	41	31
003	ALBONESE	1	1	37	32	17	6	25	13	131	78
004	ALBUZZANO	5	3	167	141	35	15	142	76	438	309
005	ARENA PO	4	4	161	122	43	16	119	58	268	191
006	BADIA PAVESE	6	5	48	39	7	3	27	16	71	49
007	BAGNARIA	7	6	69	50	5	3	60	30	98	71
008	BARBIANELLO	8	7	98	73	25	3	92	42	123	97
009	BASCAPE'	3	2	106	90	32	17	119	52	280	230
010	BASTIDA DE'DOSSI	1	1	24	15	6	2	14	7	20	18
011	BASTIDA PANCARANA	7	6	76	58	9	2	106	56	180	137
012	BATTUDA	—	—	28	22	9	3	13	11	70	59
013	BELGIOIOSO	48	41	331	251	75	35	499	255	1.107	816
014	BEREGUARDO	24	21	132	105	40	14	181	92	464	342
015	BORGARELLO	4	4	46	37	10	2	71	37	195	137
016	BORGO PRIOLO	15	13	206	173	35	15	84	38	185	142
017	BORGORATTO MORMOROLO	3	3	111	92	4	2	33	17	48	38
018	BORGO SAN SIRO	5	5	80	65	26	5	55	26	249	163
019	BORNASCO	6	4	54	48	5	3	71	29	184	147
020	BOSNASCO	14	11	53	47	14	3	38	19	100	71
021	BRALLO DI PREGOLA	10	10	123	109	11	4	52	30	248	189
022	BREME	6	6	131	93	19	1	73	47	214	132
023	BRESSANA BOTTARONE	19	19	237	171	61	26	307	184	550	424
024	BRONI	150	128	844	669	188	68	990	494	1.876	1.352
025	CALVIGNANO	1	1	21	20	—	—	15	8	23	19
026	CAMPOSPINOSO	2	2	75	66	29	6	62	31	107	76
027	CANDIA LOMELLINA	21	17	138	113	66	20	157	86	358	240
028	CANEVINO	—	—	32	29	13	8	6	4	15	11
029	CANNETO PAVESE	15	14	188	144	29	8	110	56	195	143
030	CARBONARA AL TICINO	14	13	87	64	20	9	111	71	275	187
031	CASANOVA LONATI	5	5	32	25	16	6	22	15	60	45
032	CASATISMA	10	10	87	72	3	1	90	45	143	116
033	CASEI GEROLA	15	11	157	106	34	15	234	125	694	481
034	CASORATE PRIMO	67	53	284	220	57	18	629	324	1.394	939
035	CASSOLNOVO	53	49	385	300	105	39	445	228	1.383	835
036	CASTANA	6	5	157	132	47	24	62	23	62	47
037	CASTEGGIO	67	57	730	594	149	53	724	376	1.211	903
038	CASTELLETTO DI BRANDUZZO	10	8	67	53	13	7	95	55	217	153
039	CASTELLO D'AGOGNA	3	3	53	44	17	5	79	53	220	147
040	CASTELNOVETTO	4	4	73	59	32	4	36	19	138	98
041	CAVA MANARA	30	23	291	216	46	16	431	249	821	584
042	CECIMA	—	—	60	58	12	6	28	20	30	27
043	CERANOVA	4	4	28	22	2	1	42	17	110	82
044	CERETTO LOMELLINA	1	1	25	23	2	3	12	9	35	26
045	CERGNAGO	1	1	82	62	15	4	41	23	180	116
046	CERTOSA DI PAVIA	21	17	205	149	29	10	295	145	607	437
047	CERVESINA	8	7	96	66	16	7	111	61	244	202
048	CHIGNOLO PO	19	16	255	191	43	20	228	127	527	404
049	CIGOGNOLA	10	10	220	192	53	10	102	49	213	169
050	CILAVEGNA	20	18	270	214	51	17	298	163	1.050	607
051	CODEVILLA	12	10	112	85	25	9	96	50	162	118
052	CONFENZA	12	11	171	128	46	16	115	58	402	257
053	COPIANO	20	19	72	55	16	4	136	62	419	296
054	CORANA	5	5	84	57	22	3	69	34	167	137
055	CORNALE	5	4	64	43	11	3	62	33	153	109
056	CORTEOLONA	21	19	111	85	26	9	152	76	407	274
057	CORVINO SAN QUIRICO	19	15	152	123	18	7	143	75	175	139
058	COSTA DE'NOBILI	1	—	55	47	10	4	26	10	83	63
059	COZZO	3	2	45	34	17	5	28	9	79	64
060	CURA CARPIGNANO	15	15	92	73	19	4	70	45	245	183
061	DORNO	54	45	287	222	58	11	298	147	1.067	673
062	FERRERA ERBOGNONE	13	11	65	45	17	5	74	36	293	220
063	FILIGHERA	3	3	56	47	11	1	67	28	169	116
064	FORTUNAGO	4	3	95	85	33	14	30	14	50	41

segue TAV. 9 — Popolazione residente attiva in condizione professionale, per sesso,
settore di attività economica e posizione nella professione

A — TOTALE

Codice dei Comuni	COMUNI	POSIZIONE NELLA PROFESSIONE									
		IMPRENDITORI E LIBERI PROFESSIONISTI		LAVORATORI IN PROPRIO		COADIUVANTI		DIRIGENTI E IMPIEGATI		LAVORATORI DIPENDENTI	
		MF	M	MF	M	MF	M	MF	M	MF	M
065	FRASCAROLO	15	11	125	100	28	8	50	26	263	184
066	GALLIAVOLA	3	2	10	9	9	4	14	7	56	41
067	GAMBARANA	1	1	48	37	15	2	16	7	56	41
068	GAMBOLO'	64	60	638	478	162	57	614	368	1.725	1.082
069	GARLASCO	144	123	713	519	224	93	878	450	2.348	1.463
070	GENZONE	3	3	32	23	6	1	27	14	114	76
071	GERENZAGO	2	2	78	62	17	8	55	25	148	101
072	GIUSSAGO	17	15	197	157	53	16	270	119	873	593
073	GODIASCO	42	34	237	162	52	12	215	133	356	248
074	GOLFERENZO	6	6	56	46	31	9	12	4	21	18
075	GRAVELLONA LOMELLINA	13	12	161	125	34	9	151	77	454	314
076	GROPELLO CAIROLI	53	48	300	213	83	24	416	230	801	539
077	INVERNO E MONTELEONE	4	4	122	102	11	4	74	35	182	150
078	LANDRIANO	28	25	205	162	60	26	365	179	811	560
079	LANGOSCO	5	4	52	47	35	14	32	19	85	58
080	LARDIRAGO	5	4	57	40	17	8	96	48	209	160
081	LINAROLO	19	17	156	123	27	8	149	70	434	345
082	LIRIO	2	1	41	39	9	6	11	5	21	15
083	LOMELLO	15	14	207	153	59	14	159	89	612	393
084	LUNGAVILLA	21	19	156	115	16	5	196	110	411	324
085	MAGHERNO	4	4	102	81	23	7	116	57	240	170
086	MARCIGNAGO	33	30	56	44	22	6	144	57	319	255
087	MARZANO	2	1	68	50	11	3	56	27	181	155
088	MEDE	77	67	675	522	147	52	535	254	1.812	1.077
089	MENCONICO	4	4	63	60	2	1	46	29	101	79
090	MEZZANA BIGLI	20	16	101	74	19	4	58	34	288	227
091	MEZZANA RABATTONI	3	3	50	38	16	1	39	19	106	79
092	MEZZANINO	8	7	118	93	21	8	110	59	285	203
093	MIRADOLO TERME	23	22	256	210	49	18	293	158	588	440
094	MONTALTO PAVESE	10	10	184	156	60	32	69	34	114	94
095	MONTEBELLO DELLA BATTAGLIA	16	13	174	144	36	14	180	89	252	198
096	MONTECALVO VERSIGGIA	5	4	174	129	18	3	45	18	67	46
097	MONTESCANO	2	1	58	48	13	5	21	10	42	29
098	MONTESEGALE	4	3	82	56	6	—	24	14	56	47
099	MONTICELLI PAVESE	4	3	68	59	8	1	61	23	92	80
100	MONTU' BECCARIA	6	5	337	296	71	33	158	71	193	144
101	MORNICO LOSANA	4	3	125	100	37	13	67	32	76	59
102	MORTARA	187	154	780	534	97	44	1.887	1.019	3.134	1.943
103	NICORVO	—	—	36	34	21	3	20	11	79	53
104	OLEVANO DI LOMELLINA	5	5	50	38	10	1	39	22	183	130
105	OLIVA GESSI	1	1	46	40	8	2	16	9	28	23
106	OTTORIANO	5	4	101	86	28	3	68	35	229	148
107	PALESTRO	20	15	146	107	39	9	172	105	494	318
108	PANCARANA	7	7	45	40	7	3	32	16	48	36
109	PARONA	3	3	109	74	27	12	97	57	317	203
110	PAVIA	1.326	1.128	3.523	2.515	883	315	14.406	7.603	13.565	9.010
111	PIETRA DE'GIORGI	16	13	171	146	32	9	59	26	98	77
112	PIEVE ALBIGNOLA	5	5	74	61	19	1	62	32	209	156
113	PIEVE DEL CAIRO	22	21	176	138	48	13	150	75	612	374
114	PIEVE PORTO MORONE	40	34	270	207	26	6	186	99	530	375
115	PINAROLO PO	14	11	155	127	24	14	142	67	263	197
116	PIZZALE	9	8	76	51	11	2	62	35	134	104
117	PONTE NIZZA	5	5	145	117	14	3	84	43	96	71
118	PORTALBERA	12	10	99	77	9	3	115	57	211	153
119	REA	8	8	45	35	11	4	26	14	133	92
120	REDAVALLE	18	16	115	97	19	9	94	51	167	116
121	RETORBIDO	15	11	96	65	15	2	95	51	163	123
122	RIVANAZZANO	51	47	294	225	82	32	359	198	684	437
123	ROBBIO	94	84	489	366	130	36	609	363	1.631	1.012
124	ROBECCO PAVESE	4	3	72	52	7	3	70	33	118	93
125	ROCCA DE'GIORGI	1	1	41	36	18	7	10	6	23	20
126	ROCCA SUSELLA	2	1	61	45	5	—	20	10	23	15
127	ROGNANO	—	—	13	12	10	2	7	2	31	23
128	ROMAGNESE	21	20	92	78	21	10	52	29	205	159

segue TAV. 9 — Popolazione residente attiva in condizione professionale, per sesso, settore di attività economica e posizione nella professione

A — TOTALE

Codice dei Comuni	COMUNI	POSIZIONE NELLA PROFESSIONE									
		IMPRENDITORI E LIBERI PROFESSIONISTI		LAVORATORI IN PROPRIO		COADIUVANTI		DIRIGENTI E IMPIEGATI		LAVORATORI DIPENDENTI	
		MF	M	MF	M	MF	M	MF	M	MF	M
129	RONCARO	2	2	8	7	—	—	29	17	38	31
130	ROSASCO	3	3	103	76	24	5	52	28	158	115
131	ROVESCALA	9	8	207	171	45	11	74	31	105	78
132	RUINO	11	8	207	160	49	7	57	33	92	60
133	SAN CIPRIANO PO	5	4	21	16	4	—	22	11	85	65
134	SAN DAMIANO AL COLLE	3	1	181	159	62	17	51	22	96	78
135	SAN GENESIO ED UNITI	28	25	149	104	34	16	212	103	449	327
136	SAN GIORGIO DI LOMELLINA	22	19	127	99	40	15	65	36	340	211
137	SAN MARTINO SICCOMARIO	64	50	265	201	60	21	639	344	947	655
138	SANNAZZARO DE'BURGONDI	70	64	391	265	106	25	553	312	1.355	970
139	SANTA CRISTINA E BISSONE	14	14	141	116	23	9	149	72	523	377
140	SANTA GIULETTA	31	23	169	131	37	17	133	74	365	261
141	SANT'ALESSIO CON VIALONE	5	5	26	18	8	1	17	8	61	42
142	SANTA MARGHERITA DI STAFFORA	8	8	97	80	15	7	50	27	147	112
143	SANTA MARIA DELLA VERSA	34	32	447	354	115	51	194	91	349	243
144	SANT'ANGELO LOMELLINA	2	2	59	44	14	3	41	20	137	98
145	SAN ZENONE AL PO	10	9	34	24	11	2	56	35	82	57
146	SARTIRANA LOMELLINA	16	12	155	119	51	13	159	95	442	272
147	SCALDASOLE	7	6	55	44	10	3	48	28	236	152
148	SEMIANA	4	3	28	24	8	1	22	13	71	52
149	SILVANO PIETRA	4	4	76	51	18	1	45	25	126	106
150	SIZIANO	21	18	188	142	48	15	353	200	860	608
151	SOMMO	11	8	64	43	11	4	80	39	183	131
152	SPESSA	—	—	36	27	8	3	27	12	76	56
153	STRADELLA	206	177	869	656	216	65	1.379	698	1.926	1.411
154	SUARDI	2	2	66	44	10	3	55	27	99	74
155	TORRAZZA COSTE	13	12	185	155	24	9	122	62	197	137
156	TORRE BERETTI E CASTELLARO	7	6	57	44	16	6	34	17	167	114
157	TORRE D'ARESE	1	1	26	19	3	1	44	19	96	76
158	TORRE DE'NEGRI	1	1	22	20	5	4	19	10	85	67
159	TORRE D'ISOLA	20	17	75	65	19	5	123	66	261	183
160	TORREVECCHIA PIA	13	11	70	60	2	—	118	63	383	276
161	TORRICELLA VERZATE	4	3	102	79	24	6	65	26	99	81
162	TRAVACO' SICCOMARIO	25	23	219	175	48	17	346	184	465	330
163	TRIVOLZIO	7	6	71	54	20	9	103	58	233	151
164	TROMELLO	28	27	221	165	57	16	230	128	720	451
165	TROVO	4	4	37	32	12	4	46	24	94	69
166	VAL DI NIZZA	6	6	154	130	27	6	43	29	111	70
167	VALEGGIO	—	—	25	22	10	8	16	6	64	46
168	VALLE LOMELLINA	17	16	184	125	47	12	147	72	528	374
169	VALLE SALIMBENE	3	2	69	59	23	8	94	50	254	193
170	VALVERDE	3	3	94	84	4	2	24	18	46	33
171	VARZI	45	38	407	320	82	41	376	190	621	461
172	VELEZZO LOMELLINA	1	1	17	16	13	2	5	1	18	14
173	VELLEZZO BELLINI	4	3	86	70	29	10	93	42	306	219
174	VERRETTO	—	—	29	22	15	3	23	12	56	40
175	VERRUA PO	6	5	144	119	22	3	117	58	217	171
176	VIDIGULFO	26	24	184	152	39	9	346	168	653	470
177	VIGEVANO	1.097	953	4.012	3.127	1.170	378	6.795	3.507	15.608	9.479
178	VILLA BISCOSSI	1	1	18	15	5	1	4	3	16	12
179	VILLANOVA D'ARDENGGHI	6	6	45	37	—	—	45	24	175	116
180	VILLANTERIO	47	39	174	137	48	10	267	130	402	295
181	VISTARINO	5	5	68	62	17	8	87	40	201	146
182	VOGHERA	565	502	2.465	1.850	607	188	5.609	3.015	7.313	5.254
183	VOLPARA	4	4	30	25	10	1	8	3	16	10
184	ZAVATTARELLO	23	21	195	174	7	3	85	39	151	121
185	ZECCONE	7	6	52	41	5	3	78	38	173	123
186	ZEME	12	12	88	62	36	7	71	39	252	184
187	ZENEVREDO	3	3	52	43	16	2	32	14	52	37
188	ZERBO	11	8	42	36	13	3	46	22	85	54
189	ZERBOLO'	9	7	79	55	24	12	72	39	339	243
190	ZINASCO	23	21	233	194	53	20	248	113	533	392
	TOTALE PROVINCIA	6.163	5.337	36.627	28.243	8.652	2.872	54.377	28.517	100.009	67.793

segue TAV. 9 — Popolazione residente attiva in condizione professionale, per sesso,
settore di attività economica e posizione nella professione

B — AGRICOLTURA, CACCIA, FORESTE E PESCA

Codice dei Comuni	COMUNI	POSIZIONE NELLA PROFESSIONE									
		IMPRENDITORI E LIBERI PROFESSIONISTI		LAVORATORI IN PROPRIO		COADIUVANTI		DIRIGENTI E IMPIEGATI		LAVORATORI DIPENDENTI	
		MF	M	MF	M	MF	M	MF	M	MF	M
001	ALAGNA	—	—	35	31	8	1	—	—	16	14
002	ALBAREDO ARNABOLDI	—	—	23	22	2	1	—	—	7	6
003	ALBONESE	—	—	23	21	12	4	—	—	5	4
004	ALBUZZANO	—	—	49	47	10	5	1	1	17	16
005	ARENA PO	—	—	77	60	28	8	3	2	32	22
006	BADIA PAVESE	—	—	27	23	3	—	—	—	11	11
007	BAGNARIA	—	—	35	21	—	—	1	1	10	4
008	BARBIANELLO	—	—	56	43	18	3	1	—	16	14
009	BASCAPE'	1	1	51	47	22	15	2	1	32	31
010	BASTIDA DE'DOSSI	—	—	12	7	5	1	—	—	4	4
011	BASTIDA PANCARANA	—	—	23	18	2	—	1	1	9	8
012	BATTUDA	—	—	16	15	6	1	—	—	15	15
013	BELGIOIOSO	—	—	38	32	12	10	10	7	77	73
014	BEREGUARDO	—	—	19	17	5	2	5	5	51	49
015	BORGARELLO	—	—	12	11	1	—	—	—	9	9
016	BORGO PRIOLO	5	4	160	139	28	11	1	1	37	32
017	BORGORATTO MORMOROLO	—	—	93	83	4	2	1	1	3	3
018	BORGO SAN SIRO	—	—	43	39	14	1	1	1	30	30
019	BORNASCO	2	2	27	26	2	2	1	1	32	29
020	BOSNASCO	8	6	23	21	6	2	—	—	26	18
021	BRALLO DI PREGOLA	—	—	57	53	2	2	—	—	15	11
022	BREME	1	1	69	48	13	1	1	1	32	31
023	BRESSANA BOTTARONE	—	—	31	23	6	2	1	1	12	11
024	BRONI	6	5	125	107	20	6	17	13	65	45
025	CALVIGNANO	—	—	20	19	—	—	1	1	14	12
026	CAMPOSPINOSO	—	—	37	34	13	2	—	—	3	3
027	CANDIA LOMELLINA	1	1	52	50	39	10	4	3	53	49
028	CANEVINO	—	—	28	26	13	8	1	1	4	3
029	CANNETO PAVESE	—	—	118	92	16	5	1	1	60	49
030	CARBONARA AL TICINO	1	1	25	22	7	3	1	1	20	19
031	CASANOVA LONATI	—	—	21	17	8	4	—	—	6	5
032	CASATISMA	—	—	31	25	2	1	1	1	5	5
033	CASEI GEROLA	—	—	52	38	8	2	3	3	27	20
034	CASORATE PRIMO	1	1	32	28	5	2	8	7	39	37
035	CASSOLNOVO	—	—	102	92	29	10	2	2	71	71
036	CASTANA	1	—	104	93	32	18	1	—	3	2
037	CASTEGGIO	3	3	135	107	23	7	10	7	83	69
038	CASTELLETTO DI BRANDUZZO	—	—	33	30	9	3	—	—	8	5
039	CASTELLO D'AGOGNA	—	—	15	14	3	—	2	2	22	21
040	CASTELNOVETTO	—	—	47	43	30	4	2	2	16	16
041	CAVA MANARA	2	2	59	50	5	1	6	5	28	25
042	CECIMA	—	—	52	51	10	5	—	—	3	3
043	CERANOVA	1	1	9	8	1	—	—	—	14	14
044	CERETTO LOMELLINA	—	—	21	20	21	3	—	—	6	5
045	CERGNAGO	—	—	34	31	7	1	1	1	24	22
046	CERTOSA DI PAVIA	—	—	27	25	8	1	1	—	17	17
047	CERVESINA	1	—	46	36	7	2	3	1	7	6
048	CHIGNOLO PO	—	—	73	64	10	5	1	1	22	20
049	CIGOGNOLA	2	2	152	137	40	7	—	—	37	30
050	CILAVEGNA	—	—	30	29	4	1	—	—	5	5
051	CODEVILLA	3	1	58	44	7	3	2	1	19	12
052	CONFENZA	—	—	80	67	31	10	2	2	46	37
053	COPIANO	—	—	12	11	5	1	2	1	7	5
054	CORANA	2	2	46	33	15	1	2	1	10	6
055	CORNALE	—	—	10	6	—	—	1	—	3	3
056	CORTEOLONA	—	—	19	17	4	3	6	4	10	9
057	CORVINO SAN QUIRICO	—	—	76	62	8	3	—	—	12	9
058	COSTA DE'NOBILI	—	—	43	38	8	4	—	—	10	9
059	COZZO	—	—	25	21	12	4	1	—	20	20
060	CURA CARPIGNANO	—	—	31	30	11	—	—	—	26	26
061	DORNO	—	—	62	58	9	—	1	—	67	62
062	FERRERA ERBOGNONE	—	—	18	17	6	1	3	2	35	33
063	FILIGHERA	1	1	9	8	7	—	6	2	26	21
064	FORTUNAGO	—	—	67	63	29	12	—	—	10	8

segue TAV. 9 — Popolazione residente attiva in condizione professionale, per sesso,
settore di attività economica e posizione nella professione

B — AGRICOLTURA, CACCIA, FORESTE E PESCA

Codice dei Comuni	COMUNI	POSIZIONE NELLA PROFESSIONE									
		IMPRENDITORI E LIBERI PROFESSIONISTI		LAVORATORI IN PROPRIO		COADIUVANTI		DIRIGENTI E IMPIEGATI		LAVORATORI DIPENDENTI	
		MF	M	MF	M	MF	M	MF	M	MF	M
065	FRASCAROLO	1	1	48	42	13	2	—	—	24	23
066	GALLIAVOLA	—	—	7	7	7	4	1	—	10	10
067	GAMBARANA	—	—	26	20	12	2	—	—	14	13
068	GAMBOLO'	1	1	181	143	56	10	—	—	61	59
069	GARLASCO	3	3	142	120	30	7	12	8	107	97
070	GENZONE	—	—	9	9	4	—	—	—	17	14
071	GERENZAGO	—	—	27	21	5	3	—	—	17	5
072	GIUSSAGO	1	1	60	51	20	4	4	4	52	49
073	GODIASCO	1	1	93	65	9	1	—	—	17	14
074	GOLFERENZO	—	—	44	39	25	7	—	—	3	2
075	GRAVELLONA LOMELLINA	—	—	65	58	14	4	2	2	23	22
076	GROPELLO CAIROLI	7	7	115	99	30	7	7	5	95	82
077	INVERNO E MONTELEONE	—	—	68	62	2	—	—	—	19	19
078	LANDRIANO	2	2	34	33	17	9	5	4	53	49
079	LANGOSCO	—	—	28	27	29	13	1	1	27	21
080	LARDIRAGO	—	—	11	11	3	2	—	—	7	7
081	LINAROLO	—	—	28	26	5	3	—	—	48	46
082	LIRIO	—	—	35	33	7	5	—	—	5	4
083	LOMELLO	—	—	49	43	29	7	11	5	67	62
084	LUNGAVILLA	2	2	48	39	4	—	1	1	7	7
085	MAGHERNO	1	1	16	11	6	1	2	1	19	18
086	MARCIGNAGO	1	1	14	13	6	2	2	1	38	36
087	MARZANO	—	—	23	20	6	2	1	1	50	48
088	MEDE	3	3	114	93	31	2	3	2	129	118
089	MENCONICO	—	—	49	48	—	—	—	—	5	4
090	MEZZANA BIGLI	4	4	45	39	11	2	—	—	32	29
091	MEZZANA RABATTONI	—	—	26	19	11	1	2	2	20	15
092	MEZZANINO	1	1	44	34	5	3	—	—	13	13
093	MIRADOLO TERME	1	—	105	95	10	4	4	3	42	34
094	MONTALTO PAVESE	—	—	137	117	50	28	2	2	33	26
095	MONTEBELLO DELLA BATTAGLIA	—	—	78	72	18	5	—	—	18	16
096	MONTECALVO VERSIGLIA	—	—	152	115	14	2	—	—	15	11
097	MONTESCANO	—	—	36	32	11	4	1	—	5	5
098	MONTESEGALE	—	—	62	46	5	—	—	—	6	4
099	MONTICELLI PAVESE	—	—	32	30	6	1	—	—	12	11
100	MONTU' BECCARIA	—	—	237	215	49	25	1	1	38	34
101	MORNICO LOSANA	1	—	94	77	30	9	—	—	7	6
102	MORTARA	7	7	134	108	13	4	10	5	87	81
103	NICORVO	—	—	22	22	19	3	—	—	7	7
104	OLEVANO DI LOMELLINA	1	1	20	17	7	1	—	—	28	23
105	OLIVA GESSI	—	—	38	33	7	1	2	2	14	10
106	OTTOBIANO	1	1	55	49	21	2	1	1	44	41
107	PALESTRO	—	—	41	35	17	3	1	—	10	9
108	PANCARANA	1	1	18	16	1	—	—	—	1	1
109	PARONA	—	—	34	21	6	2	—	—	9	9
110	PAVIA	24	19	176	140	31	13	48	27	198	169
111	PIETRA DE'GIORGI	3	2	124	108	21	5	—	—	27	21
112	PIEVE ALBIGNOLA	—	—	18	15	10	—	1	1	33	29
113	PIEVE DEL CAIRO	2	2	54	49	18	3	3	3	46	43
114	PIEVE PORTO MORONE	2	2	87	77	5	1	7	6	27	23
115	PINAROLO PO	—	—	44	37	8	4	1	—	21	16
116	PIZZALE	1	1	35	24	2	1	2	2	12	10
117	PONTE NIZZA	—	—	89	78	7	1	—	—	8	6
118	PORTALBERA	—	—	30	24	2	—	1	1	7	3
119	REA	—	—	11	9	3	2	—	—	4	3
120	REDAVALLE	—	—	62	57	5	2	—	—	10	8
121	RETORBIDO	5	4	45	26	4	—	3	2	18	15
122	RIVANAZZANO	6	4	69	56	20	9	7	4	34	29
123	ROBBIO	4	4	110	95	42	5	3	1	69	62
124	ROBECCO PAVESE	—	—	44	31	3	1	—	—	13	10
125	ROCCA DE'GIORGI	—	—	38	33	17	7	2	2	16	15
126	ROCCA SUSELLA	—	—	49	35	5	—	1	1	1	1
127	ROGNANO	—	—	7	7	9	2	—	—	9	8
128	ROMAGNESE	—	—	42	38	6	4	—	—	17	15

segue TAV. 9 — Popolazione residente attiva in condizione professionale, per sesso,
settore di attività economica e posizione nella professione

B — AGRICOLTURA, CACCIA, FORESTE E PESCA

Codice dei Comuni	COMUNI	POSIZIONE NELLA PROFESSIONE									
		IMPREDITORI E LIBERI PROFESSIONISTI		LAVORATORI IN PROPRIO		COADIUVANTI		DIRIGENTI E IMPIEGATI		LAVORATORI DIPENDENTI	
		MF	M	MF	M	MF	M	MF	M	MF	M
129	RONCARO	1	1	5	5	—	—	—	—	6	6
130	ROSASCO	—	—	52	38	16	2	2	1	29	26
131	ROVESCALA	1	—	152	128	33	8	—	—	23	17
132	RUINO	—	—	146	112	33	1	3	3	18	13
133	SAN CIPRIANO PO	—	—	9	7	1	—	—	—	9	9
134	SAN DAMIANO AL COLLE	—	—	126	110	48	12	1	—	41	31
135	SAN GENESIO ED UNITI	1	1	22	19	4	2	—	—	34	32
136	SAN GIORGIO DI LOMELLINA	4	4	52	44	17	4	—	—	62	50
137	SAN MARTINO SICCOMARIO	—	—	38	30	2	1	4	2	18	14
138	SANNAZZARO DE'BURGONDI	—	—	53	38	22	4	3	1	44	41
139	SANTA CRISTINA E BISSONE	1	1	31	29	2	2	3	3	67	66
140	SANTA GIULETTA	4	3	86	72	17	6	1	1	14	8
141	SANT'ALESSIO CON VIALONE	—	—	12	11	5	—	2	2	15	12
142	SANTA MARGHERITA DI STAFFORA	—	—	30	29	3	1	—	—	27	22
143	SANTA MARIA DELLA VERSA	3	2	226	185	62	22	4	1	58	47
144	SANT'ANGELO LOMELLINA	—	—	24	22	8	1	—	—	17	16
145	SAN ZENONE AL PO	—	—	9	8	2	—	—	—	2	2
146	SARTIRANA LOMELLINA	1	—	54	45	29	6	4	4	42	31
147	SCALDASOLE	1	1	13	11	3	1	1	1	30	28
148	SEMIANA	—	—	14	14	5	1	—	—	27	21
149	SILVANO PIETRA	—	—	49	28	13	—	—	—	2	2
150	SIZIANO	—	—	19	16	7	3	1	—	45	39
151	SOMMO	—	—	41	32	6	3	—	—	12	10
152	SPESSA	—	—	14	14	3	—	4	3	23	18
153	STRADELLA	4	2	177	136	27	9	13	11	66	47
154	SUARDI	1	1	22	16	3	—	—	—	16	14
155	TORRAZZA COSTE	1	1	129	112	13	4	5	3	14	9
156	TORRE BERETTI E CASTELLARO	1	1	17	15	2	—	3	3	36	34
157	TORRE D'ARESE	—	—	8	8	2	1	—	—	26	19
158	TORRE DE'NEGRI	—	—	9	8	—	—	3	2	11	11
159	TORRE D'ISOLA	—	—	20	19	5	1	2	2	37	34
160	TORREVECCHIA PIA	1	1	38	36	1	—	2	—	72	59
161	TORRICELLA VERZATE	—	—	52	37	13	2	1	1	6	5
162	TRAVACO' SICCOMARIO	—	—	44	37	4	—	6	5	14	12
163	TRIVOLZIO	—	—	18	15	5	3	—	—	4	4
164	TROMELLO	1	1	64	51	17	1	—	—	52	48
165	TROVO	—	—	19	19	5	1	1	1	22	22
166	VAL DI NIZZA	—	—	104	91	14	2	—	—	14	13
167	VALEGGIO	—	—	16	15	7	7	2	2	20	18
168	VALLE LOMELLINA	1	1	49	38	21	5	6	5	66	59
169	VALLE SALIMBENE	1	—	12	9	6	1	2	2	17	17
170	VALVERDE	—	—	70	66	2	2	1	1	6	4
171	VARZI	—	—	147	125	19	10	—	—	16	15
172	VELEZZO LOMELLINA	—	—	14	13	12	2	—	—	9	8
173	VELLEZZO BELLINI	1	1	26	25	8	4	2	2	35	28
174	VERRETTO	—	—	14	9	8	1	—	—	—	—
175	VERRUA PO	1	—	73	57	13	1	—	—	7	5
176	VIDIGULFO	1	1	41	38	11	4	1	1	54	51
177	VIGEVANO	11	10	217	178	26	6	15	9	167	153
178	VILLA BISCOSSI	—	—	13	13	5	1	—	—	9	8
179	VILLANOVA D'ARDENGI	—	—	16	16	—	—	—	—	8	7
180	VILLANTERIO	2	2	41	35	17	5	—	—	22	22
181	VISTARINO	1	1	22	22	7	4	1	1	10	9
182	VOGHERA	19	15	325	258	88	11	32	23	130	85
183	VOLPARA	—	—	22	18	9	1	—	—	3	1
184	ZAVATTARELLO	—	—	97	95	1	1	—	—	4	3
185	ZECCONE	—	—	11	10	3	1	—	—	17	17
186	ZEME	—	—	38	31	24	6	3	3	53	46
187	ZENEVREDO	—	—	42	33	14	2	—	—	9	6
188	ZERBO	1	1	23	23	8	1	—	—	7	7
189	ZERBOLO'	2	2	44	34	15	7	4	4	73	71
190	ZINASCO	—	—	94	85	34	14	4	2	50	42
	TOTALE PROVINCIA	196	164	10.378	8.767	2.440	685	419	295	5.233	4.557

segue TAV. 9 — Popolazione residente attiva in condizione professionale, per sesso,
settore di attività economica e posizione nella professione

C — INDUSTRIE

Codice dei Comuni	COMUNI	POSIZIONE NELLA PROFESSIONE									
		IMPRENDITORI E LIBERI PROFESSIONISTI		LAVORATORI IN PROPRIO		COADIUVANTI		DIRIGENTI E IMPIEGATI		LAVORATORI DIPENDENTI	
		MF	M	MF	M	MF	M	MF	M	MF	M
001	ALAGNA	1	1	15	13	1	—	17	7	98	67
002	ALBAREDO ARNABOLDI	—	—	3	3	1	—	5	5	22	17
003	ALBONESE	—	—	6	5	1	1	7	3	101	55
004	ALBUZZANO	1	1	52	49	2	2	51	37	301	230
005	ARENA PO	1	1	26	24	6	5	36	22	164	114
006	BADIA PAVESE	3	3	13	11	1	1	10	8	39	26
007	BAGNARIA	3	3	16	16	1	1	13	7	45	37
008	BARBIANELLO	1	1	25	19	2	—	23	15	72	59
009	BASCAPE'	—	—	18	17	1	1	45	21	179	151
010	BASTIDA DE'DOSSI	—	—	4	3	—	—	8	5	11	10
011	BASTIDA PANCARANA	1	1	17	16	3	2	42	29	110	89
012	BATTUDA	—	—	4	3	1	1	4	4	44	36
013	BELGIOIOSO	9	8	122	107	9	6	163	102	704	547
014	BEREGUARDO	12	10	28	27	2	—	71	38	293	205
015	BORGARELLO	2	2	17	13	2	—	24	12	136	94
016	BORGO PRIOLO	6	6	23	21	1	1	15	8	105	84
017	BORGORATTO MORMOROLO	—	—	4	2	—	—	10	8	22	19
018	BORGO SAN SIRO	2	2	14	10	2	1	26	18	187	109
019	BORNASCO	—	—	9	9	1	1	31	13	112	89
020	BOSNASCO	—	—	11	11	3	1	13	6	56	43
021	BRALLO DI PREGOLA	7	7	22	22	—	—	11	8	146	121
022	BREME	2	2	25	19	—	—	30	24	147	82
023	BRESSANA BOTTARONE	4	4	74	62	10	5	90	63	343	269
024	BRONI	30	29	264	242	28	16	280	193	1.176	911
025	CALVIGNANO	—	—	—	—	—	—	2	—	8	6
026	CAMPOSPINOSO	1	1	15	14	3	1	22	14	77	64
027	CANDIA LOMELLINA	6	6	39	35	5	3	53	27	230	132
028	CANEVINO	—	—	3	3	—	—	1	—	6	4
029	CANNETO PAVESE	4	4	24	20	2	1	24	19	83	60
030	CARBONARA AL TICINO	2	2	24	22	3	2	31	25	173	131
031	CASANOVA LONATI	4	4	4	4	3	1	7	6	40	34
032	CASATISMA	1	1	33	31	—	—	23	12	97	79
033	CASEI GEROLA	3	1	45	39	6	5	93	61	487	348
034	CASORATE PRIMO	4	4	89	84	8	6	258	145	947	662
035	CASSOLNOVO	17	17	98	85	12	3	180	95	1.070	598
036	CASTANA	3	3	13	11	1	1	10	7	35	33
037	CASTEGGIO	9	9	217	192	26	15	194	120	729	567
038	CASTELLETO DI BRANDUZZO	2	2	12	10	—	—	35	23	147	107
039	CASTELLO D'AGOGNA	1	1	13	13	8	4	31	18	135	85
040	CASTELNOVETTO	1	1	8	6	—	—	14	9	98	65
041	CAVA MANARA	6	6	74	64	5	3	136	98	497	386
042	CECIMA	—	—	3	3	—	—	10	9	16	14
043	CERANOVA	3	3	5	4	—	—	14	6	72	50
044	CERETTO LOMELLINA	—	—	1	1	—	—	8	7	25	18
045	CERNAGO	—	—	22	16	1	1	16	10	127	75
046	CERTOSA DI PAVIA	4	3	56	53	3	3	121	70	438	318
047	CERVESINA	2	2	16	15	1	1	31	18	162	141
048	CHIGNOLO PO	4	4	57	51	12	8	69	33	328	248
049	CIGOGNOLA	2	2	30	30	—	—	26	16	126	98
050	CILAVEGNA	8	7	114	105	13	3	176	106	898	511
051	CODEVILLA	2	2	19	16	2	2	15	10	77	58
052	CONFIENZA	5	4	26	25	6	5	56	31	295	177
053	COPIANO	3	3	22	21	1	—	61	33	327	233
054	CORANA	—	—	19	12	3	1	18	10	115	103
055	CORNALE	2	2	24	14	3	1	20	8	107	75
056	CORTEOLONA	6	6	34	34	6	1	54	34	328	214
057	CORVINO SAN QUIRICO	3	3	23	20	1	—	40	24	95	82
058	COSTA DE'NOBILI	1	—	5	5	—	—	8	5	50	32
059	COZZO	—	—	6	4	—	—	3	2	39	27
060	CURA CARPIGNANO	4	4	27	25	1	1	21	17	166	131
061	DORNO	18	17	127	97	13	6	103	59	833	488
062	FERRERA ERBOGNONE	9	7	17	14	2	1	23	15	191	141
063	FILIGHERA	—	—	21	21	1	—	23	12	103	74
064	FORTUNAGO	2	2	5	5	—	—	4	1	26	20

segue TAV. 9 — Popolazione residente attiva in condizione professionale, per sesso,
settore di attività economica e posizione nella professione

C — INDUSTRIE

Codice dei Comuni	COMUNI	POSIZIONE NELLA PROFESSIONE									
		IMPRENDITORI E LIBERI PROFESSIONISTI		LAVORATORI IN PROPRIO		COADIUVANTI		DIRIGENTI E IMPIEGATI		LAVORATORI DIPENDENTI	
		MF	M	MF	M	MF	M	MF	M	MF	M
065	FRASCAROLO	5	4	44	40	9	4	15	8	199	128
066	GALLIAVOLA	—	—	1	1	—	—	3	2	38	25
067	GAMBARANA	1	1	12	11	1	—	4	2	35	24
068	GAMBOLO'	16	16	207	170	27	13	247	160	1.298	771
069	GARLASCO	51	47	211	177	33	16	354	203	1.715	1.036
070	GENZONE	—	—	8	8	—	—	9	6	78	53
071	GERENZAGO	1	1	27	26	4	1	21	10	99	75
072	GIUSSAGO	6	6	60	58	3	1	109	49	684	450
073	GODIASCO	9	9	49	42	5	3	39	31	142	117
074	GOLFERENZO	—	—	4	2	—	—	1	1	12	11
075	GRAVELLONA LOMELLINA	2	2	38	29	1	1	66	35	345	224
076	GROPELLO CAIROLI	12	11	54	37	8	4	121	73	508	324
077	INVERNO E MONTELEONE	—	—	22	19	—	—	25	12	122	98
078	LANDRIANO	5	5	68	58	8	6	152	78	518	364
079	LANGOSCO	—	—	10	10	—	—	7	6	52	33
080	LARDIRAGO	2	2	10	8	1	1	21	11	149	118
081	LINAROLO	5	5	61	56	1	1	41	25	298	243
082	LIRIO	1	—	2	2	1	1	—	—	7	7
083	LOMELLO	4	4	61	51	7	4	60	44	439	250
084	LUNGAVILLA	6	6	38	36	—	—	60	31	294	233
085	MAGHERNO	—	—	40	40	3	1	47	29	141	101
086	MARCIGNAGO	5	5	16	16	1	1	55	20	210	173
087	MARZANO	—	—	12	11	—	—	17	5	93	78
088	MEDE	12	9	250	231	14	9	153	72	1.231	663
089	MENCONICO	3	3	3	3	1	1	14	10	75	58
090	MEZZANA BIGLI	9	8	16	10	3	1	24	15	219	168
091	MEZZANA RABATTONI	—	—	8	8	1	—	16	10	62	43
092	MEZZANINO	1	1	26	22	3	2	42	26	212	154
093	MIRADOLLO TERME	2	2	56	46	7	4	83	43	390	271
094	MONTALTO PAVESE	7	7	17	15	2	2	16	11	57	51
095	MONTEBELLO DELLA BATTAGLIA	3	3	29	24	6	4	37	21	130	112
096	MONTECALVO VERSIGGIA	—	—	7	7	—	—	12	7	30	23
097	MONTESCANO	—	—	9	7	1	—	1	1	24	18
098	MONTESEGALE	—	—	4	2	—	—	3	2	23	18
099	MONTECELLI PAVESE	—	—	13	13	—	—	17	7	48	41
100	MONTU' BECCARIA	1	1	40	38	9	5	31	13	77	59
101	MORNICO LOSANA	1	1	9	8	—	—	17	12	46	36
102	MORTARA	18	17	152	124	14	10	511	323	2.070	1.244
103	NICORVO	—	—	4	4	—	—	6	4	56	32
104	OLEVANO DI LOMELLINA	—	—	12	11	—	—	9	7	113	76
105	OLIVA GESSI	—	—	2	2	1	1	2	—	9	9
106	OTTOBIANO	2	2	23	20	2	1	25	15	147	76
107	PALESTRO	10	7	36	25	1	1	74	51	398	236
108	PANCARANA	—	—	8	8	3	3	7	3	33	24
109	PARONA	1	1	36	28	4	3	36	20	243	142
110	PAVIA	155	134	883	789	106	55	3.159	2.188	7.070	5.421
111	PIETRA DE'GIORGI	2	2	13	12	2	2	12	9	40	32
112	PIEVE ALBIGNOLA	—	—	31	29	2	—	24	13	146	107
113	PIEVE DEL CAIRO	9	9	42	39	8	5	55	28	464	280
114	PIEVE PORTO MORONE	16	15	85	76	4	1	63	31	362	241
115	PINAROLO PO	2	2	52	50	3	3	47	27	160	126
116	PIZZALE	3	2	15	12	3	1	20	13	73	57
117	PONTE NIZZA	—	—	18	15	2	1	13	8	39	34
118	PORTALBERA	5	5	24	21	2	2	40	24	138	101
119	REA	4	4	12	11	3	1	6	4	107	74
120	REDAVALLE	2	2	24	24	6	2	27	20	109	76
121	RETORBIDO	2	1	26	23	2	—	18	11	81	61
122	RIVANAZZANO	8	8	72	60	3	2	99	69	351	234
123	ROBBIO	32	27	125	109	8	4	295	196	1.302	774
124	ROBECCO PAVESE	1	1	6	6	1	1	16	10	67	56
125	ROCCA DE'GIORGI	—	—	2	2	—	—	—	—	3	2
126	ROCCA SUSELLA	—	—	4	3	—	—	5	3	13	7
127	ROGNANO	—	—	—	—	—	—	1	—	17	12
128	ROMAGNESE	16	15	21	18	3	3	13	9	130	97

segue TAV. 9 — Popolazione residente attiva in condizione professionale, per sesso, settore di attività economica e posizione nella professione

C — INDUSTRIE

Codice dei Comuni	COMUNI	POSIZIONE NELLA PROFESSIONE									
		IMPRENDITORI E LIBERI PROFESSIONISTI		LAVORATORI IN PROPRIO		COADIUVANTI		DIRIGENTI E IMPIEGATI		LAVORATORI DIPENDENTI	
		MF	M	MF	M	MF	M	MF	M	MF	M
129	RONCARO	—	—	—	—	—	—	16	9	22	18
130	ROSASCO	—	—	22	21	3	2	16	11	109	74
131	ROVESCALA	—	—	24	23	4	1	26	9	67	53
132	RUINO	—	—	25	21	3	2	13	10	54	32
133	SAN CIPRIANO PO	—	—	7	5	1	—	9	5	65	49
134	SAN DAMIANO AL COLLE	—	—	19	19	1	1	13	6	33	29
135	SAN GENESIO ED UNITI	4	3	41	38	2	—	68	42	294	224
136	SAN GIORGIO DI LOMELLINA	3	1	32	28	8	4	20	17	234	134
137	SAN MARTINO SICCOMARIO	10	8	64	56	11	9	194	131	559	413
138	SANNAZZARO DE'BURGONDI	25	24	109	95	19	6	264	187	1.054	755
139	SANTA CRISTINA E BISSONE	5	5	45	42	4	3	48	29	367	256
140	SANTA GIULETTA	7	7	31	26	3	2	27	20	230	164
141	SANT'ALESSIO CON VIALONE	1	1	7	5	2	1	3	1	30	21
142	SANTA MARGHERITA DI STAFFORA	—	—	29	28	4	3	12	9	76	69
143	SANTA MARIA DELLA VERSA	10	10	70	65	14	11	58	33	197	136
144	SANT'ANGELO LOMELLINA	—	—	14	10	—	—	12	9	84	56
145	SAN ZENONE AL PO	3	3	6	5	—	—	8	5	48	32
146	SARTIRANA LOMELLINA	2	2	47	42	6	3	41	20	302	168
147	SCALDASOLE	5	4	18	17	1	1	23	14	173	103
148	SEMIANA	2	1	7	5	—	—	7	4	39	29
149	SILVANO PIETRA	1	1	7	7	1	—	18	13	85	78
150	SIZIANO	3	2	61	55	6	3	146	86	575	425
151	SOMMO	7	5	3	3	—	—	27	20	122	93
152	SPESSA	—	—	9	8	2	1	9	2	42	30
153	STRADELLA	33	29	239	211	37	17	343	235	1.100	876
154	SUARDI	—	—	22	19	2	1	15	3	68	47
155	TORRAZZA COSTE	2	2	22	20	3	1	23	16	103	80
156	TORRE BERETTI E CASTELLARO	4	3	18	16	2	1	12	6	109	66
157	TORRE D'ARESE	1	1	8	7	—	—	15	7	53	45
158	TORRE DE'NEGRI	—	—	9	9	1	—	5	2	52	41
159	TORRE D'ISOLA	6	5	22	20	3	1	24	17	151	112
160	TORREVECCHIA PIA	1	1	10	10	—	—	46	30	201	151
161	TORRICELLA VERZATE	—	—	17	16	2	1	20	10	54	44
162	TRAVACO' SICCOMARIO	4	4	67	62	3	2	83	57	287	214
163	TRIVOLZIO	1	1	25	22	8	6	38	25	186	115
164	TROMELLO	4	4	64	59	7	3	78	38	571	343
165	TROVO	2	2	6	5	2	2	23	14	53	36
166	VAL DI NIZZA	1	1	23	22	—	—	6	5	62	32
167	VALEGGIO	—	—	3	3	1	1	2	1	35	23
168	VALLE LOMELLINA	8	7	55	49	6	3	60	31	349	245
169	VALLE SALIMBENE	1	1	33	33	5	4	28	14	164	127
170	VALVERDE	—	—	11	10	—	—	10	8	33	22
171	VARZI	5	4	99	92	9	6	79	51	395	318
172	VELEZZO LOMELLINA	—	—	2	2	—	—	2	1	8	5
173	VELLEZZO BELLINI	—	—	21	21	2	1	36	14	210	152
174	VERRETTO	—	—	6	5	2	1	3	2	30	22
175	VERRUA PO	1	1	27	26	—	—	27	17	145	121
176	VIDIGULFO	2	2	36	35	5	—	133	68	412	298
177	VIGEVANO	307	267	1.730	1.467	310	112	2.606	1.563	11.922	7.157
178	VILLA BISCOSSI	—	—	3	2	—	—	—	—	5	3
179	VILLANOVA D'ARDENGI	4	4	11	11	—	—	18	10	131	90
180	VILLANTERIO	13	11	40	33	4	1	85	41	261	191
181	VISTARINO	—	—	25	25	3	2	33	14	134	103
182	VOGHERA	86	81	626	585	60	31	1.256	809	3.750	2.899
183	VOLPARA	—	—	6	5	—	—	—	—	10	6
184	ZAVATTARELLO	10	10	45	39	3	1	22	12	103	81
185	ZECCONE	1	1	11	11	1	1	31	21	127	90
186	ZEME	4	4	11	9	1	—	18	12	152	108
187	ZENEVREDO	—	—	6	6	1	—	6	3	31	25
188	ZERBO	3	3	8	8	—	—	18	8	60	34
189	ZERBOLO'	4	4	11	8	1	1	22	10	131	90
190	ZINASCO	3	3	51	49	1	—	54	32	350	263
	TOTALE PROVINCIA	1.284	1.160	9.598	8.467	1.152	565	15.940	9.947	65.116	44.551

segue TAV. 9 — Popolazione residente attiva in condizione professionale, per sesso,
settore di attività economica e posizione nella professione

D — ALTRE ATTIVITÀ

Codice dei Comuni	COMUNI	POSIZIONE NELLA PROFESSIONE									
		IMPRENDITORI E LIBERI PROFESSIONISTI		LAVORATORI IN PROPRIO		COADIUVANTI		DIRIGENTI E IMPIEGATI		LAVORATORI DIPENDENTI	
		MF	M	MF	M	MF	M	MF	M	MF	M
001	ALAGNA	5	5	22	10	7	1	40	16	34	23
002	ALBAREDO ARNABOLDI	—	—	6	4	2	—	9	3	12	8
003	ALBONESE	1	1	8	6	4	1	18	10	25	19
004	ALBUZZANO	4	2	66	45	23	8	90	38	120	63
005	ARENA PO	3	3	58	38	9	3	80	34	72	55
006	BADIA PAVESE	3	2	8	5	3	2	17	8	21	12
007	BAGNARIA	4	3	18	13	4	2	46	22	43	30
008	BARBIANELLO	7	6	17	11	5	—	68	27	35	24
009	BASCAPE'	2	1	37	26	9	1	72	30	69	48
010	BASTIDA DE'DOSSI	1	1	8	5	1	1	6	2	5	4
011	BASTIDA PANCARANA	6	5	36	24	4	—	63	26	61	40
012	BATTUDA	—	—	8	4	2	1	9	7	11	8
013	BELGIOIOSO	39	33	171	112	54	19	326	146	326	196
014	BEREGUARDO	12	11	85	61	33	12	105	49	120	88
015	BORGARELLO	2	2	17	13	7	2	47	25	50	34
016	BORGO PRIOLO	4	3	23	13	6	3	68	29	43	26
017	BORGORATTO MORMOROLO	3	3	14	7	—	—	22	8	23	16
018	BORGO SAN SIRO	3	3	23	16	10	3	28	7	32	24
019	BORNASCO	4	2	18	13	2	—	39	15	40	29
020	BOSNASCO	6	5	19	15	5	—	25	13	18	10
021	BRALLO DI PREGOLA	3	3	44	34	9	2	41	22	87	57
022	BREME	3	3	37	26	6	—	42	22	35	19
023	BRESSANA BOTTARONE	15	15	132	86	45	19	216	120	195	144
024	BRONI	114	94	455	320	140	46	693	288	635	396
025	CALVIGNANO	1	1	1	1	—	—	12	7	1	1
026	CAMPOSPINOSO	1	1	23	18	13	3	40	17	27	9
027	CANDIA LOMELLINA	14	10	47	28	22	7	100	56	75	59
028	CANEVINO	—	—	1	—	—	—	4	3	5	4
029	CANNETO PAVESE	11	10	46	32	11	2	85	36	52	34
030	CARBONARA AL TICINO	11	10	38	20	10	4	79	45	82	37
031	CASANOVA LONATI	1	1	7	4	5	1	15	9	14	6
032	CASATISMA	9	9	23	16	1	—	66	32	41	32
033	CASEI GEROLA	12	10	60	29	20	8	138	61	180	113
034	CASORATE PRIMO	62	48	163	108	44	10	363	172	408	240
035	CASSOLNOVO	36	32	185	123	64	26	263	131	242	166
036	CASTANA	2	2	40	28	14	5	51	16	24	12
037	CASTEGGIO	55	45	378	295	100	31	520	249	399	267
038	CASTELLETTO DI BRANDUZZO	8	6	22	13	4	4	60	32	62	41
039	CASTELLO D'AGOGNA	2	2	25	17	6	1	46	33	63	41
040	CASTELNOVETTO	3	3	18	10	2	—	20	8	24	17
041	CAVA MANARA	22	15	158	102	36	12	289	146	296	173
042	CECIMA	—	—	5	4	2	1	18	11	11	10
043	CERANOVA	—	—	14	10	1	1	28	11	24	18
044	CERETTO LOMELLINA	1	1	3	2	1	—	4	2	4	3
045	CERGNAGO	1	1	26	15	7	2	24	12	29	19
046	CERTOSA DI PAVIA	17	14	122	71	18	6	173	75	152	102
047	CERVESINA	5	5	34	15	8	4	77	42	75	55
048	CHIGNOLO PO	15	12	125	76	21	7	158	93	177	136
049	CIGOGNOLA	6	6	38	25	13	3	76	33	50	41
050	CILAVEGNA	12	11	126	80	34	13	122	57	147	91
051	CODEVILLA	7	7	35	25	16	4	79	39	66	48
052	CONFENZA	7	7	65	36	9	1	57	25	61	43
053	COPIANO	17	16	38	23	10	3	73	28	85	58
054	CORANA	3	3	19	12	4	1	49	23	42	28
055	CORNALE	3	2	30	23	8	2	41	25	43	31
056	CORTEOLONA	15	13	58	34	16	5	92	38	69	51
057	CORVINO SAN QUIRICO	16	12	53	41	9	4	103	51	68	48
058	COSTA DE'NOBILI	—	—	7	4	2	—	18	5	23	22
059	COZZO	3	2	14	9	5	1	24	7	20	17
060	CURA CARPIGNANO	11	11	34	18	7	3	49	28	53	26
061	DORNO	36	28	98	67	36	5	194	88	167	123
062	FERRERA ERBOGNONE	4	4	30	14	9	3	48	19	67	46
063	FILIGHERA	2	2	26	18	3	1	38	14	40	21
064	FORTUNAGO	2	1	23	17	4	2	26	13	14	13

segue TAV. 9 — Popolazione residente attiva in condizione professionale, per sesso,
settore di attività economica e posizione nella professione

D — ALTRE ATTIVITÀ

Codice dei Comuni	COMUNI	POSIZIONE NELLA PROFESSIONE									
		IMPREDITORI E LIBERI PROFESSIONISTI		LAVORATORI IN PROPRIO		COADIUVANTI		DIRIGENTI E IMPIEGATI		LAVORATORI DIPENDENTI	
		MF	M	MF	M	MF	M	MF	M	MF	M
065	FRASCAROLO	9	6	33	18	6	2	35	18	40	33
066	GALLIAVOLA	3	2	2	1	2	—	10	5	8	6
067	GAMBARANA	—	—	10	6	2	—	12	5	7	4
068	GAMBOLO'	47	43	250	165	79	34	367	208	366	252
069	GARLASCO	90	73	360	222	161	70	512	239	526	330
070	GENZONE	3	3	15	6	2	1	18	8	19	9
071	GERENZAGO	1	1	24	15	8	4	34	15	32	21
072	GIUSSAGO	10	8	77	48	30	11	157	66	137	94
073	GODIASCO	32	24	95	55	38	8	176	102	197	117
074	GOLFERENZO	6	6	8	5	6	2	11	3	6	5
075	GRAVELLONA LOMELLINA	11	10	58	38	19	4	83	40	86	68
076	GROPELLO CAIROLI	34	30	131	77	45	13	288	152	198	133
077	INVERNO E MONTELEONE	4	4	32	21	9	4	49	23	41	33
078	LANDRIANO	21	18	103	71	35	11	208	97	240	147
079	LANGOSCO	5	4	14	10	6	1	24	12	6	4
080	LARDIRAGO	3	2	36	21	13	5	75	37	53	35
081	LINAROLO	14	12	67	41	21	4	108	45	88	56
082	LIRIO	1	1	4	4	1	—	11	5	9	4
083	LOMELLO	11	10	97	59	23	3	88	40	106	81
084	LUNGAVILLA	13	11	70	40	12	5	135	78	110	84
085	MAGHERNO	3	3	46	30	14	5	67	27	80	51
086	MARCIGNAGO	27	24	26	15	15	3	87	36	71	46
087	MARZANO	2	1	33	19	5	1	38	21	38	29
088	MEDE	62	55	311	198	102	41	379	180	452	296
089	MENCONICO	1	1	11	9	1	—	32	19	21	17
090	MEZZANA BIGLI	7	4	40	25	5	1	34	19	37	30
091	MEZZANA RABATTONE	3	3	16	11	4	—	21	7	24	21
092	MEZZANINO	6	5	48	37	13	3	68	33	60	36
093	MIRADOLO TERME	20	20	95	69	32	10	206	112	156	135
094	MONTALTO PAVESE	3	3	30	24	8	2	51	21	24	17
095	MONTEBELLO DELLA BATTAGLIA	13	10	67	48	12	5	143	68	104	70
096	MONTECALVO VERSIGGIA	5	4	15	7	4	1	33	11	22	12
097	MONTESCANO	2	1	13	9	1	1	19	9	13	6
098	MONTESEGALE	4	3	16	8	1	—	21	12	27	25
099	MONTICELLI PAVESE	4	3	23	16	2	—	44	16	32	28
100	MONTU' BECCARIA	5	4	60	43	13	3	126	57	78	51
101	MORNICO LOSANA	2	2	22	15	7	4	50	20	23	17
102	MORTARA	162	130	494	302	70	30	1.366	691	977	618
103	NICORVO	—	—	10	8	2	—	14	7	16	14
104	OLEVANO DI LOMELLINA	4	4	18	10	3	—	30	15	42	31
105	OLIVA GESSI	1	1	6	5	—	—	12	7	5	4
106	OTTOBIANO	2	1	23	17	5	—	42	19	38	31
107	PALESTRO	10	8	69	47	21	5	97	54	86	73
108	PANCARANA	6	6	19	16	3	—	25	13	14	11
109	PARONA	2	2	39	25	17	7	61	37	65	52
110	PAVIA	1.147	975	2.464	1.586	746	247	11.199	5.388	6.297	3.420
111	PIETRA DE'GIORGI	11	9	34	26	9	2	47	17	31	24
112	PIEVE ALBIGNOLA	5	5	25	17	7	1	37	18	30	20
113	PIEVE DEL CAIRO	11	10	80	50	22	5	92	44	102	51
114	PIEVE PORTO MORONE	22	17	98	54	17	4	116	62	141	111
115	PINAROLO PO	12	9	59	40	13	7	94	40	82	55
116	PIZZALE	5	5	26	15	6	—	40	20	49	37
117	PONTE NIZZA	5	5	38	24	5	1	71	35	49	31
118	PORTALBERA	7	5	45	32	5	1	74	32	66	49
119	REA	4	4	22	15	5	1	20	10	22	15
120	REDAVALLE	16	14	29	16	8	5	67	31	48	32
121	RETORBIDO	8	6	25	16	9	2	74	38	64	47
122	RIVANAZZANO	37	35	153	109	59	21	253	125	299	174
123	ROBBIO	58	53	254	162	80	27	311	166	260	176
124	ROBECCO PAVESE	3	2	22	15	3	1	54	23	38	27
125	ROCCA DE'GIORGI	1	1	1	1	1	—	8	4	4	3
126	ROCCA SUSELLA	2	1	8	7	—	—	14	6	9	7
127	ROGNANO	—	—	6	5	1	—	6	2	5	3
128	ROMAGNESE	5	5	29	22	12	3	39	20	58	47

segue TAV. 9 — Popolazione residente attiva in condizione professionale, per sesso,
settore di attività economica e posizione nella professione

D — ALTRE ATTIVITÀ

Codice dei Comuni	COMUNI	POSIZIONE NELLA PROFESSIONE									
		IMPRENDITORI E LIBERI PROFESSIONISTI		LAVORATORI IN PROPRIO		COADIUVANTI		DIRIGENTI E IMPIEGATI		LAVORATORI DIPENDENTI	
		MF	M	MF	M	MF	M	MF	M	MF	M
129	RONCARO	1	1	3	2	—	—	13	8	10	7
130	ROSASCO	3	3	29	17	5	1	34	16	20	15
131	ROVESCALA	8	8	31	20	8	2	48	22	15	8
132	RUINO	11	8	36	27	13	4	41	20	20	15
133	SAN CIPRIANO PO	5	4	5	4	2	—	13	6	11	7
134	SAN DAMIANO AL COLLE	3	1	36	30	13	4	37	16	22	18
135	SAN GENESIO ED UNITI	23	21	86	47	28	14	144	61	121	71
136	SAN GIORGIO DI LOMELLINA	15	14	43	27	15	7	45	19	44	27
137	SAN MARTINO SICCOMARIO	54	42	163	115	47	11	441	211	370	228
138	SANNAZZARO DE'BURGONDI	45	40	229	132	65	15	286	124	257	174
139	SANTA CRISTINA E BISSONE	8	8	65	45	17	4	98	40	89	55
140	SANTA GIULETTA	20	13	52	33	17	9	105	53	121	89
141	SANT'ALESSIO CON VIALONE	4	4	7	2	1	—	12	5	16	9
142	SANTA MARGHERITA DI STAFFORA	8	8	38	23	8	3	38	18	44	21
143	SANTA MARIA DELLA VERSA	21	20	151	104	39	18	132	57	94	60
144	SANT'ANGELO LOMELLINA	2	2	21	12	6	2	29	11	36	26
145	SAN ZENONE AL PO	7	6	19	11	9	2	48	30	32	23
146	SARTIRANA LOMELLINA	13	10	54	32	16	4	114	71	98	73
147	SCALDASOLE	1	1	24	16	6	1	24	13	33	21
148	SEMIANA	2	2	7	5	3	—	15	9	5	2
149	SILVANO PIETRA	3	3	20	16	4	1	27	12	39	26
150	SIZIANO	18	16	108	71	35	9	206	114	240	144
151	SOMMO	4	3	20	8	5	1	53	19	49	28
152	SPESSA	—	—	13	5	3	2	14	7	11	8
153	STRADELLA	169	146	453	309	152	39	1.023	452	760	488
154	SUARDI	1	1	22	9	5	2	40	24	15	13
155	TORRAZZA COSTE	10	9	34	23	8	4	94	43	80	48
156	TORRE BERETTI E CASTELLARO	2	2	22	13	12	5	19	8	22	14
157	TORRE D'ARESE	—	—	10	4	1	—	29	12	17	12
158	TORRE DE'NEGRI	1	1	4	3	4	4	11	6	22	15
159	TORRE D'ISOLA	14	12	33	26	11	3	97	47	73	37
160	TORREVECCHIA PIA	11	9	22	14	1	—	70	33	110	66
161	TORRICELLA VERZATE	4	3	33	26	9	3	44	15	39	32
162	TRAVACO' SICCOMARIO	21	19	108	76	41	15	257	122	164	104
163	TRIVOLZIO	6	5	28	17	7	—	65	33	43	32
164	TROMELLO	23	22	93	55	33	12	152	90	97	60
165	TROVO	2	2	12	8	5	1	22	9	19	11
166	VAL DI NIZZA	5	5	27	17	13	4	37	24	35	25
167	VALEGGIO	—	—	6	4	2	—	12	3	9	5
168	VALLE LOMELLINA	8	8	80	38	20	4	81	36	113	70
169	VALLE SALIMBENE	1	1	24	17	12	3	64	34	73	49
170	VALVERDE	3	3	13	8	2	—	13	9	7	7
171	VARZI	40	34	161	103	54	25	297	139	210	128
172	VELEZZO LOMELLINA	1	1	1	1	1	—	3	—	1	1
173	VELLEZZO BELLINI	3	2	39	24	19	5	55	26	61	39
174	VERRETTO	—	—	9	8	5	1	20	10	26	18
175	VERRUA PO	4	4	44	36	9	2	90	41	65	45
176	VIDIGULFO	23	21	107	79	23	5	212	99	187	121
177	VIGEVANO	779	676	2.065	1.482	834	260	4.174	1.935	3.519	2.169
178	VILLA BISCOSSI	1	1	2	—	—	—	4	3	2	1
179	VILLANOVA D'ARDENGI	2	2	18	10	—	—	27	14	36	19
180	VILLANTERIO	32	26	93	69	27	4	182	89	119	82
181	VISTARINO	4	4	21	15	7	2	53	25	57	34
182	VOGHERA	460	406	1.514	1.007	459	146	4.321	2.183	3.433	2.270
183	VOLPARA	4	4	2	2	1	—	8	3	3	3
184	ZAVATTARELLO	13	11	53	40	3	1	63	27	44	37
185	ZECCONE	6	5	30	20	1	1	47	17	29	16
186	ZEME	8	8	39	22	11	1	50	24	47	30
187	ZENEVREDO	3	3	4	4	1	—	26	11	12	6
188	ZERBO	7	4	11	5	5	2	28	14	18	13
189	ZERBOLO'	3	1	24	13	8	4	46	25	135	82
190	ZINASCO	20	18	88	60	18	6	190	79	133	87
	TOTALE PROVINCIA	4.683	4.013	16.651	11.009	5.060	1.622	38.018	18.275	29.660	18.685

TAV. 10 - Popolazione residente attiva in condizione professionale,

A —

Codice dei Comuni	COMUNI	CLASSI								
		14 - 19			20 - 29			30 - 54		
		Agricoltura, caccia, foreste e pesca	Industrie	Altre attività	Agricoltura, caccia, foreste e pesca	Industrie	Altre attività	Agricoltura, caccia, foreste e pesca	Industrie	Altre attività
001	ALAGNA	2	18	1	6	44	27	38	63	66
002	ALBAREDO ARNABOLDI	—	2	1	2	6	7	19	21	19
003	ALBONESE	2	17	3	3	27	14	23	60	34
004	ALBUZZANO	3	33	10	7	96	96	45	259	169
005	ARENA PO	1	5	8	15	67	51	76	140	122
006	BADIA PAVESE	—	6	4	1	24	12	26	32	29
007	BAGNARIA	1	2	1	2	16	25	30	48	76
008	BARBIANELLO	4	9	3	12	36	37	47	65	73
009	BASCAPE'	12	36	15	17	67	54	56	128	97
010	BASTIDA DE'DOSSI	—	—	—	—	6	5	17	14	10
011	BASTIDA PANCARANA	—	3	7	4	41	45	16	109	98
012	BATTUDA	—	2	—	6	20	8	22	29	18
013	BELGIOIOSO	5	88	26	21	259	256	80	591	555
014	BEREGUARDO	1	28	13	9	134	73	48	229	237
015	BORGARELLO	—	11	8	4	42	43	14	120	67
016	BORGO PRIOLO	6	20	10	14	43	43	130	75	79
017	BORGORATTO MORMOROLO	2	2	—	10	14	16	35	20	36
018	BORGO SAN SIRO	1	24	6	7	61	20	60	136	51
019	BORNASCO	3	13	5	10	43	31	39	93	57
020	BOSNASCO	3	7	2	3	27	16	42	44	48
021	BRALLO DI PREGOLA	—	12	10	8	52	50	45	95	101
022	BREME	1	17	3	8	55	23	58	114	71
023	BRESSANA BOTTARONE	—	26	26	2	104	158	26	348	352
024	BRONI	5	97	64	21	406	484	138	1.118	1.234
025	CALVIGNANO	1	2	—	5	3	6	20	4	8
026	CAMPOSPINOSO	—	7	2	1	24	26	25	76	58
027	CANDIA LOMELLINA	3	26	8	8	94	58	95	187	154
028	CANEVINO	—	1	—	4	—	4	24	9	6
029	CANNETO PAVESE	6	11	6	16	33	53	112	79	112
030	CARBONARA AL TICINO	1	21	11	10	63	61	28	135	134
031	CASANOVA LONATI	2	5	1	3	10	2	23	37	36
032	CASATISMA	—	9	7	3	50	46	13	78	67
033	CASEI GEROLA	3	42	19	6	164	112	55	368	244
034	CASORATE PRIMO	1	112	43	5	430	293	59	691	620
035	CASSOLNOVO	5	97	31	11	372	199	132	835	482
036	CASTANA	2	5	8	9	14	30	53	41	69
037	CASTEGGIO	2	57	48	35	314	347	146	688	846
038	CASTELLETTO DI BRANDUZZO	1	16	5	7	43	42	23	123	94
039	CASTELLO D'AGOGNA	—	13	12	4	51	48	31	115	74
040	CASTELNOVETTO	4	10	4	13	29	12	49	72	37
041	CAVA MANARA	2	39	22	14	148	215	57	492	495
042	CECIMA	—	—	2	4	9	13	24	15	13
043	CERANOVA	1	7	6	1	23	23	17	60	34
044	CERETTO LOMELLINA	2	—	—	8	9	1	30	24	11
045	CERGNAGO	1	19	2	8	34	17	40	107	52
046	CERTOSA DI PAVIA	2	31	22	9	148	125	32	412	293
047	CERVESINA	1	11	6	5	52	59	34	131	114
048	CHIGNOLO PO	5	50	12	6	132	110	70	253	297
049	CIGOGNOLA	—	10	4	15	53	47	107	110	107
050	CILAVEGNA	2	74	11	3	342	100	22	726	290
051	CODEVILLA	1	6	3	5	26	48	56	69	129
052	CONFENZA	9	32	4	14	110	53	99	228	110
053	COPIANO	1	28	10	4	87	89	14	275	102
054	CORANA	1	11	7	6	28	34	34	93	66
055	CORNALE	—	12	3	1	33	24	8	92	74
056	CORTEOLONA	1	32	6	8	122	73	22	254	138
057	CORVINO SAN QUIRICO	1	3	6	4	39	55	49	103	148
058	COSTA DE'NOBILI	6	3	1	2	23	18	41	33	25
059	COZZO	1	3	3	8	15	15	36	23	38
060	CURA CARPIGNANO	1	22	6	13	49	55	37	144	80
061	DORNO	3	109	15	15	305	150	81	625	305
062	FERRERA ERBOGNONE	2	21	4	8	55	37	40	154	96
063	FILIGHERA	1	16	5	6	35	34	37	90	56
064	FORTUNAGO	1	—	1	7	12	24	43	17	38

per sesso, classe di età e settore di attività economica

TOTALE

DI ETÀ (anni)												Codice dei Comuni
55 - 59			60 - 64			65 e più			TOTALE			
Agricoltura, caccia, foreste e pesca	Industrie	Altre attività	Agricoltura, caccia, foreste e pesca	Industrie	Altre attività	Agricoltura, caccia, foreste e pesca	Industrie	Altre attività	Agricoltura, caccia, foreste e pesca	Industrie	Altre attività	
10	4	8	2	3	3	1	—	3	59	132	108	001
4	2	—	3	—	1	4	—	1	32	31	29	002
9	8	1	1	3	2	2	—	2	40	115	56	003
12	16	14	5	2	9	5	1	5	77	407	303	004
24	12	25	14	8	9	10	1	7	140	233	222	005
8	3	6	5	1	1	1	—	—	41	66	52	006
9	8	8	4	2	2	—	2	3	46	78	115	007
18	13	7	7	—	6	3	—	6	91	123	132	008
18	11	12	4	1	2	1	—	9	108	243	189	009
4	3	4	—	—	1	—	—	1	21	23	21	010
6	17	10	4	1	7	5	2	3	35	173	170	011
6	2	2	1	—	1	2	—	1	37	53	30	012
19	55	51	5	7	18	7	7	10	137	1.007	916	013
13	11	16	7	3	7	2	1	9	80	406	355	014
3	7	3	—	1	2	1	—	—	22	181	123	015
39	9	4	19	3	3	23	—	5	231	150	144	016
22	—	5	17	—	3	15	—	2	101	36	62	017
13	7	12	2	2	3	5	1	4	88	231	96	018
6	3	8	3	1	—	3	—	2	64	153	103	019
12	5	6	2	—	—	1	—	1	63	83	73	020
15	22	19	4	3	3	2	2	1	74	186	184	021
30	14	17	12	4	4	7	—	5	116	204	123	022
9	33	47	4	7	9	9	3	11	50	521	603	023
38	127	140	11	18	63	20	12	52	233	1.778	2.037	024
2	1	1	4	—	—	3	—	—	35	10	15	025
9	9	9	3	2	1	15	—	8	53	118	104	026
20	20	23	10	5	11	13	1	4	149	333	258	027
8	—	—	5	—	—	5	—	—	46	10	10	028
35	13	21	14	1	9	12	—	4	195	137	205	029
6	12	5	3	2	4	6	—	5	54	233	220	030
3	6	1	2	—	1	2	—	1	35	58	42	031
13	12	13	5	2	2	5	3	5	39	154	140	032
15	53	22	1	3	5	10	4	8	90	634	410	033
8	64	42	5	6	29	7	3	13	85	1.306	1.040	034
42	64	49	5	9	15	9	—	14	204	1.377	790	035
13	2	12	14	—	4	50	—	8	141	62	131	036
40	86	110	15	21	50	16	9	51	254	1.175	1.452	037
8	13	6	3	1	—	8	—	9	50	196	156	038
4	5	5	2	3	3	1	1	—	42	188	142	039
11	8	7	10	2	4	8	—	3	95	121	67	040
18	34	40	5	3	15	4	2	14	100	718	801	041
13	4	6	6	—	1	18	1	1	65	29	36	042
—	3	1	1	1	1	5	—	2	25	94	67	043
2	—	1	3	1	—	3	—	—	48	34	13	044
9	3	6	4	3	5	4	—	5	66	166	87	045
7	25	25	1	5	10	2	1	7	53	622	482	046
13	13	11	8	5	3	3	—	6	64	212	199	047
18	24	38	4	10	21	3	1	18	106	470	496	048
38	6	16	18	1	5	53	4	4	231	184	183	049
5	56	24	5	5	10	2	6	6	39	1.209	441	050
19	10	17	5	2	5	3	2	1	89	115	203	051
28	17	19	5	1	7	4	—	6	159	388	199	052
3	22	16	2	1	4	2	1	2	26	414	223	053
18	15	5	8	8	2	8	—	3	75	155	117	054
2	15	14	—	1	2	3	3	8	14	156	125	055
5	15	14	1	3	10	2	2	9	39	428	250	056
20	15	19	7	2	8	15	—	13	96	162	249	057
5	5	3	4	—	2	3	—	1	61	64	50	058
6	4	9	2	2	—	5	1	1	58	48	66	059
9	3	7	3	1	1	5	—	5	68	219	154	060
22	44	36	10	9	11	8	2	14	139	1.094	531	061
7	6	16	3	5	2	2	1	3	62	242	158	062
4	7	6	—	—	4	1	—	4	49	148	109	063
12	5	3	23	2	—	20	1	3	106	37	69	064

segue TAV. 10 — Popolazione residente attiva in condizione professionale,

A —

Codice dei Comuni	COMUNI	CLASSI								
		14 - 19			20 - 29			30 - 54		
		Agricoltura, caccia, foreste e pesca	Industrie	Altre attività	Agricoltura, caccia, foreste e pesca	Industrie	Altre attività	Agricoltura, caccia, foreste e pesca	Industrie	Altre attività
065	FRASCAROLO	2	33	3	10	71	24	53	154	78
066	GALLIAVOLA	—	10	1	4	13	9	12	17	13
067	GAMBARANA	2	6	—	5	14	8	35	28	17
068	GAMBOLO'	3	172	43	23	489	309	195	1.057	646
069	GARLASCO	6	214	79	39	625	379	170	1.401	1.011
070	GENZONE	1	10	3	4	24	12	23	59	35
071	GERENZAGO	6	11	11	9	39	30	27	94	54
072	GIUSSAGO	4	78	30	21	217	114	72	538	234
073	GODIASCO	3	12	12	5	57	104	62	140	341
074	GOLFERENZO	1	4	—	9	4	8	41	8	23
075	GRAVELLONA LOMELLINA	4	39	13	7	115	53	71	273	162
076	GROPELLO CAIROLI	13	58	14	34	182	172	152	428	429
077	INVERNO E MONTELEONE	1	16	2	8	54	43	53	94	72
078	LANDRIANO	6	71	36	11	201	155	73	446	372
079	LANGOSCO	3	4	1	10	14	17	42	39	24
080	LARDIRAGO	1	15	11	5	49	43	11	108	104
081	LINAROLO	1	32	11	6	103	100	48	246	158
082	LIRIO	2	1	—	3	4	9	25	4	13
083	LOMELLO	7	69	17	20	143	67	99	339	209
084	LUNGAVILLA	—	31	13	6	101	75	34	233	212
085	MAGHERNO	3	18	7	12	61	65	22	141	120
086	MARCIGNAGO	3	19	2	12	82	72	36	178	136
087	MARZANO	3	16	7	11	31	30	50	72	60
088	MEDE	3	152	41	15	438	274	165	971	814
089	MENCONICO	3	13	—	3	26	16	25	47	42
090	MEZZANA BIGLI	3	21	4	5	74	22	54	156	74
091	MEZZANA RABATTONI	—	5	1	2	16	19	37	62	43
092	MEZZANINO	3	24	6	3	71	45	37	171	130
093	MIRADOLO TERME	6	32	19	17	175	133	96	305	305
094	MONTALTO PAVESE	4	6	4	16	23	29	123	57	68
095	MONTEBELLO DELLA BATTAGLIA	1	11	22	10	53	80	49	117	187
096	MONTECALVO VERSIGGIA	1	—	5	11	21	35	94	25	29
097	MONTESCANO	1	4	—	4	10	13	33	19	33
098	MONTESEGALE	3	5	1	6	7	20	41	16	35
099	MONTICELLI PAVESE	4	4	2	2	19	25	27	52	64
100	MONTU' BECCARIA	4	15	5	22	39	65	157	90	165
101	MORNICO LOSANA	3	3	2	14	27	19	80	40	64
102	MORTARA	6	176	81	35	652	708	150	1.781	1.947
103	NICORVO	2	11	—	6	20	11	30	33	24
104	OLEVANO DI LOMELLINA	—	21	8	8	41	22	35	67	60
105	OLIVA GESSI	4	1	—	7	5	7	23	8	16
106	OTTOBIANO	4	28	2	8	50	22	77	110	63
107	PALESTRO	1	48	10	3	116	87	50	321	150
108	PANCARANA	1	5	1	3	9	14	15	29	40
109	PARONA	3	23	2	6	83	40	33	188	123
110	PAVIA	10	534	433	69	2.337	4.848	286	7.716	14.235
111	PIETRA DE'GIORGI	6	3	8	15	24	36	99	36	70
112	PIEVE ALBIGNOLA	1	23	1	4	54	23	40	117	63
113	PIEVE DEL CAIRO	3	63	7	12	135	60	67	336	188
114	PIEVE PORTO MORONE	3	46	7	17	138	114	79	305	222
115	PINAROLO PO	1	16	6	8	67	78	46	164	145
116	PIZZALE	1	11	5	2	23	29	33	66	77
117	PONTE NIZZA	4	8	6	14	14	43	32	38	100
118	PORTALBERA	—	3	7	3	64	46	21	121	122
119	REA	2	7	2	2	34	12	11	68	41
120	REDAVALLE	—	5	1	4	37	41	31	103	106
121	RETORBIDO	1	6	3	2	29	44	43	78	116
122	RIVANAZZANO	3	30	28	9	152	159	74	302	517
123	ROBBIO	2	103	38	21	430	228	145	1.128	600
124	ROBECCO PAVESE	2	9	8	4	20	26	23	53	72
125	ROCCA DE'GIORGI	2	—	—	13	1	9	40	4	3
126	ROCCA SUSELLA	—	1	2	1	7	6	33	13	13
127	ROGNANO	1	5	1	5	6	8	10	7	6
128	ROMAGNESE	—	24	1	6	46	30	40	96	92

per sesso, classe di età e settore di attività economica

TOTALE

DI ETÀ (anni)												Codice dei Comuni
55 - 59			60 - 64			65 e più			TOTALE			
Agricoltura, caccia, foreste e pesca	Industrie	Altre attività	Agricoltura, caccia, foreste e pesca	Industrie	Altre attività	Agricoltura, caccia, foreste e pesca	Industrie	Altre attività	Agricoltura, caccia, foreste e pesca	Industrie	Altre attività	
15	8	6	2	3	9	4	3	3	86	272	123	065
9	1	—	—	1	—	—	—	2	25	42	25	066
8	3	3	2	2	1	—	—	2	52	53	31	067
47	62	65	19	10	20	12	5	26	299	1.795	1.109	068
47	101	109	12	13	43	20	10	28	294	2.364	1.649	069
—	1	4	2	1	2	—	—	1	30	95	57	070
3	7	2	2	1	1	2	—	1	49	152	99	071
20	24	21	10	3	7	10	2	5	137	862	411	072
28	25	39	10	6	25	12	4	17	120	244	538	073
8	1	3	9	—	—	4	—	3	72	17	37	074
13	17	14	5	5	8	4	3	7	104	452	257	075
35	27	47	7	3	23	13	5	11	254	703	696	076
11	5	11	5	—	6	11	—	1	89	169	135	077
11	27	24	5	1	13	5	5	7	111	751	607	078
16	10	7	6	2	3	8	—	3	85	69	55	079
2	9	9	—	1	5	2	1	8	21	183	180	080
11	23	10	7	1	12	8	1	7	81	406	298	081
7	2	3	1	—	—	9	—	1	47	11	26	082
23	14	19	3	4	11	4	2	2	156	571	325	083
10	28	24	5	3	8	7	2	8	62	398	340	084
5	9	12	1	2	1	1	—	5	44	231	210	085
6	7	10	—	—	4	4	1	2	61	287	226	086
12	3	8	2	—	6	2	—	5	80	122	116	087
57	69	98	22	19	41	18	11	38	280	1.660	1.306	088
15	8	2	7	2	3	1	—	3	54	96	66	089
15	15	9	5	4	3	10	1	11	92	271	123	090
9	1	3	6	2	1	5	1	1	59	87	68	091
13	12	9	4	3	1	3	3	4	63	284	195	092
31	21	31	5	4	13	7	1	8	162	538	509	093
30	9	8	19	3	3	30	1	4	222	99	116	094
24	18	29	11	3	10	19	3	11	114	205	339	095
26	2	5	17	—	2	32	1	3	181	49	79	096
10	2	—	1	—	1	4	—	1	53	35	48	097
12	2	9	7	—	2	4	—	2	73	30	69	098
9	3	9	4	—	3	4	—	2	50	78	105	099
69	11	32	31	2	10	42	1	5	325	158	282	100
18	3	11	9	—	5	8	—	3	132	73	104	101
33	115	206	13	24	61	14	17	66	251	2.765	3.069	102
5	2	4	3	—	1	2	—	2	48	66	42	103
10	3	3	3	2	1	—	—	3	56	134	97	104
8	—	1	6	—	—	13	—	—	61	14	24	105
18	10	11	6	1	5	9	—	7	122	199	110	106
6	26	20	5	3	9	4	5	7	69	519	283	107
2	5	6	—	1	2	—	2	4	21	51	67	108
5	19	12	1	6	6	1	1	1	49	320	184	109
54	602	1.470	24	106	514	34	78	353	477	11.373	21.853	110
26	5	10	9	—	4	20	1	4	175	69	132	111
12	7	8	2	1	5	3	1	4	62	203	104	112
20	31	18	8	6	13	13	7	21	123	578	307	113
24	31	29	5	9	12	—	1	10	128	530	394	114
11	13	20	3	2	3	5	2	8	74	264	260	115
7	14	9	3	—	1	6	—	5	52	114	126	116
26	7	8	10	3	7	18	2	4	104	72	168	117
11	16	12	3	2	4	2	3	6	40	209	197	118
3	19	9	—	—	2	—	4	7	18	132	73	119
16	15	10	4	6	6	22	2	4	77	168	168	120
19	13	10	3	2	2	7	1	5	75	129	180	121
26	38	54	13	10	23	11	1	20	136	533	801	122
36	85	53	11	11	21	13	5	23	228	1.762	963	123
10	7	5	5	—	4	16	2	5	60	91	120	124
13	—	1	3	—	2	2	—	—	73	5	15	125
15	1	7	3	—	2	4	—	3	56	22	33	126
3	—	—	1	—	1	5	—	2	25	18	18	127
13	13	14	6	2	5	—	2	1	65	183	143	128

segue TAV. 10 — Popolazione residente attiva in condizione professionale,

A —

Codice dei Comuni	COMUNI	CLASSI								
		14 - 19			20 - 29			30 - 54		
		Agricoltura, caccia, foreste e pesca	Industrie	Altre attività	Agricoltura, caccia, foreste e pesca	Industrie	Altre attività	Agricoltura, caccia, foreste e pesca	Industrie	Altre attività
129	RONCARO	—	2	—	1	18	11	6	17	14
130	ROSASCO	2	10	1	8	32	15	68	91	56
131	ROVESCALA	1	12	2	14	23	21	125	75	62
132	RUINO	1	7	1	12	32	31	146	49	70
133	SAN CIPRIANO PO	1	7	—	1	18	7	10	53	20
134	SAN DAMIANO AL COLLE	1	6	5	9	21	24	99	32	68
135	SAN GENESIO ED UNITI	1	14	12	6	100	97	39	274	271
136	SAN GIORGIO DI LOMELLINA	1	27	6	16	90	31	82	167	93
137	SAN MARTINO SICCOMARIO	2	59	36	7	202	274	31	524	695
138	SANNAZZARO DE'BURGONDI	4	112	22	15	382	199	72	887	540
139	SANTA CRISTINA E BISSONE	5	51	13	14	142	73	50	262	159
140	SANTA GIULETTA	5	24	12	5	60	81	66	182	168
141	SANT'ALESSIO CON VIALONE	2	3	1	7	16	16	20	24	21
142	SANTA MARGHERITA DI STAFFORA	2	7	2	2	26	28	38	71	77
143	SANTA MARIA DELLA VERSA	7	37	17	31	102	86	191	176	284
144	SANT'ANGELO LOMELLINA	—	10	1	7	32	23	23	59	57
145	SAN ZENONE AL PO	—	2	7	1	14	25	7	42	71
146	SARTIRANA LOMELLINA	1	40	6	9	91	67	74	246	185
147	SCALDASOLE	3	19	4	2	56	21	30	133	55
148	SEMIANA	2	2	—	5	12	6	29	35	14
149	SILVANO PIETRA	—	8	2	6	30	18	38	62	60
150	SIZIANO	4	68	37	11	201	173	38	476	368
151	SOMMO	1	18	8	4	26	44	33	104	68
152	SPESSA	1	3	4	3	26	8	31	31	27
153	STRADELLA	5	109	55	30	381	609	160	1.083	1.605
154	SUARDI	—	17	1	1	25	15	26	58	50
155	TORRAZZA COSTE	2	18	11	13	33	54	74	93	140
156	TORRE BERETTI E CASTELLARO	1	26	2	2	45	19	44	68	46
157	TORRE D'ARESE	3	8	1	9	25	19	18	41	32
158	TORRE DE'NEGRI	—	7	3	6	12	16	12	45	22
159	TORRE D'ISOLA	—	16	8	13	43	49	34	135	154
160	TORREVECCHIA PIA	6	36	7	23	83	49	66	127	139
161	TORRICELLA VERZATE	—	7	8	6	31	29	49	48	77
162	TRAVACO' SICCOMARIO	—	37	13	7	100	159	35	280	369
163	TRIVOLZIO	—	22	7	2	75	35	18	145	91
164	TROMELLO	1	58	11	12	200	94	91	426	237
165	TROVO	3	8	2	9	26	20	27	48	33
166	VAL DI NIZZA	2	9	2	4	32	31	54	44	65
167	VALEGGIO	1	1	2	2	14	4	25	22	20
168	VALLE LOMELLINA	1	42	13	13	133	62	104	261	185
169	VALLE SALIMBENE	1	15	10	4	71	58	25	135	99
170	VALVERDE	—	9	—	8	18	5	37	19	28
171	VARZI	2	37	18	8	129	166	86	343	450
172	VELEZZO LOMELLINA	—	—	—	11	4	3	21	8	4
173	VELLEZZO BELLINI	2	23	14	9	81	45	45	146	96
174	VERRETTO	1	5	2	—	9	20	10	24	32
175	VERRUA PO	2	21	7	5	41	48	52	122	128
176	VIDIGULFO	3	51	26	10	141	137	68	372	343
177	VIGEVANO	6	1.355	456	57	3.714	2.704	254	10.648	7.033
178	VILLA BISCOSSI	—	—	—	3	2	2	18	5	6
179	VILLANOVA D'ARDENGI	—	17	3	4	43	14	16	100	60
180	VILLANTERIO	3	24	19	6	114	128	54	237	252
181	VISTARINO	—	15	8	7	49	42	23	120	77
182	VOGHERA	12	320	253	55	1.342	2.204	330	3.586	6.598
183	VOLPARA	—	3	1	1	3	7	17	8	6
184	ZAVATTARELLO	—	11	2	2	42	30	54	110	121
185	ZECCONE	2	11	4	3	42	36	20	108	62
186	ZEME	1	17	1	12	54	39	77	105	91
187	ZENEVREDO	2	7	3	3	12	11	37	22	24
188	ZERBO	—	8	3	2	27	21	25	48	38
189	ZERBOLO'	5	24	19	17	61	56	82	75	120
190	ZINASCO	1	30	14	22	134	114	112	282	269
	TOTALE PROVINCIA	420	6.867	2.896	1.794	22.702	22.329	10.684	57.151	58.343

per sesso, classe di età e settore di attività economica

TOTALE

DI ETÀ (anni)												Codice dei Comuni
55 - 59			60 - 64			65 e più			TOTALE			
Agricoltura, caccia, foreste e pesca	Industrie	Altre attività	Agricoltura, caccia, foreste e pesca	Industrie	Altre attività	Agricoltura, caccia, foreste e pesca	Industrie	Altre attività	Agricoltura, caccia, foreste e pesca	Industrie	Altre attività	
1	1	1	4	—	—	—	—	1	12	38	27	129
11	14	10	4	1	3	6	2	6	99	150	91	130
34	7	11	15	4	5	20	—	9	209	121	110	131
27	5	10	10	1	3	4	1	6	200	95	121	132
5	3	5	—	1	2	2	—	2	19	82	36	133
36	4	9	26	2	2	45	1	3	216	66	111	134
11	18	12	1	2	8	3	1	2	61	409	402	135
26	12	18	7	1	5	3	—	9	135	297	162	136
9	36	45	5	9	16	8	8	9	62	838	1.075	137
15	71	71	10	8	31	6	11	19	122	1.471	882	138
26	13	14	7	1	9	2	—	9	104	469	277	139
19	29	31	10	1	9	17	2	14	122	298	315	140
2	—	1	3	—	1	—	—	—	34	43	40	141
14	14	12	2	2	9	2	1	8	60	121	136	142
58	21	32	26	6	9	40	7	9	353	349	437	143
7	8	10	5	1	1	7	—	2	49	110	94	144
3	6	5	2	1	5	—	—	2	13	65	115	145
26	14	23	6	6	7	14	1	7	130	398	295	146
9	8	8	4	4	—	—	—	—	48	220	88	147
6	5	5	1	1	4	3	—	3	46	55	32	148
15	10	9	2	2	3	3	—	1	64	112	93	149
11	40	14	2	3	8	6	3	7	72	791	607	150
9	11	4	7	—	4	5	—	3	59	159	131	151
7	2	1	2	—	1	—	—	—	44	62	41	152
57	130	158	15	32	71	20	17	59	287	1.752	2.557	153
14	5	11	1	2	4	—	—	2	42	107	83	154
27	7	9	18	2	7	28	—	5	162	153	226	155
5	6	8	3	—	1	4	—	1	59	145	77	156
5	2	2	1	1	3	—	—	—	36	77	57	157
4	3	—	1	—	—	—	—	1	23	67	42	158
7	11	11	4	—	3	6	1	3	64	206	228	159
13	8	14	3	3	3	3	1	2	114	258	214	160
10	7	7	4	—	3	3	—	5	72	93	129	161
12	17	35	2	8	11	12	2	4	68	444	591	162
2	14	9	3	1	4	2	1	3	27	258	149	163
16	35	36	7	3	9	7	2	11	134	724	398	164
3	2	3	3	1	2	2	1	—	47	86	60	165
31	5	9	14	1	6	27	1	4	132	92	117	166
8	2	3	3	2	—	6	—	—	45	41	29	167
11	35	22	7	5	12	7	2	8	143	478	302	168
5	7	5	2	3	1	1	—	1	38	231	174	169
13	6	2	8	1	—	13	1	3	79	54	38	170
35	58	65	23	15	31	28	5	32	182	587	762	171
—	—	—	3	—	—	—	—	—	35	12	7	172
11	18	14	2	—	5	3	1	3	72	269	177	173
6	3	5	1	—	1	4	—	—	22	41	60	174
25	12	15	7	3	8	3	1	6	94	200	212	175
21	21	26	2	2	7	4	1	13	108	588	552	176
77	915	746	23	150	240	19	93	192	436	16.875	11.371	177
2	—	1	—	1	—	4	—	—	27	8	9	178
4	3	5	—	—	1	—	1	—	24	164	83	179
9	22	32	4	4	7	6	2	15	82	403	453	180
3	8	9	2	2	4	6	1	2	41	195	142	181
88	390	659	41	100	258	68	40	215	594	5.778	10.187	182
8	1	3	6	—	1	2	1	—	34	16	18	183
25	16	10	13	3	2	8	1	11	102	183	176	184
2	9	7	1	—	1	3	1	3	31	171	113	185
14	8	13	8	1	9	6	1	2	118	186	155	186
17	2	3	5	1	4	1	—	1	65	44	46	187
8	6	4	2	—	2	2	—	1	39	89	69	188
22	8	16	6	—	—	6	1	5	138	169	216	189
25	8	39	12	1	11	10	4	2	182	459	449	190
3.016	4.960	6.195	1.202	904	2.325	1.550	506	1.984	18.666	93.090	94.072	

segue TAV. 10 — Popolazione residente attiva in condizione professionale,

B —

Codice dei Comuni	COMUNI	CLASSI								
		14 - 19			20 - 29			30 - 54		
		Agricoltura, caccia, foreste e pesca	Industrie	Altre attività	Agricoltura, caccia, foreste e pesca	Industrie	Altre attività	Agricoltura, caccia, foreste e pesca	Industrie	Altre attività
001	ALAGNA	2	13	1	6	27	14	26	42	34
002	ALBAREDO ARNABOLDI	—	2	—	2	4	4	16	17	9
003	ALBONESE	2	9	—	2	13	10	15	32	23
004	ALBUZZANO	2	29	2	7	67	48	38	204	85
005	ARENA PO	1	4	3	10	47	21	48	98	85
006	BADIA PAVESE	—	4	1	1	18	5	23	23	21
007	BAGNARIA	—	2	—	1	8	9	15	42	54
008	BARBIANELLO	3	8	3	8	25	17	28	48	40
009	BASCAPE'	12	27	7	15	42	26	48	110	59
010	BASTIDA DE'DOSSI	—	—	—	—	5	2	9	10	8
011	BASTIDA PANCARANA	—	3	1	3	29	19	12	87	61
012	BATTUDA	—	2	—	6	18	7	18	22	10
013	BELGIOIOSO	5	55	14	17	174	114	71	476	331
014	BEREGUARDO	1	12	6	9	83	46	46	171	152
015	BORGARELLO	—	9	4	4	26	17	13	80	51
016	BORGO PRIOLO	5	14	2	12	31	16	98	63	49
017	BORGORATTO MORMOROLO	2	1	—	8	11	6	29	17	24
018	BORGO SAN SIRO	1	14	3	6	34	11	46	84	28
019	BORNASCO	3	9	1	8	28	14	37	71	37
020	BOSNASCO	3	6	—	3	18	8	29	33	30
021	BRALLO DI PREGOLA	—	7	4	5	40	28	42	84	67
022	BREME	1	7	1	8	29	15	41	77	38
023	BRESSANA BOTTARONE	—	17	18	2	66	92	19	279	234
024	BRONI	3	74	28	16	279	226	100	891	718
025	CALVIGNANO	1	1	—	4	1	2	18	3	7
026	CAMPOSPINOSO	—	5	1	1	13	13	17	65	28
027	CANDIA LOMELLINA	3	16	5	7	49	36	68	114	98
028	CANEVINO	—	—	—	4	—	3	18	7	4
029	CANNETO PAVESE	6	8	4	14	17	26	80	66	62
030	CARBONARA AL TICINO	1	16	4	9	45	27	25	108	77
031	CASANOVA LONATI	2	5	—	2	8	—	17	30	19
032	CASATISMA	—	7	3	2	33	22	11	66	49
033	CASEI GEROLA	3	26	8	4	106	49	35	267	144
034	CASORATE PRIMO	1	71	20	4	247	141	53	518	368
035	CASSOLNOVO	4	51	17	10	206	95	114	477	311
036	CASTANA	2	5	4	9	10	11	35	38	34
037	CASTEGGIO	2	50	27	24	200	169	109	544	545
038	CASTELLETTO DI BRANDUZZO	1	11	1	5	27	21	19	90	66
039	CASTELLO D'AGOGNA	—	11	6	4	32	34	26	70	50
040	CASTELNOVETTO	4	8	1	8	15	5	32	49	23
041	CAVA MANARA	2	30	7	12	99	105	44	392	292
042	CECIMA	—	—	2	4	8	8	21	13	9
043	CERANOVA	1	6	3	1	15	7	16	39	27
044	CERETTO LOMELLINA	1	—	—	4	6	—	17	19	8
045	CERGNAGO	1	8	2	6	20	11	33	68	28
046	CERTOSA DI PAVIA	2	26	8	7	95	53	25	296	180
047	CERVESINA	1	9	2	2	43	29	21	108	77
048	CHIGNOLO PO	5	32	9	5	92	57	59	189	209
049	CIGOGNOLA	—	8	2	10	33	23	76	95	64
050	CILAVEGNA	1	43	4	2	180	53	20	446	171
051	CODEVILLA	—	6	1	2	15	24	38	55	83
052	CONFENZA	9	10	3	13	60	32	66	155	57
053	COPIANO	—	19	6	3	63	44	10	184	63
054	CORANA	1	9	1	3	20	21	18	76	39
055	CORNALE	—	8	2	—	18	12	4	58	52
056	CORTEOLONA	1	25	2	7	70	36	18	177	81
057	CORVINO SAN QUIRICO	1	3	5	4	25	26	35	85	96
058	COSTA DE'NOBILI	5	2	1	2	16	9	34	21	17
059	COZZO	1	2	1	6	11	7	29	15	21
060	CURA CARPIGNANO	1	21	2	8	37	29	35	116	48
061	DORNO	3	63	11	12	178	72	68	380	191
062	FERRERA ERBOGNONE	2	14	2	8	37	19	33	117	52
063	FILIGHERA	—	8	3	2	24	13	26	68	30
064	FORTUNAGO	1	—	1	6	7	13	30	14	27

per sesso, classe di età e settore di attività economica

MASCHI

DI ETÀ (anni)												Codice dei Comuni
55 - 59			60 - 64			65 e più			TOTALE			
Agricoltura, caccia, foreste e pesca	Industrie	Altre attività	Agricoltura, caccia, foreste e pesca	Industrie	Altre attività	Agricoltura, caccia, foreste e pesca	Industrie	Altre attività	Agricoltura, caccia, foreste e pesca	Industrie	Altre attività	
9	4	4	2	2	2	1	—	—	46	88	55	001
4	2	—	3	—	1	4	—	1	29	25	15	002
7	7	1	1	3	1	2	—	2	29	64	37	003
12	16	10	5	2	8	5	1	3	69	319	156	004
18	10	16	8	6	4	7	1	4	92	166	133	005
5	3	2	4	1	—	1	—	—	34	49	29	006
6	8	4	4	2	2	—	2	1	26	64	70	007
14	13	5	5	—	1	2	—	2	60	94	68	008
15	10	9	4	1	1	1	—	4	95	190	106	009
3	3	2	—	—	1	—	—	—	12	18	13	010
4	15	7	3	1	5	5	2	2	27	137	95	011
5	2	2	—	—	—	2	—	1	31	44	20	012
18	52	28	4	7	11	7	6	8	122	770	506	013
9	11	9	6	3	4	2	—	4	73	280	221	014
3	5	2	—	1	2	—	—	—	20	121	76	015
33	9	2	16	3	2	23	—	3	187	120	74	016
20	—	1	15	—	2	15	—	1	89	29	34	017
12	6	7	2	1	2	4	1	2	71	140	53	018
6	3	5	3	1	—	3	—	2	60	112	59	019
9	4	4	2	—	—	1	—	1	47	61	43	020
14	22	15	4	3	3	1	2	1	66	158	118	021
17	10	11	10	4	3	5	—	2	82	127	70	022
7	32	29	3	6	6	6	3	5	37	403	384	023
29	118	94	8	17	40	20	12	38	176	1.391	1.144	024
2	1	1	4	—	—	3	—	—	32	6	10	025
5	9	2	1	2	—	15	—	4	39	94	48	026
18	18	11	7	5	9	10	1	1	113	203	160	027
6	—	—	5	—	—	5	—	—	38	7	7	028
23	12	14	12	1	5	12	—	3	147	104	114	029
4	11	4	3	2	2	4	—	2	46	182	116	030
2	6	1	1	—	1	2	—	—	26	49	21	031
10	12	10	5	2	2	4	3	3	32	123	89	032
10	49	13	1	2	3	10	4	4	63	454	221	033
6	58	21	5	5	22	6	2	6	75	901	578	034
34	57	37	5	7	12	8	—	6	175	798	478	035
11	2	7	10	—	3	46	—	4	113	55	63	036
33	82	75	10	19	36	15	8	35	193	903	887	037
4	13	4	2	1	—	7	—	4	38	142	96	038
4	4	3	2	3	1	1	1	—	37	121	94	039
7	7	3	6	2	3	8	—	3	65	81	38	040
16	31	28	5	3	11	4	2	5	83	557	448	041
12	4	5	6	—	1	16	1	1	59	26	26	042
—	2	—	1	1	—	4	—	2	23	63	40	043
1	—	—	2	1	—	3	—	—	28	26	8	044
8	3	2	4	3	3	3	—	3	55	102	49	045
6	24	17	1	5	7	2	1	3	43	447	268	046
10	13	6	8	4	3	3	—	4	45	177	121	047
15	21	25	3	9	11	3	1	13	90	344	324	048
25	5	12	16	1	3	49	4	4	176	146	108	049
5	53	13	5	5	8	2	5	3	35	732	252	050
15	8	12	4	2	3	2	2	—	61	88	123	051
20	16	11	4	1	4	4	—	5	116	242	112	052
1	22	11	2	1	3	2	1	1	18	290	128	053
6	14	3	7	7	2	8	—	1	43	126	67	054
2	13	11	—	1	2	3	2	4	9	100	83	055
4	12	10	1	3	7	2	2	5	33	289	141	056
13	14	14	6	2	5	15	—	10	74	129	156	057
3	3	2	4	—	2	3	—	—	51	42	31	058
3	2	6	1	2	—	5	1	1	45	33	36	059
4	3	4	3	1	—	5	—	3	56	178	86	060
20	37	23	10	7	3	7	2	11	120	667	311	061
5	5	11	3	4	—	2	1	2	53	178	86	062
4	7	5	—	—	2	—	—	3	32	107	56	063
8	4	2	20	2	—	18	1	3	83	28	46	064

segue TAV. 10 — Popolazione residente attiva in condizione professionale,

B —

Codice dei Comuni	COMUNI	CLASSI								
		14 - 19			20 - 29			30 - 54		
		Agricoltura, caccia, foreste e pesca	Industrie	Altre attività	Agricoltura, caccia, foreste e pesca	Industrie	Altre attività	Agricoltura, caccia, foreste e pesca	Industrie	Altre attività
065	FRASCAROLO	2	21	3	8	45	11	43	104	52
066	GALLIAVOLA	—	2	—	4	9	4	8	15	9
067	GAMBARANA	2	4	—	3	11	3	22	19	9
068	GAMBOLO'	3	99	20	19	283	176	133	679	434
069	GARLASCO	5	120	35	34	350	189	133	904	605
070	GENZONE	1	7	1	2	18	4	18	40	17
071	GERENZAGO	1	8	5	7	27	14	14	70	35
072	GIUSSAGO	4	54	6	17	134	52	53	351	150
073	GODIASCO	3	10	4	4	45	55	38	117	200
074	GOLFERENZO	1	3	—	6	4	2	28	6	14
075	GRAVELLONA LOMELLINA	4	24	8	7	68	25	57	178	106
076	GROPELLO CAIROLI	10	41	3	27	107	88	116	275	262
077	INVERNO E MONTELEONE	1	12	1	7	39	20	48	73	55
078	LANDRIANO	6	41	14	10	107	76	62	335	225
079	LANGOSCO	3	2	—	8	11	7	23	28	12
080	LARDIRAGO	1	14	6	5	33	21	11	83	62
081	LINAROLO	1	26	2	6	72	40	43	209	99
082	LIRIO	2	1	—	3	3	3	21	4	8
083	LOMELLO	5	36	10	15	72	32	72	232	129
084	LUNGAVILLA	—	25	8	5	65	40	27	184	143
085	MAGHERNO	2	13	—	9	36	33	16	111	69
086	MARCIGNAGO	3	14	—	8	53	30	33	140	85
087	MARZANO	3	14	5	8	19	19	46	58	39
088	MEDE	2	92	21	12	232	148	125	579	487
089	MENCONICO	3	5	—	1	18	10	25	43	29
090	MEZZANA BIGLI	3	11	2	4	50	12	43	121	48
091	MEZZANA RABATTO	—	3	1	1	10	9	23	44	28
092	MEZZANINO	3	15	3	3	39	22	28	133	79
093	MIRADOLO TERME	5	21	9	13	107	71	77	215	225
094	MONTALTO PAVESE	4	5	2	10	16	11	93	54	45
095	MONTEBELLO DELLA BATTAGLIA	1	10	6	10	38	40	38	96	122
096	MONTECALVO VERSIGLIA	1	—	2	8	14	16	64	21	12
097	MONTESCANO	1	2	—	3	8	5	23	14	19
098	MONTSEGALE	1	3	—	5	3	11	25	15	28
099	MONTICELLI PAVESE	3	4	1	—	10	10	24	44	41
100	MONTU' BECCARIA	4	12	3	20	27	31	129	66	93
101	MORNICO LOSANA	3	2	1	9	21	11	49	32	35
102	MORTARA	6	109	27	27	389	360	121	1.078	1.168
103	NICORVO	1	8	—	4	14	8	18	16	17
104	OLEVANO DI LOMELLINA	—	13	4	6	27	11	24	49	40
105	OLIVA GESSI	1	1	—	6	5	5	18	6	11
106	OTTOBIANO	3	10	1	5	29	11	56	65	43
107	PALESTRO	1	16	7	2	65	57	33	208	98
108	PANCARANA	1	4	1	3	6	6	13	20	31
109	PARONA	2	13	2	6	40	24	21	121	83
110	PAVIA	8	453	198	57	1.633	2.154	213	5.809	7.765
111	PIETRA DE'GIORGI	6	3	4	13	18	20	72	30	43
112	PIEVE ALBIGNOLA	—	15	—	4	35	14	30	90	36
113	PIEVE DEL CAIRO	3	35	3	10	75	27	52	217	102
114	PIEVE PORTO MORONE	2	28	3	15	73	64	69	225	149
115	PINAROLO PO	1	12	2	6	46	33	32	135	97
116	PIZZALE	1	7	2	2	18	14	20	51	52
117	PONTE NIZZA	3	6	1	13	12	17	25	30	68
118	PORTALBERA	—	3	3	1	41	25	14	89	74
119	REA	1	5	2	2	22	6	8	49	26
120	REDAVALLE	—	3	—	3	23	24	29	77	60
121	RETORBIDO	1	6	1	2	19	23	28	57	70
122	RIVANAZZANO	2	19	12	7	88	80	51	223	314
123	ROBBIO	2	79	20	14	256	120	100	689	379
124	ROBECCO PAVESE	1	8	2	3	12	14	13	45	44
125	ROCCA DE'GIORGI	1	—	—	9	1	6	33	3	2
126	ROCCA SUSELLA	—	—	—	—	2	1	21	10	11
127	ROGNANO	1	3	—	2	6	4	8	3	4
128	ROMAGNESE	—	12	1	5	32	16	35	82	67

per sesso, classe di età e settore di attività economica

MASCHI

DI ETÀ (anni)												Codice dei Comuni
55 - 59			60 - 64			65 e più			TOTALE			
Agricoltura, caccia, foreste e pesca	Industrie	Altre attività	Agricoltura, caccia, foreste e pesca	Industrie	Altre attività	Agricoltura, caccia, foreste e pesca	Industrie	Altre attività	Agricoltura, caccia, foreste e pesca	Industrie	Altre attività	
11	8	4	1	3	5	3	3	2	68	184	77	065
9	1	—	—	1	—	—	—	1	21	28	14	066
6	2	1	2	2	—	—	—	2	35	38	15	067
31	56	42	16	9	15	11	4	15	213	1.130	702	068
39	87	62	11	10	28	13	8	15	235	1.479	934	069
—	1	2	2	1	2	—	—	1	23	67	27	070
3	7	1	2	1	—	2	—	1	29	113	56	071
16	21	13	10	2	5	9	2	1	109	564	227	072
17	20	23	8	6	15	11	4	9	81	202	306	073
3	1	3	6	—	—	4	—	2	48	14	21	074
10	14	9	4	5	6	4	2	6	86	291	160	075
29	21	31	6	1	16	12	4	5	200	449	405	076
10	5	6	5	—	3	10	—	—	81	129	85	077
9	23	13	5	1	12	5	4	4	97	511	344	078
14	6	7	6	2	2	8	—	3	62	49	31	079
1	9	4	—	1	3	2	—	4	20	140	100	080
11	22	6	6	—	8	8	1	3	75	330	158	081
6	2	2	1	—	—	9	—	1	42	10	14	082
18	10	13	3	2	8	4	1	1	117	353	193	083
7	27	19	4	3	6	6	2	2	49	306	218	084
3	9	10	1	2	1	1	—	3	32	171	116	085
6	7	5	—	—	2	3	1	2	53	215	124	086
10	3	5	2	—	2	2	—	1	71	94	71	087
43	56	63	19	15	26	17	10	25	218	984	770	088
15	8	2	7	1	2	1	—	3	52	75	46	089
10	15	7	4	4	3	10	1	7	74	202	79	090
4	1	3	4	2	1	5	1	—	37	61	42	091
12	12	7	3	3	—	2	3	3	51	205	114	092
29	18	26	5	4	8	7	1	7	136	366	346	093
19	8	6	18	2	1	29	1	2	173	86	67	094
17	14	20	10	3	5	17	3	8	93	164	201	095
12	1	1	14	—	1	29	1	3	128	37	35	096
9	2	—	1	—	1	4	—	1	41	26	26	097
8	1	7	7	—	—	4	—	2	50	22	48	098
8	3	8	4	—	1	3	—	2	42	61	63	099
55	8	23	27	2	5	40	1	3	275	116	158	100
14	2	5	9	—	4	8	—	2	92	57	58	101
29	107	135	10	21	41	12	14	40	205	1.718	1.771	102
5	2	2	2	—	—	2	—	2	32	40	29	103
10	3	2	2	2	1	—	—	2	42	94	60	104
4	—	1	4	—	—	13	—	—	46	12	17	105
16	9	5	5	1	4	9	—	4	94	114	68	106
4	24	14	3	3	7	4	4	4	47	320	187	107
1	5	5	—	1	1	—	2	2	18	38	46	108
1	14	9	1	5	4	1	1	1	32	194	123	109
44	530	938	17	95	336	29	67	225	368	8.587	11.616	110
20	5	3	6	—	4	19	1	4	136	57	78	111
7	7	6	2	1	3	2	1	2	45	149	61	112
17	23	10	8	5	8	10	6	10	100	361	160	113
18	28	20	5	9	8	—	1	4	109	364	248	114
11	11	15	3	2	1	4	2	3	57	208	151	115
6	9	7	3	—	—	6	—	2	38	85	77	116
20	6	5	8	3	4	16	1	1	85	58	96	117
8	15	10	3	2	2	2	3	5	28	153	119	118
3	14	5	—	—	2	—	4	4	14	94	45	119
12	13	7	3	6	3	20	2	4	67	124	98	120
10	11	10	2	2	2	4	1	3	47	96	109	121
23	32	35	10	10	12	9	1	11	102	373	464	122
27	72	38	11	9	15	13	5	12	167	1.110	584	123
8	7	2	2	—	1	15	2	5	42	74	68	124
10	—	—	2	—	1	2	—	—	57	4	9	125
9	1	6	3	—	1	4	—	2	37	13	21	126
2	—	—	1	—	1	3	—	1	17	12	10	127
11	13	10	6	1	2	—	2	1	57	142	97	128

segue TAV. 10 — Popolazione residente attiva in condizione professionale,

B —

Codice dei Comuni	COMUNI	CLASSI								
		14 - 19			20 - 29			30 - 54		
		Agricoltura, caccia, foreste e pesca	Industrie	Altre attività	Agricoltura, caccia, foreste e pesca	Industrie	Altre attività	Agricoltura, caccia, foreste e pesca	Industrie	Altre attività
129	RONCARO	—	2	—	1	10	7	6	15	9
130	ROSASCO	2	2	—	4	23	6	46	67	31
131	ROVESCALA	1	11	—	11	12	7	83	52	41
132	RUINO	1	3	1	7	20	15	89	36	43
133	SAN CIPRIANO PO	1	6	—	1	13	2	8	36	13
134	SAN DAMIANO AL COLLE	1	5	3	6	14	8	62	29	48
135	SAN GENESIO ED UNITI	1	12	2	5	62	37	33	215	164
136	SAN GIORGIO DI LOMELLINA	1	10	3	14	56	17	59	106	53
137	SAN MARTINO SICCOMARIO	2	41	15	6	122	124	23	406	417
138	SANNAZZARO DE'BURGONDI	1	82	7	10	257	105	51	646	301
139	SANTA CRISTINA E BISSONE	5	37	—	14	96	30	47	190	100
140	SANTA GIULETTA	3	17	7	3	37	42	50	137	117
141	SANT'ALESSIO CON VIALONE	—	2	—	6	9	8	14	18	11
142	SANTA MARGHERITA DI STAFFORA	—	5	—	2	21	15	32	66	42
143	SANTA MARIA DELLA VERSA	5	25	7	24	59	42	132	138	178
144	SANT'ANGELO LOMELLINA	—	8	—	7	19	14	16	40	32
145	SAN ZENONE AL PO	—	2	2	1	5	16	6	32	45
146	SARTIRANA LOMELLINA	1	20	3	7	47	36	47	149	125
147	SCALDASOLE	2	13	—	2	29	11	26	86	35
148	SEMIANA	2	1	—	4	9	2	22	24	9
149	SILVANO PIETRA	—	8	1	3	26	9	19	53	39
150	SIZIANO	3	50	16	7	124	91	31	355	230
151	SOMMO	1	13	3	2	19	18	24	80	35
152	SPESSA	1	3	1	2	13	4	23	23	16
153	STRADELLA	5	78	26	21	270	300	106	854	927
154	SUARDI	—	6	1	—	17	7	17	42	31
155	TORRAZZA COSTE	1	13	6	9	23	22	54	74	87
156	TORRE BERETTI E CASTELLARO	1	12	2	2	23	8	38	51	27
157	TORRE D'ARESE	2	6	1	7	16	7	14	35	19
158	TORRE DE'NEGRI	—	5	3	6	7	11	11	38	15
159	TORRE D'ISOLA	—	11	2	10	26	21	30	108	91
160	TORREVECCHIA PIA	6	24	2	16	65	22	55	92	85
161	TORRICELLA VERZATE	—	6	6	4	21	10	28	37	53
162	TRAVACO' SICCOMARIO	—	28	7	6	68	72	28	217	224
163	TRIVOLZIO	—	14	2	2	40	14	14	99	61
164	TROMELLO	—	31	5	10	120	53	65	262	145
165	TROVO	3	5	—	9	12	9	25	38	21
166	VAL DI NIZZA	2	6	1	3	17	22	38	31	41
167	VALEGGIO	1	1	—	2	9	2	23	14	9
168	VALLE LOMELLINA	1	19	6	10	82	34	78	195	94
169	VALLE SALIMBENE	1	14	4	4	45	28	18	110	67
170	VALVERDE	—	4	—	7	13	3	36	16	21
171	VARZI	2	28	8	7	90	76	66	282	274
172	VELEZZO LOMELLINA	—	—	—	9	2	—	13	6	3
173	VELLEZZO BELLINI	2	16	5	9	45	20	35	108	58
174	VERRETTO	1	4	—	—	6	9	2	18	24
175	VERRUA PO	2	18	3	4	31	19	36	101	88
176	VIDIGULFO	2	39	10	8	79	67	62	261	215
177	VIGEVANO	5	815	210	46	2.228	1.280	203	6.552	4.231
178	VILLA BISCOSSI	—	—	—	2	1	2	14	3	2
179	VILLANOVA D'ARDENGI	—	13	1	3	30	8	16	69	34
180	VILLANTERIO	2	17	9	5	68	59	41	170	162
181	VISTARINO	—	13	5	6	34	17	20	89	47
182	VOGHERA	8	252	103	39	923	1.046	203	2.742	4.113
183	VOLPARA	—	2	1	1	2	2	8	5	5
184	ZAVATTARELLO	—	5	1	2	30	17	52	90	82
185	ZECCONE	2	9	1	3	25	12	17	80	37
186	ZEME	1	8	1	7	43	17	55	73	53
187	ZENEVREDO	2	3	1	3	10	4	20	18	16
188	ZERBO	—	4	1	1	12	11	20	32	24
189	ZERBOLO'	5	17	8	14	36	30	69	51	71
190	ZINASCO	—	24	5	18	94	57	85	216	159
	TOTALE PROVINCIA	351	4.566	1.276	1.411	14.259	10.691	7.972	40.206	34.869

per sesso, classe di età e settore di attività economica

MASCHI

DI ETÀ (anni)												Codice dei Comuni
55 - 59			60 - 64			65 e più			TOTALE			
Agricoltura, caccia, foreste e pesca	Industrie	Altre attività	Agricoltura, caccia, foreste e pesca	Industrie	Altre attività	Agricoltura, caccia, foreste e pesca	Industrie	Altre attività	Agricoltura, caccia, foreste e pesca	Industrie	Altre attività	
1	—	1	4	—	—	—	—	1	12	27	18	129
8	13	9	2	1	2	5	2	4	67	108	52	130
26	7	6	13	4	1	19	—	5	153	86	60	131
19	4	6	10	1	3	3	1	6	129	65	74	132
5	3	4	—	1	1	1	—	1	16	59	21	133
26	4	6	17	2	1	41	1	3	153	55	69	134
11	16	6	1	2	4	3	—	1	54	307	214	135
19	11	11	6	1	4	3	—	6	102	184	94	136
6	33	31	3	7	14	7	8	6	47	617	607	137
8	66	44	8	7	17	6	9	11	84	1.067	485	138
26	11	12	7	1	6	2	—	4	101	335	152	139
14	26	16	7	—	7	13	2	8	90	219	197	140
2	—	—	3	—	1	—	—	—	25	29	20	141
14	14	4	2	2	5	2	1	7	52	109	73	142
43	20	22	21	6	4	32	7	6	257	255	259	143
5	7	5	4	1	—	7	—	2	39	75	53	144
1	5	4	2	1	3	—	—	2	10	45	72	145
17	12	16	4	6	5	10	1	5	86	235	190	146
8	7	6	4	4	—	—	—	—	42	139	52	147
5	4	2	—	1	2	3	—	3	36	39	18	148
5	10	7	1	2	1	2	—	1	30	99	58	149
9	36	8	2	3	5	6	3	4	58	571	354	150
7	9	2	6	—	1	5	—	—	45	121	59	151
7	2	1	2	—	—	—	—	—	35	41	22	152
42	125	101	12	27	39	19	14	41	205	1.368	1.434	153
13	4	6	1	1	3	—	—	1	31	70	49	154
22	7	5	16	2	4	27	—	3	129	119	127	155
5	6	3	3	—	1	4	—	1	53	92	42	156
4	2	—	1	1	1	—	—	—	28	60	28	157
3	2	—	1	—	—	—	—	—	21	52	29	158
7	9	7	4	—	2	5	1	2	56	155	125	159
13	7	10	3	3	2	3	1	1	96	192	122	160
7	7	5	3	—	2	3	—	3	45	71	79	161
9	16	25	2	8	7	9	2	1	54	339	336	162
1	14	5	3	1	2	2	1	3	22	169	87	163
13	30	23	7	2	7	6	2	6	101	447	239	164
2	2	1	2	1	—	2	1	—	43	59	31	165
26	5	5	12	1	3	25	—	3	106	60	75	166
8	2	1	3	2	—	5	—	—	42	28	12	167
8	32	10	6	5	9	5	2	3	108	335	156	168
4	7	4	1	3	1	1	—	—	29	179	104	169
9	5	1	8	1	—	13	1	2	73	40	27	170
28	53	37	20	13	15	27	5	19	150	471	429	171
—	—	—	1	—	—	—	—	—	23	8	3	172
10	18	7	1	—	4	3	1	2	60	188	96	173
3	2	3	1	—	1	3	—	—	10	30	37	174
12	11	8	7	3	4	2	1	6	63	165	128	175
18	21	16	1	2	5	4	1	12	95	403	325	176
63	774	519	22	121	161	17	76	121	356	10.566	6.522	177
2	—	1	—	1	—	4	—	—	22	5	5	178
4	2	1	—	—	1	—	1	—	23	115	45	179
8	18	26	3	3	4	5	1	10	64	277	270	180
3	5	5	2	2	4	6	1	2	37	144	80	181
53	358	432	31	93	183	58	37	135	392	4.405	6.012	182
4	1	3	5	—	1	2	1	—	20	11	12	183
25	14	6	12	3	1	8	1	9	99	143	116	184
2	9	5	1	—	1	3	1	3	28	124	59	185
12	7	8	6	1	5	5	1	1	86	133	85	186
11	2	1	4	1	2	1	—	—	41	34	24	187
7	5	—	2	—	1	2	—	1	32	53	38	188
19	8	12	6	—	—	5	1	4	118	113	125	189
21	8	19	11	1	8	8	4	2	143	347	250	190
2.317	4.412	4.018	1.015	801	1.512	1.402	446	1.238	14.468	64.690	53.604	

segue TAV. 10 — Popolazione residente attiva in condizione professionale,

Codice dei Comuni	COMUNI	CLASSI								
		14 - 19			20 - 29			30 - 54		
		Agricoltura, caccia, foreste e pesca	Industrie	Altre attività	Agricoltura, caccia, foreste e pesca	Industrie	Altre attività	Agricoltura, caccia, foreste e pesca	Industrie	Altre attività
001	ALAGNA	—	5	—	—	17	13	12	21	32
002	ALBAREDO ARNABOLDI	—	—	1	—	2	3	3	4	10
003	ALBONESE	—	8	3	1	14	4	8	28	11
004	ALBUZZANO	1	4	8	—	29	48	7	55	84
005	ARENA PO	—	1	5	5	20	30	28	42	37
006	BADIA PAVESE	—	2	3	—	6	7	3	9	8
007	BAGNARIA	1	—	1	1	8	16	15	6	22
008	BARBIANELLO	1	1	—	4	11	20	19	17	33
009	BASCAPE'	—	9	8	2	25	28	8	18	38
010	BASTIDA DE'DOSSI	—	—	—	—	1	3	8	4	2
011	BASTIDA PANCARANA	—	—	6	1	12	26	4	22	37
012	BATTUDA	—	—	—	—	2	1	4	7	8
013	BELGIOIOSO	—	33	12	4	85	142	9	115	224
014	BEREGUARDO	—	16	7	—	51	27	2	58	85
015	BORGARELLO	—	2	4	—	16	26	1	40	16
016	BORGO PRIOLO	1	6	8	2	12	27	32	12	30
017	BORGORATTO MORMOLO	—	1	—	2	3	10	6	3	12
018	BORGO SAN SIRO	—	10	3	1	27	9	14	52	23
019	BORNASCO	—	4	4	2	15	17	2	22	20
020	BOSNASCO	—	1	2	—	9	8	13	11	18
021	BRALLO DI PREGOLA	—	5	6	3	12	22	3	11	34
022	BREME	—	10	2	—	26	8	17	37	33
023	BRESSANA BOTTARONE	—	9	8	—	38	66	7	69	118
024	BRONI	2	23	36	5	127	258	38	227	516
025	CALVIGNANO	—	1	—	1	2	4	2	1	1
026	CAMPOSPINOSO	—	2	1	—	11	13	8	11	30
027	CANDIA LOMELLINA	—	10	3	1	45	22	27	73	56
028	CANEVINO	—	1	—	—	—	1	6	2	2
029	CANNETO PAVESE	—	3	2	2	16	27	32	13	50
030	CARBONARA AL TICINO	—	5	7	1	18	34	3	27	57
031	CASANOVA LONATI	—	—	1	1	2	2	6	7	17
032	CASATISMA	—	2	4	1	17	24	2	12	18
033	CASEI GEROLA	—	16	11	2	58	63	20	101	100
034	CASORATE PRIMO	—	41	23	1	183	152	6	173	252
035	CASSOLNOVO	1	46	14	1	166	104	18	358	171
036	CASTANA	—	—	4	—	4	19	18	3	35
037	CASTEGGIO	—	7	21	11	114	178	37	144	301
038	CASTELLETTO DI BRANDUZZO	—	5	4	2	16	21	4	33	28
039	CASTELLO D'AGOGNA	—	2	6	—	19	14	5	45	24
040	CASTELNOVETTO	—	2	3	5	14	7	17	23	14
041	CAVA MANARA	—	9	15	2	49	110	13	100	203
042	CECIMA	—	—	—	—	1	5	3	2	4
043	CERANOVA	—	1	3	—	8	16	1	21	7
044	CERETTO LOMELLINA	1	—	—	4	3	1	13	5	3
045	CERGNAGO	—	11	—	2	14	6	7	39	24
046	CERTOSA DI PAVIA	—	5	14	2	53	72	7	116	113
047	CERVESINA	—	2	4	3	9	30	13	23	37
048	CHIGNOLO PO	—	18	3	1	40	53	11	64	88
049	CIGOGNOLA	—	2	2	5	20	24	31	15	43
050	CILAVEGNA	1	31	7	1	162	47	2	280	119
051	CODEVILLA	1	—	2	3	11	24	18	14	46
052	CONFIENZA	—	22	1	1	50	21	33	73	53
053	COPIANO	1	9	4	1	24	45	4	91	39
054	CORANA	—	2	6	3	8	13	16	17	27
055	CORNALE	—	4	1	1	15	12	4	34	22
056	CORTEOLONA	—	7	4	1	52	37	4	77	57
057	CORVINO SAN QUIRICO	—	—	1	—	14	29	14	18	52
058	COSTA DE'NOBILI	1	1	—	—	7	9	7	12	8
059	COZZO	—	1	2	2	4	8	7	8	17
060	CURA CARPIGNANO	—	1	4	5	12	26	2	28	32
061	DORNO	—	46	4	3	127	78	13	245	114
062	FERRERA ERBOGNONE	—	7	2	—	18	18	7	37	44
063	FILIGHERA	1	8	2	4	11	21	11	22	26
064	FORTUNAGO	—	—	—	1	5	11	13	3	11

per sesso, classe di età e settore di attività economica

FEMMINE

DI ETÀ (anni)												Codice dei Comuni
55 - 59			60 - 64			65 e più			TOTALE			
Agricoltura, caccia, foreste e pesca	Industrie	Altre attività	Agricoltura, caccia, foreste e pesca	Industrie	Altre attività	Agricoltura, caccia, foreste e pesca	Industrie	Altre attività	Agricoltura, caccia, foreste e pesca	Industrie	Altre attività	
1	—	4	—	1	1	—	—	3	13	44	53	001
—	—	—	—	—	—	—	—	—	3	6	14	002
2	1	—	—	—	1	—	—	—	11	51	19	003
—	—	4	—	—	1	—	—	2	8	88	147	004
6	2	9	6	2	5	3	—	3	48	67	89	005
3	—	4	1	—	1	—	—	—	7	17	23	006
3	—	4	—	—	—	—	—	2	20	14	45	007
4	—	2	2	—	5	1	—	4	31	29	64	008
3	1	3	—	—	1	—	—	5	13	53	83	009
1	—	2	—	—	—	—	—	1	9	5	8	010
2	2	3	1	—	2	—	—	1	8	36	75	011
1	—	—	1	—	1	—	—	—	6	9	10	012
1	3	23	1	—	7	—	1	2	15	237	410	013
4	—	7	1	—	3	—	1	5	7	126	134	014
—	2	1	—	—	—	1	—	—	2	60	47	015
6	—	2	3	—	1	—	—	2	44	30	70	016
2	—	4	2	—	1	—	—	1	12	7	28	017
1	1	5	—	1	1	1	—	2	17	91	43	018
—	—	3	—	—	—	—	—	—	4	41	44	019
3	1	2	—	—	—	—	—	—	16	22	30	020
1	—	4	—	—	—	1	—	—	8	28	66	021
13	4	6	2	—	1	2	—	3	34	77	53	022
2	1	18	1	1	3	3	—	6	13	118	219	023
9	9	46	3	1	23	—	—	14	57	387	893	024
—	—	—	—	—	—	—	—	—	3	4	5	025
4	—	7	2	—	1	—	—	4	14	24	56	026
2	2	12	3	—	2	3	—	3	36	130	98	027
2	—	—	—	—	—	—	—	—	8	3	3	028
12	1	7	2	—	4	—	—	1	48	33	91	029
2	1	1	—	—	2	2	—	3	8	51	104	030
1	—	—	1	—	—	—	—	1	9	9	21	031
3	—	3	—	—	—	1	—	2	7	31	51	032
5	4	9	—	1	2	—	—	4	27	180	189	033
2	6	21	—	1	7	1	1	7	10	405	462	034
8	7	12	—	2	3	1	—	8	29	579	312	035
2	—	5	4	—	1	4	—	4	28	7	68	036
7	4	35	5	2	14	1	1	16	61	272	565	037
4	—	2	1	—	—	1	—	5	12	54	60	038
—	1	2	—	—	2	—	—	—	5	67	48	039
4	1	4	4	—	1	—	—	—	30	40	29	040
2	3	12	—	—	4	—	—	9	17	161	353	041
1	—	1	—	—	—	2	—	—	6	3	10	042
—	1	—	—	—	1	1	—	—	2	31	27	043
1	—	1	1	—	—	—	—	—	20	8	5	044
1	—	4	—	—	2	1	—	2	11	64	38	045
1	1	8	—	—	3	—	—	4	10	175	214	046
3	—	5	—	1	—	—	—	2	19	35	78	047
3	3	13	1	1	10	—	—	5	16	126	172	048
13	1	4	2	—	2	4	—	—	55	38	75	049
—	3	11	—	—	2	—	1	3	4	477	189	050
4	2	5	1	—	2	1	—	1	28	27	80	051
8	1	8	1	—	3	—	—	1	43	146	87	052
2	—	5	—	—	1	—	—	1	8	124	95	053
12	1	2	1	1	—	—	—	2	32	29	50	054
—	2	3	—	—	—	—	1	4	5	56	42	055
1	3	4	—	—	3	—	—	4	6	139	109	056
7	1	5	1	—	3	—	—	3	22	33	93	057
2	2	1	—	—	—	—	—	1	10	22	19	058
3	2	3	1	—	—	—	—	—	13	15	30	059
5	—	3	—	—	1	—	—	2	12	41	68	060
2	7	13	—	2	8	1	—	3	19	427	220	061
2	1	5	—	1	2	—	—	1	9	64	72	062
—	—	1	—	—	2	1	—	1	17	41	53	063
4	1	1	3	—	—	2	—	—	23	9	23	064

segue TAV. 10 — Popolazione residente attiva in condizione professionale,

Codice dei Comuni	COMUNI	CLASSI								
		14 - 19			20 - 29			30 - 54		
		Agricoltura, caccia, foreste e pesca	Industrie	Altre attività	Agricoltura, caccia, foreste e pesca	Industrie	Altre attività	Agricoltura, caccia, foreste e pesca	Industrie	Altre attività
065	FRASCAROLO	—	12	—	2	26	13	10	50	26
066	GALLIAVOLA	—	8	1	—	4	5	4	2	4
067	GAMBARANA	—	2	—	2	3	5	13	9	8
068	GAMBOLO'	—	73	23	4	206	133	62	378	212
069	GARLASCO	1	94	44	5	275	190	37	497	406
070	GENZONE	—	3	2	2	6	8	5	19	18
071	GERENZAGO	5	3	6	2	12	16	13	24	19
072	GIUSSAGO	—	24	24	4	83	62	19	187	84
073	GODIASCO	—	2	8	1	12	49	24	23	141
074	GOLFERENZO	—	1	—	3	—	6	13	2	9
075	GRAVELLONA LOMELLINA	—	15	5	—	47	28	14	95	56
076	GROPELLO CAIROLI	3	17	11	7	75	84	36	153	167
077	INVERNO E MONTELEONE	—	4	1	1	15	23	5	21	17
078	LANDRIANO	—	30	22	1	94	79	11	111	147
079	LANGOSCO	—	2	1	2	3	10	19	11	12
080	LARDIRAGO	—	1	5	—	16	22	—	25	42
081	LINAROLO	—	6	9	—	31	60	5	37	59
082	LIRIO	—	—	—	—	1	6	4	—	5
083	LOMELLO	2	33	7	5	71	35	27	107	80
084	LUNGAVILLA	—	6	5	1	36	35	7	49	69
085	MAGHERNO	1	5	7	3	25	32	6	30	51
086	MARCIGNAGO	—	5	2	4	29	42	3	38	51
087	MARZANO	—	2	2	3	12	11	4	14	21
088	MEDE	1	60	20	3	206	126	40	392	327
089	MENCONICO	—	8	—	2	8	6	—	4	13
090	MEZZANA BIGLI	—	10	2	1	24	10	11	35	26
091	MEZZANA RABATTONI	—	2	—	1	6	10	14	18	15
092	MEZZANINO	—	9	3	—	32	23	9	38	51
093	MIRADOLO TERME	1	11	10	4	68	62	19	90	80
094	MONTALTO PAVESE	—	1	2	6	7	18	30	3	23
095	MONTEBELLO DELLA BATTAGLIA	—	1	16	—	15	40	11	21	65
096	MONTECALVO VERSIGGIA	—	—	3	3	7	19	30	4	17
097	MONTESCANO	—	2	—	1	2	8	10	5	14
098	MONTESGALE	2	2	1	1	4	9	16	1	7
099	MONTICELLI PAVESE	1	—	1	2	9	15	3	8	23
100	MONTU' BECCARIA	—	3	2	2	12	34	28	24	72
101	MORNICO LOSANA	—	1	1	5	6	8	31	8	29
102	MORTARA	—	67	54	8	263	348	29	703	779
103	NICORVO	1	3	—	2	6	3	12	17	7
104	OLEVANO DI LOMELLINA	—	8	4	2	14	11	11	18	20
105	OLIVA GESSI	3	—	—	1	—	2	5	2	5
106	OTTOBIANO	1	18	1	3	21	11	21	45	20
107	PALESTRO	—	32	3	1	51	30	17	113	52
108	PANCARANA	—	1	—	—	3	8	2	9	9
109	PARONA	1	10	—	—	43	16	12	67	40
110	PAVIA	2	81	235	12	704	2.694	73	1.907	6.470
111	PIETRA DE'GIORGI	—	—	4	2	6	16	27	6	27
112	PIEVE ALBIGNOLA	1	8	1	—	19	9	10	27	27
113	PIEVE DEL CAIRO	—	28	4	2	60	33	15	119	86
114	PIEVE PORTO MORONE	1	18	4	2	65	50	10	80	73
115	PINAROLO PO	—	4	4	2	21	45	14	29	48
116	PIZZALE	—	4	3	—	5	15	13	15	25
117	PONTE NIZZA	1	2	5	1	2	26	7	8	32
118	PORTALBERA	—	—	4	2	23	21	7	32	48
119	REA	1	2	—	—	12	6	3	19	15
120	REDAVALLE	—	2	1	1	14	17	2	26	46
121	RETORBIDO	—	—	2	—	10	21	15	21	46
122	RIVANAZZANO	1	11	16	2	64	79	23	79	203
123	ROBBIO	—	24	18	7	174	108	45	439	221
124	ROBECCO PAVESE	1	1	6	1	8	12	10	8	28
125	ROCCA DE'GIORGI	1	—	—	4	—	3	7	1	1
126	ROCCA SUSELLA	—	1	2	1	5	5	12	3	2
127	ROGNANO	—	2	1	3	—	4	2	4	2
128	ROMAGNESE	—	12	—	1	14	14	5	14	25

per sesso, classe di età e settore di attività economica

FEMMINE

DI ETÀ (anni)												Codice dei Comuni
55 - 59			60 - 64			65 e più			TOTALE			
Agricoltura, caccia, foreste e pesca	Industrie	Altre attività	Agricoltura, caccia, foreste e pesca	Industrie	Altre attività	Agricoltura, caccia, foreste e pesca	Industrie	Altre attività	Agricoltura, caccia, foreste e pesca	Industrie	Altre attività	
4	—	2	1	—	4	1	—	1	18	88	46	065
—	—	—	—	—	—	—	—	1	4	14	11	066
2	1	2	—	—	1	—	—	—	17	15	16	067
16	6	23	3	1	5	1	1	11	86	665	407	068
8	14	47	1	3	15	7	2	13	59	885	715	069
—	—	2	—	—	—	—	—	—	7	28	30	070
—	—	1	—	—	1	—	—	—	20	39	43	071
4	3	8	—	1	2	1	—	4	28	298	184	072
11	5	16	2	—	10	1	—	8	39	42	232	073
5	—	—	3	—	—	—	—	1	24	3	16	074
3	3	5	1	—	2	—	1	1	18	161	97	075
6	6	16	1	2	7	1	1	6	54	254	291	076
1	—	5	—	—	3	1	—	1	8	40	50	077
2	4	11	—	—	1	—	1	3	14	240	263	078
2	4	—	—	—	1	—	—	—	23	20	24	079
1	—	5	—	—	2	—	1	4	1	43	80	080
—	1	4	1	1	4	—	—	4	6	76	140	081
1	—	1	—	—	—	—	—	—	5	1	12	082
5	4	6	—	2	3	—	1	1	39	218	132	083
3	1	5	1	—	2	1	—	6	13	92	122	084
2	—	2	—	—	—	—	—	2	12	60	94	085
—	—	5	—	—	2	1	—	—	8	72	102	086
2	—	3	—	—	4	—	—	4	9	28	45	087
14	13	35	3	4	15	1	1	13	62	676	536	088
—	—	—	—	1	1	—	—	—	2	21	20	089
5	—	2	1	—	—	—	—	4	18	69	44	090
5	—	—	2	—	—	—	—	1	22	26	26	091
1	—	2	1	—	1	1	—	1	12	79	81	092
2	3	5	—	—	5	—	—	1	26	172	163	093
11	1	2	1	1	2	1	—	2	49	13	49	094
7	4	9	1	—	5	2	—	3	21	41	138	095
14	1	4	3	—	1	3	—	—	53	12	44	096
1	—	—	—	—	—	—	—	—	12	9	22	097
4	1	2	—	—	2	—	—	—	23	8	21	098
1	—	1	—	—	2	1	—	—	8	17	42	099
14	3	9	4	—	5	2	—	2	50	42	124	100
4	1	6	—	—	1	—	—	1	40	16	46	101
4	8	71	3	3	20	2	3	26	46	1.047	1.298	102
—	—	2	1	—	1	—	—	—	16	26	13	103
—	—	1	1	—	—	—	—	1	14	40	37	104
4	—	—	2	—	—	—	—	—	15	2	7	105
2	1	6	1	—	1	—	—	3	28	85	42	106
2	2	6	2	—	2	—	1	3	22	199	96	107
1	—	1	—	—	1	—	—	2	3	13	21	108
4	5	3	—	1	2	—	—	—	17	126	61	109
10	72	532	7	11	178	5	11	128	109	2.786	10.237	110
6	—	7	3	—	—	1	—	—	39	12	54	111
5	—	2	—	—	2	1	—	2	17	54	43	112
3	8	8	—	1	5	3	1	11	23	217	147	113
6	3	9	—	—	4	—	—	6	19	166	146	114
—	2	5	—	—	2	1	—	5	17	56	109	115
1	5	2	—	—	1	—	—	3	14	29	49	116
6	1	3	2	—	3	2	1	3	19	14	72	117
3	1	2	—	—	2	—	—	1	12	56	78	118
—	5	4	—	—	—	—	—	3	4	38	28	119
4	2	3	1	—	3	2	—	—	10	44	70	120
9	2	—	1	—	—	3	—	2	28	33	71	121
3	6	19	3	—	11	2	—	9	34	160	337	122
9	13	15	—	2	6	—	—	11	61	652	379	123
2	—	3	3	—	3	1	—	—	18	17	52	124
3	—	1	1	—	1	—	—	—	16	1	6	125
6	—	1	—	—	1	—	—	1	19	9	12	126
1	—	—	—	—	—	2	—	1	8	6	8	127
2	—	4	—	1	3	—	—	—	8	41	46	128

segue TAV. 10 — Popolazione residente attiva in condizione professionale,

Codice dei Comuni	COMUNI	CLASSI								
		14 - 19			20 - 29			30 - 54		
		Agricoltura, caccia, foreste e pesca	Industrie	Altre attività	Agricoltura, caccia, foreste e pesca	Industrie	Altre attività	Agricoltura, caccia, foreste e pesca	Industrie	Altre attività
129	RONCARO	—	—	—	—	8	4	—	2	5
130	ROSASCO	—	8	1	4	9	9	22	24	25
131	ROVESCALA	—	1	2	3	11	14	42	23	21
132	RUINO	—	4	—	5	12	16	57	13	27
133	SAN CIPRIANO PO	—	1	—	—	5	5	2	17	7
134	SAN DAMIANO AL COLLE	—	1	2	3	7	16	37	3	20
135	SAN GENESIO ED UNITI	—	2	10	1	38	60	6	59	107
136	SAN GIORGIO DI LOMELLINA	—	17	3	2	34	14	23	61	40
137	SAN MARTINO SICCOMARIO	—	18	21	1	80	150	8	118	278
138	SANNAZZARO DE'BURGONDI	3	30	15	5	125	94	21	241	239
139	SANTA CRISTINA E BISSONE	—	14	13	—	46	43	3	72	59
140	SANTA GIULETTA	2	7	5	2	23	39	16	45	51
141	SANT'ALESSIO CON VIALONE	2	1	1	1	7	8	6	6	10
142	SANTA MARGHERITA DI STAFFORA	2	2	2	—	5	13	6	5	35
143	SANTA MARIA DELLA VERSA	2	12	10	7	43	44	59	38	106
144	SANT'ANGELO LOMELLINA	—	2	1	—	13	9	7	19	25
145	SAN ZENONE AL PO	—	—	5	—	9	9	1	10	26
146	SARTIRANA LOMELLINA	—	20	3	2	44	31	27	97	60
147	SCALDASOLE	1	6	4	—	27	10	4	47	20
148	SEMIANA	—	1	—	1	3	4	7	11	5
149	SILVANO PIETRA	—	—	1	3	4	9	19	9	21
150	SIZIANO	1	18	21	4	77	82	7	121	138
151	SOMMO	—	5	5	2	7	26	9	24	33
152	SPESSA	—	—	3	1	13	4	8	8	11
153	STRADELLA	—	31	29	9	111	309	54	229	678
154	SUARDI	—	11	—	1	8	8	9	16	19
155	TORRAZZA COSTE	1	5	5	4	10	32	20	19	53
156	TORRE BERETTI E CASTELLARO	—	14	—	—	22	11	6	17	19
157	TORRE D'ARESE	1	2	—	2	9	12	4	6	13
158	TORRE DE'NEGRI	—	2	—	—	5	5	1	7	7
159	TORRE D'ISOLA	—	5	6	3	17	28	4	27	63
160	TORREVECCHIA PIA	—	12	5	7	18	27	11	35	54
161	TORRICELLA VERZATE	—	1	2	2	10	19	21	11	24
162	TRAVACO' SICCOMARIO	—	9	6	1	32	87	7	63	145
163	TRIVOLZIO	—	8	5	—	35	21	4	46	30
164	TROMELLO	1	27	6	2	80	41	26	164	92
165	TROVO	—	3	2	—	14	11	2	10	12
166	VAL DI NIZZA	—	3	1	1	15	9	16	13	24
167	VALEGGIO	—	—	2	—	5	2	2	8	11
168	VALLE LOMELLINA	—	23	7	3	51	28	26	66	91
169	VALLE SALIMBENE	—	1	6	—	26	30	7	25	32
170	VALVERDE	—	5	—	1	5	2	1	3	7
171	VARZI	—	9	10	1	39	90	20	61	176
172	VELEZZO LOMELLINA	—	—	—	2	2	3	8	2	1
173	VELLEZZO BELLINI	—	7	9	—	36	25	10	38	38
174	VERRETTO	—	1	2	—	3	11	8	6	8
175	VERRUA PO	—	3	4	1	10	29	16	21	40
176	VIDIGULFO	1	12	16	2	62	70	6	111	128
177	VIGEVANO	1	540	246	11	1.486	1.424	51	4.096	2.802
178	VILLA BISCOSSI	—	—	—	1	1	—	4	2	4
179	VILLANOVA D'ARDENGI	—	4	2	1	13	6	—	31	26
180	VILLANTERIO	1	7	10	1	46	69	13	67	90
181	VISTARINO	—	2	3	1	15	25	3	31	30
182	VOGHERA	4	68	150	16	419	1.158	127	844	2.485
183	VOLPARA	—	1	—	—	1	5	9	3	1
184	ZAVATTARELLO	—	6	1	—	12	13	2	20	39
185	ZECCONE	—	2	3	—	17	24	3	28	25
186	ZEME	—	9	—	5	11	22	22	32	38
187	ZENEVREDO	—	4	2	—	2	7	17	4	8
188	ZERBO	—	4	2	1	15	10	5	16	14
189	ZERBOLO'	—	7	11	3	25	26	13	24	49
190	ZINASCO	1	6	9	4	40	57	27	66	110
	TOTALE PROVINCIA	69	2.301	1.620	383	8.443	11.638	2.712	16.945	23.474

per sesso, classe di età e settore di attività economica

FEMMINE

DI ETÀ (anni)												Codice dei Comuni
55 - 59			60 - 64			65 e più			TOTALE			
Agricoltura, caccia, foreste e pesca	Industrie	Altre attività	Agricoltura, caccia, foreste e pesca	Industrie	Altre attività	Agricoltura, caccia, foreste e pesca	Industrie	Altre attività	Agricoltura, caccia, foreste e pesca	Industrie	Altre attività	
—	1	—	—	—	—	—	—	—	—	11	9	129
3	1	1	2	—	1	1	—	2	32	42	39	130
8	—	5	2	—	4	1	—	4	56	35	50	131
8	1	4	—	—	—	1	—	—	71	30	47	132
—	—	1	—	—	1	1	—	1	3	23	15	133
10	—	3	9	—	1	4	—	—	63	11	42	134
—	2	6	—	—	4	—	1	1	7	102	188	135
7	1	7	1	—	1	—	—	3	33	113	68	136
3	3	14	2	2	2	1	—	3	15	221	468	137
7	5	27	2	1	14	—	2	8	38	404	397	138
—	2	2	—	—	3	—	—	5	3	134	125	139
5	3	15	3	1	2	4	—	6	32	79	118	140
—	—	1	—	—	—	—	—	—	9	14	20	141
—	—	8	—	—	4	—	—	1	8	12	63	142
15	1	10	5	—	5	8	—	3	96	94	178	143
2	1	5	1	—	1	—	—	—	10	35	41	144
2	1	1	—	—	2	—	—	—	3	20	43	145
9	2	7	2	—	2	4	—	2	44	163	105	146
1	1	2	—	—	—	—	—	—	6	81	36	147
1	1	3	1	—	2	—	—	—	10	16	14	148
10	—	2	1	—	2	1	—	—	34	13	35	149
2	4	6	—	—	3	—	—	3	14	220	253	150
2	2	2	1	—	3	—	—	3	14	38	72	151
—	—	—	—	—	1	—	—	—	9	21	19	152
15	5	57	3	5	32	1	3	18	82	384	1.123	153
1	1	5	—	1	1	—	—	1	11	37	34	154
5	—	4	2	—	3	1	—	2	33	34	99	155
—	—	5	—	—	—	—	—	—	6	53	35	156
1	—	2	—	—	2	—	—	—	8	17	29	157
1	1	—	—	—	—	—	—	1	2	15	13	158
—	2	4	—	—	1	1	—	1	8	51	103	159
—	1	4	—	—	1	—	—	1	18	66	92	160
3	—	2	1	—	1	—	—	2	27	22	50	161
3	1	10	—	—	4	3	—	3	14	105	255	162
1	—	4	—	—	2	—	—	—	5	89	62	163
3	5	13	—	1	2	1	—	5	33	277	159	164
1	—	2	1	—	2	—	—	—	4	27	29	165
5	—	4	2	—	3	2	1	1	26	32	42	166
—	—	2	—	—	—	1	—	—	3	13	17	167
3	3	12	1	—	3	2	—	5	35	143	146	168
1	—	1	1	—	—	—	—	1	9	52	70	169
4	1	1	—	—	—	—	—	1	6	14	11	170
7	5	28	3	2	16	1	—	13	32	116	333	171
—	—	—	2	—	—	—	—	—	12	4	4	172
1	—	7	1	—	1	—	—	1	12	81	81	173
3	1	2	—	—	—	1	—	—	12	11	23	174
13	1	7	—	—	4	1	—	—	31	35	84	175
3	—	10	1	—	2	—	—	1	13	185	227	176
14	141	227	1	29	79	2	17	71	80	6.309	4.849	177
—	—	—	—	—	—	—	—	—	5	3	4	178
—	1	4	—	—	—	—	—	—	1	49	38	179
1	4	6	1	1	3	1	1	5	18	126	183	180
—	3	4	—	—	—	—	—	—	4	51	62	181
35	32	227	10	7	75	10	3	80	202	1.373	4.175	182
4	—	—	1	—	—	—	—	—	14	5	6	183
—	2	4	1	—	1	—	—	2	3	40	60	184
—	—	2	—	—	—	—	—	—	3	47	54	185
2	1	5	2	—	4	1	—	1	32	53	70	186
6	—	2	1	—	2	—	—	1	24	10	22	187
1	1	4	—	—	1	—	—	—	7	36	31	188
3	—	4	—	—	—	1	—	1	20	56	91	189
4	—	20	1	—	3	2	—	—	39	112	199	190
699	548	2.177	187	103	813	148	60	746	4.198	28.400	40.468	

TAV. 11 - Popolazione residente non attiva

Codice dei Comuni	COMUNI	MENO DI 14 ANNI							
		BAMBINI CHE FREQUENTANO LA SCUOLA MATERNA		SCOLARI E STUDENTI		ALTRI		TOTALE	
		MF	M	MF	M	MF	M	MF	M
001	ALAGNA	7	4	63	32	18	8	88	44
002	ALBAREDO ARNABOLDI	—	—	17	12	2	1	19	13
003	ALBONESE	12	6	35	23	16	9	63	38
004	ALBUZZANO	38	17	190	89	64	38	292	144
005	ARENA PO	23	15	132	62	34	14	189	91
006	BADIA PAVESE	14	7	54	23	17	12	85	42
007	BAGNARIA	10	7	48	22	21	12	79	41
008	BARBIANELLO	10	6	68	39	29	10	107	55
009	BASCAPE'	28	11	162	73	54	28	244	112
010	BASTIDA DE'DOSSI	2	1	14	14	5	2	21	17
011	BASTIDA PANCARANA	11	6	81	41	33	16	125	63
012	BATTUDA	11	7	31	19	13	6	55	32
013	BELGIOIOSO	111	48	554	292	175	93	840	433
014	BEREGUARDO	41	19	236	110	78	38	355	167
015	BORGARELLO	25	17	82	45	19	9	126	71
016	BORGO PRIOLO	31	21	113	62	29	14	173	97
017	BORGORATTO MORMOROLO	10	4	36	16	11	8	57	28
018	BORGO SAN SIRO	17	11	82	37	25	12	124	60
019	BORNASCO	22	8	73	36	31	13	126	57
020	BOSNASCO	6	3	60	33	12	5	78	41
021	BRALLO DI PREGOLA	8	3	89	48	47	32	144	83
022	BREME	15	9	74	41	26	17	115	67
023	BRESSANA BOTTARONE	72	39	313	149	95	44	480	232
024	BRONI	140	76	1.016	491	404	191	1.560	758
025	CALVIGNANO	—	—	16	9	6	4	22	13
026	CAMPOSPINOSO	9	5	58	35	23	18	90	58
027	CANDIA LOMELLINA	22	14	133	75	43	20	198	109
028	CANEVINO	—	—	12	5	4	1	16	6
029	CANNETO PAVESE	16	9	112	57	36	19	164	85
030	CARBONARA AL TICINO	30	11	137	69	56	28	223	108
031	CASANOVA LONATI	8	5	34	14	12	6	54	25
032	CASATISMA	17	12	66	32	26	12	109	56
033	CASEI GEROLA	69	40	305	154	83	33	457	227
034	CASORATE PRIMO	177	94	651	351	217	102	1.045	547
035	CASSOLNOVO	95	45	502	257	204	100	801	402
036	CASTANA	9	8	53	25	10	4	72	37
037	CASTEGGIO	100	52	685	363	225	128	1.010	543
038	CASTELLETTO DI BRANDUZZO	24	13	86	47	32	16	142	76
039	CASTELLO D'AGOGNA	21	10	105	55	42	19	168	84
040	CASTELNOVETTO	24	15	73	33	17	8	114	56
041	CAVA MANARA	115	68	406	203	124	56	645	327
042	CECIMA	7	5	18	12	15	7	40	24
043	CERANOVA	14	6	50	25	26	16	90	47
044	CERETTO LOMELLINA	1	1	21	12	8	6	30	19
045	CERGNAGO	7	5	63	30	19	9	89	44
046	CERTOSA DI PAVIA	63	33	279	143	110	64	452	240
047	CERVESINA	19	9	120	55	26	14	165	78
048	CHIGNOLO PO	55	32	286	155	90	44	431	231
049	CIGOGNOLA	26	16	108	58	49	27	183	101
050	CILAVEGNA	88	38	390	204	131	67	609	309
051	CODEVILLA	18	10	86	41	23	12	127	63
052	CONFENZA	26	12	154	81	66	30	246	123
053	COPIANO	33	18	180	93	68	31	281	142
054	CORANA	14	8	66	37	23	17	103	62
055	CORNALE	17	8	58	28	29	14	104	50
056	CORTEOLONA	37	26	164	82	53	31	254	139
057	CORVINO SAN QUIRICO	20	12	104	56	50	30	174	98
058	COSTA DE'NOBILI	10	7	46	25	13	6	69	38
059	COZZO	2	1	19	11	5	2	26	14
060	CURA CARPIGNANO	36	18	117	53	48	25	201	96
061	DORNO	66	43	416	214	163	82	645	339
062	FERRERA ERBOGNONE	16	9	112	65	37	20	165	94
063	FILIGHERA	17	9	79	45	22	11	118	65
064	FORTUNAGO	—	—	41	25	17	12	58	37

per sesso, classe di età e condizione non professionale

CASALINGHE	DA 14 ANNI IN POI								TOTALE		Codice dei Comuni
	STUDENTI		RITIRATI DAL LAVORO		ALTRI		TOTALE		MF	M	
	MF	M	MF	M	MF	M	MF	M			
110	22	10	171	82	27	22	330	114	418	158	001
38	9	4	58	25	9	9	114	38	133	51	002
55	17	7	102	49	62	26	236	82	299	120	003
221	86	38	458	185	31	22	796	245	1.088	389	004
231	57	30	441	199	43	27	772	256	961	347	005
70	14	8	105	43	8	6	197	57	282	99	006
71	34	14	236	119	5	2	346	135	425	176	007
142	36	10	197	101	17	12	392	123	499	178	008
235	38	16	182	90	24	20	479	126	723	238	009
18	5	3	74	30	7	5	104	38	125	55	010
166	71	35	268	125	27	14	532	174	657	237	011
57	15	5	55	34	37	8	164	47	219	79	012
918	258	129	898	467	263	80	2.337	676	3.177	1.109	013
427	108	61	371	197	33	26	939	284	1.294	451	014
126	37	23	166	93	42	12	371	128	497	199	015
251	53	23	422	207	8	7	734	237	907	334	016
88	24	14	169	71	4	4	285	89	342	117	017
68	36	23	248	105	10	7	362	135	486	195	018
125	21	9	157	81	47	12	350	102	476	159	019
70	25	11	185	84	16	10	296	105	374	146	020
204	63	31	416	208	101	53	784	292	928	375	021
106	37	17	460	180	14	9	617	206	732	273	022
616	169	83	638	332	65	41	1.488	456	1.968	688	023
2.024	633	313	1.844	991	299	149	4.800	1.453	6.360	2.211	024
24	7	5	36	13	2	2	69	20	91	33	025
110	24	14	119	62	40	6	293	82	383	140	026
204	88	44	519	213	46	22	857	279	1.055	388	027
41	5	4	15	10	—	—	61	14	77	20	028
191	71	33	339	149	153	47	754	229	918	314	029
191	62	28	179	96	166	78	598	202	821	310	030
68	14	5	90	52	6	2	178	59	232	84	031
145	33	20	192	88	13	9	383	117	492	173	032
373	134	53	511	241	66	25	1.084	319	1.541	546	033
761	219	107	750	354	144	77	1.874	538	2.919	1.085	034
512	249	145	1.529	564	134	87	2.424	796	3.225	1.198	035
108	30	16	243	76	12	11	393	103	465	140	036
1.463	442	203	1.311	681	137	80	3.353	964	4.363	1.507	037
176	48	26	219	98	39	20	482	144	624	220	038
99	34	20	91	43	9	7	233	70	401	154	039
53	22	13	235	86	20	11	330	110	444	166	040
655	220	108	688	356	176	76	1.739	540	2.384	867	041
88	19	9	78	45	4	1	189	55	229	79	042
69	14	7	62	34	12	5	157	46	247	93	043
13	13	5	106	38	3	2	135	45	165	64	044
74	27	15	220	84	3	2	324	101	413	145	045
383	136	69	500	274	199	68	1.218	411	1.670	651	046
216	55	26	341	162	55	25	667	213	832	291	047
440	135	67	780	327	80	35	1.435	429	1.866	660	048
242	60	30	271	136	38	13	611	179	794	280	049
395	136	65	1.256	506	67	40	1.854	611	2.463	920	050
125	54	24	422	179	9	5	610	208	737	271	051
172	75	36	507	211	27	18	781	265	1.027	388	052
219	82	40	197	106	40	22	538	168	819	310	053
124	43	20	317	134	27	16	511	170	614	232	054
87	38	20	259	99	35	15	419	134	523	184	055
254	103	51	273	157	135	39	765	247	1.019	386	056
192	46	21	305	135	19	13	562	169	736	267	057
62	13	6	67	38	42	14	184	58	253	96	058
51	11	5	215	94	13	6	290	105	316	119	059
160	48	24	201	97	35	12	444	133	645	229	060
407	172	76	807	357	261	134	1.647	567	2.292	906	061
175	67	27	301	143	35	17	578	187	743	281	062
98	44	20	186	79	18	10	346	109	464	174	063
103	11	8	117	74	16	8	247	90	305	127	064

segue TAV. 11 — Popolazione residente non attiva

Codice dei Comuni	COMUNI	MENO DI 14 ANNI							
		BAMBINI CHE FREQUENTANO LA SCUOLA MATERNA		SCOLARI E STUDENTI		ALTRI		TOTALE	
		MF	M	MF	M	MF	M	MF	M
065	FRASCAROLO	26	15	121	61	36	21	183	97
066	GALLIAVOLA	2	1	21	12	11	5	34	18
067	GAMBARANA	4	1	27	9	10	4	41	14
068	GAMBOLO'	128	69	811	417	360	195	1.299	681
069	GARLASCO	186	102	1.039	533	356	181	1.581	816
070	GENZONE	7	5	37	18	9	4	53	27
071	GERENZAGO	10	3	93	48	30	17	133	68
072	GIUSSAGO	74	44	348	175	118	62	540	281
073	GODIASCO	38	23	207	109	49	25	294	157
074	GOLFERENZO	—	—	18	7	10	7	28	14
075	GRAVELLONA LOMELLINA	38	22	167	72	63	34	268	128
076	GROPELLO CAIROLI	70	40	361	174	150	83	581	297
077	INVERNO E MONTELEONE	25	10	102	62	28	12	155	84
078	LANDRIANO	90	42	378	183	120	62	588	287
079	LANGOSCO	7	4	28	11	8	2	43	17
080	LARDIRAGO	26	17	95	56	24	12	145	85
081	LINAROLO	44	23	202	98	74	46	320	167
082	LIRIO	2	2	17	10	3	1	22	13
083	LOMELLO	29	14	242	130	110	56	381	200
084	LUNGAVILLA	43	28	202	113	64	36	309	177
085	MAGHERNO	27	13	126	65	50	31	203	109
086	MARCIGNAGO	45	30	154	73	57	27	256	130
087	MARZANO	28	11	85	38	18	10	131	59
088	MEDE	136	62	711	339	298	154	1.145	555
089	MENCONICO	7	2	54	26	18	12	79	40
090	MEZZANA BIGLI	14	3	136	71	42	23	192	97
091	MEZZANA RABATTONI	13	4	57	27	16	12	86	43
092	MEZZANINO	9	5	128	66	61	31	198	102
093	MIRADOLO TERME	62	35	326	172	89	43	477	250
094	MONTALTO PAVESE	11	5	95	45	33	12	139	62
095	MONTEBELLO DELLA BATTAGLIA	10	5	123	67	45	23	178	95
096	MONTECALVO VERSIGGIA	4	1	42	20	9	7	55	28
097	MONTESCANO	5	3	39	19	8	5	52	27
098	MONTESEGALE	1	—	19	11	9	1	29	12
099	MONTICELLI PAVESE	24	9	69	30	12	8	105	47
100	MONTU' BECCARIA	17	11	151	80	44	28	212	119
101	MORNICO LOSANA	18	12	68	32	14	10	100	54
102	MORTARA	261	138	1.441	707	480	254	2.182	1.099
103	NICORVO	4	4	32	18	9	3	45	25
104	OLEVANO DI LOMELLINA	15	6	69	27	25	15	109	48
105	OLIVA GESSI	4	3	12	6	6	6	22	15
106	OTTOBIANO	23	13	114	54	26	14	163	81
107	PALESTRO	34	16	178	97	59	31	271	144
108	PANCARANA	7	5	24	11	9	3	40	19
109	PARONA	25	14	121	56	48	24	194	94
110	PAVIA	1.597	786	8.194	4.133	2.540	1.293	12.331	6.212
111	PIETRA DE'GIORGI	7	3	67	36	34	14	108	53
112	PIEVE ALBIGNOLA	11	6	89	45	37	13	137	64
113	PIEVE DEL CAIRO	23	9	224	129	96	43	343	181
114	PIEVE PORTO MORONE	60	25	251	139	59	28	370	192
115	PINAROLO PO	26	15	144	73	55	27	225	115
116	PIZZALE	12	3	70	37	14	10	96	50
117	PONTE NIZZA	12	5	52	30	27	17	91	52
118	PORTALBERA	19	11	79	38	27	12	125	61
119	REA	11	6	60	30	18	8	89	44
120	REDAVALLE	19	12	75	32	27	14	121	58
121	RETORBIDO	16	11	83	37	20	12	119	60
122	RIVANAZZANO	72	40	344	153	138	74	554	267
123	ROBBIO	122	59	694	344	219	121	1.035	524
124	ROBECCO PAVESE	11	6	56	31	23	10	90	47
125	ROCCA DE'GIORGI	—	—	19	5	13	8	32	13
126	ROCCA SUSELLA	—	—	15	13	5	2	20	15
127	ROGNANO	1	—	13	8	11	7	25	15
128	ROMAGNESE	5	2	77	47	41	16	123	65

per sesso, classe di età e condizione non professionale

CASALINGHE	DA 14 ANNI IN POI								TOTALE		Codice dei Comuni
	STUDENTI		RITIRATI DAL LAVORO		ALTRI		TOTALE		MF	M	
	MF	M	MF	M	MF	M	MF	M			
207	42	22	382	167	18	12	649	201	832	298	065
29	10	8	38	14	23	9	100	31	134	49	066
32	5	3	138	57	2	2	177	62	218	76	067
766	274	133	1.576	650	152	100	2.768	883	4.067	1.564	068
1.171	457	221	2.095	968	356	181	4.079	1.370	5.660	2.186	069
43	18	7	86	41	45	12	192	60	245	87	070
74	38	15	150	66	8	5	270	86	403	154	071
400	145	86	582	286	96	46	1.223	418	1.763	699	072
352	115	54	586	306	46	26	1.099	386	1.393	543	073
30	11	8	74	32	—	—	115	40	143	54	074
212	83	48	571	220	35	17	901	285	1.169	413	075
461	200	96	831	370	76	50	1.568	516	2.149	813	076
313	43	23	117	99	15	12	488	134	643	218	077
584	139	75	532	281	102	39	1.357	395	1.945	682	078
51	29	13	226	92	12	4	318	109	361	126	079
166	55	27	216	104	26	7	463	138	608	223	080
402	105	50	342	191	75	24	924	265	1.244	432	081
41	4	—	46	16	2	2	93	18	115	31	082
286	111	55	640	266	45	26	1.082	347	1.463	547	083
392	110	61	485	245	60	37	1.047	343	1.356	520	084
192	59	23	290	128	35	21	576	172	779	281	085
212	52	27	202	120	197	80	663	227	919	357	086
130	38	21	147	87	52	18	367	126	498	185	087
809	306	154	1.632	688	131	68	2.878	910	4.023	1.465	088
89	25	14	265	128	10	7	389	149	468	189	089
206	55	28	440	192	43	15	744	235	936	332	090
39	34	19	193	68	10	5	276	92	362	135	091
209	47	22	354	155	57	28	667	205	865	307	092
440	166	87	478	228	180	68	1.264	383	1.741	633	093
195	48	19	247	117	33	20	523	156	662	218	094
307	79	27	348	179	49	25	783	231	961	326	095
83	30	17	159	61	20	12	292	90	347	118	096
58	19	6	93	46	9	3	179	55	231	82	097
59	19	12	105	55	21	14	204	81	233	93	098
113	21	10	138	70	74	24	346	104	451	151	099
358	88	50	504	224	28	18	978	292	1.190	411	100
102	43	20	248	104	12	10	405	134	505	188	101
1.723	847	443	3.373	1.378	278	165	6.221	1.986	8.403	3.085	102
39	21	11	155	62	8	5	223	78	268	103	103
98	31	15	251	111	13	8	393	134	502	182	104
40	5	3	52	21	2	1	99	25	121	40	105
118	40	18	380	174	39	21	577	213	740	294	106
269	90	49	597	261	45	26	1.001	336	1.272	480	107
50	9	4	116	45	4	2	179	51	219	70	108
121	48	28	377	141	7	5	553	174	747	268	109
13.099	6.826	3.479	15.025	7.453	1.735	1.015	36.685	11.947	49.016	18.159	110
130	45	28	315	134	7	5	497	167	605	220	111
133	35	13	257	110	16	10	441	133	578	197	112
282	78	31	604	265	117	25	1.081	321	1.424	502	113
397	134	61	671	291	88	39	1.290	391	1.660	583	114
275	84	42	370	169	11	10	740	221	965	336	115
142	52	17	240	107	15	10	449	134	545	184	116
108	46	24	269	124	20	15	443	163	534	215	117
123	62	30	309	116	17	8	511	154	636	215	118
93	32	16	127	57	40	20	292	93	381	137	119
235	49	29	221	125	27	17	532	171	653	229	120
183	48	29	405	202	27	19	663	250	782	310	121
593	236	130	789	395	117	46	1.735	571	2.289	838	122
672	357	169	1.824	757	91	52	2.944	978	3.979	1.502	123
108	31	19	173	83	4	3	316	105	406	152	124
26	11	8	52	29	10	8	99	45	131	58	125
28	11	8	83	37	2	—	124	45	144	60	126
13	9	4	18	6	6	3	46	13	71	28	127
122	41	21	564	273	12	7	739	301	862	366	128

segue TAV. 11 — Popolazione residente non attiva

Codice dei Comuni	COMUNI	MENO DI 14 ANNI							
		BAMBINI CHE FREQUENTANO LA SCUOLA MATERNA		SCOLARI E STUDENTI		ALTRI		TOTALE	
		MF	M	MF	M	MF	M	MF	M
129	RONCARO	8	4	19	6	7	3	34	13
130	ROSASCO	21	10	71	39	14	9	106	58
131	ROVESCALA	3	2	80	53	37	16	120	71
132	RUINO	5	3	77	34	31	17	113	54
133	SAN CIPRIANO PO	5	2	33	15	12	9	50	26
134	SAN DAMIANO AL COLLE	16	9	59	33	21	9	96	51
135	SAN GENESIO ED UNITI	63	26	272	140	88	45	423	211
136	SAN GIORGIO DI LOMELLINA	32	15	122	63	52	25	206	103
137	SAN MARTINO SICCOMARIO	123	59	575	284	168	83	866	426
138	SANNAZZARO DE'BURGONDI	105	55	650	311	259	147	1.014	513
139	SANTA CRISTINA E BISSONE	44	21	213	121	62	35	319	177
140	SANTA GIULETTA	16	7	155	72	64	30	235	109
141	SANT'ALESSIO CON VIALONE	7	3	37	21	6	5	50	29
142	SANTA MARGHERITA DI STAFFORA	2	1	64	38	28	13	94	52
143	SANTA MARIA DELLA VERSA	27	12	275	135	83	38	385	185
144	SANT'ANGELO LOMELLINA	11	2	59	33	15	7	85	42
145	SAN ZENONE AL PO	10	5	43	23	10	4	63	32
146	SARTIRANA LOMELLINA	31	19	153	82	49	36	233	137
147	SCALDASOLE	24	11	85	36	26	11	135	58
148	SEMIANA	—	—	26	7	7	4	33	11
149	SILVANO PIETRA	12	4	65	34	21	14	98	52
150	SIZIANO	80	36	360	195	95	38	535	269
151	SOMMO	16	10	106	59	23	14	145	83
152	SPESSA	3	2	33	23	16	10	52	35
153	STRADELLA	192	84	1.176	635	413	196	1.781	915
154	SUARDI	15	2	47	22	19	13	81	37
155	TORRAZZA COSTE	13	7	103	48	34	14	150	69
156	TORRE BERETTI E CASTELLARO	12	8	71	34	22	10	105	52
157	TORRE D'ARESE	7	5	44	23	16	4	67	32
158	TORRE DE'NEGRI	4	3	36	16	9	3	49	22
159	TORRE D'ISOLA	17	11	134	64	43	23	194	98
160	TORREVECCHIA PIA	32	17	162	90	57	23	251	130
161	TORRICELLA VERZATE	15	8	77	35	20	11	112	54
162	TRAVACO' SICCOMARIO	67	42	270	136	91	42	428	220
163	TRIVOLZIO	38	20	111	65	33	19	182	104
164	TROMELLO	51	29	233	125	102	55	386	209
165	TROVO	23	12	62	30	21	12	106	54
166	VAL DI NIZZA	5	2	59	35	26	17	90	54
167	VALEGGIO	7	3	26	15	5	4	38	22
168	VALLE LOMELLINA	58	33	195	98	81	40	334	171
169	VALLE SALIMBENE	27	13	139	76	49	22	215	111
170	VALVERDE	1	—	18	7	10	4	29	11
171	VARZI	52	25	349	190	110	62	511	277
172	VELEZZO LOMELLINA	5	4	16	9	11	5	32	18
173	VELLEZZO BELLINI	23	12	123	64	28	12	174	88
174	VERRETTO	2	2	29	18	13	6	44	26
175	VERRUA PO	32	18	114	59	33	17	179	94
176	VIDIGULFO	92	46	316	144	114	51	522	241
177	VIGEVANO	1.168	602	6.881	3.588	2.213	1.151	10.262	5.341
178	VILLA BISCOSSI	2	—	10	6	4	1	16	7
179	VILLANOVA D'ARDENGI	17	8	68	37	19	10	104	55
180	VILLANTERIO	46	19	227	119	70	32	343	170
181	VISTARINO	28	17	106	56	28	12	162	85
182	VOGHERA	805	416	4.118	2.134	1.395	725	6.318	3.275
183	VOLPARA	—	—	7	4	2	1	9	5
184	ZAVATTARELLO	19	11	117	67	55	29	191	107
185	ZECCONE	23	9	72	33	25	11	120	53
186	ZEME	20	11	92	47	30	11	142	69
187	ZENEVREDO	2	1	40	16	11	6	53	23
188	ZERBO	10	6	38	19	14	5	62	30
189	ZERBOLO'	40	24	111	51	30	13	181	88
190	ZINASCO	49	26	301	150	104	46	454	222
	TOTALE PROVINCIA	9.352	4.820	49.260	25.180	16.585	8.504	75.197	38.504

per sesso, classe di età e condizione non professionale

CASALINGHE	DA 14 ANNI IN POI								TOTALE		Codice dei Comuni
	STUDENTI		RITIRATI DAL LAVORO		ALTRI		TOTALE		MF	M	
	MF	M	MF	M	MF	M	MF	M			
39	6	6	34	21	8	4	87	31	121	44	129
81	33	12	340	137	10	7	464	156	570	214	130
154	50	23	357	139	15	12	576	174	696	245	131
88	44	25	272	134	16	12	420	171	533	225	132
59	10	4	146	65	5	4	220	73	270	99	133
99	55	27	252	83	10	8	416	118	512	169	134
343	118	61	420	214	63	39	944	314	1.367	525	135
136	37	21	387	182	107	39	667	242	873	345	136
700	279	152	620	320	74	51	1.673	523	2.539	949	137
878	344	171	1.050	458	83	57	2.355	686	3.369	1.199	138
275	115	53	303	196	202	36	895	285	1.214	462	139
353	113	47	438	211	31	22	935	280	1.170	389	140
39	16	6	50	32	14	8	119	46	169	75	141
101	36	17	312	146	8	8	457	171	551	223	142
357	137	71	600	268	81	39	1.175	378	1.560	563	143
70	23	10	198	76	14	5	305	91	390	133	144
104	28	18	148	73	17	7	297	98	360	130	145
210	82	39	684	237	24	17	1.000	293	1.233	430	146
103	42	22	226	98	10	5	381	125	516	183	147
32	12	7	122	46	4	3	170	56	203	67	148
79	33	17	175	74	56	18	343	109	441	161	149
538	165	80	455	248	61	43	1.219	371	1.754	640	150
104	45	23	203	98	60	25	412	146	557	229	151
73	18	9	62	44	26	17	179	70	231	105	152
2.002	745	390	2.154	1.104	248	137	5.149	1.631	6.930	2.546	153
80	9	2	286	119	13	9	388	130	469	167	154
237	55	28	342	157	21	13	655	198	805	267	155
99	32	13	132	59	15	12	278	84	383	136	156
73	9	4	48	27	41	12	171	43	238	75	157
74	12	4	65	36	7	6	158	46	207	68	158
201	82	45	195	107	20	12	498	164	692	262	159
253	63	32	203	103	72	34	591	169	842	299	160
104	23	15	219	101	7	3	353	119	465	173	161
404	169	94	388	201	69	38	1.030	333	1.458	553	162
180	36	15	167	93	20	11	403	119	585	223	163
272	129	72	872	342	57	31	1.330	445	1.716	654	164
91	28	12	109	54	14	9	242	75	348	129	165
151	31	14	168	88	81	44	431	146	521	200	166
37	11	6	101	37	9	5	158	48	196	70	167
255	75	36	763	310	89	46	1.182	392	1.516	563	168
203	40	21	182	98	35	20	460	139	675	250	169
54	21	8	151	70	33	16	259	94	288	105	170
666	229	107	1.062	510	44	29	2.001	646	2.512	923	171
10	8	3	23	7	4	3	45	13	77	31	172
210	40	16	192	113	51	25	493	154	667	242	173
33	8	5	92	39	6	5	139	49	183	75	174
203	52	22	436	193	12	9	703	224	882	318	175
499	147	65	438	210	108	56	1.192	331	1.714	572	176
7.177	3.622	1.796	12.744	5.175	1.359	754	24.902	7.725	35.164	13.066	177
9	3	—	18	5	—	—	30	5	46	12	178
77	43	18	4	3	217	97	341	118	445	173	179
369	108	57	438	199	63	30	978	286	1.321	456	180
139	39	23	170	83	52	21	400	127	562	212	181
7.545	2.652	1.351	7.631	3.858	1.050	565	18.878	5.774	25.196	9.049	182
16	12	9	64	33	2	1	94	43	103	48	183
296	50	32	261	198	136	21	743	251	934	358	184
108	51	24	117	69	70	18	346	111	466	164	185
129	58	33	448	180	22	16	657	229	799	298	186
45	15	7	102	41	8	4	170	52	223	75	187
43	19	6	135	58	31	7	228	71	290	101	188
134	40	21	255	116	83	29	512	166	693	254	189
418	130	63	704	340	80	39	1.332	442	1.786	664	190
72.504	28.110	14.112	106.081	48.972	13.696	6.928	220.391	70.012	295.588	108.516	

TAV. 12 - Popolazione residente che rientra giornalmente nella propria dimora abituale, secondo il luogo di lavoro o di studio

Codice dei Comuni	COMUNI	OCCUPATI		SCOLARI E STUDENTI		PERSONE CHE FREQUENTANO UN CORSO DI FORMAZIONE PROFESSIONALE		TOTALE	
		Nello stesso Comune	Fuori del Comune	Nello stesso Comune	Fuori del Comune	Nello stesso Comune	Fuori del Comune	Nello stesso Comune	Fuori del Comune
001	ALAGNA	43	164	38	49	2	—	83	213
002	ALBAREDO ARNABOLDI	16	37	—	26	—	—	16	63
003	ALBONESE	98	93	31	29	—	—	129	122
004	ALBUZZANO	172	380	129	157	—	1	301	538
005	ARENA PO	224	199	89	104	1	—	314	303
006	BADIA PAVESE	63	47	42	34	—	—	105	81
007	BAGNARIA	36	121	37	45	—	—	73	166
008	BARBIANELLO	69	154	53	58	—	—	122	212
009	BASCAPE'	136	314	119	100	1	—	256	414
010	BASTIDA DE'DOSSI	35	28	1	14	1	—	37	42
011	BASTIDA PANCARANA	113	169	54	95	1	—	168	264
012	BATTUDA	49	55	3	52	1	—	53	107
013	BELGIOIOSO	734	944	651	245	4	—	1.389	1.189
014	BEREGUARDO	224	477	274	99	1	—	499	576
015	BORGARELLO	31	214	80	57	2	—	113	271
016	BORGO PRIOLO	353	140	80	105	—	—	433	245
017	BORGORATTO MORMOLO	13	58	26	32	—	—	39	90
018	BORGO SAN SIRO	150	209	65	59	—	—	215	268
019	BORNASCO	106	190	63	45	2	—	171	235
020	BOSNASCO	54	99	37	50	—	1	91	150
021	BRALLO DI PREGOLA	258	76	107	26	1	—	366	102
022	BREME	166	123	58	48	—	—	224	171
023	BRESSANA BOTTARONE	232	683	360	178	2	—	594	861
024	BRONI	1.921	1.409	1.266	455	3	2	3.190	1.866
025	CALVIGNANO	30	16	8	13	—	—	38	29
026	CAMPOSPINOSO	61	112	44	45	—	—	105	157
027	CANDIA LOMELLINA	382	227	154	70	—	—	536	297
028	CANEVINO	7	8	1	16	—	—	8	24
029	CANNETO PAVESE	150	163	94	92	1	—	245	255
030	CARBONARA AL TICINO	102	313	115	108	—	—	217	421
031	CASANOVA LONATI	62	43	22	31	—	—	84	74
032	CASATISMA	86	159	53	53	—	—	139	212
033	CASEI GEROLA	781	296	361	117	—	—	1.142	413
034	CASORATE PRIMO	964	1.253	828	185	8	—	1.800	1.438
035	CASSOLNOVO	946	986	577	228	—	—	1.523	1.214
036	CASTANA	42	89	44	42	—	—	86	131
037	CASTEGGIO	1.328	826	775	392	3	—	2.106	1.218
038	CASTELLETTO DI BRANDUZZO	132	190	77	74	—	—	209	264
039	CASTELLO D'AGOGNA	191	118	121	35	—	—	312	153
040	CASTELNOVETTO	91	81	96	12	—	—	187	93
041	CAVA MANARA	255	992	492	226	3	—	750	1.218
042	CECIMA	29	32	18	20	1	—	48	52
043	CERANOVA	46	103	25	52	1	—	72	155
044	CERETTO LOMELLINA	50	36	4	28	—	—	54	64
045	CERGNAGO	83	141	42	47	1	—	126	188
046	CERTOSA DI PAVIA	270	706	312	146	1	4	583	856
047	CERVESINA	212	224	114	75	—	—	326	299
048	CHIGNOLO PO	291	425	349	109	3	—	643	534
049	CIGOGNOLA	175	180	93	84	—	—	268	264
050	CILAVEGNA	1.104	384	478	125	1	—	1.583	509
051	CODEVILLA	124	157	66	82	—	—	190	239
052	CONFIENZA	430	255	180	67	—	—	610	322
053	COPIANO	254	271	211	73	—	—	465	344
054	CORANA	95	132	56	61	—	—	151	193
055	CORNALE	40	155	45	55	—	—	85	210
056	CORTEOLONA	400	192	206	82	1	—	607	274
057	CORVINO SAN QUIRICO	79	251	78	83	—	—	157	334
058	COSTA DE'NOBILI	35	65	39	29	—	—	74	94
059	COZZO	33	70	11	13	—	—	44	83
060	CURA CARPIGNANO	120	236	75	109	1	—	196	345
061	DORNO	766	521	463	168	1	—	1.230	689
062	FERRERA ERBOGNONE	153	217	127	61	1	—	281	278
063	FILIGHERA	53	187	63	71	—	—	116	258
064	FORTUNAGO	24	35	18	25	—	—	42	60

segue TAV. 12 — **Popolazione residente che rientra giornalmente nella propria dimora abituale, secondo il luogo di lavoro o di studio**

Codice dei Comuni	COMUNI	OCCUPATI		SCOLARI E STUDENTI		PERSONE CHE FREQUENTANO UN CORSO DI FORMAZIONE PROFESSIONALE		TOTALE	
		Nello stesso Comune	Fuori del Comune	Nello stesso Comune	Fuori del Comune	Nello stesso Comune	Fuori del Comune	Nello stesso Comune	Fuori del Comune
065	FRASCAROLO	138	186	144	31	—	—	282	217
066	GALLIAVOLA	38	48	2	25	—	—	40	73
067	GAMBARANA	39	58	7	25	1	—	47	83
068	GAMBOLO'	1.060	1.209	855	292	—	—	1.915	1.501
069	GARLASCO	2.556	1.123	1.217	415	7	—	3.780	1.538
070	GENZONE	22	122	37	21	—	—	59	143
071	GERENZAGO	42	153	62	78	—	—	104	231
072	GIUSSAGO	502	703	427	133	—	—	929	836
073	GODIASCO	404	312	234	97	—	—	638	409
074	GOLFERENZO	12	19	9	15	—	—	21	34
075	GRAVELLONA LOMELLINA	300	404	135	128	3	—	438	532
076	GROPELLO CAIROLI	700	549	421	186	1	—	1.122	735
077	INVERNO E MONTELEONE	39	211	82	82	—	—	121	293
078	LANDRIANO	272	953	450	146	2	—	724	1.099
079	LANGOSCO	59	58	24	33	—	—	83	91
080	LARDIRAGO	105	253	121	51	1	—	227	304
081	LINAROLO	132	487	204	133	—	1	336	621
082	LIRIO	13	16	7	13	—	—	20	29
083	LOMELLO	508	310	280	82	1	—	789	392
084	LUNGAVILLA	285	437	237	93	—	—	522	530
085	MAGHERNO	76	309	153	56	1	—	230	365
086	MARCIGNAGO	101	355	201	43	1	—	303	398
087	MARZANO	97	136	79	68	1	—	177	204
088	MEDE	1.767	732	867	207	5	1	2.639	940
089	MENCONICO	49	94	33	47	—	—	82	141
090	MEZZANA BIGLI	150	164	101	85	—	—	251	249
091	MEZZANA RABATTONI	36	112	24	69	—	—	60	181
092	MEZZANINO	211	220	72	95	1	—	284	315
093	MIRADOLO TERME	425	431	373	147	1	2	799	580
094	MONTALTO PAVESE	75	113	58	73	—	—	133	186
095	MONTEBELLO DELLA BATTAGLIA	244	257	133	65	—	—	377	322
096	MONTECALVO VERSIGGIA	53	71	5	55	1	—	59	126
097	MONTESCANO	14	39	21	34	—	—	35	73
098	MONTESEGALE	73	58	6	27	—	1	79	86
099	MONTICELLI PAVESE	105	107	74	36	—	1	179	144
100	MONTU' BECCARIA	115	206	144	85	—	—	259	291
101	MORNICO LOSANA	68	77	53	55	1	—	122	132
102	MORTARA	3.693	1.592	1.965	440	10	—	5.668	2.032
103	NICORVO	19	76	16	40	—	—	35	116
104	OLEVANO DI LOMELLINA	101	151	51	55	—	—	152	206
105	OLIVA GESSI	57	29	6	13	—	—	63	42
106	OTTORBIANO	183	173	127	32	—	—	310	205
107	PALESTRO	423	262	209	80	—	—	632	342
108	PANCARANA	24	64	17	14	2	—	43	78
109	PARONA	243	263	103	83	—	—	346	346
110	PAVIA	25.139	5.461	16.208	281	155	6	41.502	5.748
111	PIETRA DE'GIORGI	77	101	35	64	2	—	114	165
112	PIEVE ALBIGNOLA	58	168	61	70	1	—	120	238
113	PIEVE DEL CAIRO	663	195	243	52	1	—	907	247
114	PIEVE PORTO MORONE	512	275	299	114	—	1	811	390
115	PINAROLO PO	124	286	149	88	2	1	275	375
116	PIZZALE	72	147	54	70	1	—	127	217
117	PONTE NIZZA	52	113	53	45	—	—	105	158
118	PORTALBERA	169	240	69	81	—	—	238	321
119	REA	60	90	49	51	—	—	109	141
120	REDAVALLE	89	171	89	41	—	—	178	212
121	RETORBIDO	165	164	64	69	1	—	230	233
122	RIVANAZZANO	463	613	360	245	1	1	824	859
123	ROBBIO	1.979	425	816	293	6	—	2.801	718
124	ROBECCO PAVESE	22	161	43	52	—	—	65	213
125	ROCCA DE'GIORGI	21	5	10	15	—	—	31	20
126	ROCCA SUSELLA	17	31	5	19	—	—	22	50
127	ROGNANO	11	23	3	15	—	—	14	38
128	ROMAGNESE	170	71	85	9	—	—	255	80

segue TAV. 12 — Popolazione residente che rientra giornalmente nella propria dimora abituale,
secondo il luogo di lavoro o di studio

Codice dei Comuni	COMUNI	OCCUPATI		SCOLARI E STUDENTI		PERSONE CHE FREQUENTANO UN CORSO DI FORMAZIONE PROFESSIONALE		TOTALE	
		Nello stesso Comune	Fuori del Comune	Nello stesso Comune	Fuori del Comune	Nello stesso Comune	Fuori del Comune	Nello stesso Comune	Fuori del Comune
129	RONCARO	18	50	7	21	—	—	25	71
130	ROSASCO	192	108	58	54	—	—	250	162
131	ROVESCALA	107	66	79	38	—	—	186	104
132	RUINO	55	65	73	31	1	—	129	96
133	SAN CIPRIANO PO	65	46	19	29	—	1	84	76
134	SAN DAMIANO AL COLLE	93	74	47	64	—	—	140	138
135	SAN GENESIO ED UNITI	173	575	319	118	1	1	493	694
136	SAN GIORGIO DI LOMELLINA	210	185	150	25	—	—	360	210
137	SAN MARTINO SICCOMARIO	514	1.193	576	320	2	1	1.092	1.514
138	SANNAZZARO DE'BURGONDI	1.439	588	755	308	2	1	2.196	897
139	SANTA CRISTINA E BISSONE	307	396	260	100	2	—	569	496
140	SANTA GIULETTA	214	285	157	116	1	—	372	401
141	SANT'ALESSIO CON VIALONE	25	52	11	42	—	—	36	94
142	SANTA MARGHERITA DI STAFFORA	56	93	42	32	2	—	100	125
143	SANTA MARIA DELLA VERSA	359	237	299	106	3	—	661	343
144	SANT'ANGELO LOMELLINA	25	134	49	39	1	—	75	173
145	SAN ZENONE AL PO	70	71	22	45	—	—	92	116
146	SARTIRANA LOMELLINA	282	342	177	68	—	1	459	411
147	SCALDASOLE	191	155	80	65	1	—	272	220
148	SEMIANA	32	45	13	17	—	—	45	62
149	SILVANO PIETRA	50	116	52	47	—	—	102	163
150	SIZIANO	399	853	419	172	4	1	822	1.026
151	SOMMO	135	174	74	83	—	—	209	257
152	SPESSA	66	56	11	36	—	—	77	92
153	STRADELLA	2.326	1.525	1.696	331	3	1	4.025	1.857
154	SUARDI	67	97	40	16	1	—	108	113
155	TORRAZZA COSTE	280	204	110	58	—	—	390	262
156	TORRE BERETTI E CASTELLARO	138	105	53	56	—	—	191	161
157	TORRE D'ARESE	36	108	33	27	—	—	69	135
158	TORRE DE'NEGRI	21	82	18	31	—	—	39	113
159	TORRE D'ISOLA	112	332	63	160	—	—	175	492
160	TORREVECCHIA PIA	158	291	197	43	2	—	357	334
161	TORRICELLA VERZATE	57	145	49	61	—	—	106	206
162	TRAVACO' SICCOMARIO	188	663	179	262	3	1	370	926
163	TRIVOLZIO	65	280	109	71	1	—	175	351
164	TROMELLO	410	568	288	111	2	—	700	679
165	TROVO	77	85	66	38	—	1	143	124
166	VAL DI NIZZA	244	71	46	39	2	—	292	110
167	VALEGGIO	29	51	20	22	—	—	49	73
168	VALLE LOMELLINA	429	311	267	47	1	—	697	358
169	VALLE SALIMBENE	88	266	80	115	—	—	168	381
170	VALVERDE	32	24	14	17	—	—	46	41
171	VARZI	741	285	400	159	4	—	1.145	444
172	VELEZZO LOMELLINA	6	11	9	19	—	—	15	30
173	VELLEZZO BELLINI	156	296	136	46	2	—	294	342
174	VERRETTO	8	67	11	26	—	—	19	93
175	VERRUA PO	160	193	147	49	—	—	307	242
176	VIDIGULFO	418	640	417	123	1	2	836	765
177	VIGEVANO	21.185	2.998	10.588	752	49	4	31.822	3.754
178	VILLA BISCOSSI	32	9	2	13	—	—	34	22
179	VILLANOVA D'ARDENGI	89	128	63	65	—	—	152	193
180	VILLANTERIO	285	400	277	93	1	—	563	493
181	VISTARINO	40	217	114	49	1	—	155	266
182	VOGHERA	10.365	3.968	6.775	591	24	2	17.164	4.561
183	VOLPARA	15	22	3	13	—	—	18	35
184	ZAVATTARELLO	162	68	127	36	—	—	289	104
185	ZECCONE	61	211	63	76	—	—	124	287
186	ZEME	131	173	112	41	—	—	243	214
187	ZENEVREDO	17	57	17	31	—	—	34	88
188	ZERBO	64	85	33	32	—	—	97	117
189	ZERBOLO'	209	250	96	82	—	—	305	332
190	ZINASCO	185	595	347	119	—	1	532	715
	TOTALE PROVINCIA	105.426	61.512	65.953	17.219	376	41	171.755	78.772

TAV. 13 - Famiglie residenti per ampiezza della famiglia

Codice dei Comuni	COMUNI	FAMIGLIE CON COMPONENTI									
		1		2	3	4	5	6	7	8 e più	
		TOTALE	di cui non in coabitazione							Famiglie	Componenti
001	ALAGNA	72	65	89	70	46	11	2	2	1	15
002	ALBAREDO ARNABOLDI	10	10	24	16	21	5	—	2	—	—
003	ALBONESE	54	54	53	52	30	11	3	1	—	—
004	ALBUZZANO	146	135	177	173	137	52	11	5	1	8
005	ARENA PO	174	153	177	156	82	36	8	5	3	25
006	BADIA PAVESE	27	25	34	33	32	12	8	3	1	9
007	BAGNARIA	46	46	82	57	45	15	4	1	1	8
008	BARBIANELLO	74	62	110	81	47	18	5	2	—	—
009	BASCAPE'	86	85	93	111	79	36	12	7	10	87
010	BASTIDA DE'DOSSI	25	21	26	23	8	3	—	—	—	—
011	BASTIDA PANCARANA	76	54	112	104	64	27	7	1	1	9
012	BATTUDA	33	28	31	36	26	5	2	1	—	—
013	BELGIOIOSO	415	410	500	498	389	108	20	6	5	41
014	BEREGUARDO	189	181	201	211	150	47	12	5	1	8
015	BORGARELLO	64	52	107	79	53	17	2	1	3	24
016	BORGO PRIOLO	70	70	149	124	93	38	17	5	1	11
017	BORGORATTO MORMOLO	61	52	67	51	25	11	3	1	2	16
018	BORGO SAN SIRO	71	66	82	92	61	20	4	2	2	20
019	BORNASCO	63	61	85	70	57	21	7	—	1	8
020	BOSNASCO	29	29	64	56	41	17	3	2	—	—
021	BRALLO DI PREGOLA	133	133	139	108	81	42	15	2	3	25
022	BREME	173	167	171	97	61	18	3	1	—	—
023	BRESSANA BOTTARONE	176	151	310	307	232	73	23	6	1	8
024	BRONI	745	718	987	1.114	743	234	59	10	6	48
025	CALVIGNANO	9	7	14	13	11	4	2	—	—	—
026	CAMPOSPINOSO	42	42	77	57	55	8	2	—	—	—
027	CANDIA LOMELLINA	215	197	245	191	91	18	8	3	1	9
028	CANEVINO	12	11	15	10	10	2	2	1	1	8
029	CANNETO PAVESE	166	147	185	123	89	20	17	1	1	8
030	CARBONARA AL TICINO	93	89	112	119	110	31	7	1	3	28
031	CASANOVA LONATI	20	20	45	29	12	17	3	4	—	—
032	CASATISMA	68	47	90	79	62	17	4	1	—	—
033	CASEI GEROLA	198	139	266	253	185	62	18	6	2	17
034	CASORATE PRIMO	359	339	477	523	410	115	42	12	4	33
035	CASSOLNOVO	619	460	660	555	367	82	20	4	1	8
036	CASTANA	105	92	105	53	53	16	7	—	—	—
037	CASTEGGIO	454	452	692	708	516	191	41	14	3	27
038	CASTELLETTO DI BRANDUZZO	90	63	108	90	70	29	6	—	—	—
039	CASTELLO D'AGOGNA	40	28	53	76	72	22	4	1	—	—
040	CASTELNOVETTO	89	89	80	70	38	12	7	2	2	16
041	CAVA MANARA	305	231	448	405	277	76	22	9	—	—
042	CECIMA	33	33	33	31	20	14	4	—	—	—
043	CERANOVA	19	19	31	34	36	13	6	1	1	8
044	CERETTO LOMELLINA	41	41	39	24	12	5	1	—	—	—
045	CERGNAGO	95	79	95	61	49	13	3	—	—	—
046	CERTOSA DI PAVIA	238	193	294	290	199	57	13	3	—	—
047	CERVESINA	97	87	160	147	75	27	7	1	—	—
048	CHIGNOLO PO	272	258	334	266	185	53	18	6	5	48
049	CIGOGNOLA	82	73	140	126	92	34	12	9	2	16
050	CILAVEGNA	381	250	507	445	242	49	7	2	1	8
051	CODEVILLA	109	109	164	107	70	19	2	1	1	8
052	CONFIENZA	217	192	205	193	103	25	7	3	—	—
053	COPIANO	75	55	109	124	133	40	13	4	2	19
054	CORANA	100	99	137	85	60	17	3	—	1	8
055	CORNALE	87	82	96	96	36	17	5	1	—	—
056	CORTEOLONA	115	115	182	170	115	44	9	3	2	17
057	CORVINO SAN QUIRICO	102	93	133	135	64	29	9	—	—	—
058	COSTA DE'NOBILI	44	37	42	31	29	14	2	—	2	20
059	COZZO	76	76	82	46	23	4	1	—	—	—
060	CURA CARPIGNANO	81	71	100	105	82	25	5	2	4	32
061	DORNO	282	227	394	373	290	93	25	10	7	60
062	FERRERA ERBOGNONE	116	102	133	114	84	23	7	2	1	8
063	FILIGHERA	72	52	87	72	50	15	6	1	1	9
064	FORTUNAGO	35	35	60	38	28	13	9	2	1	8

segue TAV. 13 — Famiglie residenti per ampiezza della famiglia

Codice dei Comuni	COMUNI	FAMIGLIE CON COMPONENTI									
		1		2	3	4	5	6	7	8 e più	
		TOTALE	di cui non in coabitazione							Famiglie	Componenti
065	FRASCAROLO	128	122	145	132	82	24	4	3	1	8
066	GALLIAVOLA	22	21	25	19	15	4	1	1	1	8
067	GAMBARANA	60	47	44	34	18	5	2	—	—	—
068	GAMBOLO'	545	433	704	677	512	155	42	12	19	175
069	GARLASCO	815	632	1.025	983	667	185	54	17	11	94
070	GENZONE	47	39	44	41	34	7	2	—	—	—
071	GERENZAGO	49	34	54	60	49	17	5	5	4	35
072	GIUSSAGO	183	163	250	310	255	72	25	11	2	16
073	GODIASCO	234	223	263	216	151	43	15	2	1	10
074	GOLFERENZO	22	20	31	18	18	6	4	1	1	8
075	GRAVELLONA LOMELLINA	221	210	212	193	145	25	7	3	—	—
076	GROPELLO CAIROLI	319	281	370	406	252	73	18	3	6	51
077	INVERNO E MONTELEONE	107	88	92	93	66	26	10	2	3	26
078	LANDRIANO	259	194	338	354	252	78	14	4	1	8
079	LANGOSCO	103	96	82	48	27	8	2	1	—	—
080	LARDIRAGO	91	90	105	84	75	16	7	2	2	16
081	LINAROLO	173	125	211	208	128	43	15	4	1	9
082	LIRIO	25	22	16	15	13	7	1	1	—	—
083	LOMELLO	186	186	258	231	164	60	17	3	6	55
084	LUNGAVILLA	131	106	235	226	139	46	17	3	2	21
085	MAGHERNO	143	132	114	119	94	20	13	1	—	—
086	MARCIGNAGO	142	127	156	163	102	25	9	1	1	11
087	MARZANO	74	64	74	64	62	18	12	1	1	8
088	MEDE	681	529	871	709	480	104	19	6	10	91
089	MENCONICO	60	60	71	46	49	15	9	5	—	—
090	MEZZANA BIGLI	185	176	174	142	78	23	5	1	2	17
091	MEZZANA RABATTONI	70	55	71	47	44	6	2	1	1	8
092	MEZZANINO	109	100	156	123	100	39	8	—	1	8
093	MIRADOLO TERME	252	240	272	233	213	88	23	7	4	39
094	MONTALTO PAVESE	94	82	121	88	66	31	10	3	2	22
095	MONTEBELLO DELLA BATTAGLIA	132	104	190	136	111	43	9	1	—	—
096	MONTECALVO VERSIGLIA	48	45	65	58	48	11	8	3	—	—
097	MONTESCANO	28	28	45	28	22	12	2	2	—	—
098	MONTESGALE	42	36	40	32	26	13	4	—	—	—
099	MONTICELLI PAVESE	75	75	64	59	44	19	6	1	—	—
100	MONTU' BECCARIA	222	211	214	175	105	42	20	6	3	24
101	MORNICO LOSANA	89	83	91	68	48	21	6	3	—	—
102	MORTARA	1.410	1.253	1.697	1.485	946	228	38	10	6	53
103	NICORVO	65	62	46	36	21	9	5	—	1	8
104	OLEVANO DI LOMELLINA	104	75	109	63	42	16	6	—	2	23
105	OLIVA GESSI	15	15	23	21	17	3	1	2	—	—
106	OTTOBIANO	140	123	173	79	69	26	4	2	2	20
107	PALESTRO	220	203	266	230	127	35	6	—	2	16
108	PANCARANA	51	42	54	34	19	4	1	—	—	—
109	PARONA	136	123	172	108	70	29	10	1	3	26
110	PAVIA	7.797	7.194	8.879	8.296	5.733	1.527	345	92	46	397
111	PIETRA DE'GIORGI	91	88	112	90	49	31	9	1	1	8
112	PIEVE ALBIGNOLA	71	71	104	87	59	31	4	2	—	—
113	PIEVE DEL CAIRO	217	198	282	215	153	48	14	3	2	16
114	PIEVE PORTO MORONE	242	219	268	237	197	63	22	6	—	—
115	PINAROLO PO	134	108	160	148	116	38	8	—	—	—
116	PIZZALE	87	69	90	71	46	24	4	2	3	28
117	PONTE NIZZA	98	78	101	74	56	18	8	1	—	—
118	PORTALBERA	98	94	105	106	80	23	3	3	—	—
119	REA	40	36	57	44	41	23	2	4	1	8
120	REDAVALLE	78	76	118	107	71	22	7	1	1	8
121	RETORBIDO	119	109	168	118	62	17	7	—	—	—
122	RIVANAZZANO	315	297	407	326	263	67	29	6	3	24
123	ROBBIO	624	539	794	708	467	108	30	6	7	57
124	ROBECCO PAVESE	57	53	63	69	50	9	7	2	—	—
125	ROCCA DE'GIORGI	7	7	16	16	11	12	5	—	1	8
126	ROCCA SUSELLA	38	35	34	18	14	8	1	—	—	—
127	ROGNANO	7	7	9	10	10	5	—	2	—	—
128	ROMAGNESE	136	136	137	95	75	27	14	6	1	8

segue TAV. 13 — Famiglie residenti per ampiezza della famiglia

Codice dei Comuni	COMUNI	FAMIGLIE CON COMPONENTI									
		1		2	3	4	5	6	7	8 e più	
		TOTALE	di cui non in coabitazione							Famiglie	Componenti
129	RONCARO	19	18	16	19	15	3	2	1	—	—
130	ROSASCO	126	113	127	69	55	14	3	2	2	17
131	ROVESCALA	137	125	133	77	76	31	2	2	5	41
132	RUINO	72	69	88	89	62	25	8	3	1	8
133	SAN CIPRIANO PO	53	36	49	33	27	12	2	—	—	—
134	SAN DAMIANO AL COLLE	103	100	96	71	58	23	7	3	—	—
135	SAN GENESIO ED UNITI	161	135	234	231	147	59	8	2	3	26
136	SAN GIORGIO DI LOMELLINA	138	125	194	125	85	26	11	1	1	9
137	SAN MARTINO SICCOMARIO	247	233	401	515	324	94	25	10	3	26
138	SANNAZZARO DE'BURGONDI	414	372	542	574	464	117	35	7	1	8
139	SANTA CRISTINA E BISSONE	147	136	193	181	161	45	17	7	1	8
140	SANTA GIULETTA	153	119	210	190	107	43	17	3	2	18
141	SANT'ALESSIO CON VIALONE	24	10	22	26	23	5	3	1	1	10
142	SANTA MARGHERITA DI STAFFORA	70	70	111	75	55	21	4	2	—	—
143	SANTA MARIA DELLA VERSA	242	190	246	272	170	70	22	—	3	27
144	SANT'ANGELO LOMELLINA	97	79	98	53	36	8	3	1	—	—
145	SAN ZENONE AL PO	84	78	59	39	35	13	6	—	—	—
146	SARTIRANA LOMELLINA	233	227	287	187	108	33	8	3	1	8
147	SCALDASOLE	49	48	87	73	58	33	2	1	3	26
148	SEMIANA	56	48	51	26	17	4	2	—	—	—
149	SILVANO PIETRA	95	84	84	61	34	15	6	1	2	16
150	SIZIANO	226	170	328	323	244	64	15	3	3	29
151	SOMMO	71	64	97	62	57	32	10	4	—	—
152	SPESSA	36	31	40	30	24	11	3	2	—	—
153	STRADELLA	1.002	881	1.219	1.115	807	258	59	17	4	33
154	SUARDI	99	97	96	64	32	9	5	3	—	—
155	TORRAZZA COSTE	133	114	177	124	83	26	4	2	—	—
156	TORRE BERETTI E CASTELLARO	79	57	65	58	47	16	4	—	—	—
157	TORRE D'ARESE	55	51	33	38	25	11	2	—	2	18
158	TORRE DE'NEGRI	19	19	36	23	32	9	3	—	—	—
159	TORRE D'ISOLA	88	77	135	103	96	23	5	2	1	10
160	TORREVECCHIA PIA	97	78	138	119	110	32	13	4	4	39
161	TORRICELLA VERZATE	54	54	90	64	49	18	6	—	2	17
162	TRAVACO' SICCOMARIO	171	152	288	285	176	51	12	2	—	—
163	TRIVOLZIO	69	69	101	102	70	26	4	1	2	17
164	TROMELLO	310	258	366	310	164	52	13	3	3	27
165	TROVO	36	36	46	44	37	22	5	1	—	—
166	VAL DI NIZZA	108	108	96	76	46	21	6	2	1	9
167	VALEGGIO	39	39	34	21	19	10	—	—	2	17
168	VALLE LOMELLINA	246	195	332	238	143	29	7	2	—	—
169	VALLE SALIMBENE	48	42	89	116	84	29	13	1	—	—
170	VALVERDE	51	48	56	39	21	7	4	2	3	29
171	VARZI	354	350	439	336	252	110	35	9	3	25
172	VELEZZO LOMELLINA	8	7	8	11	11	3	1	—	1	10
173	VELLEZZO BELLINI	93	74	134	104	88	25	10	1	—	—
174	VERRETTO	20	20	30	31	14	10	2	1	2	18
175	VERRUA PO	134	114	153	137	81	35	7	4	—	—
176	VIDIGULFO	189	153	277	295	235	48	23	7	3	26
177	VIGEVANO	5.855	4.751	6.723	6.274	4.517	1.214	248	76	54	460
178	VILLA BISCOSSI	7	3	14	9	3	4	—	—	—	—
179	VILLANOVA D'ARDENGI	54	54	78	55	57	17	3	1	2	16
180	VILLANTERIO	164	159	222	209	162	55	14	3	2	16
181	VISTARINO	61	51	96	75	71	27	6	4	1	9
182	VOGHERA	3.612	3.150	4.488	4.459	2.693	697	180	59	26	217
183	VOLPARA	12	11	18	18	6	9	1	—	—	—
184	ZAVATTARELLO	158	158	168	120	92	25	7	2	1	8
185	ZECCONE	61	48	76	100	41	17	3	1	2	18
186	ZEME	180	139	169	121	66	12	5	3	2	16
187	ZENEVREDO	42	33	40	30	20	15	2	—	1	10
188	ZERBO	54	47	56	49	20	17	1	2	—	—
189	ZERBOLO'	120	96	127	112	78	24	10	3	2	17
190	ZINASCO	263	202	299	264	194	72	16	3	5	41
	TOTALE PROVINCIA	44.426	38.923	53.641	48.864	33.910	10.009	2.593	733	423	3.669

TAV. 14 - Famiglie residenti secondo

Codice dei Comuni	COMUNI	FAMIGLIE					
		CONIUGI				CONIUGI	
		TOTALE		di cui con altre persone		TOTALE	
		Famiglie	Componenti	Famiglie	Componenti	Famiglie	Componenti
001	ALAGNA	62	131	6	19	109	416
002	ALBAREDO ARNABOLDI	22	50	4	14	35	140
003	ALBONESE	49	102	4	12	85	317
004	ALBUZZANO	129	268	9	28	333	1.283
005	ARENA PO	132	284	17	54	235	902
006	BADIA PAVESE	24	50	2	6	75	308
007	BAGNARIA	61	131	6	21	100	381
008	BARBIANELLO	73	151	4	13	134	499
009	BASCAPE'	59	125	7	21	217	904
010	BASTIDA DE'DOSSI	21	43	1	3	29	99
011	BASTIDA PANCARANA	85	180	8	26	173	657
012	BATTUDA	27	58	4	12	55	204
013	BELGIOIOSO	364	759	29	89	904	3.378
014	BEREGUARDO	160	340	17	54	372	1.399
015	BORGARELLO	83	171	5	15	137	518
016	BORGO PRIOLO	129	278	18	56	228	897
017	BORGORATTO MORMOROLO	55	117	6	19	77	295
018	BORGO SAN SIRO	63	132	5	16	159	606
019	BORNASCO	57	121	7	21	138	533
020	BOSNASCO	53	118	9	30	86	333
021	BRALLO DI PREGOLA	106	228	13	42	185	726
022	BREME	128	265	9	27	151	556
023	BRESSANA BOTTARONE	219	465	23	73	553	2.093
024	BRONI	739	1.565	77	241	1.850	6.888
025	CALVIGNANO	8	16	—	—	25	96
026	CAMPOSPINOSO	56	113	1	3	111	404
027	CANDIA LOMELLINA	203	424	18	54	272	977
028	CANEVINO	11	22	—	—	19	82
029	CANNETO PAVESE	119	255	14	45	206	786
030	CARBONARA AL TICINO	94	200	12	36	235	901
031	CASANOVA LONATI	27	56	2	6	57	238
032	CASATISMA	58	118	2	6	147	548
033	CASEI GEROLA	211	437	9	33	469	1.776
034	CASORATE PRIMO	355	729	15	49	980	3.696
035	CASSOLNOVO	502	1.029	23	71	920	3.326
036	CASTANA	76	158	6	18	101	385
037	CASTEGGIO	527	1.124	57	184	1.268	4.802
038	CASTELLETO DI BRÁNDUZZO	75	155	4	13	174	661
039	CASTELLO D'AGOGNA	40	83	3	9	156	596
040	CASTELNOVETTO	68	143	7	21	103	401
041	CAVA MANARA	336	691	18	55	700	2.595
042	CECIMA	28	60	4	12	58	230
043	CERANOVA	22	50	4	14	80	321
044	CERETTO LOMELLINA	34	70	1	4	37	132
045	CERGNAGO	71	144	2	6	117	431
046	CERTOSA DI PAVIA	222	456	11	34	498	1.832
047	CERVESINA	133	280	14	42	223	810
048	CHIGNOLO PO	243	502	15	46	467	1.779
049	CIGOGNOLA	110	237	16	49	228	902
050	CILAVEGNA	403	818	11	34	684	2.406
051	CODEVILLA	122	254	9	28	169	621
052	CONFENZA	147	303	9	27	290	1.037
053	COPIANO	78	163	5	17	283	1.112
054	CORANA	99	206	6	20	132	486
055	CORNALE	82	178	14	42	125	455
056	CORTEOLONA	138	287	10	31	291	1.098
057	CORVINO SAN QUIRICO	98	203	6	19	196	722
058	COSTA DE'NOBILI	27	56	2	6	63	259
059	COZZO	57	119	5	15	56	193
060	CURA CARPIGNANO	75	155	4	13	199	755
061	DORNO	302	636	23	78	702	2.669
062	FERRERA ERBOGNONE	97	199	5	15	196	737
063	FILIGHERA	62	127	3	9	126	478
064	FORTUNAGO	55	117	7	21	70	293

la tipologia della famiglia

COMPOSTE DA						ALTRO TIPO DI FAMIGLIA		TOTALE		Codice dei Comuni
E FIGLI		UN GENITORE E FIGLI								
di cui con altre persone		TOTALE		di cui con altre persone						
Famiglie	Componenti	Famiglie	Componenti	Famiglie	Componenti	Famiglie	Componenti	Famiglie	Componenti	
12	54	24	60	4	15	98	133	293	740	001
13	59	3	9	1	3	18	30	78	229	002
11	53	8	25	4	15	62	72	204	516	003
42	203	44	123	10	40	196	262	702	1.936	004
35	171	42	113	9	32	232	313	641	1.612	005
21	106	10	40	6	25	41	62	150	460	006
26	124	9	25	1	4	81	138	251	675	007
20	94	28	75	7	27	102	134	337	859	008
22	119	38	115	7	29	120	165	434	1.309	009
4	18	3	10	2	8	32	41	85	193	010
29	142	26	73	8	29	108	151	392	1.061	011
3	13	10	33	4	16	42	56	134	351	012
85	408	152	416	24	95	521	655	1.941	5.208	013
39	186	47	133	10	39	237	302	816	2.174	014
12	59	25	67	4	12	81	99	326	855	015
74	358	34	116	20	84	106	159	497	1.450	016
21	103	9	27	3	12	80	105	221	544	017
26	123	19	51	3	11	93	124	334	913	018
29	138	18	49	3	11	91	123	304	826	019
12	59	14	44	5	18	59	111	212	606	020
43	219	34	113	16	74	198	331	523	1.398	021
25	112	17	43	4	14	228	301	524	1.165	022
94	460	94	264	23	93	262	376	1.128	3.198	023
248	1.181	330	918	90	335	979	1.304	3.898	10.675	024
6	29	5	14	1	5	15	26	53	152	025
27	113	12	35	4	15	62	87	241	639	026
19	89	40	97	4	15	257	312	772	1.810	027
7	40	3	10	2	8	20	35	53	149	028
45	219	43	114	7	28	234	323	602	1.478	029
31	150	29	96	14	59	118	149	476	1.346	030
23	116	9	20	1	3	37	62	130	376	031
19	94	19	51	6	21	97	132	321	849	032
49	247	65	181	18	70	245	312	990	2.706	033
73	350	167	497	54	211	440	544	1.942	5.466	034
50	230	171	447	29	115	715	836	2.308	5.638	035
15	76	34	108	13	55	128	157	339	808	036
197	952	179	517	48	199	645	909	2.619	7.352	037
33	152	21	54	5	19	123	167	393	1.037	038
8	40	14	37	3	9	58	87	268	803	039
17	87	22	62	5	18	107	137	300	743	040
66	325	114	320	37	134	392	493	1.542	4.099	041
17	84	2	7	1	4	47	69	135	366	042
14	76	11	30	1	4	28	42	141	443	043
2	8	5	14	1	5	46	54	122	270	044
12	53	12	33	—	—	116	139	316	747	045
32	150	73	207	16	64	301	381	1.094	2.876	046
30	133	32	88	10	37	126	164	514	1.342	047
47	232	90	241	21	73	339	419	1.139	2.941	048
63	317	36	107	14	54	123	183	497	1.429	049
29	136	106	263	10	36	441	520	1.634	4.007	050
33	148	26	67	6	21	156	218	473	1.160	051
14	70	48	130	13	50	268	336	753	1.806	052
28	145	40	119	9	36	99	128	500	1.522	053
16	75	43	122	14	54	129	166	403	980	054
13	63	24	70	7	26	107	130	338	833	055
36	179	67	194	19	76	144	182	640	1.761	056
35	170	30	83	10	35	148	220	472	1.228	057
12	66	17	51	5	21	57	73	164	439	058
5	20	13	41	6	26	106	143	232	496	059
19	95	25	83	11	46	105	132	404	1.125	060
87	432	104	310	42	168	366	479	1.474	4.094	061
26	125	26	79	8	30	161	224	480	1.239	062
6	27	24	64	3	10	92	120	304	789	063
28	140	8	32	5	24	53	80	186	522	064

segue TAV. 14 — Famiglie residenti secondo

Codice dei Comuni	COMUNI	FAMIGLIE					
		CONIUGI				CONIUGI	
		TOTALE		di cui con altre persone		TOTALE	
		Famiglie	Componenti	Famiglie	Componenti	Famiglie	Componenti
065	FRASCAROLO	120	255	14	43	214	786
066	GALLIAVOLA	18	37	1	3	38	149
067	GAMBARANA	33	66	—	—	56	200
068	GAMBOLO'	544	1.125	33	103	1.256	4.784
069	GARLASCO	744	1.540	45	142	1.683	6.274
070	GENZONE	33	70	4	12	68	251
071	GERENZAGO	41	85	3	9	126	513
072	GIUSSAGO	185	394	22	68	582	2.221
073	GODIASCO	206	445	26	85	347	1.309
074	GOLFERENZO	21	45	3	9	39	163
075	GRAVELLONA LOMELLINA	170	354	13	40	318	1.163
076	GROPELLO CAIROLI	272	575	27	85	653	2.406
077	INVERNO E MONTELEONE	58	121	4	13	150	585
078	LANDRIANO	260	540	18	56	609	2.246
079	LANGOSCO	59	121	1	5	73	263
080	LARDIRAGO	77	160	5	16	174	665
081	LINAROLO	156	319	7	21	347	1.298
082	LIRIO	13	30	2	8	30	120
083	LOMELLO	203	428	19	60	416	1.615
084	LUNGAVILLA	177	376	19	60	356	1.342
085	MAGHERNO	74	149	1	3	229	857
086	MARCIGNAGO	115	236	5	16	265	969
087	MARZANO	57	118	4	12	131	526
088	MEDE	690	1.412	31	94	1.188	4.330
089	MENCONICO	49	111	10	33	96	396
090	MEZZANA BIGLI	129	267	9	27	209	770
091	MEZZANA RABATTONI	57	119	5	15	91	343
092	MEZZANINO	121	264	17	56	229	878
093	MIRADOLE TERME	184	375	6	19	494	1.950
094	MONTALTO PAVESE	90	183	3	9	177	706
095	MONTEBELLO DELLA BATTAGLIA	140	300	14	48	255	965
096	MONTECALVO VERSIGGIA	45	92	1	4	105	408
097	MONTESCANO	31	62	—	—	57	228
098	MONTESEGALE	27	55	1	3	66	260
099	MONTICELLI PAVESE	55	120	8	26	107	413
100	MONTU' BECCARIA	136	296	17	58	269	1.068
101	MORNICO LOSANA	59	121	2	7	127	489
102	MORTARA	1.322	2.732	78	244	2.355	8.497
103	NICORVO	35	71	1	3	65	248
104	OLEVANO DI LOMELLINA	78	157	1	3	113	429
105	OLIVA GESSI	16	34	2	6	39	150
106	OTTOBIANO	132	272	8	24	156	607
107	PALESTRO	228	473	16	49	348	1.256
108	PANCARANA	36	74	2	6	50	180
109	PARONA	125	254	4	12	193	743
110	PAVIA	6.539	13.484	368	1.142	14.130	51.985
111	PIETRA DE'GIORGI	77	169	13	41	138	550
112	PIEVE ALBIGNOLA	72	148	4	12	164	625
113	PIEVE DEL CAIRO	212	442	16	50	369	1.399
114	PIEVE PORTO MORONE	200	424	20	64	439	1.696
115	PINAROLO PO	125	266	15	46	253	954
116	PIZZALE	64	131	3	9	132	519
117	PONTE NIZZA	83	174	6	20	133	502
118	PORTALBERA	73	157	10	31	188	702
119	REA	43	92	6	18	100	410
120	REDAVALLE	86	183	10	31	177	667
121	RETORBIDO	147	313	17	53	158	575
122	RIVANAZZANO	305	638	23	74	599	2.289
123	ROBBIO	628	1.304	45	138	1.189	4.358
124	ROBECCO PAVESE	45	101	10	31	112	422
125	ROCCA DE'GIORGI	8	19	1	5	41	175
126	ROCCA SUSELLA	23	48	2	6	37	144
127	ROGNANO	8	18	2	6	18	74
128	ROMAGNESE	112	242	14	46	177	707

la tipologia della famiglia

COMPOSTE DA						ALTRO TIPO DI FAMIGLIA		TOTALE		Codice dei Comuni
E FIGLI		UN GENITORE E FIGLI								
di cui con altre persone		TOTALE		di cui con altre persone						
Famiglie	Componenti	Famiglie	Componenti	Famiglie	Componenti	Famiglie	Componenti	Famiglie	Componenti	
26	116	19	61	8	36	166	213	519	1.315	065
3	13	5	12	1	3	27	32	88	230	066
9	41	2	4	—	—	72	89	163	359	067
120	619	191	563	47	185	675	846	2.666	7.318	068
151	736	318	881	64	246	1.012	1.249	3.757	9.944	069
4	19	15	44	4	16	59	76	175	441	070
11	63	14	39	3	13	62	81	243	718	071
74	364	108	322	25	108	233	299	1.108	3.236	072
47	229	63	179	21	82	309	408	925	2.341	073
15	75	9	28	4	17	32	43	101	279	074
33	149	58	161	14	52	260	314	806	1.992	075
55	260	91	259	31	112	431	590	1.447	3.830	076
14	71	43	137	15	63	148	221	399	1.064	077
46	218	98	295	22	89	333	434	1.300	3.515	078
10	47	21	55	2	10	118	139	271	578	079
10	50	9	23	1	4	122	157	382	1.005	080
23	116	72	204	21	80	208	252	783	2.073	081
12	58	1	4	—	—	34	48	78	202	082
77	384	60	163	20	69	246	323	925	2.529	083
62	287	53	165	18	70	213	326	799	2.209	084
14	71	36	92	4	14	165	191	504	1.289	085
12	60	51	139	11	45	168	204	599	1.548	086
22	105	28	81	5	15	90	114	306	839	087
77	359	191	522	47	171	811	973	2.880	7.237	088
30	156	24	73	9	38	86	120	255	700	089
28	134	36	102	13	47	236	301	610	1.440	090
13	62	5	14	—	—	89	110	242	586	091
52	244	31	90	14	50	155	209	536	1.441	092
57	285	111	317	24	97	303	371	1.092	3.013	093
42	220	14	43	5	21	134	190	415	1.122	094
45	209	40	114	7	33	187	261	622	1.640	095
25	127	16	52	10	39	75	116	241	668	096
15	76	10	30	4	14	41	56	139	376	097
22	105	4	10	1	3	60	86	157	411	098
23	115	13	43	4	19	93	118	268	694	099
61	317	55	159	19	69	327	468	787	1.991	100
20	102	16	49	6	24	124	170	326	829	101
143	669	503	1.371	121	466	1.640	1.934	5.820	14.534	102
8	40	9	29	1	3	74	84	183	432	103
13	61	30	89	4	22	121	143	342	818	104
7	35	2	5	—	—	25	38	82	227	105
21	94	26	74	6	28	181	234	495	1.187	106
25	112	50	141	16	58	260	307	886	2.177	107
5	24	13	29	1	3	64	80	163	363	108
23	114	42	121	9	30	169	204	529	1.322	109
1.028	4.899	2.803	7.652	606	2.312	9.243	11.000	32.715	84.121	110
38	185	35	94	8	29	134	192	384	1.005	111
29	139	19	51	3	10	103	145	358	969	112
55	259	54	152	18	62	299	406	934	2.399	113
67	324	77	224	24	90	319	422	1.035	2.766	114
32	159	47	139	19	68	179	241	604	1.600	115
34	160	18	53	5	20	113	147	327	850	116
25	123	22	66	9	35	118	149	356	891	117
30	144	23	65	8	31	134	176	418	1.100	118
29	141	9	27	2	8	60	84	212	613	119
37	177	25	67	8	30	117	169	405	1.086	120
21	97	34	101	11	40	152	195	491	1.184	121
92	446	112	301	29	101	400	506	1.416	3.734	122
95	441	197	509	36	130	730	852	2.744	7.023	123
23	112	22	63	5	19	78	105	257	691	124
17	91	2	5	1	3	17	30	68	229	125
12	56	4	8	—	—	49	62	113	262	126
2	11	9	33	4	18	8	9	43	134	127
49	253	27	83	11	42	175	232	491	1.264	128

segue TAV. 14 — Famiglie residenti secondo

Codice dei Comuni	COMUNI	FAMIGLIE					
		CONIUGI				CONIUGI	
		TOTALE		di cui con altre persone		TOTALE	
		Famiglie	Componenti	Famiglie	Componenti	Famiglie	Componenti
129	RONCARO	11	22	—	—	33	126
130	ROSASCO	93	193	6	19	122	473
131	ROVESCALA	94	201	9	31	151	610
132	RUINO	71	157	13	41	150	584
133	SAN CIPRIANO PO	46	99	6	19	65	249
134	SAN DAMIANO AL COLLE	69	152	11	36	121	478
135	SAN GENESIO ED UNITI	160	328	7	22	406	1.516
136	SAN GIORGIO DI LOMELLINA	160	336	14	44	206	780
137	SAN MARTINO SICCOMARIO	322	683	29	97	866	3.183
138	SANNAZZARO DE'BURGONDI	410	847	27	81	1.058	3.944
139	SANTA CRISTINA E BISSONE	148	304	8	24	350	1.352
140	SANTA GIULETTA	156	324	10	32	319	1.208
141	SANT'ALESSIO CON VIALONE	15	30	—	—	52	203
142	SANTA MARGHERITA DI STAFFORA	80	173	10	33	122	463
143	SANTA MARIA DELLA VERSA	177	374	20	60	456	1.732
144	SANT'ANGELO LOMELLINA	66	137	5	15	86	322
145	SAN ZENONE AL PO	37	77	3	9	77	300
146	SARTIRANA LOMELLINA	211	441	16	51	288	1.067
147	SCALDASOLE	74	167	14	47	140	551
148	SEMIANA	35	72	2	6	41	153
149	SILVANO PIETRA	60	126	3	12	104	397
150	SIZIANO	236	483	11	33	576	2.143
151	SOMMO	68	146	7	24	148	603
152	SPESSA	38	81	5	15	56	227
153	STRADELLA	894	1.848	54	168	1.966	7.367
154	SUARDI	76	156	4	12	95	349
155	TORRAZZA COSTE	132	277	12	37	197	734
156	TORRE BERETTI E CASTELLARO	48	100	4	12	100	378
157	TORRE D'ARESE	26	55	3	9	64	254
158	TORRE DE'NEGRI	24	50	2	6	59	231
159	TORRE D'ISOLA	100	204	4	12	206	782
160	TORREVECCHIA PIA	88	183	7	21	242	961
161	TORRICELLA VERZATE	63	134	7	22	116	452
162	TRAVACO' SICCOMARIO	216	453	17	55	458	1.677
163	TRIVOLZIO	73	155	5	19	182	684
164	TROMELLO	272	555	11	33	480	1.744
165	TROVO	33	67	1	3	90	361
166	VAL DI NIZZA	72	157	8	29	117	445
167	VALEGGIO	26	55	3	9	42	175
168	VALLE LOMELLINA	253	517	10	31	372	1.329
169	VALLE SALIMBENE	85	184	11	36	215	817
170	VALVERDE	42	88	3	10	57	233
171	VARZI	355	764	44	142	613	2.397
172	VELEZZO LOMELLINA	8	18	2	6	20	82
173	VELLEZZO BELLINI	89	181	3	9	205	775
174	VERRETTO	22	46	2	6	50	201
175	VERRUA PO	120	256	15	46	218	828
176	VIDIGULFO	216	454	20	62	519	1.950
177	VIGEVANO	5.178	10.591	209	653	11.089	40.933
178	VILLA BISCOSSI	11	22	—	—	14	53
179	VILLANOVA D'ARDENGI	60	122	2	6	124	482
180	VILLANTERIO	142	298	12	38	375	1.440
181	VISTARINO	65	132	2	6	157	621
182	VOGHERA	3.509	7.258	209	658	7.169	26.103
183	VOLPARA	12	28	3	10	26	102
184	ZAVATTARELLO	139	296	16	50	209	791
185	ZECCONE	58	120	4	12	144	521
186	ZEME	133	269	3	9	192	699
187	ZENEVREDO	31	67	5	15	54	222
188	ZERBO	38	79	3	9	74	281
189	ZERBOLO'	87	183	8	25	197	761
190	ZINASCO	221	456	12	38	488	1.866
	TOTALE PROVINCIA	40.496	84.122	2.740	8.610	84.144	313.877

la tipologia della famiglia

COMPOSTE DA						ALTRO TIPO DI FAMIGLIA		TOTALE		Codice dei Comuni
E FIGLI		UN GENITORE E FIGLI								
di cui con altre persone		TOTALE		di cui con altre persone		Famiglie	Componenti	Famiglie	Componenti	
Famiglie	Componenti	Famiglie	Componenti	Famiglie	Componenti					
4	19	7	18	—	—	24	36	75	202	129
15	69	12	32	2	7	171	228	398	926	130
37	186	28	82	11	42	190	267	463	1.160	131
43	210	18	45	5	16	109	179	348	965	132
16	73	8	19	—	—	57	63	176	430	133
28	136	19	61	6	27	152	227	361	918	134
44	211	64	166	16	58	215	283	845	2.293	135
41	190	32	95	9	38	183	242	581	1.453	136
73	350	113	333	35	139	318	407	1.619	4.606	137
99	462	161	472	54	194	525	665	2.154	5.928	138
43	207	62	177	15	56	192	271	752	2.104	139
46	234	49	132	15	57	201	263	725	1.927	140
4	17	5	17	1	5	33	48	105	298	141
28	132	19	62	8	35	117	182	338	880	142
73	361	61	181	19	74	331	452	1.025	2.739	143
3	15	24	55	1	4	120	147	296	661	144
14	68	16	44	3	14	106	139	236	560	145
49	234	45	116	8	27	316	418	860	2.042	146
31	153	18	55	5	23	74	111	306	884	147
6	28	11	25	—	—	69	86	156	336	148
10	56	14	37	3	10	120	156	298	716	149
31	143	92	253	27	100	302	408	1.206	3.287	150
28	133	18	47	5	20	99	131	333	927	151
10	47	6	18	3	11	46	63	146	389	152
236	1.118	371	1.020	83	311	1.250	1.574	4.481	11.809	153
15	73	23	68	8	36	114	134	308	707	154
37	171	33	89	8	28	187	259	549	1.359	155
5	23	20	65	8	31	101	132	269	675	156
5	27	15	42	3	10	61	69	166	420	157
8	41	9	25	2	9	30	45	122	351	158
15	68	33	88	9	32	114	146	453	1.220	159
24	125	56	157	16	60	131	174	517	1.475	160
29	139	16	51	6	26	88	128	283	765	161
34	162	60	158	17	59	251	359	985	2.647	162
18	89	27	70	8	27	93	126	375	1.035	163
48	229	84	239	21	80	385	476	1.221	3.014	164
14	69	11	35	5	18	57	92	191	555	165
25	124	28	80	9	36	139	194	356	876	166
11	54	4	11	1	3	53	72	125	313	167
31	148	51	138	10	42	321	413	997	2.397	168
23	118	24	63	6	21	56	76	380	1.140	169
16	94	9	34	4	17	75	111	183	466	170
120	611	108	335	43	184	462	600	1.538	4.096	171
3	18	4	16	1	6	11	16	43	132	172
22	102	33	88	3	11	128	173	455	1.217	173
13	70	6	18	3	12	32	51	110	316	174
46	226	51	139	14	52	162	197	551	1.420	175
57	279	78	237	37	140	264	380	1.077	3.021	176
639	3.064	2.066	5.655	464	1.760	6.628	7.562	24.961	64.741	177
2	9	2	6	—	—	10	13	37	94	178
19	93	17	44	2	8	66	81	267	729	179
55	274	73	196	17	62	241	345	831	2.279	180
19	92	38	106	5	22	81	111	341	970	181
604	2.843	1.235	3.408	326	1.240	4.301	5.163	16.214	41.932	182
7	35	2	7	1	5	24	40	64	177	183
36	166	16	51	8	31	209	273	573	1.411	184
8	41	24	67	3	16	75	97	301	805	185
15	81	25	59	3	11	208	245	558	1.272	186
15	71	14	40	6	20	51	60	150	389	187
11	54	13	38	3	14	74	100	199	498	188
25	114	31	81	6	20	161	215	476	1.240	189
61	305	60	168	16	58	347	457	1.116	2.947	190
8.702	41.997	14.664	40.852	3.656	14.012	55.295	69.492	194.599	508.343	

TAV. 15 - Abitazioni in complesso (occupate)

Codice dei Comuni	COMUNI	ABITAZIONI OCCUPATE								
		NUMERO	Superficie m ²	STANZE				Numero medio di stanze per abitazione	OCCU	
				Adibite esclusivamente o promiscuamente ad abitazione	Cucine	Adibite esclusivamente ad altro uso	TOTALE		Famiglie	Componenti
001	ALAGNA	284	26.753	999	196	23	1.218	4,3	293	740
002	ALBAREDO ARNABOLDI	78	8.119	300	56	8	364	4,7	78	229
003	ALBONESE	200	16.396	702	156	2	860	4,3	204	516
004	ALBUZZANO	686	57.265	2.114	629	37	2.780	4,1	702	1.936
005	ARENA PO	612	56.265	2.416	434	34	2.884	4,7	641	1.612
006	BADIA PAVESE	142	14.195	530	115	15	660	4,6	142	438
007	BAGNARIA	248	24.021	932	245	37	1.214	4,9	250	674
008	BARBIANELLO	318	29.399	1.199	241	21	1.461	4,6	337	859
009	BASCAPE'	430	34.358	1.372	397	17	1.786	4,2	434	1.309
010	BASTIDA DE'DOSSI	79	8.238	337	58	4	399	5,1	85	193
011	BASTIDA PANCARANA	369	37.268	1.538	264	27	1.829	5,0	392	1.061
012	BATTUDA	131	10.290	383	130	2	515	3,9	134	351
013	BELGIOIOSO	1.934	156.121	6.217	1.511	108	7.836	4,1	1.941	5.208
014	BEREGUARDO	806	65.164	2.515	601	21	3.137	3,9	816	2.174
015	BORGARELLO	309	24.581	961	232	44	1.237	4,0	326	855
016	BORGO PRIOLO	497	46.583	1.996	393	18	2.407	4,8	497	1.450
017	BORGORATTO MORMOLO	204	17.924	841	138	5	984	4,8	221	544
018	BORGO SAN SIRO	326	27.748	1.128	164	26	1.318	4,0	334	913
019	BORNASCO	297	24.797	968	262	32	1.262	4,2	304	826
020	BOSNASCO	212	19.257	845	130	28	1.003	4,7	212	606
021	BRALLO DI PREGOLA	523	36.073	1.683	491	23	2.197	4,2	523	1.398
022	BREME	517	40.761	1.818	350	9	2.177	4,2	524	1.165
023	BRESSANA BOTTARONE	1.073	103.710	4.130	739	88	4.957	4,6	1.128	3.198
024	BRONI	3.854	322.648	12.668	2.866	130	15.664	4,1	3.896	10.671
025	CALVIGNANO	51	5.209	223	43	—	266	5,2	53	152
026	CAMPOSPINOSO	241	23.792	855	191	29	1.075	4,5	241	639
027	CANDIA LOMELLINA	747	64.424	2.543	606	66	3.215	4,3	772	1.810
028	CANEVINO	51	5.302	217	28	4	249	4,9	53	149
029	CANNETO PAVESE	573	53.784	2.138	491	18	2.647	4,6	602	1.478
030	CARBONARA AL TICINO	467	42.014	1.584	394	57	2.035	4,4	475	1.345
031	CASANOVA LONATI	130	12.761	468	109	13	590	4,5	130	376
032	CASATISMA	294	29.279	1.176	126	12	1.314	4,5	321	849
033	CASEI GEROLA	909	82.393	3.383	532	52	3.967	4,4	984	2.697
034	CASORATE PRIMO	1.910	153.987	5.884	1.321	112	7.317	3,8	1.941	5.464
035	CASSOLNOVO	2.127	167.523	6.371	1.536	138	8.045	3,8	2.308	5.638
036	CASTANA	321	26.127	1.215	197	12	1.424	4,4	339	808
037	CASTEGGIO	2.615	236.437	9.081	1.928	108	11.117	4,3	2.619	7.352
038	CASTELLETTO DI BRANDUZZO	356	36.133	1.516	284	41	1.841	5,2	393	1.037
039	CASTELLO D'AGOGNA	250	26.722	913	190	16	1.119	4,5	268	803
040	CASTELNOVETTO	300	25.457	952	299	12	1.263	4,2	300	743
041	CAVA MANARA	1.441	121.634	4.869	932	62	5.863	4,1	1.540	4.097
042	CECIMA	134	11.282	471	126	11	608	4,5	135	366
043	CERANOVA	141	11.793	466	109	26	601	4,3	141	443
044	CERETTO LOMELLINA	122	7.891	270	116	—	386	3,2	122	270
045	CERGNAGO	294	26.222	1.074	209	9	1.292	4,4	316	747
046	CERTOSA DI PAVIA	1.034	79.193	3.182	787	58	4.027	3,9	1.093	2.874
047	CERVESINA	502	48.823	2.085	410	40	2.535	5,0	514	1.342
048	CHIGNOLO PO	1.117	91.755	3.898	689	93	4.680	4,2	1.138	2.940
049	CIGOGNOLA	483	44.672	1.878	219	13	2.110	4,4	497	1.429
050	CILAVEGNA	1.499	128.817	4.683	1.288	115	6.086	4,1	1.634	4.007
051	CODEVILLA	473	42.972	1.771	335	28	2.134	4,5	473	1.160
052	CONFENZA	723	59.131	2.160	658	41	2.859	4,0	753	1.806
053	COPIANO	465	40.820	1.593	343	1	1.937	4,2	486	1.485
054	CORANA	402	34.617	1.444	239	31	1.714	4,3	403	980
055	CORNALE	333	30.192	1.255	226	39	1.520	4,6	338	833
056	CORTEOLONA	639	52.575	2.147	431	46	2.624	4,1	640	1.761
057	CORVINO SAN QUIRICO	460	43.794	1.826	316	67	2.209	4,8	462	1.218
058	COSTA DE'NOBILI	155	14.076	610	97	4	711	4,6	164	439
059	COZZO	232	19.631	749	207	7	963	4,2	232	496
060	CURA CARRIGNANO	393	34.293	1.275	338	24	1.637	4,2	404	1.125
061	DORNO	1.392	123.075	5.016	893	88	5.997	4,3	1.468	4.082
062	FERRERA ERBOGNONE	461	37.711	1.507	357	16	1.880	4,1	479	1.238
063	FILIGHERA	271	24.279	925	214	15	1.154	4,3	304	789
064	FORTUNAGO	185	17.326	753	97	12	862	4,7	186	522

e non occupate); altri tipi di alloggio

PANTI		ABITAZIONI NON OCCUPATE				TOTALE			ALTRI TIPI DI ALLOGGIO			Codice dei Comuni
Numero medio occupanti per abitazione	Numero medio occupanti per stanza	NUMERO	di cui con persone temporaneamente presenti	STANZE	Numero medio stanze per abitazione	NUMERO	STANZE	Numero medio stanze per abitazione	NUMERO	OCCUPANTI		
										Famiglie	Componenti	
2.6	0.6	80	—	309	3.9	364	1.527	4.2	—	—	—	001
2.9	0.6	9	1	42	4.7	87	406	4.7	—	—	—	002
2.6	0.6	15	—	65	4.3	215	925	4.3	—	—	—	003
2.8	0.7	74	4	269	3.6	760	3.049	4.0	—	—	—	004
2.6	0.6	180	3	810	4.5	792	3.694	4.7	—	—	—	005
3.1	0.7	40	—	132	3.3	182	792	4.4	—	—	—	006
2.7	0.6	132	—	488	3.7	380	1.702	4.5	1	1	1	007
2.7	0.6	67	1	276	4.1	385	1.737	4.5	—	—	—	008
3.0	0.7	78	—	326	4.2	508	2.112	4.2	—	—	—	009
2.4	0.5	18	—	85	4.7	97	484	5.0	—	—	—	010
2.9	0.6	49	—	173	3.5	418	2.002	4.8	—	—	—	011
2.7	0.7	21	—	68	3.2	152	583	3.8	—	—	—	012
2.7	0.7	212	2	722	3.4	2.146	8.558	4.0	—	—	—	013
2.7	0.7	175	2	611	3.5	981	3.748	3.8	—	—	—	014
2.8	0.7	37	—	135	3.6	346	1.372	4.0	—	—	—	015
2.9	0.6	221	—	971	4.4	718	3.378	4.7	—	—	—	016
2.7	0.6	141	—	605	4.3	345	1.589	4.6	—	—	—	017
2.8	0.7	123	—	384	3.1	449	1.702	3.8	—	—	—	018
2.8	0.7	51	3	211	4.1	348	1.473	4.2	—	—	—	019
2.9	0.6	80	—	315	3.9	292	1.318	4.5	—	—	—	020
2.7	0.6	569	7	2.225	3.9	1.092	4.422	4.0	—	—	—	021
2.3	0.5	83	1	351	4.2	600	2.528	4.2	—	—	—	022
3.0	0.7	118	1	504	4.3	1.191	5.461	4.6	—	—	—	023
2.8	0.7	395	4	1.423	3.6	4.249	17.087	4.0	1	1	1	024
3.0	0.6	51	—	263	5.2	102	529	5.2	—	—	—	025
2.7	0.6	23	1	103	4.5	264	1.178	4.5	—	—	—	026
2.4	0.6	142	1	630	4.4	889	3.845	4.3	—	—	—	027
2.9	0.6	40	—	142	3.6	91	391	4.3	—	—	—	028
2.6	0.6	241	—	1.054	4.4	814	3.701	4.5	—	—	—	029
2.9	0.7	85	1	290	3.4	552	2.325	4.2	1	1	1	030
2.9	0.7	40	—	151	3.8	170	741	4.4	—	—	—	031
2.9	0.7	100	—	340	3.4	394	1.654	4.2	—	—	—	032
3.0	0.7	94	19	389	4.1	1.003	4.356	4.3	6	6	9	033
2.9	0.8	114	—	400	3.5	2.024	7.717	3.8	1	1	2	034
2.7	0.7	250	12	850	3.4	2.377	8.895	3.7	—	—	—	035
2.5	0.6	141	1	578	4.1	462	2.002	4.3	—	—	—	036
2.8	0.7	350	6	1.607	4.6	2.965	12.724	4.3	—	—	—	037
2.9	0.6	105	1	517	4.9	461	2.358	5.1	—	—	—	038
3.2	0.7	89	—	317	3.6	339	1.436	4.2	—	—	—	039
2.5	0.6	94	2	356	3.8	394	1.619	4.1	—	—	—	040
2.8	0.7	122	—	381	3.1	1.563	6.244	4.0	1	1	1	041
2.7	0.6	61	—	252	4.1	195	860	4.4	—	—	—	042
3.1	0.8	5	—	22	4.4	146	623	4.3	—	—	—	043
2.2	0.7	28	—	85	3.0	150	471	3.1	—	—	—	044
2.5	0.6	71	—	243	3.4	365	1.535	4.2	—	—	—	045
2.8	0.7	75	—	256	3.4	1.109	4.283	3.9	—	—	—	046
2.7	0.5	39	—	150	3.8	541	2.685	5.0	—	—	—	047
2.6	0.6	340	—	1.269	3.7	1.457	5.949	4.1	1	1	1	048
3.0	0.7	148	—	585	4.0	631	2.695	4.3	—	—	—	049
2.7	0.7	151	1	540	3.6	1.650	6.626	4.0	—	—	—	050
2.5	0.6	182	1	712	3.9	655	2.846	4.3	—	—	—	051
2.5	0.6	214	—	782	3.7	937	3.641	3.9	—	—	—	052
3.2	0.8	47	3	195	4.1	512	2.132	4.2	—	—	—	053
2.4	0.6	14	—	66	4.7	416	1.780	4.3	—	—	—	054
2.5	0.6	51	—	189	3.7	384	1.709	4.5	—	—	—	055
2.8	0.7	82	1	291	3.5	721	2.915	4.0	—	—	—	056
2.6	0.6	78	—	362	4.6	538	2.571	4.8	1	1	1	057
2.8	0.6	31	—	130	4.2	186	841	4.5	—	—	—	058
2.1	0.5	109	4	396	3.6	341	1.359	4.0	—	—	—	059
2.9	0.7	84	1	311	3.7	477	1.948	4.1	—	—	—	060
2.9	0.7	103	2	409	4.0	1.495	6.406	4.3	4	4	10	061
2.7	0.7	44	—	180	4.1	505	2.060	4.1	—	—	—	062
2.9	0.7	67	—	208	3.1	338	1.362	4.0	—	—	—	063
2.8	0.6	159	1	610	3.8	344	1.472	4.3	—	—	—	064

segue TAV. 15 — Abitazioni in complesso (occupate)

Codice dei Comuni	COMUNI	ABITAZIONI OCCUPATE								
		NUMERO	Superficie m ²	STANZE				Numero medio di stanze per abitazione	OCCU	
				Adibite esclusivamente o promiscuamente ad abitazione	Cucine	Adibite esclusivamente ad altro uso	TOTALE		Famiglie	Componenti
065	FRASCAROLO	507	45.434	1.816	395	32	2.243	4,4	519	1.315
066	GALLIAVOLA	87	8.594	357	38	6	401	4,6	88	230
067	GAMBARANA	143	14.418	591	85	16	692	4,8	163	359
068	GAMBOLO'	2.489	208.443	8.146	1.760	153	10.059	4,0	2.630	7.128
069	GARLASCO	3.525	307.829	12.591	2.057	148	14.796	4,2	3.754	9.933
070	GENZONE	163	12.884	545	114	17	676	4,1	175	441
071	GERENZAGO	230	19.799	802	186	20	1.008	4,4	241	716
072	GIUSSAGO	1.073	86.245	3.304	839	27	4.170	3,9	1.108	3.236
073	GODIASCO	903	82.416	3.265	638	91	3.994	4,4	925	2.341
074	GOLFERENZO	99	8.091	356	57	3	416	4,2	101	279
075	GRAVELLONA LOMELLINA	795	60.572	2.256	670	32	2.958	3,7	806	1.992
076	GROPELLO CAIROLI	1.396	117.005	4.771	924	40	5.735	4,1	1.440	3.816
077	INVERNO E MONTELEONE	377	31.511	1.202	322	21	1.545	4,1	399	1.064
078	LANDRIANO	1.210	96.033	3.823	644	37	4.504	3,7	1.291	3.501
079	LANGOSCO	263	21.678	921	141	28	1.090	4,1	270	577
080	LARDIRAGO	379	20.748	1.023	280	—	1.303	3,4	379	998
081	LINAROLO	726	57.424	2.297	552	42	2.891	4,0	781	2.067
082	LIRIO	73	5.976	256	44	3	303	4,2	78	202
083	LOMELLO	923	80.519	3.260	519	39	3.818	4,1	925	2.529
084	LUNGAVILLA	753	69.225	2.931	497	59	3.487	4,6	799	2.209
085	MAGHERNO	492	37.103	1.522	364	12	1.898	3,9	502	1.287
086	MARCIGNAGO	578	45.525	1.767	475	13	2.255	3,9	597	1.544
087	MARZANO	289	22.201	920	207	42	1.169	4,0	303	836
088	MEDE	2.713	233.498	9.176	2.100	152	11.428	4,2	2.878	7.235
089	MENCONICO	255	19.719	897	230	7	1.134	4,4	255	700
090	MEZZANA BIGLI	595	50.331	2.003	504	55	2.562	4,3	610	1.440
091	MEZZANA RABATTONI	220	18.578	742	152	5	899	4,1	242	586
092	MEZZANINO	522	47.712	2.027	383	36	2.446	4,7	533	1.438
093	MIRADOLLO TERME	1.071	87.517	3.632	707	78	4.417	4,1	1.091	3.010
094	MONTALTO PAVESE	396	36.845	1.566	286	14	1.866	4,7	415	1.122
095	MONTEBELLO DELLA BATTAGLIA	584	56.720	2.336	418	51	2.805	4,8	622	1.640
096	MONTECALVO VERSIGGIA	237	22.732	948	200	15	1.163	4,9	241	668
097	MONTESCANO	138	14.726	560	93	7	660	4,8	139	376
098	MONTESEGALE	149	13.588	594	96	13	703	4,7	157	411
099	MONTICELLI PAVESE	268	23.786	977	168	20	1.165	4,3	268	694
100	MONTU' BECCARIA	763	70.433	3.029	541	38	3.608	4,7	785	1.987
101	MORNICO LOSANA	315	27.884	1.242	172	18	1.432	4,5	326	829
102	MORTARA	5.628	469.391	17.502	3.936	262	21.700	3,9	5.820	14.534
103	NICORVO	181	15.284	554	181	2	737	4,1	183	432
104	OLEVANO DI LOMELLINA	306	28.365	1.111	292	12	1.415	4,6	335	788
105	OLIVA GESSI	82	7.442	326	61	10	397	4,8	82	227
106	OTTOBIANO	471	37.649	1.515	350	42	1.907	4,0	491	1.183
107	PALESTRO	857	68.848	2.765	645	57	3.467	4,0	886	2.177
108	PANCARANA	156	14.889	626	87	8	721	4,6	163	363
109	PARONA	516	45.936	1.677	422	22	2.121	4,1	528	1.313
110	PAVIA	32.065	2.468.855	93.215	24.442	644	118.301	3,7	32.684	84.054
111	PIETRA DE'GIORGI	379	32.570	1.429	239	29	1.697	4,5	384	1.005
112	PIEVE ALBIGNOLA	358	30.494	1.287	290	9	1.586	4,4	358	969
113	PIEVE DEL CAIRO	893	80.654	3.398	535	59	3.992	4,5	934	2.399
114	PIEVE PORTO MORONE	997	86.100	3.545	757	78	4.380	4,4	1.023	2.730
115	PINAROLO PO	561	50.253	2.149	380	39	2.568	4,6	604	1.600
116	PIZZALE	294	28.372	1.160	259	43	1.462	5,0	327	850
117	PONTE NIZZA	327	28.617	1.229	231	59	1.519	4,6	352	886
118	PORTALBERA	402	34.785	1.446	275	20	1.741	4,3	418	1.100
119	REA	202	19.717	846	164	11	1.021	5,1	212	613
120	REDAVALLE	397	38.704	1.600	260	43	1.903	4,8	405	1.086
121	RETOBIDO	477	44.023	1.768	309	43	2.120	4,4	491	1.184
122	RIVANAZZANO	1.389	128.501	4.862	983	72	5.917	4,3	1.416	3.734
123	ROBBIO	2.630	214.199	8.431	2.205	87	10.723	4,1	2.744	7.023
124	ROBECCO PAVESE	247	22.669	963	167	28	1.158	4,7	257	691
125	ROCCA DE'GIORGI	68	8.340	387	60	7	454	6,7	68	229
126	ROCCA SUSELLA	110	9.048	386	83	4	473	4,3	113	262
127	ROGNANO	43	3.711	150	43	—	193	4,5	43	134
128	ROMAGNESE	490	39.337	1.815	487	50	2.352	4,8	491	1.264

e non occupate); altri tipi di alloggio

PANTI		ABITAZIONI NON OCCUPATE				TOTALE			ALTRI TIPI DI ALLOGGIO			Codice dei Comuni
Numero medio occupanti per abitazione	Numero medio occupanti per stanza	NUMERO	di cui con persone temporaneamente presenti	STANZE	Numero medio stanze per abitazione	NUMERO	STANZE	Numero medio stanze per abitazione	NUMERO	OCCUPANTI		
										Famiglie	Componenti	
2.6	0.6	129	4	557	4.3	636	2.800	4.4	—	—	—	065
2.6	0.6	53	—	203	3.8	140	604	4.3	—	—	—	066
2.5	0.5	55	—	221	4.0	198	913	4.6	—	—	—	067
2.9	0.7	226	10	829	3.7	2.715	10.888	4.0	—	—	—	068
2.8	0.7	304	3	1.190	3.9	3.829	15.986	4.2	3	3	11	069
2.7	0.7	16	—	58	3.6	179	734	4.1	—	—	—	070
3.1	0.7	14	—	52	3.7	244	1.060	4.3	—	—	—	071
3.0	0.8	220	—	674	3.1	1.293	4.844	3.7	—	—	—	072
2.6	0.6	449	16	1.758	3.9	1.352	5.752	4.3	—	—	—	073
2.8	0.7	76	—	294	3.9	175	710	4.1	—	—	—	074
2.5	0.7	96	3	358	3.7	891	3.316	3.7	—	—	—	075
2.7	0.7	172	—	676	3.9	1.568	6.411	4.1	—	—	—	076
2.8	0.7	110	3	395	3.6	487	1.940	4.0	—	—	—	077
2.9	0.8	148	9	498	3.4	1.358	5.002	3.7	—	—	—	078
2.2	0.5	66	1	248	3.8	329	1.338	4.1	—	—	—	079
2.6	0.8	91	—	269	3.0	470	1.572	3.3	—	—	—	080
2.8	0.7	153	1	462	3.0	879	3.353	3.8	1	1	4	081
2.8	0.7	58	1	199	3.4	131	502	3.8	—	—	—	082
2.7	0.7	115	4	377	3.3	1.038	4.195	4.0	—	—	—	083
2.9	0.6	49	3	199	4.1	802	3.686	4.6	—	—	—	084
2.6	0.7	89	1	302	3.4	581	2.200	3.8	—	—	—	085
2.7	0.7	144	1	403	2.8	722	2.658	3.7	1	1	3	086
2.9	0.7	93	1	307	3.3	382	1.476	3.9	1	1	1	087
2.7	0.6	270	16	1.011	3.7	2.983	12.439	4.2	2	2	2	088
2.7	0.6	236	—	890	3.8	491	2.024	4.1	—	—	—	089
2.4	0.6	145	1	523	3.6	740	3.085	4.2	—	—	—	090
2.7	0.7	33	—	132	4.0	253	1.031	4.1	—	—	—	091
2.8	0.6	106	1	457	4.3	628	2.903	4.6	2	2	2	092
2.8	0.7	273	—	918	3.4	1.344	5.335	4.0	1	1	3	093
2.8	0.6	242	4	987	4.1	638	2.853	4.5	—	—	—	094
2.8	0.6	91	6	469	5.2	675	3.274	4.9	—	—	—	095
2.8	0.6	208	—	902	4.3	445	2.065	4.6	—	—	—	096
2.7	0.6	55	1	238	4.3	193	898	4.7	—	—	—	097
2.8	0.6	69	3	289	4.2	218	992	4.6	—	—	—	098
2.6	0.6	105	—	421	4.0	373	1.586	4.3	—	—	—	099
2.6	0.6	321	10	1.292	4.0	1.084	4.900	4.5	—	—	—	100
2.6	0.6	146	—	572	3.9	461	2.004	4.3	—	—	—	101
2.6	0.7	442	1	1.710	3.9	6.070	23.410	3.9	—	—	—	102
2.4	0.6	52	—	219	4.2	233	956	4.1	—	—	—	103
2.6	0.6	65	—	304	4.7	371	1.719	4.6	3	3	14	104
2.8	0.6	48	—	177	3.7	130	574	4.4	—	—	—	105
2.5	0.6	73	2	259	3.5	544	2.166	4.0	—	—	—	106
2.5	0.6	121	1	425	3.5	978	3.892	4.0	—	—	—	107
2.3	0.5	44	—	191	4.3	200	912	4.6	—	—	—	108
2.5	0.6	62	—	249	4.0	578	2.370	4.1	1	1	9	109
2.6	0.7	3.932	979	10.677	2.7	35.997	128.978	3.6	29	31	67	110
2.7	0.6	164	—	659	4.0	543	2.356	4.3	—	—	—	111
2.7	0.6	122	—	459	3.8	480	2.045	4.3	—	—	—	112
2.7	0.6	137	6	555	4.1	1.030	4.547	4.4	—	—	—	113
2.7	0.6	215	6	752	3.5	1.212	5.132	4.2	—	—	—	114
2.9	0.6	30	—	142	4.7	591	2.710	4.6	—	—	—	115
2.9	0.6	77	—	301	3.9	371	1.763	4.8	—	—	—	116
2.7	0.6	287	1	1.050	3.7	614	2.569	4.2	1	1	1	117
2.7	0.6	130	—	441	3.4	532	2.182	4.1	—	—	—	118
3.0	0.6	34	1	136	4.0	236	1.157	4.9	—	—	—	119
2.7	0.6	98	1	403	4.1	495	2.306	4.7	—	—	—	120
2.5	0.6	146	—	535	3.7	623	2.655	4.3	—	—	—	121
2.7	0.6	691	18	2.580	3.7	2.080	8.497	4.1	—	—	—	122
2.7	0.7	228	1	905	4.0	2.858	11.628	4.1	—	—	—	123
2.8	0.6	24	—	126	5.3	271	1.284	4.7	—	—	—	124
3.4	0.5	24	—	113	4.7	92	567	6.2	—	—	—	125
2.4	0.6	93	—	371	4.0	203	844	4.2	—	—	—	126
3.1	0.7	45	—	180	4.0	88	373	4.2	—	—	—	127
2.6	0.5	145	2	659	4.5	635	3.011	4.7	—	—	—	128

segue TAV. 15 — Abitazioni in complesso (occupate)

Codice dei Comuni	COMUNI	ABITAZIONI OCCUPATE								
		NUMERO	Superficie m ²	STANZE				Numero medio di stanze per abitazione	OCCU	
				Adibite esclusivamente o promiscuamente ad abitazione	Cucine	Adibite esclusivamente ad altro uso	TOTALE		Famiglie	Componenti
129	RONCARO	74	6.682	233	69	1	303	4,1	74	201
130	ROSASCO	378	31.734	1.377	180	27	1.584	4,2	398	926
131	ROVESCALA	449	40.527	1.817	309	19	2.145	4,8	463	1.160
132	RUINO	342	27.896	1.182	230	10	1.422	4,2	348	965
133	SAN CIPRIANO PO	154	13.862	613	125	2	740	4,8	176	430
134	SAN DAMIANO AL COLLE	354	32.997	1.430	262	36	1.728	4,9	361	918
135	SAN GENESIO ED UNITI	805	68.403	2.627	628	39	3.294	4,1	844	2.292
136	SAN GIORGIO DI LOMELLINA	562	51.331	2.076	368	59	2.503	4,5	578	1.448
137	SAN MARTINO SICCOMARIO	1.597	130.481	5.103	1.088	63	6.254	3,9	1.619	4.606
138	SANNAZZARO DE'BURGONDI	2.105	181.196	7.306	1.451	129	8.886	4,2	2.154	5.928
139	SANTA CRISTINA E BISSONE	734	60.454	2.468	508	39	3.015	4,1	752	2.104
140	SANTA GIULETTA	685	65.116	2.716	414	56	3.186	4,7	725	1.927
141	SANT'ALESSIO CON VIALONE	90	8.528	323	83	9	415	4,6	105	298
142	SANTA MARGHERITA DI STAFFORA	338	23.487	1.237	207	10	1.454	4,3	338	880
143	SANTA MARIA DELLA VERSA	945	92.246	3.711	615	53	4.379	4,6	1.024	2.738
144	SANT'ANGELO LOMELLINA	276	25.562	949	239	17	1.205	4,4	296	661
145	SAN ZENONE AL PO	225	20.546	871	182	36	1.089	4,8	236	560
146	SARTIRANA LOMELLINA	852	72.668	2.984	620	92	3.696	4,3	860	2.042
147	SCALDASOLE	302	27.564	1.184	142	15	1.341	4,4	306	884
148	SEMIANA	148	13.177	514	114	10	638	4,3	154	334
149	SILVANO PIETRA	278	25.578	1.077	191	10	1.278	4,6	298	716
150	SIZIANO	1.143	86.726	3.170	993	26	4.189	3,7	1.206	3.287
151	SOMMO	322	26.684	1.117	267	10	1.394	4,3	333	927
152	SPESSA	141	12.705	508	105	16	629	4,5	146	389
153	STRADELLA	4.346	369.522	14.559	2.846	237	17.642	4,1	4.478	11.806
154	SUARDI	306	26.234	1.209	215	9	1.433	4,7	308	707
155	TORRAZZA COSTE	524	49.928	1.952	422	43	2.417	4,6	549	1.359
156	TORRE BERETTI E CASTELLARO	246	22.428	869	160	60	1.089	4,4	269	675
157	TORRE D'ARESE	160	12.327	481	117	18	616	3,9	166	420
158	TORRE DE'NEGRI	122	9.382	380	96	2	478	3,9	122	351
159	TORRE D'ISOLA	437	42.657	1.515	367	39	1.921	4,4	453	1.220
160	TORREVECCHIA PIA	492	39.116	1.550	334	43	1.927	3,9	517	1.475
161	TORRICELLA VERZATE	282	25.616	1.120	179	29	1.328	4,7	283	765
162	TRAVACO' SICCOMARIO	951	85.492	3.181	675	49	3.905	4,1	983	2.637
163	TRIVOLZIO	375	29.311	1.164	254	5	1.423	3,8	375	1.035
164	TROMELLO	1.158	97.330	3.952	766	119	4.837	4,2	1.221	3.014
165	TROVO	187	16.477	675	127	17	819	4,4	190	549
166	VAL DI NIZZA	355	28.568	1.233	212	14	1.459	4,1	355	873
167	VALEGGIO	125	10.512	404	106	11	521	4,2	125	313
168	VALLE LOMELLINA	947	82.938	3.253	550	65	3.868	4,1	997	2.397
169	VALLE SALIMBENE	372	30.302	1.144	322	17	1.483	4,0	380	1.140
170	VALVERDE	179	12.769	603	139	2	744	4,2	183	466
171	VARZI	1.526	125.955	5.416	1.195	152	6.763	4,4	1.537	4.095
172	VELEZZO LOMELLINA	39	4.516	150	39	3	192	4,9	43	132
173	VELLEZZO BELLINI	431	33.045	1.312	354	6	1.672	3,9	451	1.204
174	VERRETTO	110	10.625	425	109	2	536	4,9	110	316
175	VERRUA PO	505	59.401	2.079	480	63	2.622	5,2	551	1.420
176	VIDIGULFO	1.035	87.530	3.363	754	77	4.194	4,1	1.076	3.013
177	VIGEVANO	23.741	1.805.077	67.704	16.249	852	84.805	3,6	24.957	64.732
178	VILLA BISCOSSI	30	2.867	123	29	3	155	5,2	37	94
179	VILLANOVA D'ARDENGGHI	267	21.977	820	259	—	1.079	4,0	267	729
180	VILLANTERIO	821	70.018	2.759	550	62	3.371	4,1	830	2.278
181	VISTARINO	325	26.959	1.093	262	13	1.368	4,2	341	970
182	VOGHERA	15.679	1.311.974	49.748	9.906	439	60.093	3,8	16.198	41.905
183	VOLPARA	63	6.636	259	44	1	304	4,8	64	177
184	ZAVATTARELLO	573	44.997	2.061	110	9	2.180	3,8	573	1.411
185	ZECCONE	283	22.968	894	241	18	1.153	4,1	301	805
186	ZEME	510	41.072	1.647	376	38	2.061	4,0	557	1.270
187	ZENEVREDO	140	13.314	577	69	10	656	4,7	150	389
188	ZERBO	189	15.395	639	148	20	807	4,3	199	498
189	ZERBOLO'	447	37.113	1.510	350	49	1.909	4,3	476	1.240
190	ZINASCO	1.039	94.816	3.754	782	73	4.609	4,4	1.116	2.947
TOTALE PROVINCIA		187.663	15.559.661	609.781	134.293	8.878	752.952	4,0	194.365	507.729

e non occupate); altri tipi di alloggio

PANTI		ABITAZIONI NON OCCUPATE				TOTALE			ALTRI TIPI DI ALLOGGIO			Codice dei Comuni
Numero medio occupanti per abitazione	Numero medio occupanti per stanza	NUMERO	di cui con persone temporaneamente presenti	STANZE	Numero medio stanze per abitazione	NUMERO	STANZE	Numero medio stanze per abitazione	NUMERO	OCCUPANTI		
										Famiglie	Componenti	
2,7	0,7	36	—	141	3,9	110	444	4,0	—	—	—	129
2,4	0,6	60	—	235	3,9	438	1.819	4,2	—	—	—	130
2,6	0,5	212	—	850	4,0	661	2.995	4,5	—	—	—	131
2,8	0,7	233	6	847	3,6	575	2.269	3,9	—	—	—	132
2,8	0,6	68	—	255	3,8	222	995	4,5	—	—	—	133
2,6	0,5	178	2	762	4,3	532	2.490	4,7	—	—	—	134
2,8	0,7	103	1	309	3,0	908	3.603	4,0	—	—	—	135
2,6	0,6	89	1	330	3,7	651	2.833	4,4	—	—	—	136
2,9	0,7	152	2	544	3,6	1.749	6.798	3,9	—	—	—	137
2,8	0,7	348	38	1.231	3,5	2.453	10.117	4,1	—	—	—	138
2,9	0,7	125	6	426	3,4	859	3.441	4,0	—	—	—	139
2,8	0,6	195	3	740	3,8	880	3.926	4,5	—	—	—	140
3,3	0,7	9	—	38	4,2	99	453	4,6	—	—	—	141
2,6	0,6	489	1	1.552	3,2	827	3.006	3,6	—	—	—	142
2,9	0,6	287	—	1.218	4,2	1.232	5.597	4,5	—	—	—	143
2,4	0,6	90	—	347	3,9	366	1.552	4,2	—	—	—	144
2,5	0,5	131	—	526	4,0	356	1.615	4,5	—	—	—	145
2,4	0,6	130	—	451	3,5	982	4.147	4,2	—	—	—	146
2,9	0,7	62	—	232	3,7	364	1.573	4,3	—	—	—	147
2,3	0,5	64	—	249	3,9	212	887	4,2	—	—	—	148
2,6	0,6	82	—	344	4,2	360	1.622	4,5	—	—	—	149
2,9	0,8	102	2	356	3,5	1.245	4.545	3,7	—	—	—	150
2,9	0,7	118	—	464	3,9	440	1.858	4,2	—	—	—	151
2,8	0,6	65	—	247	3,8	206	876	4,3	—	—	—	152
2,7	0,7	557	21	2.131	3,8	4.903	19.773	4,0	1	1	1	153
2,3	0,5	82	—	329	4,0	388	1.762	4,5	—	—	—	154
2,6	0,6	215	1	967	4,5	739	3.384	4,6	—	—	—	155
2,7	0,7	37	—	165	4,5	283	1.254	4,4	—	—	—	156
2,6	0,7	35	—	118	3,4	195	734	3,8	—	—	—	157
2,9	0,7	38	—	143	3,8	160	621	3,9	—	—	—	158
2,8	0,6	76	1	267	3,5	513	2.188	4,3	—	—	—	159
3,0	0,8	86	1	295	3,4	578	2.222	3,8	—	—	—	160
2,7	0,6	57	—	244	4,3	339	1.572	4,6	—	—	—	161
2,8	0,7	129	1	456	3,5	1.080	4.361	4,0	—	—	—	162
2,8	0,7	33	—	129	3,9	408	1.552	3,8	—	—	—	163
2,6	0,6	216	—	724	3,4	1.374	5.561	4,0	—	—	—	164
2,9	0,7	27	—	108	4,0	214	927	4,3	—	—	—	165
2,5	0,6	427	1	1.555	3,6	782	3.014	3,9	1	1	3	166
2,5	0,6	18	—	68	3,8	143	589	4,1	—	—	—	167
2,5	0,6	104	—	436	4,2	1.051	4.304	4,1	—	—	—	168
3,1	0,8	36	—	128	3,6	408	1.611	3,9	—	—	—	169
2,6	0,6	181	1	670	3,7	360	1.414	3,9	—	—	—	170
2,7	0,6	723	2	2.736	3,8	2.249	9.499	4,2	1	1	1	171
3,4	0,7	58	—	216	3,7	97	408	4,2	—	—	—	172
2,8	0,7	37	—	125	3,4	468	1.797	3,8	4	4	13	173
2,9	0,6	34	—	158	4,6	144	694	4,8	—	—	—	174
2,8	0,6	122	1	546	4,5	627	3.168	5,1	—	—	—	175
2,9	0,7	87	7	341	3,9	1.122	4.535	4,0	1	1	8	176
2,7	0,8	1.315	16	4.025	3,1	25.056	88.830	3,5	2	2	4	177
3,1	0,6	16	—	122	7,6	46	277	6,0	—	—	—	178
2,7	0,7	26	—	86	3,3	293	1.165	4,0	—	—	—	179
2,8	0,7	147	—	542	3,7	968	3.913	4,0	1	1	1	180
3,0	0,7	85	1	294	3,5	410	1.662	4,1	—	—	—	181
2,7	0,7	1.270	17	4.448	3,5	16.949	64.541	3,8	5	5	10	182
2,8	0,6	67	—	255	3,8	130	559	4,3	—	—	—	183
2,5	0,6	429	—	1.402	3,3	1.002	3.582	3,6	—	—	—	184
2,8	0,7	14	2	59	4,2	297	1.212	4,1	—	—	—	185
2,5	0,6	60	—	225	3,8	570	2.286	4,0	1	1	2	186
2,8	0,6	59	1	243	4,1	199	899	4,5	—	—	—	187
2,6	0,6	82	3	292	3,6	271	1.099	4,1	—	—	—	188
2,8	0,7	47	—	206	4,4	494	2.115	4,3	—	—	—	189
2,8	0,6	102	6	347	3,4	1.141	4.956	4,3	—	—	—	190
2,7	0,7	30.549	1.354	110.614	3,6	218.212	863.566	4,0	79	81	187	

TAV. 16 - Abitazioni occupate

Codice dei Comuni	COMUNI	PROPRIETÀ							ABITAZIONI	Superficie m ²
		ABITAZIONI	Superficie m ²	Superficie media per abitazione	STANZE		OCCUPANTI			
					TOTALE	Adibite esclusivamente o promiscuamente ad abitazione	Famiglie	Componenti		
001	ALAGNA	200	19.610	98,1	886	733	207	514	71	5.844
002	ALBAREDO ARNABOLDI	62	6.823	110,0	303	250	62	173	7	551
003	ALBONESE	127	10.948	86,2	567	463	130	325	59	4.227
004	ALBUZZANO	418	37.108	88,8	1.772	1.355	431	1.226	205	15.547
005	ARENA PO	453	43.543	96,1	2.205	1.846	478	1.167	98	7.704
006	BADIA PAVESE	116	12.260	105,7	565	454	116	361	18	1.202
007	BAGNARIA	223	22.085	99,0	1.118	863	225	605	5	342
008	BARBIANELLO	236	22.495	95,3	1.120	931	253	634	54	4.359
009	BASCAPE'	187	18.388	98,3	914	719	191	603	209	13.728
010	BASTIDA DE'DOSSI	69	7.062	102,3	344	290	75	171	2	272
011	BASTIDA PANCARANA	261	27.579	105,7	1.338	1.134	280	740	70	6.038
012	BATTUDA	72	5.919	82,2	287	215	74	195	37	2.592
013	BELGIOIOSO	977	87.623	89,7	4.302	3.459	981	2.725	843	58.942
014	BEREGUARDO	408	38.267	93,8	1.796	1.470	414	1.129	324	21.532
015	BORGARELLO	169	14.847	87,9	733	573	183	477	116	7.950
016	BORGO PRIOLO	410	39.480	96,3	2.041	1.706	410	1.198	70	5.545
017	BORGORATTO MORMOROLO	176	15.659	89,0	864	739	191	465	12	910
018	BORGO SAN SIRO	212	18.411	86,8	859	735	219	590	84	7.246
019	BORNASCO	178	16.257	91,3	809	625	185	515	81	5.643
020	BOSNASCO	164	15.789	96,3	812	685	164	452	28	1.978
021	BRALLO DI PREGOLA	493	34.347	69,7	2.095	1.608	493	1.312	15	734
022	BREME	372	31.442	84,5	1.650	1.393	376	839	117	7.281
023	BRESSANA BOTTARONE	667	71.090	106,6	3.331	2.801	712	2.080	330	26.127
024	BRONI	1.942	184.391	94,9	8.770	7.174	1.969	5.489	1.715	122.067
025	CALVIGNANO	24	2.806	116,9	138	116	25	74	6	565
026	CAMPOSPINOSO	182	18.777	103,2	842	674	182	479	41	3.395
027	CANDIA LOMELLINA	550	49.647	90,3	2.466	1.961	570	1.335	149	10.810
028	CANEVINO	42	4.477	106,6	211	185	44	131	4	225
029	CANNETO PAVESE	497	48.227	97,0	2.349	1.906	522	1.268	44	3.155
030	CARBONARA AL TICINO	276	26.671	96,6	1.275	999	281	774	153	12.256
031	CASANOVA LONATI	106	10.601	100,0	500	403	106	309	15	1.345
032	CASATISMA	184	20.470	111,3	890	806	204	543	91	7.035
033	CASEI GEROLA	551	53.574	97,2	2.559	2.194	606	1.583	295	23.586
034	CASORATE PRIMO	1.017	93.158	91,6	4.298	3.478	1.037	2.927	807	53.969
035	CASSOLNOVO	1.385	116.336	84,0	5.518	4.425	1.534	3.666	649	44.042
036	CASTANA	285	24.111	84,6	1.305	1.118	301	736	24	1.246
037	CASTEGGIO	1.312	136.332	103,9	6.276	5.232	1.314	3.763	1.165	87.933
038	CASTELLETTO DI BRANDUZZO	235	26.310	112,0	1.288	1.060	265	680	102	7.799
039	CASTELLO D'AGOGNA	129	16.076	124,6	658	544	140	434	108	9.447
040	CASTELNOVETTO	249	21.334	85,7	1.057	805	249	617	39	3.028
041	CAVA MANARA	860	80.211	93,3	3.824	3.199	923	2.483	482	33.446
042	CECIMA	106	9.280	87,5	504	393	107	296	19	1.295
043	CERANOVA	76	6.892	90,7	329	254	76	236	39	3.187
044	CERETTO LOMELLINA	82	5.717	69,7	276	196	82	166	39	2.114
045	CERGNAGO	183	17.745	97,0	855	714	202	483	85	6.372
046	CERTOSA DI PAVIA	606	51.210	84,5	2.527	2.024	645	1.730	344	22.157
047	CERVESINA	372	37.725	101,4	1.962	1.626	384	965	89	7.281
048	CHIGNOLO PO	781	66.455	85,1	3.373	2.825	796	1.996	267	19.827
049	CIGOGNOLA	388	37.589	96,9	1.760	1.577	401	1.150	55	4.027
050	CILAVEGNA	1.010	91.232	90,3	4.317	3.347	1.122	2.654	418	31.911
051	CODEVILLA	360	34.228	95,1	1.684	1.407	360	867	69	4.937
052	CONFENZA	501	43.282	86,4	2.063	1.572	524	1.227	168	11.678
053	COPIANO	315	29.422	93,4	1.375	1.143	335	1.023	117	8.983
054	CORANA	318	28.157	88,5	1.415	1.195	319	772	27	2.585
055	CORNALE	264	24.916	94,4	1.252	1.032	268	640	32	2.405
056	CORTEOLONA	365	33.369	91,4	1.628	1.348	366	1.017	232	15.901
057	CORVINO SAN QUIRICO	319	32.076	100,6	1.624	1.356	321	838	107	8.498
058	COSTA DE'NOBILI	97	9.504	98,0	481	412	103	268	47	3.508
059	COZZO	159	13.482	84,8	664	514	159	329	66	5.424
060	CURA CARPIGNANO	232	22.226	95,8	1.029	805	240	664	120	9.104
061	DORNO	922	86.143	93,4	4.155	3.496	983	2.747	392	30.315
062	FERRERA ERBOGNONE	291	24.879	85,5	1.234	993	300	754	139	10.100
063	FILIGHERA	161	15.683	97,4	738	597	181	479	85	6.631
064	FORTUNAGO	179	16.748	93,6	834	732	180	511	2	130

per titolo di godimento

AFFITTO					ALTRO TITOLO							Codice dei Comuni
Superficie media per abitazione	STANZE		OCCUPANTI		ABITAZIONI	Superficie m ²	Superficie media per abitazione	STANZE		OCCUPANTI		
	TOTALE	Adibite esclusivamente o promiscuamente ad abitazione	Famiglie	Componenti				TOTALE	Adibite esclusivamente o promiscuamente ad abitazione	Famiglie	Componenti	
82.3	273	218	73	197	13	1.299	99,9	59	48	13	29	001
78.7	28	22	7	25	9	745	82,8	33	28	9	31	002
71,6	238	194	60	157	14	1.221	87,2	55	45	14	34	003
75,8	772	583	205	556	63	4.610	73,2	236	176	66	154	004
78,6	415	345	100	281	61	5.018	82,3	264	225	63	164	005
66,8	64	53	18	46	8	733	91,6	31	23	8	31	006
68,4	18	13	5	15	20	1.594	79,7	78	56	20	54	007
80,7	218	172	56	144	28	2.545	90,9	123	96	28	81	008
65,7	749	560	209	615	34	2.242	65,9	123	93	34	91	009
136,0	18	16	2	4	8	904	113,0	37	31	8	18	010
86,3	309	252	72	209	38	3.651	96,1	182	152	40	112	011
70,1	142	104	38	97	22	1.779	80,9	86	64	22	59	012
69,9	3.074	2.386	846	2.175	114	9.556	83,8	460	372	114	308	013
66,5	1.072	839	328	851	74	5.365	72,5	269	206	74	194	014
68,5	415	318	118	319	24	1.784	74,3	89	70	25	59	015
79,2	291	232	70	201	17	1.558	91,6	75	58	17	51	016
75,8	48	41	12	38	16	1.355	84,7	72	61	18	41	017
86,3	354	306	85	248	30	2.091	69,7	105	87	30	75	018
69,7	295	223	81	199	38	2.897	76,2	158	120	38	112	019
70,6	108	88	28	91	20	1.490	74,5	83	72	20	63	020
48,9	40	29	15	37	15	992	66,1	62	46	15	49	021
62,2	414	333	119	254	28	2.038	72,8	113	92	29	72	022
79,2	1.305	1.068	337	929	76	6.493	85,4	321	261	79	189	023
71,2	6.109	4.869	1.730	4.671	197	16.190	82,2	785	625	197	511	024
94,2	27	23	6	14	21	1.838	87,5	101	84	22	64	025
82,8	157	119	41	113	18	1.620	90,0	76	62	18	47	026
72,6	566	429	152	384	48	3.967	82,6	183	153	50	91	027
56,3	13	11	4	7	5	600	120,0	25	21	5	11	028
71,7	171	132	48	118	32	2.402	75,1	127	100	32	92	029
80,1	613	470	155	462	38	3.087	81,2	147	115	39	109	030
89,7	56	39	15	42	9	815	90,6	34	26	9	25	031
77,3	348	302	96	251	19	1.774	93,4	76	68	21	55	032
80,0	1.146	966	315	924	63	5.233	83,1	262	223	63	190	033
66,9	2.688	2.141	815	2.309	86	6.860	79,8	331	265	89	228	034
67,9	2.200	1.690	675	1.726	93	7.145	76,8	327	256	99	246	035
51,9	79	63	26	45	12	770	64,2	40	34	12	27	036
75,5	4.238	3.365	1.166	3.208	138	12.172	88,2	603	484	139	381	037
76,5	460	386	108	309	19	2.024	106,5	93	70	20	48	038
87,5	410	329	115	330	13	1.199	92,2	51	40	13	39	039
77,6	151	108	39	96	12	1.095	91,3	55	39	12	30	040
69,4	1.664	1.368	512	1.329	99	7.977	80,6	375	302	105	285	041
68,2	68	50	19	53	9	707	78,6	36	28	9	17	042
81,7	176	132	39	124	26	1.714	65,9	96	80	26	83	043
54,2	107	72	39	103	1	60	60,0	3	2	1	1	044
75,0	328	272	88	206	26	2.105	81,0	109	88	26	58	045
64,4	1.195	923	359	911	84	5.826	69,4	305	235	89	233	046
81,8	376	297	89	270	41	3.817	93,1	197	162	41	107	047
74,3	1.017	832	270	748	69	5.473	79,3	290	241	72	196	048
73,2	200	172	56	163	40	3.056	76,4	150	129	40	116	049
76,3	1.507	1.134	438	1.170	71	5.674	79,9	262	202	74	183	050
71,6	259	207	69	175	44	3.807	86,5	191	157	44	118	051
69,5	580	427	172	459	54	4.171	77,2	216	161	57	120	052
76,8	445	354	118	374	33	2.415	73,2	117	96	33	88	053
95,7	106	86	27	69	57	3.875	68,0	193	163	57	139	054
75,2	123	105	33	103	37	2.871	77,6	145	118	37	90	055
68,5	827	657	232	640	42	3.305	78,7	169	142	42	104	056
79,4	420	344	107	306	34	3.220	94,7	165	126	34	74	057
74,6	185	159	50	140	11	1.064	96,7	45	39	11	31	058
82,2	265	208	66	152	7	725	103,6	34	27	7	15	059
75,9	467	364	123	337	41	2.963	72,3	141	106	41	124	060
77,3	1.511	1.243	404	1.114	78	6.617	84,8	331	277	81	221	061
72,7	509	398	147	395	31	2.732	88,1	137	116	32	89	062
78,0	322	255	96	245	25	1.965	78,6	94	73	27	65	063
65,0	7	4	2	3	4	448	112,0	21	17	4	8	064

segue TAV. 16 — Abitazioni occupate

Codice dei Comuni	COMUNI	PROPRIETÀ							ABITAZIONI	Superficie m ²
		ABITAZIONI	Superficie m ²	Superficie media per abitazione	STANZE		OCCUPANTI			
					TOTALE	Adibite esclusivamente o promiscuamente ad abitazione	Famiglie	Componenti		
065	FRASCAROLO	355	33.570	94,6	1.650	1.348	367	912	121	9.388
066	GALLIAVOLA	51	5.588	109,6	254	224	51	123	28	2.246
067	GAMBARANA	120	12.318	102,7	588	507	134	297	18	1.650
068	GAMBOLO'	1.545	139.861	90,5	6.672	5.437	1.656	4.435	810	57.848
069	GARLASCO	2.050	197.010	96,1	9.242	7.956	2.203	5.795	1.250	92.342
070	GENZONE	114	9.397	82,4	489	398	123	307	28	1.950
071	GERENZAGO	164	14.690	89,6	752	602	171	533	47	3.639
072	GIUSSAGO	624	54.899	88,0	2.586	2.083	649	1.934	362	24.684
073	GODIASCO	611	60.393	98,8	2.923	2.399	629	1.597	231	16.920
074	GOLFERENZO	90	7.558	84,0	388	334	92	264	4	221
075	GRAVELLONA LOMELLINA	560	45.569	81,4	2.193	1.667	568	1.417	183	11.881
076	GROPELLO CAIROLI	866	78.549	90,7	3.805	3.204	898	2.378	446	31.787
077	INVERNO E MONTELEONE	298	25.458	85,4	1.247	970	317	878	61	4.561
078	LANDRIANO	700	62.185	88,8	2.874	2.438	755	2.123	438	28.375
079	LANGOSCO	193	15.844	82,1	795	672	197	419	48	4.109
080	LARDIRAGO	207	12.239	59,1	751	587	207	537	162	7.777
081	LINAROLO	417	37.344	89,6	1.828	1.477	463	1.243	250	16.140
082	LIRIO	64	5.477	85,6	274	232	69	184	2	100
083	LOMELLO	586	54.750	93,4	2.583	2.219	587	1.615	275	20.888
084	LUNGAVILLA	530	51.729	97,6	2.599	2.190	570	1.567	178	13.733
085	MAGHERNO	340	26.479	77,9	1.364	1.102	348	899	104	7.144
086	MARCIGNANO	279	25.527	91,5	1.192	948	291	798	233	14.566
087	MARZANO	159	13.600	85,5	699	546	166	483	95	5.900
088	MEDE	1.502	141.859	94,4	6.821	5.518	1.612	4.065	1.046	77.787
089	MENCONICO	241	18.774	77,9	1.084	858	241	659	8	430
090	MEZZANA BIGLI	378	32.876	87,0	1.677	1.324	390	934	178	14.109
091	MEZZANA RABATTONI	162	14.682	90,6	711	586	181	443	30	1.855
092	MEZZANINO	390	36.677	94,0	1.895	1.586	397	1.081	82	6.789
093	MIRADOLO TERME	819	69.755	85,2	3.499	2.878	839	2.264	191	12.696
094	MONTALTO PAVESE	301	29.286	97,3	1.480	1.241	318	871	47	3.539
095	MONTEBELLO DELLA BATTAGLIA	350	38.419	109,8	1.837	1.553	374	995	192	14.410
096	MONTECALVO VERSIGGIA	199	19.609	98,5	992	807	201	547	20	1.598
097	MONTESCANO	109	12.233	112,2	542	463	110	305	16	1.259
098	MONTESGALE	140	12.758	91,1	662	560	147	387	2	220
099	MONTICELLI PAVESE	196	18.566	94,7	908	767	196	519	56	3.627
100	MONTU' BECCARIA	645	61.394	95,2	3.130	2.642	664	1.679	69	5.132
101	MORNICO LOSANA	248	23.109	93,2	1.177	1.022	259	678	37	2.617
102	MORTARA	2.783	262.417	94,3	11.825	9.652	2.899	7.312	2.572	185.242
103	NICORVO	106	9.506	89,7	467	361	106	253	68	5.268
104	OLEVANO DI LOMELLINA	188	18.451	98,1	907	718	206	489	93	7.311
105	OLIVA GESSI	56	5.235	93,5	284	233	56	148	14	946
106	OTTOBIANO	291	25.368	87,2	1.273	1.026	307	732	138	8.603
107	PALESTRO	630	52.643	83,6	2.635	2.127	656	1.560	185	13.055
108	PANCARANA	127	12.762	100,5	605	525	131	295	22	1.401
109	PARONA	346	33.254	96,1	1.535	1.235	355	855	123	9.104
110	PAVIA	14.104	1.266.782	89,8	58.711	46.777	14.434	38.488	16.677	1.106.752
111	PIETRA DE'GIORGI	324	28.453	87,8	1.481	1.249	329	848	33	2.119
112	PIEVE ALBIGNOLA	241	22.633	93,9	1.133	928	241	657	104	6.910
113	PIEVE DEL CAIRO	550	53.971	98,1	2.647	2.269	579	1.452	275	20.691
114	PIEVE PORTO MORONE	761	68.444	89,9	3.464	2.821	783	2.141	175	12.525
115	PINAROLO PO	358	35.148	98,2	1.764	1.487	391	1.037	153	10.958
116	PIZZALE	198	20.653	104,3	1.059	848	224	562	69	5.266
117	PONTE NIZZA	262	23.778	90,8	1.262	1.024	279	724	36	2.699
118	PORTALBERA	311	27.578	88,7	1.389	1.160	326	872	63	4.746
119	REA	159	16.171	101,7	835	700	165	480	34	2.860
120	REDAVALLE	282	29.504	104,6	1.445	1.223	288	780	87	7.086
121	RETORBIDO	361	34.496	95,6	1.656	1.384	370	864	84	6.654
122	RIVANAZZANO	846	85.589	101,2	3.940	3.279	865	2.262	446	34.096
123	ROBBIO	1.675	145.813	87,1	7.217	5.726	1.757	4.408	804	57.073
124	ROBECCO PAVESE	170	17.197	101,2	849	717	179	497	63	4.387
125	ROCCA DE'GIORGI	14	2.469	176,4	141	125	14	42	5	635
126	ROCCA SUSELLA	106	8.776	82,8	461	376	109	255	3	92
127	ROGNANO	2	496	248,0	20	18	2	9	21	1.848
128	ROMAGNESE	440	36.002	81,8	2.154	1.668	441	1.137	26	1.860

per titolo di godimento

AFFITTO					ALTRO TITOLO							Codice dei Comuni
Superficie media per abitazione	STANZE		OCCUPANTI		ABITAZIONI	Superficie m ²	Superficie media per abitazione	STANZE		OCCUPANTI		
	TOTALE	Adibite esclusiva- mente o promiscua- mente ad abitazione	Famiglie	Componenti				TOTALE	Adibite esclusiva- mente o promiscua- mente ad abitazione	Famiglie	Componenti	
77,6	471	370	121	328	31	2.476	79,9	122	98	31	75	065
80,2	117	107	29	87	8	760	95,0	30	26	8	20	066
91,7	82	63	24	54	5	450	90,0	22	21	5	8	067
71,4	2.887	2.311	837	2.368	134	10.734	80,1	500	398	137	325	068
73,9	4.634	3.860	1.311	3.511	225	18.477	82,1	920	775	240	627	069
69,6	110	86	30	76	21	1.537	73,2	77	61	22	58	070
77,4	178	137	50	136	19	1.470	77,4	78	63	20	47	071
68,2	1.260	978	370	1.079	87	6.662	76,6	324	243	89	223	072
73,2	826	666	234	588	61	5.103	83,7	245	200	62	156	073
55,3	10	8	4	6	5	312	62,4	18	14	5	9	074
64,9	608	473	186	461	52	3.122	60,0	157	116	52	114	075
71,3	1.604	1.305	457	1.191	84	6.669	79,4	326	262	85	247	076
74,8	229	174	63	138	18	1.492	82,9	69	58	19	48	077
64,8	1.374	1.181	460	1.173	72	5.473	76,0	256	204	76	205	078
85,6	213	178	50	114	22	1.725	78,4	82	71	23	44	079
48,0	512	406	162	433	10	732	73,2	40	30	10	28	080
64,6	856	657	259	662	59	3.940	66,8	207	163	59	162	081
50,0	7	6	2	3	7	399	57,0	22	18	7	15	082
76,0	1.004	849	275	752	62	4.881	78,7	231	192	63	162	083
77,2	698	583	182	534	45	3.763	83,6	190	158	47	108	084
68,7	355	275	106	282	48	3.480	72,5	179	145	48	106	085
62,5	795	608	239	579	66	5.432	82,3	268	211	67	167	086
62,1	324	256	100	248	35	2.701	77,2	146	118	37	105	087
74,4	3.935	3.118	1.089	2.741	165	13.852	84,0	672	540	177	429	088
53,8	24	18	8	25	6	515	85,8	26	21	6	16	089
79,3	711	539	180	401	39	3.346	85,8	174	140	40	105	090
61,8	89	75	32	72	28	2.041	72,9	99	81	29	71	091
82,8	336	267	84	229	50	4.246	84,9	215	174	52	128	092
66,5	672	554	191	579	61	5.066	83,0	246	200	61	167	093
75,3	180	149	48	126	48	4.020	83,8	206	176	49	125	094
75,1	771	619	204	528	42	3.891	92,6	197	164	44	117	095
79,9	81	62	22	58	18	1.525	84,7	90	79	18	63	096
78,7	61	51	16	38	13	1.234	94,9	57	46	13	33	097
110,0	10	8	3	4	7	610	87,1	31	26	7	20	098
64,8	177	149	56	135	16	1.593	99,6	80	61	16	40	099
74,4	275	218	71	181	49	3.907	79,7	203	169	50	127	100
70,7	143	124	37	83	30	2.158	71,9	112	96	30	68	101
72,0	8.852	7.038	2.638	6.557	273	21.732	79,6	1.023	812	283	665	102
77,5	241	173	68	165	7	510	72,9	29	20	9	14	103
78,6	374	286	102	237	25	2.603	104,1	134	107	27	62	104
67,6	49	40	14	36	12	1.261	105,1	64	53	12	43	105
62,3	466	353	140	349	42	3.678	87,6	168	136	44	102	106
70,6	670	511	188	513	42	3.150	75,0	162	127	42	104	107
63,7	83	73	25	53	7	726	103,7	33	28	7	15	108
74,0	419	320	126	342	47	3.578	76,1	167	122	47	116	109
66,4	55.020	42.909	16.933	42.369	1.284	95.321	74,2	4.570	3.529	1.317	3.197	110
64,2	115	93	33	90	22	1.998	90,8	101	87	22	67	111
66,4	403	315	104	264	13	951	73,2	50	44	13	48	112
75,2	1.048	875	285	774	68	5.992	88,1	297	254	70	173	113
71,6	653	517	179	447	61	5.131	84,1	263	207	61	142	114
71,6	596	481	156	411	50	4.147	82,9	208	181	57	152	115
76,3	279	214	74	196	27	2.453	90,9	124	98	29	92	116
75,0	145	115	40	94	29	2.140	73,8	112	90	33	68	117
75,3	237	196	63	163	28	2.461	87,9	115	90	29	65	118
84,1	145	115	37	112	9	686	76,2	41	31	10	21	119
81,4	350	288	89	235	28	2.114	75,5	108	89	28	71	120
79,2	332	274	85	233	32	2.873	89,8	132	110	36	87	121
76,4	1.585	1.262	452	1.207	97	8.816	90,9	392	321	99	265	122
71,0	2.937	2.261	824	2.222	151	11.313	74,9	569	444	163	393	123
69,6	240	191	64	155	14	1.085	77,5	69	55	14	39	124
127,0	28	24	5	13	49	5.236	106,9	285	238	49	174	125
30,7	5	4	3	5	1	180	180,0	7	6	1	2	126
88,0	96	75	21	67	20	1.367	68,4	77	57	20	58	127
71,5	105	76	26	67	24	1.475	61,5	93	71	24	60	128

segue TAV. 16 — Abitazioni occupate

Codice dei Comuni	COMUNI	PROPRIETÀ							ABITAZIONI	Superficie m ²
		ABITAZIONI	Superficie m ²	Superficie media per abitazione	STANZE		OCCUPANTI			
					TOTALE	Adibite esclusivamente o promiscuamente ad abitazione	Famiglie	Componenti		
129	RONCARO	51	5.207	102,1	229	180	51	153	18	1.155
130	ROSASCO	273	23.915	87,6	1.198	1.042	292	672	74	5.076
131	ROVESCALA	383	35.706	93,2	1.882	1.599	396	996	46	3.236
132	RUINO	296	24.627	83,2	1.258	1.048	300	836	26	1.775
133	SAN CIPRIANO PO	109	10.444	95,8	543	458	128	312	23	1.682
134	SAN DAMIANO AL COLLE	276	27.099	98,2	1.420	1.176	283	723	28	2.078
135	SAN GENESIO ED UNITI	495	46.939	94,8	2.178	1.748	524	1.471	260	17.868
136	SAN GIORGIO DI LOMELLINA	366	35.157	96,1	1.724	1.434	380	911	156	12.830
137	SAN MARTINO SICCOMARIO	840	76.088	90,6	3.564	2.941	857	2.418	665	46.845
138	SANNAZZARO DE'BURGONDI	1.088	104.739	96,3	5.075	4.235	1.117	3.022	878	65.769
139	SANTA CRISTINA E BISSONE	424	37.641	88,8	1.846	1.517	438	1.221	228	15.491
140	SANTA GIULETTA	465	46.912	100,9	2.309	1.981	490	1.275	163	13.068
141	SANT'ALESSIO CON VIALONE	43	4.745	110,3	221	173	53	160	24	1.779
142	SANTA MARGHERITA DI STAFFORA	300	21.230	70,8	1.332	1.142	300	784	11	858
143	SANTA MARIA DELLA VERSA	688	71.663	104,2	3.384	2.887	749	2.026	166	13.246
144	SANT'ANGELO LOMELLINA	181	17.217	95,1	813	648	198	428	72	5.886
145	SAN ZENONE AL PO	170	15.632	92,0	842	678	179	403	36	3.210
146	SARTIRANA LOMELLINA	496	47.374	95,5	2.385	1.952	501	1.223	257	18.239
147	SCALDASOLE	199	19.036	95,7	912	809	203	605	88	6.885
148	SEMIANA	98	9.401	95,9	442	361	103	224	37	2.553
149	SILVANO PIETRA	207	19.644	94,9	982	836	223	499	52	4.174
150	SIZIANO	577	49.597	86,0	2.330	1.777	612	1.714	492	31.442
151	SOMMO	194	17.467	90,0	903	734	202	580	110	7.983
152	SPESSA	93	8.910	95,8	438	358	96	255	27	2.336
153	STRADELLA	2.200	211.217	96,0	10.009	8.308	2.292	6.107	1.932	140.462
154	SUARDI	261	23.016	88,2	1.262	1.074	263	607	31	2.255
155	TORRAZZA COSTE	401	39.518	98,5	1.924	1.557	420	1.053	72	5.377
156	TORRE BERETTI E CASTELLARO	120	11.755	98,0	570	456	135	317	104	8.953
157	TORRE D'ARESE	100	7.854	78,5	396	316	102	246	47	3.488
158	TORRE DE'NEGRI	95	7.363	77,5	364	288	95	276	20	1.535
159	TORRE D'ISOLA	223	25.728	115,4	1.108	883	232	618	150	11.858
160	TORREVECCHIA PIA	332	28.451	85,7	1.352	1.090	354	1.005	142	9.108
161	TORRICELLA VERZATE	212	20.667	97,5	1.051	890	213	578	44	3.033
162	TRAVACO' SICCOMARIO	631	62.282	98,7	2.766	2.264	657	1.801	251	17.533
163	TRIVOLZIO	279	23.241	83,3	1.109	921	279	786	82	5.070
164	TROMELLO	726	66.070	91,0	3.213	2.639	773	1.901	357	25.085
165	TROVO	123	11.672	94,9	557	457	126	372	49	3.469
166	VAL DI NIZZA	319	26.013	81,5	1.330	1.126	319	779	18	1.112
167	VALEGGIO	84	7.034	83,7	357	275	84	212	26	2.111
168	VALLE LOMELLINA	639	58.357	91,3	2.706	2.281	675	1.585	257	20.015
169	VALLE SALIMBENE	235	21.243	90,4	1.008	781	242	733	95	6.026
170	VALVERDE	167	12.133	72,7	710	575	171	439	7	320
171	VARZI	1.164	100.756	86,6	5.413	4.353	1.171	3.156	287	19.665
172	VELEZZO LOMELLINA	15	2.198	146,5	84	67	18	62	19	1.880
173	VELLEZZO BELLINI	218	18.765	86,1	921	729	228	618	172	11.302
174	VERRETTO	79	7.785	98,5	402	320	79	216	27	2.545
175	VERRUA PO	435	51.830	119,1	2.279	1.810	480	1.223	57	6.087
176	VIDIGULFO	507	47.846	94,4	2.292	1.835	536	1.551	449	33.651
177	VIGEVANO	10.678	958.794	89,8	43.486	35.032	11.374	29.879	11.902	759.867
178	VILLA BISCOSSI	12	1.438	119,8	72	57	17	37	10	842
179	VILLANOVA D'ARDENGI	153	13.835	90,4	680	530	153	435	87	6.507
180	VILLANTERIO	514	47.554	92,5	2.276	1.862	522	1.434	258	18.845
181	VISTARINO	218	19.228	88,2	956	765	231	654	92	6.467
182	VOGHERA	7.040	674.857	95,9	30.381	25.391	7.330	19.101	7.913	576.715
183	VOLPARA	60	6.356	105,9	289	245	61	166	—	—
184	ZAVATTARELLO	503	40.128	79,8	1.941	1.849	503	1.218	60	4.170
185	ZECCONE	182	15.545	85,4	778	607	197	528	65	4.826
186	ZEME	332	27.548	83,0	1.358	1.092	371	810	145	10.728
187	ZENEVREDO	107	10.795	100,9	515	453	117	297	21	1.542
188	ZERBO	147	12.261	83,4	657	523	155	395	27	1.854
189	ZERBOLO'	240	22.086	92,0	1.097	873	258	684	132	9.466
190	ZINASCO	703	68.298	97,2	3.311	2.720	763	2.037	273	21.264
	TOTALE PROVINCIA	105.623	9.740.028	92,2	465.526	380.893	110.179	289.750	71.040	4.944.614

per titolo di godimento

AFFITTO					ALTRO TITOLO							Codice dei Comuni
Superficie media per abitazione	STANZE		OCCUPANTI		ABITAZIONI	Superficie m ²	Superficie media per abitazione	STANZE		OCCUPANTI		
	TOTALE	Adibite esclusiva- mente o promiscua- mente ad abitazione	Famiglie	Componenti				TOTALE	Adibite esclusiva- mente o promiscua- mente ad abitazione	Famiglie	Componenti	
64,2	55	39	18	37	5	320	64,0	19	14	5	11	129
68,6	258	229	75	187	31	2.743	88,5	128	106	31	67	130
70,3	173	144	46	124	20	1.585	79,3	90	74	21	40	131
68,3	91	72	28	70	20	1.494	74,7	73	62	20	59	132
73,1	101	80	25	56	22	1.736	78,9	96	75	23	62	133
74,2	106	87	28	71	50	3.820	76,4	202	167	50	124	134
68,7	931	734	266	687	50	3.596	71,9	185	145	54	134	135
82,2	619	512	156	430	40	3.344	83,6	160	130	42	107	136
70,4	2.343	1.876	669	1.944	92	7.548	82,0	347	286	93	244	137
74,9	3.280	2.630	898	2.567	139	10.688	76,9	531	441	139	339	138
67,9	827	672	230	620	82	7.322	89,3	342	279	84	263	139
80,2	632	533	173	491	57	5.136	90,1	245	202	62	161	140
74,1	90	68	27	70	23	2.004	87,1	104	82	25	68	141
78,0	37	25	11	27	27	1.399	51,8	85	70	27	69	142
79,8	641	531	179	485	91	7.337	80,6	354	293	96	227	143
81,8	285	219	75	176	23	2.459	106,9	107	82	23	57	144
89,2	158	121	38	111	19	1.704	89,7	89	72	19	46	145
71,0	937	735	259	609	99	7.055	71,3	374	297	100	210	146
78,2	343	298	88	237	15	1.643	109,5	86	77	15	42	147
69,0	140	109	38	76	13	1.223	94,1	56	44	13	34	148
80,3	210	174	56	172	19	1.760	92,6	86	67	19	45	149
63,9	1.569	1.176	513	1.366	74	5.687	76,9	290	217	81	207	150
72,6	421	328	112	293	18	1.234	68,6	70	55	19	54	151
86,5	108	88	29	83	21	1.459	69,5	83	62	21	51	152
72,7	6.760	5.531	1.969	5.150	214	17.843	83,4	873	720	217	549	153
72,7	122	97	31	79	14	963	68,8	49	38	14	21	154
74,7	264	212	76	169	51	5.033	98,7	229	183	53	137	155
86,1	427	337	112	301	22	1.720	78,2	92	76	22	57	156
74,2	170	130	51	144	13	985	75,8	50	35	13	30	157
76,8	85	67	20	53	7	484	69,1	29	25	7	22	158
79,1	566	443	156	413	64	5.071	79,2	247	189	65	189	159
64,1	512	409	145	414	18	1.557	86,5	63	51	18	56	160
68,9	172	141	44	121	26	1.916	73,7	105	89	26	66	161
69,9	871	705	257	673	69	5.677	82,3	268	212	69	163	162
61,8	263	202	82	219	14	1.000	71,4	51	41	14	30	163
70,3	1.324	1.071	369	930	75	6.175	82,3	300	242	79	183	164
70,8	195	156	49	131	15	1.336	89,1	67	62	15	46	165
61,8	61	53	18	53	18	1.443	80,2	68	54	18	41	166
81,2	99	77	26	69	15	1.367	91,1	65	52	15	32	167
77,9	941	787	268	682	51	4.566	89,5	221	185	54	130	168
63,4	318	248	96	289	42	3.033	72,2	157	115	42	118	169
45,7	16	13	7	16	5	316	63,2	18	15	5	11	170
68,5	1.054	825	291	753	75	5.534	73,8	296	238	75	186	171
98,9	88	69	20	57	5	438	87,6	20	14	5	13	172
65,7	591	457	182	464	41	2.978	72,6	160	126	41	122	173
94,3	119	93	27	92	4	295	73,8	15	12	4	8	174
106,8	270	208	57	158	13	1.484	114,2	73	61	14	39	175
74,9	1.614	1.296	459	1.243	79	6.033	76,4	288	232	81	219	176
63,8	37.183	29.422	12.354	31.835	1.161	86.416	74,4	4.136	3.250	1.229	3.018	177
84,2	48	38	11	29	8	587	73,4	35	28	9	28	178
74,8	314	229	87	235	27	1.635	60,6	85	61	27	59	179
73,0	923	755	259	719	49	3.619	73,9	172	142	49	125	180
70,3	352	278	95	269	15	1.264	84,3	60	50	15	47	181
72,9	26.898	22.075	8.108	20.926	726	60.402	83,2	2.814	2.282	760	1.878	182
—	—	—	—	—	3	280	93,3	15	14	3	11	183
69,5	204	182	60	169	10	699	69,9	35	30	10	24	184
74,2	241	184	66	164	36	2.597	72,1	134	103	38	113	185
74,0	561	445	152	374	33	2.796	84,7	142	110	34	86	186
73,4	84	74	21	62	12	977	81,4	57	50	12	30	187
68,7	89	69	28	63	15	1.280	85,3	61	47	16	40	188
71,7	501	398	137	342	75	5.561	74,1	311	239	81	214	189
77,9	1.043	831	286	739	63	5.254	83,4	255	203	67	171	190
69,6	244.546	194.554	72.824	189.253	11.000	875.019	79,5	42.880	34.334	11.362	28.726	

TAV. 17 - Abitazioni occupate

Codice dei Comuni	COMUNI	EPOCA DI						
		Prima del 1919		1919 - 1945		1946 - 1960		1961
		Abitazioni	Stanze	Abitazioni	Stanze	Abitazioni	Stanze	Abitazioni
001	ALAGNA	125	505	35	147	23	108	37
002	ALBAREDO ARNABOLDI	15	63	23	105	7	35	22
003	ALBONESE	92	373	32	142	33	156	15
004	ALBUZZANO	216	815	59	233	137	576	142
005	ARENA PO	252	1.157	91	448	61	275	126
006	BADIA PAVESE	46	199	22	107	9	40	23
007	BAGNARIA	53	249	36	159	32	153	59
008	BARBIANELLO	74	326	63	294	44	212	57
009	BASCAPE'	126	483	43	189	48	188	91
010	BASTIDA DE'DOSSI	29	146	16	69	6	31	19
011	BASTIDA PANCARANA	96	445	41	215	73	382	93
012	BATTUDA	38	148	9	39	39	149	20
013	BELGIOIOSO	415	1.671	204	784	331	1.323	579
014	BEREGUARDO	203	755	75	263	93	352	231
015	BORGARELLO	81	286	49	181	70	291	59
016	BORGO PRIOLO	136	618	94	449	59	304	77
017	BORGORATTO MORMOLO	56	231	50	239	27	145	43
018	BORGO SAN SIRO	100	423	63	232	41	156	70
019	BORNASCO	85	366	35	135	33	132	81
020	BOSNASCO	93	424	23	129	15	69	31
021	BRALLO DI PREGOLA	83	293	62	242	150	657	132
022	BREME	78	266	40	160	136	569	142
023	BRESSANA BOTTARONE	201	878	128	615	225	1.045	314
024	BRONI	522	2.008	439	1.810	796	3.208	1.314
025	CALVIGNANO	13	70	9	49	9	51	12
026	CAMPOSPINOSO	70	288	32	143	18	82	56
027	CANDIA LOMELLINA	279	1.203	72	318	112	462	159
028	CANEVINO	15	54	6	25	2	8	16
029	CANNETO PAVESE	269	1.220	63	287	48	212	116
030	CARBONARA AL TICINO	125	532	69	303	58	256	99
031	CASANOVA LONATI	14	65	21	91	15	71	31
032	CASATISMA	99	402	10	50	30	142	81
033	CASEI GEROLA	191	838	98	417	118	532	245
034	CASORATE PRIMO	326	1.037	192	692	298	1.116	546
035	CASSOLNOVO	504	1.821	189	675	360	1.382	597
036	CASTANA	117	507	55	233	39	176	64
037	CASTEGGIO	555	2.310	371	1.604	462	1.927	841
038	CASTELLETTO DI BRANDUZZO	113	573	39	201	51	261	83
039	CASTELLO D'AGOGNA	40	178	3	13	18	74	100
040	CASTELNOVETTO	92	352	76	329	35	136	44
041	CAVA MANARA	252	967	202	743	239	992	403
042	CECIMA	32	135	43	208	10	41	23
043	CERANOVA	40	184	16	69	19	73	26
044	CERETTO LOMELLINA	68	206	23	75	11	34	10
045	CERGNAGO	151	632	38	168	24	116	31
046	CERTOSA DI PAVIA	210	805	181	666	306	1.173	205
047	CERVESINA	139	657	79	422	92	488	109
048	CHIGNOLO PO	326	1.306	130	543	127	548	226
049	CIGOGNOLA	111	461	72	324	84	372	91
050	CILAVEGNA	359	1.415	201	800	256	1.030	319
051	CODEVILLA	199	895	55	247	50	243	92
052	CONFIENZA	241	864	156	593	54	217	123
053	COPIANO	43	177	27	101	106	427	201
054	CORANA	113	452	100	426	45	200	66
055	CORNALE	108	473	93	403	42	204	43
056	CORTEOLONA	172	695	59	237	99	411	144
057	CORVINO SAN QUIRICO	107	506	96	426	63	327	89
058	COSTA DE'NOBILI	46	213	27	132	26	112	21
059	COZZO	36	149	80	310	42	186	37
060	CURA CARPIGNANO	82	314	55	219	44	175	82
061	DORNO	237	945	188	748	203	851	370
062	FERRERA ERBOGNONE	146	536	59	239	69	285	119
063	FILIGHERA	93	385	25	96	29	133	60
064	FORTUNAGO	42	185	43	186	37	180	37

per epoca di costruzione

COSTRUZIONE									Codice dei Comuni
- 1971	1972 - 1975		1976 - 1980		dopo il 1980		TOTALE		
Stanze	Abitazioni	Stanze	Abitazioni	Stanze	Abitazioni	Stanze	Abitazioni	Stanze	
176	23	90	36	173	5	19	284	1.218	001
101	7	36	4	24	—	—	78	364	002
63	12	50	14	67	2	9	200	860	003
596	65	281	62	255	5	24	686	2.780	004
597	44	222	35	172	3	13	612	2.884	005
113	17	78	23	108	2	15	142	660	006
313	24	126	40	197	4	17	248	1.214	007
259	28	127	46	210	6	33	318	1.461	008
379	65	294	50	215	7	38	430	1.786	009
107	4	20	5	26	—	—	79	399	010
470	31	150	33	158	2	9	369	1.829	011
78	11	45	14	56	—	—	131	515	012
2.375	203	808	186	792	16	83	1.934	7.836	013
946	75	317	118	462	11	42	806	3.137	014
263	15	61	20	89	15	66	309	1.237	015
388	66	333	61	294	4	21	497	2.407	016
226	14	64	12	68	2	11	204	984	017
282	27	111	21	94	4	20	326	1.318	018
352	32	144	28	120	3	13	297	1.262	019
144	24	108	26	129	—	—	212	1.003	020
607	59	237	36	159	1	2	523	2.197	021
643	64	277	47	220	10	42	517	2.177	022
1.416	104	511	89	435	12	57	1.073	4.957	023
5.307	347	1.464	399	1.707	37	160	3.854	15.664	024
57	6	31	2	8	—	—	51	266	025
254	33	164	31	141	1	3	241	1.075	026
687	55	242	66	286	4	17	747	3.215	027
97	6	29	5	30	1	6	51	249	028
547	44	229	29	130	4	22	573	2.647	029
433	71	320	44	187	1	4	467	2.035	030
138	25	119	17	68	7	38	130	590	031
366	37	181	35	167	2	6	294	1.314	032
1.055	141	616	110	485	6	24	909	3.967	033
2.171	246	1.021	285	1.208	17	72	1.910	7.317	034
2.333	234	892	205	799	38	143	2.127	8.045	035
284	27	131	15	76	4	17	321	1.424	036
3.613	181	784	191	819	14	60	2.615	11.117	037
438	29	148	40	216	1	4	356	1.841	038
434	29	132	58	278	2	10	250	1.119	039
204	23	106	23	107	7	29	300	1.263	040
1.708	173	737	139	574	33	142	1.441	5.863	041
108	9	42	17	74	—	—	134	608	042
108	18	75	20	81	2	11	141	601	043
36	7	23	3	12	—	—	122	386	044
135	33	159	17	82	—	—	294	1.292	045
830	59	241	69	291	4	21	1.034	4.027	046
541	38	188	40	215	5	24	502	2.535	047
966	144	615	147	635	17	67	1.117	4.680	048
411	69	290	50	220	6	32	483	2.110	049
1.348	187	748	158	670	19	75	1.499	6.086	050
393	39	192	36	155	2	9	473	2.134	051
528	65	270	78	364	6	23	723	2.859	052
843	40	184	45	196	3	9	465	1.937	053
265	37	173	35	173	6	25	402	1.714	054
228	17	81	25	111	5	20	333	1.520	055
614	82	346	70	270	13	51	639	2.624	056
442	78	389	22	95	5	24	460	2.209	057
89	17	75	18	90	—	—	155	711	058
162	19	74	17	78	1	4	232	963	059
364	38	156	84	375	8	34	393	1.637	060
1.635	162	704	207	998	25	116	1.392	5.997	061
503	34	155	32	140	2	22	461	1.880	062
268	18	80	42	172	4	20	271	1.154	063
186	14	67	12	58	—	—	185	862	064

segue TAV. 17 — Abitazioni occupate

Codice dei Comuni	COMUNI	EPOCA DI						
		Prima del 1919		1919 - 1945		1946 - 1960		1961
		Abitazioni	Stanze	Abitazioni	Stanze	Abitazioni	Stanze	Abitazioni
065	FRASCAROLO	167	705	73	326	86	389	94
066	GALLIAVOLA	19	84	4	18	35	150	8
067	GAMBARANA	77	370	11	41	18	82	15
068	GAMBOLO'	640	2.401	291	1.135	383	1.537	475
069	GARLASCO	635	2.433	476	1.930	590	2.450	1.105
070	GENZONE	73	278	6	31	28	126	30
071	GERENZAGO	83	335	14	54	22	89	51
072	GIUSSAGO	202	788	181	608	207	790	281
073	GODIASCO	227	959	148	715	143	632	226
074	GOLFERENZO	40	156	9	34	11	47	17
075	GRAVELLONA LOMELLINA	299	1.078	155	535	83	324	101
076	GROPELLO CAIROLI	310	1.132	212	820	193	812	331
077	INVERNO E MONTELEONE	145	512	43	183	17	67	78
078	LANDRIANO	254	861	90	326	200	696	384
079	LANGOSCO	164	662	20	81	34	140	23
080	LARDIRAGO	96	292	29	103	57	189	108
081	LINAROLO	188	700	95	363	126	489	157
082	LIRIO	39	148	4	17	4	19	17
083	LOMELLO	238	953	174	689	115	508	180
084	LUNGAVILLA	132	588	105	491	176	825	181
085	MAGHERNO	140	492	68	259	49	199	120
086	MARCIGNAGO	151	544	82	287	94	381	120
087	MARZANO	89	327	46	175	22	95	81
088	MEDE	545	2.215	406	1.641	468	2.012	734
089	MENCONICO	31	127	39	178	62	283	57
090	MEZZANA BIGLI	190	761	96	396	89	395	108
091	MEZZANA RABATTONI	49	171	25	107	43	179	66
092	MEZZANINO	120	547	88	415	71	316	123
093	MIRADOLO TERME	280	1.016	153	600	131	552	264
094	MONTALTO PAVESE	111	521	50	203	55	275	69
095	MONTEBELLO DELLA BATTAGLIA	233	1.114	74	368	70	339	99
096	MONTECALVO VERSIGGIA	54	264	36	182	35	191	60
097	MONTESCANO	29	127	28	137	20	98	33
098	MONTESEGALE	36	169	35	163	19	103	33
099	MONTICELLI PAVESE	102	449	25	122	38	142	41
100	MONTU' BECCARIA	292	1.283	110	527	105	541	129
101	MORNICO LOSANA	85	362	58	253	35	148	56
102	MORTARA	712	2.550	900	3.459	1.335	5.089	1.722
103	NICORVO	107	414	49	209	12	60	9
104	OLEVANO DI LOMELLINA	150	673	64	306	37	168	17
105	OLIVA GESSI	39	193	11	50	9	40	11
106	OTTOBIANO	264	976	18	75	42	186	53
107	PALESTRO	316	1.189	154	623	96	387	159
108	PANCARANA	40	181	18	78	30	138	26
109	PARONA	143	570	52	212	68	252	91
110	PAVIA	4.768	16.462	4.511	15.670	8.091	29.439	9.362
111	PIETRA DE'GIORGI	108	445	78	328	43	211	79
112	PIEVE ALBIGNOLA	95	385	40	191	59	254	69
113	PIEVE DEL CAIRO	294	1.252	137	583	96	426	205
114	PIEVE PORTO MORONE	246	993	157	657	153	676	204
115	PINAROLO PO	136	631	85	409	116	496	121
116	PIZZALE	98	440	66	334	46	245	58
117	PONTE NIZZA	83	353	72	334	33	168	53
118	PORTALBERA	125	508	71	307	45	190	73
119	REA	60	280	28	131	31	165	42
120	REDAVALLE	111	544	72	338	57	281	67
121	RETORBIDO	162	698	96	443	53	246	79
122	RIVANAZZANO	368	1.636	150	681	137	556	282
123	ROBBIO	550	2.090	358	1.439	559	2.359	709
124	ROBECCO PAVESE	77	345	49	216	38	181	34
125	ROCCA DE'GIORGI	24	218	19	107	9	56	9
126	ROCCA SUSELLA	55	232	18	85	9	38	12
127	ROGNANO	17	88	11	46	10	38	4
128	ROMAGNESE	92	382	70	353	98	474	119

per epoca di costruzione

COSTRUZIONE									Codice dei Comuni
- 1971	1972 - 1975		1976 - 1980		dopo il 1980		TOTALE		
Stanze	Abitazioni	Stanze	Abitazioni	Stanze	Abitazioni	Stanze	Abitazioni	Stanze	
433	44	187	34	161	9	42	507	2.243	065
37	7	37	12	66	2	9	87	401	066
86	12	66	7	32	3	15	143	692	067
1.971	307	1.267	364	1.616	29	132	2.489	10.059	068
4.697	432	1.969	271	1.234	16	83	3.525	14.796	069
124	9	39	14	67	3	11	163	676	070
244	25	119	31	149	4	18	230	1.008	071
1.137	113	459	74	321	15	67	1.073	4.170	072
987	103	448	52	230	4	23	903	3.994	073
74	9	42	11	54	2	9	99	416	074
394	63	247	84	350	10	30	795	2.958	075
1.398	153	643	165	774	32	156	1.396	5.735	076
366	50	224	40	174	4	19	377	1.545	077
1.432	150	621	118	507	14	61	1.210	4.504	078
102	8	37	14	68	—	—	263	1.090	079
385	43	161	44	165	2	8	379	1.303	080
665	83	357	62	246	15	71	726	2.891	081
83	2	7	7	29	—	—	73	303	082
769	101	423	104	433	11	43	923	3.818	083
865	79	348	75	344	5	26	753	3.487	084
482	57	226	44	184	14	56	492	1.898	085
477	74	317	51	224	6	25	578	2.255	086
343	22	100	27	115	2	14	289	1.169	087
3.139	260	1.135	277	1.194	23	92	2.713	11.428	088
255	46	187	18	96	2	8	255	1.134	089
497	55	230	51	258	6	25	595	2.562	090
288	17	73	18	72	2	9	220	899	091
605	72	333	46	215	2	15	522	2.446	092
1.192	131	539	105	478	7	40	1.071	4.417	093
316	50	247	56	283	5	21	396	1.866	094
480	57	274	48	218	3	12	584	2.805	095
271	30	145	20	98	2	12	237	1.163	096
163	12	60	15	71	1	4	138	660	097
156	13	54	13	58	—	—	149	703	098
180	33	134	26	125	3	13	268	1.165	099
640	65	326	56	262	6	29	763	3.608	100
274	31	157	42	193	8	45	315	1.432	101
6.709	440	1.745	476	1.962	43	186	5.028	21.700	102
31	1	4	2	14	1	5	181	737	103
83	19	94	14	62	5	29	306	1.415	104
56	9	43	3	15	—	—	82	397	105
257	45	203	43	179	6	31	471	1.907	106
708	60	255	69	293	3	12	857	3.467	107
114	15	85	25	116	2	9	156	721	108
385	59	256	94	402	9	44	516	2.121	109
35.839	3.054	11.983	2.061	7.988	218	920	32.065	118.301	110
381	34	157	37	175	—	—	379	1.697	111
324	44	199	46	211	5	22	358	1.586	112
959	91	434	66	322	4	16	893	3.992	113
915	128	621	98	467	11	51	997	4.380	114
558	33	159	64	291	6	24	561	2.568	115
313	10	54	15	71	1	5	294	1.462	116
246	47	226	36	175	3	17	327	1.519	117
357	42	184	41	174	5	21	402	1.741	118
232	17	88	23	118	1	7	202	1.021	119
318	43	198	42	193	5	31	397	1.903	120
350	53	238	31	134	3	11	477	2.120	121
1.186	224	920	222	914	6	24	1.389	5.917	122
2.908	279	1.151	159	704	16	72	2.630	10.723	123
169	20	95	29	152	—	—	247	1.158	124
39	3	16	4	18	—	—	68	454	125
54	9	40	4	10	3	14	110	473	126
17	1	4	—	—	—	—	43	193	127
594	54	287	52	244	5	18	490	2.352	128

segue TAV. 17 — Abitazioni occupate

Codice dei Comuni	COMUNI	EPOCA DI						
		Prima del 1919		1919 - 1945		1946 - 1960		1961
		Abitazioni	Stanze	Abitazioni	Stanze	Abitazioni	Stanze	Abitazioni
129	RONCARO	19	76	8	33	1	4	15
130	ROSASCO	183	730	47	213	43	203	55
131	ROVESCALA	165	773	75	388	33	158	71
132	RUINO	35	148	60	218	81	356	84
133	SAN CIPRIANO PO	58	254	14	79	9	45	41
134	SAN DAMIANO AL COLLE	179	822	28	131	47	242	62
135	SAN GENESIO ED UNITI	108	405	121	418	149	568	154
136	SAN GIORGIO DI LOMELLINA	247	1.064	111	485	49	235	87
137	SAN MARTINO SICCOMARIO	136	504	162	615	261	961	388
138	SANNAZZARO DE'BURGONDI	350	1.392	218	951	294	1.249	851
139	SANTA CRISTINA E BISSONE	201	770	85	331	156	627	151
140	SANTA GIULETTA	200	905	117	568	99	464	165
141	SANT'ALESSIO CON VIALONE	29	133	8	40	6	26	23
142	SANTA MARGHERITA DI STAFFORA	42	176	37	139	73	318	78
143	SANTA MARIA DELLA VERSA	164	724	115	546	170	800	274
144	SANT'ANGELO LOMELLINA	59	234	45	193	54	234	39
145	SAN ZENONE AL PO	110	515	36	188	27	137	30
146	SARTIRANA LOMELLINA	345	1.477	157	684	113	464	81
147	SCALDASOLE	41	162	68	269	47	238	51
148	SEMIANA	73	313	16	74	15	68	12
149	SILVANO PIETRA	73	325	49	225	31	149	49
150	SIZIANO	164	595	100	327	193	657	406
151	SOMMO	118	474	53	226	29	126	64
152	SPESSA	56	236	11	51	11	45	14
153	STRADELLA	926	3.603	448	1.811	685	2.844	1.346
154	SUARDI	127	589	42	186	25	125	61
155	TORRAZZA COSTE	199	897	78	364	52	247	90
156	TORRE BERETTI E CASTELLARO	88	356	40	174	29	137	51
157	TORRE D'ARESE	67	248	32	117	11	49	28
158	TORRE DE'NEGRI	40	139	15	55	20	79	23
159	TORRE D'ISOLA	86	355	74	273	85	339	81
160	TORREVECCHIA PIA	158	586	45	155	39	156	109
161	TORRICELLA VERZATE	84	401	51	244	41	184	55
162	TRAVACO' SICCOMARIO	164	630	102	409	74	302	221
163	TRIVOLZIO	83	285	37	132	73	284	90
164	TROMELLO	332	1.298	195	778	148	629	239
165	TROVO	29	124	26	101	34	145	38
166	VAL DI NIZZA	103	398	79	308	44	192	75
167	VALEGGIO	31	127	24	109	13	51	36
168	VALLE LOMELLINA	334	1.267	146	575	109	459	164
169	VALLE SALIMBENE	19	92	33	105	110	382	90
170	VALVERDE	59	238	33	130	14	55	32
171	VARZI	331	1.433	269	1.225	254	1.178	352
172	VELEZZO LOMELLINA	15	76	7	28	12	63	—
173	VELLEZZO BELLINI	107	390	55	207	53	216	109
174	VERRETTO	41	191	16	81	16	80	16
175	VERRUA PO	93	437	110	555	78	385	86
176	VIDIGULFO	178	736	87	368	198	776	315
177	VIGEVANO	3.161	9.894	3.780	12.477	6.012	21.838	7.886
178	VILLA BISCOSSI	16	87	9	45	2	9	—
179	VILLANOVA D'ARDENGI	64	212	31	138	36	147	78
180	VILLANTERIO	249	997	80	347	90	359	206
181	VISTARINO	81	324	29	113	66	273	69
182	VOGHERA	2.239	8.261	2.194	8.413	2.960	10.948	5.225
183	VOLPARA	22	93	5	24	7	29	7
184	ZAVATTARELLO	195	640	106	402	58	231	117
185	ZECCONE	63	238	22	83	44	173	87
186	ZEME	214	808	119	490	73	293	46
187	ZENEVREDO	50	231	25	125	20	89	18
188	ZERBO	61	225	28	114	27	122	39
189	ZERBOLO'	111	436	74	306	93	425	80
190	ZINASCO	250	1.035	144	598	190	859	256
	TOTALE PROVINCIA	38.820	150.371	26.429	102.931	35.370	139.217	50.584

per epoca di costruzione

COSTRUZIONE									Codice dei Comuni
- 1971	1972 - 1975		1976 - 1980		dopo il 1980		TOTALE		
Stanze	Abitazioni	Stanze	Abitazioni	Stanze	Abitazioni	Stanze	Abitazioni	Stanze	
53	22	96	9	41	—	—	74	303	129
232	20	81	24	102	6	23	378	1.584	130
323	62	300	38	181	5	22	449	2.145	131
358	42	166	35	159	5	17	342	1.422	132
201	16	81	15	76	1	4	154	740	133
318	16	100	19	105	3	10	354	1.728	134
660	66	280	195	905	12	58	805	3.294	135
383	39	179	27	147	2	10	562	2.503	136
1.523	313	1.247	323	1.347	14	57	1.597	6.254	137
3.540	233	1.024	137	629	22	101	2.105	8.886	138
669	54	244	84	360	3	14	734	3.015	139
748	69	323	33	167	2	11	685	3.186	140
106	7	31	17	79	—	—	90	415	141
349	46	191	55	254	7	27	338	1.454	142
1.279	124	546	94	467	4	17	945	4.379	143
165	38	177	35	170	6	32	276	1.205	144
141	13	64	7	36	2	8	225	1.089	145
370	87	380	65	303	4	18	852	3.696	146
232	39	179	53	246	3	15	302	1.341	147
46	18	70	14	67	—	—	148	638	148
234	39	185	29	128	8	32	278	1.278	149
1.473	130	514	139	575	11	48	1.143	4.189	150
294	24	108	30	147	4	19	322	1.394	151
76	10	41	32	148	7	32	141	629	152
5.383	492	2.042	410	1.758	39	201	4.346	17.642	153
280	22	99	25	122	4	32	306	1.433	154
412	56	263	41	190	8	44	524	2.417	155
239	23	105	15	78	—	—	246	1.089	156
117	8	30	13	50	1	5	160	616	157
100	12	56	12	49	—	—	122	478	158
379	68	364	41	203	2	8	437	1.921	159
444	58	247	78	318	5	21	492	1.927	160
266	21	99	27	118	3	16	282	1.328	161
974	145	565	222	921	23	104	951	3.905	162
373	34	133	51	193	7	23	375	1.423	163
1.038	133	592	88	385	23	117	1.158	4.837	164
172	35	156	25	121	—	—	187	819	165
329	29	121	25	111	—	—	355	1.459	166
140	12	50	9	44	—	—	125	521	167
716	92	416	89	377	13	58	947	3.868	168
373	56	250	61	264	3	17	372	1.483	169
141	13	51	27	124	1	5	179	744	170
1.547	156	672	152	660	12	48	1.526	6.763	171
—	1	4	4	21	—	—	39	192	172
420	64	267	38	146	5	26	431	1.672	173
79	4	22	16	78	1	5	110	536	174
467	74	412	59	337	5	29	505	2.622	175
1.269	121	483	123	507	13	55	1.035	4.194	176
29.133	1.445	5.666	1.291	5.108	166	689	23.741	84.805	177
—	1	4	2	10	—	—	30	155	178
331	31	136	25	109	2	6	267	1.079	179
828	92	393	95	408	9	39	821	3.371	180
300	34	160	40	176	6	22	325	1.368	181
20.012	1.859	7.438	1.127	4.689	75	332	15.679	60.093	182
37	12	66	6	36	4	19	63	304	183
491	56	247	37	152	4	17	573	2.180	184
374	18	70	47	206	2	9	283	1.153	185
222	33	149	24	96	1	3	510	2.061	186
83	11	56	14	62	2	10	140	656	187
190	16	73	15	71	3	12	189	807	188
362	47	195	41	180	1	5	447	1.909	189
1.199	96	446	95	435	8	37	1.039	4.609	190
205.125	18.604	78.345	16.215	69.684	1.641	7.279	187.663	752.952	

TAV. 18 - Abitazioni occupate

Codice dei Comuni	COMUNI	ABITAZIONI								
		1			2			3		
		Abitazioni	Occupanti		Abitazioni	Occupanti		Abitazioni	Occu	
			Famiglie	Componenti		Famiglie	Componenti		Famiglie	
001	ALAGNA	1	1	1	33	33	53	52	53	
002	ALBAREDO ARNABOLDI	—	—	—	4	4	5	8	8	
003	ALBONESE	1	1	1	24	24	45	31	31	
004	ALBUZZANO	3	3	5	83	83	129	91	92	
005	ARENA PO	2	2	2	24	25	39	57	58	
006	BADIA PAVESE	—	—	—	13	13	21	14	14	
007	BAGNARIA	—	—	—	7	7	9	33	33	
008	BARBIANELLO	—	—	—	14	15	21	30	31	
009	BASCAPE'	3	3	5	33	33	60	107	107	
010	BASTIDA DE'DOSSI	—	—	—	3	3	3	7	8	
011	BASTIDA PANCARANA	—	—	—	20	22	36	27	28	
012	BATTUDA	—	—	—	22	22	33	24	24	
013	BELGIOIOSO	5	5	7	188	189	291	441	441	
014	BEREGUARDO	24	24	28	131	131	227	155	157	
015	BORGARELLO	1	1	1	34	34	64	68	68	
016	BORGO PRIOLO	1	1	1	17	17	27	50	50	
017	BORGORATTO MORMOROLO	—	—	—	1	1	1	17	17	
018	BORGO SAN SIRO	3	3	3	53	53	92	59	61	
019	BORNASCO	2	2	2	24	24	37	54	55	
020	BOSNASCO	3	3	3	12	12	23	17	17	
021	BRALLO DI PREGOLA	2	2	2	57	57	111	121	121	
022	BREME	4	4	4	56	56	75	97	98	
023	BRESSANA BOTTARONE	5	5	10	52	52	89	156	157	
024	BRONI	20	21	31	344	344	587	876	881	
025	CALVIGNANO	—	—	—	2	2	5	6	6	
026	CAMPOSPINOSO	1	1	1	19	19	34	37	37	
027	CANDIA LOMELLINA	6	6	6	87	89	135	113	116	
028	CANEVINO	—	—	—	6	6	7	8	9	
029	CANNETO PAVESE	4	4	5	37	37	50	64	64	
030	CARBONARA AL TICINO	5	6	10	36	36	54	82	84	
031	CASANOVA LONATI	—	—	—	13	13	21	14	14	
032	CASATISMA	1	1	1	18	19	32	34	34	
033	CASEI GEROLA	7	7	8	54	56	112	175	182	
034	CASORATE PRIMO	26	26	38	291	293	610	438	443	
035	CASSOLNOVO	21	22	29	334	338	610	571	598	
036	CASTANA	—	—	—	36	36	53	43	44	
037	CASTEGGIO	11	11	11	181	181	323	559	560	
038	CASTELLETTO DI BRANDUZZO	—	—	—	5	5	6	18	20	
039	CASTELLO D'AGOGNA	2	2	2	15	15	33	32	34	
040	CASTELNOVETTO	1	1	1	39	39	59	57	57	
041	CAVA MANARA	7	7	11	167	176	327	313	336	
042	CECIMA	—	—	—	7	8	16	25	25	
043	CERANOVA	2	2	3	15	15	30	26	26	
044	CERETTO LOMELLINA	5	5	5	46	46	72	22	22	
045	CERGNAGO	—	—	—	26	26	45	50	50	
046	CERTOSA DI PAVIA	4	4	7	128	130	232	255	261	
047	CERVESINA	2	2	2	16	16	20	45	45	
048	CHIGNOLO PO	7	7	11	100	100	162	195	199	
049	CIGOGNOLA	7	7	10	43	43	78	67	69	
050	CILAVEGNA	4	4	4	145	151	255	357	368	
051	CODEVILLA	7	7	9	44	44	69	60	60	
052	CONFIENZA	10	10	11	129	130	215	144	147	
053	COPIANO	4	4	5	28	28	55	61	62	
054	CORANA	9	9	11	44	44	80	69	69	
055	CORNALE	1	1	1	32	32	53	49	50	
056	CORTEOLONA	1	1	1	77	77	132	125	125	
057	CORVINO SAN QUIRICO	2	2	5	31	31	58	42	42	
058	COSTA DE'NOBILI	—	—	—	11	11	14	22	22	
059	COZZO	1	1	1	29	29	38	46	46	
060	CURA CARPIGNANO	2	2	2	32	32	39	73	74	
061	DORNO	13	14	23	148	152	267	203	212	
062	FERRERA ERBOGNONE	1	1	2	63	63	99	78	78	
063	FILIGHERA	1	1	1	20	20	30	51	53	
064	FORTUNAGO	—	—	—	17	17	26	15	15	

per numero di stanze

CON STANZE											Codice dei Comuni
panti	4			5			6 e più				
	Abitazioni	Occupanti		Abitazioni	Occupanti		Abitazioni	Stanze	Occupanti		
		Componenti	Famiglie		Componenti	Famiglie			Componenti	Famiglie	
116	91	94	239	57	58	176	50	346	54	155	001
18	38	38	113	10	10	33	18	130	18	60	002
53	77	78	201	32	33	92	35	250	37	124	003
192	330	336	979	104	111	352	75	498	77	279	004
102	260	268	648	119	126	336	150	1.028	162	485	005
29	52	52	160	30	30	105	33	234	33	123	006
73	79	79	197	67	68	195	62	450	63	200	007
65	129	137	335	84	88	242	61	407	66	196	008
277	161	162	499	67	69	240	59	417	60	228	009
19	21	23	46	22	23	53	26	178	28	72	010
50	132	141	347	68	68	199	122	840	133	429	011
55	56	58	163	13	14	53	16	110	16	47	012
986	787	791	2.228	316	317	1.016	197	1.404	198	680	013
375	287	293	843	125	126	398	84	613	85	303	014
152	134	143	379	37	40	130	35	243	40	129	015
109	163	163	428	137	137	407	129	885	129	478	016
26	63	64	144	75	82	202	48	304	57	171	017
129	116	118	343	46	48	155	49	338	51	191	018
118	125	127	338	54	55	190	38	280	41	141	019
38	81	81	224	50	50	161	49	351	49	157	020
272	177	177	444	76	76	236	90	630	90	333	021
177	193	194	424	76	77	202	91	618	95	283	022
351	419	428	1.206	203	215	667	238	1.689	271	875	023
2.029	1.485	1.497	4.200	716	733	2.362	413	2.808	420	1.462	024
15	10	10	18	9	9	29	24	159	26	85	025
80	84	84	209	48	48	142	52	349	52	173	026
228	276	283	682	141	149	385	124	887	129	374	027
20	16	16	44	6	6	20	15	119	16	58	028
131	233	242	599	90	101	261	145	995	154	432	029
204	185	187	541	76	76	242	83	592	86	294	030
32	44	44	103	30	30	111	29	196	29	109	031
71	129	137	374	70	80	227	42	309	50	144	032
466	336	355	948	188	209	629	149	1.043	175	534	033
1.149	714	725	2.165	259	265	873	182	1.244	189	629	034
1.343	747	817	2.155	269	305	860	185	1.310	228	641	035
72	113	120	279	54	58	174	75	501	81	230	036
1.338	1.060	1.061	3.049	426	426	1.356	378	2.697	380	1.275	037
42	130	140	322	93	99	287	110	792	129	380	038
81	95	102	300	70	75	258	36	261	40	129	039
109	99	99	248	47	47	132	57	382	57	194	040
793	545	580	1.601	227	241	724	182	1.268	200	641	041
63	44	44	110	24	24	65	34	223	34	112	042
64	59	59	203	21	21	76	18	150	18	67	043
56	34	34	93	10	10	28	5	37	5	16	044
100	102	109	253	62	69	173	54	372	62	176	045
656	425	444	1.222	118	139	412	104	712	115	345	046
88	158	160	399	137	141	387	144	1.049	150	446	047
454	473	481	1.231	198	203	603	144	1.006	148	479	048
168	185	190	524	82	84	273	99	666	104	376	049
783	572	621	1.616	252	289	786	169	1.173	201	563	050
145	179	179	427	83	83	235	100	728	100	275	051
311	258	271	707	85	90	255	97	702	105	307	052
160	243	251	776	91	97	333	38	267	44	156	053
136	128	129	305	85	85	224	67	473	67	224	054
96	99	100	236	85	88	235	67	487	67	212	055
285	244	245	708	111	111	369	81	563	81	266	056
82	181	181	488	102	102	269	102	785	104	316	057
41	54	56	157	23	25	77	45	292	50	150	058
87	86	86	199	30	30	70	40	272	40	101	059
181	173	178	512	70	73	241	43	310	45	150	060
495	512	529	1.496	276	297	890	240	1.651	264	911	061
154	184	192	535	83	88	265	52	368	57	183	062
97	102	113	293	66	74	237	31	222	43	131	063
32	72	72	198	39	40	111	42	300	42	155	064

segue TAV. 18 — Abitazioni occupate

Codice dei Comuni	COMUNI	ABITAZIONI							
		1			2			3	
		Abitazioni	Occupanti		Abitazioni	Occupanti		Abitazioni	Occu
			Famiglie	Componenti		Famiglie	Componenti		Famiglie
065	FRASCAROLO	—	—	—	47	47	77	71	72
066	GALLIAVOLA	—	—	—	6	6	10	13	14
067	GAMBARANA	—	—	—	5	5	5	7	7
068	GAMBOLO'	19	20	24	262	267	522	538	558
069	GARLASCO	28	28	36	321	328	554	669	688
070	GENZONE	1	1	1	18	19	35	28	28
071	GERENZAGO	1	1	1	16	16	29	28	29
072	GIUSSAGO	13	13	15	134	135	253	226	233
073	GODIASCO	12	12	14	83	84	140	164	167
074	GOLFERENZO	1	1	1	13	13	16	11	11
075	GRAVELLONA LOMELLINA	24	24	27	126	126	194	193	195
076	GROPELLO CAIROLI	15	15	25	176	179	287	245	249
077	INVERNO E MONTELEONE	2	2	2	58	59	101	51	52
078	LANDRIANO	21	21	31	209	221	449	298	320
079	LANGOSCO	2	2	2	44	44	59	51	52
080	LARDIRAGO	7	7	8	100	100	174	85	85
081	LINAROLO	4	4	4	93	96	160	162	174
082	LIRIO	1	1	1	10	10	16	9	9
083	LOMELLO	13	13	20	102	102	158	129	129
084	LUNGAVILLA	—	—	—	49	52	103	97	100
085	MAGHERNO	6	6	6	57	57	84	125	125
086	MARCIGNAGO	2	2	2	102	102	164	106	109
087	MARZANO	3	3	3	37	37	68	60	60
088	MEDE	11	11	14	227	232	362	494	509
089	MENCONICO	—	—	—	29	29	46	34	34
090	MEZZANA BIGLI	1	1	1	56	57	82	94	95
091	MEZZANA RABATTONI	—	—	—	42	42	81	34	35
092	MEZZANINO	1	1	1	25	25	37	69	70
093	MIRADOLO TERME	8	8	14	139	141	238	200	203
094	MONTALTO PAVESE	1	1	1	35	35	55	40	40
095	MONTEBELLO DELLA BATTAGLIA	—	—	—	31	32	56	56	59
096	MONTECALVO VERSIGLIA	1	1	2	5	5	6	28	30
097	MONTESCANO	—	—	—	7	7	9	16	16
098	MONTESGALE	—	—	—	10	10	12	18	20
099	MONTICELLI PAVESE	2	2	2	31	31	54	43	43
100	MONTU' BECCARIA	6	6	7	42	44	69	88	90
101	MORNICO LOSANA	3	3	4	31	31	39	40	41
102	MORTARA	36	36	49	720	729	1.193	1.498	1.524
103	NICORVO	—	—	—	23	23	34	47	47
104	OLEVANO DI LOMELLINA	—	—	—	13	13	21	50	51
105	OLIVA GESSI	—	—	—	3	3	7	10	10
106	OTTOBIANO	4	4	4	58	59	91	92	92
107	PALESTRO	6	6	8	106	107	165	155	157
108	PANCARANA	1	1	1	10	11	13	14	14
109	PARONA	2	2	2	61	62	114	120	121
110	PAVIA	533	537	700	5.170	5.238	9.626	9.091	9.201
111	PIETRA DE'GIORGI	3	3	4	35	35	58	44	44
112	PIEVE ALBIGNOLA	1	1	1	27	27	46	50	50
113	PIEVE DEL CAIRO	3	3	6	76	76	107	128	128
114	PIEVE PORTO MORONE	7	8	10	84	84	135	167	170
115	PINAROLO PO	5	5	9	34	34	48	77	79
116	PIZZALE	—	—	—	12	12	14	28	29
117	PONTE NIZZA	4	4	4	32	34	57	50	53
118	PORTALBERA	1	1	1	31	31	46	63	66
119	REA	—	—	—	8	8	13	8	8
120	REDAVALLE	2	2	2	17	17	31	58	58
121	RETORBIDO	—	—	—	26	26	51	81	81
122	RIVANAZZANO	11	11	13	131	133	237	272	273
123	ROBBIO	20	20	21	247	249	424	635	652
124	ROBECCO PAVESE	1	1	4	15	15	22	22	22
125*	ROCCA DE'GIORGI	—	—	—	2	2	2	6	6
126	ROCCA SUSELLA	1	1	1	12	12	19	14	15
127	ROGNANO	—	—	—	4	4	5	6	6
128	ROMAGNESE	8	8	10	47	47	83	72	72

per numero di stanze

CON STANZE												Codice dei Comuni
panti	4			5			6 e più					
	Abitazioni	Occupanti		Abitazioni	Occupanti		Abitazioni	Stanze	Occupanti			
		Famiglie	Componenti		Famiglie	Componenti			Famiglie	Componenti		
Componenti												
143	192	195	515	107	111	318	90	633	94	262	065	
30	37	37	93	7	7	18	24	167	24	79	066	
10	66	74	148	31	37	87	34	242	40	109	067	
1.322	979	1.032	2.913	387	412	1.275	304	2.051	341	1.072	068	
1.534	1.365	1.446	3.973	629	683	2.016	513	3.514	581	1.820	069	
49	74	80	210	19	20	57	23	164	27	89	070	
65	115	120	356	33	34	112	37	266	41	153	071	
621	465	483	1.484	146	152	515	89	621	92	348	072	
347	308	313	828	145	149	414	191	1.367	200	598	073	
22	34	36	100	26	26	88	14	90	14	52	074	
435	283	288	783	96	99	302	73	491	74	251	075	
561	507	523	1.444	259	266	814	194	1.310	208	685	076	
120	169	181	500	46	48	147	51	368	57	194	077	
816	411	437	1.262	172	183	578	99	667	109	365	078	
92	94	94	206	31	32	86	41	316	46	132	079	
218	130	130	402	36	36	123	21	141	21	73	080	
415	267	288	794	119	127	411	81	552	92	283	081	
17	26	29	70	16	16	51	11	71	13	47	082	
281	418	419	1.186	139	140	468	122	847	122	416	083	
233	291	298	789	156	167	487	160	1.154	182	597	084	
276	193	198	544	66	68	208	45	301	48	169	085	
239	215	224	611	99	103	334	54	376	57	194	086	
141	114	122	351	36	37	127	39	276	44	146	087	
1.084	1.106	1.169	3.043	540	583	1.652	335	2.357	374	1.080	088	
63	85	85	226	44	44	139	63	414	63	226	089	
183	242	244	569	116	122	326	86	619	91	279	090	
71	76	86	199	27	32	89	41	274	47	146	091	
150	204	208	519	107	112	328	116	837	117	403	092	
493	393	402	1.143	193	196	638	138	994	141	484	093	
84	136	139	336	97	104	313	87	646	96	333	094	
119	224	236	603	117	128	363	156	1.094	167	499	095	
61	86	88	231	47	47	149	70	489	70	219	096	
31	51	52	129	24	24	71	40	274	40	136	097	
41	45	47	112	38	39	116	38	259	41	130	098	
98	103	103	261	40	40	125	49	360	49	154	099	
170	278	283	670	154	160	456	195	1.372	202	615	100	
81	100	102	237	73	75	231	68	482	74	237	101	
3.389	2.111	2.185	5.949	793	837	2.404	470	3.321	509	1.550	102	
91	64	64	150	20	20	56	27	194	29	101	103	
91	115	124	264	62	68	189	66	469	79	223	104	
17	29	29	76	24	24	74	16	125	16	53	105	
180	191	197	512	60	63	160	66	447	76	236	106	
326	357	367	966	135	143	392	98	681	106	320	107	
25	67	70	153	26	26	63	38	260	41	108	108	
276	186	193	475	68	71	184	79	553	79	262	109	
21.855	10.558	10.779	30.190	4.307	4.437	13.601	2.406	16.388	2.492	8.082	110	
86	140	141	336	74	76	245	83	562	85	276	111	
99	146	146	398	70	70	216	64	447	64	209	112	
269	354	371	975	157	168	483	175	1.252	188	559	113	
373	376	384	1.012	182	187	567	181	1.290	190	633	114	
184	209	218	546	115	128	363	121	853	140	450	115	
48	103	106	287	64	73	198	87	622	107	303	116	
117	101	105	244	54	58	163	86	627	98	301	117	
131	165	171	463	75	76	224	67	454	73	235	118	
25	78	79	199	45	48	131	63	444	69	245	119	
130	138	141	350	84	85	251	98	721	102	322	120	
171	187	194	453	97	99	257	86	592	91	252	121	
621	519	528	1.411	240	248	738	216	1.552	223	714	122	
1.439	1.018	1.064	2.827	383	398	1.163	327	2.317	361	1.149	123	
42	95	98	249	57	58	177	57	396	63	197	124	
13	13	13	40	16	16	59	31	300	31	115	125	
31	40	40	90	22	23	63	21	136	22	58	126	
21	24	24	70	3	3	10	6	56	6	28	127	
143	135	135	335	96	97	270	132	1.014	132	423	128	

segue TAV. 18 — Abitazioni occupate

Codice dei Comuni	COMUNI	ABITAZIONI							
		1			2			3	
		Abitazioni	Occupanti		Abitazioni	Occupanti		Abitazioni	Occu
			Famiglie	Componenti		Famiglie	Componenti		Famiglie
129	RONCARO	1	1	1	10	10	13	14	14
130	ROSASCO	3	3	4	59	59	85	70	71
131	ROVESCALA	2	2	5	20	20	27	57	57
132	RUINO	3	3	4	39	39	71	60	60
133	SAN CIPRIANO PO	—	—	—	3	3	5	8	11
134	SAN DAMIANO AL COLLE	—	—	—	31	31	50	35	35
135	SAN GENESIO ED UNITI	5	5	6	74	74	123	173	175
136	SAN GIORGIO DI LOMELLINA	2	2	5	71	71	126	86	87
137	SAN MARTINO SICCOMARIO	12	12	13	188	188	362	366	368
138	SANNAZZARO DE'BURGONDI	11	11	13	197	198	342	404	408
139	SANTA CRISTINA E BISSONE	7	7	8	77	78	130	134	136
140	SANTA GIULETTA	2	2	3	49	52	99	85	89
141	SANT'ALESSIO CON VIALONE	—	—	—	6	7	12	17	20
142	SANTA MARGHERITA DI STAFFORA	5	5	7	45	45	81	51	51
143	SANTA MARIA DELLA VERSA	4	4	4	44	46	66	130	136
144	SANT'ANGELO LOMELLINA	2	2	2	22	22	30	54	55
145	SAN ZENONE AL PO	—	—	—	10	10	17	20	20
146	SARTIRANA LOMELLINA	6	6	9	115	115	168	149	149
147	SCALDASOLE	—	—	—	39	39	71	28	28
148	SEMIANA	1	1	1	15	15	20	30	30
149	SILVANO PIETRA	1	1	1	16	16	21	31	31
150	SIZIANO	14	15	22	180	186	354	329	339
151	SOMMO	1	1	1	36	36	68	54	56
152	SPESSA	1	1	1	10	10	21	22	24
153	STRADELLA	29	31	34	458	465	843	1.009	1.023
154	SUARDI	—	—	—	19	19	29	25	26
155	TORRAZZA COSTE	1	1	1	38	38	55	63	63
156	TORRE BERETTI E CASTELLARO	2	2	5	30	31	41	38	39
157	TORRE D'ARESE	1	3	12	24	24	48	37	37
158	TORRE DE'NEGRI	1	1	1	20	20	41	29	29
159	TORRE D'ISOLA	4	4	5	48	48	87	68	70
160	TORREVECCHIA PIA	9	9	10	60	61	106	104	106
161	TORRICELLA VERZATE	1	1	1	18	18	26	36	36
162	TRAVACO' SICCOMARIO	8	8	10	101	102	177	158	160
163	TRIVOLZIO	1	1	2	70	70	139	76	76
164	TROMELLO	7	7	8	137	138	223	246	255
165	TROVO	3	3	3	16	16	23	20	20
166	VAL DI NIZZA	1	1	1	38	38	49	73	73
167	VALEGGIO	—	—	—	13	13	20	31	31
168	VALLE LOMELLINA	3	3	3	159	166	293	146	156
169	VALLE SALIMBENE	—	—	—	40	40	85	72	73
170	VALVERDE	2	2	2	19	19	31	29	29
171	VARZI	9	9	9	104	104	156	275	279
172	VELEZZO LOMELLINA	1	1	1	2	2	2	3	3
173	VELLEZZO BELLINI	3	3	3	55	56	107	115	120
174	VERRETTO	1	1	1	5	5	8	7	7
175	VERRUA PO	—	—	—	15	15	16	25	26
176	VIDIGULFO	16	16	17	98	100	188	198	201
177	VIGEVANO	471	484	622	4.263	4.409	8.633	7.584	7.874
178	VILLA BISCOSSI	—	—	—	—	—	—	1	1
179	VILLANOVA D'ARDENGLI	5	5	6	28	28	41	59	59
180	VILLANTERIO	3	3	3	95	96	170	176	176
181	VISTARINO	—	—	—	19	19	33	54	57
182	VOGHERA	107	109	126	1.933	1.967	3.498	4.420	4.525
183	VOLPARA	—	—	—	6	6	11	6	7
184	ZAVATTARELLO	3	3	3	76	76	113	170	170
185	ZECCONE	1	1	2	27	27	46	50	51
186	ZEME	5	6	8	86	88	135	89	93
187	ZENEVREDO	1	1	1	10	10	15	14	16
188	ZERBO	—	—	—	18	18	33	34	34
189	ZERBOLO'	3	3	3	50	50	74	87	93
190	ZINASCO	9	9	11	91	91	143	158	166
	TOTALE PROVINCIA	1.907	1.938	2.486	23.247	23.639	42.200	42.906	43.858

per numero di stanze

CON STANZE												Codice dei Comuni
panti	4			5			6 e più					
	Abitazioni	Occupanti		Abitazioni	Occupanti		Abitazioni	Stanze	Occupanti			
		Famiglie	Componenti		Famiglie	Componenti			Famiglie	Componenti		
Componenti												
35	23	23	58	18	18	65	8	58	8	29	129	
133	119	126	311	63	66	189	64	462	73	204	130	
112	150	152	366	104	107	286	116	812	125	364	131	
140	128	131	358	67	70	241	45	314	45	151	132	
16	76	81	191	26	27	76	41	276	54	142	133	
70	119	121	302	73	76	195	96	720	98	301	134	
410	313	327	903	146	163	517	94	640	100	333	135	
181	180	181	485	109	114	323	114	836	123	328	136	
945	660	671	1.997	237	242	785	134	943	138	504	137	
996	792	813	2.277	405	420	1.290	296	2.076	304	1.010	138	
295	305	309	914	117	122	402	94	647	100	355	139	
198	248	260	666	153	162	467	148	1.074	160	494	140	
51	40	46	133	13	14	49	14	127	18	53	141	
121	112	112	289	53	53	156	72	493	72	226	142	
301	329	349	917	227	252	711	211	1.446	237	739	143	
92	108	114	263	41	47	121	49	360	56	153	144	
35	90	95	227	52	55	137	53	389	56	144	145	
300	290	294	731	136	138	362	156	1.173	158	472	146	
72	125	126	365	54	54	166	56	409	59	210	147	
54	50	54	120	24	25	57	28	197	29	82	148	
56	106	115	268	60	62	177	64	428	73	193	149	
880	397	417	1.246	158	174	552	65	450	75	233	150	
113	113	114	331	57	62	186	61	422	64	228	151	
45	58	60	166	27	27	76	23	175	24	80	152	
2.312	1.611	1.658	4.603	728	754	2.265	511	3.586	547	1.749	153	
46	126	126	280	70	70	177	66	466	67	175	154	
125	204	215	538	103	110	292	115	820	122	348	155	
80	88	99	267	40	42	133	48	361	56	149	156	
78	62	66	179	24	24	69	12	88	12	34	157	
83	37	37	105	22	22	71	13	92	13	50	158	
169	169	175	469	67	74	209	81	606	82	281	159	
293	197	210	589	72	78	265	50	338	53	212	160	
77	95	95	240	62	62	187	70	493	71	234	161	
374	404	416	1.150	167	173	530	113	770	124	396	162	
186	139	139	404	56	56	191	33	218	33	113	163	
528	407	423	1.092	181	199	579	180	1.285	199	584	164	
40	75	77	234	38	39	124	35	234	35	125	165	
153	136	136	330	56	56	162	51	339	51	178	166	
57	40	40	109	24	24	69	17	122	17	58	167	
320	362	375	961	142	148	406	135	951	149	414	168	
180	172	177	551	59	61	211	29	204	29	113	169	
66	77	80	185	22	22	63	30	199	31	119	170	
603	552	555	1.480	295	297	889	291	2.038	293	958	171	
9	12	14	37	9	9	27	12	85	14	56	172	
289	165	171	493	45	48	151	48	329	53	161	173	
10	41	41	115	30	30	86	26	190	26	96	174	
48	167	170	364	128	135	385	170	1.209	205	607	175	
519	476	497	1.434	136	145	445	111	804	117	410	176	
19.519	7.200	7.595	21.753	2.620	2.832	8.564	1.603	11.156	1.763	5.641	177	
3	13	14	37	7	8	20	9	65	14	34	178	
137	105	105	302	32	32	103	38	261	38	140	179	
427	316	321	896	114	116	363	117	816	118	419	180	
127	156	163	482	54	56	178	42	274	46	150	181	
10.480	5.673	5.840	16.158	2.268	2.390	7.239	1.278	8.828	1.367	4.404	182	
16	21	21	55	13	13	44	17	125	17	51	183	
355	200	200	546	70	70	225	54	365	54	169	184	
107	132	142	390	44	49	159	29	200	31	101	185	
178	190	211	491	73	78	227	67	492	81	231	186	
25	52	56	155	32	33	94	31	225	34	99	187	
64	74	76	172	36	39	119	27	193	32	110	188	
186	172	181	513	57	61	203	78	572	88	261	189	
359	374	390	1.041	198	214	623	209	1.458	246	770	190	
101.907	67.663	69.923	191.397	29.181	30.619	91.992	22.759	159.276	24.388	77.747		

TAV. 19 - Abitazioni occupate

Codice dei Comuni	COMUNI	TOTALE ABITAZIONI		ACQUA POTABILE						ABITAZIONI	
		Numero	Stanze	Di acquedotto			Di pozzo o cisterna	TOTALE	Nell'abitazione		
				Nell'abitazione	Fuori dell'abitazione	TOTALE			1	2 o più	
001	ALAGNA	284	1.218	153	2	155	128	283	195	28	
002	ALBAREDO ARNABOLDI	78	364	71	—	71	2	73	49	10	
003	ALBONESE	200	860	137	4	141	52	193	123	19	
004	ALBUZZANO	686	2.780	34	9	43	638	681	542	47	
005	ARENA PO	612	2.884	457	14	471	136	607	427	57	
006	BADIA PAVESE	142	660	21	1	22	112	134	93	21	
007	BAGNARIA	248	1.214	244	4	248	—	248	193	39	
008	BARBIANELLO	318	1.461	279	5	284	29	313	245	30	
009	BASCAPE'	430	1.786	339	5	344	63	407	305	39	
010	BASTIDA DE'DOSSI	79	399	46	2	48	30	78	57	2	
011	BASTIDA PANCARANA	369	1.829	152	5	157	182	339	270	51	
012	BATTUDA	131	515	18	—	18	105	123	101	12	
013	BELGIOIOSO	1.934	7.836	1.778	22	1.800	124	1.924	1.534	220	
014	BEREGUARDO	806	3.137	239	16	255	518	773	602	97	
015	BORGARELLO	309	1.237	241	7	248	54	302	237	27	
016	BORGO PRIOLO	497	2.407	469	3	472	22	494	409	47	
017	BORGORATTO MORMOROLO	204	984	192	5	197	5	202	176	10	
018	BORGO SAN SIRO	326	1.318	9	4	13	308	321	232	22	
019	BORNASCO	297	1.262	93	9	102	186	288	227	30	
020	BOSNASCO	212	1.003	206	—	206	6	212	152	24	
021	BRALLO DI PREGOLA	523	2.197	513	3	516	1	517	407	48	
022	BREME	517	2.177	62	7	69	444	513	330	40	
023	BRESSANA BOTTARONE	1.073	4.957	922	13	935	63	998	816	128	
024	BRONI	3.854	15.664	3.642	26	3.668	169	3.837	3.202	432	
025	CALVIGNANO	51	266	51	—	51	—	51	44	5	
026	CAMPOSPINOSO	241	1.075	197	—	197	39	236	191	25	
027	CANDIA LOMELLINA	747	3.215	27	5	32	704	736	525	105	
028	CANEVINO	51	249	45	2	47	2	49	35	6	
029	CANNETO PAVESE	573	2.647	540	9	549	21	570	430	85	
030	CARBONARA AL TICINO	467	2.035	404	12	416	44	460	351	44	
031	CASANOVA LONATI	130	590	120	2	122	6	128	94	18	
032	CASATISMA	294	1.314	269	4	273	19	292	195	46	
033	CASEI GEROLA	909	3.967	617	4	621	252	873	699	124	
034	CASORATE PRIMO	1.910	7.317	1.839	37	1.876	16	1.892	1.408	251	
035	CASSOLNOVO	2.127	8.045	1.566	22	1.588	524	2.112	1.556	144	
036	CASTANA	321	1.424	300	10	310	6	316	243	23	
037	CASTEGGIO	2.615	11.117	2.579	25	2.604	6	2.610	2.186	240	
038	CASTELLETTO DI BRANDUZZO	356	1.841	241	4	245	81	326	246	45	
039	CASTELLO D'AGOGNA	250	1.119	214	3	217	33	250	175	62	
040	CASTELNOVETTO	300	1.263	37	4	41	258	299	209	17	
041	CAVA MANARA	1.441	5.863	1.248	20	1.268	156	1.424	1.105	188	
042	CECIMA	134	608	129	—	129	3	132	96	14	
043	CERANOVA	141	601	56	4	60	79	139	111	17	
044	CERETTO LOMELLINA	122	386	2	1	3	119	122	62	4	
045	CERGNAGO	294	1.292	38	—	38	247	285	181	28	
046	CERTOSA DI PAVIA	1.034	4.027	905	10	915	112	1.027	820	91	
047	CERVESINA	502	2.535	459	11	470	26	496	361	48	
048	CHIGNOLO PO	1.117	4.680	879	11	890	214	1.104	850	96	
049	CIGOGNOLA	483	2.110	438	10	448	33	481	370	59	
050	CILAVEGNA	1.499	6.086	1.098	10	1.108	388	1.496	1.158	145	
051	CODEVILLA	473	2.134	460	11	471	2	473	346	67	
052	CONFIENZA	723	2.859	48	13	61	661	722	453	74	
053	COPIANO	465	1.937	407	3	410	50	460	376	45	
054	CORANA	402	1.714	326	22	348	41	389	271	42	
055	CORNALE	333	1.520	125	10	135	167	302	196	31	
056	CORTEOLONA	639	2.624	541	4	545	91	636	526	74	
057	CORVINO SAN QUIRICO	460	2.209	446	8	454	5	459	340	53	
058	COSTA DE'NOBILI	155	711	110	1	111	43	154	120	10	
059	COZZO	232	963	6	1	7	223	230	126	6	
060	CURA CARPIGNANO	393	1.637	168	8	176	202	378	278	43	
061	DORNO	1.392	5.997	1.302	19	1.321	66	1.387	1.072	210	
062	FERRERA ERBOGNONE	461	1.880	380	6	386	71	457	334	35	
063	FILIGHERA	271	1.154	223	4	227	42	269	204	36	
064	FORTUNAGO	185	862	180	3	183	2	185	146	19	

per servizio installato

FORNITE DI										ABITAZIONI SFORNITE DI ACQUA POTABILE E GABINETTO	Codice dei Comuni
GABINETTO						BAGNO	ELETTRICITÀ	RISCALDAMENTO			
TOTALE	di cui con scarico	Fuori dell'abitazione		TOTALE				Impianto fisso	Con apparecchi singoli		
		TOTALE	di cui con scarico	Numero	di cui con scarico						
223	211	59	13	282	224	216	283	114	169	—	001
59	59	16	4	75	63	58	77	32	45	1	002
142	134	56	9	198	143	138	199	80	120	1	003
589	578	85	35	674	613	549	686	406	279	1	004
484	475	120	29	604	504	484	611	270	342	1	005
114	96	16	5	130	101	112	142	55	86	3	006
232	232	11	3	243	235	225	248	130	117	—	007
275	264	36	11	311	275	266	318	159	156	2	008
344	320	74	25	418	345	328	430	183	246	2	009
59	59	18	8	77	67	65	79	38	40	—	010
321	301	46	10	367	311	321	369	228	139	1	011
113	106	11	3	124	109	107	131	51	78	5	012
1.754	1.635	155	86	1.909	1.721	1.669	1.934	1.006	924	—	013
699	658	78	32	777	690	674	804	478	323	15	014
264	237	34	22	298	259	235	309	168	141	2	015
456	421	24	3	480	424	446	497	284	211	1	016
186	173	12	2	198	175	179	204	98	105	1	017
254	253	53	21	307	274	238	326	132	194	4	018
257	242	31	12	288	254	234	296	169	124	1	019
176	172	32	5	208	177	163	212	89	123	—	020
455	441	41	34	496	475	424	520	93	429	5	021
370	361	146	21	516	382	366	515	213	303	—	022
944	937	114	25	1.058	962	939	1.072	693	379	5	023
3.634	3.427	186	104	3.820	3.531	3.557	3.849	2.555	1.290	1	024
49	49	2	1	51	50	48	51	19	32	—	025
216	215	24	3	240	218	205	241	118	123	—	026
630	621	113	37	743	658	595	743	366	381	1	027
41	39	1	—	42	39	41	51	22	29	2	028
515	497	53	17	568	514	497	572	292	279	1	029
395	346	55	21	450	367	367	467	255	210	4	030
112	108	18	—	130	108	109	129	62	68	—	031
241	234	47	3	288	237	236	294	198	96	—	032
823	796	81	32	904	828	832	907	607	298	2	033
1.659	1.479	152	66	1.811	1.545	1.615	1.908	1.315	584	7	034
1.700	1.628	360	123	2.060	1.751	1.674	2.124	1.241	879	2	035
266	261	43	12	309	273	260	319	131	190	1	036
2.426	2.385	161	116	2.587	2.501	2.362	2.610	1.622	985	1	037
291	269	51	7	342	276	291	355	177	174	4	038
237	226	13	4	250	230	231	249	204	46	—	039
226	217	70	18	296	235	213	299	106	194	—	040
1.293	1.190	116	43	1.409	1.233	1.248	1.441	945	489	4	041
110	109	7	5	117	114	108	134	51	83	2	042
128	123	9	4	137	127	126	141	71	67	1	043
66	66	56	21	122	87	65	122	24	98	—	044
209	194	72	19	281	213	203	294	127	166	1	045
911	835	104	62	1.015	897	876	1.033	621	411	—	046
409	367	75	33	484	400	404	501	214	286	—	047
946	884	153	36	1.099	920	915	1.116	501	613	—	048
429	402	50	13	479	415	424	479	255	227	—	049
1.303	1.296	189	140	1.492	1.436	1.284	1.496	997	500	—	050
413	409	45	32	458	441	398	472	212	258	—	051
527	505	191	25	718	530	510	720	256	467	—	052
421	407	33	10	454	417	409	465	314	150	3	053
313	278	70	9	383	287	317	402	171	228	4	054
227	206	84	16	311	222	235	333	160	168	11	055
600	552	23	15	623	567	552	637	376	261	2	056
393	378	56	14	449	392	388	458	274	180	—	057
130	123	21	6	151	129	118	155	54	101	—	058
132	132	97	21	229	153	129	232	52	179	—	059
321	296	63	15	384	311	309	391	211	182	2	060
1.282	1.220	104	51	1.386	1.271	1.244	1.389	837	547	—	061
369	352	81	25	450	377	340	459	234	227	—	062
240	239	18	9	258	248	225	271	155	116	2	063
165	162	3	1	168	163	161	185	84	100	—	064

segue TAV. 19 — Abitazioni occupate

Codice dei Comuni	COMUNI	TOTALE ABITAZIONI		ACQUA POTABILE						ABITAZIONI	
		Numero	Stanze	Di acquedotto			Di pozzo o cisterna	TOTALE	Nell'abitazione		
				Nell'abi- tazione	Fuori dell'abi- tazione	TOTALE			1	2 o più	
065	FRASCAROLO	507	2.243	74	3	77	418	495	393	55	
066	GALLIAVOLA	87	401	6	—	6	79	85	60	17	
067	GAMBARANA	143	692	3	1	4	137	141	77	10	
068	GAMBOLO'	2.489	10.059	1.769	31	1.800	664	2.464	1.811	327	
069	GARLASCO	3.525	14.796	2.695	79	2.774	732	3.506	2.627	434	
070	GENZONE	163	676	143	2	145	13	158	121	12	
071	GERENZAGO	230	1.008	1	—	1	229	230	156	33	
072	GIUSSAGO	1.073	4.170	462	22	484	573	1.057	870	87	
073	GODIASCO	903	3.994	879	8	887	13	900	697	155	
074	GOLFERENZO	99	416	83	3	86	12	98	68	11	
075	GRAVELLONA LOMELLINA	795	2.958	635	10	645	149	794	570	46	
076	GROPELLO CAIROLI	1.396	5.735	1.281	18	1.299	90	1.389	989	205	
077	INVERNO E MONTELEONE	377	1.545	298	3	301	67	368	264	31	
078	LANDRIANO	1.210	4.504	1.162	20	1.182	26	1.208	960	143	
079	LANGOSCO	263	1.090	18	1	19	227	246	178	18	
080	LARDIRAGO	379	1.303	54	—	54	302	356	304	10	
081	LINAROLO	726	2.891	56	9	65	651	716	512	62	
082	LIRIO	73	303	62	6	68	3	71	49	5	
083	LOMELLO	923	3.818	729	19	748	169	917	721	102	
084	LUNGAVILLA	753	3.487	625	6	631	111	742	591	79	
085	MAGHERNO	492	1.898	453	6	459	29	488	385	36	
086	MARCIGNAGO	578	2.255	80	7	87	471	558	455	47	
087	MARZANO	289	1.169	196	5	201	86	287	212	20	
088	MEDE	2.713	11.428	1.346	20	1.366	1.339	2.705	2.218	289	
089	MENCONICO	255	1.134	248	5	253	1	254	211	18	
090	MEZZANA BIGLI	595	2.562	484	11	495	88	583	371	47	
091	MEZZANA RABATTONE	220	899	4	—	4	215	219	151	27	
092	MEZZANINO	522	2.446	317	20	337	118	455	366	65	
093	MIRADOLO TERME	1.071	4.417	1.037	7	1.044	21	1.065	792	115	
094	MONTALTO PAVESE	396	1.866	381	6	387	5	392	319	43	
095	MONTEBELLO DELLA BATTAGLIA	584	2.805	563	5	568	14	582	454	74	
096	MONTECALVO VERSIGGIA	237	1.163	206	8	214	16	230	189	21	
097	MONTESCANO	138	660	128	6	134	3	137	102	17	
098	MONTSEGALE	149	703	136	2	138	9	147	125	7	
099	MONTICELLI PAVESE	268	1.165	191	2	193	71	264	181	33	
100	MONTU' BECCARIA	763	3.608	738	17	755	6	761	566	84	
101	MORNICO LOSANA	315	1.432	303	6	309	4	313	239	34	
102	MORTARA	5.628	21.700	4.839	70	4.909	699	5.608	4.354	656	
103	NICORVO	181	737	151	—	151	29	180	122	5	
104	OLEVANO DI LOMELLINA	306	1.415	40	2	42	261	303	190	23	
105	OLIVA GESSI	82	397	78	2	80	1	81	49	10	
106	OTTOBIANO	471	1.907	15	3	18	426	444	283	37	
107	PALESTRO	857	3.467	235	10	245	608	853	606	84	
108	PANCARANA	156	721	123	5	128	25	153	116	15	
109	PARONA	516	2.121	449	5	454	61	515	350	52	
110	PAVIA	32.065	118.301	31.294	308	31.602	407	32.009	26.072	3.733	
111	PIETRA DE'GIORGI	379	1.697	347	15	362	8	370	283	30	
112	PIEVE ALBIGNOLA	358	1.586	14	1	15	343	358	236	50	
113	PIEVE DEL CAIRO	893	3.992	735	7	742	146	888	684	76	
114	PIEVE PORTO MORONE	997	4.380	623	19	642	342	984	726	115	
115	PINAROLO PO	561	2.568	416	12	428	99	527	430	47	
116	PIZZALE	294	1.462	186	5	191	91	282	202	31	
117	PONTE NIZZA	327	1.519	315	9	324	1	325	241	54	
118	PORTALBERA	402	1.741	388	—	388	9	397	298	38	
119	REA	202	1.021	69	3	72	71	143	119	29	
120	REDAVALLE	397	1.903	350	6	356	36	392	301	51	
121	RETORBIDO	477	2.120	466	6	472	3	475	361	51	
122	RIVANAZZANO	1.389	5.917	1.345	14	1.359	29	1.388	1.080	215	
123	ROBBIO	2.630	10.723	1.287	51	1.338	1.279	2.617	1.855	250	
124	ROBECCO PAVESE	247	1.158	190	4	194	47	241	173	24	
125	ROCCA DE'GIORGI	68	454	68	—	68	—	68	61	5	
126	ROCCA SUSELLA	110	473	97	3	100	8	108	71	7	
127	ROGNANO	43	193	30	2	32	11	43	37	3	
128	ROMAGNESE	490	2.352	485	3	488	1	489	322	83	

per servizio installato

FORNITE DI											ABITAZIONI SFORNITE DI ACQUA POTABILE E GABINETTO	Codice dei Comuni
GABINETTO						BAGNO	ELETTRICITÀ	RISCALDAMENTO				
		Fuori dell'abitazione		TOTALE				Impianto fisso	Con apparecchi singoli			
TOTALE	di cui con scarico	TOTALE	di cui con scarico	Numero	di cui con scarico							
448	428	55	7	503	435	421	506	316	189	2	065	
77	72	8	2	85	74	56	87	32	55	1	066	
87	85	53	6	140	91	89	143	26	117	—	067	
2.138	2.111	333	121	2.471	2.232	2.117	2.485	1.489	1.000	5	068	
3.061	2.935	426	210	3.487	3.145	3.015	3.518	1.816	1.699	3	069	
133	123	19	11	152	134	114	162	77	84	2	070	
189	189	36	14	225	203	195	230	118	112	—	071	
957	933	86	62	1.043	995	917	1.072	596	475	4	072	
852	805	33	15	885	820	823	902	597	301	—	073	
79	79	13	2	92	81	79	98	36	62	—	074	
616	603	177	94	793	697	609	793	410	384	—	075	
1.194	1.051	177	31	1.371	1.082	1.130	1.395	788	602	2	076	
295	263	53	16	348	279	290	376	165	210	3	077	
1.103	1.053	88	41	1.191	1.094	1.091	1.210	821	388	—	078	
196	192	45	14	241	206	186	263	53	210	13	079	
314	308	49	2	363	310	290	378	143	234	12	080	
574	541	144	54	718	595	560	724	330	392	4	081	
54	51	8	2	62	53	51	73	16	57	2	082	
823	755	90	29	913	784	769	922	558	360	—	083	
670	612	78	28	748	640	658	751	465	283	—	084	
421	406	41	20	462	426	403	491	216	273	3	085	
502	482	56	17	558	499	432	578	312	261	8	086	
232	229	29	10	261	239	208	286	122	166	1	087	
2.507	2.446	192	87	2.699	2.533	2.397	2.712	1.921	787	1	088	
229	218	18	3	247	221	216	254	56	199	—	089	
418	383	154	19	572	402	404	591	206	385	2	090	
178	177	42	10	220	187	173	220	139	81	—	091	
431	365	75	14	506	379	416	520	286	234	3	092	
907	817	109	39	1.016	856	842	1.068	428	629	3	093	
362	355	20	8	382	363	339	395	183	213	3	094	
528	481	42	16	570	497	501	583	249	332	—	095	
210	199	12	2	222	201	202	235	101	136	2	096	
119	106	17	3	136	109	118	138	64	73	—	097	
132	114	12	3	144	117	126	148	51	96	—	098	
214	210	38	18	252	228	207	268	101	166	1	099	
650	632	99	25	749	657	640	763	298	464	1	100	
273	260	29	8	302	268	266	313	133	178	—	101	
5.010	4.645	580	328	5.590	4.973	4.915	5.618	3.940	1.669	1	102	
127	126	54	17	181	143	108	181	42	139	—	103	
213	204	90	10	303	214	208	305	125	181	1	104	
59	53	18	9	77	62	61	82	22	60	—	105	
320	308	126	23	446	331	304	467	165	306	6	106	
690	667	158	63	848	730	695	856	408	446	—	107	
131	124	23	5	154	129	123	155	75	81	1	108	
402	397	112	32	514	429	400	516	301	215	—	109	
29.805	27.006	1.979	1.291	31.784	28.297	28.531	32.034	23.882	7.993	7	110	
313	279	35	8	348	287	291	376	136	239	5	111	
286	285	72	38	358	323	277	358	139	219	—	112	
760	754	116	21	876	775	745	888	473	420	2	113	
841	745	101	36	942	781	830	995	515	474	2	114	
477	415	75	14	552	429	464	561	306	249	1	115	
233	229	60	7	293	236	229	294	144	150	1	116	
295	284	20	6	315	290	285	327	142	184	1	117	
336	326	54	18	390	344	334	402	225	176	2	118	
148	142	49	7	197	149	149	201	67	135	2	119	
352	313	41	12	393	325	333	396	198	199	—	120	
412	389	57	22	469	411	400	475	267	209	1	121	
1.295	1.252	84	57	1.379	1.309	1.263	1.388	1.005	379	—	122	
2.105	1.982	511	199	2.616	2.181	2.155	2.624	1.607	1.018	2	123	
197	182	40	4	237	186	196	247	109	138	2	124	
66	64	2	—	68	64	65	68	19	49	—	125	
78	78	21	1	99	79	76	108	19	88	—	126	
40	40	1	1	41	41	26	43	13	30	—	127	
405	395	54	38	459	433	396	490	120	368	—	128	

segue TAV. 19 — Abitazioni occupate

Codice dei Comuni	COMUNI	TOTALE ABITAZIONI		ACQUA POTABILE						ABITAZIONI	
		Numero	Stanze	Di acquedotto			Di pozzo o cisterna	TOTALE	Nell'abitazione		
				Nell'abitazione	Fuori dell'abitazione	TOTALE			1	2 o più	
129	RONCARO	74	303	8	1	9	62	71	48	11	
130	ROSASCO	378	1.584	20	5	25	349	374	207	32	
131	ROVESCALA	449	2.145	445	1	446	1	447	358	51	
132	RUINO	342	1.422	328	4	332	2	334	268	25	
133	SAN CIPRIANO PO	154	740	104	1	105	43	148	98	23	
134	SAN DAMIANO AL COLLE	354	1.728	342	7	349	2	351	253	50	
135	SAN GENESIO ED UNITI	805	3.294	285	27	312	480	792	567	143	
136	SAN GIORGIO DI LOMELLINA	562	2.503	436	3	439	119	558	384	49	
137	SAN MARTINO SICCOMARIO	1.597	6.254	1.447	15	1.462	130	1.592	1.268	225	
138	SANNAZZARO DE'BURGONDI	2.105	8.886	1.972	29	2.001	102	2.103	1.651	254	
139	SANTA CRISTINA E BISSONE	734	3.015	633	12	645	88	733	585	65	
140	SANTA GIULETTA	685	3.186	635	8	643	38	681	546	71	
141	SANT'ALESSIO CON VIALONE	90	415	62	1	63	25	88	71	13	
142	SANTA MARGHERITA DI STAFFORA	338	1.454	331	3	334	1	335	270	27	
143	SANTA MARIA DELLA VERSA	945	4.379	907	12	919	14	933	724	157	
144	SANT'ANGELO LOMELLINA	276	1.205	18	2	20	250	270	168	38	
145	SAN ZENONE AL PO	225	1.089	205	—	205	19	224	167	26	
146	SARTIRANA LOMELLINA	852	3.696	635	11	646	201	847	598	94	
147	SCALDASOLE	302	1.341	282	5	287	15	302	200	48	
148	SEMIANA	148	638	18	3	21	118	139	85	19	
149	SILVANO PIETRA	278	1.278	229	1	230	48	278	180	26	
150	SIZIANO	1.143	4.189	1.018	24	1.042	97	1.139	936	128	
151	SOMMO	322	1.394	48	4	52	260	312	231	41	
152	SPESSA	141	629	95	1	96	43	139	95	22	
153	STRADELLA	4.346	17.642	4.241	38	4.279	55	4.334	3.488	474	
154	SUARDI	306	1.433	23	6	29	266	295	225	30	
155	TORRAZZA COSTE	524	2.417	507	8	515	5	520	392	73	
156	TORRE BERETTI E CASTELLARO	246	1.089	69	—	69	174	243	202	19	
157	TORRE D'ARESE	160	616	109	8	117	42	159	110	4	
158	TORRE DE'NEGRI	122	478	85	1	86	36	122	89	6	
159	TORRE D'ISOLA	437	1.921	366	2	368	67	435	304	84	
160	TORREVECCHIA PIA	492	1.927	467	9	476	14	490	397	38	
161	TORRICELLA VERZATE	282	1.328	231	3	234	43	277	210	30	
162	TRAVACO' SICCOMARIO	951	3.905	600	24	624	295	919	665	186	
163	TRIVOLZIO	375	1.423	36	4	40	330	370	305	26	
164	TROMELLO	1.158	4.837	475	16	491	652	1.143	808	147	
165	TROVO	187	819	28	3	31	149	180	133	31	
166	VAL DI NIZZA	355	1.459	337	11	348	7	355	294	29	
167	VALEGGIO	125	521	9	1	10	113	123	86	11	
168	VALLE LOMELLINA	947	3.868	152	12	164	782	946	637	84	
169	VALLE SALIMBENE	372	1.483	17	3	20	349	369	304	45	
170	VALVERDE	179	744	171	3	174	3	177	121	33	
171	VARZI	1.526	6.763	1.500	14	1.514	6	1.520	1.220	186	
172	VELEZZO LOMELLINA	39	192	3	—	3	35	38	32	6	
173	VELLEZZO BELLINI	431	1.672	20	3	23	393	416	330	33	
174	VERRETTO	110	536	100	1	101	8	109	80	14	
175	VERRUA PO	505	2.622	145	4	149	341	490	304	53	
176	VIDIGULFO	1.035	4.194	906	26	932	95	1.027	890	78	
177	VIGEVANO	23.741	84.805	22.792	266	23.058	635	23.693	18.069	2.372	
178	VILLA BISCOSSI	30	155	—	—	—	30	30	25	2	
179	VILLANOVA D'ARDENGI	267	1.079	260	2	262	4	266	201	24	
180	VILLANTERIO	821	3.371	765	9	774	43	817	619	106	
181	VISTARINO	325	1.368	270	5	275	48	323	265	27	
182	VOGHERA	15.679	60.093	15.458	86	15.544	126	15.670	12.590	1.836	
183	VOLPARA	63	304	49	2	51	11	62	37	13	
184	ZAVATTARELLO	573	2.180	569	2	571	2	573	504	46	
185	ZECCONE	283	1.153	26	2	28	247	275	223	26	
186	ZEME	510	2.061	42	1	43	447	490	334	48	
187	ZENEVREDO	140	656	132	2	134	2	136	95	12	
188	ZERBO	189	807	110	3	113	67	180	130	19	
189	ZERBOLO'	447	1.909	318	11	329	108	437	325	43	
190	ZINASCO	1.039	4.609	189	19	208	811	1.019	730	132	
	TOTALE PROVINCIA	187.663	752.952	153.898	2.228	156.126	29.981	186.107	144.120	20.812	

per servizio installato

FORNITE DI										ABITAZIONI SFORNITE DI ACQUA POTABILE E GABINETTO	Codice dei Comuni
GABINETTO						BAGNO	ELETTRICITÀ	RISCALDAMENTO			
		Fuori dell'abitazione		TOTALE				Impianto fisso	Con apparecchi singoli		
TOTALE	di cui con scarico	TOTALE	di cui con scarico	Numero	di cui con scarico						
59	57	10	1	69	58	55	74	46	28	1	129
239	230	131	56	370	286	265	376	130	248	2	130
409	404	35	22	444	426	399	448	203	246	—	131
293	283	23	10	316	293	290	340	99	242	—	132
121	120	31	8	152	128	122	154	63	91	1	133
303	302	25	9	328	311	290	354	131	220	3	134
710	648	85	30	795	678	669	804	528	275	4	135
433	427	112	33	545	460	426	561	257	305	2	136
1.493	1.342	90	53	1.583	1.395	1.458	1.595	1.236	357	1	137
1.905	1.885	185	134	2.090	2.019	1.853	2.102	1.471	632	—	138
650	631	53	33	703	664	631	733	307	426	1	139
617	579	56	19	673	598	598	683	334	349	1	140
84	75	4	—	88	75	74	90	51	38	—	141
297	292	12	7	309	299	282	337	113	225	2	142
881	866	36	9	917	875	867	944	557	386	7	143
206	197	65	12	271	209	198	276	112	164	—	144
193	183	23	7	216	190	182	225	82	142	1	145
692	651	155	42	847	693	638	848	480	369	—	146
248	201	44	10	292	211	241	301	178	123	—	147
104	91	41	6	145	97	95	147	55	90	—	148
206	203	70	7	276	210	201	277	98	179	—	149
1.064	984	74	50	1.138	1.034	1.026	1.142	832	307	—	150
272	241	38	7	310	248	253	322	131	188	3	151
117	108	21	5	138	113	117	141	63	78	1	152
3.962	3.633	331	203	4.293	3.836	3.860	4.345	2.890	1.444	1	153
255	241	44	—	299	241	236	306	130	175	1	154
465	454	36	6	501	460	448	524	239	284	2	155
221	206	24	5	245	211	212	246	123	123	—	156
114	105	32	8	146	113	108	160	32	125	—	157
95	92	23	9	118	101	100	122	32	90	—	158
388	373	40	19	428	392	371	436	256	178	1	159
435	394	34	9	469	403	414	492	231	260	—	160
240	233	37	4	277	237	238	281	127	155	1	161
851	730	79	11	930	741	830	951	658	289	3	162
331	319	34	12	365	331	323	375	215	160	1	163
955	915	192	65	1.147	980	936	1.153	583	570	1	164
164	144	14	3	178	147	154	187	97	90	2	165
323	309	17	5	340	314	311	355	151	200	—	166
97	94	27	5	124	99	84	124	50	75	—	167
721	676	207	64	928	740	752	947	489	457	—	168
349	336	22	11	371	347	345	371	237	135	—	169
154	149	10	3	164	152	149	179	53	125	—	170
1.406	1.337	74	49	1.480	1.386	1.319	1.521	698	824	1	171
38	36	—	—	38	36	30	39	14	25	—	172
363	354	53	10	416	364	344	431	224	207	5	173
94	91	14	1	108	92	92	110	50	60	—	174
357	344	141	12	498	356	358	504	221	283	—	175
968	852	53	24	1.021	876	929	1.033	707	320	—	176
20.441	19.581	3.182	2.061	23.623	21.642	19.944	23.711	17.045	6.630	2	177
27	27	3	1	30	28	27	30	7	23	—	178
225	205	34	8	259	213	193	266	113	153	—	179
725	658	60	41	785	699	691	819	412	408	1	180
292	273	25	21	317	294	274	324	165	160	—	181
14.426	14.014	1.200	914	15.626	14.928	14.165	15.672	12.002	3.655	—	182
50	50	6	1	56	51	50	63	27	36	1	183
550	504	11	6	561	510	533	573	227	345	—	184
249	238	27	8	276	246	240	283	182	101	1	185
382	376	117	36	499	412	364	509	155	354	2	186
107	99	28	1	135	100	103	140	38	101	1	187
149	141	18	7	167	148	141	189	68	121	7	188
368	344	52	17	420	361	343	446	205	241	6	189
862	803	162	57	1.024	860	833	1.039	530	509	2	190
164.932	155.370	19.789	9.224	184.721	164.594	159.840	187.392	117.077	69.935	299	

segue TAV. 20 — Abitazioni occupate per figura giuridica

Codice dei Comuni	COMUNI	ABITAZIONI OCCUPATE									
		PERSONA FISICA		IMPRESE		COOPERATIVE EDILIZIE A PROPRIETÀ INDIVIDUALE E INDIVISA		STATO, REGIONI, PROVINCE COMUNI, IACP		ENTI PREVIDENZIALI	
		Abitazioni	Stanze	Abitazioni	Stanze	Abitazioni	Stanze	Abitazioni	Stanze	Abitazioni	Stanze
065	FRASCAROLO	490	2.172	10	37	—	—	3	9	—	—
066	GALLIAVOLA	86	393	—	—	—	—	—	—	—	—
067	GAMBARANA	140	680	—	—	—	—	1	5	—	—
068	GAMBOLO'	2.446	9.862	21	85	2	14	9	41	—	—
069	GARLASCO	3.424	14.363	19	75	2	7	73	313	1	5
070	GENZONE	162	669	—	—	—	—	1	7	—	—
071	GERENZAGO	230	1.008	—	—	—	—	—	—	—	—
072	GIUSSAGO	1.001	3.885	11	43	—	—	40	141	—	—
073	GODIASCO	877	3.876	4	18	1	2	17	69	—	—
074	GOLFERENZO	99	416	—	—	—	—	—	—	—	—
075	GRAVELLONA LOMELLINA	775	2.875	5	22	2	8	10	41	—	—
076	GROPELLO CAIROLI	1.330	5.410	5	20	34	196	18	73	1	2
077	INVERNO E MONTELEONE	374	1.523	1	8	—	—	1	8	—	—
078	LANDRIANO	1.118	4.170	8	24	1	4	80	295	—	—
079	LANGOSCO	258	1.071	—	—	—	—	1	4	—	—
080	LARDIRAGO	354	1.193	4	16	1	2	—	—	—	—
081	LINAROLO	687	2.748	2	5	—	—	7	26	—	—
082	LIRIO	72	299	—	—	—	—	—	—	—	—
083	LOMELLO	905	3.741	2	10	—	—	16	67	—	—
084	LUNGAVILLA	721	3.356	3	13	13	51	3	12	4	17
085	MAGHERNO	490	1.884	—	—	—	—	1	8	—	—
086	MARCIGNAGO	563	2.177	13	67	1	7	—	—	—	—
087	MARZANO	273	1.095	8	28	1	9	2	7	—	—
088	MEDE	2.641	11.141	13	60	—	—	51	200	1	2
089	MENCONICO	254	1.130	1	4	—	—	—	—	—	—
090	MEZZANA BIGLI	549	2.335	2	14	—	—	5	21	—	—
091	MEZZANA RABATTONI	219	895	—	—	—	—	—	—	—	—
092	MEZZANINO	519	2.427	1	9	2	10	—	—	—	—
093	MIRADOLO TERME	1.049	4.324	4	21	—	—	4	18	3	13
094	MONTALTO PAVESE	384	1.806	—	—	1	5	5	30	—	—
095	MONTEBELLO DELLA BATTAGLIA	569	2.743	5	20	1	4	2	8	—	—
096	MONTECALVO VERSIGGIA	236	1.158	—	—	1	5	—	—	—	—
097	MONTESCANO	135	646	—	—	—	—	—	—	—	—
098	MONTESEGALE	148	697	1	6	—	—	—	—	—	—
099	MONTICELLI PAVESE	265	1.154	—	—	—	—	3	11	—	—
100	MONTU' BECCARIA	759	3.593	—	—	—	—	4	15	—	—
101	MORNICO LOSANA	312	1.416	2	8	—	—	—	—	—	—
102	MORTARA	5.143	19.937	82	330	27	97	193	679	2	7
103	NICORVO	175	708	—	—	—	—	5	22	—	—
104	OLEVANO DI LOMELLINA	301	1.392	1	4	—	—	2	12	—	—
105	OLIVA GESSI	81	392	—	—	—	—	—	—	—	—
106	OTTOBIANO	444	1.814	7	26	—	—	5	18	—	—
107	PALESTRO	843	3.398	5	25	—	—	3	13	—	—
108	PANCARANA	149	702	—	—	—	—	6	15	—	—
109	PARONA	492	2.027	8	28	—	—	14	51	—	—
110	PAVIA	27.638	103.102	614	2.301	275	1.135	2.959	9.641	102	406
111	PIETRA DE'GIORGI	358	1.617	2	14	—	—	2	7	1	7
112	PIEVE ALBIGNOLA	320	1.438	21	77	—	—	10	39	—	—
113	PIEVE DEL CAIRO	850	3.809	12	48	6	24	14	60	—	—
114	PIEVE PORTO MORONE	980	4.285	8	34	1	6	3	19	—	—
115	PINAROLO PO	553	2.533	6	25	—	—	2	10	—	—
116	PIZZALE	293	1.458	—	—	—	—	1	4	—	—
117	PONTE NIZZA	327	1.519	—	—	—	—	—	—	—	—
118	PORTALBERA	402	1.741	—	—	—	—	—	—	—	—
119	REA	202	1.021	—	—	—	—	—	—	—	—
120	REDAVALLE	384	1.854	—	—	—	—	—	—	—	—
121	RETORBIDO	473	2.106	—	—	—	—	3	10	—	—
122	RIVANAZZANO	1.332	5.718	13	51	1	5	18	55	—	—
123	ROBBIO	2.553	10.422	19	86	—	—	51	191	—	—
124	ROBÉCCO PAVESE	244	1.142	1	4	—	—	1	5	—	—
125	ROCCA DE'GIORGI	68	454	—	—	—	—	—	—	—	—
126	ROCCA SUSELLA	109	466	—	—	—	—	—	—	—	—
127	ROGNANO	23	97	—	—	—	—	4	24	—	—
128	ROMAGNESE	485	2.331	—	—	—	—	3	11	—	—

del proprietario e titolo di godimento

		DI CUI IN AFFITTO O AD ALTRO TITOLO												Codice dei Comuni
ALTRO PROPRIETARIO		PERSONA FISICA		IMPRESE		COOPERATIVE EDILIZIE A PROPRIETÀ INDIVIDUALE E INDIVISA		STATO, REGIONI, PROVINCE COMUNI, IACP		ENTI PREVIDENZIALI		ALTRO PROPRIETARIO		
Abitazioni	Stanze	Abitazioni	Stanze	Abitazioni	Stanze	Abitazioni	Stanze	Abitazioni	Stanze	Abitazioni	Stanze	Abitazioni	Stanze	
4	25	137	529	10	37	—	—	1	2	—	—	4	25	065
1	8	36	147	—	—	—	—	—	—	—	—	—	—	066
2	7	21	96	—	—	—	—	1	5	—	—	1	3	067
11	57	909	3.232	17	66	1	4	9	41	—	—	8	44	068
6	33	1.406	5.263	17	64	1	4	46	195	—	—	5	28	069
—	—	48	180	—	—	—	—	1	7	—	—	—	—	070
—	—	66	256	—	—	—	—	—	—	—	—	—	—	071
21	101	401	1.380	7	29	—	—	20	74	—	—	21	101	072
4	29	272	977	4	18	1	2	11	45	—	—	4	29	073
—	—	9	28	—	—	—	—	—	—	—	—	—	—	074
3	12	219	701	4	17	2	8	8	33	—	—	2	6	075
8	34	499	1.801	5	20	4	18	14	57	1	2	7	32	076
1	6	78	290	1	8	—	—	—	—	—	—	—	—	077
3	11	440	1.377	7	21	—	—	60	221	—	—	3	11	078
4	15	65	276	—	—	—	—	1	4	—	—	4	15	079
20	92	148	450	4	16	1	2	—	—	—	—	19	84	080
30	112	272	929	1	3	—	—	7	26	—	—	29	105	081
1	4	8	25	—	—	—	—	—	—	—	—	1	4	082
—	—	333	1.215	2	10	—	—	2	10	—	—	—	—	083
9	38	205	820	3	13	4	14	—	—	3	13	8	28	084
1	6	150	520	—	—	—	—	1	8	—	—	1	6	085
1	4	295	1.045	3	14	—	—	—	—	—	—	1	4	086
5	30	114	396	8	28	1	9	2	7	—	—	5	30	087
7	25	1.150	4.366	11	49	—	—	43	167	—	—	7	25	088
—	—	14	50	—	—	—	—	—	—	—	—	—	—	089
39	192	179	700	2	14	—	—	—	—	—	—	36	171	090
1	4	57	184	—	—	—	—	—	—	—	—	1	4	091
—	—	131	547	—	—	1	4	—	—	—	—	—	—	092
11	41	231	831	3	15	—	—	4	18	3	13	11	41	093
6	25	85	346	—	—	1	5	4	17	—	—	5	18	094
7	30	220	908	4	18	1	4	2	8	—	—	7	30	095
—	—	38	171	—	—	—	—	—	—	—	—	—	—	096
3	14	26	104	—	—	—	—	—	—	—	—	3	14	097
—	—	8	35	1	6	—	—	—	—	—	—	—	—	098
—	—	69	246	—	—	—	—	3	11	—	—	—	—	099
—	—	114	463	—	—	—	—	4	15	—	—	—	—	100
1	8	65	247	2	8	—	—	—	—	—	—	—	—	101
181	650	2.449	8.459	60	237	24	84	144	504	2	7	166	584	102
1	7	69	241	—	—	—	—	5	22	—	—	1	7	103
2	7	113	485	1	4	—	—	2	12	—	—	2	7	104
1	5	25	108	—	—	—	—	—	—	—	—	1	5	105
15	49	160	567	7	26	—	—	2	8	—	—	11	33	106
6	31	215	777	4	20	—	—	3	13	—	—	5	22	107
1	4	22	97	—	—	—	—	6	15	—	—	1	4	108
2	15	152	516	7	25	—	—	9	30	—	—	2	15	109
477	1.716	13.965	46.226	544	2.005	76	262	2.831	9.146	97	384	448	1.567	110
16	52	39	162	1	4	—	—	2	7	1	7	12	36	111
7	32	89	350	21	77	—	—	1	2	—	—	6	24	112
11	51	313	1.216	12	48	4	16	3	14	—	—	11	51	113
5	36	220	827	8	34	—	—	3	19	—	—	5	36	114
—	—	196	775	5	19	—	—	2	10	—	—	—	—	115
—	—	95	399	—	—	—	—	1	4	—	—	—	—	116
—	—	65	257	—	—	—	—	—	—	—	—	—	—	117
—	—	91	352	—	—	—	—	—	—	—	—	—	—	118
—	—	43	186	—	—	—	—	—	—	—	—	—	—	119
13	49	102	409	—	—	—	—	—	—	—	—	13	49	120
1	4	112	450	—	—	—	—	3	10	—	—	1	4	121
25	88	491	1.803	12	45	—	—	17	52	—	—	23	77	122
7	24	898	3.282	17	74	—	—	33	126	—	—	7	24	123
1	7	75	297	—	—	—	—	1	5	—	—	1	7	124
—	—	54	313	—	—	—	—	—	—	—	—	—	—	125
1	7	3	5	—	—	—	—	—	—	—	—	1	7	126
16	72	21	77	—	—	—	—	4	24	—	—	16	72	127
2	10	46	182	—	—	—	—	3	11	—	—	1	5	128

segue TAV. 20 — Abitazioni occupate per figura giuridica

Codice dei Comuni	COMUNI	ABITAZIONI OCCUPATE									
		PERSONA FISICA		IMPRESE		COOPERATIVE EDILIZIE A PROPRIETÀ INDIVIDUALE E INDIVISA		STATO, REGIONI, PROVINCE COMUNI, IACP		ENTI PREVIDENZIALI	
		Abitazioni	Stanze	Abitazioni	Stanze	Abitazioni	Stanze	Abitazioni	Stanze	Abitazioni	Stanze
129	RONCARO	63	265	4	17	—	—	—	—	—	—
130	ROSASCO	366	1.531	2	7	—	—	7	26	—	—
131	ROVESCALA	439	2.102	—	—	6	28	4	15	—	—
132	RUINO	341	1.418	1	4	—	—	—	—	—	—
133	SAN CIPRIANO PO	145	695	7	34	—	—	1	4	—	—
134	SAN DAMIANO AL COLLE	349	1.702	1	3	—	—	1	4	—	—
135	SAN GENESIO ED UNITI	793	3.231	1	8	—	—	8	37	—	—
136	SAN GIORGIO DI LOMELLINA	548	2.441	4	16	—	—	1	1	—	—
137	SAN MARTINO SICCOMARIO	1.518	5.902	24	99	3	17	47	213	—	—
138	SANNAZZARO DE'BURGONDI	1.994	8.441	18	68	21	82	69	280	—	—
139	SANTA CRISTINA E BISSONE	710	2.906	3	16	—	—	17	72	—	—
140	SANTA GIULETTA	659	3.062	19	89	—	—	5	22	—	—
141	SANT'ALESSIO CON VIALONE	72	330	—	—	—	—	8	32	—	—
142	SANTA MARGHERITA DI STAFFORA	335	1.434	1	5	—	—	1	7	—	—
143	SANTA MARIA DELLA VERSA	918	4.250	3	14	8	37	5	20	—	—
144	SANT'ANGELO LOMELLINA	264	1.153	—	—	—	—	5	22	—	—
145	SAN ZENONE AL PO	221	1.072	1	4	—	—	1	5	—	—
146	SARTIRANA LOMELLINA	828	3.602	1	5	—	—	19	76	—	—
147	SCALDASOLE	293	1.306	—	—	2	7	7	28	—	—
148	SEMIANA	144	616	2	9	—	—	1	6	—	—
149	SILVANO PIETRA	268	1.235	5	24	—	—	4	16	—	—
150	SIZIANO	985	3.623	93	301	—	—	35	134	17	73
151	SOMMO	313	1.351	1	5	—	—	1	3	—	—
152	SPESSA	131	590	—	—	—	—	10	39	—	—
153	STRADELLA	4.169	16.971	23	100	13	51	129	477	—	—
154	SUARDI	303	1.419	—	—	—	—	2	8	—	—
155	TORRAZZA COSTE	514	2.371	2	10	—	—	7	30	—	—
156	TORRE BERETTI E CASTELLARO	238	1.049	—	—	—	—	5	22	—	—
157	TORRE D'ARESE	157	603	—	—	—	—	2	4	—	—
158	TORRE DE'NEGRI	122	478	—	—	—	—	—	—	—	—
159	TORRE D'ISOLA	369	1.615	53	234	—	—	9	49	—	—
160	TORREVECCHIA PIA	471	1.838	8	33	—	—	10	41	—	—
161	TORRICELLA VERZATE	280	1.318	—	—	1	6	—	—	—	—
162	TRAVACO' SICCOMARIO	937	3.852	2	5	3	10	9	38	—	—
163	TRIVOLZIO	372	1.403	—	—	—	—	—	—	—	—
164	TROMELLO	1.143	4.773	5	24	1	2	4	14	—	—
165	TROVO	180	790	—	—	—	—	6	22	—	—
166	VAL DI NIZZA	349	1.435	2	8	—	—	1	4	—	—
167	VALEGGIO	112	466	3	14	—	—	7	27	—	—
168	VALLE LOMELLINA	933	3.801	1	6	1	6	8	33	—	—
169	VALLE SALIMBENE	350	1.424	18	41	—	—	1	2	—	—
170	VALVERDE	178	737	—	—	—	—	—	—	—	—
171	VARZI	1.414	6.340	19	83	61	206	24	97	—	—
172	VELEZZO LOMELLINA	30	143	—	—	—	—	—	—	—	—
173	VELLEZZO BELLINI	430	1.669	—	—	—	—	1	3	—	—
174	VERRETTO	105	503	—	—	—	—	1	2	—	—
175	VERRUA PO	496	2.576	—	—	—	—	—	—	—	—
176	VIDIGULFO	966	3.958	4	19	2	12	56	174	—	—
177	VIGEVANO	22.351	79.999	252	972	99	418	887	2.913	14	35
178	VILLA BISCOSSI	21	114	7	32	—	—	1	5	—	—
179	VILLANOVA D'ARDENGI	262	1.055	2	8	—	—	1	5	2	11
180	VILLANTERIO	788	3.241	20	79	1	4	6	18	—	—
181	VISTARINO	320	1.339	3	18	—	—	1	6	—	—
182	VOGHERA	14.180	54.582	202	808	181	779	994	3.478	8	26
183	VOLPARA	62	297	—	—	—	—	—	—	—	—
184	ZAVATTARELLO	572	2.176	—	—	—	—	1	4	—	—
185	ZECCONE	282	1.146	1	7	—	—	—	—	—	—
186	ZEME	478	1.928	8	34	—	—	13	56	—	—
187	ZENEVREDO	139	652	—	—	—	—	—	—	—	—
188	ZERBO	188	803	—	—	—	—	—	—	—	—
189	ZERBOLO'	403	1.685	14	70	1	4	6	17	—	—
190	ZINASCO	1.017	4.524	1	4	—	—	18	64	—	—
	TOTALE PROVINCIA	175.778	708.471	2.211	8.782	882	3.740	6.814	23.737	165	641

del proprietario e titolo di godimento

		DI CUI IN AFFITTO O AD ALTRO TITOLO												Codice dei Comuni
ALTRO PROPRIETARIO		PERSONA FISICA		IMPRESE		COOPERATIVE EDILIZIE A PROPRIETÀ INDIVIDUALE E INDIVISA		STATO, REGIONI, PROVINCIE COMUNI, IACP		ENTI PREVIDENZIALI		ALTRO PROPRIETARIO		
Abitazioni	Stanze	Abitazioni	Stanze	Abitazioni	Stanze	Abitazioni	Stanze	Abitazioni	Stanze	Abitazioni	Stanze	Abitazioni	Stanze	
7	21	13	41	3	12	—	—	—	—	—	—	7	21	129
3	20	93	333	2	7	—	—	7	26	—	—	3	20	130
—	—	61	247	—	—	2	5	3	11	—	—	—	—	131
—	—	45	160	1	4	—	—	—	—	—	—	—	—	132
1	7	36	152	7	34	—	—	1	4	—	—	1	7	133
3	19	74	290	1	3	—	—	1	4	—	—	2	11	134
3	18	300	1.065	—	—	—	—	8	37	—	—	2	14	135
9	45	183	727	4	16	—	—	1	1	—	—	8	35	136
5	23	687	2.386	23	93	1	4	41	184	—	—	5	23	137
3	15	918	3.415	18	68	18	71	60	242	—	—	3	15	138
4	21	289	1.073	3	16	—	—	14	59	—	—	4	21	139
2	13	196	763	17	79	—	—	5	22	—	—	2	13	140
10	53	37	141	—	—	—	—	—	—	—	—	10	53	141
1	8	36	110	1	5	—	—	1	7	—	—	—	—	142
11	58	237	899	3	14	3	14	4	15	—	—	10	53	143
7	30	86	354	—	—	—	—	2	8	—	—	7	30	144
2	8	52	234	1	4	—	—	1	5	—	—	1	4	145
4	13	340	1.249	1	5	—	—	12	46	—	—	3	11	146
—	—	101	421	—	—	1	4	1	4	—	—	—	—	147
1	7	46	174	2	9	—	—	1	6	—	—	1	7	148
1	3	61	253	5	24	—	—	4	16	—	—	1	3	149
13	58	417	1.340	91	294	—	—	30	114	17	73	11	38	150
7	35	120	456	1	5	—	—	1	3	—	—	6	27	151
—	—	44	175	—	—	—	—	4	16	—	—	—	—	152
12	43	2.000	7.082	21	93	2	8	116	433	—	—	7	17	153
1	6	43	163	—	—	—	—	2	8	—	—	—	—	154
1	6	115	457	1	6	—	—	7	30	—	—	—	—	155
3	18	119	484	—	—	—	—	5	22	—	—	2	13	156
1	9	57	207	—	—	—	—	2	4	—	—	1	9	157
—	—	27	114	—	—	—	—	—	—	—	—	—	—	158
6	23	157	563	48	205	—	—	3	22	—	—	6	23	159
3	15	151	537	6	23	—	—	—	—	—	—	3	15	160
1	4	69	273	—	—	—	—	—	—	—	—	1	4	161
—	—	315	1.125	2	5	2	6	1	3	—	—	—	—	162
3	20	93	294	—	—	—	—	—	—	—	—	3	20	163
5	24	419	1.573	4	16	1	2	3	9	—	—	5	24	164
1	7	62	252	—	—	—	—	1	3	—	—	1	7	165
3	12	31	110	2	8	—	—	1	4	—	—	2	7	166
3	14	35	140	3	14	—	—	1	4	—	—	2	6	167
4	22	295	1.101	1	6	—	—	8	33	—	—	4	22	168
3	16	117	420	16	37	—	—	1	2	—	—	3	16	169
1	7	11	27	—	—	—	—	—	—	—	—	1	7	170
8	37	292	1.081	18	78	24	80	22	89	—	—	6	22	171
9	49	15	59	—	—	—	—	—	—	—	—	9	49	172
—	—	212	748	—	—	—	—	1	3	—	—	—	—	173
4	31	28	112	—	—	—	—	—	—	—	—	3	22	174
9	46	61	297	—	—	—	—	—	—	—	—	9	46	175
7	31	467	1.700	3	15	1	4	51	156	—	—	6	27	176
138	468	11.877	37.368	225	845	32	113	795	2.550	12	28	122	415	177
1	4	9	42	7	32	—	—	1	5	—	—	1	4	178
—	—	109	375	2	8	—	—	1	5	2	11	—	—	179
6	29	276	974	19	75	1	4	6	18	—	—	5	24	180
1	5	103	389	3	18	—	—	—	—	—	—	1	5	181
114	420	7.414	25.394	173	664	68	277	868	2.970	8	26	108	381	182
1	7	3	15	—	—	—	—	—	—	—	—	—	—	183
—	—	69	235	—	—	—	—	1	4	—	—	—	—	184
—	—	100	368	1	7	—	—	—	—	—	—	—	—	185
11	43	152	595	8	34	—	—	7	31	—	—	11	43	186
1	4	32	137	—	—	—	—	—	—	—	—	1	4	187
1	4	41	146	—	—	—	—	—	—	—	—	1	4	188
23	133	165	604	14	70	1	4	5	13	—	—	22	121	189
3	17	325	1.257	1	4	—	—	8	27	—	—	2	10	190
1.813	7.581	72.054	251.288	1.954	7.582	292	1.082	5.928	20.191	155	601	1.657	6.682	

Tav. 21 - Abitazioni non occupate per motivo della non occupazione

Codice dei Comuni	COMUNI	DISPONIBILI PER LA VENDITA O L'AFFITTO		UTILIZZABILI PER VACANZA		UTILIZZABILI PER LAVORO		ALTRI MOTIVI		TOTALE		di cui costruite dopo il 1971	
		Abitazioni	Stanze	Abitazioni	Stanze	Abitazioni	Stanze	Abitazioni	Stanze	Abitazioni	Stanze	Abitazioni	Stanze
001	ALAGNA	43	185	21	70	6	23	10	31	80	309	16	78
002	ALBAREDO ARNABOLDI	—	—	6	30	2	8	1	4	9	42	3	14
003	ALBONESE	4	13	2	11	3	16	6	25	15	65	—	—
004	ALBUZZANO	21	71	4	13	34	127	15	58	74	269	10	35
005	ARENA PO	12	50	110	485	16	75	42	200	180	810	28	143
006	BADIA PAVESE	6	20	19	71	2	4	13	37	40	132	11	45
007	BAGNARIA	8	31	71	271	13	51	40	135	132	488	55	206
008	BARBIANELLO	5	20	13	54	11	47	38	155	67	276	5	27
009	BASCAPE'	34	157	12	50	10	39	22	80	78	326	20	106
010	BASTIDA DE'DOSSI	3	13	5	28	4	18	6	26	18	85	—	—
011	BASTIDA PANCARANA	9	31	7	26	3	11	30	105	49	173	10	37
012	BATTUDA	5	13	6	20	2	12	8	23	21	68	3	10
013	BELGIOIOSO	45	165	25	86	17	55	125	416	212	722	32	135
014	BEREGUARDO	38	126	49	183	32	107	56	195	175	611	26	105
015	BORGARELLO	16	54	1	2	2	8	18	71	37	135	8	44
016	BORGO PRIOLO	32	149	99	430	24	100	66	292	221	971	61	288
017	BORGORATTO MORMOROLO	10	44	81	333	38	167	12	61	141	605	29	146
018	BORGO SAN SIRO	42	129	10	39	10	32	61	184	123	384	14	61
019	BORNASCO	13	55	7	36	1	5	30	115	51	211	3	14
020	BOSNASCO	10	42	31	124	8	44	31	105	80	315	9	43
021	BRALLO DI PREGOLA	125	460	408	1.650	10	23	26	92	569	2.225	111	438
022	BREME	11	42	37	135	8	54	27	120	83	351	21	96
023	BRESSANA BOTTARONE	21	89	25	112	16	90	56	213	118	504	35	157
024	BRONI	106	361	70	266	39	152	180	644	395	1.423	118	438
025	CALVIGNANO	4	20	23	128	17	79	7	36	51	263	13	64
026	CAMPOSPINOSO	5	20	11	54	1	4	6	25	23	103	7	25
027	CANDIA LOMELLINA	33	147	35	175	13	61	61	247	142	630	18	85
028	CANEVINO	2	7	19	68	2	9	17	58	40	142	6	21
029	CANNETO PAVESE	10	39	179	820	8	30	44	165	241	1.054	20	86
030	CARBONARA AL TICINO	81	277	3	9	—	—	1	4	85	290	5	22
031	CASANOVA LONATI	5	21	14	50	2	6	19	74	40	151	12	48
032	CASATISMA	12	41	5	30	26	80	57	189	100	340	9	23
033	CASEI GEROLA	10	30	17	76	11	42	56	241	94	389	16	57
034	CASORATE PRIMO	17	64	8	34	9	20	80	282	114	400	19	102
035	CASSOLNOVO	45	151	87	285	7	43	111	371	250	850	59	216
036	CASTANA	9	36	98	397	16	69	18	76	141	578	20	92
037	CASTEGGIO	90	380	125	629	48	241	87	357	350	1.607	66	312
038	CASTELLETTO DI BRANDUZZO	8	37	6	26	22	151	69	303	105	517	11	60
039	CASTELLO D'AGOGNA	23	81	3	12	9	28	54	196	89	317	4	17
040	CASTELNOVETTO	39	137	15	44	24	103	16	72	94	356	8	25
041	CAVA MANARA	82	240	9	23	3	27	28	91	122	381	19	71
042	CECIMA	8	41	32	142	7	21	14	48	61	252	13	48
043	CERANOVA	1	4	—	—	—	—	4	18	5	22	1	4
044	CERETTO LOMELLINA	14	42	11	36	—	—	3	7	28	85	3	9
045	CERGNAGO	36	136	20	66	4	12	11	29	71	243	2	7
046	CERTOSA DI PAVIA	24	71	8	27	3	13	40	145	75	256	8	34
047	CERVESINA	1	4	8	47	6	24	24	75	39	150	2	19
048	CHIGNOLO PO	51	184	175	685	22	73	92	327	340	1.269	80	348
049	CIGOGNOLA	18	108	62	214	34	119	34	144	148	585	31	135
050	CILAVEGNA	35	135	27	99	6	26	83	280	151	540	43	182
051	CODEVILLA	12	54	64	277	48	184	58	197	182	712	29	151
052	CONFENZA	79	295	42	164	29	99	64	224	214	782	41	172
053	COPIANO	7	26	7	28	7	24	26	117	47	195	12	47
054	CORANA	2	7	5	26	—	—	7	33	14	66	4	20
055	CORNALE	12	43	6	24	8	26	25	96	51	189	1	5
056	CORTEOLONA	20	71	12	42	4	21	46	157	82	291	18	68
057	CORVINO SAN QUIRICO	3	32	46	199	2	7	27	124	78	362	12	56
058	COSTA DE'NOBILI	7	30	18	75	—	—	6	25	31	130	7	26
059	COZZO	28	118	55	188	14	47	12	43	109	396	28	104
060	CURA CARPIGNANO	27	112	8	34	4	18	45	147	84	311	33	141
061	DORNO	27	106	18	75	1	2	57	226	103	409	39	178
062	FERRERA ERBOGNONE	17	71	15	66	—	—	12	43	44	180	5	32
063	FILIGHERA	9	30	3	10	—	—	55	168	67	208	11	39
064	FORTUNAGO	4	19	84	320	20	95	51	176	159	610	35	147

segue TAV. 21 — Abitazioni non occupate per motivo della non occupazione

Codice dei Comuni	COMUNI	DISPONIBILI PER LA VENDITA O L'AFFITTO		UTILIZZABILI PER VACANZA		UTILIZZABILI PER LAVORO		ALTRI MOTIVI		TOTALE		di cui costruite dopo il 1971	
		Abitazioni	Stanze	Abitazioni	Stanze	Abitazioni	Stanze	Abitazioni	Stanze	Abitazioni	Stanze	Abitazioni	Stanze
065	FRASCAROLO	56	235	34	139	10	53	29	130	129	557	20	105
066	GALLIAVOLA	35	142	17	59	—	—	1	2	53	203	1	2
067	GAMBARANA	1	4	13	53	—	—	41	164	55	221	7	45
068	GAMBOLO'	48	185	18	65	14	55	146	524	226	829	49	198
069	GARLASCO	70	259	42	164	26	93	166	674	304	1.190	69	322
070	GENZONE	1	6	4	16	1	5	10	31	16	58	1	3
071	GERENZAGO	2	7	2	8	3	12	7	25	14	52	3	12
072	GIUSSAGO	79	272	8	27	16	55	117	320	220	674	13	46
073	GODIASCO	24	86	286	1.146	67	257	72	269	449	1.758	101	420
074	GOLFERENZO	9	27	45	185	12	40	10	42	76	294	18	87
075	GRAVELLONA LOMELLINA	19	80	36	125	3	9	38	144	96	358	21	93
076	GROPELLO CAIROLI	41	166	19	72	2	8	110	430	172	676	62	306
077	INVERNO E MONTELEONE	14	46	62	236	8	22	26	91	110	395	27	108
078	LANDRIANO	65	198	10	42	10	37	63	221	148	498	20	81
079	LANGOSCO	24	87	32	114	2	16	8	31	66	248	3	10
080	LARDIRAGO	45	156	9	33	17	34	20	46	91	269	29	114
081	LINAROLO	17	45	11	33	14	49	111	335	153	462	18	68
082	LIRIO	5	16	30	99	11	39	12	45	58	199	20	73
083	LOMELLO	77	258	16	50	7	19	15	50	115	377	7	22
084	LUNGAVILLA	2	8	14	59	4	16	29	116	49	199	16	67
085	MAGHERNO	8	28	39	120	8	35	34	119	89	302	18	57
086	MARCIGNAGO	20	52	15	61	11	33	98	257	144	403	6	28
087	MARZANO	38	120	19	80	3	13	33	94	93	307	22	86
088	MEDE	99	366	47	165	13	56	111	424	270	1.011	67	279
089	MENCONICO	24	104	170	614	7	24	35	148	236	890	154	539
090	MEZZANA BIGLI	19	64	39	176	11	40	76	243	145	523	20	107
091	MEZZANA RABATTONO	1	2	5	26	—	—	27	104	33	132	7	34
092	MEZZANINO	40	165	42	197	8	37	16	58	106	457	19	94
093	MIRADOLE TERME	16	51	127	461	14	38	116	368	273	918	58	213
094	MONTALTO PAVESE	39	157	91	384	73	306	39	140	242	987	59	266
095	MONTEBELLO DELLA BATTAGLIA	13	52	27	187	10	61	41	169	91	469	11	46
096	MONTECALVO VERSIGLIA	5	22	108	483	51	217	44	180	208	902	57	258
097	MONTESCANO	17	77	23	96	6	22	9	43	55	238	18	83
098	MONTESEGALE	7	39	54	221	6	20	2	9	69	289	21	89
099	MONTICELLI PAVESE	5	20	40	164	8	38	52	199	105	421	21	90
100	MONTU' BECCARIA	36	137	187	786	54	217	44	152	321	1.292	62	258
101	MORNICO LOSANA	9	54	94	360	32	119	11	39	146	572	27	105
102	MORTARA	133	493	50	204	50	194	209	819	442	1.710	60	241
103	NICORVO	31	139	18	68	1	6	2	6	52	219	3	12
104	OLEVANO DI LOMELLINA	26	114	14	76	—	—	25	114	65	304	1	4
105	OLIVA GESSI	2	11	20	79	12	55	14	32	48	177	11	53
106	OTTOBIANO	13	37	34	122	—	—	26	100	73	259	18	62
107	PALESTRO	27	101	25	95	13	54	56	175	121	425	9	30
108	PANCARANA	8	35	5	26	—	—	31	130	44	191	7	43
109	PARONA	13	50	23	89	11	41	15	69	62	249	15	74
110	PAVIA	828	2.524	276	821	244	761	2.584	6.571	3.932	10.677	1.185	2.661
111	PIETRA DE'GIORGI	8	31	77	316	18	69	61	243	164	659	40	172
112	PIEVE ALBIGNOLA	113	426	4	15	2	5	3	13	122	459	12	47
113	PIEVE DEL CAIRO	51	224	36	146	8	30	42	155	137	555	23	110
114	PIEVE PORTO MORONE	35	122	62	235	17	58	101	337	215	752	30	119
115	PINAROLO PO	18	75	6	38	2	13	4	16	30	142	8	38
116	PIZZALE	2	9	14	70	23	91	38	131	77	301	1	4
117	PONTE NIZZA	28	92	205	785	12	32	42	141	287	1.050	81	285
118	PORTALBERA	46	156	28	107	9	25	47	153	130	441	19	81
119	REA	8	31	9	36	2	9	15	60	34	136	2	8
120	REDAVALLE	21	76	22	94	15	49	40	184	98	403	30	154
121	RETORBIDO	18	68	60	230	7	20	61	217	146	535	13	64
122	RIVANAZZANO	130	479	324	1.207	66	218	171	676	691	2.580	317	1.129
123	ROBBIO	57	239	11	51	14	53	146	562	228	905	35	144
124	ROBECCO PAVESE	5	27	13	68	3	18	3	13	24	126	3	15
125	ROCCA DE'GIORGI	—	—	11	43	13	70	—	—	24	113	3	11
126	ROCCA SUSELLA	3	13	60	246	5	15	25	97	93	371	24	100
127	ROGNANO	—	—	—	—	28	107	17	73	45	180	—	—
128	ROMAGNESE	7	32	133	585	1	14	4	28	145	659	75	373

segue TAV. 21 — Abitazioni non occupate per motivo della non occupazione

Codice dei Comuni	COMUNI	DISPONIBILI PER LA VENDITA O L'AFFITTO		UTILIZZABILI PER VACANZA		UTILIZZABILI PER LAVORO		ALTRI MOTIVI		TOTALE		di cui costruite dopo il 1971	
		Abitazioni	Stanze	Abitazioni	Stanze	Abitazioni	Stanze	Abitazioni	Stanze	Abitazioni	Stanze	Abitazioni	Stanze
129	RONCARO	8	25	8	36	11	45	9	35	36	141	7	31
130	ROSASCO	15	58	21	82	6	18	18	77	60	235	8	39
131	ROVESCALA	15	60	105	421	43	172	49	197	212	850	41	180
132	RUINO	43	139	154	590	29	97	7	21	233	847	73	294
133	SAN CIPRIANO PO	5	20	15	67	1	1	47	167	68	255	5	19
134	SAN DAMIANO AL COLLE	9	37	83	366	49	203	37	156	178	762	24	121
135	SAN GENESIO ED UNITI	28	108	7	20	31	70	37	111	103	309	21	90
136	SAN GIORGIO DI LOMELLINA	26	79	14	51	3	15	46	185	89	330	20	78
137	SAN MARTINO SICCOMARIO	73	263	5	17	19	62	55	202	152	544	49	183
138	SANNAZZARO DE'BURGONDI	108	355	29	118	50	164	161	594	348	1.231	70	276
139	SANTA CRISTINA E BISSONE	21	74	11	36	3	8	90	308	125	426	22	84
140	SANTA GIULETTA	5	21	65	258	9	32	116	429	195	740	41	187
141	SANT'ALESSIO CON VIALONE	3	12	2	10	—	—	4	16	9	38	1	5
142	SANTA MARGHERITA DI STAFFORA	98	316	382	1.205	2	8	7	23	489	1.552	289	836
143	SANTA MARIA DELLA VERSA	27	101	141	620	29	147	90	350	287	1.218	76	345
144	SANT'ANGELO LOMELLINA	24	79	18	67	5	17	43	184	90	347	40	181
145	SAN ZENONE AL PO	9	47	75	319	10	42	37	118	131	526	18	80
146	SARTIRANA LOMELLINA	49	154	42	151	15	61	24	85	130	451	20	77
147	SCALDASOLE	11	34	8	42	4	16	39	140	62	232	4	20
148	SEMIANA	17	70	7	27	3	10	37	142	64	249	2	9
149	SILVANO PIETRA	20	85	14	77	14	52	34	130	82	344	19	87
150	SIZIANO	20	72	14	75	4	12	64	197	102	356	20	89
151	SOMMO	18	69	16	66	2	8	82	321	118	464	17	72
152	SPESSA	10	33	33	126	—	—	22	88	65	247	10	35
153	STRADELLA	170	650	145	590	48	181	194	710	557	2.131	183	736
154	SUARDI	12	45	48	204	12	45	10	35	82	329	16	75
155	TORRAZZA COSTE	9	38	144	673	28	112	34	144	215	967	40	172
156	TORRE BERETTI E CASTELLARO	9	41	7	24	9	50	12	50	37	165	1	6
157	TORRE D'ARESE	10	31	11	38	3	17	11	32	35	118	5	22
158	TORRE DE'NEGRI	15	61	7	30	4	10	12	42	38	143	4	17
159	TORRE D'ISOLA	32	105	14	50	7	26	23	86	76	267	8	44
160	TORREVECCHIA PIA	58	175	12	49	—	—	16	71	86	295	13	62
161	TORRICELLA VERZATE	5	21	26	105	5	25	21	93	57	244	11	48
162	TRAVACO' SICCOMARIO	22	74	19	72	19	63	69	247	129	456	47	159
163	TRIVOLZIO	12	51	15	49	3	14	3	15	33	129	9	32
164	TROMELLO	114	389	12	59	5	16	85	260	216	724	32	133
165	TROVO	11	43	5	20	4	17	7	28	27	108	6	25
166	VAL DI NIZZA	120	380	268	1.038	11	33	28	104	427	1.555	165	587
167	VALEGGIO	2	7	3	14	—	—	13	47	18	68	5	23
168	VALLE LOMELLINA	62	263	27	114	3	17	12	42	104	436	14	56
169	VALLE SALIMBENE	8	26	3	17	15	55	10	30	36	128	4	17
170	VALVERDE	19	76	128	473	11	41	23	80	181	670	55	215
171	VARZI	141	502	398	1.525	66	231	118	478	723	2.736	250	921
172	VELEZZO LOMELLINA	6	20	22	97	4	22	26	77	58	216	1	6
173	VELLEZZO BELLINI	2	4	6	22	1	3	28	96	37	125	4	14
174	VERRETTO	3	8	10	58	4	20	17	72	34	158	6	28
175	VERRUA PO	13	48	20	102	19	92	70	304	122	546	32	150
176	VIDIGULFO	21	90	11	39	1	4	54	208	87	341	37	147
177	VIGEVANO	510	1.597	92	279	123	399	590	1.750	1.315	4.025	144	519
178	VILLA BISCOSSI	5	30	2	42	3	21	6	29	16	122	—	—
179	VILLANOVA D'ARDENGLI	16	45	7	20	3	21	—	—	26	86	3	8
180	VILLANTERIO	11	48	25	103	22	68	89	323	147	542	27	109
181	VISTARINO	23	78	4	15	11	37	47	164	85	294	23	87
182	VOGHERA	315	1.058	119	415	255	932	581	2.043	1.270	4.448	263	949
183	VOLPARA	17	63	29	116	9	35	12	41	67	255	25	112
184	ZAVATTARELLO	103	296	279	920	23	57	24	129	429	1.402	135	504
185	ZECONE	9	37	3	14	1	4	1	4	14	59	11	45
186	ZEME	14	50	31	119	2	9	13	47	60	225	2	7
187	ZENEVREDO	3	12	24	103	16	70	16	58	59	243	8	36
188	ZERBO	15	53	22	76	18	55	27	108	82	292	14	58
189	ZERBOLO'	2	10	10	62	4	13	31	121	47	206	6	27
190	ZINASCO	33	125	28	115	11	29	30	78	102	347	9	35
	TOTALE PROVINCIA	6.811	24.145	9.182	36.095	2.991	11.278	11.565	39.096	30.549	110.614	7.090	26.421

TAV. 22 - Abitazioni non occupate per servizio installato

Codice dei Comuni	COMUNI	TOTALE ABITAZIONI	ABITAZIONI CHE DISPONGONO DI					ABITAZIONI CHE NON DISPONGONO DI				
			Acqua potabile	Gabinetto	Bagno	Elettricità	Riscaldamento	Acqua potabile	Gabinetto	Bagno	Elettricità	Riscaldamento
001	ALAGNA	80	71	74	33	73	71	6	4	44	3	6
002	ALBAREDO ARNABOLDI	9	9	9	7	9	8	—	—	2	—	1
003	ALBONESE	15	11	13	4	14	6	4	2	11	1	9
004	ALBUZZANO	74	71	69	23	72	30	—	4	50	2	33
005	ARENA PO	180	174	171	120	174	149	5	9	60	6	31
006	BADIA PAVESE	40	29	18	12	34	30	11	22	26	6	3
007	BAGNARIA	132	119	108	76	121	103	12	23	53	10	28
008	BARBIANELLO	67	45	53	27	50	31	22	13	37	17	36
009	BASCAPE'	78	72	69	52	74	66	6	8	24	2	12
010	BASTIDA DE' DOSSI	18	14	14	4	17	15	4	4	13	1	3
011	BASTIDA PANCARANA	49	25	32	16	42	30	23	15	31	6	16
012	BATTUDA	21	18	18	9	21	19	3	3	12	—	2
013	BELGIOIOSO	212	180	165	95	179	138	29	46	114	32	69
014	BEREGUARDO	175	108	128	81	150	101	66	46	80	25	70
015	BORGARELLO	37	33	30	18	32	25	2	6	18	1	11
016	BORGO PRIOLO	221	210	200	167	215	207	7	20	51	6	14
017	BORGORATTO MORMOROLO	141	120	93	88	117	102	21	48	53	24	38
018	BORGO SAN SIRO	123	78	72	32	97	72	45	51	91	26	51
019	BORNASCO	51	41	38	15	48	17	10	13	34	2	27
020	BOSNASCO	80	64	52	36	75	49	16	28	43	5	31
021	BRALLO DI PREGOLA	569	558	542	458	566	500	7	17	47	—	10
022	BREME	83	82	80	47	80	66	1	3	36	3	17
023	BRESSANA BOTTARONE	118	79	106	84	113	98	39	12	34	5	19
024	BRONI	395	355	361	298	364	319	18	14	69	11	34
025	CALVIGNANO	51	49	46	43	47	36	2	5	8	4	15
026	CAMPOSPINOSO	23	21	23	18	23	23	2	—	5	—	—
027	CANDIA LOMELLINA	142	114	120	74	120	106	28	22	67	21	36
028	CANEVINO	40	29	24	15	36	25	11	16	25	4	15
029	CANNETO PAVESE	241	225	223	185	229	213	14	17	49	9	25
030	CARBONARA AL TICINO	85	80	52	18	80	66	3	29	64	—	16
031	CASANOVA LONATI	40	37	39	21	38	40	1	—	18	1	—
032	CASATISMA	100	52	55	14	73	35	45	45	85	27	64
033	CASEI GEROLA	94	82	86	73	90	85	11	8	20	3	8
034	CASORATE PRIMO	114	85	69	50	93	51	17	34	50	10	51
035	CASSOLNOVO	250	218	229	140	236	186	27	20	106	12	59
036	CASTANA	141	140	130	116	138	138	1	11	23	2	2
037	CASTEGGIO	350	343	328	277	339	310	7	22	70	10	13
038	CASTELLETTO DI BRANDUZZO	105	51	70	19	46	14	54	34	83	59	88
039	CASTELLO D'AGOGNA	89	60	60	51	24	—	—	—	—	—	—
040	CASTELNOVETTO	94	83	87	25	81	40	8	7	68	12	53
041	CAVA MANARA	122	80	63	41	84	62	7	24	45	4	22
042	CECIMA	61	61	55	49	60	53	—	6	12	1	8
043	CERANOVA	5	4	3	3	4	4	1	2	2	1	1
044	CERETTO LOMELLINA	28	26	28	9	28	28	1	—	19	—	—
045	CERGNAGO	71	52	46	19	48	32	19	25	49	22	37
046	CERTOSA DI PAVIA	75	67	65	49	71	45	3	5	21	—	7
047	CERVESINA	39	34	35	20	22	3	3	2	3	1	4
048	CHIGNOLO PO	340	286	292	183	320	265	54	48	157	19	72
049	CIGOGNOLA	148	138	131	79	142	131	9	17	56	5	14
050	CILAVEGNA	151	148	148	92	139	137	3	2	58	10	13
051	CODEVILLA	182	109	109	71	112	78	39	39	76	37	70
052	CONFENZA	214	197	192	75	198	136	17	21	136	15	78
053	COPIANO	47	47	45	35	47	44	—	2	12	—	2
054	CORANA	14	14	12	11	13	14	—	2	3	—	—
055	CORNALE	51	19	26	7	37	17	29	21	40	12	32
056	CORTEOLONA	82	79	74	48	77	68	1	8	32	5	14
057	CORVINO SAN QUIRICO	78	78	78	55	78	76	—	—	23	—	—
058	COSTA DE' NOBILI	31	28	27	19	30	25	3	4	11	1	4
059	COZZO	109	99	101	44	90	94	10	8	65	19	14
060	CURA CARPIGNANO	84	72	76	46	80	61	12	8	37	4	21
061	DORNO	103	101	101	80	102	93	2	1	22	1	9
062	FERRERA ERBOGNONE	44	40	40	23	44	35	4	4	21	—	7
063	FILIGHERA	67	46	36	24	38	33	21	31	43	29	33
064	FORTUNAGO	159	152	106	99	156	132	5	53	59	1	26

segue TAV. 22 — Abitazioni non occupate per servizio installato

Codice dei Comuni	COMUNI	TOTALE ABITAZIONI	ABITAZIONI CHE DISPONGONO DI					ABITAZIONI CHE NON DISPONGONO DI				
			Acqua potabile	Gabinetto	Bagno	Elettricità	Riscaldamento	Acqua potabile	Gabinetto	Bagno	Elettricità	Riscaldamento
065	FRASCAROLO	129	122	128	67	124	99	6	—	61	4	28
066	GALLIAVOLA	53	23	23	22	23	2	—	—	1	—	—
067	GAMBARANA	55	49	51	13	50	48	6	4	41	4	7
068	GAMBOLO'	226	184	192	103	193	147	40	32	121	32	77
069	GARLASCO	304	274	272	184	278	229	28	31	118	24	60
070	GENZONE	16	12	14	7	16	13	3	2	8	—	3
071	GERENZAGO	14	13	12	9	13	13	1	2	5	1	1
072	GIUSSAGO	220	132	151	63	162	129	85	69	156	56	91
073	GODIASCO	449	429	416	370	433	352	18	32	76	15	93
074	GOLFERENZO	76	70	69	52	75	65	6	7	24	1	10
075	GRAVELLONA LOMELLINA	96	96	91	55	96	47	—	—	33	—	1
076	GROPELLO CAIROLI	172	164	170	102	158	131	3	2	70	6	29
077	INVERNO E MONTELEONE	110	100	87	56	104	54	10	21	44	3	18
078	LANDRIANO	148	112	125	64	115	81	35	23	83	33	65
079	LANGOSCO	66	53	53	27	57	50	12	13	39	7	16
080	LARDIRAGO	91	57	65	47	72	64	34	26	44	18	27
081	LINAROLO	153	91	105	38	104	76	59	48	113	48	76
082	LIRIO	58	43	40	33	50	37	15	18	25	8	21
083	LOMELLO	115	22	16	11	17	5	—	6	7	—	5
084	LUNGAVILLA	49	46	47	40	48	43	3	2	8	1	4
085	MAGHERNO	89	83	68	56	87	60	6	21	33	2	26
086	MARCIGNAGO	144	80	84	24	111	48	60	56	111	30	93
087	MARZANO	93	85	59	32	86	80	6	34	61	7	13
088	MEDE	270	252	258	194	255	228	18	12	75	15	39
089	MENCONICO	236	233	233	227	229	230	1	3	9	5	2
090	MEZZANA BIGLI	145	110	105	48	122	78	31	38	92	22	61
091	MEZZANA RABATTONI	33	30	29	15	33	31	3	4	18	—	2
092	MEZZANINO	106	87	98	49	96	81	19	7	53	10	24
093	MIRADOLO TERME	273	254	240	158	260	202	11	31	108	11	67
094	MONTALTO PAVESE	242	216	198	158	225	220	25	43	82	16	20
095	MONTEBELLO DELLA BATTAGLIA	91	86	81	65	86	70	4	9	23	4	19
096	MONTECALVO VERSIGLIA	208	175	166	129	193	154	30	42	74	14	52
097	MONTESCANO	55	47	49	41	49	44	6	4	12	5	11
098	MONTESEGALE	69	68	64	50	68	51	—	4	18	1	13
099	MONTICELLI PAVESE	105	64	54	39	76	50	41	51	65	29	55
100	MONTU' BECCARIA	321	306	292	227	315	288	13	27	89	4	24
101	MORNICO LOSANA	146	136	114	78	132	122	8	31	62	14	15
102	MORTARA	442	383	408	257	378	331	49	27	170	54	82
103	NICORVO	52	46	51	11	49	28	6	1	41	3	24
104	OLEVANO DI LOMELLINA	65	46	47	19	61	23	19	18	46	4	42
105	OLIVA GESSI	48	40	30	20	47	30	6	16	25	1	17
106	OTTOBIANO	73	53	63	35	69	62	20	9	36	4	10
107	PALESTRO	121	100	106	57	103	79	19	15	64	18	36
108	PANCARANA	44	30	29	14	36	26	13	14	25	6	13
109	PARONA	62	60	59	31	61	57	2	3	31	1	5
110	PAVIA	3.932	3.760	3.736	3.274	3.764	3.538	20	61	463	11	126
111	PIETRA DE'GIORGI	164	150	149	105	155	119	12	14	53	9	34
112	PIEVE ALBIGNOLA	122	122	106	31	120	19	—	16	91	1	103
113	PIEVE DEL CAIRO	137	129	122	87	135	129	8	15	50	2	7
114	PIEVE PORTO MORONE	215	185	168	99	193	166	25	38	101	15	39
115	PINAROLO PO	30	26	28	16	30	30	4	2	13	—	—
116	PIZZALE	77	56	68	23	69	52	21	9	54	8	16
117	PONTE NIZZA	287	274	250	225	274	264	13	37	58	13	22
118	PORTALBERA	130	97	84	53	107	73	33	46	76	23	56
119	REA	34	10	28	10	32	26	24	6	24	1	8
120	REDAVALLE	98	83	91	58	94	80	14	7	39	4	16
121	RETORBIDO	146	104	98	63	105	53	5	9	43	4	21
122	RIVANAZZANO	691	684	675	557	671	653	3	15	133	16	30
123	ROBBIO	228	194	190	102	207	139	31	38	122	21	78
124	ROBECCO PAVESE	24	22	22	16	24	24	2	2	8	—	—
125	ROCCA DE'GIORGI	24	24	22	21	24	21	—	2	3	—	3
126	ROCCA SUSELLA	93	88	78	61	88	74	5	15	29	5	15
127	ROGNANO	45	45	38	12	44	33	—	7	33	1	10
128	ROMAGNESE	145	140	141	122	144	140	1	4	21	1	5

segue TAV. 22 — Abitazioni non occupate per servizio installato


Codice dei Comuni	COMUNI	TOTALE ABITAZIONI	ABITAZIONI CHE DISPONGONO DI					ABITAZIONI CHE NON DISPONGONO DI				
			Acqua potabile	Gabinetto	Bagno	Elettricità	Riscaldamento	Acqua potabile	Gabinetto	Bagno	Elettricità	Riscaldamento
129	RONCARO	36	32	33	18	34	30	2	1	16	1	4
130	ROSASCO	60	56	55	27	56	47	4	5	32	3	13
131	ROVESCALA	212	192	176	127	203	174	20	36	82	9	38
132	RUINO	233	230	223	201	228	218	3	10	32	5	11
133	SAN CIPRIANO PO	68	51	52	30	53	37	17	16	38	15	31
134	SAN DAMIANO AL COLLE	178	141	132	91	143	89	24	32	67	27	48
135	SAN GENESIO ED UNITI	103	75	82	39	88	61	26	20	63	15	25
136	SAN GIORGIO DI LOMELLINA	89	78	70	39	83	61	11	19	50	6	28
137	SAN MARTINO SICCOMARIO	152	134	139	100	136	94	14	13	52	16	37
138	SANNAZZARO DE'BURGONDI	348	316	299	204	304	230	31	49	143	43	97
139	SANTA CRISTINA E BISSONE	125	108	100	71	116	98	16	25	48	8	26
140	SANTA GIULETTA	195	175	150	113	172	150	16	44	77	19	42
141	SANT'ALESSIO CON VIALONE	9	8	8	8	9	9	1	1	1	—	—
142	SANTA MARGHERITA DI STAFFORA	489	483	473	417	488	482	5	16	62	1	2
143	SANTA MARIA DELLA VERSA	287	253	242	192	265	218	34	45	91	21	66
144	SANT'ANGELO LOMELLINA	90	79	85	49	79	75	11	5	41	10	14
145	SAN ZENONE AL PO	131	107	100	70	118	100	23	30	58	12	13
146	SARTIRANA LOMELLINA	130	103	91	48	101	64	—	—	41	1	1
147	SCALDASOLE	62	45	38	20	54	37	15	24	38	6	25
148	SEMIANA	64	45	43	16	48	35	18	21	47	16	27
149	SILVANO PIETRA	82	76	79	31	64	74	6	3	51	18	8
150	SIZIANO	102	96	90	58	92	61	1	7	37	2	9
151	SOMMO	118	79	79	48	95	50	34	39	69	23	66
152	SPESSA	65	55	53	32	59	45	9	12	24	6	19
153	STRADELLA	557	520	511	412	533	462	28	41	112	21	87
154	SUARDI	82	69	66	46	76	63	12	14	34	6	17
155	TORRAZZA COSTE	215	206	179	134	211	194	8	35	80	4	20
156	TORRE BERETTI E CASTELLARO	37	36	36	20	37	30	—	1	17	—	7
157	TORRE D'ARESE	35	33	34	12	31	34	2	1	23	4	1
158	TORRE DE'NEGRI	38	23	20	10	27	13	15	18	25	11	25
159	TORRE D'ISOLA	76	75	72	39	75	63	1	4	37	—	13
160	TORREVECCHIA PIA	86	86	77	61	84	84	—	9	25	2	1
161	TORRICELLA VERZATE	57	49	49	33	52	49	7	8	23	4	8
162	TRAVACO' SICCOMARIO	129	96	104	71	118	92	31	25	55	11	35
163	TRIVOLZIO	33	33	32	30	33	31	—	1	2	—	1
164	TROMELLO	216	109	181	74	114	65	96	28	134	82	101
165	TROVO	27	25	25	18	26	25	1	2	9	—	1
166	VAL DI NIZZA	427	421	388	349	420	359	5	38	77	6	65
167	VALEGGIO	18	15	14	8	12	8	3	4	9	6	10
168	VALLE LOMELLINA	104	104	101	80	102	101	—	1	23	—	3
169	VALLE SALIMBENE	36	35	31	15	36	31	1	5	19	—	5
170	VALVERDE	181	165	158	138	175	162	15	21	29	6	18
171	VARZI	723	706	688	561	712	607	13	35	144	9	111
172	VELEZZO LOMELLINA	58	41	39	23	31	7	17	19	35	27	51
173	VELLEZZO BELLINI	37	31	33	19	34	33	6	4	18	3	2
174	VERRETTO	34	27	24	21	29	19	7	10	13	5	15
175	VERRUA PO	122	108	116	54	119	110	13	5	67	2	4
176	VIDIGULFO	87	69	75	54	79	58	15	10	31	2	23
177	VIGEVANO	1.315	1.225	1.237	791	1.252	1.010	71	67	498	54	246
178	VILLA BISCOSSI	16	14	16	8	7	5	2	—	4	3	4
179	VILLANOVA D'ARDENGI	26	26	18	8	26	19	—	8	18	—	4
180	VILLANTERIO	147	125	116	70	144	112	21	30	76	3	34
181	VISTARINO	85	69	79	49	71	69	16	6	36	14	16
182	VOGHERA	1.270	1.240	1.216	917	1.231	1.107	24	52	345	34	144
183	VOLPARA	67	52	46	34	57	46	15	20	33	9	20
184	ZAVATTARELLO	429	426	408	355	425	418	3	21	73	3	9
185	ZECCONE	14	14	14	13	14	13	—	—	1	—	—
186	ZEME	60	53	58	38	58	56	7	2	22	2	4
187	ZENEVREDO	59	54	45	29	55	44	5	14	29	4	15
188	ZERBO	82	53	53	36	69	44	29	28	45	12	37
189	ZERBOLO'	47	44	38	26	44	28	2	9	20	2	19
190	ZINASCO	102	92	89	38	98	92	9	12	60	3	8
	TOTALE PROVINCIA	30.549	27.153	26.629	19.197	27.950	23.579	2.673	3.296	10.251	1.868	5.324


segue TAV. 23 — Abitazioni non occupate per figura giuridica del proprietario

Codice dei Comuni	COMUNI	PERSONA FISICA		IMPRESE		COOPERATIVE EDILIZIE A PROPRIETÀ INDIVIDUALE E INDIVISA		STATO, REGIONI, PROVINCE, COMUNI, IACP		ENTI PREVIDENZIALI		ALTRO PROPRIETARIO	
		Abitazioni	Stanze	Abitazioni	Stanze	Abitazioni	Stanze	Abitazioni	Stanze	Abitazioni	Stanze	Abitazioni	Stanze
065	FRASCAROLO	114	498	—	—	—	—	1	3	—	—	14	56
066	GALLIAVOLA	53	203	—	—	—	—	—	—	—	—	—	—
067	GAMBARANA	51	200	—	—	—	—	1	4	—	—	3	17
068	GAMBOLO'	220	805	3	10	—	—	—	—	—	—	3	14
069	GARLASCO	298	1.172	2	9	—	—	—	—	—	—	4	9
070	GENZONE	16	58	—	—	—	—	—	—	—	—	—	—
071	GERENZAGO	14	52	—	—	—	—	—	—	—	—	—	—
072	GIUSSAGO	181	553	10	27	—	—	3	9	—	—	26	85
073	GODIASCO	429	1.674	15	59	—	—	—	—	—	—	5	25
074	GOLFERENZO	75	288	—	—	—	—	—	—	—	—	1	6
075	GRAVELLONA LOMELLINA	94	348	1	4	—	—	—	—	—	—	1	6
076	GROPELLO CAIROLI	146	541	—	—	12	69	7	24	—	—	7	42
077	INVERNO E MONTELEONE	109	385	1	10	—	—	—	—	—	—	—	—
078	LANDRIANO	145	484	—	—	1	6	1	4	—	—	1	4
079	LANGOSCO	66	248	—	—	—	—	—	—	—	—	—	—
080	LARDIRAGO	86	253	—	—	—	—	—	—	—	—	5	16
081	LINAROLO	129	403	1	1	—	—	3	10	—	—	20	48
082	LIRIO	58	199	—	—	—	—	—	—	—	—	—	—
083	LOMELLO	115	377	—	—	—	—	—	—	—	—	—	—
084	LUNGAVILLA	40	172	5	12	2	7	2	8	—	—	—	—
085	MAGHERNO	83	278	—	—	—	—	—	—	—	—	6	24
086	MARCIGNAGO	144	403	—	—	—	—	—	—	—	—	—	—
087	MARZANO	81	269	10	31	—	—	—	—	—	—	2	7
088	MEDE	240	882	16	67	5	20	6	23	—	—	3	19
089	MENCONICO	236	890	—	—	—	—	—	—	—	—	—	—
090	MEZZANA BIGLI	117	428	—	—	—	—	2	7	—	—	26	88
091	MEZZANA RABATTONI	31	118	—	—	—	—	—	—	—	—	2	14
092	MEZZANINO	104	442	1	13	—	—	—	—	1	2	—	—
093	MIRADOLO TERME	267	899	1	6	—	—	—	—	—	—	5	13
094	MONTALTO PAVESE	235	965	—	—	—	—	1	4	—	—	6	18
095	MONTEBELLO DELLA BATTAGLIA	84	434	3	12	—	—	1	4	—	—	3	19
096	MONTECALVO VERSIGLIA	206	890	1	7	—	—	—	—	—	—	1	5
097	MONTESCANO	55	238	—	—	—	—	—	—	—	—	—	—
098	MONTESEGALE	65	271	2	13	—	—	1	3	—	—	1	2
099	MONTICELLI PAVESE	100	401	1	4	—	—	3	12	—	—	1	4
100	MONTU' BECCARIA	320	1.284	—	—	—	—	—	—	—	—	1	8
101	MORNICO LOSANA	146	572	—	—	—	—	—	—	—	—	—	—
102	MORTARA	404	1.578	25	77	—	—	7	23	—	—	6	32
103	NICORVO	48	200	—	—	—	—	3	13	—	—	1	6
104	OLEVANO DI LOMELLINA	59	272	—	—	—	—	—	—	—	—	6	32
105	OLIVA GESSI	46	169	—	—	—	—	—	—	—	—	2	8
106	OTTOBIANO	69	239	1	6	—	—	—	—	—	—	3	14
107	PALESTRO	114	388	6	33	—	—	—	—	—	—	1	4
108	PANCARANA	43	185	—	—	—	—	—	—	—	—	1	6
109	PARONA	60	242	1	2	—	—	1	5	—	—	—	—
110	PAVIA	3.295	9.444	94	275	13	43	119	422	1	3	410	490
111	PIETRA DE'GIORGI	158	632	1	6	1	4	—	—	—	—	4	17
112	PIEVE ALBIGNOLA	75	271	45	180	—	—	—	—	—	—	2	8
113	PIEVE DEL CAIRO	128	513	3	15	1	4	2	10	—	—	3	13
114	PIEVE PORTO MORONE	215	752	—	—	—	—	—	—	—	—	—	—
115	PINAROLO PO	24	113	6	29	—	—	—	—	—	—	—	—
116	PIZZALE	76	296	—	—	—	—	1	5	—	—	—	—
117	PONTE NIZZA	283	1.039	—	—	—	—	2	4	—	—	2	7
118	PORTALBERA	126	429	—	—	1	2	2	6	—	—	1	4
119	REA	34	136	—	—	—	—	—	—	—	—	—	—
120	REDAVALLE	97	401	—	—	—	—	—	—	—	—	1	2
121	RETORBIDO	143	524	—	—	—	—	—	—	—	—	3	11
122	RIVANAZZANO	655	2.442	2	9	—	—	12	39	—	—	22	90
123	ROBBIO	211	839	12	47	—	—	2	9	1	4	2	6
124	ROBECCO PAVESE	23	115	—	—	—	—	—	—	—	—	1	11
125	ROCCA DE'GIORGI	24	113	—	—	—	—	—	—	—	—	—	—
126	ROCCA SUSELLA	92	364	—	—	—	—	—	—	—	—	1	7
127	ROGNANO	21	82	—	—	—	—	2	6	—	—	22	92
128	ROMAGNESE	144	655	—	—	—	—	1	4	—	—	—	—

segue TAV. 23 — Abitazioni non occupate per figura giuridica del proprietario

Codice dei Comuni	COMUNI	PERSONA FISICA		IMPRESE		COOPERATIVE EDILIZIE A PROPRIETÀ INDIVIDUALE E INDIVISA		STATO, REGIONI, PROVINCE, COMUNI, IACP		ENTI PREVIDENZIALI		ALTRO PROPRIETARIO	
		Abitazioni	Stanze	Abitazioni	Stanze	Abitazioni	Stanze	Abitazioni	Stanze	Abitazioni	Stanze	Abitazioni	Stanze
129	RONCARO	26	103	7	23	—	—	1	8	—	—	2	7
130	ROSASCO	59	227	—	—	—	—	1	8	—	—	—	—
131	ROVESCALA	207	835	—	—	5	15	—	—	—	—	—	—
132	RUINO	231	839	1	4	—	—	—	—	—	—	1	4
133	SAN CIPRIANO PO	56	209	10	39	—	—	1	4	—	—	1	3
134	SAN DAMIANO AL COLLE	174	740	—	—	—	—	1	3	—	—	3	19
135	SAN GENESIO ED UNITI	103	309	—	—	—	—	—	—	—	—	—	—
136	SAN GIORGIO DI LOMELLINA	77	294	9	27	—	—	1	3	—	—	2	6
137	SAN MARTINO SICCOMARIO	149	528	2	9	—	—	1	7	—	—	—	—
138	SANNAZZARO DE'BURGONDI	316	1.102	16	59	2	8	12	47	—	—	2	15
139	SANTA CRISTINA E BISSONE	110	369	3	12	—	—	8	32	—	—	4	13
140	SANTA GIULETTA	194	738	—	—	—	—	1	2	—	—	—	—
141	SANT'ALESSIO CON VIALONE	8	34	—	—	—	—	1	4	—	—	—	—
142	SANTA MARGHERITA DI STAFFORA	467	1.483	15	43	—	—	6	21	—	—	1	5
143	SANTA MARIA DELLA VERSA	272	1.152	—	—	—	—	8	30	—	—	7	36
144	SANT'ANGELO LOMELLINA	80	294	6	29	—	—	—	—	—	—	4	24
145	SAN ZENONE AL PO	120	480	1	2	—	—	—	—	—	—	10	44
146	SARTIRANA LOMELLINA	129	447	—	—	—	—	—	—	—	—	1	4
147	SCALDASOLE	58	224	—	—	—	—	2	3	—	—	2	5
148	SEMIANA	62	242	—	—	—	—	2	7	—	—	—	—
149	SILVANO PIETRA	71	298	10	40	—	—	1	6	—	—	—	—
150	SIZIANO	88	311	5	21	—	—	6	14	2	7	1	3
151	SOMMO	114	442	—	—	—	—	—	—	—	—	4	22
152	SPESSA	64	238	—	—	—	—	—	—	—	—	1	9
153	STRADELLA	500	1.898	10	40	16	64	28	114	—	—	3	15
154	SUARDI	82	329	—	—	—	—	—	—	—	—	—	—
155	TORRAZZA COSTE	215	967	—	—	—	—	—	—	—	—	—	—
156	TORRE BERETTI E CASTELLARO	36	161	—	—	—	—	—	—	—	—	1	4
157	TORRE D'ARESE	35	118	—	—	—	—	—	—	—	—	—	—
158	TORRE DE'NEGRI	37	140	—	—	—	—	—	—	—	—	1	3
159	TORRE D'ISOLA	40	147	36	120	—	—	—	—	—	—	—	—
160	TORREVECCHIA PIA	83	278	1	4	—	—	—	—	—	—	2	13
161	TORRICELLA VERZATE	57	244	—	—	—	—	—	—	—	—	—	—
162	TRAVACO' SICCOMARIO	124	445	—	—	—	—	5	11	—	—	—	—
163	TRIVOLZIO	33	129	—	—	—	—	—	—	—	—	—	—
164	TROMELLO	210	700	1	3	—	—	—	—	—	—	5	21
165	TROVO	27	108	—	—	—	—	—	—	—	—	—	—
166	VAL DI NIZZA	396	1.468	16	46	—	—	1	4	—	—	14	37
167	VALEGGIO	14	50	4	18	—	—	—	—	—	—	—	—
168	VALLE LOMELLINA	102	426	—	—	—	—	1	5	—	—	1	5
169	VALLE SALIMBENE	32	114	2	5	—	—	—	—	—	—	2	9
170	VALVERDE	178	659	1	2	—	—	1	3	—	—	1	6
171	VARZI	682	2.591	4	19	33	95	2	19	—	—	2	12
172	VELEZZO LOMELLINA	40	126	—	—	—	—	—	—	—	—	18	90
173	VELLEZZO BELLINI	36	123	—	—	1	2	—	—	—	—	—	—
174	VERRETTO	32	152	1	2	—	—	—	—	—	—	1	4
175	VERRUA PO	117	524	—	—	—	—	—	—	—	—	5	22
176	VIDIGULFO	85	330	—	—	1	5	—	—	—	—	1	6
177	VIGEVANO	1.191	3.631	58	197	9	31	21	47	—	—	36	119
178	VILLA BISCOSSI	10	55	4	27	1	34	—	—	—	—	1	6
179	VILLANOVA D'ARDENGI	25	84	—	—	—	—	1	2	—	—	—	—
180	VILLANTERIO	143	522	3	18	—	—	—	—	—	—	1	2
181	VISTARINO	79	282	6	12	—	—	—	—	—	—	—	—
182	VOGHERA	1.165	4.067	51	180	1	3	41	142	—	—	12	56
183	VOLPARA	65	247	—	—	—	—	—	—	—	—	2	8
184	ZAVATTARELLO	422	1.357	—	—	—	—	6	43	—	—	1	2
185	ZECCONE	7	31	7	28	—	—	—	—	—	—	—	—
186	ZEME	59	223	—	—	—	—	—	—	—	—	1	2
187	ZENEVREDO	59	243	—	—	—	—	—	—	—	—	—	—
188	ZERBO	81	284	—	—	—	—	1	8	—	—	—	—
189	ZERBOLO'	39	147	4	26	—	—	1	5	—	—	3	28
190	ZINASCO	93	325	1	4	—	—	1	5	—	—	7	13
	TOTALE PROVINCIA	28.295	102.989	766	2.923	111	434	388	1.422	6	19	983	2.827





parte seconda
dati provinciali

TAV. 1 — Popolazione residente per singolo anno di età, sesso e stato civile

ETÀ (anni)	MASCHI						FEMMINE					
	CELIBI	CONIUGATI	VEDOVI	SEPARATI LEGALMENTE	DIVORZIATI	TOTALE	NUBILI	CONIUGATE	VEDOVE	SEPARATE LEGALMENTE	DIVORZIATE	TOTALE
0	1.909	—	—	—	—	1.909	1.799	—	—	—	—	1.799
1	2.025	—	—	—	—	2.025	1.871	—	—	—	—	1.871
2	2.168	—	—	—	—	2.168	2.154	—	—	—	—	2.154
3	2.388	—	—	—	—	2.388	2.236	—	—	—	—	2.236
4	2.542	—	—	—	—	2.542	2.340	—	—	—	—	2.340
meno di 5	11.032	—	—	—	—	11.032	10.400	—	—	—	—	10.400
5	2.658	—	—	—	—	2.658	2.552	—	—	—	—	2.552
6	2.888	—	—	—	—	2.888	2.694	—	—	—	—	2.694
7	2.938	—	—	—	—	2.938	2.879	—	—	—	—	2.879
8	2.957	—	—	—	—	2.957	2.887	—	—	—	—	2.887
9	3.109	—	—	—	—	3.109	2.962	—	—	—	—	2.962
5 - 9	14.550	—	—	—	—	14.550	13.974	—	—	—	—	13.974
10	3.173	—	—	—	—	3.173	2.985	—	—	—	—	2.985
11	3.136	—	—	—	—	3.136	2.957	—	—	—	—	2.957
12	3.270	—	—	—	—	3.270	3.259	—	—	—	—	3.259
13	3.343	—	—	—	—	3.343	3.118	—	—	—	—	3.118
14	3.425	—	—	—	—	3.425	3.305	—	—	—	—	3.305
10 - 14	16.347	—	—	—	—	16.347	15.624	—	—	—	—	15.624
15	3.643	—	—	—	—	3.643	3.488	—	—	—	—	3.488
16	3.672	8	—	—	—	3.680	3.277	18	2	—	—	3.297
17	3.659	3	1	1	—	3.664	3.425	32	2	1	—	3.460
18	3.542	4	1	1	—	3.548	3.251	121	2	1	—	3.375
19	3.480	24	—	—	—	3.504	3.045	308	2	2	—	3.357
15 - 19	17.996	39	2	2	—	18.039	16.486	479	8	4	—	16.977
20	3.238	55	—	—	—	3.293	2.647	562	1	4	—	3.214
21	3.167	136	1	2	—	3.306	2.306	895	1	18	—	3.220
22	3.009	284	1	5	—	3.299	1.928	1.240	1	28	—	3.197
23	2.703	444	—	5	1	3.153	1.570	1.518	5	20	1	3.114
24	2.489	762	1	5	—	3.257	1.250	1.853	7	26	3	3.139
20 - 24	14.606	1.681	3	17	1	16.308	9.701	6.068	15	96	4	15.884
25	2.182	1.090	2	20	—	3.294	988	2.064	7	45	4	3.108
26	1.838	1.323	2	23	2	3.188	829	2.270	8	51	1	3.159
27	1.481	1.561	3	34	1	3.080	639	2.353	12	56	3	3.063
28	1.344	1.888	2	31	3	3.268	559	2.411	8	67	5	3.050
29	1.078	2.081	5	38	2	3.204	434	2.466	14	54	9	2.977
25 - 29	7.923	7.943	14	146	8	16.034	3.449	11.564	49	273	22	15.357
30	957	2.328	4	53	6	3.348	412	2.725	15	59	12	3.223
31	837	2.546	3	41	7	3.434	361	2.876	22	82	14	3.355
32	783	2.737	6	62	4	3.592	370	2.933	23	68	23	3.417
33	720	2.855	4	63	3	3.645	339	3.098	28	76	14	3.555
34	649	2.900	4	69	11	3.633	307	3.119	36	89	18	3.569
30 - 34	3.946	13.366	21	288	31	17.652	1.789	14.751	124	374	81	17.119
35	554	2.775	4	54	8	3.395	331	2.885	42	69	21	3.348
36	427	2.194	9	49	9	2.688	234	2.316	33	62	13	2.658
37	437	2.428	5	59	7	2.936	248	2.564	37	67	27	2.943
38	473	2.529	13	65	9	3.089	252	2.580	57	61	21	2.971
39	485	2.517	11	69	22	3.104	265	2.624	81	53	21	3.044
35 - 39	2.376	12.443	42	296	55	15.212	1.330	12.969	250	312	103	14.964
40	548	2.883	16	66	19	3.532	256	3.013	95	65	23	3.452
41	573	3.170	16	56	19	3.834	308	3.209	92	55	29	3.693
42	621	3.184	19	55	17	3.896	316	3.275	141	63	27	3.822
43	524	3.097	21	42	17	3.701	305	3.298	137	60	21	3.821
44	523	2.989	18	48	15	3.593	252	2.986	157	54	17	3.466
40 - 44	2.789	15.323	90	267	87	18.556	1.437	15.781	622	297	117	18.254

segue TAV. 1 — Popolazione residente per singolo anno di età, sesso e stato civile

ETÀ (anni)	MASCHI						FEMMINE					
	CELIBI	CONIUGATI	VEDOVI	SEPARATI LEGALMENTE	DIVORZIATI	TOTALE	NUBILI	CONIUGATE	VEDOVE	SEPARATE LEGALMENTE	DIVORZIATE	TOTALE
45	535	2.900	24	49	13	3.521	291	3.027	184	57	18	3.577
46	546	3.077	30	53	22	3.728	317	3.141	220	41	24	3.743
47	532	3.049	37	43	19	3.680	299	3.105	235	51	23	3.713
48	486	3.026	39	51	12	3.614	341	3.123	319	48	28	3.859
49	501	3.070	39	43	13	3.666	319	3.085	317	48	20	3.789
45 - 49	2.600	15.122	169	239	79	18.209	1.567	15.481	1.275	245	113	18.681
50	552	3.127	49	48	17	3.793	358	3.188	362	34	33	3.975
51	522	3.232	56	38	18	3.866	424	3.085	408	49	25	3.991
52	450	3.010	73	41	21	3.595	356	2.917	466	31	24	3.794
53	507	3.029	91	52	20	3.699	443	2.830	477	30	14	3.794
54	442	2.974	71	41	20	3.548	384	2.900	523	24	10	3.841
50 - 54	2.473	15.372	340	220	96	18.501	1.965	14.920	2.236	168	106	19.395
55	416	2.933	90	37	25	3.501	391	2.844	597	19	21	3.872
56	421	2.825	94	27	17	3.384	407	2.762	673	32	27	3.901
57	415	2.808	123	31	17	3.394	432	2.620	694	28	24	3.798
58	380	2.819	113	32	17	3.361	427	2.517	790	24	17	3.775
59	367	2.756	140	39	17	3.319	457	2.621	943	27	24	4.072
55 - 59	1.999	14.141	560	166	93	16.959	2.114	13.364	3.697	130	113	19.418
60	318	2.595	132	21	16	3.082	425	2.315	943	18	9	3.710
61	335	2.647	163	19	11	3.175	391	2.354	1.061	22	16	3.844
62	170	1.244	62	17	11	1.504	218	1.050	543	9	8	1.828
63	150	1.117	71	13	6	1.357	217	956	532	9	4	1.718
64	186	1.328	71	10	7	1.602	226	1.045	709	10	11	2.001
60 - 64	1.159	8.931	499	80	51	10.720	1.477	7.720	3.788	68	48	13.101
65	261	1.781	142	16	7	2.207	304	1.506	950	11	9	2.780
66	323	2.178	214	17	7	2.739	420	1.839	1.378	16	10	3.663
67	300	2.338	234	20	5	2.897	418	1.765	1.428	12	11	3.634
68	331	2.302	262	12	5	2.912	439	1.686	1.485	10	9	3.629
69	255	2.140	293	22	8	2.718	398	1.613	1.587	8	10	3.616
65 - 69	1.470	10.739	1.145	87	32	13.473	1.979	8.409	6.828	57	49	17.322
70	260	1.911	289	13	14	2.487	432	1.450	1.671	11	6	3.570
71	253	1.828	311	12	2	2.406	388	1.311	1.663	11	11	3.384
72	259	1.827	346	12	3	2.447	437	1.176	1.763	9	8	3.393
73	247	1.618	352	14	2	2.233	395	990	1.678	5	5	3.073
74	191	1.374	312	7	6	1.890	365	886	1.696	3	3	2.953
70 - 74	1.210	8.558	1.610	58	27	11.463	2.017	5.813	8.471	39	33	16.373
75	215	1.237	357	6	4	1.819	387	745	1.696	6	4	2.838
76	161	1.122	334	5	4	1.626	349	595	1.717	4	2	2.667
77	137	969	360	4	3	1.473	320	548	1.603	8	1	2.480
78	112	790	319	5	4	1.230	314	437	1.496	3	1	2.251
79	103	798	311	3	3	1.218	297	346	1.361	1	1	2.006
75 - 79	728	4.916	1.681	23	18	7.366	1.667	2.671	7.873	22	9	12.242
80 - 84	292	2.054	1.341	10	3	3.700	1.010	902	5.682	4	4	7.602
85 - 89	71	581	683	3	—	1.338	406	196	2.655	3	1	3.261
90 - 94	20	114	236	—	—	370	114	22	776	—	—	912
95 - 99	2	6	45	—	—	53	23	2	117	—	—	142
100 E PIU'	—	—	1	—	—	1	—	1	9	—	—	10
TOTALE	103.589	131.329	8.482	1.902	581	245.883	88.529	131.113	44.475	2.092	803	267.012

TAV. 2 - Popolazione presente per singolo anno di età, sesso e stato civile

ETÀ (anni)	MASCHI						FEMMINE					
	CELIBI	CONIUGATI	VEDOVI	SEPARATI LEGALMENTE	DIVORZIATI	TOTALE	NUBILI	CONIUGATE	VEDOVE	SEPARATE LEGALMENTE	DIVORZIATE	TOTALE
0	1.919	—	—	—	—	1.919	1.822	—	—	—	—	1.822
1	2.032	—	—	—	—	2.032	1.878	—	—	—	—	1.878
2	2.162	—	—	—	—	2.162	2.153	—	—	—	—	2.153
3	2.379	—	—	—	—	2.379	2.232	—	—	—	—	2.232
4	2.548	—	—	—	—	2.548	2.324	—	—	—	—	2.324
meno di 5	11.040	—	—	—	—	11.040	10.409	—	—	—	—	10.409
5	2.658	—	—	—	—	2.658	2.551	—	—	—	—	2.551
6	2.880	—	—	—	—	2.880	2.698	—	—	—	—	2.698
7	2.933	—	—	—	—	2.933	2.878	—	—	—	—	2.878
8	2.952	—	—	—	—	2.952	2.881	—	—	—	—	2.881
9	3.103	—	—	—	—	3.103	2.970	—	—	—	—	2.970
5 - 9	14.526	—	—	—	—	14.526	13.978	—	—	—	—	13.978
10	3.170	—	—	—	—	3.170	2.986	—	—	—	—	2.986
11	3.147	—	—	—	—	3.147	2.950	—	—	—	—	2.950
12	3.276	—	—	—	—	3.276	3.253	—	—	—	—	3.253
13	3.341	—	—	—	—	3.341	3.112	—	—	—	—	3.112
14	3.414	—	—	—	—	3.414	3.295	—	—	—	—	3.295
10 - 14	16.348	—	—	—	—	16.348	15.596	—	—	—	—	15.596
15	3.626	—	—	—	—	3.626	3.506	—	—	—	—	3.506
16	3.654	8	1	—	—	3.663	3.280	19	2	—	—	3.301
17	3.666	4	2	1	—	3.673	3.406	34	3	1	—	3.444
18	3.405	7	2	1	—	3.415	3.254	124	4	1	—	3.383
19	2.930	21	1	—	—	2.952	3.079	316	5	2	—	3.402
15 - 19	17.281	40	6	2	—	17.329	16.525	493	14	4	—	17.036
20	3.087	60	2	—	—	3.149	2.731	567	3	4	—	3.305
21	3.159	138	2	2	—	3.301	2.389	898	3	16	—	3.306
22	3.111	284	1	5	—	3.401	2.026	1.252	1	27	—	3.306
23	2.823	450	1	6	—	3.280	1.657	1.531	7	21	1	3.217
24	2.609	760	2	7	—	3.378	1.314	1.853	8	26	3	3.204
20 - 24	14.789	1.692	8	20	—	16.509	10.117	6.101	22	94	4	16.338
25	2.300	1.096	3	20	1	3.420	1.043	2.074	8	47	4	3.176
26	1.875	1.322	3	23	2	3.225	871	2.276	9	51	1	3.208
27	1.521	1.554	4	33	—	3.112	650	2.356	13	57	3	3.079
28	1.367	1.896	3	35	3	3.304	586	2.405	8	68	5	3.072
29	1.108	2.068	5	41	2	3.224	447	2.454	15	55	9	2.980
25 - 29	8.171	7.936	18	152	8	16.285	3.597	11.565	53	278	22	15.515
30	975	2.322	3	52	6	3.358	408	2.717	16	62	12	3.215
31	861	2.534	4	42	8	3.449	358	2.879	24	80	14	3.355
32	795	2.718	7	59	4	3.583	375	2.917	24	69	23	3.408
33	732	2.825	4	64	3	3.628	341	3.083	30	76	13	3.543
34	652	2.894	4	70	10	3.630	311	3.124	38	91	18	3.582
30 - 34	4.015	13.293	22	287	31	17.648	1.793	14.720	132	378	80	17.103
35	553	2.766	4	54	8	3.385	317	2.879	43	68	22	3.329
36	433	2.183	9	49	10	2.684	227	2.320	33	61	13	2.654
37	439	2.419	5	58	7	2.928	251	2.556	39	67	26	2.939
38	474	2.516	13	66	10	3.079	257	2.575	57	61	22	2.972
39	493	2.508	11	66	22	3.100	266	2.616	81	52	23	3.038
35 - 39	2.392	12.392	42	293	57	15.176	1.318	12.946	253	309	106	14.932
40	542	2.885	16	67	19	3.529	255	3.012	96	67	22	3.452
41	574	3.179	17	54	17	3.841	313	3.216	92	54	29	3.704
42	626	3.183	19	59	16	3.903	314	3.282	145	64	27	3.832
43	529	3.108	21	42	16	3.716	301	3.301	137	60	23	3.822
44	515	2.989	18	45	15	3.582	252	3.002	158	55	17	3.484
40 - 44	2.786	15.344	91	267	83	18.571	1.435	15.813	628	300	118	18.294

segue TAV. 2 — Popolazione presente per singolo anno di età, sesso e stato civile

ETÀ (anni)	MASCHI						FEMMINE					
	CELIBI	CONIUGATI	VEDOVI	SEPARATI LEGALMENTE	DIVORZIATI	TOTALE	NUBILI	CONIUGATE	VEDOVE	SEPARATE LEGALMENTE	DIVORZIATE	TOTALE
45	527	2.898	26	49	13	3.513	289	3.025	183	58	19	3.574
46	549	3.071	30	55	21	3.726	315	3.146	222	39	24	3.746
47	529	3.043	39	45	18	3.674	292	3.121	238	52	22	3.725
48	482	3.031	40	54	13	3.620	340	3.134	314	48	29	3.865
49	504	3.073	40	44	14	3.675	316	3.096	321	47	19	3.799
45 - 49	2.591	15.116	175	247	79	18.208	1.552	15.522	1.278	244	113	18.709
50	556	3.143	48	48	16	3.811	359	3.187	362	36	33	3.977
51	520	3.252	56	39	21	3.888	420	3.104	410	48	25	4.007
52	451	3.022	70	40	23	3.606	357	2.931	467	32	24	3.811
53	507	3.045	91	50	21	3.714	446	2.842	487	31	16	3.822
54	447	2.971	72	40	20	3.550	383	2.923	528	24	10	3.868
50 - 54	2.481	15.433	337	217	101	18.569	1.965	14.987	2.254	171	108	19.485
55	418	2.931	89	37	28	3.503	391	2.852	602	17	20	3.882
56	423	2.852	92	25	16	3.408	403	2.764	668	33	26	3.894
57	416	2.824	124	30	17	3.411	432	2.631	692	30	25	3.810
58	379	2.847	115	36	17	3.394	422	2.517	783	24	17	3.763
59	371	2.767	139	39	17	3.333	452	2.633	939	27	23	4.074
55 - 59	2.007	14.221	559	167	95	17.049	2.100	13.397	3.684	131	111	19.423
60	324	2.604	133	21	16	3.098	429	2.319	936	17	10	3.711
61	339	2.659	164	22	10	3.194	387	2.358	1.062	24	17	3.848
62	174	1.241	65	16	10	1.506	215	1.057	533	9	7	1.821
63	156	1.119	75	13	6	1.369	216	962	529	10	4	1.721
64	186	1.328	74	10	7	1.605	228	1.051	716	10	11	2.016
60 - 64	1.179	8.951	511	82	49	10.772	1.475	7.747	3.776	70	49	13.117
65	259	1.804	140	16	7	2.226	301	1.515	957	11	9	2.793
66	319	2.208	209	17	7	2.760	421	1.844	1.385	16	11	3.677
67	302	2.339	235	19	5	2.900	416	1.764	1.421	12	12	3.625
68	334	2.322	261	12	6	2.935	438	1.695	1.500	12	10	3.655
69	256	2.163	297	22	8	2.746	401	1.614	1.587	11	9	3.622
65 - 69	1.470	10.836	1.142	86	33	13.567	1.977	8.432	6.850	62	51	17.372
70	265	1.910	291	12	14	2.492	434	1.447	1.683	11	6	3.581
71	247	1.842	311	12	2	2.414	389	1.316	1.678	11	11	3.405
72	250	1.849	348	11	3	2.461	441	1.182	1.778	9	9	3.419
73	248	1.632	358	15	2	2.255	388	994	1.686	5	4	3.077
74	190	1.379	311	7	6	1.893	365	889	1.709	3	3	2.969
70 - 74	1.200	8.612	1.619	57	27	11.515	2.017	5.828	8.534	39	33	16.451
75	207	1.241	361	4	4	1.817	382	752	1.705	8	4	2.851
76	159	1.135	329	5	4	1.632	355	594	1.723	4	2	2.678
77	136	970	363	5	3	1.477	318	553	1.604	9	1	2.485
78	110	792	318	5	4	1.229	315	435	1.515	3	1	2.269
79	100	801	317	3	2	1.223	295	346	1.381	2	1	2.025
75 - 79	712	4.939	1.688	22	17	7.378	1.665	2.680	7.928	26	9	12.308
80 - 84	289	2.068	1.348	11	3	3.719	1.006	909	5.761	5	4	7.685
85 - 89	68	586	688	3	—	1.345	423	198	2.688	3	1	3.313
90 - 94	21	112	230	—	—	363	117	22	777	—	—	916
95 - 99	1	6	45	—	—	52	22	2	117	—	—	141
100 E PIU'	—	—	1	—	—	1	—	1	10	—	—	11
TOTALE	103.367	131.577	8.530	1.913	583	245.970	89.087	131.363	44.759	2.114	809	268.132

TAV. 3 - Popolazione residente per sesso, classe di età e luogo di nascita

LUOGO DI NASCITA	Meno di 6 anni	6-13	14-18	19-24	25-44	45-64	65 e più	TOTALE
A — TOTALE								
Nello stesso Comune di residenza	11.257	20.977	15.922	17.272	47.099	47.647	39.001	199.175
In altro Comune della stessa Provincia	11.952	19.982	12.523	10.870	35.729	37.856	32.539	161.451
In altra Provincia della stessa Regione	1.237	2.579	1.881	2.290	11.076	13.446	7.263	39.772
Varese	42	121	66	51	334	247	165	1.026
Como	38	70	46	65	352	365	215	1.151
Sondrio	5	29	16	19	187	172	70	498
Milano	1.074	2.158	1.547	1.679	5.591	5.874	4.105	22.028
Bergamo	15	57	45	65	585	836	401	2.004
Brescia	36	75	67	190	2.401	3.385	1.125	7.279
Cremona	20	59	70	154	1.043	1.472	614	3.432
Mantova	7	10	24	67	583	1.095	568	2.354
In altre Regioni	2.091	4.624	4.242	8.137	37.740	35.056	15.691	107.581
Piemonte	907	1.765	1.169	1.313	4.113	4.283	3.664	17.214
Valle d'Aosta	3	15	5	11	35	36	11	116
Trentino-Alto Adige	8	33	23	36	252	211	84	647
Bolzano-Bozen	3	16	3	12	91	47	16	188
Trento	5	17	20	24	161	164	68	459
Veneto	29	162	225	782	8.827	12.234	4.829	27.088
Friuli-Venezia Giulia	6	24	27	68	394	587	347	1.453
Liguria	54	187	144	164	679	694	383	2.305
Emilia-Romagna	451	583	431	674	3.625	5.462	3.301	14.527
Toscana	14	63	55	95	580	754	349	1.910
Umbria	5	10	17	36	184	191	61	504
Marche	13	38	22	40	352	281	103	849
Lazio	31	86	69	123	572	349	94	1.324
Abruzzi	13	24	35	90	530	413	100	1.205
Molise	4	7	8	36	177	160	42	434
Campania	130	360	389	803	3.087	1.661	382	6.812
Puglia	94	195	224	578	2.512	1.463	368	5.434
Basilicata	24	68	121	293	1.029	528	136	2.199
Calabria	96	312	433	1.044	3.998	1.948	425	8.256
Sicilia	182	606	743	1.581	5.469	3.189	868	12.638
Sardegna	27	86	102	370	1.325	612	144	2.666
ITALIA	26.537	48.162	34.568	38.569	131.644	134.005	94.494	507.979
ESTERO	105	393	317	484	1.504	979	1.134	4.916
TOTALE	26.642	48.555	34.885	39.053	133.148	134.984	95.628	512.895
B — MASCHI								
Nello stesso Comune di residenza	5.743	10.661	8.125	9.104	25.910	24.916	17.188	101.627
In altro Comune della stessa Provincia	6.164	10.218	6.477	5.419	17.419	17.039	11.636	74.372
In altra Provincia della stessa Regione	642	1.339	1.006	1.064	5.344	5.977	2.661	18.033
Varese	17	70	33	19	129	118	62	448
Como	19	43	25	31	153	155	79	505
Sondrio	1	16	10	7	83	57	20	194
Milano	562	1.107	832	784	2.844	2.663	1.530	10.322
Bergamo	7	29	23	31	255	360	143	848
Brescia	18	43	30	91	1.116	1.519	421	3.238
Cremona	13	29	41	65	487	641	209	1.485
Mantova	5	2	12	36	277	464	197	993
In altre Regioni	1.091	2.390	2.187	3.955	18.082	16.082	5.907	49.694
Piemonte	468	911	613	588	1.889	1.881	1.291	7.641
Valle d'Aosta	1	7	1	5	15	8	2	39
Trentino-Alto Adige	4	17	12	14	124	77	26	274
Bolzano-Bozen	2	6	2	5	44	19	10	88
Trento	2	11	10	9	80	58	16	186
Veneto	16	79	122	362	4.363	5.502	1.833	12.277
Friuli-Venezia Giulia	3	10	16	33	153	227	86	528
Liguria	28	93	61	80	330	315	121	1.028
Emilia-Romagna	242	316	232	326	1.696	2.373	1.158	6.343
Toscana	9	24	33	46	289	366	146	913
Umbria	1	6	9	15	93	101	27	252
Marche	8	22	13	21	189	127	44	424
Lazio	15	41	34	82	322	190	46	730
Abruzzi	9	14	19	35	229	181	50	537
Molise	2	5	3	13	87	68	19	197
Campania	70	185	205	405	1.470	816	165	3.316
Puglia	55	110	122	301	1.233	761	166	2.748
Basilicata	11	34	64	133	507	255	55	1.059
Calabria	46	173	208	466	1.672	834	155	3.554
Sicilia	90	299	374	825	2.772	1.663	448	6.471
Sardegna	13	44	46	205	649	337	69	1.363
ITALIA	13.640	24.608	17.795	19.542	66.755	64.014	37.372	243.726
ESTERO	50	206	165	270	699	375	392	2.157
TOTALE	13.690	24.814	17.960	19.812	67.454	64.389	37.764	245.883

TAV. 4 - Popolazione residente in età da 6 anni in poi per grado di istruzione, sesso, classe di età, condizione professionale o non professionale

CLASSI DI ETÀ (anni) — CONDIZIONE	GRADO DI ISTRUZIONE											
	LAUREATI		DIPLOMATI		FORNITI DI LICENZA DI SCUOLA MEDIA INFERIORE		FORNITI DI LICENZA DI SCUOLA ELEMENTARE		ALFABETI PRIVI DI TITOLO DI STUDIO		ANALFABETI	
	MF	M	MF	M	MF	M	MF	M	MF	M	MF	M
TOTALE	12.821	7.814	54.234	26.899	107.033	57.648	238.035	108.826	69.523	29.405	4.607	1.601
6 - 10	—	—	—	—	—	—	2.214	1.146	27.144	13.863	114	56
11 - 14	—	—	—	—	5.834	2.784	19.182	9.930	757	437	40	23
15 - 19	—	—	4.217	1.456	25.894	13.729	4.599	2.689	230	125	76	40
20 - 24	225	77	13.866	6.450	12.477	6.990	5.280	2.620	271	132	73	39
25 - 44	8.303	4.721	24.719	13.236	37.354	20.738	58.549	27.120	3.610	1.413	613	226
45 - 54	1.860	1.263	4.973	2.687	12.272	6.720	48.578	23.267	6.129	2.430	974	343
55 - 64	1.484	1.015	3.626	1.889	7.159	3.965	40.414	18.106	6.734	2.452	781	252
65 e più	949	738	2.833	1.181	6.043	2.722	59.219	23.948	24.648	8.553	1.936	622
CONDIZIONE PROFESSIONALE	10.659	6.740	35.092	19.571	60.095	39.750	92.452	61.783	7.002	4.556	528	362
<i>-di cui disoccupati</i>	<i>164</i>	<i>47</i>	<i>828</i>	<i>263</i>	<i>1.803</i>	<i>798</i>	<i>2.311</i>	<i>1.081</i>	<i>250</i>	<i>132</i>	<i>32</i>	<i>21</i>
Imprenditori, liberi professionisti	1.423	1.283	1.877	1.649	1.477	1.263	1.361	1.122	25	20	—	—
Lavoratori in proprio	383	271	2.639	2.060	9.298	7.224	23.111	17.752	1.161	907	35	29
Coadiuvanti	92	48	1.040	499	2.558	1.110	4.718	1.164	236	50	8	1
Dirigenti e impiegati	8.556	5.011	24.750	11.866	15.948	8.194	5.090	3.422	33	24	—	—
Lavoratori dipendenti	205	127	4.786	3.497	30.814	21.959	58.172	38.323	5.547	3.555	485	332
Agricoltura	229	191	1.364	995	3.240	2.422	12.386	9.666	1.353	1.109	94	85
Imprenditori, liberi professionisti	33	30	52	47	57	46	52	40	2	1	—	—
Lavoratori in proprio	141	122	714	594	1.893	1.601	7.108	6.009	509	429	13	12
Coadiuvanti	24	13	300	141	603	261	1.425	257	86	13	2	—
Dirigenti e impiegati	23	22	183	130	132	72	81	71	—	—	—	—
Lavoratori dipendenti	8	4	115	83	555	442	3.720	3.289	756	666	79	73
Industrie	1.303	1.169	10.910	7.545	28.309	19.956	48.097	33.032	4.144	2.743	327	245
Imprenditori, liberi professionisti	67	65	340	310	375	327	502	458	—	—	—	—
Lavoratori in proprio	21	17	573	519	2.632	2.356	6.115	5.342	250	227	7	6
Coadiuvanti	6	4	156	104	409	258	563	191	18	8	—	—
Dirigenti e impiegati	1.125	1.016	7.067	4.353	5.611	2.994	2.121	1.570	16	14	—	—
Lavoratori dipendenti	84	67	2.774	2.259	19.282	14.021	38.796	25.471	3.860	2.494	320	239
Altre attività	9.127	5.380	22.818	11.031	28.546	17.372	31.969	19.085	1.505	704	107	32
Imprenditori, liberi professionisti	1.323	1.188	1.485	1.292	1.045	890	807	624	23	19	—	—
Lavoratori in proprio	221	132	1.352	947	4.773	3.267	9.888	6.401	402	251	15	11
Coadiuvanti	62	31	584	254	1.546	591	2.730	716	132	29	6	1
Dirigenti e impiegati	7.408	3.973	17.500	7.383	10.205	5.128	2.888	1.781	17	10	—	—
Lavoratori dipendenti	113	56	1.897	1.155	10.977	7.496	15.656	9.563	931	395	86	20
CONDIZIONE NON PROFESSIONALE	2.162	1.074	19.142	7.328	46.938	17.898	145.583	47.043	62.521	24.849	4.079	1.239
In cerca di prima occupazione	573	230	3.634	1.250	4.926	1.957	2.223	1.092	119	75	4	1
Scolari e studenti	90	46	6.604	3.378	19.774	9.735	22.038	11.336	28.014	14.357	—	—
Casalinghe	404	—	4.345	—	12.600	—	46.952	—	7.109	—	1.094	—
Ritirati dal lavoro	852	589	3.380	1.723	7.340	4.423	67.595	31.805	24.967	9.687	1.947	745
Altri	243	209	1.179	977	2.298	1.783	6.775	2.810	2.312	730	1.034	493

TAV. 5 - Popolazione residente attiva e non attiva per sesso e classe di età, attiva per

RAMI DI ATTIVITÀ ECONOMICA	CLASSI DI											
	Meno di 14		14 - 19		20 - 24		25 - 29		30 - 34		35 - 39	
	MF	M	MF	M	MF	M	MF	M	MF	M	MF	M
CONDIZIONE PROFESSIONALE	—	—	10.183	6.193	21.735	11.838	25.090	14.523	28.077	17.143	23.138	14.835
- di cui disoccupati	—	—	603	273	1.317	530	937	323	684	239	447	201
Imprenditori, liberi professionisti	—	—	8	4	217	162	621	513	766	659	717	600
Lavoratori in proprio	—	—	147	100	1.226	852	2.440	1.823	3.661	2.727	3.894	2.963
Coadiuvanti	—	—	362	263	839	551	833	455	926	296	890	219
Dirigenti e impiegati	—	—	1.072	206	7.189	2.215	9.863	4.202	10.592	5.498	7.100	4.213
Lavoratori dipendenti	—	—	8.594	5.620	12.264	8.058	11.333	7.530	12.132	7.963	10.537	6.840
Agricoltura	—	—	420	351	785	614	1.009	797	1.218	898	1.304	950
Imprenditori, liberi professionisti	—	—	—	—	6	6	10	10	14	14	19	13
Lavoratori in proprio	—	—	67	62	223	198	396	345	552	469	628	514
Coadiuvanti	—	—	138	125	196	132	216	132	220	65	184	30
Dirigenti e impiegati	—	—	8	3	44	20	57	34	66	38	51	35
Lavoratori dipendenti	—	—	207	161	316	258	330	276	366	312	422	358
Energia, gas e acqua	—	—	57	45	273	210	460	378	600	545	518	470
Imprenditori, liberi professionisti	—	—	—	—	—	—	—	—	—	—	—	—
Lavoratori in proprio	—	—	—	—	—	—	—	—	—	—	—	—
Coadiuvanti	—	—	—	—	—	—	—	—	—	—	—	—
Dirigenti e impiegati	—	—	7	1	122	65	204	131	256	205	218	178
Lavoratori dipendenti	—	—	50	44	151	145	256	247	344	340	300	292
Ind. estratt., trasf. min., chim.	—	—	340	263	814	532	1.004	658	1.027	698	901	673
Imprenditori, liberi professionisti	—	—	—	—	2	2	2	2	6	5	7	7
Lavoratori in proprio	—	—	—	—	8	5	20	17	23	21	29	27
Coadiuvanti	—	—	1	1	7	5	1	1	2	—	4	—
Dirigenti e impiegati	—	—	27	9	247	74	411	215	424	243	293	206
Lavoratori dipendenti	—	—	312	253	550	446	570	423	572	429	568	433
Ind. lavoraz. metalli, mecc. prec.	—	—	2.405	2.124	4.039	3.117	3.902	2.938	4.162	3.141	3.260	2.561
Imprenditori, liberi professionisti	—	—	1	1	5	4	16	16	32	27	35	32
Lavoratori in proprio	—	—	5	5	109	103	238	228	366	340	374	354
Coadiuvanti	—	—	25	22	48	45	33	22	41	19	25	11
Dirigenti e impiegati	—	—	146	42	885	358	1.158	638	1.167	779	806	585
Lavoratori dipendenti	—	—	2.228	2.054	2.992	2.607	2.457	2.034	2.556	1.976	2.020	1.579
Ind. alim., tess., pelli, legno	—	—	3.030	1.144	4.741	1.847	4.523	1.909	4.736	2.047	4.153	1.950
Imprenditori, liberi professionisti	—	—	—	—	10	7	20	18	28	16	61	48
Lavoratori in proprio	—	—	9	4	111	64	245	157	429	285	479	346
Coadiuvanti	—	—	39	24	71	58	55	34	79	21	71	19
Dirigenti e impiegati	—	—	154	29	848	266	901	407	850	412	641	383
Lavoratori dipendenti	—	—	2.828	1.087	3.701	1.452	3.302	1.293	3.350	1.313	2.901	1.154
Ind. costr., install. impianti	—	—	1.035	990	1.507	1.360	1.439	1.310	1.628	1.512	1.538	1.470
Imprenditori, liberi professionisti	—	—	2	2	8	7	26	25	44	42	51	50
Lavoratori in proprio	—	—	14	14	159	159	340	335	480	476	529	525
Coadiuvanti	—	—	26	26	58	58	33	31	14	10	23	10
Dirigenti e impiegati	—	—	38	8	233	108	232	136	220	140	137	98
Lavoratori dipendenti	—	—	955	940	1.049	1.028	808	783	870	844	798	787
Commercio, pubbl. esercizi	—	—	1.673	1.021	3.527	1.929	3.925	2.250	4.163	2.471	3.725	2.245
Imprenditori, liberi professionisti	—	—	4	1	85	71	174	148	218	195	259	209
Lavoratori in proprio	—	—	31	11	381	224	826	548	1.314	883	1.400	937
Coadiuvanti	—	—	120	56	393	212	447	208	533	168	546	139
Dirigenti e impiegati	—	—	204	58	1.083	354	1.264	496	1.137	574	756	446
Lavoratori dipendenti	—	—	1.314	895	1.585	1.068	1.214	850	961	651	764	514
Trasporti e comunicazioni	—	—	90	54	898	638	1.564	1.275	2.211	1.836	1.662	1.454
Imprenditori, liberi professionisti	—	—	—	—	—	—	1	1	2	1	6	5
Lavoratori in proprio	—	—	3	3	58	56	100	98	141	139	139	134
Coadiuvanti	—	—	5	5	35	35	27	23	10	9	9	5
Dirigenti e impiegati	—	—	30	5	313	104	471	249	794	493	560	406
Lavoratori dipendenti	—	—	52	41	492	443	965	904	1.264	1.194	948	904
Credito, assic.; serv. imprese	—	—	262	27	1.820	596	1.993	1.187	1.862	1.424	1.178	921
Imprenditori, liberi professionisti	—	—	—	—	86	57	243	191	279	243	217	187
Lavoratori in proprio	—	—	—	—	9	4	26	19	27	18	16	12
Coadiuvanti	—	—	—	—	7	1	5	—	7	1	4	—
Dirigenti e impiegati	—	—	255	21	1.661	482	1.611	877	1.455	1.076	898	688
Lavoratori dipendenti	—	—	7	6	57	52	108	100	94	86	43	34
Pubblica amm.ne; servizi	—	—	871	174	3.331	995	5.271	1.821	6.470	2.571	4.899	2.141
Imprenditori, liberi professionisti	—	—	1	—	15	8	129	102	143	116	62	49
Lavoratori in proprio	—	—	18	1	168	39	249	76	329	96	300	114
Coadiuvanti	—	—	8	4	24	5	16	4	20	3	24	5
Dirigenti e impiegati	—	—	203	30	1.753	384	3.554	1.019	4.223	1.538	2.740	1.188
Lavoratori dipendenti	—	—	641	139	1.371	559	1.323	620	1.755	818	1.773	785
In cerca di prima occupazione	—	—	6.823	2.647	2.707	1.073	1.032	430	408	182	195	84
TOTALE POP. ATTIVA	—	—	17.006	8.840	24.442	12.911	26.122	14.953	28.485	17.325	23.333	14.919
Scolari e studenti	49.260	25.180	22.368	10.980	4.332	2.241	1.201	749	164	114	29	21
Casalinghe	—	—	553	—	2.091	—	3.551	—	5.680	—	6.203	—
Ritirati dal lavoro	—	—	35	22	34	13	42	13	110	29	216	79
Altri	25.937	13.324	1.784	1.622	1.293	1.143	475	319	332	184	395	193
TOTALE POP. NON ATTIVA	75.197	38.504	24.740	12.624	7.750	3.397	5.269	1.081	6.286	327	6.843	293

ramo di attività economica e posizione nella professione; non attiva per condizione non professionale

ETÀ (anni)													
40 - 44		45 - 49		50 - 54		55 - 59		60 - 64		65 - 69		70 e più	
MF	M	MF	M	MF	M	MF	M	MF	M	MF	M	MF	M
26.900	17.933	25.365	17.216	22.698	15.920	14.171	10.747	4.431	3.328	2.433	1.885	1.607	1.201
440	194	445	222	353	208	150	135	18	17	—	—	—	—
880	747	780	700	798	713	666	601	313	286	221	194	176	158
5.345	4.178	5.390	4.148	5.305	4.072	4.505	3.480	2.095	1.725	1.548	1.308	1.071	867
1.150	255	1.196	239	1.136	233	833	185	284	104	118	31	85	41
6.234	4.037	4.525	2.998	4.024	2.699	2.589	1.729	804	493	252	160	133	67
13.291	8.716	13.474	9.131	11.435	8.203	5.578	4.752	935	720	294	192	142	68
2.135	1.599	2.763	2.051	3.264	2.474	3.016	2.317	1.202	1.015	874	790	676	612
20	14	28	22	21	18	40	32	16	15	8	7	14	13
1.114	903	1.470	1.215	1.838	1.511	1.901	1.527	875	790	729	686	585	547
284	51	355	34	358	25	287	33	107	22	48	12	47	24
50	40	41	34	52	46	31	29	11	10	6	5	2	1
667	591	869	746	995	874	757	696	193	178	83	80	28	27
440	411	332	320	210	201	128	123	18	18	4	4	5	5
—	—	1	1	2	1	1	1	—	—	—	—	—	—
—	—	—	—	—	—	—	—	—	—	—	—	—	—
184	163	110	106	79	74	49	45	3	3	—	—	2	2
256	248	221	213	129	126	78	77	15	15	4	4	3	3
1.105	872	1.118	906	987	828	576	549	86	82	24	21	8	7
9	9	10	9	12	12	12	10	3	3	2	2	1	1
54	52	51	44	28	26	21	21	8	8	5	5	3	3
5	2	4	—	—	—	1	—	—	—	2	1	—	—
277	206	178	149	156	132	92	82	18	17	3	3	3	2
760	603	875	704	791	658	450	436	57	54	12	10	1	1
3.617	2.882	3.496	2.834	2.833	2.435	1.262	1.177	201	184	94	84	39	36
54	44	54	51	47	44	48	41	25	22	7	6	6	5
403	386	300	287	283	273	217	211	74	71	49	48	18	18
33	8	18	1	16	5	6	3	3	1	7	3	2	—
681	538	527	417	466	393	220	198	17	16	14	13	4	4
2.446	1.906	2.597	2.078	2.021	1.720	771	724	82	74	17	14	9	9
5.177	2.567	5.150	2.690	4.130	2.322	1.841	1.433	376	298	149	129	77	59
70	56	55	50	54	48	45	37	27	25	20	18	17	14
603	448	562	400	454	351	364	275	153	127	85	78	41	34
107	23	87	20	80	23	51	14	17	10	5	2	5	3
602	420	520	371	428	313	214	175	45	39	17	14	2	—
3.795	1.620	3.926	1.849	3.114	1.587	1.167	932	134	97	22	17	12	8
2.215	2.155	2.084	2.027	1.734	1.689	1.153	1.130	223	219	76	73	30	28
102	99	96	95	71	69	36	36	16	16	15	14	10	10
686	680	534	528	324	321	206	203	68	68	30	29	7	7
13	9	17	10	9	5	3	2	3	2	—	—	2	1
142	111	93	75	83	74	64	57	18	16	4	3	—	—
1.272	1.256	1.344	1.319	1.247	1.220	844	832	118	117	27	27	11	10
4.669	2.878	4.316	2.670	4.075	2.466	2.746	1.713	1.174	777	781	508	511	309
333	277	293	250	290	248	192	166	94	77	69	53	53	44
1.939	1.329	1.986	1.313	1.940	1.237	1.506	1.003	781	537	596	413	391	237
672	156	676	160	637	164	468	122	144	61	53	13	28	13
775	499	511	358	459	307	235	167	70	56	23	15	18	11
950	617	850	589	749	510	345	255	85	46	40	14	21	4
1.623	1.474	1.519	1.362	1.415	1.281	772	688	148	122	40	35	12	12
6	5	6	6	—	—	6	6	4	3	5	4	—	—
222	216	252	248	254	250	147	142	59	59	20	20	9	9
7	2	13	6	16	8	9	6	4	4	1	—	—	—
467	362	405	303	339	261	205	166	34	18	2	2	—	—
921	889	843	799	806	762	405	368	47	38	12	9	3	3
1.104	877	745	624	683	586	416	374	137	124	56	52	51	43
237	201	179	161	191	176	160	154	75	72	42	41	41	38
23	16	19	16	15	10	17	11	5	5	—	—	3	2
8	—	5	2	3	—	—	—	2	1	—	—	—	—
764	599	478	397	411	349	195	172	46	37	12	11	7	3
72	61	64	48	63	51	44	37	9	9	1	—	—	—
4.815	2.218	3.842	1.732	3.367	1.638	2.261	1.243	866	489	335	189	198	90
49	42	58	55	110	97	126	118	53	53	53	49	34	33
301	148	216	97	169	93	126	87	72	60	34	29	14	10
21	4	21	6	17	3	8	5	4	3	1	—	1	—
2.292	1.099	1.662	788	1.551	750	1.284	638	542	281	171	94	95	44
2.152	925	1.885	786	1.520	695	717	395	195	92	76	17	54	3
194	99	67	42	28	25	24	22	1	1	—	—	—	—
27.094	18.032	25.432	17.258	22.726	15.945	14.195	10.769	4.432	3.329	2.433	1.885	1.607	1.201
13	5	3	2	—	—	—	—	—	—	—	—	—	—
8.619	—	9.410	—	10.025	—	8.085	—	4.606	—	4.998	—	8.683	—
567	223	1.292	549	4.117	2.053	12.692	5.578	13.792	6.992	22.019	11.152	51.165	22.269
517	296	753	400	1.028	503	1.405	612	991	399	1.345	436	3.378	821
9.716	524	11.458	951	15.170	2.556	22.182	6.190	19.389	7.391	28.362	11.588	63.226	23.090

TAV. 6 - Popolazione residente attiva e non attiva per sesso e stato civile; attiva per ramo di

RAMI DI ATTIVITÀ ECONOMICA POSIZIONE NELLA PROFESSIONE	MASCHI					TOTALE
	CELIBI	CONIUGATI	VEDOVI	SEPARATI LEGALMENTE	DIVORZIATI	
CONDIZIONE PROFESSIONALE	37.212	92.388	1.258	1.513	391	132.762
- di cui disoccupati	1.298	931	19	81	13	2.342
Imprenditori, liberi professionisti	784	4.335	86	103	29	5.337
Lavoratori in proprio	4.983	22.402	494	268	96	28.243
Coadiuvanti	1.312	1.518	12	25	5	2.872
Dirigenti e impiegati	7.243	20.650	150	380	94	28.517
Lavoratori dipendenti	22.890	43.483	516	737	167	67.793
Agricoltura, caccia, foreste, pesca	4.039	10.041	270	90	28	14.468
Imprenditori, liberi professionisti	31	123	5	2	3	164
Lavoratori in proprio	2.274	6.258	188	35	12	8.767
Coadiuvanti	484	194	3	4	—	685
Dirigenti e impiegati	58	225	7	3	2	295
Lavoratori dipendenti	1.192	3.241	67	46	11	4.557
Energia, gas e acqua	591	2.089	15	27	8	2.730
Imprenditori, liberi professionisti	—	2	—	1	—	3
Lavoratori in proprio	—	—	—	—	—	—
Coadiuvanti	—	—	—	—	—	—
Dirigenti e impiegati	190	760	5	15	3	973
Lavoratori dipendenti	401	1.327	10	11	5	1.754
Industrie estrattive, trasformazione minerali, chimiche	1.579	4.363	52	78	17	6.089
Imprenditori, liberi professionisti	7	53	—	2	—	62
Lavoratori in proprio	24	198	4	2	1	229
Coadiuvanti	8	2	—	—	—	10
Dirigenti e impiegati	313	992	7	25	1	1.338
Lavoratori dipendenti	1.227	3.118	41	49	15	4.450
Industrie lavorazione metalli, meccanica precisione	8.314	14.809	139	205	46	23.513
Imprenditori, liberi professionisti	13	274	5	1	—	293
Lavoratori in proprio	370	1.902	25	21	6	2.324
Coadiuvanti	82	57	—	1	—	140
Dirigenti e impiegati	977	2.938	16	42	8	3.981
Lavoratori dipendenti	6.872	9.638	93	140	32	16.775
Industrie alimentari, tessili, pelli, legno, altre	5.395	12.591	151	205	53	18.395
Imprenditori, liberi professionisti	27	291	8	7	4	337
Lavoratori in proprio	350	2.141	37	32	9	2.569
Coadiuvanti	106	142	1	2	—	251
Dirigenti e impiegati	676	2.088	13	42	10	2.829
Lavoratori dipendenti	4.236	7.929	92	122	30	12.409
Industria costruzioni, installazioni impianti edilizia	4.201	9.396	134	180	52	13.963
Imprenditori, liberi professionisti	47	412	5	1	—	465
Lavoratori in proprio	569	2.670	37	54	15	3.345
Coadiuvanti	106	56	1	1	—	164
Dirigenti e impiegati	238	563	4	13	8	826
Lavoratori dipendenti	3.241	5.695	87	111	29	9.163
Commercio, pubblici esercizi; riparazioni di veicoli	5.380	15.236	257	270	94	21.237
Imprenditori, liberi professionisti	241	1.415	31	39	13	1.739
Lavoratori in proprio	1.037	7.339	163	87	46	8.672
Coadiuvanti	457	989	7	15	4	1.472
Dirigenti e impiegati	919	2.340	21	46	15	3.341
Lavoratori dipendenti	2.726	3.153	35	83	16	6.013
Trasporti e comunicazioni	2.028	7.947	80	148	28	10.231
Imprenditori, liberi professionisti	2	27	1	1	—	31
Lavoratori in proprio	184	1.140	23	23	4	1.374
Coadiuvanti	56	45	—	1	1	103
Dirigenti e impiegati	405	1.908	10	35	11	2.369
Lavoratori dipendenti	1.381	4.827	46	88	12	6.354
Credito e assicurazione; servizi imprese; noleggio	1.768	4.905	44	98	20	6.835
Imprenditori, liberi professionisti	287	1.177	18	35	4	1.521
Lavoratori in proprio	19	91	—	1	2	113
Coadiuvanti	1	4	—	—	—	5
Dirigenti e impiegati	1.327	3.303	20	50	12	4.712
Lavoratori dipendenti	134	330	6	12	2	484
Pubblica amministrazione; servizi pubblici e privati	3.917	11.011	116	212	45	15.301
Imprenditori, liberi professionisti	129	561	13	14	5	722
Lavoratori in proprio	156	663	17	13	1	850
Coadiuvanti	12	29	—	1	—	42
Dirigenti e impiegati	2.140	5.533	47	109	24	7.853
Lavoratori dipendenti	1.480	4.225	39	75	15	5.834
In cerca di prima occupazione	4.243	322	5	30	5	4.605
TOTALE POPOLAZIONE ATTIVA	41.455	92.710	1.263	1.543	396	137.367
Scolari e studenti	39.162	124	2	3	1	39.292
Casalinghe	—	—	—	—	—	—
Ritirati dal lavoro	5.171	36.451	6.880	312	158	48.972
Altri	17.801	2.044	337	44	26	20.252
TOTALE POPOLAZIONE NON ATTIVA	62.134	38.619	7.219	359	185	108.516

attività economica e posizione nella professione; non attiva per condizione non professionale

FEMMINE						MASCHI E FEMMINE					
NUBILI	CONIUGATE	VEDOVE	SEPARATE LEGALMENTE	DIVORZIATE	TOTALE	CELIBI E NUBILI	CONIUGATI	VEDOVI	SEPARATI LEGALMENTE	DIVORZIATI	TOTALE
19.804	48.235	3.218	1.364	445	73.066	57.016	140.623	4.476	2.877	836	205.828
1.110	1.738	64	107	27	3.046	2.408	2.669	83	188	40	5.388
169	562	75	9	11	826	953	4.897	161	112	40	6.163
1.354	5.957	897	124	52	8.384	6.337	28.359	1.391	392	148	36.627
524	5.135	96	18	7	5.780	1.836	6.653	108	43	12	8.652
9.683	15.080	516	433	148	25.860	16.926	35.730	666	813	242	54.377
8.074	21.501	1.634	780	227	32.216	30.964	64.984	2.150	1.517	394	100.009
589	3.248	319	27	15	4.198	4.628	13.289	589	117	43	18.666
3	24	3	1	1	32	34	147	8	3	4	196
286	1.081	228	7	9	1.611	2.560	7.339	416	42	21	10.378
133	1.578	38	5	1	1.755	617	1.772	41	9	1	2.440
43	77	4	—	—	124	101	302	11	3	2	419
124	488	46	14	4	676	1.316	3.729	113	60	15	5.233
103	203	4	3	2	315	694	2.292	19	30	10	3.045
—	1	—	—	—	1	—	3	—	1	—	4
—	—	—	—	—	—	—	—	—	—	—	—
—	—	—	—	—	—	—	—	—	—	—	—
91	163	3	3	1	261	281	923	8	18	4	1.234
12	39	1	—	1	53	413	1.366	11	11	6	1.807
516	1.247	91	35	12	1.901	2.095	5.610	143	113	29	7.990
1	2	1	—	—	4	8	55	1	2	—	66
5	14	2	—	—	21	29	212	6	2	1	250
—	15	2	—	—	17	8	17	2	—	—	27
316	450	10	12	3	791	629	1.442	17	37	4	2.129
194	766	76	23	9	1.068	1.421	3.884	117	72	24	5.518
1.474	3.994	199	99	31	5.797	9.788	18.803	338	304	77	29.310
4	27	6	—	—	37	17	301	11	1	—	330
5	101	6	—	—	112	375	2.003	31	21	6	2.436
9	105	2	1	—	117	91	162	2	2	—	257
790	1.254	32	25	9	2.110	1.767	4.192	48	67	17	6.091
666	2.507	153	73	22	3.421	7.538	12.145	246	213	54	20.196
5.166	13.358	720	330	114	19.688	10.561	25.949	871	535	167	38.083
9	53	5	2	1	70	36	344	13	9	5	407
230	653	53	18	12	966	580	2.794	90	50	21	3.535
43	366	4	—	3	416	149	508	5	2	3	667
920	1.380	41	38	14	2.393	1.596	3.468	54	80	24	5.222
3.964	10.906	617	272	84	15.843	8.200	18.835	709	394	114	28.252
238	428	19	8	6	699	4.439	9.824	153	188	58	14.662
2	7	3	—	—	12	49	419	8	1	—	477
3	24	3	—	2	32	572	2.694	40	54	17	3.377
1	35	1	—	—	37	107	91	2	1	—	201
181	244	6	5	2	438	419	807	10	18	10	1.264
51	118	6	3	2	180	3.292	5.813	93	114	31	9.343
3.244	9.662	838	242	62	14.048	8.624	24.898	1.095	512	156	35.285
50	225	44	2	4	325	291	1.640	75	41	17	2.064
573	3.199	557	73	17	4.419	1.610	10.538	720	160	63	13.091
305	2.879	48	10	3	3.245	762	3.868	55	25	7	4.717
1.234	1.818	53	72	17	3.194	2.153	4.158	74	118	32	6.535
1.082	1.541	136	85	21	2.865	3.808	4.694	171	168	37	8.878
465	1.168	51	29	10	1.723	2.493	9.115	131	177	38	11.954
—	4	—	1	—	5	2	31	1	2	—	36
4	22	3	—	1	30	188	1.162	26	23	5	1.404
—	32	1	—	—	33	56	77	1	1	1	136
389	808	25	21	8	1.251	794	2.716	35	56	19	3.620
72	302	22	7	1	404	1.453	5.129	68	95	13	6.758
1.687	1.660	56	52	17	3.472	3.455	6.565	100	150	37	10.307
72	143	8	2	4	229	359	1.320	26	37	8	1.750
10	32	4	1	—	47	29	123	4	2	2	160
8	29	—	—	—	37	9	33	—	—	—	42
1.585	1.410	30	44	12	3.081	2.912	4.713	50	94	24	7.793
12	46	14	5	1	78	146	376	20	17	3	562
6.322	13.267	921	539	176	21.225	10.239	24.278	1.037	751	221	36.526
28	76	5	1	1	111	157	637	18	15	6	833
238	831	41	25	11	1.146	394	1.494	58	38	12	1.996
25	96	—	2	—	123	37	125	—	3	—	165
4.134	7.476	312	213	82	12.217	6.274	13.009	359	322	106	20.070
1.897	4.788	563	298	82	7.628	3.377	9.013	602	373	97	13.462
5.792	1.004	25	44	9	6.874	10.035	1.326	30	74	14	11.479
25.596	49.239	3.243	1.408	454	79.940	67.051	141.949	4.506	2.951	850	217.307
37.784	280	7	6	1	38.078	76.946	404	9	9	2	77.370
3.269	57.174	11.514	391	156	72.504	3.269	57.174	11.514	391	156	72.504
7.390	22.174	27.124	249	172	57.109	12.561	58.625	34.004	561	330	106.081
14.490	2.246	2.587	38	20	19.381	32.291	4.290	2.924	82	46	39.633
62.933	81.874	41.232	684	349	187.072	125.067	120.493	48.451	1.043	534	295.588

TAV. 7 - Popolazione residente attiva in condizione professionale per

N. CLASSIFICAZIONE	RAMI E CLASSI DI ATTIVITÀ ECONOMICA	POSIZIONE			
		IMPRENDITORI E LIBERI PROFESSIONISTI		LAVORATORI IN PROPRIO	
		MF	M	MF	M
0	Agricoltura, caccia, foreste, pesca	196	164	10.378	8.767
01	Agricoltura e caccia	179	151	9.592	8.076
02	Foreste	—	—	77	74
03	Pesca	—	—	18	17
04	Attività connesse con agricoltura	17	13	691	600
1	Energia, gas e acqua	4	3	—	—
1A	Estrazione di combustibili - Industria petrolifera	2	1	—	—
11	Industria dell'estrazione e agglomerazione di combustibili solidi	—	—	—	—
12	Cokerie	—	—	—	—
13	Industria dell'estrazione di petrolio e gas naturali	—	—	—	—
14	Industria petrolifera	2	1	—	—
15	Industria dei combustibili nucleari	—	—	—	—
1B	Energia elettrica, gas e acqua	2	2	—	—
16	Industria produzione e distribuzione di energia elettrica e gas	2	2	—	—
17	Industria raccolta, depurazione e distribuzione di acqua	—	—	—	—
2	Industrie estrattive, manifatturiere per trasformazione minerali, chimiche	66	62	250	229
21	Industria dell'estrazione di minerali metalliferi	1	1	3	3
22	Industria della produzione e prima trasformazione dei metalli	7	7	27	23
23	Industria estrazione di minerali non metalliferi; torbiere	8	6	18	17
24	Industria della lavorazione di minerali non metalliferi	27	25	188	174
25	Industrie chimiche	23	23	14	12
26	Industria della produzione di fibre artificiali e sintetiche	—	—	—	—
3	Industrie manifatturiere per lavorazione metalli; meccanica di precisione	330	293	2.436	2.324
31	Industria della costruzione di prodotti in metallo	107	92	1.171	1.128
32	Industria costruzione e installazione di macchine e di materiale meccanico	158	147	634	609
33	Industria della costruzione, installazione e riparazione di macchine	3	3	13	13
34	Industria costruzione e installazione di impianti e riparazione di materiale elettrico	48	39	494	461
35	Industria costruzione e montaggio di autoveicoli	7	7	22	21
36	Industria della costruzione di altri mezzi di trasporto	2	1	23	18
37	Industria della costruzione di strumenti di precisione	5	4	79	74
4	Industrie manifatturiere alimentari, tessili, abbigliamento, mobilio, altre	407	337	3.535	2.569
41	Industrie alimentari	24	22	254	226
42	Industrie dello zucchero, delle bevande e del tabacco	13	10	40	30
43	Industrie tessili	32	23	207	51
44	Industrie delle pelli e del cuoio	7	5	86	58
45	Industrie delle calzature, di abbigliamento e affini	206	171	1.495	865
46	Industrie del legno e del mobile in legno	51	43	865	825
47	Industrie della carta; stampa ed editoria	25	21	159	134
48	Industrie della gomma e manufatti di materie plastiche	43	36	159	137
49	Industrie manifatturiere diverse	6	6	270	243
5	Industrie costruzioni e installazioni impianti per edilizia	477	465	3.377	3.345
50	Edilizia e genio civile	477	465	3.377	3.345
6	Commercio, pubblici esercizi; riparazioni di veicoli	2.064	1.739	13.091	8.672
6A	Commercio, pubblici esercizi e alberghi	2.064	1.739	11.588	7.186
61	Commercio all'ingrosso	570	500	937	782
62	Commercio all'ingrosso di materiali da recupero	20	17	55	47
63	Intermediari del commercio	725	691	443	418
64	Commercio al minuto alimentari, abbigliamento; farmacie	454	322	6.905	4.140
65	Commercio al minuto veicoli, carburanti, libri, articoli vari	140	115	1.386	876
66	Pubblici esercizi ed esercizi alberghieri	155	94	1.862	923
6B	Riparazioni di beni di consumo e di veicoli	—	—	1.503	1.486
67	Riparazioni di beni di consumo e di veicoli	—	—	1.503	1.486
7	Trasporti e comunicazioni	36	31	1.404	1.374
71	Ferrovie	2	2	2	2
72	Altri trasporti terrestri	20	18	1.189	1.173
73	Trasporti fluviali, lacuali e lagunari	—	—	2	2
74	Trasporti marittimi e cabotaggio	—	—	—	—
75	Trasporti aerei	—	—	—	—
76	Attività connesse ai trasporti	6	5	145	137
77	Agenzie di viaggio, intermediari dei trasporti, magazzini	7	5	65	59
79	Comunicazioni	1	1	1	1
8	Credito e assicurazione; servizi alle imprese; noleggio	1.750	1.521	160	113
8A	Credito e assicurazione	140	129	16	13
81	Istituti di credito	3	2	—	—
82	Assicurazione	137	127	16	13
8B	Servizi prestati alle imprese; noleggio	1.610	1.392	144	100
83	Ausiliari finanziari; servizi alle imprese	1.608	1.390	119	84
84	Noleggio di beni mobili	2	2	25	16
9	Pubblica amministrazione; servizi pubblici e privati	833	722	1.996	850
9A	Pubblica amministrazione	—	—	—	—
91	Pubblica amministrazione, difesa, sicurezza sociale	—	—	—	—
9B	Servizi pubblici e privati	833	722	1.996	850
92	Servizi di igiene, amministrazione di cimiteri	9	5	41	20
93	Istruzione	30	21	40	28
94	Ricerca e sviluppo	7	5	—	—
95	Sanità e servizi veterinari	614	551	179	162
96	Altri servizi sociali	6	1	—	—
97	Servizi ricreativi e culturali	135	115	31	18
98	Servizi personali	32	24	1.705	622
99	Rappresentanze diplomatiche, organizzazioni internazionali, forze armate alleate	—	—	—	—
	TOTALE	6.163	5.337	36.627	28.243

sesso, posizione nella professione, ramo e classe di attività economica

NELLA PROFESSIONE								N. CLASSIFI- CAZIONE
COADIUVANTI		DIRIGENTI E IMPIEGATI		LAVORATORI DIPENDENTI		TOTALE		
MF	M	MF	M	MF	M	MF	M	
2.440	685	419	295	5.233	4.557	18.666	14.468	0
2.302	632	183	148	4.202	3.667	16.458	12.674	01
4	3	5	4	187	178	273	259	02
1	1	1	1	81	77	101	96	03
133	49	230	142	763	635	1.834	1.439	04
—	—	1.234	973	1.807	1.754	3.045	2.730	1
—	—	485	400	715	682	1.202	1.083	1A
—	—	6	4	10	8	16	12	11
—	—	2	2	9	7	11	9	12
—	—	98	80	71	68	169	148	13
—	—	359	297	613	590	974	888	14
—	—	20	17	12	9	32	26	15
—	—	749	573	1.092	1.072	1.847	1.647	1B
—	—	691	535	896	879	1.589	1.416	16
—	—	58	38	196	193	254	231	17
27	10	2.129	1.338	5.518	4.450	7.990	6.089	2
1	1	14	10	66	54	85	69	21
—	—	148	91	705	637	887	758	22
3	—	39	24	266	230	334	277	23
20	8	419	274	2.470	2.124	3.124	2.605	24
3	1	1.479	917	1.934	1.365	3.453	2.318	25
—	—	30	22	77	40	107	62	26
257	140	6.091	3.981	20.196	16.775	29.310	23.513	3
121	64	1.248	761	6.293	5.228	8.940	7.273	31
56	33	3.024	2.007	9.435	8.491	13.307	11.287	32
2	1	263	198	98	82	379	297	33
46	26	1.099	706	3.189	1.996	4.876	3.228	34
8	4	226	152	382	338	645	522	35
6	4	90	74	420	379	541	476	36
18	8	141	83	379	261	622	430	37
667	251	5.222	2.829	28.252	12.409	38.083	18.395	4
98	36	804	463	3.085	1.862	4.265	2.609	41
20	10	485	312	922	707	1.480	1.069	42
33	15	654	362	4.667	1.198	5.593	1.649	43
21	4	125	58	789	364	1.028	489	44
302	90	1.329	655	11.211	3.128	14.543	4.909	45
111	64	289	161	1.959	1.552	3.275	2.645	46
28	10	647	329	1.730	1.186	2.589	1.680	47
23	12	666	403	2.681	1.748	3.572	2.336	48
31	10	223	86	1.208	664	1.738	1.009	49
201	164	1.264	826	9.343	9.163	14.662	13.963	5
201	164	1.264	826	9.343	9.163	14.662	13.963	50
4.717	1.472	6.535	3.341	8.878	6.013	35.285	21.237	6
4.614	1.471	6.370	3.286	6.946	4.262	31.582	17.884	6A
372	111	2.754	1.582	1.789	1.467	6.422	4.442	61
20	11	27	12	29	27	151	114	62
85	26	273	202	6	6	1.532	1.343	63
2.668	728	1.784	745	2.562	1.357	14.373	7.292	64
439	138	1.133	553	754	575	3.852	2.257	65
1.030	397	399	192	1.806	830	5.252	2.436	66
103	61	165	55	1.932	1.751	3.703	3.353	6B
103	61	165	55	1.932	1.751	3.703	3.353	67
136	103	3.620	2.369	6.758	6.354	11.954	10.231	7
1	1	1.368	1.186	2.974	2.854	4.347	4.045	71
106	80	406	268	1.885	1.858	3.606	3.397	72
—	—	4	4	17	15	23	21	73
—	—	26	18	80	72	106	90	74
—	—	50	37	20	17	70	54	75
15	12	160	115	326	292	652	561	76
13	9	186	92	228	195	499	360	77
1	1	1.420	649	1.228	1.051	2.651	1.703	79
42	5	7.793	4.712	562	484	10.307	6.835	8
17	1	4.705	3.504	197	163	5.075	3.810	8A
—	—	4.080	3.216	181	153	4.264	3.371	81
17	1	625	288	16	10	811	439	82
25	4	3.088	1.208	365	321	5.232	3.025	8B
24	4	3.065	1.194	337	299	5.153	2.971	83
1	—	23	14	28	22	79	54	84
165	42	20.070	7.853	13.462	5.834	36.526	15.301	9
—	—	4.626	2.685	2.859	2.442	7.485	5.127	9A
—	—	4.626	2.685	2.859	2.442	7.485	5.127	91
165	42	15.444	5.168	10.603	3.392	29.041	10.174	9B
2	—	84	39	756	402	892	466	92
12	5	9.420	2.354	1.738	767	11.240	3.175	93
—	—	191	136	23	12	221	153	94
20	2	3.823	1.655	4.420	1.413	9.056	3.783	95
—	—	1.488	727	294	98	1.788	826	96
7	3	341	212	395	233	909	581	97
124	32	66	31	2.973	465	4.900	1.174	98
—	—	31	14	4	2	35	16	99
8.652	2.872	54.377	28.517	100.009	67.793	205.828	132.762	

TAV. 8 - Popolazione residente attiva in condizione professionale per sesso e professione

N. CLASSIFICAZIONE	PROFESSIONI	MF	M	N. CLASSIFICAZIONE	PROFESSIONI	MF	M
1	Professioni liberali, tecniche, scientifiche, e assimilate	25.485	13.297	1.74	Altri ingegneri	402	392
1.1	Professori, insegnanti, e assimilati	8.216	1.894	1.75	Architetti	119	101
1.11	Professori universitari e assimilati	672	438	1.76	Geometri e periti edili	1.010	978
1.12	Professori di scuola secondaria superiore e assimilati	1.289	447	1.77	Periti industriali, periti chimici, e assimilati	476	429
1.13	Professori di scuola media e assimilati	2.045	469	1.78	Disegnatori tecnici e cartografi	842	803
1.14	Insegnanti di scuola elementare e assimilati	3.666	267	1.79	Tecnici di impianti nucleari	16	13
1.15	Presidi, capi di istituti di istruzione, direttori didattici	124	74	1.8	Matematici, statistici, economisti e commercialisti	570	417
1.16	Insegnanti non altrove classificati	339	167	1.81	Matematici, statistici, economisti, sociologi	33	22
1.17	Cultori di discipline non altrove classificati	81	32	1.82	Commercialisti e assimilati	537	395
1.2	Scrittori, giornalisti, artisti, e assimilati	571	431	1.9	Impiegati tecnici	4.396	3.599
1.21	Scrittori, giornalisti e pubblicisti	152	114	1.91	Tecnici con mansioni direttive e di concetto (escluse le professioni agricole)	2.252	1.915
1.22	Pittori, scultori, e assimilati	204	144	1.92	Tecnici con mansioni esecutive (escluse le professioni agricole)	2.144	1.684
1.23	Registi, direttori artistici, coreografi e tecnici dello spettacolo	49	40	2	Professioni amministrative e assimilate	35.539	19.432
1.24	Musicisti, orchestrali, artisti lirici, attori	74	68	2.1	Imprenditori e direttori imprese e pubblica amministrazione	2.565	2.181
1.25	Artisti di varietà e assimilati	39	19	2.11	Imprenditori titolari e amministratori delegati di imprese industriali, dei trasporti, del credito e dei servizi	1.478	1.273
1.26	Atleti, allenatori, e assimilati	53	46	2.12	Imprenditori titolari e amministratori delegati di imprese commerciali	666	528
1.3	Membri del clero e assimilati	295	275	2.13	Imprenditori titolari e amministratori delegati di pubblici esercizi	40	27
1.31	Arcivescovi, vescovi diocesani e superiori generali	29	9	2.14	Direttori e categorie similari delle industrie, trasporti, credito e servizi	197	189
1.32	Parroci e altri sacerdoti addetti alla cura delle anime	258	258	2.15	Direttori e categorie similari del commercio	111	104
1.33	Ministri di culti non cattolici	8	8	2.16	Direttori e categorie similari dei pubblici esercizi	37	29
1.4	Medici, farmacisti, ostetriche, infermieri e tecnici sanitari	7.495	3.048	2.17	Direttori generali e categorie similari della pubblica amministrazione	36	31
1.41	Medici chirurghi generici	1.278	1.061	2.2	Impiegati amministrativi con mansioni direttive e di concetto	17.887	9.183
1.42	Medici chirurghi specialisti	377	268	2.21	Impiegati amministrativi con mansioni direttive e di concetto	10.216	5.446
1.43	Dentisti	133	122	2.22	Bibliotecari, impiegati di archivio, e assimilati	107	52
1.44	Farmacisti	355	160	2.23	Cancellieri e ufficiali giudiziari	68	40
1.45	Ostetriche	148	—	2.24	Capistazione e assimilati	293	270
1.46	Infermieri e assimilati	4.282	1.005	2.25	Titolari uffici postali, telegrafici, e assimilati	61	25
1.47	Operatori radiografici, ottici, odontotecnici, e assimilati	409	325	2.26	Analisti e programmatori di calcolatori elettronici e di macchine contabili	447	378
1.48	Assistenti, tecnici sanitari, e assimilati	513	107	2.27	Capitreno e assimilati	421	386
1.5	Magistrati, avvocati, notai	356	319	2.28	Cassieri di negozio	324	30
1.51	Magistrati e giuristi	49	46	2.29	Contabili, economi, cassieri non altrove classificati	5.950	2.556
1.52	Avvocati e procuratori legali	268	239	2.3	Impiegati amministrativi con mansioni esecutive	13.340	6.340
1.53	Notai	39	34	2.31	Dattilografi e stenografi	1.060	91
1.6	Agronomi, veterinari e biologi	350	264	2.32	Operatori di macchine contabili e calcolatrici	183	88
1.61	Agronomi; periti agrari, forestali, zootecnici; e assimilati	137	125	2.33	Operatori di macchine perforatrici	132	36
1.62	Veterinari	80	77	2.34	Operatori di calcolatori elettronici, di macchine tradizionali, e assimilati	410	195
1.63	Biologi, zoologi, naturalisti	133	62	2.35	Fattorini e biglietta	66	62
1.7	Fisici, chimici, ingegneri, geometri, periti industriali, disegnatori e cartografi	3.236	3.050				
1.71	Fisici, astronomi, geologi	47	46				
1.72	Chimici	225	193				
1.73	Ingegneri edili	99	95				

segue TAV. 8 — Popolazione residente attiva in condizione professionale per sesso e professione

N. CLASSIFICAZIONE	PROFESSIONI	MF	M	N. CLASSIFICAZIONE	PROFESSIONI	MF	M
2.36	Portalettere e fattorini postali	718	602	4.2	Fonditori, laminatori, e assimilati	1.833	1.554
2.37	Telefonisti e telegrafisti	506	234	4.21	Fonditori, fornaioli e formatori	1.539	1.312
2.38	Pesatori e misuratori	82	38	4.22	Laminatori e trafilatori	175	137
2.39	Impiegati amministrativi non altrove classificati	10.183	4.994	4.23	Galvanoplastieri, cementatori e temperatori	119	105
2.4	Membri dei corpi armati dello stato	304	304	4.3	Fabbriferrai, tornitori, incisori, orafi, argentieri, e assimilati	12.697	10.633
2.41	Ufficiali	111	111	4.31	Fabbriferrai e fucinatori	902	862
2.42	Sottufficiali	182	182	4.32	Alesatori, fresatori e tornitori	3.699	3.472
2.43	Graduati e militari di carriera	11	11	4.33	Finitori e pulitori di prodotti meccanici	672	555
2.5	Membri dei corpi di polizia e sicurezza interna	1.443	1.424	4.34	Utensilisti ed attrezzisti di officina	377	348
2.51	Ufficiali dei carabinieri, di polizia, della guardia di finanza, dei vigili del fuoco, e assimilati	42	42	4.35	Incisori di metalli, orafi e argentieri	1.021	761
2.52	Ispettori generali di P. S., questori, commissari di polizia, e assimilati	11	10	4.36	Operai metallurgici non altrove classificati	6.026	4.635
2.53	Sottufficiali dei carabinieri, di polizia, della guardia di finanza, dei vigili del fuoco, e assimilati	240	239	4.4	Meccanici montatori, riparatori, di precisione, e assimilati	10.283	9.029
2.54	Carabinieri, agenti di polizia, guardie di finanza, vigili del fuoco e assimilati	1.150	1.133	4.41	Meccanici generici e riparatori meccanici	6.856	6.638
3	Professioni inerenti all'agricoltura, alla silvicoltura, all'allevamento del bestiame e alla pesca	17.591	13.652	4.42	Meccanici montatori	2.679	1.779
3.1	Conduttori e direttori di aziende agricole, forestali e zootecniche	12.905	9.519	4.43	Meccanici e riparatori meccanici di protesi	93	81
3.11	Conduttori di aziende ad ordinamento produttivo misto e assimilati	5.401	3.519	4.44	Meccanici di precisione e orologiai	418	331
3.12	Conduttori di aziende ad ordinamento produttivo specializzato e assimilati	7.111	5.670	4.45	Lubrificatori e pulitori	237	200
3.13	Conduttori allevatori e assimilati	308	246	4.5	Carpentieri in ferro, saldatori, e assimilati	3.361	3.024
3.14	Direttori e categorie simili delle aziende agricole, forestali e zootecniche	85	84	4.51	Carpentieri in ferro	527	509
3.2	Lavoratori agricoli, conducenti di macchine agricole, pastori, e assimilati	4.377	3.838	4.52	Saldatori	1.232	1.035
3.21	Lavoratori agricoli generici	2.141	1.685	4.53	Lamieristi e ramai	1.602	1.480
3.22	Lavoratori agricoli specializzati	417	374	4.6	Frantumatori, cementieri e operai addetti alla lavorazione dei minerali non metalliferi	1.808	1.512
3.23	Conducenti di macchine agricole	1.214	1.200	4.61	Frantumatori, cementieri, e assimilati	239	224
3.24	Pastori e guardiani di animali	605	579	4.62	Tagliatori, levigatori, modellatori, di pietre, e assimilati	250	233
3.3	Lavoratori forestali e carbonai	262	251	4.63	Vetrai	426	344
3.31	Lavoratori forestali e boschivi	259	249	4.64	Ceramisti e terracottai	177	128
3.32	Carbonai	3	2	4.65	Fornaci di laterizi	621	534
3.4	Pescatori, cacciatori, e assimilati	47	44	4.66	Molatori, lucidatori e smerigliatori di pietre e vetro	26	23
3.41	Pescatori e assimilati	47	44	4.67	Incisori, decoratori, mosaicisti, di pietre, ceramiche e vetro	69	26
3.42	Cacciatori	—	—	5	Professioni inerenti alla trasformazione dei prodotti	34.075	16.168
4	Professioni inerenti alla estrazione ed alla lavorazione dei minerali e dei loro prodotti	30.172	25.898	5.1	Panettieri, pastai, dolciari, macellatori, casari, vinificatori, e assimilati	4.040	2.721
4.1	Sondatori, perforatori, minatori, e assimilati	190	146	5.11	Mugnai e risieri	405	358
4.11	Sondatori e perforatori	30	27	5.12	Panettieri e pastai	628	503
4.12	Minatori e cavatori	37	34	5.13	Pasticcieri, caramellai, e assimilati	560	301
4.13	Manovali di miniera e di cava	33	30	5.14	Zuccherieri	75	40
4.14	Operai addetti alla estrazione e alla preparazione dei minerali non altrove classificati	90	55	5.15	Macellatori, insaccatori, salatori, e assimilati	461	377
				5.16	Conservieri	150	69
				5.17	Casari	1.172	647
				5.18	Vinificatori, birrai, lavoratori delle acque minerali, delle bevande alcoliche e analcoliche	376	305
				5.19	Cernitori di prodotti agricoli e addetti alla lavorazione dei prodotti alimentari non altrove classificati	213	121

segue TAV. 8 — Popolazione residente attiva in condizione professionale per sesso e professione

N. CLASSIFICAZIONE	PROFESSIONI	MF	M	N. CLASSIFICAZIONE	PROFESSIONI	MF	M
5.2	Selezionatori, condizionatori e confezionatori del tabacco	58	28	5.77	Pirotecnici e artigiani	8	6
5.21	Condizionatori del tabacco	32	18	5.78	Profumisti, saponieri, e assimilati	76	32
5.22	Sigarai, sigarettai e altri confezionatori del tabacco	26	10	5.79	Sorveglianti di apparecchi chimici e altri addetti alle lavorazioni chimiche non altrove classificati	1.599	1.182
5.3	Filatori, tessitori, tintori, e assimilati	2.470	806	5.8	Cartai, cartotecnici, tipografi, legatori, fotografi, e assimilati	2.026	1.428
5.31	Cernitori, essiccatori, lavatori, cardatori, e assimilati	149	102	5.81	Cartai e cartonai	260	161
5.32	Filatori	258	72	5.82	Cartotecnici	425	192
5.33	Tessitori	337	112	5.83	Addetti alla lavorazione e fabbricazione della carta non altrove classificati	29	16
5.34	Finitori di filati e tessuti	206	59	5.84	Compositori	437	383
5.35	Candeggiatori e tintori di filati e tessuti	57	38	5.85	Impressori	133	124
5.36	Stampatori di tessuti	15	11	5.86	Litografi, zincografi	295	261
5.37	Operai tessili non altrove classificati	1.448	412	5.87	Fotografi e fototecnici	292	230
5.4	Maglieristi, sarti, cappellai, tappezzieri	5.141	934	5.88	Legatori	135	48
5.41	Biancheristi e camiciai	620	25	5.89	Addetti alle lavorazioni poligrafiche e di legatoria non altrove classificati	20	13
5.42	Maglieristi e calzettai	2.063	247	5.9	Verificatori, imballatori, e assimilati	1.206	405
5.43	Sarti e confezionatori di pellicce	1.358	323	5.91	Verificatori di prodotti	131	62
5.44	Cravattai, cappellai, guantai, e assimilati	54	6	5.92	Imballatori, inscatolatori, imbottiglieri, e assimilati	1.075	343
5.45	Ricamatrici, ornatori, e assimilati	502	16	6	Professioni inerenti alle costruzioni edili e all'installazione ed esercizio impianti elettricità, gas, acqua	18.242	17.348
5.46	Bottonieri e assimilati	133	75	6.1	Capimastri, muratori, decoratori, conduttori di macchine edili, e assimilati	11.228	10.952
5.47	Tappezzieri e materassai	272	208	6.11	Capimastri	79	78
5.48	Lavoratori dell'abbigliamento e dell'arredamento non altrove classificati	139	34	6.12	Muratori	6.011	5.910
5.5	Conciatori, calzolai, pellettieri, e assimilati	11.713	4.129	6.13	Armatori cementisti e ferraioi	479	458
5.51	Conciatori e tintori di pelli, simipelli e cuoio	272	160	6.14	Stuccatori, decoratori, pittori edili	1.135	1.108
5.52	Calzolai	10.109	3.515	6.15	Pavimentatori edili, stradali, e assimilati	576	572
5.53	Borsettai, valigiai, e assimilati	452	144	6.16	Armatori di gallerie, di linee ferrotramviarie, e assimilati	60	58
5.54	Addetti alla lavorazione delle pelli, simipelli e del cuoio non altrove classificati	880	310	6.17	Conduttori di macchine edili e assimilati	484	467
5.6	Segatori, tornitori, falegnami, mobiliari, e assimilati	3.163	2.688	6.18	Cantonieri stradali e ferroviari	545	503
5.61	Segatori e piallatori del legname	298	201	6.19	Manovali edili, sterratori, e assimilati	1.859	1.798
5.62	Falegnami e mobiliari in legno e formica	1.969	1.795	6.2	Elettricisti, elettrotecnici, radiotecnici, e assimilati	5.086	4.508
5.63	Tornitori, intagliatori, incisori, del legno, e assimilati	27	24	6.21	Centralisti e cabinisti	260	229
5.64	Liutai e assimilati	78	53	6.22	Elettricisti	2.618	2.483
5.65	Bottai, carradori, e assimilati	14	12	6.23	Elettrotecnici	1.679	1.303
5.66	Carpentieri in legno	291	289	6.24	Tecnici della radio, della televisione, del cinema e operatori di proiezione	169	149
5.67	Mobiliari in canna, vimini e giunchi, cestai, canestrai, stuoiai, e assimilati	60	22	6.25	Installatori impianti di telecomunicazione	299	290
5.68	Verniciatori e lucidatori del legno e paglia	81	68	6.26	Addetti alla installazione ed esercizio di impianti elettrici non altrove classificati	61	54
5.69	Addetti alla lavorazione del legno e dei materiali legnosi non altrove classificati	345	224	6.3	Gasisti, idraulici e termoidraulici	1.928	1.888
5.7	Analizzatori, petrolieri, gommai, profumisti, e assimilati	4.258	3.029	6.31	Posatori di tubi	67	66
5.71	Analizzatori, campionatori, dosatori, e assimilati	396	276	6.32	Gasisti	63	63
5.72	Coloristi	29	23	6.33	Idraulici, stagnini e termoidraulici	1.634	1.606
5.73	Petrolieri	225	219	6.34	Conduttori di impianti termici e assimilati	164	153
5.74	Gommai	1.200	894				
5.75	Plasticisti	715	392				
5.76	Fiammiferai	10	5				

segue TAV. 8 — Popolazione residente attiva in condizione professionale per sesso e professione

N. CLASSIFICAZIONE	PROFESSIONI	MF	M	N. CLASSIFICAZIONE	PROFESSIONI	MF	M
7	Professioni inerenti al commercio e ai pubblici esercizi	24.522	13.639	8.32	Motoristi di aviazione a terra	4	4
				8.33	Addetti ai trasporti aerei non altrove classificati	18	18
7.1	Esercenti di negozio e assimilati	12.414	6.803	8.4	Noleggiatori di mezzi di trasporto, spedizionieri e altri lavoratori delle attività ausiliarie dei trasporti non altrove classificati	64	46
7.11	Commercianti e esercenti di negozio	10.826	5.729	8.41	Noleggiatori di mezzi di trasporto	38	28
7.12	Esercenti di edicole e negozi di giornali	162	63	8.42	Spedizionieri e sdoganatori	26	18
7.13	Commercianti ambulanti	1.426	1.011	8.43	Palombari e assimilati	—	—
7.2	Assistenti di vendita, commessi, rappresentanti di commercio, e assimilati	6.401	4.210	8.5	Facchini e altri lavoratori dei trasporti non altrove classificati	990	886
7.21	Assistenti di vendita e assimilati	259	130	8.51	Facchini, caricatori e scaricatori	686	640
7.22	Commessi di vendita e banconieri	3.009	1.223	8.52	Lavoratori dei trasporti non altrove classificati	304	246
7.23	Rappresentanti di commercio, viaggiatori, mediatori, e assimilati	2.480	2.295	9	Professioni inerenti ai servizi	11.460	4.847
7.24	Rappresentanti e mediatori del credito e assicurazioni, dei trasporti e dei servizi	453	384	9.1	Esercenti e gestori di cinema, teatri e simili e di agenzie per la fornitura di servizi	119	72
7.25	Altri lavoratori del commercio non altrove classificati	200	178	9.11	Esercenti e gestori di cinema, teatri e simili	51	33
7.3	Esercenti alberghi, caffè, e assimilati	2.642	1.230	9.12	Esercenti e gestori di agenzie per la fornitura di servizi	68	39
7.31	Esercenti alberghi, ristoranti e assimilati	788	415	9.2	Assistenti sociali, interpreti, traduttori, grafologi	280	48
7.32	Esercenti di bar, caffè, e assimilati	1.854	815	9.21	Assistenti sociali	184	30
7.4	Portieri, cuochi, camerieri di pubblici esercizi, baristi, e assimilati	3.065	1.396	9.22	Interpreti e traduttori	86	12
7.41	Portieri di alberghi, di pubblici esercizi, e assimilati	61	43	9.23	Grafologi e assimilati	10	6
7.42	Cuochi di alberghi, di pubblici esercizi, e assimilati	955	346	9.3	Indossatori, assistenti di volo, guide turistiche, e assimilati	33	9
7.43	Camerieri di alberghi e assimilati	175	85	9.31	Indossatori	4	2
7.44	Camerieri di ristoranti, caffè, e assimilati	481	297	9.32	Fotomodelle e modelle artistiche	12	3
7.45	Baristi e assimilati	558	296	9.33	Assistenti di volo e guide turistiche	17	4
7.46	Guardarobieri, fattorini, inservienti di pubblici esercizi, e assimilati	835	329	9.4	Barbieri, parrucchieri, smacchiatori, e assimilati	2.710	771
8	Professioni inerenti ai trasporti	8.742	8.481	9.41	Barbieri, parrucchieri, manicure, e assimilati	2.141	640
8.1	Macchinisti ferroviari, conducenti di tramvie, autisti, e assimilati	7.589	7.456	9.42	Smacchiatori, tintori, e assimilati	569	131
8.11	Macchinisti ferroviari e assimilati	726	713	9.5	Spazzini, pulitori, e assimilati	934	618
8.12	Conducenti di tramvie e simili	108	107	9.51	Spazzini, disinfestatori, e assimilati	817	513
8.13	Deviatori, manovratori, frenatori, ferroviari e tramviari	938	912	9.52	Pulitori, lavaggiatori di veicoli, e assimilati	117	105
8.14	Autisti	5.513	5.440	9.6	Domestici, portieri, bidelli, guardiani, e assimilati	7.157	3.151
8.15	Gruisti, carroponentisti, e assimilati	267	254	9.61	Domestici	1.689	72
8.16	Conducenti di veicoli a trazione animale e assimilati	7	4	9.62	Portieri di abitazione	364	158
8.17	Addetti ai trasporti terrestri non altrove classificati	30	26	9.63	Commessi, uscieri, bidelli, inservienti di uffici pubblici e privati	4.114	1.993
8.2	Ufficiali di coperta, motoristi e fuochisti navali, conducenti di imbarcazioni, e assimilati	61	56	9.64	Sagrestani	14	13
8.21	Ufficiali di coperta, di macchina e piloti di porto	25	22	9.65	Guardiani, custodi di aziende, guardie campestri, e assimilati	976	915
8.22	Macchinisti, motoristi e fuochisti navali	15	14	9.7	Addetti ai servizi non altrove classificati	148	131
8.23	Addetti alla conduzione di imbarcazioni a motore, a remi, a vela	12	11	9.71	Addetti ai servizi non altrove classificati	148	131
8.24	Marittimi di coperta e assimilati	9	9	9.9	Professioni non altrove classificabili	79	47
8.3	Piloti, motoristi di bordo, motoristi a terra, addetti ai trasporti aerei non altrove classificati	38	37	9.91	Professioni non altrove classificabili	79	47
8.31	Piloti di aeromobili, motoristi di bordo, e assimilati	16	15	TOTALE		205.828	132.762

TAV. 9 - Popolazione residente attiva in condizione professionale per sesso e categoria socio-professionale

N. CLASSIFI- CAZIONE	CATEGORIE SOCIO-PROFESSIONALI	MASCHI	FEMMINE	TOTALE
01	Imprenditori e lavoratori in proprio nell'agricoltura, nella silvicoltura, nell'allevamento e nella pesca	9.587	3.392	12.979
02	Altri lavoratori agricoli	4.065	547	4.612
03	Imprenditori e lavoratori in proprio nelle professioni liberali e affini	2.244	411	2.655
04	Imprenditori nell'industria, nell'edilizia, nel commercio, nei trasporti e nei servizi	2.537	573	3.110
05	Lavoratori in proprio nell'industria, nell'edilizia, nel commercio, nei trasporti e nei servizi	22.084	10.611	32.695
06	Dirigenti industriali e commerciali, alti funzionari dell'apparato legislativo e dell'amministrazione statale	353	28	381
07	Lavoratori dipendenti nelle professioni liberali e affini	7.405	11.228	18.633
08	Capi ufficio e responsabili di personale amministrativo, di addetti alle vendite e ai servizi; funzionari statali con responsabilità amministrative	6.102	5.013	11.115
09	Personale amministrativo, addetto alle vendite e ai servizi	18.880	19.009	37.889
10	Intermedi: capisquadra e sorveglianti di operai (dipendenti)	4.580	867	5.447
11	Operai specializzati e qualificati (dipendenti)	51.949	21.180	73.129
12	Manovali (dipendenti)	2.625	175	2.800
13	Forze armate (militari di carriera e militari in servizio di leva)	2.796	—	2.796
14	Persone economicamente attive non classificate altrove	47	32	79
	TOTALE	135.254	73.066	208.320

TAV. 10 - Popolazione residente occupata per ramo di attività economica, ore lavorate e posizione nella professione

RAMI DI ATTIVITÀ ECONOMICA	ORE LAVORATE							TOTALE
	Nessuna	meno di 15	da 15 a 24	da 25 a 34	da 35 a 39	40	oltre 40	
A — DIPENDENTI								
Agricoltura, caccia, foreste e pesca	347	40	126	135	186	3.175	1.428	5.437
Energia, gas e acqua	85	7	19	25	176	2.535	137	2.984
<i>Estrazione combustibili, industria petrolifera</i>	35	3	5	7	85	972	69	1.176
<i>Energia elettrica, gas e acqua</i>	50	4	14	18	91	1.563	68	1.808
Industrie estrattive, manifatturiere per trasformazione minerali; industrie chimiche	374	26	52	63	219	6.083	599	7.416
Industrie manifatturiere per lavorazione metalli, meccanica precisione	1.145	100	246	285	484	21.774	1.431	25.465
Industrie manifatturiere alimentari, tessili, abbigliamento, mobilio, altre	1.488	145	408	461	668	27.102	1.536	31.808
Industrie costruzioni e installazioni impianti edilizia	479	50	74	112	398	8.253	720	10.086
Commercio, pubblici esercizi, riparazioni beni di consumo e veicoli	722	129	484	233	514	10.248	2.372	14.702
<i>Commercio, pubblici esercizi e alberghi</i>	620	119	457	216	489	8.696	2.173	12.770
<i>Riparazioni beni consumo e veicoli</i>	102	10	27	17	25	1.552	199	1.932
Trasporti e comunicazioni	486	53	67	95	1.632	6.797	1.094	10.224
Credito e assicurazioni, servizi ad imprese, noleggio	292	54	141	118	2.720	4.236	579	8.140
<i>Credito e assicurazione</i>	159	31	27	32	2.381	2.015	210	4.855
<i>Servizi prestati alle imprese, noleggio</i>	133	23	114	86	339	2.221	369	3.285
Pubblica amministrazione, servizi pubblici e privati	1.847	732	4.763	2.531	8.367	11.444	3.081	32.765
<i>Pubblica amministrazione</i>	384	75	55	118	3.645	2.040	1.077	7.394
<i>Servizi pubblici e privati</i>	1.463	657	4.708	2.413	4.722	9.404	2.004	25.371
TOTALE	7.265	1.336	6.380	4.058	15.364	101.647	12.977	149.027
B — INDIPENDENTI								
Agricoltura, caccia, foreste e pesca	1.083	249	584	992	431	2.701	6.972	13.012
Energia, gas e acqua	—	1	1	—	—	—	2	4
<i>Estrazione combustibili, industria petrolifera</i>	—	—	1	—	—	—	1	2
<i>Energia elettrica, gas e acqua</i>	—	1	—	—	—	—	1	2
Industrie estrattive, manifatturiere per trasformazione minerali; industrie chimiche	21	4	4	7	18	122	167	343
Industrie manifatturiere per lavorazione metalli, meccanica precisione	130	34	50	74	44	1.307	1.383	3.022
Industrie manifatturiere alimentari, tessili, abbigliamento, mobilio, altre	214	78	119	165	93	2.036	1.902	4.607
Industrie costruzioni e installazioni impianti edilizia	234	44	67	134	93	2.207	1.275	4.054
Commercio, pubblici esercizi, riparazioni beni di consumo e veicoli	1.296	396	432	551	485	4.590	12.100	19.850
<i>Commercio, pubblici esercizi e alberghi</i>	1.209	371	411	526	461	4.011	11.256	18.245
<i>Riparazioni beni consumo e veicoli</i>	87	25	21	25	24	579	844	1.605
Trasporti e comunicazioni	130	21	48	58	23	545	751	1.576
Credito e assicurazioni, servizi ad imprese, noleggio	156	38	51	79	74	775	779	1.952
<i>Credito e assicurazione</i>	16	1	5	9	4	66	72	173
<i>Servizi prestati alle imprese, noleggio</i>	140	37	46	70	70	709	707	1.779
Pubblica amministrazione, servizi pubblici e privati	233	63	139	210	105	1.013	1.230	2.993
<i>Pubblica amministrazione</i>	—	—	—	—	—	—	—	—
<i>Servizi pubblici e privati</i>	233	63	139	210	105	1.013	1.230	2.993
TOTALE	3.497	928	1.495	2.270	1.366	15.296	26.561	51.413

TAV. 11 - Popolazione residente in età da 14 anni in poi non occupata, per sesso e numero di ore lavorate

ORE LAVORATE	DISOCCUPATI IN CERCA DI NUOVA OCCUPAZIONE		IN CERCA DI NUOVA OCCUPAZIONE		CASALINGHE	STUDENTI		RITIRATI DAL LAVORO		IN ALTRA CONDIZIONE NON PROFESSIONALE		TOTALE	
	MF	M	MF	M		MF	M	MF	M	MF	M	MF	M
Meno di 15	33	17	29	12	145	65	35	232	138	30	22	534	224
Da 15 a 24	56	13	25	8	104	50	31	222	142	17	7	474	201
Da 25 a 34	37	15	26	14	80	212	91	139	85	20	10	514	215
Da 35 a 39	41	13	9	2	46	68	37	65	22	9	5	238	79
40	748	361	72	43	192	52	30	192	119	102	60	1.358	613
Oltre 40	85	54	40	21	658	32	13	147	66	53	26	1.015	180
TOTALE	1.000	473	201	100	1.225	479	237	997	572	231	130	4.133	1.512

TAV. 12 - Popolazione residente in età da 19 anni in poi per sesso,

CONDIZIONE NELL'OTTOBRE 1981	LUOGO DI RESIDENZA													
	STESSO COMUNE DI RESIDENZA						ALTRO COMUNE DELLA STESSA PROVINCIA DI RESIDENZA						ALTRA PROVIN REGIONE	
	CONDIZIONE PROFESSIONALE 1976				CONDIZIONE NON PROFESSIO- NALE '76	TOTALE	CONDIZIONE PROFESSIONALE 1976				CONDIZIONE NON PROFESSIO- NALE '76	TOTALE	CONDIZIONE PRO	
	Agricol- tura	Industrie	Altre attività	Disoc- cupati			Agricol- tura	Industrie	Altre attività	Disoc- cupati			Agricol- tura	Industrie
T O														
Cond. professionale	16.027	62.281	76.810	3.079	20.456	178.653	680	3.907	4.790	230	1.570	11.157	88	984
OCCUPATI	15.948	60.694	75.891	2.401	19.481	174.415	646	3.785	4.703	205	1.502	10.841	86	943
Agricoltura	14.372	803	810	46	961	16.992	481	88	75	10	97	751	71	18
Industrie	867	52.389	14.951	1.079	7.851	77.137	94	3.004	927	85	486	4.596	9	726
Altre attività	709	7.502	60.130	1.276	10.669	80.286	71	693	3.701	110	919	5.494	6	199
DISOCCUPATI	79	1.587	919	678	975	4.238	14	122	87	25	68	316	2	41
Cond. non professionale	4.390	11.561	11.125	442	163.762	191.280	209	583	663	40	5.277	6.772	24	276
TOTALE	20.417	73.842	87.935	3.521	184.218	369.933	869	4.490	5.453	270	6.847	17.929	112	1.260
M A														
Cond. professionale	12.709	43.321	48.914	1.331	8.930	115.205	574	2.571	3.013	94	630	6.882	67	725
OCCUPATI	12.645	42.621	48.435	1.053	8.612	113.366	564	2.523	2.980	85	612	6.764	65	710
Agricoltura	11.351	654	653	27	512	13.197	420	66	60	5	39	590	51	18
Industrie	740	36.331	12.368	538	4.056	54.033	87	2.001	746	41	269	3.144	8	552
Altre attività	554	5.636	35.414	488	4.044	46.136	57	456	2.174	39	304	3.030	6	140
DISOCCUPATI	64	700	479	278	318	1.839	10	48	33	9	18	118	2	15
Cond. non professionale	2.868	6.583	5.854	155	43.121	58.581	132	162	198	5	1.136	1.633	20	121
TOTALE	15.577	49.904	54.788	1.486	52.051	173.786	706	2.733	3.211	99	1.766	8.515	87	846
F E M														
Cond. professionale	3.318	18.960	27.896	1.748	11.526	63.448	86	1.336	1.777	136	940	4.275	21	259
OCCUPATI	3.303	18.073	27.456	1.348	10.869	61.049	82	1.262	1.723	120	890	4.077	21	233
Agricoltura	3.021	149	157	19	449	3.795	61	22	15	5	58	161	20	—
Industrie	127	16.058	2.583	541	3.795	23.104	7	1.003	181	44	217	1.452	1	174
Altre attività	155	1.866	24.716	788	6.625	34.150	14	237	1.527	71	615	2.464	—	59
DISOCCUPATI	15	887	440	400	657	2.399	4	74	54	16	50	198	—	26
Cond. non professionale	1.522	4.978	5.271	287	120.641	132.699	77	421	465	35	4.141	5.139	4	155
TOTALE	4.840	23.938	33.167	2.035	132.167	196.147	163	1.757	2.242	171	5.081	9.414	25	414

luogo di residenza nel 1976, condizione nel 1976 e nel 1981

NELL'OTTOBRE 1976																TOTALE
CIA DELLA STESSA DI RESIDENZA				PROVINCIA DI ALTRA REGIONE						ESTERO						
FESSIONALE 1976		CONDIZIONE NON PROFESSIO- NALE '76	TOTALE	CONDIZIONE PROFESSIONALE 1976				CONDIZIONE NON PROFESSIO- NALE '76	TOTALE	CONDIZIONE PROFESSIONALE 1976				CONDIZIONE NON PROFESSIO- NALE '76	TOTALE	
Altre attività	Disoc- cupati			Agricol- tura	Industrie	Altre attività	Disoc- cupati			Agricol- tura	Industrie	Altre attività	Disoc- cupati			
1.544	76	546	3.238	168	1.048	1.777	293	1.298	4.584	4	178	170	11	72	435	198.067
1.509	64	517	3.119	164	1.000	1.706	243	1.217	4.330	4	162	159	9	67	401	193.106
48	7	43	187	84	35	21	6	46	192	3	7	5	1	—	16	18.138
261	23	137	1.156	44	735	348	96	320	1.543	1	119	35	4	17	176	84.608
1.200	34	337	1.776	36	230	1.337	141	851	2.595	—	36	119	4	50	209	90.360
35	12	29	119	4	48	71	50	81	254	—	16	11	2	5	34	4.961
432	12	2.028	2.772	72	187	293	38	2.800	3.390	—	41	51	5	435	532	204.746
1.976	88	2.574	6.010	240	1.235	2.070	331	4.098	7.974	4	219	221	16	507	967	402.813

T A L E

S C H I

1.025	47	234	2.098	135	837	1.172	196	711	3.051	3	148	116	7	29	303	127.539
1.004	43	223	2.045	134	816	1.144	173	693	2.960	3	138	113	6	28	288	125.423
37	6	18	130	70	27	16	4	16	133	2	7	2	1	—	12	14.062
192	16	70	838	35	597	298	77	208	1.215	1	103	32	3	7	146	59.376
775	21	135	1.077	29	192	830	92	469	1.612	—	28	79	2	21	130	51.985
21	4	11	53	1	21	28	23	18	91	—	10	3	1	1	15	2.116
163	1	453	758	16	58	76	5	530	685	—	12	10	4	197	223	61.880
1.188	48	687	2.856	151	895	1.248	201	1.241	3.736	3	160	126	11	226	526	189.419

M I N E

519	29	312	1.140	33	211	605	97	587	1.533	1	30	54	4	43	132	70.528
505	21	294	1.074	30	184	562	70	524	1.370	1	24	46	3	39	113	67.683
11	1	25	57	14	8	5	2	30	59	1	—	3	—	—	4	4.076
69	7	67	318	9	138	50	19	112	328	—	16	3	1	10	30	25.232
425	13	202	699	7	38	507	49	382	983	—	8	40	2	29	79	38.375
14	8	18	66	3	27	43	27	63	163	—	6	8	1	4	19	2.845
269	11	1.575	2.014	56	129	217	33	2.270	2.705	—	29	41	1	238	309	142.866
788	40	1.887	3.154	89	340	822	130	2.857	4.238	1	59	95	5	281	441	213.394

TAV. 13 - Stranieri residenti per classe di età e sesso; condizione professionale per settore di attività economica e posizione nella professione; condizione non professionale

CONDIZIONI	CLASSI DI ETÀ (anni)											TOTALE
	Meno di 5	5-9	10-14	15-19	20-24	25-29	30-34	35-44	45-54	55-64	65 e più	
A — MASCHI												
Condizione professionale	—	—	—	3	18	21	23	36	22	6	4	133
AGRICOLTURA	—	—	—	—	—	1	1	5	3	—	1	11
Indipendenti	—	—	—	—	—	1	1	3	3	—	1	9
Dipendenti	—	—	—	—	—	—	—	2	—	—	—	2
- di cui operai e assimilati	—	—	—	—	—	—	—	1	—	—	—	1
INDUSTRIE	—	—	—	1	8	9	5	15	10	5	—	53
Indipendenti	—	—	—	—	—	—	1	3	1	2	—	7
Dipendenti	—	—	—	1	8	9	4	12	9	3	—	46
- di cui operai e assimilati	—	—	—	1	6	6	2	6	7	2	—	30
COMMERCIO	—	—	—	2	7	3	7	4	6	1	2	32
Indipendenti	—	—	—	—	3	2	2	3	3	—	2	15
Dipendenti	—	—	—	2	4	1	5	1	3	1	—	17
- di cui operai e assimilati	—	—	—	1	4	1	—	—	1	—	—	7
ALTRE ATTIVITA'	—	—	—	—	3	8	10	12	3	—	1	37
Indipendenti	—	—	—	—	1	5	1	6	—	—	1	14
Dipendenti	—	—	—	—	2	3	9	6	3	—	—	23
- di cui operai e assimilati	—	—	—	—	1	—	1	1	2	—	—	5
Condizione non professionale	22	20	30	21	95	133	52	11	3	12	31	430
In cerca di prima occupazione	—	—	—	3	1	10	6	2	1	—	—	23
Scolari e studenti	—	20	30	18	94	122	44	7	—	—	—	335
Ritirati dal lavoro	—	—	—	—	—	—	—	—	1	7	29	37
Altri	22	—	—	—	—	1	2	2	1	5	2	35
TOTALE	22	20	30	24	113	154	75	47	25	18	35	563
B — FEMMINE												
Condizione professionale	—	—	—	5	16	17	22	12	5	9	—	86
AGRICOLTURA	—	—	—	—	—	1	1	—	—	2	—	4
Indipendenti	—	—	—	—	—	—	1	—	—	—	—	3
Dipendenti	—	—	—	—	—	1	—	—	—	2	—	1
- di cui operai e assimilati	—	—	—	—	—	1	—	—	—	—	—	1
INDUSTRIE	—	—	—	4	9	2	8	4	1	—	—	28
Indipendenti	—	—	—	—	1	—	1	—	—	—	—	2
Dipendenti	—	—	—	4	8	2	7	4	1	—	—	26
- di cui operai e assimilati	—	—	—	3	6	1	2	2	—	—	—	14
COMMERCIO	—	—	—	1	3	6	3	3	1	2	—	19
Indipendenti	—	—	—	—	—	—	2	3	—	2	—	7
Dipendenti	—	—	—	1	3	6	1	—	1	—	—	12
- di cui operai e assimilati	—	—	—	1	2	1	—	—	—	—	—	4
ALTRE ATTIVITA'	—	—	—	—	4	8	10	5	3	5	—	35
Indipendenti	—	—	—	—	—	—	1	—	—	—	—	1
Dipendenti	—	—	—	—	4	8	9	5	3	5	—	34
- di cui operai e assimilati	—	—	—	—	2	2	5	2	—	—	—	11
Condizione non professionale	18	21	13	17	41	36	25	23	27	29	60	310
In cerca di prima occupazione	—	—	—	2	3	4	1	1	—	—	—	11
Scolari e studenti	—	20	13	14	30	14	5	2	—	—	—	98
Casalinghe	—	—	—	1	8	18	19	18	23	15	23	125
Ritirati dal lavoro	—	—	—	—	—	—	—	—	—	13	34	47
Altri	18	1	—	—	—	—	—	2	4	1	3	29
TOTALE	18	21	13	22	57	53	47	35	32	38	60	396
C — TOTALE												
Condizione professionale	—	—	—	8	34	38	45	48	27	15	4	219
AGRICOLTURA	—	—	—	—	—	2	2	5	3	2	1	15
Indipendenti	—	—	—	—	—	1	2	3	3	2	1	12
Dipendenti	—	—	—	—	—	1	—	2	—	—	—	3
- di cui operai e assimilati	—	—	—	—	—	1	—	1	—	—	—	2
INDUSTRIE	—	—	—	5	17	11	13	19	11	5	—	81
Indipendenti	—	—	—	—	1	—	2	3	1	2	—	9
Dipendenti	—	—	—	5	16	11	11	16	10	3	—	72
- di cui operai e assimilati	—	—	—	4	12	7	4	8	7	2	—	44
COMMERCIO	—	—	—	3	10	9	10	7	7	3	2	51
Indipendenti	—	—	—	—	3	2	4	6	3	2	2	22
Dipendenti	—	—	—	3	7	7	6	1	4	1	—	29
- di cui operai e assimilati	—	—	—	2	6	2	—	—	1	—	—	11
ALTRE ATTIVITA'	—	—	—	—	7	16	20	17	6	5	1	72
Indipendenti	—	—	—	—	1	5	2	6	—	—	1	15
Dipendenti	—	—	—	—	6	11	18	11	6	5	—	57
- di cui operai e assimilati	—	—	—	—	3	2	6	3	2	—	—	16
Condizione non professionale	40	41	43	38	136	169	77	34	30	41	91	740
In cerca di prima occupazione	—	—	—	5	4	14	7	3	1	—	—	34
Scolari e studenti	—	40	43	32	124	136	49	9	—	—	—	433
Casalinghe	—	—	—	1	8	18	19	18	23	15	23	125
Ritirati dal lavoro	—	—	—	—	—	—	—	—	1	20	63	84
Altri	40	1	—	—	—	1	2	4	5	6	5	64
TOTALE	40	41	43	46	170	207	122	82	57	56	95	959

TAV. 14 - Famiglie residenti per ampiezza e tipo della famiglia

TIPO DELLA FAMIGLIA	FAMIGLIE CON COMPONENTI									
	1	2	3	4	5	6	7 e più		TOTALE	
							Famiglie	Componenti	Famiglie	Componenti
A — FAMIGLIE IN COMPLESSO										
Tipo A	44.426	832	87	19	6	—	1	9	45.371	46.466
Tipo B	—	37.756	74	4	—	—	—	—	37.834	75.750
Tipo C	—	7.429	43.232	28.599	5.882	1.306	670	5.131	87.118	301.327
C 1	—	—	40.222	27.805	5.672	1.229	628	4.812	75.556	272.432
C 2	—	1.577	825	273	57	27	13	103	2.772	7.271
C 3	—	5.852	2.185	521	153	50	29	216	8.790	21.624
Tipo D	—	7.624	5.471	5.288	4.121	1.287	485	3.660	24.276	84.800
D 1	—	—	2.343	269	37	11	2	16	2.662	8.372
D 1.1	—	—	1.402	162	14	1	1	8	1.580	4.938
D 1.2	—	—	941	107	23	10	1	8	1.082	3.434
D 2	—	—	—	3.584	3.511	1.107	386	2.912	8.588	41.445
D 2.1	—	—	—	2.699	2.522	679	182	1.343	6.082	28.823
D 2.2	—	—	—	885	989	428	204	1.569	2.506	12.622
D 3	—	—	762	583	234	65	41	301	1.685	6.479
D 3.1	—	—	129	92	56	19	10	73	306	1.222
D 3.2	—	—	633	491	178	46	31	228	1.379	5.257
D 4	—	—	654	456	211	63	33	259	1.417	5.478
D 4.1	—	—	243	123	40	12	6	43	424	1.536
D 4.2	—	—	411	333	171	51	27	216	993	3.942
D 5	—	—	212	5	—	—	—	—	217	656
D 6	—	151	4	—	—	—	—	—	155	314
D 7	—	3.408	31	1	—	—	—	—	3.440	6.913
D 8	—	—	1	—	—	—	—	—	1	3
D 9	—	4.065	1.464	390	128	41	23	172	6.111	15.140
TOTALE	44.426	53.641	48.864	33.910	10.009	2.593	1.156	8.800	194.599	508.343
B — FAMIGLIE CON MEMBRI AGGREGATI										
Tipo A	—	832	87	19	6	—	1	9	945	2.040
Tipo B	—	—	74	4	—	—	—	—	78	238
Tipo C	—	—	307	197	112	35	17	128	668	2.607
C 1	—	—	—	45	51	13	5	39	114	552
C 2	—	—	224	107	38	16	8	60	393	1.446
C 3	—	—	83	45	23	6	4	29	161	609
Tipo D	—	—	75	53	50	32	11	86	221	965
D 1	—	—	—	6	1	1	—	—	8	35
D 1.1	—	—	—	2	—	—	—	—	2	8
D 1.2	—	—	—	4	1	1	—	—	6	27
D 2	—	—	—	—	23	17	7	58	47	275
D 2.1	—	—	—	—	10	5	5	40	20	120
D 2.2	—	—	—	—	13	12	2	18	27	155
D 3	—	—	—	10	11	6	2	14	29	145
D 3.1	—	—	—	4	6	2	2	14	14	72
D 3.2	—	—	—	6	5	4	—	—	15	73
D 4	—	—	—	12	7	4	1	7	24	114
D 4.1	—	—	—	3	2	1	—	—	6	28
D 4.2	—	—	—	9	5	3	1	7	18	86
D 5	—	—	—	4	—	—	—	—	4	16
D 6	—	—	3	—	—	—	—	—	3	9
D 7	—	—	30	1	—	—	—	—	31	94
D 8	—	—	—	—	—	—	—	—	—	—
D 9	—	—	42	20	8	4	1	7	75	277
TOTALE	—	832	543	273	168	67	29	223	1.912	5.850
C — FAMIGLIE SENZA MEMBRI AGGREGATI										
Tipo A	44.426	—	—	—	—	—	—	—	44.426	44.426
Tipo B	—	37.756	—	—	—	—	—	—	37.756	75.512
Tipo C	—	7.429	42.925	28.402	5.770	1.271	653	5.003	86.450	298.720
C 1	—	—	40.222	27.760	5.621	1.216	623	4.773	75.442	271.880
C 2	—	1.577	601	166	19	11	5	43	2.379	5.825
C 3	—	5.852	2.102	476	130	44	25	187	8.629	21.015
Tipo D	—	7.624	5.396	5.235	4.071	1.255	474	3.574	24.055	83.835
D 1	—	—	2.343	263	36	10	2	16	2.654	8.337
D 1.1	—	—	1.402	160	14	1	1	8	1.578	4.930
D 1.2	—	—	941	103	22	9	1	8	1.076	3.407
D 2	—	—	—	3.584	3.488	1.090	379	2.854	8.541	41.170
D 2.1	—	—	—	2.699	2.512	674	177	1.303	6.062	28.703
D 2.2	—	—	—	885	976	416	202	1.551	2.479	12.467
D 3	—	—	762	573	223	59	39	287	1.656	6.334
D 3.1	—	—	129	88	50	17	8	59	292	1.150
D 3.2	—	—	633	485	173	42	31	228	1.364	5.184
D 4	—	—	654	444	204	59	32	252	1.393	5.364
D 4.1	—	—	243	120	38	11	6	43	418	1.508
D 4.2	—	—	411	324	166	48	26	209	975	3.856
D 5	—	—	212	1	—	—	—	—	213	640
D 6	—	151	1	—	—	—	—	—	152	305
D 7	—	3.408	1	—	—	—	—	—	3.409	6.819
D 8	—	—	1	—	—	—	—	—	1	3
D 9	—	4.065	1.422	370	120	37	22	165	6.036	14.863
TOTALE	44.426	52.809	48.321	33.637	9.841	2.526	1.127	8.577	192.687	502.493

TAV. 15 - Famiglie residenti con almeno un nucleo familiare, per tipo del nucleo e ampiezza della famiglia

TIPO DEL NUCLEO	FAMIGLIE CON COMPONENTI								
	2	3	4	5	6	7 e più		TOTALE	
						Famiglie	Componenti	Famiglie	Componenti
Coniugi	37.756	2.744	498	392	207	40	295	41.637	89.233
Coniugi e figli	—	40.108	31.169	8.828	2.140	976	7.445	83.221	309.425
Padre e figli	1.596	1.495	755	225	81	46	348	4.198	12.656
Madre e figli	8.615	2.735	797	279	100	55	414	12.581	31.032

TAV. 16 - Famiglie residenti per tipo di famiglia e di componenti

TIPO DELLA FAMIGLIA	FAMIGLIE	COMPONENTI										TOTALE	
		CAPO FAMIGLIA DI CENSIMENTO, PARENTI E AFFINI							MEMBRI AGGREGATI				
		CAPO FAMIGLIA DI CENSIMENTO		CONIUGE	FIGLI		ALTRI PARENTI E AFFINI	TOTALE		TOTALE	di cui addetti ai servizi della famiglia	MF	M
		M	F		TOTALE	di cui celibi o nubili		MF	M				
Tipo A	45.371	14.249	31.122	—	—	—	—	45.371	14.249	1.095	37	46.466	14.569
Tipo B	37.834	37.741	93	37.834	—	—	—	75.668	37.834	82	9	75.750	37.876
Tipo C	87.118	78.222	8.896	75.556	137.895	136.868	—	300.569	153.214	758	18	301.327	153.474
C 1	75.556	75.450	106	75.556	121.200	120.696	—	272.312	141.371	120	9	272.432	141.426
C 2	2.772	2.772	—	—	4.029	3.821	—	6.801	4.933	470	6	7.271	4.986
C 3	8.790	—	8.790	—	12.666	12.351	—	21.456	6.910	168	3	21.624	7.062
Tipo D	24.276	19.563	4.713	11.250	18.143	16.233	30.893	84.562	38.361	238	14	84.800	38.473
D 1	2.662	2.645	17	2.662	—	—	3.040	8.364	3.645	8	—	8.372	3.650
D 1.1	1.580	1.572	8	1.580	—	—	1.776	4.936	1.959	2	—	4.938	1.960
D 1.2	1.082	1.073	9	1.082	—	—	1.264	3.428	1.686	6	—	3.434	1.690
D 2	8.588	8.569	19	8.588	13.546	12.479	10.672	41.394	19.336	51	5	41.445	19.368
D 2.1	6.082	6.070	12	6.082	9.638	9.580	7.001	28.803	12.844	20	4	28.823	12.855
D 2.2	2.506	2.499	7	2.506	3.908	2.899	3.671	12.591	6.492	31	1	12.622	6.513
D 3	1.685	1.685	—	—	2.555	2.215	2.204	6.444	3.698	35	—	6.479	3.706
D 3.1	306	306	—	—	470	452	430	1.206	642	16	—	1.222	644
D 3.2	1.379	1.379	—	—	2.085	1.763	1.774	5.238	3.056	19	—	5.257	3.062
D 4	1.417	—	1.417	—	2.042	1.539	1.995	5.454	1.815	24	2	5.478	1.829
D 4.1	424	—	424	—	618	609	488	1.530	435	6	—	1.536	441
D 4.2	993	—	993	—	1.424	930	1.507	3.924	1.380	18	2	3.942	1.388
D 5	217	182	35	—	—	—	435	652	399	4	—	656	400
D 6	155	99	56	—	—	—	156	311	254	3	—	314	254
D 7	3.440	2.545	895	—	—	—	3.441	6.881	2.546	32	2	6.913	2.563
D 8	1	1	—	—	—	—	2	3	2	—	—	3	2
D 9	6.111	3.837	2.274	—	—	—	8.948	15.059	6.666	81	5	15.140	6.701
TOTALE	194.599	149.775	44.824	124.640	156.038	153.101	30.893	506.170	243.658	2.173	78	508.343	244.392

TAV. 17 - Famiglie residenti per ampiezza, stato civile, classe di età e sesso del capo famiglia di censimento

STATO CIVILE E CLASSE DI ETÀ DEL CAPO FAMIGLIA	A — TOTALE											
	FAMIGLIE CON COMPONENTI										COMPONENTI	
	1		2	3	4	5	6	7 e più		TOTALE		
	TOTALE	di cui non coabitante						Famiglie	Componenti	Numero		di cui con figli
Celibi e nubili	13.777	11.937	6.360	1.823	466	149	59	35	267	22.669	778	35.196
Meno di 20	108	63	63	24	9	7	5	1	8	217	10	415
20-24	792	549	356	151	56	19	5	3	21	1.382	77	2.327
25-29	1.033	827	415	201	50	10	4	6	46	1.719	106	2.786
30-34	692	565	461	150	53	10	5	1	7	1.372	111	2.363
35-39	589	500	457	149	43	12	5	3	26	1.258	93	2.238
40-44	793	678	650	194	40	21	5	6	43	1.709	91	3.013
45-49	955	840	753	221	48	13	4	6	46	2.000	88	3.451
50-54	1.414	1.258	827	202	49	11	11	1	7	2.515	70	3.998
55-59	1.567	1.381	680	157	37	12	3	3	24	2.459	52	3.648
60-64	1.107	997	345	74	16	6	4	1	8	1.553	26	2.145
65-69	1.473	1.340	428	99	24	7	3	1	7	2.035	14	2.782
70-74	1.415	1.273	427	94	17	6	5	2	16	1.966	19	2.695
75 e piu'	1.839	1.666	498	107	24	15	—	1	8	2.484	21	3.335
Coniugati	1.846	1.587	38.989	43.660	32.265	9.414	2.402	1.040	7.912	129.616	86.400	409.258
Meno di 20	4	4	8	12	1	—	—	—	—	25	14	60
20-24	36	24	778	679	86	—	—	—	—	1.593	760	4.043
25-29	106	81	2.807	3.663	1.025	97	8	7	51	7.713	4.755	21.393
30-34	155	132	2.147	6.263	3.750	591	118	26	191	13.050	10.677	42.092
35-39	140	114	1.007	4.547	5.068	1.158	217	93	701	12.230	10.994	43.860
40-44	135	113	1.025	4.825	6.405	2.069	470	192	1.445	15.121	13.846	56.890
45-49	159	129	1.335	4.762	5.767	2.133	598	252	1.927	15.006	13.325	56.363
50-54	179	149	2.667	5.424	4.804	1.665	428	223	1.724	15.390	12.252	53.618
55-59	223	202	4.826	5.143	2.888	830	203	112	868	14.225	8.720	43.092
60-64	181	166	4.268	2.878	1.127	339	109	54	418	8.956	4.178	24.626
65-69	205	183	6.710	2.707	719	235	97	35	251	10.708	3.421	26.630
70-74	167	151	6.001	1.626	367	152	65	23	167	8.401	1.993	19.832
75 e piu'	156	139	5.410	1.131	258	131	89	23	169	7.198	1.465	16.759
Separati legalmente	1.495	1.215	852	551	177	70	24	10	77	3.179	1.403	6.131
Meno di 20	1	—	3	—	—	—	—	—	—	4	3	7
20-24	24	17	22	11	1	—	—	—	—	58	31	105
25-29	117	85	98	52	12	3	2	—	—	284	147	544
30-34	183	145	160	107	32	8	3	1	7	494	267	1.017
35-39	187	141	127	126	37	19	6	—	—	502	277	1.098
40-44	178	141	119	108	44	16	7	4	30	476	267	1.068
45-49	188	147	105	70	28	15	2	2	14	410	187	821
50-54	164	145	97	46	13	4	2	1	7	327	123	587
55-59	162	141	57	18	5	4	1	1	10	248	62	386
60-64	89	80	30	8	3	—	1	—	—	131	20	191
65-69	95	81	17	2	—	1	—	—	—	115	9	140
70-74	61	49	12	2	2	—	—	1	9	78	8	108
75 e piu'	46	43	5	1	—	—	—	—	—	52	2	59
Vedovi	26.752	23.722	7.146	2.687	959	357	104	70	537	38.075	9.840	55.887
Meno di 20	5	5	1	—	—	—	—	—	—	6	1	7
20-24	5	4	3	1	2	—	—	—	—	11	5	22
25-29	12	10	21	13	2	—	—	—	—	48	36	101
30-34	17	12	56	33	18	1	1	—	—	126	106	311
35-39	29	25	87	76	43	14	4	4	31	257	218	728
40-44	69	60	198	252	77	21	11	9	71	637	556	1.771
45-49	224	192	469	378	125	40	17	11	80	1.264	1.002	3.178
50-54	731	616	825	458	151	44	10	7	55	2.226	1.381	4.694
55-59	1.895	1.654	1.124	406	115	30	9	9	70	3.588	1.484	6.095
60-64	2.377	2.127	797	223	78	20	6	—	—	3.501	946	5.088
65-69	4.843	4.339	959	220	97	42	7	11	89	6.179	1.082	8.150
70-74	6.048	5.452	954	202	88	62	16	7	56	7.377	1.075	9.376
75 e piu'	10.497	9.226	1.652	425	163	83	23	12	85	12.855	1.948	16.366
Divorziati	556	462	294	143	43	19	4	1	7	1.060	387	1.871
Meno di 20	1	—	—	—	—	—	—	—	—	1	—	1
20-24	7	3	5	4	1	1	—	—	—	18	10	38
25-29	24	16	16	14	5	3	—	—	—	62	32	133
30-34	33	22	40	23	5	3	2	—	—	106	62	229
35-39	59	40	63	32	8	5	—	—	—	167	90	338
40-44	65	50	43	31	8	3	1	1	7	152	72	304
45-49	83	72	50	20	7	2	1	—	—	163	60	287
50-54	112	102	40	11	6	1	—	—	—	170	36	254
55-59	62	58	11	4	2	—	—	—	—	79	8	104
60-64	53	49	12	3	—	—	—	—	—	68	7	86
65-69	37	32	9	—	1	1	—	—	—	48	7	64
70-74	20	18	5	1	—	—	—	—	—	26	3	33
75 e piu'	—	—	—	—	—	—	—	—	—	—	—	—
TOTALE	44.426	38.923	53.641	48.864	33.910	10.009	2.593	1.156	8.800	194.599	98.808	508.343
Meno di 20	118	72	75	36	10	7	5	1	8	252	28	489
20-24	858	594	1.159	842	145	33	5	3	21	3.045	873	6.498
25-29	1.275	1.006	3.346	3.933	1.090	111	14	13	97	9.782	5.054	24.862
30-34	1.071	870	2.840	6.567	3.858	613	127	28	205	15.104	11.193	45.916
35-39	978	802	1.718	4.921	5.196	1.206	234	100	758	14.353	11.644	48.153
40-44	1.234	1.032	2.055	5.411	6.574	2.132	493	211	1.589	18.110	14.850	63.080
45-49	1.591	1.358	2.705	5.462	5.976	2.204	622	272	2.074	18.832	14.674	64.117
50-54	2.571	2.240	4.466	6.150	5.024	1.726	452	232	1.793	20.621	13.886	63.184
55-59	3.959	3.480	6.727	5.735	3.051	877	216	125	972	20.690	10.354	53.475
60-64	3.816	3.428	5.451	3.187	1.226	365	120	55	426	14.220	5.178	32.154
65-69	6.669	5.992	8.126	3.031	840	285	107	47	347	19.105	4.533	37.788
70-74	7.728	6.957	7.403	1.924	475	221	86	33	248	17.870	3.102	32.075
75 e piu'	12.558	11.092	7.570	1.665	445	229	112	36	262	22.615	3.439	36.552

segue TAV. 17 — Famiglie residenti per ampiezza, stato civile, classe di età e sesso del capo famiglia di censimento

B — MASCHI

STATO CIVILE E CLASSE DI ETÀ DEL CAPO FAMIGLIA	FAMIGLIE CON COMPONENTI											
	1		2	3	4	5	6	7 e più		TOTALE		
	TOTALE	di cui non coabitante						Famiglie	Componenti	FAMIGLIE		COMPONENTI
										Numero	di cui con figli	
Celibati	7.187	6.067	4.413	1.464	400	128	45	29	218	13.666	367	23.133
Meno di 20	65	39	48	23	9	6	5	1	8	157	4	334
20-24	531	359	286	137	51	17	5	3	21	1.030	49	1.854
25-29	727	572	334	184	44	8	3	5	38	1.305	69	2.219
30-34	498	400	364	133	41	9	3	1	7	1.049	61	1.859
35-39	392	336	358	114	35	11	3	—	—	913	38	1.663
40-44	572	482	524	154	34	17	4	4	28	1.309	30	2.355
45-49	604	526	576	192	42	11	4	6	46	1.435	45	2.625
50-54	834	733	573	155	44	8	8	1	7	1.623	31	2.716
55-59	816	705	434	114	34	12	3	3	24	1.416	17	2.264
60-64	514	453	214	57	15	5	2	1	8	808	11	1.218
65-69	677	609	260	73	20	5	2	1	7	1.038	3	1.540
70-74	527	474	236	62	14	6	3	2	16	850	6	1.305
75 e più'	430	379	206	66	17	13	—	1	8	733	3	1.181
Coniugati	1.013	846	38.371	43.273	32.083	9.339	2.377	1.031	7.844	127.487	85.479	404.707
Meno di 20	1	1	7	11	1	—	—	—	—	20	12	52
20-24	14	9	763	659	85	13	—	—	—	1.534	729	3.922
25-29	64	48	2.754	3.632	1.016	94	7	6	44	7.573	4.684	21.088
30-34	99	82	2.099	6.226	3.728	581	117	26	191	12.876	10.573	41.685
35-39	93	72	972	4.509	5.035	1.149	215	91	684	12.064	10.885	43.423
40-44	83	68	985	4.766	6.372	2.054	463	189	1.423	14.912	13.700	56.310
45-49	98	74	1.285	4.713	5.743	2.119	590	250	1.913	14.798	13.199	55.827
50-54	88	70	2.591	5.370	4.782	1.649	426	223	1.724	15.129	12.119	53.033
55-59	111	96	4.747	5.093	2.868	828	201	112	868	13.960	8.625	42.570
60-64	93	82	4.216	2.862	1.121	336	109	54	418	8.791	4.140	24.347
65-69	104	94	6.633	2.691	714	234	96	35	251	10.507	3.387	26.296
70-74	88	80	5.949	1.619	364	152	65	23	167	8.260	1.982	19.616
75 e più'	77	70	5.370	1.122	254	130	88	22	161	7.063	1.444	16.538
Separati legalmente	976	771	313	162	75	24	12	3	26	1.565	359	2.606
Meno di 20	—	—	1	—	—	—	—	—	—	1	1	2
20-24	5	4	4	—	—	—	—	—	—	9	2	13
25-29	75	53	21	10	4	1	—	—	—	111	19	168
30-34	139	111	48	25	10	3	1	—	—	226	51	371
35-39	131	93	43	43	20	6	2	—	—	245	82	468
40-44	129	97	44	22	17	5	5	1	7	223	66	413
45-49	124	96	32	24	14	3	1	—	—	198	51	337
50-54	105	91	50	23	6	3	1	—	—	188	44	319
55-59	100	83	29	6	1	3	1	1	10	141	24	211
60-64	44	38	18	4	2	—	1	—	—	69	8	106
65-69	59	49	12	2	—	—	—	—	—	73	6	89
70-74	37	30	7	2	1	—	—	1	9	48	4	70
75 e più'	28	26	4	1	—	—	—	—	—	33	1	39
Vedovi	4.121	3.519	1.431	610	247	115	32	27	205	6.583	2.157	10.773
Meno di 20	1	1	—	—	—	—	—	—	—	1	—	1
20-24	1	1	—	—	—	—	—	—	—	1	—	1
25-29	3	3	5	1	—	—	—	—	—	9	6	16
30-34	3	2	11	4	1	—	—	—	—	19	14	41
35-39	6	5	11	10	7	2	1	1	8	38	30	110
40-44	13	12	27	28	11	5	1	2	16	87	71	242
45-49	23	18	53	57	17	6	4	1	9	161	129	431
50-54	73	60	116	81	37	12	3	3	27	324	236	795
55-59	216	182	171	116	21	7	2	3	21	534	294	1.046
60-64	228	202	143	54	20	5	3	—	—	453	186	799
65-69	666	574	219	57	35	14	2	3	25	996	281	1.522
70-74	933	810	225	50	27	23	6	4	28	1.268	273	1.820
75 e più'	1.955	1.649	450	152	71	41	13	10	71	2.692	637	3.949
Divorziati	284	230	102	55	24	6	2	1	7	474	114	798
Meno di 20	1	—	—	—	—	—	—	—	—	1	—	1
20-24	3	2	—	2	—	1	—	—	—	6	2	14
25-29	13	9	2	2	2	—	—	—	—	19	4	31
30-34	16	11	11	9	2	1	2	—	—	41	17	90
35-39	37	23	16	10	5	1	—	—	—	69	20	124
40-44	36	28	14	10	4	2	—	1	7	67	19	127
45-49	47	42	18	11	6	—	—	—	—	82	25	140
50-54	56	51	15	7	3	—	—	—	—	81	14	119
55-59	30	28	8	2	1	—	—	—	—	41	3	56
60-64	18	15	9	2	—	—	—	—	—	29	5	42
65-69	16	12	5	—	1	—	—	—	—	23	4	35
70-74	11	9	4	—	—	—	—	—	—	15	1	19
75 e più'	—	—	—	—	—	—	—	—	—	—	—	—
TOTALE	13.581	11.433	44.630	45.564	32.829	9.612	2.468	1.091	8.300	149.775	88.476	442.017
Meno di 20	67	41	56	34	10	6	5	1	8	179	17	389
20-24	552	373	1.053	796	136	30	5	3	21	2.575	780	5.791
25-29	872	678	3.114	3.829	1.064	104	10	11	82	9.004	4.780	23.505
30-34	752	604	2.524	6.390	3.782	593	121	27	198	14.189	10.703	43.987
35-39	638	517	1.395	4.685	5.099	1.169	223	92	692	13.301	11.052	45.754
40-44	834	682	1.596	4.980	6.439	2.082	473	196	1.474	16.600	13.887	59.444
45-49	885	742	1.960	4.996	5.820	2.141	599	258	1.975	16.659	13.443	59.347
50-54	1.147	996	3.348	5.640	4.875	1.672	437	227	1.758	17.346	12.455	57.003
55-59	1.299	1.117	5.396	5.336	2.927	850	205	119	923	16.132	8.974	46.210
60-64	909	803	4.599	2.979	1.159	346	115	55	426	10.162	4.348	26.526
65-69	1.524	1.341	7.133	2.825	769	253	100	39	283	12.643	3.682	29.489
70-74	1.601	1.406	6.422	1.733	407	182	74	30	220	10.449	2.269	22.846
75 e più'	2.501	2.133	6.034	1.341	342	184	101	33	240	10.536	2.086	21.726

segue TAV. 17 — Famiglie residenti per ampiezza, stato civile, classe di età e sesso del capo famiglia di censimento

C — FEMMINE

STATO CIVILE E CLASSE DI ETÀ DEL CAPO FAMIGLIA	FAMIGLIE CON COMPONENTI											
	1		2	3	4	5	6	7 e più		TOTALE		
	TOTALE	di cui non coabitante						Famiglie	Componenti	FAMIGLIE		COMPONENTI
			Numero	di cui con figli								
Nubili	6.590	5.870	1.947	359	66	21	14	6	49	9.003	411	12.063
Meno di 20	43	24	15	1	—	1	—	—	—	60	6	81
20-24	261	190	70	14	5	2	—	—	—	352	28	473
25-29	306	255	81	17	6	2	1	1	8	414	37	567
30-34	194	165	97	17	12	1	2	—	—	323	50	504
35-39	197	164	99	35	8	1	2	3	26	345	55	575
40-44	221	196	126	40	6	4	1	2	15	400	61	658
45-49	351	314	177	29	6	2	—	—	—	565	43	826
50-54	580	525	254	47	5	3	3	—	—	892	39	1.282
55-59	751	676	246	43	3	—	—	—	—	1.043	35	1.384
60-64	593	544	131	17	1	1	2	—	—	745	15	927
65-69	796	731	168	26	4	2	1	—	—	997	11	1.242
70-74	888	799	191	32	3	—	2	—	—	1.116	13	1.390
75 e piu'	1.409	1.287	292	41	7	2	—	—	—	1.751	18	2.154
Coniugate	833	741	618	387	182	75	25	9	68	2.129	921	4.551
Meno di 20	3	3	1	1	—	—	—	—	—	5	2	8
20-24	22	15	15	20	1	1	—	—	—	59	31	121
25-29	42	33	53	31	9	3	1	1	7	140	71	305
30-34	56	50	48	37	22	10	1	—	—	174	104	407
35-39	47	42	35	38	33	9	2	2	17	166	109	437
40-44	52	45	40	59	33	15	7	3	22	209	146	580
45-49	61	55	50	49	24	14	8	2	14	208	126	536
50-54	91	79	76	54	22	16	2	—	—	261	133	585
55-59	112	106	79	50	20	2	2	—	—	265	95	522
60-64	88	84	52	16	6	3	—	—	—	165	38	279
65-69	101	89	77	16	5	1	1	—	—	201	34	334
70-74	79	71	52	7	3	—	—	—	—	141	11	216
75 e piu'	79	69	40	9	4	1	1	1	8	135	21	221
Separate legalmente	519	444	539	389	102	46	12	7	51	1.614	1.044	3.525
Meno di 20	1	—	2	—	—	—	—	—	—	3	2	5
20-24	19	13	18	11	1	—	—	—	—	49	29	92
25-29	42	32	77	42	8	2	2	—	—	173	128	376
30-34	44	34	112	82	22	5	2	1	7	268	216	646
35-39	56	48	84	83	17	13	4	—	—	257	195	630
40-44	49	44	75	86	27	11	3	3	23	253	201	655
45-49	64	51	73	46	14	12	2	2	14	212	136	484
50-54	59	54	47	23	7	1	1	1	7	139	79	268
55-59	62	58	28	12	4	1	—	—	—	107	38	175
60-64	45	42	12	4	1	—	—	—	—	62	12	85
65-69	36	32	5	—	—	1	—	—	—	42	3	51
70-74	24	19	5	—	1	—	—	—	—	30	4	38
75 e piu'	18	17	1	—	—	—	—	—	—	19	1	20
Vedove	22.631	20.203	5.715	2.077	712	242	72	43	332	31.492	7.683	45.114
Meno di 20	4	4	1	—	—	—	—	—	—	5	1	6
20-24	4	3	3	1	2	—	—	—	—	10	5	21
25-29	9	7	16	12	2	—	—	—	—	39	30	85
30-34	14	10	45	29	17	1	1	—	—	107	92	270
35-39	23	20	76	66	36	12	3	3	23	219	188	618
40-44	56	48	171	224	66	16	10	7	55	550	485	1.529
45-49	201	174	416	321	108	34	13	10	71	1.103	873	2.747
50-54	658	556	709	377	114	32	8	4	28	1.902	1.145	3.899
55-59	1.679	1.472	953	290	94	23	9	6	49	3.054	1.190	5.049
60-64	2.149	1.925	654	169	58	15	3	—	—	3.048	760	4.289
65-69	4.177	3.765	740	163	62	28	5	8	64	5.183	801	6.628
70-74	5.115	4.642	729	152	61	39	10	3	28	6.109	802	7.556
75 e piu'	8.542	7.577	1.202	273	92	42	10	2	14	10.163	1.311	12.417
Divorziate	272	232	192	88	19	13	2	—	—	586	273	1.073
Meno di 20	—	—	—	—	—	—	—	—	—	—	—	—
20-24	4	1	5	2	1	—	—	—	—	12	8	24
25-29	11	7	14	12	3	3	—	—	—	43	28	102
30-34	17	11	29	14	3	2	—	—	—	65	45	139
35-39	22	17	47	22	3	4	—	—	—	98	70	214
40-44	29	22	29	21	4	1	1	—	—	85	53	177
45-49	36	30	32	9	1	2	1	—	—	81	35	147
50-54	56	51	25	4	3	1	—	—	—	89	22	135
55-59	32	30	3	2	1	—	—	—	—	38	5	48
60-64	35	34	3	1	—	—	—	—	—	39	2	44
65-69	21	20	4	—	—	—	—	—	—	25	3	29
70-74	9	9	1	1	—	—	—	—	—	11	2	14
75 e piu'	—	—	—	—	—	—	—	—	—	—	—	—
TOTALE	30.845	27.490	9.011	3.300	1.081	397	125	65	500	44.824	10.332	66.326
Meno di 20	51	31	19	2	—	1	—	—	—	73	11	100
20-24	306	221	106	46	9	3	—	—	—	470	93	707
25-29	403	328	232	104	26	7	4	2	15	778	274	1.357
30-34	319	266	316	177	76	20	6	1	7	915	490	1.929
35-39	340	285	323	236	97	37	11	8	66	1.052	592	2.399
40-44	400	350	459	431	135	50	20	15	115	1.510	963	3.636
45-49	706	616	745	466	156	63	23	14	99	2.173	1.231	4.770
50-54	1.424	1.244	1.118	510	149	54	15	5	35	3.275	1.431	6.181
55-59	2.660	2.363	1.331	399	124	27	11	6	49	4.558	1.380	7.265
60-64	2.907	2.625	852	208	67	19	5	—	—	4.058	830	5.628
65-69	5.145	4.651	993	206	71	32	7	8	64	6.462	851	8.299
70-74	6.127	5.551	981	191	68	39	12	3	28	7.421	833	9.229
75 e piu'	10.057	8.959	1.536	324	103	45	11	3	22	12.079	1.353	14.826

TAV. 18 - Famiglie residenti per condizione professionale o

CONDIZIONE DEL CAPO FAMIGLIA	FAMIGLIE CON COMPONENTI TUTTI IN CONDIZIONE PROFESSIONALE							
	TUTTI IN AGRICOLTURA		TUTTI NELLE INDUSTRIE		TUTTI IN ALTRE ATTIVITÀ		TUTTI IN SETTORI DIVERSI	
	Famiglie	Componenti	Famiglie	Componenti	Famiglie	Componenti	Famiglie	Componenti
Occupato	1.712	2.513	6.259	10.154	8.954	13.544	5.295	12.878
-Agricoltura	1.712	2.513	—	—	—	—	877	2.327
-Industrie	—	—	6.259	10.154	—	—	2.581	6.125
-Altre attività	—	—	—	—	8.954	13.544	1.837	4.426
Disoccupato	19	19	291	382	159	195	73	178
In condizione non professionale	—	—	—	—	—	—	—	—
In cerca di prima occupazione	—	—	—	—	—	—	—	—
Studenti	—	—	—	—	—	—	—	—
Casalinghe	—	—	—	—	—	—	—	—
Ritirati dal lavoro	—	—	—	—	—	—	—	—
Altri	—	—	—	—	—	—	—	—
TOTALE	1.731	2.532	6.550	10.536	9.113	13.739	5.368	13.056

TAV. 19 - Famiglie residenti per ampiezza e numero di componenti (occupati, in età inferiore a 6 anni, in età di 60 anni e più, in età di 75 anni e più)

COMPONENTI OCCUPATI — COMPONENTI IN ETÀ INFERIORE A 6 ANNI — COMPONENTI IN ETÀ DI 60 ANNI E PIÙ — COMPONENTI IN ETÀ DI 75 ANNI E PIÙ	FAMIGLIE CON COMPONENTI										
	1	2	3	4	5	6	7 e più		TOTALE		
							Famiglie	Componenti	Famiglie	Componenti	
NUMERO COMPONENTI OCCUPATI											
Nessuno	35.195	26.476	4.040	917	222	81	47	379	66.978	105.910	
1	9.231	17.688	21.474	14.379	3.762	791	245	1.816	67.570	191.917	
2	—	9.477	21.086	14.722	3.903	919	301	2.256	50.408	168.385	
3	—	—	2.264	3.335	1.628	516	249	1.872	7.992	33.240	
4	—	—	—	557	445	216	201	1.564	1.419	7.313	
5 e più	—	—	—	—	49	70	113	913	232	1.578	
TOTALE	44.426	53.641	48.864	33.910	10.009	2.593	1.156	8.800	194.599	508.343	
NUMERO COMPONENTI IN ETÀ INFERIORE A 6 ANNI											
Nessuno	44.426	53.325	37.829	25.533	7.694	1.896	778	5.855	171.481	422.396	
1	—	316	10.981	5.961	1.757	502	246	1.887	19.763	71.103	
2	—	—	54	2.411	466	168	107	855	3.206	13.999	
3 e più	—	—	—	5	92	27	25	203	149	845	
TOTALE	44.426	53.641	48.864	33.910	10.009	2.593	1.156	8.800	194.599	508.343	
NUMERO COMPONENTI IN ETÀ DI 60 ANNI E PIÙ											
Nessuno	13.655	21.249	36.607	27.807	6.226	1.430	775	5.966	107.749	322.878	
1	30.771	13.081	6.527	4.562	2.915	657	205	1.531	58.718	114.810	
2	—	19.311	4.903	1.278	761	463	151	1.109	26.867	66.135	
3 e più	—	—	827	263	107	43	25	194	1.265	4.520	
TOTALE	44.426	53.641	48.864	33.910	10.009	2.593	1.156	8.800	194.599	508.343	
NUMERO COMPONENTI IN ETÀ DI 75 ANNI E PIÙ											
Nessuno	31.868	43.645	45.173	31.476	8.293	2.026	974	7.456	163.455	441.658	
1	12.558	7.259	3.027	2.239	1.533	458	145	1.065	27.219	56.591	
2	—	2.737	614	182	175	104	34	255	3.846	9.798	
3 e più	—	—	50	13	8	5	3	24	79	296	
TOTALE	44.426	53.641	48.864	33.910	10.009	2.593	1.156	8.800	194.599	508.343	

non professionale dei componenti e condizione del capo famiglia di censimento

FAMIGLIE CON COMPONENTI IN CONDIZIONE PROFESSIONALE E NON PROFESSIONALE								FAMIGLIE CON COMPONENTI TUTTI IN CONDIZIONE NON PROFESSIONALE	
TUTTI IN AGRICOLTURA		TUTTI NELLE INDUSTRIE		TUTTI IN ALTRE ATTIVITÀ		TUTTI IN SETTORI DIVERSI		Famiglie	Componenti
Famiglie	Componenti	Famiglie	Componenti	Famiglie	Componenti	Famiglie	Componenti		
6.359	21.317	31.454	108.093	30.675	104.034	17.976	69.249	—	—
6.359	21.317	—	—	—	—	3.123	12.906	—	—
—	—	31.454	108.093	—	—	8.750	33.308	—	—
—	—	—	—	30.675	104.034	6.103	23.035	—	—
38	136	531	1.819	207	688	239	995	—	—
1.014	3.275	7.971	24.594	7.816	23.345	2.113	8.979	65.444	101.956
4	16	70	246	95	291	10	52	466	935
2	5	9	22	42	104	1	4	610	798
67	196	1.077	2.931	1.045	2.660	312	1.221	7.888	9.927
865	2.823	6.262	19.548	6.179	18.866	1.628	6.972	52.956	84.869
76	235	553	1.847	455	1.424	162	730	3.524	5.427
7.411	24.728	39.956	134.506	38.698	128.067	20.328	79.223	65.444	101.956

TAV. 20 - Famiglie residenti per ampiezza e specie di alloggio in cui dimorano

SPECIE DI ALLOGGIO	FAMIGLIE CON COMPONENTI									
	1	2	3	4	5	6	7 e più		TOTALE	
							Famiglie	Componenti	Famiglie	Componenti
FAMIGLIE CHE OCCUPANO UN'ABITAZIONE	40.250	52.259	47.981	33.536	9.933	2.573	1.131	8.585	187.663	496.543
In proprietà	20.846	30.893	26.778	19.338	5.808	1.458	502	3.784	105.623	281.890
In affitto	16.553	18.542	18.427	12.396	3.618	952	552	4.203	71.040	186.507
Ad altro titolo	2.851	2.824	2.776	1.802	507	163	77	598	11.000	28.146
FAMIGLIE CHE OCCUPANO UN ALTRO TIPO DI ALLOGGIO	49	3	11	7	2	2	5	47	79	185
FAMIGLIE IN COABITAZIONE	4.050	1.367	858	350	61	11	7	59	6.704	11.188
FAMIGLIE SENZA ABITAZIONE	77	12	14	17	13	7	13	109	153	427
TOTALE	44.426	53.641	48.864	33.910	10.009	2.593	1.156	8.800	194.599	508.343

TAV. 21 - Famiglie residenti per tipo della

TIPO DELLA FAMIGLIA	NUMERO DEI					
	1			2		
	FAMIGLIE	FIGLI CONVIVENTI		FAMIGLIE	FIGLI CONVIVENTI	
TOTALE		di cui in età inferiore a 18 anni	TOTALE		di cui in età inferiore a 18 anni	
Tipo C 1	40.269	40.269	24.447	27.812	55.624	40.985
Tipo C 2	1.833	1.833	533	704	1.408	595
- di cui con padre separato legalmente	196	196	139	63	126	98
Tipo C 3	5.938	5.938	1.286	2.148	4.296	1.768
- di cui con madre separata legalmente	520	520	382	334	668	527
Tipo D 2.1	3.135	3.135	1.951	2.454	4.908	3.607
Tipo D 2.2	1.520	1.520	355	733	1.466	704
Tipo D 3.1	184	184	78	93	186	116
- di cui con padre separato legalmente	14	14	9	10	20	16
Tipo D 3.2	850	850	380	402	804	548
- di cui con padre separato legalmente	24	24	22	19	38	30
Tipo D 4.1	278	278	125	114	228	126
- di cui con madre separata legalmente	31	31	20	12	24	19
Tipo D 4.2	707	707	111	194	388	142
- di cui con madre separata legalmente	12	12	5	4	8	6
TOTALE	54.714	54.714	29.266	34.654	69.308	48.591

TAV. 22 - Convivenze e componenti permanenti,

SPECIE DELLA CONVIVENZA	NUMERO CONVIVENZE	COMPONENTI					
		IN CONDIZIONE PROFESSIONALE					
		DIRIGENTI E IMPIEGATI		LAVORATORI DIPENDENTI		ALTRI	
		In complesso	di cui nella pubblica amministrazione, servizi pubblici e privati	In complesso	di cui nella pubblica amministrazione, servizi pubblici e privati	In complesso	di cui nella pubblica amministrazione, servizi pubblici e privati
Convivenze ecclesiastiche	123	263	250	126	84	12	6
Istituti di istruzione	49	151	149	41	31	3	1
Istituti assistenziali	67	71	56	86	36	4	—
Istituti e case di cura	33	24	23	36	27	3	1
Istituti di prevenzione e pena	3	—	—	—	—	—	—
Alberghi, pensioni, locande	67	4	1	9	—	5	—
Navi mercantili	—	—	—	—	—	—	—
Altre convivenze	74	118	118	241	235	2	—
TOTALE	416	631	597	539	413	29	8

TAV. 23 - Convivenze secondo il numero di componenti

SPECIE DELLA CONVIVENZA	NUMERO CONVIVENZE	COMPONENTI			da 1 a 15			da 16 a 25	
		M	F	MF	CONVIVENZE	COMPONENTI		CONVIVENZE	COMPO
						MF	M		
Convivenze ecclesiastiche	123	171	785	956	109	442	96	5	102
Istituti di istruzione	49	411	481	892	30	123	31	5	96
Istituti assistenziali	67	949	2.025	2.974	25	134	38	13	272
Istituti e case di cura	33	1.710	2.083	3.793	4	35	23	1	21
Istituti di prevenzione e pena	3	137	21	158	1	1	1	—	—
Alberghi, pensioni, locande	67	759	228	987	51	258	229	5	98
Navi mercantili	—	—	—	—	—	—	—	—	—
Altre convivenze	74	1.397	197	1.594	62	304	279	6	112
TOTALE	416	5.534	5.820	11.354	282	1.297	697	35	701

famiglia e numero di figli conviventi

FIGLI CONVIVENTI												
3			4			5 e più			TOTALE			
FAMIGLIE	FIGLI CONVIVENTI		FAMIGLIE	FIGLI CONVIVENTI		FAMIGLIE	FIGLI CONVIVENTI		FAMIGLIE	FIGLI CONVIVENTI		
	TOTALE	di cui in età inferiore a 18 anni		TOTALE	di cui in età inferiore a 18 anni		TOTALE	di cui in età inferiore a 18 anni		TOTALE	di cui in età inferiore a 18 anni	
5.631	16.893	11.978	1.219	4.876	3.377	625	3.538	2.455	75.556	121.200	83.242	
189	567	296	25	100	58	21	121	69	2.772	4.029	1.551	
16	48	39	7	28	20	4	23	20	286	421	316	
495	1.485	715	136	544	284	73	403	264	8.790	12.666	4.317	
78	234	178	30	120	84	13	70	52	975	1.612	1.223	
404	1.212	889	69	276	198	20	107	80	6.082	9.638	6.725	
162	486	270	52	208	122	39	228	145	2.506	3.908	1.596	
20	60	30	5	20	9	4	20	14	306	470	247	
—	—	—	—	—	—	—	—	—	24	34	25	
95	285	202	19	76	46	13	70	48	1.379	2.085	1.224	
4	12	8	2	8	7	—	—	—	49	82	67	
22	66	41	5	20	10	5	26	11	424	618	313	
4	12	7	1	4	4	1	5	2	49	76	52	
57	171	73	25	100	50	10	58	37	993	1.424	413	
2	6	1	2	8	4	—	—	—	20	34	16	
7.075	21.225	14.494	1.555	6.220	4.154	810	4.571	3.123	98.808	156.038	99.628	

attivi e non attivi, per specie della convivenza

ATTIVI				COMPONENTI NON ATTIVI			TOTALE COMPONENTI		
IN CERCA DI PRIMA OCCUPAZIONE	TOTALE			MASCHI	FEMMINE	MASCHI E FEMMINE	MASCHI	FEMMINE	MASCHI E FEMMINE
	MASCHI	FEMMINE	MASCHI E FEMMINE						
2	37	366	403	78	373	451	115	739	854
1	24	172	196	37	116	153	61	288	349
6	17	150	167	783	1.576	2.359	800	1.726	2.526
—	3	60	63	47	104	151	50	164	214
—	—	—	—	—	—	—	—	—	—
2	16	4	20	6	2	8	22	6	28
—	—	—	—	—	—	—	—	—	—
8	362	7	369	81	131	212	443	138	581
19	459	759	1.218	1.032	2.302	3.334	1.491	3.061	4.552

presenti per sesso e specie della convivenza

NENTI	da 26 a 50			da 51 a 75			da 76 a 100			oltre 100		
	CONVIVENZE	COMPONENTI		CONVIVENZE	COMPONENTI		CONVIVENZE	COMPONENTI		CONVIVENZE	COMPONENTI	
		MF	M		MF	M		MF	M		MF	M
37	6	212	29	2	120	8	1	80	1	—	—	—
54	9	320	190	4	255	136	1	98	—	—	—	—
68	12	465	162	5	298	102	5	460	97	7	1.345	482
4	10	372	156	5	318	162	1	93	38	12	2.954	1.327
—	1	32	32	—	—	—	—	—	—	1	125	104
70	5	176	128	3	190	131	1	100	74	1	165	127
—	—	—	—	—	—	—	—	—	—	—	—	—
111	3	127	126	—	—	—	—	—	—	3	1.051	881
344	46	1.704	823	19	1.181	539	9	831	210	24	5.640	2.921

TAV. 24 - Abitazioni occupate per numero di occupanti,

NUMERO DI STANZE — TITOLO DI GODIMENTO	ABITAZIONI OCCUPATE					
	1	2	3	4	5	6
Abitazioni occupate	38.876	51.091	47.431	34.187	11.286	3.296
1	1.567	196	85	39	12	5
2	11.488	6.960	3.007	1.372	312	74
3	11.092	14.311	10.295	5.438	1.319	310
4	9.560	18.809	20.148	13.938	3.854	948
5	2.957	6.576	8.327	7.423	2.757	775
6	1.213	2.408	3.143	3.228	1.466	496
7	458	897	1.212	1.379	705	293
8	264	482	639	670	449	195
9 e piu'	277	452	575	700	412	200
- di cui in proprieta'	20.054	29.853	26.348	19.776	6.866	1.990
1	308	54	24	9	1	1
2	4.033	2.526	695	277	68	10
3	5.189	6.566	3.477	1.752	396	95
4	6.505	12.190	11.707	7.692	1.998	423
5	2.248	4.991	5.918	5.189	1.934	508
6	967	1.983	2.495	2.531	1.169	385
7	379	757	1.000	1.139	568	242
8	216	412	545	579	385	157
9 e piu'	209	374	487	608	347	169
- di cui in affitto	16.052	18.443	18.358	12.579	3.848	1.096
1	1.028	117	46	25	10	2
2	6.626	3.971	2.111	1.005	232	60
3	5.212	7.002	6.242	3.402	863	195
4	2.446	5.646	7.258	5.470	1.634	440
5	499	1.240	1.927	1.822	689	223
6	146	308	489	546	227	85
7	42	88	155	177	96	40
8	22	32	67	58	49	27
9 e piu'	31	39	63	74	48	24
Abit.occup.senza stanze esclusivam.ad altro uso	38.876	51.091	47.431	34.187	11.286	3.296
1	1.584	201	88	41	12	5
2	11.565	7.035	3.042	1.394	316	74
3	11.178	14.503	10.449	5.579	1.347	311
4	9.555	18.956	20.443	14.154	3.931	972
5	2.942	6.549	8.348	7.566	2.802	791
6	1.158	2.284	3.037	3.096	1.484	499
7	435	829	1.072	1.268	688	309
8	237	387	542	583	376	170
9 e piu'	222	347	410	506	330	165
- di cui in proprieta'	20.054	29.853	26.348	19.776	6.866	1.990
1	314	57	26	10	1	1
2	4.063	2.570	706	287	69	10
3	5.263	6.690	3.569	1.824	411	95
4	6.508	12.335	11.947	7.859	2.053	442
5	2.244	4.979	5.964	5.343	1.978	519
6	925	1.889	2.432	2.455	1.194	390
7	369	707	894	1.050	556	251
8	194	334	467	511	326	139
9 e piu'	174	292	343	437	278	143
- di cui in affitto	16.052	18.443	18.358	12.579	3.848	1.096
1	1.039	119	47	25	10	2
2	6.665	3.997	2.132	1.016	234	60
3	5.221	7.060	6.297	3.460	877	196
4	2.432	5.651	7.295	5.509	1.650	445
5	485	1.221	1.912	1.807	691	227
6	136	274	444	503	217	83
7	30	69	132	156	94	46
8	21	24	51	46	37	21
9 e piu'	23	28	48	57	38	16
Abit.occ.senza stanze esclus.altro uso e cucine	38.876	51.091	47.431	34.187	11.286	3.296
1	6.624	2.714	906	435	121	24
2	14.863	14.570	8.732	4.110	894	220
3	10.119	19.146	19.824	13.229	3.477	796
4	4.857	10.029	11.779	9.786	3.362	961
5	1.331	2.750	3.760	3.899	1.870	573
6	599	1.092	1.433	1.576	824	371
7	229	381	530	604	364	173
8	126	229	290	319	219	103
9 e piu'	128	180	177	229	155	75
- di cui in proprieta'	20.054	29.853	26.348	19.776	6.866	1.990
1	1.972	992	229	117	27	3
2	6.173	6.057	2.540	1.095	251	57
3	6.271	11.368	10.370	6.623	1.806	333
4	3.680	7.570	8.186	6.586	2.200	566
5	1.061	2.263	2.979	3.045	1.483	430
6	504	931	1.199	1.315	674	305
7	192	326	450	527	311	147
8	103	198	251	275	183	86
9 e piu'	98	148	144	193	131	63
- di cui in affitto	16.052	18.443	18.358	12.579	3.848	1.096
1	4.000	1.495	575	272	88	15
2	7.729	7.682	5.683	2.788	596	151
3	3.222	6.791	8.311	5.885	1.691	394
4	859	1.977	2.916	2.663	984	331
5	150	340	594	668	304	114
6	49	102	173	190	102	54
7	18	24	56	47	37	17
8	10	15	26	35	28	11
9 e piu'	15	17	24	31	18	9

numero di stanze e titolo di godimento

DA PERSONE				TOTALE			
7	8	9 e più		ABITAZIONI	STANZE	OCCUPANTI	
		ABITAZIONI	OCCUPANTI			FAMIGLIE	COMPONENTI
949	337	210	2.085	187.663	752.952	194.365	507.729
2	—	1	12	1.907	1.907	1.938	2.486
18	9	7	81	23.247	46.494	23.639	42.200
85	28	28	282	42.906	128.718	43.858	101.907
270	87	49	479	67.663	270.652	69.923	191.397
237	85	44	436	29.181	145.905	30.619	91.992
130	56	28	273	12.168	73.008	12.918	40.307
81	23	17	163	5.065	35.455	5.455	17.601
58	22	10	97	2.789	22.312	3.035	9.919
68	27	26	262	2.737	28.501	2.980	9.920
484	166	86	856	105.623	465.526	110.179	289.750
1	—	—	—	398	398	401	542
1	3	—	—	7.613	15.226	7.738	12.709
15	9	11	120	17.510	52.530	17.969	38.607
102	33	11	104	40.661	162.644	42.170	110.384
115	37	16	163	20.956	104.780	22.061	64.722
93	23	13	126	9.659	57.954	10.267	31.658
58	18	7	67	4.168	29.176	4.502	14.358
43	17	7	65	2.361	18.888	2.568	8.360
56	26	21	211	2.297	23.930	2.503	8.410
411	146	107	1.064	71.040	244.546	72.824	189.253
1	—	1	12	1.230	1.230	1.254	1.581
16	5	6	72	14.032	28.064	14.273	26.665
64	18	15	143	23.013	69.039	23.457	57.770
152	45	33	326	23.124	92.496	23.756	69.952
110	43	25	244	6.578	32.890	6.840	22.189
30	27	13	128	1.871	11.226	1.969	6.612
17	5	8	77	628	4.396	665	2.347
12	2	3	32	272	2.176	298	1.058
9	1	3	30	292	3.029	312	1.079
949	337	210	2.085	187.663	744.074	194.365	507.729
2	—	1	12	1.934	1.934	1.966	2.530
18	9	7	81	23.460	46.920	23.856	42.640
85	28	28	282	43.508	130.524	44.476	103.549
274	88	49	479	68.422	273.688	70.726	194.000
237	88	46	457	29.369	146.845	30.833	92.924
132	57	28	272	11.775	70.650	12.518	39.287
82	25	16	152	4.724	33.068	5.095	16.601
59	19	10	97	2.383	19.064	2.617	8.531
60	23	25	253	2.088	21.381	2.278	7.667
484	166	86	856	105.623	458.858	110.179	289.750
1	—	—	—	410	410	414	564
1	3	—	—	7.709	15.418	7.836	12.905
15	9	11	120	17.887	53.661	18.356	39.568
104	34	11	104	41.293	165.172	42.836	112.476
116	39	17	174	21.199	105.995	22.323	65.768
95	25	13	126	9.418	56.508	10.029	31.120
59	18	7	65	3.911	27.377	4.231	13.573
43	16	7	65	2.037	16.296	2.238	7.265
50	22	20	202	1.759	18.021	1.916	6.511
411	146	107	1.064	71.040	242.852	72.824	189.253
1	—	1	12	1.244	1.244	1.268	1.599
16	5	6	72	14.131	28.262	14.373	26.873
64	18	15	143	23.208	69.624	23.658	58.368
153	45	33	326	23.213	92.852	23.851	70.332
109	44	26	254	6.522	32.610	6.791	22.077
31	26	13	127	1.727	10.362	1.814	6.163
17	5	7	68	556	3.892	591	2.161
12	2	3	32	217	1.736	238	849
8	1	3	30	222	2.270	240	831
949	337	210	2.085	187.663	609.781	194.365	507.729
10	4	4	56	10.842	10.842	11.023	17.417
52	21	18	185	43.480	86.960	44.291	93.146
223	76	42	405	66.932	200.796	68.966	185.534
277	91	56	552	41.198	164.792	43.061	125.191
166	73	34	338	14.456	72.280	15.360	48.579
91	32	20	190	6.038	36.228	6.516	20.815
71	12	12	118	2.376	16.632	2.604	8.566
28	14	9	90	1.337	10.696	1.451	4.841
31	14	15	151	1.004	10.555	1.093	3.640
484	166	86	856	105.623	380.893	110.179	289.750
2	—	—	—	3.344	3.344	3.383	5.294
6	6	7	81	16.192	32.384	16.542	32.055
80	28	9	85	36.688	110.064	37.947	97.506
122	40	19	189	28.969	115.876	30.373	85.481
108	29	15	149	11.413	57.065	12.148	37.836
65	25	10	94	5.028	30.168	5.434	17.172
54	10	7	68	2.024	14.168	2.218	7.265
21	13	7	69	1.137	9.096	1.230	4.103
26	13	12	121	828	8.728	904	3.038
411	146	107	1.064	71.040	194.554	72.824	189.253
7	2	4	56	6.458	6.458	6.582	10.454
43	13	8	76	24.693	49.386	25.112	55.661
128	40	29	280	26.491	79.473	27.165	77.592
138	45	33	325	9.946	39.784	10.303	32.770
52	38	18	179	2.278	11.390	2.401	8.335
20	5	7	68	702	4.212	749	2.614
14	1	5	50	219	1.533	241	865
4	1	2	21	132	1.056	141	521
5	1	1	9	121	1.262	130	441

TAV. 25 - Abitazioni occupate per numero di stanze, numero di famiglie, figura giuridica

NUMERO FAMIGLIE — FIGURA GIURIDICA DEL PROPRIETARIO — EPOCA DI COSTRUZIONE E TITOLO DI GODIMENTO — NUMERO SERVIZI INSTALLATI	ABITAZIONI					
	1	2	3	4	5	6
ABITAZIONI OCCUPATE	1.907	23.247	42.906	67.663	29.181	12.168
- Da una famiglia						
- numero	1.878	22.873	41.975	65.450	27.793	11.458
- componenti	2.390	40.998	98.421	182.135	85.743	36.949
- Da due famiglie						
- numero	27	358	912	2.169	1.343	673
- componenti	81	1.100	3.383	9.024	5.983	3.141
- Da tre e più famiglie						
- numero	2	16	19	44	45	37
- componenti	15	102	103	238	266	217
Figura giuridica del proprietario						
- Persona fisica	1.762	21.393	39.547	63.672	27.478	11.732
- Impresa bancaria o assicuratrice	3	40	104	105	102	39
- Altra impresa: di costruzioni, immobiliare, industriale, commerciale, ecc.	15	250	482	574	286	91
- Cooperativa edilizia di abitazione	2	55	136	369	248	45
- a proprietà individuale	2	40	106	211	137	24
- a proprietà indivisa	—	15	30	158	111	21
- Stato, Regioni, Province, Comuni	47	357	586	528	177	49
- Enti previdenziali (INPS, INPDAl, ecc.)	2	20	31	78	23	3
- Istituto autonomo case popolari (IACP)	22	888	1.606	1.792	609	93
- Altro proprietario	54	244	414	545	258	116
Epoca di costruzione						
Prima del 1919	832	7.597	8.700	11.760	4.800	2.495
- di cui in proprietà	137	2.736	3.574	6.621	3.006	1.780
1919 - 1945	359	4.696	6.347	8.003	3.502	1.851
- di cui in proprietà	67	1.377	2.391	4.405	2.239	1.345
1946 - 1960	214	4.337	9.233	12.646	5.142	2.067
- di cui in proprietà	59	1.252	3.789	7.797	3.679	1.640
1961 - 1971	211	4.148	12.388	19.954	8.461	3.034
- di cui in proprietà	55	1.406	5.118	12.573	6.473	2.578
1972 - 1975	137	1.293	3.441	7.839	3.563	1.297
- di cui in proprietà	40	440	1.405	4.548	2.674	1.092
1976 - 1980	142	1.090	2.571	6.789	3.333	1.278
- di cui in proprietà	37	353	1.094	4.184	2.562	1.090
Dopo il 1980	12	86	226	672	380	146
- di cui in proprietà	3	49	139	533	323	134
Numero di servizi installati						
Acqua potabile, gabinetto, bagno, elettricità, riscaldamento	730	13.314	35.436	60.468	27.344	11.420
Acqua potabile, gabinetto, bagno, elettricità	8	25	46	73	35	16
Acqua potabile, gabinetto, bagno	1	5	2	8	2	—
Acqua potabile, gabinetto, elettricità	32	64	33	22	6	5
Acqua potabile, gabinetto	4	1	3	—	—	—
Acqua potabile, elettricità	16	63	49	31	8	1
Gabinetto, elettricità	2	8	6	—	3	—
Altre combinazioni	1.100	9.754	7.324	7.058	1.782	726
Solo acqua potabile	2	—	1	—	—	—
Solo gabinetto	5	1	—	—	—	—
Solo elettricità	7	8	6	3	1	—
Nessun servizio	—	4	—	—	—	—

del proprietario, epoca di costruzione e titolo di godimento, numero di servizi installati

CON STANZE				TOTALE			
7	8	9 e più		ABITAZIONI	STANZE	OCCUPANTI	
		ABITAZIONI	STANZE			FAMIGLIE	COMPONENTI
5.065	2.789	2.737	28.501	187.663	752.952	194.365	507.729
4.701	2.561	2.514	26.228	181.203	722.685	181.203	—
15.818	8.784	8.768	—	—	—	—	480.006
340	211	206	2.109	6.239	29.085	12.478	—
1.644	1.034	1.034	—	—	—	—	26.424
24	17	17	164	221	1.182	684	—
139	101	118	—	—	—	—	1.299
4.912	2.683	2.599	26.964	175.778	708.471	182.108	471.686
8	9	4	49	414	1.736	422	1.146
44	22	33	329	1.797	7.046	1.844	5.417
12	6	9	102	882	3.740	900	2.657
7	5	4	45	536	2.207	550	1.559
5	1	5	57	346	1.533	350	1.098
12	13	16	181	1.785	6.179	1.830	5.013
5	2	1	10	165	641	173	448
9	3	7	84	5.029	17.558	5.219	16.590
63	51	68	782	1.813	7.581	1.869	4.772
1.115	717	804	8.694	38.820	150.371	40.021	91.567
827	543	624	6.804	19.848	85.462	20.504	45.434
789	450	432	4.388	26.429	102.931	27.332	66.615
610	365	339	3.429	13.138	57.498	13.651	32.630
839	467	425	4.325	35.370	139.217	36.814	93.252
691	408	364	3.700	19.679	85.154	20.698	51.539
1.197	629	562	5.718	50.584	205.125	52.575	145.190
1.042	562	491	4.992	30.298	133.128	31.817	89.181
556	227	251	2.638	18.604	78.345	19.211	56.517
492	208	232	2.433	11.131	50.790	11.573	34.930
497	277	238	2.465	16.215	69.684	16.725	49.748
441	255	223	2.317	10.239	47.555	10.607	32.109
72	22	25	273	1.641	7.279	1.687	4.840
65	20	24	255	1.290	5.939	1.329	3.927
4.802	2.658	2.601	27.062	158.773	662.718	164.814	449.703
3	3	3	31	212	835	224	547
—	1	—	—	19	67	20	50
1	2	—	—	165	430	169	308
—	—	2	32	10	47	10	19
2	—	1	11	171	484	179	300
—	—	—	—	19	51	20	25
256	125	130	1.365	28.255	88.235	28.890	56.732
—	—	—	—	3	5	3	3
—	—	—	—	6	7	6	6
1	—	—	—	26	65	26	32
—	—	—	—	4	8	4	4

TAV. 26 - Abitazioni occupate per tipo di fabbricato,

NUMERO STANZE — EPOCA DI COSTRUZIONE — SERVIZI INSTALLATI	FABBRICATO UTILIZZATO ESCLUSIVAMENTE AD USO ABITATIVO PER NUMERO DI ABITAZIONI						TOTALE
	1	2	da 3 a 8	da 9 a 15	da 16 a 30	31 e più	
ABITAZIONI	60.234	26.443	40.055	20.539	12.187	3.849	163.307
STANZE	267.217	105.832	145.992	73.818	42.656	13.776	649.291
FAMIGLIE	63.091	27.529	41.128	21.005	12.452	3.922	169.127
OCCUPANTI	165.977	70.557	105.084	56.057	32.633	10.477	440.785
Numero stanze							
1	366	256	602	200	101	64	1.589
2	5.327	3.204	6.339	3.033	2.011	603	20.517
3	8.700	5.844	11.312	6.390	4.207	1.217	37.670
4	22.331	9.717	14.714	7.609	4.212	1.318	59.901
5	11.885	4.488	4.709	2.476	1.184	454	25.196
6	6.003	1.678	1.383	551	316	116	10.047
7	2.709	600	494	153	87	46	4.089
8	1.535	313	253	66	34	17	2.218
9 e più	1.378	343	249	61	35	14	2.080
Epoca di costruzione							
Prima del 1919	15.765	4.733	8.693	1.919	654	191	31.955
1919 - 1945	9.710	4.259	6.094	1.677	713	391	22.844
1946 - 1960	10.457	5.052	8.372	4.283	2.673	464	31.301
1961 - 1971	12.824	7.099	9.014	7.031	5.840	2.100	43.908
1972 - 1975	5.466	2.668	4.021	3.095	1.311	354	16.915
1976 - 1980	5.346	2.386	3.559	2.340	886	346	14.863
Dopo il 1980	666	246	302	194	110	3	1.521
Servizi installati							
Acqua potabile	59.424	26.233	39.777	20.520	12.177	3.846	161.977
Gabinetto	58.866	26.092	39.501	20.407	12.124	3.837	160.827
Bagno	49.614	22.925	33.082	18.828	11.461	3.537	139.447
Elettricità	60.128	26.415	40.002	20.525	12.175	3.847	163.092
Riscaldamento	60.030	26.377	39.911	20.474	12.149	3.840	162.781

numero di stanze, epoca di costruzione, servizi installati

FABBRICATO UTILIZZATO PREVALENTEMENTE AD USO ABITATIVO PER NUMERO DI ABITAZIONI							FABBRICATO UTILIZZATO PREVALENTE- MENTE AD USO NON ABITATIVO	FABBRICATO RURALE
1	2	da 3 a 8	da 9 a 15	da 16 a 30	31 e più	TOTALE		
4.383	2.288	4.837	2.937	2.503	1.196	18.144	1.294	4.918
22.506	9.955	18.642	11.029	9.290	4.448	75.870	5.364	22.427
4.588	2.377	4.984	3.017	2.581	1.235	18.782	1.356	5.100
13.269	6.407	12.544	7.625	6.429	3.041	49.315	3.722	13.907
34	32	90	30	40	15	241	43	34
255	235	757	439	329	131	2.146	163	421
514	439	1.316	798	780	419	4.266	303	667
1.184	726	1.485	1.048	824	403	5.670	372	1.720
896	429	672	375	342	156	2.870	196	919
608	213	258	154	121	46	1.400	98	623
359	90	116	55	38	13	671	51	254
230	60	62	14	17	7	390	29	152
303	64	81	24	12	6	490	39	128
1.237	568	1.603	556	255	42	4.261	363	2.241
686	373	812	329	195	21	2.416	193	976
731	398	855	566	560	129	3.239	245	585
967	574	965	1.131	1.299	900	5.836	279	561
389	196	343	216	108	58	1.310	107	272
335	169	241	131	79	45	1.000	98	254
38	10	18	8	7	1	82	9	29
4.333	2.274	4.812	2.936	2.503	1.196	18.054	1.284	4.792
4.295	2.258	4.785	2.918	2.489	1.193	17.938	1.263	4.693
3.788	2.015	3.874	2.585	2.270	1.173	15.705	1.092	3.596
4.378	2.286	4.829	2.935	2.499	1.196	18.123	1.290	4.887
4.363	2.284	4.811	2.924	2.495	1.195	18.072	1.270	4.889

TAV. 27 - Abitazioni occupate per servizi installati, numero di occupanti,

NUMERO OCCUPANTI — NUMERO STANZE — TITOLO DI GODIMENTO — FIGURA GIURIDICA DEL PROPRIETARIO ED EPOCA DI COSTRUZIONE	TOTALE ABITAZIONI	ACQUA POTABILE				TOTALE
		DI ACQUEDOTTO			DI POZZO O CISTERNA	
		Nell'abitazione	Fuori dell'abitazione	TOTALE		
ABITAZIONI OCCUPATE	187.663	153.898	2.228	156.126	29.981	186.107
STANZE	752.952	613.227	7.525	620.752	126.865	747.617
FAMIGLIE	194.365	159.163	2.278	161.441	31.330	192.771
OCCUPANTI	507.729	417.654	5.091	422.745	81.782	504.527
Numero occupanti						
1	38.876	30.924	903	31.827	6.293	38.120
2	51.091	41.944	489	42.433	8.289	50.722
3	47.431	39.657	406	40.063	7.182	47.245
4	34.187	28.561	262	28.823	5.225	34.048
5	11.286	9.095	109	9.204	2.016	11.220
6	3.296	2.582	32	2.614	656	3.270
7	949	723	19	742	198	940
8	337	252	4	256	79	335
9 e più	210	160	4	164	43	207
Numero stanze						
1	1.907	1.452	176	1.628	191	1.819
2	23.247	18.920	578	19.498	3.291	22.789
3	42.906	36.812	491	37.303	5.302	42.605
4	67.663	55.200	593	55.793	11.455	67.248
5	29.181	23.815	203	24.018	5.026	29.044
6	12.168	9.583	98	9.681	2.407	12.088
7	5.065	3.904	38	3.942	1.085	5.027
8	2.789	2.102	24	2.126	642	2.768
9 e più	2.737	2.110	27	2.137	582	2.719
Titolo di godimento						
Proprietà	105.623	84.638	1.111	85.749	19.080	104.829
Affitto	71.040	61.102	961	62.063	8.342	70.405
Altro titolo	11.000	8.158	156	8.314	2.559	10.873
Figura giuridica del proprietario ed epoca di costruzione						
Persona fisica	175.778	143.299	2.101	145.400	28.885	174.285
Prima del 1919	37.079	26.673	915	27.588	8.642	36.230
1919 - 1945	24.632	19.668	390	20.058	4.321	24.379
1946 - 1960	32.428	27.393	275	27.668	4.627	32.295
1961 - 1971	47.980	41.532	283	41.815	6.045	47.860
1972 - 1975	17.554	14.768	102	14.870	2.611	17.481
1976 - 1980	14.581	12.018	126	12.144	2.379	14.523
Dopo il 1980	1.524	1.247	10	1.257	260	1.517
Imprese	2.211	1.810	31	1.841	355	2.196
Prima del 1919	338	208	13	221	113	334
1919 - 1945	463	403	4	407	55	462
1946 - 1960	419	338	4	342	71	413
1961 - 1971	631	566	6	572	59	631
1972 - 1975	189	159	2	161	26	187
1976 - 1980	153	119	2	121	30	151
Dopo il 1980	18	17	—	17	1	18
Cooperative edilizie a proprietà individuale e indivisa	882	857	11	868	13	881
Prima del 1919	57	49	3	52	5	57
1919 - 1945	40	37	1	38	2	40
1946 - 1960	87	82	—	82	5	87
1961 - 1971	216	213	1	214	1	215
1972 - 1975	103	101	2	103	—	103
1976 - 1980	312	309	3	312	—	312
Dopo il 1980	67	66	1	67	—	67
Stato, Regioni, Province, Comuni, IACP	6.814	6.401	62	6.463	335	6.798
Prima del 1919	602	514	18	532	65	597
1919 - 1945	991	950	6	956	32	988
1946 - 1960	2.091	2.009	14	2.023	64	2.087
1961 - 1971	1.418	1.290	8	1.298	119	1.417
1972 - 1975	670	626	3	629	39	668
1976 - 1980	1.014	984	13	997	16	1.013
Dopo il 1980	28	28	—	28	—	28
Enti previdenziali	165	147	2	149	14	163
Prima del 1919	37	30	1	31	6	37
1919 - 1945	24	22	—	22	2	24
1946 - 1960	31	27	—	27	2	29
1961 - 1971	52	50	—	50	2	52
1972 - 1975	9	8	1	9	—	9
1976 - 1980	12	10	—	10	2	12
Dopo il 1980	—	—	—	—	—	—
Altro proprietario	1.813	1.384	21	1.405	379	1.784
Prima del 1919	707	481	10	491	195	686
1919 - 1945	279	216	3	219	57	276
1946 - 1960	314	248	3	251	62	313
1961 - 1971	287	242	2	244	42	286
1972 - 1975	79	71	—	71	7	78
1976 - 1980	143	124	3	127	14	141
Dopo il 1980	4	2	—	2	2	4

numero di stanze, titolo di godimento, figura giuridica del proprietario ed epoca di costruzione

GABINETTO								BAGNO	ELETTRICITÀ	RISCALDAMENTO	
Nell'abitazione				Fuori dell'abitazione		TOTALE				Impianto fisso	Con apparecchi singoli
1	2 o più	TOTALE	di cui con scarico	TOTALE	di cui con scarico	Numero	di cui con scarico				
144.120	20.812	164.932	155.370	19.789	9.224	184.721	164.594	159.840	187.392	117.077	69.935
560.825	121.462	682.287	644.929	61.519	27.628	743.806	672.557	667.215	752.036	496.895	254.007
149.060	22.001	171.061	161.214	20.303	9.493	191.364	170.707	165.934	194.085	121.746	71.942
389.597	71.726	461.323	435.315	40.829	19.596	502.152	454.911	452.733	507.178	336.923	169.482
26.934	1.545	28.479	26.617	8.857	3.907	37.336	30.524	25.573	38.746	16.850	21.677
41.335	3.620	44.955	42.309	5.406	2.501	50.361	44.810	43.510	51.024	30.832	20.140
38.737	5.598	44.335	41.892	2.772	1.385	47.107	43.277	43.961	47.398	33.883	13.471
26.173	6.107	32.280	30.459	1.687	937	33.967	31.396	32.056	34.160	24.932	9.185
7.930	2.618	10.548	9.961	662	318	11.210	10.279	10.456	11.279	7.703	3.566
2.113	913	3.026	2.888	237	104	3.263	2.992	2.996	3.291	2.054	1.233
598	241	839	788	96	49	935	837	819	948	535	409
196	110	306	299	29	9	335	308	303	336	201	135
104	60	164	157	43	14	207	171	166	210	87	119
901	15	916	810	858	458	1.774	1.268	748	1.880	649	1.181
15.210	89	15.299	14.074	6.902	3.511	22.201	17.585	13.422	23.179	8.463	14.598
36.749	524	37.273	34.940	4.955	2.402	42.228	37.342	35.648	42.847	24.743	18.015
57.595	4.329	61.924	58.378	4.981	2.006	66.905	60.384	60.838	67.590	45.024	22.497
21.655	6.075	27.730	26.362	1.247	517	28.977	26.879	27.518	29.162	21.482	7.643
7.466	4.123	11.589	11.040	507	192	12.096	11.232	11.514	12.154	8.727	3.418
2.438	2.419	4.857	4.635	176	73	5.033	4.708	4.850	5.061	3.815	1.243
1.214	1.489	2.703	2.589	79	27	2.782	2.616	2.680	2.786	2.047	736
892	1.749	2.641	2.542	84	38	2.725	2.580	2.622	2.733	2.127	604
79.256	16.736	95.992	90.670	8.013	2.957	104.005	93.627	94.549	105.501	71.927	33.344
55.972	3.053	59.025	55.308	10.888	5.882	69.913	61.190	55.845	70.916	38.151	32.627
8.892	1.023	9.915	9.392	888	385	10.803	9.777	9.446	10.975	6.999	3.964
134.268	19.519	153.787	144.904	19.142	8.816	172.929	153.720	149.402	175.526	110.008	65.164
22.800	1.780	24.580	23.040	10.890	4.720	35.470	27.760	22.431	36.959	8.458	28.387
17.253	1.620	18.873	17.815	5.226	2.606	24.099	20.421	17.788	24.575	9.274	15.266
27.845	2.463	30.308	28.608	1.842	918	32.150	29.526	29.658	32.397	21.540	10.817
41.670	5.631	47.301	44.668	507	254	47.808	44.922	47.053	47.959	41.783	6.138
13.584	3.514	17.098	16.061	331	165	17.429	16.226	16.976	17.545	15.197	2.285
10.151	3.979	14.130	13.294	325	142	14.455	13.436	14.007	14.570	12.420	2.087
965	532	1.497	1.418	21	11	1.518	1.429	1.489	1.521	1.336	184
1.739	281	2.020	1.898	176	116	2.196	2.014	1.928	2.207	1.538	664
208	32	240	222	97	57	337	279	208	335	98	237
368	32	400	383	60	48	460	431	353	462	218	243
346	60	406	384	11	8	417	392	398	419	315	104
536	86	622	581	3	2	625	583	619	631	577	54
160	26	186	171	2	1	188	172	184	189	174	12
114	35	149	141	3	—	152	141	148	153	138	14
7	10	17	16	—	—	17	16	18	18	18	—
645	215	860	806	20	10	880	816	850	881	776	105
41	5	46	43	11	5	57	48	42	57	24	33
30	3	33	33	7	4	40	37	30	40	19	21
82	4	86	83	1	—	87	83	85	87	61	26
195	21	216	202	—	—	216	202	216	216	201	15
74	27	101	97	1	1	102	98	101	103	100	2
183	129	312	284	—	—	312	284	310	311	306	6
40	26	66	64	—	—	66	64	66	67	65	2
6.008	584	6.592	6.197	184	134	6.776	6.331	6.086	6.804	3.678	3.107
420	23	443	423	144	108	587	531	361	599	164	432
950	8	958	915	28	18	986	933	637	987	166	820
2.066	12	2.078	1.933	5	3	2.083	1.936	2.007	2.089	546	1.538
1.331	83	1.414	1.354	1	1	1.415	1.355	1.411	1.417	1.214	204
533	132	665	616	1	1	666	617	653	670	608	57
689	317	1.006	929	5	3	1.011	932	989	1.014	953	57
19	9	28	27	—	—	28	27	28	28	27	1
138	14	152	142	11	5	163	147	141	165	118	44
27	2	29	24	7	2	36	26	23	37	13	24
19	3	22	21	2	1	24	22	18	24	15	1
27	4	31	29	—	—	31	29	29	31	24	1
50	2	52	50	—	—	52	50	52	52	50	1
9	—	9	9	—	—	9	9	9	9	9	1
6	3	9	9	2	2	11	11	10	12	7	1
—	—	—	—	—	—	—	—	—	—	—	—
1.322	199	1.521	1.423	256	143	1.777	1.566	1.433	1.809	959	841
427	63	490	455	192	111	682	566	443	703	240	461
202	24	226	214	48	22	274	236	207	279	100	171
279	26	305	288	7	3	312	291	290	314	191	121
237	44	281	261	5	3	286	264	279	287	249	31
59	18	77	73	1	1	78	74	75	79	62	11
115	23	138	128	3	3	141	131	136	143	115	21
3	1	4	4	—	—	4	4	3	4	2	1

TAV. 28 - Abitazioni occupate per numero di stanze e numero

FAMIGLIE PER NUMERO DI COMPONENTI E CONDIZIONE OCCUPAZIONALE	ABITAZIONI					
	1	2	3	4	5	6
Famiglie con 1 componente	1.587	11.707	11.420	9.999	3.144	1.307
- Non occupato	1.206	9.795	9.272	7.830	2.363	971
- Occupato	381	1.912	2.148	2.169	781	336
Famiglie con 2 componenti	183	6.873	14.387	19.294	6.935	2.570
- Tutti non occupati	98	4.155	7.482	9.133	3.116	1.089
- Uno occupato	61	1.870	4.393	6.473	2.482	1.060
- Tutti occupati	24	848	2.512	3.688	1.337	421
Famiglie con 3 componenti	81	2.982	10.248	20.312	8.505	3.263
- Tutti non occupati	11	272	792	1.601	736	315
- Uno occupato	32	1.431	4.592	8.789	3.758	1.418
- Due occupati	33	1.185	4.455	9.089	3.551	1.302
- Tutti occupati	5	94	409	833	460	228
Famiglie con 4 componenti	40	1.323	5.301	13.615	7.299	3.190
- Tutti non occupati	—	69	154	337	183	85
- Uno occupato	20	620	2.325	5.855	3.069	1.266
- Due occupati	18	514	2.241	5.915	3.189	1.421
- Tre occupati	2	100	506	1.288	729	368
- Tutti occupati	—	20	75	220	129	50
Famiglie con 5 componenti	12	280	1.195	3.393	2.395	1.298
- Tutti non occupati	2	20	40	63	49	21
- Uno occupato	5	120	478	1.333	871	436
- Due occupati	3	85	407	1.280	971	575
- Tre occupati	1	45	201	557	391	194
- Quattro occupati	1	10	62	144	106	64
- Tutti occupati	—	—	7	16	7	8
Famiglie con 6 e più componenti	4	82	355	1.050	903	540
Numero componenti	28	529	2.314	6.780	5.861	3.494
Famiglie con tutti i componenti non occupati	—	12	18	31	24	17
Numero componenti	—	82	119	198	153	120
Famiglie con componenti parte occupati e parte non occupati	4	70	337	1.015	878	522
Numero componenti	28	447	2.195	6.558	5.702	3.368
Famiglie con tutti i componenti occupati	—	—	—	4	1	1
Numero componenti	—	—	—	24	6	6
TOTALE	1.907	23.247	42.906	67.663	29.181	12.168

dei componenti delle famiglie secondo la condizione occupazionale

CON STANZE				TOTALE			
7	8	9 e più		ABITAZIONI	STANZE	OCCUPANTI	
		ABITAZIONI	STANZE			FAMIGLIE	COMPONENTI
499	283	304	3.266	40.250	131.842	40.250	40.250
342	184	166	1.756	32.129	103.195	32.129	32.129
157	99	138	1.510	8.121	28.647	8.121	8.121
993	530	494	5.142	52.259	200.694	52.259	104.518
394	198	187	1.995	25.852	95.837	25.852	51.704
423	234	215	2.193	17.211	68.668	17.211	34.422
176	98	92	954	9.196	36.189	9.196	18.392
1.276	691	623	6.392	47.981	200.992	47.981	143.943
121	71	60	607	3.979	16.927	3.979	11.937
547	279	265	2.741	21.111	87.926	21.111	63.333
513	284	234	2.403	20.646	85.957	20.646	61.938
95	57	64	641	2.245	10.182	2.245	6.735
1.380	683	705	7.339	33.536	151.147	33.536	134.144
35	20	20	199	903	3.977	903	3.612
535	242	266	2.772	14.198	63.049	14.198	56.792
645	317	299	3.107	14.559	66.058	14.559	58.236
146	85	98	1.033	3.322	15.460	3.322	13.288
19	19	22	228	554	2.603	554	2.216
616	378	366	3.754	9.933	48.582	9.933	49.665
6	7	5	55	213	938	213	1.065
216	127	142	1.431	3.728	17.941	3.728	18.640
266	154	138	1.419	3.879	19.332	3.879	19.395
103	68	64	677	1.624	7.983	1.624	8.120
24	17	15	153	443	2.154	443	2.215
1	5	2	19	46	234	46	230
301	224	245	2.608	3.704	19.695	3.704	—
1.948	1.437	1.632	—	—	—	—	24.023
1	3	3	27	109	482	109	—
6	19	19	—	—	—	—	716
298	220	242	2.581	3.586	19.164	3.586	—
1.930	1.412	1.613	—	—	—	—	23.253
2	1	—	—	9	49	9	—
12	6	—	—	—	—	—	54
5.065	2.789	2.737	28.501	187.663	752.952	187.663	496.543

TAV. 29 - Abitazioni non occupate per numero di stanze, motivo della non occupazione, tipo di fabbricato, figura giuridica del proprietario ed epoca di costruzione

MOTIVO DELLA NON OCCUPAZIONE — TIPO DI FABBRICATO — FIGURA GIURIDICA DEL PROPRIETARIO — EPOCA DI COSTRUZIONE	ABITAZIONI CON STANZE										TOTALE	
	1	2	3	4	5	6	7	8	9 e più		ABITAZIONI	STANZE
									ABITAZIONI	STANZE		
ABITAZIONI NON OCCUPATE	1.451	6.736	6.931	9.476	2.975	1.523	519	418	520	6.004	30.549	110.614
Motivo della non occupazione												
- Disponibile per la vendita o l'affitto	187	1.543	1.655	2.331	617	271	67	65	75	883	6.811	24.145
- Utilizzabile per vacanza	140	1.496	2.229	3.083	1.081	586	215	156	196	2.270	9.182	36.095
- Utilizzabile per lavoro	139	685	556	931	302	183	52	66	77	877	2.991	11.278
- Altro motivo	985	3.012	2.491	3.131	975	483	185	131	172	1.974	11.565	39.096
Tipo di fabbricato in cui è situata l'abitazione												
Utilizzato esclusivamente ad uso abitativo	1.040	4.624	5.212	6.973	2.231	1.072	375	303	356	4.076	22.186	80.528
- Con 1 abitazione	92	1.848	2.078	3.687	1.358	765	292	195	236	2.653	10.551	42.407
- Con 2 abitazioni	44	454	613	859	319	141	42	68	53	621	2.593	10.127
- Da 3 a 8 abitazioni	184	1.293	1.363	1.502	310	109	30	32	57	648	4.880	16.185
- Da 9 a 15 abitazioni	143	583	684	571	147	35	8	3	5	53	2.179	6.723
- Da 16 a 30 abitazioni	136	326	361	273	76	19	2	3	4	92	1.200	3.587
- Con 31 e più abitazioni	441	120	113	81	21	3	1	2	1	9	783	1.499
Utilizzato prevalentemente ad uso abitativo	159	761	899	994	330	190	57	44	55	651	3.489	12.546
- Con 1 abitazione	22	219	317	497	169	117	34	28	31	347	1.434	5.755
- Con 2 abitazioni	13	91	82	131	46	30	12	9	10	126	424	1.657
- Da 3 a 8 abitazioni	59	247	283	187	54	27	8	3	12	153	880	2.815
- Da 9 a 15 abitazioni	30	106	106	83	36	5	1	2	1	15	370	1.140
- Da 16 a 30 abitazioni	14	56	66	58	17	7	1	1	1	10	221	708
- Con 31 e più abitazioni	21	42	45	38	8	4	1	1	—	—	160	471
Utilizzato prevalentemente ad uso non abitativo	160	531	282	452	126	75	32	21	44	540	1.723	5.888
Rurale	92	820	538	1.057	288	186	55	50	65	737	3.151	11.652
Figura giuridica del proprietario												
- Persona fisica	1.020	6.354	6.549	8.812	2.781	1.440	479	394	466	5.316	28.295	102.989
- Imprese	39	125	176	286	61	27	19	10	23	282	766	2.923
- Cooperative edilizie a proprietà individuale e indivisa	—	26	22	41	12	5	4	—	1	34	111	434
- Stato, Regioni, Provincie, Comuni, IACP	10	83	95	129	44	13	3	4	7	94	388	1.422
- Enti previdenziali	—	2	2	1	1	—	—	—	—	—	6	19
- Altro proprietario	382	146	87	207	76	38	14	10	23	278	983	2.827
Epoca di costruzione												
Fino al 1945	494	4.286	3.117	4.296	1.134	768	254	241	327	3.915	14.917	53.500
- di cui utilizzabili per vacanza	39	771	868	1.303	380	256	92	79	117	1.421	3.905	15.530
1946-1971	175	1.229	1.998	2.460	748	317	96	74	79	820	7.176	26.193
- di cui utilizzabili per vacanza	22	295	608	795	293	142	54	35	37	382	2.281	8.973
Dopo il 1971	685	889	1.442	2.322	1.008	395	158	93	98	1.084	7.090	26.421
- di cui utilizzabili per vacanza	73	371	688	895	386	179	66	39	41	457	2.738	10.694
Epoca non indicata	97	332	374	398	85	43	11	10	16	185	1.366	4.500
- di cui utilizzabili per vacanza	6	59	65	90	22	9	3	3	1	10	258	898

TAV. 30 - Occupati per settore di attività economica, luogo di lavoro, tempo impiegato e mezzo utilizzato**A — AGRICOLTURA, CACCIA, FORESTE E PESCA**

LUOGO DI LAVORO — TEMPO IMPIEGATO (minuti)	MEZZO UTILIZZATO								TOTALE	di cui persone che hanno effettuato più di uno spostamento
	NESSUN MEZZO (a piedi)	FERROVIA, TRAM, METROPOLITANA, ALTRO MEZZO PUBBLICO SU ROTAIA	AUTOBUS, FILOBUS, CORRIERA, ALTRO MEZZO PUBBLICO SU GOMMA	AUTOBUS AZIENDALE	AUTO PRIVATA COME		MOTOCICLETTA, CICLOMOTORE, SCOOTER	ALTRO MEZZO		
					CONDUCENTE	TRASPORTATO				
STESSO COMUNE DI RESIDENZA	3.127	16	30	16	982	145	446	1.172	5.934	4.681
-Fino a 15	2.989	11	13	10	853	108	387	1.008	5.379	4.347
-Da 16 a 30	131	3	14	3	102	33	57	154	497	307
-Da 31 a 60	6	2	1	1	23	3	—	7	43	20
-Oltre 60	1	—	2	2	4	1	2	3	15	7
di cui nel Comune capoluogo										
-Fino a 15	123	—	4	—	65	8	12	12	224	182
-Da 16 a 30	6	—	11	—	12	2	6	6	43	26
-Da 31 a 60	2	—	1	—	5	—	—	—	8	7
-Oltre 60	—	—	—	1	—	—	—	—	1	—
ALTRO COMUNE DELLA STESSA PROVINCIA	35	33	44	42	925	129	182	104	1.494	747
-Fino a 15	30	2	7	4	504	52	116	58	773	490
-Da 16 a 30	4	13	20	21	337	61	55	37	548	199
-Da 31 a 60	1	12	14	13	69	14	8	9	140	44
-Oltre 60	—	6	3	4	15	2	3	—	33	14
di cui nel Comune capoluogo										
-Fino a 15	8	—	1	—	9	—	1	1	20	16
-Da 16 a 30	—	3	8	4	55	7	3	3	83	25
-Da 31 a 60	—	8	6	10	26	7	1	2	60	14
-Oltre 60	—	4	—	3	12	1	2	—	22	10
ALTRA PROVINCIA DELLA STESSA REGIONE	3	15	32	4	89	7	10	12	172	53
-Fino a 15	3	—	—	1	20	3	9	6	42	26
-Da 16 a 30	—	—	3	—	17	—	—	2	22	5
-Da 31 a 60	—	4	14	1	30	2	1	2	54	15
-Oltre 60	—	11	15	2	22	2	—	2	54	7
di cui nel Comune capoluogo										
-Fino a 15	—	—	—	—	—	—	—	—	—	—
-Da 16 a 30	—	—	—	—	—	—	—	—	—	—
-Da 31 a 60	—	3	13	—	21	1	1	—	39	13
-Oltre 60	—	10	12	—	12	2	—	—	36	2
PROVINCIE DI ALTRE REGIONI	3	7	1	6	60	6	12	7	102	44
-Fino a 15	2	—	—	—	17	2	10	1	32	20
-Da 16 a 30	1	—	1	2	18	1	—	1	24	10
-Da 31 a 60	—	1	—	1	14	1	2	3	22	9
-Oltre 60	—	6	—	3	11	2	—	2	24	5
di cui nel Comune capoluogo										
-Fino a 15	—	—	—	—	—	—	—	—	—	—
-Da 16 a 30	—	—	—	—	—	—	—	—	—	—
-Da 31 a 60	—	1	—	1	8	—	1	3	14	4
-Oltre 60	—	2	—	1	5	1	—	1	10	3
ESTERO	—	—	—	—	—	—	—	—	—	—
-Fino a 15	—	—	—	—	—	—	—	—	—	—
-Da 16 a 30	—	—	—	—	—	—	—	—	—	—
-Da 31 a 60	—	—	—	—	—	—	—	—	—	—
-Oltre 60	—	—	—	—	—	—	—	—	—	—
TOTALE	3.168	71	107	68	2.056	287	650	1.295	7.702	5.525

segue TAV. 30 — Occupati per settore di attività economica, luogo di lavoro, tempo impiegato e mezzo utilizzato

B — INDUSTRIE

LUOGO DI LAVORO — TEMPO IMPIEGATO (minuti)	MEZZO UTILIZZATO								TOTALE	di cui persone che hanno effettuato più di uno spostamento
	NESSUN MEZZO (a piedi)	FERROVIA, TRAM, METROPOLITANA, ALTRO MEZZO PUBBLICO SU ROTAIA	AUTOBUS, FILOBUS, CORRIERA, ALTRO MEZZO PUBBLICO SU GOMMA	AUTOBUS AZIENDALE	AUTO PRIVATA COME		MOTOCICLETTA, CICLOMOTORE, SCOOTER	ALTRO MEZZO		
					CONDUCENTE	TRASPORTATO				
STESSO COMUNE DI RESIDENZA	8.490	180	1.786	400	13.537	1.799	5.395	13.139	44.726	31.002
-Fino a 15	7.995	63	691	203	11.326	1.435	4.636	12.103	38.452	27.942
-Da 16 a 30	463	49	937	149	1.995	309	731	990	5.623	2.839
-Da 31 a 60	23	36	140	34	153	39	26	37	488	153
-Oltre 60	9	32	18	14	63	16	2	9	163	68
di cui nel Comune capoluogo										
-Fino a 15	989	41	430	19	1.868	190	578	646	4.761	2.247
-Da 16 a 30	175	34	749	36	709	95	196	216	2.210	703
-Da 31 a 60	16	17	98	4	60	8	11	11	225	57
-Oltre 60	1	12	7	2	14	6	1	2	45	14
ALTRO COMUNE DELLA STESSA PROVINCIA	70	876	2.168	683	13.516	2.246	1.794	584	21.937	8.531
-Fino a 15	58	52	292	79	6.881	1.148	1.067	393	9.970	5.301
-Da 16 a 30	11	326	1.147	374	5.582	936	621	152	9.149	2.605
-Da 31 a 60	1	340	627	190	829	127	85	25	2.224	468
-Oltre 60	—	158	102	40	224	35	21	14	594	157
di cui nel Comune capoluogo										
-Fino a 15	7	1	32	8	343	38	40	12	481	183
-Da 16 a 30	—	135	497	215	1.302	194	92	17	2.452	402
-Da 31 a 60	—	180	332	118	323	42	28	12	1.035	225
-Oltre 60	—	77	47	22	152	22	11	11	342	97
ALTRA PROVINCIA DELLA STESSA REGIONE	10	2.064	2.345	139	2.856	588	106	29	8.137	1.343
-Fino a 15	9	1	50	4	444	94	46	9	657	209
-Da 16 a 30	—	24	176	21	637	144	37	6	1.045	184
-Da 31 a 60	1	471	1.092	73	1.206	250	15	7	3.115	483
-Oltre 60	—	1.568	1.027	41	569	100	8	7	3.320	467
di cui nel Comune capoluogo										
-Fino a 15	—	—	—	—	—	—	—	—	—	—
-Da 16 a 30	—	—	—	—	—	—	—	—	—	—
-Da 31 a 60	—	395	899	32	680	152	7	3	2.168	349
-Oltre 60	—	1.335	837	20	359	66	5	4	2.626	358
PROVINCIE DI ALTRE REGIONI	1	289	139	77	904	178	29	16	1.633	560
-Fino a 15	—	12	19	17	171	24	6	6	255	133
-Da 16 a 30	—	96	61	29	405	99	10	2	702	282
-Da 31 a 60	—	104	35	21	205	35	6	2	408	84
-Oltre 60	1	77	24	10	123	20	7	6	268	61
di cui nel Comune capoluogo										
-Fino a 15	—	—	—	—	—	—	—	—	—	—
-Da 16 a 30	—	—	—	—	—	—	—	—	—	—
-Da 31 a 60	—	46	7	7	107	19	5	2	193	48
-Oltre 60	—	49	10	5	73	14	3	5	159	45
ESTERO	—	—	—	—	1	—	—	—	1	—
-Fino a 15	—	—	—	—	—	—	—	—	—	—
-Da 16 a 30	—	—	—	—	—	—	—	—	—	—
-Da 31 a 60	—	—	—	—	—	—	—	—	—	—
-Oltre 60	—	—	—	—	1	—	—	—	1	—
TOTALE	8.571	3.409	6.438	1.299	30.814	4.811	7.324	13.768	76.434	41.436

segue TAV. 30 — Occupati per settore di attività economica, luogo di lavoro, tempo impiegato e mezzo utilizzato

C — ALTRE ATTIVITÀ

LUOGO DI LAVORO — TEMPO IMPIEGATO (minuti)	MEZZO UTILIZZATO								TOTALE	di cui persone che hanno effettuato più di uno spostamento
	NESSUN MEZZO (a piedi)	FERROVIA, TRAM, METROPOLITANA, ALTRO MEZZO PUBBLICO SU ROTAIA	AUTOBUS, FILOBUS, CORRIERA, ALTRO MEZZO PUBBLICO SU GOMMA	AUTOBUS AZIENDALE	AUTO PRIVATA COME		MOTOCICLETTA, CICLOMOTORE, SCOOTER	ALTRO MEZZO		
					CONDUCENTE	TRASPORTATO				
STESSO COMUNE DI RESIDENZA	17.050	466	4.386	213	13.971	1.405	1.867	5.731	45.089	27.890
-Fino a 15	15.960	161	1.839	117	12.093	1.178	1.645	5.179	38.172	24.547
-Da 16 a 30	1.002	154	2.299	78	1.602	199	210	513	6.057	3.044
-Da 31 a 60	77	82	226	15	178	20	10	20	628	210
-Oltre 60	11	69	22	3	98	8	2	19	232	89
di cui nel Comune capoluogo										
-Fino a 15	4.103	125	1.591	75	3.690	382	446	761	11.173	6.505
-Da 16 a 30	464	122	2.152	67	988	112	87	193	4.185	2.015
-Da 31 a 60	58	32	191	9	87	12	9	9	407	147
-Oltre 60	3	19	10	—	17	3	2	1	55	20
ALTRO COMUNE DELLA STESSA PROVINCIA	105	1.790	2.188	81	11.341	1.195	375	220	17.295	6.420
-Fino a 15	90	69	250	13	4.731	468	236	116	5.973	3.093
-Da 16 a 30	11	644	1.071	45	5.043	565	128	73	7.580	2.484
-Da 31 a 60	2	815	709	20	1.275	136	8	19	2.984	626
-Oltre 60	2	262	158	3	292	26	3	12	758	217
di cui nel Comune capoluogo										
-Fino a 15	8	2	59	2	655	76	33	11	846	407
-Da 16 a 30	2	388	609	20	1.889	267	47	29	3.251	972
-Da 31 a 60	—	579	412	14	591	71	6	13	1.686	363
-Oltre 60	—	174	93	3	171	13	2	8	464	136
ALTRA PROVINCIA DELLA STESSA REGIONE	5	4.249	2.096	45	2.637	312	38	45	9.427	1.651
-Fino a 15	5	4	13	—	264	23	11	6	326	140
-Da 16 a 30	—	39	52	6	387	32	12	4	532	125
-Da 31 a 60	—	1.090	875	22	1.296	172	8	19	3.482	560
-Oltre 60	—	3.116	1.156	17	690	85	7	16	5.087	826
di cui nel Comune capoluogo										
-Fino a 15	—	—	—	—	—	—	—	—	—	—
-Da 16 a 30	—	—	—	—	—	—	—	—	—	—
-Da 31 a 60	—	995	775	15	916	134	7	13	2.855	467
-Oltre 60	—	2.908	1.061	14	510	63	4	12	4.572	729
PROVINCIE DI ALTRE REGIONI	3	353	63	21	769	61	11	32	1.313	372
-Fino a 15	2	9	—	3	88	4	1	1	108	59
-Da 16 a 30	—	41	9	5	223	25	6	5	314	104
-Da 31 a 60	—	166	31	11	256	19	2	8	493	122
-Oltre 60	1	137	23	2	202	13	2	18	398	87
di cui nel Comune capoluogo										
-Fino a 15	—	—	—	—	—	—	—	—	—	—
-Da 16 a 30	—	—	—	—	—	—	—	—	—	—
-Da 31 a 60	—	122	17	5	160	14	—	6	324	86
-Oltre 60	—	97	7	2	139	9	2	16	272	65
ESTERO	—	—	1	—	—	—	—	—	1	—
-Fino a 15	—	—	—	—	—	—	—	—	—	—
-Da 16 a 30	—	—	—	—	—	—	—	—	—	—
-Da 31 a 60	—	—	—	—	—	—	—	—	—	—
-Oltre 60	—	—	1	—	—	—	—	—	1	—
TOTALE	17.163	6.858	8.734	360	28.718	2.973	2.291	6.028	73.125	36.333

segue TAV. 30 — Occupati per settore di attività economica, luogo di lavoro, tempo impiegato e mezzo utilizzato

D — TOTALE


LUOGO DI LAVORO — TEMPO IMPIEGATO (minuti)	MEZZO UTILIZZATO								TOTALE	di cui persone che hanno effettuato più di uno spostamento
	NESSUN MEZZO (a piedi)	FERROVIA, TRAM, METROPOLITANA, ALTRO MEZZO PUBBLICO SU ROTAIA	AUTOBUS, FILOBUS, CORRIERA, ALTRO MEZZO PUBBLICO SU GOMMA	AUTOBUS AZIENDALE	AUTO PRIVATA COME		MOTOCICLETTA, CICLOMOTORE, SCOOTER	ALTRO MEZZO		
					CONDUCENTE	TRASPORTATO				
STESSO COMUNE DI RESIDENZA	28.667	662	6.202	629	28.490	3.349	7.708	20.042	95.749	63.573
-Fino a 15	26.944	235	2.543	330	24.272	2.721	6.668	18.290	82.003	56.836
-Da 16 a 30	1.596	206	3.250	230	3.699	541	998	1.657	12.177	6.190
-Da 31 a 60	106	120	367	50	354	62	36	64	1.159	383
-Oltre 60	21	101	42	19	165	25	6	31	410	164
di cui nel Comune capoluogo										
-Fino a 15	5.215	166	2.025	94	5.623	580	1.036	1.419	16.158	8.934
-Da 16 a 30	645	156	2.912	103	1.709	209	289	415	6.438	2.744
-Da 31 a 60	76	49	290	13	152	20	20	20	640	211
-Oltre 60	4	31	17	3	31	9	3	3	101	34
ALTRO COMUNE DELLA STESSA PROVINCIA	210	2.699	4.400	806	25.782	3.570	2.351	908	40.726	15.698
-Fino a 15	178	123	549	96	12.116	1.668	1.419	567	16.716	8.884
-Da 16 a 30	26	983	2.238	440	10.962	1.562	804	262	17.277	5.288
-Da 31 a 60	4	1.167	1.350	223	2.173	277	101	53	5.348	1.138
-Oltre 60	2	426	263	47	531	63	27	26	1.385	388
di cui nel Comune capoluogo										
-Fino a 15	23	3	92	10	1.007	114	74	24	1.347	606
-Da 16 a 30	2	526	1.114	239	3.246	468	142	49	5.786	1.399
-Da 31 a 60	—	767	750	142	940	120	35	27	2.781	602
-Oltre 60	—	255	140	28	335	36	15	19	828	243
ALTRA PROVINCIA DELLA STESSA REGIONE	18	6.328	4.473	188	5.582	907	154	86	17.736	3.047
-Fino a 15	17	5	63	5	728	120	66	21	1.025	375
-Da 16 a 30	—	63	231	27	1.041	176	49	12	1.599	314
-Da 31 a 60	1	1.565	1.981	96	2.532	424	24	28	6.651	1.058
-Oltre 60	—	4.695	2.198	60	1.281	187	15	25	8.461	1.300
di cui nel Comune capoluogo										
-Fino a 15	—	—	—	—	—	—	—	—	—	—
-Da 16 a 30	—	—	—	—	—	—	—	—	—	—
-Da 31 a 60	—	1.393	1.687	47	1.617	287	15	16	5.062	829
-Oltre 60	—	4.253	1.910	34	881	131	9	16	7.234	1.089
PROVINCIE DI ALTRE REGIONI	7	649	203	104	1.733	245	52	55	3.048	976
-Fino a 15	4	21	19	20	276	30	17	8	395	212
-Da 16 a 30	1	137	71	36	646	125	16	8	1.040	396
-Da 31 a 60	—	271	66	33	475	55	10	13	923	215
-Oltre 60	2	220	47	15	336	35	9	26	690	153
di cui nel Comune capoluogo										
-Fino a 15	—	—	—	—	—	—	—	—	—	—
-Da 16 a 30	—	—	—	—	—	—	—	—	—	—
-Da 31 a 60	—	169	24	13	275	33	6	11	531	138
-Oltre 60	—	148	17	8	217	24	5	22	441	113
ESTERO	—	—	1	—	1	—	—	—	2	—
-Fino a 15	—	—	—	—	—	—	—	—	—	—
-Da 16 a 30	—	—	—	—	—	—	—	—	—	—
-Da 31 a 60	—	—	—	—	—	—	—	—	—	—
-Oltre 60	—	—	1	—	1	—	—	—	2	—
TOTALE	28.902	10.338	15.279	1.727	61.588	8.071	10.265	21.091	157.261	83.294

TAV. 31 - Studenti per luogo di studio, tempo impiegato e mezzo utilizzato

LUOGO DI STUDIO — TEMPO IMPIEGATO (minuti)	MEZZO UTILIZZATO								TOTALE	di cui persone che hanno effettuato più di uno spostamento
	NESSUN MEZZO (a piedi)	FERROVIA, TRAM, METROPOLITANA, ALTRO MEZZO PUBBLICO SU ROTAIA	AUTOBUS, FILOBUS, CORRIERA, ALTRO MEZZO PUBBLICO SU GOMMA	AUTOBUS SCOLASTICO	AUTO PRIVATA COME		MOTOCICLETTA, CICLOMOTORE, SCOOTER	ALTRO MEZZO		
					CONDUCENTE	TRASPORTATO				
STESSO COMUNE DI RESIDENZA	30.558	461	6.731	7.222	229	7.759	1.087	5.255	59.302	8.266
-Fino a 15	28.695	199	3.290	5.770	162	7.225	937	4.854	51.132	6.820
-Da 16 a 30	1.763	168	3.142	1.367	47	504	147	388	7.526	1.302
-Da 31 a 60	91	65	276	82	18	15	1	9	557	112
-Oltre 60	9	29	23	3	2	15	2	4	87	32
di cui nel Comune capoluogo										
-Fino a 15	6.154	102	1.749	265	117	1.211	217	293	10.108	1.680
-Da 16 a 30	717	98	2.514	185	34	225	59	73	3.905	752
-Da 31 a 60	67	20	217	17	6	10	1	8	346	80
-Oltre 60	1	12	7	—	1	4	2	1	28	13
ALTRO COMUNE DELLA STESSA PROVINCIA	157	3.319	6.713	1.844	630	1.484	81	67	14.295	2.021
-Fino a 15	147	160	988	1.322	79	788	49	40	3.573	383
-Da 16 a 30	8	1.230	3.301	405	300	528	26	15	5.813	827
-Da 31 a 60	1	1.522	2.019	84	219	121	6	3	3.975	640
-Oltre 60	1	407	405	33	32	47	—	9	934	171
di cui nel Comune capoluogo										
-Fino a 15	18	3	92	26	47	164	16	9	375	64
-Da 16 a 30	2	707	1.560	53	255	310	11	6	2.904	458
-Da 31 a 60	—	1.231	1.319	37	209	87	6	3	2.892	483
-Oltre 60	1	344	279	21	32	38	—	8	723	143
ALTRA PROVINCIA DELLA STESSA REGIONE	6	719	358	60	77	111	2	1	1.334	257
-Fino a 15	6	3	15	39	1	28	—	—	92	12
-Da 16 a 30	—	20	58	7	—	12	1	—	98	16
-Da 31 a 60	—	269	146	5	41	40	—	—	501	99
-Oltre 60	—	427	139	9	35	31	1	1	643	130
di cui nel Comune capoluogo										
-Fino a 15	—	—	—	—	—	—	—	—	—	—
-Da 16 a 30	—	—	—	—	—	—	—	—	—	—
-Da 31 a 60	—	230	114	3	39	37	—	—	423	91
-Oltre 60	—	398	122	4	34	23	1	1	583	123
PROVINCIE DI ALTRE REGIONI	3	940	505	38	33	106	4	1	1.630	277
-Fino a 15	3	4	7	9	1	36	—	—	60	10
-Da 16 a 30	—	61	105	14	7	25	1	—	213	33
-Da 31 a 60	—	548	294	13	14	32	1	—	902	150
-Oltre 60	—	327	99	2	11	13	2	1	455	84
di cui nel Comune capoluogo										
-Fino a 15	—	—	—	—	—	—	—	—	—	—
-Da 16 a 30	—	—	—	—	—	—	—	—	—	—
-Da 31 a 60	—	491	179	2	7	27	1	—	707	110
-Oltre 60	—	286	65	1	6	11	2	1	372	73
ESTERO	—	—	1	—	—	—	—	—	1	—
-Fino a 15	—	—	—	—	—	—	—	—	—	—
-Da 16 a 30	—	—	—	—	—	—	—	—	—	—
-Da 31 a 60	—	—	—	—	—	—	—	—	—	—
-Oltre 60	—	—	1	—	—	—	—	—	1	—
TOTALE	30.724	5.439	14.308	9.164	969	9.460	1.174	5.324	76.562	10.821



appendice



A — Tipologia completa delle famiglie

FAMIGLIA DI TIPO	CAPO FAMIGLIA	CONIUGE	FIGLIO/A	GENITORE	SUOCERO/A	GENERO NUORA	ALTRO PARENTE O AFFINE	ALTRA PERSONA CONVIVENTE	ADDETTI AI SERVIZI DELLA FAMIGLIA	
A	x	—	—	—	—	—	—	(x)	(x)	
B	x	x	—	—	—	—	—	(x)	(x)	
C	C1	x	x	x	—	—	—	(x)	(x)	
	C2	x(M)	—	x	—	—	—	(x)	(x)	
	C3	x(F)	—	x	—	—	—	(x)	(x)	
D	D ₁	D1.1	x	x	—	x x	(x)	(x)	(x)	(x)
		D1.2	x	x	—	—	x x	(x)	(x)	(x)
	D ₂	D2.1	x	x	x	x x	(x)	(x)	(x)	(x)
		D2.2	x	x	x	—	x x	(x)	(x)	(x)
	D ₃	D3.1	x(M)	—	x	x x	(x)	(x)	(x)	(x)
		D3.2	x(M)	—	x	—	x x	(x)	(x)	(x)
	D ₄	D4.1	x(F)	—	x	x x	(x)	(x)	(x)	(x)
		D4.2	x(F)	—	x	—	x x	(x)	(x)	(x)
	D5	x	—	—	x(M)(F)	(x)	(x)	—	(x)	(x)
	D6	x	—	—	x(M)	(x)	(x)	—	(x)	(x)
	D7	x	—	—	x(F)	(x)	(x)	—	(x)	(x)
	D8	x	—	—	—	x(M)(F)	(x)	—	(x)	(x)
D9	Altri casi									

x = Componente presente

— = Componente assente

(x) = Componente che può essere presente o assente

x x = Componenti entrambi presenti o almeno uno dei due presenti

(M) = Maschio

(F) = Femmina

B — Confronto fra le classi di età ai censimenti demografici del 1951, 1961, 1971 e 1981

CLASSI DI ETÀ PER LE QUALI PUÒ ESSERE EFFETTUATO IL CONFRONTO	1951	1961	1971	1981
meno di 6 anni	fino a 6 anni	fino a 6	meno di 6	0-2 3-5
6-13	{ 6-10 10-14	6-14	{ 6-10 11-13	{ 6-10 11-13
14-20	{ 14-18 18-21	14-21	{ 14-18 19-20	{ 14-17 18 19-20
21-24	21-25	21-25	si ottiene sottraendo la classe 0-20 dalla classe 0-24	21-24
25-34	25-35	{ 25-30 30-35	{ 25-29 30-34	{ 25-29 30-34
35-44	35-45	{ 35-40 40-45	{ 35-39 40-44	{ 35-39 40-44
45-54	45-55	{ 45-50 50-55	{ 45-49 50-54	{ 45-49 50-54
55-59	55-60	55-60	55-59	55-59
60-64	60-65	60-65	60-64	60-64
65 e più	da 65 in poi	{ 65-70 70-75 oltre 75	{ 65-69 70-74 75 e più	{ 65-69 70-74 75 e più

C – Variazioni territoriali e di nome nelle circoscrizioni amministrative
(periodo: 24 ottobre 1971 - 25 ottobre 1981)

Comuni	Superficie e popolazione riferite al censimento del 24-10-1971 (Situazione prima della variazione)			V A R I A Z I O N I						Superficie e popolazione riferite al censimento del 24-10-1971 (Situazione dopo la variazione)		
	Superficie ha	Popolazione		Specie e relativo provvedimento	Superficie e popolazione oggetto della variazione			Superficie ha	Popolazione			
		residente	presente		Superficie ha	residente	presente		residente	presente		
Mezzanino	1.286	1.435	1.414	Modificata la circoscrizione territoriale a seguito del distacco di una zona di territorio aggregata al comune di Travacò Siccomario (Atto n. 6347/78 del 2 ottobre 1979 adottato dal Consiglio Provinciale di Pavia, su delega della Regione, ai sensi del titolo IV, art. 14, della legge regionale 2 dicembre 1973, n. 52)	145	(a)	(a)	1.141	1.435	1.414		
Travacò Siccomario	1.608	1.981	1.942	Modificata la circoscrizione territoriale a seguito dell'aggregazione di una zona di territorio staccata dal comune di Mezzanino (Atto n. 6347/78 del 2 ottobre 1979 adottato dal Consiglio Provinciale di Pavia, su delega della Regione, ai sensi del titolo IV, art. 14, della legge regionale 2 dicembre 1973, n. 52)	145	(a)	(a)	1.753	1.981	1.942		
Travacò Siccomario	1.753	1.981	1.942	Modificata la circoscrizione territoriale a seguito del distacco di una zona di territorio aggregata al comune di Mezzanino (Atto n. 6347/78 del 2 ottobre 1979 adottato dal Consiglio Provinciale di Pavia, su delega della Regione, ai sensi del titolo IV, art. 14, della legge regionale 2 dicembre 1973, n. 52)	246	4	4	1.507	1.977	1.938		
Mezzanino	1.141	1.435	1.414	Modificata la circoscrizione territoriale a seguito dell'aggregazione di una zona di territorio staccata dal comune di Travacò Siccomario (Atto n. 6347/78 del 2 ottobre 1979 adottato dal Consiglio Provinciale di Pavia, su delega della Regione, ai sensi del titolo IV, art. 14, della legge regionale 2 dicembre 1973, n. 52)	246	4	4	1.387	1.439	1.418		

(a) Zona disabitata

D – Zone di territorio in contestazione tra Comuni

Zone di territorio in contestazione			Epoca della contestazione	Comuni interessati alla contestazione	Popolazione residente		Superficie Km ²	
Denominazione	Popolazione residente	Superficie Km ²			Totale	di cui in zona contestata	Totale	di cui in contestazione
Fontana Prevaiese	—	0,22	1971	Brallo di Pregola Bobbio (PC)	1.398 4.172	—	46,38 106,46	0,22 —
Rocchetta	—	5,96	1951	Frascarolo Valenza (AL)	1.335 22.606	—	23,41 50,05	3,17 2,79
Monte Penice	8	0,22	1971	Menconico Bobbio (PC)	700 4.172	8 —	28,28 106,46	0,22 —

E — Categorie socio-professionali secondo la professione e la posizione nella professione

CATEGORIE SOCIO-PROFESSIONALI	CLASSI E CATEGORIE PROFESSIONALI (*)	POSIZIONI NELLA PROFESSIONE
01 Imprenditori e lavoratori in proprio nell'agricoltura, nella silvicoltura, nell'allevamento e nella pesca	3.11, 3.12, 3.13, 3.23, 3.3, 3.4	Imprenditori, lavoratori in proprio, coadiuvanti.
02 Altri lavoratori agricoli	3.14, 3.21, 3.22, 3.23, 3.24, 3.3, 3.4	Dirigenti, direttivi, impiegati, categorie intermedie, altri lavoratori dipendenti
03 Imprenditori e lavoratori in proprio nelle professioni liberali e affini	1.16, 1.17, 1.21, 1.22, 1.4, 1.5, 1.6, 1.71, 1.72, 1.73, 1.74, 1.75, 1.76, 1.77, 1.78, 1.8, 5.87, 8.31, 9.2	Liberi professionisti, lavoratori in proprio, coadiuvanti
04 Imprenditori nell'industria, nell'edilizia, nel commercio, nei trasporti e nei servizi	1.23, 1.24, 1.25, 1.26, 1.72, 1.73, 1.74, 1.75, 1.76, 2.11, 2.12, 2.13, 2.25, 7.1, 7.23, 7.24, 7.3, 8.41, 8.42, 9.1	Imprenditori, coadiuvanti
05 Lavoratori in proprio nell'industria, nell'edilizia, nel commercio, nei trasporti e nei servizi	1.23, 1.24, 1.25, 1.26, 2.25, 2.26, 2.28, 2.29, 2.31, 4.12, 4.14, 4.2, 4.3, 4.41, 4.42, 4.43, 4.44, 4.5, 4.6, 5.1, 5.22, 5.3, 5.4, 5.5, 5.6, 5.72, 5.74, 5.75, 5.76, 5.77, 5.78; 5.79, 5.81, 5.82, 5.84, 5.85, 5.86, 5.87, 5.88, 5.92, 6.11, 6.12, 6.13, 6.14, 6.15, 6.17, 6.18, 6.19, 6.22, 6.23, 6.24, 6.25, 6.32, 6.33, 6.34, 7.1, 7.22, 7.23, 7.24, 7.25, 7.3, 7.42, 7.43, 7.44, 7.45, 8.1, 8.23, 8.4; 8.51, 9.1, 9.3, 9.4, 9.51, 9.7.	Liberi professionisti, lavoratori in proprio, coadiuvanti.
06 Dirigenti industriali e commerciali, alti funzionari dell'apparato legislativo e della amministrazione statale	2.14, 2.15, 2.16, 2.17	Dirigenti, direttivi, impiegati
07 Lavoratori dipendenti nelle professioni liberali e affini	1.1, 1.21, 1.22, 1.3, 1.4, 1.51, 1.52, 1.6, 1.7, 1.8, 2.22, 5.87, 8.21, 8.31, 9.2	Dirigenti, direttivi, impiegati, categorie intermedie, altri lavoratori dipendenti

segue E — Categorie socio-professionali secondo la professione e la posizione nella professione

CATEGORIE SOCIO-PROFESSIONALI	CLASSI E CATEGORIE PROFESSIONALI (*)	POSIZIONI NELLA PROFESSIONE
08 Capi ufficio e responsabili di personale amministrativo, di addetti alle vendite e ai servizi; funzionari statali con responsabilità amministrative	1.23, 1.24, 1.25, 1.26, 2.21, 2.24, 2.25, 2.51, 2.52, 7.21, 7.41, 7.43, 8.33	Dirigenti, direttivi, impiegati
09 Personale amministrativo, addetto alle vendite e ai servizi	2.21, 2.23, 2.24, 2.26, 2.27, 2.28, 2.29, 2.3, 2.53, 2.54, 7.22, 7.23, 7.24, 7.25, 7.4, 9.3, 9.4, 9.51, 9.6, 9.7	Direttivi, impiegati, categorie intermedie, altri lavoratori dipendenti
10 Intermedi: capisquadra e sorveglianti di operai (dipendenti)	1.91, 1.92, 4.11, 4.12, 4.14, 4.2, 4.3, 4.4, 4.5, 4.6, 5.1, 5.2, 5.3, 5.4, 5.5, 5.6, 5.71, 5.72, 5.73, 5.74, 5.75, 5.77, 5.78, 5.79, 5.81, 5.82, 5.83, 5.84, 5.85, 5.86, 5.87, 5.9, 6.11, 6.21, 6.22, 6.23, 6.24, 6.25, 6.3, 8.11, 8.12, 8.13, 8.14, 8.15, 8.17, 8.23, 8.24	Dirigenti, direttivi, impiegati, categorie intermedie
11 Operai specializzati e qualificati (dipendenti)	1.92, 4.11, 4.12, 4.14, 4.2, 4.3, 4.4, 4.5, 4.6, 5.1, 5.2, 5.3, 5.4, 5.5, 5.6, 5.7, 5.8, 5.9, 6.12, 6.13, 6.14, 6.15, 6.16, 6.17, 6.2, 6.3, 8.1, 8.22, 8.23, 8.24, 8.31, 8.32, 8.43, 8.51	Capi operai; operai specializzati, qualificati, comuni; apprendisti, lavoratori a domicilio
12 Manovali (dipendenti)	4.13, 6.18, 6.19, 8.52, 9.52	Operai comuni
13 Forze armate (militari di carriera e militari in servizio di leva)	2.4	Dirigenti, direttivi, impiegati, graduati o militari di carriera
14 Persone economicamente attive non classificate altrove	9.9	Tutte le posizioni nella professione ad eccezione dei graduati o militari di carriera

(*) Cfr. Classificazione delle professioni (ISTAT, Metodi e Norme, Serie C, n. 9, maggio 1981).

F — Tavole disponibili**DATI COMUNALI**

- Tavola 1 — Popolazione residente attiva in condizione professionale per sesso, ramo di attività economica e posizione nella professione (analoga alla Tav. 9 comunale con analisi per ramo di attività economica).
- Tavola 2 — Popolazione residente attiva in condizione professionale, per sesso e ramo di attività economica (dati del 1981 classificati secondo i rami della classificazione delle attività economiche 1971).
- Tavola 3 — Popolazione residente occupata secondo il tipo di spostamento effettuato per raggiungere il luogo di lavoro.
- Tavola 4 — Popolazione residente che studia secondo il tipo di spostamento effettuato per raggiungere il luogo di studio.
- Tavola 5 — Popolazione residente che frequenta la scuola materna secondo il tipo di spostamento effettuato per raggiungere la scuola.
- Tavola 6 — Popolazione residente che frequenta corsi di formazione professionale secondo il tipo di spostamento effettuato per raggiungere il luogo di studio.
- Tavola 7 — Popolazione residente che lavora o studia secondo il tipo di spostamento effettuato per raggiungere il luogo di lavoro o di studio.
- Tavola 8 — Popolazione residente secondo il luogo di lavoro o di studio, il mezzo utilizzato, il tempo impiegato e l'orario di inizio del lavoro o delle lezioni.
- Tavola 9 — Stranieri residenti per sesso e stranieri temporaneamente presenti per sesso e motivo della presenza.
- Tavola 10 — Abitazioni in complesso (occupate e non occupate) secondo alcune caratteristiche del fabbricato nel quale sono situate.
- Tavola 11 — Abitazioni occupate in affitto o ad altro titolo secondo la figura giuridica del proprietario (analoga alla Tav. 20 comunale con analisi dettagliata della figura giuridica del proprietario).

DATI PROVINCIALI

- Tavola 12 — Popolazione residente per sesso, classe di età e luogo di nascita (analoga alla Tav. 3 provinciale con analisi del luogo di nascita per provincia).
- Tavola 13 — Popolazione residente temporaneamente assente, ricoverata in istituto di cura pubblico o privato, per sesso, classe di età e condizione.
- Tavola 14 — Famiglie residenti per condizione professionale o non professionale dei componenti e condizione del capo famiglia di censimento (analoga alla Tav. 18 provinciale con analisi della posizione nella professione del capo famiglia di censimento).
- Tavola 15 — Nuclei familiari costituiti da genitore con figlio/i secondo alcuni caratteri del genitore, il numero dei figli e l'età del figlio minore.
- Tavola 16 — Nuclei familiari costituiti da coniugi con o senza figli, secondo l'età dei coniugi, il numero e l'età dei figli.

-
- Tavola 17 — Nuclei familiari costituiti da coniugi con o senza figli, secondo la condizione dei coniugi, il numero e l'età dei figli.
- Tavola 18 — Nuclei familiari costituiti da coniugi con o senza figli, secondo la categoria socio-professionale dei coniugi, il numero e l'età dei figli.
- Tavola 19 — Nuclei familiari costituiti da coniugi con o senza figli, secondo il grado di istruzione dei coniugi, il numero e l'età dei figli.
- Tavola 20 — Abitazioni occupate per servizio installato e condizione del capo famiglia di censimento.
- Tavola 21 — Abitazioni occupate per classe di superficie, epoca di costruzione e numero di occupanti.
- Tavola 22 — Occupati per settore di attività economica, luogo di lavoro, tempo impiegato, mezzo utilizzato e orario di inizio del lavoro (analoga alla Tav. 30 provinciale con analisi dell'orario di inizio del lavoro).
- Tavola 23 — Studenti per grado di istruzione, luogo di studio, tempo impiegato, mezzo utilizzato e orario di inizio delle lezioni (analoga alla Tav. 31 provinciale con analisi dell'orario di inizio delle lezioni e del grado di istruzione degli studenti).

12° CENSIMENTO GENERALE DELLA POPOLAZIONE

<p>1 RECORD ABITAZIONE</p>	<table border="1"> <thead> <tr> <th colspan="14">DATI INDICATIVI</th> <th colspan="10">CARATTERISTICHE DEL FABBRICATO</th> </tr> <tr> <th colspan="2">TIPO RECORD 1</th> <th>PROVINCIA</th> <th>COMUNE</th> <th>SEZIONE</th> <th>N.° ORDINE DEFINITIVO</th> <th>LOCALITA'</th> <th>SPECIE DI ALLOGGIO</th> <th>TIPO FABBRICATO</th> <th>SEPARAZIONE</th> <th>TIPO COPERTEGGIO</th> <th>N.° ABITAZIONI</th> <th>PIANO DELL'ABITAZIONE</th> <th>PROPRIETARIO</th> <th>TITOLO DI RIFORMITO</th> <th>EPoca DI COSTRUZIONE</th> <th>STANZE</th> <th>CUCINA</th> <th>STANZE ADIBITE ALTRO USO (UFFICIO, LABORATORIO)</th> <th>SUPERFICIE</th> <th>ACQUA POTABILE</th> <th>ELETTRICITA'</th> <th>RISCALDAMENTO</th> <th>FAM. COLAB. SENZA ABITAZ.</th> <th>N.° ORDINE DELLA FAMIGLIA PRINCIPALE</th> </tr> </thead> <tbody> <tr> <td>9</td><td>9</td><td>9</td><td>9</td><td>9</td><td>9</td><td>9</td><td>9</td><td>9</td><td>9</td><td>9</td><td>9</td><td>9</td><td>9</td><td>9</td><td>9</td><td>9</td><td>9</td><td>9</td><td>9</td><td>9</td><td>9</td><td>9</td><td>9</td><td>9</td><td>9</td> </tr> <tr> <td>1</td><td>2</td><td>3</td><td>4</td><td>5</td><td>6</td><td>7</td><td>8</td><td>9</td><td>10</td><td>11</td><td>12</td><td>13</td><td>14</td><td>15</td><td>16</td><td>17</td><td>18</td><td>19</td><td>20</td><td>21</td><td>22</td><td>23</td><td>24</td><td>25</td><td>26</td><td>27</td><td>28</td><td>29</td><td>30</td><td>31</td><td>32</td><td>33</td><td>34</td><td>35</td><td>36</td><td>37</td><td>38</td><td>39</td><td>40</td><td>41</td><td>42</td><td>43</td><td>44</td><td>45</td><td>46</td><td>47</td><td>48</td><td>49</td><td>50</td><td>51</td><td>52</td><td>53</td><td>54</td><td>55</td><td>56</td><td>57</td><td>58</td><td>59</td><td>60</td><td>61</td><td>62</td><td>63</td><td>64</td><td>65</td><td>66</td><td>67</td><td>68</td><td>69</td><td>70</td><td>71</td><td>72</td><td>73</td><td>74</td><td>75</td><td>76</td><td>77</td><td>78</td><td>79</td><td>80</td><td>81</td><td>82</td><td>83</td><td>84</td><td>85</td><td>86</td><td>87</td><td>88</td><td>89</td><td>90</td><td>91</td><td>92</td><td>93</td><td>94</td><td>95</td><td>96</td><td>97</td><td>98</td><td>99</td><td>00</td> </tr> </tbody> </table>	DATI INDICATIVI														CARATTERISTICHE DEL FABBRICATO										TIPO RECORD 1		PROVINCIA	COMUNE	SEZIONE	N.° ORDINE DEFINITIVO	LOCALITA'	SPECIE DI ALLOGGIO	TIPO FABBRICATO	SEPARAZIONE	TIPO COPERTEGGIO	N.° ABITAZIONI	PIANO DELL'ABITAZIONE	PROPRIETARIO	TITOLO DI RIFORMITO	EPoca DI COSTRUZIONE	STANZE	CUCINA	STANZE ADIBITE ALTRO USO (UFFICIO, LABORATORIO)	SUPERFICIE	ACQUA POTABILE	ELETTRICITA'	RISCALDAMENTO	FAM. COLAB. SENZA ABITAZ.	N.° ORDINE DELLA FAMIGLIA PRINCIPALE	9	9	9	9	9	9	9	9	9	9	9	9	9	9	9	9	9	9	9	9	9	9	9	9	9	9	1	2	3	4	5	6	7	8	9	10	11	12	13	14	15	16	17	18	19	20	21	22	23	24	25	26	27	28	29	30	31	32	33	34	35	36	37	38	39	40	41	42	43	44	45	46	47	48	49	50	51	52	53	54	55	56	57	58	59	60	61	62	63	64	65	66	67	68	69	70	71	72	73	74	75	76	77	78	79	80	81	82	83	84	85	86	87	88	89	90	91	92	93	94	95	96	97	98	99	00
DATI INDICATIVI														CARATTERISTICHE DEL FABBRICATO																																																																																																																																																																		
TIPO RECORD 1		PROVINCIA	COMUNE	SEZIONE	N.° ORDINE DEFINITIVO	LOCALITA'	SPECIE DI ALLOGGIO	TIPO FABBRICATO	SEPARAZIONE	TIPO COPERTEGGIO	N.° ABITAZIONI	PIANO DELL'ABITAZIONE	PROPRIETARIO	TITOLO DI RIFORMITO	EPoca DI COSTRUZIONE	STANZE	CUCINA	STANZE ADIBITE ALTRO USO (UFFICIO, LABORATORIO)	SUPERFICIE	ACQUA POTABILE	ELETTRICITA'	RISCALDAMENTO	FAM. COLAB. SENZA ABITAZ.	N.° ORDINE DELLA FAMIGLIA PRINCIPALE																																																																																																																																																								
9	9	9	9	9	9	9	9	9	9	9	9	9	9	9	9	9	9	9	9	9	9	9	9	9	9																																																																																																																																																							
1	2	3	4	5	6	7	8	9	10	11	12	13	14	15	16	17	18	19	20	21	22	23	24	25	26	27	28	29	30	31	32	33	34	35	36	37	38	39	40	41	42	43	44	45	46	47	48	49	50	51	52	53	54	55	56	57	58	59	60	61	62	63	64	65	66	67	68	69	70	71	72	73	74	75	76	77	78	79	80	81	82	83	84	85	86	87	88	89	90	91	92	93	94	95	96	97	98	99	00																																																																													
<p>2 RECORD PERSONE DELLA FAMIGLIA</p>	<table border="1"> <thead> <tr> <th colspan="14">DATI INDICATIVI</th> <th colspan="10">CONDIZIONE E ATTIVITA'</th> </tr> <tr> <th colspan="2">TIPO RECORD 2</th> <th>PROVINCIA</th> <th>COMUNE</th> <th>SEZIONE</th> <th>N.° ORDINE DEFINITIVO</th> <th>LOCALITA'</th> <th>COMPONENTE</th> <th>RELAZ. FAMILIARE CON F.</th> <th>SESSO</th> <th>LUOGO DI NASCITA</th> <th>DATA DI NASCITA</th> <th>LUOGO DI PRESENZA</th> <th>RESIDENZA 1976</th> <th>ISTRUZIONE</th> <th>CONDIZIONE</th> <th>PROFESSIONE</th> <th>POSIZIONE</th> <th>DIPENDENTI</th> <th>ATTIVITA' ECONOMICA</th> <th>CONDIZIONE 1976</th> <th>LUOGO DI LAVORO O DI STUDIO</th> <th>ORARIO DI INIZIO TEMPO</th> </tr> </thead> <tbody> <tr> <td>9</td><td>9</td><td>9</td><td>9</td><td>9</td><td>9</td><td>9</td><td>9</td><td>9</td><td>9</td><td>9</td><td>9</td><td>9</td><td>9</td><td>9</td><td>9</td><td>9</td><td>9</td><td>9</td><td>9</td><td>9</td><td>9</td><td>9</td><td>9</td><td>9</td> </tr> <tr> <td>1</td><td>2</td><td>3</td><td>4</td><td>5</td><td>6</td><td>7</td><td>8</td><td>9</td><td>10</td><td>11</td><td>12</td><td>13</td><td>14</td><td>15</td><td>16</td><td>17</td><td>18</td><td>19</td><td>20</td><td>21</td><td>22</td><td>23</td><td>24</td><td>25</td><td>26</td><td>27</td><td>28</td><td>29</td><td>30</td><td>31</td><td>32</td><td>33</td><td>34</td><td>35</td><td>36</td><td>37</td><td>38</td><td>39</td><td>40</td><td>41</td><td>42</td><td>43</td><td>44</td><td>45</td><td>46</td><td>47</td><td>48</td><td>49</td><td>50</td><td>51</td><td>52</td><td>53</td><td>54</td><td>55</td><td>56</td><td>57</td><td>58</td><td>59</td><td>60</td><td>61</td><td>62</td><td>63</td><td>64</td><td>65</td><td>66</td><td>67</td><td>68</td><td>69</td><td>70</td><td>71</td><td>72</td><td>73</td><td>74</td><td>75</td><td>76</td><td>77</td><td>78</td><td>79</td><td>80</td><td>81</td><td>82</td><td>83</td><td>84</td><td>85</td><td>86</td><td>87</td><td>88</td><td>89</td><td>90</td><td>91</td><td>92</td><td>93</td><td>94</td><td>95</td><td>96</td><td>97</td><td>98</td><td>99</td><td>00</td> </tr> </tbody> </table>	DATI INDICATIVI														CONDIZIONE E ATTIVITA'										TIPO RECORD 2		PROVINCIA	COMUNE	SEZIONE	N.° ORDINE DEFINITIVO	LOCALITA'	COMPONENTE	RELAZ. FAMILIARE CON F.	SESSO	LUOGO DI NASCITA	DATA DI NASCITA	LUOGO DI PRESENZA	RESIDENZA 1976	ISTRUZIONE	CONDIZIONE	PROFESSIONE	POSIZIONE	DIPENDENTI	ATTIVITA' ECONOMICA	CONDIZIONE 1976	LUOGO DI LAVORO O DI STUDIO	ORARIO DI INIZIO TEMPO	9	9	9	9	9	9	9	9	9	9	9	9	9	9	9	9	9	9	9	9	9	9	9	9	9	1	2	3	4	5	6	7	8	9	10	11	12	13	14	15	16	17	18	19	20	21	22	23	24	25	26	27	28	29	30	31	32	33	34	35	36	37	38	39	40	41	42	43	44	45	46	47	48	49	50	51	52	53	54	55	56	57	58	59	60	61	62	63	64	65	66	67	68	69	70	71	72	73	74	75	76	77	78	79	80	81	82	83	84	85	86	87	88	89	90	91	92	93	94	95	96	97	98	99	00			
DATI INDICATIVI														CONDIZIONE E ATTIVITA'																																																																																																																																																																		
TIPO RECORD 2		PROVINCIA	COMUNE	SEZIONE	N.° ORDINE DEFINITIVO	LOCALITA'	COMPONENTE	RELAZ. FAMILIARE CON F.	SESSO	LUOGO DI NASCITA	DATA DI NASCITA	LUOGO DI PRESENZA	RESIDENZA 1976	ISTRUZIONE	CONDIZIONE	PROFESSIONE	POSIZIONE	DIPENDENTI	ATTIVITA' ECONOMICA	CONDIZIONE 1976	LUOGO DI LAVORO O DI STUDIO	ORARIO DI INIZIO TEMPO																																																																																																																																																										
9	9	9	9	9	9	9	9	9	9	9	9	9	9	9	9	9	9	9	9	9	9	9	9	9																																																																																																																																																								
1	2	3	4	5	6	7	8	9	10	11	12	13	14	15	16	17	18	19	20	21	22	23	24	25	26	27	28	29	30	31	32	33	34	35	36	37	38	39	40	41	42	43	44	45	46	47	48	49	50	51	52	53	54	55	56	57	58	59	60	61	62	63	64	65	66	67	68	69	70	71	72	73	74	75	76	77	78	79	80	81	82	83	84	85	86	87	88	89	90	91	92	93	94	95	96	97	98	99	00																																																																													
<p>3 RECORD TEMPORANEAMENTE PRESENTI NELLA FAMIGLIA</p>	<table border="1"> <thead> <tr> <th colspan="14">DATI INDICATIVI</th> <th colspan="10">CONDIZIONE E ATTIVITA'</th> </tr> <tr> <th colspan="2">TIPO RECORD 3</th> <th>PROVINCIA</th> <th>COMUNE</th> <th>SEZIONE</th> <th>N.° ORDINE DEFINITIVO</th> <th>LOCALITA'</th> <th>COMPONENTE</th> <th>SESSO</th> <th>LUOGO DI NASCITA</th> <th>DATA DI NASCITA</th> <th>LUOGO DI PRESENZA</th> <th>RESIDENZA 1976</th> <th>ISTRUZIONE</th> <th>CONDIZIONE</th> <th>PROFESSIONE</th> <th>POSIZIONE</th> <th>DIPENDENTI</th> <th>ATTIVITA' ECONOMICA</th> <th>CONDIZIONE 1976</th> <th>LUOGO DI LAVORO O DI STUDIO</th> <th>ORARIO DI INIZIO TEMPO</th> </tr> </thead> <tbody> <tr> <td>9</td><td>9</td><td>9</td><td>9</td><td>9</td><td>9</td><td>9</td><td>9</td><td>9</td><td>9</td><td>9</td><td>9</td><td>9</td><td>9</td><td>9</td><td>9</td><td>9</td><td>9</td><td>9</td><td>9</td><td>9</td><td>9</td><td>9</td><td>9</td> </tr> <tr> <td>1</td><td>2</td><td>3</td><td>4</td><td>5</td><td>6</td><td>7</td><td>8</td><td>9</td><td>10</td><td>11</td><td>12</td><td>13</td><td>14</td><td>15</td><td>16</td><td>17</td><td>18</td><td>19</td><td>20</td><td>21</td><td>22</td><td>23</td><td>24</td><td>25</td><td>26</td><td>27</td><td>28</td><td>29</td><td>30</td><td>31</td><td>32</td><td>33</td><td>34</td><td>35</td><td>36</td><td>37</td><td>38</td><td>39</td><td>40</td><td>41</td><td>42</td><td>43</td><td>44</td><td>45</td><td>46</td><td>47</td><td>48</td><td>49</td><td>50</td><td>51</td><td>52</td><td>53</td><td>54</td><td>55</td><td>56</td><td>57</td><td>58</td><td>59</td><td>60</td><td>61</td><td>62</td><td>63</td><td>64</td><td>65</td><td>66</td><td>67</td><td>68</td><td>69</td><td>70</td><td>71</td><td>72</td><td>73</td><td>74</td><td>75</td><td>76</td><td>77</td><td>78</td><td>79</td><td>80</td><td>81</td><td>82</td><td>83</td><td>84</td><td>85</td><td>86</td><td>87</td><td>88</td><td>89</td><td>90</td><td>91</td><td>92</td><td>93</td><td>94</td><td>95</td><td>96</td><td>97</td><td>98</td><td>99</td><td>00</td> </tr> </tbody> </table>	DATI INDICATIVI														CONDIZIONE E ATTIVITA'										TIPO RECORD 3		PROVINCIA	COMUNE	SEZIONE	N.° ORDINE DEFINITIVO	LOCALITA'	COMPONENTE	SESSO	LUOGO DI NASCITA	DATA DI NASCITA	LUOGO DI PRESENZA	RESIDENZA 1976	ISTRUZIONE	CONDIZIONE	PROFESSIONE	POSIZIONE	DIPENDENTI	ATTIVITA' ECONOMICA	CONDIZIONE 1976	LUOGO DI LAVORO O DI STUDIO	ORARIO DI INIZIO TEMPO	9	9	9	9	9	9	9	9	9	9	9	9	9	9	9	9	9	9	9	9	9	9	9	9	1	2	3	4	5	6	7	8	9	10	11	12	13	14	15	16	17	18	19	20	21	22	23	24	25	26	27	28	29	30	31	32	33	34	35	36	37	38	39	40	41	42	43	44	45	46	47	48	49	50	51	52	53	54	55	56	57	58	59	60	61	62	63	64	65	66	67	68	69	70	71	72	73	74	75	76	77	78	79	80	81	82	83	84	85	86	87	88	89	90	91	92	93	94	95	96	97	98	99	00					
DATI INDICATIVI														CONDIZIONE E ATTIVITA'																																																																																																																																																																		
TIPO RECORD 3		PROVINCIA	COMUNE	SEZIONE	N.° ORDINE DEFINITIVO	LOCALITA'	COMPONENTE	SESSO	LUOGO DI NASCITA	DATA DI NASCITA	LUOGO DI PRESENZA	RESIDENZA 1976	ISTRUZIONE	CONDIZIONE	PROFESSIONE	POSIZIONE	DIPENDENTI	ATTIVITA' ECONOMICA	CONDIZIONE 1976	LUOGO DI LAVORO O DI STUDIO	ORARIO DI INIZIO TEMPO																																																																																																																																																											
9	9	9	9	9	9	9	9	9	9	9	9	9	9	9	9	9	9	9	9	9	9	9	9																																																																																																																																																									
1	2	3	4	5	6	7	8	9	10	11	12	13	14	15	16	17	18	19	20	21	22	23	24	25	26	27	28	29	30	31	32	33	34	35	36	37	38	39	40	41	42	43	44	45	46	47	48	49	50	51	52	53	54	55	56	57	58	59	60	61	62	63	64	65	66	67	68	69	70	71	72	73	74	75	76	77	78	79	80	81	82	83	84	85	86	87	88	89	90	91	92	93	94	95	96	97	98	99	00																																																																													
<p>4 RECORD COMPONENTI PERMANENTI NELLE CONVIVENZE</p>	<table border="1"> <thead> <tr> <th colspan="14">DATI INDICATIVI</th> <th colspan="10">CONDIZIONE E ATTIVITA'</th> </tr> <tr> <th colspan="2">TIPO RECORD 4</th> <th>PROVINCIA</th> <th>COMUNE</th> <th>SEZIONE</th> <th>N.° ORDINE DEFINITIVO</th> <th>LOCALITA'</th> <th>SPECIE DI CONVIVENZA</th> <th>COMPONENTE</th> <th>PROFESSIONE COMPONENTE</th> <th>SESSO</th> <th>LUOGO DI NASCITA</th> <th>DATA DI NASCITA</th> <th>LUOGO DI PRESENZA</th> <th>RESIDENZA 1976</th> <th>ISTRUZIONE</th> <th>CONDIZIONE</th> <th>PROFESSIONE</th> <th>POSIZIONE</th> <th>DIPENDENTI</th> <th>ATTIVITA' ECONOMICA</th> <th>CONDIZIONE 1976</th> <th>LUOGO DI LAVORO O DI STUDIO</th> <th>ORARIO DI INIZIO TEMPO</th> </tr> </thead> <tbody> <tr> <td>9</td><td>9</td><td>9</td><td>9</td><td>9</td><td>9</td><td>9</td><td>9</td><td>9</td><td>9</td><td>9</td><td>9</td><td>9</td><td>9</td><td>9</td><td>9</td><td>9</td><td>9</td><td>9</td><td>9</td><td>9</td><td>9</td><td>9</td><td>9</td> </tr> <tr> <td>1</td><td>2</td><td>3</td><td>4</td><td>5</td><td>6</td><td>7</td><td>8</td><td>9</td><td>10</td><td>11</td><td>12</td><td>13</td><td>14</td><td>15</td><td>16</td><td>17</td><td>18</td><td>19</td><td>20</td><td>21</td><td>22</td><td>23</td><td>24</td><td>25</td><td>26</td><td>27</td><td>28</td><td>29</td><td>30</td><td>31</td><td>32</td><td>33</td><td>34</td><td>35</td><td>36</td><td>37</td><td>38</td><td>39</td><td>40</td><td>41</td><td>42</td><td>43</td><td>44</td><td>45</td><td>46</td><td>47</td><td>48</td><td>49</td><td>50</td><td>51</td><td>52</td><td>53</td><td>54</td><td>55</td><td>56</td><td>57</td><td>58</td><td>59</td><td>60</td><td>61</td><td>62</td><td>63</td><td>64</td><td>65</td><td>66</td><td>67</td><td>68</td><td>69</td><td>70</td><td>71</td><td>72</td><td>73</td><td>74</td><td>75</td><td>76</td><td>77</td><td>78</td><td>79</td><td>80</td><td>81</td><td>82</td><td>83</td><td>84</td><td>85</td><td>86</td><td>87</td><td>88</td><td>89</td><td>90</td><td>91</td><td>92</td><td>93</td><td>94</td><td>95</td><td>96</td><td>97</td><td>98</td><td>99</td><td>00</td> </tr> </tbody> </table>	DATI INDICATIVI														CONDIZIONE E ATTIVITA'										TIPO RECORD 4		PROVINCIA	COMUNE	SEZIONE	N.° ORDINE DEFINITIVO	LOCALITA'	SPECIE DI CONVIVENZA	COMPONENTE	PROFESSIONE COMPONENTE	SESSO	LUOGO DI NASCITA	DATA DI NASCITA	LUOGO DI PRESENZA	RESIDENZA 1976	ISTRUZIONE	CONDIZIONE	PROFESSIONE	POSIZIONE	DIPENDENTI	ATTIVITA' ECONOMICA	CONDIZIONE 1976	LUOGO DI LAVORO O DI STUDIO	ORARIO DI INIZIO TEMPO	9	9	9	9	9	9	9	9	9	9	9	9	9	9	9	9	9	9	9	9	9	9	9	9	1	2	3	4	5	6	7	8	9	10	11	12	13	14	15	16	17	18	19	20	21	22	23	24	25	26	27	28	29	30	31	32	33	34	35	36	37	38	39	40	41	42	43	44	45	46	47	48	49	50	51	52	53	54	55	56	57	58	59	60	61	62	63	64	65	66	67	68	69	70	71	72	73	74	75	76	77	78	79	80	81	82	83	84	85	86	87	88	89	90	91	92	93	94	95	96	97	98	99	00			
DATI INDICATIVI														CONDIZIONE E ATTIVITA'																																																																																																																																																																		
TIPO RECORD 4		PROVINCIA	COMUNE	SEZIONE	N.° ORDINE DEFINITIVO	LOCALITA'	SPECIE DI CONVIVENZA	COMPONENTE	PROFESSIONE COMPONENTE	SESSO	LUOGO DI NASCITA	DATA DI NASCITA	LUOGO DI PRESENZA	RESIDENZA 1976	ISTRUZIONE	CONDIZIONE	PROFESSIONE	POSIZIONE	DIPENDENTI	ATTIVITA' ECONOMICA	CONDIZIONE 1976	LUOGO DI LAVORO O DI STUDIO	ORARIO DI INIZIO TEMPO																																																																																																																																																									
9	9	9	9	9	9	9	9	9	9	9	9	9	9	9	9	9	9	9	9	9	9	9	9																																																																																																																																																									
1	2	3	4	5	6	7	8	9	10	11	12	13	14	15	16	17	18	19	20	21	22	23	24	25	26	27	28	29	30	31	32	33	34	35	36	37	38	39	40	41	42	43	44	45	46	47	48	49	50	51	52	53	54	55	56	57	58	59	60	61	62	63	64	65	66	67	68	69	70	71	72	73	74	75	76	77	78	79	80	81	82	83	84	85	86	87	88	89	90	91	92	93	94	95	96	97	98	99	00																																																																													
<p>5 RECORD TEMPORANEAMENTE PRESENTI NELLE CONVIVENZE</p>	<table border="1"> <thead> <tr> <th colspan="14">DATI INDICATIVI</th> <th colspan="10">CONDIZIONE E ATTIVITA'</th> </tr> <tr> <th colspan="2">TIPO RECORD 5</th> <th>PROVINCIA</th> <th>COMUNE</th> <th>SEZIONE</th> <th>N.° ORDINE DEFINITIVO</th> <th>LOCALITA'</th> <th>SPECIE DI CONVIVENZA</th> <th>COMPONENTE</th> <th>PROFESSIONE COMPONENTE</th> <th>SESSO</th> <th>LUOGO DI NASCITA</th> <th>DATA DI NASCITA</th> <th>LUOGO DI PRESENZA</th> <th>RESIDENZA 1976</th> <th>ISTRUZIONE</th> <th>CONDIZIONE</th> <th>PROFESSIONE</th> <th>POSIZIONE</th> <th>DIPENDENTI</th> <th>ATTIVITA' ECONOMICA</th> <th>CONDIZIONE 1976</th> <th>LUOGO DI LAVORO O DI STUDIO</th> <th>ORARIO DI INIZIO TEMPO</th> </tr> </thead> <tbody> <tr> <td>9</td><td>9</td><td>9</td><td>9</td><td>9</td><td>9</td><td>9</td><td>9</td><td>9</td><td>9</td><td>9</td><td>9</td><td>9</td><td>9</td><td>9</td><td>9</td><td>9</td><td>9</td><td>9</td><td>9</td><td>9</td><td>9</td><td>9</td><td>9</td> </tr> <tr> <td>1</td><td>2</td><td>3</td><td>4</td><td>5</td><td>6</td><td>7</td><td>8</td><td>9</td><td>10</td><td>11</td><td>12</td><td>13</td><td>14</td><td>15</td><td>16</td><td>17</td><td>18</td><td>19</td><td>20</td><td>21</td><td>22</td><td>23</td><td>24</td><td>25</td><td>26</td><td>27</td><td>28</td><td>29</td><td>30</td><td>31</td><td>32</td><td>33</td><td>34</td><td>35</td><td>36</td><td>37</td><td>38</td><td>39</td><td>40</td><td>41</td><td>42</td><td>43</td><td>44</td><td>45</td><td>46</td><td>47</td><td>48</td><td>49</td><td>50</td><td>51</td><td>52</td><td>53</td><td>54</td><td>55</td><td>56</td><td>57</td><td>58</td><td>59</td><td>60</td><td>61</td><td>62</td><td>63</td><td>64</td><td>65</td><td>66</td><td>67</td><td>68</td><td>69</td><td>70</td><td>71</td><td>72</td><td>73</td><td>74</td><td>75</td><td>76</td><td>77</td><td>78</td><td>79</td><td>80</td><td>81</td><td>82</td><td>83</td><td>84</td><td>85</td><td>86</td><td>87</td><td>88</td><td>89</td><td>90</td><td>91</td><td>92</td><td>93</td><td>94</td><td>95</td><td>96</td><td>97</td><td>98</td><td>99</td><td>00</td> </tr> </tbody> </table>	DATI INDICATIVI														CONDIZIONE E ATTIVITA'										TIPO RECORD 5		PROVINCIA	COMUNE	SEZIONE	N.° ORDINE DEFINITIVO	LOCALITA'	SPECIE DI CONVIVENZA	COMPONENTE	PROFESSIONE COMPONENTE	SESSO	LUOGO DI NASCITA	DATA DI NASCITA	LUOGO DI PRESENZA	RESIDENZA 1976	ISTRUZIONE	CONDIZIONE	PROFESSIONE	POSIZIONE	DIPENDENTI	ATTIVITA' ECONOMICA	CONDIZIONE 1976	LUOGO DI LAVORO O DI STUDIO	ORARIO DI INIZIO TEMPO	9	9	9	9	9	9	9	9	9	9	9	9	9	9	9	9	9	9	9	9	9	9	9	9	1	2	3	4	5	6	7	8	9	10	11	12	13	14	15	16	17	18	19	20	21	22	23	24	25	26	27	28	29	30	31	32	33	34	35	36	37	38	39	40	41	42	43	44	45	46	47	48	49	50	51	52	53	54	55	56	57	58	59	60	61	62	63	64	65	66	67	68	69	70	71	72	73	74	75	76	77	78	79	80	81	82	83	84	85	86	87	88	89	90	91	92	93	94	95	96	97	98	99	00			
DATI INDICATIVI														CONDIZIONE E ATTIVITA'																																																																																																																																																																		
TIPO RECORD 5		PROVINCIA	COMUNE	SEZIONE	N.° ORDINE DEFINITIVO	LOCALITA'	SPECIE DI CONVIVENZA	COMPONENTE	PROFESSIONE COMPONENTE	SESSO	LUOGO DI NASCITA	DATA DI NASCITA	LUOGO DI PRESENZA	RESIDENZA 1976	ISTRUZIONE	CONDIZIONE	PROFESSIONE	POSIZIONE	DIPENDENTI	ATTIVITA' ECONOMICA	CONDIZIONE 1976	LUOGO DI LAVORO O DI STUDIO	ORARIO DI INIZIO TEMPO																																																																																																																																																									
9	9	9	9	9	9	9	9	9	9	9	9	9	9	9	9	9	9	9	9	9	9	9	9																																																																																																																																																									
1	2	3	4	5	6	7	8	9	10	11	12	13	14	15	16	17	18	19	20	21	22	23	24	25	26	27	28	29	30	31	32	33	34	35	36	37	38	39	40	41	42	43	44	45	46	47	48	49	50	51	52	53	54	55	56	57	58	59	60	61	62	63	64	65	66	67	68	69	70	71	72	73	74	75	76	77	78	79	80	81	82	83	84	85	86	87	88	89	90	91	92	93	94	95	96	97	98	99	00																																																																													



ISTITUTO CENTRALE DI STATISTICA

12° CENSIMENTO GENERALE DELLA POPOLAZIONE

25 ottobre 1981

(Legge 18 dicembre 1980, n. 864)

FOGLIO DI FAMIGLIA

A	Comune	NUMERO DI CODICE
	Provincia	

B	SEZIONE DI CENSIMENTO
	N.

C	NUMERO D'ORDINE	
	Provvisorio	Definitivo

D	FRAZIONE GEOGRAFICA
	(lettera) (denominazione)

E	TIPO DI LOCALITÀ	
	Centro abitato 1 <input type="checkbox"/> (denominazione)
	Nucleo abitato 2 <input type="checkbox"/> (denominazione)
	Case sparse 3 <input type="checkbox"/> (denominazione)

DATI RIASSUNTIVI DEL FOGLIO DI FAMIGLIA						
ABITAZIONE (Sez. I)		PERSONE DELLA FAMIGLIA (Sez. II)				PERSONE TEMPORANEAMENTE PRESENTI PRESSO LA FAMIGLIA (Sez. III)
Abitazione occupata <input type="checkbox"/>	Stanze <input type="text"/>	M	F	M F		
Abitazione non occupata <input type="checkbox"/>				Totale	Temporaneamente assenti	
Stanze <input type="text"/>	Altro tipo di alloggio <input type="checkbox"/>	1	2	3	4	5
Famiglia in coabitazione	<input type="checkbox"/>					
Famiglia senza abitazione	<input type="checkbox"/>					

Data 1981

IL RILEVATORE

INDIRIZZO DELLA FAMIGLIA	
.....	N.
(via, piazza, località)	
Scala	Piano
Interno N.	Tel.

AVVERTENZE

Il modello va compilato, con riferimento al 25 ottobre 1981, dal capo famiglia (cioè da colui che è ritenuto tale dalla famiglia) o, se ciò non fosse possibile, da un'altra persona della famiglia, nelle seguenti parti:

- « Elenco delle persone della famiglia »
- Sezione I - Notizie sull'abitazione: quesiti da ⑤ a ⑬
- Sezione II - Notizie sulle persone della famiglia. Per ciascuna di esse deve essere compilato un « foglio individuale » rispettando l'ordine secondo il quale sono indicate nell'« Elenco » alla pagina seguente
- Sezione III - Notizie sulle persone temporaneamente presenti presso la famiglia il 25 ottobre 1981
- « Notizie riassuntive sulla famiglia » (contenute nei tre « quadri » delle ultime due pagine)

Per le domande seguite da quadratino occorre barrare così la risposta che fa al caso.

I riquadri in rosso non devono essere compilati dalla famiglia, ma dal rilevatore.

Le caselle in azzurro non devono essere compilate.

Per facilitare la compilazione delle singole parti del « Foglio di famiglia », vengono forniti alcuni chiarimenti nella GUIDA inserita nel foglio stesso.

OBBLIGHI DI DENUNCIA E SEGRETEZZA DEI DATI FORNITI COL PRESENTE FOGLIO

L'obbligo di fornire le notizie richieste con il presente foglio è stabilito dall'art. 7 della legge 18 dicembre 1980, n. 864. Coloro che non forniscono le notizie richieste, ovvero le forniscono scientemente errate o incomplete, sono passibili, ai sensi dell'art. 18 del R.D.L. 27 maggio 1929, n. 1285, convertito nella legge 21 dicembre 1929, n. 2238, con le modifiche di cui all'art. 3 della legge 12 luglio 1961, n. 603, di una sanzione amministrativa fino a L. 800.000 che, in caso di recidiva, può essere aumentata fino a L. 800.000, senza pregiudizio delle sanzioni fissate dal codice penale.

L'art. 19 del citato Decreto-Legge n. 1285 1929 e successive modifiche stabilisce inoltre: « Le notizie che si raccolgono in occasione di inchieste ordinate dall'Istituto centrale di statistica, direttamente o a mezzo di Enti delegati, sono vincolate al più scrupoloso segreto d'ufficio e non possono essere rese note, per nessun titolo, se non in forma collettiva, in modo che non se ne possa fare alcun riferimento individuale ».

Coloro che, per ragioni del proprio ufficio, essendo venuti a conoscenza di notizie di carattere personale, le comunicano ad altri o se ne servono per scopi privati, sono passibili di una sanzione amministrativa fino a L. 120.000 elevabile, in caso di recidiva, fino a L. 800.000, senza pregiudizio delle pene in cui fossero incorsi per reati previsti dal codice penale.

ELENCO DELLE PERSONE DELLA FAMIGLIA

N. d'ordine	COGNOME E NOME (scrivere in stampatello)	RELAZIONE DI PARENTELA O DI CONVIVENZA CON IL CAPO FAMIGLIA
1	2	3
1		capo famiglia
2		
3		
4		
5		
6		
7		
8		
9		
10		
11		
12		

Nell'elenco a fianco devono essere indicati, per ciascun componente della famiglia, cognome, nome e relazione di parentela o di convivenza con il capo famiglia.

Al fini del censimento, per famiglia si intende un insieme di persone legate da vincoli di matrimonio, parentela, affinità, adozione, affiliazione, tutela o da vincoli affettivi, coabitanti ed aventi dimora abituale nello stesso Comune (anche se non sono ancora iscritte nell'anagrafe della popolazione del Comune medesimo), che normalmente provvedono al soddisfacimento dei loro bisogni mediante la messa in comune di tutto o parte del reddito di lavoro o patrimoniale da esse percepito.

Una famiglia può essere costituita anche di una sola persona che provvede in tutto o in parte con i propri mezzi di sussistenza al soddisfacimento dei bisogni individuali.

Sono considerate facenti parte della famiglia, come membri aggregati di essa, anche le persone che, a qualsiasi titolo, convivono abitualmente con la famiglia stessa.

Nell'elencare le singole persone della famiglia, deve essere scrupolosamente osservato il seguente ordine:

- capo famiglia ;
- coniuge ;
- figli non sposati (in ordine decrescente di età) ;
- figli sposati e loro familiari ;
- altri parenti o affini del capo famiglia (Indicare a seconda dei casi : padre, fratello, suocero, zio, nipote, cognato, ecc.) ;
- altre persone conviventi ;
- addetti ai servizi della famiglia.

Per le donne coniugate o vedove scrivere prima il cognome da nubile, poi il nome ed infine il cognome del marito preceduto da « in » per le coniugate e « ved. » per le vedove.

Non devono essere elencate le persone temporaneamente presenti presso la famiglia ; ad esse è riservata infatti la Sezione III.

Data 1981

IL CAPO FAMIGLIA
(o chi per esso)

Sezione I - NOTIZIE SULL'ABITAZIONE

(da compilarsi a cura del rilevatore)

<p>1 SPECIE DI ALLOGGIO</p> <p>1.1 Abitazione occupata . . . 1 <input type="checkbox"/></p> <p>1.2 Altro tipo di alloggio :</p> <p>— alloggio precario per le famiglie terremotate . . . 2 <input type="checkbox"/></p> <p>— altro 3 <input type="checkbox"/></p> <p>1.3 Abitazione non occupata :</p> <p>— disponibile per la vendita o l'affitto . . . 4 <input type="checkbox"/></p> <p>— utilizzabile per vacanza . . . 5 <input type="checkbox"/></p> <p>— utilizzabile per lavoro . . . 6 <input type="checkbox"/></p> <p>— per altri motivi 7 <input type="checkbox"/></p> <p>QUALORA NELL'ABITAZIONE O NELL'ALTRO TIPO DI ALLOGGIO COABITINO PIU' FAMIGLIE INDICARE IL NUMERO D'ORDINE DEL FOGLIO O DEI FOGLI CON I QUALI SONO STATE CENSITE</p> <table border="1" style="width: 100%; border-collapse: collapse; margin-top: 5px;"> <thead> <tr> <th colspan="2" style="text-align: center;">NUMERO D'ORDINE</th> </tr> <tr> <th style="width: 50%;">Provvisorio</th> <th style="width: 50%;">Definitivo</th> </tr> </thead> <tbody> <tr> <td style="height: 20px;"> </td> <td style="height: 20px;"> </td> </tr> <tr> <td style="height: 20px;"> </td> <td style="height: 20px;"> </td> </tr> <tr> <td style="height: 20px;"> </td> <td style="height: 20px;"> </td> </tr> </tbody> </table>	NUMERO D'ORDINE		Provvisorio	Definitivo							<p>2 CARATTERISTICHE DEL FABBRICATO IN CUI È SITUATA L'ABITAZIONE</p> <p>2.1 Tipo di fabbricato:</p> <p>— utilizzato esclusivamente ad uso abitativo . . . 1 <input type="checkbox"/></p> <p>— utilizzato prevalentemente ad uso abitativo . . . 2 <input type="checkbox"/></p> <p>— utilizzato prevalentemente ad uso non abitativo . . . 3 <input type="checkbox"/></p> <p>— rurale 4 <input type="checkbox"/></p> <p>2.2 Indicare se il fabbricato è completamente separato da altre costruzioni: 1 <input type="checkbox"/> si 2 <input type="checkbox"/> no</p> <p>2.3 Tipo di costruzione :</p> <p>a) cemento armato</p> <p>- a piano terra aperto 1 <input type="checkbox"/></p> <p>- a piano terra chiuso con muratura 2 <input type="checkbox"/></p> <p>b) altro tipo 3 <input type="checkbox"/></p> <p>c) non individuato 4 <input type="checkbox"/></p> <p>2.4 Numero delle abitazioni del fabbricato (comprese le abitazioni non occupate):</p> <p>— 1 abitazione 1 <input type="checkbox"/></p> <p>— 2 abitazioni 2 <input type="checkbox"/></p> <p>— da 3 a 8 abitazioni 3 <input type="checkbox"/></p> <p>— da 9 a 15 abitazioni 4 <input type="checkbox"/></p> <p>— da 16 a 30 abitazioni 5 <input type="checkbox"/></p> <p>— 31 abitazioni e più 6 <input type="checkbox"/></p>	<p>3 PIANO IN CUI È SITUATA L'ABITAZIONE</p> <p style="text-align: center;">□ □ □</p> <p>4 PROPRIETARIO DELL'ABITAZIONE</p> <p>— Persona fisica 1 <input type="checkbox"/></p> <p>— Impresa bancaria o assicuratrice 2 <input type="checkbox"/></p> <p>— Altra impresa (di costruzioni, immobiliare, industriale, commerciale, ecc.) 3 <input type="checkbox"/></p> <p>— Cooperativa edilizia di abitazione:</p> <p>- a proprietà individuale 4 <input type="checkbox"/></p> <p>- a proprietà indivisa 5 <input type="checkbox"/></p> <p>— Stato, Regione, Provincia, Comune 6 <input type="checkbox"/></p> <p>— Enti previdenziali (INPS, INPDAl, ecc.) 7 <input type="checkbox"/></p> <p>— Istituto Autonomo Case Popolari (I.A.C.P.) 8 <input type="checkbox"/></p> <p>— Altro 9 <input type="checkbox"/></p>
NUMERO D'ORDINE												
Provvisorio	Definitivo											

<p>5 TITOLO DI GODIMENTO</p> <p>— Proprietà, usufrutto o riscatto 1 <input type="checkbox"/></p> <p>— Affitto o subaffitto 2 <input type="checkbox"/></p> <p>— Altro titolo 3 <input type="checkbox"/></p>	<p>9 ACQUA POTABILE</p> <p>Indicare se l'abitazione:</p> <p>a) dispone di acqua corrente potabile di acquedotto:</p> <p>— nell'interno dell'abitazione . . . 1 <input type="checkbox"/></p> <p>— fuori dell'abitazione . . . 2 <input type="checkbox"/></p> <p>b) dispone di acqua potabile di pozzo o cisterna . . . 3 <input type="checkbox"/></p> <p>c) non dispone di acqua potabile (né di acquedotto, né di pozzo o cisterna) 4 <input type="checkbox"/></p>	<p>12 ELETTRICITÀ</p> <p>Indicare se l'abitazione dispone di elettricità:</p> <p style="text-align: right;">1 <input type="checkbox"/> si 2 <input type="checkbox"/> no</p>
<p>6 EPOCA DI COSTRUZIONE O DI RICOSTRUZIONE</p> <p>— prima del 1919 1 <input type="checkbox"/></p> <p>— tra il 1919 e il 1945 2 <input type="checkbox"/></p> <p>— tra il 1946 e il 1960 3 <input type="checkbox"/></p> <p>— tra il 1961 e il 1971 4 <input type="checkbox"/></p> <p>— tra il 1972 e il 1975 5 <input type="checkbox"/></p> <p>— tra il 1976 e il 1980 6 <input type="checkbox"/></p> <p>— dopo il 1980 7 <input type="checkbox"/></p>	<p>10 GABINETTO (W.C.)</p> <p>10.1 Indicare se l'abitazione:</p> <p>a) dispone di gabinetto nell'interno dell'abitazione:</p> <p>— uno 1 <input type="checkbox"/></p> <p>— due o più 2 <input type="checkbox"/></p> <p>b) dispone di gabinetto fuori dell'abitazione 3 <input type="checkbox"/></p> <p>c) non dispone di gabinetto 4 <input type="checkbox"/></p> <p>10.2 Se l'abitazione dispone di gabinetto, indicare se è fornito di impianto (cassetta, vaschetta, ecc.) per lo scarico dell'acqua:</p> <p style="text-align: right;">1 <input type="checkbox"/> si 2 <input type="checkbox"/> no</p>	<p>13 RISCALDAMENTO</p> <p>13.1 Indicare se l'abitazione:</p> <p>a) dispone di riscaldamento:</p> <p>— fornito da impianto fisso centrale o autonomo . . . 1 <input type="checkbox"/></p> <p>— fornito solo da apparecchi singoli (stufe, caminetti) che consentano il riscaldamento di tutte o della maggior parte delle stanze 2 <input type="checkbox"/></p> <p>b) non dispone di impianto di riscaldamento né viene riscaldata con apparecchi singoli 3 <input type="checkbox"/></p> <p>13.2 Tipo di combustibile o di energia prevalentemente usato:</p> <div style="border: 1px solid black; padding: 5px; margin: 5px 0; text-align: center; font-size: small;"> rispondere solo per le abitazioni occupate </div> <p>— combustibili liquidi (olio combustibile, gasolio, ecc.) . . . 1 <input type="checkbox"/></p> <p>— combustibili solidi (carbone, legna, ecc.) . . . 2 <input type="checkbox"/></p> <p>— combustibili gassosi (gas di città, metano, ecc.) . . . 3 <input type="checkbox"/></p> <p>— energia elettrica 4 <input type="checkbox"/></p> <p>— altro 5 <input type="checkbox"/></p>
<p>7 STANZE</p> <p>— Stanze adibite ad abitazione o promiscuamente anche ad altro uso N. □ □ □</p> <p>— Cucina (se ha caratteristiche di stanza) □</p> <p>— Stanze adibite esclusivamente ad altro uso (ufficio, studio professionale, laboratorio, ecc.) N. □ □ □</p>	<p>11 BAGNO</p> <p>Indicare se l'abitazione dispone di bagno (vasca e/o doccia):</p> <p style="text-align: right;">1 <input type="checkbox"/> si 2 <input type="checkbox"/> no</p>	
<p>8 SUPERFICIE</p> <p>Indicare la superficie in metri quadrati: (interi, senza decimali)</p> <p style="text-align: right;">□ □ □ □</p>		

Sezione II - NOTIZIE SULLE
FOGLIO INDIVIDUALE

1 RELAZIONE DI PARENTELA O DI CONVIVENZA
CON IL CAPO FAMIGLIA

ai fini del censimento per capo famiglia si
intende chi è considerato tale dalla famiglia

- Capo famiglia 1
- Coniuge (marito, moglie) 2
- Figlio (figliastro, figlio adottivo) 3
- Genitore (padre, madre) 4
- Suocero/a 5
- Genero, nuora 6
- Altro parente o affine 7
- Altra persona convivente 8
- Addetto ai servizi della famiglia (domestico,
collaboratore familiare, ecc.) 9

2 SESSO

- Maschio 1
- Femmina 2

3 LUOGO DI NASCITA

- Nel Comune di attuale dimora abituale (resi-
denza) 1
- In altro Comune
..... (specificare il Comune) 2
- (specificare la Provincia)
- All'estero
..... (specificare lo Stato estero) 3

4 DATA DI NASCITA

..... giorno mese anno

5 STATO CIVILE

- Celibe o nubile 1
- Coniugato 2
- Vedovo 3
- Separato legalmente 4
- Divorziato 5

6 CITTADINANZA

- Italiana 01
- Straniera
..... (specificare)
- Nessuna (apolide) 99

7 LUOGO DI PRESENZA ALLA DATA DEL CENSIMENTO

7.1 Indicare se alla data del censimento la persona era presente
nel Comune di dimora abituale (residenza):

- 1 si no

Precisare se la persona, pur essendo presente alla data del cen-
simento nello stesso Comune di residenza, era eventualmente:

- ricoverata in un istituto di cura pubblico o pri-
vato (ospedale, clinica, ecc.) 2
- in altro luogo (convitto, caserma e simili) 3

7.2 Se alla data del censimento la persona era temporaneamente
assente dal Comune di dimora abituale (residenza) indicare:

- a) se si trovava:
- in altro Comune
..... (specificare il Comune) 4
- all'estero
..... (specificare la Provincia) 5
- (specificare lo Stato estero; per i membri di equi-
paggio indicare « imbarcato »)

- b) il motivo della temporanea assenza:
- lavoro 1
- seguire familiari assenti
per motivi di lavoro 2
- studio 3
- ricovero in istituto di cura pubblico
o privato (ospedale, clinica, ecc.) 4
- altro (turismo, servizio di leva, ecc.) 5

8 LUOGO DI DIMORA ABITUALE (RESIDENZA) NEL-
L'OTTOBRE 1976

rispondere solo se la persona è nata prima del 24 ottobre 1976

- Nel Comune di attuale dimora abituale (residenza) 6
- In altro Comune
..... (specificare il Comune)
- (specificare la Provincia)
- All'estero
..... (specificare lo Stato estero)

9 ISTRUZIONE

rispondere solo se la persona è nata prima del 24 ottobre 1976

- 9.1 Indicare il titolo di studio più elevato conseguito:
- laurea
..... (specificare)
- diploma
..... (specificare)
- licenza di scuola media inferiore 60
- licenza elementare 70
- 9.2 Se non ha titoli di studio, indicare
se sa leggere e scrivere: 80 si 90 no
- 9.3 Indicare se frequenta:
a) un corso regolare di studi (scuola elementare,
media o secondaria superiore, università) 1 si 2 no
- b) la scuola materna 1 si 2 no
- 9.4 Indicare se frequenta un corso
di formazione professionale (*): 1 si 2 no

(*) Per corso di formazione professionale si intende un corso che abbia
tutti i seguenti requisiti: 1) durata non inferiore a tre mesi; 2) ri-
lascio di un attestato; 3) utilizzazione per migliorare o adegua-
re la capacità professionale.

PERSONE DELLA FAMIGLIA

DELLA PERSONA N.

10 CONDIZIONE PROFESSIONALE O NON PROFESSIONALE NELLA SETTIMANA PRECEDENTE LA DATA DEL CENSIMENTO

rispondere solo se la persona è nata prima del 24 ottobre 1967

10.1 Indicare se la persona è:

- occupata 1
- disoccupata alla ricerca di nuova occupazione 2
- in cerca di prima occupazione 3
- casalinga 4
- studente 5
- ritirata dal lavoro 6
- in servizio di leva 7
- in altra condizione 8

10.2 Indipendentemente dalla risposta fornita al punto 10.1, indicare le ore lavorate nella settimana presso un datore di lavoro o nell'azienda familiare. N.

Se la persona è occupata o disoccupata rispondere ai punti 10.3, 10.4, 10.5 indicando:

10.3 La professione, arte o mestiere, esercitata:

.....
(specificare)

10.4 In quale modo esercita la professione, arte o mestiere:

a) ALLE DIPENDENZE, COME:

- dirigente 01
- appartenente alla carriera direttiva 02
- impiegato 03
- appartenente alle categorie speciali (intermedi) 04
- capo operaio 05
- operaio specializzato o qualificato 06
- operaio comune (manovale, bracciante agricolo, ecc.) 07
- altro lavoratore dipendente (uscieri, guardiano, bidello, ecc.) 08
- apprendista 09
- lavorante a domicilio per conto di imprese 10
- graduato o militare di carriera delle FF.AA., o figura similare dei corpi di polizia e sicurezza interna 11

b) IN CONTO PROPRIO, COME:

- imprenditore 12
 - libero professionista 13
 - lavoratore in proprio (coltivatore diretto, mezzadro, esercente di negozio, artigiano, ecc.) 14
 - coadiuvante 15
- Ha lavoratori retribuiti o apprendisti alle proprie dipendenze? 1 2 no

10.5 Qual'è l'attività principale (o unica) dello stabilimento, azienda agricola, negozio, ufficio, ente, ecc., presso cui lavora:

.....
(specificare)

11 CONDIZIONE PROFESSIONALE O NON PROFESSIONALE NELL'OTTOBRE 1976

rispondere solo se la persona è nata prima del 24 ottobre 1962

11.1 Indicare se la persona era:

- occupata 1
- disoccupata alla ricerca di nuova occupazione 2
- in cerca di prima occupazione 3
- casalinga 4
- studente 5
- in altra condizione 6

11.2 Se la persona era occupata indicare:

- a) se lavorava: — alle dipendenze 1
— in conto proprio 2
- b) in quale settore:
- agricoltura, foreste, pesca 1
 - industria 2
 - commercio 3
 - altre attività 4

12 LUOGO DI STUDIO O DI LAVORO, TEMPO IMPIEGATO E MEZZO UTILIZZATO PER GLI SPOSTAMENTI

12.1 Indicare la denominazione e l'indirizzo del luogo di studio o di lavoro:

.....
(denominazione)

.....
(indirizzo: via, piazza, numero civico, località)

.....
(Comune e Provincia o Stato estero)

12.2 Indicare se la persona rientra giornalmente dal luogo di studio o di lavoro nella sua dimora abituale:

1 si 2 no

12.3 In caso di risposta affermativa, se la persona si è recata mercoledì ultimo scorso al luogo di studio o di lavoro precisato al punto 12.1, indicare:

- a) in quale delle seguenti fasce orarie hanno avuto inizio le lezioni o il lavoro:
- 7,15 - 7,44 1
 - 7,45 - 8,14 2
 - 8,15 - 8,44 3
 - 8,45 - 9,15 4
 - altro orario 5
- b) se si è recata più di una volta al luogo di studio o di lavoro 1 si 2 no
- c) il tempo impiegato per recarsi una sola volta (solo andata) da casa al luogo di studio o di lavoro:
- fino a 15 minuti 1
 - da 16 a 30 minuti 2
 - da 31 a 60 minuti 3
 - oltre 60 minuti 4
- d) il mezzo di trasporto utilizzato per compiere il tratto più lungo (in termini di distanza e non di tempo) del tragitto casa/luogo di studio o di lavoro:
- nessun mezzo (a piedi) 1
 - ferrovia, tram, metropolitana o altro mezzo pubblico (es.: funicolare) su rotaia 2
 - autobus, filobus, corriera o altro mezzo pubblico (es.: taxi) su gomma 3
 - autobus aziendale o scolastico 4
 - auto privata (come conducente) 5
 - auto privata (come trasportato) 6
 - motocicletta, ciclomotore, scooter (come conducente o trasportato) 7
 - altro mezzo (bicicletta, battello, funivia, ecc.) 8

**Sezione III - NOTIZIE SULLE PERSONE
TEMPORANEAMENTE PRESENTI PRESSO LA FAMIGLIA
IL 25 OTTOBRE 1981**

PERSONA N. 1	PERSONA N. 2	PERSONA N. 3
① SESSO — Maschio 1 <input type="checkbox"/> — Femmina 2 <input type="checkbox"/>	① SESSO — Maschio 1 <input type="checkbox"/> — Femmina 2 <input type="checkbox"/>	① SESSO — Maschio 1 <input type="checkbox"/> — Femmina 2 <input type="checkbox"/>
② DATA DI NASCITA _____ <small>(giorno) (mese) (anno)</small>	② DATA DI NASCITA _____ <small>(giorno) (mese) (anno)</small>	② DATA DI NASCITA _____ <small>(giorno) (mese) (anno)</small>
③ STATO CIVILE — Celibe o nubile . 1 <input type="checkbox"/> — Coniugato 2 <input type="checkbox"/> — Vedovo 3 <input type="checkbox"/> — Separato legalmente . . . 4 <input type="checkbox"/> — Divorziato 5 <input type="checkbox"/>	③ STATO CIVILE — Celibe o nubile . 1 <input type="checkbox"/> — Coniugato 2 <input type="checkbox"/> — Vedovo 3 <input type="checkbox"/> — Separato legalmente . . . 4 <input type="checkbox"/> — Divorziato 5 <input type="checkbox"/>	③ STATO CIVILE — Celibe o nubile . 1 <input type="checkbox"/> — Coniugato 2 <input type="checkbox"/> — Vedovo 3 <input type="checkbox"/> — Separato legalmente . . . 4 <input type="checkbox"/> — Divorziato 5 <input type="checkbox"/>
④ CITTADINANZA — Italiana 01 <input type="checkbox"/> — Straniera _____ <small>(specificare)</small> <input type="checkbox"/> <input type="checkbox"/> — Nessuna (apolide) 99 <input type="checkbox"/>	④ CITTADINANZA — Italiana 01 <input type="checkbox"/> — Straniera _____ <small>(specificare)</small> <input type="checkbox"/> <input type="checkbox"/> — Nessuna (apolide) 99 <input type="checkbox"/>	④ CITTADINANZA — Italiana 01 <input type="checkbox"/> — Straniera _____ <small>(specificare)</small> <input type="checkbox"/> <input type="checkbox"/> — Nessuna (apolide) 99 <input type="checkbox"/>
⑤ MOTIVO DELLA TEMPORANEA PRESENZA — Lavoro 1 <input type="checkbox"/> — Altro 2 <input type="checkbox"/>	⑤ MOTIVO DELLA TEMPORANEA PRESENZA — Lavoro 1 <input type="checkbox"/> — Altro 2 <input type="checkbox"/>	⑤ MOTIVO DELLA TEMPORANEA PRESENZA — Lavoro 1 <input type="checkbox"/> — Altro 2 <input type="checkbox"/>

