

12°
censimento generale
della popolazione

25 ottobre 1981

Volume II

dati sulle caratteristiche strutturali
della popolazione e delle abitazioni

Tomo I - Fascicoli provinciali

19 - CREMONA

ISTITUTO CENTRALE DI STATISTICA	
UFF. REGIONALE per la CAMPANIA	
BIBLIOTECA	
Prot. <u>1959</u>	Pos.
Napoli <u>19-10-83</u>	



istat
Istituto Centrale di Statistica

roma 1983

indice

CARTA PLANIMETRICA

Tabelle sinottiche

Caratteri considerati nelle tavole comunali	pag.	X
Caratteri considerati nelle tavole provinciali	»	XII

Introduzione .

1. Premessa	»	XV
2. Definizioni	»	XVI
Famiglia (pag. XVI) - Convivenza (pag. XVII) - Popolazione residente (pag. XVIII) - Popolazione presente (pag. XVIII) - Età (pag. XVIII) - Grado di istruzione (pag. XIX) - Condizione professionale o non professionale (pag. XX) - Professione (pag. XXI) - Posizione nella professione (pag. XXII) - Ramo di attività economica (pag. XXIII) - Abitazione, stanza, altro tipo di alloggio (pag. XXIV) - Fabbricato (pag. XXV)		
3. Avvertenze alle tavole	»	XXV
Tavole comunali (pag. XXV) - Tavole provinciali (pag. XXVII)		
4. Diffusione dei dati	»	XXVIII
5. Qualità dei dati	»	XXVIII

Parte prima - dati comunali

Tavola 1	— Superficie territoriale e densità — Popolazione residente e popolazione presente, per sesso	pag.	2
Tavola 2	— Popolazione residente temporaneamente assente per sesso, luogo di presenza e motivo dell'assenza	»	4
Tavola 3	— Popolazione residente per sesso e stato civile	»	6
Tavola 4	— Popolazione residente per sesso e classe di età		
	A — Totale	»	8
	B — Maschi	»	12
	C — Femmine	»	16
Tavola 5	— Popolazione residente in età da 6 anni in poi per sesso e grado di istruzione	»	20
Tavola 6	— Popolazione residente che frequenta corsi regolari di studio e/o corsi di formazione professionale, per sesso e classe di età	»	24
Tavola 7	— Popolazione residente attiva e non attiva per sesso		
	A — Totale	»	28
	B — Maschi	»	30
Tavola 8	— Popolazione residente attiva in condizione professionale, per sesso e ramo di attività economica		
	A — Totale	»	32
	B — Maschi	»	36
	C — Femmine	»	40
Tavola 9	— Popolazione residente attiva in condizione professionale, per sesso, settore di attività economica e posizione nella professione		
	A — Totale	»	44
	B — Agricoltura, caccia, foreste e pesca	»	46
	C — Industrie	»	48
	D — Altre attività	»	50
Tavola 10	— Popolazione residente attiva in condizione professionale, per sesso, classe di età e settore di attività economica		
	A — Totale	»	52
	B — Maschi	»	56
	C — Femmine	»	60
Tavola 11	— Popolazione residente non attiva per sesso, classe di età e condizione non professionale	»	64
Tavola 12	— Popolazione residente che rientra giornalmente nella propria dimora abituale, secondo il luogo di lavoro o di studio	»	68
Tavola 13	— Famiglie residenti per ampiezza della famiglia	»	70
Tavola 14	— Famiglie residenti secondo la tipologia della famiglia	»	72
Tavola 15	— Abitazioni in complesso (occupate e non occupate); altri tipi di alloggio	»	76
Tavola 16	— Abitazioni occupate per titolo di godimento	»	80
Tavola 17	— Abitazioni occupate per epoca di costruzione	»	84
Tavola 18	— Abitazioni occupate per numero di stanze	»	88
Tavola 19	— Abitazioni occupate per servizio installato	»	92

Tavola 20 — Abitazioni occupate per figura giuridica del proprietario e titolo di godimento	pag.	96
Tavola 21 — Abitazioni non occupate per motivo della non occupazione	»	100
Tavola 22 — Abitazioni non occupate per servizio installato	»	102
Tavola 23 — Abitazioni non occupate per figura giuridica del proprietario	»	104

Parte seconda - dati provinciali


Tavola 1 — Popolazione residente per singolo anno di età, sesso e stato civile	»	108
Tavola 2 — Popolazione presente per singolo anno di età, sesso e stato civile	»	110
Tavola 3 — Popolazione residente per sesso, classe di età e luogo di nascita	»	112
Tavola 4 — Popolazione residente in età da 6 anni in poi per grado di istruzione, sesso, classe di età, condizione professionale o non professionale	»	113
Tavola 5 — Popolazione residente attiva e non attiva per sesso e classe di età, attiva per ramo di attività economica e posizione nella professione; non attiva per condizione non professionale	»	114
Tavola 6 — Popolazione residente attiva e non attiva per sesso e stato civile; attiva per ramo di attività economica e posizione nella professione; non attiva per condizione non professionale	»	116
Tavola 7 — Popolazione residente attiva in condizione professionale per sesso, posizione nella professione, ramo e classe di attività economica	»	118
Tavola 8 — Popolazione residente attiva in condizione professionale per sesso e professione	»	120
Tavola 9 — Popolazione residente attiva in condizione professionale per sesso e categoria socio-professionale	»	124
Tavola 10 — Popolazione residente occupata per ramo di attività economica, ore lavorate e posizione nella professione	»	125
Tavola 11 — Popolazione residente in età da 14 anni in poi non occupata, per sesso e numero di ore lavorate	»	125
Tavola 12 — Popolazione residente in età da 19 anni in poi per sesso, luogo di residenza nel 1976, condizione nel 1976 e nel 1981	»	126
Tavola 13 — Stranieri residenti per classe di età e sesso; condizione professionale per settore di attività economica e posizione nella professione; condizione non professionale	»	128
Tavola 14 — Famiglie residenti per ampiezza e tipo della famiglia	»	129
Tavola 15 — Famiglie residenti con almeno un nucleo familiare, per tipo del nucleo e ampiezza della famiglia	»	130
Tavola 16 — Famiglie residenti per tipo di famiglia e di componenti	»	130
Tavola 17 — Famiglie residenti per ampiezza, stato civile, classe di età e sesso del capo famiglia di censimento		
A — Totale	»	131
B — Maschi	»	132
C — Femmine	»	133

Tavola 18 — Famiglie residenti per condizione professionale o non professionale dei componenti e condizione del capo famiglia di censimento	pag.	134
Tavola 19 — Famiglie residenti per ampiezza e numero di componenti (occupati, in età inferiore a 6 anni, in età di 60 anni e più, in età di 75 anni e più)	»	134
Tavola 20 — Famiglie residenti per ampiezza e specie di alloggio in cui dimorano	»	135
Tavola 21 — Famiglie residenti per tipo della famiglia e numero di figli conviventi	»	136
Tavola 22 — Convivenze e componenti permanenti, attivi e non attivi, per specie della convivenza	»	136
Tavola 23 — Convivenze secondo il numero di componenti presenti per sesso e specie della convivenza	»	136
Tavola 24 — Abitazioni occupate per numero di occupanti, numero di stanze e titolo di godimento	»	138
Tavola 25 — Abitazioni occupate per numero di stanze, numero di famiglie, figura giuridica del proprietario, epoca di costruzione e titolo di godimento, numero di servizi installati	»	140
Tavola 26 — Abitazioni occupate per tipo di fabbricato, numero di stanze, epoca di costruzione, servizi installati	»	142
Tavola 27 — Abitazioni occupate per servizi installati, numero di occupanti, numero di stanze, titolo di godimento, figura giuridica del proprietario ed epoca di costruzione	»	144
Tavola 28 — Abitazioni occupate per numero di stanze e numero dei componenti delle famiglie secondo la condizione occupazionale	»	146
Tavola 29 — Abitazioni non occupate per numero di stanze, motivo della non occupazione, tipo di fabbricato, figura giuridica del proprietario ed epoca di costruzione	»	148
Tavola 30 — Occupati per settore di attività economica, luogo di lavoro, tempo impiegato e mezzo utilizzato		
A — Agricoltura, caccia, foreste e pesca	»	149
B — Industrie	»	150
C — Altre attività	»	151
D — Totale	»	152
Tavola 31 — Studenti per luogo di studio, tempo impiegato e mezzo utilizzato	»	153

Appendice

- A — Tipologia completa delle famiglie
 - B — Confronto tra le classi di età ai censimenti demografici del 1951, 1961, 1971 e 1981.
 - C — Variazioni territoriali e di nome nelle circoscrizioni amministrative (periodo: 25 ottobre 1971 - 24 ottobre 1981)
 - D — Zone di territorio in contestazione tra Comuni
 - E — Categorie socio-professionali secondo la professione e la posizione nella professione.
 - F — Tavole disponibili
- Tracciati records
 Fac simile del *Foglio di famiglia*.

tabelle
sinottiche



introduzione

1. — PREMESSA

Il 12° Censimento generale della popolazione e il Censimento generale delle abitazioni sono stati effettuati con riferimento alla data del 25 ottobre 1981, in attuazione della legge 18 dicembre 1980, n. 864 e del relativo regolamento di esecuzione (D.P.R. 28 settembre 1981, n. 542).

Il piano della rilevazione è stato predisposto sulla base delle proposte formulate da un'apposita Commissione di studio istituita presso l'Istituto Centrale di Statistica della quale hanno fatto parte docenti universitari e rappresentanti di Amministrazioni Pubbliche, nonché di vari Enti interessati all'utilizzazione dei dati censuari.

Il piano di pubblicazione, modificato rispetto al 1971, in particolare, per quanto riguarda la disponibilità dei risultati in funzione delle diverse aggregazioni territoriali, si articola nel modo seguente:

Volume I — **Primi risultati provinciali e comunali sulla popolazione e sulle abitazioni (Dati provvisori)** (Maggio 1982)

Volume II — **Dati sulle caratteristiche strutturali della popolazione e delle abitazioni**
Tomo 1 — Fascicoli provinciali (95 fascicoli)
Tomo 2 — Fascicoli regionali (20 fascicoli)
Tomo 3 — Fascicolo nazionale

Volume III — **Popolazione delle frazioni geografiche e delle località abitate dei Comuni** (20 fascicoli regionali e 1 fascicolo nazionale).

Volume IV — **Atti del censimento.**

Un apposito volume riporta i dati sulla popolazione residente legale dei singoli Comuni, un altro infine sarà dedicato ad una relazione illustrativa ed interpretativa dei risultati censuari.

Il presente fascicolo consta di due parti:

Parte prima: 23 tavole con dati riferiti ai singoli Comuni della Provincia;

Parte seconda: 31 tavole, con dati riguardanti l'incrocio dei caratteri considerati, elaborate a livello provinciale.

Qui di seguito vengono riportate ed illustrate le definizioni dei caratteri ai quali si riferiscono i dati contenuti nel fascicolo; allo scopo di assicurare una esatta interpretazione dei dati stessi vengono inoltre fornite avvertenze specifiche per alcune tavole, nonché talune indicazioni sugli ulteriori canali di accesso all'informazione censuaria e sulla qualità dei risultati.

Per una più completa conoscenza delle modalità tecniche seguite per l'esecuzione del censimento, vedasi il fascicolo dell'Istituto Centrale di Statistica - 12° Censimento della popolazione e 6° Censimento dell'industria, del commercio, dei servizi e dell'artigianato, 25-26 ottobre 1981, *Disposizioni e istruzioni per gli Organi periferici*, Roma 1981.

La denominazione e le circoscrizioni territoriali dei Comuni, delle Province e delle Regioni fanno riferimento alla situazione esistente alla data del 25 ottobre 1981 (Cfr. Istituto Centrale di Statistica - *Elenco dei Comuni al 25 ottobre 1981*, Roma 1982).

2. — DEFINIZIONI

FAMIGLIA

Ai fini del censimento, per famiglia s'intende un insieme di persone legate da vincoli di matrimonio, parentela, affinità, adozione, affiliazione, tutela o da vincoli affettivi, coabitanti ed aventi dimora abituale nello stesso Comune, che normalmente provvedono al soddisfacimento dei loro bisogni mediante la messa in comune di tutto o parte del reddito di lavoro o patrimoniale da esse percepito.

Una famiglia può essere costituita anche di una sola persona la quale provvede in tutto o in parte con i propri mezzi di sussistenza al soddisfacimento dei bisogni individuali.

Sono considerate facenti parte della famiglia, come membri aggregati di essa, anche le persone addette ai servizi domestici, nonché le altre persone che, a qualsiasi titolo, convivono abitualmente con la famiglia stessa.

Ai fini del censimento, si considera **capo famiglia** colui che è ritenuto tale dalla famiglia. Questa definizione differisce da quella utilizzata nei censimenti del 1961 e 1971 a seguito delle innovazioni legislative in materia di diritto di famiglia.

Per la classificazione delle famiglie è stata adottata, analogamente agli spogli effettuati in occasione dei censimenti del 1961 e 1971, la seguente tipologia:

- Famiglie di Tipo A, *se composte di solo capo famiglia* (con o senza membri aggregati);
- Famiglie di Tipo B, *se composte di capo famiglia e coniuge* (con o senza membri aggregati);

- Famiglie di Tipo C, *se composte di capo famiglia, coniuge e figli* (con o senza membri aggregati). Sono considerate di tipo C anche le famiglie in cui manca il coniuge, cioè composte di capo famiglia e figli (con o senza membri aggregati);
- Famiglie di Tipo D, *se composte di capo famiglia, coniuge, figli, ascendenti e/o altri parenti* (con o senza membri aggregati). Sono considerate di tipo D anche le famiglie composte di: capo famiglia, figli, ascendenti e/o altri parenti; capo famiglia, coniuge, ascendenti e/o altri parenti; capo famiglia, ascendenti e/o altri parenti.

Per una migliore conoscenza delle strutture familiari, si è provveduto ad analizzare più in profondità le famiglie di tipo C e di tipo D, individuando al loro interno gruppi ulteriori di famiglie, pervenendo così ad una tipologia più articolata (cfr. Tavola provinciale n. 14). Il contenuto dei singoli gruppi è reso esplicito in Appendice (punto A):

Questa tipologia è stata concepita in funzione dell'obiettivo di procedere, per quanto possibile, all'individuazione dei nuclei familiari.

Per **nucleo familiare** s'intende la coppia sposata senza figli o con uno o più figli mai sposati, nonché un solo genitore con uno o più figli mai sposati.

Si possono quindi avere i seguenti quattro tipi di nuclei familiari:

- coniugi senza figli o con figli tutti non celibi o nubili;
- coniugi con almeno un figlio mai sposato;
- padre con almeno un figlio mai sposato;
- madre con almeno un figlio mai sposato.

In questo fascicolo risultano enucleate le famiglie con almeno un nucleo familiare (cfr. Tavola provinciale n. 15) in quanto non è stato possibile provvedere ad un accertamento esaustivo dei nuclei familiari sia per l'assenza sul *Foglio di famiglia* di quesiti specifici o di notizie comunque indispensabili, sia perché si è rinunciato ad ulteriori esplorazioni che pure in qualche caso avrebbero consentito l'individuazione di altri nuclei.

Si è del parere, comunque, che i citati criteri di spoglio — peraltro applicati all'universo delle famiglie e non ad un campione come generalmente praticato negli altri Paesi — assicurino risultati pienamente soddisfacenti, tenuto anche conto che — stando alle risultanze di uno spoglio campionario condotto sulla base dei dati censuari del 1971 (cfr. Istituto Centrale di Statistica — *Indagine sui nuclei familiari*, Collana d'informazioni, n. 6 del 1982) — le famiglie mononucleari rappresentano il 97% circa delle famiglie con due o più componenti.

CONVIVENZA

Ai fini del censimento, per convivenza s'intende un insieme di persone che, senza essere legate da vincoli di matrimonio, parentela, affinità e simili, conducono vita in comune per motivi religiosi, di cura, di assistenza, militari, di pena, e simili.

Sono considerate facenti parte della convivenza anche le persone addette alla convivenza stessa per ragioni d'impiego o di lavoro e che vi convivono abitualmente, purché non costituiscano famiglia a sé stante.

POPOLAZIONE RESIDENTE

La popolazione residente di ciascun Comune è costituita dalle persone aventi dimora abituale nel Comune e ivi presenti alla data del censimento e dalle persone aventi anch'esse dimora abituale nel Comune, ma che alla data del censimento risultavano assenti per uno dei seguenti motivi:

- emigrazione in altro Comune o all'estero, nel caso si tratti di emigrazione per l'esercizio di occupazioni stagionali o temporanee;
- servizio di leva, di richiamo alle armi, di volontariato;
- istruzione, noviziato religioso;
- ricovero in istituti di cura, di qualsiasi natura, purché la permanenza nel Comune di temporanea presenza non superi i due anni;
- detenzione in attesa di giudizio, condanna inferiore a cinque anni, obbligo di soggiorno per misura di prevenzione, rieducazione, purché la permanenza nel Comune di temporanea presenza non superi i cinque anni;
- affari, turismo, breve cura, e simili;
- servizio statale all'estero;
- missione fuori sede, compresa la frequenza di corsi di qualificazione o aggiornamento professionali, nonché di avanzamento;
- imbarco su navi della marina militare e mercantile.

È il caso di precisare, sulla base della predetta definizione, che a livello provinciale la popolazione residente temporaneamente assente risulta dalla somma dei dati comunali e pertanto comprende anche le persone temporaneamente assenti da un Comune della Provincia che alla data del censimento erano temporaneamente presenti in un altro Comune della Provincia stessa.

La popolazione residente, a norma dell'art. 2 del D.P.R. 542 del 28 settembre 1981, è considerata popolazione legale. Il relativo ammontare, per Comuni, Provincie e Stato è pubblicato sulla Gazzetta Ufficiale n. 95, del 7 aprile 1983, Supplemento ordinario n. 17.

POPOLAZIONE PRESENTE

La popolazione presente di ciascun Comune è costituita dalle persone presenti nel Comune alla data del censimento ed aventi in esso dimora abituale, nonché dalle persone temporaneamente presenti nel Comune alla data del censimento, ma aventi abituale dimora in altro Comune o all'estero.

ETÀ

L'età è computata in anni compiuti. Così ad esempio:

- 0 anni: dalla nascita al giorno precedente il 1° compleanno;
- 1 anno: dal giorno del 1° compleanno al giorno precedente il 2° compleanno;
- meno di 5 anni: dalla nascita al giorno precedente il 5° compleanno;
- da 5 a 9 anni: dal giorno del 5° compleanno al giorno precedente il 10° compleanno.

Poiché tale criterio è stato reintrodotta in occasione del censimento demografico del 1971, al fine di rendere più agevoli i confronti temporali, si forniscono in Appendice (punto B) indicazioni utili per la ricostruzione delle classi di età per le quali può essere effettuato il confronto dei dati comunali.

GRADO DI ISTRUZIONE

Si riferisce al più alto titolo di studio conseguito in qualsiasi scuola (pubblica o privata, italiana o straniera, anche all'estero) e non alla più alta classe o al più alto corso frequentato con successo.

- Laureati** coloro che, avendo seguito un corso completo di studi universitari (della durata minima di quattro anni), hanno conseguito un diploma di laurea.
- Diplomati** coloro che hanno conseguito un diploma di maturità o di abilitazione di scuola secondaria di secondo grado.
Con tale voce sono altresì indicate le persone che hanno conseguito una abilitazione specifica dopo un corso di studi universitari della durata inferiore a quattro anni (diploma di statistica, di vigilanza alle scuole elementari, ISEF, ecc.).
- Forniti di licenza media inferiore** coloro che hanno conseguito una licenza di scuola secondaria di primo grado che consenta l'accesso alle scuole secondarie di secondo grado.
- Forniti di licenza elementare** coloro che hanno conseguito la licenza elementare o il certificato rilasciato da un corso di scuola popolare di tipo C (assimilabile alla licenza elementare).
- Alfabeti privi di titolo di studio** coloro che hanno dichiarato di saper leggere e scrivere pur non avendo conseguito la licenza elementare, nonché gli scolari anche se iscritti alla 1^a elementare. Sono comprese in tale gruppo anche le persone che hanno conseguito il certificato di proscioglimento (3^a elementare) fino al 1955, anno nel quale tale certificato venne abolito. Poiché nel censimento del 1961 le persone fornite del certificato di proscioglimento vennero comprese tra le persone in possesso di licenza di scuola elementare, ai fini di un corretto confronto fra i dati di questi due censimenti occorre considerare congiuntamente i gruppi dei *forniti di licenza elementare* e degli *alfabeti privi di titolo di studio*.
- Analfabeti** coloro che hanno dichiarato di non sapere leggere e scrivere.

CONDIZIONE PROFESSIONALE O NON PROFESSIONALE

La popolazione in condizione professionale è costituita dalle persone che nella settimana precedente la data del censimento risultavano occupate o disoccupate alla ricerca di nuova occupazione.

Occupati coloro che possiedono un'occupazione (in proprio o alle dipendenze) da cui traggono un profitto o una retribuzione. Sono considerati tali anche coloro che collaborano, senza avere un regolare rapporto di lavoro, con un familiare che svolge un'attività lavorativa in proprio.

Disoccupati alla ricerca di nuova occupazione coloro che hanno perduto una precedente occupazione alle dipendenze e sono alla ricerca attiva di una nuova occupazione, essendo in grado di accettarla se viene loro offerta.

La popolazione in condizione non professionale è costituita:

- a) da tutti i bambini e ragazzi con meno di 14 anni;
- b) dalle persone in cerca di prima occupazione;
- c) dalle casalinghe;
- d) dagli studenti;
- e) dalle persone ritirate dal lavoro;
- f) dagli altri censiti in età da 14 anni in poi che non rientrano nei gruppi di cui alle lettere da b) ad e). Tra questi ultimi sono compresi anche coloro che stanno assolvendo gli obblighi di leva, tali persone al censimento del 1971 venivano attribuite alla popolazione in condizione professionale o a quella in condizione non professionale sulla base della condizione nella quale si trovavano prima dell'inizio del servizio di leva.

Si riportano di seguito le relative definizioni:

Persone in cerca di prima occupazione coloro che non hanno mai esercitato un'attività lavorativa o hanno cessato un'attività lavorativa in proprio e sono alla ricerca attiva di un'occupazione alle dipendenze essendo in grado di accettarla se viene loro offerta.

Casalinghe coloro che si dedicano prevalentemente alla cura della propria famiglia e della propria casa.

Studenti coloro che si dedicano prevalentemente allo studio.

Persone ritirate dal lavoro coloro che hanno cessato una attività lavorativa per raggiunti limiti di età o altra causa.

Anche ai fini del confronto con i dati del censimento del 1971, si precisa che **le persone in condizione professionale e quelle in cerca di prima occupazione confluiscono nella cosiddetta popolazione attiva. La popolazione in condizione non professionale depurata dalle persone in cerca di prima occupazione, costituisce invece la popolazione non attiva.**

In ordine sempre ai confronti temporali, è necessario tener presente che nei precedenti censimenti si è utilizzato il concetto di condizione *abituale*, non essendo previsto che la risposta ai quesiti sull'attività professionale dovesse essere fornita facendo riferimento alla data del censimento. Con le innovazioni introdotte è stato recepito il criterio seguito nelle rilevazioni correnti delle forze di lavoro.

PROFESSIONE

Per professione s'intende l'attività individuale esercitata dalle persone costituenti la popolazione attiva, ad esclusione delle persone in cerca di prima occupazione. La specificazione della professione, cioè la *qualificazione tecnologica* dell'attività individuale è determinata dal genere di lavoro o di servizio esplicito (ad esempio: industriale, commerciante, medico, avvocato, contabile, falegname, ebanista, fabbro ferraio, elettricista... ecc.).

Il lavoro connesso con l'esercizio di una professione è caratterizzato da uno sforzo fisico o intellettuale da parte della persona, nonché dall'oggetto sul quale tale sforzo viene esercitato. In relazione alla prevalenza ed alla natura di questi vari elementi si è soliti fare distinzione tra lavoro prevalentemente intellettuale e lavoro prevalentemente manuale. Le attività di carattere prevalentemente intellettuale sono comunemente designate come *professioni o arti liberali*; quelle di carattere prevalentemente manuale come *arti o mestieri*. Tuttavia, per semplicità di linguaggio, si designano usualmente con il termine *professioni* sia le professioni e arti liberali, sia le arti e i mestieri.

Per le persone addette al culto e i militari di carriera esercitanti una professione non inerente all'esercizio del culto o all'attività tipicamente militare è stata considerata l'attività di tipo civile da esse svolta (ad esempio: per un sacerdote secolare esercitante la professione di insegnante presso una scuola pubblica o privata si è considerata la professione di *insegnante*; per una suora infermiera si è considerata la professione di *infermiera*; per un capitano medico si è considerata la professione di *medico*, e così via).

Per le persone disoccupate è stata considerata la professione esercitata prima della disoccupazione.

Per notizie più analitiche si rinvia al volume dell'Istituto Centrale di Statistica — *Classificazione delle professioni*, Metodi e Norme, Serie C, n. 9, Maggio 1981.

Per la professione e i due caratteri seguenti (posizione nella professione ed attività economica) è necessario tener presente che le persone con più di una attività lavorativa hanno fornito le notizie facendo riferimento alla principale attività svolta, cioè a quella che per continuità di lavoro, per importanza economica o altre considerazioni era ritenuta da esse la prevalente.

POSIZIONE NELLA PROFESSIONE

Per posizione nella professione s'intende la condizione della persona espletante un'attività economica in rapporto all'unità locale in cui viene svolta l'attività stessa.

Nel presente volume le posizioni nella professione risultano raggruppate nel modo seguente:

Imprenditori, liberi professionisti:

imprenditori — coloro che gestiscono in proprio un'impresa (azienda agricola, industriale, commerciale, ecc.), nella quale non impiegano l'opera manuale propria o di familiari, ma quella di dipendenti;

liberi professionisti — coloro che esercitano in proprio una professione o arte liberale (notaio, medico, ingegnere, avvocato, ecc.).

Lavoratori in proprio: coloro che gestiscono un'azienda agricola, una piccola azienda industriale, una bottega artigiana, un negozio o un esercizio pubblico partecipandovi col proprio lavoro manuale. In tale posizione sono compresi anche i coltivatori diretti, i mezzadri e simili, i soci di cooperative aventi figura di lavoratori in proprio e chi lavora nel proprio domicilio direttamente per conto di consumatori e non su commissione di imprese.

Coadiuvanti: coloro che collaborano con un familiare che svolge un'attività lavorativa in proprio, senza avere un rapporto di lavoro regolato da contratto.

Dirigenti e impiegati:

dirigenti — coloro che ricoprono un ruolo caratterizzato da un elevato grado di professionalità, autonomia e potere decisionale. Per la Pubblica Amministrazione si considerano in tale posizione le qualifiche previste dal D.P.R. 30 giugno 1972, n. 748, nonché le qualifiche equivalenti presso tutte le altre Amministrazioni, siano esse a carattere centrale o locale. Per gli appartenenti alle FF. AA. e corpi similari sono considerati come dirigenti gli ufficiali con grado superiore a quello di tenente colonnello o posizioni assimilate;

appartenenti alla carriera direttiva — coloro che con diverso grado di responsabilità, discrezionalità di poteri e autonomia, esercitano una funzione direttiva (tecnica o amministrativa). Per gli appartenenti alle FF. AA. e corpi similari sono considerati come direttivi gli ufficiali con grado inferiore a quello di colonnello o posizioni assimilate;

impiegati — coloro che esercitano una funzione di concetto o esecutiva tecnica o amministrativa;

appartenenti alle categorie speciali (intermedi) — coloro che esercitano una funzione intermedia tra quella degli impiegati e quella degli operai specializzati vale a dire chi guida e controlla, con apporto di adeguata competenza tecnico-pratica, gruppi di altri lavoratori.

Lavoratori dipendenti:

capi operai — coloro che svolgono una attività per la cui esecuzione si richiedono conoscenze di tipo specialistico ed hanno eventualmente responsabilità di guida di personale;

operai specializzati o qualificati — coloro che svolgono una attività per la cui esecuzione si richiedono adeguate cognizioni tecnico-pratiche conseguite o in istituti professionali o mediante istruzione equivalente o acquisite con il necessario tirocinio e pratica, nonché chi esegue con perizia il lavoro manuale affidatogli essendo in possesso di specifiche capacità tecnico-pratiche;

operai comuni — coloro che eseguono lavori di carattere manuale e non sono compresi nelle categorie precedenti (manovale, bracciante agricolo, ecc.);

altri lavoratori dipendenti — coloro che esercitano mansioni di usciere, bidello, guardiano e simili;

apprendisti — coloro che esercitano un'attività lavorativa per l'apprendimento di una professione ed il successivo conseguimento di una qualifica;

lavoranti a domicilio — coloro che lavorano nel proprio domicilio esclusivamente o prevalentemente su commissione di imprese (industriali, commerciali, artigiane) e non direttamente per conto di consumatori;

graduati o militari di carriera delle FF.AA. o figure similari dei corpi di polizia e sicurezza interna — gli appartenenti alle FF.AA. e corpi similari con grado fino a caporal maggiore o assimilati, nonché i vigili urbani e del fuoco.

RAMO DI ATTIVITÀ ECONOMICA

Per ramo di attività economica s'intende il campo di attività in cui viene esercitata la professione, arte o mestiere. Esso è determinato, di norma, in base all'attività (unica o prevalente) delle singole *unità locali* in cui il censito svolge la propria professione, arte o mestiere (ad esempio: azienda agricola, stabilimento industriale, bottega artigiana, negozio, esercizio pubblico, sede o filiale bancaria e assicurativa, ospedale, gabinetto medico, studio professionale, ministero, amministrazione comunale). I rami in cui si articola la classificazione delle attività economiche sono i seguenti:

- 0. — Agricoltura, caccia, foreste e pesca
- 1. — Energia, gas e acqua
 - 1.A — Estrazione di combustibili solidi, liquidi e gassosi; industria petrolifera
 - 1.B — Energia elettrica, gas e acqua
- 2. — Industrie estrattive, industrie manifatturiere per la trasformazione di minerali non energetici e prodotti derivati; industrie chimiche
- 3. — Industrie manifatturiere per la lavorazione e la trasformazione dei metalli; meccanica di precisione
- 4. — Industrie manifatturiere alimentari, tessili, delle pelli e cuoio, dell'abbigliamento, del legno, mobili e altre industrie manifatturiere
- 5. — Industria delle costruzioni e delle installazioni di impianti per l'edilizia
- 6. — Commercio, pubblici esercizi e alberghi; riparazioni di beni di consumo e di veicoli
 - 6.A — Commercio, pubblici esercizi e alberghi
 - 6.B — Riparazioni di beni di consumo e di veicoli
- 7. — Trasporti e comunicazioni
- 8. — Credito e assicurazione, servizi prestati alle imprese; noleggio
 - 8.A — Credito e assicurazione
 - 8.B — Servizi prestati alle imprese; noleggio
- 9. — Pubblica amministrazione; servizi pubblici e privati
 - 9.A — Pubblica amministrazione
 - 9.B — Servizi pubblici e privati

Si fa presente che non risulta possibile procedere ad un completo confronto dei dati per ramo di attività economica con i corrispondenti dati del 1971, in quanto la relativa classificazione ha subito una profonda revisione (cfr. Istituto Centrale di Statistica — *Classificazione delle attività economiche, Metodi e Norme, Serie C, n. 8, Maggio 1981*), essendo stato necessario renderla raggugliabile alla NACE (Nomenclatura generale delle attività economiche nelle Comunità Europee) concordata in sede comunitaria.

ABITAZIONE, STANZA, ALTRO TIPO DI ALLOGGIO

Ai fini del censimento, per abitazione s'intende un insieme di vani, o anche un vano solo, destinato funzionalmente ad uso di alloggio, che dispone di un ingresso indipendente su strada, pianerottolo, cortile, terrazza, ballatoio, e simili e che alla data del censimento è occupata o è destinata ad essere occupata da una famiglia o da più famiglie coabitanti.

Un'abitazione si considera occupata se in essa abitano una o più persone aventi la dimora abituale nel Comune di censimento, anche se temporaneamente assenti alla data del censimento stesso; non occupata se in essa non abita alcuna persona o se è abitata solo da persone temporaneamente presenti nel Comune di censimento (è il caso ad esempio di studenti che frequentano un corso di studi nel Comune di censimento).

È da considerare non occupata l'abitazione:

- disponibile per la vendita o l'affitto;
- utilizzabile per vacanza in quanto chi ne dispone la occupa soltanto in uno o più periodi dell'anno (abitazioni ubicate generalmente in località turistiche);
- utilizzabile per lavoro, cioè se trattasi di abitazione secondaria che viene occupata saltuariamente da chi ne dispone per motivi di lavoro (ad esempio: casa di campagna destinata ai lavori agricoli nell'epoca del raccolto, abitazione secondaria situata generalmente in un Comune diverso da quello di dimora abituale utilizzata per lo svolgimento della propria attività lavorativa);
- non occupata per altro motivo in quanto già venduta o affittata, ma non ancora occupata; non più occupata da chi ne dispone, per trasferimento a seguito di emigrazione definitiva verificatasi in particolare nelle zone montane di spopolamento.

Il titolo di godimento dell'abitazione fa riferimento al titolo in base al quale la famiglia dispone dell'abitazione stessa. I titoli di godimento considerati sono:

- *proprietà*, alla quale è stato assimilato l'usufrutto; sotto tale voce sono comprese anche le abitazioni a riscatto;
- *affitto*, che comprende anche il subaffitto;
- *altro titolo*, per i casi di uso gratuito dell'abitazione, di godimento per prestazione di servizi, ecc.

L'epoca di costruzione o di ricostruzione fa riferimento all'anno di ultimazione della costruzione o ricostruzione. Nel caso in cui l'abitazione sia stata costruita in anno posteriore a quello del relativo fabbricato, a seguito di ricostruzione parziale, ampliamento o sopraelevazione, è stato considerato l'anno di termine della ricostruzione, dell'ampliamento o della sopraelevazione.

Per quanto concerne la superficie dell'abitazione è da tener presente che essa fa riferimento alla superficie dei pavimenti delle stanze e dei vani accessori con esclusione della superficie di balconi, terrazze, verande, cantine, garages, portici, loggiati, solai, cortili, ecc.

Per stanza s'intende un locale, facente parte di un'abitazione, che riceve aria e luce dall'esterno ed ha dimensioni tali da consentire la collocazione di un letto lasciando lo spazio utile per il movimento di una persona. La cucina, se risponde a tale definizione, è considerata stanza.

Per altro tipo di alloggio s'intende il locale che, pur non essendo funzionalmente destinato ad abitazione di una famiglia (cantina, soffitta, magazzino, negozio, ufficio, ecc.) ovvero non avendo le caratteristiche proprie dell'abitazione (roulotte, natante, grotta, carrozzone, ecc.), risulta alla data del censimento occupato di fatto da una o più famiglie residenti.

FABBRICATO

Per fabbricato s'intende qualsiasi costruzione, comprendente almeno un'abitazione, isolata da vie o spazi vuoti oppure separata da altre costruzioni mediante muri maestri che si elevano, senza soluzione di continuità, dalle fondamenta al tetto, che disponga di uno o più accessi all'esterno e che possa avere una o più scale autonome.

3. – AVVERTENZE ALLE TAVOLE

TAVOLE COMUNALI

Tavola 1:

— l'elenco dei Comuni che hanno subito variazioni territoriali e di nome tra il 1971 ed il 1981 è riportato in Appendice (punto C);

— i dati sulla superficie territoriale dei Comuni sono stati forniti dagli Uffici Tecnici Erariali; si fa presente che eventuali variazioni di superficie di minima entità non segnalate in Appendice sono conseguenti a verifiche periodiche effettuate dagli stessi Uffici Tecnici Erariali.

Per quanto concerne le superfici delle zone di territorio in contestazione tra due o più Comuni (Appendice punto D) rilevate in sede di predisposizione delle basi territoriali del censimento, è da tener presente che esse costituiscono un *di cui* delle superfici totali dei Comuni.

Ai fini dell'imputazione delle superfici contestate alla superficie totale dell'uno o dell'altro Comune interessato, si è avuto riguardo alle circoscrizioni comunali, quali risultano delimitate sulle carte topografiche al 25.000 edite dall'Istituto Geografico Militare, nel presupposto che tali circoscrizioni facciano riferimento alle medesime risultanze catastali da cui sono desunte le superfici dei Comuni.

In mancanza di altro valido criterio, l'attribuzione delle superfici contestate è stata necessariamente omessa nei pochi casi in cui i confini comunali sono rimasti indefiniti anche sulla cartografia I.G.M.;

— la densità della popolazione residente (numero medio di abitanti per Km²) è data dal rapporto fra il totale della popolazione residente di ciascun Comune e la superficie territoriale del Comune stesso espressa in Km².

Tavola 2:

tra le persone temporaneamente assenti per motivi di lavoro risultano anche quelle che hanno seguito familiari recatisi in altri Comuni o all'estero per motivi di lavoro.

Tavola 6:

per corso di formazione professionale s'intende un corso che abbia tutti i seguenti requisiti:

- durata non inferiore a tre mesi;
- rilascio di un attestato;
- utilizzazione per migliorare o adeguare la capacità professionale.

Tavole 9 e 10:

i rami in cui si articola la classificazione delle attività economiche risultano così raggruppati:

- agricoltura, caccia, foreste e pesca: ramo 0;
- industrie: rami 1, 2, 3, 4 e 5;
- altre attività: rami 6, 7, -8 e 9.

Tavola 12:

le persone che lavorano e frequentano un corso di studi regolare e/o di formazione professionale sono comprese fra gli *occupati*; le persone che frequentano un corso regolare di studi ed un corso di formazione professionale sono comprese fra gli *scolari e studenti*; in quest'ultimo gruppo sono pure compresi i bambini che frequentano la scuola materna.

Tavola 14:

per l'individuazione delle famiglie composte da coniugi, coniugi e figli, genitori e figli, si è fatto riferimento alla figura del capo famiglia e quindi, nel caso di questa tavola, la famiglia composta ad esempio dal capo famiglia e da uno dei suoi genitori risulta sotto la voce *altro tipo di famiglia*.

Tavola 15:

per il calcolo del numero medio di occupanti per stanza non si è tenuto conto delle stanze adibite esclusivamente ad altro uso.

Tavola 19:

per quanto concerne l'acqua potabile di acquedotto e il gabinetto, l'espressione *fuori dell'abitazione* sta ad intendere che il servizio si trova o nel corpo del fabbricato che comprende l'abitazione (ballatoio, pianerottolo, ecc.) o nel cortile, giardino o orto annessi al fabbricato stesso, a disposizione dei soli occupanti dell'abitazione o del fabbricato e non del pubblico in genere.

Si fa inoltre presente che per *bagno* s'intende un impianto di vasca e/o doccia.

Tavola 22:

è da tener presente che le abitazioni che dispongono di servizi installati sommate a quelle che non ne dispongono danno il totale abitazioni solo nel caso in cui sia sempre stata fornita risposta ai relativi quesiti.

TAVOLE PROVINCIALI

Tavole 4, 12, 13, 18, 30:

cfr. nota alle tavole comunali 9 e 10 (nella tavola 13 è enucleato altresì il ramo "commercio, pubblici servizi, alberghi, riparazioni di beni di consumo e di veicoli").

Tavola 9:

per notizie sui contenuti delle singole categorie vedi Appendice (punto E); la popolazione attiva in condizione professionale considerata in tale tavola comprende anche i militari in servizio di leva.

Tavole 10 e 13:

le posizioni nella professione risultano raggruppate nel modo seguente:

- *indipendenti*: imprenditori, liberi professionisti, lavoratori in proprio, coadiuvanti;
- *dipendenti*: tutte le altre.

Tavola 18:

i componenti in condizione non professionale sono stati classificati secondo il settore di attività economica dei componenti in condizione professionale.

Tavola 20:

le famiglie che occupano un'abitazione o un altro tipo di alloggio sono quelle che occupano l'alloggio a titolo principale.

Tavola 22:

nella voce *altre convivenze* sono comprese le convivenze militari e di altri corpi accasermati.

Tavola 28:

sono considerate solo le famiglie che occupano le abitazioni a titolo principale.

Tavole 30 e 31:

i dati fanno riferimento alle persone che nel mercoledì precedente la data di compilazione del modello si sono recate al lavoro o a scuola rientrando nella stessa giornata alla propria dimora abituale.

Ai fini di una corretta interpretazione dei dati occorre tener presente che:

- i lavoratori-studenti hanno fatto riferimento al luogo di lavoro;
- coloro che esercitano la professione su mezzi di trasporto (autisti, ferrovieri, tramvieri, piloti, marittimi, ecc.) hanno indicato il luogo da cui prendono servizio (posteggio, stazione, deposito, aeroporto, porto, ecc.);
- il mezzo di trasporto è quello utilizzato per compiere il tratto più lungo (in termini di distanza e non di tempo) del tragitto casa/luogo di lavoro o studio.

Con riferimento alla Tav. 31, si precisa che tra gli studenti sono compresi i bambini che frequentano la scuola materna e le persone che frequentano corsi di formazione professionale.

4. – Diffusione dei dati

Allo scopo di favorire un'ampia utilizzazione dei dati raccolti con il censimento, si precisa quanto segue:

a) ad integrazione delle tavole riportate nel presente fascicolo, sono state elaborate le tavole non destinate alla pubblicazione, ma comunque disponibili per gli utilizzatori, riportate in Appendice (punto F);

b) sia le tavole pubblicate che quelle di cui alla lettera a) possono essere fornite su nastro magnetico;

c) le 23 tavole, contenenti i dati comunali, possono essere fornite per sezione di censimento; le 31 tavole, contenenti i dati provinciali, possono essere fornite per Comune, rispettivamente su tabulato o nastro magnetico;

d) le richieste comportano il rimborso delle spese vive sostenute per l'approntamento del supporto e devono essere inoltrate a:

**Istituto Centrale di Statistica, Servizio Censimenti – Rep. CENS/A, Via Cesare Balbo, 16
– 00100 Roma.**

5. – Qualità dei dati

Il problema del controllo della qualità dei dati, che costituisce una delle fasi più delicate di ogni indagine statistica, si presenta ancor più accentuato in occasione delle operazioni censuarie, dalla raccolta dei dati alla pubblicazione dei risultati.

Per assicurare, nei limiti del possibile, il più alto livello di attendibilità e coerenza dei risultati, l'Istituto ha previsto particolari procedure di controllo già nel corso delle operazioni di raccolta dei dati. In tale fase gli Uffici Comunali di Censimento, assistiti dagli Uffici Provinciali di Censimento, dagli Ispettori Provinciali e da Funzionari dell'ISTAT dislocati in tutte le Province, hanno provveduto alla revisione quantitativa dei *Fogli di famiglia* accertando che tutte le unità oggetto di rilevazione (abitazioni, famiglie e convivenze) fossero state censite. Al termine delle operazioni di raccolta dei dati gli Uffici Comunali di Censimento hanno provveduto alla revisione qualitativa dei questionari di rilevazione provvedendo a codificare le notizie che per loro natura non risultavano precodificate.

Nella fase di registrazione dei dati su supporto informatico (i tracciati records sono riportati in Appendice) l'Istituto ha posto in atto le misure necessarie ad assicurare la validità dell'operazione, inserendo nelle convenzioni stipulate con quelle Regioni, Amministrazioni provinciali e comunali che, a norma dell'art. 40, del D.P.R. 28 settembre 1981, n. 542, hanno provveduto ad eseguire in proprio tale lavorazione, oltre alla verifica anche il rispetto di particolari vincoli idonei ad assicurare in corrispondenza dei vari quesiti, la compatibilità dei codici registrati.

Analoghe procedure sono state seguite per il materiale fatto registrare direttamente a cura dell'ISTAT.

In entrambi i casi, è stata attivata una procedura di controllo effettuando una nuova verifica su un campione del materiale registrato. Tale operazione ha consentito di accertare che il livello di errore attribuibile all'approntamento dell'input è risultato generalmente inferiore al 5 per mille.

Il controllo finale sulla validità dei risultati è stato attuato attraverso una complessa procedura elettronica per la messa a punto quantitativa e qualitativa del materiale.

Trattasi di una procedura articolata in varie fasi di lavoro, succintamente illustrate nei punti che seguono.

1) Verifica della sequenzialità dei dati indicativi dei Fogli di famiglia e di convivenza (codici di Provincia, Comune, sezione e numero d'ordine del Foglio).

In tale sede sono state tra l'altro individuate eventuali situazioni irregolari con specifico riferimento alla completezza delle risposte fornite ai singoli quesiti del *Foglio di famiglia*. Questa analisi ha evidenziato, in alcuni casi, la necessità di dover ricorrere sistematicamente ai singoli questionari di rilevazione per una ulteriore revisione, codifica e nuova registrazione degli stessi.

2) Messa a punto qualitativa dei Fogli di censimento.

I records registrati sono stati sottoposti al vaglio di un complesso programma di controllo che prevede l'imposizione automatica, sotto determinate condizioni, dei codici eventualmente mancanti o non validi e l'aggiustamento dei codici registrati in caso di accertata incongruenza. Tale controllo esteso agli incroci tra le modalità previste dal piano di pubblicazione, è stato dapprima effettuato all'interno del singolo tipo record e poi esteso tra tipi records.

In altri termini si è assicurata:

- la completezza delle risposte per singolo quesito all'interno dello stesso tipo record;
- la congruità delle risposte fornite relativamente ad ogni tipo record scegliendo all'interno di esso un carattere come fondamentale;
- la congruità delle risposte fornite tra i records relativi alla stessa famiglia o convivenza, in corrispondenza di alcuni quesiti ritenuti come fondamentali.

I controlli di congruità e i conseguenti aggiustamenti sono stati effettuati sulla base di standards conosciuti.

In particolare i quesiti scelti come riferimento (*specie dell'alloggio* per il record dell'abitazione; *anno di nascita* e, per le caratteristiche occupazionali, *la professione*, per i records relativi alle persone) sono stati ritenuti validi solo se confermati dalla presenza di determinate informazioni in altri quesiti ad essi strettamente connessi. In caso contrario si è proceduto alla loro rettifica sulla base di indicazioni desunte dagli altri quesiti. Da segnalare, infine, che gli interventi sui singoli quesiti avvengono nell'ambito della logica che li lega, come specificato in seguito.

Per fornire ulteriori elementi conoscitivi, nei prospetti che seguono sono riportati, a livello provinciale, i valori percentuali degli aggiustamenti effettuati sui quesiti del foglio di famiglia distintamente per:

Interventi di tipo 1

- annullamento delle risposte fornite a particolari quesiti per i quali, sotto determinate condizioni, non era prevista risposta; interventi relativi a casi di mancata risposta; codici non validi.

Interventi di tipo 2

- interventi relativi ad incongruità logiche riscontrate all'interno del quesito o dei quesiti.

Interventi di tipo 3

- interventi relativi ad incongruità logiche tra tipi records.

Le percentuali degli aggiustamenti sono calcolate sul totale delle frequenze relative alle risposte fornite in relazione al quesito considerato.

PROVINCIA DI CREMONA

Incidenza percentuale degli aggiustamenti effettuati per tipo di intervento e quesito

A - ABITAZIONI

QUESITI	TIPO 1	TIPO 2	QUESITI	TIPO 1	TIPO 2
Specie dell'alloggio	—	0,08	Superficie	1,04	1,49
Caratteristiche del fabbricato	3,35	0,49	Acqua potabile	0,37	0,01
Proprietario	0,87	0,09	Gabinetto	0,46	0,35
Titolo di godimento	1,63	0,01	— scarico	4,07	—
Epoca di costruzione	1,94	0,02	Bagno	0,43	—
Stanze:			Elettricità	0,16	—
— adibite ad abitazione	0,40	0,35	Riscaldamento	0,31	0,76
— cucina	—	0,85			
— adibite ad altro uso	—	0,57	TOTALE	1,40	0,37

B - POPOLAZIONE RESIDENTE E TEMPORANEAMENTE PRESENTE

QUESITI	TIPO 1	TIPO 2	QUESITI	TIPO 1	TIPO 2
Relazione di parentela e posizione nella convivenza	0,15	0,16	Frequenza corso professionale	3,82	0,02
Sesso	0,14	0,11	Condizione 1981	1,99	0,49
Stato civile	0,25	0,31	Ore lavorate nella settimana	0,08	—
Luogo di nascita	1,73	0,90	Professione	2,32	3,16
Data di nascita	0,11	0,01	Posizione nella professione	5,91	8,79
Cittadinanza	0,66	—	Attività economica	2,09	8,26
Presenza e motivo dell'assenza	0,50	0,55	Condizione 1976	4,80	3,50
Residenza 1976	1,23	0,46	Pendolarità - luogo di lavoro o di studio	—	9,07
Istruzione	3,08	0,50	Pendolarità - altri quesiti	8,15	—
Corso regolare di studi	3,51	0,90	TOTALE	0,22	0,98
Frequenza scuola materna	0,98	0,09			

C - VERIFICHE DI CONGRUITÀ TRA RECORDS

TIPO 3

Specie di alloggio	0,39
Relazione di parentela	0,43
Annullamenti di records doppi e/o anomali	0,19
Mancati accoppiamenti tra famiglia principale e famiglia/e coabitanti (*)	8,45

(*) Percentuale calcolata sul totale delle famiglie coabitanti e le relative famiglie principali.

Il materiale relativo alla Provincia di Cremona pur non avendo evidenziato carenze di rilievo, ha richiesto il completamento della codifica per la mancata indicazione dei codici di professione e di attività economica rilevata in due comuni (4.000 fogli di famiglia).

A scopo esemplificativo, distintamente per tipo di intervento, si riportano di seguito alcuni casi verificatisi con maggior frequenza.

Per gli interventi di tipo 1 ai quesiti relativi alla *condizione professionale o non professionale nella settimana precedente la data del censimento* e alla *condizione professionale o non professionale nell'ottobre del '76* doveva essere fornita risposta solo se la persona aveva compiuto, alla data del censimento, rispettivamente i 14 ed i 19 anni.

Per gli interventi di tipo 2:

— il quesito *stanze* è stato messo in relazione con la superficie dell'abitazione verificando la congruità del dato della superficie media per stanza;


— nell'ambito del quesito relativo alla *condizione professionale o non professionale nella settimana precedente la data del censimento* sono stati messi in relazione la *professione, arte o mestiere esercitato*, la *posizione nella professione* e la *categoria di attività economica*. I codici delle tre caratteristiche occupazionali sono stati collegati tra loro mediante una tabella a tripla entrata verificandone la reciproca compatibilità e sostituendo successivamente gli eventuali codici non validi. Il codice non valido è stato individuato in funzione di quelli ritenuti validi. Per alcune particolari professioni è stata inoltre controllata la compatibilità tra la professione, l'età ed il titolo di studio.

Per i quesiti relativi al *luogo di studio o di lavoro, tempo impiegato e mezzo utilizzato per gli spostamenti*, in considerazione della difficoltà di effettuare, in alcuni casi, una netta distinzione tra i due tipi di interventi, sono stati convenzionalmente attribuiti al tipo 1 quelli derivanti dai controlli di congruità delle varie risposte fornite all'interno del quesito ivi comprese le verifiche derivanti dalle risposte sul *tempo impiegato e mezzo utilizzato* per gli spostamenti extracomunali.

Sono stati attribuiti al tipo 2 quelli relativi al confronto tra *luogo di studio o di lavoro* ed alcune caratteristiche rilevate per lo stesso individuo. In particolare per tutti coloro per i quali era prevista una risposta al *luogo di studio o di lavoro* si è verificata l'esistenza e la compatibilità del codice indicato. Così ad esempio per coloro che si sono dichiarati *lavoranti a domicilio per conto d'impresе* è stato controllato che il codice fosse quello corrispondente a *lavora nella propria abitazione*.

Tra gli interventi di tipo 3 si segnala quello relativo al mancato accoppiamento tra il codice della famiglia principale ed il codice della famiglia o delle famiglie coabitanti. Tale inconveniente è da attribuirsi alla diversità dei codici che ne avrebbero dovuto consentire l'esatto accoppiamento.

Da segnalare infine che, nel periodo immediatamente successivo alla raccolta dei dati, l'ISTAT ha attivato tre distinte indagini campionarie: la prima con lo scopo di verificare il grado di copertura del censimento; la seconda con l'obiettivo di raccogliere, con riferimento ad alcuni fondamentali caratteri della popolazione residente, informazioni sulla qualità dei risultati; la terza tendente ad accertare la corrispondenza tra i risultati del censimento e la posizione anagrafica delle famiglie. I risultati delle predette indagini formeranno oggetto di pubblicazione.



parte prima
dati comunali

TAV. 1 - Superficie territoriale e densità - Popolazione residente e popolazione presente, per sesso

Codice dei Comuni	COMUNI	Superficie territoriale km ²	Densità ab/km ²	POPOLAZIONE RESIDENTE			POPOLAZIONE PRESENTE			
				Maschi	Femmine	TOTALE	Maschi	Femmine	TOTALE	
									N.	di cui temporaneamente presente
001	ACQUANEGRA CREMONESE	9,21	134	624	606	1.230	625	614	1.239	27
002	AGNADELLO	12,14	180	1.095	1.094	2.189	1.065	1.074	2.139	3
003	ANNICCO	19,25	114	1.045	1.145	2.190	1.023	1.140	2.163	27
004	AZZANELLO	11,15	74	392	428	820	367	409	776	2
005	BAGNOLO CREMASCO	10,37	384	1.939	2.042	3.981	1.911	2.023	3.934	7
006	BONEMERSE	5,85	125	355	374	729	351	369	720	5
007	BORDOLANO	8,13	73	291	305	596	287	302	589	4
008	CA' D'ANDREA	17,14	43	355	374	729	346	369	715	5
009	CALVATONE	13,47	97	642	662	1.304	632	658	1.290	13
010	CAMISANO	10,84	109	584	594	1.178	570	584	1.154	1
011	CAMPAGNOLA CREMASCA	4,63	87	211	191	402	209	190	399	2
012	CAPERGNANICA	6,79	228	772	774	1.546	754	770	1.524	7
013	CAPPELLA CANTONE	13,17	43	280	282	562	271	279	550	—
014	CAPPELLA DE'PICENARDI	14,15	45	307	323	630	298	317	615	—
015	CAPRALBA	13,38	113	762	752	1.514	738	738	1.476	11
016	CASALBUTTANO ED UNITI	23,16	188	2.056	2.303	4.359	1.928	2.240	4.168	63
017	CASALE CREMASCO-VIDOLASCO	8,95	123	540	564	1.104	528	556	1.084	8
018	CASALETTO CEREDANO	6,47	145	497	443	940	498	456	954	27
019	CASALETTO DI SOPRA	8,59	43	189	180	369	179	173	352	1
020	CASALETTO VAPRIO	5,39	171	466	454	920	455	453	908	4
021	CASALMAGGIORE	63,69	207	6.312	6.892	13.204	6.296	6.933	13.229	293
022	CASALMORANO	12,15	140	844	862	1.706	825	883	1.708	50
023	CASTELDIDONE	10,80	60	310	336	646	303	325	628	3
024	CASTEL GABBIANO	5,81	54	158	156	314	155	152	307	1
025	CASTELLEONE	45,03	188	4.126	4.332	8.458	4.049	4.300	8.349	50
026	CASTELVERDE	30,94	113	1.741	1.766	3.507	1.749	1.798	3.547	97
027	CASTELVISCONTI	9,70	50	238	246	484	236	242	478	1
028	CELLA DATI	19,13	39	374	377	751	371	366	737	3
029	CHIÈVE	6,34	168	541	527	1.068	530	521	1.051	1
030	CICOGNOLLO	6,96	116	398	412	810	385	404	789	3
031	CINGIA DE'BOTTI	14,41	97	624	767	1.391	661	860	1.521	153
032	CORTE DE'CORTESI CON CIGNONE	12,79	90	566	589	1.155	540	581	1.121	11
033	CORTE DE'FRATI	20,33	73	714	760	1.474	698	755	1.453	4
034	CREDERA RUBBIANO	14,43	108	802	760	1.562	782	749	1.531	2
035	CREMA	34,63	1.003	16.639	18.111	34.750	16.549	18.159	34.708	563
036	CREMONA	70,39	1.150	37.264	43.865	80.929	38.391	43.974	82.365	3.189
037	CREMOSANO	5,81	172	521	477	998	512	474	986	3
038	CROTTA D'ADDA	13,02	58	381	368	749	367	356	723	4
039	CUMIGNANO SUL NAVIGLIO	6,63	70	235	232	467	229	228	457	4
040	DEROVERE	9,90	47	237	225	462	236	225	461	—
041	DOVERA	20,54	142	1.475	1.441	2.916	1.423	1.425	2.848	6
042	DRIZZONA	11,74	53	301	323	624	305	329	634	34
043	FIESCO	8,09	99	420	383	803	413	381	794	5
044	FORMIGARA	12,49	87	540	550	1.090	524	543	1.067	5
045	GABBIONETA-BINANUOVA	15,75	69	524	557	1.081	500	543	1.043	12
046	GADESCO-PIEVE DELMONA	17,13	85	732	723	1.455	706	710	1.416	8
047	GENIVOLTA	18,67	70	637	666	1.303	607	645	1.252	11
048	GERRE DE'CAPRIOLI	8,13	81	333	323	656	326	318	644	9
049	GOMBITO	9,32	69	321	321	642	309	318	627	1
050	GRONTARDO	12,17	113	684	693	1.377	672	682	1.354	2
051	GRUMELLO CREMONESE ED UNITI	22,24	93	1.010	1.053	2.063	1.006	1.046	2.052	64
052	GUSSOLA	25,35	110	1.356	1.441	2.797	1.325	1.418	2.743	18
053	ISOLA DOVARESE	9,44	150	651	761	1.412	637	755	1.392	4
054	IZANO	6,25	225	710	696	1.406	696	692	1.388	2
055	MADIGNANO	10,77	176	925	970	1.895	911	966	1.877	6
056	MALAGNINO	10,84	81	414	460	874	404	457	861	4
057	MARTIGNANA DI PO	14,73	76	570	551	1.121	548	536	1.084	8
058	MONTE CREMASCO	2,35	514	593	616	1.209	581	612	1.193	2

segue TAV. 1 — Superficie territoriale e densità - Popolazione residente e popolazione presente, per sesso

Codice dei Comuni	COMUNI	Superficie territoriale km ²	Densità ab/km ²	POPOLAZIONE RESIDENTE			POPOLAZIONE PRESENTE			
				Maschi	Femmine	TOTALE	Maschi	Femmine	TOTALE	
									N.	di cui temporaneamente presente
059	MONTODINE	11,82	171	1.008	1.011	2.019	986	1.002	1.988	4
060	MOSCAZZANO	7,94	87	359	335	694	351	329	680	—
061	MOTTA BALUFFI	16,66	67	520	591	1.111	512	583	1.095	3
062	OFFANENGO	12,52	384	2.425	2.384	4.809	2.375	2.382	4.757	25
063	OLMENETA	9,17	92	413	432	845	404	426	830	2
064	OSTIANO	19,41	162	1.503	1.634	3.137	1.466	1.638	3.104	54
065	PADERNO PONCHIELLI	23,94	75	873	928	1.801	845	911	1.756	7
066	PALAZZO PIGNANO	8,89	265	1.227	1.133	2.360	1.203	1.128	2.331	12
067	PANDINO	22,24	277	3.058	3.103	6.161	3.039	3.136	6.175	141
068	PERSICO DOSIMO	20,47	108	1.084	1.133	2.217	1.068	1.118	2.186	2
069	PESCAROLO ED UNITI	16,62	89	702	783	1.485	680	761	1.441	4
070	PESSINA CREMONESE	22,10	41	450	463	913	431	454	885	1
071	PIADENA	19,83	192	1.780	2.036	3.816	1.778	2.062	3.840	123
072	PIANENGO	5,87	277	809	816	1.625	799	798	1.597	12
073	PIERANICA	2,75	258	361	348	709	353	347	700	3
074	PIEVE D'OLMI	19,40	61	579	599	1.178	551	582	1.133	3
075	PIEVE SAN GIACOMO	14,92	91	674	684	1.358	654	678	1.332	6
076	PIZZIGHETTONE	32,06	223	3.496	3.642	7.138	3.428	3.630	7.058	79
077	POZZAGLIO ED UNITI	20,38	58	611	561	1.172	597	550	1.147	2
078	QUINTANO	2,84	161	235	223	458	226	220	446	1
079	RICENGO	12,56	60	398	355	753	390	348	738	2
080	RIPALTA ARPINA	6,91	124	448	409	857	436	404	840	10
081	RIPALTA CREMASCA	11,80	224	1.328	1.319	2.647	1.303	1.317	2.620	10
082	RIPALTA GUERINA	3,03	109	182	147	329	177	147	324	—
083	RIVAROLO DEL RE ED UNITI	27,29	75	1.005	1.045	2.050	989	1.028	2.017	8
084	RIVOLTA D'ADDA	29,92	237	3.392	3.709	7.101	3.392	3.705	7.097	137
085	ROBECCO D'OGGIO	18,07	126	1.099	1.173	2.272	1.091	1.175	2.266	44
086	ROMANENGO	14,88	144	1.053	1.097	2.150	1.032	1.092	2.124	5
087	SALVIROLA	7,37	115	430	418	848	420	415	835	—
088	SAN BASSANO	13,88	153	1.004	1.117	2.121	1.005	1.163	2.168	83
089	SAN DANIELE PO	22,68	73	801	859	1.660	781	844	1.625	3
090	SAN GIOVANNI IN CROCE	16,14	100	766	845	1.611	763	863	1.626	70
091	SAN MARTINO DEL LAGO	10,36	56	285	291	576	276	283	559	2
092	SCANDOLARA RAVARA	17,08	101	844	880	1.724	824	861	1.685	13
093	SCANDOLARA RIPA D'OGGIO	5,72	114	320	331	651	313	325	638	2
094	SERGNANO	12,49	207	1.291	1.293	2.584	1.275	1.287	2.562	3
095	SESTO ED UNITI	26,46	94	1.215	1.270	2.485	1.192	1.276	2.468	28
096	SOLAROLO RAINERIO	11,45	91	478	559	1.037	453	548	1.001	3
097	SONCINO	45,32	161	3.575	3.718	7.293	3.503	3.675	7.178	35
098	SORESINA	28,51	334	4.481	5.037	9.518	4.442	5.062	9.504	152
099	SOSPIRO	19,07	169	1.694	1.533	3.227	1.673	1.531	3.204	45
100	SPINADESCO	17,22	74	639	638	1.277	629	635	1.264	12
101	SPINEDA	10,33	67	334	363	697	328	361	689	8
102	SPINO D'ADDA	19,87	237	2.359	2.352	4.711	2.320	2.335	4.655	15
103	STAGNO LOMBARDO	39,96	37	733	750	1.483	739	774	1.513	50
104	TICENGO	8,06	54	216	219	435	208	210	418	3
105	TORLINO VIMERCATI	5,69	53	154	147	301	143	144	287	2
106	TORNATA	10,27	52	257	273	530	255	272	527	1
107	TORRE DE'PICENARDI	17,08	119	997	1.043	2.040	968	1.026	1.994	16
108	TORRICELLA DEL PIZZO	24,32	34	421	417	838	409	407	816	3
109	TRESCORE CREMASCO	5,93	360	1.041	1.095	2.136	1.021	1.089	2.110	4
110	TRIGOLO	16,20	103	834	837	1.671	839	911	1.750	113
111	VAIANO CREMASCO	6,25	468	1.455	1.473	2.928	1.436	1.465	2.901	8
112	VAILATE	9,77	329	1.573	1.644	3.217	1.555	1.671	3.226	57
113	VESCOVATO	17,42	188	1.566	1.709	3.275	1.561	1.734	3.295	78
114	VOLONGO	7,95	96	374	389	763	357	376	733	1
115	VOLTIDO	12,31	43	268	265	533	262	259	521	2
	TOTALE PROVINCIA	1.770,57	188	160.100	172.136	332.236	159.298	172.128	331.426	6.223

TAV. 2 - Popolazione residente temporaneamente assente per sesso, luogo di presenza e motivo dell'assenza

Codice dei Comuni	COMUNI	IN ALTRI COMUNI				ALL'ESTERO				TOTALE	
		TOTALE		di cui per motivi di lavoro		TOTALE		di cui per motivi di lavoro		MF	M
		MF	M	MF	M	MF	M	MF	M		
001	ACQUANEGRA CREMONESE	17	11	3	2	1	1	1	1	18	12
002	AGNADELLO	51	31	12	7	2	2	1	1	53	33
003	ANNICCO	51	29	8	3	3	2	1	1	54	31
004	AZZANELLO	42	21	13	8	4	4	4	4	46	25
005	BAGNOLO CREMASCO	52	29	4	3	2	1	2	1	54	30
006	BONEMERSE	12	5	—	—	2	1	2	1	14	6
007	BORDOLANO	10	6	3	2	1	—	—	—	11	6
008	CA' D'ANDREA	17	10	—	—	2	1	1	1	19	11
009	CALVATONE	27	15	2	1	—	—	—	—	27	15
010	CAMISANO	23	11	10	5	2	2	2	2	25	13
011	CAMPAGNOLA CREMASCA	5	4	—	—	—	—	—	—	5	4
012	CAPERGNANICA	27	20	2	—	2	2	1	1	29	22
013	CAPPELLA CANTONE	12	9	1	1	—	—	—	—	12	9
014	CAPPELLA DE'PICENARDI	14	8	1	1	1	1	1	1	15	9
015	CAPRALBA	48	28	16	8	1	1	1	1	49	29
016	CASALBUTTANO ED UNITI	117	72	49	29	11	10	10	9	128	82
017	CASALE CREMASCO-VIDOLASCO	24	16	9	5	4	3	3	2	28	19
018	CASALETTO CEREDANO	13	9	—	—	—	—	—	—	13	9
019	CASALETTO DI SOPRA	16	9	12	6	2	1	1	—	18	10
020	CASALETTO VAPRIO	12	10	1	—	4	3	4	3	16	13
021	CASALMAGGIORE	252	141	58	33	16	8	6	4	268	149
022	CASALMORANO	45	25	10	6	3	2	3	2	48	27
023	CASTELDIDONE	21	10	6	2	—	—	—	—	21	10
024	CASTEL GABBIANO	8	3	2	2	—	—	—	—	8	3
025	CASTELLEONE	134	83	23	15	25	18	24	18	159	101
026	CASTELVERDE	53	37	11	7	4	2	1	1	57	39
027	CASTELVISCONTI	5	1	—	—	—	—	—	—	5	1
028	CELLA DATI	17	4	2	—	—	—	—	—	17	4
029	CHIEVE	17	11	3	1	1	1	1	1	18	12
030	CICOGLNOLO	22	13	9	6	2	2	2	2	24	15
031	CINGIA DE'BOTTI	23	14	3	3	—	—	—	—	23	14
032	CORTE DE'CORTESI CON CIGNONE	43	30	7	4	2	1	1	—	45	31
033	CORTE DE'FRATI	23	15	12	6	2	2	2	2	25	17
034	CREDERA RUBBIANO	31	19	6	4	2	2	2	2	33	21
035	CREMA	501	344	112	70	104	65	78	53	605	409
036	CREMONA	1.518	847	407	239	235	168	169	139	1.753	1.015
037	CREMOSANO	14	10	1	—	1	1	1	1	15	11
038	CROTTA D'ADDA	21	10	3	1	9	5	2	1	30	15
039	CUMIGNANO SUL NAVIGLIO	14	7	5	1	—	—	—	—	14	7
040	DEROVERE	1	1	—	—	—	—	—	—	1	1
041	DOVERA	69	47	12	7	5	5	3	3	74	52
042	DRIZZONA	24	15	—	—	—	—	—	—	24	15
043	FIESCO	13	8	5	3	1	1	—	—	14	9
044	FORMIGARA	27	18	4	1	1	1	1	1	28	19
045	GABBIONETA-BINANUOVA	47	26	14	7	3	3	2	2	50	29
046	GADESCO-PIEVE DELMONA	46	28	12	8	1	1	1	1	47	29
047	GENIVOLTA	55	29	22	11	7	5	6	5	62	34
048	GERRE DE'CAPRIOLI	21	11	—	—	—	—	—	—	21	11
049	GOMBITO	16	13	4	3	—	—	—	—	16	13
050	GRONTARDO	21	8	3	—	4	2	1	—	25	10
051	GRUMELLO CREMONESE ED UNITI	66	33	13	6	9	4	5	3	75	37
052	GUSSOLA	61	35	18	10	11	7	9	7	72	42
053	ISOLA DOVARESE	20	12	6	3	4	3	4	3	24	15
054	IZANO	19	13	2	1	1	1	1	1	20	14
055	MADIGNANO	20	13	2	2	4	2	3	1	24	15
056	MALAGNINO	16	9	1	—	1	1	1	1	17	10
057	MARTIGNANA DI PO	41	23	12	7	4	4	4	4	45	27
058	MONTE CREMASCO	17	12	2	2	1	—	—	—	18	12

segue TAV. 2 — Popolazione residente temporaneamente assente per sesso, luogo di presenza e motivo dell'assenza

Codice dei Comuni	COMUNI	IN ALTRI COMUNI				ALL'ESTERO				TOTALE	
		TOTALE		di cui per motivi di lavoro		TOTALE		di cui per motivi di lavoro		MF	M
		MF	M	MF	M	MF	M	MF	M		
059	MONTO DINE	35	25	3	1	—	—	—	—	35	25
060	MOSCAZZANO	14	8	2	—	—	—	—	—	14	8
061	MOTTA BALUFFI	17	5	1	1	2	2	2	2	19	7
062	OFFANENGO	72	54	12	5	5	5	4	4	77	59
063	OLMENETA	16	9	3	1	1	1	1	1	17	10
064	OSTIANO	81	49	13	7	6	4	1	1	87	53
065	PADERNO PONCHIELLI	47	26	7	4	5	5	5	5	52	31
066	PALAZZO PIGNANO	37	27	3	2	4	3	4	3	41	30
067	PANDINO	112	65	19	13	15	10	13	8	127	75
068	PERSICO DOSIMO	31	14	3	1	2	1	2	1	33	15
069	PESCAROLO ED UNITI	46	21	15	8	2	2	2	2	48	23
070	PESSINA CREMONESE	28	19	6	4	1	—	—	—	29	19
071	PIADENA	96	49	16	10	3	3	3	3	99	52
072	PIANENGO	37	23	8	7	3	1	2	1	40	24
073	PIERANICA	9	6	—	—	3	3	2	2	12	9
074	PIEVE D'OLMI	45	27	4	3	3	3	3	3	48	30
075	PIEVE SAN GIACOMO	31	19	—	—	1	1	—	—	32	20
076	PIZZIGHETTONE	139	86	31	21	20	15	9	8	159	101
077	POZZAGLIO ED UNITI	23	12	9	5	—	—	—	—	23	12
078	QUINTANO	12	8	3	1	1	1	1	1	13	9
079	RICENGO	17	9	1	1	—	—	—	—	17	9
080	RIPALTA ARPINA	27	15	12	6	—	—	—	—	27	15
081	RIPALTA CREMASCA	37	28	6	3	—	—	—	—	37	28
082	RIPALTA GUERINA	4	4	—	—	1	1	—	—	5	5
083	RIVAROLO DEL RE ED UNITI	39	18	7	2	2	2	1	1	41	20
084	RIVOLTA D'ADDA	118	72	12	11	23	4	2	2	141	76
085	ROBECCO D'OGGIO	50	35	5	3	—	—	—	—	50	35
086	ROMANENGO	29	20	5	5	2	1	1	—	31	21
087	SALVIROLA	12	9	—	—	1	1	1	1	13	10
088	SAN BASSANO	35	20	15	9	1	1	—	—	36	21
089	SAN DANIELE PO	36	19	13	8	2	1	1	1	38	20
090	SAN GIOVANNI IN CROCE	49	33	8	5	6	6	5	5	55	39
091	SAN MARTINO DEL LAGO	14	7	5	3	1	1	1	1	15	8
092	SCANDOLARA RAVARA	52	26	10	4	—	—	—	—	52	26
093	SCANDOLARA RIPA D'OGGIO	14	8	5	3	1	—	1	—	15	8
094	SERGNANO	22	15	1	—	3	2	2	2	25	17
095	SESTO ED UNITI	42	27	6	3	3	2	3	2	45	29
096	SOLAROLO RAINERIO	31	20	10	7	8	6	4	2	39	26
097	SONCINO	128	79	37	19	22	11	18	10	150	90
098	SORESINA	145	78	32	14	21	14	16	11	166	92
099	SOSPIRO	64	37	9	5	4	4	4	4	68	41
100	SPINADESCO	20	11	1	—	5	5	5	5	25	16
101	SPINEDA	16	9	3	1	—	—	—	—	16	9
102	SPINO D'ADDA	62	40	18	12	9	5	5	5	71	45
103	STAGNO LOMBARDO	15	10	1	1	5	4	4	3	20	14
104	TICENGO	20	10	6	3	—	—	—	—	20	10
105	TORLINO VIMERCATI	16	12	—	—	—	—	—	—	16	12
106	TORNATA	2	1	—	—	—	—	—	—	2	1
107	TORRE DE'PICENARDI	56	32	9	4	6	4	4	3	62	36
108	TORRICELLA DEL PIZZO	25	14	2	1	—	—	—	—	25	14
109	TRESCORE CREMASCO	30	21	6	4	—	—	—	—	30	21
110	TRIGOLO	32	20	4	1	2	2	1	1	34	22
111	VAIANO CREMASCO	32	21	5	3	3	2	—	—	35	23
112	VAILATE	46	27	8	4	2	1	1	1	48	28
113	VESCOVATO	56	29	14	10	2	2	2	2	58	31
114	VOLONGO	30	17	10	5	1	1	1	1	31	18
115	VOLTIDO	10	5	4	2	—	—	—	—	10	5
	TOTALE PROVINCIA	6.313	3.741	1.406	808	720	495	505	395	7.033	4.236

TAV. 3 - Popolazione residente per sesso e stato civile

Codice dei Comuni	COMUNI	MASCHI					FEMMINE				
		CELIBI	CONIUGATI	SEPARATI LEGALMENTE	VEDOVI	DIVORZIATI	NUBILI	CONIUGATE	SEPARATE LEGALMENTE	VEDOVE	DIVORZIATE
001	ACQUANEGRA CREMONESE	293	309	2	20	—	190	308	3	103	2
002	AGNADELLO	529	539	6	19	2	413	538	5	137	1
003	ANNICCO	487	511	2	45	—	410	521	1	212	1
004	AZZANELLO	180	190	2	19	1	152	191	—	85	—
005	BAGNOLO CREMASCO	895	997	4	40	3	803	1.005	2	232	—
006	BONEMERSE	144	194	3	14	—	127	194	2	50	1
007	BORDOLANO	130	147	2	12	—	103	141	—	61	—
008	CA' D'ANDREA	150	192	—	13	—	126	194	—	54	—
009	CALVATONE	272	336	—	32	2	214	330	1	117	—
010	CAMISANO	289	280	—	15	—	251	282	1	60	—
011	CAMPAGNOLA CREMASCA	108	96	—	7	—	80	98	—	12	1
012	CAPERGNANICA	403	342	2	25	—	333	348	1	92	—
013	CAPPELLA CANTONE	148	126	—	6	—	113	127	—	41	1
014	CAPPELLA DE'PICENARDI	140	160	1	6	—	111	155	1	56	—
015	CAPRALBA	380	361	1	19	1	302	359	1	90	—
016	CASALBUTTANO ED UNITI	908	1.061	9	77	1	836	1.051	6	409	1
017	CASALE CREMASCO-VIDOLASCO	275	254	2	8	1	232	252	2	78	—
018	CASALETTO CEREDANO	266	215	2	14	—	172	216	—	55	—
019	CASALETTO DI SOPRA	101	86	—	2	—	80	87	—	13	—
020	CASALETTO VAPRIO	238	215	2	11	—	195	213	1	45	—
021	CASALMAGGIORE	2.713	3.362	31	197	9	2.310	3.407	41	1.121	13
022	CASALMORANO	396	412	1	35	—	304	417	1	140	—
023	CASTELDIDONE	144	153	—	13	—	111	159	—	66	—
024	CASTEL GABBIANO	91	62	1	4	—	74	63	—	19	—
025	CASTELLEONE	1.931	2.070	13	109	3	1.612	2.076	16	623	5
026	CASTELVERDE	827	852	3	58	1	640	860	5	259	2
027	CASTELVISCONTI	110	118	—	10	—	92	117	—	37	—
028	CELLA DATI	172	194	—	8	—	118	198	—	60	1
029	CHIEVE	277	253	—	11	—	212	253	1	59	2
030	CICOGLIO	176	209	1	12	—	135	212	2	62	1
031	CINGIA DE'BOTTI	280	305	2	34	3	276	313	3	175	—
032	CORTE DE'CORTESI CON CIGNONE	262	276	2	26	—	207	280	—	102	—
033	CORTE DE'FRATI	329	363	1	20	1	279	365	—	115	1
034	CREDERA RUBBIANO	432	347	—	20	3	322	349	1	88	—
035	CREMA	7.699	8.369	113	418	40	7.189	8.419	147	2.312	44
036	CREMONA	15.407	20.235	426	1.068	128	15.177	20.429	485	7.364	210
037	CREMOSANO	257	242	1	21	—	196	242	—	39	—
038	CROTTA D'ADDA	180	184	1	16	—	107	187	3	71	—
039	CUMIGNANO SUL NAVIGLIO	113	113	2	7	—	89	111	1	31	—
040	DEROVERE	106	125	—	5	1	71	121	—	32	1
041	DOVERA	740	691	6	36	2	578	701	3	156	3
042	DRIZZONA	136	155	—	10	—	111	155	1	56	—
043	FIESCO	227	177	3	13	—	149	180	2	51	1
044	FORMIGARA	253	270	—	17	—	206	275	—	68	1
045	GABBIONETA-BINANUOVA	223	269	2	28	2	187	272	1	96	1
046	GADESCO-PIEVE DELMONA	338	367	—	27	—	246	368	1	108	—
047	GENIVOLTA	290	321	2	24	—	236	321	1	107	1
048	GERRE DE'CAPRIOLI	141	175	—	16	1	102	177	1	43	—
049	GOMBITO	159	150	2	10	—	115	153	2	51	—
050	GRONTARDO	323	346	5	10	—	209	358	3	123	—
051	GRUMELLO CREMONESE ED UNITI	474	505	6	25	—	359	509	1	184	—
052	GUSSOLA	533	779	3	39	2	403	778	3	257	—
053	ISOLA DOVARESE	276	354	2	19	—	257	361	2	141	—
054	IZANO	350	342	2	16	—	265	343	1	86	1
055	MADIGNANO	428	476	5	14	2	372	485	4	108	1
056	MALAGNINO	173	225	4	12	—	164	229	4	63	—
057	MARTIGNANA DI PO	252	292	2	23	1	170	286	—	95	—
058	MONTE CREMASCO	269	306	7	11	—	237	315	1	61	2

segue TAV. 3 — Popolazione residente per sesso e stato civile

Codice dei Comuni	COMUNI	MASCHI					FEMMINE				
		CELIBI	CONIUGATI	SEPARATI LEGALMENTE	VEDOVI	DIVORZIATI	NUBILI	CONIUGATE	SEPARATE LEGALMENTE	VEDOVE	DIVORZIATE
059	MONTODINE	498	482	1	27	—	432	485	1	91	2
060	MOSCAZZANO	199	153	1	6	—	144	152	1	38	—
061	MOTTA BALUFFI	212	287	—	20	1	196	284	—	111	—
062	OFFANENGO	1.161	1.205	9	49	1	926	1.205	8	244	1
063	OLMENETA	205	195	—	13	—	170	201	—	61	—
064	OSTIANO	670	776	8	49	—	557	776	11	289	1
065	PADERNO PONCHIELLI	403	433	2	35	—	355	437	2	134	—
066	PALAZZO PIGNANO	612	583	1	30	1	424	591	3	114	1
067	PANDINO	1.422	1.547	5	79	5	1.149	1.566	11	375	2
068	PERSICO DOSIMO	476	567	1	38	2	390	571	2	170	—
069	PESCAROLO ED UNITI	315	361	3	22	1	249	367	1	166	—
070	PESSINA CREMONESE	204	231	—	15	—	159	233	1	70	—
071	PIADENA	740	967	9	63	1	712	971	16	334	3
072	PIANENGO	382	402	4	21	—	318	409	2	86	1
073	PIERANICA	190	169	—	2	—	135	171	—	42	—
074	PIEVE D'OLMI	263	291	—	25	—	201	290	2	106	—
075	PIEVE SAN GIACOMO	308	349	3	14	—	217	349	1	117	—
076	PIZZIGHETTONE	1.562	1.813	20	98	3	1.261	1.827	22	530	2
077	POZZAGLIO ED UNITI	321	275	—	15	—	207	271	1	80	2
078	QUINTANO	121	109	—	5	—	89	108	1	25	—
079	RICENGO	219	169	—	9	1	148	172	—	35	—
080	RIPALTA ARPINA	223	213	3	9	—	145	212	—	52	—
081	RIPALTA CREMASCA	687	616	—	25	—	519	629	1	170	—
082	RIPALTA GUERINA	98	79	1	4	—	61	77	—	9	—
083	RIVAROLO DEL RE ED UNITI	461	508	—	36	—	350	510	1	184	—
084	RIVOLTA D'ADDA	1.597	1.699	9	84	3	1.537	1.699	21	448	4
085	ROBECCO D'OGLIO	497	559	2	39	2	429	560	1	182	1
086	ROMANENGO	505	514	5	29	—	399	522	5	169	2
087	SALVIROLA	217	190	6	16	1	172	188	2	56	—
088	SAN BASSANO	537	426	2	38	1	505	441	—	171	—
089	SAN DANIELE PO	327	449	3	22	—	259	441	1	156	2
090	SAN GIOVANNI IN CROCE	333	392	4	35	2	284	390	6	164	1
091	SAN MARTINO DEL LAGO	134	140	—	11	—	93	140	—	58	—
092	SCANDOLARA RAVARA	373	432	1	38	—	273	432	2	173	—
093	SCANDOLARA RIPA D'OGLIO	141	167	—	12	—	103	167	—	61	—
094	SERGNANO	677	592	2	20	—	562	600	3	128	—
095	SESTO ED UNITI	534	621	2	58	—	436	618	3	210	3
096	SOLAROLO RAINERIO	211	249	3	15	—	196	251	1	110	1
097	SONCINO	1.746	1.720	13	87	9	1.477	1.738	10	488	5
098	SORESINA	1.847	2.436	29	167	2	1.700	2.436	31	859	11
099	SOSPIRO	987	658	9	37	3	645	648	4	235	1
100	SPINADESCO	298	306	5	27	3	225	304	2	107	—
101	SPINEDA	153	174	—	7	—	123	172	1	67	—
102	SPINO D'ADDA	1.090	1.194	10	64	1	864	1.194	13	279	2
103	STAGNO LOMBARDO	320	376	8	28	1	236	376	4	133	1
104	TICENGO	107	107	—	2	—	93	107	—	19	—
105	TORLINO VIMERCATI	82	67	—	5	—	60	68	2	17	—
106	TORNATA	119	129	—	9	—	99	129	1	44	—
107	TORRE DE'PICENARDI	455	491	7	42	2	358	490	4	191	—
108	TORRICELLA DEL PIZZO	180	223	—	18	—	107	220	—	90	—
109	TRESCORE CREMASCO	525	487	5	23	1	461	494	4	136	—
110	TRIGOLO	404	394	3	33	—	305	399	5	127	1
111	VAIANO CREMASCO	708	709	1	35	2	598	713	1	160	1
112	VAILATE	748	778	6	40	1	604	778	5	255	2
113	VESCOVATO	689	822	7	48	—	576	824	4	303	2
114	VOLONGO	178	179	1	15	1	140	179	—	70	—
115	VOLTIDO	127	131	—	10	—	88	132	—	45	—
	TOTALE PROVINCIA	72.621	81.646	903	4.669	261	62.651	82.168	988	25.975	354

TAV. 4 - Popolazione residente

A —

Codice dei Comuni	COMUNI	CLASSI QUINQUENNALI DI ETÀ (anni)										
		Meno di 5	5 - 9	10 - 14	15 - 19	20 - 24	25 - 29	30 - 34	35 - 39	40 - 44	45 - 49	50 - 54
001	ACQUANEGRA CREMONESE	59	58	84	96	82	73	72	70	93	87	99
002	AGNADELLO	138	154	179	197	158	140	163	116	201	133	152
003	ANNICCO	78	110	132	170	152	114	121	104	163	186	163
004	AZZANELLO	41	43	37	56	48	51	50	38	56	58	63
005	BAGNOLO CREMASCO	262	332	285	294	267	371	381	273	286	267	236
006	BONEMERSE	37	58	50	59	35	40	60	51	55	60	51
007	BORDOLANO	34	27	30	40	43	46	44	32	31	43	43
008	CA' D'ANDREA	28	37	42	54	54	42	48	29	43	54	60
009	CALVATONE	73	78	84	89	87	80	89	77	87	79	84
010	CAMISANO	82	118	79	96	74	95	99	81	95	60	68
011	CAMPAGNOLA CREMASCA	25	33	35	35	31	20	33	29	28	27	21
012	CAPERGNANICA	73	102	119	130	126	84	105	99	124	110	110
013	CAPPELLA CANTONE	34	43	39	54	35	29	52	27	44	40	32
014	CAPPELLA DE'PICENARDI	25	28	36	44	60	30	33	26	43	46	50
015	CAPRALBA	94	123	109	129	119	113	131	89	99	83	108
016	CASALBUTTANO ED UNITI	150	207	249	278	293	273	278	237	280	317	350
017	CASALE CREMASCO-VIDOLASCO	72	82	94	85	87	84	81	69	99	68	66
018	CASALETTO CEREDANO	45	62	66	69	71	66	68	53	68	72	67
019	CASALETTO DI SOPRA	27	28	39	32	34	24	26	33	35	20	12
020	CASALETTO VAPRIO	61	71	89	78	54	66	88	62	79	48	57
021	CASALMAGGIORE	639	823	826	878	821	889	928	787	901	866	903
022	CASALMORANO	80	97	106	116	129	112	134	96	100	114	121
023	CASTELDIDONE	23	22	44	39	49	33	36	34	42	49	46
024	CASTEL GABBIANO	20	26	27	28	27	19	19	18	30	18	18
025	CASTELLEONE	472	584	559	593	600	652	656	505	583	531	558
026	CASTELVERDE	152	219	232	253	267	255	260	187	260	257	259
027	CASTELVISCONTI	15	25	35	47	19	32	36	21	34	37	34
028	CELLA DATI	47	41	36	63	43	47	57	37	50	55	44
029	CHIEVE	70	65	73	92	77	102	90	66	68	64	64
030	CICOGNOLO	42	31	52	67	70	47	56	42	64	64	68
031	CINGIA DE'BOTTI	48	56	74	68	72	62	61	55	97	101	98
032	CORTE DE'CORTESI CON CIGNONE	48	55	65	92	95	60	62	72	88	86	77
033	CORTE DE'FRATI	71	114	111	91	95	97	107	111	97	99	97
034	CREDERA RUBBIANO	79	101	119	131	153	120	103	83	112	112	106
035	CREMA	1.793	2.471	2.482	2.645	2.463	2.419	2.725	2.400	2.624	2.341	2.295
036	CREMONA	3.228	4.592	5.181	5.555	5.137	5.024	5.842	5.106	6.172	5.618	5.831
037	CREMOSANO	59	61	68	92	94	80	77	55	61	63	80
038	CROTTA D'ADDA	32	39	43	41	45	36	53	48	54	45	65
039	CUMIGNANO SUL NAVIGLIO	23	26	31	39	43	41	30	22	28	30	36
040	DEROVERE	27	17	30	30	35	30	25	29	30	31	31
041	DOVERA	200	218	220	238	207	209	220	201	234	180	207
042	DRIZZONA	33	35	42	50	37	36	43	34	46	42	50
043	FIESCO	42	69	69	66	53	49	57	56	67	58	42
044	FORMIGARA	54	77	81	77	81	54	74	84	82	74	69
045	GABBIONETA-BINANUOVA	50	55	60	65	68	88	78	57	71	72	86
046	GADESCO-PIEVE DELMONA	68	107	103	107	94	92	102	84	110	107	96
047	GENIVOLTA	73	76	83	93	89	81	81	82	91	83	90
048	GERRE DE'CAPRIOLI	30	44	48	41	50	44	55	41	52	47	42
049	GOMBITO	31	36	44	39	51	41	42	28	41	42	44
050	GRONTARDO	62	60	72	122	87	79	93	68	113	104	103
051	GRUMELLO CREMONESE ED UNITI	81	107	140	150	134	115	139	111	172	140	159
052	GUSSOLA	122	126	153	187	171	181	180	142	189	184	214
053	ISOLA DOVARESE	46	81	111	83	62	81	73	92	104	87	96
054	IZANO	97	96	91	116	99	97	126	77	106	91	94
055	MADIGNANO	140	128	126	140	160	148	173	119	123	130	132
056	MALAGNINO	40	68	56	61	47	47	72	67	79	55	59
057	MARTIGNANA DI PO	31	54	62	91	76	71	54	57	88	89	81
058	MONTE CREMASCO	75	96	95	115	111	97	92	76	90	85	73

per sesso e classe di eta'

TOTALE

TOTALE						PARTICOLARI CLASSI DI ETA' (anni)									Codice dei Comuni
55 - 59	60 - 64	65 - 69	70 - 74	75 e più	TOTALE	Meno di 3	3 - 5	6 - 10	11 - 13	14 - 17	18	19 - 20	21 - 24		
88	46	71	66	86	1.230	34	33	68	49	77	19	35	64	001	
138	83	96	69	72	2.189	92	72	166	107	148	42	77	122	002	
163	101	134	143	156	2.190	44	57	115	77	126	38	64	121	003	
61	46	62	50	60	820	22	24	44	23	44	9	14	45	004	
202	137	157	124	107	3.981	133	195	336	165	238	59	98	216	005	
45	31	28	31	38	729	18	31	52	26	56	10	19	27	006	
47	34	29	36	37	596	16	22	31	18	29	9	16	33	007	
56	41	49	32	60	729	20	11	42	26	39	9	29	39	008	
101	63	75	71	87	1.304	40	48	82	41	73	26	30	71	009	
66	40	47	48	30	1.178	51	58	109	42	83	16	28	62	010	
31	18	11	15	10	402	11	19	35	20	32	4	14	24	011	
85	47	70	78	84	1.546	41	54	103	70	105	23	59	95	012	
26	21	33	22	31	562	17	24	42	24	40	15	15	28	013	
62	28	26	41	52	630	15	18	32	19	33	8	17	51	014	
91	58	66	54	48	1.514	52	67	123	59	106	22	56	89	015	
335	233	278	270	331	4.359	78	114	211	148	218	57	119	232	016	
63	34	62	28	30	1.104	50	38	77	67	72	14	35	67	017	
49	32	50	49	53	940	20	33	66	35	62	13	32	52	018	
15	9	13	10	12	369	19	10	33	21	31	7	12	27	019	
45	30	38	26	28	920	31	44	77	52	65	15	24	45	020	
931	659	766	752	835	13.204	361	433	817	499	713	159	342	663	021	
159	65	90	74	113	1.706	50	55	91	59	87	31	55	100	022	
57	34	39	39	60	646	13	13	26	24	40	5	16	40	023	
16	6	14	12	16	314	8	17	28	15	25	5	9	21	024	
575	337	437	361	455	8.458	262	308	602	315	505	109	214	493	025	
221	121	157	165	242	3.507	78	120	217	144	212	41	99	212	026	
36	22	30	33	28	484	7	12	30	21	36	11	8	16	027	
58	44	45	43	41	751	27	27	42	20	47	11	19	37	028	
65	44	52	44	32	1.068	33	50	67	43	66	21	33	64	029	
45	30	47	41	44	810	26	19	42	30	48	10	34	53	030	
104	79	107	113	196	1.391	32	27	60	39	70	6	30	54	031	
91	56	74	59	75	1.155	26	31	55	43	67	15	52	66	032	
114	59	70	55	86	1.474	32	64	117	65	77	21	29	77	033	
83	66	76	55	63	1.562	38	63	99	69	118	26	47	123	034	
2.297	1.490	1.595	1.252	1.458	34.750	996	1.254	2.503	1.479	2.141	530	988	1.963	035	
6.090	4.096	4.604	3.988	4.865	80.929	1.765	2.303	4.783	3.136	4.390	1.072	2.122	4.122	036	
59	42	41	31	35	998	33	40	63	37	65	25	31	80	037	
66	36	47	44	55	749	17	18	46	27	32	10	15	35	038	
26	24	26	25	17	467	15	10	29	18	36	4	18	32	039	
33	22	26	28	38	462	16	16	19	18	28	5	10	27	040	
160	95	117	105	105	2.916	113	135	208	145	182	50	79	171	041	
38	22	28	44	44	624	20	19	39	24	36	14	16	29	042	
45	38	36	28	28	803	22	30	72	39	59	12	23	42	043	
67	45	64	50	57	1.090	29	43	73	51	58	18	32	66	044	
74	51	76	58	72	1.081	32	35	57	33	50	8	29	54	045	
81	56	78	68	102	1.455	36	51	112	59	83	22	38	78	046	
90	59	75	80	77	1.303	41	44	74	58	72	14	44	67	047	
41	22	26	28	45	656	15	22	54	26	28	8	19	41	048	
49	33	41	42	38	642	15	24	36	28	33	11	13	41	049	
89	53	90	84	98	1.377	31	45	54	51	78	35	35	74	050	
159	108	124	103	121	2.063	40	64	114	82	120	27	62	103	051	
251	153	190	154	200	2.797	68	76	129	92	154	35	68	137	052	
102	76	101	97	120	1.412	26	32	89	64	77	15	28	52	053	
96	45	61	50	64	1.406	58	67	87	57	82	18	49	81	054	
114	54	76	66	66	1.895	82	89	121	70	110	38	51	133	055	
59	36	39	44	45	874	20	33	63	36	47	14	23	36	056	
80	67	69	64	87	1.121	20	19	57	36	74	13	36	59	057	
62	35	38	38	31	1.209	41	51	100	53	87	26	39	95	058	

segue TAV. 4 — Popolazione residente

A —

Codice dei Comuni	COMUNI	CLASSI QUINQUENNALI DI ETÀ (anni)										
		Meno di 5	5 - 9	10 - 14	15 - 19	20 - 24	25 - 29	30 - 34	35 - 39	40 - 44	45 - 49	50 - 54
059	MONTODINE	131	149	147	160	175	146	166	132	143	108	131
060	MOSCAZZANO	36	49	58	54	53	49	54	39	49	49	45
061	MOTTA BALUFFI	34	55	73	85	65	59	57	59	84	91	89
062	OFFANENGO	309	391	389	439	375	359	399	321	352	343	300
063	OLMENETA	34	37	62	78	71	48	62	45	47	67	59
064	OSTIANO	140	176	183	235	217	210	206	174	195	206	213
065	PADERNO PONCHIELLI	79	95	93	140	143	126	104	87	104	137	148
066	PALAZZO PIGNANO	143	181	184	203	168	201	207	161	173	133	134
067	PANDINO	361	478	459	491	424	492	479	414	505	398	373
068	PERSICO DOSIMO	97	103	165	160	153	130	147	119	182	159	164
069	PESCAROLO ED UNITI	76	74	94	111	91	81	101	78	94	102	104
070	PESSINA CREMONESE	44	52	86	68	68	60	60	42	60	71	66
071	PIADENA	168	232	250	285	266	238	276	196	288	247	262
072	PIANENGO	86	118	145	119	111	102	148	132	139	106	104
073	PIERANICA	58	56	46	61	47	57	62	43	48	51	45
074	PIEVE D'OLMI	54	66	73	84	77	79	83	57	85	92	91
075	PIEVE SAN GIACOMO	54	68	83	101	87	73	84	74	93	107	113
076	PIZZIGHETONE	347	472	525	510	480	520	540	494	507	503	524
077	POZZAGLIO ED UNITI	62	74	90	103	113	76	73	51	94	87	83
078	QUINTANO	33	32	48	40	29	32	29	26	38	29	24
079	RICENGO	37	50	78	74	63	39	45	47	57	60	56
080	RIPALTA ARPINA	69	79	65	56	55	69	62	58	60	47	48
081	RIPALTA CREMASCA	143	183	174	227	210	178	199	166	202	209	181
082	RIPALTA GUERINA	21	26	27	26	28	22	27	22	22	26	26
083	RIVAROLO DEL RE ED UNITI	94	130	124	131	117	112	140	112	154	127	142
084	RIVOLTA D'ADDA	344	475	489	519	494	463	522	499	565	527	450
085	ROBECCO D'OGGIO	106	108	129	166	181	149	154	104	160	162	184
086	ROMANENGO	121	142	148	145	160	181	170	144	148	139	134
087	SALVIROLA	45	65	78	63	49	55	64	56	74	58	45
088	SAN BASSANO	76	120	129	121	130	112	136	103	122	124	150
089	SAN DANIELE PO	60	83	106	109	104	100	111	82	101	138	131
090	SAN GIOVANNI IN CROCE	71	87	109	130	98	99	83	81	118	89	116
091	SAN MARTINO DEL LAGO	21	29	53	36	45	34	25	29	29	40	53
092	SCANDOLARA RAVARA	63	68	101	125	124	92	96	89	117	126	128
093	SCANDOLARA RIPA D'OGGIO	32	35	40	28	50	53	58	31	43	25	39
094	SERGNANO	192	186	212	229	230	172	202	144	192	190	173
095	SESTO ED UNITI	113	129	172	192	152	139	202	139	185	159	167
096	SOLAROLO RAINERIO	30	53	73	88	59	58	44	47	69	77	93
097	SONCINO	391	472	544	550	521	591	569	468	488	455	475
098	SORESINA	385	505	531	609	615	573	692	568	629	650	752
099	SOSPIRO	123	151	167	203	190	234	256	218	225	219	254
100	SPINADESCO	58	80	87	108	82	70	70	71	94	94	100
101	SPINEDA	22	39	39	48	34	46	47	49	37	44	46
102	SPINO D'ADDA	296	383	396	343	315	356	415	359	340	308	286
103	STAGNO LOMBARDO	56	69	88	112	109	74	97	56	106	115	111
104	TICENGO	27	29	30	34	44	34	28	19	33	28	33
105	TORLINO VIMERCATI	14	13	26	26	30	14	15	16	15	18	29
106	TORNATA	20	34	36	32	34	29	27	25	31	27	42
107	TORRE DE'PICENARDI	93	114	129	133	158	114	134	99	134	130	155
108	TORRICELLA DEL PIZZO	33	47	43	49	40	45	53	39	53	62	74
109	TRESCORE CREMASCO	124	152	185	164	169	153	154	135	163	153	141
110	TRIGOLO	90	96	120	132	122	90	94	83	118	133	119
111	VAIANO CREMASCO	169	229	248	236	247	225	255	210	221	160	184
112	VAILATE	163	205	229	262	208	233	269	193	225	208	218
113	VESCOVATO	130	198	221	217	207	178	241	184	250	207	227
114	VOLONGO	47	52	53	38	51	37	66	45	44	37	34
115	VOLTIDO	30	34	42	34	26	35	41	26	27	37	45
	TOTALE PROVINCIA	15.936	20.700	22.501	24.208	22.685	22.004	24.333	20.405	24.293	22.603	23.173

per sesso e classe di età'

TOTALE

						PARTICOLARI CLASSI DI ETÀ' (anni)									Codice dei Comuni
55 - 59	60 - 64	65 - 69	70 - 74	75 e più	TOTALE	Meno di 3	3 - 5	6 - 10	11 - 13	14 - 17	18	19 - 20	21 - 24		
127	84	93	64	63	2.019	68	86	153	81	133	33	82	126	059	
53	28	29	24	25	694	18	29	49	31	47	10	23	43	060	
74	57	62	73	94	1.111	21	24	58	40	64	25	30	50	061	
240	154	169	135	134	4.809	165	230	378	228	369	84	152	297	062	
56	42	38	50	49	845	20	23	39	39	60	12	29	60	063	
229	163	174	156	260	3.137	87	87	169	113	180	54	77	184	064	
160	78	118	90	99	1.801	47	48	99	55	99	26	59	117	065	
124	102	102	73	71	2.360	67	102	206	96	164	46	65	133	066	
344	222	238	218	265	6.161	200	254	474	278	409	82	176	340	067	
163	85	133	114	143	2.217	52	65	118	89	146	31	52	125	068	
116	65	84	80	134	1.485	51	34	83	55	89	22	35	77	069	
62	43	40	36	55	913	27	24	58	55	55	15	33	51	070	
285	169	206	189	259	3.816	103	99	248	147	244	47	105	208	071	
90	64	59	47	55	1.625	48	61	122	81	117	19	44	87	072	
52	27	24	13	19	709	31	44	50	29	39	11	28	36	073	
85	60	49	56	87	1.178	37	33	64	41	62	19	36	62	074	
86	72	68	93	102	1.358	22	47	61	56	75	26	38	68	075	
485	279	344	270	338	7.138	183	249	489	318	424	102	204	365	076	
69	45	51	50	51	1.172	30	42	86	52	80	18	41	93	077	
23	14	24	20	17	458	22	18	35	30	33	6	16	22	078	
39	21	26	27	34	753	13	29	62	44	61	14	29	50	079	
44	36	39	28	42	857	39	50	71	37	51	10	19	47	080	
172	108	101	105	89	2.647	79	115	164	112	165	43	105	154	081	
17	12	16	7	4	329	13	15	23	15	22	5	11	24	082	
164	95	129	140	139	2.050	54	61	131	80	96	26	63	85	083	
404	265	362	323	400	7.101	188	232	489	292	440	93	216	371	084	
147	98	137	128	159	2.272	60	71	111	71	130	30	76	141	085	
127	86	98	93	114	2.150	71	75	147	81	128	21	69	124	086	
52	30	44	33	37	848	22	26	76	46	58	12	20	40	087	
176	109	140	149	224	2.121	40	64	114	85	89	38	48	98	088	
142	86	97	93	117	1.660	40	29	97	59	101	17	40	79	089	
125	75	107	73	150	1.611	42	40	101	68	96	28	44	76	090	
40	20	41	37	44	576	12	15	33	33	30	5	20	36	091	
142	89	113	110	141	1.724	40	36	77	62	85	31	58	92	092	
60	28	37	49	43	651	27	12	32	29	23	7	15	40	093	
145	75	79	71	92	2.584	112	117	193	137	181	37	89	183	094	
168	107	170	126	165	2.485	71	61	146	100	155	40	54	131	095	
81	54	51	78	82	1.037	17	21	56	45	72	17	28	47	096	
476	316	357	260	360	7.293	225	259	480	330	446	100	219	419	097	
814	487	581	507	620	9.518	214	277	504	323	460	126	246	495	098	
256	154	184	160	233	3.227	78	68	161	99	161	41	67	159	099	
98	45	75	74	71	1.277	33	44	76	45	94	22	43	58	100	
59	40	57	38	52	697	9	19	43	22	36	13	12	28	101	
252	155	196	153	158	4.711	171	200	388	254	268	80	132	240	102	
136	85	79	81	109	1.483	35	31	71	52	86	27	41	91	103	
22	14	24	17	19	435	19	13	25	21	24	12	12	38	104	
25	11	19	15	15	301	11	9	9	15	25	4	14	22	105	
47	23	43	31	49	530	7	17	40	21	23	6	13	29	106	
151	110	118	107	161	2.040	43	68	121	79	98	33	56	129	107	
70	53	61	45	71	838	16	29	45	24	41	10	16	31	108	
129	77	98	71	68	2.136	78	74	159	101	152	26	72	132	109	
115	73	81	94	111	1.671	55	48	108	71	101	27	48	102	110	
167	110	121	81	65	2.928	94	117	245	145	191	45	92	200	111	
201	129	189	129	156	3.217	96	107	207	142	221	43	85	166	112	
235	159	188	151	282	3.275	70	94	202	128	195	44	77	163	113	
52	35	57	51	64	763	23	37	50	33	29	9	19	41	114	
41	27	26	24	38	533	17	21	33	26	29	9	9	22	115	
23.066	14.862	17.513	15.290	18.664	332.236	8.881	10.931	21.248	13.435	19.462	4.749	9.250	18.074		

segue TAV. 4 — Popolazione residente

B —

Codice dei Comuni	COMUNI	CLASSI QUINQUENNALI DI ETÀ (anni)										
		Meno di 5	5 - 9	10 - 14	15 - 19	20 - 24	25 - 29	30 - 34	35 - 39	40 - 44	45 - 49	50 - 54
001	ACQUANEGRA CREMONESE	30	30	51	52	46	38	38	37	55	42	52
002	AGNADELLO	75	81	83	107	71	75	79	66	99	76	75
003	ANNICCO	39	53	55	85	79	54	73	55	85	86	88
004	AZZANELLO	21	18	21	30	26	24	27	24	30	25	30
005	BAGNOLO CREMASCO	127	157	130	154	131	175	215	153	140	139	109
006	BONEMERSE	19	37	23	26	14	16	29	28	31	27	32
007	BORDOLANO	15	16	13	23	21	26	29	14	19	24	23
008	CA' D'ANDREA	168	12	21	28	26	23	23	17	20	32	28
009	CALVATONE	40	41	44	48	42	39	44	46	46	41	48
010	CAMISANO	35	61	35	55	38	48	51	40	47	38	33
011	CAMPAGNOLA CREMASCA	11	18	20	19	19	6	18	16	15	15	12
012	CAPERGNANICA	38	46	62	58	74	45	59	52	67	57	61
013	CAPPELLA CANTONE	18	19	17	31	20	18	29	13	25	22	16
014	CAPPELLA DE'PICENARDI	13	7	20	22	31	16	18	17	24	25	22
015	CAPRALBA	46	57	63	65	52	61	75	56	57	36	49
016	CASALBUTTANO ED UNITI	70	106	117	136	174	143	153	129	133	156	161
017	CASALE CREMASCO-VIDOLASCO	38	36	47	44	35	54	42	39	54	36	30
018	CASALETTO CEREDANO	19	40	37	45	32	41	36	27	36	39	39
019	CASALETTO DI SOPRA	12	18	19	18	16	15	15	12	22	10	5
020	CASALETTO VAPRIO	28	35	45	43	26	32	46	35	43	27	34
021	CASALMAGGIORE	339	433	439	460	398	448	472	394	455	430	462
022	CASALMORANO	41	50	58	59	68	61	76	54	52	58	60
023	CASTELDIDONE	13	9	21	18	27	19	19	17	21	25	22
024	CASTEL GABBIANO	11	12	14	13	14	8	10	10	18	11	11
025	CASTELLEONE	247	303	277	294	294	339	354	263	307	280	276
026	CASTELVERDE	73	110	131	133	147	141	126	95	139	133	142
027	CASTELVISCONTI	7	13	15	27	10	15	22	9	19	21	15
028	CELLA DATI	26	18	20	31	25	22	27	19	29	33	25
029	CHIEVE	27	39	32	48	46	43	61	38	37	32	30
030	CICOGLIO	22	17	25	25	35	33	26	26	35	31	34
031	CINGIA DE'BOTTI	35	30	31	32	36	35	28	22	56	57	45
032	CORTE DE'CORTESI CON CIGNONE	19	31	37	57	53	28	33	32	45	42	41
033	CORTE DE'FRATI	36	53	59	43	51	48	44	56	62	62	39
034	CREDERA RUBBIANO	40	45	60	70	82	61	64	46	58	65	52
035	CREMA	910	1.231	1.272	1.361	1.274	1.187	1.381	1.217	1.322	1.160	1.103
036	CREMONA	1.591	2.346	2.681	2.807	2.572	2.502	2.990	2.467	2.976	2.669	2.692
037	CREMOSANO	22	28	38	53	47	44	45	32	35	31	40
038	CROTTA D'ADDA	23	18	21	21	29	17	31	24	33	21	32
039	CUMIGNANO SUL NAVIGLIO	13	10	16	19	24	28	18	8	14	14	14
040	DEROVERE	13	9	17	13	23	11	15	16	14	19	16
041	DOVERA	100	122	112	125	99	103	112	100	130	104	101
042	DRIZZONA	15	18	14	30	20	16	23	18	19	25	27
043	FIESCO	23	40	35	43	20	29	28	36	36	34	23
044	FORMIGARA	27	33	51	33	36	30	40	50	43	39	30
045	GABBIONETA-BINANUOVA	29	25	30	33	36	44	46	23	34	35	46
046	GADESCO-PIEVE DELMONA	45	56	55	47	54	50	51	40	56	59	49
047	GENIVOLTA	33	33	41	44	47	39	47	44	47	37	48
048	GERRE DE'CAPRIOLI	15	25	20	22	25	24	32	20	29	24	16
049	GOMBITO	12	19	19	20	27	23	24	17	18	24	23
050	GRONTARDO	34	31	42	74	46	38	54	35	62	46	57
051	GRUMELLO CREMONESE ED UNITI	49	51	72	81	68	62	72	55	92	77	88
052	GUSSOLA	62	69	72	99	87	100	93	75	96	103	94
053	ISOLA DOVARESE	21	38	50	47	31	44	33	49	58	46	44
054	IZANO	49	53	51	59	48	56	68	46	51	47	48
055	MADIGNANO	73	64	59	73	73	67	90	69	61	66	69
056	MALAGNINO	19	36	25	29	22	20	28	38	39	33	32
057	MARTIGNANA DI PO	19	25	31	48	49	37	31	30	50	38	46
058	MONTE CREMASCO	37	51	51	47	51	55	42	46	46	46	33

per sesso e classe di età

MASCHI

						PARTICOLARI CLASSI DI ETÀ' (anni)									Codice dei Comuni
55 - 59	60 - 64	65 - 69	70 - 74	75 e più	TOTALE	Meno di 3	3 - 5	6 - 10	11 - 13	14 - 17	18	19 - 20	21 - 24		
41	23	28	27	34	624	17	18	39	30	44	9	12	40	001	
67	39	51	27	24	1.095	45	42	90	46	76	27	35	56	002	
75	47	56	62	53	1.045	18	34	54	30	58	21	31	65	003	
31	20	29	18	18	392	5	19	17	15	20	6	10	24	004	
99	61	66	55	28	1.939	63	96	158	75	115	37	41	114	005	
22	13	16	11	11	355	9	19	31	11	26	4	7	12	006	
18	15	13	9	13	291	7	11	15	9	17	6	7	16	007	
28	14	26	16	25	355	10	7	13	15	23	4	11	20	008	
44	26	30	33	30	642	21	26	44	22	38	15	16	33	009	
27	21	22	23	10	584	24	26	52	22	46	8	15	31	010	
18	8	6	6	4	211	4	8	22	9	20	1	9	14	011	
40	20	25	33	35	772	21	26	50	37	43	14	32	55	012	
10	12	15	7	8	280	11	9	20	10	21	7	12	15	013	
33	10	13	15	21	307	7	6	14	10	14	6	9	27	014	
46	30	25	22	22	762	21	36	61	34	50	12	27	42	015	
156	107	121	91	103	2.056	30	63	103	69	101	33	65	139	016	
22	16	26	13	8	540	27	17	34	33	41	6	10	32	017	
25	19	17	23	22	497	6	18	43	19	36	8	19	24	018	
10	4	4	3	6	189	10	3	22	9	15	5	5	14	019	
21	11	18	10	12	466	16	21	35	27	39	7	10	22	020	
416	282	318	304	262	6.312	181	243	429	262	392	78	161	323	021	
77	34	39	28	29	844	29	27	46	33	50	13	23	55	022	
31	16	21	14	17	310	8	6	12	12	18	2	7	23	023	
6	4	5	5	6	158	3	11	12	7	14	3	5	9	024	
262	149	190	151	140	4.126	139	162	305	160	246	55	106	242	025	
109	56	64	64	78	1.741	42	54	112	79	122	16	51	118	026	
15	11	14	15	10	238	3	6	17	4	22	8	3	9	027	
25	20	21	22	11	374	14	16	18	9	26	9	3	25	028	
29	20	22	27	10	541	10	26	40	15	32	9	23	37	029	
18	13	23	21	14	398	13	12	18	18	17	6	13	27	030	
54	29	45	37	52	624	22	17	32	17	32	3	11	30	031	
43	24	33	21	27	566	12	13	30	25	38	10	33	36	032	
52	30	37	19	23	714	14	32	55	38	38	10	10	45	033	
42	34	32	28	23	802	23	24	53	28	64	14	24	67	034	
1.030	661	648	478	404	16.639	514	627	1.248	749	1.110	285	515	1.000	035	
2.657	1.744	1.818	1.438	1.314	37.264	881	1.128	2.445	1.640	2.242	528	1.073	2.060	036	
33	25	20	15	13	521	12	15	31	21	37	15	20	37	037	
27	23	21	21	19	381	13	12	24	12	13	5	12	21	038	
14	10	9	15	9	235	8	6	13	9	17	2	10	17	039	
18	8	14	13	18	237	7	9	9	11	14	1	6	18	040	
85	49	56	43	34	1.475	64	60	119	70	92	30	40	83	041	
21	12	12	12	19	301	8	11	15	9	21	5	13	15	042	
17	14	18	14	10	420	10	19	39	17	40	8	13	15	043	
32	22	33	20	21	540	16	20	30	34	30	9	10	31	044	
40	19	35	24	25	524	14	24	26	16	26	3	15	29	045	
39	26	31	35	39	732	23	33	57	31	41	9	17	46	046	
48	29	30	42	28	637	19	18	32	34	29	8	21	37	047	
22	13	15	8	23	333	7	12	26	14	12	7	7	22	048	
19	14	22	21	19	321	4	14	17	10	16	8	8	20	049	
34	23	36	40	32	684	16	24	30	29	49	17	23	39	050	
73	50	46	39	35	1.010	25	37	54	46	61	14	33	51	051	
109	80	78	65	74	1.356	34	40	67	47	83	17	26	75	052	
45	27	43	45	30	651	11	17	42	28	37	8	19	25	053	
41	21	27	26	19	710	31	34	46	33	40	9	30	37	054	
57	21	41	24	18	925	41	47	58	35	56	20	20	65	055	
27	19	15	15	17	414	9	17	32	19	21	6	10	17	056	
40	34	31	26	35	570	11	9	30	20	35	6	24	37	057	
33	18	12	14	11	593	23	22	56	26	43	11	13	43	058	

segue TAV. 4 — Popolazione residente

B —

Codice dei Comuni	COMUNI	CLASSI QUINQUENNALI DI ETÀ (anni)										
		Meno di 5	5 - 9	10 - 14	15 - 19	20 - 24	25 - 29	30 - 34	35 - 39	40 - 44	45 - 49	50 - 54
059	MONTODINE	65	79	71	84	74	80	74	75	80	58	66
060	MOSCAZZANO	17	28	25	34	25	26	31	25	23	30	22
061	MOTTA BALUFFI	19	30	25	41	37	29	30	25	41	50	45
062	OFFANENGO	181	216	196	236	177	163	210	166	185	166	163
063	OLMENETA	21	20	25	34	40	26	36	19	23	33	32
064	OSTIANO	76	96	101	124	107	105	109	86	97	117	101
065	PADERNO PONCHIELLI	34	54	37	66	72	65	57	46	51	72	66
066	PALAZZO PIGNANO	67	94	104	117	82	103	117	99	90	68	66
067	PANDINO	190	250	243	247	198	263	233	215	271	200	190
068	PERSICO DOSIMO	53	51	82	72	72	69	75	66	99	90	76
069	PESCAROLO ED UNITI	40	35	45	54	47	43	63	37	47	56	48
070	PESSINA CREMONESE	19	22	50	33	38	34	25	25	29	34	33
071	PIADENA	73	115	128	145	125	123	148	83	142	133	116
072	PIANENGO	37	57	73	59	61	51	69	78	67	62	53
073	PIERANICA	37	25	26	32	25	24	36	24	23	33	21
074	PIEVE D'OLMI	28	38	35	39	40	46	45	21	46	47	49
075	PIEVE SAN GIACOMO	27	34	46	57	44	39	44	41	41	59	65
076	PIZZIGHETTONE	170	243	271	248	230	277	281	251	285	254	259
077	POZZAGLIO ED UNITI	36	40	52	51	65	43	42	25	47	43	46
078	QUINTANO	16	20	27	20	14	13	17	11	22	14	14
079	RICENGO	25	31	42	34	38	22	18	23	36	27	33
080	RIPALTA ARPINA	34	44	37	30	33	34	38	35	35	27	23
081	RIPALTA CREMASCA	67	95	100	118	111	87	101	80	115	110	95
082	RIPALTA GUERINA	13	12	17	15	13	13	14	11	16	15	14
083	RIVAROLO DEL RE ED UNITI	45	64	63	80	59	54	65	58	86	71	76
084	RIVOLTA D'ADDA	183	264	254	260	262	229	264	260	297	244	230
085	ROBECCO D'OGGIO	54	61	68	82	88	85	83	48	78	78	93
086	ROMANENGO	66	82	85	63	81	87	87	80	80	73	59
087	SALVIROLA	22	38	34	35	22	30	30	33	44	34	20
088	SAN BASSANO	32	68	75	58	66	59	71	54	61	60	76
089	SAN DANIELE PO	27	45	54	49	54	56	59	45	58	69	56
090	SAN GIOVANNI IN CROCE	30	58	57	66	53	46	46	35	70	41	54
091	SAN MARTINO DEL LAGO	12	16	25	22	21	22	10	17	18	19	31
092	SCANDOLARA RAVARA	31	33	58	54	75	55	52	43	65	61	68
093	SCANDOLARA RIPA D'OGGIO	21	17	17	14	22	28	33	19	25	15	18
094	SERGNANO	106	93	125	106	102	86	112	74	93	95	94
095	SESTO ED UNITI	60	69	94	91	77	69	94	78	103	81	85
096	SOLAROLO RAINERIO	9	23	38	45	32	31	27	24	30	41	38
097	SONCINO	184	257	286	282	259	307	326	246	247	243	222
098	SORESINA	204	269	281	303	320	301	341	290	309	311	353
099	SOSPIRO	67	85	92	115	102	137	157	121	126	119	139
100	SPINADESCO	27	41	48	56	46	35	39	34	55	45	54
101	SPINEDA	10	18	21	26	16	28	23	29	22	18	23
102	SPINO D'ADDA	151	221	199	171	147	178	206	189	183	160	137
103	STAGNO LOMBARDO	29	33	47	59	61	38	57	25	52	60	57
104	TICENGO	16	20	10	16	24	17	18	6	17	14	18
105	TORLINO VIMERCATI	6	6	14	12	18	9	8	8	8	6	12
106	TORNATA	14	17	18	17	14	16	15	15	11	12	21
107	TORRE DE'PICENARDI	49	52	70	73	84	57	73	48	71	69	71
108	TORRICELLA DEL PIZZO	23	29	28	31	16	19	29	22	30	28	39
109	TRESCORE CREMASCO	55	73	92	85	86	83	85	71	92	73	63
110	TRIGOLO	51	47	59	71	63	58	48	42	54	69	62
111	VAIANO CREMASCO	84	125	125	109	120	123	126	109	129	75	88
112	VAILATE	85	105	125	134	105	115	161	99	115	106	99
113	VESCOVATO	77	106	105	100	108	89	129	104	124	102	111
114	VOLONGO	21	24	29	17	31	18	32	27	22	23	21
115	VOLTIDO	13	18	19	21	15	17	22	16	13	19	25
	TOTALE PROVINCIA	8.089	10.688	11.590	12.340	11.484	11.236	12.696	10.448	12.441	11.362	11.281

per sesso e classe di età'

MASCHI

						PARTICOLARI CLASSI DI ETÀ' (anni)									Codice dei Comuni
55 - 59	60 - 64	65 - 69	70 - 74	75 e più	TOTALE	Meno di 3	3 - 5	6 - 10	11 - 13	14 - 17	18	19 - 20	21 - 24		
63	36	45	29	29	1.008	39	37	79	40	67	20	40	51	059	
31	12	13	10	7	359	8	17	23	15	27	6	12	21	060	
37	29	22	29	31	520	12	16	27	14	33	9	13	28	061	
124	69	62	52	59	2.425	99	134	198	116	196	49	72	142	062	
30	16	20	21	17	413	12	13	19	16	28	2	18	32	063	
102	76	73	51	82	1.503	49	45	88	64	94	29	47	88	064	
81	40	54	40	38	873	16	23	58	18	46	11	33	58	065	
61	44	50	40	25	1.227	28	49	110	57	93	24	41	62	066	
151	106	101	94	106	3.058	105	132	248	152	210	33	91	157	067	
81	41	49	56	52	1.084	29	32	58	42	74	14	20	61	068	
65	22	39	30	31	702	26	19	37	28	48	7	13	43	069	
30	24	19	15	20	450	11	9	27	33	27	8	17	30	070	
138	76	85	73	77	1.780	45	46	125	80	120	23	43	104	071	
50	31	23	21	17	809	19	28	62	43	58	10	22	45	072	
22	16	9	6	2	361	21	23	24	17	20	4	16	20	073	
45	31	24	21	24	579	17	16	42	18	27	9	24	27	074	
39	34	30	36	38	674	10	24	28	36	39	13	25	33	075	
234	117	145	114	117	3.496	81	131	254	167	217	42	97	173	076	
40	18	24	17	22	611	15	26	48	29	45	6	19	56	077	
11	9	11	10	6	235	10	10	21	20	12	4	8	12	078	
24	12	11	10	12	398	10	19	36	23	31	4	17	30	079	
18	16	18	13	13	448	19	25	42	22	24	6	13	27	080	
90	54	42	42	21	1.328	36	56	87	68	92	19	53	80	081	
7	5	11	3	3	182	8	8	13	9	13	3	7	9	082	
71	47	54	56	56	1.005	20	33	68	40	59	13	38	40	083	
172	110	131	124	108	3.392	96	132	257	159	222	48	115	194	084	
72	39	64	52	54	1.099	32	34	64	37	70	11	34	71	085	
58	42	38	36	36	1.053	39	39	89	38	67	9	38	58	086	
29	11	18	14	16	430	11	14	41	20	31	6	9	19	087	
89	54	55	62	64	1.004	17	24	72	50	44	21	23	48	088	
72	40	41	40	36	801	19	11	54	33	42	6	23	41	089	
60	28	52	35	35	766	17	20	59	38	55	13	21	41	090	
17	9	18	18	10	285	7	8	20	12	20	2	13	14	091	
60	42	48	43	56	844	22	15	42	33	43	9	33	54	092	
26	18	12	19	16	320	18	7	14	14	10	4	6	18	093	
72	36	36	29	32	1.291	63	60	97	87	91	16	38	80	094	
82	49	68	57	58	1.215	39	31	79	58	71	18	27	68	095	
44	27	18	21	30	478	4	8	26	25	32	11	15	26	096	
210	131	149	106	120	3.575	109	128	258	178	223	52	110	210	097	
353	228	236	197	185	4.481	114	148	262	170	244	61	119	259	098	
123	86	83	72	70	1.694	44	33	95	53	88	22	38	88	099	
39	26	29	37	28	639	17	21	36	23	56	9	20	36	100	
28	16	29	11	16	334	4	8	22	12	18	6	8	13	101	
125	74	98	65	55	2.359	88	107	220	128	133	45	54	114	102	
65	51	31	34	34	733	16	18	35	26	50	15	18	51	103	
10	5	13	3	9	216	10	10	17	9	8	6	3	23	104	
16	6	13	5	7	154	4	5	5	7	13	2	8	12	105	
24	9	24	12	18	257	5	10	21	8	15	3	5	13	106	
77	49	54	43	57	997	22	36	58	43	55	17	29	68	107	
38	23	23	20	23	421	10	23	25	15	27	5	10	12	108	
57	37	39	32	18	1.041	36	32	76	55	77	12	38	65	109	
60	32	34	42	42	834	35	22	54	33	61	12	20	54	110	
87	49	42	37	27	1.455	43	61	141	74	86	19	41	98	111	
91	56	78	50	49	1.573	52	53	110	73	120	21	44	81	112	
113	70	86	64	78	1.566	43	51	108	63	85	24	37	85	113	
21	19	27	16	26	374	8	19	24	19	12	5	14	21	114	
24	12	13	9	12	268	9	11	14	10	20	3	7	12	115	
10.632	6.665	7.316	6.047	5.785	160.100	4.484	5.579	10.959	6.969	10.008	2.384	4.651	9.157		

segue TAV. 4 — Popolazione residente

C —

Codice dei Comuni	COMUNI	CLASSI QUINQUENNALI DI ETÀ (anni)										
		Meno di 5	5 - 9	10 - 14	15 - 19	20 - 24	25 - 29	30 - 34	35 - 39	40 - 44	45 - 49	50 - 54
001	ACQUANEGRA CREMONESE	29	28	33	44	36	35	34	33	38	45	47
002	AGNADELLO	63	73	96	90	87	65	84	50	102	57	77
003	ANNICCO	39	57	77	85	73	60	48	49	78	100	75
004	AZZANELLO	20	25	16	26	22	27	23	14	26	33	33
005	BAGNOLO CREMASCO	135	175	155	140	136	196	166	120	146	128	127
006	BONEMERSE	18	21	27	33	21	24	31	23	24	33	19
007	BORDOLANO	19	11	17	17	22	20	15	18	12	19	20
008	CA' D'ANDREA	12	25	21	26	28	19	25	12	23	22	32
009	CALVATONE	33	37	40	41	45	41	45	31	41	38	36
010	CAMISANO	47	57	44	41	36	47	48	41	48	22	35
011	CAMPAGNOLA CREMASCA	14	15	15	16	12	14	15	13	13	12	9
012	CAPERGNANICA	35	56	57	72	52	39	46	47	57	53	49
013	CAPPELLA CANTONE	16	24	22	23	15	11	23	14	19	18	16
014	CAPPELLA DE'PICENARDI	12	21	16	22	29	14	15	9	19	21	28
015	CAPRALBA	48	66	46	64	67	52	56	33	42	47	59
016	CASALBUTTANO ED UNITI	80	101	132	142	119	130	125	108	147	161	189
017	CASALE CREMASCO-VIDOLASCO	34	46	47	41	52	30	39	30	45	32	36
018	CASALETTO CEREDANO	26	22	29	24	39	25	32	26	32	33	28
019	CASALETTO DI SOPRA	15	10	20	14	18	9	11	21	13	10	7
020	CASALETTO VAPRIO	33	36	44	35	28	34	42	27	36	21	23
021	CASALMAGGIORE	300	390	387	418	423	441	456	393	446	436	441
022	CASALMORANO	39	47	48	57	61	51	58	42	48	56	61
023	CASTELDIDONE	10	13	23	21	22	14	17	17	21	24	24
024	CASTEL GABBIANO	9	14	13	15	13	11	9	8	12	7	7
025	CASTELLEONE	225	281	282	299	306	313	302	242	276	251	282
026	CASTELVERDE	79	109	101	120	120	114	134	92	121	124	117
027	CASTELVISCONTI	8	12	20	20	9	17	14	12	15	16	19
028	CELLA DATI	21	23	16	32	18	25	30	18	21	22	19
029	CHIEVE	43	26	41	44	31	59	29	28	31	32	34
030	CICOGLNOLO	20	14	27	42	35	14	30	16	29	33	34
031	CINGIA DE'BOTTI	13	26	43	36	36	27	33	33	41	44	53
032	CORTE DE'CORTESI CON CIGNONE	29	24	28	35	42	32	29	40	43	44	36
033	CORTE DE'FRATI	35	61	52	48	44	49	63	55	35	37	58
034	CREDERA RUBBIANO	39	56	59	61	71	59	39	37	54	47	54
035	CREMA	883	1.240	1.210	1.284	1.189	1.232	1.344	1.183	1.302	1.181	1.192
036	CREMONA	1.837	2.246	2.500	2.748	2.565	2.522	2.852	2.639	3.196	2.949	3.139
037	CREMOSANO	37	33	30	39	47	36	32	23	26	32	40
038	CROTTA D'ADDA	9	21	22	20	16	19	22	24	21	24	33
039	CUMIGNANO SUL NAVIGLIO	10	16	15	20	19	13	12	14	14	16	22
040	DEROVERE	14	8	13	17	12	19	10	13	16	12	15
041	DOVERA	100	96	108	113	108	106	108	101	104	76	106
042	DRIZZONA	18	17	28	20	17	20	20	16	27	17	23
043	FIESCO	19	29	34	23	33	20	29	20	31	24	19
044	FORMIGARA	27	44	30	44	45	24	34	34	39	35	39
045	GABBIONETA-BINANUOVA	21	30	30	32	32	44	32	34	37	37	40
046	GADESCO-PIEVE DELMONA	23	51	48	60	40	42	51	44	54	48	47
047	GENIVOLTA	40	43	42	49	42	42	34	38	44	46	42
048	GERRE DE'CAPRIOLI	15	19	28	19	25	20	23	21	23	23	26
049	GOMBITO	19	17	25	19	24	18	18	11	23	18	21
050	GRONTARDO	28	29	30	48	41	41	39	33	51	58	46
051	GRUMELLO CREMONESE ED UNITI	32	56	68	69	66	53	67	56	80	63	71
052	GUSSOLA	60	57	81	88	84	81	87	67	93	81	120
053	ISOLA DOVARESE	25	43	61	36	31	37	40	43	46	41	52
054	IZANO	48	43	40	57	51	41	58	31	55	44	46
055	MADIGNANO	67	64	67	67	87	81	83	50	62	64	63
056	MALAGNINO	21	32	31	32	25	27	44	29	40	22	27
057	MARTIGNANA DI PO	12	29	31	43	27	34	23	27	38	51	35
058	MONTE CREMASCO	38	45	44	68	60	42	50	30	44	39	40

per sesso e classe di età'

FEMMINE

						PARTICOLARI CLASSI DI ETA' (anni)									Codice dei Comuni
55 - 59	60 - 64	65 - 69	70 - 74	75 e più	TOTALE	Meno di 3	3 - 5	6 - 10	11 - 13	14 - 17	18	19 - 20	21 - 24		
47	23	43	39	52	606	17	15	29	19	33	10	23	24	001	
71	44	45	42	48	1.094	47	30	76	61	72	15	42	66	002	
88	54	78	81	103	1.145	26	23	61	47	68	17	33	56	003	
30	26	33	32	42	428	17	5	27	8	24	3	4	21	004	
103	76	91	69	79	2.042	70	99	178	90	123	22	57	102	005	
23	18	12	20	27	374	9	12	21	15	30	6	12	15	006	
29	19	16	27	24	305	9	11	16	9	12	3	9	17	007	
28	27	23	16	35	374	10	4	29	11	16	5	18	19	008	
57	37	45	38	57	662	19	22	38	19	35	11	14	38	009	
39	19	25	25	20	594	27	32	57	20	37	8	13	31	010	
13	10	5	9	6	191	7	11	13	11	12	3	5	10	011	
45	27	45	45	49	774	20	28	53	33	62	9	27	40	012	
16	9	18	15	23	282	6	15	22	14	19	8	3	13	013	
29	18	13	26	31	323	8	12	18	9	19	2	8	24	014	
45	28	41	32	26	752	31	31	62	25	56	10	29	47	015	
179	126	157	179	228	2.303	48	51	108	79	117	24	54	93	016	
41	18	36	15	22	564	23	21	43	34	31	8	25	35	017	
24	13	33	26	31	443	14	15	23	16	26	5	13	28	018	
5	5	9	7	6	180	9	7	11	12	16	2	7	13	019	
24	19	20	16	16	454	15	23	42	25	26	8	14	23	020	
515	377	448	448	573	6.892	180	190	388	237	321	81	181	340	021	
82	31	51	46	84	862	21	28	45	26	37	18	32	45	022	
26	18	18	25	43	336	5	7	14	12	22	3	9	17	023	
10	2	9	7	10	156	5	6	16	8	11	2	4	12	024	
313	188	247	210	315	4.332	123	146	297	155	259	54	108	251	025	
112	65	93	101	164	1.766	36	66	105	65	90	25	48	94	026	
21	11	16	18	18	246	4	6	13	17	14	3	5	7	027	
33	24	24	21	30	377	13	11	24	11	21	2	16	12	028	
36	24	30	17	22	527	23	24	27	28	34	12	10	27	029	
27	17	24	20	30	412	13	7	24	12	31	4	21	26	030	
50	50	62	76	144	767	10	10	28	22	38	3	19	24	031	
48	32	41	38	48	589	14	18	25	18	29	5	19	30	032	
62	29	33	36	63	760	18	32	62	27	39	11	19	32	033	
41	32	44	27	40	760	15	39	46	41	54	12	23	56	034	
1.267	829	947	774	1.054	18.111	482	627	1.255	730	1.031	245	473	963	035	
3.433	2.352	2.786	2.550	3.551	43.665	884	1.175	2.338	1.496	2.148	544	1.049	2.062	036	
26	17	21	16	22	477	21	25	32	16	28	10	11	43	037	
39	13	26	23	36	368	4	6	22	15	19	5	3	14	038	
12	14	17	10	8	232	7	4	16	9	19	2	8	15	039	
15	14	12	15	20	225	9	7	10	7	14	4	4	9	040	
75	46	61	62	71	1.441	49	75	89	75	90	20	39	88	041	
17	10	16	32	25	323	12	8	24	15	15	9	3	14	042	
28	24	18	14	18	383	12	11	33	22	19	4	10	27	043	
35	23	31	30	36	550	13	23	43	17	28	9	22	35	044	
34	32	41	34	47	557	18	11	31	17	24	5	14	25	045	
42	30	47	33	63	723	13	18	55	28	42	13	21	32	046	
42	30	45	38	49	666	22	26	42	24	43	6	23	30	047	
19	9	11	20	22	323	8	10	28	12	16	1	12	19	048	
30	19	19	21	19	321	11	10	19	18	17	3	5	21	049	
55	30	54	44	66	693	15	21	24	22	29	18	12	35	050	
86	58	78	64	86	1.053	15	27	60	36	59	13	29	52	051	
142	73	112	89	126	1.441	34	36	62	45	71	18	42	62	052	
57	49	58	52	90	761	15	15	47	36	40	7	9	27	053	
55	24	34	24	45	696	27	33	41	24	42	9	19	44	054	
57	33	35	42	48	970	41	42	63	35	54	18	31	68	055	
32	17	24	29	28	460	11	16	31	17	26	8	13	19	056	
40	33	38	38	52	551	9	10	27	16	39	7	12	22	057	
29	17	26	24	20	616	18	29	44	27	44	15	26	52	058	

segue TAV. 4 — Popolazione residente

C —

Codice dei Comuni	COMUNI	CLASSI QUINQUENNALI DI ETÀ (anni)										
		Meno di 5	5 - 9	10 - 14	15 - 19	20 - 24	25 - 29	30 - 34	35 - 39	40 - 44	45 - 49	50 - 54
059	MONTODINE	66	70	76	76	101	66	92	57	63	50	65
060	MOSCAZZANO	19	21	33	20	28	23	23	14	26	19	23
061	MOTTA BALUFFI	15	25	48	44	28	30	27	34	43	41	44
062	OFFANENGO	128	175	193	203	198	196	189	155	167	177	137
063	OLMENETA	13	17	37	44	31	22	26	26	24	34	27
064	OSTIANO	64	80	82	111	110	105	97	88	98	89	112
065	PADERNO PONCHIELLI	45	41	56	74	71	61	47	41	53	65	82
066	PALAZZO PIGNANO	76	87	80	86	86	98	90	62	83	65	68
067	PANDINO	171	228	216	244	226	229	246	199	234	198	183
068	PERSICO DOSIMO	44	52	83	88	81	61	72	53	83	69	88
069	PESCAROLO ED UNITI	36	39	49	57	44	38	38	41	47	46	56
070	PESSINA CREMONESE	25	30	36	35	30	26	35	17	31	37	33
071	PIADENA	95	117	122	140	141	115	128	113	146	114	146
072	PIANENGO	49	61	72	60	50	51	79	54	72	44	51
073	PIERANICA	21	31	20	29	22	33	26	19	25	18	24
074	PIEVE D'OLMI	26	28	38	45	37	33	38	36	39	45	42
075	PIEVE SAN GIACOMO	27	34	37	44	43	34	40	33	52	48	48
076	PIZZIGHETTONE	177	229	254	262	250	243	259	243	222	249	265
077	POZZAGLIO ED UNITI	26	34	38	52	48	33	31	26	47	44	37
078	QUINTANO	17	12	21	20	15	19	12	15	16	15	10
079	RICENGO	12	19	36	40	25	17	27	24	21	33	23
080	RIPALTA ARPINA	35	35	28	26	22	35	24	23	25	20	25
081	RIPALTA CREMASCA	76	88	74	109	99	91	98	86	87	99	86
082	RIPALTA GUERINA	8	14	10	11	15	9	13	11	6	11	12
083	RIVAROLO DEL RE ED UNITI	49	66	61	51	58	58	75	54	68	56	66
084	RIVOLTA D'ADDA	161	211	235	259	232	234	258	239	268	283	220
085	ROBECCO D'OGGIO	52	47	61	84	93	64	71	56	82	84	91
086	ROMANENGO	55	60	63	82	79	94	83	64	68	66	75
087	SALVIROLA	23	27	44	28	27	25	34	23	30	24	25
088	SAN BASSANO	44	52	54	63	64	53	65	49	61	64	74
089	SAN DANIELE PO	33	38	52	60	50	44	52	37	43	69	75
090	SAN GIOVANNI IN CROCE	41	29	52	64	45	53	37	46	48	48	62
091	SAN MARTINO DEL LAGO	9	13	28	14	24	12	15	12	11	21	22
092	SCANDOLARA RAVARA	32	35	43	71	49	37	44	46	52	65	60
093	SCANDOLARA RIPA D'OGGIO	11	18	23	14	28	25	25	12	18	10	21
094	SERGNANO	86	93	87	123	128	86	90	70	99	95	79
095	SESTO ED UNITI	53	60	78	101	75	70	108	61	82	78	82
096	SOLAROLO RAINERIO	21	30	35	43	27	27	17	23	39	36	55
097	SONCINO	207	215	258	268	262	284	243	222	241	212	253
098	SORESINA	181	236	250	306	295	272	351	278	320	339	399
099	SOSPIRO	56	66	75	88	88	97	99	97	99	100	115
100	SPINADESCO	31	39	39	52	36	35	31	37	39	49	46
101	SPINEDA	12	21	18	22	18	18	24	20	15	26	23
102	SPINO D'ADDA	145	162	197	172	168	178	209	170	157	148	149
103	STAGNO LOMBARDO	27	36	41	53	48	36	40	31	54	55	54
104	TICENGO	11	9	20	18	20	17	10	13	16	14	15
105	TORLINO VIMERCATI	8	7	12	14	12	5	7	8	7	12	17
106	TORNATA	6	17	18	15	20	13	12	10	20	15	21
107	TORRE DE'PICENARDI	44	62	59	60	74	57	61	51	63	61	84
108	TORRICELLA DEL PIZZO	10	18	15	18	24	26	24	17	23	34	35
109	TRESCORE CREMASCO	69	79	93	79	83	70	69	64	71	80	78
110	TRIGOLO	39	49	61	61	59	32	46	41	64	64	57
111	VAIANO CREMASCO	85	104	123	127	127	102	129	101	92	85	96
112	VAILATE	78	100	104	128	103	118	108	94	110	102	119
113	VESCOVATO	53	92	116	117	99	89	112	80	126	105	116
114	VOLONGO	26	28	24	21	20	19	34	18	22	14	13
115	VOLTIDO	17	16	23	13	11	18	19	10	14	18	20
	TOTALE PROVINCIA	7.847	10.012	10.911	11.868	11.201	10.768	11.637	9.957	11.852	11.241	11.892

per sesso e classe di età'

FEMMINE

						PARTICOLARI CLASSI DI ETÀ' (anni)									Codice dei Comuni
55 - 59	60 - 64	65 - 69	70 - 74	75 e più	TOTALE	Meno di 3	3 - 5	6 - 10	11 - 13	14 - 17	18	19 - 20	21 - 24		
64	48	48	35	34	1.011	29	49	74	41	66	13	42	75	059	
22	16	16	14	18	335	10	12	26	16	20	4	11	22	060	
37	28	40	44	63	591	9	8	31	26	31	16	17	22	061	
116	85	107	83	75	2.384	66	96	180	112	173	35	80	155	062	
26	26	18	29	32	432	8	10	20	23	32	10	11	28	063	
127	87	101	105	178	1.634	38	42	81	49	86	25	30	96	064	
79	38	64	50	61	928	31	25	41	37	53	15	26	59	065	
63	58	52	33	46	1.133	39	53	96	39	71	22	24	71	066	
193	116	137	124	159	3.103	95	122	226	126	199	49	85	183	067	
82	44	84	58	91	1.133	23	33	60	47	72	17	32	64	068	
51	43	45	50	103	783	25	15	46	27	41	15	22	34	069	
32	19	21	21	35	463	16	15	31	22	28	7	16	21	070	
147	93	121	116	182	2.036	58	53	123	67	124	24	62	104	071	
40	33	36	26	38	816	29	33	60	38	59	9	22	42	072	
30	11	15	7	17	348	10	21	26	12	19	7	12	16	073	
40	29	25	35	63	599	20	17	22	23	35	10	12	35	074	
47	38	38	57	64	684	12	23	33	20	36	13	13	35	075	
251	162	199	156	221	3.642	102	118	235	151	207	60	107	192	076	
29	27	27	33	29	561	15	16	38	23	35	12	22	37	077	
12	5	13	10	11	223	12	8	14	10	21	2	8	10	078	
15	9	15	17	22	355	3	10	26	21	30	10	12	20	079	
26	20	21	15	29	409	20	25	29	15	27	4	6	20	080	
82	54	59	63	68	1.319	43	59	77	44	73	24	52	74	081	
10	7	5	4	1	147	5	7	10	6	9	2	4	15	082	
93	48	75	84	83	1.045	34	28	63	40	37	13	25	45	083	
232	155	231	199	292	3.709	92	100	232	133	218	45	101	177	084	
75	59	73	76	105	1.173	28	37	47	34	60	19	42	70	085	
69	44	60	57	78	1.097	32	36	58	43	61	12	31	66	086	
23	19	26	19	21	418	11	12	35	26	27	6	11	21	087	
87	55	85	87	160	1.117	23	40	42	35	45	17	25	50	088	
70	46	56	53	81	859	21	18	43	26	59	11	17	38	089	
65	47	55	38	115	845	25	20	42	30	41	15	23	35	090	
23	11	23	19	34	291	5	7	13	21	10	3	7	22	091	
82	47	65	67	85	880	18	21	35	29	42	22	25	38	092	
34	10	25	30	27	331	9	5	18	15	13	3	9	22	093	
73	39	43	42	60	1.293	49	57	96	50	90	21	51	103	094	
86	58	102	69	107	1.270	32	30	67	42	84	22	27	63	095	
37	27	33	57	52	559	13	13	30	20	40	6	13	21	096	
266	185	208	154	240	3.718	116	131	222	152	223	48	109	209	097	
461	259	345	310	435	5.037	100	129	242	153	216	65	127	236	098	
133	68	101	88	163	1.533	34	35	66	46	73	19	29	71	099	
59	19	46	37	43	638	16	23	40	22	38	13	23	22	100	
31	24	28	27	36	363	5	11	21	10	18	7	4	15	101	
127	81	98	88	103	2.352	83	93	168	126	135	35	78	126	102	
71	34	48	47	75	750	19	13	36	26	36	12	23	40	103	
12	9	11	14	10	219	9	3	8	12	16	6	9	15	104	
9	5	6	10	8	147	7	4	4	8	12	2	6	10	105	
23	14	19	19	31	273	2	7	19	13	8	3	8	16	106	
74	61	64	64	104	1.043	21	32	63	36	43	16	27	61	107	
32	30	38	25	48	417	6	6	20	9	14	5	6	19	108	
72	40	59	39	50	1.095	42	42	83	46	75	14	34	67	109	
55	41	47	52	69	837	20	26	54	38	40	15	28	48	110	
80	61	79	44	38	1.473	51	56	104	71	105	26	51	102	111	
110	73	111	79	107	1.644	44	54	97	69	101	22	41	85	112	
122	89	102	87	204	1.709	27	43	94	65	110	20	40	78	113	
31	16	30	35	38	389	15	18	26	14	17	4	5	20	114	
17	15	13	15	26	265	8	10	19	16	9	6	2	10	115	
12.434	8.197	10.197	9.243	12.879	172.136	4.397	5.352	10.289	6.466	9.454	2.365	4.599	8.917		

TAV. 5 - Popolazione residente in età da 6 anni in poi

Codice dei Comuni	COMUNI	FORNITI DI TITOLO DI STUDIO							
		LAUREA		DIPLOMA		LICENZA MEDIA INFERIORE		LICENZA ELEMENTARE	
		MF	M	MF	M	MF	M	MF	M
001	ACQUANEGRA CREMONESE	3	3	61	34	260	150	617	304
002	AGNADELLO	18	14	161	78	465	259	1.069	505
003	ANNICCO	22	9	218	111	345	191	1.065	501
004	AZZANELLO	3	2	60	40	155	76	406	184
005	BAGNOLO CREMASCO	41	26	248	141	968	543	1.952	876
006	BONEMERSE	7	5	71	29	143	77	384	173
007	BORDOLANO	3	3	49	27	99	60	304	139
008	CA' D'ANDREA	9	4	40	23	128	67	334	165
009	CALVATONE	9	7	91	46	218	117	655	327
010	CAMISANO	20	17	56	36	288	154	527	246
011	CAMPAGNOLA CREMASCA	1	1	25	15	93	55	188	91
012	CAPERGNANICA	13	11	156	79	286	168	836	394
013	CAPPELLA CANTONE	3	1	24	16	120	71	296	138
014	CAPPELLA DE'PICENARDI	4	2	57	27	97	60	332	161
015	CAPRALBA	9	6	53	37	389	204	674	336
016	CASALBUTTANO ED UNITI	55	34	463	242	923	526	2.057	892
017	CASALE CREMASCO-VIDOLASCO	5	5	62	35	219	112	531	257
018	CASALETTO CEREDANO	2	2	41	24	207	128	520	251
019	CASALETTO DI SOPRA	1	1	11	7	85	40	194	102
020	CASALETTO VAPRIO	8	6	34	24	232	122	444	223
021	CASALMAGGIORE	322	193	1.295	654	3.076	1.622	5.684	2.584
022	CASALMORANO	12	8	149	84	336	191	916	428
023	CASTELDIDONE	7	5	70	38	118	63	348	164
024	CASTEL GABBIANO	3	2	20	11	66	33	129	62
025	CASTELLEONE	133	84	721	379	1.922	1.028	3.613	1.701
026	CASTELVERDE	52	34	349	172	688	400	1.449	712
027	CASTELVISCONTI	1	1	25	13	101	57	295	136
028	CELLA DATI	11	8	57	27	151	86	310	157
029	CHIEVE	7	6	82	35	218	132	504	243
030	CICOGNOLO	16	10	63	28	156	78	401	209
031	CINGIA DE'BOTTI	16	5	92	42	217	123	614	275
032	CORTE DE'CORTESI CON CIGNONE	17	11	117	67	218	113	624	293
033	CORTE DE'FRATI	13	8	86	50	307	159	751	367
034	CREDERA RUBBIANO	13	9	80	54	425	221	749	378
035	CREMA	1.050	686	3.441	1.914	9.591	4.932	14.404	6.228
036	CREMONA	3.270	1.935	13.608	6.828	18.127	9.273	32.682	13.649
037	CREMOSANO	3	3	37	18	254	148	462	248
038	CROTTA D'ADDA	3	2	35	20	109	60	484	234
039	CUMIGNANO SUL NAVIGLIO	2	1	32	18	113	66	219	101
040	DEROVERE	12	7	31	18	86	46	279	140
041	DOVERA	31	19	164	103	678	345	1.394	674
042	DRIZZONA	4	2	39	21	118	76	293	129
043	FIESCO	5	5	62	34	150	86	431	212
044	FORMIGARA	6	4	53	27	214	115	561	283
045	GABBIONETA-BINANUOVA	17	11	75	46	196	99	627	289
046	GADESCO-PIEVE DELMONA	12	11	97	52	268	134	732	369
047	GENIVOLTA	6	5	79	43	233	122	709	350
048	GERRE DE'CAPRIOLI	4	2	59	26	135	76	311	159
049	GOMBITO	2	2	36	21	136	81	370	172
050	GRONTARDO	10	6	77	40	287	162	709	344
051	GRUMELLO CREMONESE ED UNITI	20	11	174	88	370	200	1.089	532
052	GUSSOLA	23	13	153	79	577	315	1.398	652
053	ISOLA DOVARESE	10	8	67	38	271	156	745	324
054	IZANO	6	4	80	44	261	145	739	369
055	MADIGNANO	16	9	200	94	384	227	906	409
056	MALAGNINO	17	12	84	31	168	85	425	209
057	MARTIGNANA DI PO	20	15	79	39	239	138	501	244
058	MONTE CREMASCO	7	4	44	29	307	153	539	259

per sesso e grado di istruzione

TOTALE		ALFABETI PRIVI DI TITOLO DI STUDIO				ANALFABETI				TOTALE		Codice dei Comuni
		TOTALE		di cui in età da 55 anni in poi		TOTALE		di cui in età da 55 anni in poi				
MF	M	MF	M	MF	M	MF	M	MF	M	MF	M	
941	491	216	94	131	49	6	4	5	3	1.163	589	001
1.713	856	307	150	97	41	5	2	1	—	2.025	1.008	002
1.650	812	421	170	267	102	18	11	9	5	2.089	993	003
624	302	141	61	77	32	9	5	7	4	774	368	004
3.209	1.586	435	189	104	30	9	5	1	—	3.653	1.780	005
605	284	72	42	16	8	3	1	2	1	680	327	006
455	229	102	44	55	21	1	—	—	—	558	273	007
511	259	182	76	112	48	5	3	3	1	698	338	008
973	497	238	95	139	41	5	3	2	1	1.216	595	009
891	453	174	79	53	20	4	2	1	—	1.069	534	010
307	162	65	37	31	17	—	—	—	—	372	199	011
1.291	652	153	69	47	19	7	4	3	1	1.451	725	012
443	226	76	34	27	10	2	—	—	—	521	260	013
490	250	103	44	58	24	4	—	2	—	597	294	014
1.125	583	267	120	115	47	3	2	2	1	1.395	705	015
3.498	1.694	644	258	381	132	25	11	12	7	4.167	1.963	016
817	409	195	86	83	34	4	1	1	—	1.016	496	017
770	405	111	64	33	15	6	4	3	2	887	473	018
291	150	48	26	—	—	1	—	1	—	340	176	019
718	375	122	52	44	18	5	2	3	—	845	429	020
10.377	5.053	1.966	806	1.007	320	67	29	33	9	12.410	5.888	021
1.413	711	180	74	78	25	8	3	5	2	1.601	788	022
543	270	77	26	42	10	—	—	—	—	620	296	023
218	108	70	35	32	14	1	1	—	—	289	144	024
6.389	3.192	1.461	617	696	239	38	16	20	8	7.888	3.825	025
2.538	1.318	705	294	384	139	66	33	24	10	3.309	1.645	026
422	207	37	21	8	3	6	1	3	1	465	229	027
529	278	165	65	107	39	3	1	1	1	697	344	028
811	416	169	85	87	39	5	4	2	2	985	505	029
636	325	125	45	71	24	4	3	2	1	765	373	030
939	445	307	108	220	67	86	32	66	20	1.332	585	031
976	484	114	54	53	21	8	3	5	1	1.098	541	032
1.157	584	214	82	83	23	7	2	3	—	1.378	668	033
1.267	662	188	89	74	29	6	4	2	1	1.461	755	034
28.486	13.760	3.907	1.690	1.176	363	107	48	36	12	32.500	15.498	035
67.687	31.685	8.873	3.458	3.686	939	301	112	170	57	76.861	35.255	036
756	417	162	72	79	30	7	5	3	2	925	494	037
631	316	80	40	27	11	3	—	2	—	714	356	038
366	186	72	34	40	19	4	1	—	—	442	221	039
408	211	22	10	2	—	—	—	—	—	430	221	040
2.267	1.141	389	208	125	52	12	2	4	1	2.668	1.351	041
454	228	125	49	69	26	6	5	4	3	585	282	042
648	337	103	54	20	9	—	—	—	—	751	391	043
834	429	179	73	85	35	5	2	4	1	1.018	504	044
915	445	93	38	40	16	6	3	1	1	1.014	486	045
1.109	566	246	104	110	37	13	6	5	3	1.368	676	046
1.027	520	184	76	90	34	7	4	4	3	1.218	600	047
509	263	107	50	46	20	3	1	2	1	619	314	048
544	276	56	25	16	9	3	2	1	1	603	303	049
1.083	552	217	91	151	53	1	1	1	1	1.301	644	050
1.653	831	298	116	157	51	8	1	4	—	1.959	948	051
2.151	1.059	474	211	294	111	28	12	19	9	2.653	1.282	052
1.093	526	252	95	147	47	9	2	3	1	1.354	623	053
1.086	562	188	82	87	30	7	1	4	—	1.281	645	054
1.506	739	215	96	71	26	3	2	1	1	1.724	837	055
694	337	124	50	41	11	3	1	2	—	821	388	056
839	436	225	105	134	58	18	9	10	5	1.082	550	057
897	445	209	99	63	24	11	4	3	1	1.117	548	058

segue TAV. 5 — Popolazione residente in età da 6 anni in poi

Codice dei Comuni	COMUNI	FORNITI DI TITOLO DI STUDIO							
		LAUREA		DIPLOMA		LICENZA MEDIA INFERIORE		LICENZA ELEMENTARE	
		MF	M	MF	M	MF	M	MF	M
059	MONTODINE	20	15	107	47	483	251	986	494
060	MOSCAZZANO	3	2	22	11	184	106	367	184
061	MOTTA BALUFFI	9	7	73	35	216	109	481	232
062	OFFANENGO	31	23	418	214	1.056	561	2.198	1.051
063	OLMENETA	12	6	89	46	196	104	402	186
064	OSTIANO	26	11	242	145	616	318	1.666	759
065	PADERNO PONCHIELLI	30	20	137	69	372	196	913	423
066	PALAZZO PIGNANO	11	7	98	53	495	278	1.046	556
067	PANDINO	57	33	585	300	1.322	685	2.875	1.378
068	PERSICO DOSIMO	31	22	213	102	387	209	1.131	547
069	PESCAROLO ED UNITI	12	8	119	60	263	138	834	383
070	PESSINA CREMONESE	9	7	65	35	164	85	471	239
071	PIADENA	48	30	352	159	804	441	1.877	843
072	PIANENGO	19	9	148	80	337	187	737	364
073	PIERANICA	3	3	14	8	185	102	327	161
074	PIEVE D'OLMI	16	8	112	54	203	112	557	269
075	PIEVE SAN GIACOMO	19	16	140	64	239	144	643	321
076	PIZZIGHETTONE	63	40	513	289	1.750	946	3.290	1.541
077	POZZAGLIO ED UNITI	7	7	102	51	249	149	604	295
078	QUINTANO	2	2	15	8	107	57	224	115
079	RICENGO	4	3	49	23	174	97	383	197
080	RIPALTA ARPINA	2	2	17	10	177	99	404	213
081	RIPALTA CREMASCA	26	19	237	127	613	343	1.241	589
082	RIPALTA GUERINA	3	2	16	12	78	42	149	80
083	RIVAROLO DEL RE ED UNITI	22	19	119	62	452	263	958	450
084	RIVOLTA D'ADDA	69	45	462	229	1.749	892	3.163	1.415
085	ROBECCO D'OGGIO	17	10	218	118	488	258	1.056	469
086	ROMANENGO	11	8	174	98	464	242	1.019	471
087	SALVIROLA	6	3	63	32	141	84	479	233
088	SAN BASSANO	15	12	166	81	361	193	1.055	496
089	SAN DANIELE PO	17	11	122	75	316	154	968	457
090	SAN GIOVANNI IN CROCE	15	9	131	67	375	193	789	357
091	SAN MARTINO DEL LAGO	6	4	43	19	117	74	262	131
092	SCANDOLARA RAVARA	10	6	140	77	343	194	846	400
093	SCANDOLARA RIPA D'OGGIO	11	6	38	18	91	54	323	150
094	SERGNANO	22	16	148	79	615	303	1.069	542
095	SESTO ED UNITI	36	23	174	94	498	253	1.158	569
096	SOLAROLO RAINERIO	10	6	95	43	212	118	451	212
097	SONCINO	111	70	605	296	1.746	939	3.461	1.619
098	SORESINA	166	100	1.070	536	2.116	1.152	4.415	1.903
099	SOSPIRO	33	22	218	104	514	290	1.195	578
100	SPINADESCO	6	4	72	39	239	134	632	316
101	SPINEDA	3	2	18	10	149	81	350	173
102	SPINO D'ADDA	33	25	339	218	1.094	497	2.166	1.069
103	STAGNO LOMBARDO	16	10	107	62	278	142	715	375
104	TICENGO	4	1	53	27	74	40	211	96
105	TORLINO VIMERCATI	7	5	22	12	67	36	157	76
106	TORNATA	8	—	33	15	83	54	301	140
107	TORRE DE'PICENARDI	34	21	193	105	379	209	927	447
108	TORRICELLA DEL PIZZO	9	7	37	20	136	74	393	198
109	TRESCORE CREMASCO	19	17	97	60	526	272	1.156	537
110	TRIGOLO	12	9	155	76	315	191	834	390
111	VAIANO CREMASCO	27	19	140	73	701	347	1.462	711
112	VAILATE	37	26	208	127	699	368	1.571	712
113	VESCOVATO	51	36	290	153	590	313	1.556	729
114	VOLONGO	5	3	37	15	107	59	408	209
115	VOLTIDO	4	2	25	13	98	59	276	142
	TOTALE PROVINCIA	6.730	4.179	33.688	17.451	73.794	39.017	150.369	68.745

per sesso e grado di istruzione

TOTALE		ALFABETI PRIVI DI TITOLO DI STUDIO				ANALFABETI				TOTALE		Codice dei Comuni
		TOTALE		di cui in età da 55 anni in poi		TOTALE		di cui in età da 55 anni in poi				
MF	M	MF	M	MF	M	MF	M	MF	M	MF	M	
1.596	807	261	121	100	34	8	4	3	2	1.865	932	059
576	303	68	28	19	3	3	3	1	1	647	334	060
779	383	283	108	196	70	4	1	2	1	1.066	492	061
3.703	1.849	702	337	249	98	9	6	6	4	4.414	2.192	062
699	342	100	45	51	20	3	1	2	1	802	388	063
2.550	1.233	400	171	214	70	13	5	5	—	2.963	1.409	064
1.452	708	248	123	104	47	6	3	3	2	1.706	834	065
1.650	894	524	250	262	122	17	6	8	3	2.191	1.150	066
4.839	2.396	837	414	289	120	31	11	16	6	5.707	2.821	067
1.762	880	330	140	185	69	8	3	3	1	2.100	1.023	068
1.228	589	165	65	76	26	7	3	4	1	1.400	657	069
709	366	150	63	74	28	3	1	1	1	862	430	070
3.081	1.473	519	210	226	72	14	6	7	3	3.614	1.689	071
1.241	640	270	119	126	43	5	3	1	1	1.516	762	072
529	274	103	42	47	14	2	1	—	—	634	317	073
888	443	214	99	120	42	6	4	3	2	1.108	546	074
1.041	545	237	87	139	45	11	8	4	3	1.289	640	075
5.616	2.816	1.056	457	437	155	34	11	27	8	6.706	3.284	076
962	502	129	65	33	13	9	3	3	1	1.100	570	077
348	182	65	32	28	12	5	1	4	1	418	215	078
610	320	99	49	31	9	2	—	1	—	711	369	079
600	324	167	79	80	30	1	1	1	1	768	404	080
2.117	1.078	328	151	155	62	8	7	4	3	2.453	1.236	081
246	136	55	30	20	10	—	—	—	—	301	166	082
1.551	794	374	155	203	66	10	3	8	2	1.935	952	083
5.443	2.581	1.069	492	445	174	169	91	43	18	6.681	3.164	084
1.779	855	349	173	191	84	13	5	9	3	2.141	1.033	085
1.668	819	324	150	148	48	12	6	9	4	2.004	975	086
689	352	109	53	29	11	2	—	1	—	800	405	087
1.597	782	417	179	285	101	3	2	3	2	2.017	963	088
1.423	697	164	71	62	14	4	3	1	—	1.591	771	089
1.310	626	215	101	97	30	4	2	3	1	1.529	729	090
428	228	116	42	75	21	5	—	3	—	549	270	091
1.339	677	303	127	202	78	6	3	4	2	1.648	807	092
463	228	146	64	100	41	3	3	1	1	612	295	093
1.854	940	492	223	240	96	9	5	4	3	2.355	1.168	094
1.866	939	468	199	283	107	19	7	9	3	2.353	1.145	095
768	379	225	83	144	45	6	4	4	2	999	466	096
5.923	2.924	854	401	311	111	32	13	22	9	6.809	3.338	097
7.767	3.691	1.237	515	661	222	23	13	9	4	9.027	4.219	098
1.960	994	503	231	262	97	618	392	204	87	3.081	1.617	099
949	493	237	103	129	50	14	5	11	5	1.200	601	100
520	266	144	55	95	34	5	1	4	1	669	322	101
3.632	1.809	669	336	202	83	39	19	24	10	4.340	2.164	102
1.116	589	292	106	161	52	9	4	7	3	1.417	699	103
342	164	59	31	28	11	2	1	2	1	403	196	104
253	129	25	14	11	8	3	2	—	—	281	145	105
425	209	81	33	35	11	—	—	—	—	506	242	106
1.533	782	379	154	221	81	17	3	7	3	1.929	939	107
575	299	209	83	143	50	9	6	7	5	793	388	108
1.798	886	180	84	22	7	6	3	1	—	1.984	973	109
1.316	666	244	107	118	44	8	4	8	4	1.568	777	110
2.330	1.150	380	197	110	49	7	4	3	1	2.717	1.351	111
2.515	1.233	483	228	257	105	16	7	5	1	3.014	1.468	112
2.487	1.231	607	233	366	106	17	8	3	2	3.111	1.472	113
557	286	145	61	89	36	1	—	—	—	703	347	114
403	216	91	32	48	16	1	—	1	—	495	248	115
264.581	129.392	45.550	19.518	20.602	7.014	2.293	1.127	1.036	408	312.424	150.037	

TAV. 6 - Popolazione residente che frequenta corsi regolari di studio

Codice dei Comuni	COMUNI	CORSO REGOLARE DI STUDI							
		6 - 13		14 - 18		19 e più		TOTALE	
		MF	M	MF	M	MF	M	MF	M
001	ACQUANEGRA CREMONESE	117	69	44	23	14	6	175	98
002	AGNADELLO	273	136	91	48	29	17	393	201
003	ANNICCO	191	83	80	31	17	7	288	121
004	AZZANELLO	66	32	31	14	5	3	102	49
005	BAGNOLO CREMASCO	500	232	124	51	43	28	667	311
006	BONEMERSE	78	42	37	19	15	5	130	66
007	BORDOLANO	49	24	12	6	8	5	69	35
008	CA' D'ANDREA	68	28	23	13	13	4	104	45
009	CALVATONE	121	65	32	21	16	6	169	92
010	CAMISANO	150	74	33	19	11	6	194	99
011	CAMPAGNOLA CREMASCA	55	31	7	5	7	5	69	41
012	CAPERGNANICA	173	87	69	36	23	15	265	138
013	CAPPELLA CANTONE	66	30	17	8	4	2	87	40
014	CAPPELLA DE'PICENARDI	51	24	20	11	14	3	85	38
015	CAPRALBA	182	95	46	22	10	7	238	124
016	CASALBUTTANO ED UNITI	359	172	147	74	70	42	576	288
017	CASALE CREMASCO-VIDOLASCO	144	67	29	18	9	5	182	90
018	CASALETTO CEREDANO	101	62	29	14	17	14	147	90
019	CASALETTO DI SOPRA	54	31	11	5	2	—	67	36
020	CASALETTO VAPRIO	128	61	32	17	5	3	165	81
021	CASALMAGGIORE	1.314	689	527	256	293	151	2.134	1.096
022	CASALMORANO	149	78	50	25	19	10	218	113
023	CASTELDIDONE	50	24	32	15	9	5	91	44
024	CASTEL GABBIANO	43	19	9	7	6	2	58	28
025	CASTELLEONE	917	465	319	137	135	77	1.371	679
026	CASTELVERDE	360	190	126	71	56	36	542	297
027	CASTELVISCANTI	50	21	23	13	2	—	75	34
028	CELLA DATI	61	27	29	16	5	1	95	44
029	CHIEVE	109	54	27	8	5	3	141	65
030	CICOGNOLO	72	36	27	13	12	5	111	54
031	CINGIA DE'BOTTI	99	49	48	22	18	9	165	80
032	CORTE DE'CORTESI CON CIGNONE	97	54	36	22	23	10	156	86
033	CORTE DE'FRATI	182	93	40	22	13	9	235	124
034	CREDERA RUBBIANO	167	81	66	36	12	8	245	125
035	CREMA	3.968	1.993	1.703	844	838	463	6.509	3.300
036	CREMONA	7.911	4.080	3.781	1.904	2.139	1.165	13.831	7.149
037	CREMOSANO	99	52	22	13	7	3	128	68
038	CROTTA D'ADDA	73	36	19	7	7	2	99	45
039	CUMIGNANO SUL NAVIGLIO	46	22	23	10	6	2	75	34
040	DEROVERE	37	20	19	8	11	8	67	36
041	DOVERA	353	189	98	47	37	23	488	259
042	DRIZZONA	63	24	23	12	6	5	92	41
043	FIESCO	111	56	32	19	4	3	147	78
044	FORMIGARA	124	64	30	17	8	5	162	86
045	GABBIONETA-BINANUOVA	90	42	26	13	14	8	130	63
046	GADESCO-PIEVE DELMONA	171	88	53	27	15	6	239	121
047	GENIVOLTA	132	66	38	16	13	7	183	89
048	GERRE DE'CAPRIOLI	79	40	15	5	11	2	105	47
049	GOMBITO	64	27	21	7	7	4	92	38
050	GRONTARDO	105	59	55	36	23	12	183	107
051	GRUMELLO CREMONESE ED UNITI	196	100	62	33	30	15	288	148
052	GUSSOLA	221	114	100	54	34	20	355	188
053	ISOLA DOVARESE	152	70	41	19	7	5	200	94
054	IZANO	144	79	45	25	19	11	208	115
055	MADIGNANO	191	93	78	43	33	22	302	158
056	MALAGNINO	99	51	33	16	12	3	144	70
057	MARTIGNANA DI PO	93	50	41	17	17	9	151	76
058	MONTE CREMASCO	153	82	45	12	10	5	208	99

e/o corsi di formazione professionale, per sesso e classe di età

		CORSO DI FORMAZIONE PROFESSIONALE										Codice dei Comuni
di cui occupati		14 - 16		17 - 19		20 e più		TOTALE		di cui occupati		
MF	M	MF	M	MF	M	MF	M	MF	M	MF	M	
3	1	6	4	1	—	2	1	9	5	2	1	001
15	9	12	7	10	4	10	7	32	18	14	10	002
5	3	—	—	5	1	4	2	9	3	6	3	003
1	—	1	—	1	1	3	3	5	4	4	4	004
15	10	28	9	5	2	13	9	46	20	10	7	005
6	2	2	—	7	3	—	—	9	3	2	1	006
—	—	—	—	1	—	1	1	2	1	1	1	007
4	2	1	—	1	—	—	—	2	—	—	—	008
3	3	—	—	—	—	3	3	3	3	3	3	009
3	3	6	3	—	—	3	3	9	6	3	3	010
2	1	2	1	—	—	—	—	2	1	1	1	011
5	3	5	3	4	—	11	6	20	9	8	5	012
2	1	1	—	—	—	1	1	2	1	1	1	013
4	1	2	1	1	—	4	2	7	3	4	2	014
5	3	10	4	1	—	7	6	18	10	6	5	015
20	14	10	6	7	2	15	9	32	17	15	9	016
3	1	2	2	—	—	3	2	5	4	4	3	017
8	7	8	3	1	—	1	1	10	4	1	1	018
1	—	2	—	1	1	—	—	3	1	1	1	019
2	1	5	1	1	—	4	2	10	3	5	2	020
36	26	39	20	30	4	55	22	124	46	51	24	021
3	3	4	1	1	1	5	2	10	4	5	3	022
3	3	2	2	—	—	3	1	5	3	1	—	023
1	1	—	—	—	—	1	—	1	—	1	—	024
25	22	10	3	14	5	27	14	51	22	27	14	025
12	9	9	7	4	1	11	8	24	16	10	10	026
—	—	—	—	—	—	—	—	—	—	—	—	027
1	—	—	—	1	1	3	2	4	3	3	2	028
4	3	5	1	—	—	4	3	9	4	4	3	029
8	4	6	2	—	—	8	5	14	7	8	5	030
2	2	10	6	4	3	—	—	14	9	—	—	031
2	2	4	4	1	—	4	2	9	6	3	2	032
2	2	—	—	—	—	1	1	1	1	1	1	033
3	2	6	2	2	1	7	6	15	9	7	5	034
192	124	125	62	73	24	180	89	378	175	151	93	035
435	291	214	108	208	68	508	245	930	421	381	204	036
—	—	3	3	1	1	1	1	5	5	3	3	037
—	—	1	1	2	—	2	1	5	2	3	1	038
3	—	3	1	1	—	—	—	4	1	1	—	039
—	—	—	—	—	—	5	3	5	3	2	1	040
16	10	5	3	6	1	15	7	26	11	15	8	041
4	2	—	—	—	—	—	—	—	—	—	—	042
1	1	2	2	2	—	3	—	7	2	1	—	043
1	1	4	3	2	1	4	2	10	6	5	2	044
4	2	1	—	—	—	7	4	8	4	6	3	045
7	4	3	2	1	—	4	3	8	5	5	4	046
5	4	—	—	1	—	9	5	10	5	7	4	047
1	—	1	1	2	—	2	2	5	3	2	2	048
5	3	—	—	1	—	1	—	2	—	1	—	049
6	3	7	5	3	3	8	7	18	15	7	7	050
9	6	10	3	1	—	8	6	19	9	8	5	051
3	2	6	—	7	1	10	5	23	6	10	5	052
3	2	1	—	1	1	8	6	10	7	9	7	053
4	2	3	3	3	1	4	2	10	6	3	1	054
14	9	6	2	2	1	9	5	17	8	7	3	055
1	—	4	—	3	1	5	4	12	5	5	4	056
1	1	—	—	1	—	2	1	3	1	2	1	057
4	2	6	—	1	—	3	2	10	2	4	2	058

segue TAV. 6 — Popolazione residente che frequenta corsi regolari di studio

Codice dei Comuni	COMUNI	CORSO REGOLARE DI STUDI							
		6 - 13		14 - 18		19 e più		TOTALE	
		MF	M	MF	M	MF	M	MF	M
059	MONTODINE	234	119	68	32	25	11	327	162
060	MOSCAZZANO	80	38	25	12	6	3	111	53
061	MOTTA BALUFFI	98	41	42	16	16	5	156	62
062	OFFANENGO	606	314	193	102	62	42	861	458
063	OLMENETA	78	35	37	16	13	8	128	59
064	OSTIANO	282	152	100	62	40	23	422	237
065	PADERNO PONCHIELLI	154	76	66	25	31	16	251	117
066	PALAZZO PIGNANO	302	167	54	27	10	6	366	200
067	PANDINO	751	400	239	110	69	40	1.059	550
068	PERSICO DOSIMO	207	100	89	49	31	16	327	165
069	PESCAROLO ED UNITI	138	65	52	18	6	2	196	85
070	PESSINA CREMONESE	112	60	32	15	12	5	156	80
071	PIADENA	394	205	164	75	64	28	622	308
072	PIANENGO	203	105	60	34	20	13	283	152
073	PIERANICA	79	41	18	6	7	4	104	51
074	PIEVE D'OLMI	105	60	40	17	21	9	166	86
075	PIEVE SAN GIACOMO	117	64	42	22	20	11	179	97
076	PIZZIGHETTONE	805	419	286	147	106	60	1.197	626
077	POZZAGLIO ED UNITI	137	77	36	20	17	7	190	104
078	QUINTANO	65	41	16	3	4	3	85	47
079	RICENGO	106	59	37	17	5	3	148	79
080	RIPALTA ARPINA	108	64	24	7	5	2	137	73
081	RIPALTA CREMASCA	276	155	91	44	35	19	402	218
082	RIPALTA GUERINA	38	22	13	4	1	1	52	27
083	RIVAROLO DEL RE ED UNITI	211	108	68	36	35	19	314	163
084	RIVOLTA D'ADDA	778	415	246	119	103	57	1.127	591
085	ROBECCO D'OGGIO	182	101	77	44	23	13	282	158
086	ROMANENGO	227	127	78	42	35	20	340	189
087	SALVIROLA	122	61	25	14	9	6	156	81
088	SAN BASSANO	199	122	62	28	22	13	283	163
089	SAN DANIELE PO	156	87	69	28	20	15	245	130
090	SAN GIOVANNI IN CROCE	169	97	76	39	24	10	269	146
091	SAN MARTINO DEL LAGO	66	32	24	16	14	9	104	57
092	SCANDOLARA RAVARA	139	75	70	30	22	16	231	121
093	SCANDOLARA RIPA D'OGGIO	61	28	13	7	6	3	80	38
094	SERGNANO	330	184	102	49	36	15	468	248
095	SESTO ED UNITI	244	137	97	41	32	20	373	198
096	SOLAROLO RAINERIO	101	51	59	28	15	6	175	85
097	SONCINO	809	436	228	120	110	61	1.147	617
098	SORESINA	822	430	356	184	161	85	1.339	699
099	SOSPIRO	259	147	107	53	34	21	400	221
100	SPINADESCO	121	59	47	27	12	8	180	94
101	SPINEDA	65	34	23	12	1	1	89	47
102	SPINO D'ADDA	641	347	147	68	58	32	846	447
103	STAGNO LOMBARDO	122	61	67	39	15	9	204	109
104	TICENGO	46	26	20	4	6	2	72	32
105	TORLINO VIMERCATI	24	12	12	4	4	3	40	19
106	TORNATA	61	29	17	10	11	4	89	43
107	TORRE DE'PICENARDI	200	101	52	28	16	10	268	139
108	TORRICELLA DEL PIZZO	69	40	20	13	7	5	96	58
109	TRESCORE CREMASCO	260	131	85	41	30	20	375	192
110	TRIGOLO	179	87	67	34	21	17	267	138
111	VAIANO CREMASCO	389	214	87	31	30	18	506	263
112	VAILATE	347	182	125	62	23	13	495	257
113	VESCOVATO	326	169	138	61	37	17	501	247
114	VOLONGO	83	43	12	5	5	4	100	52
115	VOLTIDO	59	24	20	13	7	6	86	43
	TOTALE PROVINCIA	34.613	17.898	13.196	6.532	5.858	3.212	53.667	27.642

e/o corsi di formazione professionale, per sesso e classe di età

		CORSO DI FORMAZIONE PROFESSIONALE										Codice dei Comuni
di cui occupati		14 - 16		17 - 19		20 e più		TOTALE		di cui occupati		
MF	M	MF	M	MF	M	MF	M	MF	M	MF	M	
7	4	7	2	4	1	9	5	20	8	11	6	059
—	—	1	1	—	—	—	—	1	1	—	—	060
—	—	3	1	—	—	—	—	3	1	1	—	061
12	7	10	3	5	2	14	9	29	14	21	12	062
4	2	3	2	2	—	—	—	5	2	2	1	063
11	5	7	5	4	1	7	5	18	11	8	5	064
2	2	2	1	1	—	7	3	10	4	5	2	065
6	4	13	5	3	3	6	4	22	12	5	4	066
15	11	19	8	10	1	16	8	45	17	14	6	067
8	5	3	1	4	1	13	6	20	8	10	5	068
1	—	4	1	6	1	2	1	12	3	3	—	069
3	2	2	2	1	1	3	2	6	5	4	4	070
15	8	7	4	9	3	11	6	27	13	12	8	071
9	6	9	4	3	—	4	3	16	7	3	2	072
4	2	—	—	1	—	3	2	4	2	3	2	073
2	1	—	—	2	—	4	3	6	3	2	2	074
5	4	1	1	—	—	5	5	6	6	4	4	075
20	14	34	28	16	9	27	16	77	53	35	23	076
3	3	7	5	3	1	2	1	12	7	2	1	077
2	2	4	—	1	1	—	—	5	1	1	1	078
2	2	3	2	—	—	2	1	5	3	2	1	079
1	—	4	2	2	—	2	2	8	4	4	3	080
7	3	9	4	5	—	12	6	26	10	11	6	081
1	1	—	—	—	—	—	—	—	—	—	—	082
4	1	9	4	4	—	8	2	21	6	5	2	083
29	21	19	4	12	2	35	19	66	25	33	21	084
1	—	3	2	3	1	7	4	13	7	6	4	085
7	4	6	4	—	—	4	1	10	5	4	2	086
1	1	5	1	1	—	2	1	8	2	1	1	087
5	4	6	3	5	3	10	6	21	12	14	7	088
8	6	15	9	2	1	5	3	22	13	4	3	089
4	4	6	1	5	2	11	7	22	10	9	6	090
2	2	3	2	1	1	—	—	4	3	—	—	091
3	—	11	7	10	3	5	3	26	13	3	1	092
1	1	—	—	—	—	3	1	3	1	2	1	093
6	2	8	4	2	—	9	3	19	7	12	7	094
10	8	4	3	4	2	4	3	12	8	7	6	095
2	—	3	—	—	—	1	—	4	—	1	—	096
18	10	9	6	11	2	26	9	46	17	25	8	097
11	4	11	6	22	5	43	20	76	31	37	18	098
6	3	8	1	7	1	8	4	23	6	8	4	099
3	3	3	1	2	—	2	1	7	2	1	1	100
—	—	3	—	2	1	—	—	5	1	1	1	101
12	8	18	9	8	1	5	2	31	12	6	2	102
7	5	5	3	1	—	6	4	12	7	6	4	103
2	1	—	—	1	—	1	—	2	—	1	—	104
3	2	—	—	—	—	1	1	1	1	1	1	105
2	2	1	—	1	—	3	1	5	1	2	1	106
6	4	3	1	3	1	9	3	15	5	7	2	107
1	—	4	2	—	—	—	—	4	2	—	—	108
1	1	14	6	11	6	8	7	33	19	4	3	109
4	3	1	—	2	—	7	7	10	7	8	7	110
14	10	10	3	4	2	11	7	25	12	12	8	111
10	7	12	5	10	3	8	4	30	12	15	8	112
4	3	9	5	4	1	8	7	21	13	7	6	113
1	1	1	—	—	—	2	—	3	—	2	—	114
1	1	1	—	—	—	2	2	3	2	1	1	115
1.257	823	966	465	646	196	1.415	744	3.027	1.405	1.258	726	

TAV. 7 - Popolazione residente attiva e non attiva per sesso

A — TOTALE

Codice dei Comuni	COMUNI	POPOLAZIONE ATTIVA				POPOLAZIONE NON ATTIVA	TOTALE	
		In condizione professionale			In cerca di prima occupazione			
		Occupati	Disoccupati	TOTALE				
001	ACQUANEGRA CREMONESE	493	2	495	26	521	709	1.230
002	AGNADELLO	864	20	884	61	945	1.244	2.189
003	ANNICCO	879	19	898	19	917	1.273	2.190
004	AZZANELLO	321	15	336	6	342	478	820
005	BAGNOLO CREMASCO	1.756	35	1.791	57	1.848	2.133	3.981
006	BONEMERSE	303	3	306	15	321	408	729
007	BORDOLANO	249	2	251	9	260	336	596
008	CA' D'ANDREA	303	2	305	6	311	418	729
009	CALVATONE	511	3	514	30	544	760	1.304
010	CAMISANO	491	14	505	25	530	648	1.178
011	CAMPAGNOLA CREMASCA	176	1	177	12	189	213	402
012	CAPERGNANICA	623	16	639	32	671	875	1.546
013	CAPPELLA CANTONE	235	—	235	8	243	319	562
014	CAPPELLA DE'PICENARDI	279	2	281	7	288	342	630
015	CAPRALBA	584	20	604	54	658	856	1.514
016	CASALBUTTANO ED UNITI	1.697	29	1.726	63	1.789	2.570	4.359
017	CASALE CREMASCO-VIDOLASCO	465	9	474	24	498	606	1.104
018	CASALETTO CEREDANO	371	10	381	27	408	532	940
019	CASALETTO DI SOPRA	164	—	164	4	168	201	369
020	CASALETTO VAPRIO	384	3	387	21	408	512	920
021	CASALMAGGIORE	5.274	102	5.376	213	5.589	7.615	13.204
022	CASALMORANO	724	14	738	48	786	920	1.706
023	CASTELDIDONE	256	2	258	9	267	379	646
024	CASTEL GABBIANO	125	2	127	13	140	174	314
025	CASTELLEONE	3.414	127	3.541	122	3.663	4.795	8.458
026	CASTELVERDE	1.470	20	1.490	44	1.534	1.973	3.507
027	CASTELVISCONTI	168	2	170	10	180	304	484
028	CELLA DATI	303	2	305	20	325	426	751
029	CHIEVE	500	7	507	24	531	537	1.068
030	CICOGNOLA	360	8	368	13	381	429	810
031	CINGIA DE'BOTTI	468	10	478	13	491	900	1.391
032	CORTE DE'CORTESI CON CIGNONE	477	8	485	17	502	653	1.155
033	CORTE DE'FRATI	569	11	580	15	595	879	1.474
034	CREDERA RUBBIANO	645	13	658	39	697	865	1.562
035	CREMA	13.661	386	14.047	727	14.774	19.976	34.750
036	CREMONA	31.615	749	32.364	1.430	33.794	47.135	80.929
037	CREMOSANO	426	4	430	28	458	540	998
038	CROTTA D'ADDA	265	6	271	8	279	470	749
039	CUMIGNANO SUL NAVIGLIO	207	2	209	5	214	253	467
040	DEROVERE	187	2	189	11	200	262	462
041	DOVERA	1.204	20	1.224	59	1.283	1.633	2.916
042	DRIZZONA	254	2	256	8	264	360	624
043	FIESCO	337	11	348	11	359	444	803
044	FORMIGARA	440	7	447	17	464	626	1.090
045	GABBIONETA-BINANUOVA	452	6	458	13	471	610	1.081
046	GADESCO-PIEVE DELMONA	596	10	606	15	621	834	1.455
047	GENIVOLTA	522	10	532	14	546	757	1.303
048	GERRE DE'CAPRIOLI	260	11	271	13	284	372	656
049	GOMBITO	263	9	272	6	278	364	642
050	GRONTARDO	551	4	555	16	571	806	1.377
051	GRUMELLO CREMONESE ED UNITI	857	12	869	33	902	1.161	2.063
052	GUSSOLA	1.149	25	1.174	44	1.218	1.579	2.797
053	ISOLA DOVARESE	528	6	534	25	559	853	1.412
054	IZANO	568	10	578	24	602	804	1.406
055	MADIGNANO	809	6	815	38	853	1.042	1.895
056	MALAGNINO	372	2	374	12	386	488	874
057	MARTIGNANA DI PO	466	13	479	20	499	622	1.121
058	MONTE CREMASCO	534	15	549	27	576	633	1.209

segue TAV. 7 — Popolazione residente attiva e non attiva per sesso

A — TOTALE

Codice dei Comuni	COMUNI	POPOLAZIONE ATTIVA					POPOLAZIONE NON ATTIVA	TOTALE
		In condizione professionale			In cerca di prima occupazione	TOTALE		
		Occupati	Disoccupati	TOTALE				
059	MONTODINE	904	11	915	44	959	1.060	2.019
060	MOSCAZZANO	302	—	302	23	325	369	694
061	MOTTA BALUFFI	474	4	478	19	497	614	1.111
062	OFFANENGO	2.108	29	2.137	89	2.226	2.583	4.809
063	OLMENETA	363	5	368	7	375	470	845
064	OSTIANO	1.316	13	1.329	19	1.348	1.789	3.137
065	PADERNO PONCHIELLI	737	11	748	8	756	1.045	1.801
066	PALAZZO PIGNANO	1.011	16	1.027	65	1.092	1.268	2.360
067	PANDINO	2.459	58	2.517	154	2.671	3.490	6.161
068	PERSICO DOSIMO	878	17	895	46	941	1.276	2.217
069	PESCAROLO ED UNITI	610	1	611	15	626	859	1.485
070	PESSINA CREMONESE	378	5	383	8	391	522	913
071	PIADENA	1.583	24	1.607	57	1.664	2.152	3.816
072	PIANENGO	699	18	717	42	759	866	1.625
073	PIERANICA	300	6	306	13	319	390	709
074	PIEVE D'OLMI	487	9	496	14	510	668	1.178
075	PIEVE SAN GIACOMO	522	9	531	24	555	803	1.358
076	PIZZIGHETTONE	2.863	68	2.931	122	3.053	4.085	7.138
077	POZZAGLIO ED UNITI	489	16	505	25	530	642	1.172
078	QUINTANO	174	3	177	12	189	269	458
079	RICENGO	309	3	312	21	333	420	753
080	RIPALTA ARPINA	324	3	327	5	332	525	857
081	RIPALTA CREMASCA	1.110	28	1.138	70	1.208	1.439	2.647
082	RIPALTA GUERINA	149	2	151	3	154	175	329
083	RIVAROLO DEL RE ED UNITI	882	8	890	24	914	1.136	2.050
084	RIVOLTA D'ADDA	2.823	54	2.877	155	3.032	4.069	7.101
085	ROBECCO D'OGGIO	950	8	958	21	979	1.293	2.272
086	ROMANENGO	901	12	913	38	951	1.199	2.150
087	SALVIROLA	329	8	337	14	351	497	848
088	SAN BASSANO	754	16	770	28	798	1.323	2.121
089	SAN DANIELE PO	662	3	665	19	684	976	1.660
090	SAN GIOVANNI IN CROCE	612	11	623	13	636	975	1.611
091	SAN MARTINO DEL LAGO	216	1	217	7	224	352	576
092	SCANDOLARA RAVARA	724	3	727	34	761	963	1.724
093	SCANDOLARA RIPA D'OGGIO	250	8	258	5	263	388	651
094	SERGNANO	1.045	25	1.070	63	1.133	1.451	2.584
095	SESTO ED UNITI	976	21	997	38	1.035	1.450	2.485
096	SOLAROLO RAINERIO	380	1	381	23	404	633	1.037
097	SONCINO	3.036	141	3.177	131	3.308	3.985	7.293
098	SORESINA	3.750	69	3.819	160	3.979	5.539	9.518
099	SOSPIRO	1.020	8	1.028	29	1.057	2.170	3.227
100	SPINADESCO	513	17	530	18	548	729	1.277
101	SPINEDA	300	1	301	13	314	383	697
102	SPINO D'ADDA	1.891	24	1.915	99	2.014	2.697	4.711
103	STAGNO LOMBARDO	628	1	629	28	657	826	1.483
104	TICENGO	183	—	183	12	195	240	435
105	TORLINO VIMERCATI	122	1	123	10	133	168	301
106	TORNATA	194	2	196	7	203	327	530
107	TORRE DE'PICENARDI	801	13	814	31	845	1.195	2.040
108	TORRICELLA DEL PIZZO	338	2	340	16	356	482	838
109	TRESCORE CREMASCO	869	17	886	40	926	1.210	2.136
110	TRIGOLO	660	4	664	30	694	977	1.671
111	VAIANO CREMASCO	1.296	31	1.327	56	1.383	1.545	2.928
112	VAILATE	1.250	28	1.278	59	1.337	1.880	3.217
113	VESCOVATO	1.374	22	1.396	31	1.427	1.848	3.275
114	VOLONGO	283	14	297	8	305	458	763
115	VOLTIDO	207	2	209	8	217	316	533
	TOTALE PROVINCIA	133.192	2.796	135.988	5.883	141.871	190.365	332.236

segue TAV. 7 — Popolazione residente attiva e non attiva per sesso

B — MASCHI

Codice dei Comuni	COMUNI	POPOLAZIONE ATTIVA				POPOLAZIONE NON ATTIVA	TOTALE	
		In condizione professionale			In cerca di prima occupazione			
		Occupati	Disoccupati	TOTALE				
001	ACQUANEGRA CREMONESE	341	1	342	10	352	272	624
002	AGNADELLO	621	12	633	17	650	445	1.095
003	ANNICCO	592	8	600	6	606	439	1.045
004	AZZANELLO	213	9	222	3	225	167	392
005	BAGNOLO CREMASCO	1.172	16	1.188	24	1.212	727	1.939
006	BONEMERSE	193	1	194	5	199	156	355
007	BORDOLANO	174	1	175	5	180	111	291
008	CA' D'ANDREA	208	—	208	4	212	143	355
009	CALVATONE	365	2	367	17	384	258	642
010	CAMISANO	344	6	350	11	361	223	584
011	CAMPAGNOLA CREMASCA	126	1	127	7	134	77	211
012	CAPERGNANICA	434	9	443	12	455	317	772
013	CAPPELLA CANTONE	174	—	174	1	175	105	280
014	CAPPELLA DE'PICENARDI	193	1	194	1	195	112	307
015	CAPRALBA	431	11	442	20	462	300	762
016	CASALBUTTANO ED UNITI	1.115	10	1.125	27	1.152	904	2.056
017	CASALE CREMASCO-VIDOLASCO	304	6	310	9	319	221	540
018	CASALETTO CEREDANO	263	5	268	19	287	210	497
019	CASALETTO DI SOPRA	118	—	118	3	121	68	189
020	CASALETTO VAPRIO	260	1	261	13	274	192	466
021	CASALMAGGIORE	3.493	45	3.538	91	3.629	2.683	6.312
022	CASALMORANO	496	3	499	21	520	324	844
023	CASTELDIDONE	184	1	185	3	188	122	310
024	CASTEL GABBIANO	92	1	93	2	95	63	158
025	CASTELLEONE	2.293	52	2.345	55	2.400	1.726	4.126
026	CASTELVERDE	998	8	1.006	16	1.022	719	1.741
027	CASTELVISCONTI	134	1	135	7	142	96	238
028	CELLA DATI	229	2	231	6	237	137	374
029	CHIEVE	327	6	333	14	347	194	541
030	CICOGNOLA	244	5	249	1	250	148	398
031	CINGIA DE'BOTTI	311	4	315	2	317	307	624
032	CORTE DE'CORTESI CON CIGNONE	309	6	315	9	324	242	566
033	CORTE DE'FRATI	409	7	416	5	421	293	714
034	CREDERA RUBBIANO	462	12	474	17	491	311	802
035	CREMA	8.938	198	9.136	299	9.435	7.204	16.639
036	CREMONA	19.803	337	20.140	566	20.706	16.558	37.264
037	CREMOSANO	323	2	325	5	330	191	521
038	CROTTA D'ADDA	193	4	197	3	200	181	381
039	CUMIGNANO SUL NAVIGLIO	136	1	137	4	141	94	235
040	DEROVERE	131	2	133	2	135	102	237
041	DOVERA	855	10	865	19	884	591	1.475
042	DRIZZONA	174	—	174	2	176	125	301
043	FIESCO	237	6	243	5	248	172	420
044	FORMIGARA	294	7	301	9	310	230	540
045	GABBIONETA-BINANUOVA	303	4	307	8	315	209	524
046	GADESCO-PIEVE DELMONA	409	4	413	4	417	315	732
047	GENIVOLTA	356	4	360	5	365	272	637
048	GERRE DE'CAPRIOLI	186	5	191	9	200	133	333
049	GOMBITO	185	3	188	4	192	129	321
050	GRONTARDO	379	2	381	8	389	295	684
051	GRUMELLO CREMONESE ED UNITI	590	8	598	15	613	397	1.010
052	GUSSOLA	750	10	760	17	777	579	1.356
053	ISOLA DOVARESE	370	1	371	10	381	270	651
054	IZANO	400	3	403	9	412	298	710
055	MADIGNANO	545	2	547	11	558	367	925
056	MALAGNINO	241	1	242	2	244	170	414
057	MARTIGNANA DI PO	318	7	325	8	333	237	570
058	MONTE CREMASCO	358	8	366	11	377	216	593

segue TAV. 7 — Popolazione residente attiva e non attiva per sesso

B — MASCHI

Codice dei Comuni	COMUNI	POPOLAZIONE ATTIVA				POPOLAZIONE NON ATTIVA	TOTALE	
		In condizione professionale			In cerca di prima occupazione			
		Occupati	Disoccupati	TOTALE				
059	MONTODINE	587	5	592	19	611	397	1.008
060	MOSCAZZANO	209	—	209	14	223	136	359
061	MOTTA BALUFFI	311	3	314	6	320	200	520
062	OFFANENGO	1.371	11	1.382	42	1.424	1.001	2.425
063	OLMENETA	233	4	237	3	240	173	413
064	OSTIANO	851	8	859	7	866	637	1.503
065	PADERNO PONCHIELLI	491	9	500	4	504	369	873
066	PALAZZO PIGNANO	717	9	726	30	756	471	1.227
067	PANDINO	1.723	28	1.751	56	1.807	1.251	3.058
068	PERSICO DOSIMO	618	7	625	16	641	443	1.084
069	PESCAROLO ED UNITI	420	1	421	8	429	273	702
070	PESSINA CREMONESE	261	1	262	5	267	183	450
071	PIADENA	1.006	11	1.017	15	1.032	748	1.780
072	PIANENGO	471	11	482	14	496	313	809
073	PIERANICA	216	5	221	2	223	138	361
074	PIEVE D'OLMI	347	5	352	6	358	221	579
075	PIEVE SAN GIACOMO	378	5	383	13	396	278	674
076	PIZZIGHETTONE	1.909	34	1.943	51	1.994	1.502	3.496
077	POZZAGLIO ED UNITI	360	7	367	10	377	234	611
078	QUINTANO	125	3	128	2	130	105	235
079	RICENGO	230	3	233	6	239	159	398
080	RIPALTA ARPINA	253	2	255	3	258	190	448
081	RIPALTA CREMASCA	774	10	784	31	815	513	1.328
082	RIPALTA GUERINA	112	1	113	1	114	68	182
083	RIVAROLO DEL RE ED UNITI	582	3	585	11	596	409	1.005
084	RIVOLTA D'ADDA	1.919	24	1.943	53	1.996	1.396	3.392
085	ROBECCO D'OGGIO	588	5	593	9	602	497	1.099
086	ROMANENGO	584	10	594	18	612	441	1.053
087	SALVIROLA	237	7	244	6	250	180	430
088	SAN BASSANO	482	12	494	14	508	496	1.004
089	SAN DANIELE PO	481	2	483	7	490	311	801
090	SAN GIOVANNI IN CROCE	392	5	397	8	405	361	766
091	SAN MARTINO DEL LAGO	152	1	153	4	157	128	285
092	SCANDOLARA RAVARA	470	3	473	17	490	354	844
093	SCANDOLARA RIPA D'OGGIO	174	5	179	—	179	141	320
094	SERGNANO	720	13	733	19	752	539	1.291
095	SESTO ED UNITI	673	5	678	14	692	523	1.215
096	SOLAROLO RAINERIO	249	1	250	11	261	217	478
097	SONCINO	2.014	64	2.078	58	2.136	1.439	3.575
098	SORESINA	2.388	33	2.421	62	2.483	1.998	4.481
099	SOSPIRO	674	3	677	11	688	1.006	1.694
100	SPINADESCO	359	6	365	8	373	266	639
101	SPINEDA	200	—	200	8	208	126	334
102	SPINO D'ADDA	1.321	8	1.329	32	1.361	998	2.359
103	STAGNO LOMBARDO	442	1	443	7	450	283	733
104	TICENGO	128	—	128	5	133	83	216
105	TORLINO VIMERCATI	90	—	90	3	93	61	154
106	TORNATA	140	2	142	3	145	112	257
107	TORRE DE'PICENARDI	556	4	560	15	575	422	997
108	TORRICELLA DEL PIZZO	229	1	230	10	240	181	421
109	TRESCORE CREMASCO	607	7	614	13	627	414	1.041
110	TRIGOLO	448	1	449	15	464	370	834
111	VAIANO CREMASCO	877	12	889	16	905	550	1.455
112	VAILATE	912	14	926	25	951	622	1.573
113	VESCOVATO	870	12	882	15	897	669	1.566
114	VOLONGO	190	9	199	4	203	171	374
115	VOLTIDO	162	2	164	4	168	100	268
	TOTALE PROVINCIA	88.379	1.340	89.719	2.367	92.086	68.014	160.100

TAV. 8 - Popolazione residente attiva in condizione professionale,

Codice dei Comuni	COMUNI	AGRICOLTURA RAMO 0	INDUSTRIE						
			RAMO 1			RAMO 2	RAMO 3	RAMO 4	RAMO 5
			1. A	1. B	TOTALE				
001	ACQUANEGRA CREMONESE	99	4	3	7	14	69	137	31
002	AGNADELLO	157	5	5	10	50	138	178	63
003	ANNICCO	157	2	3	5	38	122	248	56
004	AZZANELLO	102	2	1	3	8	51	56	12
005	BAGNOLO CREMASCO	102	8	4	12	100	448	335	207
006	BONEMERSE	55	3	5	8	8	27	61	33
007	BORDOLANO	48	—	2	2	9	48	48	13
008	CA' D'ANDREA	154	—	1	1	1	20	44	16
009	CALVATONE	110	2	1	3	14	35	118	84
010	CAMISANO	137	1	1	2	11	75	122	16
011	CAMPAGNOLA CREMASCA	34	1	2	3	4	30	43	14
012	CAPERGNANICA	102	—	6	6	46	148	88	51
013	CAPPELLA CANTONE	92	2	—	2	3	39	41	9
014	CAPPELLA DE'PICENARDI	113	—	2	2	1	29	54	16
015	CAPRALBA	123	18	5	23	26	130	72	20
016	CASALBUTTANO ED UNITI	172	7	5	12	69	232	489	109
017	CASALE CREMASCO-VIDOLASCO	58	1	—	1	14	57	216	28
018	CASALETTO CEREDANO	71	3	1	4	9	81	88	19
019	CASALETTO DI SOPRA	70	—	—	—	10	19	24	6
020	CASALETTO VAPRIO	43	—	1	1	11	42	69	49
021	CASALMAGGIORE	684	4	55	59	244	392	1.012	436
022	CASALMORANO	150	—	7	7	29	151	87	69
023	CASTELDIDONE	105	3	—	3	6	38	24	13
024	CASTEL GABBIANO	47	—	—	—	10	3	24	9
025	CASTELLEONE	365	4	14	18	101	921	803	188
026	CASTELVERDE	302	11	11	22	38	219	288	103
027	CASTELVISCONTI	75	—	1	1	—	15	29	5
028	CELLA DATI	146	—	—	—	3	27	33	15
029	CHIEVE	56	2	5	7	26	186	44	63
030	CICOGLIO	74	2	4	6	2	31	108	30
031	CINGIA DE'BOTTI	150	2	1	3	—	26	71	26
032	CORTE DE'CORTESI CON CIGNONE	117	3	1	4	22	55	114	31
033	CORTE DE'FRATI	154	—	1	1	10	113	133	49
034	CREDERA RUBBIANO	107	14	2	16	24	109	95	88
035	CREMA	349	114	127	241	576	3.239	1.852	694
036	CREMONA	998	392	485	877	1.157	2.531	5.156	1.627
037	CREMOSANO	66	1	2	3	15	83	103	73
038	CROTTA D'ADDA	64	—	—	—	3	32	36	43
039	CUMIGNANO SUL NAVIGLIO	92	—	3	3	2	30	31	10
040	DEROVERE	98	—	—	—	2	9	20	17
041	DOVERA	220	5	6	11	46	171	248	113
042	DRIZZONA	72	—	—	—	—	23	77	20
043	FIESCO	73	—	1	1	15	84	62	20
044	FORMIGARA	107	1	2	3	37	42	102	56
045	GABBIONETA-BINANUOVA	109	1	—	1	43	50	106	29
046	GADESCO-PIEVE DELMONA	143	3	14	17	7	39	118	70
047	GENIVOLTA	129	1	2	3	17	79	85	35
048	GERRE DE'CAPRIOLI	34	7	4	11	7	25	40	35
049	GOMBITO	88	2	—	2	17	18	40	31
050	GRONTARDO	116	3	1	4	8	50	145	59
051	GRUMELLO CREMONESE ED UNITI	199	4	4	8	65	135	121	99
052	GUSSOLA	267	1	2	3	34	28	312	134
053	ISOLA DOVARESE	109	—	1	1	11	31	147	61
054	IZANO	68	1	1	2	21	140	127	53
055	MADIGNANO	97	3	8	11	23	248	112	60
056	MALAGNINO	88	1	4	5	4	20	68	27
057	MARTIGNANA DI PO	123	1	1	2	49	17	90	27
058	MONTE CREMASCO	30	—	2	2	20	83	162	34

per sesso e ramo di attività economica

TOTALE

COMMERCIO RAMO 6			TRASPORTI E COMU- NICAZIONI RAMO 7	CREDITO E ASSICURAZIONE, SERVIZI ALLE IMPRESE, NOLEGGIO RAMO 8			PUBBLICA AMMINISTRAZIONE; SERVIZI PUBBLICI E PRIVATI RAMO 9			TOTALE	Codice dei Comuni
6. A	6. B	TOTALE		8. A	8. B	TOTALE	9. A	9. B	TOTALE		
67	4	71	19	4	2	6	13	29	42	495	001
134	17	151	33	15	13	28	10	66	76	884	002
115	10	125	35	11	13	24	24	64	88	898	003
41	3	44	19	2	5	7	8	26	34	336	004
252	28	280	65	29	34	63	37	142	179	1.791	005
32	4	36	11	3	6	9	7	51	58	306	006
39	7	46	14	—	2	2	4	17	21	251	007
25	4	29	13	5	2	7	4	16	20	305	008
62	13	75	25	2	3	5	15	30	45	514	009
57	5	62	9	13	6	19	11	41	52	505	010
25	2	27	5	1	2	3	4	10	14	177	011
89	4	93	14	10	7	17	6	68	74	639	012
22	4	26	5	1	3	4	4	10	14	235	013
29	1	30	14	1	1	2	7	13	20	281	014
91	10	101	24	11	13	24	5	56	61	604	015
228	13	241	81	39	25	64	39	218	257	1.726	016
34	4	38	9	7	5	12	7	34	41	474	017
41	10	51	12	7	5	12	2	32	34	381	018
12	—	12	3	2	—	2	3	15	18	164	019
84	15	99	16	3	8	11	14	32	46	387	020
1.002	120	1.122	241	101	130	231	152	803	955	5.376	021
106	9	115	33	22	9	31	7	59	66	738	022
26	5	31	6	3	2	5	3	24	27	258	023
15	—	15	2	1	2	3	3	11	14	127	024
388	38	426	122	74	86	160	60	377	437	3.541	025
186	33	219	50	22	14	36	38	175	213	1.490	026
22	4	26	7	—	1	1	5	6	11	170	027
28	6	34	10	1	6	7	7	23	30	305	028
62	6	68	10	7	7	14	8	25	33	507	029
55	3	58	10	6	4	10	4	35	39	368	030
77	7	84	26	3	4	7	6	79	85	478	031
60	13	73	13	4	6	10	7	39	46	485	032
42	4	46	12	5	2	7	11	44	55	580	033
84	15	99	25	15	12	27	10	58	68	658	034
2.384	260	2.644	494	412	593	1.005	505	2.448	2.953	14.047	035
5.863	640	6.503	2.422	1.077	935	2.012	2.061	7.020	9.081	32.364	036
41	7	48	6	2	3	5	8	20	28	430	037
41	2	43	13	2	3	5	7	25	32	271	038
17	2	19	5	2	—	2	5	10	15	209	039
15	2	17	3	1	—	1	3	19	22	189	040
176	26	202	41	26	34	60	20	92	112	1.224	041
26	1	27	17	4	3	7	5	8	13	256	042
36	6	42	12	—	3	3	5	31	36	348	043
40	1	41	16	2	5	7	7	29	36	447	044
50	6	56	18	3	3	6	7	33	40	458	045
94	10	104	27	3	4	7	18	56	74	606	046
66	17	83	11	3	2	5	10	75	85	532	047
41	12	53	13	2	3	5	14	34	48	271	048
28	10	38	7	2	4	6	11	14	25	272	049
79	12	91	16	6	4	10	6	50	56	555	050
103	9	112	28	7	17	24	16	62	78	869	051
165	39	204	42	17	11	28	21	101	122	1.174	052
103	7	110	13	5	4	9	3	39	42	534	053
72	13	85	14	10	9	19	9	40	49	578	054
118	9	127	25	12	11	23	10	79	89	815	055
57	10	67	20	3	2	5	13	57	70	374	056
89	11	100	16	3	7	10	2	43	45	479	057
98	22	120	19	11	19	30	4	45	49	549	058

segue TAV. 8 — Popolazione residente attiva in condizione professionale,

Codice dei Comuni	COMUNI	AGRICOL- TURA RAMO 0	INDUSTRIE						
			RAMO 1			RAMO 2	RAMO 3	RAMO 4	RAMO 5
			1. A	1. B	TOTALE				
059	MONTODINE	89	8	3	11	62	151	290	71
060	MOSCAZZANO	67	2	1	3	11	43	81	18
061	MOTTA BALUFFI	197	2	—	2	4	24	94	30
062	OFFANENGO	136	4	18	22	167	464	551	161
063	OLMENETA	80	2	—	2	16	54	77	16
064	OSTIANO	257	—	12	12	68	61	365	190
065	PADERNO PONCHIELLI	210	3	4	7	24	66	158	67
066	PALAZZO PIGNANO	129	1	3	4	54	186	184	147
067	PANDINO	265	9	26	35	115	279	601	160
068	PERSICO DOSIMO	185	7	5	12	15	72	189	72
069	PESCAROLO ED UNITI	174	3	8	11	8	70	120	59
070	PESSINA CREMONESE	167	1	—	1	7	13	80	42
071	PIADENA	197	5	12	17	30	186	352	92
072	PIANENGO	56	4	2	6	26	189	148	66
073	PIERANICA	36	1	1	2	13	75	59	32
074	PIEVE D'OLMI	188	1	5	6	5	26	57	45
075	PIEVE SAN GIACOMO	137	1	—	1	11	57	122	32
076	PIZZIGHETTONE	264	21	23	44	734	265	458	249
077	POZZAGLIO ED UNITI	166	2	3	5	7	80	84	46
078	QUINTANO	47	—	3	3	4	23	28	14
079	RICENGO	98	1	—	1	9	49	78	11
080	RIPALTA ARPINA	67	1	1	2	35	71	59	31
081	RIPALTA CREMASCA	122	17	6	23	74	276	179	94
082	RIPALTA GUERINA	35	1	2	3	23	15	27	16
083	RIVAROLO DEL RE ED UNITI	298	1	4	5	32	104	174	51
084	RIVOLTA D'ADDA	293	14	17	31	183	377	563	315
085	ROBECCO D'OGLIO	153	1	1	2	95	104	245	36
086	ROMANENGO	148	—	11	11	35	158	210	77
087	SALVIROLA	71	1	—	1	9	59	85	33
088	SAN BASSANO	140	1	4	5	26	68	173	70
089	SAN DANIELE PO	184	—	6	6	11	38	140	67
090	SAN GIOVANNI IN CROCE	139	1	3	4	9	76	102	45
091	SAN MARTINO DEL LAGO	75	—	3	3	3	10	40	34
092	SCANDOLARA RAVARA	184	—	1	1	11	40	184	77
093	SCANDOLARA RIPA D'OGLIO	73	1	4	5	4	30	60	33
094	SERGNANO	102	6	6	12	21	170	354	93
095	SESTO ED UNITI	179	3	2	5	64	108	188	64
096	SOLAROLO RAINERIO	119	1	—	1	6	34	61	16
097	SONCINO	547	4	7	11	122	441	634	279
098	SORESINA	290	20	51	71	110	605	860	221
099	SOSPIRO	189	5	8	13	55	114	136	54
100	SPINADESCO	90	6	1	7	29	63	76	57
101	SPINEDA	103	—	2	2	3	60	35	25
102	SPINO D'ADDA	188	13	12	25	107	286	358	151
103	STAGNO LOMBARDO	295	2	3	5	3	36	26	41
104	TICENGO	71	3	—	3	5	21	31	16
105	TORLINO VIMERCATI	34	—	—	—	3	16	17	10
106	TORNATA	82	1	3	4	10	14	26	12
107	TORRE DE'PICENARDI	151	—	6	6	8	106	175	99
108	TORRICELLA DEL PIZZO	143	—	—	—	5	8	75	38
109	TRESCORE CREMASCO	65	—	1	1	28	103	207	178
110	TRIGOLO	142	3	3	6	10	136	125	50
111	VAIANO CREMASCO	62	4	4	8	52	284	367	98
112	VAILATE	107	3	8	11	110	249	220	141
113	VECOVATO	184	3	13	16	15	103	448	116
114	VOLONGO	100	—	1	1	4	30	76	23
115	VOLTIDO	109	—	2	2	—	16	34	6
	TOTALE PROVINCIA	16.749	839	1.145	1.984	5.850	18.195	25.702	9.791

per sesso e ramo di attività economica

TOTALE

COMMERCIO RAMO 6			TRASPORTI E COMU- NICAZIONI RAMO 7	CREDITO E ASSICURAZIONE, SERVIZI ALLE IMPRESE, NOLEGGIO RAMO 8			PUBBLICA AMMINISTRAZIONE; SERVIZI PUBBLICI E PRIVATI RAMO 9			TOTALE	Codice dei Comuni
6. A	6. B	TOTALE		8. A	8. B	TOTALE	9. A	9. B	TOTALE		
84	18	102	28	11	9	20	9	82	91	915	059
35	3	38	9	4	3	7	4	21	25	302	060
53	9	62	8	1	6	7	7	43	50	478	061
274	40	314	75	25	35	60	36	151	187	2.137	062
34	8	42	22	4	4	8	8	43	51	368	063
174	15	189	35	15	26	41	21	90	111	1.329	064
75	17	92	18	7	8	15	11	80	91	748	065
152	9	161	31	10	29	39	12	80	92	1.027	066
490	67	557	125	34	68	102	42	236	278	2.517	067
137	38	175	41	11	14	25	29	80	109	895	068
81	7	88	19	6	6	12	15	35	50	611	069
23	2	25	4	3	1	4	11	29	40	383	070
300	35	335	151	24	18	42	47	158	205	1.607	071
108	15	123	15	2	8	10	13	65	78	717	072
41	1	42	7	5	5	10	9	21	30	306	073
73	16	89	15	5	7	12	10	43	53	496	074
61	7	68	32	4	7	11	8	52	60	531	075
337	34	371	107	42	58	100	87	252	339	2.931	076
46	7	53	17	3	3	6	16	25	41	505	077
34	3	37	6	—	1	1	3	11	14	177	078
22	3	25	12	2	1	3	5	21	26	312	079
28	2	30	5	2	2	4	6	17	23	327	080
128	20	148	41	14	22	36	24	121	145	1.138	081
14	2	16	2	—	4	4	4	6	10	151	082
87	17	104	22	3	9	12	18	70	88	890	083
410	57	467	105	35	66	101	47	395	442	2.877	084
126	17	143	32	21	10	31	25	92	117	958	085
104	15	119	31	13	15	28	15	81	96	913	086
31	7	38	20	—	4	4	5	12	17	337	087
93	17	110	32	6	17	23	6	117	123	770	088
74	11	85	37	6	13	19	17	61	78	665	089
90	6	96	27	12	2	14	18	93	111	623	090
21	2	23	4	1	2	3	3	19	22	217	091
82	15	97	30	8	7	15	9	79	88	727	092
24	3	27	6	2	1	3	6	11	17	258	093
134	16	150	27	18	15	33	16	92	108	1.070	094
161	19	180	45	10	26	36	38	90	128	997	095
73	2	75	15	3	5	8	16	30	46	381	096
440	66	506	119	51	39	90	54	374	428	3.177	097
620	63	683	143	99	90	189	123	524	647	3.819	098
118	19	137	40	7	17	24	36	230	266	1.028	099
99	14	113	24	4	4	8	11	52	63	530	100
29	2	31	11	3	2	5	6	20	26	301	101
405	39	444	90	40	40	80	26	160	186	1.915	102
88	19	107	25	6	7	13	23	55	78	629	103
15	1	16	5	—	2	2	2	11	13	183	104
21	4	25	4	1	—	1	3	10	13	123	105
14	2	16	7	1	2	3	3	19	22	196	106
102	10	112	46	6	11	17	22	72	94	814	107
23	6	29	10	4	3	7	5	20	25	340	108
160	18	178	23	10	9	19	6	78	84	886	109
63	13	76	17	7	9	16	9	77	86	664	110
187	14	201	74	13	26	39	26	116	142	1.327	111
185	19	204	50	32	29	61	15	110	125	1.278	112
249	39	288	34	22	18	40	34	118	152	1.396	113
27	6	33	9	2	—	2	2	17	19	297	114
13	2	15	14	1	3	4	5	4	9	209	115
20.606	2.493	23.099	6.294	2.726	2.967	5.693	4.402	18.229	22.631	135.988	

segue TAV. 8 — Popolazione residente attiva in condizione professionale,

B —

Codice dei Comuni	COMUNI	AGRICOLTURA RAMO 0	INDUSTRIE						
			RAMO 1			RAMO 2	RAMO 3	RAMO 4	RAMO 5
			1. A	1. B	TOTALE				
001	ACQUANEGRA CREMONESE	84	4	1	5	13	59	76	29
002	AGNADELLO	139	4	3	7	34	112	94	63
003	ANNICCO	134	2	3	5	34	102	120	56
004	AZZANELLO	88	2	1	3	7	37	13	12
005	BAGNOLO CREMASCO	96	8	2	10	77	299	152	205
006	BONEMERSE	43	3	3	6	8	24	28	31
007	BORDOLANO	47	—	2	2	9	40	14	13
008	CA' D'ANDREA	126	—	1	1	1	13	15	16
009	CALVATONE	105	2	1	3	13	22	46	83
010	CAMISANO	117	1	1	2	10	63	56	16
011	CAMPAGNOLA CREMASCA	34	1	2	3	4	22	22	14
012	CAPERGNANICA	90	—	6	6	27	105	61	50
013	CAPPELLA CANTONE	78	2	—	2	2	38	14	9
014	CAPPELLA DE'PICENARDI	89	—	2	2	1	26	28	16
015	CAPRALBA	118	18	3	21	23	106	36	20
016	CASALBUTTANO ED UNITI	159	5	5	10	53	205	245	107
017	CASALE CREMASCO-VIDOLASCO	53	—	—	—	11	44	121	28
018	CASALETTO CEREDANO	67	2	1	3	9	58	45	19
019	CASALETTO DI SOPRA	64	—	—	—	7	19	7	6
020	CASALETTO VAPRIO	41	—	1	1	7	38	32	47
021	CASALMAGGIORE	567	4	54	58	216	293	573	417
022	CASALMORANO	132	—	7	7	20	94	41	67
023	CASTELDIDONE	89	2	—	2	5	25	14	13
024	CASTEL GABBIANO	43	—	—	—	9	3	14	9
025	CASTELLEONE	335	3	13	16	78	756	351	184
026	CASTELVERDE	249	9	7	16	30	195	130	97
027	CASTELVISCONTI	72	—	1	1	—	14	11	5
028	CELLA DATI	128	—	—	—	3	21	19	15
029	CHIEVE	52	2	5	7	13	88	30	63
030	CICOGNOLO	65	2	3	5	2	29	49	30
031	CINGIA DE'BOTTI	130	2	1	3	—	24	28	23
032	CORTE DE'CORTESI CON CIGNONE	93	2	1	3	19	44	48	31
033	CORTE DE'FRATI	137	—	1	1	9	105	49	48
034	CREDERA RUBBIANO	98	13	2	15	17	94	44	87
035	CREMA	308	101	91	192	480	2.425	1.127	654
036	CREMONA	797	366	424	790	1.005	2.131	2.718	1.524
037	CREMOSANO	64	1	2	3	11	72	53	72
038	CROTTA D'ADDA	53	—	—	—	2	28	19	42
039	CUMIGNANO SUL NAVIGLIO	73	—	3	3	2	26	7	10
040	DEROVERE	74	—	—	—	2	9	12	16
041	DOVERA	197	2	6	8	34	134	148	111
042	DRIZZONA	62	—	—	—	—	20	33	20
043	FIESCO	66	—	1	1	5	74	33	15
044	FORMIGARA	92	1	2	3	34	39	26	53
045	GABBIONETA-BINANUOVA	97	1	—	1	39	42	36	29
046	GADESCO-PIEVE DELMONA	121	3	12	15	4	37	52	67
047	GENIVOLTA	113	1	2	3	15	74	33	32
048	GERRE DE'CAPRIOLI	30	6	4	10	6	23	19	35
049	GOMBITO	61	1	—	1	14	18	17	29
050	GRONTARDO	100	1	1	2	7	41	74	58
051	GRUMELLO CREMONESE ED UNITI	168	4	4	8	55	114	37	95
052	GUSSOLA	191	1	2	3	30	20	169	128
053	ISOLA DOVARESE	98	—	1	1	11	28	89	59
054	IZANO	58	1	1	2	19	115	62	52
055	MADIGNANO	90	1	6	7	18	169	71	53
056	MALAGNINO	73	1	4	5	4	19	26	26
057	MARTIGNANA DI PO	86	1	1	2	47	12	53	27
058	MONTE CREMASCO	28	—	2	2	16	58	97	33

per sesso e ramo di attività economica

MASCHI

COMMERCIO RAMO 6			TRASPORTI E COMU- NICAZIONI RAMO 7	CREDITO E ASSICURAZIONE, SERVIZI ALLE IMPRESE, NOLEGGIO RAMO 8			PUBBLICA AMMINISTRAZIONE; SERVIZI PUBBLICI E PRIVATI RAMO 9			TOTALE	Codice dei Comuni
6. A	6. B	TOTALE		8. A	8. B	TOTALE	9. A	9. B	TOTALE		
37	4	41	16	4	—	4	8	7	15	342	001
90	16	106	29	14	6	20	6	23	29	633	002
68	8	76	27	11	7	18	12	16	28	600	003
25	3	28	18	2	4	6	5	5	10	222	004
151	26	177	53	21	23	44	27	48	75	1.188	005
12	4	16	10	2	4	6	4	18	22	194	006
20	7	27	13	—	2	2	2	6	8	175	007
9	4	13	11	2	2	4	1	7	8	208	008
31	12	43	23	2	3	5	8	16	24	367	009
34	5	39	8	10	4	14	8	17	25	350	010
13	2	15	5	1	1	2	2	4	6	127	011
55	3	58	12	6	1	7	3	24	27	443	012
13	4	17	5	1	2	3	2	4	6	174	013
15	1	16	11	—	—	—	3	2	5	194	014
51	9	60	21	8	4	12	3	22	25	442	015
124	8	132	69	33	13	46	27	72	99	1.125	016
17	4	21	7	4	5	9	3	13	16	310	017
21	10	31	12	5	2	7	1	16	17	268	018
5	—	5	3	—	—	—	1	6	7	118	019
43	13	56	13	3	3	6	7	13	20	261	020
575	104	679	203	79	84	163	113	256	369	3.538	021
60	7	67	28	20	5	25	3	15	18	499	022
14	5	19	6	2	1	3	3	6	9	185	023
5	—	5	2	1	2	3	2	3	5	93	024
209	35	244	97	62	51	113	45	126	171	2.345	025
99	31	130	44	19	10	29	22	64	86	1.006	026
16	3	19	7	—	1	1	3	2	5	135	027
13	6	19	10	—	5	5	4	7	11	231	028
44	5	49	9	3	6	9	3	10	13	333	029
37	3	40	8	5	—	5	3	13	16	249	030
44	7	51	23	3	1	4	4	25	29	315	031
33	12	45	9	4	1	5	5	13	18	315	032
27	4	31	10	3	1	4	7	15	22	416	033
40	13	53	19	12	4	16	8	23	31	474	034
1.411	233	1.644	399	323	356	679	367	861	1.228	9.136	035
3.234	555	3.789	2.049	841	565	1.406	1.429	2.502	3.931	20.140	036
24	7	31	5	2	—	2	7	5	12	325	037
26	1	27	11	2	2	4	5	6	11	197	038
6	1	7	4	2	—	2	2	1	3	137	039
7	2	9	2	—	—	—	3	6	9	133	040
100	25	125	37	17	11	28	12	31	43	865	041
14	1	15	15	4	2	6	2	1	3	174	042
15	6	21	8	—	1	1	4	15	19	243	043
23	1	24	14	2	2	4	2	10	12	301	044
25	6	31	16	2	1	3	6	7	13	307	045
53	9	62	23	3	4	7	11	14	25	413	046
34	16	50	8	3	—	3	6	23	29	360	047
23	12	35	11	2	1	3	7	12	19	191	048
15	10	25	7	1	1	2	6	8	14	188	049
44	10	54	16	4	1	5	3	21	24	381	050
48	9	57	22	4	5	9	11	22	33	598	051
86	34	120	32	16	5	21	12	34	46	760	052
44	7	51	10	2	4	6	2	16	18	371	053
43	11	54	12	8	5	13	5	11	16	403	054
69	8	77	20	9	6	15	5	22	27	547	055
32	10	42	18	2	—	2	10	17	27	242	056
54	11	65	13	3	3	6	2	12	14	325	057
56	20	76	13	8	14	22	3	18	21	366	058

segue TAV. 8 — Popolazione residente attiva in condizione professionale,

B —

Codice dei Comuni	COMUNI	AGRICOL- TURA RAMO 0	INDUSTRIE						
			RAMO 1			RAMO 2	RAMO 3	RAMO 4	RAMO 5
			1. A	1. B	TOTALE				
059	MONTODINE	81	8	2	10	55	113	119	70
060	MOSCAZZANO	66	—	1	1	11	28	43	18
061	MOTTA BALUFFI	139	1	—	1	4	22	52	30
062	OFFANENGO	126	4	13	17	151	344	222	153
063	OLMENETA	72	2	—	2	16	49	15	14
064	OSTIANO	219	—	12	12	56	55	116	185
065	PADERNO PONCHIELLI	181	3	4	7	23	63	54	67
066	PALAZZO PIGNANO	117	1	3	4	38	129	110	143
067	PANDINO	244	7	22	29	77	205	399	149
068	PERSICO DOSIMO	169	5	4	9	12	64	75	69
069	PESCAROLO ED UNITI	151	3	8	11	6	63	34	59
070	PESSINA CREMONESE	140	—	—	—	6	9	29	42
071	PIADENA	187	5	12	17	18	160	131	89
072	PIANENGO	45	3	1	4	25	154	83	64
073	PIERANICA	26	1	1	2	10	64	40	31
074	PIEVE D'OLMI	162	1	4	5	5	24	23	43
075	PIEVE SAN GIACOMO	128	1	—	1	10	47	71	32
076	PIZZIGHETTONE	239	19	21	40	522	236	142	240
077	POZZAGLIO ED UNITI	158	2	2	4	7	62	26	44
078	QUINTANO	42	—	2	2	4	16	20	14
079	RICENGO	92	—	—	—	7	37	49	10
080	RIPALTA ARPINA	66	1	1	2	34	59	28	31
081	RIPALTA CREMASCA	112	13	6	19	67	196	91	89
082	RIPALTA GUERINA	35	1	2	3	23	11	8	16
083	RIVAROLO DEL RE ED UNITI	230	1	4	5	29	88	66	50
084	RIVOLTA D'ADDA	273	13	15	28	137	297	338	300
085	ROBECCO D'OGLIO	133	1	1	2	88	94	66	35
086	ROMANENGO	138	—	9	9	22	136	65	76
087	SALVIROLA	66	1	—	1	6	52	39	32
088	SAN BASSANO	132	1	3	4	21	59	68	68
089	SAN DANIELE PO	160	—	6	6	9	34	75	67
090	SAN GIOVANNI IN CROCE	112	1	3	4	8	59	45	45
091	SAN MARTINO DEL LAGO	63	—	3	3	2	9	16	34
092	SCANDOLARA RAVARA	137	—	1	1	10	28	97	72
093	SCANDOLARA RIPA D'OGLIO	65	1	4	5	4	26	14	33
094	SERGNANO	96	5	6	11	19	133	193	91
095	SESTO ED UNITI	168	3	2	5	58	87	96	62
096	SOLAROLO RAINERIO	100	1	—	1	5	26	28	16
097	SONCINO	482	3	6	9	103	361	248	262
098	SORESINA	245	15	50	65	73	484	492	207
099	SOSPIRO	168	4	7	11	35	100	64	53
100	SPINADESCO	76	6	—	6	27	57	26	56
101	SPINEDA	84	—	2	2	3	29	21	25
102	SPINO D'ADDA	169	9	10	19	78	208	234	143
103	STAGNO LOMBARDO	257	2	3	5	2	21	16	40
104	TICENGO	60	2	—	2	4	20	6	16
105	TORLINO VIMERCATI	31	—	—	—	3	15	8	10
106	TORNATA	74	—	3	3	6	10	13	12
107	TORRE DE'PICENARDI	138	—	5	5	8	84	72	98
108	TORRICELLA DEL PIZZO	119	—	—	—	4	5	29	38
109	TRESCORE CREMASCO	61	—	1	1	21	84	100	171
110	TRIGOLO	120	2	2	4	7	124	41	47
111	VAIANO CREMASCO	60	1	2	3	41	218	206	95
112	VAILATE	99	3	8	11	82	201	141	138
113	VESCOVATO	167	3	13	16	13	94	171	114
114	VOLONGO	80	—	—	—	3	28	34	22
115	VOLTIDO	102	—	2	2	—	15	15	6
	TOTALE PROVINCIA	14.524	745	994	1.739	4.749	14.441	12.760	9.405

per sesso e ramo di attività economica

MASCHI

COMMERCIO RAMO 6			TRASPORTI E COMU- NICAZIONI RAMO 7	CREDITO E ASSICURAZIONE, SERVIZI ALLE IMPRESE, NOLEGGIO RAMO 8			PUBBLICA AMMINISTRAZIONE; SERVIZI PUBBLICI E PRIVATI RAMO 9			TOTALE	Codice dei Comuni
6. A	6. B	TOTALE		8. A	8. B	TOTALE	9. A	9. B	TOTALE		
52	16	68	27	8	5	13	8	28	36	592	059
18	3	21	7	4	3	7	2	5	7	209	060
24	9	33	7	1	4	5	5	16	21	314	061
154	37	191	68	21	17	38	19	53	72	1.382	062
21	8	29	19	3	1	4	4	13	17	237	063
87	12	99	33	13	17	30	19	35	54	859	064
37	16	53	15	7	2	9	6	22	28	500	065
99	9	108	30	8	9	17	6	24	30	726	066
303	64	367	114	31	41	72	29	66	95	1.751	067
87	37	124	36	6	8	14	17	36	53	625	068
41	7	48	16	5	5	10	10	13	23	421	069
14	2	16	3	3	1	4	4	9	13	262	070
157	30	187	127	21	10	31	27	43	70	1.017	071
54	13	67	10	1	4	5	8	17	25	482	072
22	1	23	6	4	1	5	4	10	14	221	073
46	15	61	10	3	2	5	5	9	14	352	074
30	6	36	30	3	6	9	5	14	19	383	075
193	33	226	95	33	35	68	60	75	135	1.943	076
25	5	30	16	2	1	3	7	10	17	367	077
18	3	21	5	—	—	—	1	3	4	128	078
13	3	16	10	1	1	2	2	8	10	233	079
12	2	14	5	2	—	2	5	9	14	255	080
69	20	89	35	11	11	22	17	47	64	784	081
8	2	10	1	—	2	2	1	3	4	113	082
41	14	55	18	3	4	7	11	26	37	585	083
228	54	282	91	26	30	56	35	106	141	1.943	084
62	16	78	28	15	5	20	16	33	49	593	085
53	12	65	27	11	8	19	10	27	37	594	086
14	6	20	17	—	2	2	4	5	9	244	087
46	16	62	27	6	9	15	4	34	38	494	088
44	10	54	31	4	6	10	12	25	37	483	089
48	5	53	22	10	2	12	8	29	37	397	090
12	2	14	3	—	2	2	1	6	7	153	091
46	12	58	26	4	5	9	6	29	35	473	092
17	3	20	4	2	1	3	2	3	5	179	093
89	15	104	26	13	11	24	5	31	36	733	094
82	18	100	40	5	14	19	19	24	43	678	095
40	2	42	12	3	2	5	9	6	15	250	096
233	58	291	94	43	24	67	41	120	161	2.078	097
327	58	385	110	75	58	133	78	149	227	2.421	098
56	19	75	34	5	10	15	19	103	122	677	099
62	10	72	20	3	2	5	5	15	20	365	100
14	2	16	10	3	1	4	3	3	6	200	101
265	34	299	75	34	20	54	11	39	50	1.329	102
39	13	52	20	3	4	7	12	11	23	443	103
11	1	12	5	—	1	1	—	2	2	128	104
13	3	16	2	1	—	1	1	3	4	90	105
9	1	10	6	1	1	2	2	4	6	142	106
52	10	62	40	5	7	12	11	30	41	560	107
9	5	14	9	2	3	5	3	4	7	230	108
98	17	115	20	6	5	11	4	26	30	614	109
34	13	47	13	5	5	10	6	30	36	449	110
100	14	114	65	10	9	19	19	49	68	889	111
105	19	124	43	29	16	45	10	32	42	926	112
146	37	183	22	17	14	31	26	45	71	882	113
11	4	15	7	1	—	1	2	7	9	199	114
4	2	6	12	1	3	4	2	—	2	164	115
11.530	2.241	13.771	5.310	2.139	1.717	3.856	2.948	6.216	9.164	89.719	

segue TAV. 8 — Popolazione residente attiva in condizione professionale,

C —

Codice dei Comuni	COMUNI	AGRICOL- TURA RAMO 0	INDUSTRIE						
			RAMO 1			RAMO 2	RAMO 3	RAMO 4	RAMO 5
			1. A	1. B	TOTALE				
001	ACQUANEGRA CREMONESE	15	—	2	2	1	10	61	2
002	AGNADELLO	18	1	2	3	16	26	84	—
003	ANNICCO	23	—	—	—	4	20	128	—
004	AZZANELLO	14	—	—	—	1	14	43	—
005	BAGNOLO CREMASCO	6	—	2	2	23	149	183	2
006	BONEMERSE	12	—	2	2	—	3	33	2
007	BORDOLANO	1	—	—	—	—	8	34	—
008	CA' D'ANDREA	28	—	—	—	—	7	29	—
009	CALVATONE	5	—	—	—	1	13	72	1
010	CAMISANO	20	—	—	—	1	12	66	—
011	CAMPAGNOLA CREMASCA	—	—	—	—	—	8	21	—
012	CAPERGNANICA	12	—	—	—	19	43	27	1
013	CAPPELLA CANTONE	14	—	—	—	1	1	27	—
014	CAPPELLA DE'PICENARDI	24	—	—	—	—	3	26	—
015	CAPRALBA	5	—	2	2	3	24	36	—
016	CASALBUTTANO ED UNITI	13	2	—	2	16	27	244	2
017	CASALE CREMASCO-VIDOLASCO	5	1	—	1	3	13	95	—
018	CASALETTO CEREDANO	4	1	—	1	—	23	43	—
019	CASALETTO DI SOPRA	6	—	—	—	3	—	17	—
020	CASALETTO VAPRIO	2	—	—	—	4	4	37	2
021	CASALMAGGIORE	117	—	1	1	28	99	439	19
022	CASALMORANO	18	—	—	—	9	57	46	2
023	CASTELDIDONE	16	1	—	1	1	13	10	—
024	CASTEL GABBIANO	4	—	—	—	1	—	10	—
025	CASTELLEONE	30	1	1	2	23	165	452	4
026	CASTELVERDE	53	2	4	6	8	24	158	6
027	CASTELVISCONTI	3	—	—	—	—	1	18	—
028	CELLA DATI	18	—	—	—	—	6	14	—
029	CHIEVE	4	—	—	—	13	98	14	—
030	CICOGNOLA	9	—	1	1	—	2	59	—
031	CINGIA DE'BOTTI	20	—	—	—	—	2	43	3
032	CORTE DE'CORTESI CON CIGNONE	24	1	—	1	3	11	66	—
033	CORTE DE'FRATI	17	—	—	—	1	8	84	1
034	CREDERA RUBBIANO	9	1	—	1	7	15	51	1
035	CREMA	41	13	36	49	96	814	725	40
036	CREMONA	201	26	61	87	152	400	2.438	103
037	CREMOSANO	2	—	—	—	4	11	50	1
038	CROTTA D'ADDA	11	—	—	—	1	4	17	1
039	CUMIGNANO SUL NAVIGLIO	19	—	—	—	—	4	24	—
040	DEROVERE	24	—	—	—	—	—	8	1
041	DOVERA	23	3	—	3	12	37	100	2
042	DRIZZONA	10	—	—	—	—	3	44	—
043	FIESCO	7	—	—	—	10	10	29	5
044	FORMIGARA	15	—	—	—	3	3	76	3
045	GABBIONETA-BINANUOVA	12	—	—	—	4	8	70	—
046	GADESCO-PIEVE DELMONA	22	—	2	2	3	2	66	3
047	GENIVOLTA	16	—	—	—	2	5	52	3
048	GERRE DE'CAPRIOLI	4	1	—	1	1	2	21	—
049	GOMBITO	27	1	—	1	3	—	23	2
050	GRONTARDO	16	2	—	2	1	9	71	1
051	GRUMELLO CREMONESE ED UNITI	31	—	—	—	10	21	84	4
052	GUSSOLA	76	—	—	—	4	8	143	6
053	ISOLA DOVARESE	11	—	—	—	—	3	58	2
054	IZANO	10	—	—	—	2	25	65	1
055	MADIGNANO	7	2	2	4	5	79	41	7
056	MALAGNINO	15	—	—	—	—	1	42	1
057	MARTIGNANA DI PO	37	—	—	—	2	5	37	—
058	MONTE CREMASCO	2	—	—	—	4	25	65	1

per sesso e ramo di attività economica

FEMMINE

COMMERCIO RAMO 6			TRASPORTI E COMU- NICAZIONI RAMO 7	CREDITO E ASSICURAZIONE, SERVIZI ALLE IMPRESE, NOLEGGIO RAMO 8			PUBBLICA AMMINISTRAZIONE; SERVIZI PUBBLICI E PRIVATI RAMO 9			TOTALE	Codice dei Comuni
6. A	6. B	TOTALE		8. A	8. B	TOTALE	9. A	9. B	TOTALE		
30	—	30	3	—	2	2	5	22	27	153	001
44	1	45	4	1	7	8	4	43	47	251	002
47	2	49	8	—	6	6	12	48	60	298	003
16	—	16	1	—	1	1	3	21	24	114	004
101	2	103	12	8	11	19	10	94	104	603	005
20	—	20	1	1	2	3	3	33	36	112	006
19	—	19	1	—	—	—	2	11	13	76	007
16	—	16	2	3	—	3	3	9	12	97	008
31	1	32	2	—	—	—	7	14	21	147	009
23	—	23	1	3	2	5	3	24	27	155	010
12	—	12	—	—	1	1	2	6	8	50	011
34	1	35	2	4	6	10	3	44	47	196	012
9	—	9	—	—	1	1	2	6	8	61	013
14	—	14	3	1	1	2	4	11	15	87	014
40	1	41	3	3	9	12	2	34	36	162	015
104	5	109	12	6	12	18	12	146	158	601	016
17	—	17	2	3	—	3	4	21	25	164	017
20	—	20	—	2	3	5	1	16	17	113	018
7	—	7	—	2	—	2	2	9	11	46	019
41	2	43	3	—	5	5	7	19	26	126	020
427	16	443	38	22	46	68	39	547	586	1.838	021
46	2	48	5	2	4	6	4	44	48	239	022
12	—	12	—	1	1	2	—	18	18	73	023
10	—	10	—	—	—	—	1	8	9	34	024
179	3	182	25	12	35	47	15	251	266	1.196	025
87	2	89	6	3	4	7	16	111	127	484	026
6	1	7	—	—	—	—	2	4	6	35	027
15	—	15	—	1	1	2	3	16	19	74	028
18	1	19	1	4	1	5	5	15	20	174	029
18	—	18	2	1	4	5	1	22	23	119	030
33	—	33	3	—	3	3	2	54	56	163	031
27	1	28	4	—	5	5	2	26	28	170	032
15	—	15	2	2	1	3	4	29	33	164	033
44	2	46	6	3	8	11	2	35	37	184	034
973	27	1.000	95	89	237	326	138	1.587	1.725	4.911	035
2.629	85	2.714	373	236	370	606	632	4.518	5.150	12.224	036
17	—	17	1	—	3	3	1	15	16	105	037
15	1	16	2	—	1	1	2	19	21	74	038
11	1	12	1	—	—	—	3	9	12	72	039
8	—	8	1	1	—	1	—	13	13	56	040
76	1	77	4	9	23	32	8	61	69	359	041
12	—	12	2	—	1	1	3	7	10	82	042
21	—	21	4	—	2	2	1	16	17	105	043
17	—	17	2	—	3	3	5	19	24	146	044
25	—	25	2	1	2	3	1	26	27	151	045
41	1	42	4	—	—	—	7	42	49	193	046
32	1	33	3	—	2	2	4	52	56	172	047
18	—	18	2	—	2	2	7	22	29	80	048
13	—	13	—	1	3	4	5	6	11	84	049
35	2	37	—	2	3	5	3	29	32	174	050
55	—	55	6	3	12	15	5	40	45	271	051
79	5	84	10	1	6	7	9	67	76	414	052
59	—	59	3	3	—	3	1	23	24	163	053
29	2	31	2	2	4	6	4	29	33	175	054
49	1	50	5	3	5	8	5	57	62	268	055
25	—	25	2	1	2	3	3	40	43	132	056
35	—	35	3	—	4	4	—	31	31	154	057
42	2	44	6	3	5	8	1	27	28	183	058

segue TAV. 8 — Popolazione residente attiva in condizione professionale,

C —

Codice dei Comuni	COMUNI	AGRICOLTURA RAMO 0	INDUSTRIE						
			RAMO 1			RAMO 2	RAMO 3	RAMO 4	RAMO 5
			1. A	1. B	TOTALE				
059	MONTODINE	8	—	1	1	7	38	171	1
060	MOSCAZZANO	1	2	—	2	—	15	38	—
061	MOTTA BALUFFI	58	1	—	1	—	2	42	—
062	OFFANENGO	10	—	5	5	16	120	329	8
063	OLMENETA	8	—	—	—	—	5	62	2
064	OSTIANO	38	—	—	—	12	6	249	5
065	PADERNO PONCHIELLI	29	—	—	—	1	3	104	—
066	PALAZZO PIGNANO	12	—	—	—	16	57	74	4
067	PANDINO	21	2	4	6	38	74	202	11
068	PERSICO DOSIMO	16	2	1	3	3	8	114	3
069	PESCAROLO ED UNITI	23	—	—	—	2	7	86	—
070	PESSINA CREMONESE	27	1	—	1	1	4	51	—
071	PIADENA	10	—	—	—	12	26	221	3
072	PIANENGO	11	1	1	2	1	35	65	2
073	PIERANICA	10	—	—	—	3	11	19	1
074	PIEVE D'OLMI	26	—	1	1	—	2	34	2
075	PIEVE SAN GIACOMO	9	—	—	—	1	10	51	—
076	PIZZIGHETTONE	25	2	2	4	212	29	316	9
077	POZZAGLIO ED UNITI	8	—	1	1	—	18	58	2
078	QUINTANO	5	—	1	1	—	7	8	—
079	RICENGO	6	1	—	1	2	12	29	1
080	RIPALTA ARPINA	1	—	—	—	1	12	31	—
081	RIPALTA CREMASCA	10	4	—	4	7	80	88	5
082	RIPALTA GUERINA	—	—	—	—	—	4	19	—
083	RIVAROLO DEL RE ED UNITI	68	—	—	—	3	16	108	1
084	RIVOLTA D'ADDA	20	1	2	3	46	80	225	15
085	ROBECCO D'OGGIO	20	—	—	—	7	10	179	1
086	ROMANENGO	10	—	2	2	13	22	145	1
087	SALVIROLA	5	—	—	—	3	7	46	1
088	SAN BASSANO	8	—	1	1	5	9	105	2
089	SAN DANIELE PO	24	—	—	—	2	4	65	—
090	SAN GIOVANNI IN CROCE	27	—	—	—	1	17	57	—
091	SAN MARTINO DEL LAGO	12	—	—	—	1	1	24	—
092	SCANDOLARA RAVARA	47	—	—	—	1	12	87	5
093	SCANDOLARA RIPA D'OGGIO	8	—	—	—	—	4	46	—
094	SERGNANO	6	1	—	1	2	37	161	2
095	SESTO ED UNITI	11	—	—	—	6	21	92	2
096	SOLAROLO RAINERIO	19	—	—	—	1	8	33	—
097	SONCINO	65	1	1	2	19	80	386	17
098	SORESINA	45	5	1	6	37	121	368	14
099	SOSPIRO	21	1	1	2	20	14	72	1
100	SPINADESCO	14	—	1	1	2	6	50	1
101	SPINEDA	19	—	—	—	—	31	14	—
102	SPINO D'ADDA	19	4	2	6	29	78	124	8
103	STAGNO LOMBARDO	38	—	—	—	1	15	10	1
104	TICENGO	11	1	—	1	1	1	25	—
105	TORLINO VIMERCATI	3	—	—	—	—	1	9	—
106	TORNATA	8	1	—	1	4	4	13	—
107	TORRE DE'PICENARDI	13	—	1	1	—	22	103	1
108	TORRICELLA DEL PIZZO	24	—	—	—	1	3	46	—
109	TRESCORE CREMASCO	4	—	—	—	7	19	107	7
110	TRIGOLO	22	1	1	2	3	12	84	3
111	VAIANO CREMASCO	2	3	2	5	11	66	161	3
112	VAILATE	8	—	—	—	28	48	79	3
113	VESCOVATO	17	—	—	—	2	9	277	2
114	VOLONGO	20	—	1	1	1	2	42	1
115	VOLTIDO	7	—	—	—	—	1	19	—
	TOTALE PROVINCIA	2.225	94	151	245	1.101	3.754	12.942	386

per sesso e ramo di attività economica

FEMMINE

COMMERCIO RAMO 6			TRASPORTI E COMUNICAZIONI RAMO 7	CREDITO E ASSICURAZIONE, SERVIZI ALLE IMPRESE, NOLEGGIO RAMO 8			PUBBLICA AMMINISTRAZIONE; SERVIZI PUBBLICI E PRIVATI RAMO 9			TOTALE	Codice dei Comuni
6. A	6. B	TOTALE		8. A	8. B	TOTALE	9. A	9. B	TOTALE		
32	2	34	1	3	4	7	1	54	55	323	059
17	—	17	2	—	—	—	2	16	18	93	060
29	—	29	1	—	2	2	2	27	29	164	061
120	3	123	7	4	18	22	17	98	115	755	062
13	—	13	3	1	3	4	4	30	34	131	063
87	3	90	2	2	9	11	2	55	57	470	064
38	1	39	3	—	6	6	5	58	63	248	065
53	—	53	1	2	20	22	6	56	62	301	066
187	3	190	11	3	27	30	13	170	183	766	067
50	1	51	5	5	6	11	12	44	56	270	068
40	—	40	3	1	1	2	5	22	27	190	069
9	—	9	1	—	—	—	7	20	27	121	070
143	5	148	24	3	8	11	20	115	135	590	071
54	2	56	5	1	4	5	5	48	53	235	072
19	—	19	1	1	4	5	5	11	16	85	073
27	1	28	5	2	5	7	5	34	39	144	074
31	1	32	2	1	1	2	3	38	41	148	075
144	1	145	12	9	23	32	27	177	204	988	076
21	2	23	1	1	2	3	9	15	24	138	077
16	—	16	1	—	1	1	2	8	10	49	078
9	—	9	2	1	—	1	3	13	16	79	079
16	—	16	—	—	2	2	1	8	9	72	080
59	—	59	6	3	11	14	7	74	81	354	081
6	—	6	1	—	2	2	3	3	6	38	082
46	3	49	4	—	5	5	7	44	51	305	083
182	3	185	14	9	36	45	12	289	301	934	084
64	1	65	4	6	5	11	9	59	68	365	085
51	3	54	4	2	7	9	5	54	59	319	086
17	1	18	3	—	2	2	1	7	8	93	087
47	1	48	5	—	8	8	2	83	85	276	088
30	1	31	6	2	7	9	5	36	41	182	089
42	1	43	5	2	—	2	10	64	74	226	090
9	—	9	1	1	—	1	2	13	15	64	091
36	3	39	4	4	2	6	3	50	53	254	092
7	—	7	2	—	—	—	4	8	12	79	093
45	1	46	1	5	4	9	11	61	72	337	094
79	1	80	5	5	12	17	19	66	85	319	095
33	—	33	3	—	3	3	7	24	31	131	096
207	8	215	25	8	15	23	13	254	267	1.099	097
293	5	298	33	24	32	56	45	375	420	1.398	098
62	—	62	6	2	7	9	17	127	144	351	099
37	4	41	4	1	2	3	6	37	43	165	100
15	—	15	1	—	1	1	3	17	20	101	101
140	5	145	15	6	20	26	15	121	136	586	102
49	6	55	5	3	3	6	11	44	55	186	103
4	—	4	—	—	1	1	2	9	11	55	104
8	1	9	2	—	—	—	2	7	9	33	105
5	1	6	1	—	1	1	1	15	16	54	106
50	—	50	6	1	4	5	11	42	53	254	107
14	1	15	1	2	—	2	2	16	18	110	108
62	1	63	3	4	4	8	2	52	54	272	109
29	—	29	4	2	4	6	3	47	50	215	110
87	—	87	9	3	17	20	7	67	74	438	111
80	—	80	7	3	13	16	5	78	83	352	112
103	2	105	12	5	4	9	8	73	81	514	113
16	2	18	2	1	—	1	—	10	10	98	114
9	—	9	2	—	—	—	3	4	7	45	115
9.076	252	9.328	984	587	1.250	1.837	1.454	12.013	13.467	46.269	

TAV. 9 - Popolazione residente attiva in condizione professionale, per sesso, settore di attività economica e posizione nella professione

A — TOTALE

Codice dei Comuni	COMUNI	POSIZIONE NELLA PROFESSIONE									
		IMPRENDITORI E LIBERI PROFESSIONISTI		LAVORATORI IN PROPRIO		COADIUVANTI		DIRIGENTI E IMPIEGATI		LAVORATORI DIPENDENTI	
		MF	M	MF	M	MF	M	MF	M	MF	M
001	ACQUANEGRA CREMONESE	6	4	94	74	37	14	69	39	289	211
002	AGNADELLO	21	18	188	159	31	13	157	87	487	356
003	ANNICCO	35	25	160	122	47	22	138	71	518	360
004	AZZANELLO	8	6	84	66	21	6	47	28	176	116
005	BAGNOLO CREMASCO	48	45	286	232	39	18	349	166	1.069	727
006	BONEMERSE	17	15	64	47	15	5	59	31	151	96
007	BORDOLANO	7	6	59	45	11	4	30	16	144	104
008	CA' D'ANDREA	5	4	72	62	35	12	37	17	156	113
009	CALVATONE	4	3	161	128	17	9	53	27	279	200
010	CAMISANO	13	13	133	115	37	17	86	49	236	156
011	CAMPAGNOLA CREMASCA	2	2	35	34	11	7	32	15	97	69
012	CAPERGNANICA	15	15	150	130	37	19	94	45	343	234
013	CAPPELLA CANTONE	4	4	48	42	21	6	19	12	143	110
014	CAPPELLA DE'PICENARDI	3	3	88	73	29	4	33	15	128	99
015	CAPRALBA	8	8	123	114	25	14	124	70	324	236
016	CASALBUTTANO ED UNITI	45	34	292	226	58	28	386	208	945	629
017	CASALE CREMASCO-VIDOLASCO	2	2	84	73	12	5	62	34	314	196
018	CASALETTO CEREDANO	6	5	88	75	21	11	53	30	213	147
019	CASALETTO DI SOPRA	1	1	42	33	9	8	14	4	98	72
020	CASALETTO VAPRIO	5	5	87	67	8	5	90	46	197	138
021	CASALMAGGIORE	253	205	1.467	1.169	361	159	1.236	616	2.059	1.389
022	CASALMORANO	17	16	150	119	39	14	105	62	427	288
023	CASTELDIDONE	6	4	104	90	14	5	53	28	81	58
024	CASTEL GABBIANO	—	—	37	32	9	5	14	9	67	47
025	CASTELLEONE	79	68	721	575	158	76	717	365	1.866	1.261
026	CASTELVERDE	40	32	253	198	70	21	278	142	849	613
027	CASTELVISCONTI	8	7	44	38	12	12	21	11	85	67
028	CELLA DATI	10	9	74	62	27	13	29	16	165	131
029	CHIEVE	4	4	93	75	25	17	75	43	310	194
030	CICOGNOLO	17	15	80	68	13	4	53	26	205	136
031	CINGIA DE'BOTTI	24	16	131	116	50	12	59	30	214	141
032	CORTE DE'CORTESI CON CIGNONE	16	11	111	83	43	18	76	42	239	161
033	CORTE DE'FRATI	16	13	93	86	24	7	76	46	371	264
034	CREDERA RUBBIANO	7	7	123	104	27	13	113	56	388	294
035	CREMA	533	468	1.938	1.478	505	218	4.766	2.524	6.305	4.448
036	CREMONA	1.231	1.034	4.077	2.976	1.067	357	11.996	6.447	13.993	9.326
037	CREMOSANO	10	10	86	77	16	12	57	23	261	203
038	CROTTA D'ADDA	3	3	71	54	17	8	33	20	147	112
039	CUMIGNANO SUL NAVIGLIO	2	2	51	45	28	7	17	6	111	77
040	DEROVERE	5	4	55	46	27	8	22	10	80	65
041	DOVERA	36	35	297	246	64	36	243	106	584	442
042	DRIZZONA	7	7	58	48	15	5	27	10	149	104
043	FIESCO	5	4	78	51	18	10	44	25	203	153
044	FORMIGARA	6	6	107	84	21	13	53	27	260	171
045	GABBIONETA-BINANUOVA	14	9	132	103	16	10	64	38	232	147
046	GADESCO-PIEVE DELMONA	12	12	125	109	33	11	76	36	360	245
047	GENIVOLTA	9	8	119	96	47	13	53	25	304	218
048	GERRE DE'CAPRIOLI	3	1	55	48	18	10	51	23	144	109
049	GOMBITO	9	9	57	46	25	14	28	12	153	107
050	GRONTARDO	11	9	116	90	32	18	69	39	327	225
051	GRUMELLO CREMONESE ED UNITI	19	13	190	145	58	24	128	65	474	351
052	GUSSOLA	33	28	329	255	79	31	171	85	562	361
053	ISOLA DOVARESE	18	14	125	104	31	10	86	52	274	191
054	IZANO	7	7	133	108	23	6	78	37	337	245
055	MADIGNANO	17	17	149	127	33	17	175	78	441	308
056	MALAGNINO	7	6	73	55	25	8	70	39	199	134
057	MARTIGNANA DI PO	5	4	140	114	42	19	51	25	241	163
058	MONTE CREMASCO	10	8	94	82	32	11	101	52	312	213

segue TAV. 9 — Popolazione residente attiva in condizione professionale, per sesso,
settore di attività economica e posizione nella professione

A — TOTALE

Codice dei Comuni	COMUNI	POSIZIONE NELLA PROFESSIONE									
		IMPRENDITORI E LIBERI PROFESSIONISTI		LAVORATORI IN PROPRIO		COADIUVANTI		DIRIGENTI E IMPIEGATI		LAVORATORI DIPENDENTI	
		MF	M	MF	M	MF	M	MF	M	MF	M
059	MONTODINE	10	10	175	147	24	13	149	75	557	347
060	MOSCAZZANO	2	2	84	74	14	5	30	14	172	114
061	MOTTA BALUFFI	7	6	161	115	47	13	48	20	215	160
062	OFFANENGO	68	54	367	298	90	37	351	167	1.261	826
063	OLMENETA	1	1	67	55	17	14	73	39	210	128
064	OSTIANO	51	43	399	310	90	38	143	76	646	392
065	PADERNO PONCHIELLI	16	12	175	129	44	23	112	56	401	280
066	PALAZZO PIGNANO	21	19	165	129	41	23	154	68	646	487
067	PANDINO	76	70	500	420	123	68	591	286	1.227	907
068	PERSICO DOSIMO	31	24	166	137	30	15	142	68	526	381
069	PESCAROLO ED UNITI	12	9	194	156	36	11	74	44	295	201
070	PESSINA CREMONESE	1	1	91	82	35	11	36	18	220	150
071	PIADENA	56	51	318	249	120	41	352	186	761	490
072	PIANENGO	19	11	111	83	25	12	114	51	448	325
073	PIERANICA	5	4	71	60	21	6	62	28	147	123
074	PIEVE D'OLMI	11	7	119	86	23	4	87	39	256	216
075	PIEVE SAN GIACOMO	11	10	115	90	26	10	71	35	308	238
076	PIZZIGHETTONE	78	63	425	313	107	41	588	330	1.733	1.196
077	POZZAGLIO ED UNITI	10	7	117	101	23	16	57	29	298	214
078	QUINTANO	1	1	57	50	21	9	20	7	78	61
079	RICENGO	11	11	76	73	15	6	43	20	167	123
080	RIPALTA ARPINA	5	4	81	64	14	12	28	14	199	161
081	RIPALTA CREMASCA	27	22	188	159	35	13	223	121	665	469
082	RIPALTA GUERINA	—	—	33	28	12	11	17	9	89	65
083	RIVAROLO DEL RE ED UNITI	18	14	331	269	93	32	93	43	355	227
084	RIVOLTA D'ADDA	65	57	546	459	103	48	716	354	1.447	1.025
085	ROBECCO D'OGGIO	19	19	200	155	36	10	165	77	538	332
086	ROMANENGO	19	17	197	162	24	7	166	84	507	324
087	SALVIROLA	6	4	103	85	13	4	31	15	184	136
088	SAN BASSANO	23	17	183	149	47	31	96	51	421	246
089	SAN DANIELE PO	13	11	149	120	36	14	99	58	368	280
090	SAN GIOVANNI IN CROCE	25	24	179	129	36	9	119	64	264	171
091	SAN MARTINO DEL LAGO	2	2	86	70	9	2	28	11	92	68
092	SCANDOLARA RAVARA	25	21	197	168	23	6	105	49	377	229
093	SCANDOLARA RIPA D'OGGIO	5	4	65	54	4	2	28	17	156	102
094	SERGNANO	16	13	218	189	41	26	166	79	629	426
095	SESTO ED UNITI	33	28	165	120	52	18	151	68	596	444
096	SOLAROLO RAINERIO	21	16	110	84	27	9	53	23	170	118
097	SONCINO	121	102	770	608	189	100	552	254	1.545	1.014
098	SORESINA	109	95	666	469	201	66	906	491	1.937	1.300
099	SOSPIRO	12	11	200	161	46	18	196	89	574	398
100	SPINADESCO	16	15	90	66	32	14	73	37	319	233
101	SPINEDA	3	3	109	91	29	13	20	8	140	85
102	SPINO D'ADDA	38	32	324	264	78	28	470	238	1.005	767
103	STAGNO LOMBARDO	17	14	86	64	55	16	82	40	389	309
104	TICENGO	3	2	50	44	12	5	20	9	98	68
105	TORLINO VIMERCATI	2	2	37	28	7	4	24	12	53	44
106	TORNATA	2	2	79	76	18	8	27	8	70	48
107	TORRE DE'PICENARDI	25	22	182	138	43	24	145	77	419	299
108	TORRICELLA DEL PIZZO	4	4	139	121	11	3	29	12	157	90
109	TRESCORE CREMASCO	40	38	179	148	33	16	140	67	494	345
110	TRIGOLO	11	11	129	104	41	12	98	49	385	273
111	VAIANO CREMASCO	18	17	181	146	43	13	274	117	811	596
112	VAILATE	22	20	298	255	64	32	304	177	590	442
113	VESCOVATO	61	52	275	223	85	26	225	127	750	454
114	VOLONGO	3	2	116	87	23	10	27	13	128	87
115	VOLTIDO	1	1	90	79	10	5	17	9	91	70
	TOTALE PROVINCIA	4.092	3.477	25.458	20.112	6.262	2.562	32.506	16.933	67.670	46.635

segue TAV. 9 — **Popolazione residente attiva in condizione professionale, per sesso, settore di attività economica e posizione nella professione**

B — AGRICOLTURA, CACCIA, FORESTE E PESCA

Codice dei Comuni	COMUNI	POSIZIONE NELLA PROFESSIONE									
		IMPRENDITORI E LIBERI PROFESSIONISTI		LAVORATORI IN PROPRIO		COADIUVANTI		DIRIGENTI E IMPIEGATI		LAVORATORI DIPENDENTI	
		MF	M	MF	M	MF	M	MF	M	MF	M
001	ACQUANEGRA CREMONESE	1	1	36	32	14	5	1	—	47	46
002	AGNADELLO	4	4	68	65	13	9	6	3	66	58
003	ANNICCO	2	2	52	43	14	5	4	3	85	81
004	AZZANELLO	1	1	44	40	11	2	4	4	42	41
005	BAGNOLO CREMASCO	3	3	53	52	5	4	4	2	37	35
006	BONEMERSE	3	1	20	16	3	—	1	1	28	25
007	BORDOLANO	1	1	11	11	1	—	—	—	35	35
008	CA' D'ANDREA	—	—	54	52	29	8	5	3	66	63
009	CALVATONE	—	—	74	71	1	1	1	—	34	33
010	CAMISANO	1	1	74	69	28	15	—	—	34	32
011	CAMPAGNOLA CREMASCA	—	—	18	18	5	5	—	—	11	11
012	CAPERGNANICA	—	—	71	66	16	10	—	—	15	14
013	CAPPELLA CANTONE	—	—	26	24	15	5	4	4	47	45
014	CAPPELLA DE'PICENARDI	1	1	54	52	21	—	1	1	36	35
015	CAPRALBA	—	—	69	69	13	11	4	3	37	35
016	CASALBUTTANO ED UNITI	8	8	51	47	12	8	7	6	94	90
017	CASALE CREMASCO-VIDOLASCO	—	—	38	36	3	1	2	1	15	15
018	CASALETTO CEREDANO	—	—	40	37	10	9	—	—	21	21
019	CASALETTO DI SOPRA	—	—	24	24	7	7	1	—	38	33
020	CASALETTO VAPRIO	—	—	29	28	3	2	—	—	11	11
021	CASALMAGGIORE	9	7	473	427	93	45	13	8	96	80
022	CASALMORANO	1	1	46	41	15	5	3	3	85	82
023	CASTELDIDONE	1	1	75	66	8	5	3	2	18	15
024	CASTEL GABBIANO	—	—	24	24	5	4	1	1	17	14
025	CASTELLEONE	6	3	146	141	41	26	9	6	163	159
026	CASTELVERDE	8	5	92	76	28	4	7	4	167	160
027	CASTELVISCONTI	2	1	20	18	10	10	1	1	42	42
028	CELLA DATI	6	5	46	40	20	11	1	1	73	71
029	CHIEVE	—	—	37	37	13	10	—	—	6	5
030	CICOGLNOLO	1	1	37	33	6	2	1	1	29	28
031	CINGIA DE'BOTTI	3	3	59	57	21	5	2	2	65	63
032	CORTE DE'CORTESI CON CIGNONE	1	1	50	39	23	12	6	4	37	37
033	CORTE DE'FRATI	5	3	38	38	10	2	1	1	100	93
034	CREDERA RUBBIANO	—	—	53	50	9	5	2	1	43	42
035	CREMA	23	15	165	154	41	27	12	9	108	103
036	CREMONA	74	46	258	215	61	26	201	145	404	365
037	CREMOSANO	—	—	46	46	11	9	—	—	9	9
038	CROTTA D'ADDA	—	—	30	26	12	6	1	1	21	20
039	CUMIGNANO SUL NAVIGLIO	1	1	33	32	21	4	1	1	36	35
040	DEROVERE	—	—	40	35	25	8	—	—	33	31
041	DOVERA	—	—	118	108	19	9	3	2	80	78
042	DRIZZONA	1	1	35	31	8	2	1	1	27	27
043	FIESCO	1	1	26	22	7	4	—	—	39	39
044	FORMIGARA	1	1	47	42	12	8	—	—	47	41
045	GABBIONETA-BINANUOVA	2	—	60	55	9	8	—	—	38	34
046	GADESCO-PIEVE DELMONA	3	3	38	36	21	8	1	1	80	73
047	GENIVOLTA	2	2	44	42	21	7	1	1	61	61
048	GERRE DE'CAPRIOLI	—	—	12	12	5	4	3	—	14	14
049	GOMBITO	—	—	27	24	5	4	1	1	55	32
050	GRONTARDO	6	4	39	35	8	8	4	—	59	53
051	GRUMELLO CREMONESE ED UNITI	6	3	74	69	34	17	4	1	81	78
052	GUSSOLA	6	4	114	104	31	14	4	1	112	68
053	ISOLA DOVARESE	—	—	56	53	10	6	6	4	37	35
054	IZANO	—	—	44	40	10	5	—	—	14	13
055	MADIGNANO	3	3	51	49	7	6	3	2	33	30
056	MALAGNINO	1	1	14	13	6	—	2	2	65	57
057	MARTIGNANA DI PO	—	—	56	51	23	12	1	1	43	22
058	MONTE CREMASCO	—	—	19	19	4	2	1	1	6	6

segue TAV. 9 — Popolazione residente attiva in condizione professionale, per sesso,
settore di attività economica e posizione nella professione

B — AGRICOLTURA, CACCIA, FORESTE E PESCA

Codice dei Comuni	COMUNI	POSIZIONE NELLA PROFESSIONE									
		IMPRENDITORI E LIBERI PROFESSIONISTI		LAVORATORI IN PROPRIO		COADIUVANTI		DIRIGENTI E IMPIEGATI		LAVORATORI DIPENDENTI	
		MF	M	MF	M	MF	M	MF	M	MF	M
059	MONTODINE	—	—	56	55	5	2	6	2	22	22
060	MOSCAZZANO	—	—	39	38	4	4	—	—	24	24
061	MOTTA BALUFFI	1	1	96	72	37	9	1	—	62	57
062	OFFANENGO	6	6	73	69	9	7	3	3	45	41
063	OLMENETA	—	—	40	36	8	8	3	2	29	26
064	OSTIANO	4	2	157	146	39	17	3	2	54	52
065	PADERNO PONCHIELLI	5	3	62	53	27	13	5	3	111	109
066	PALAZZO PIGNANO	2	2	58	52	19	13	3	3	47	47
067	PANDINO	1	1	125	122	27	19	6	6	106	96
068	PERSICO DOSIMO	4	3	59	51	9	4	1	—	112	111
069	PESCAROLO ED UNITI	—	—	100	88	14	6	3	3	57	54
070	PESSINA CREMONESE	—	—	70	66	29	9	3	2	65	63
071	PIADENA	—	—	76	72	16	12	20	19	85	84
072	PIANENGO	2	2	26	21	7	4	—	—	21	18
073	PIERANICA	—	—	24	23	10	1	1	1	1	1
074	PIEVE D'OLMI	3	1	49	35	4	—	7	4	125	122
075	PIEVE SAN GIACOMO	2	2	39	37	11	5	2	2	83	82
076	PIZZIGHETTONE	4	4	100	94	27	11	9	7	124	123
077	POZZAGLIO ED UNITI	3	2	71	68	13	10	4	4	75	74
078	QUINTANO	1	1	26	26	13	8	1	1	6	6
079	RICENGO	2	2	49	48	9	4	1	1	37	37
080	RIPALTA ARPINA	—	—	34	34	11	10	—	—	22	22
081	RIPALTA CREMASCA	2	1	68	65	9	7	1	—	42	39
082	RIPALTA GUERINA	—	—	21	21	9	9	—	—	5	5
083	RIVAROLO DEL RE ED UNITI	4	2	183	166	65	22	2	2	44	38
084	RIVOLTA D'ADDA	—	—	185	182	21	15	7	4	80	72
085	ROBECCO D'OGLIO	1	1	87	77	10	2	1	—	54	53
086	ROMANENGO	2	1	66	65	7	4	3	3	70	65
087	SALVIROLA	1	1	41	41	8	3	—	—	21	21
088	SAN BASSANO	1	1	78	74	15	12	—	—	46	45
089	SAN DANIELE PO	—	—	52	48	21	6	5	5	106	101
090	SAN GIOVANNI IN CROCE	2	2	82	66	12	2	9	8	34	34
091	SAN MARTINO DEL LAGO	1	1	47	42	1	—	1	—	25	20
092	SCANDOLARA RAVARA	1	—	100	90	9	3	11	6	63	38
093	SCANDOLARA RIPA D'OGLIO	1	—	38	31	1	1	2	2	31	31
094	SERGNANO	—	—	60	57	18	17	—	—	24	22
095	SESTO ED UNITI	10	7	29	28	13	7	5	5	122	121
096	SOLAROLO RAINERIO	1	—	64	59	18	7	1	1	35	33
097	SONCINO	8	6	326	306	71	44	5	3	137	123
098	SORESINA	7	7	95	82	37	11	11	11	140	134
099	SOSPIRO	1	1	67	58	20	10	1	1	100	98
100	SPINADESCO	4	4	22	19	10	5	3	2	51	46
101	SPINEDA	—	—	67	62	24	10	—	—	12	12
102	SPINO D'ADDA	8	7	66	63	20	10	8	5	86	84
103	STAGNO LOMBARDO	3	2	45	35	28	8	3	3	216	209
104	TICENGO	1	—	34	30	9	3	2	2	25	25
105	TORLINO VIMERCATI	1	1	21	19	3	2	—	—	9	9
106	TORNATA	1	1	58	57	10	4	—	—	13	12
107	TORRE DE'PICENARDI	3	2	69	64	10	8	5	4	64	60
108	TORRICELLA DEL PIZZO	—	—	91	83	3	1	2	2	47	33
109	TRESCORE CREMASCO	3	3	42	41	6	5	3	1	11	11
110	TRIGOLO	1	1	54	48	22	7	3	3	62	61
111	VAIANO CREMASCO	1	—	31	31	8	8	1	1	21	20
112	VAILATE	1	1	81	80	18	11	—	—	7	7
113	VESCOVATO	1	—	52	49	17	6	7	6	107	106
114	VOLONGO	—	—	71	60	12	4	1	—	16	16
115	VOLTIDO	—	—	68	64	7	5	—	—	34	33
	TOTALE PROVINCIA	309	224	7.538	6.921	1.857	912	530	385	6.515	6.082

segue TAV. 9 — **Popolazione residente attiva in condizione professionale, per sesso, settore di attività economica e posizione nella professione**

C — INDUSTRIE

Codice dei Comuni	COMUNI	POSIZIONE NELLA PROFESSIONE									
		IMPRENDITORI E LIBERI PROFESSIONISTI		LAVORATORI IN PROPRIO		COADIUVANTI		DIRIGENTI E IMPIEGATI		LAVORATORI DIPENDENTI	
		MF	M	MF	M	MF	M	MF	M	MF	M
001	ACQUANEGRA CREMONESE	1	1	29	25	7	4	26	16	195	136
002	AGNADELLO	2	2	56	53	1	—	66	38	314	217
003	ANNICCO	18	8	36	34	9	8	40	27	366	240
004	AZZANELLO	2	1	18	12	2	1	16	9	92	49
005	BAGNOLO CREMASCO	14	13	102	91	5	5	147	76	834	558
006	BONEMERSE	10	10	20	17	6	5	21	13	80	52
007	BORDOLANO	1	1	17	14	3	1	14	7	85	55
008	CA' D'ANDREA	2	2	5	4	2	2	2	1	71	37
009	CALVATONE	—	—	37	27	4	2	12	6	201	132
010	CAMISANO	1	1	20	17	2	2	26	21	177	106
011	CAMPAGNOLA CREMASCA	—	—	5	5	1	1	14	8	74	51
012	CAPERGNANICA	6	6	33	32	3	2	35	19	262	190
013	CAPPELLA CANTONE	—	—	8	7	3	1	4	3	79	54
014	CAPPELLA DE'PICENARDI	—	—	10	9	2	1	15	9	75	54
015	CAPRALBA	—	—	22	19	1	1	45	32	203	154
016	CASALBUTTANO ED UNITI	7	7	110	92	7	6	132	78	655	437
017	CASALE CREMASCO-VIDOLASCO	—	—	25	25	—	—	24	16	267	163
018	CASALETTO CEREDANO	2	2	20	18	2	1	25	13	152	100
019	CASALETTO DI SOPRA	1	1	8	4	1	1	5	3	44	30
020	CASALETTO VAPRIO	—	—	21	20	—	—	24	16	127	89
021	CASALMAGGIORE	40	31	443	374	69	37	298	194	1.293	921
022	CASALMORANO	—	—	39	36	2	1	33	22	269	170
023	CASTELDIDONE	1	1	10	9	—	—	22	16	51	33
024	CASTEL GABBIANO	—	—	5	4	—	—	4	2	37	29
025	CASTELLEONE	27	24	284	236	23	15	261	160	1.436	950
026	CASTELVERDE	6	6	74	63	14	7	90	51	486	341
027	CASTELVISCONTI	1	1	11	10	1	1	4	2	33	17
028	CELLA DATI	—	—	11	10	—	—	8	3	59	45
029	CHIEVE	—	—	30	20	2	1	30	22	264	158
030	CICOGNOLO	2	2	19	17	—	—	14	8	142	88
031	CINGIA DE'BOTTI	3	1	21	18	6	—	13	12	83	47
032	CORTE DE'CORTESI CON CIGNONE	4	2	24	21	4	2	27	18	167	102
033	CORTE DE'FRATI	5	5	28	28	4	2	34	24	235	153
034	CREDERA RUBBIANO	2	2	35	33	1	1	38	24	256	197
035	CREMA	123	110	575	490	64	46	1.561	1.032	4.279	3.200
036	CREMONA	85	82	1.230	1.063	126	62	2.587	1.783	7.320	5.178
037	CREMOSANO	5	5	22	21	—	—	30	14	220	171
038	CROTTA D'ADDA	1	1	15	14	1	—	9	7	88	69
039	CUMIGNANO SUL NAVIGLIO	—	—	10	9	5	3	2	1	59	35
040	DEROVERE	3	3	3	3	—	—	5	4	37	29
041	DOVERA	15	15	82	77	16	14	92	41	384	288
042	DRIZZONA	—	—	13	11	3	2	8	2	96	58
043	FIESCO	2	2	29	17	4	4	18	9	129	96
044	FORMIGARA	1	1	36	27	4	2	16	9	183	116
045	GABBIONETA-BINANUOVA	4	3	33	26	3	2	28	23	161	93
046	GADESCO-PIEVE DELMONA	—	—	43	43	2	—	16	12	190	120
047	GENIVOLTA	3	3	29	23	6	3	14	8	167	120
048	GERRE DE'CAPRIOLI	—	—	18	17	1	1	14	9	85	66
049	GOMBITO	6	6	15	13	14	8	6	3	67	49
050	GRONTARDO	1	1	39	34	10	7	16	11	200	129
051	GRUMELLO CREMONESE ED UNITI	4	4	53	47	3	1	47	33	321	224
052	GUSSOLA	10	8	87	69	9	6	59	37	346	230
053	ISOLA DOVARESE	3	2	27	26	4	2	28	20	189	138
054	IZANO	2	2	35	31	3	—	31	19	272	198
055	MADIGNANO	3	3	40	37	7	5	72	42	332	231
056	MALAGNINO	1	1	24	22	5	2	14	10	80	45
057	MARTIGNANA DI PO	1	1	20	16	4	2	12	7	148	115
058	MONTE CREMASCO	3	3	31	29	1	—	35	18	231	156

segue TAV. 9 — Popolazione residente attiva in condizione professionale, per sesso,
settore di attività economica e posizione nella professione

C — INDUSTRIE

Codice dei Comuni	COMUNI	POSIZIONE NELLA PROFESSIONE									
		IMPRENDITORI E LIBERI PROFESSIONISTI		LAVORATORI IN PROPRIO		COADIUVANTI		DIRIGENTI E IMPIEGATI		LAVORATORI DIPENDENTI	
		MF	M	MF	M	MF	M	MF	M	MF	M
059	MONTODINE	1	1	49	45	4	4	67	40	464	277
060	MOSCAZZANO	—	—	25	23	—	—	9	4	122	74
061	MOTTA BALUFFI	3	3	23	20	3	1	11	5	114	80
062	OFFANENGO	19	15	122	102	19	11	158	88	1.047	671
063	OLMENETA	—	—	10	9	2	2	15	8	138	77
064	OSTIANO	29	24	113	88	16	11	43	25	495	276
065	PADERNO PONCHIELLI	—	—	49	43	5	5	31	24	237	142
066	PALAZZO PIGNANO	3	2	49	46	3	1	60	21	460	354
067	PANDINO	13	13	149	141	12	9	257	130	759	566
068	PERSICO DOSIMO	3	2	49	44	7	3	38	17	263	163
069	PESCAROLO ED UNITI	3	3	36	33	2	1	27	18	200	118
070	PESSINA CREMONESE	1	1	6	6	1	1	8	6	127	72
071	PIADENA	18	18	98	76	23	5	87	47	451	269
072	PIANENGO	2	2	38	34	8	5	42	27	345	262
073	PIERANICA	—	—	27	24	1	1	28	12	125	110
074	PIEVE D'OLMI	2	2	23	20	3	—	20	14	91	64
075	PIEVE SAN GIACOMO	3	2	29	25	2	2	15	11	174	121
076	PIZZIGHETTONE	16	14	116	86	12	8	272	177	1.334	895
077	POZZAGLIO ED UNITI	1	1	23	21	3	3	18	10	177	108
078	QUINTANO	—	—	9	8	1	1	8	3	54	44
079	RICENGO	2	2	16	15	2	2	15	11	113	73
080	RIPALTA ARPINA	1	1	27	23	2	1	14	8	154	121
081	RIPALTA CREMASCA	4	4	53	47	7	3	92	57	490	351
082	RIPALTA GUERINA	—	—	8	5	—	—	6	4	70	52
083	RIVAROLO DEL RE ED UNITI	3	3	81	60	10	6	26	12	246	157
084	RIVOLTA D'ADDA	19	17	146	139	17	13	310	189	977	742
085	ROBECCO D'OGGIO	4	4	43	32	6	2	54	29	375	218
086	ROMANENGO	6	6	59	49	3	1	74	42	349	210
087	SALVIROLA	—	—	34	27	—	—	15	7	138	96
088	SAN BASSANO	2	1	44	35	11	9	36	23	249	152
089	SAN DANIELE PO	6	5	31	29	5	4	26	18	194	135
090	SAN GIOVANNI IN CROCE	12	12	35	29	5	2	30	20	154	98
091	SAN MARTINO DEL LAGO	—	—	26	19	3	1	8	6	53	38
092	SCANDOLARA RAVARA	5	5	45	41	1	—	27	15	235	147
093	SCANDOLARA RIPA D'OGGIO	—	—	15	15	—	—	7	5	110	62
094	SERGNANO	—	—	70	63	6	4	62	37	512	343
095	SESTO ED UNITI	1	1	49	41	8	6	42	23	329	237
096	SOLAROLO RAINERIO	6	6	14	7	1	—	13	10	84	53
097	SONCINO	50	46	174	135	23	15	147	85	1.093	702
098	SORESINA	28	25	165	134	20	9	320	225	1.334	928
099	SOSPIRO	2	1	54	50	6	3	55	32	255	177
100	SPINADESCO	3	2	16	15	4	4	21	14	188	137
101	SPINEDA	—	—	20	18	2	2	2	—	101	60
102	SPINO D'ADDA	4	4	107	92	9	4	212	117	595	465
103	STAGNO LOMBARDO	1	1	11	10	1	—	12	6	86	67
104	TICENGO	2	2	4	3	1	1	7	4	62	38
105	TORLINO VIMERCATI	—	—	7	6	1	1	9	5	29	24
106	TORNATA	—	—	12	12	4	2	7	4	43	26
107	TORRE DE'PICENARDI	11	9	48	36	4	4	43	25	288	193
108	TORRICELLA DEL PIZZO	—	—	24	23	3	2	7	3	92	48
109	TRESCORE CREMASCO	21	21	58	55	2	1	68	32	368	268
110	TRIGOLO	3	3	26	22	5	2	37	23	256	173
111	VAIANO CREMASCO	9	9	63	56	4	2	121	52	612	444
112	VAILATE	5	5	102	94	16	14	143	97	465	363
113	VECOVATO	12	10	100	82	20	5	66	43	500	268
114	VOLONGO	1	1	22	18	4	3	10	5	97	60
115	VOLTIDO	—	—	10	9	—	—	5	4	43	25
	TOTALE PROVINCIA	774	695	7.007	6.009	825	485	9.652	6.102	43.264	29.803

segue TAV. 9 — Popolazione residente attiva in condizione professionale, per sesso, settore di attività economica e posizione nella professione

D — ALTRE ATTIVITÀ

Codice dei Comuni	COMUNI	POSIZIONE NELLA PROFESSIONE									
		IMPRENDITORI E LIBERI PROFESSIONISTI		LAVORATORI IN PROPRIO		COADIUVANTI		DIRIGENTI E IMPIEGATI		LAVORATORI DIPENDENTI	
		MF	M	MF	M	MF	M	MF	M	MF	M
001	ACQUANEGRA CREMONESE	4	2	29	17	16	5	42	23	47	29
002	AGNADELLO	15	12	64	41	17	4	85	46	107	81
003	ANNICCO	15	15	72	45	24	9	94	41	67	39
004	AZZANELLO	5	4	22	14	8	3	27	15	42	26
005	BAGNOLO CREMASCO	31	29	131	89	29	9	198	88	198	134
006	BONEMERSE	4	4	24	14	6	—	37	17	43	19
007	BORDOLANO	5	4	31	20	7	3	16	9	24	14
008	CA' D'ANDREA	3	2	13	6	4	2	30	13	19	13
009	CALVATONE	4	3	50	30	12	6	40	21	44	35
010	CAMISANO	11	11	39	29	7	—	60	28	25	18
011	CAMPAGNOLA CREMASCA	2	2	12	11	5	1	18	7	12	7
012	CAPERGNANICA	9	9	46	32	18	7	59	26	66	30
013	CAPPELLA CANTONE	4	4	14	11	3	—	11	5	17	11
014	CAPPELLA DE'PICENARDI	2	2	24	12	6	3	17	5	17	10
015	CAPRALBA	8	8	32	26	11	2	75	35	84	47
016	CASALBUTTANO ED UNITI	30	19	131	87	39	14	247	124	196	102
017	CASALE CREMASCO-VIDOLASCO	2	2	21	12	9	4	36	17	32	18
018	CASALETTO CEREDANO	4	3	28	20	9	1	28	17	40	26
019	CASALETTO DI SOPRA	—	—	10	5	1	—	8	1	16	9
020	CASALETTO VAPRIO	5	5	37	19	5	3	66	30	59	38
021	CASALMAGGIORE	204	167	551	368	199	77	925	414	670	388
022	CASALMORANO	16	15	65	42	22	8	69	37	73	36
023	CASTELDIDONE	4	2	19	15	6	—	28	10	12	10
024	CASTEL GABBIANO	—	—	8	4	4	1	9	6	13	4
025	CASTELLEONE	46	41	291	198	94	35	447	199	267	152
026	CASTELVERDE	26	21	87	59	28	10	181	87	196	112
027	CASTELVISCONTI	5	5	13	10	1	1	16	8	10	8
028	CELLA DATI	4	4	17	12	7	2	20	12	33	15
029	CHIEVE	4	4	26	18	10	6	45	21	40	31
030	CICOGNOLO	14	12	24	18	7	2	38	17	34	20
031	CINGIA DE'BOTTI	18	12	51	41	23	7	44	16	66	31
032	CORTE DE'CORTESI CON CIGNONE	11	8	37	23	16	4	43	20	35	22
033	CORTE DE'FRATI	6	5	27	20	10	3	41	21	36	18
034	CREDERA RUBBIANO	5	5	35	21	17	7	73	31	89	55
035	CREMA	387	343	1.198	834	400	145	3.193	1.483	1.918	1.145
036	CREMONA	1.072	906	2.589	1.698	880	269	9.208	4.519	6.269	3.783
037	CREMOSANO	5	5	18	10	5	3	27	9	32	23
038	CROTTA D'ADDA	2	2	26	14	4	2	23	12	38	23
039	CUMIGNANO SUL NAVIGLIO	1	1	8	4	2	—	14	4	16	7
040	DEROVERE	2	1	12	8	2	—	17	6	10	5
041	DOVERA	21	20	97	61	29	13	148	63	120	76
042	DRIZZONA	6	6	10	6	4	1	18	7	26	19
043	FIESCO	2	1	23	12	7	2	26	16	35	18
044	FORMIGARA	4	4	24	15	5	3	37	18	30	14
045	GABBIONETA-BINANUOVA	8	6	39	22	4	—	36	15	33	20
046	GADESCO-PIEVE DELMONA	9	9	44	30	10	3	59	23	90	52
047	GENIVOLTA	4	3	46	31	20	3	38	16	76	37
048	GERRE DE'CAPRIOLI	3	1	25	19	12	5	34	14	45	29
049	GOMBITO	3	3	15	9	6	2	21	8	31	26
050	GRONTARDO	4	4	38	21	14	3	49	28	68	43
051	GRUMELLO CREMONESE ED UNITI	9	6	63	29	21	6	77	31	72	49
052	GUSSOLA	17	16	128	82	39	11	108	47	104	63
053	ISOLA DOVARESE	15	12	42	25	17	2	52	28	48	18
054	IZANO	5	5	54	37	10	1	47	18	51	34
055	MADIGNANO	11	11	58	41	19	6	100	34	76	47
056	MALAGNINO	5	4	35	20	14	6	54	27	54	32
057	MARTIGNANA DI PO	4	3	64	47	15	5	38	17	50	26
058	MONTE CREMASCO	7	5	44	34	27	9	65	33	75	51

segue TAV. 9 — Popolazione residente attiva in condizione professionale, per sesso,
settore di attività economica e posizione nella professione

D — ALTRE ATTIVITÀ

Prot. _____ Pos. _____
Napoli _____ 19 _____

Codice dei Comuni	COMUNI	POSIZIONE NELLA PROFESSIONE									
		IMPRENDITORI E LIBERI PROFESSIONISTI		LAVORATORI IN PROPRIO		COADIUVANTI		DIRIGENTI E IMPIEGATI		LAVORATORI DIPENDENTI	
		MF	M	MF	M	MF	M	MF	M	MF	M
059	MONTODINE	9	9	70	47	15	7	76	33	71	48
060	MOSCAZZANO	2	2	20	13	10	1	21	10	26	16
061	MOTTA BALUFFI	3	2	42	23	7	3	36	15	39	23
062	OFFANENGO	43	33	172	127	62	19	190	76	169	114
063	OLMENETA	1	1	17	10	7	4	55	29	43	25
064	OSTIANO	18	17	129	76	35	10	97	49	97	64
065	PADERNO PONCHIELLI	11	9	64	33	12	5	76	29	53	29
066	PALAZZO PIGNANO	16	15	58	31	19	9	91	44	139	86
067	PANDINO	62	56	226	157	84	40	328	150	362	245
068	PERSICO DOSIMO	24	19	58	42	14	8	103	51	151	107
069	PESCAROLO ED UNITI	9	6	58	35	20	4	44	23	38	29
070	PESSINA CREMONESE	—	—	15	10	5	1	25	10	28	15
071	PIADENA	38	33	144	101	81	24	245	120	225	137
072	PIANENGO	15	7	47	28	10	3	72	24	82	45
073	PIERANICA	5	4	20	13	10	4	33	15	21	12
074	PIEVE D'OLMI	6	4	47	31	16	4	60	21	40	30
075	PIEVE SAN GIACOMO	6	6	47	28	13	3	54	22	51	35
076	PIZZIGHETTONE	58	45	209	133	68	22	307	146	275	178
077	POZZAGLIO ED UNITI	6	4	23	12	7	3	35	15	46	32
078	QUINTANO	—	—	22	16	7	—	11	3	18	11
079	RICENGO	7	7	11	10	4	—	27	8	17	13
080	RIPALTA ARPINA	4	3	20	7	1	1	14	6	23	18
081	RIPALTA CREMASCA	21	17	67	47	19	3	130	64	133	79
082	RIPALTA GUERINA	—	—	4	2	3	2	11	5	14	8
083	RIVAROLO DEL RE ED UNITI	11	9	67	43	18	4	65	29	65	32
084	RIVOLTA D'ADDA	46	40	215	138	65	20	399	161	390	211
085	ROBECCO D'OGGIO	14	14	70	46	20	6	110	48	109	61
086	ROMANENGO	11	10	72	48	14	2	89	39	88	49
087	SALVIROLA	5	3	28	17	5	1	16	8	25	19
088	SAN BASSANO	20	15	61	40	21	10	60	28	126	49
089	SAN DANIELE PO	7	6	66	43	10	4	68	35	68	44
090	SAN GIOVANNI IN CROCE	11	10	62	34	19	5	80	36	76	39
091	SAN MARTINO DEL LAGO	1	1	13	9	5	1	19	5	14	10
092	SCANDOLARA RAVARA	19	16	52	37	13	3	67	28	79	44
093	SCANDOLARA RIPA D'OGGIO	4	4	12	8	3	1	19	10	15	9
094	SERGNANO	16	13	88	69	17	5	104	42	93	61
095	SESTO ED UNITI	22	20	87	51	31	5	104	40	145	86
096	SOLAROLO RAINERIO	14	10	32	18	8	2	39	12	51	32
097	SONCINO	63	50	270	167	95	41	400	166	315	189
098	SORESINA	74	63	406	253	144	46	575	255	463	238
099	SOSPIRO	9	9	79	53	20	5	140	56	219	123
100	SPINADESCO	9	9	52	32	18	5	49	21	80	50
101	SPINEDA	3	3	22	11	3	1	18	8	27	13
102	SPINO D'ADDA	26	21	151	109	49	14	250	116	324	218
103	STAGNO LOMBARDO	13	11	30	19	26	8	67	31	87	33
104	TICENGO	—	—	12	11	2	1	11	3	11	5
105	TORLINO VIMERCATI	1	1	9	3	3	1	15	7	15	11
106	TORNATA	1	1	9	7	4	2	20	4	14	10
107	TORRE DE'PICENARDI	11	11	65	38	29	12	97	48	67	46
108	TORRICELLA DEL PIZZO	4	4	24	15	5	—	20	7	18	9
109	TRESCORE CREMASCO	16	14	79	52	25	10	69	34	115	66
110	TRIGOLO	7	7	49	34	14	3	58	23	67	39
111	VAIANO CREMASCO	8	8	87	59	31	3	152	64	178	132
112	VAILATE	16	14	115	81	30	7	161	80	118	72
113	VESCOVATO	48	42	123	92	48	15	152	78	143	80
114	VOLONGO	2	1	23	9	7	3	16	8	15	11
115	VOLTIDO	1	1	12	6	3	—	12	5	14	12
	TOTALE PROVINCIA	3.009	2.558	10.913	7.182	3.580	1.165	22.324	10.446	17.891	10.750

TAV. 10 - Popolazione residente attiva in condizione professionale,

A —

Codice dei Comuni	COMUNI	CLASSI								
		14 - 19			20 - 29			30 - 54		
		Agricoltura, caccia, foreste e pesca	Industrie	Altre attività	Agricoltura, caccia, foreste e pesca	Industrie	Altre attività	Agricoltura, caccia, foreste e pesca	Industrie	Altre attività
001	ACQUANEGRA CREMONESE	4	38	2	16	71	33	61	136	82
002	AGNADELLO	13	45	15	25	123	71	85	242	181
003	ANNICCO	1	81	5	14	131	73	108	238	170
004	AZZANELLO	2	24	—	8	50	22	66	48	62
005	BAGNOLO CREMASCO	5	113	33	15	347	176	68	601	322
006	BONEMERSE	—	13	10	6	32	22	33	86	78
007	BORDOLANO	3	17	1	10	41	22	28	56	49
008	CA' D'ANDREA	5	20	2	20	34	23	96	27	32
009	CALVATONE	3	44	4	4	78	31	76	112	93
010	CAMISANO	10	40	4	13	74	44	92	107	82
011	CAMPAGNOLA CREMASCA	1	17	3	—	25	14	18	47	28
012	CAPERGNANICA	4	32	16	14	110	43	60	185	123
013	CAPPELLA CANTONE	6	25	5	4	38	9	69	31	30
014	CAPPELLA DE'PICENARDI	2	18	—	10	44	18	69	36	36
015	CAPRALBA	11	23	15	18	86	76	71	153	102
016	CASALBUTTANO ED UNITI	3	86	28	28	282	146	110	495	374
017	CASALE CREMASCO-VIDOLASCO	1	35	3	7	105	36	39	174	47
018	CASALETTO CEREDANO	2	21	3	13	68	33	50	104	61
019	CASALETTO DI SOPRA	3	18	5	12	24	8	48	15	16
020	CASALETTO VAPRIO	4	24	11	3	47	48	30	97	100
021	CASALMAGGIORE	18	207	77	62	525	569	405	1.224	1.554
022	CASALMORANO	7	36	8	18	101	56	89	189	134
023	CASTELIDONE	1	9	—	11	35	21	60	33	41
024	CASTEL GABBIANO	2	10	1	9	11	14	33	22	13
025	CASTELLEONE	11	224	26	47	627	324	213	1.096	680
026	CASTELVERDE	3	99	21	29	238	133	200	308	314
027	CASTELVISCANTI	5	12	1	7	14	16	51	21	21
028	CELLA DATI	4	16	4	18	28	18	83	31	52
029	CHIEVE	2	37	2	7	107	45	34	168	59
030	CICOGNOLO	—	32	3	6	60	29	43	83	68
031	CINGIA DE'BOTTI	5	15	3	18	40	42	85	62	121
032	CORTE DE'CORTESI CON CIGNONE	11	33	6	10	63	37	70	115	81
033	CORTE DE'FRATI	5	48	2	14	108	28	96	144	77
034	CREDERA RUBBIANO	5	36	13	12	124	91	71	157	97
035	CREMA	11	462	248	53	1.639	1.895	181	4.149	4.237
036	CREMONA	26	815	585	134	2.761	4.318	610	6.936	12.808
037	CREMOSANO	1	38	9	4	107	31	44	121	39
038	CROTTA D'ADDA	3	14	6	8	29	17	38	65	57
039	CUMIGNANO SUL NAVIGLIO	4	10	4	25	32	13	48	32	16
040	DEROVERE	4	7	—	11	16	11	60	21	24
041	DOVERA	8	62	28	35	190	103	129	310	255
042	DRIZZONA	—	26	1	5	29	13	45	62	45
043	FIESCO	2	33	3	8	57	22	49	86	56
044	FORMIGARA	2	38	2	10	65	27	71	127	63
045	GABBIONETA-BINANUOVA	5	25	3	13	73	30	57	120	69
046	GADESCO-PIEVE DELMONA	7	40	7	20	69	59	83	134	122
047	GENIVOLTA	1	28	22	17	64	52	78	122	90
048	GERRE DE'CAPRIOLI	—	14	6	5	34	29	18	65	74
049	GOMBITO	3	9	8	11	39	17	48	54	43
050	GRONTARDO	8	46	8	17	64	42	69	142	105
051	GRUMELLO CREMONESE ED UNITI	4	68	12	20	111	56	124	223	135
052	GUSSOLA	7	49	21	25	138	102	161	295	197
053	ISOLA DOVARESE	4	30	13	14	55	44	55	152	91
054	IZANO	—	54	2	9	89	51	43	190	94
055	MADIGNANO	4	45	14	13	148	80	61	242	151
056	MALAGNINO	—	19	6	6	36	28	62	60	113
057	MARTIGNANA DI PO	3	31	6	8	44	56	87	96	88
058	MONTE CREMASCO	1	31	28	7	87	76	15	170	102

per sesso, classe di età e settore di attività economica

TOTALE

DI ETÀ (anni)

55 - 59			60 - 64			65 e più			TOTALE			Codice dei Comuni
Agricoltura, caccia, foreste e pesca	Industrie	Altre attività	Agricoltura, caccia, foreste e pesca	Industrie	Altre attività	Agricoltura, caccia, foreste e pesca	Industrie	Altre attività	Agricoltura, caccia, foreste e pesca	Industrie	Altre attività	
10	13	14	5	—	5	3	—	2	99	258	138	001
23	25	13	7	2	4	4	2	4	157	439	288	002
20	15	15	8	3	4	6	1	5	157	469	272	003
10	8	11	9	—	5	7	—	4	102	130	104	004
7	35	30	6	5	21	1	1	5	102	1.102	587	005
6	4	2	4	1	1	6	1	1	55	137	114	006
5	4	7	2	1	2	—	1	2	48	120	83	007
16	1	6	7	—	4	10	—	2	154	82	69	008
13	15	13	7	3	7	7	2	2	110	254	150	009
12	4	8	7	1	1	3	—	3	137	226	142	010
11	5	3	4	—	1	—	—	—	34	94	49	011
17	8	11	3	4	4	4	—	1	102	339	198	012
5	—	3	6	—	2	2	—	—	92	94	49	013
20	3	6	5	1	2	7	—	4	113	102	66	014
15	8	12	4	1	4	4	—	1	123	271	210	015
15	40	54	9	6	26	7	2	15	172	911	643	016
7	2	7	2	—	5	2	—	2	58	316	100	017
3	6	7	1	2	3	2	—	2	71	201	109	018
4	2	2	2	—	1	1	—	3	70	59	35	019
4	4	10	—	—	2	2	—	1	43	172	172	020
109	132	193	39	43	87	51	12	69	684	2.143	2.549	021
21	17	25	9	—	10	6	—	12	150	343	245	022
15	6	5	6	1	1	12	—	1	105	84	69	023
2	3	3	1	—	1	—	—	2	47	46	34	024
51	68	72	23	10	27	20	6	16	365	2.031	1.145	025
51	20	33	6	3	10	13	2	7	302	670	518	026
6	1	5	1	1	2	5	1	—	75	50	45	027
21	2	2	12	—	—	8	1	5	146	78	81	028
6	12	12	5	2	4	2	—	3	56	326	125	029
11	1	9	6	1	5	8	—	3	74	177	117	030
23	8	17	11	1	9	8	—	10	150	126	202	031
14	11	9	5	2	3	7	2	6	117	226	142	032
26	4	7	10	1	4	3	1	2	154	306	120	033
15	13	7	1	2	4	3	—	7	107	332	219	034
57	274	426	25	50	168	22	28	122	349	6.602	7.096	035
113	647	1.390	59	120	534	56	69	383	998	11.348	20.018	036
9	9	5	5	1	2	3	1	1	66	277	87	037
10	5	9	1	1	2	4	—	2	64	114	93	038
10	1	2	3	—	2	2	1	4	92	76	41	039
15	3	2	3	—	4	5	1	2	98	48	43	040
28	25	19	7	1	6	13	1	4	220	589	415	041
13	3	4	4	—	—	5	—	1	72	120	64	042
10	4	4	2	2	4	2	—	4	73	182	93	043
13	9	4	2	1	3	9	—	1	107	240	100	044
15	6	8	9	4	5	10	1	5	109	229	120	045
16	6	11	9	2	8	8	—	5	143	251	212	046
20	3	12	5	2	5	8	—	3	129	219	184	047
6	5	5	4	—	4	1	—	1	34	118	119	048
12	3	6	3	2	2	11	1	—	88	108	76	049
10	11	11	4	1	4	8	2	3	116	266	173	050
27	22	21	11	3	7	13	1	11	199	428	242	051
42	18	45	18	7	10	14	4	21	267	511	396	052
19	11	15	5	3	5	12	—	6	109	251	174	053
13	7	17	3	3	2	—	—	1	68	343	167	054
11	16	9	2	2	8	6	1	2	97	454	264	055
10	8	10	9	1	2	1	—	3	88	124	162	056
12	11	10	5	3	8	8	—	3	123	185	171	057
5	11	9	2	2	2	—	—	1	30	301	218	058

segue TAV. 10 — Popolazione residente attiva in condizione professionale,

A —

Codice dei Comuni	COMUNI	CLASSI								
		14 - 19			20 - 29			30 - 54		
		Agricoltura, caccia, foreste e pesca	Industrie	Altre attività	Agricoltura, caccia, foreste e pesca	Industrie	Altre attività	Agricoltura, caccia, foreste e pesca	Industrie	Altre attività
059	MONTODINE	1	65	19	13	187	62	61	298	132
060	MOSCAZZANO	3	14	4	5	53	23	47	79	41
061	MOTTA BALUFFI	6	26	7	15	59	24	140	59	73
062	OFFANENGO	7	211	30	15	386	178	91	713	374
063	OLMENETA	7	30	6	11	64	24	41	67	78
064	OSTIANO	16	107	14	31	233	74	148	316	239
065	PADERNO PONCHIELLI	11	46	9	30	114	61	122	138	116
066	PALAZZO PIGNANO	7	91	16	17	170	112	80	281	167
067	PANDINO	17	117	58	38	374	299	164	656	609
068	PERSICO DOSIMO	8	46	21	19	105	91	103	193	202
069	PESCAROLO ED UNITI	6	53	4	19	91	28	112	107	109
070	PESSINA CREMONESE	—	35	6	28	55	17	108	48	41
071	PIADENA	13	91	15	27	204	154	108	332	471
072	PIANENGO	—	49	8	11	104	64	33	259	135
073	PIERANICA	1	25	3	1	53	33	21	96	44
074	PIEVE D'OLMI	4	22	11	26	40	51	120	67	85
075	PIEVE SAN GIACOMO	6	39	3	12	68	37	85	103	114
076	PIZZIGHETTONE	8	147	33	31	526	242	172	1.007	545
077	POZZAGLIO ED UNITI	6	49	2	34	78	30	95	83	69
078	QUINTANO	2	10	5	9	28	12	25	34	33
079	RICENGO	1	26	3	14	47	24	67	65	32
080	RIPALTA ARPINA	6	25	3	10	62	18	39	108	34
081	RIPALTA CREMASCA	5	73	23	20	179	107	68	360	203
082	RIPALTA GUERINA	5	8	3	3	29	12	25	44	13
083	RIVAROLO DEL RE ED UNITI	12	29	6	21	102	46	174	212	134
084	RIVOLTA D'ADDA	15	148	44	48	384	299	166	872	633
085	ROBECCO D'OGGIO	4	75	8	17	170	81	104	217	188
086	ROMANENGO	8	50	9	23	159	76	93	265	156
087	SALVIROLA	2	34	2	11	47	19	38	102	47
088	SAN BASSANO	6	46	8	21	95	72	77	181	164
089	SAN DANIELE PO	3	28	10	26	84	48	108	123	120
090	SAN GIOVANNI IN CROCE	4	37	8	14	69	64	88	122	144
091	SAN MARTINO DEL LAGO	2	8	1	2	35	18	54	40	27
092	SCANDOLARA RAVARA	1	35	10	25	82	51	107	168	134
093	SCANDOLARA RIPA D'OGGIO	—	17	2	11	52	14	44	57	28
094	SERGNANO	6	82	10	11	200	96	67	339	184
095	SESTO ED UNITI	2	69	12	16	118	88	116	218	233
096	SOLAROLO RAINERIO	2	15	7	12	42	31	77	53	88
097	SONCINO	23	221	41	81	519	303	336	688	661
098	SORESINA	8	141	42	37	461	384	171	1.154	1.014
099	SOSPIRO	11	55	15	16	121	105	109	171	290
100	SPINADESCO	1	51	17	8	63	49	56	107	116
101	SPINEDA	3	12	4	18	39	14	54	65	39
102	SPINO D'ADDA	8	93	59	25	288	203	122	510	492
103	STAGNO LOMBARDO	17	16	12	40	37	61	153	51	120
104	TICENGO	3	11	2	10	30	16	43	33	13
105	TORLINO VIMERCATI	1	7	3	3	17	11	18	20	22
106	TORNATA	1	12	—	6	22	20	46	24	24
107	TORRE DE'PICENARDI	3	60	8	17	123	62	86	187	173
108	TORRICELLA DEL PIZZO	4	15	—	7	42	15	89	61	44
109	TRESCORE CREMASCO	3	65	14	8	162	75	39	267	179
110	TRIGOLO	3	35	10	16	118	48	88	163	115
111	VAIANO CREMASCO	4	88	32	9	266	137	39	416	245
112	VAILATE	6	94	14	16	201	127	61	401	238
113	VESCOVATO	7	77	13	16	177	102	111	404	310
114	VOLONGO	—	22	1	12	37	12	55	69	44
115	VOLTIDO	3	10	—	10	19	12	64	23	27
	TOTALE PROVINCIA	592	6.705	2.104	2.038	17.557	14.079	10.174	33.913	34.859

per sesso, classe di età e settore di attività economica

TOTALE

DI ETÀ (anni)												Codice dei Comuni
55 - 59			60 - 64			65 e più			TOTALE			
Agricoltura, caccia, foreste e pesca	Industrie	Altre attività	Agricoltura, caccia, foreste e pesca	Industrie	Altre attività	Agricoltura, caccia, foreste e pesca	Industrie	Altre attività	Agricoltura, caccia, foreste e pesca	Industrie	Altre attività	
8	29	16	3	4	5	3	2	7	89	585	241	059
10	10	6	2	—	1	—	—	4	67	156	79	060
17	6	12	14	3	7	5	1	4	197	154	127	061
11	51	35	6	4	15	6	—	4	136	1.365	636	062
11	2	7	5	2	1	5	—	7	80	165	123	063
36	29	27	14	8	11	12	3	11	257	696	376	064
28	19	15	10	5	10	9	—	5	210	322	216	065
14	29	14	7	4	9	4	—	5	129	575	323	066
29	30	61	9	10	19	8	3	16	265	1.190	1.062	067
31	12	23	12	2	7	12	2	6	185	360	350	068
24	12	14	5	2	7	8	3	7	174	268	169	069
14	5	6	13	—	2	4	—	1	167	143	73	070
30	31	55	7	14	21	12	5	17	197	677	733	071
8	18	15	4	5	2	—	—	2	56	435	226	072
8	7	7	5	—	2	—	—	—	36	181	89	073
22	6	10	11	4	7	5	—	5	188	139	169	074
18	9	9	8	3	5	8	1	3	137	223	171	075
35	58	58	11	9	20	7	3	19	264	1.750	917	076
19	9	5	8	1	7	4	2	4	166	222	117	077
6	—	4	3	—	1	2	—	3	47	72	58	078
10	6	5	3	1	2	3	3	—	98	148	66	079
7	3	2	1	—	1	4	—	4	67	198	62	080
14	32	24	9	1	7	6	1	6	122	646	370	081
1	3	3	1	—	—	—	—	1	35	84	32	082
49	18	19	21	2	11	21	3	10	298	366	226	083
32	54	73	19	9	25	13	2	41	293	1.469	1.115	084
23	16	25	1	3	15	4	1	6	153	482	323	085
13	11	20	8	3	8	3	3	5	148	491	274	086
14	3	7	2	1	1	4	—	3	71	187	79	087
23	15	19	9	3	11	4	2	14	140	342	288	088
22	25	19	17	1	11	8	1	11	184	262	219	089
25	4	20	6	4	8	2	—	4	139	236	248	090
12	6	3	3	1	1	2	—	2	75	90	52	091
26	19	23	11	5	6	14	4	6	184	313	230	092
9	5	5	6	1	2	3	—	2	73	132	53	093
11	28	20	4	1	4	3	—	4	102	650	318	094
20	16	32	12	6	9	13	2	15	179	429	389	095
19	5	11	8	3	5	1	—	2	119	118	144	096
57	44	90	25	12	19	25	3	29	547	1.487	1.143	097
51	94	142	16	12	43	7	5	37	290	1.867	1.662	098
31	16	28	12	6	14	10	3	15	189	372	467	099
15	8	14	7	1	5	3	2	7	90	232	208	100
13	8	11	9	—	1	6	1	4	103	125	73	101
19	29	34	8	5	6	6	2	6	188	927	800	102
47	4	15	25	2	10	13	1	5	295	111	223	103
9	2	2	4	—	1	2	—	2	71	76	36	104
7	2	5	—	—	1	5	—	1	34	46	43	105
11	7	4	5	—	—	13	1	—	82	66	48	106
30	20	18	6	3	5	9	1	3	151	394	269	107
22	2	5	9	3	4	12	3	3	143	126	71	108
9	19	21	4	3	5	2	1	10	65	517	304	109
21	10	14	6	1	6	8	—	2	142	327	195	110
3	36	27	3	3	10	4	—	5	62	809	456	111
13	24	36	6	8	12	5	3	13	107	731	440	112
36	34	45	8	2	24	6	4	20	184	698	514	113
17	2	3	10	2	1	6	2	2	100	134	63	114
18	2	2	9	3	—	5	1	1	109	58	42	115
2.228	2.622	3.932	903	499	1.521	814	226	1.222	16.749	61.522	57.717	

segue TAV. 10 — Popolazione residente attiva in condizione professionale,

B —

Codice dei Comuni	COMUNI	CLASSI								
		14 - 19			20 - 29			30 - 54		
		Agricoltura, caccia, foreste e pesca	Industrie	Altre attività	Agricoltura, caccia, foreste e pesca	Industrie	Altre attività	Agricoltura, caccia, foreste e pesca	Industrie	Altre attività
001	ACQUANEGRA CREMONESE	4	18	1	16	40	19	49	112	44
002	AGNADELLO	11	29	5	18	77	39	79	178	122
003	ANNICCO	1	43	4	13	77	30	90	180	97
004	AZZANELLO	2	13	—	7	27	12	60	27	37
005	BAGNOLO CREMASCO	5	68	11	13	185	87	64	449	215
006	BONEMERSE	—	7	2	4	15	8	29	70	42
007	BORDOLANO	3	9	1	10	21	11	27	43	34
008	CA' D'ANDREA	4	9	1	15	16	11	77	20	18
009	CALVATONE	3	17	—	4	48	19	73	83	62
010	CAMISANO	9	21	—	11	45	25	79	76	49
011	CAMPAGNOLA CREMASCA	1	8	1	—	16	5	18	37	20
012	CAPERGNANICA	3	13	2	13	69	17	51	155	74
013	CAPPELLA CANTONE	6	14	2	4	27	5	55	24	22
014	CAPPELLA DE'PICENARDI	2	10	—	9	29	7	53	31	18
015	CAPRALBA	11	17	5	17	50	35	67	130	66
016	CASALBUTTANO ED UNITI	3	41	9	24	178	69	103	361	213
017	CASALE CREMASCO-VIDOLASCO	1	18	1	6	60	19	37	125	26
018	CASALETTO CEREDANO	2	13	1	13	35	16	46	79	41
019	CASALETTO DI SOPRA	2	9	2	9	17	4	46	11	7
020	CASALETTO VAPRIO	4	13	3	3	29	21	28	79	63
021	CASALMAGGIORE	16	124	42	51	356	272	336	910	885
022	CASALMORANO	7	19	3	16	63	30	79	132	78
023	CASTELDIDONE	1	3	—	10	22	10	50	29	22
024	CASTEL GABBIANO	1	7	—	7	8	5	32	18	7
025	CASTELLEONE	10	119	11	43	357	156	194	835	379
026	CASTELVERDE	3	53	7	21	160	69	172	232	188
027	CASTELVISCONTI	5	7	1	7	5	12	49	16	15
028	CELLA DATI	4	11	2	15	17	10	73	27	28
029	CHIEVE	1	19	1	7	52	26	32	116	43
030	CICOGNOLO	—	11	—	5	45	15	38	58	46
031	CINGIA DE'BOTTI	4	7	1	15	23	22	75	40	64
032	CORTE DE'CORTESI CON CIGNONE	11	13	3	9	36	20	56	83	41
033	CORTE DE'FRATI	4	19	1	11	61	16	85	128	41
034	CREDERA RUBBIANO	5	24	3	10	75	41	65	144	63
035	CREMA	10	317	109	46	1.052	867	159	3.199	2.508
036	CREMONA	19	512	259	103	1.808	1.977	487	5.133	7.483
037	CREMOSANO	1	29	5	4	68	13	42	104	25
038	CROTTA D'ADDA	2	5	4	7	23	10	33	57	32
039	CUMIGNANO SUL NAVIGLIO	4	4	—	20	22	6	37	20	7
040	DEROVERE	4	4	—	7	12	4	45	19	13
041	DOVERA	8	40	12	31	117	39	113	252	162
042	DRIZZONA	—	17	1	5	16	7	38	37	28
043	FIESCO	2	26	1	8	30	9	44	67	32
044	FORMIGARA	2	13	—	10	35	14	60	99	34
045	GABBIONETA-BINANUOVA	4	11	1	11	42	15	51	84	37
046	GADESCO-PIEVE DELMONA	7	16	2	18	45	29	67	106	74
047	GENIVOLTA	1	14	7	13	39	26	70	100	44
048	GERRE DE'CAPRIOLI	—	7	4	5	25	12	15	56	45
049	GOMBITO	3	6	6	8	25	9	32	43	27
050	GRONTARDO	8	24	4	12	41	20	61	106	66
051	GRUMELLO CREMONESE ED UNITI	4	38	1	16	67	23	107	181	80
052	GUSSOLA	4	27	10	16	85	56	104	212	110
053	ISOLA DOVARESE	3	19	4	12	37	19	50	119	52
054	IZANO	—	25	1	7	59	28	37	156	54
055	MADIGNANO	3	26	4	10	85	30	59	189	94
056	MALAGNINO	—	7	3	5	19	13	50	47	62
057	MARTIGNANA DI PO	3	20	1	7	33	33	58	76	50
058	MONTE CREMASCO	1	20	14	6	48	46	14	125	65

per sesso, classe di età e settore di attività economica

MASCHI

DI ETÀ (anni)												Codice dei Comuni
55 - 59			60 - 64			65 e più			TOTALE			
Agricoltura, caccia, foreste e pesca	Industrie	Altre attività	Agricoltura, caccia, foreste e pesca	Industrie	Altre attività	Agricoltura, caccia, foreste e pesca	Industrie	Altre attività	Agricoltura, caccia, foreste e pesca	Industrie	Altre attività	
8	12	8	4	—	2	3	—	2	84	182	76	001
21	23	11	7	1	3	3	2	4	139	310	184	002
18	15	11	7	2	3	5	—	4	134	317	149	003
7	5	7	5	—	4	7	—	2	88	72	62	004
7	35	16	6	5	16	1	1	4	96	743	349	005
4	4	2	1	1	—	5	—	—	43	97	54	006
5	4	3	2	1	1	—	—	—	47	78	50	007
15	1	3	6	—	2	9	—	1	126	46	36	008
12	14	10	6	3	3	7	2	1	105	167	95	009
9	4	8	7	1	1	2	—	3	117	147	86	010
11	4	1	4	—	1	—	—	—	34	65	28	011
16	8	8	3	4	2	4	—	1	90	249	104	012
5	—	1	6	—	1	2	—	—	78	65	31	013
15	3	4	5	—	1	5	—	2	89	73	32	014
15	8	10	4	1	1	4	—	1	118	206	118	015
13	34	36	9	5	14	7	1	5	159	620	346	016
5	1	3	2	—	3	2	—	1	53	204	53	017
3	5	5	1	2	3	2	—	1	67	134	67	018
4	2	2	2	—	—	1	—	—	64	39	15	019
4	4	8	—	—	—	2	—	—	41	125	95	020
82	115	127	35	42	50	47	10	38	567	1.557	1.414	021
19	15	19	6	—	5	5	—	3	132	229	138	022
13	4	4	5	1	—	10	—	1	89	59	37	023
2	2	2	1	—	1	—	—	—	43	35	15	024
48	59	44	23	9	22	17	6	13	335	1.385	625	025
41	18	15	4	3	6	8	2	4	249	468	289	026
5	1	2	1	1	2	5	1	—	72	31	32	027
18	2	2	10	—	—	8	1	3	128	58	45	028
5	12	6	5	2	3	2	—	1	52	201	80	029
8	1	3	6	—	3	8	—	2	65	115	69	030
20	7	11	8	1	3	8	—	6	130	78	107	031
8	10	7	3	1	1	6	2	5	93	145	77	032
26	3	5	9	—	2	2	1	2	137	212	67	033
14	12	4	1	2	3	3	—	5	98	257	119	034
50	245	280	24	45	109	19	20	77	308	4.878	3.950	035
88	553	913	55	109	334	45	53	209	797	8.168	11.175	036
9	9	4	5	1	2	3	—	1	64	211	50	037
7	5	5	1	1	1	3	—	1	53	91	53	038
8	1	1	3	—	—	1	1	2	73	48	16	039
11	3	2	3	—	1	4	1	—	74	39	20	040
26	24	13	6	1	5	13	1	2	197	435	233	041
10	3	3	4	—	—	5	—	—	62	73	39	042
8	3	2	2	2	2	2	—	3	66	128	49	043
11	7	3	2	1	2	7	—	1	92	155	54	044
14	6	6	8	3	2	9	1	2	97	147	63	045
14	6	5	7	2	4	8	—	3	121	175	117	046
19	2	9	4	2	1	6	—	3	113	157	90	047
5	5	2	4	—	4	1	—	1	30	93	68	048
6	2	4	3	2	2	9	1	—	61	79	48	049
7	8	7	4	1	1	8	2	1	100	182	99	050
22	19	9	8	3	4	11	1	4	168	309	121	051
35	16	24	18	6	7	14	4	12	191	350	219	052
16	10	7	5	3	3	12	—	—	98	188	85	053
11	7	9	3	3	2	—	—	1	58	250	95	054
10	16	5	2	1	4	6	1	2	90	318	139	055
10	6	8	7	1	1	1	—	2	73	80	89	056
9	9	6	3	3	6	6	—	2	86	141	98	057
5	11	6	2	2	1	—	—	—	28	206	132	058

segue TAV. 10 — Popolazione residente attiva in condizione professionale,

B —

Codice dei Comuni	COMUNI	CLASSI								
		14 - 19			20 - 29			30 - 54		
		Agricoltura, caccia, foreste e pesca	Industrie	Altre attività	Agricoltura, caccia, foreste e pesca	Industrie	Altre attività	Agricoltura, caccia, foreste e pesca	Industrie	Altre attività
059	MONTODINE	1	36	11	13	92	33	54	208	82
060	MOSCAZZANO	3	10	1	5	28	10	46	56	23
061	MOTTA BALUFFI	6	15	1	11	37	11	98	48	37
062	OFFANENGO	7	104	16	15	193	77	84	536	236
063	OLMENETA	7	7	3	10	37	12	37	48	45
064	OSTIANO	15	42	5	26	132	33	124	214	147
065	PADERNO PONCHIELLI	11	19	2	25	68	28	105	108	60
066	PALAZZO PIGNANO	7	56	6	16	101	57	72	237	108
067	PANDINO	17	76	23	35	223	159	149	518	390
068	PERSICO DOSIMO	8	17	11	18	51	51	92	148	142
069	PESCAROLO ED UNITI	6	29	1	16	49	15	96	80	64
070	PESSINA CREMONESE	—	16	3	25	33	9	89	32	20
071	PIADENA	13	48	10	23	111	79	103	214	275
072	PIANENGO	—	23	3	10	66	22	24	221	71
073	PIERANICA	—	20	1	1	33	13	16	88	28
074	PIEVE D'OLMI	4	7	5	22	30	25	103	53	44
075	PIEVE SAN GIACOMO	6	18	1	11	46	17	80	85	67
076	PIZZIGHETTO	8	56	17	27	310	109	157	751	343
077	POZZAGLIO ED UNITI	6	20	1	33	49	18	89	63	39
078	QUINTANO	2	8	4	7	17	2	22	31	21
079	RICENGO	1	14	1	13	33	11	63	46	22
080	RIPALTA ARPINA	6	15	1	10	45	8	39	91	22
081	RIPALTA CREMASCA	4	43	10	19	94	50	61	291	126
082	RIPALTA GUERINA	5	6	2	3	16	6	25	36	6
083	RIVAROLO DEL RE ED UNITI	12	19	3	18	55	19	129	146	71
084	RIVOLTA D'ADDA	13	92	20	46	245	121	156	704	360
085	ROBECCO D'OGGIO	4	22	7	17	91	39	87	154	104
086	ROMANENGO	7	20	4	20	84	38	88	190	84
087	SALVIROLA	2	17	2	11	26	8	35	84	31
088	SAN BASSANO	6	21	3	21	58	31	72	127	92
089	SAN DANIELE PO	2	12	4	25	49	27	93	106	75
090	SAN GIOVANNI IN CROCE	3	17	4	13	45	28	69	92	76
091	SAN MARTINO DEL LAGO	2	3	1	2	25	7	46	30	16
092	SCANDOLARA RAVARA	—	18	4	23	48	27	74	120	81
093	SCANDOLARA RIPA D'OGGIO	—	6	2	10	28	8	39	42	19
094	SERGNANO	6	44	5	10	105	47	65	273	117
095	SESTO ED UNITI	2	36	5	15	75	39	110	175	124
096	SOLAROLO RAINERIO	2	8	4	9	25	15	64	36	45
097	SONCINO	23	93	15	74	290	136	292	547	385
098	SORESINA	7	76	20	33	299	175	140	852	531
099	SOSPIRO	11	32	8	15	63	51	97	144	159
100	SPINADESCO	1	30	7	7	42	22	48	90	74
101	SPINEDA	3	4	1	13	23	4	43	44	23
102	SPINO D'ADDA	8	68	22	22	167	103	107	412	323
103	STAGNO LOMBARDO	15	8	5	38	26	25	131	44	59
104	TICENGO	3	6	1	10	16	8	37	24	9
105	TORLINO VIMERCATI	1	6	2	3	14	4	15	14	11
106	TORNATA	1	7	—	6	12	10	40	19	11
107	TORRE DE'PICENARDI	1	31	5	16	75	33	80	141	100
108	TORRICELLA DEL PIZZO	4	8	—	7	18	3	69	46	26
109	TRESCORE CREMASCO	2	39	4	7	98	42	37	219	111
110	TRIGOLO	3	19	4	14	70	21	73	124	65
111	VAIANO CREMASCO	4	56	6	8	147	74	39	321	158
112	VAILATE	3	64	4	14	129	57	58	346	153
113	VESCOVATO	7	27	8	14	96	59	101	260	180
114	VOLONGO	—	9	1	11	23	6	44	49	23
115	VOLTIDO	3	5	—	10	10	8	62	17	14
	TOTALE PROVINCIA	546	3.681	899	1.779	10.645	6.618	8.768	25.820	20.482

per sesso, classe di età e settore di attività economica

MASCHI

DI ETÀ (anni)												Codice dei Comuni
55 - 59			60 - 64			65 e più			TOTALE			
Agricoltura, caccia, foreste e pesca	Industrie	Altre attività	Agricoltura, caccia, foreste e pesca	Industrie	Altre attività	Agricoltura, caccia, foreste e pesca	Industrie	Altre attività	Agricoltura, caccia, foreste e pesca	Industrie	Altre attività	
7	27	11	3	2	2	3	2	5	81	367	144	059
10	7	5	2	—	1	—	—	2	66	101	42	060
9	5	9	11	3	5	4	1	3	139	109	66	061
10	50	26	6	4	12	4	—	2	126	887	369	062
9	2	7	5	2	1	4	—	1	72	96	69	063
29	26	19	14	7	8	11	3	4	219	424	216	064
24	15	9	10	4	4	6	—	2	181	214	105	065
12	27	7	6	3	4	4	—	3	117	424	185	066
26	30	47	9	9	17	8	3	12	244	859	648	067
29	12	15	12	1	3	10	—	5	169	229	227	068
21	10	10	5	2	2	7	3	5	151	173	97	069
12	5	2	10	—	1	4	—	1	140	86	36	070
29	27	32	7	10	12	12	5	7	187	415	415	071
8	15	9	3	5	1	—	—	1	45	330	107	072
4	6	5	5	—	1	—	—	—	26	147	48	073
20	6	7	9	4	5	4	—	4	162	100	90	074
17	8	5	7	3	2	7	1	2	128	161	94	075
33	53	35	9	8	11	5	2	9	239	1.180	524	076
18	8	4	8	1	2	4	2	2	158	143	66	077
6	—	1	3	—	1	2	—	1	42	56	30	078
9	6	3	3	1	1	3	3	—	92	103	38	079
6	3	1	1	—	—	4	—	3	66	154	35	080
13	32	17	9	1	5	6	1	2	112	462	210	081
1	3	2	1	—	—	—	—	1	35	61	17	082
34	13	8	19	2	10	18	3	6	230	238	117	083
27	49	49	18	9	11	13	1	9	273	1.100	570	084
20	14	15	1	3	9	4	1	1	133	285	175	085
12	8	13	8	3	6	3	3	3	138	308	148	086
12	2	4	2	1	1	4	—	2	66	130	48	087
21	10	5	8	3	5	4	1	6	132	220	142	088
19	22	10	14	1	8	7	1	8	160	191	132	089
20	4	9	6	3	4	1	—	3	112	161	124	090
8	5	1	3	1	—	2	—	1	63	64	26	091
20	15	9	9	3	4	11	4	3	137	208	128	092
8	5	1	6	1	2	2	—	—	65	82	32	093
9	24	15	3	1	3	3	—	3	96	447	190	094
19	15	20	11	5	7	11	2	7	168	308	202	095
17	4	7	7	3	2	1	—	1	100	76	74	096
51	41	53	21	9	9	21	3	15	482	983	613	097
47	79	81	12	10	29	6	5	19	245	1.321	855	098
26	15	15	11	6	10	8	3	3	168	263	246	099
11	8	6	6	1	4	3	1	4	76	172	117	100
10	8	6	9	—	—	6	1	2	84	80	36	101
18	28	25	8	5	4	6	2	1	169	682	478	102
39	3	5	25	2	5	9	1	3	257	84	102	103
5	2	1	3	—	—	2	—	1	60	48	20	104
7	2	4	—	—	1	5	—	1	31	36	23	105
10	5	3	5	—	—	12	1	—	74	44	24	106
26	16	13	6	3	3	9	1	1	138	267	155	107
20	2	3	7	2	—	12	—	3	119	76	35	108
9	17	13	4	3	3	2	1	3	61	377	176	109
19	9	9	5	1	6	6	—	1	120	223	106	110
3	36	20	3	3	5	3	—	3	60	563	266	111
13	23	26	6	8	8	5	3	6	99	573	254	112
33	19	29	7	2	16	5	4	15	167	408	307	113
9	2	1	10	2	—	6	2	1	80	87	32	114
15	2	2	7	3	—	5	1	—	102	38	24	115
1.896	2.313	2.510	815	449	936	720	186	656	14.524	43.094	32.101	

segue TAV. 10 — Popolazione residente attiva in condizione professionale,

C —

Codice dei Comuni	COMUNI	CLASSI								
		14 - 19			20 - 29			30 - 54		
		Agricoltura, caccia, foreste e pesca	Industrie	Altre attività	Agricoltura, caccia, foreste e pesca	Industrie	Altre attività	Agricoltura, caccia, foreste e pesca	Industrie	Altre attività
001	ACQUANEGRA CREMONESE	—	20	1	—	31	14	12	24	38
002	AGNADELLO	2	16	10	7	46	32	6	64	59
003	ANNICCO	—	38	1	1	54	43	18	58	73
004	AZZANELLO	—	11	—	1	23	10	6	21	25
005	BAGNOLO CREMASCO	—	45	22	2	162	89	4	152	107
006	BONEMERSE	—	6	8	2	17	14	4	16	36
007	BORDOLANO	—	8	—	—	20	11	1	13	15
008	CA' D'ANDREA	1	11	1	5	18	12	19	7	14
009	CALVATONE	—	27	4	—	30	12	3	29	31
010	CAMISANO	1	19	4	2	29	19	13	31	33
011	CAMPAGNOLA CREMASCA	—	9	2	—	9	9	—	10	8
012	CAPERGNANICA	1	19	14	1	41	26	9	30	49
013	CAPPELLA CANTONE	—	11	3	—	11	4	14	7	8
014	CAPPELLA DE'PICENARDI	—	8	—	1	15	11	16	5	18
015	CAPRALBA	—	6	10	1	36	41	4	23	36
016	CASALBUTTANO ED UNITI	—	45	19	4	104	77	7	134	161
017	CASALE CREMASCO-VIDOLASCO	—	17	2	1	45	17	2	49	21
018	CASALETTO CEREDANO	—	8	2	—	33	17	4	25	20
019	CASALETTO DI SOPRA	1	9	3	3	7	4	2	4	9
020	CASALETTO VAPRIO	—	11	8	—	18	27	2	18	37
021	CASALMAGGIORE	2	83	35	11	169	297	69	314	669
022	CASALMORANO	—	17	5	2	38	26	10	57	56
023	CASTELDIDONE	—	6	—	1	13	11	10	4	19
024	CASTEL GABBIANO	1	3	1	2	3	9	1	4	6
025	CASTELLEONE	1	105	15	4	270	168	19	261	301
026	CASTELVERDE	—	46	14	8	78	64	28	76	126
027	CASTELVISCONTI	—	5	—	—	9	4	2	5	6
028	CELLA DATI	—	5	2	3	11	8	10	4	24
029	CHIEVE	1	18	1	—	55	19	2	52	16
030	CICOGNOLO	—	21	3	1	15	14	5	25	22
031	CINGIA DE'BOTTI	1	8	2	3	17	20	10	22	57
032	CORTE DE'CORTESI CON CIGNONE	—	20	3	1	27	17	14	32	40
033	CORTE DE'FRATI	1	29	1	3	47	12	11	16	36
034	CREDERA RUBBIANO	—	12	10	2	49	50	6	13	34
035	CREMA	1	145	139	7	587	1.028	22	950	1.729
036	CREMONA	7	303	326	31	953	2.341	123	1.803	5.325
037	CREMOSANO	—	9	4	—	39	18	2	17	14
038	CROTTA D'ADDA	1	9	2	1	6	7	5	8	25
039	CUMIGNANO SUL NAVIGLIO	—	6	4	5	10	7	11	12	9
040	DEROVERE	—	3	—	4	4	7	15	2	11
041	DOVERA	—	22	16	4	73	64	16	58	93
042	DRIZZONA	—	9	—	—	13	6	7	25	17
043	FIESCO	—	7	2	—	27	13	5	19	24
044	FORMIGARA	—	25	2	—	30	13	11	28	29
045	GABBIONETA-BINANUOVA	1	14	2	2	31	15	6	36	32
046	GADESCO-PIEVE DELMONA	—	24	5	2	24	30	16	28	48
047	GENIVOLTA	—	14	15	4	25	26	8	22	46
048	GERRE DE'CAPRIOLI	—	7	2	—	9	17	3	9	29
049	GOMBITO	—	3	2	3	14	8	16	11	16
050	GRONTARDO	—	22	4	5	23	22	8	36	39
051	GRUMELLO CREMONESE ED UNITI	—	30	11	4	44	33	17	42	55
052	GUSSOLA	3	22	11	9	53	46	57	83	87
053	ISOLA DOVARESE	1	11	9	2	18	25	5	33	39
054	IZANO	—	29	1	2	30	23	6	34	40
055	MADIGNANO	1	19	10	3	63	50	2	53	57
056	MALAGNINO	—	12	3	1	17	15	12	13	51
057	MARTIGNANA DI PO	—	11	5	1	11	23	29	20	38
058	MONTE CREMASCO	—	11	14	1	39	30	1	45	37

per sesso, classe di età e settore di attività economica

FEMMINE

DI ETÀ (anni)												Codice dei Comuni
55 - 59			60 - 64			65 e più			TOTALE			
Agricoltura, caccia, foreste e pesca	Industrie	Altre attività	Agricoltura, caccia, foreste e pesca	Industrie	Altre attività	Agricoltura, caccia, foreste e pesca	Industrie	Altre attività	Agricoltura, caccia, foreste e pesca	Industrie	Altre attività	
2	1	6	1	—	3	—	—	—	15	76	62	001
2	2	2	—	1	1	1	—	—	18	129	104	002
2	—	4	1	1	1	1	1	1	23	152	123	003
3	3	4	4	—	1	—	—	2	14	58	42	004
—	—	14	—	—	5	—	—	1	6	359	238	005
2	—	—	3	—	1	1	1	1	12	40	60	006
—	—	4	—	—	1	—	1	2	1	42	33	007
1	—	3	1	—	2	1	—	1	28	36	33	008
1	1	3	1	—	4	—	—	1	5	87	55	009
3	—	—	—	—	—	1	—	—	20	79	56	010
—	1	2	—	—	—	—	—	—	—	29	21	011
1	—	3	—	—	2	—	—	—	12	90	94	012
—	—	2	—	—	1	—	—	—	14	29	18	013
5	—	2	—	1	1	2	—	2	24	29	34	014
—	—	2	—	—	3	—	—	—	5	65	92	015
2	6	18	—	1	12	—	1	10	13	291	297	016
2	1	4	—	—	2	—	—	1	5	112	47	017
—	1	2	—	—	—	—	—	1	4	67	42	018
—	—	—	—	—	1	—	—	3	6	20	20	019
—	—	2	—	—	2	—	—	1	2	47	77	020
27	17	66	4	1	37	4	2	31	117	586	1.135	021
2	2	6	3	—	5	1	—	9	18	114	107	022
2	2	1	1	—	1	2	—	—	16	25	32	023
—	1	1	—	—	—	—	—	2	4	11	19	024
3	9	28	—	1	5	3	—	3	30	646	520	025
10	2	18	2	—	4	5	—	3	53	202	229	026
1	—	3	—	—	—	—	—	—	3	19	13	027
3	—	—	2	—	—	—	—	2	18	20	36	028
1	—	6	—	—	1	—	—	2	4	125	45	029
3	—	6	—	1	2	—	—	1	9	62	48	030
3	1	6	3	—	6	—	—	4	20	48	95	031
6	1	2	2	1	2	1	—	1	24	81	65	032
—	1	2	1	1	2	1	—	—	17	94	53	033
1	1	3	—	—	1	—	—	2	9	75	100	034
7	29	146	1	5	59	3	8	45	41	1.724	3.146	035
25	94	477	4	11	200	11	16	174	201	3.180	8.843	036
—	—	1	—	—	—	—	1	—	2	66	37	037
3	—	4	—	—	1	1	—	1	11	23	40	038
2	—	1	—	—	2	1	—	2	19	28	25	039
4	—	—	—	—	3	1	—	2	24	9	23	040
2	1	6	1	—	1	—	—	2	23	154	182	041
3	—	1	—	—	—	—	—	1	10	47	25	042
2	1	2	—	—	2	—	—	1	7	54	44	043
2	2	1	—	—	1	2	—	—	15	85	46	044
1	—	2	1	1	3	1	—	3	12	82	57	045
2	—	6	2	—	4	—	—	2	22	76	95	046
1	1	3	1	—	4	2	—	—	16	62	94	047
1	—	3	—	—	—	—	—	—	4	25	51	048
6	1	2	—	—	—	2	—	—	27	29	28	049
3	3	4	—	—	3	—	—	2	16	84	74	050
5	3	12	3	—	3	2	—	7	31	119	121	051
7	2	21	—	1	3	—	—	9	76	161	177	052
3	1	8	—	—	2	—	—	6	11	63	89	053
2	—	8	—	—	—	—	—	—	10	93	72	054
1	—	4	—	1	4	—	—	—	7	136	125	055
—	2	2	2	—	1	—	—	1	15	44	73	056
3	2	4	2	—	2	2	—	1	37	44	73	057
—	—	3	—	—	1	—	—	1	2	95	86	058

segue TAV. 10 — Popolazione residente attiva in condizione professionale,

C —

Codice dei Comuni	COMUNI	CLASSI								
		14 - 19			20 - 29			30 - 54		
		Agricoltura, caccia, foreste e pesca	Industrie	Altre attività	Agricoltura, caccia, foreste e pesca	Industrie	Altre attività	Agricoltura, caccia, foreste e pesca	Industrie	Altre attività
059	MONTODINE	—	29	8	—	95	29	7	90	50
060	MOSCAZZANO	—	4	3	—	25	13	1	23	18
061	MOTTA BALUFFI	—	11	6	4	22	13	42	11	36
062	OFFANENGO	—	107	14	—	193	101	7	177	138
063	OLMENETA	—	23	3	1	27	12	4	19	33
064	OSTIANO	1	65	9	5	101	41	24	102	92
065	PADERNO PONCHIELLI	—	27	7	5	46	33	17	30	56
066	PALAZZO PIGNANO	—	35	10	1	69	55	8	44	59
067	PANDINO	—	41	35	3	151	140	15	138	219
068	PERSICO DOSIMO	—	29	10	1	54	40	11	45	60
069	PESCAROLO ED UNITI	—	24	3	3	42	13	16	27	45
070	PESSINA CREMONESE	—	19	3	3	22	8	19	16	21
071	PIADENA	—	43	5	4	93	75	5	118	196
072	PIANENGO	—	26	5	1	38	42	9	38	64
073	PIERANICA	1	5	2	—	20	20	5	8	16
074	PIEVE D'OLMI	—	15	6	4	10	26	17	14	41
075	PIEVE SAN GIACOMO	—	21	2	1	22	20	5	18	47
076	PIZZIGHETTONE	—	91	16	4	216	133	15	256	202
077	POZZAGLIO ED UNITI	—	29	1	1	29	12	6	20	30
078	QUINTANO	—	2	1	2	11	10	3	3	12
079	RICENGO	—	12	2	1	14	13	4	19	10
080	RIPALTA ARPINA	—	10	2	—	17	10	—	17	12
081	RIPALTA CREMASCA	1	30	13	1	85	57	7	69	77
082	RIPALTA GUERINA	—	2	1	—	13	6	—	8	7
083	RIVAROLO DEL RE ED UNITI	—	10	3	3	47	27	45	66	63
084	RIVOLTA D'ADDA	2	56	24	2	139	178	10	168	273
085	ROBECCO D'OGLIO	—	53	1	—	79	42	17	63	84
086	ROMANENGO	1	30	5	3	75	38	5	75	72
087	SALVIROLA	—	17	—	—	21	11	3	18	16
088	SAN BASSANO	—	25	5	—	37	41	5	54	72
089	SAN DANIELE PO	1	16	6	1	35	21	15	17	45
090	SAN GIOVANNI IN CROCE	1	20	4	1	24	36	19	30	68
091	SAN MARTINO DEL LAGO	—	5	—	—	10	11	8	10	11
092	SCANDOLARA RAVARA	1	17	6	2	34	24	33	48	53
093	SCANDOLARA RIPA D'OGLIO	—	11	—	1	24	6	5	15	9
094	SERGNANO	—	38	5	1	95	49	2	66	67
095	SESTO ED UNITI	—	33	7	1	43	49	6	43	109
096	SOLAROLO RAINERIO	—	7	3	3	17	16	13	17	43
097	SONCINO	—	128	26	7	229	167	44	141	276
098	SORESINA	1	65	22	4	162	209	31	302	483
099	SOSPIRO	—	23	7	1	58	54	12	27	131
100	SPINADESCO	—	21	10	1	21	27	8	17	42
101	SPINEDA	—	8	3	5	16	10	11	21	16
102	SPINO D'ADDA	—	25	37	3	121	100	15	98	169
103	STAGNO LOMBARDO	2	8	7	2	11	36	22	7	61
104	TICENGO	—	5	1	—	14	8	6	9	4
105	TORLINO VIMERCATI	—	1	1	—	3	7	3	6	11
106	TORNATA	—	5	—	—	10	10	6	5	13
107	TORRE DE'PICENARDI	2	29	3	1	48	29	6	46	73
108	TORRICELLA DEL PIZZO	—	7	—	—	24	12	20	15	18
109	TRESCORE CREMASCO	1	26	10	1	64	33	2	48	68
110	TRIGOLO	—	16	6	2	48	27	15	39	50
111	VAIANO CREMASCO	—	32	26	1	119	63	—	95	87
112	VAILATE	3	30	10	2	72	70	3	55	85
113	VESCOVATO	—	50	5	2	81	43	10	144	130
114	VOLONGO	—	13	—	1	14	6	11	20	21
115	VOLTIDO	—	5	—	—	9	4	2	6	13
	TOTALE PROVINCIA	46	3.024	1.205	259	6.912	7.461	1.406	8.093	14.377

per sesso, classe di età e settore di attività economica

FEMMINE

DI ETÀ (anni)												Codice dei Comuni
55 - 59			60 - 64			65 e più			TOTALE			
Agricoltura, caccia, foreste e pesca	Industrie	Altre attività	Agricoltura, caccia, foreste e pesca	Industrie	Altre attività	Agricoltura, caccia, foreste e pesca	Industrie	Altre attività	Agricoltura, caccia, foreste e pesca	Industrie	Altre attività	
1	2	5	—	2	3	—	—	2	8	218	97	059
—	3	1	—	—	—	—	—	2	1	55	37	060
8	1	3	3	—	2	1	—	1	58	45	61	061
1	1	9	—	—	3	2	—	2	10	478	267	062
2	—	—	—	—	—	1	—	6	8	69	54	063
7	3	8	—	1	3	1	—	7	38	272	160	064
4	4	6	—	1	6	3	—	3	29	108	111	065
2	2	7	1	1	5	—	—	2	12	151	138	066
3	—	14	—	1	2	—	—	4	21	331	414	067
2	—	8	—	1	4	2	2	1	16	131	123	068
3	2	4	—	—	5	1	—	2	23	95	72	069
2	—	4	3	—	1	—	—	—	27	57	37	070
1	4	23	—	4	9	—	—	10	10	262	318	071
—	3	6	1	—	1	—	—	1	11	105	119	072
4	1	2	—	—	1	—	—	—	10	34	41	073
2	—	3	2	—	2	1	—	1	26	39	79	074
1	1	4	1	—	3	1	—	1	9	62	77	075
2	5	23	2	1	9	2	1	10	25	570	393	076
1	1	1	—	—	5	—	—	2	8	79	51	077
—	—	3	—	—	—	—	—	2	5	16	28	078
1	—	2	—	—	1	—	—	—	6	45	28	079
1	—	1	—	—	1	—	—	1	1	44	27	080
1	—	7	—	—	2	—	—	4	10	184	160	081
—	—	1	—	—	—	—	—	—	—	23	15	082
15	5	11	2	—	1	3	—	4	68	128	109	083
5	5	24	1	—	14	—	1	32	20	369	545	084
3	2	10	—	—	6	—	—	5	20	197	148	085
1	3	7	—	—	2	—	—	2	10	183	126	086
2	1	3	—	—	—	—	—	1	5	57	31	087
2	5	14	1	—	6	—	1	8	8	122	146	088
3	3	9	3	—	3	1	—	3	24	71	87	089
5	—	11	—	1	4	1	—	1	27	75	124	090
4	1	2	—	—	1	—	—	1	12	26	26	091
6	4	14	2	2	2	3	—	3	47	105	102	092
1	—	4	—	—	—	1	—	2	8	50	21	093
2	4	5	1	—	1	—	—	1	6	203	128	094
1	1	12	1	1	2	2	—	8	11	121	187	095
2	1	4	1	—	3	—	—	1	19	42	70	096
6	3	37	4	3	10	4	—	14	65	504	530	097
4	15	61	4	2	14	1	—	18	45	546	807	098
5	1	13	1	—	4	2	—	12	21	109	221	099
4	—	8	1	—	1	—	1	3	14	60	91	100
3	—	5	—	—	1	—	—	2	19	45	37	101
1	1	9	—	—	2	—	—	5	19	245	322	102
8	1	10	—	—	5	4	—	2	38	27	121	103
4	—	1	1	—	1	—	—	1	11	28	16	104
—	—	1	—	—	—	—	—	—	3	10	20	105
1	2	1	—	—	—	1	—	—	8	22	24	106
4	4	5	—	—	2	—	—	2	13	127	114	107
2	—	2	2	1	4	—	3	—	24	50	36	108
—	2	8	—	—	2	—	—	7	4	140	128	109
2	1	5	1	—	—	2	—	1	22	104	89	110
—	—	7	—	—	5	1	—	2	2	246	190	111
—	1	10	—	—	4	—	—	7	8	158	186	112
3	15	16	1	—	8	1	—	5	17	290	207	113
8	—	2	—	—	1	—	—	1	20	47	31	114
3	—	—	2	—	—	—	—	1	7	20	18	115
332	309	1.422	88	50	585	94	40	566	2.225	18.428	25.616	

TAV. 11 - Popolazione residente non attiva

Codice dei Comuni	COMUNI	MENO DI 14 ANNI							
		BAMBINI CHE FREQUENTANO LA SCUOLA MATERNA		SCOLARI E STUDENTI		ALTRI		TOTALE	
		MF	M	MF	M	MF	M	MF	M
001	ACQUANEGRA CREMONESE	29	17	118	69	37	18	184	104
002	AGNADELLO	59	36	276	137	102	50	437	223
003	ANNICCO	44	27	198	86	51	23	293	136
004	AZZANELLO	21	16	68	34	24	6	113	56
005	BAGNOLO CREMASCO	163	76	508	238	158	78	829	392
006	BONEMERSE	27	16	81	45	19	9	127	70
007	BORDOLANO	21	10	49	24	17	8	87	42
008	CA' D'ANDREA	10	6	69	29	20	10	99	45
009	CALVATONE	44	24	122	65	45	24	211	113
010	CAMISANO	47	20	152	76	61	28	260	124
011	CAMPAGNOLA CREMASCA	17	8	55	31	13	4	85	43
012	CAPERGNANICA	42	23	177	88	49	23	268	134
013	CAPPELLA CANTONE	14	6	68	31	25	13	107	50
014	CAPPELLA DE'PICENARDI	14	6	52	24	18	7	84	37
015	CAPRALBA	53	27	185	97	63	28	301	152
016	CASALBUTTANO ED UNITI	97	51	362	174	92	40	551	265
017	CASALE CREMASCO-VIDOLASCO	32	15	147	68	53	28	232	111
018	CASALETTO CEREDANO	27	16	101	62	26	8	154	86
019	CASALETTO DI SOPRA	3	1	55	32	25	11	83	44
020	CASALETTO VAPRIO	40	19	129	62	35	18	204	99
021	CASALMAGGIORE	343	191	1.341	702	426	222	2.110	1.115
022	CASALMORANO	45	21	154	82	56	32	255	135
023	CASTELDIDONE	11	6	50	24	15	8	76	38
024	CASTEL GABBIANO	17	11	43	19	8	3	68	33
025	CASTELLEONE	254	139	934	473	299	154	1.487	766
026	CASTELVERDE	97	41	369	197	93	49	559	287
027	CASTELVISCONTI	10	4	50	21	10	5	70	30
028	CELLA DATI	21	12	64	29	31	16	116	57
029	CHIEVE	41	22	112	56	40	13	193	91
030	CICOGLIO	17	10	73	37	27	14	117	61
031	CINGIA DE'BOTTI	23	15	101	49	34	24	158	88
032	CORTE DE'CORTESI CON CIGNONE	27	12	98	54	30	14	155	80
033	CORTE DE'FRATI	56	30	186	94	36	15	278	139
034	CREDERA RUBBIANO	49	18	172	83	48	27	269	128
035	CREMA	1.014	510	4.035	2.026	1.183	602	6.232	3.138
036	CREMONA	1.961	971	8.007	4.127	2.019	996	11.987	6.094
037	CREMOSANO	34	12	103	54	36	13	173	79
038	CROTTA D'ADDA	17	12	73	36	18	13	108	61
039	CUMIGNANO SUL NAVIGLIO	9	5	46	22	17	9	72	36
040	DEROVERE	14	7	39	22	16	7	69	36
041	DOVERA	98	43	358	192	145	78	601	313
042	DRIZZONA	16	9	64	25	22	9	102	43
043	FIESCO	21	15	111	56	31	14	163	85
044	FORMIGARA	41	19	125	64	30	17	196	100
045	GABBIONETA-BINANUOVA	30	21	93	44	34	15	157	80
046	GADESCO-PIEVE DELMONA	40	28	175	90	43	26	258	144
047	GENIVOLTA	40	18	132	66	45	19	217	103
048	GERRE DE'CAPRIOLI	16	7	80	41	21	11	117	59
049	GOMBITO	21	12	66	28	16	5	103	45
050	GRONTARDO	41	23	107	60	33	16	181	99
051	GRUMELLO CREMONESE ED UNITI	55	34	200	101	45	27	300	162
052	GUSSOLA	60	33	223	116	82	39	365	188
053	ISOLA DOVARESE	26	15	153	70	32	13	211	98
054	IZANO	51	25	150	82	68	37	269	144
055	MADIGNANO	78	41	194	95	90	45	362	181
056	MALAGNINO	27	14	105	54	20	9	152	77
057	MARTIGNANA DI PO	15	7	94	50	23	13	132	70
058	MONTE CREMASCO	44	18	155	84	46	25	245	127

per sesso, classe di età e condizione non professionale

CASALINGHE	DA 14 ANNI IN POI								TOTALE		Codice dei Comuni
	STUDENTI		RITIRATI DAL LAVORO		ALTRI		TOTALE		MF	M	
	MF	M	MF	M	MF	M	MF	M			
253	55	28	197	126	20	14	525	168	709	272	001
444	104	55	224	140	35	27	807	222	1.244	445	002
317	92	35	526	236	45	32	980	303	1.273	439	003
185	35	17	127	85	18	9	365	111	478	167	004
664	148	68	442	233	50	34	1.304	335	2.133	727	005
125	45	22	97	58	14	6	281	86	408	156	006
111	18	11	77	49	43	9	249	69	336	111	007
158	32	15	119	76	10	7	319	98	418	143	008
242	42	24	244	107	21	14	549	145	760	258	009
228	39	20	109	68	12	11	388	99	648	223	010
77	12	9	31	20	8	5	128	34	213	77	011
272	86	48	219	116	30	19	607	183	875	317	012
105	19	9	77	40	11	6	212	55	319	105	013
107	30	13	118	60	3	2	258	75	342	112	014
351	50	26	118	97	36	25	555	148	856	300	015
876	193	99	691	405	259	135	2.019	639	2.570	904	016
201	31	20	99	70	43	20	374	110	606	221	017
156	36	20	165	87	21	17	378	124	532	210	018
80	12	5	22	17	4	2	118	24	201	68	019
179	34	18	77	59	18	16	308	93	512	192	020
2.300	776	378	2.193	1.038	236	152	5.505	1.568	7.615	2.683	021
303	62	31	243	123	57	35	665	189	920	324	022
102	38	17	158	64	5	3	303	84	379	122	023
59	14	8	28	18	5	4	106	30	174	63	024
1.521	423	188	1.211	681	153	91	3.308	960	4.795	1.726	025
642	168	98	490	273	114	61	1.414	432	1.973	719	026
149	25	13	53	50	7	3	234	66	304	96	027
196	33	17	77	59	4	4	310	80	426	137	028
186	28	8	99	66	31	29	344	103	537	194	029
169	31	14	88	61	24	12	312	87	429	148	030
175	62	27	421	149	84	43	742	219	900	307	031
262	55	30	154	109	27	23	498	162	653	242	032
324	51	29	203	111	23	14	601	154	879	293	033
284	74	42	211	120	27	21	596	183	865	311	034
6.304	2.298	1.159	4.411	2.449	731	458	13.744	4.066	19.976	7.204	035
14.691	5.370	2.728	13.043	6.696	2.044	1.040	35.148	10.464	47.135	16.558	036
198	29	16	124	80	16	16	367	112	540	191	037
163	24	8	141	93	34	19	362	120	470	181	038
86	26	12	64	41	5	5	181	58	253	94	039
68	27	16	94	48	4	2	193	66	262	102	040
543	116	58	319	177	54	43	1.032	278	1.633	591	041
110	25	15	108	57	15	10	258	82	360	125	042
139	35	21	82	55	25	11	281	87	444	172	043
221	35	20	145	100	29	10	430	130	626	230	044
255	34	17	136	94	28	18	453	129	610	209	045
315	61	29	168	123	32	19	576	171	834	315	046
255	46	19	205	127	34	23	540	169	757	272	047
126	24	6	99	63	6	5	255	74	372	133	048
142	21	7	86	67	12	10	261	84	364	129	049
327	72	45	206	138	20	13	625	196	806	295	050
402	80	42	338	168	41	25	861	235	1.161	397	051
458	128	70	555	279	73	42	1.214	391	1.579	579	052
322	44	21	212	132	64	19	642	172	853	270	053
261	58	33	191	103	25	18	535	154	804	298	054
386	93	54	183	123	18	9	680	186	1.042	367	055
162	43	19	116	62	15	12	336	93	488	170	056
166	57	25	249	126	18	16	490	167	622	237	057
205	51	15	112	64	20	10	388	89	633	216	058

segue TAV. 11 — Popolazione residente non attiva

Codice dei Comuni	COMUNI	MENO DI 14 ANNI							
		BAMBINI CHE FREQUENTANO LA SCUOLA MATERNA		SCOLARI E STUDENTI		ALTRI		TOTALE	
		MF	M	MF	M	MF	M	MF	M
059	MONTODINE	70	32	237	119	81	44	388	195
060	MOSCAZZANO	23	13	83	40	21	10	127	63
061	MOTTA BALUFFI	22	14	99	42	22	13	143	69
062	OFFANENGO	187	107	618	322	196	118	1.001	547
063	OLMENETA	19	9	78	35	24	16	121	60
064	OSTIANO	66	39	285	152	105	55	456	246
065	PADERNO PONCHIELLI	41	22	156	76	52	17	249	115
066	PALAZZO PIGNANO	65	28	308	168	98	48	471	244
067	PANDINO	185	96	765	404	256	137	1.206	637
068	PERSICO DOSIMO	58	29	210	101	56	31	324	161
069	PESCAROLO ED UNITI	31	17	138	65	54	28	223	110
070	PESSINA CREMONESE	20	7	113	61	31	12	164	80
071	PIADENA	80	38	402	209	115	49	597	296
072	PIANENGO	50	22	206	105	56	25	312	152
073	PIERANICA	38	21	83	42	33	22	154	85
074	PIEVE D'OLMI	28	13	106	60	41	20	175	93
075	PIEVE SAN GIACOMO	41	20	121	67	24	11	186	98
076	PIZZIGHETTONE	212	105	819	429	208	99	1.239	633
077	POZZAGLIO ED UNITI	37	22	137	77	36	19	210	118
078	QUINTANO	15	8	68	43	22	10	105	61
079	RICENGO	28	19	107	59	13	10	148	88
080	RIPALTA ARPINA	44	22	111	65	42	21	197	108
081	RIPALTA CREMASCA	88	42	286	161	96	44	470	247
082	RIPALTA GUERINA	13	7	40	23	13	8	66	38
083	RIVAROLO DEL RE ED UNITI	54	28	215	111	57	22	326	161
084	RIVOLTA D'ADDA	180	102	789	422	232	120	1.201	644
085	ROBECCO D'OGLIO	55	26	187	105	71	36	313	167
086	ROMANENGO	59	30	230	128	85	47	374	205
087	SALVIROLA	24	12	122	61	24	13	170	86
088	SAN BASSANO	57	22	203	124	43	17	303	163
089	SAN DANIELE PO	28	11	157	87	40	19	225	117
090	SAN GIOVANNI IN CROCE	31	13	173	100	47	21	251	134
091	SAN MARTINO DEL LAGO	13	7	68	33	12	7	93	47
092	SCANDOLARA RAVARA	27	14	144	76	44	22	215	112
093	SCANDOLARA RIPA D'OGLIO	12	7	61	28	27	18	100	53
094	SERGNANO	100	53	335	185	124	69	559	307
095	SESTO ED UNITI	52	26	247	138	79	43	378	207
096	SOLAROLO RAINERIO	19	8	101	51	19	4	139	63
097	SONCINO	206	102	820	440	268	131	1.294	673
098	SORESINA	229	124	847	444	242	126	1.318	694
099	SOSPIRO	62	32	263	148	81	45	406	225
100	SPINADESCO	34	15	124	62	40	20	198	97
101	SPINEDA	15	7	66	34	12	5	93	46
102	SPINO D'ADDA	164	89	650	352	199	102	1.013	543
103	STAGNO LOMBARDO	24	15	123	62	42	18	189	95
104	TICENGO	11	9	48	27	19	10	78	46
105	TORLINO VIMERCATI	5	4	26	12	13	5	44	21
106	TORNATA	14	8	61	29	10	7	85	44
107	TORRE DE'PICENARDI	64	34	200	101	47	24	311	159
108	TORRICELLA DEL PIZZO	28	23	70	40	16	10	114	73
109	TRESCORE CREMASCO	52	20	266	135	94	44	412	199
110	TRIGOLO	44	19	180	88	58	37	282	144
111	VAIANO CREMASCO	88	48	396	216	117	55	601	319
112	VAILATE	93	47	351	184	108	57	552	288
113	VESCOVATO	88	46	330	172	76	47	494	265
114	VOLONGO	33	17	85	44	25	9	143	70
115	VOLTIDO	17	9	60	24	20	11	97	44
	TOTALE PROVINCIA	9.027	4.630	35.181	18.185	10.287	5.176	54.495	27.991

per sesso, classe di età e condizione non professionale

CASALINGHE	DA 14 ANNI IN POI								TOTALE		Codice dei Comuni
	STUDENTI		RITIRATI DAL LAVORO		ALTRI		TOTALE				
	MF	M	MF	M	MF	M	MF	M	MF	M	
358	81	37	192	138	41	27	672	202	1.060	397	059
100	30	14	102	49	10	10	242	73	369	136	060
172	56	21	227	104	16	6	471	131	614	200	061
813	239	135	470	275	60	44	1.582	454	2.583	1.001	062
168	45	22	122	81	14	10	349	113	470	173	063
537	126	78	603	268	67	45	1.333	391	1.789	637	064
376	93	39	259	182	68	33	796	254	1.045	369	065
431	58	29	242	148	66	50	797	227	1.268	471	066
1.183	287	136	691	398	123	80	2.284	614	3.490	1.251	067
493	105	57	318	203	36	22	952	282	1.276	443	068
346	56	20	212	126	22	17	636	163	859	273	069
163	41	18	140	76	14	9	358	103	522	183	070
619	209	95	647	319	80	38	1.555	452	2.152	748	071
295	67	39	176	110	16	12	554	161	866	313	072
148	21	8	52	33	15	12	236	53	390	138	073
268	53	21	144	90	28	17	493	128	668	221	074
341	56	28	188	128	32	24	617	180	803	278	075
1.416	365	190	951	609	114	70	2.846	869	4.085	1.502	076
238	50	24	115	79	29	13	432	116	642	234	077
83	18	4	58	37	5	3	164	44	269	105	078
157	39	18	57	42	19	11	272	71	420	159	079
212	26	8	74	60	16	14	328	82	525	190	080
507	116	59	303	175	43	32	969	266	1.439	513	081
57	13	4	36	23	3	3	109	30	175	68	082
236	99	54	438	168	37	26	810	248	1.136	409	083
1.341	308	152	700	434	519	166	2.868	752	4.069	1.396	084
381	98	57	328	181	173	92	980	330	1.293	497	085
441	104	56	226	149	54	31	825	236	1.199	441	086
137	31	18	105	57	54	19	327	94	497	180	087
283	76	35	245	136	416	162	1.020	333	1.323	496	088
470	80	37	181	144	20	13	751	194	976	311	089
218	95	45	362	160	49	22	724	227	975	361	090
131	36	23	72	53	20	5	259	81	352	128	091
284	86	45	337	169	41	28	748	242	963	354	092
105	18	9	148	66	17	13	288	88	388	141	093
505	126	60	236	153	25	19	892	232	1.451	539	094
521	116	52	357	230	78	34	1.072	316	1.450	523	095
169	70	33	225	102	30	19	494	154	633	217	096
1.143	313	168	1.106	507	129	91	2.691	766	3.985	1.439	097
1.646	501	261	1.874	944	200	99	4.221	1.304	5.539	1.998	098
488	135	71	388	226	753	484	1.764	781	2.170	1.006	099
231	56	32	179	114	65	23	531	169	729	266	100
111	23	12	145	61	11	7	290	80	383	126	101
955	187	89	477	325	65	41	1.684	455	2.697	998	102
325	75	43	218	134	19	11	637	188	826	283	103
80	24	5	54	28	4	4	162	37	240	83	104
65	13	5	35	25	11	10	124	40	168	61	105
118	26	12	94	53	4	3	242	68	327	112	106
442	62	34	331	205	49	24	884	263	1.195	422	107
224	25	17	109	82	10	9	368	108	482	181	108
357	112	58	291	130	38	27	798	215	1.210	414	109
313	80	46	262	156	40	24	695	226	977	370	110
431	99	37	383	172	31	22	944	231	1.545	550	111
676	138	68	467	231	47	35	1.328	334	1.880	622	112
444	170	75	696	299	44	30	1.354	404	1.848	669	113
95	14	6	176	73	30	22	315	101	458	171	114
111	24	16	65	31	19	9	219	56	316	100	115
61.066	17.420	8.752	48.484	26.287	8.900	4.984	135.870	40.023	190.365	68.014	

TAV. 12 - Popolazione residente che rientra giornalmente nella propria dimora abituale, secondo il luogo di lavoro o di studio

Codice dei Comuni	COMUNI	OCCUPATI		SCOLARI E STUDENTI		PERSONE CHE FREQUENTANO UN CORSO DI FORMAZIONE PROFESSIONALE		TOTALE	
		Nello stesso Comune	Fuori del Comune	Nello stesso Comune	Fuori del Comune	Nello stesso Comune	Fuori del Comune	Nello stesso Comune	Fuori del Comune
001	ACQUANEGRA CREMONESE	151	211	96	93	2	—	249	304
002	AGNADELLO	330	392	320	91	2	3	652	486
003	ANNICCO	549	286	238	73	—	—	787	359
004	AZZANELLO	86	122	63	47	—	—	149	169
005	BAGNOLO CREMASCO	739	786	639	155	2	1	1.380	942
006	BONEMERSE	83	151	70	75	3	—	156	226
007	BORDOLANO	118	80	48	38	—	—	166	118
008	CA' D'ANDREA	80	98	52	52	—	—	132	150
009	CALVATONE	192	166	125	73	—	—	317	239
010	CAMISANO	147	197	200	28	—	—	347	225
011	CAMPAGNOLA CREMASCA	25	104	40	40	—	—	65	144
012	CAPERGNANICA	94	329	138	144	2	1	234	474
013	CAPPELLA CANTONE	62	95	55	43	—	—	117	138
014	CAPPELLA DE'PICENARDI	73	84	44	43	—	—	117	127
015	CAPRALBA	118	323	231	53	1	—	350	376
016	CASALBUTTANO ED UNITI	887	455	457	151	1	—	1.345	606
017	CASALE CREMASCO-VIDOLASCO	238	114	111	82	—	—	349	196
018	CASALETTO CEREDANO	59	175	87	62	—	—	146	237
019	CASALETTO DI SOPRA	71	56	39	27	—	—	110	83
020	CASALETTO VAPRIO	67	221	97	100	1	—	165	321
021	CASALMAGGIORE	3.040	847	1.763	519	2	1	4.805	1.367
022	CASALMORANO	403	180	201	40	2	—	606	220
023	CASTELIDONE	68	69	36	54	1	—	105	123
024	CASTEL GABBIANO	36	46	43	25	—	—	79	71
025	CASTELLEONE	2.438	761	1.112	390	9	1	3.559	1.152
026	CASTELVERDE	666	560	452	145	3	—	1.121	705
027	CASTELVISCONTI	130	26	38	42	—	—	168	68
028	CELLA DATI	118	81	66	51	—	—	184	132
029	CHIEVE	188	222	101	77	—	—	289	299
030	CICOGNOLO	144	114	62	48	1	1	207	163
031	CINGIA DE'BOTTI	316	77	125	50	—	—	441	127
032	CORTE DE'CORTESI CON CIGNONE	188	135	124	36	1	—	313	171
033	CORTE DE'FRATI	405	142	239	42	—	—	644	184
034	CREDERA RUBBIANO	260	334	210	80	1	—	471	414
035	CREMA	8.317	3.645	6.606	508	45	2	14.968	4.155
036	CREMONA	25.550	3.098	13.798	511	167	5	39.515	3.614
037	CREMOSANO	66	256	93	68	—	—	159	324
038	CROTTA D'ADDA	122	100	65	46	—	—	187	146
039	CUMIGNANO SUL NAVIGLIO	72	48	35	35	—	—	107	83
040	DEROVERE	87	45	36	40	1	—	124	85
041	DOVERA	404	514	432	128	1	2	837	644
042	DRIZZONA	70	106	51	45	—	—	121	151
043	FIESCO	127	115	96	65	—	—	223	180
044	FORMIGARA	184	146	108	86	—	—	292	232
045	GABBIONETA-BINANUOVA	301	99	80	63	1	1	382	163
046	GADESCO-PIEVE DELMONA	255	240	151	112	—	—	406	352
047	GENIVOLTA	336	155	109	90	1	2	446	247
048	GERRE DE'CAPRIOLI	49	153	52	54	—	1	101	208
049	GOMBITO	108	85	47	61	—	—	155	146
050	GRONTARDO	339	88	167	34	—	—	506	122
051	GRUMELLO CREMONESE ED UNITI	399	275	257	61	1	—	657	336
052	GUSSOLA	514	240	286	82	—	—	800	322
053	ISOLA DOVARESE	257	103	186	25	—	—	443	128
054	IZANO	168	317	145	108	1	—	314	425
055	MADIGNANO	281	336	186	147	3	—	470	483
056	MALAGNINO	153	167	87	82	—	—	240	249
057	MARTIGNANA DI PO	111	173	72	85	—	1	183	259
058	MONTE CREMASCO	111	337	139	107	—	1	250	445

segue TAV. 12 — Popolazione residente che rientra giornalmente nella propria dimora abituale, secondo il luogo di lavoro o di studio

Codice dei Comuni	COMUNI	OCCUPATI		SCOLARI E STUDENTI		PERSONE CHE FREQUENTANO UN CORSO DI FORMAZIONE PROFESSIONALE		TOTALE	
		Nello stesso Comune	Fuori del Comune	Nello stesso Comune	Fuori del Comune	Nello stesso Comune	Fuori del Comune	Nello stesso Comune	Fuori del Comune
059	MONTODINE	364	350	307	67	3	—	674	417
060	MOSCAZZANO	46	151	72	62	—	—	118	213
061	MOTTA BALUFFI	131	156	77	83	—	—	208	239
062	OFFANENGO	1.009	673	778	233	—	2	1.787	908
063	OLMENETA	94	169	60	76	—	—	154	245
064	OSTIANO	837	232	357	98	1	—	1.195	330
065	PADERNO PONCHIELLI	303	217	189	65	—	—	492	282
066	PALAZZO PIGNANO	238	573	257	160	1	1	496	734
067	PANDINO	1.098	989	956	258	10	1	2.064	1.248
068	PERSICO DOSIMO	266	386	172	178	3	1	441	565
069	PESCAROLO ED UNITI	384	195	114	95	—	—	498	290
070	PESSINA CREMONESE	219	130	78	75	—	—	297	205
071	PIADENA	824	360	488	156	4	1	1.316	517
072	PIANENGO	148	398	168	143	2	1	318	542
073	PIERANICA	107	157	69	71	—	—	176	228
074	PIEVE D'OLMI	188	188	98	78	1	—	287	266
075	PIEVE SAN GIACOMO	232	143	164	42	—	1	396	186
076	PIZZIGHETTONE	1.617	708	1.037	289	11	—	2.665	997
077	POZZAGLIO ED UNITI	285	172	163	46	4	—	452	218
078	QUINTANO	15	77	27	71	—	—	42	148
079	RICENGO	99	120	82	87	—	—	181	207
080	RIPALTA ARPINA	98	135	115	63	1	—	214	198
081	RIPALTA CREMASCA	235	644	336	140	2	1	573	785
082	RIPALTA GUERINA	9	89	33	30	—	—	42	119
083	RIVAROLO DEL RE ED UNITI	510	239	263	62	1	—	774	301
084	RIVOLTA D'ADDA	1.042	1.210	990	268	6	3	2.038	1.481
085	ROBECCO D'OGGIO	443	264	244	78	1	—	688	342
086	ROMANENGO	504	341	296	81	1	—	801	422
087	SALVIROLA	87	160	89	87	—	—	176	247
088	SAN BASSANO	402	195	264	50	—	—	666	245
089	SAN DANIELE PO	257	247	183	73	—	—	440	320
090	SAN GIOVANNI IN CROCE	219	139	194	88	2	—	415	227
091	SAN MARTINO DEL LAGO	69	68	44	60	1	—	114	128
092	SCANDOLARA RAVARA	422	142	165	68	1	2	588	212
093	SCANDOLARA RIPA D'OGGIO	71	104	46	38	—	1	117	143
094	SERGNANO	267	519	428	126	3	—	698	645
095	SESTO ED UNITI	321	415	276	123	—	1	597	539
096	SOLAROLO RAINERIO	83	145	66	116	—	—	149	261
097	SONCINO	1.454	732	1.010	286	1	—	2.465	1.018
098	SORESINA	2.128	907	1.256	227	6	—	3.390	1.134
099	SOSPIRO	507	261	341	93	—	—	848	354
100	SPINADESCO	147	211	110	93	2	—	259	304
101	SPINEDA	65	120	60	43	—	—	125	163
102	SPINO D'ADDA	619	922	797	184	2	1	1.418	1.107
103	STAGNO LOMBARDO	319	155	151	60	—	—	470	215
104	TICENGO	57	81	37	41	—	—	94	122
105	TORLINO VIMERCATI	22	57	27	15	—	—	49	72
106	TORNATA	109	74	18	72	—	—	127	146
107	TORRE DE'PICENARDI	413	195	259	48	3	—	675	243
108	TORRICELLA DEL PIZZO	80	115	69	47	—	—	149	162
109	TRESCORE CREMASCO	471	354	311	108	1	—	783	462
110	TRIGOLO	308	179	227	65	—	—	535	244
111	VAIANO CREMASCO	301	817	470	107	—	1	771	925
112	VAILATE	220	694	442	129	1	—	663	823
113	VESCOVATO	704	375	415	136	2	—	1.121	511
114	VOLONGO	75	76	84	38	—	1	159	115
115	VOLTIDO	74	49	54	38	—	—	128	87
	TOTALE PROVINCIA	72.586	36.854	46.889	11.526	332	42	119.787	48.422

TAV. 13 - Famiglie residenti per ampiezza della famiglia

Codice dei Comuni	COMUNI	FAMIGLIE CON COMPONENTI									
		1		2	3	4	5	6	7	8 e più	
		TOTALE	di cui non in coabitazione							Famiglie	Componenti
001	ACQUANEGRA CREMONESE	82	72	124	113	74	26	13	3	2	19
002	AGNADELLO	129	112	170	177	182	58	15	5	5	43
003	ANNICCO	203	177	212	197	135	52	14	4	5	45
004	AZZANELLO	91	75	98	70	47	18	5	1	1	8
005	BAGNOLO CREMASCO	192	152	320	374	315	95	28	12	4	33
006	BONEMERSE	38	29	62	67	59	16	7	—	1	8
007	BORDOLANO	59	52	54	51	40	18	3	—	1	8
008	CA' D'ANDREA	50	39	58	58	44	21	13	2	2	16
009	CALVATONE	83	71	120	111	91	34	10	7	—	—
010	CAMISANO	50	37	76	94	98	41	8	3	3	24
011	CAMPAGNOLA CREMASCA	7	7	22	26	30	13	6	4	3	24
012	CAPERGNANICA	82	62	111	110	121	50	22	6	—	—
013	CAPPELLA CANTONE	37	37	36	37	37	21	10	1	2	19
014	CAPPELLA DE'PICENARDI	40	28	56	50	49	16	5	2	1	8
015	CAPRALBA	84	60	104	131	116	44	15	4	3	24
016	CASALBUTTANO ED UNITI	394	296	431	395	287	83	19	7	1	13
017	CASALE CREMASCO-VIDOLASCO	63	45	64	93	80	36	14	4	2	17
018	CASALETTO CEREDANO	66	54	66	67	57	41	9	5	2	19
019	CASALETTO DI SOPRA	9	7	17	26	26	16	4	2	3	26
020	CASALETTO VAPRIO	36	36	69	73	60	33	12	4	2	19
021	CASALMAGGIORE	1.091	893	1.268	1.205	860	308	93	28	11	92
022	CASALMORANO	131	121	157	155	123	28	10	2	5	43
023	CASTELDIDONE	53	43	78	50	38	14	7	3	—	—
024	CASTEL GABBIANO	10	7	22	16	17	12	4	4	3	30
025	CASTELLEONE	557	474	765	764	582	227	58	17	9	81
026	CASTELVERDE	134	124	265	290	238	108	38	6	3	24
027	CASTELVISCONTI	45	45	49	29	32	11	7	3	1	8
028	CELLA DATI	45	38	69	80	45	19	4	3	1	8
029	CHIEVE	59	42	81	99	67	36	13	3	—	—
030	CICOGNOLO	47	42	80	66	59	23	5	1	2	17
031	CINGIA DE'BOTTI	95	73	114	86	81	30	11	3	—	—
032	CORTE DE'CORTESI CON CIGNONE	120	83	115	95	65	35	8	3	2	16
033	CORTE DE'FRATI	69	67	106	120	112	40	21	4	3	29
034	CREDERA RUBBIANO	86	75	110	124	91	67	15	5	7	59
035	CREMA	2.409	2.007	2.963	3.004	2.617	874	225	60	44	379
036	CREMONA	7.149	6.760	8.444	7.729	5.246	1.621	390	90	47	408
037	CREMOSANO	43	34	76	85	75	28	9	4	3	24
038	CROTTA D'ADDA	71	66	86	64	53	15	2	1	1	8
039	CUMIGNANO SUL NAVIGLIO	28	22	40	32	33	15	7	2	—	—
040	DEROVERE	29	29	31	38	28	19	6	2	—	—
041	DOVERA	159	145	203	236	225	78	29	14	9	76
042	DRIZZONA	40	34	50	54	39	17	6	4	2	17
043	FIESCO	61	47	66	50	53	23	12	3	4	32
044	FORMIGARA	67	67	100	103	67	37	7	1	—	—
045	GABBIONETA-BINANUOVA	103	78	118	94	76	24	5	—	—	—
046	GADESCO-PIEVE DELMONA	95	59	123	116	98	45	15	2	5	45
047	GENIVOLTA	113	76	115	122	75	37	13	3	1	10
048	GERRE DE'CAPRIOLI	35	26	51	71	44	19	2	2	1	9
049	GOMBITO	48	44	73	56	34	20	5	2	—	—
050	GRONTARDO	74	66	125	112	99	51	7	2	1	10
051	GRUMELLO CREMONESE ED UNITI	165	129	205	185	136	43	18	9	—	—
052	GUSSOLA	231	146	332	272	171	44	22	3	3	25
053	ISOLA DOVARESE	87	87	128	109	105	34	13	2	3	26
054	IZANO	89	52	95	122	118	35	13	2	2	19
055	MADIGNANO	89	82	152	178	140	57	15	2	2	16
056	MALAGNINO	45	30	84	80	57	28	5	1	2	16
057	MARTIGNANA DI PO	95	49	106	107	73	28	7	—	2	16
058	MONTE CREMASCO	40	36	104	82	110	30	13	5	1	9

segue TAV. 13 — Famiglie residenti per ampiezza della famiglia

Codice dei Comuni	COMUNI	FAMIGLIE CON COMPONENTI									
		1		2	3	4	5	6	7	8 e più	
		TOTALE	di cui non in coabitazione							Famiglie	Componenti
059	MONTODINE	96	74	131	170	152	64	16	8	7	65
060	MOSCAZZANO	25	25	40	57	37	34	10	1	3	31
061	MOTTA BALUFFI	87	68	116	86	74	30	12	1	1	9
062	OFFANENGO	169	146	347	385	391	172	41	9	6	54
063	OLMENETA	50	44	67	60	60	26	14	3	—	—
064	OSTIANO	230	206	294	283	192	82	22	8	5	42
065	PADERNO PONCHIELLI	117	96	165	156	130	50	8	7	2	16
066	PALAZZO PIGNANO	102	81	185	203	168	66	28	8	6	50
067	PANDINO	306	280	475	542	504	163	48	8	7	60
068	PERSICO DOSIMO	123	122	195	206	150	72	18	1	1	9
069	PESCAROLO ED UNITI	104	96	152	127	85	49	10	5	2	16
070	PESSINA CREMONESE	62	61	66	67	62	28	17	4	—	—
071	PIADENA	256	227	364	351	255	92	27	6	4	33
072	PIANENGO	80	55	122	138	147	36	14	2	2	16
073	PIERANICA	33	33	44	63	56	23	10	—	—	—
074	PIEVE D'OLMI	83	64	87	107	74	40	11	4	1	8
075	PIEVE SAN GIACOMO	82	61	121	123	92	39	11	4	1	8
076	PIZZIGHETTONE	428	399	665	672	497	176	49	16	5	42
077	POZZAGLIO ED UNITI	61	49	78	67	90	38	22	5	4	37
078	QUINTANO	22	22	29	18	40	17	7	3	2	16
079	RICENGO	31	30	51	47	58	27	14	4	—	—
080	RIPALTA ARPINA	55	49	67	59	71	28	4	5	1	8
081	RIPALTA CREMASCA	142	122	197	207	203	88	29	5	3	25
082	RIPALTA GUERINA	13	11	15	25	35	10	1	1	1	8
083	RIVAROLO DEL RE ED UNITI	137	113	176	169	143	68	17	3	2	18
084	RIVOLTA D'ADDA	395	382	555	622	492	148	53	14	14	123
085	ROBECCO D'OGGIO	177	136	226	191	145	47	15	7	—	—
086	ROMANENGO	139	134	171	204	160	49	11	6	4	33
087	SALVIROLA	69	51	75	56	58	29	7	2	3	28
088	SAN BASSANO	124	115	112	148	108	63	21	10	—	—
089	SAN DANIELE PO	98	77	185	141	114	38	12	5	1	8
090	SAN GIOVANNI IN CROCE	172	119	154	128	99	39	13	2	2	20
091	SAN MARTINO DEL LAGO	41	40	50	44	35	18	6	3	2	16
092	SCANDOLARA RAVARA	130	121	167	126	119	47	21	6	—	—
093	SCANDOLARA RIPA D'OGGIO	65	39	61	66	42	10	3	3	1	9
094	SERGNANO	115	73	152	195	207	83	41	7	4	37
095	SESTO ED UNITI	178	143	243	232	166	57	14	1	4	33
096	SOLAROLO RAINERIO	85	80	105	89	55	21	12	6	4	33
097	SONCINO	579	382	640	597	466	194	75	24	12	102
098	SORESINA	971	709	1.082	945	580	158	28	11	3	24
099	SOSPIRO	172	100	256	222	150	64	17	4	5	45
100	SPINADESCO	99	84	106	101	95	37	12	1	2	16
101	SPINEDA	54	51	69	45	44	19	14	1	1	8
102	SPINO D'ADDA	227	227	361	420	356	146	37	8	8	70
103	STAGNO LOMBARDO	72	66	146	125	111	31	13	4	—	—
104	TICENGO	35	22	30	35	28	10	8	2	1	8
105	TORLINO VIMERCATI	17	16	29	23	21	8	3	1	1	8
106	TORNATA	33	30	47	34	37	23	4	2	—	—
107	TORRE DE'PICENARDI	187	133	189	159	145	67	7	3	2	18
108	TORRICELLA DEL PIZZO	71	62	85	71	48	23	8	3	1	8
109	TRESCORE CREMASCO	112	105	151	198	153	64	22	5	3	25
110	TRIGOLO	113	82	152	155	94	33	23	4	6	55
111	VAIANO CREMASCO	134	109	186	275	216	87	25	16	4	32
112	VAILATE	278	238	292	294	218	86	18	5	2	16
113	VESCOVATO	285	185	321	275	216	86	10	5	3	27
114	VOLONGO	57	52	48	71	51	21	8	3	2	17
115	VOLTIDO	34	30	44	33	33	19	6	4	2	21
	TOTALE PROVINCIA	23.914	20.473	30.158	29.308	22.758	8.255	2.399	676	386	3.336

TAV. 14 - Famiglie residenti secondo

Codice dei Comuni	COMUNI	FAMIGLIE					
		CONIUGI				CONIUGI	
		TOTALE		di cui con altre persone		TOTALE	
		Famiglie	Componenti	Famiglie	Componenti	Famiglie	Componenti
001	ACQUANEGRA CREMONESE	92	189	5	15	207	809
002	AGNADELLO	131	270	6	20	391	1.523
003	ANNICCO	146	305	10	33	350	1.360
004	AZZANELLO	53	110	4	12	126	478
005	BAGNOLO CREMASCO	229	470	11	34	744	2.849
006	BONEMERSE	50	106	6	18	136	522
007	BORDOLANO	37	83	7	23	101	389
008	CA' D'ANDREA	46	101	7	23	127	513
009	CALVATONE	91	196	11	36	225	864
010	CAMISANO	51	104	2	6	220	875
011	CAMPAGNOLA CREMASCA	16	32	—	—	77	329
012	CAPERGNANICA	70	150	7	24	268	1.092
013	CAPPELLA CANTONE	25	52	2	6	97	412
014	CAPPELLA DE'PICENARDI	42	89	4	13	109	429
015	CAPRALBA	71	146	3	10	277	1.089
016	CASALBUTTANO ED UNITI	304	630	17	56	683	2.554
017	CASALE CREMASCO-VIDOLASCO	46	96	4	12	199	800
018	CASALETTO CEREDANO	51	104	2	6	158	649
019	CASALETTO DI SOPRA	15	31	1	3	67	285
020	CASALETTO VAPRIO	42	87	2	7	164	668
021	CASALMAGGIORE	970	2.035	75	245	2.220	8.428
022	CASALMORANO	116	241	9	27	280	1.072
023	CASTELDIDONE	54	114	6	18	92	369
024	CASTEL GABBIANO	13	27	1	3	47	222
025	CASTELLEONE	559	1.145	27	81	1.468	5.657
026	CASTELVERDE	190	395	13	41	610	2.404
027	CASTELVISCONTI	33	68	2	6	73	304
028	CELLA DATI	57	125	7	25	130	490
029	CHIEVE	57	119	5	15	191	749
030	CICOGNOLO	63	134	6	20	132	508
031	CINGIA DE'BOTTI	88	189	9	31	189	744
032	CORTE DE'CORTESI CON CIGNONE	80	167	7	21	181	712
033	CORTE DE'FRATI	75	162	9	30	263	1.063
034	CREDERA RUBBIANO	69	146	6	20	271	1.122
035	CREMA	2.060	4.223	94	291	6.053	23.319
036	CREMONA	6.180	12.748	347	1.082	13.313	49.388
037	CREMOSANO	57	118	3	10	178	709
038	CROTTA D'ADDA	59	120	2	6	116	433
039	CUMIGNANO SUL NAVIGLIO	26	53	1	3	85	345
040	DEROVERE	28	60	3	10	79	317
041	DOVERA	150	319	11	41	514	2.070
042	DRIZZONA	38	83	7	21	106	434
043	FIESCO	41	82	—	—	132	554
044	FORMIGARA	64	131	3	9	196	745
045	GABBIONETA-BINANUOVA	83	170	4	12	172	641
046	GADESCO-PIEVE DELMONA	95	199	8	25	245	992
047	GENIVOLTA	86	181	5	19	223	860
048	GERRE DE'CAPRIOLI	45	94	4	12	125	473
049	GOMBITO	46	93	1	3	102	398
050	GRONTARDO	99	216	15	48	225	887
051	GRUMELLO CREMONESE ED UNITI	145	299	9	27	338	1.289
052	GUSSOLA	278	569	12	37	460	1.722
053	ISOLA DOVARESE	97	205	9	29	229	909
054	IZANO	65	134	2	8	262	1.016
055	MADIGNANO	100	207	6	19	362	1.380
056	MALAGNINO	59	124	6	18	160	616
057	MARTIGNANA DI PO	80	167	6	19	194	734
058	MONTE CREMASCO	83	173	5	17	216	868

la tipologia della famiglia

COMPOSTE DA						ALTRO TIPO DI FAMIGLIA		TOTALE		Codice dei Comuni
E FIGLI		UN GENITORE E FIGLI								
di cui con altre persone		TOTALE		di cui con altre persone						
Famiglie	Componenti	Famiglie	Componenti	Famiglie	Componenti	Famiglie	Componenti	Famiglie	Componenti	
20	105	23	57	6	20	115	158	437	1.213	001
21	109	56	174	11	50	163	219	741	2.186	002
41	211	55	146	10	34	271	364	822	2.175	003
12	58	25	65	6	22	127	167	331	820	004
43	212	114	316	13	48	253	339	1.340	3.974	005
21	104	10	26	3	10	54	75	250	729	006
10	45	9	21	—	—	79	103	226	596	007
27	142	8	27	3	17	67	88	248	729	008
39	191	26	81	6	32	114	158	456	1.299	009
14	71	28	88	5	22	74	107	373	1.174	010
16	87	4	13	2	8	14	28	111	402	011
28	144	45	132	4	17	119	168	502	1.542	012
16	86	9	30	1	4	50	65	181	559	013
17	86	10	32	2	10	58	80	219	630	014
22	118	45	132	2	10	108	144	501	1.511	015
52	255	150	403	31	118	480	593	1.617	4.180	016
16	80	35	97	6	22	76	106	356	1.099	017
19	100	16	63	3	17	88	124	313	940	018
6	33	4	19	3	16	17	34	103	369	019
10	52	28	78	6	25	55	84	289	917	020
272	1.383	334	945	83	343	1.340	1.660	4.864	13.068	021
19	101	29	86	7	24	186	260	611	1.659	022
17	90	19	49	1	4	78	112	243	644	023
4	24	7	26	2	10	21	37	88	312	024
102	490	226	646	33	134	726	942	2.979	8.390	025
90	439	61	174	11	44	221	347	1.082	3.320	026
13	72	8	26	2	9	63	86	177	484	027
15	75	14	39	2	7	65	97	266	751	028
10	52	33	96	7	28	77	101	358	1.065	029
19	94	19	64	6	32	69	104	283	810	030
41	199	14	33	2	6	129	176	420	1.142	031
24	124	31	88	6	25	151	188	443	1.155	032
59	284	35	104	8	33	102	143	475	1.472	033
18	92	47	130	2	7	118	163	505	1.561	034
402	1.989	1.062	2.987	199	760	3.021	3.805	12.196	34.334	035
1.254	6.051	2.628	7.184	587	2.268	8.595	10.371	30.716	79.691	036
12	67	24	69	9	29	64	100	323	996	037
10	46	19	55	4	20	99	141	293	749	038
11	55	10	24	—	—	36	45	157	467	039
18	89	7	32	7	32	39	53	153	462	040
43	227	74	228	21	77	215	294	953	2.911	041
22	112	8	22	2	7	60	85	212	624	042
10	53	23	64	3	13	76	95	272	795	043
13	64	30	79	5	18	92	123	382	1.078	044
13	59	35	99	10	38	130	165	420	1.075	045
40	214	18	50	2	7	141	214	499	1.455	046
31	155	29	82	6	23	141	180	479	1.303	047
17	80	7	20	2	8	48	69	225	656	048
8	45	22	58	3	10	68	93	238	642	049
45	220	29	94	13	52	118	180	471	1.377	050
30	147	46	146	11	48	232	326	761	2.060	051
56	286	57	155	17	59	283	347	1.078	2.793	052
53	265	27	80	10	39	128	184	481	1.378	053
16	92	41	116	5	18	108	137	476	1.403	054
26	124	39	111	11	45	134	194	635	1.892	055
22	107	15	41	2	9	68	93	302	874	056
22	108	16	45	3	12	128	172	418	1.118	057
22	108	27	85	5	19	59	80	385	1.206	058

segue TAV. 14 — Famiglie residenti secondo

Codice dei Comuni	COMUNI	FAMIGLIE					
		CONIUGI				CONIUGI	
		TOTALE		di cui con altre persone		TOTALE	
		Famiglie	Componenti	Famiglie	Componenti	Famiglie	Componenti
059	MONTODINE	88	185	6	21	373	1.496
060	MOSCAZZANO	30	63	2	7	116	493
061	MOTTA BALUFFI	96	203	9	29	173	686
062	OFFANENGO	257	525	10	31	915	3.629
063	OLMENETA	42	85	1	3	148	596
064	OSTIANO	213	447	16	53	517	2.008
065	PADERNO PONCHIELLI	120	249	8	25	289	1.132
066	PALAZZO PIGNANO	132	271	5	17	432	1.725
067	PANDINO	352	730	23	72	1.136	4.392
068	PERSICO DOSIMO	148	314	16	50	391	1.506
069	PESCAROLO ED UNITI	104	221	12	37	243	960
070	PESSINA CREMONESE	59	123	4	13	160	650
071	PIADENA	277	582	23	74	632	2.409
072	PIANENGO	88	178	2	6	303	1.172
073	PIERANICA	31	66	4	12	137	538
074	PIEVE D'OLMI	73	159	13	39	202	792
075	PIEVE SAN GIACOMO	98	212	10	36	234	905
076	PIZZIGHETTONE	496	1.026	28	90	1.255	4.781
077	POZZAGLIO ED UNITI	53	110	4	12	202	863
078	QUINTANO	24	49	1	3	76	326
079	RICENGO	35	73	2	7	132	558
080	RIPALTA ARPINA	52	106	2	6	156	628
081	RIPALTA CREMASCA	120	248	6	20	477	1.891
082	RIPALTA GUERINA	12	28	2	8	64	247
083	RIVAROLO DEL RE ED UNITI	131	279	14	45	344	1.350
084	RIVOLTA D'ADDA	424	875	24	75	1.219	4.699
085	ROBECCO D'OGLIO	174	357	9	27	355	1.358
086	ROMANENGO	107	221	6	19	393	1.495
087	SALVIROLA	52	106	2	6	132	544
088	SAN BASSANO	75	160	9	28	306	1.225
089	SAN DANIELE PO	144	299	10	31	274	1.060
090	SAN GIOVANNI IN CROCE	116	236	4	12	248	971
091	SAN MARTINO DEL LAGO	38	81	4	13	95	387
092	SCANDOLARA RAVARA	122	259	11	37	272	1.096
093	SCANDOLARA RIPA D'OGLIO	46	98	6	18	110	415
094	SERGNANO	107	226	10	32	471	1.914
095	SESTO ED UNITI	181	371	8	25	420	1.591
096	SOLAROLO RAINERIO	69	143	5	15	163	662
097	SONCINO	444	902	13	40	1.220	4.816
098	SORESINA	799	1.631	29	91	1.562	5.682
099	SOSPIRO	198	416	13	46	418	1.606
100	SPINADESCO	80	173	10	33	213	841
101	SPINEDA	54	112	4	12	110	458
102	SPINO D'ADDA	283	599	27	87	868	3.380
103	STAGNO LOMBARDO	118	262	23	72	236	922
104	TICENGO	26	54	1	4	79	317
105	TORLINO VIMERCATI	17	35	1	3	48	191
106	TORNATA	38	83	6	19	88	366
107	TORRE DE'PICENARDI	137	287	12	37	332	1.290
108	TORRICELLA DEL PIZZO	76	167	12	39	127	492
109	TRESCORE CREMASCO	95	193	3	9	381	1.484
110	TRIGOLO	104	214	6	18	269	1.059
111	VAIANO CREMASCO	119	240	2	6	563	2.195
112	VAILATE	209	424	4	14	560	2.136
113	VESCOVATO	252	529	20	65	540	2.053
114	VOLONGO	38	83	7	21	125	496
115	VOLTIDO	34	79	6	23	82	355
	TOTALE PROVINCIA	22.003	45.633	1.386	4.399	56.344	216.721

la tipologia della famiglia

COMPOSTE DA						ALTRO TIPO DI FAMIGLIA		TOTALE		Codice dei Comuni
E FIGLI		UN GENITORE E FIGLI								
di cui con altre persone		TOTALE		di cui con altre persone						
Famiglie	Componenti	Famiglie	Componenti	Famiglie	Componenti	Famiglie	Componenti	Famiglie	Componenti	
33	170	47	143	10	40	136	189	644	2.013	059
19	101	19	60	5	22	42	76	207	692	060
39	187	18	52	5	21	120	170	407	1.111	061
87	445	120	347	23	89	228	304	1.520	4.805	062
23	116	21	69	6	30	69	89	280	839	063
74	386	73	185	10	38	313	435	1.116	3.075	064
41	200	46	138	10	34	180	279	635	1.798	065
39	201	71	190	12	43	131	171	766	2.357	066
84	414	151	426	30	126	414	569	2.053	6.117	067
63	303	51	143	15	53	176	252	766	2.215	068
48	244	26	76	7	28	161	228	534	1.485	069
29	143	15	50	5	24	72	90	306	913	070
98	488	107	313	26	96	339	450	1.355	3.754	071
18	88	46	134	12	44	104	136	541	1.620	072
7	36	16	45	—	—	45	60	229	709	073
35	167	9	35	4	20	123	190	407	1.176	074
39	200	17	53	3	12	124	188	473	1.358	075
122	589	175	495	43	170	582	788	2.508	7.090	076
42	221	24	71	4	20	86	128	365	1.172	077
14	72	14	57	6	32	24	26	138	458	078
15	74	12	36	—	—	53	86	232	753	079
8	44	13	39	1	3	69	84	290	857	080
36	181	64	187	13	53	213	317	874	2.643	081
6	27	5	19	—	—	20	35	101	329	082
68	333	53	155	15	60	187	265	715	2.049	083
104	529	157	410	23	85	493	634	2.293	6.618	084
33	170	53	145	11	41	226	296	808	2.156	085
33	163	65	177	5	23	179	226	744	2.119	086
13	69	19	64	4	17	96	134	299	848	087
43	216	49	153	12	55	156	197	586	1.735	088
53	270	35	98	6	21	141	195	594	1.652	089
24	127	41	113	11	37	204	247	609	1.567	090
22	122	11	33	3	14	55	75	199	576	091
68	338	34	99	9	32	188	267	616	1.721	092
16	81	15	40	6	22	80	98	251	651	093
22	113	76	240	16	71	150	199	804	2.579	094
45	222	51	136	9	30	243	335	895	2.433	095
38	207	20	52	4	15	125	177	377	1.034	096
57	305	205	567	30	114	718	919	2.587	7.204	097
82	393	305	754	26	89	1.112	1.282	3.778	9.349	098
50	259	43	118	11	46	231	305	890	2.445	099
29	140	35	103	8	33	125	157	453	1.274	100
24	131	5	12	1	3	78	115	247	697	101
87	441	110	326	29	108	302	406	1.563	4.711	102
41	197	32	86	12	43	116	174	502	1.444	103
3	18	6	14	2	6	38	47	149	432	104
2	11	5	14	—	—	33	61	103	301	105
15	74	3	8	1	3	51	73	180	530	106
42	200	31	91	10	38	259	370	759	2.038	107
29	138	16	58	8	39	91	121	310	838	108
18	92	81	248	17	69	151	207	708	2.132	109
32	165	44	135	13	49	163	236	580	1.644	110
31	164	93	266	15	60	168	223	943	2.924	111
22	111	101	265	8	28	323	380	1.193	3.205	112
50	234	51	139	8	32	358	447	1.201	3.168	113
24	128	19	66	9	38	79	116	261	761	114
21	119	7	23	4	17	52	76	175	533	115
5.609	27.948	8.901	25.003	1.828	7.155	30.606	39.566	117.854	326.923	

TAV. 15 - Abitazioni in complesso (occupate)

Codice dei Comuni	COMUNI	ABITAZIONI OCCUPATE								
		NUMERO	Superficie m ²	STANZE				Numero medio di stanze per abitazione	OCCU	
				Adibite esclusivamente o promiscuamente ad abitazione	Cucine	Adibite esclusivamente ad altro uso	TOTALE		Famiglie	Componenti
001	ACQUANEGRA CREMONESE	422	37.336	1.522	351	40	1.913	4,5	437	1.213
002	AGNADELLO	723	61.459	2.250	611	56	2.917	4,0	741	2.186
003	ANNICCO	793	72.368	2.767	732	93	3.592	4,5	822	2.175
004	AZZANELLO	304	28.884	1.173	255	25	1.453	4,8	331	820
005	BAGNOLO CREMASCO	1.288	115.880	4.367	807	70	5.244	4,1	1.340	3.974
006	BONEMERSE	225	24.024	927	199	34	1.160	5,2	250	729
007	BORDOLANO	219	21.119	820	194	33	1.047	4,8	226	596
008	CA' D'ANDREA	232	26.706	930	236	33	1.199	5,2	243	721
009	CALVATONE	432	44.822	1.867	356	52	2.275	5,3	456	1.299
010	CAMISANO	351	31.871	1.239	262	18	1.519	4,3	371	1.170
011	CAMPAGNOLA CREMASCA	110	10.759	427	99	1	527	4,8	110	401
012	CAPERGNANICA	475	42.178	1.659	354	28	2.041	4,3	499	1.537
013	CAPPELLA CANTONE	180	16.927	640	146	11	797	4,4	180	558
014	CAPPELLA DE'PICENARDI	197	24.024	1.009	183	27	1.219	6,2	219	630
015	CAPRALBA	467	39.291	1.474	410	15	1.899	4,1	501	1.511
016	CASALBUTTANO ED UNITI	1.508	143.446	5.825	1.284	130	7.239	4,8	1.617	4.180
017	CASALE CREMASCO-VIDOLASCO	335	30.566	1.143	268	18	1.429	4,3	355	1.092
018	CASALETTO CEREDANO	297	25.749	946	267	24	1.237	4,2	312	939
019	CASALETTO DI SOPRA	99	10.690	336	98	7	441	4,5	102	360
020	CASALETTO VAPRIO	288	27.257	998	240	26	1.264	4,4	288	916
021	CASALMAGGIORE	4.586	488.233	18.475	3.856	517	22.848	5,0	4.856	13.057
022	CASALMORANO	601	57.594	2.281	502	64	2.847	4,7	611	1.659
023	CASTELDIDONE	224	31.955	931	201	36	1.168	5,2	243	644
024	CASTEL GABBIANO	83	9.467	327	76	1	404	4,9	88	312
025	CASTELLEONE	2.884	260.426	10.097	2.140	155	12.392	4,3	2.976	8.378
026	CASTELVERDE	1.055	109.910	4.006	1.007	47	5.060	4,8	1.081	3.319
027	CASTELVISCONTI	177	16.296	555	174	—	729	4,1	177	484
028	CELLA DATI	247	26.677	1.053	182	28	1.263	5,1	266	751
029	CHIEVE	336	31.512	1.172	225	8	1.405	4,2	356	1.063
030	CICOGLNOLO	273	29.642	1.232	233	27	1.492	5,5	281	804
031	CINGIA DE'BOTTI	389	43.346	1.756	345	63	2.164	5,6	419	1.141
032	CORTE DE'CORTESI CON CIGNONE	399	43.269	1.717	320	15	2.052	5,1	443	1.155
033	CORTE DE'FRATI	467	52.472	2.032	423	35	2.490	5,3	474	1.471
034	CREDERA RUBBIANO	492	43.198	1.633	422	52	2.107	4,3	505	1.561
035	CREMA	11.719	1.023.962	37.476	8.801	586	46.863	4,0	12.175	34.299
036	CREMONA	30.197	2.591.971	96.690	25.593	810	123.093	4,1	30.674	79.611
037	CREMOSANO	308	27.447	994	269	16	1.279	4,2	323	996
038	CROTTA D'ADDA	280	25.174	1.117	145	30	1.292	4,6	289	739
039	CUMIGNANO SUL NAVIGLIO	145	12.719	607	20	5	632	4,4	154	456
040	DEROVERE	153	15.307	597	152	13	762	5,0	153	462
041	DOVERA	933	83.278	2.979	816	90	3.885	4,2	950	2.902
042	DRIZZONA	195	21.499	819	183	5	1.007	5,2	212	624
043	FIESCO	258	24.079	905	217	34	1.156	4,5	272	795
044	FORMIGARA	380	32.842	1.272	304	20	1.596	4,2	380	1.070
045	GABBIONETA-BINANUOVA	384	40.753	1.597	353	14	1.964	5,1	420	1.075
046	GADESCO-PIEVE DELMONA	455	45.028	1.831	379	39	2.249	4,9	499	1.455
047	GENIVOLTA	432	37.644	1.488	356	37	1.881	4,4	470	1.277
048	GERRE DE'CAPRIOLI	211	21.991	886	192	12	1.090	5,2	225	656
049	GOMBITO	228	17.422	698	214	4	916	4,0	237	638
050	GRONTARDO	456	49.778	2.048	425	79	2.552	5,6	469	1.371
051	GRUMELLO CREMONESE ED UNITI	722	68.129	2.680	606	68	3.354	4,6	757	2.046
052	GUSSOLA	950	97.115	3.942	795	117	4.854	5,1	1.078	2.793
053	ISOLA DOVARESE	476	51.155	2.119	480	73	2.672	5,6	481	1.378
054	IZANO	437	38.812	1.481	352	35	1.868	4,3	476	1.403
055	MADIGNANO	628	54.311	2.059	545	52	2.656	4,2	635	1.892
056	MALAGNINO	279	29.098	1.109	271	12	1.392	5,0	302	874
057	MARTIGNANA DI PO	344	40.971	1.490	353	47	1.890	5,5	418	1.118
058	MONTE CREMASCO	376	35.131	1.264	282	21	1.567	4,2	385	1.206

e non occupate); altri tipi di alloggio

PANTI		ABITAZIONI NON OCCUPATE				TOTALE			ALTRI TIPI DI ALLOGGIO			Codice dei Comuni
Numero medio occupanti per abitazione	Numero medio occupanti per stanza	NUMERO	di cui con persone temporaneamente presenti	STANZE	Numero medio stanze per abitazione	NUMERO	STANZE	Numero medio stanze per abitazione	NUMERO	OCCUPANTI		
										Famiglie	Componenti	
2,9	0,6	42	1	185	4,4	464	2.098	4,5	—	—	—	001
3,0	0,8	54	—	203	3,8	777	3.120	4,0	—	—	—	002
2,7	0,6	186	1	800	4,3	979	4.392	4,5	—	—	—	003
2,7	0,6	33	—	139	4,2	337	1.592	4,7	—	—	—	004
3,1	0,8	85	—	320	3,8	1.373	5.564	4,1	—	—	—	005
3,2	0,6	33	—	191	5,8	258	1.351	5,2	—	—	—	006
2,7	0,6	54	1	233	4,3	273	1.280	4,7	—	—	—	007
3,1	0,6	30	—	144	4,8	262	1.343	5,1	3	5	8	008
3,0	0,6	67	—	314	4,7	499	2.589	5,2	—	—	—	009
3,3	0,8	30	—	138	4,6	381	1.657	4,3	1	2	4	010
3,6	0,8	15	—	68	4,5	125	595	4,8	1	1	1	011
3,2	0,8	8	—	32	4,0	483	2.073	4,3	—	—	—	012
3,1	0,7	86	—	320	3,7	266	1.117	4,2	1	1	1	013
3,2	0,5	24	—	134	5,6	221	1.353	6,1	—	—	—	014
3,2	0,8	42	—	152	3,6	509	2.051	4,0	—	—	—	015
2,8	0,6	204	3	860	4,2	1.712	8.099	4,7	—	—	—	016
3,3	0,8	36	—	141	3,9	371	1.570	4,2	—	—	—	017
3,2	0,8	28	—	123	4,4	325	1.360	4,2	1	1	1	018
3,6	0,8	21	—	90	4,3	120	531	4,4	1	1	9	019
3,2	0,7	42	—	177	4,2	330	1.441	4,4	1	1	1	020
2,8	0,6	562	13	2.647	4,7	5.148	25.495	5,0	1	1	1	021
2,8	0,6	80	—	334	4,2	681	3.181	4,7	—	—	—	022
2,9	0,6	34	—	136	4,0	258	1.304	5,1	—	—	—	023
3,8	0,8	13	—	70	5,4	96	474	4,9	—	—	—	024
2,9	0,7	278	5	1.174	4,2	3.162	13.566	4,3	3	3	12	025
3,1	0,7	144	1	662	4,6	1.199	5.722	4,8	1	1	1	026
2,7	0,7	19	—	87	4,6	196	816	4,2	—	—	—	027
3,0	0,6	29	—	143	4,9	276	1.406	5,1	—	—	—	028
3,2	0,8	46	—	192	4,2	382	1.597	4,2	1	2	2	029
2,9	0,5	68	—	334	4,9	341	1.826	5,4	1	2	6	030
2,9	0,5	50	—	245	4,9	439	2.409	5,5	1	1	1	031
2,9	0,6	87	—	414	4,8	486	2.466	5,1	—	—	—	032
3,1	0,6	43	1	208	4,8	510	2.698	5,3	—	—	—	033
3,2	0,8	69	2	263	3,8	561	2.370	4,2	—	—	—	034
2,9	0,7	622	12	2.218	3,6	12.341	49.081	4,0	7	7	12	035
2,6	0,7	2.658	93	9.190	3,5	32.855	132.283	4,0	39	39	77	036
3,2	0,8	9	—	39	4,3	317	1.318	4,2	—	—	—	037
2,6	0,6	77	—	344	4,5	357	1.636	4,6	3	4	10	038
3,1	0,7	17	1	103	6,1	162	735	4,5	3	3	11	039
3,0	0,6	113	—	461	4,1	266	1.223	4,6	—	—	—	040
3,1	0,8	106	—	424	4,0	1.039	4.309	4,1	—	—	—	041
3,2	0,6	47	—	208	4,4	242	1.215	5,0	—	—	—	042
3,1	0,7	28	1	131	4,7	286	1.287	4,5	—	—	—	043
2,8	0,7	35	—	123	3,5	415	1.719	4,1	2	2	8	044
2,8	0,6	74	—	347	4,7	458	2.311	5,0	—	—	—	045
3,2	0,7	69	—	316	4,6	524	2.565	4,9	—	—	—	046
3,0	0,7	32	1	125	3,9	464	2.006	4,3	8	9	26	047
3,1	0,6	36	—	144	4,0	247	1.234	5,0	—	—	—	048
2,8	0,7	32	—	122	3,8	260	1.038	4,0	1	1	4	049
3,0	0,6	42	—	197	4,7	498	2.749	5,5	—	—	—	050
2,8	0,6	112	—	463	4,1	834	3.817	4,6	—	—	—	051
2,9	0,6	90	—	427	4,7	1.040	5.281	5,1	—	—	—	052
2,9	0,5	88	1	410	4,7	564	3.082	5,5	—	—	—	053
3,2	0,8	32	—	124	3,9	469	1.992	4,2	—	—	—	054
3,0	0,7	13	—	67	5,2	641	2.723	4,2	—	—	—	055
3,1	0,6	19	—	128	6,7	298	1.520	5,1	—	—	—	056
3,3	0,6	35	—	178	5,1	379	2.068	5,5	—	—	—	057
3,2	0,8	24	—	97	4,0	400	1.664	4,2	—	—	—	058

segue TAV. 15 — Abitazioni in complesso (occupate)

Codice dei Comuni	COMUNI	ABITAZIONI OCCUPATE								
		NUMERO	Superficie m ²	STANZE				Numero medio di stanze per abitazione	OCCU	
				Adibite esclusivamente o promiscuamente ad abitazione	Cucine	Adibite esclusivamente ad altro uso	TOTALE		Famiglie	Componenti
059	MONTOFINE	610	53.846	2.175	448	35	2.658	4,4	642	2.006
060	MOSCAZZANO	207	19.707	694	204	3	901	4,4	207	692
061	MOTTA BALUFFI	376	39.709	1.636	298	24	1.958	5,2	407	1.111
062	OFFANENGO	1.480	136.723	5.078	1.135	89	6.302	4,3	1.520	4.805
063	OLMENETA	267	27.487	1.216	252	13	1.481	5,5	279	838
064	OSTIANO	1.087	109.487	4.634	887	58	5.579	5,1	1.116	3.075
065	PADERNO PONCHIELLI	606	57.472	2.298	579	89	2.966	4,9	635	1.798
066	PALAZZO PIGNANO	730	63.212	2.313	554	17	2.884	4,0	762	2.353
067	PANDINO	2.015	177.163	6.517	1.596	141	8.254	4,1	2.049	6.110
068	PERSICO DOSIMO	765	72.403	2.820	668	64	3.552	4,6	766	2.215
069	PESCAROLO ED UNITI	516	50.766	2.203	472	62	2.737	5,3	534	1.485
070	PESSINA CREMONESE	305	30.831	1.230	294	16	1.540	5,0	306	913
071	PIADENA	1.307	124.406	4.883	1.115	147	6.145	4,7	1.354	3.751
072	PIANENGO	502	47.964	1.710	465	30	2.205	4,4	540	1.614
073	PIERANICA	229	18.740	715	186	15	916	4,0	229	709
074	PIEVE D'OLMI	380	39.919	1.515	327	24	1.866	4,9	406	1.175
075	PIEVE SAN GIACOMO	437	49.114	1.893	440	58	2.391	5,5	473	1.358
076	PIZZIGHETTONE	2.469	223.059	8.215	2.130	213	10.558	4,3	2.508	7.090
077	POZZAGLIO ED UNITI	342	37.091	1.507	331	38	1.876	5,5	365	1.172
078	QUINTANO	138	12.411	450	123	6	579	4,2	138	458
079	RICENGO	231	20.900	791	229	6	1.026	4,4	232	753
080	RIPALTA ARPINA	280	23.947	950	213	18	1.181	4,2	289	855
081	RIPALTA CREMASCA	850	80.316	2.909	703	31	3.643	4,3	874	2.643
082	RIPALTA GUERINA	99	9.696	340	77	—	417	4,2	101	329
083	RIVAROLO DEL RE ED UNITI	652	75.425	3.024	480	74	3.578	5,5	714	2.046
084	RIVOLTA D'ADDA	2.268	190.403	6.957	1.792	129	8.878	3,9	2.293	6.618
085	ROBECCO D'OGGIO	749	74.979	2.951	653	74	3.678	4,9	807	2.154
086	ROMANENGO	737	64.473	2.313	677	51	3.041	4,1	744	2.119
087	SALVIROLA	274	25.575	891	257	7	1.155	4,2	298	847
088	SAN BASSANO	575	55.220	2.102	541	75	2.718	4,7	586	1.735
089	SAN DANIELE PO	550	61.438	2.404	556	51	3.011	5,5	594	1.652
090	SAN GIOVANNI IN CROCE	542	58.002	2.268	513	61	2.842	5,2	608	1.566
091	SAN MARTINO DEL LAGO	196	24.368	951	175	6	1.132	5,8	199	576
092	SCANDOLARA BAVARA	605	66.243	2.617	514	70	3.201	5,3	616	1.721
093	SCANDOLARA RIPA D'OGGIO	223	23.366	943	217	17	1.177	5,3	251	651
094	SERGNANO	759	74.764	2.533	723	32	3.288	4,3	803	2.578
095	SESTO ED UNITI	842	80.498	3.230	733	50	4.013	4,8	894	2.430
096	SOLAROLO RAINERIO	364	38.239	1.671	274	27	1.972	5,4	377	1.034
097	SONCINO	2.378	212.660	8.104	2.132	78	10.314	4,3	2.586	7.201
098	SORESINA	3.503	315.144	12.122	2.694	203	15.019	4,3	3.778	9.349
099	SOSPIRO	807	83.400	3.379	678	52	4.109	5,1	890	2.445
100	SPINADESCO	426	37.998	1.476	367	25	1.868	4,4	448	1.255
101	SPINEDA	239	21.843	865	222	15	1.102	4,6	247	697
102	SPINO D'ADDA	1.563	133.962	4.940	1.263	114	6.317	4,0	1.563	4.711
103	STAGNO LOMBARDO	478	49.606	1.913	473	28	2.414	5,1	502	1.444
104	TICENGO	132	13.065	492	103	6	601	4,6	149	432
105	TORLINO VIMERCATI	101	10.206	360	92	8	460	4,6	103	301
106	TORNATA	175	19.147	822	169	6	997	5,7	180	530
107	TORRE DE'PICENARDI	694	72.670	2.863	587	79	3.529	5,1	759	2.038
108	TORRICELLA DEL PIZZO	290	31.382	1.172	270	23	1.465	5,1	309	837
109	TRESCORE CREMASCO	688	63.263	2.315	607	92	3.014	4,4	704	2.125
110	TRIGOLO	547	52.693	1.969	466	47	2.482	4,5	580	1.644
111	VAIANO CREMASCO	906	83.606	3.106	713	52	3.871	4,3	943	2.924
112	VAILATE	1.148	89.379	3.214	926	76	4.216	3,7	1.192	3.204
113	VESCOVATO	1.093	107.446	4.316	1.014	168	5.498	5,0	1.199	3.150
114	VOLONGO	252	23.983	1.146	173	17	1.336	5,3	261	761
115	VOLTIDO	167	17.587	751	167	17	935	5,6	175	533
	TOTALE PROVINCIA	113.255	10.443.371	396.606	94.508	7.035	498.149	4,4	117.694	326.558

e non occupate); altri tipi di alloggio

PANTI		ABITAZIONI NON OCCUPATE				TOTALE			ALTRI TIPI DI ALLOGGIO			Codice dei Comuni
Numero medio occupanti per abitazione	Numero medio occupanti per stanza	NUMERO	di cui con persone temporaneamente presenti	STANZE	Numero medio stanze per abitazione	NUMERO	STANZE	Numero medio stanze per abitazione	NUMERO	OCCUPANTI		
										Famiglie	Componenti	
3,3	0,8	60	—	244	4,1	670	2.902	4,3	2	2	7	059
3,3	0,8	21	—	125	6,0	228	1.026	4,5	—	—	—	060
3,0	0,6	44	—	227	5,2	420	2.185	5,2	—	—	—	061
3,2	0,8	89	4	381	4,3	1.569	6.683	4,3	—	—	—	062
3,1	0,6	37	—	182	4,9	304	1.663	5,5	1	1	1	063
2,8	0,6	145	6	685	4,7	1.232	6.264	5,1	—	—	—	064
3,0	0,6	56	—	268	4,8	662	3.234	4,9	—	—	—	065
3,2	0,8	44	—	182	4,1	774	3.066	4,0	4	4	4	066
3,0	0,8	141	5	565	4,0	2.156	8.819	4,1	3	4	7	067
2,9	0,6	44	—	194	4,4	809	3.746	4,6	—	—	—	068
2,9	0,6	99	—	455	4,6	615	3.192	5,2	—	—	—	069
3,0	0,6	43	—	220	5,1	348	1.760	5,1	—	—	—	070
2,9	0,6	138	3	576	4,2	1.445	6.721	4,7	1	1	3	071
3,2	0,7	5	—	20	4,0	507	2.225	4,4	—	—	—	072
3,1	0,8	35	1	159	4,5	264	1.075	4,1	—	—	—	073
3,1	0,6	38	—	190	5,0	418	2.056	4,9	—	—	—	074
3,1	0,6	54	—	268	5,0	491	2.659	5,4	—	—	—	075
2,9	0,7	382	2	1.485	3,9	2.851	12.043	4,2	—	—	—	076
3,4	0,6	33	—	134	4,1	375	2.010	5,4	—	—	—	077
3,3	0,8	9	—	38	4,2	147	617	4,2	—	—	—	078
3,3	0,7	11	—	40	3,6	242	1.066	4,4	—	—	—	079
3,1	0,7	26	—	122	4,7	306	1.303	4,3	—	—	—	080
3,1	0,7	65	—	283	4,4	915	3.926	4,3	—	—	—	081
3,3	0,8	13	—	60	4,6	112	477	4,3	—	—	—	082
3,1	0,6	124	—	649	5,2	776	4.227	5,4	1	1	3	083
2,9	0,8	133	7	500	3,8	2.401	9.378	3,9	—	—	—	084
2,9	0,6	75	2	328	4,4	824	4.006	4,9	1	1	2	085
2,9	0,7	101	—	396	3,9	838	3.437	4,1	—	—	—	086
3,1	0,7	55	—	226	4,1	329	1.381	4,2	—	—	—	087
3,0	0,7	34	2	155	4,6	609	2.873	4,7	—	—	—	088
3,0	0,6	55	—	254	4,6	605	3.265	5,4	—	—	—	089
2,9	0,6	97	1	488	5,0	639	3.330	5,2	—	—	—	090
2,9	0,5	48	—	255	5,3	244	1.387	5,7	—	—	—	091
2,8	0,5	74	—	388	5,2	679	3.589	5,3	—	—	—	092
2,9	0,6	61	—	278	4,6	284	1.455	5,1	—	—	—	093
3,4	0,8	73	—	298	4,1	832	3.586	4,3	—	—	—	094
2,9	0,6	87	1	428	4,9	929	4.441	4,8	—	—	—	095
2,8	0,5	46	—	191	4,2	410	2.163	5,3	—	—	—	096
3,0	0,7	225	1	977	4,3	2.603	11.291	4,3	—	—	—	097
2,7	0,6	288	—	1.132	3,9	3.791	16.151	4,3	—	—	—	098
3,0	0,6	107	3	481	4,5	914	4.590	5,0	—	—	—	099
2,9	0,7	39	—	164	4,2	465	2.032	4,4	—	—	—	100
2,9	0,6	34	1	166	4,9	273	1.268	4,6	—	—	—	101
3,0	0,8	96	2	353	3,7	1.659	6.670	4,0	—	—	—	102
3,0	0,6	113	—	535	4,7	591	2.949	5,0	—	—	—	103
3,3	0,7	26	2	127	4,9	158	728	4,6	—	—	—	104
3,0	0,7	31	—	129	4,2	132	589	4,5	—	—	—	105
3,0	0,5	28	—	147	5,3	203	1.144	5,6	—	—	—	106
2,9	0,6	75	2	360	4,8	769	3.889	5,1	—	—	—	107
2,9	0,6	43	—	241	5,6	333	1.706	5,1	1	1	1	108
3,1	0,7	29	—	118	4,1	717	3.132	4,4	4	4	7	109
3,0	0,7	72	—	285	4,0	619	2.767	4,5	—	—	—	110
3,2	0,8	71	—	280	3,9	977	4.151	4,2	—	—	—	111
2,8	0,8	85	1	336	4,0	1.233	4.552	3,7	1	1	1	112
2,9	0,6	71	—	369	5,2	1.164	5.867	5,0	—	—	—	113
3,0	0,6	38	—	186	4,9	290	1.522	5,2	—	—	—	114
3,2	0,6	30	—	147	4,9	197	1.082	5,5	—	—	—	115
2,9	0,7	11.248	183	46.529	4,1	124.503	544.678	4,4	99	107	232	

TAV. 16 - Abitazioni occupate

Codice dei Comuni	COMUNI	PROPRIETÀ							ABITAZIONI	Superficie m ²
		ABITAZIONI	Superficie m ²	Superficie media per abitazione	STANZE		OCCUPANTI			
					TOTALE	Adibite esclusivamente o promiscuamente ad abitazione	Famiglie	Componenti		
001	ACQUANEGRA CREMONESE	237	23.025	97,2	1.165	943	247	717	141	10.628
002	AGNADELLO	378	35.542	94,0	1.659	1.292	388	1.174	300	22.620
003	ANNICCO	497	49.295	99,2	2.408	1.881	518	1.412	239	18.045
004	AZZANELLO	202	20.628	102,1	1.030	841	226	553	82	6.461
005	BAGNOLO CREMASCO	833	80.261	96,4	3.589	3.016	874	2.607	375	29.553
006	BONEMERSE	156	17.925	114,9	843	675	177	526	57	4.986
007	BORDOLANO	120	12.495	104,1	605	484	122	357	74	6.292
008	CA' D'ANDREA	136	17.045	125,3	772	608	145	440	52	5.592
009	CALVATONE	310	33.391	107,7	1.691	1.403	330	914	102	9.279
010	CAMISANO	265	24.637	93,0	1.183	970	284	905	60	5.094
011	CAMPAGNOLA CREMASCA	84	8.549	101,8	410	332	84	325	20	1.675
012	CAPERGNANICA	335	31.165	93,0	1.509	1.237	350	1.095	103	7.700
013	CAPPELLA CANTONE	99	9.595	96,9	456	366	99	334	71	6.405
014	CAPPELLA DE'PICENARDI	128	16.956	132,5	855	720	149	413	37	3.863
015	CAPRALBA	338	29.891	88,4	1.430	1.123	368	1.102	96	6.897
016	CASALBUTTANO ED UNITI	797	84.382	105,9	4.211	3.406	876	2.340	623	50.929
017	CASALE CREMASCO-VIDOLASCO	233	22.582	96,9	1.048	855	248	753	81	6.163
018	CASALETTO CEREDANO	229	20.493	89,5	973	744	242	754	54	4.038
019	CASALETTO DI SOPRA	58	6.599	113,8	267	203	61	224	33	3.272
020	CASALETTO VAPRIO	198	20.038	101,2	906	721	198	644	65	5.149
021	CASALMAGGIORE	2.706	321.022	118,6	14.890	12.102	2.900	7.904	1.619	142.583
022	CASALMORANO	381	39.325	103,2	1.915	1.536	391	1.061	152	12.696
023	CASTELDIDONE	183	26.870	146,8	982	792	200	519	32	3.930
024	CASTEL GABBIANO	54	6.851	126,9	293	238	58	214	16	1.434
025	CASTELLEONE	1.526	153.286	100,4	7.212	5.931	1.594	4.601	1.162	91.220
026	CASTELVERDE	531	62.656	118,0	2.872	2.312	550	1.818	398	34.996
027	CASTELVISCONTI	97	9.567	98,6	421	325	97	264	77	6.449
028	CELLA DATI	148	17.146	115,9	810	683	167	471	50	4.725
029	CHIEVE	242	24.324	100,5	1.089	915	257	791	75	5.680
030	CICOGLIO	164	19.218	117,2	953	793	170	506	86	7.848
031	CINGIA DE'BOTTI	261	30.826	118,1	1.514	1.234	281	778	93	8.729
032	CORTE DE'CORTESI CON CIGNONE	258	30.384	117,8	1.411	1.191	291	778	109	9.348
033	CORTE DE'FRATI	328	36.919	112,6	1.776	1.453	334	1.044	86	9.647
034	CREDERA RUBBIANO	326	30.381	93,2	1.462	1.137	337	1.059	142	10.871
035	CREMA	5.440	547.412	100,6	24.414	19.790	5.720	16.883	5.711	427.187
036	CREMONA	11.823	1.204.941	101,9	54.853	44.056	12.070	33.385	17.282	1.289.990
037	CREMOSANO	215	19.534	90,9	928	725	224	708	71	5.913
038	CROTTA D'ADDA	173	16.240	93,9	834	714	181	464	81	6.563
039	CUMIGNANO SUL NAVIGLIO	68	6.940	102,1	337	329	74	238	59	4.283
040	DEROVERE	118	12.185	103,3	606	478	118	368	33	2.762
041	DOVERA	514	51.850	100,9	2.344	1.814	525	1.735	344	25.354
042	DRIZZONA	146	16.572	113,5	784	641	161	475	24	2.249
043	FIESCO	155	15.255	98,4	737	574	164	495	66	5.635
044	FORMIGARA	209	19.825	94,9	950	762	209	595	158	11.797
045	GABBIONETA-BINANUOVA	288	31.554	109,6	1.522	1.246	317	802	55	5.521
046	GADESCO-PIEVE DELMONA	260	27.121	104,3	1.342	1.101	294	861	119	10.653
047	GENIVOLTA	260	24.248	93,3	1.205	957	286	808	131	10.265
048	GERRE DE'CAPRIOLI	115	12.753	110,9	629	516	126	357	75	6.772
049	GOMBITO	145	12.279	84,7	632	489	152	424	83	5.143
050	GRONTARDO	332	37.724	113,6	1.941	1.566	343	1.028	84	7.874
051	GRUMELLO CREMONESE ED UNITI	422	42.517	100,8	2.083	1.686	450	1.221	223	18.494
052	GUSSOLA	665	71.505	107,5	3.581	2.920	761	1.967	199	17.691
053	ISOLA DOVARESE	312	35.444	113,6	1.858	1.489	315	910	136	12.852
054	IZANO	346	31.484	91,0	1.509	1.207	382	1.135	68	5.662
055	MADIGNANO	385	36.027	93,6	1.735	1.350	391	1.188	188	13.911
056	MALAGNINO	155	17.767	114,6	835	673	170	510	57	5.351
057	MARTIGNANA DI PO	261	32.526	124,6	1.498	1.194	323	868	64	6.460
058	MONTE CREMASCO	269	26.689	99,2	1.172	951	276	901	82	6.461

per titolo di godimento

AFFITTO					ALTRO TITOLO							Codice dei Comuni
Superficie media per abitazione	STANZE		OCCUPANTI		ABITAZIONI	Superficie m ²	Superficie media per abitazione	STANZE		OCCUPANTI		
	TOTALE	Adibite esclusivamente o promiscuamente ad abitazione	Famiglie	Componenti				TOTALE	Adibite esclusivamente o promiscuamente ad abitazione	Famiglie	Componenti	
75,4	560	432	145	366	44	3.683	83,7	188	147	45	130	001
75,4	1.102	839	307	900	45	3.297	73,3	156	119	46	112	002
75,5	939	699	245	611	57	5.028	88,2	245	187	59	152	003
78,8	330	256	85	208	20	1.795	89,8	93	76	20	59	004
78,8	1.363	1.118	383	1.127	80	6.066	75,8	292	233	83	240	005
87,5	260	205	61	175	12	1.113	92,8	57	47	12	28	006
85,0	331	251	79	178	25	2.332	93,3	111	85	25	61	007
107,5	239	180	52	146	44	4.069	92,5	188	142	46	135	008
91,0	478	381	105	322	20	2.152	107,6	106	83	21	63	009
84,9	242	195	60	192	26	2.140	82,3	94	74	27	73	010
83,8	87	70	20	58	6	535	89,2	30	25	6	18	011
74,8	373	295	110	330	37	3.313	89,5	159	127	39	112	012
90,2	296	236	71	197	10	927	92,7	45	38	10	27	013
104,4	191	152	37	112	32	3.205	100,2	173	137	33	105	014
71,8	346	260	98	307	33	2.503	75,8	123	91	35	102	015
81,7	2.622	2.095	650	1.597	88	8.135	92,4	406	324	91	243	016
76,1	292	218	86	265	21	1.821	86,7	89	70	21	74	017
74,8	206	156	56	141	14	1.218	87,0	58	46	14	44	018
99,2	136	103	33	105	8	819	102,4	38	30	8	31	019
79,2	254	195	65	196	25	2.070	82,8	104	82	25	76	020
88,1	6.750	5.416	1.681	4.463	261	24.628	94,4	1.208	957	275	690	021
83,5	650	522	152	408	68	5.573	82,0	282	223	68	190	022
122,8	138	104	33	101	9	1.155	128,3	48	35	10	24	023
89,6	65	50	16	55	13	1.182	90,9	46	39	14	43	024
78,5	4.419	3.560	1.182	3.247	196	15.920	81,2	761	606	200	530	025
87,9	1.619	1.251	403	1.100	126	12.258	97,3	569	443	128	401	026
83,8	297	222	77	215	3	280	93,3	11	8	3	5	027
94,5	228	187	50	134	49	4.806	98,1	225	183	49	146	028
75,7	246	201	79	219	19	1.508	79,4	70	56	20	53	029
91,3	401	327	88	230	23	2.576	112,0	138	112	23	68	030
93,9	467	382	101	255	35	3.791	108,3	183	140	37	108	031
85,8	475	390	116	288	32	3.537	110,5	166	136	36	89	032
112,2	458	373	86	265	53	5.906	111,4	256	206	54	162	033
76,6	548	422	144	436	24	1.946	81,1	97	74	24	66	034
74,8	20.205	15.897	5.865	15.936	568	49.363	86,9	2.244	1.789	590	1.480	035
74,6	63.635	49.044	17.496	43.549	1.092	97.040	88,9	4.605	3.590	1.108	2.677	036
83,3	264	203	77	235	22	2.000	90,9	87	66	22	53	037
81,0	335	298	82	189	26	2.371	91,2	123	105	26	86	038
72,6	221	209	61	163	18	1.496	83,1	74	69	19	55	039
83,7	143	111	33	89	2	360	180,0	13	8	2	5	040
73,7	1.245	939	346	955	75	6.074	81,0	296	226	79	212	041
93,7	107	85	26	67	25	2.678	107,1	116	93	25	82	042
85,4	268	215	70	190	37	3.189	86,2	151	116	38	110	043
74,7	587	461	158	433	13	1.220	93,8	59	49	13	42	044
100,4	256	204	60	160	41	3.678	89,7	186	147	43	113	045
89,5	538	430	124	353	76	7.254	95,4	369	300	81	241	046
78,4	507	395	140	346	41	3.131	76,4	169	136	44	123	047
90,3	332	261	78	235	21	2.466	117,4	129	109	21	64	048
62,0	284	209	85	214	—	—	—	—	—	—	—	049
93,7	403	315	85	231	40	4.180	104,5	208	167	41	112	050
82,9	923	710	228	606	77	7.118	92,4	348	284	79	219	051
88,9	886	710	219	566	86	7.919	92,1	387	312	98	260	052
94,5	659	506	138	392	28	2.859	102,1	155	124	28	76	053
83,3	264	202	71	207	23	1.666	72,4	95	72	23	61	054
74,0	697	536	189	545	55	4.373	79,5	224	173	55	159	055
93,9	251	196	60	157	67	5.980	89,3	306	240	72	207	056
100,9	300	222	72	195	19	1.985	104,5	92	74	23	55	057
78,8	301	240	83	228	25	1.981	79,2	94	73	26	77	058

segue TAV. 16 — Abitazioni occupate

Codice dei Comuni	COMUNI	PROPRIETÀ							ABITAZIONI	Superficie m ²
		ABITAZIONI	Superficie m ²	Superficie media per abitazione	STANZE		OCCUPANTI			
					TOTALE	Adibite esclusivamente o promiscuamente ad abitazione	Famiglie	Componenti		
059	MONTO DINE	412	37.428	90,8	1.856	1.518	434	1.432	143	11.882
060	MOSCAZZANO	133	13.976	105,1	626	491	133	475	68	5.317
061	MOTTA BALUFFI	268	29.468	110,0	1.454	1.223	294	823	64	5.794
062	OFFANENGO	920	92.619	100,7	4.222	3.426	954	3.100	458	35.899
063	OLMENETA	159	17.108	107,6	926	767	168	544	93	8.921
064	OSTIANO	729	78.212	107,3	3.970	3.352	756	2.100	320	27.780
065	PADERNO PONCHIELLI	356	36.994	103,9	1.866	1.448	380	1.086	172	13.729
066	PALAZZO PIGNANO	481	44.259	92,0	1.993	1.611	503	1.612	163	11.853
067	PANDINO	1.051	104.518	99,4	4.732	3.756	1.075	3.272	829	61.282
068	PERSICO DOSIMO	371	39.909	107,6	1.894	1.521	372	1.154	261	20.517
069	PESCAROLO ED UNITI	367	37.559	102,3	2.028	1.650	382	1.081	123	10.476
070	PESSINA CREMONESE	186	19.415	104,4	980	786	187	551	57	5.406
071	PIADENA	722	77.819	107,8	3.743	3.001	754	2.117	527	41.287
072	PIANENGO	357	37.049	103,8	1.654	1.299	391	1.200	115	8.525
073	PIERANICA	168	14.540	86,5	698	545	168	526	50	3.502
074	PIEVE D'OLMI	237	25.799	108,9	1.196	979	256	757	76	7.376
075	PIEVE SAN GIACOMO	263	31.975	121,6	1.526	1.219	287	842	129	12.578
076	PIZZIGHETTONE	1.378	134.768	97,8	6.290	4.936	1.407	4.049	929	73.798
077	POZZAGLIO ED UNITI	160	19.265	120,4	948	778	175	588	140	12.955
078	QUINTANO	110	10.404	94,6	492	385	110	370	24	1.772
079	RICENGO	124	12.151	98,0	576	448	125	409	73	5.930
080	RIPALTA ARPINA	200	17.868	89,3	886	707	208	611	65	4.926
081	RIPALTA CREMASCA	521	55.382	106,3	2.403	1.941	539	1.685	272	20.265
082	RIPALTA GUERINA	81	8.098	100,0	346	283	82	272	13	1.213
083	RIVAROLO DEL RE ED UNITI	521	61.545	118,1	2.925	2.480	577	1.644	101	10.693
084	RIVOLTA D'ADDA	1.297	124.739	96,2	5.731	4.542	1.314	4.047	871	57.756
085	ROBECCO D'OGGIO	444	48.143	108,4	2.343	1.903	485	1.306	240	20.312
086	ROMANENGO	402	38.721	96,3	1.804	1.401	404	1.179	266	19.028
087	SALVIROLA	195	19.284	98,9	869	672	216	632	51	4.161
088	SAN BASSANO	358	37.283	104,1	1.824	1.422	369	1.108	173	14.031
089	SAN DANIELE PO	400	47.498	118,7	2.315	1.866	439	1.242	101	8.673
090	SAN GIOVANNI IN CROCE	353	40.674	115,2	1.973	1.593	405	1.063	147	13.554
091	SAN MARTINO DEL LAGO	137	17.758	129,6	823	698	139	397	41	4.682
092	SCANDOLARA RAVARA	416	47.986	115,4	2.310	1.909	425	1.226	160	14.901
093	SCANDOLARA RIPA D'OGGIO	175	19.225	109,9	959	776	199	512	35	3.041
094	SERGNANO	512	53.733	104,9	2.351	1.835	550	1.807	226	19.146
095	SESTO ED UNITI	422	46.620	110,5	2.236	1.831	458	1.255	325	24.388
096	SOLAROLO RAINERIO	263	29.037	110,4	1.469	1.255	274	738	76	7.108
097	SONCINO	1.222	125.449	102,7	5.939	4.758	1.335	3.941	996	74.260
098	SORESINA	1.949	191.829	98,4	9.041	7.373	2.129	5.300	1.358	105.722
099	SOSPIRO	501	55.893	111,6	2.737	2.269	564	1.564	242	20.929
100	SPINADESCO	206	20.713	100,5	1.014	811	221	656	165	12.616
101	SPINEDA	181	17.303	95,6	865	680	185	522	44	3.534
102	SPINO D'ADDA	826	82.419	99,8	3.739	2.947	826	2.644	661	45.338
103	STAGNO LOMBARDO	240	26.949	112,3	1.283	1.026	258	772	84	7.702
104	TICENGO	65	6.979	107,4	327	269	78	250	50	4.391
105	TORLINO VIMERCATI	49	5.265	107,4	243	191	50	154	38	3.566
106	TORNATA	136	15.535	114,2	800	664	140	432	31	2.705
107	TORRE DE'PICENARDI	433	48.322	111,6	2.340	1.906	486	1.315	197	17.931
108	TORRICELLA DEL PIZZO	228	25.067	109,9	1.172	940	245	646	46	4.348
109	TRESCORE CREMASCO	487	48.051	98,7	2.259	1.745	499	1.527	185	13.712
110	TRIGOLO	367	37.913	103,3	1.762	1.411	394	1.174	148	11.654
111	VAIANO CREMASCO	654	64.133	98,1	2.925	2.357	689	2.160	205	15.878
112	VAILATE	647	55.285	85,4	2.599	1.995	680	1.870	436	29.407
113	VESCOVATO	626	68.111	108,8	3.446	2.737	704	1.868	372	29.688
114	VOLONGO	175	17.987	102,8	996	852	183	527	58	4.489
115	VOLTIDO	113	11.860	105,0	630	505	121	351	31	3.038
TOTALE PROVINCIA		60.668	6.277.553	103,5	294.293	237.379	63.826	184.208	45.479	3.525.005

per titolo di godimento

AFFITTO					ALTRO TITOLO							Codice dei Comuni
Superficie media per abitazione	STANZE		OCCUPANTI		ABITAZIONI	Superficie m ²	Superficie media per abitazione	STANZE		OCCUPANTI		
	TOTALE	Adibite esclusiva- mente o promiscua- mente ad abitazione	Famiglie	Componenti				TOTALE	Adibite esclusiva- mente o promiscua- mente ad abitazione	Famiglie	Componenti	
83,1	592	497	150	409	55	4.536	82,5	210	160	58	165	059
78,2	254	188	68	198	6	414	69,0	21	15	6	19	060
90,5	283	236	67	170	44	4.447	101,1	221	177	46	118	061
78,4	1.693	1.342	464	1.420	102	8.205	80,4	387	310	102	285	062
95,9	487	395	96	254	15	1.458	97,2	68	54	15	40	063
86,8	1.432	1.139	322	878	38	3.495	92,0	177	143	38	97	064
79,8	744	571	175	463	78	6.749	86,5	356	279	80	249	065
72,7	569	440	170	496	86	7.100	82,6	322	262	89	245	066
73,9	2.991	2.341	836	2.455	135	11.363	84,2	531	420	138	383	067
78,6	1.065	831	261	691	133	11.977	90,1	593	468	133	370	068
85,2	573	444	125	337	26	2.731	105,0	136	109	27	67	069
94,8	259	199	57	162	62	6.010	96,9	301	245	62	200	070
78,3	2.135	1.666	539	1.468	58	5.300	91,4	267	216	61	166	071
74,1	424	317	117	331	30	2.390	79,7	127	94	32	83	072
70,0	185	143	50	156	11	698	63,5	33	27	11	27	073
97,1	360	285	81	223	67	6.744	100,7	310	251	69	195	074
97,5	641	498	137	358	45	4.561	101,4	224	176	49	158	075
79,4	3.599	2.767	938	2.597	162	14.493	89,5	669	512	163	444	076
92,5	692	541	147	457	42	4.871	116,0	236	188	43	127	077
73,8	76	56	24	73	4	235	58,8	11	9	4	15	078
81,2	301	230	73	230	34	2.819	82,9	149	113	34	114	079
75,8	231	193	66	194	15	1.153	76,9	64	50	15	50	080
74,5	1.010	790	275	807	57	4.669	81,9	230	178	60	151	081
93,3	54	41	14	47	5	385	77,0	17	16	5	10	082
105,9	501	427	106	315	30	3.187	106,2	152	117	31	87	083
66,3	2.783	2.136	877	2.299	100	7.908	79,1	364	279	102	272	084
84,6	1.023	805	251	651	65	6.524	100,4	312	243	71	197	085
71,5	922	674	269	730	69	6.724	97,4	315	238	71	210	086
81,6	190	146	51	147	28	2.130	76,1	96	73	31	68	087
81,1	710	541	173	505	44	3.906	88,8	184	139	44	122	088
85,9	443	334	104	270	49	5.267	107,5	253	204	51	140	089
92,2	677	532	156	406	42	3.774	89,9	192	143	47	97	090
114,2	225	184	42	127	18	1.928	107,1	84	69	18	52	091
93,1	730	575	161	416	29	3.356	115,7	161	133	30	79	092
86,9	160	122	37	92	13	1.100	84,6	58	45	15	47	093
84,7	854	637	231	723	21	1.885	89,8	83	61	22	48	094
75,0	1.287	1.010	338	871	95	9.490	99,9	490	389	98	304	095
93,5	380	313	78	226	25	2.094	83,8	123	103	25	70	096
74,6	3.728	2.845	1.077	2.815	160	12.951	80,9	647	501	174	445	097
77,9	5.142	4.077	1.437	3.519	196	17.593	89,8	836	672	212	530	098
86,5	1.057	853	258	688	64	6.578	102,8	315	257	68	193	099
76,5	623	485	170	445	55	4.669	84,9	231	180	57	154	100
80,3	180	139	47	137	14	1.006	71,9	57	46	15	38	101
68,6	2.278	1.766	661	1.827	76	6.205	81,6	300	227	76	240	102
91,7	387	302	86	216	154	14.955	97,1	744	585	158	456	103
87,8	191	155	54	126	17	1.695	99,7	83	68	17	56	104
93,8	157	121	38	103	14	1.375	98,2	60	48	15	44	105
87,3	150	120	32	80	8	907	113,4	47	38	8	18	106
91,0	894	716	208	531	64	6.417	100,3	295	241	65	192	107
94,5	207	160	48	144	16	1.967	122,9	86	72	16	47	108
74,1	686	517	188	543	16	1.500	93,8	69	53	17	55	109
78,7	574	443	154	363	32	3.126	97,7	146	115	32	107	110
77,5	778	620	205	647	47	3.595	76,5	168	129	49	117	111
67,4	1.393	1.047	444	1.176	65	4.687	72,1	224	172	68	158	112
79,8	1.562	1.189	394	1.004	95	9.647	101,5	490	390	101	278	113
77,4	257	224	59	177	19	1.507	79,3	83	70	19	57	114
98,0	179	143	31	104	23	2.689	116,9	126	103	23	78	115
77,5	172.977	134.849	46.519	122.487	7.108	640.813	90,2	30.879	24.378	7.349	19.863	

TAV. 17 - Abitazioni occupate

Codice dei Comuni	COMUNI	EPOCA DI						
		Prima del 1919		1919 - 1945		1946 - 1960		1961
		Abitazioni	Stanze	Abitazioni	Stanze	Abitazioni	Stanze	Abitazioni
001	ACQUANEGRA CREMONESE	144	642	42	202	41	186	104
002	AGNADELLO	163	607	43	182	51	204	217
003	ANNICCO	388	1.748	107	490	74	290	103
004	AZZANELLO	167	786	30	144	11	47	45
005	BAGNOLO CREMASCO	179	589	64	245	188	792	408
006	BONEMERSE	79	433	15	79	8	40	21
007	BORDOLANO	109	497	10	46	9	46	32
008	CA' D'ANDREA	144	719	34	199	14	86	21
009	CALVATONE	231	1.206	38	198	25	145	59
010	CAMISANO	94	375	20	85	19	79	102
011	CAMPAGNOLA CREMASCA	34	162	4	16	7	37	21
012	CAPERGNANICA	135	576	40	154	49	197	141
013	CAPPELLA CANTONE	42	187	17	68	25	103	44
014	CAPPELLA DE'PICENARDI	120	738	19	109	9	62	23
015	CAPRALBA	142	529	47	182	41	163	108
016	CASALBUTTANO ED UNITI	657	3.087	152	735	150	712	216
017	CASALE CREMASCO-VIDOLASCO	85	368	20	82	49	190	94
018	CASALETTO CEREDANO	96	384	10	35	34	135	78
019	CASALETTO DI SOPRA	32	139	11	48	9	44	7
020	CASALETTO VAPRIO	49	222	18	84	25	122	74
021	CASALMAGGIORE	1.275	6.533	471	2.465	580	2.618	1.022
022	CASALMORANO	222	1.019	65	317	25	130	103
023	CASTELIDONE	143	709	14	86	9	50	17
024	CASTEL GABBIANO	26	110	10	51	8	35	16
025	CASTELLEONE	612	2.675	210	910	347	1.485	826
026	CASTELVERDE	356	1.744	53	261	53	248	210
027	CASTELVISCONTI	106	440	8	31	10	36	22
028	CELLA DATI	102	525	57	288	18	109	35
029	CHIEVE	59	198	24	134	37	157	84
030	CICOGLIO	88	537	17	101	18	109	62
031	CINGIA DE'BOTTI	208	1.141	35	201	27	149	56
032	CORTE DE'CORTESI CON CIGNONE	187	958	43	242	34	178	51
033	CORTE DE'FRATI	154	840	42	231	46	242	78
034	CREDERA RUBBIANO	144	570	36	130	47	225	113
035	CREMA	2.223	8.266	805	3.159	1.869	7.547	3.593
036	CREMONA	6.062	23.415	2.906	11.412	5.518	22.310	9.840
037	CREMOSANO	85	347	40	138	21	85	73
038	CROTTA D'ADDA	158	694	30	153	5	24	45
039	CUMIGNANO SUL NAVIGLIO	57	231	11	45	11	46	17
040	DEROVERE	110	551	7	45	5	28	19
041	DOVERA	216	814	80	293	102	422	248
042	DRIZZONA	109	563	28	147	10	45	18
043	FIESCO	109	450	9	36	23	110	50
044	FORMIGARA	96	378	40	153	39	165	88
045	GABBIONETA-BINANUOVA	209	1.073	42	209	13	73	41
046	GADESCO-PIEVE DELMONA	204	1.037	31	148	22	117	89
047	GENIVOLTA	172	708	78	341	27	122	59
048	GERRE DE'CAPRIOLI	49	231	17	84	20	117	44
049	GOMBITO	105	382	8	30	11	53	38
050	GRONTARDO	177	1.013	55	316	24	131	87
051	GRUMELLO CREMONESE ED UNITI	299	1.425	67	321	74	356	116
052	GUSSOLA	343	1.701	114	626	90	469	234
053	ISOLA DOVARESE	208	1.215	41	217	37	205	66
054	IZANO	104	408	24	98	51	215	113
055	MADIGNANO	115	436	45	145	34	164	170
056	MALAGNINO	102	499	30	167	5	30	67
057	MARTIGNANA DI PO	105	570	44	227	30	158	80
058	MONTE CREMASCO	46	160	23	75	27	105	120

per epoca di costruzione

COSTRUZIONE									Codice dei Comuni
- 1971	1972 - 1975		1976 - 1980		dopo il 1980		TOTALE		
Stanze	Abitazioni	Stanze	Abitazioni	Stanze	Abitazioni	Stanze	Abitazioni	Stanze	
454	42	189	44	219	5	21	422	1.913	001
848	122	529	115	498	12	49	723	2.917	002
469	67	325	46	235	8	35	793	3.592	003
228	23	100	26	134	2	14	304	1.453	004
1.686	227	958	205	903	17	71	1.288	5.244	005
116	45	213	46	227	11	52	225	1.160	006
160	19	95	39	197	1	6	219	1.047	007
98	7	39	11	53	1	5	232	1.199	008
297	42	234	33	171	4	24	432	2.275	009
447	53	234	59	277	4	22	351	1.519	010
95	26	127	15	74	3	16	110	527	011
604	63	290	42	199	5	21	475	2.041	012
186	29	133	22	116	1	4	180	797	013
143	17	113	9	54	—	—	197	1.219	014
469	68	289	49	220	12	47	467	1.899	015
1.069	163	776	160	804	10	56	1.508	7.239	016
395	32	146	49	218	6	30	335	1.429	017
342	40	172	35	148	4	21	297	1.237	018
33	14	65	24	104	2	8	99	441	019
341	56	224	63	258	3	13	288	1.264	020
4.991	542	2.680	639	3.253	57	308	4.586	22.848	021
520	91	418	88	410	7	33	601	2.847	022
93	19	100	16	93	6	37	224	1.168	023
72	15	87	8	49	—	—	83	404	024
3.469	413	1.768	430	1.853	46	232	2.884	12.392	025
966	131	612	224	1.097	28	132	1.055	5.060	026
89	17	69	13	58	1	6	177	729	027
160	11	57	24	124	—	—	247	1.263	028
364	66	265	50	218	16	69	336	1.405	029
310	18	108	68	320	2	7	273	1.492	030
314	34	193	25	147	4	19	389	2.164	031
248	33	161	49	255	2	10	399	2.052	032
401	78	411	62	328	7	37	467	2.490	033
510	65	287	80	354	7	31	492	2.107	034
14.438	1.943	8.103	1.217	5.065	69	285	11.719	46.863	035
40.461	3.037	13.106	2.648	11.540	186	849	30.197	123.093	036
318	41	172	40	187	8	32	308	1.279	037
216	19	102	23	103	—	—	280	1.292	038
77	19	83	28	138	2	12	145	632	039
84	7	27	5	27	—	—	153	762	040
1.070	128	566	142	649	17	71	933	3.885	041
88	7	35	19	110	4	19	195	1.007	042
237	25	112	36	183	6	28	258	1.156	043
373	60	272	51	228	6	27	380	1.596	044
208	30	156	45	220	4	25	384	1.964	045
440	54	245	52	246	3	16	455	2.249	046
276	47	205	45	210	4	19	432	1.881	047
217	51	297	29	140	1	4	211	1.090	048
159	18	79	48	213	—	—	228	916	049
496	47	234	58	315	8	47	456	2.552	050
521	65	289	92	397	9	45	722	3.354	051
1.172	76	388	80	420	13	78	950	4.854	052
351	56	312	63	342	5	30	476	2.672	053
486	67	320	65	282	13	59	437	1.865	054
737	121	546	129	557	14	71	628	2.656	055
310	56	280	15	80	4	26	279	1.392	056
452	48	272	35	202	2	9	344	1.890	057
510	58	260	90	400	12	57	376	1.567	058

segue TAV. 17 — Abitazioni occupate

Codice dei Comuni	COMUNI	EPOCA DI						
		Prima del 1919		1919 - 1945		1946 - 1960		1961
		Abitazioni	Stanze	Abitazioni	Stanze	Abitazioni	Stanze	Abitazioni
059	MONTODINE	177	723	33	139	50	200	137
060	MOSCAZZANO	87	367	8	22	12	52	39
061	MOTTA BALUFFI	156	795	39	207	46	243	69
062	OFFANENGO	172	692	80	313	107	466	559
063	OLMENETA	95	517	39	222	16	65	39
064	OSTIANO	391	2.068	114	618	89	442	201
065	PADERNO PONCHIELLI	320	1.523	65	345	41	192	77
066	PALAZZO PIGNANO	169	633	47	164	63	236	230
067	PANDINO	303	1.127	173	665	282	1.080	604
068	PERSICO DOSIMO	228	1.122	100	461	110	455	170
069	PESCAROLO ED UNITI	265	1.375	65	376	34	170	63
070	PESSINA CREMONESE	117	595	49	252	16	84	53
071	PIADENA	488	2.226	79	372	126	542	297
072	PIANENGO	93	376	23	88	55	233	143
073	PIERANICA	58	234	11	42	11	39	55
074	PIEVE D'OLMI	182	884	34	188	34	161	57
075	PIEVE SAN GIACOMO	162	890	50	293	55	263	70
076	PIZZIGHETTONE	361	1.534	242	982	632	2.551	581
077	POZZAGLIO ED UNITI	165	885	23	125	28	160	62
078	QUINTANO	52	191	12	48	7	34	34
079	RICENGO	111	476	16	79	3	15	28
080	RIPALTA ARPINA	62	259	17	71	23	91	66
081	RIPALTA CREMASCA	171	687	53	201	66	280	255
082	RIPALTA GUERINA	19	70	2	17	—	—	31
083	RIVAROLO DEL RE ED UNITI	284	1.495	79	448	34	206	116
084	RIVOLTA D'ADDA	630	2.262	150	576	235	885	660
085	ROBECCO D'OGGIO	242	1.134	106	514	53	278	137
086	ROMANENGO	204	772	49	186	50	229	125
087	SALVIROLA	67	278	38	149	22	85	49
088	SAN BASSANO	116	536	45	192	52	247	160
089	SAN DANIELE PO	186	1.030	40	244	78	418	119
090	SAN GIOVANNI IN CROCE	261	1.300	40	219	29	151	86
091	SAN MARTINO DEL LAGO	116	677	13	83	12	70	27
092	SCANDOLARA RAVARA	259	1.372	44	260	47	234	83
093	SCANDOLARA RIPA D'OGGIO	49	270	41	224	12	64	43
094	SERGNANO	156	657	46	192	73	311	219
095	SESTO ED UNITI	314	1.485	75	364	61	299	142
096	SOLAROLO RAINERIO	242	1.277	28	164	14	74	31
097	SONCINO	778	3.171	206	822	208	905	474
098	SOESINA	935	4.008	517	2.162	420	1.744	856
099	SOSPIRO	281	1.479	75	378	81	409	160
100	SPINADESCO	182	705	52	247	36	174	59
101	SPINEDA	148	651	13	68	8	28	31
102	SPINO D'ADDA	177	638	122	431	206	729	523
103	STAGNO LOMBARDO	215	1.113	73	375	38	186	47
104	TICENGO	60	267	23	89	7	39	11
105	TORLINO VIMERCATI	57	255	8	38	9	38	10
106	TORNATA	87	499	10	53	13	73	21
107	TORRE DE'PICENARDI	331	1.662	81	419	30	137	116
108	TORRICELLA DEL PIZZO	147	728	23	115	32	151	54
109	TRESCORE CREMASCO	217	874	37	174	90	421	177
110	TRIGOLO	147	678	40	167	32	156	109
111	VAIANO CREMASCO	139	557	61	234	119	547	247
112	VAILATE	363	1.131	62	237	100	355	297
113	VESCOVATO	374	1.808	170	806	85	439	180
114	VOLONGO	138	702	28	153	17	103	22
115	VOLTIDO	96	519	14	86	7	38	19
	TOTALE PROVINCIA	30.637	134.799	10.184	44.575	14.381	60.825	29.258

per epoca di costruzione

COSTRUZIONE									Codice dei Comuni
- 1971	1972 - 1975		1976 - 1980		dopo il 1980		TOTALE		
Stanze	Abitazioni	Stanze	Abitazioni	Stanze	Abitazioni	Stanze	Abitazioni	Stanze	
622	85	364	112	540	16	70	610	2.658	059
181	23	107	34	151	4	21	207	901	060
356	29	169	36	183	1	5	376	1.958	061
2.363	296	1.307	236	1.028	30	133	1.480	6.302	062
189	48	311	29	173	1	4	267	1.481	063
1.013	85	436	185	892	22	110	1.087	5.579	064
368	38	200	63	330	2	8	606	2.966	065
936	111	455	96	406	14	54	730	2.884	066
2.549	368	1.582	261	1.131	24	120	2.015	8.254	067
773	68	326	85	403	4	12	765	3.552	068
320	23	133	58	328	8	35	516	2.737	069
248	19	102	47	233	4	26	305	1.540	070
1.436	142	689	165	830	10	50	1.307	6.145	071
644	80	362	103	466	5	36	502	2.205	072
209	45	173	48	217	1	2	229	916	073
282	47	219	20	101	6	31	380	1.866	074
358	46	278	52	296	2	13	437	2.391	075
2.537	348	1.567	264	1.196	41	191	2.469	10.558	076
339	29	163	34	199	1	5	342	1.876	077
142	17	84	15	74	1	6	138	579	078
121	43	196	28	132	2	7	231	1.026	079
277	50	219	57	241	5	23	280	1.181	080
1.157	118	516	174	741	13	61	850	3.643	081
128	13	53	30	131	4	18	99	417	082
633	56	333	75	421	8	42	652	3.578	083
2.621	295	1.218	255	1.124	43	192	2.268	8.878	084
674	95	496	110	554	6	28	749	3.678	085
555	180	758	125	526	4	15	737	3.041	086
219	40	181	48	203	10	40	274	1.155	087
769	93	438	99	486	10	50	575	2.718	088
630	65	357	53	287	9	45	550	3.011	089
442	59	324	62	381	5	25	542	2.842	090
129	11	62	17	111	—	—	196	1.132	091
441	71	375	92	464	9	55	605	3.201	092
198	32	168	40	221	6	32	223	1.177	093
966	125	555	124	527	16	80	759	3.288	094
688	72	346	154	718	24	113	842	4.013	095
172	14	91	34	188	1	6	364	1.972	096
2.105	276	1.279	398	1.864	38	168	2.378	10.314	097
3.664	396	1.811	364	1.564	15	66	3.503	15.019	098
785	103	535	89	442	18	81	807	4.109	099
286	54	244	35	174	8	38	426	1.868	100
153	20	96	17	94	2	12	239	1.102	101
2.138	192	860	316	1.375	27	146	1.563	6.317	102
219	49	238	50	252	6	31	478	2.414	103
57	11	56	19	87	1	6	132	601	104
45	6	24	9	50	2	10	101	460	105
114	25	145	12	75	7	38	175	997	106
609	70	362	57	299	9	41	694	3.529	107
277	16	89	13	75	5	30	290	1.465	108
792	88	397	73	331	6	25	688	3.014	109
498	108	511	99	422	12	50	547	2.482	110
1.081	140	596	190	813	10	43	906	3.871	111
1.174	193	795	104	416	29	108	1.148	4.216	112
997	154	753	123	654	7	41	1.093	5.498	113
123	20	92	26	154	1	9	252	1.336	114
102	16	103	12	68	3	19	167	935	115
126.588	14.084	63.627	13.449	61.764	1.262	5.971	113.255	498.149	

TAV. 18 - Abitazioni occupate

Codice dei Comuni	COMUNI	ABITAZIONI								
		1			2			3		
		Abitazioni	Occupanti		Abitazioni	Occupanti		Abitazioni	Occu	
			Famiglie	Componenti		Famiglie	Componenti		Famiglie	
001	ACQUANEGRA CREMONESE	—	—	—	25	27	47	64	67	
002	AGNADELLO	8	8	10	83	85	141	139	139	
003	ANNICCO	10	10	10	63	63	85	104	107	
004	AZZANELLO	2	2	2	16	16	27	44	45	
005	BAGNOLO CREMASCO	10	10	12	117	119	200	215	220	
006	BONEMERSE	—	—	—	4	4	4	17	17	
007	BORDOLANO	—	—	—	12	12	16	17	17	
008	CA' D'ANDREA	—	—	—	10	10	13	16	16	
009	CALVATONE	1	1	1	16	16	24	28	28	
010	CAMISANO	2	2	3	22	22	43	58	59	
011	CAMPAGNOLA CREMASCA	—	—	—	1	1	6	12	12	
012	CAPERGNANICA	—	—	—	42	44	71	91	95	
013	CAPPELLA CANTONE	2	2	2	10	10	17	30	30	
014	CAPPELLA DE'PICENARDI	—	—	—	3	3	3	10	10	
015	CAPRALBA	6	6	6	52	56	117	69	76	
016	CASALBUTTANO ED UNITI	3	3	3	64	65	96	206	213	
017	CASALE CREMASCO-VIDOLASCO	3	3	3	28	30	59	70	75	
018	CASALETTO CEREDANO	1	1	1	33	36	62	45	48	
019	CASALETTO DI SOPRA	1	1	1	6	6	12	10	10	
020	CASALETTO VAPRIO	2	2	2	18	18	29	56	56	
021	CASALMAGGIORE	15	15	25	231	235	331	564	581	
022	CASALMORANO	2	3	7	34	34	55	81	81	
023	CASTELDIDONE	—	—	—	4	4	4	40	41	
024	CASTEL GABBIANO	1	1	1	7	7	15	7	7	
025	CASTELLEONE	13	13	16	248	250	424	444	451	
026	CASTELVERDE	—	—	—	30	30	39	89	90	
027	CASTELVISCONTI	—	—	—	13	13	14	41	41	
028	CELLA DATI	2	2	2	7	7	11	23	24	
029	CHIEVE	1	1	1	35	36	72	69	73	
030	CICOGNOLO	2	2	4	10	10	17	18	18	
031	CINGIA DE'BOTTI	—	—	—	9	9	14	20	20	
032	CORTE DE'CORTESI CON CIGNONE	—	—	—	10	11	14	28	30	
033	CORTE DE'FRATI	1	1	3	13	13	17	12	12	
034	CREDERA RUBBIANO	4	5	6	62	63	123	69	70	
035	CREMA	173	177	235	1.350	1.381	2.416	2.618	2.704	
036	CREMONA	391	394	731	2.462	2.487	3.727	6.946	7.002	
037	CREMOSANO	2	2	2	33	34	65	54	57	
038	CROTTA D'ADDA	1	1	1	15	16	26	28	28	
039	CUMIGNANO SUL NAVIGLIO	—	—	—	20	20	32	15	15	
040	DEROVERE	—	—	—	9	9	14	18	18	
041	DOVERA	13	13	14	103	105	174	144	146	
042	DRIZZONA	—	—	—	1	1	1	18	18	
043	FIESCO	2	2	2	27	27	43	31	32	
044	FORMIGARA	2	2	2	35	35	61	73	73	
045	GABBIONETA-BINANUOVA	—	—	—	12	12	20	23	23	
046	GADESCO-PIEVE DELMONA	—	—	—	14	15	26	30	31	
047	GENIVOLTA	3	3	4	47	47	76	75	79	
048	GERRE DE'CAPRIOLI	—	—	—	6	6	13	22	22	
049	GOMBITO	5	5	6	34	34	64	27	28	
050	GRONTARDO	2	2	5	4	4	5	26	26	
051	GRUMELLO CREMONESE ED UNITI	5	5	5	42	43	58	89	93	
052	GUSSOLA	8	8	16	39	41	63	92	94	
053	ISOLA DOVARESE	—	—	—	20	20	23	27	27	
054	IZANO	7	7	9	39	40	67	77	79	
055	MADIGNANO	5	5	5	54	54	90	108	109	
056	MALAGNINO	2	2	2	10	10	14	19	19	
057	MARTIGNANA DI PO	—	—	—	19	19	28	22	22	
058	MONTE CREMASCO	2	2	5	32	33	65	62	62	

per numero di stanze

CON STANZE												Codice dei Comuni
panti	4			5			6 e più					
	Abitazioni	Occupanti		Abitazioni	Occupanti		Abitazioni	Stanze	Occupanti			
		Famiglie	Componenti		Famiglie	Componenti			Famiglie	Componenti		
Componenti												
145	170	175	443	78	80	263	85	601	88	315	001	
340	288	296	939	124	128	458	81	554	85	298	002	
222	296	307	790	152	161	478	168	1.200	174	590	003	
98	96	104	237	65	69	174	81	578	95	282	004	
572	591	614	1.881	238	251	849	117	801	126	460	005	
36	72	77	203	69	80	243	63	468	72	243	006	
31	89	94	228	48	49	146	53	376	54	175	007	
31	73	73	212	54	58	189	79	569	86	276	008	
70	113	117	290	113	122	346	161	1.141	172	568	009	
153	151	159	509	63	68	228	55	380	61	234	010	
28	37	37	120	37	37	163	23	156	23	84	011	
249	175	181	579	93	98	334	74	519	81	304	012	
55	69	69	230	31	31	115	38	254	38	139	013	
18	37	38	94	45	48	129	102	810	120	386	014	
211	196	206	636	95	102	348	49	323	55	193	015	
395	524	552	1.365	354	385	1.077	357	2.624	399	1.244	016	
204	124	131	422	65	68	232	45	339	48	172	017	
125	122	125	385	56	57	209	40	267	45	157	018	
26	42	43	142	22	22	92	18	120	20	87	019	
146	104	104	335	46	46	167	62	412	62	237	020	
1.165	1.409	1.476	3.706	1.007	1.058	3.082	1.360	10.008	1.491	4.748	021	
175	200	201	517	128	131	370	156	1.094	161	535	022	
89	61	67	153	39	43	126	80	601	88	272	023	
23	22	24	97	21	21	64	25	175	28	112	024	
983	1.193	1.223	3.523	598	624	2.030	388	2.789	415	1.402	025	
197	427	434	1.229	277	286	987	232	1.640	241	867	026	
62	69	69	204	30	30	109	24	154	24	95	027	
49	85	89	247	48	53	150	82	598	91	292	028	
199	123	129	395	78	83	276	30	245	34	120	029	
43	66	68	163	70	71	199	107	802	112	378	030	
34	97	104	211	93	101	295	170	1.233	185	587	031	
53	133	147	361	99	105	309	129	921	150	418	032	
28	123	124	334	145	147	477	173	1.210	177	612	033	
180	197	202	635	76	77	279	84	604	88	338	034	
6.593	4.271	4.430	13.341	2.133	2.241	7.467	1.174	8.387	1.242	4.247	035	
14.654	11.283	11.431	31.016	5.814	5.939	18.201	3.301	22.738	3.421	11.282	036	
157	118	122	395	63	67	220	38	262	41	157	037	
49	126	129	302	52	54	163	58	413	61	198	038	
39	59	62	187	25	30	99	26	186	27	99	039	
37	52	52	147	25	25	86	49	357	49	178	040	
379	376	384	1.229	175	177	605	122	855	125	501	041	
42	71	75	200	34	37	111	71	497	81	270	042	
63	83	86	256	65	70	250	50	350	55	181	043	
167	145	145	427	73	73	234	52	360	52	179	044	
44	133	136	318	82	90	236	134	929	159	457	045	
72	189	200	566	107	117	356	115	840	136	435	046	
170	151	170	463	77	80	264	79	570	91	300	047	
44	81	84	252	45	50	151	57	463	63	196	048	
75	97	100	265	37	38	121	28	189	32	107	049	
52	139	142	343	88	88	262	197	1.468	207	704	050	
192	294	299	810	125	131	417	167	1.197	186	564	051	
197	269	301	718	230	260	676	312	2.266	374	1.123	052	
58	85	86	212	129	130	365	215	1.566	218	720	053	
213	167	181	540	88	101	350	59	444	68	224	054	
264	271	273	852	115	117	392	75	560	77	289	055	
36	89	94	265	76	86	249	83	577	91	308	056	
43	80	89	222	95	118	331	128	991	170	494	057	
159	152	153	505	88	92	310	40	267	43	162	058	

segue TAV. 18 — Abitazioni occupate

Codice dei Comuni	COMUNI	ABITAZIONI								
		1			2			3		
		Abitazioni	Occupanti		Abitazioni	Occupanti		Abitazioni	Occu	
			Famiglie	Componenti		Famiglie	Componenti		Famiglie	
059	MONTO DINE	1	1	2	61	66	123	102	103	
060	MOSCAZZANO	2	2	2	20	20	32	28	28	
061	MOTTA BALUFFI	—	—	—	7	7	12	51	57	
062	OFFANENGO	12	12	12	101	102	182	239	243	
063	OLMENETA	—	—	—	5	5	7	22	22	
064	OSTIANO	4	4	4	44	44	55	77	78	
065	PADERNO PONCHIELLI	5	5	9	25	25	42	71	73	
066	PALAZZO PIGNANO	10	10	13	87	88	172	141	145	
067	PANDINO	11	11	12	209	211	374	401	406	
068	PERSICO DOSIMO	8	8	12	50	50	75	95	95	
069	PESCAROLO ED UNITI	2	2	2	18	18	26	40	41	
070	PESSINA CREMONESE	1	1	1	14	14	21	19	19	
071	PIADENA	2	2	2	80	81	105	164	167	
072	PIANENGO	5	5	9	32	34	66	79	82	
073	PIERANICA	3	3	3	23	23	36	40	40	
074	PIEVE D'OLMI	1	1	1	18	18	27	35	35	
075	PIEVE SAN GIACOMO	—	—	—	3	3	4	31	32	
076	PIZZIGHETTONE	8	8	14	167	168	279	397	402	
077	POZZAGLIO ED UNITI	2	2	2	14	14	16	19	21	
078	QUINTANO	—	—	—	22	22	53	14	14	
079	RICENGO	2	2	2	14	14	24	42	42	
080	RIPALTA ARPINA	3	3	3	21	21	27	55	55	
081	RIPALTA CREMASCA	2	2	2	68	71	103	137	140	
082	RIPALTA GUERINA	—	—	—	11	11	20	15	15	
083	RIVAROLO DEL RE ED UNITI	—	—	—	23	24	35	38	39	
084	RIVOLTA D'ADDA	54	54	58	346	347	611	518	519	
085	ROBECCO D'OGGIO	1	1	1	35	35	55	82	82	
086	ROMANENGO	4	4	4	96	96	163	120	120	
087	SALVIROLA	2	2	2	39	39	74	36	38	
088	SAN BASSANO	3	3	3	29	29	49	67	67	
089	SAN DANIELE PO	1	1	1	11	11	23	31	31	
090	SAN GIOVANNI IN CROCE	—	—	—	21	21	31	42	44	
091	SAN MARTINO DEL LAGO	—	—	—	6	6	10	11	11	
092	SCANDOLARA RAVARA	1	1	4	27	28	44	59	60	
093	SCANDOLARA RIPA D'OGGIO	1	1	1	6	6	14	10	13	
094	SERGNANO	4	4	6	54	58	98	112	113	
095	SESTO ED UNITI	2	2	5	44	46	66	96	99	
096	SOLAROLO RAINERIO	4	4	4	9	9	11	22	22	
097	SONCINO	35	37	44	222	231	381	356	375	
098	SORESINA	16	16	18	286	297	461	666	694	
099	SOSPIRO	1	1	3	20	21	32	62	64	
100	SPINADESCO	2	2	2	46	47	62	46	47	
101	SPINEDA	3	3	3	18	18	26	34	35	
102	SPINO D'ADDA	13	13	13	186	186	321	315	315	
103	STAGNO LOMBARDO	—	—	—	13	13	22	38	39	
104	TICENGO	—	—	—	13	15	27	29	29	
105	TORLINO VIMERCATI	—	—	—	5	5	10	25	25	
106	TORNATA	—	—	—	5	5	10	12	13	
107	TORRE DE'PICENARDI	—	—	—	22	23	35	69	69	
108	TORRICELLA DEL PIZZO	—	—	—	4	4	6	36	37	
109	TRESCORE CREMASCO	4	4	4	41	41	80	122	122	
110	TRIGOLO	2	2	2	37	38	63	83	87	
111	VAIANO CREMASCO	4	4	4	54	54	82	132	134	
112	VAILATE	36	36	41	190	190	314	252	255	
113	VESCOVATO	3	3	3	42	43	63	126	130	
114	VOLONGO	1	1	1	15	15	26	16	16	
115	VOLTIDO	—	—	—	1	1	3	18	19	
	TOTALE PROVINCIA	996	1.007	1.499	8.845	8.990	14.582	19.445	19.804	

per numero di stanze

CON STANZE											Codice dei Comuni
panti	4			5			6 e più				
	Abitazioni	Occupanti		Abitazioni	Occupanti		Abitazioni	Stanze	Occupanti		
		Famiglie	Componenti		Famiglie	Componenti			Famiglie	Componenti	
Componenti											
281	231	242	764	118	123	448	97	715	107	388	059
77	65	65	218	57	57	215	35	230	35	148	060
103	92	96	243	93	97	271	133	958	150	482	061
661	659	668	2.131	260	273	967	209	1.435	222	852	062
42	75	78	204	58	61	164	107	815	113	421	063
163	313	319	777	276	285	840	373	2.624	386	1.236	064
151	198	207	553	146	153	477	161	1.176	172	566	065
419	310	323	1.068	119	125	431	63	442	71	250	066
1.089	801	813	2.526	362	366	1.240	231	1.608	242	869	067
195	283	283	796	170	170	574	159	1.177	160	563	068
85	174	178	430	90	92	292	192	1.433	203	650	069
45	104	104	283	68	68	206	99	698	100	357	070
357	446	453	1.212	315	332	1.017	300	2.132	319	1.058	071
201	198	210	634	111	121	396	77	552	88	308	072
119	111	111	353	32	32	124	20	143	20	74	073
80	122	125	332	99	106	344	105	741	121	391	074
60	129	134	346	103	114	337	171	1.261	190	611	075
878	1.086	1.100	3.130	508	517	1.702	303	2.141	313	1.087	076
41	96	96	292	77	81	260	134	1.020	151	561	077
48	59	59	190	18	18	72	25	167	25	95	078
92	74	74	253	59	60	210	40	279	40	172	079
138	113	116	344	50	52	200	38	269	42	143	080
322	344	355	1.126	186	190	677	113	788	116	413	081
46	34	34	114	30	32	111	9	64	9	38	082
77	180	185	460	132	141	434	279	2.038	325	1.040	083
1.357	801	810	2.574	306	311	1.074	243	1.844	252	944	084
151	249	259	640	168	187	534	214	1.525	243	773	085
287	283	287	872	144	145	494	90	633	92	299	086
90	92	99	283	67	73	242	38	264	47	156	087
131	219	219	632	124	128	407	133	960	140	513	088
63	163	170	444	128	134	390	216	1.603	247	731	089
75	156	164	349	134	150	406	189	1.380	229	705	090
23	44	45	115	35	36	104	100	736	101	324	091
120	146	148	358	143	144	442	229	1.670	235	753	092
23	80	87	199	39	47	119	87	619	97	295	093
322	324	339	1.060	162	172	630	103	734	117	462	094
193	304	321	842	175	183	577	221	1.544	243	747	095
48	130	137	337	63	64	159	136	1.049	141	475	096
885	844	920	2.525	559	623	2.017	362	2.596	400	1.349	097
1.426	1.407	1.506	3.838	607	669	1.869	521	3.770	596	1.737	098
149	296	319	816	189	207	598	239	1.753	278	847	099
106	158	163	466	92	99	332	82	544	90	287	100
71	82	84	218	30	31	84	72	483	76	295	101
878	644	644	2.010	222	222	767	183	1.301	183	722	102
82	177	182	470	117	123	387	133	981	145	483	103
79	33	35	99	23	27	86	34	241	43	141	104
59	35	36	114	12	12	33	24	175	25	85	105
23	35	35	84	45	47	147	78	586	80	266	106
151	218	227	558	164	181	517	221	1.586	259	777	107
82	94	100	232	67	72	212	89	638	96	305	108
295	263	269	794	143	147	516	115	795	121	436	109
185	199	213	590	107	112	339	119	826	128	465	110
339	430	446	1.412	179	184	650	107	748	121	437	111
634	452	474	1.460	140	153	497	78	536	84	258	112
244	337	360	879	260	283	794	325	2.385	380	1.167	113
35	67	69	173	50	51	164	103	739	109	362	114
30	29	30	74	40	43	132	79	563	82	294	115
44.640	41.443	42.708	119.942	22.669	23.727	74.637	19.857	142.011	21.458	71.258	

TAV. 19 - Abitazioni occupate

Codice dei Comuni	COMUNI	TOTALE ABITAZIONI		ABITAZIONI						
		Numero	Stanze	ACQUA POTABILE					Nell'abitazione	
				Di acquedotto			Di pozzo o cisterna	TOTALE	1	2 o più
				Nell'abi- tazione	Fuori dell'abi- tazione	TOTALE				
001	ACQUANEGRA CREMONESE	422	1.913	355	5	360	59	419	310	60
002	AGNADELLO	723	2.917	553	35	588	127	715	555	64
003	ANNICCO	793	3.592	669	12	681	111	792	488	83
004	AZZANELLO	304	1.453	238	13	251	51	302	188	34
005	BAGNOLO CREMASCO	1.288	5.244	1.126	28	1.154	128	1.282	980	136
006	BONEMERSE	225	1.160	187	3	190	33	223	140	56
007	BORDOLANO	219	1.047	197	6	203	14	217	155	21
008	CA' D'ANDREA	232	1.199	79	1	80	148	228	160	28
009	CALVATONE	432	2.275	405	10	415	16	431	263	73
010	CAMISANO	351	1.519	98	4	102	247	349	283	38
011	CAMPAGNOLA CREMASCA	110	527	6	—	6	104	110	67	27
012	CAPERGNANICA	475	2.041	90	8	98	368	466	336	48
013	CAPPELLA CANTONE	180	797	107	2	109	62	171	124	16
014	CAPPELLA DE'PICENARDI	197	1.219	14	4	18	176	194	128	25
015	CAPRALBA	467	1.899	221	15	236	221	457	344	57
016	CASALBUTTANO ED UNITI	1.508	7.239	1.373	24	1.397	109	1.506	1.058	174
017	CASALE CREMASCO-VIDOLASCO	335	1.429	45	2	47	286	333	251	38
018	CASALETTO CEREDANO	297	1.237	29	3	32	264	296	203	28
019	CASALETTO DI SOPRA	99	441	2	—	2	95	97	86	2
020	CASALETTO VAPRIO	288	1.264	27	3	30	258	288	206	49
021	CASALMAGGIORE	4.586	22.848	2.998	54	3.052	1.512	4.564	3.253	773
022	CASALMORANO	601	2.847	401	22	423	166	589	383	73
023	CASTELDIDONE	224	1.168	177	8	185	32	217	121	39
024	CASTEL GABBIANO	83	404	3	—	3	77	80	58	14
025	CASTELLEONE	2.884	12.392	2.424	49	2.473	397	2.870	2.195	421
026	CASTELVERDE	1.055	5.060	871	9	880	172	1.052	737	198
027	CASTELVISCONTI	177	729	149	4	153	21	174	122	9
028	CELLA DATI	247	1.263	6	2	8	239	247	165	33
029	CHIEVE	336	1.405	20	—	20	314	334	246	53
030	CICOGNOLO	273	1.492	249	2	251	21	272	185	58
031	CINGIA DE'BOTTI	389	2.164	344	13	357	29	386	252	61
032	CORTE DE'CORTESI CON CIGNONE	399	2.052	332	10	342	55	397	283	54
033	CORTE DE'FRATI	467	2.490	355	9	364	100	464	338	72
034	CREDERA RUBBIANO	492	2.107	71	14	85	399	484	313	81
035	CREMA	11.719	46.863	9.889	218	10.107	1.569	11.676	8.498	2.127
036	CREMONA	30.197	123.093	29.325	243	29.568	592	30.160	23.975	4.285
037	CREMOSANO	308	1.279	18	2	20	286	306	217	30
038	CROTTA D'ADDA	280	1.292	247	11	258	22	280	177	21
039	CUMIGNANO SUL NAVIGLIO	145	632	57	2	59	85	144	87	18
040	DEROVERE	153	762	22	—	22	131	153	78	22
041	DOVERA	933	3.885	478	40	518	395	913	661	115
042	DRIZZONA	195	1.007	113	2	115	78	193	119	25
043	FIESCO	258	1.156	145	10	155	99	254	154	29
044	FORMIGARA	380	1.596	327	9	336	39	375	297	31
045	GABBIONETA-BINANUOVA	384	1.964	261	9	270	111	381	273	40
046	GADESCO-PIEVE DELMONA	455	2.249	335	14	349	98	447	291	62
047	GENIVOLTA	432	1.881	293	19	312	112	424	259	46
048	GERRE DE'CAPRIOLI	211	1.090	189	3	192	19	211	145	35
049	GOMBITO	228	916	220	5	225	1	226	175	4
050	GRONTARDO	456	2.552	401	4	405	49	454	312	64
051	GRUMELLO CREMONESE ED UNITI	722	3.354	451	40	491	225	716	522	53
052	GUSSOLA	950	4.854	733	33	766	165	931	596	132
053	ISOLA DOVARESE	476	2.672	339	21	360	115	475	305	78
054	IZANO	437	1.868	217	6	223	213	436	288	51
055	MADIGNANO	628	2.656	126	8	134	488	622	438	90
056	MALAGNINO	279	1.392	84	1	85	192	277	190	58
057	MARTIGNANA DI PO	344	1.890	284	11	295	48	343	213	65
058	MONTE CREMASCO	376	1.567	47	2	49	324	373	284	69

per servizio installato

FORNITE DI											ABITAZIONI SFORNITE DI ACQUA POTABILE E GABINETTO	Codice dei Comuni
GABINETTO						BAGNO	ELETTRICITÀ	RISCALDAMENTO				
		Fuori dell'abitazione		TOTALE				Impianto fisso	Con apparecchi singoli			
TOTALE	di cui con scarico	TOTALE	di cui con scarico	Numero	di cui con scarico							
370	345	45	14	415	359	374	422	219	203	—	001	
619	599	92	38	711	637	617	723	418	302	—	002	
571	552	200	94	771	646	579	792	290	498	—	003	
222	211	76	26	298	237	218	304	95	208	—	004	
1.116	1.023	117	88	1.233	1.111	1.174	1.288	740	545	1	005	
196	188	25	10	221	198	198	223	154	52	1	006	
176	171	39	27	215	198	176	219	87	132	—	007	
188	183	24	5	212	188	180	232	71	161	—	008	
336	328	81	50	417	378	371	431	125	307	—	009	
321	313	25	12	346	325	323	350	255	95	2	010	
94	93	15	7	109	100	103	110	64	46	—	011	
384	344	81	27	465	371	401	475	234	239	—	012	
140	129	18	11	158	140	134	179	86	91	4	013	
153	149	25	10	178	159	150	195	68	129	2	014	
401	361	59	19	460	380	399	467	246	221	—	015	
1.232	1.153	256	130	1.488	1.283	1.212	1.503	669	830	—	016	
289	273	43	14	332	287	285	335	204	131	1	017	
231	220	60	16	291	236	234	297	154	142	—	018	
88	88	8	1	96	89	88	99	60	37	1	019	
255	253	26	17	281	270	259	288	172	110	—	020	
4.026	3.842	490	225	4.516	4.067	4.059	4.583	2.930	1.644	2	021	
456	395	110	43	566	438	484	599	323	272	3	022	
160	150	54	27	214	177	177	224	92	129	—	023	
72	66	6	2	78	68	72	82	49	33	2	024	
2.616	2.561	248	132	2.864	2.693	2.621	2.878	1.904	925	4	025	
935	890	92	35	1.027	925	923	1.054	659	393	1	026	
131	131	37	27	168	158	133	177	55	122	2	027	
198	198	23	10	221	208	198	247	99	148	—	028	
299	295	32	17	331	312	303	336	218	118	—	029	
243	239	30	16	273	255	246	273	190	76	—	030	
313	292	61	22	374	314	311	387	166	222	—	031	
337	319	55	23	392	342	341	397	165	233	—	032	
410	402	45	21	455	423	412	467	292	173	2	033	
394	375	86	44	480	419	404	492	257	235	1	034	
10.625	10.466	1.055	721	11.680	11.187	10.579	11.711	7.977	3.729	4	035	
28.260	27.028	1.832	1.319	30.092	28.347	27.503	30.178	21.485	8.638	1	036	
247	246	58	37	305	283	267	307	146	162	1	037	
198	189	70	43	268	232	203	279	107	172	—	038	
105	103	38	11	143	114	111	145	63	82	—	039	
100	98	41	7	141	105	99	153	50	103	—	040	
776	728	117	54	893	782	755	931	555	374	10	041	
144	143	45	12	189	155	150	195	55	140	1	042	
183	164	73	26	256	190	205	256	105	151	1	043	
328	299	47	25	375	324	309	377	210	167	—	044	
313	306	70	23	383	329	315	383	170	214	—	045	
353	323	81	21	434	344	348	453	222	215	3	046	
305	270	115	57	420	327	319	432	164	268	2	047	
180	162	28	14	208	176	179	209	130	73	—	048	
179	173	48	8	227	181	181	224	127	101	—	049	
376	348	70	26	446	374	382	456	236	218	—	050	
575	551	117	42	692	593	570	720	312	408	4	051	
728	685	198	85	926	770	792	948	557	389	5	052	
383	366	84	22	467	388	395	476	190	284	—	053	
339	334	95	37	434	371	360	437	257	180	—	054	
528	460	84	40	612	500	543	627	427	200	—	055	
248	244	14	12	262	256	241	279	170	98	—	056	
278	274	63	30	341	304	298	343	206	137	—	057	
353	346	19	14	372	360	350	376	250	126	1	058	

segue TAV. 19 — Abitazioni occupate

Codice dei Comuni	COMUNI	TOTALE ABITAZIONI		ABITAZIONI						
		Numero	Stanze	ACQUA POTABILE					Nell'abitazione	
				Di acquedotto			Di pozzo o cisterna	TOTALE	1	2 o più
				Nell'abitazione	Fuori dell'abitazione	TOTALE				
059	MONTODINE	610	2.658	565	13	578	31	609	462	58
060	MOSCAZZANO	207	901	11	1	12	195	207	148	19
061	MOTTA BALUFFI	376	1.958	36	15	51	317	368	234	46
062	OFFANENGO	1.480	6.302	1.384	14	1.398	78	1.476	1.123	205
063	OLMENETA	267	1.481	239	5	244	22	266	176	43
064	OSTIANO	1.087	5.579	804	19	823	259	1.082	732	162
065	PADERNO PONCHIELLI	606	2.966	470	23	493	112	605	413	74
066	PALAZZO PIGNANO	730	2.884	252	36	288	434	722	538	63
067	PANDINO	2.015	8.254	1.393	41	1.434	575	2.009	1.488	355
068	PERSICO DOSIMO	765	3.552	683	14	697	63	760	557	82
069	PESCAROLO ED UNITI	516	2.737	297	9	306	205	511	309	53
070	PESSINA CREMONESE	305	1.540	106	8	114	187	301	227	26
071	PIADENA	1.307	6.145	1.254	14	1.268	36	1.304	913	233
072	PIANENGO	502	2.205	35	3	38	456	494	332	98
073	PIERANICA	229	916	57	5	62	163	225	183	17
074	PIEVE D'OLMI	380	1.866	116	8	124	253	377	259	48
075	PIEVE SAN GIACOMO	437	2.391	208	5	213	218	431	311	69
076	PIZZIGHETTONE	2.469	10.558	2.197	25	2.222	234	2.456	1.938	327
077	POZZAGLIO ED UNITI	342	1.876	101	3	104	233	337	242	46
078	QUINTANO	138	579	13	—	13	124	137	94	17
079	RICENGO	231	1.026	123	13	136	92	228	173	34
080	RIPALTA ARPINA	280	1.181	197	12	209	70	279	214	21
081	RIPALTA CREMASCA	850	3.643	58	4	62	780	842	628	137
082	RIPALTA GUERINA	99	417	—	—	—	98	98	72	17
083	RIVAROLO DEL RE ED UNITI	652	3.578	214	9	223	75	298	410	101
084	RIVOLTA D'ADDA	2.268	8.878	1.957	83	2.040	221	2.261	1.548	334
085	ROBECCO D'OGGIO	749	3.678	689	15	704	45	749	531	101
086	ROMANENGO	737	3.041	590	32	622	114	736	540	79
087	SALVIROLA	274	1.155	12	—	12	259	271	165	43
088	SAN BASSANO	575	2.718	519	13	532	38	570	419	76
089	SAN DANIELE PO	550	3.011	238	5	243	294	537	394	72
090	SAN GIOVANNI IN CROCE	542	2.842	496	7	503	38	541	367	86
091	SAN MARTINO DEL LAGO	196	1.132	141	3	144	50	194	128	23
092	SCANDOLARA RAVARA	605	3.201	430	4	434	160	594	393	92
093	SCANDOLARA RIPA D'OGGIO	223	1.177	204	3	207	15	222	155	26
094	SERGNANO	759	3.288	478	6	484	271	755	617	95
095	SESTO ED UNITI	842	4.013	682	12	694	125	819	575	130
096	SOLAROLO RAINERIO	364	1.972	218	12	230	126	356	220	36
097	SONCINO	2.378	10.314	1.976	34	2.010	349	2.359	1.835	288
098	SORESINA	3.503	15.019	3.259	76	3.335	166	3.501	2.571	453
099	SOSPIRO	807	4.109	587	11	598	200	798	584	118
100	SPINADESCO	426	1.868	396	8	404	19	423	294	38
101	SPINEDA	239	1.102	13	—	13	224	237	154	15
102	SPINO D'ADDA	1.563	6.317	1.075	29	1.104	453	1.557	1.194	221
103	STAGNO LOMBARDO	478	2.414	189	9	198	269	467	346	61
104	TICENGO	132	601	83	5	88	42	130	84	16
105	TORLINO VIMERCATI	101	460	15	2	17	82	99	57	13
106	TORNATA	175	997	157	4	161	14	175	122	26
107	TORRE DE'PICENARDI	694	3.529	475	14	489	189	678	458	97
108	TORRICELLA DEL PIZZO	290	1.465	151	4	155	133	288	172	46
109	TRESCORE CREMASCO	688	3.014	35	3	38	639	677	511	101
110	TRIGOLO	547	2.482	105	6	111	420	531	392	68
111	VAIANO CREMASCO	906	3.871	293	13	306	590	896	703	134
112	VAILATE	1.148	4.216	477	30	507	636	1.143	809	90
113	VESCOVATO	1.093	5.498	988	18	1.006	82	1.088	668	200
114	VOLONGO	252	1.336	220	18	238	12	250	149	20
115	VOLTIDO	167	935	31	2	33	128	161	107	21
	TOTALE PROVINCIA	113.255	498.149	86.814	1.867	88.681	23.580	112.261	82.968	16.116

per servizio installato

FORNITE DI											ABITAZIONI SFORNITE DI ACQUA POTABILE E GABINETTO	Codice dei Comuni
GABINETTO						BAGNO	ELETTRICITÀ	RISCALDAMENTO				
		Fuori dell'abitazione		TOTALE				Impianto fisso	Con apparecchi singoli			
TOTALE	di cui con scarico	TOTALE	di cui con scarico	Numero	di cui con scarico							
520	473	82	38	602	511	536	610	368	242	—	059	
167	163	36	22	203	185	181	207	129	77	—	060	
280	274	83	21	363	295	290	376	152	224	1	061	
1.328	1.285	143	60	1.471	1.345	1.356	1.476	1.074	400	—	062	
219	210	44	12	263	222	219	267	151	115	—	063	
894	865	181	91	1.075	956	919	1.086	610	475	2	064	
487	474	106	32	593	506	486	605	189	416	—	065	
601	561	99	42	700	603	634	729	436	292	3	066	
1.843	1.766	156	99	1.999	1.865	1.828	2.013	1.225	786	2	067	
639	606	101	51	740	657	625	765	427	334	1	068	
362	346	145	60	507	406	380	516	232	283	1	069	
253	245	39	21	292	266	249	305	143	162	3	070	
1.146	1.115	156	118	1.302	1.233	1.147	1.306	682	623	—	071	
430	400	59	18	489	418	434	502	326	175	2	072	
200	181	25	11	225	192	205	228	138	90	1	073	
307	296	46	29	353	325	310	379	183	191	—	074	
380	375	44	23	424	398	361	437	221	216	2	075	
2.265	2.238	163	109	2.428	2.347	2.232	2.467	1.490	976	6	076	
288	271	30	15	318	286	273	341	145	184	3	077	
111	111	26	12	137	123	118	138	69	69	—	078	
207	201	23	14	230	215	198	231	108	123	1	079	
235	232	38	15	273	247	243	280	162	114	—	080	
765	740	82	54	847	794	773	849	525	325	—	081	
89	89	10	1	99	90	90	99	70	29	—	082	
511	489	99	49	610	538	535	650	336	313	34	083	
1.882	1.803	354	273	2.236	2.076	1.913	2.262	1.317	940	2	084	
632	609	107	63	739	672	643	749	384	365	—	085	
619	593	111	53	730	646	623	737	442	294	—	086	
208	206	54	10	262	216	207	274	149	125	1	087	
495	454	63	16	558	470	490	573	376	197	1	088	
466	461	69	21	535	482	459	550	321	207	4	089	
453	448	78	21	531	469	448	541	274	268	—	090	
151	143	34	7	185	150	143	196	74	122	—	091	
485	441	87	32	572	473	475	605	307	295	1	092	
181	169	36	23	217	192	178	223	121	101	—	093	
712	652	39	11	751	663	703	758	515	244	—	094	
705	644	110	41	815	685	682	841	439	395	8	095	
256	235	99	22	355	257	274	364	137	227	1	096	
2.123	2.071	229	143	2.352	2.214	2.068	2.376	1.402	970	4	097	
3.024	2.997	461	363	3.485	3.360	2.969	3.502	1.850	1.651	1	098	
702	694	78	47	780	741	699	807	508	298	5	099	
332	320	75	47	407	367	330	426	177	248	—	100	
169	168	63	29	232	197	190	239	101	138	—	101	
1.415	1.329	131	69	1.546	1.398	1.405	1.562	1.012	548	1	102	
407	392	36	10	443	402	396	477	167	245	6	103	
100	98	32	24	132	122	102	131	62	70	—	104	
70	58	26	13	96	71	77	101	31	69	—	105	
148	143	24	7	172	150	151	175	90	85	—	106	
555	528	124	38	679	566	566	693	302	389	4	107	
218	212	50	22	268	234	231	289	118	172	1	108	
612	597	73	29	685	626	617	688	378	310	—	109	
460	403	76	17	536	420	458	547	315	230	3	110	
837	811	58	36	895	847	834	905	590	314	4	111	
899	882	238	122	1.137	1.004	911	1.147	562	529	3	112	
868	839	204	100	1.072	939	895	1.091	512	558	2	113	
169	156	77	37	246	193	208	252	97	69	1	114	
128	119	36	5	164	124	128	167	54	112	1	115	
99.084	95.118	12.494	6.714	111.578	101.832	98.708	113.133	68.756	43.850	178		

TAV. 20 - Abitazioni occupate per figura giuridica

Codice dei Comuni	COMUNI	ABITAZIONI OCCUPATE									
		PERSONA FISICA		IMPRESE		COOPERATIVE EDILIZIE A PROPRIETÀ INDIVIDUALE E INDIVISA		STATO, REGIONI, PROVINCE COMUNI, IACP		ENTI PREVIDENZIALI	
		Abitazioni	Stanze	Abitazioni	Stanze	Abitazioni	Stanze	Abitazioni	Stanze	Abitazioni	Stanze
001	ACQUANEGRA CREMONESE	400	1.802	6	26	—	—	4	18	—	—
002	AGNADELLO	675	2.716	16	63	—	—	28	120	4	18
003	ANNICCO	742	3.376	1	5	—	—	30	116	1	5
004	AZZANELLO	274	1.309	13	62	—	—	14	60	—	—
005	BAGNOLO CREMASCO	1.265	5.152	12	52	—	—	7	22	—	—
006	BONEMERSE	200	1.049	6	28	9	42	7	26	—	—
007	BORDOLANO	204	979	4	14	—	—	1	4	—	—
008	CA' D'ANDREA	198	1.046	1	4	—	—	20	81	—	—
009	CALVATONE	426	2.238	2	15	—	—	1	8	—	—
010	CAMISANO	339	1.475	9	35	—	—	—	—	—	—
011	CAMPAGNOLA CREMASCA	101	482	1	4	—	—	4	18	—	—
012	CAPERGNANICA	465	1.995	4	17	1	4	2	7	—	—
013	CAPPELLA CANTONE	147	648	7	29	—	—	19	80	3	16
014	CAPPELLA DE'PICENARDI	185	1.153	—	—	—	—	10	50	—	—
015	CAPRALBA	460	1.863	—	—	—	—	3	10	—	—
016	CASALBUTTANO ED UNITI	1.379	6.671	24	107	1	5	88	365	—	—
017	CASALE CREMASCO-VIDOLASCO	327	1.392	4	17	1	5	2	7	—	—
018	CASALETTO CEREDANO	287	1.194	3	11	—	—	2	8	—	—
019	CASALETTO DI SOPRA	87	384	10	47	—	—	—	—	—	—
020	CASALETTO VAPRIO	286	1.252	—	—	—	—	—	—	—	—
021	CASALMAGGIORE	4.136	21.019	50	238	31	124	333	1.253	2	8
022	CASALMORANO	582	2.764	3	12	—	—	6	26	—	—
023	CASTELDIDONE	224	1.168	—	—	—	—	—	—	—	—
024	CASTEL GABBIANO	82	399	—	—	—	—	—	—	—	—
025	CASTELLEONE	2.663	11.479	26	110	7	35	152	610	—	—
026	CASTELVERDE	1.010	4.858	4	21	—	—	33	137	2	10
027	CASTELVISCONTI	162	665	—	—	—	—	13	53	—	—
028	CELLA DATI	234	1.189	—	—	—	—	6	28	—	—
029	CHIEVE	334	1.396	—	—	—	—	1	2	—	—
030	CICOGNOLO	224	1.253	16	55	9	49	2	7	—	—
031	CINGIA DE'BOTTI	375	2.087	—	—	—	—	8	32	—	—
032	CORTE DE'CORTESI CON CIGNONE	385	1.973	2	15	—	—	3	13	—	—
033	CORTE DE'FRATI	411	2.201	11	61	19	99	22	104	—	—
034	CREDERA RUBBIANO	477	2.035	—	—	—	—	7	27	—	—
035	CREMA	10.092	40.481	544	2.081	22	87	858	3.391	2	7
036	CREMONA	25.135	103.176	714	2.924	405	1.867	3.130	11.932	203	739
037	CREMOSANO	290	1.202	11	44	—	—	1	3	—	—
038	CROTTA D'ADDA	274	1.266	—	—	—	—	6	26	—	—
039	CUMIGNANO SUL NAVIGLIO	141	610	—	—	—	—	—	—	—	—
040	DEROVERE	139	701	2	8	—	—	9	36	—	—
041	DOVERA	859	3.551	20	90	—	—	23	100	—	—
042	DRIZZONA	189	977	1	6	—	—	3	10	—	—
043	FIESCO	252	1.128	4	15	—	—	—	—	—	—
044	FORMIGARA	375	1.573	1	5	—	—	2	7	—	—
045	GABBIONETA-BINANUOVA	379	1.939	5	25	—	—	—	—	—	—
046	GADESCO-PIEVE DELMONA	425	2.116	6	23	—	—	7	24	—	—
047	GENIVOLTA	413	1.782	1	3	—	—	10	41	—	—
048	GERRE DE'CAPRIOLI	194	1.029	1	4	—	—	11	40	—	—
049	GOMBITO	220	882	—	—	—	—	8	34	—	—
050	GRONTARDO	451	2.515	1	4	2	14	—	—	—	—
051	GRUMELLO CREMONESE ED UNITI	691	3.207	7	30	—	—	14	65	1	6
052	GUSSOLA	925	4.738	8	44	1	4	13	51	—	—
053	ISOLA DOVARESE	437	2.497	—	—	—	—	29	117	—	—
054	IZANO	435	1.852	—	—	—	—	—	—	—	—
055	MADIGNANO	617	2.608	4	19	—	—	6	24	—	—
056	MALAGNINO	244	1.245	1	4	1	5	27	115	—	—
057	MARTIGNANA DI PO	324	1.796	1	4	—	—	18	80	—	—
058	MONTE CREMASCO	371	1.541	1	3	—	—	—	—	—	—

del proprietario e titolo di godimento

		DI CUI IN AFFITTO O AD ALTRO TITOLO												Codice dei Comuni
ALTRO PROPRIETARIO		PERSONA FISICA		IMPRESE		COOPERATIVE EDILIZIE A PROPRIETÀ INDIVIDUALE E INDIVISA		STATO, REGIONI, PROVINCIE COMUNI, IACP		ENTI PREVIDENZIALI		ALTRO PROPRIETARIO		
Abitazioni	Stanze	Abitazioni	Stanze	Abitazioni	Stanze	Abitazioni	Stanze	Abitazioni	Stanze	Abitazioni	Stanze	Abitazioni	Stanze	
12	67	165	659	6	26	—	—	4	18	—	—	10	45	001
—	—	302	1.080	16	63	—	—	24	101	3	14	—	—	002
19	90	261	1.039	1	5	—	—	18	60	1	5	15	75	003
3	22	80	318	13	62	—	—	7	31	—	—	2	12	004
4	18	436	1.582	8	33	—	—	7	22	—	—	4	18	005
3	15	66	305	—	—	—	—	1	4	—	—	2	8	006
10	50	91	403	4	14	—	—	—	—	—	—	4	25	007
13	68	72	316	1	4	—	—	11	43	—	—	12	64	008
3	14	117	552	1	10	—	—	1	8	—	—	3	14	009
3	9	75	296	8	31	—	—	—	—	—	—	3	9	010
4	23	21	93	1	4	—	—	1	5	—	—	3	15	011
3	18	132	494	3	13	—	—	2	7	—	—	3	18	012
4	24	66	270	5	17	—	—	3	14	3	16	4	24	013
2	16	58	304	—	—	—	—	9	44	—	—	2	16	014
4	26	123	436	—	—	—	—	2	7	—	—	4	26	015
16	91	604	2.562	23	100	1	5	69	277	—	—	14	84	016
1	8	96	357	4	17	—	—	2	7	—	—	—	—	017
5	24	64	249	3	11	—	—	—	—	—	—	1	4	018
2	10	30	120	9	44	—	—	—	—	—	—	2	10	019
2	12	89	351	—	—	—	—	—	—	—	—	1	7	020
34	206	1.484	6.372	45	208	15	43	302	1.127	2	8	32	200	021
10	45	203	858	3	12	—	—	4	17	—	—	10	45	022
—	—	41	186	—	—	—	—	—	—	—	—	—	—	023
1	5	29	111	—	—	—	—	—	—	—	—	—	—	024
36	158	1.180	4.464	24	99	2	10	118	465	—	—	34	142	025
6	34	497	2.078	4	21	—	—	17	57	2	10	4	22	026
2	11	71	268	—	—	—	—	7	29	—	—	2	11	027
7	46	88	395	—	—	—	—	5	24	—	—	6	34	028
1	7	92	307	—	—	—	—	1	2	—	—	1	7	029
22	128	88	444	14	49	—	—	2	7	—	—	5	39	030
6	45	114	573	—	—	—	—	8	32	—	—	6	45	031
9	51	130	581	—	—	—	—	2	9	—	—	9	51	032
4	25	121	609	10	57	—	—	4	23	—	—	4	25	033
8	45	156	594	—	—	—	—	2	6	—	—	8	45	034
201	816	4.875	17.070	522	1.963	3	11	687	2.634	—	—	192	771	035
610	2.455	14.283	52.840	676	2.735	89	350	2.549	9.335	194	693	583	2.287	036
6	30	75	274	11	44	—	—	1	3	—	—	6	30	037
—	—	107	458	—	—	—	—	—	—	—	—	—	—	038
4	22	73	273	—	—	—	—	—	—	—	—	4	22	039
3	17	27	119	2	8	—	—	3	12	—	—	3	17	040
31	144	363	1.294	16	72	—	—	9	31	—	—	31	144	041
2	14	43	193	1	6	—	—	3	10	—	—	2	14	042
2	13	98	398	4	15	—	—	—	—	—	—	1	6	043
2	11	168	633	1	5	—	—	1	3	—	—	1	5	044
—	—	91	417	5	25	—	—	—	—	—	—	—	—	045
17	86	166	778	5	19	—	—	7	24	—	—	17	86	046
8	55	163	618	1	3	—	—	—	—	—	—	8	55	047
5	17	79	400	1	4	—	—	11	40	—	—	5	17	048
—	—	83	284	—	—	—	—	—	—	—	—	—	—	049
2	19	121	588	1	4	—	—	—	—	—	—	2	19	050
9	46	275	1.149	6	25	—	—	10	50	1	6	8	41	051
3	17	264	1.178	8	44	1	4	10	39	—	—	2	8	052
10	58	126	647	—	—	—	—	29	117	—	—	9	50	053
2	16	89	343	—	—	—	—	—	—	—	—	2	16	054
1	5	238	897	4	19	—	—	—	—	—	—	1	5	055
6	23	106	492	1	4	—	—	11	38	—	—	6	23	056
1	10	65	315	1	4	—	—	17	73	—	—	—	—	057
4	23	102	369	1	3	—	—	—	—	—	—	4	23	058

segue TAV. 20 — Abitazioni occupate per figura giuridica

Codice dei Comuni	COMUNI	ABITAZIONI OCCUPATE									
		PERSONA FISICA		IMPRESE		COOPERATIVE EDILIZIE A PROPRIETÀ INDIVIDUALE E INDIVISA		STATO, REGIONI, PROVINCE COMUNI, IACP		ENTI PREVIDENZIALI	
		Abitazioni	Stanze	Abitazioni	Stanze	Abitazioni	Stanze	Abitazioni	Stanze	Abitazioni	Stanze
059	MONTODINE	598	2.607	1	6	3	12	5	18	—	—
060	MOSCAZZANO	199	869	1	4	—	—	1	5	—	—
061	MOTTA BALUFFI	352	1.854	2	11	1	5	15	59	—	—
062	OFFANENGO	1.440	6.155	6	29	—	—	31	107	—	—
063	OLMENETA	235	1.340	—	—	—	—	29	122	—	—
064	OSTIANO	1.002	5.205	31	157	—	—	31	123	1	6
065	PADERNO PONCHIELLI	543	2.675	3	21	—	—	53	234	—	—
066	PALAZZO PIGNANO	727	2.871	—	—	—	—	—	—	—	—
067	PANDINO	1.702	6.973	18	94	103	439	167	648	18	59
068	PERSICO DOSIMO	681	3.168	8	36	—	—	46	188	1	9
069	PESCAROLO ED UNITI	498	2.665	2	8	—	—	15	57	—	—
070	PESSINA CREMONESE	253	1.292	25	119	—	—	12	44	—	—
071	PIADENA	1.180	5.567	22	93	—	—	92	406	—	—
072	PIANENGO	500	2.196	1	5	—	—	—	—	—	—
073	PIERANICA	229	916	—	—	—	—	—	—	—	—
074	PIEVE D'OLMI	339	1.689	5	26	—	—	30	118	—	—
075	PIEVE SAN GIACOMO	393	2.175	2	10	—	—	31	150	6	31
076	PIZZIGHETTONE	2.093	9.055	48	246	17	76	286	1.073	1	2
077	POZZAGLIO ED UNITI	306	1.697	8	35	2	10	16	76	—	—
078	QUINTANO	137	570	—	—	—	—	—	—	—	—
079	RICENGO	212	935	3	15	—	—	12	53	—	—
080	RIPALTA ARPINA	274	1.159	6	22	—	—	—	—	—	—
081	RIPALTA CREMASCA	783	3.381	3	15	—	—	54	204	—	—
082	RIPALTA GUERINA	93	390	4	17	—	—	2	10	—	—
083	RIVAROLO DEL RE ED UNITI	624	3.430	4	25	4	23	12	48	1	8
084	RIVOLTA D'ADDA	2.115	8.380	8	33	5	18	60	208	36	97
085	ROBECCO D'OGGIO	721	3.565	4	21	—	—	22	77	—	—
086	ROMANENGO	711	2.917	3	15	—	—	13	58	—	—
087	SALVIROLA	265	1.111	1	4	—	—	3	14	—	—
088	SAN BASSANO	536	2.541	6	28	2	9	17	80	—	—
089	SAN DANIELE PO	502	2.819	1	5	—	—	44	168	—	—
090	SAN GIOVANNI IN CROCE	501	2.643	7	39	—	—	24	111	—	—
091	SAN MARTINO DEL LAGO	182	1.059	—	—	—	—	7	40	—	—
092	SCANDOLARA RAVARA	552	2.946	—	—	5	26	37	169	—	—
093	SCANDOLARA RIPA D'OGGIO	217	1.144	—	—	—	—	6	33	—	—
094	SERGNANO	736	3.199	8	32	2	8	9	32	—	—
095	SESTO ED UNITI	761	3.657	4	24	—	—	64	240	—	—
096	SOLAROLO RAINERIO	345	1.879	1	7	—	—	7	31	—	—
097	SONCINO	2.121	9.256	56	196	41	192	140	578	—	—
098	SORESINA	3.136	13.519	83	374	10	29	197	780	—	—
099	SOSPIRO	766	3.905	14	65	—	—	15	66	—	—
100	SPINADESCO	377	1.667	19	77	—	—	28	112	—	—
101	SPINEDA	232	1.074	—	—	—	—	5	16	—	—
102	SPINO D'ADDA	1.400	5.642	23	99	7	29	65	257	1	7
103	STAGNO LOMBARDO	437	2.187	2	11	—	—	7	36	—	—
104	TICENGO	114	520	—	—	—	—	2	4	—	—
105	TORLINO VIMERCATI	83	384	10	40	—	—	1	4	—	—
106	TORNATA	172	977	—	—	—	—	—	—	—	—
107	TORRE DE'PICENARDI	662	3.361	7	33	—	—	17	77	—	—
108	TORRICELLA DEL PIZZO	284	1.427	—	—	—	—	3	16	—	—
109	TRESCORE CREMASCO	664	2.914	6	30	2	8	15	54	—	—
110	TRIGOLO	542	2.460	1	3	1	4	3	15	—	—
111	VAIANO CREMASCO	859	3.689	1	4	—	—	45	173	—	—
112	VAILATE	1.102	4.038	10	38	1	4	21	75	—	—
113	VESCOVATO	952	4.884	27	130	—	—	68	265	—	—
114	VOLONGO	246	1.317	—	—	—	—	5	11	—	—
115	VOLTIDO	157	889	—	—	—	—	9	38	—	—
	TOTALE PROVINCIA	101.461	449.878	2.073	8.686	715	3.232	6.902	26.969	283	1.028

del proprietario e titolo di godimento

		DI CUI IN AFFITTO O AD ALTRO TITOLO												Codice dei Comuni
ALTRO PROPRIETARIO		PERSONA FISICA		IMPRESE		COOPERATIVE EDILIZIE A PROPRIETÀ INDIVIDUALE E INDIVISA		STATO, REGIONI, PROVINCIE COMUNI, IACP		ENTI PREVIDENZIALI		ALTRO PROPRIETARIO		
Abitazioni	Stanze	Abitazioni	Stanze	Abitazioni	Stanze	Abitazioni	Stanze	Abitazioni	Stanze	Abitazioni	Stanze	Abitazioni	Stanze	
3	15	193	778	1	6	—	—	2	7	—	—	2	11	059
6	23	67	247	—	—	—	—	1	5	—	—	6	23	060
6	29	97	458	2	11	—	—	5	15	—	—	4	20	061
3	11	527	1.963	3	15	—	—	27	91	—	—	3	11	062
3	19	93	496	—	—	—	—	14	54	—	—	1	5	063
22	88	285	1.294	27	129	—	—	25	103	1	6	20	77	064
7	36	207	899	3	21	—	—	34	151	—	—	6	29	065
3	13	246	878	—	—	—	—	—	—	—	—	3	13	066
7	41	793	2.858	15	76	15	59	120	451	17	58	4	20	067
29	151	323	1.329	8	36	—	—	33	133	1	9	29	151	068
1	7	141	679	2	8	—	—	5	15	—	—	1	7	069
15	85	72	339	25	119	—	—	9	31	—	—	13	71	070
13	79	485	1.955	20	82	—	—	68	298	—	—	12	67	071
1	4	143	542	1	5	—	—	—	—	—	—	1	4	072
—	—	61	218	—	—	—	—	—	—	—	—	—	—	073
6	33	131	619	5	26	—	—	4	10	—	—	3	15	074
5	25	148	729	2	10	—	—	13	70	6	31	5	25	075
24	106	758	2.954	47	242	6	25	255	939	1	2	24	106	076
10	58	152	779	8	35	2	10	10	46	—	—	10	58	077
1	9	28	87	—	—	—	—	—	—	—	—	—	—	078
4	23	98	404	3	15	—	—	3	12	—	—	3	19	079
—	—	74	273	6	22	—	—	—	—	—	—	—	—	080
10	43	263	985	2	8	—	—	54	204	—	—	10	43	081
—	—	12	44	4	17	—	—	2	10	—	—	—	—	082
7	44	114	557	4	25	4	23	3	12	1	8	5	28	083
44	142	826	2.683	7	27	4	14	54	184	36	97	44	142	084
2	15	279	1.236	3	15	—	—	22	77	—	—	1	7	085
10	51	314	1.140	3	15	—	—	9	39	—	—	9	43	086
5	26	74	260	1	4	—	—	1	5	—	—	3	17	087
14	60	193	790	2	10	1	4	7	30	—	—	14	60	088
3	19	132	636	1	5	—	—	15	43	5	—	2	12	089
10	49	160	725	6	32	—	—	13	63	—	—	10	49	090
7	33	45	236	—	—	—	—	7	40	—	—	7	33	091
11	60	145	687	—	—	5	26	29	128	—	—	10	50	092
—	—	43	191	—	—	—	—	5	27	—	—	—	—	093
4	17	228	864	6	24	—	—	9	32	—	—	4	17	094
13	92	350	1.474	3	17	—	—	54	194	—	—	13	92	095
11	55	86	427	1	7	—	—	3	14	—	—	11	55	096
20	92	955	3.589	55	191	8	34	121	493	—	—	17	68	097
77	317	1.231	4.657	80	357	10	29	158	625	—	—	75	310	098
12	73	284	1.267	10	45	—	—	3	11	—	—	9	49	099
2	12	173	664	18	73	—	—	28	112	—	—	1	5	100
2	12	52	215	—	—	—	—	5	16	—	—	1	6	101
67	283	600	2.011	19	77	—	—	56	224	1	7	61	259	102
32	180	202	951	1	4	—	—	7	36	—	—	28	140	103
16	77	49	193	—	—	—	—	2	4	—	—	16	77	104
7	32	36	157	10	40	—	—	1	4	—	—	5	16	105
3	20	36	177	—	—	—	—	—	—	—	—	3	20	106
8	58	241	1.076	7	33	—	—	6	30	—	—	7	50	107
3	22	56	255	—	—	—	—	3	16	—	—	3	22	108
1	8	180	672	5	21	—	—	15	54	—	—	1	8	109
—	—	177	707	1	3	—	—	2	10	—	—	—	—	110
1	5	205	764	1	4	—	—	45	173	—	—	1	5	111
14	61	460	1.465	10	38	—	—	19	67	—	—	12	47	112
46	219	336	1.492	24	112	—	—	63	242	—	—	44	206	113
1	8	71	321	—	—	—	—	5	11	—	—	1	8	114
1	8	49	281	—	—	—	—	4	16	—	—	1	8	115
1.821	8.356	43.101	166.280	1.935	7.964	166	647	5.439	20.532	270	970	1.676	7.463	

Tav. 21 - Abitazioni non occupate per motivo della non occupazione

Codice dei Comuni	COMUNI	DISPONIBILI PER LA VENDITA O L'AFFITTO		UTILIZZABILI PER VACANZA		UTILIZZABILI PER LAVORO		ALTRI MOTIVI		TOTALE		di cui costruite dopo il 1971	
		Abitazioni	Stanze	Abitazioni	Stanze	Abitazioni	Stanze	Abitazioni	Stanze	Abitazioni	Stanze	Abitazioni	Stanze
001	ACQUANEGRA CREMONESE	14	63	11	48	5	18	12	56	42	185	8	49
002	AGNADELLO	20	74	8	25	4	16	22	88	54	203	30	124
003	ANNICCO	12	56	38	162	13	67	123	515	186	800	21	98
004	AZZANELLO	2	8	20	79	—	—	11	52	33	139	9	37
005	BAGNOLO CREMASCO	61	222	13	55	1	7	10	36	85	320	43	177
006	BONEMERSE	9	44	7	40	3	23	14	84	33	191	17	115
007	BORDOLANO	8	37	15	64	8	45	23	87	54	233	19	78
008	CA' D'ANDREA	6	40	6	27	5	25	13	52	30	144	3	17
009	CALVATONE	3	14	16	81	9	50	39	169	67	314	17	77
010	CAMISANO	11	62	6	24	2	7	11	45	30	138	17	66
011	CAMPAGNOLA CREMASCA	1	4	—	—	—	—	14	64	15	68	9	40
012	CAPERGNANICA	—	—	3	13	1	2	4	17	8	32	5	23
013	CAPPELLA CANTONE	40	160	6	24	25	84	15	52	86	320	17	76
014	CAPPELLA DE'PICENARDI	10	56	5	38	3	11	6	29	24	134	—	—
015	CAPRALBA	12	42	5	21	7	20	18	69	42	152	7	28
016	CASALBUTTANO ED UNITI	64	267	25	111	50	211	65	271	204	860	67	288
017	CASALE CREMASCO-VIDOLASCO	13	46	3	14	5	28	15	53	36	141	6	24
018	CASALETTO CEREDANO	1	4	9	43	4	15	14	61	28	123	12	54
019	CASALETTO DI SOPRA	3	12	2	11	14	63	2	4	21	90	8	36
020	CASALETTO VAPRIO	20	79	7	37	—	—	15	61	42	177	31	132
021	CASALMAGGIORE	157	712	63	243	61	341	281	1.351	562	2.647	157	746
022	CASALMORANO	40	167	6	29	7	31	27	107	80	334	4	17
023	CASTELDIDONE	9	35	11	40	11	47	3	14	34	136	5	21
024	CASTEL GABBIANO	2	11	4	35	1	2	6	22	13	70	2	11
025	CASTELLEONE	77	337	60	232	29	126	112	479	278	1.174	115	518
026	CASTELVERDE	77	356	4	21	7	31	56	254	144	662	62	297
027	CASTELVISCONTI	9	34	6	34	1	4	3	15	19	87	6	34
028	CELLA DATI	5	25	2	10	9	52	13	56	29	143	3	11
029	CHIEVE	8	40	9	43	—	—	29	109	46	192	29	131
030	CICOGNOLO	29	100	8	59	1	4	30	171	68	334	31	131
031	CINGIA DE'BOTTI	9	42	14	73	5	20	22	110	50	245	4	18
032	CORTE DE'CORTESI CON CIGNONE	24	123	14	66	19	89	30	136	87	414	3	18
033	CORTE DE'FRATI	11	43	9	48	4	21	19	96	43	208	14	71
034	CREDERA RUBBIANO	5	19	19	68	10	35	35	141	69	263	20	84
035	CREMA	287	1.030	35	153	54	168	246	867	622	2.218	247	874
036	CREMONA	958	3.460	71	262	334	1.085	1.295	4.383	2.658	9.190	326	1.319
037	CREMOSANO	1	4	2	6	1	4	5	25	9	39	5	25
038	CROTTA D'ADDA	48	212	22	94	7	38	—	—	77	344	6	34
039	CUMIGNANO SUL NAVIGLIO	3	39	2	7	1	4	11	53	17	103	7	33
040	DEROVERE	54	219	5	21	18	79	36	142	113	461	4	18
041	DOVERA	45	150	5	14	15	54	41	206	106	424	28	151
042	DRIZZONA	5	25	12	52	7	38	23	93	47	208	5	23
043	FIESCO	13	59	3	14	4	18	8	40	28	131	4	17
044	FORMIGARA	10	36	11	41	3	12	11	34	35	123	10	38
045	GABBIONETA-BINANUOVA	29	141	14	73	11	48	20	85	74	347	6	31
046	GADESCO-PIEVE DELMONA	32	143	2	6	9	50	26	117	69	316	13	53
047	GENIVOLTA	9	30	8	35	1	4	14	56	32	125	8	40
048	GERRE DE'CAPRIOLI	16	71	3	10	1	3	16	60	36	144	20	73
049	GOMBITO	—	—	21	84	—	—	11	38	32	122	14	58
050	GRONTARDO	22	99	10	49	2	6	8	43	42	197	13	57
051	GRUMELLO CREMONESE ED UNITI	24	91	22	86	14	61	52	225	112	463	25	110
052	GUSSOLA	38	160	14	67	9	59	29	141	90	427	38	169
053	ISOLA DOVARESE	43	196	24	130	12	50	9	34	88	410	21	113
054	IZANO	16	53	3	17	3	16	10	38	32	124	9	36
055	MADIGNANO	4	22	2	10	1	8	6	27	13	67	2	14
056	MALAGNINO	9	39	—	—	6	58	4	31	19	128	2	14
057	MARTIGNANA DI PO	8	42	5	23	6	33	16	80	35	178	11	56
058	MONTE CREMASCO	3	12	5	20	1	4	15	61	24	97	13	55

segue TAV. 21 — Abitazioni non occupate per motivo della non occupazione

Codice dei Comuni	COMUNI	DISPONIBILI PER LA VENDITA O L'AFFITTO		UTILIZZABILI PER VACANZA		UTILIZZABILI PER LAVORO		ALTRI MOTIVI		TOTALE		di cui costruite dopo il 1971	
		Abitazioni	Stanze	Abitazioni	Stanze	Abitazioni	Stanze	Abitazioni	Stanze	Abitazioni	Stanze	Abitazioni	Stanze
059	MONTODINE	6	23	10	37	3	15	41	169	60	244	18	81
060	MOSCAZZANO	12	54	8	64	1	7	—	—	21	125	6	36
061	MOTTA BALUFFI	9	51	6	34	4	25	25	117	44	227	3	12
062	OFFANENGO	15	63	7	30	5	24	62	264	89	381	40	186
063	OLMENETA	17	97	5	20	1	5	14	60	37	182	6	41
064	OSTIANO	37	176	25	114	7	31	76	364	145	685	40	198
065	PADERNO PONCHIELLI	19	90	17	77	5	30	15	71	56	268	5	25
066	PALAZZO PIGNANO	5	17	13	79	4	18	22	68	44	182	18	77
067	PANDINO	38	149	12	36	13	61	78	319	141	565	53	236
068	PERSICO DOSIMO	17	65	6	43	—	—	21	86	44	194	12	53
069	PESCAROLO ED UNITI	34	154	7	36	28	127	30	138	99	455	11	50
070	PESSINA CREMONESE	—	—	4	20	4	38	35	162	43	220	6	27
071	PIADENA	22	91	26	103	6	20	84	362	138	576	34	153
072	PIANENGO	3	14	1	3	—	—	1	3	5	20	3	12
073	PIERANICA	12	38	7	50	3	9	13	62	35	159	24	122
074	PIEVE D'OLMI	5	28	5	18	4	21	24	123	38	190	10	49
075	PIEVE SAN GIACOMO	20	97	4	22	4	16	26	133	54	268	17	93
076	PIZZIGHETTONE	155	611	37	155	40	148	150	571	382	1.485	141	555
077	POZZAGLIO ED UNITI	10	42	1	12	1	6	21	74	33	134	4	17
078	QUINTANO	1	4	1	4	1	3	6	27	9	38	3	14
079	RICENGO	—	—	3	10	3	9	5	21	11	40	5	23
080	RIPALTA ARPINA	5	30	11	45	2	6	8	41	26	122	14	62
081	RIPALTA CREMASCA	37	151	11	64	4	15	13	53	65	283	32	140
082	RIPALTA GUERINA	7	39	—	—	2	7	4	14	13	60	7	28
083	RIVAROLO DEL RE ED UNITI	15	70	30	186	23	136	56	257	124	649	16	82
084	RIVOLTA D'ADDA	28	108	28	97	17	64	60	231	133	500	37	151
085	ROBECCO D'OGGIO	22	98	21	86	3	14	29	130	75	328	23	107
086	ROMANENGO	28	97	18	82	14	47	41	170	101	396	42	189
087	SALVIROLA	16	64	7	28	7	33	25	101	55	226	34	142
088	SAN BASSANO	11	45	16	80	4	16	3	14	34	155	17	80
089	SAN DANIELE PO	11	47	7	32	6	38	31	137	55	254	10	50
090	SAN GIOVANNI IN CROCE	31	178	17	71	3	20	46	219	97	488	16	94
091	SAN MARTINO DEL LAGO	3	16	10	46	4	32	31	161	48	255	6	38
092	SCANDOLARA RAVARA	13	74	17	88	10	41	34	185	74	388	12	56
093	SCANDOLARA RIPA D'OGGIO	1	4	8	35	11	52	41	187	61	278	14	64
094	SERGNANO	39	156	13	55	7	37	14	50	73	298	39	161
095	SESTO ED UNITI	37	179	12	60	7	50	31	139	87	428	44	212
096	SOLAROLO RAINERIO	2	8	20	97	4	12	20	74	46	191	4	18
097	SONCINO	58	241	56	252	23	124	88	360	225	977	55	270
098	SORESINA	103	415	31	105	15	70	139	542	288	1.132	69	276
099	SOSPIRO	40	189	5	19	15	61	47	212	107	481	40	180
100	SPINADESCO	22	93	3	12	4	17	10	42	39	164	11	54
101	SPINEDA	7	28	9	28	2	5	16	105	34	166	5	27
102	SPINO D'ADDA	32	115	11	43	8	28	45	167	96	353	51	193
103	STAGNO LOMBARDO	8	43	15	60	32	157	58	275	113	535	22	110
104	TICENGO	—	—	4	17	3	13	19	97	26	127	9	48
105	TORLINO VIMERCATI	12	43	7	54	8	22	4	10	31	129	5	35
106	TORNATA	1	7	5	23	1	3	21	114	28	147	6	40
107	TORRE DE'PICENARDI	12	63	27	115	4	23	32	159	75	360	11	63
108	TORRICELLA DEL PIZZO	4	21	4	23	12	68	23	129	43	241	11	62
109	TRESCORE CREMASCO	9	36	3	12	2	6	15	64	29	118	5	26
110	TRIGOLO	11	49	32	117	—	—	29	119	72	285	23	102
111	VAIANO CREMASCO	14	60	6	25	1	5	50	190	71	280	27	115
112	VAILATE	22	94	6	18	2	9	55	215	85	336	33	139
113	VESCOVATO	37	172	6	32	6	46	22	119	71	369	26	125
114	VOLONGO	5	23	17	75	3	13	13	75	38	186	6	34
115	VOLTIDO	4	16	7	32	9	50	10	49	30	147	3	15
	TOTALE PROVINCIA	3.593	14.603	1.440	6.373	1.259	5.348	4.956	20.205	11.248	46.529	2.882	12.706

TAV. 22 - Abitazioni non occupate per servizio installato


Codice dei Comuni	COMUNI	TOTALE ABITAZIONI	ABITAZIONI CHE DISPONGONO DI					ABITAZIONI CHE NON DISPONGONO DI				
			Acqua potabile	Gabinetto	Bagno	Elettricità	Riscaldamento	Acqua potabile	Gabinetto	Bagno	Elettricità	Riscaldamento
001	ACQUANEGRA CREMONESE	42	38	36	28	40	38	4	5	14	—	2
002	AGNADELLO	54	53	53	48	51	53	—	1	5	3	1
003	ANNICCO	186	153	136	67	144	103	33	50	119	42	80
004	AZZANELLO	33	33	32	26	33	32	—	1	7	—	1
005	BAGNOLO CREMASCO	85	83	78	66	83	84	2	7	19	2	1
006	BONEMERSE	33	32	31	28	33	23	1	2	5	—	10
007	BORDOLANO	54	52	48	35	52	43	2	6	19	2	11
008	CA' D'ANDREA	30	28	23	19	28	26	1	7	10	2	4
009	CALVATONE	67	66	51	40	66	29	—	16	27	1	11
010	CAMISANO	30	30	30	26	30	26	—	—	4	—	3
011	CAMPAGNOLA CREMASCA	15	14	14	9	9	5	1	1	6	6	8
012	CAPERGNANICA	8	8	8	7	8	8	—	—	1	—	—
013	CAPPELLA CANTONE	86	66	66	35	67	65	19	20	51	18	21
014	CAPPELLA DE'PICENARDI	24	19	17	9	17	17	5	7	14	7	5
015	CAPRALBA	42	37	40	25	39	39	4	1	15	1	—
016	CASALBUTTANO ED UNITI	204	164	182	111	188	109	39	22	91	15	63
017	CASALE CREMASCO-VIDOLASCO	36	32	30	22	34	26	3	6	14	2	6
018	CASALETTO CEREDANO	28	28	28	24	28	28	—	—	4	—	—
019	CASALETTO DI SOPRA	21	17	17	13	14	12	4	4	5	5	6
020	CASALETTO VAPRIO	42	41	41	32	38	41	—	—	8	1	—
021	CASALMAGGIORE	562	505	495	336	530	395	53	64	219	30	129
022	CASALMORANO	80	64	60	17	54	44	15	19	47	25	35
023	CASTELDIDONE	34	26	24	15	30	14	8	10	19	4	20
024	CASTEL GABBIANO	13	10	11	9	9	9	3	2	4	4	4
025	CASTELLEONE	278	271	276	245	271	250	6	2	32	5	25
026	CASTELVERDE	144	134	119	107	136	125	8	22	29	4	17
027	CASTELVISCONTI	19	14	14	13	18	17	5	5	6	1	2
028	CELLA DATI	29	28	19	16	29	12	1	10	13	—	16
029	CHIEVE	46	46	44	38	46	45	—	2	8	—	1
030	CICOGNOLO	68	66	64	50	67	56	1	4	18	1	7
031	CINGIA DE'BOTTI	50	46	34	28	48	32	4	16	21	2	18
032	CORTE DE'CORTESI CON CIGNONE	87	61	69	39	60	48	25	17	48	25	36
033	CORTE DE'FRATI	43	42	38	32	43	37	1	4	11	—	5
034	CREDERA RUBBIANO	69	65	69	51	67	58	4	—	18	2	10
035	CREMA	622	608	609	524	612	601	11	13	97	9	18
036	CREMONA	2.658	2.523	2.537	1.647	2.535	2.173	80	81	896	86	323
037	CREMOSANO	9	9	9	7	9	8	—	—	2	—	1
038	CROTTA D'ADDA	77	48	41	28	48	47	1	8	21	—	2
039	CUMIGNANO SUL NAVIGLIO	17	15	16	12	12	14	2	1	5	4	3
040	DEROVERE	113	94	85	13	94	65	17	26	98	19	47
041	DOVERA	106	85	77	56	91	84	9	18	39	4	11
042	DRIZZONA	47	38	33	17	44	14	9	14	30	3	33
043	FIESCO	28	26	23	13	26	26	2	5	15	2	2
044	FORMIGARA	35	33	32	19	33	31	—	3	16	2	4
045	GABBIONETA-BINANUOVA	74	66	61	30	67	49	8	13	44	7	24
046	GADESCO-PIEVE DELMONA	69	54	48	31	59	31	13	21	38	9	38
047	GENIVOLTA	32	29	30	20	29	22	3	2	12	3	10
048	GERRE DE'CAPRIOLI	36	35	30	28	30	17	1	6	6	6	19
049	GOMBITO	32	32	31	29	31	30	—	—	2	—	—
050	GRONTARDO	42	41	38	25	41	37	—	4	16	1	5
051	GRUMELLO CREMONESE ED UNITI	112	94	95	57	97	86	13	12	48	9	21
052	GUSSOLA	90	85	86	60	80	62	3	3	29	7	22
053	ISOLA DOVARESE	88	86	85	42	85	67	2	3	45	2	20
054	IZANO	32	32	27	17	29	27	—	5	15	3	5
055	MADIGNANO	13	12	13	8	13	12	—	—	5	—	1
056	MALAGNINO	19	19	17	12	18	18	—	2	7	—	1
057	MARTIGNANA DI PO	35	33	34	23	35	29	2	1	12	—	6
058	MONTE CREMASCO	24	24	24	21	24	22	—	—	3	—	—

segue TAV. 22 — Abitazioni non occupate per servizio installato

Codice dei Comuni	COMUNI	TOTALE ABITAZIONI	ABITAZIONI CHE DISPONGONO DI					ABITAZIONI CHE NON DISPONGONO DI				
			Acqua potabile	Gabinetto	Bagno	Elettricità	Riscaldamento	Acqua potabile	Gabinetto	Bagno	Elettricità	Riscaldamento
059	MONTODINE	60	54	50	39	58	48	5	10	19	2	12
060	MOSCAZZANO	21	20	20	17	21	20	—	1	3	—	1
061	MOTTA BALUFFI	44	40	40	17	44	42	4	4	27	—	2
062	OFFANENGO	89	85	87	75	84	64	3	2	14	3	8
063	OLMENETA	37	32	30	15	34	24	1	4	18	—	9
064	OSTIANO	145	129	130	84	131	106	14	15	61	13	37
065	PADERNO PONCHIELLI	56	56	56	34	56	52	—	—	22	—	—
066	PALAZZÒ PIGNANO	44	41	39	32	42	39	3	5	11	2	4
067	PANDINO	141	130	131	112	137	130	11	10	28	4	10
068	PERSICO DOSIMO	44	42	33	22	41	33	1	11	21	2	8
069	PESCAROLO ED UNITI	99	82	83	34	90	55	17	16	64	9	42
070	PESSINA CREMONESE	43	39	32	22	39	30	4	6	16	3	9
071	PIADENA	138	137	135	79	130	116	1	3	57	6	17
072	PIANENGO	5	5	5	5	5	5	—	—	—	—	—
073	PIERANICA	35	33	30	26	32	26	2	3	4	2	—
074	PIEVE D'OLMI	38	38	35	28	38	33	—	3	10	—	5
075	PIEVE SAN GIACOMO	54	49	44	32	52	43	5	10	22	2	11
076	PIZZIGHETTONE	382	354	347	258	355	335	28	34	123	25	45
077	POZZAGLIO ED UNITI	33	20	18	14	17	14	4	3	7	2	4
078	QUINTANO	9	9	9	8	9	8	—	—	1	—	1
079	RICENGO	11	10	11	7	10	9	—	—	4	1	2
080	RIPALTA ARPINA	26	25	23	22	22	15	1	3	3	4	11
081	RIPALTA CREMASCA	65	62	62	52	62	58	3	3	13	2	7
082	RIPALTA GUERINA	13	11	13	11	11	8	2	—	2	2	5
083	RIVAROLO DEL RE ED UNITI	124	37	82	58	107	64	86	42	58	16	57
084	RIVOLTA D'ADDA	133	131	125	111	128	124	—	7	20	4	7
085	ROBECCO D'OGGIO	75	75	74	62	72	68	—	1	13	3	6
086	ROMANENGO	101	99	99	69	98	92	2	2	32	3	7
087	SALVIROLA	55	48	47	41	44	41	7	8	14	11	7
088	SAN BASSANO	34	34	33	29	30	26	—	—	4	—	1
089	SAN DANIELE PO	55	44	37	21	50	19	11	18	33	5	36
090	SAN GIOVANNI IN CROCE	97	92	83	52	94	73	5	14	43	3	24
091	SAN MARTINO DEL LAGO	48	35	43	21	37	27	13	4	27	11	6
092	SCANDOLARA RAVARA	74	58	60	35	66	44	13	13	36	7	26
093	SCANDOLARA RIPA D'OGGIO	61	55	49	26	42	36	6	12	35	19	24
094	SERGNANO	73	70	70	63	70	57	3	3	10	1	1
095	SESTO ED UNITI	87	80	81	66	84	68	5	5	18	3	16
096	SOLAROLO RAINERIO	46	41	42	25	45	37	5	4	21	—	9
097	SONCINO	225	204	206	136	215	167	21	19	89	10	54
098	SORESINA	288	280	263	176	277	251	8	25	111	10	32
099	SOSPIRO	107	95	95	73	87	86	12	12	34	20	21
100	SPINADESCO	39	38	37	28	38	37	1	2	11	1	1
101	SPINEDA	34	29	32	16	33	27	5	2	18	1	7
102	SPINO D'ADDA	96	92	94	81	91	93	—	—	13	2	1
103	STAGNO LOMBARDO	113	95	87	66	108	48	17	22	44	5	65
104	TICENGO	26	24	24	19	18	17	2	2	7	8	9
105	TORLINO VIMERCATI	31	31	31	10	31	14	—	—	20	—	17
106	TORNATA	28	25	24	20	27	26	3	4	8	1	—
107	TORRE DE'PICENARDI	75	69	68	41	73	58	5	7	33	1	16
108	TORRICELLA DEL PIZZO	43	34	30	23	35	24	9	13	20	8	19
109	TRESCORE CREMASCO	29	25	28	17	29	28	4	1	12	—	—
110	TRIGOLO	72	57	65	38	62	59	14	7	34	10	12
111	VAIANO CREMASCO	71	66	64	45	68	56	4	7	26	2	11
112	VAILATE	85	84	84	66	82	72	1	1	19	3	11
113	VESCOVATO	71	68	67	56	68	58	2	4	15	2	13
114	VOLONGO	38	34	35	29	36	12	3	3	8	2	24
115	VOLTIDO	30	21	26	15	23	20	9	4	15	6	7
	TOTALE PROVINCIA	11.248	10.266	10.126	7.084	10.440	8.763	813	988	3.883	648	1.971

segue TAV. 23 — Abitazioni non occupate per figura giuridica del proprietario

Codice dei Comuni	COMUNI	PERSONA FISICA		IMPRESE		COOPERATIVE EDILIZIE A PROPRIETÀ INDIVIDUALE E INDIVISA		STATO, REGIONI, PROVINCE, COMUNI, IACP		ENTI PREVIDENZIALI		ALTRO PROPRIETARIO	
		Abitazioni	Stanze	Abitazioni	Stanze	Abitazioni	Stanze	Abitazioni	Stanze	Abitazioni	Stanze	Abitazioni	Stanze
059	MONTODINE	58	234	1	7	—	—	—	—	—	—	1	3
060	MOSCAZZANO	21	125	—	—	—	—	—	—	—	—	—	—
061	MOTTA BALUFFI	44	227	—	—	—	—	—	—	—	—	—	—
062	OFFANENGO	84	357	3	14	—	—	1	7	—	—	1	3
063	OLMENETA	30	162	—	—	—	—	4	9	—	—	3	11
064	OSTIANO	128	602	8	43	—	—	1	5	—	—	8	35
065	PADERNO PONCHIELLI	50	245	1	4	—	—	2	7	—	—	3	12
066	PALAZZO PIGNANO	44	182	—	—	—	—	—	—	—	—	—	—
067	PANDINO	125	514	5	21	5	12	4	14	2	4	—	—
068	PERSICO DOSIMO	37	165	—	—	—	—	3	12	—	—	4	17
069	PESCAROLO ED UNITI	94	434	2	10	—	—	1	4	—	—	2	7
070	PESSINA CREMONESE	31	150	11	66	—	—	—	—	—	—	1	4
071	PIADENA	123	515	2	7	—	—	12	51	—	—	1	3
072	PIANENGO	5	20	—	—	—	—	—	—	—	—	—	—
073	PIERANICA	34	157	—	—	—	—	—	—	—	—	1	2
074	PIEVE D'OLMI	37	186	—	—	—	—	—	—	—	—	1	4
075	PIEVE SAN GIACOMO	47	234	1	3	—	—	4	15	—	—	2	16
076	PIZZIGHETTONE	255	968	86	357	19	76	14	52	—	—	8	32
077	POZZAGLIO ED UNITI	24	92	6	25	—	—	—	—	—	—	3	17
078	QUINTANO	9	38	—	—	—	—	—	—	—	—	—	—
079	RICENGO	11	40	—	—	—	—	—	—	—	—	—	—
080	RIPALTA ARPINA	26	122	—	—	—	—	—	—	—	—	—	—
081	RIPALTA CREMASCA	59	263	3	11	1	4	2	5	—	—	—	—
082	RIPALTA GUERINA	7	26	5	29	—	—	1	5	—	—	—	—
083	RIVAROLO DEL RE ED UNITI	116	595	1	10	—	—	—	—	—	—	7	44
084	RIVOLTA D'ADDA	131	494	—	—	—	—	—	—	—	—	2	6
085	ROBECCO D'OGGIO	73	323	1	4	—	—	1	1	—	—	—	—
086	ROMANENGO	74	268	9	38	18	90	—	—	—	—	—	—
087	SALVIROLA	45	187	8	32	—	—	—	—	—	—	2	7
088	SAN BASSANO	33	149	1	6	—	—	—	—	—	—	—	—
089	SAN DANIELE PO	49	232	—	—	—	—	5	18	—	—	1	4
090	SAN GIOVANNI IN CROCE	83	377	5	66	—	—	1	7	—	—	8	38
091	SAN MARTINO DEL LAGO	44	234	—	—	—	—	1	4	—	—	3	17
092	SCANDOLARA RAVARA	72	378	—	—	—	—	1	3	—	—	1	7
093	SCANDOLARA RIPA D'OGGIO	61	278	—	—	—	—	—	—	—	—	—	—
094	SERGNANO	54	217	1	5	—	—	18	76	—	—	—	—
095	SESTO ED UNITI	73	359	9	48	—	—	3	10	—	—	2	11
096	SOLAROLO RAINERIO	46	191	—	—	—	—	—	—	—	—	—	—
097	SONCINO	212	903	4	29	4	17	3	16	—	—	2	12
098	SORESINA	268	1.050	13	56	—	—	4	14	—	—	3	12
099	SOSPIRO	100	445	2	10	—	—	3	16	—	—	2	10
100	SPINADESCO	32	132	4	18	—	—	3	14	—	—	—	—
101	SPINEDA	29	102	3	52	—	—	2	12	—	—	—	—
102	SPINO D'ADDA	67	259	6	27	—	—	20	59	1	2	2	6
103	STAGNO LOMBARDO	104	504	—	—	—	—	1	4	—	—	8	27
104	TICENGO	21	111	—	—	—	—	—	—	—	—	5	16
105	TORLINO VIMERCATI	29	123	—	—	—	—	—	—	—	—	2	6
106	TORNATA	27	143	—	—	—	—	1	4	—	—	—	—
107	TORRE DE'PICENARDI	70	334	2	12	—	—	1	5	—	—	2	9
108	TORRICELLA DEL PIZZO	41	231	1	5	—	—	1	5	—	—	—	—
109	TRESCORE CREMASCO	29	118	—	—	—	—	—	—	—	—	—	—
110	TRIGOLO	69	263	1	11	—	—	—	—	—	—	2	11
111	VAIANO CREMASCO	66	260	—	—	—	—	4	16	—	—	1	4
112	VAILATE	84	332	1	4	—	—	—	—	—	—	—	—
113	VESCOVATO	54	291	1	16	—	—	15	57	—	—	1	5
114	VOLONGO	38	186	—	—	—	—	—	—	—	—	—	—
115	VOLTIDO	28	139	—	—	—	—	2	8	—	—	—	—
	TOTALE PROVINCIA	9.889	40.790	666	2.968	117	494	339	1.241	20	66	217	970



parte seconda
dati provinciali

TAV. 1 — Popolazione residente per singolo anno di età, sesso e stato civile

ETÀ (anni)	MASCHI						FEMMINE					
	CELIBI	CONIUGATI	VEDOVI	SEPARATI LEGALMENTE	DIVORZIATI	TOTALE	NUBILI	CONIUGATE	VEDOVE	SEPARATE LEGALMENTE	DIVORZIATE	TOTALE
0	1.425	—	—	—	—	1.425	1.415	—	—	—	—	1.415
1	1.475	—	—	—	—	1.475	1.459	—	—	—	—	1.459
2	1.584	—	—	—	—	1.584	1.523	—	—	—	—	1.523
3	1.776	—	—	—	—	1.776	1.675	—	—	—	—	1.675
4	1.829	—	—	—	—	1.829	1.775	—	—	—	—	1.775
meno di 5	8.089	—	—	—	—	8.089	7.847	—	—	—	—	7.847
5	1.974	—	—	—	—	1.974	1.902	—	—	—	—	1.902
6	2.089	—	—	—	—	2.089	1.957	—	—	—	—	1.957
7	2.207	—	—	—	—	2.207	2.073	—	—	—	—	2.073
8	2.203	—	—	—	—	2.203	2.036	—	—	—	—	2.036
9	2.215	—	—	—	—	2.215	2.044	—	—	—	—	2.044
5 - 9	10.888	—	—	—	—	10.888	10.012	—	—	—	—	10.012
10	2.245	—	—	—	—	2.245	2.179	—	—	—	—	2.179
11	2.232	—	—	—	—	2.232	2.054	—	—	—	—	2.054
12	2.328	—	—	—	—	2.328	2.252	—	—	—	—	2.252
13	2.409	—	—	—	—	2.409	2.160	—	—	—	—	2.160
14	2.376	—	—	—	—	2.376	2.266	—	—	—	—	2.266
10 - 14	11.590	—	—	—	—	11.590	10.911	—	—	—	—	10.911
15	2.581	—	—	—	—	2.581	2.389	—	—	—	—	2.389
16	2.532	13	1	—	—	2.546	2.415	28	—	—	—	2.443
17	2.494	11	—	—	—	2.505	2.320	34	—	2	—	2.356
18	2.362	20	2	—	—	2.384	2.242	122	1	—	—	2.365
19	2.302	19	3	—	—	2.324	2.049	263	1	2	—	2.315
15 - 19	12.271	63	6	—	—	12.340	11.415	447	2	4	—	11.868
20	2.265	60	1	—	1	2.327	1.792	487	—	4	1	2.284
21	2.219	123	2	—	—	2.344	1.523	719	2	7	—	2.251
22	2.120	257	1	1	—	2.379	1.348	940	1	8	1	2.298
23	1.851	369	—	6	—	2.226	1.081	1.100	5	19	1	2.206
24	1.656	546	—	6	—	2.208	852	1.292	2	16	—	2.162
20 - 24	10.111	1.355	4	13	1	11.484	6.596	4.538	10	54	3	11.201
25	1.430	778	1	5	—	2.214	683	1.483	9	25	—	2.200
26	1.269	991	1	8	—	2.269	544	1.652	1	18	1	2.216
27	1.037	1.111	1	11	—	2.160	447	1.622	5	30	3	2.107
28	932	1.342	—	24	—	2.298	390	1.718	7	29	3	2.147
29	801	1.467	4	22	1	2.295	306	1.747	9	34	2	2.098
25 - 29	5.469	5.689	7	70	1	11.236	2.370	8.222	31	136	9	10.768
30	746	1.620	1	27	2	2.396	262	1.841	5	31	4	2.143
31	657	1.799	3	35	2	2.496	268	1.952	13	32	5	2.270
32	586	2.010	—	21	1	2.618	248	2.112	15	35	5	2.415
33	519	2.045	2	36	5	2.607	245	2.137	20	33	3	2.438
34	480	2.051	6	37	5	2.579	205	2.097	24	40	5	2.371
30 - 34	2.988	9.525	12	156	15	12.696	1.228	10.139	77	171	22	11.637
35	440	1.980	2	31	5	2.458	228	1.945	26	23	15	2.237
36	336	1.380	1	29	5	1.751	157	1.501	22	35	10	1.725
37	390	1.611	7	26	6	2.040	195	1.700	23	23	11	1.952
38	358	1.653	6	27	4	2.048	191	1.681	40	31	6	1.949
39	383	1.719	11	28	10	2.151	196	1.811	49	26	12	2.094
35 - 39	1.907	8.343	27	141	30	10.448	967	8.638	160	138	54	9.957
40	424	1.932	8	29	8	2.401	207	2.060	58	23	8	2.356
41	465	2.049	12	41	12	2.579	214	2.103	67	32	11	2.427
42	468	2.088	16	27	6	2.605	198	2.123	84	29	8	2.442
43	404	2.105	13	31	6	2.559	228	2.080	112	27	10	2.457
44	367	1.891	15	17	7	2.297	178	1.854	102	25	11	2.170
40 - 44	2.128	10.065	64	145	39	12.441	1.025	10.220	423	136	48	11.852

segue TAV. 1 — Popolazione residente per singolo anno di età, sesso e stato civile

ETÀ (anni)	MASCHI						FEMMINE					
	CELIBI	CONIUGATI	VEDOVI	SEPARATI LEGALMENTE	DIVORZIATI	TOTALE	NUBILI	CONIUGATE	VEDOVE	SEPARATE LEGALMENTE	DIVORZIATE	TOTALE
45	380	1.817	22	26	8	2.253	205	1.875	131	19	8	2.238
46	358	1.955	27	20	8	2.368	220	1.899	152	25	10	2.306
47	367	1.858	23	17	11	2.276	210	1.852	157	12	10	2.241
48	358	1.850	33	16	5	2.262	242	1.761	183	16	14	2.216
49	380	1.763	38	19	3	2.203	225	1.770	198	31	16	2.240
45 - 49	1.843	9.243	143	98	35	11.362	1.102	9.157	821	103	58	11.241
50	385	1.922	28	22	9	2.366	272	1.851	254	26	7	2.410
51	335	1.879	38	35	10	2.297	284	1.881	283	17	9	2.474
52	312	1.748	49	21	6	2.136	251	1.687	284	17	7	2.246
53	304	1.865	41	26	9	2.245	269	1.772	326	12	9	2.388
54	296	1.875	41	16	9	2.237	296	1.702	354	15	7	2.374
50 - 54	1.632	9.289	197	120	43	11.281	1.372	8.893	1.501	87	39	11.892
55	315	1.860	54	10	4	2.243	281	1.725	382	11	5	2.404
56	237	1.834	65	14	10	2.160	323	1.712	475	21	7	2.538
57	265	1.780	56	15	6	2.122	331	1.702	475	15	12	2.535
58	246	1.733	72	14	9	2.074	340	1.548	508	12	11	2.419
59	227	1.713	77	9	7	2.033	337	1.578	590	17	16	2.538
55 - 59	1.290	8.920	324	62	36	10.632	1.612	8.265	2.430	76	51	12.434
60	216	1.727	83	10	11	2.047	315	1.406	639	11	10	2.381
61	197	1.761	77	8	2	2.045	358	1.468	738	8	10	2.582
62	110	777	47	5	3	942	145	614	347	4	4	1.114
63	109	633	36	4	2	784	154	498	305	3	3	963
64	106	686	49	3	3	847	168	551	430	4	4	1.157
60 - 64	738	5.584	292	30	21	6.665	1.140	4.537	2.459	30	31	8.197
65	162	1.024	102	7	5	1.300	227	862	643	6	5	1.743
66	154	1.227	133	6	10	1.530	293	966	807	2	7	2.075
67	183	1.232	140	8	3	1.566	297	948	883	5	4	2.137
68	159	1.163	149	7	1	1.479	300	909	959	5	3	2.176
69	146	1.132	154	6	3	1.441	310	792	955	4	5	2.066
65 - 69	804	5.778	678	34	22	7.316	1.427	4.477	4.247	22	24	10.197
70	132	1.041	189	4	3	1.369	280	751	920	6	3	1.960
71	142	1.050	189	3	2	1.386	317	661	1.048	1	1	2.028
72	119	930	173	3	2	1.227	275	550	920	5	1	1.751
73	98	773	190	1	3	1.065	290	484	1.030	2	2	1.808
74	97	703	190	7	3	1.000	252	437	1.002	4	1	1.696
70 - 74	588	4.497	931	18	13	6.047	1.414	2.883	4.920	18	8	9.243
75	74	576	220	4	—	874	265	357	1.013	1	1	1.637
76	67	475	178	4	—	724	230	255	896	2	2	1.385
77	79	461	175	—	1	716	240	283	930	3	—	1.456
78	40	349	179	3	—	571	191	206	811	2	—	1.210
79	50	354	159	1	3	567	218	154	751	—	1	1.124
75 - 79	310	2.215	911	12	4	3.452	1.144	1.255	4.401	8	4	6.812
80 - 84	124	834	651	3	1	1.613	682	406	2.914	2	3	4.007
85 - 89	43	211	322	1	—	577	305	82	1.248	2	—	1.637
90 - 94	5	33	92	—	—	130	73	8	292	1	—	374
95 - 99	3	2	8	—	—	13	9	1	39	—	—	49
100 E PIU'	—	—	—	—	—	—	—	—	—	—	—	—
TOTALE	72.621	81.646	4.669	903	261	160.100	62.651	82.168	25.975	988	354	172.136

TAV. 2 - Popolazione presente per singolo anno di età, sesso e stato civile

ETÀ (anni)	MASCHI						FEMMINE					
	CELIBI	CONIUGATI	VEDOVI	SEPARATI LEGALMENTE	DIVORZIATI	TOTALE	NUBILI	CONIUGATE	VEDOVE	SEPARATE LEGALMENTE	DIVORZIATE	TOTALE
0	1.412	—	—	—	—	1.412	1.406	—	—	—	—	1.406
1	1.478	—	—	—	—	1.478	1.443	—	—	—	—	1.443
2	1.580	—	—	—	—	1.580	1.525	—	—	—	—	1.525
3	1.776	—	—	—	—	1.776	1.672	—	—	—	—	1.672
4	1.823	—	—	—	—	1.823	1.776	—	—	—	—	1.776
meno di 5	8.069	—	—	—	—	8.069	7.822	—	—	—	—	7.822
5	1.973	—	—	—	—	1.973	1.908	—	—	—	—	1.908
6	2.085	—	—	—	—	2.085	1.953	—	—	—	—	1.953
7	2.208	—	—	—	—	2.208	2.081	—	—	—	—	2.081
8	2.207	—	—	—	—	2.207	2.036	—	—	—	—	2.036
9	2.217	—	—	—	—	2.217	2.052	—	—	—	—	2.052
5 - 9	10.690	—	—	—	—	10.690	10.030	—	—	—	—	10.030
10	2.247	—	—	—	—	2.247	2.187	—	—	—	—	2.187
11	2.235	—	—	—	—	2.235	2.047	—	—	—	—	2.047
12	2.345	—	—	—	—	2.345	2.248	—	—	—	—	2.248
13	2.409	—	—	—	—	2.409	2.163	—	—	—	—	2.163
14	2.387	—	—	—	—	2.387	2.263	—	—	—	—	2.263
10 - 14	11.623	—	—	—	—	11.623	10.908	—	—	—	—	10.908
15	2.584	—	—	—	—	2.584	2.394	—	—	—	—	2.394
16	2.534	13	1	—	—	2.548	2.417	28	—	—	—	2.445
17	2.498	12	—	—	—	2.510	2.323	32	—	2	—	2.357
18	2.244	20	2	—	—	2.266	2.246	120	1	—	—	2.367
19	2.000	14	—	—	—	2.014	2.038	265	2	2	—	2.307
15 - 19	11.860	59	3	—	—	11.922	11.418	445	3	4	—	11.870
20	2.248	61	—	—	1	2.310	1.773	490	—	4	1	2.268
21	2.224	123	2	—	—	2.349	1.517	714	2	7	—	2.240
22	2.109	258	1	1	—	2.369	1.315	946	1	8	1	2.271
23	1.851	369	—	4	—	2.224	1.067	1.083	5	20	1	2.176
24	1.654	547	—	6	—	2.207	826	1.273	2	17	—	2.118
20 - 24	10.086	1.358	3	11	1	11.459	6.498	4.506	10	56	3	11.073
25	1.404	759	1	6	—	2.170	670	1.487	8	24	—	2.189
26	1.251	984	1	9	—	2.245	520	1.654	1	18	1	2.194
27	995	1.102	1	13	—	2.111	437	1.613	5	32	3	2.090
28	916	1.330	—	23	—	2.269	381	1.691	8	29	3	2.112
29	781	1.446	4	23	1	2.255	301	1.747	9	32	2	2.091
25 - 29	5.347	5.621	7	74	1	11.050	2.309	8.192	31	135	9	10.676
30	729	1.608	1	24	2	2.364	260	1.829	5	29	4	2.127
31	648	1.790	3	30	3	2.474	266	1.949	14	32	5	2.266
32	581	1.999	—	21	1	2.602	246	2.112	14	35	5	2.412
33	521	2.025	2	36	5	2.589	239	2.132	20	31	3	2.425
34	469	2.028	6	37	3	2.543	203	2.087	24	40	4	2.358
30 - 34	2.948	9.450	12	148	14	12.572	1.214	10.109	77	167	21	11.588
35	427	1.948	2	29	6	2.412	227	1.933	25	23	15	2.223
36	326	1.368	—	30	5	1.729	158	1.498	22	35	10	1.723
37	389	1.595	7	24	7	2.022	196	1.699	23	21	11	1.950
38	355	1.651	6	28	5	2.045	185	1.671	39	30	8	1.933
39	380	1.705	12	27	8	2.132	193	1.809	48	26	12	2.088
35 - 39	1.877	8.267	27	138	31	10.340	959	8.610	157	135	56	9.917
40	416	1.916	10	28	9	2.379	205	2.049	58	24	8	2.344
41	467	2.031	12	38	12	2.560	213	2.097	65	30	11	2.416
42	468	2.082	16	28	6	2.600	201	2.127	84	27	8	2.447
43	401	2.088	13	30	7	2.539	226	2.074	111	27	10	2.448
44	364	1.867	15	17	8	2.271	176	1.849	101	26	11	2.163
40 - 44	2.116	9.984	66	141	42	12.349	1.021	10.196	419	134	48	11.818

segue TAV. 2 — Popolazione presente per singolo anno di età, sesso e stato civile

ETÀ (anni)	MASCHI						FEMMINE					
	CELIBI	CONIUGATI	VEDOVI	SEPARATI LEGALMENTE	DIVORZIATI	TOTALE	NUBILI	CONIUGATE	VEDOVE	SEPARATE LEGALMENTE	DIVORZIATE	TOTALE
45	379	1.804	22	25	7	2.237	205	1.878	133	20	8	2.244
46	358	1.944	26	22	8	2.358	206	1.899	150	23	9	2.287
47	362	1.847	24	16	11	2.260	205	1.853	159	11	10	2.238
48	358	1.845	33	16	5	2.257	242	1.760	185	16	14	2.217
49	379	1.755	40	19	4	2.197	229	1.761	199	32	16	2.237
45 - 49	1.836	9.195	145	98	35	11.309	1.087	9.151	826	102	57	11.223
50	385	1.923	27	21	9	2.365	274	1.846	251	25	7	2.403
51	337	1.870	38	34	9	2.288	280	1.882	281	18	10	2.471
52	314	1.746	50	22	7	2.139	251	1.686	283	17	7	2.244
53	291	1.850	41	26	8	2.216	266	1.768	323	12	9	2.378
54	294	1.865	42	16	9	2.226	294	1.703	348	15	6	2.366
50 - 54	1.621	9.254	198	119	42	11.234	1.365	8.885	1.486	87	39	11.862
55	320	1.844	56	10	4	2.234	283	1.721	386	11	5	2.406
56	237	1.835	63	13	12	2.160	318	1.722	472	20	8	2.540
57	265	1.775	56	14	6	2.116	324	1.700	477	15	11	2.527
58	253	1.725	74	12	8	2.072	332	1.545	510	12	11	2.410
59	227	1.716	78	10	6	2.037	332	1.578	590	17	16	2.533
55 - 59	1.302	8.895	327	59	36	10.619	1.589	8.266	2.435	75	51	12.416
60	221	1.716	83	12	12	2.044	313	1.399	643	10	10	2.375
61	201	1.758	78	9	2	2.048	353	1.462	729	8	10	2.562
62	112	776	47	5	3	943	143	615	348	4	4	1.114
63	115	633	39	4	2	793	154	500	309	3	3	969
64	106	695	49	3	3	856	168	556	432	4	5	1.165
60 - 64	755	5.578	296	33	22	6.684	1.131	4.532	2.461	29	32	8.185
65	165	1.023	106	9	5	1.308	226	867	641	6	6	1.746
66	154	1.239	134	6	10	1.543	304	966	811	2	7	2.090
67	187	1.223	144	8	3	1.565	297	952	894	5	4	2.152
68	160	1.160	152	7	1	1.480	296	909	958	6	3	2.172
69	146	1.135	155	6	4	1.446	312	795	960	4	5	2.076
65 - 69	812	5.780	691	36	23	7.342	1.435	4.489	4.264	23	25	10.236
70	135	1.051	195	4	3	1.388	284	746	928	6	3	1.967
71	142	1.057	194	3	2	1.398	313	667	1.051	1	1	2.033
72	126	937	180	3	1	1.247	279	555	919	5	1	1.759
73	103	779	199	2	3	1.086	293	493	1.037	2	2	1.827
74	105	713	193	7	3	1.021	259	444	1.004	4	1	1.712
70 - 74	611	4.537	961	19	12	6.140	1.428	2.905	4.939	18	8	9.298
75	74	573	225	4	—	876	280	356	1.024	1	1	1.662
76	70	481	184	5	—	740	229	256	915	3	2	1.405
77	84	463	180	—	1	728	238	281	944	3	—	1.466
78	44	353	182	4	—	583	193	202	829	3	—	1.227
79	51	355	170	1	3	580	218	152	780	—	1	1.151
75 - 79	323	2.225	941	14	4	3.507	1.158	1.247	4.492	10	4	6.911
80 - 84	126	838	672	3	1	1.640	698	409	2.990	2	3	4.102
85 - 89	46	217	338	1	—	602	319	91	1.325	2	—	1.737
90 - 94	7	32	96	—	—	135	81	7	314	1	—	403
95 - 99	1	1	10	—	—	12	11	1	40	—	—	52
100 E PIU'	—	—	—	—	—	—	—	—	1	—	—	1
TOTALE	72.056	81.291	4.793	894	264	159.298	62.481	82.041	26.270	980	356	172.128

TAV. 3 - Popolazione residente per sesso, classe di età e luogo di nascita

LUOGO DI NASCITA	Meno di 6 anni	6-13	14-18	19-24	25-44	45-64	65 e più	TOTALE
A — TOTALE								
Nello stesso Comune di residenza	7.419	15.191	12.863	15.123	42.710	38.566	22.867	154.739
In altro Comune della stessa Provincia	7.935	13.471	8.148	7.501	27.790	28.419	18.824	112.088
In altra Provincia della stessa Regione	3.802	4.522	2.055	2.605	10.792	9.432	5.788	38.996
Varese	10	43	41	54	107	89	78	422
Como	17	50	25	34	113	144	149	532
Sondrio	8	14	10	30	69	79	38	248
Milano	1.817	2.603	1.120	1.072	3.310	2.299	1.671	13.892
Bergamo	987	635	177	270	1.304	1.311	776	5.460
Brescia	453	557	386	694	3.803	3.273	1.613	10.779
Pavia	34	69	50	82	202	200	137	774
Mantova	476	551	246	369	1.884	2.037	1.326	6.889
In altre Regioni	581	1.292	958	1.805	8.915	6.717	3.390	23.658
Piemonte	32	97	103	87	333	323	236	1.211
Valle d'Aosta	1	1	1	1	11	14	4	33
Trentino-Alto Adige	2	19	14	26	189	145	63	458
Bolzano-Bozen	—	—	3	7	59	35	5	110
Trento	2	18	11	19	130	110	58	348
Veneto	43	102	83	111	715	852	501	2.407
Friuli-Venezia Giulia	7	21	16	39	165	212	107	567
Liguria	18	55	36	52	167	173	93	594
Emilia-Romagna	179	342	225	273	1.783	1.989	1.413	6.204
Toscana	27	38	31	43	342	309	180	970
Umbria	3	8	8	10	76	41	21	167
Marche	5	13	7	15	145	136	50	371
Lazio	27	57	41	77	302	192	56	752
Abruzzi	7	22	22	57	544	360	58	1.070
Molise	1	4	4	12	67	34	14	136
Campania	59	184	119	328	1.294	583	163	2.730
Puglia	51	89	56	152	790	391	139	1.668
Basilicata	—	8	7	19	123	39	9	205
Calabria	53	92	57	214	735	306	80	1.537
Sicilia	50	98	96	220	832	489	159	1.944
Sardegna	16	42	32	69	302	129	44	634
ITALIA	19.737	34.476	24.024	27.034	90.207	83.134	50.869	329.481
ESTERO	75	207	187	290	828	570	598	2.755
TOTALE	19.812	34.683	24.211	27.324	91.035	83.704	51.467	332.236
B — MASCHI								
Nello stesso Comune di residenza	3.715	7.771	6.622	7.962	23.753	19.905	9.079	78.807
In altro Comune della stessa Provincia	4.071	6.985	4.112	3.598	13.534	12.730	6.650	51.680
In altra Provincia della stessa Regione	1.931	2.404	1.077	1.258	4.964	4.163	2.032	17.829
Varese	7	24	26	21	56	37	24	195
Como	9	26	9	11	48	48	29	180
Sondrio	3	6	3	16	26	33	11	98
Milano	931	1.361	592	526	1.718	1.043	580	6.751
Bergamo	503	335	94	123	520	563	276	2.414
Brescia	222	323	192	336	1.622	1.442	591	4.728
Pavia	19	35	27	51	99	91	43	365
Mantova	237	294	134	174	875	906	478	3.098
In altre Regioni	304	669	485	850	4.216	2.907	1.185	10.616
Piemonte	20	46	62	31	137	141	61	498
Valle d'Aosta	1	1	1	—	4	5	2	14
Trentino-Alto Adige	1	15	7	11	90	63	19	206
Bolzano-Bozen	—	1	2	3	28	17	2	53
Trento	1	14	5	8	62	46	17	153
Veneto	26	55	39	55	343	339	165	1.022
Friuli-Venezia Giulia	2	12	9	16	77	70	18	204
Liguria	10	29	21	26	85	75	35	281
Emilia-Romagna	93	172	101	130	864	911	444	2.715
Toscana	13	20	13	21	179	143	69	458
Umbria	3	6	5	5	45	16	9	89
Marche	5	8	3	8	90	56	20	190
Lazio	11	27	24	35	173	100	22	392
Abruzzi	3	9	10	17	122	55	21	237
Molise	—	4	3	6	32	19	9	73
Campania	33	99	52	156	580	267	71	1.258
Puglia	27	42	31	83	423	186	69	861
Basilicata	—	5	5	10	62	16	2	100
Calabria	27	47	28	93	301	116	36	648
Sicilia	25	44	52	122	463	273	96	1.075
Sardegna	4	28	19	25	146	56	17	295
ITALIA	10.021	17.829	12.296	13.668	46.467	39.705	18.946	158.932
ESTERO	42	99	96	140	354	235	202	1.168
TOTALE	10.063	17.928	12.392	13.808	46.821	39.940	19.148	160.100

TAV. 4 - Popolazione residente in età da 6 anni in poi per grado di istruzione, sesso, classe di età, condizione professionale o non professionale

CLASSI DI ETÀ (anni) — CONDIZIONE	GRADO DI ISTRUZIONE											
	LAUREATI		DIPLOMATI		FORNITI DI LICENZA DI SCUOLA MEDIA INFERIORE		FORNITI DI LICENZA DI SCUOLA ELEMENTARE		ALFABETI PRIVI DI TITOLO DI STUDIO		ANALFABETI	
	MF	M	MF	M	MF	M	MF	M	MF	M	MF	M
TOTALE	6.730	4.179	33.688	17.451	73.794	39.017	150.369	68.745	45.550	19.518	2.293	1.127
6 - 10	—	—	—	—	—	—	1.375	683	19.815	10.253	58	23
11 - 14	—	—	—	—	4.261	2.053	13.361	7.035	435	248	20	9
15 - 19	—	—	2.636	957	19.243	9.992	2.160	1.300	94	49	75	42
20 - 24	138	48	8.792	4.408	10.720	5.530	2.818	1.382	111	44	106	72
25 - 44	4.230	2.449	15.364	8.719	25.595	14.476	43.716	20.175	1.525	625	605	377
45 - 54	933	639	2.956	1.528	6.527	3.486	31.999	15.509	2.968	1.285	393	196
55 - 64	921	644	2.372	1.216	4.160	2.157	26.092	11.631	4.111	1.523	272	126
65 e più	508	399	1.568	623	3.288	1.323	28.848	11.030	16.491	5.491	764	282
CONDIZIONE PROFESSIONALE	5.606	3.615	22.398	13.121	44.522	28.167	60.246	42.402	3.122	2.343	94	71
<i>-di cui disoccupati</i>	<i>61</i>	<i>28</i>	<i>475</i>	<i>167</i>	<i>1.147</i>	<i>491</i>	<i>1.043</i>	<i>603</i>	<i>63</i>	<i>46</i>	<i>7</i>	<i>5</i>
Imprenditori, liberi professionisti	865	783	1.226	1.058	996	816	991	810	14	10	—	—
Lavoratori in proprio	189	155	1.830	1.442	6.462	5.111	16.176	12.754	791	640	10	10
Coadiuvanti	49	33	741	423	2.128	1.159	3.206	912	136	35	2	—
Dirigenti e impiegati	4.409	2.574	14.881	7.527	10.458	4.940	2.751	1.888	7	4	—	—
Lavoratori dipendenti	94	70	3.720	2.671	24.478	16.141	37.122	26.038	2.174	1.654	82	61
Agricoltura	195	178	1.216	952	3.230	2.674	10.917	9.646	1.160	1.049	31	25
Imprenditori, liberi professionisti	51	42	95	71	82	46	77	61	4	4	—	—
Lavoratori in proprio	77	73	516	443	1.465	1.328	5.050	4.683	424	388	6	6
Coadiuvanti	22	21	250	164	708	471	830	246	46	10	1	—
Dirigenti e impiegati	34	32	245	181	170	102	81	70	—	—	—	—
Lavoratori dipendenti	11	10	110	93	805	727	4.879	4.586	686	647	24	19
Industrie	642	591	7.313	5.420	23.289	15.058	29.024	21.036	1.209	950	45	39
Imprenditori, liberi professionisti	44	41	193	176	205	182	332	296	—	—	—	—
Lavoratori in proprio	17	14	529	458	1.974	1.694	4.375	3.744	109	96	3	3
Coadiuvanti	5	3	114	90	343	262	351	123	12	7	—	—
Dirigenti e impiegati	537	501	4.208	2.881	3.811	1.897	1.093	821	3	2	—	—
Lavoratori dipendenti	39	32	2.269	1.815	16.956	11.023	22.873	16.052	1.085	845	42	36
Altre attività	4.769	2.846	13.869	6.749	18.003	10.435	20.305	11.720	753	344	18	7
Imprenditori, liberi professionisti	770	700	938	811	709	588	582	453	10	6	—	—
Lavoratori in proprio	95	68	785	541	3.023	2.089	6.751	4.327	258	156	1	1
Coadiuvanti	22	9	377	169	1.077	426	2.025	543	78	18	1	—
Dirigenti e impiegati	3.838	2.041	10.428	4.465	6.477	2.941	1.577	997	4	2	—	—
Lavoratori dipendenti	44	28	1.341	763	6.717	4.391	9.370	5.400	403	162	16	6
CONDIZIONE NON PROFESSIONALE	1.124	564	11.290	4.330	29.272	10.850	90.123	26.343	42.428	17.175	2.199	1.056
In cerca di prima occupazione	258	96	1.940	694	2.866	1.145	789	419	30	13	—	—
Scolari e studenti	54	25	4.036	2.005	12.589	6.220	15.067	7.881	20.287	10.519	—	—
Casalinghe	155	—	2.397	—	8.632	—	41.789	—	7.763	—	330	—
Ritirati dal lavoro	501	300	2.055	905	3.554	2.145	29.166	16.573	12.737	6.103	471	261
Altri	156	143	862	726	1.631	1.340	3.312	1.470	1.611	540	1.398	795

TAV. 5 - Popolazione residente attiva e non attiva per sesso e classe di età, attiva per

RAMI DI ATTIVITÀ ECONOMICA	CLASSI DI											
	Meno di 14		14 - 19		20 - 24		25 - 29		30 - 34		35 - 39	
	MF	M	MF	M	MF	M	MF	M	MF	M	MF	M
CONDIZIONE PROFESSIONALE	—	—	9.401	5.126	16.235	8.711	17.439	10.331	19.143	12.365	15.022	10.178
- di cui disoccupati	—	—	436	190	780	318	510	201	299	125	193	105
Imprenditori, liberi professionisti	—	—	7	3	152	119	460	370	566	487	491	404
Lavoratori in proprio	—	—	132	100	1.004	748	1.966	1.534	2.891	2.243	2.974	2.338
Coadiuvanti	—	—	475	391	805	585	699	397	735	296	608	185
Dirigenti e impiegati	—	—	778	166	4.618	1.344	6.060	2.666	6.321	3.367	4.133	2.490
Lavoratori dipendenti	—	—	8.009	4.466	9.656	5.915	8.254	5.364	8.630	5.972	6.816	4.761
Agricoltura	—	—	592	546	959	837	1.079	942	1.337	1.136	1.437	1.217
Imprenditori, liberi professionisti	—	—	—	—	4	3	18	14	22	17	25	14
Lavoratori in proprio	—	—	79	76	208	197	349	330	492	452	663	612
Coadiuvanti	—	—	223	209	283	243	233	168	217	131	143	53
Dirigenti e impiegati	—	—	13	6	61	37	74	52	72	49	64	38
Lavoratori dipendenti	—	—	277	255	403	357	405	378	534	487	542	500
Energia, gas e acqua	—	—	25	21	227	168	308	240	353	313	317	290
Imprenditori, liberi professionisti	—	—	—	—	—	—	—	—	—	—	—	—
Lavoratori in proprio	—	—	—	—	—	—	—	—	—	—	—	—
Coadiuvanti	—	—	—	—	—	—	—	—	—	—	—	—
Dirigenti e impiegati	—	—	4	—	96	44	157	93	151	120	156	131
Lavoratori dipendenti	—	—	21	21	131	124	151	147	202	193	161	159
Ind. estratt., trasf. min., chim.	—	—	278	189	663	469	820	602	853	683	717	569
Imprenditori, liberi professionisti	—	—	—	—	—	—	2	—	4	4	1	1
Lavoratori in proprio	—	—	3	2	14	10	18	16	20	14	31	23
Coadiuvanti	—	—	5	3	4	3	4	3	2	—	1	—
Dirigenti e impiegati	—	—	25	7	159	64	270	155	279	202	180	140
Lavoratori dipendenti	—	—	245	177	486	392	526	428	548	463	504	405
Ind. lavoraz. metalli, mecc. prec.	—	—	2.065	1.603	2.830	2.063	2.705	2.046	3.083	2.374	2.219	1.772
Imprenditori, liberi professionisti	—	—	—	—	6	3	15	14	22	18	27	23
Lavoratori in proprio	—	—	6	4	100	86	195	181	294	260	245	230
Coadiuvanti	—	—	19	19	45	40	24	19	21	12	13	7
Dirigenti e impiegati	—	—	87	28	521	202	669	416	811	551	512	405
Lavoratori dipendenti	—	—	1.953	1.552	2.158	1.732	1.802	1.416	1.935	1.533	1.422	1.107
Ind. alim., tess., pelli, legno	—	—	3.528	1.096	4.231	1.521	3.601	1.520	3.298	1.644	2.492	1.371
Imprenditori, liberi professionisti	—	—	—	—	5	2	17	11	21	18	24	18
Lavoratori in proprio	—	—	7	3	114	63	259	164	367	245	336	228
Coadiuvanti	—	—	51	44	71	51	46	26	52	21	53	12
Dirigenti e impiegati	—	—	127	40	567	167	637	264	606	321	414	249
Lavoratori dipendenti	—	—	3.343	1.009	3.474	1.238	2.642	1.055	2.252	1.039	1.665	864
Ind. costr., install. impianti	—	—	809	772	1.139	1.056	1.033	960	1.203	1.140	1.065	1.033
Imprenditori, liberi professionisti	—	—	—	—	9	8	23	23	47	43	51	50
Lavoratori in proprio	—	—	8	7	146	144	301	298	437	433	427	420
Coadiuvanti	—	—	53	53	45	44	19	17	20	15	13	9
Dirigenti e impiegati	—	—	22	5	122	57	131	78	98	58	64	49
Lavoratori dipendenti	—	—	726	707	817	803	559	544	601	591	510	505
Commercio, pubbl. esercizi	—	—	1.282	740	2.516	1.342	2.727	1.559	2.810	1.704	2.447	1.498
Imprenditori, liberi professionisti	—	—	5	2	71	61	159	135	172	150	182	148
Lavoratori in proprio	—	—	18	7	291	181	593	409	937	654	968	641
Coadiuvanti	—	—	115	60	316	175	335	139	385	102	356	92
Dirigenti e impiegati	—	—	146	37	783	210	830	331	625	301	432	258
Lavoratori dipendenti	—	—	998	634	1.055	715	810	545	691	497	509	359
Trasporti e comunicazioni	—	—	58	26	449	294	839	683	1.241	1.051	829	728
Imprenditori, liberi professionisti	—	—	—	—	—	—	5	4	4	3	5	3
Lavoratori in proprio	—	—	—	—	42	40	92	90	114	111	112	107
Coadiuvanti	—	—	1	1	18	16	21	19	6	5	9	7
Dirigenti e impiegati	—	—	20	2	165	40	274	138	416	259	276	204
Lavoratori dipendenti	—	—	37	23	224	198	447	432	701	673	427	407
Credito, assic.; serv. imprese	—	—	209	22	1.003	374	1.087	673	972	729	641	519
Imprenditori, liberi professionisti	—	—	1	1	45	33	148	113	169	141	138	117
Lavoratori in proprio	—	—	—	—	6	3	7	5	8	6	16	13
Coadiuvanti	—	—	1	1	4	3	5	3	10	1	6	2
Dirigenti e impiegati	—	—	201	18	907	299	881	508	736	536	441	354
Lavoratori dipendenti	—	—	6	2	41	36	46	44	49	45	40	33
Pubblica amm.ne; servizi	—	—	555	111	2.218	587	3.240	1.106	3.993	1.591	2.858	1.181
Imprenditori, liberi professionisti	—	—	1	—	12	9	73	56	105	93	38	30
Lavoratori in proprio	—	—	11	1	83	24	152	41	222	68	176	64
Coadiuvanti	—	—	7	1	19	10	12	3	22	9	14	3
Dirigenti e impiegati	—	—	133	23	1.237	224	2.137	631	2.527	970	1.594	662
Lavoratori dipendenti	—	—	403	86	867	320	866	375	1.117	451	1.036	422
In cerca di prima occupazione	—	—	3.737	1.401	1.309	573	492	193	131	63	86	46
TOTALE POP. ATTIVA	—	—	13.138	6.527	17.544	9.284	17.931	10.524	19.274	12.428	15.108	10.224
Scolari e studenti	35.181	18.185	13.999	6.940	2.685	1.372	654	398	61	35	13	6
Casalinghe	—	—	335	—	1.512	—	2.981	—	4.616	—	4.866	—
Ritirati dal lavoro	—	—	15	10	13	3	19	6	56	21	107	37
Altri	19.314	9.806	1.363	1.239	931	825	419	308	326	212	311	181
TOTALE POP. NON ATTIVA	54.495	27.991	15.712	8.189	5.141	2.200	4.073	712	5.059	268	5.297	224

ramo di attività economica e posizione nella professione; non attiva per condizione non professionale

ETÀ (anni)

40 - 44		45 - 49		50 - 54		55 - 59		60 - 64		65 - 69		70 e più	
MF	M	MF	M	MF	M	MF	M	MF	M	MF	M	MF	M
16.874	12.078	14.780	10.816	13.127	9.633	8.782	6.719	2.923	2.200	1.339	947	923	615
202	125	156	109	145	104	68	58	7	5	—	—	—	—
571	487	492	429	480	401	413	370	203	180	139	124	118	103
3.859	3.088	3.711	2.933	3.478	2.718	2.789	2.236	1.352	1.127	767	617	535	430
776	173	733	177	627	144	533	127	150	51	84	27	37	9
3.553	2.306	2.499	1.633	2.260	1.484	1.533	1.058	505	291	168	94	78	34
8.115	6.024	7.345	5.644	6.282	4.886	3.514	2.928	713	551	181	85	155	39
2.146	1.856	2.519	2.206	2.735	2.353	2.228	1.896	903	815	462	408	352	312
30	24	49	34	53	37	41	32	19	13	24	20	24	16
996	919	1.116	1.017	1.278	1.161	1.128	1.010	574	530	360	338	295	279
177	40	163	32	165	16	168	7	42	8	28	3	15	2
67	57	53	42	65	50	41	35	15	15	3	2	2	2
876	816	1.138	1.081	1.174	1.089	850	812	253	249	47	45	16	13
234	217	220	201	189	184	96	93	10	7	2	2	3	3
1	—	—	—	—	—	—	—	—	—	—	—	—	—
—	—	—	—	—	—	—	—	—	—	—	—	—	—
102	89	86	74	81	79	44	43	2	1	1	1	2	2
131	128	134	127	108	105	52	50	8	6	1	1	1	1
797	694	731	647	652	573	286	272	41	41	7	7	5	3
8	8	6	5	3	1	4	4	3	3	2	2	1	1
35	30	32	30	22	17	11	8	10	10	2	2	1	1
1	1	3	2	2	1	—	—	1	1	—	—	—	—
150	126	96	84	90	73	45	39	6	6	2	2	1	1
603	529	594	526	535	481	226	221	21	21	1	1	2	—
2.038	1.681	1.391	1.204	1.084	967	611	574	121	114	33	29	15	14
33	29	25	23	18	17	14	13	12	12	6	5	—	—
247	225	159	148	156	146	117	114	44	44	19	19	11	10
10	4	12	4	5	2	5	2	1	2	1	—	—	—
403	316	195	164	171	140	113	102	14	13	3	2	1	1
1.345	1.107	1.000	865	734	662	362	344	49	43	4	3	3	3
2.832	1.729	2.450	1.565	1.905	1.266	1.028	780	216	178	83	62	38	28
32	20	31	28	17	13	21	21	9	7	8	6	3	3
440	309	409	288	306	222	252	184	96	83	42	34	23	20
50	11	57	11	26	7	31	8	11	5	5	4	5	2
384	278	265	198	222	172	123	99	28	25	11	9	—	—
1.926	1.111	1.688	1.040	1.334	852	601	468	72	58	17	9	7	3
1.613	1.574	1.257	1.229	920	900	601	594	111	109	27	25	13	13
85	81	56	56	36	35	37	37	17	17	8	8	4	4
530	526	358	355	181	178	122	122	41	41	8	7	5	5
17	11	11	5	3	—	5	4	1	1	—	—	—	—
50	39	40	29	27	23	25	23	4	3	—	—	—	—
931	917	792	784	673	664	412	408	48	47	11	10	4	4
2.965	1.815	2.753	1.663	2.454	1.449	1.756	1.125	739	488	399	243	251	145
223	184	192	162	186	151	139	114	53	47	36	29	30	25
1.260	825	1.332	853	1.262	782	982	650	507	344	293	183	184	105
485	95	463	117	395	105	306	102	88	32	44	18	15	4
409	292	302	208	237	162	113	85	35	25	9	7	11	5
588	419	464	323	374	249	216	174	56	40	17	6	11	6
945	834	790	691	684	597	358	314	74	67	20	19	7	6
8	6	2	2	3	3	3	3	—	—	3	3	—	—
165	161	171	165	153	144	81	79	35	35	13	13	4	4
16	9	9	4	9	4	4	2	2	1	—	—	—	—
280	206	193	132	163	120	89	61	13	10	2	1	—	—
476	452	415	388	356	326	181	169	24	21	2	2	3	2
582	480	402	344	356	306	264	246	91	83	49	46	37	34
129	116	79	73	110	99	93	90	54	51	36	35	32	31
23	18	8	6	16	14	11	10	6	6	4	4	2	1
6	—	4	1	4	1	1	—	1	1	—	—	—	—
372	309	256	223	189	163	137	130	24	19	9	7	2	1
52	37	55	41	37	29	22	16	6	6	—	—	1	1
2.722	1.198	2.267	1.066	2.148	1.038	1.554	825	617	298	257	106	202	57
22	19	52	46	54	45	61	56	36	30	16	16	24	23
163	75	126	71	104	54	85	59	39	34	26	17	10	5
14	2	11	1	18	8	13	3	2	—	6	2	2	1
1.336	594	1.013	479	1.015	502	803	441	364	174	128	63	59	22
1.187	508	1.065	469	957	429	592	266	176	60	81	8	107	6
79	48	19	15	15	13	13	13	2	2	—	—	—	—
16.953	12.126	14.799	10.831	13.142	9.646	8.795	6.732	2.925	2.202	1.339	947	923	615
7	1	1	—	—	—	—	—	—	—	—	—	—	—
6.729	—	6.845	—	7.541	—	7.311	—	4.376	—	5.062	—	8.892	—
250	97	477	234	1.916	1.296	6.269	3.550	7.045	4.209	10.389	6.101	21.928	10.723
354	217	481	297	574	339	691	350	516	254	723	268	2.211	494
7.340	315	7.804	531	10.031	1.635	14.271	3.900	11.937	4.463	16.174	6.369	33.031	11.217

TAV. 6 - Popolazione residente attiva e non attiva per sesso e stato civile; attiva per ramo di

RAMI DI ATTIVITÀ ECONOMICA POSIZIONE NELLA PROFESSIONE	MASCHI					
	CELIBI	CONIUGATI	VEDOVI	SEPARATI LEGALMENTE	DIVORZIATI	TOTALE
CONDIZIONE PROFESSIONALE	27.273	60.759	793	724	170	89.719
- di cui disoccupati	857	438	8	29	8	1.340
Imprenditori, liberi professionisti	537	2.828	45	48	19	3.477
Lavoratori in proprio	3.693	15.942	280	159	38	20.112
Coadiuvanti	1.372	1.171	5	11	3	2.562
Dirigenti e impiegati	4.400	12.213	94	188	38	16.933
Lavoratori dipendenti	17.271	28.605	369	318	72	46.635
Agricoltura, caccia, foreste, pesca	4.037	10.222	213	42	10	14.524
Imprenditori, liberi professionisti	43	176	3	2	—	224
Lavoratori in proprio	1.687	5.090	126	12	6	6.921
Coadiuvanti	664	245	1	2	—	912
Dirigenti e impiegati	89	287	6	3	—	385
Lavoratori dipendenti	1.554	4.424	77	23	4	6.082
Energia, gas e acqua	378	1.335	8	17	1	1.739
Imprenditori, liberi professionisti	—	—	—	—	—	—
Lavoratori in proprio	—	—	—	—	—	—
Coadiuvanti	—	—	—	—	—	—
Dirigenti e impiegati	125	546	—	6	—	677
Lavoratori dipendenti	253	789	8	11	1	1.062
Industrie estrattive, trasformazione minerali, chimiche	1.338	3.332	41	32	6	4.749
Imprenditori, liberi professionisti	—	26	1	2	—	29
Lavoratori in proprio	23	135	2	3	—	163
Coadiuvanti	5	9	—	—	—	14
Dirigenti e impiegati	212	672	5	8	2	899
Lavoratori dipendenti	1.098	2.490	33	19	4	3.644
Industrie lavorazione metalli, meccanica precisione	5.752	8.515	66	91	17	14.441
Imprenditori, liberi professionisti	13	138	3	3	—	157
Lavoratori in proprio	258	1.189	8	9	3	1.467
Coadiuvanti	71	39	—	—	—	110
Dirigenti e impiegati	577	1.727	12	21	3	2.340
Lavoratori dipendenti	4.833	5.422	43	58	11	10.367
Industrie alimentari, tessili, pelli, legno, altre	4.375	8.170	95	90	30	12.760
Imprenditori, liberi professionisti	13	131	—	2	1	147
Lavoratori in proprio	290	1.504	22	22	5	1.843
Coadiuvanti	112	89	—	—	1	202
Dirigenti e impiegati	457	1.333	6	20	6	1.822
Lavoratori dipendenti	3.503	5.113	67	46	17	8.746
Industria costruzioni, installazioni impianti edilizia	3.263	5.956	76	87	23	9.405
Imprenditori, liberi professionisti	38	313	7	4	—	362
Lavoratori in proprio	472	2.009	17	31	7	2.536
Coadiuvanti	117	42	—	—	—	159
Dirigenti e impiegati	112	245	3	4	—	364
Lavoratori dipendenti	2.524	3.347	49	48	16	5.984
Commercio, pubblici esercizi; riparazioni di veicoli	3.688	9.743	149	151	40	13.771
Imprenditori, liberi professionisti	167	1.006	11	14	10	1.208
Lavoratori in proprio	754	4.715	86	64	15	5.634
Coadiuvanti	346	681	4	8	2	1.041
Dirigenti e impiegati	530	1.339	15	30	7	1.921
Lavoratori dipendenti	1.891	2.002	33	35	6	3.967
Trasporti e comunicazioni	987	4.212	43	60	8	5.310
Imprenditori, liberi professionisti	2	25	—	—	—	27
Lavoratori in proprio	103	824	11	10	1	949
Coadiuvanti	27	40	—	1	—	68
Dirigenti e impiegati	193	955	6	16	3	1.173
Lavoratori dipendenti	662	2.368	26	33	4	3.093
Credito e assicurazione; servizi imprese; noleggio	964	2.804	28	51	9	3.856
Imprenditori, liberi professionisti	176	694	11	14	5	900
Lavoratori in proprio	8	71	3	3	1	86
Coadiuvanti	6	7	—	—	—	13
Dirigenti e impiegati	702	1.829	9	25	2	2.567
Lavoratori dipendenti	72	203	5	9	1	290
Pubblica amministrazione; servizi pubblici e privati	2.491	6.470	74	103	26	9.164
Imprenditori, liberi professionisti	85	319	9	7	3	423
Lavoratori in proprio	98	405	5	5	—	513
Coadiuvanti	24	19	—	—	—	43
Dirigenti e impiegati	1.403	3.280	32	55	15	4.785
Lavoratori dipendenti	881	2.447	28	36	8	3.400
In cerca di prima occupazione	2.183	167	1	13	3	2.367
TOTALE POPOLAZIONE ATTIVA	29.456	60.926	794	737	173	92.086
Scolari e studenti	26.872	63	1	—	1	26.937
Casalinghe	—	—	—	—	—	—
Ritirati dal lavoro	2.650	19.741	3.699	123	74	26.287
Altri	13.643	916	175	43	13	14.790
TOTALE POPOLAZIONE NON ATTIVA	43.165	20.720	3.875	166	88	68.014

attività economica e posizione nella professione; non attiva per condizione non professionale

FEMMINE						MASCHI E FEMMINE					
NUBILI	CONIUGATE	VEDOVE	SEPARATE LEGALMENTE	DIVORZIATE	TOTALE	CELIBI E NUBILI	CONIUGATI	VEDOVI	SEPARATI LEGALMENTE	DIVORZIATI	TOTALE
15.837	27.508	2.072	655	197	46.269	43.110	88.267	2.865	1.379	367	135.988
692	691	20	45	8	1.456	1.549	1.129	28	74	16	2.796
130	404	57	19	5	615	667	3.232	102	67	24	4.092
878	3.766	618	55	29	5.346	4.571	19.708	898	214	67	25.458
416	3.194	75	10	5	3.700	1.788	4.365	80	21	8	6.262
6.169	8.791	315	233	65	15.573	10.569	21.004	409	421	103	32.506
8.244	11.353	1.007	338	93	21.035	25.515	39.958	1.376	656	165	67.670
343	1.663	203	9	7	2.225	4.380	11.885	416	51	17	16.749
11	56	15	2	1	85	54	232	18	4	1	309
110	371	132	1	3	617	1.797	5.461	258	13	9	7.538
102	811	32	—	—	945	766	1.056	33	2	—	1.857
50	89	2	2	2	145	139	376	8	5	2	530
70	336	22	4	1	433	1.624	4.760	99	27	5	6.515
94	145	3	2	1	245	472	1.480	11	19	2	1.984
—	1	—	—	—	1	—	1	—	—	—	1
—	—	—	—	—	—	—	—	—	—	—	—
—	—	—	—	—	—	—	—	—	—	—	—
84	118	—	2	1	205	209	664	—	8	1	882
10	26	3	—	—	39	263	815	11	11	1	1.101
346	695	35	23	2	1.101	1.684	4.027	76	55	8	5.850
1	2	2	—	—	5	1	28	3	2	—	34
5	27	2	2	—	36	28	162	4	5	—	199
2	7	—	—	—	9	7	16	—	—	—	23
146	243	7	8	—	404	358	915	12	16	2	1.303
192	416	24	13	2	647	1.290	2.906	57	32	6	4.291
1.305	2.337	64	38	10	3.754	7.057	10.852	130	129	27	18.195
—	18	3	—	—	21	13	156	6	3	—	178
13	106	3	4	—	126	271	1.295	11	13	3	1.593
1	46	—	—	—	47	72	85	—	—	—	157
418	718	13	7	4	1.160	995	2.445	25	28	7	3.500
873	1.449	45	27	6	2.400	5.706	6.871	88	85	17	12.767
5.374	6.987	397	138	46	12.942	9.749	15.157	492	228	76	25.702
3	32	5	—	1	41	16	163	5	2	2	188
231	531	32	8	6	808	521	2.035	54	30	11	2.651
39	212	4	1	—	256	151	301	4	1	1	458
638	859	27	29	9	1.562	1.095	2.192	33	49	15	3.384
4.463	5.353	329	100	30	10.275	7.966	10.466	396	146	47	19.021
147	230	5	3	1	386	3.410	6.186	81	90	24	9.791
—	11	—	—	—	11	38	324	7	4	—	373
8	19	1	—	—	28	480	2.028	18	31	7	2.564
2	25	1	—	—	28	119	67	1	—	—	187
96	118	1	3	1	219	208	363	4	7	1	583
41	57	2	—	—	100	2.565	3.404	51	48	16	6.084
2.235	6.344	581	126	42	9.328	5.923	16.087	730	277	82	23.099
36	173	22	7	2	240	203	1.179	33	21	12	1.448
362	2.172	415	33	11	2.993	1.116	6.887	501	97	26	8.627
235	1.981	34	7	5	2.262	581	2.662	38	15	7	3.303
805	1.131	35	32	8	2.011	1.335	2.470	50	62	15	3.932
797	887	75	47	16	1.822	2.688	2.889	108	82	22	5.789
284	650	28	17	5	984	1.271	4.862	71	77	13	6.294
—	5	1	—	—	6	2	30	1	—	—	33
2	29	2	—	—	33	105	853	13	10	1	982
1	24	2	—	—	27	28	64	2	1	—	95
218	473	15	11	1	718	411	1.428	21	27	4	1.891
63	119	8	6	4	200	725	2.487	34	39	8	3.293
916	859	32	25	5	1.837	1.880	3.663	60	76	14	5.693
54	68	4	7	1	134	230	762	15	21	6	1.034
8	7	6	—	—	21	16	78	9	3	1	107
1	27	1	—	—	29	7	34	1	—	—	42
843	711	14	16	4	1.588	1.545	2.540	23	41	6	4.155
10	46	7	2	—	65	82	249	12	11	1	355
4.793	7.598	724	274	78	13.467	7.284	14.068	798	377	104	22.631
25	38	5	3	—	71	110	357	14	10	3	494
139	504	25	7	9	684	237	909	30	12	9	1.197
33	61	1	2	—	97	57	80	1	2	—	140
2.871	4.331	201	123	35	7.561	4.274	7.611	233	178	50	12.346
1.725	2.664	492	139	34	5.054	2.606	5.111	520	175	42	8.454
3.046	439	12	19	—	3.516	5.229	606	13	32	3	5.883
18.883	27.947	2.084	674	197	49.785	48.339	88.873	2.878	1.411	370	141.871
25.467	194	—	3	—	25.664	52.339	257	1	3	1	52.601
2.557	46.253	11.970	200	86	61.066	2.557	46.253	11.970	200	86	61.066
4.324	7.148	10.565	95	65	22.197	6.974	26.889	14.264	218	139	48.484
11.420	626	1.356	16	6	13.424	25.063	1.542	1.531	59	19	28.214
43.768	54.221	23.891	314	157	122.351	86.933	74.941	27.766	480	245	190.365

TAV. 7 - Popolazione residente attiva in condizione professionale per

N. CLASSIFICAZIONE	RAMI E CLASSI DI ATTIVITÀ ECONOMICA	POSIZIONE			
		IMPRENDITORI E LIBERI PROFESSIONISTI		LAVORATORI IN PROPRIO	
		MF	M	MF	M
0	Agricoltura, caccia, foreste, pesca	309	224	7.538	6.921
01	Agricoltura e caccia	307	222	7.256	6.645
02	Foreste	—	—	88	87
03	Pesca	—	—	27	27
04	Attività connesse con agricoltura	2	2	167	162
1	Energia, gas e acqua	1	—	—	—
1A	Estrazione di combustibili - Industria petrolifera	—	—	—	—
11	Industria dell'estrazione e agglomerazione di combustibili solidi	—	—	—	—
12	Cokerie	—	—	—	—
13	Industria dell'estrazione di petrolio e gas naturali	—	—	—	—
14	Industria petrolifera	—	—	—	—
15	Industria dei combustibili nucleari	—	—	—	—
1B	Energia elettrica, gas e acqua	1	—	—	—
16	Industria produzione e distribuzione di energia elettrica e gas	1	—	—	—
17	Industria raccolta, depurazione e distribuzione di acqua	—	—	—	—
2	Industrie estrattive, manifatturiere per trasformazione minerali, chimiche	34	29	199	163
21	Industria dell'estrazione di minerali metalliferi	—	—	2	2
22	Industria della produzione e prima trasformazione dei metalli	5	4	21	18
23	Industria estrazione di minerali non metalliferi; torbiere	4	4	13	12
24	Industria della lavorazione di minerali non metalliferi	12	10	132	116
25	Industrie chimiche	13	11	31	15
26	Industria della produzione di fibre artificiali e sintetiche	—	—	—	—
3	Industrie manifatturiere per lavorazione metalli; meccanica di precisione	178	157	1.593	1.467
31	Industria della costruzione di prodotti in metallo	69	61	919	865
32	Industria costruzione e installazione di macchine e di materiale meccanico	69	64	253	238
33	Industria della costruzione, installazione e riparazione di macchine	1	1	16	15
34	Industria costruzione e installazione di impianti e riparazione di materiale elettrico	25	18	344	296
35	Industria costruzione e montaggio di autoveicoli	4	4	16	13
36	Industria della costruzione di altri mezzi di trasporto	7	6	17	14
37	Industria della costruzione di strumenti di precisione	3	3	28	26
4	Industrie manifatturiere alimentari, tessili, abbigliamento, mobilio, altre	188	147	2.651	1.843
41	Industrie alimentari	30	29	320	290
42	Industrie dello zucchero, delle bevande e del tabacco	6	6	27	22
43	Industrie tessili	9	6	226	55
44	Industrie delle pelli e del cuoio	4	4	45	33
45	Industrie delle calzature, di abbigliamento e affini	53	33	748	278
46	Industrie del legno e del mobile in legno	48	41	824	779
47	Industrie della carta; stampa ed editoria	22	16	188	156
48	Industrie della gomma e manufatti di materie plastiche	11	8	126	112
49	Industrie manifatturiere diverse	5	4	147	118
5	Industria costruzione e installazioni impianti per edilizia	373	362	2.564	2.536
50	Edilizia e genio civile	373	362	2.564	2.536
6	Commercio, pubblici esercizi; riparazioni di veicoli	1.448	1.208	8.627	5.634
6A	Commercio, pubblici esercizi e alberghi	1.448	1.208	7.522	4.553
61	Commercio all'ingrosso	414	361	527	428
62	Commercio all'ingrosso di materiali da recupero	17	16	45	39
63	Intermediari del commercio	588	553	365	328
64	Commercio al minuto alimentari, abbigliamento; farmacie	241	159	4.235	2.526
65	Commercio al minuto veicoli, carburanti, libri, articoli vari	85	65	941	578
66	Pubblici esercizi ed esercizi alberghieri	103	54	1.409	654
6B	Riparazioni di beni di consumo e di veicoli	—	—	1.105	1.081
67	Riparazioni di beni di consumo e di veicoli	—	—	1.105	1.081
7	Trasporti e comunicazioni	33	27	982	949
71	Ferrovie	—	—	3	3
72	Altri trasporti terrestri	19	15	880	854
73	Trasporti fluviali, lacuali e lagunari	—	—	—	—
74	Trasporti marittimi e cabotaggio	—	—	—	—
75	Trasporti aerei	—	—	—	—
76	Attività connesse ai trasporti	5	4	72	66
77	Agenzie di viaggio, intermediari dei trasporti, magazzini	9	8	27	26
79	Comunicazioni	—	—	—	—
8	Credito e assicurazione; servizi alle imprese; noleggio	1.034	900	107	86
8A	Credito e assicurazione	87	72	12	8
81	Istituti di credito	—	—	—	—
82	Assicurazione	87	72	12	8
8B	Servizi prestati alle imprese; noleggio	947	828	95	78
83	Ausiliari finanziari; servizi alle imprese	947	828	75	61
84	Noleggio di beni mobili	—	—	20	17
9	Pubblica amministrazione; servizi pubblici e privati	494	423	1.197	513
9A	Pubblica amministrazione	—	—	—	—
91	Pubblica amministrazione, difesa, sicurezza sociale	—	—	—	—
9B	Servizi pubblici e privati	494	423	1.197	513
92	Servizi di igiene, amministrazione di cimiteri	2	2	11	8
93	Istruzione	16	13	17	16
94	Ricerca e sviluppo	1	1	—	—
95	Sanità e servizi veterinari	342	303	83	54
96	Altri servizi sociali	6	1	—	—
97	Servizi ricreativi e culturali	102	85	30	24
98	Servizi personali	25	18	1.056	411
99	Rappresentanze diplomatiche, organizzazioni internazionali, forze armate alleate	—	—	—	—
	TOTALE	4.092	3.477	25.458	20.112

sesso, posizione nella professione, ramo e classe di attività economica

NELLA PROFESSIONE								N. CLASSIFICAZIONE
COADIUVANTI		DIRIGENTI E IMPIEGATI		LAVORATORI DIPENDENTI		TOTALE		
MF	M	MF	M	MF	M	MF	M	
1.857	912	530	385	6.515	6.082	16.749	14.524	0
1.807	874	207	144	5.628	5.282	15.205	13.167	01
11	10	3	1	77	71	179	169	02
1	—	—	—	44	39	72	66	03
38	28	320	240	766	690	1.293	1.122	04
—	—	882	677	1.101	1.062	1.984	1.739	1
—	—	392	324	447	421	839	745	1A
—	—	4	3	14	13	18	16	11
—	—	2	2	7	5	9	7	12
—	—	112	91	111	107	223	198	13
—	—	263	218	301	283	564	501	14
—	—	11	10	14	13	25	23	15
—	—	490	353	654	641	1.145	994	1B
—	—	444	327	599	589	1.044	916	16
—	—	46	26	55	52	101	78	17
23	14	1.303	899	4.291	3.644	5.850	4.749	2
—	—	21	15	46	43	69	60	21
6	3	232	173	1.112	1.063	1.376	1.261	22
1	1	17	6	128	119	163	142	23
14	10	177	125	1.117	979	1.452	1.240	24
2	—	767	524	1.283	991	2.096	1.541	25
—	—	89	56	605	449	694	505	26
157	110	3.500	2.340	12.767	10.367	18.195	14.441	3
79	57	739	443	4.451	3.890	6.257	5.316	31
34	25	1.169	835	3.360	3.135	4.885	4.297	32
4	3	459	317	1.272	914	1.752	1.250	33
29	20	737	474	2.466	1.411	3.601	2.219	34
3	1	216	162	633	585	872	765	35
1	—	93	56	316	266	434	342	36
7	4	87	53	269	166	394	252	37
458	202	3.384	1.822	19.021	8.746	25.702	12.760	4
114	47	957	602	4.227	3.154	5.648	4.122	41
8	4	438	233	973	524	1.452	789	42
31	11	365	172	2.427	629	3.058	873	43
10	5	80	37	478	175	617	254	44
118	38	298	121	4.926	406	6.143	876	45
121	65	331	186	2.358	1.771	3.682	2.842	46
15	5	555	270	1.925	1.252	2.705	1.699	47
22	14	229	136	1.167	599	1.555	869	48
19	13	131	65	540	236	842	436	49
187	159	583	364	6.084	5.984	9.791	9.405	5
187	159	583	364	6.084	5.984	9.791	9.405	50
3.303	1.041	3.932	1.921	5.789	3.967	23.099	13.771	6
3.212	982	3.806	1.884	4.618	2.903	20.606	11.530	6A
233	78	1.626	888	1.351	1.117	4.151	2.872	61
15	10	14	9	21	20	112	94	62
92	30	154	125	6	5	1.205	1.041	63
1.711	456	1.171	465	1.694	867	9.052	4.473	64
326	88	660	298	488	370	2.500	1.399	65
835	320	181	99	1.058	524	3.586	1.651	66
91	59	126	37	1.171	1.064	2.493	2.241	6B
91	59	126	37	1.171	1.064	2.493	2.241	67
95	68	1.891	1.173	3.293	3.093	6.294	5.310	7
—	—	626	547	1.246	1.204	1.875	1.754	71
80	60	228	116	979	964	2.186	2.009	72
—	—	5	4	9	9	14	13	73
—	—	13	9	26	21	39	30	74
—	—	34	23	19	19	53	42	75
8	5	90	62	136	117	311	254	76
7	3	122	47	147	129	312	213	77
—	—	773	365	731	630	1.504	995	79
42	13	4.155	2.567	355	290	5.693	3.856	8
19	5	2.479	1.969	129	85	2.726	2.139	8A
—	—	2.179	1.835	119	79	2.298	1.914	81
19	5	300	134	10	6	428	225	82
23	8	1.676	598	226	205	2.967	1.717	8B
19	5	1.663	593	204	186	2.908	1.673	83
4	3	13	5	22	19	59	44	84
140	43	12.346	4.785	8.454	3.400	22.631	9.164	9
—	—	2.746	1.605	1.656	1.343	4.402	2.948	9A
—	—	2.746	1.605	1.656	1.343	4.402	2.948	91
140	43	9.600	3.180	6.798	2.057	18.229	6.216	9B
3	—	33	17	463	238	512	265	92
9	5	5.844	1.478	1.027	376	6.913	1.888	93
—	—	56	32	6	3	63	36	94
31	13	2.198	856	2.592	816	5.246	2.042	95
—	—	1.159	650	554	159	1.719	810	96
7	2	252	123	262	160	653	394	97
90	23	46	20	1.893	305	3.110	777	98
—	—	12	4	1	—	13	4	99
6.262	2.562	32.506	16.933	67.670	46.635	135.988	89.719	

TAV. 8 - Popolazione residente attiva in condizione professionale per sesso e professione

N. CLASSIFICAZIONE	PROFESSIONI	MF	M	N. CLASSIFICAZIONE	PROFESSIONI	MF	M
1	Professioni liberali, tecniche, scientifiche, e assimilate	15.496	8.181	1.74	Altri ingegneri	238	236
1.1	Professori, insegnanti, e assimilati	5.353	1.344	1.75	Architetti	90	75
1.11	Professori universitari e assimilati	69	45	1.76	Geometri e periti edili	555	520
1.12	Professori di scuola secondaria superiore e assimilati	922	403	1.77	Periti industriali, periti chimici, e assimilati	325	281
1.13	Professori di scuola media e assimilati	1.076	325	1.78	Disegnatori tecnici e cartografi	561	536
1.14	Insegnanti di scuola elementare e assimilati	2.352	206	1.79	Tecnici di impianti nucleari	16	15
1.15	Presidi, capi di istituti di istruzione, direttori didattici	77	52	1.8	Matematici, statistici, economisti e commercialisti	257	198
1.16	Insegnanti non altrove classificati	856	312	1.81	Matematici, statistici, economisti, sociologi	15	13
1.17	Cultori di discipline non altrove classificati	1	1	1.82	Commercialisti e assimilati	242	185
1.2	Scrittori, giornalisti, artisti, e assimilati	415	297	1.9	Impiegati tecnici	2.719	2.289
1.21	Scrittori, giornalisti e pubblicisti	71	52	1.91	Tecnici con mansioni direttive e di concetto (escluse le professioni agricole)	1.648	1.411
1.22	Pittori, scultori, e assimilati	193	126	1.92	Tecnici con mansioni esecutive (escluse le professioni agricole)	1.071	878
1.23	Registi, direttori artistici, coreografi e tecnici dello spettacolo	19	10	2	Professioni amministrative e assimilate	20.847	11.543
1.24	Musicisti, orchestrali, artisti lirici, attori	63	54	2.1	Imprenditori e direttori imprese e pubblica amministrazione	1.594	1.345
1.25	Artisti di varietà e assimilati	31	17	2.11	Imprenditori titolari e amministratori delegati di imprese industriali, dei trasporti, del credito e dei servizi	887	766
1.26	Atleti, allenatori, e assimilati	38	38	2.12	Imprenditori titolari e amministratori delegati di imprese commerciali	439	343
1.3	Membri del clero e assimilati	214	206	2.13	Imprenditori titolari e amministratori delegati di pubblici esercizi	25	17
1.31	Arcivescovi, vescovi diocesani e superiori generali	22	14	2.14	Direttori e categorie similari delle industrie, trasporti, credito e servizi	139	130
1.32	Parroci e altri sacerdoti addetti alla cura delle anime	185	185	2.15	Direttori e categorie similari del commercio	56	50
1.33	Ministri di culti non cattolici	7	7	2.16	Direttori e categorie similari dei pubblici esercizi	22	17
1.4	Medici, farmacisti, ostetriche, infermieri e tecnici sanitari	4.042	1.546	2.17	Direttori generali e categorie similari della pubblica amministrazione	26	22
1.41	Medici chirurghi generici	541	478	2.2	Impiegati amministrativi con mansioni direttive e di concetto	9.639	5.148
1.42	Medici chirurghi specialisti	179	147	2.21	Impiegati amministrativi con mansioni direttive e di concetto	5.339	2.974
1.43	Dentisti	39	37	2.22	Bibliotecari, impiegati di archivio, e assimilati	119	32
1.44	Farmacisti	164	79	2.23	Cancellieri e ufficiali giudiziari	25	15
1.45	Ostetriche	106	—	2.24	Capistazione e assimilati	129	119
1.46	Infermieri e assimilati	2.389	628	2.25	Titolari uffici postali, telegrafici, e assimilati	40	20
1.47	Operatori radiografici, ottici, odontotecnici, e assimilati	188	130	2.26	Analisti e programmatori di calcolatori elettronici e di macchine contabili	207	168
1.48	Assistenti, tecnici sanitari, e assimilati	436	47	2.27	Capitreno e assimilati	204	191
1.5	Magistrati, avvocati, notai	180	167	2.28	Cassieri di negozio	111	8
1.51	Magistrati e giuristi	22	19	2.29	Contabili, economisti, cassieri non altrove classificati	3.465	1.621
1.52	Avvocati e procuratori legali	132	124	2.3	Impiegati amministrativi con mansioni esecutive	8.489	3.934
1.53	Notai	26	24	2.31	Dattilografi e stenografi	905	71
1.6	Agronomi, veterinari e biologi	363	313	2.32	Operatori di macchine contabili e calcolatrici	75	32
1.61	Agronomi; periti agrari, forestali, zootecnici; e assimilati	214	185	2.33	Operatori di macchine perforatrici	106	24
1.62	Veterinari	117	108	2.34	Operatori di calcolatori elettronici, di macchine tradizionali, e assimilati	214	131
1.63	Biologi, zoologi, naturalisti	32	20	2.35	Fattorini e biglietta	33	30
1.7	Fisici, chimici, ingegneri, geometri, periti industriali, disegnatori e cartografi	1.953	1.821				
1.71	Fisici, astronomi, geologi	11	11				
1.72	Chimici	110	101				
1.73	Ingegneri edili	47	46				

segue TAV. 8 — Popolazione residente attiva in condizione professionale per sesso e professione

N. CLASSIFICAZIONE	PROFESSIONI	MF	M	N. CLASSIFICAZIONE	PROFESSIONI	MF	M
2.36	Portalettere e fattorini postali	426	362	4.2	Fonditori, laminatori, e assimilati	908	790
2.37	Telefonisti e telegrafisti	287	154	4.21	Fonditori, fornaioli e formatori	518	459
2.38	Pesatori e misuratori	23	16	4.22	Laminatori e trafilatori	271	232
2.39	Impiegati amministrativi non altrove classificati	6.420	3.114	4.23	Galvanoplastieri, cementatori e temperatori	119	99
2.4	Membri dei corpi armati dello stato	166	166	4.3	Fabbriferrai, tornitori, incisori, orafi, argentieri, e assimilati	7.582	6.542
2.41	Ufficiali	47	47	4.31	Fabbriferrai e fucinatori	638	609
2.42	Sottufficiali	113	113	4.32	Alesatori, fresatori e tornitori	1.840	1.775
2.43	Graduati e militari di carriera	6	6	4.33	Finitori e pulitori di prodotti meccanici	361	312
2.5	Membri dei corpi di polizia e sicurezza interna	959	950	4.34	Utensilisti ed attrezzisti di officina	248	225
2.51	Ufficiali dei carabinieri, di polizia, della guardia di finanza, dei vigili del fuoco, e assimilati	28	28	4.35	Incisori di metalli, orafi e argentieri	131	97
2.52	Ispettori generali di P. S., questori, commissari di polizia, e assimilati	6	6	4.36	Operai metallurgici non altrove classificati	4.364	3.524
2.53	Sottufficiali dei carabinieri, di polizia, della guardia di finanza, dei vigili del fuoco, e assimilati	212	212	4.4	Meccanici montatori, riparatori, di precisione, e assimilati	5.548	4.700
2.54	Carabinieri, agenti di polizia, guardie di finanza, vigili del fuoco e assimilati	713	704	4.41	Meccanici generici e riparatori meccanici	3.423	3.253
3	Professioni inerenti all'agricoltura, alla silvicoltura, all'allevamento del bestiame e alla pesca	15.601	13.590	4.42	Meccanici montatori	1.693	1.092
3.1	Conduttori e direttori di aziende agricole, forestali e zootecniche	9.505	7.858	4.43	Meccanici e riparatori meccanici di protesi	25	21
3.11	Conduttori di aziende ad ordinamento produttivo misto e assimilati	8.951	7.419	4.44	Meccanici di precisione e orologiai	275	216
3.12	Conduttori di aziende ad ordinamento produttivo specializzato e assimilati	169	131	4.45	Lubrificatori e pulitori	132	118
3.13	Conduttori allevatori e assimilati	318	248	4.5	Carpentieri in ferro, saldatori, e assimilati	2.908	2.630
3.14	Direttori e categorie simili delle aziende agricole, forestali e zootecniche	67	60	4.51	Carpentieri in ferro	550	520
3.2	Lavoratori agricoli, conducenti di macchine agricole, pastori, e assimilati	5.892	5.543	4.52	Saldatori	1.374	1.242
3.21	Lavoratori agricoli generici	1.828	1.548	4.53	Lamieristi e ramai	984	868
3.22	Lavoratori agricoli specializzati	380	360	4.6	Frantumatori, cementieri e operai addetti alla lavorazione dei minerali non metalliferi	1.106	835
3.23	Conducenti di macchine agricole	1.798	1.788	4.61	Frantumatori, cementieri, e assimilati	69	67
3.24	Pastori e guardiani di animali	1.886	1.847	4.62	Tagliatori, levigatori, modellatori, di pietre, e assimilati	169	136
3.3	Lavoratori forestali e carbonai	157	150	4.63	Vetrai	310	263
3.31	Lavoratori forestali e boschivi	152	149	4.64	Ceramisti e terracottai	98	75
3.32	Carbonai	5	1	4.65	Fornaci di laterizi	280	262
3.4	Pescatori, cacciatori, e assimilati	47	39	4.66	Molatori, lucidatori e smerigliatori di pietre e vetro	134	12
3.41	Pescatori e assimilati	44	38	4.67	Incisori, decoratori, mosaicisti, di pietre, ceramiche e vetro	46	20
3.42	Cacciatori	3	1	5	Professioni inerenti alla trasformazione dei prodotti	24.235	12.105
4	Professioni inerenti alla estrazione ed alla lavorazione dei minerali e dei loro prodotti	18.172	15.609	5.1	Panettieri, pastai, dolciari, macellatori, casari, vinificatori, e assimilati	5.496	3.979
4.1	Sondatori, perforatori, minatori, e assimilati	120	112	5.11	Mugnai e risieri	186	172
4.11	Sondatori e perforatori	44	43	5.12	Panettieri e pastai	556	437
4.12	Minatori e cavaatori	23	18	5.13	Pasticcieri, caramellai, e assimilati	1.061	444
4.13	Manovali di miniera e di cava	12	11	5.14	Zuccherieri	31	25
4.14	Operai addetti alla estrazione e alla preparazione dei minerali non altrove classificati	41	40	5.15	Macellatori, insaccatori, salatori, e assimilati	1.634	1.314
				5.16	Conservieri	120	64
				5.17	Casari	1.440	1.198
				5.18	Vinificatori, birrai, lavoratori delle acque minerali, delle bevande alcoliche e analcoliche	97	84
				5.19	Cernitori di prodotti agricoli e addetti alla lavorazione dei prodotti alimentari non altrove classificati	371	241

segue TAV. 8 — Popolazione residente attiva in condizione professionale per sesso e professione

N. CLASSIFICAZIONE	PROFESSIONI	MF	M	N. CLASSIFICAZIONE	PROFESSIONI	MF	M
5.2	Selezionatori, condizionatori e confezionatori del tabacco	15	8	5.77	Pirotecnici e artigieri	4	1
5.21	Condizionatori del tabacco	13	8	5.78	Profumisti, saponieri, e assimilati	109	41
5.22	Sigarai, sigarettai e altri confezionatori del tabacco	2	—	5.79	Sorveglianti di apparecchi chimici e altri addetti alle lavorazioni chimiche non altrove classificati	1.052	839
5.3	Filatori, tessitori, tintori, e assimilati	1.982	721	5.8	Cartai, cartotecnici, tipografi, legatori, fotografi, e assimilati	2.016	1.352
5.31	Cernitori, essiccatori, lavatori, cardatori, e assimilati	58	33	5.81	Cartai e cartonai	251	142
5.32	Filatori	132	77	5.82	Cartotecnici	510	242
5.33	Tessitori	195	96	5.83	Addetti alla lavorazione e fabbricazione della carta non altrove classificati	29	16
5.34	Finitori di filati e tessuti	223	52	5.84	Compositori	355	304
5.35	Candeggiatori e tintori di filati e tessuti	136	59	5.85	Impressori	103	83
5.36	Stampatori di tessuti	30	11	5.86	Litografi, zincografi	341	307
5.37	Operai tessili non altrove classificati	1.208	393	5.87	Fotografi e fototecnici	222	177
5.4	Maglieristi, sarti, cappellai, tappezzieri	6.502	727	5.88	Legatori	190	71
5.41	Biancheristi e camiciai	1.826	86	5.89	Addetti alle lavorazioni poligrafiche e di legatoria non altrove classificati	15	10
5.42	Maglieristi e calzetta	1.118	99	5.9	Verificatori, imballatori, e assimilati	1.092	394
5.43	Sarti e confezionatori di pellicce	2.190	263	5.91	Verificatori di prodotti	94	50
5.44	Cravattai, cappellai, guantai, e assimilati	123	16	5.92	Imballatori, inscatolatori, imbottiglieri, e assimilati	998	344
5.45	Ricamatrici, ornatori, e assimilati	540	19	6	Professioni inerenti alle costruzioni edili e all'installazione ed esercizio impianti elettricità, gas, acqua	12.648	11.887
5.46	Bottonieri e assimilati	80	57	6.1	Capimastri, muratori, decoratori, conduttori di macchine edili, e assimilati	7.676	7.533
5.47	Tappezzieri e materassai	217	159	6.11	Capimastri	159	146
5.48	Lavoratori dell'abbigliamento e dell'arredamento non altrove classificati	408	28	6.12	Muratori	4.350	4.317
5.5	Conciatori, calzolai, pellettieri, e assimilati	1.206	483	6.13	Armatori cementisti e ferraioi	223	222
5.51	Conciatori e tintori di pelli, similpelli e cuoio	270	134	6.14	Stuccatori, decoratori, pittori edili	847	816
5.52	Calzolai	606	250	6.15	Pavimentatori edili, stradali, e assimilati	440	420
5.53	Borsettai, valigiai, e assimilati	164	47	6.16	Armatori di gallerie, di linee ferrotramviarie, e assimilati	30	30
5.54	Addetti alla lavorazione delle pelli, similpelli e del cuoio non altrove classificati	166	52	6.17	Conduttori di macchine edili e assimilati	236	234
5.6	Segatori, tornitori, falegnami, mobiliari, e assimilati	3.385	2.704	6.18	Cantonieri stradali e ferroviari	286	275
5.61	Segatori e piallatori del legname	378	291	6.19	Manovali edili, sterratori, e assimilati	1.105	1.073
5.62	Falegnami e mobiliari in legno e formica	1.837	1.694	6.2	Elettricisti, elettrotecnici, radiotecnici, e assimilati	3.707	3.105
5.63	Tornitori, intagliatori, incisori, del legno, e assimilati	68	38	6.21	Centralisti e cabinisti	156	137
5.64	Liutai e assimilati	98	83	6.22	Elettricisti	1.701	1.630
5.65	Bottai, carradori, e assimilati	11	9	6.23	Elettrotecnici	1.476	991
5.66	Carpentieri in legno	157	154	6.24	Tecnici della radio, della televisione, del cinema e operatori di proiezione	95	86
5.67	Mobiliari in canna, vimini e giunchi, cestai, canestrai, stuoiai, e assimilati	183	51	6.25	Installatori impianti di telecomunicazione	247	235
5.68	Verniciatori e lucidatori del legno e paglia	122	89	6.26	Addetti alla installazione ed esercizio di impianti elettrici non altrove classificati	32	26
5.69	Addetti alla lavorazione del legno e dei materiali legnosi non altrove classificati	531	295	6.3	Gasisti, idraulici e termoidraulici	1.265	1.249
5.7	Analizzatori, petrolieri, gommai, profumisti, e assimilati	2.541	1.737	6.31	Posatori di tubi	47	47
5.71	Analizzatori, campionatori, dosatori, e assimilati	267	193	6.32	Gasisti	64	63
5.72	Coloristi	38	33	6.33	Idraulici, stagnini e termoidraulici	1.005	992
5.73	Petrolieri	63	61	6.34	Conduttori di impianti termici e assimilati	149	147
5.74	Gommai	341	228				
5.75	Plasticisti	660	337				
5.76	Fiammiferai	7	4				

segue TAV. 8 — Popolazione residente attiva in condizione professionale per sesso e professione

N. CLASSIFICAZIONE	PROFESSIONI	MF	M	N. CLASSIFICAZIONE	PROFESSIONI	MF	M
7	Professioni inerenti al commercio e ai pubblici esercizi	16.038	8.637	8.32	Motoristi di aviazione a terra	3	3
7.1	Esercenti di negozio e assimilati	7.623	4.054	8.33	Addetti ai trasporti aerei non altrove classificati	7	7
7.11	Commercianti e esercenti di negozio	6.337	3.158	8.4	Noleggiatori di mezzi di trasporto, spedizionieri e altri lavoratori delle attività ausiliarie dei trasporti non altrove classificati	39	35
7.12	Esercenti di edicole e negozi di giornali	139	54	8.41	Noleggiatori di mezzi di trasporto	25	22
7.13	Commercianti ambulanti	1.147	842	8.42	Spedizionieri e sdoganatori	12	11
7.2	Assistenti di vendita, commessi, rappresentanti di commercio, e assimilati	4.494	2.818	8.43	Palombari e assimilati	2	2
7.21	Assistenti di vendita e assimilati	81	61	8.5	Facchini e altri lavoratori dei trasporti non altrove classificati	857	771
7.22	Commessi di vendita e banconieri	2.266	882	8.51	Facchini, caricatori e scaricatori	720	683
7.23	Rappresentanti di commercio, viaggiatori, mediatori, e assimilati	1.742	1.558	8.52	Lavoratori dei trasporti non altrove classificati	137	88
7.24	Rappresentanti e mediatori del credito e assicurazioni, dei trasporti e dei servizi	298	228	9	Professioni inerenti ai servizi	7.372	2.759
7.25	Altri lavoratori del commercio non altrove classificati	107	89	9.1	Esercenti e gestori di cinema, teatri e simili e di agenzie per la fornitura di servizi	57	41
7.3	Esercenti alberghi, caffè, e assimilati	2.035	888	9.11	Esercenti e gestori di cinema, teatri e simili	46	33
7.31	Esercenti alberghi, ristoranti e assimilati	405	208	9.12	Esercenti e gestori di agenzie per la fornitura di servizi	11	8
7.32	Esercenti di bar, caffè, e assimilati	1.630	680	9.2	Assistenti sociali, interpreti, traduttori, grafologi	179	28
7.4	Portieri, cuochi, camerieri di pubblici esercizi, baristi, e assimilati	1.886	877	9.21	Assistenti sociali	101	10
7.41	Portieri di alberghi, di pubblici esercizi, e assimilati	20	16	9.22	Interpreti e traduttori	67	12
7.42	Cuochi di alberghi, di pubblici esercizi, e assimilati	663	267	9.23	Grafologi e assimilati	11	6
7.43	Camerieri di alberghi e assimilati	92	58	9.3	Indossatori, assistenti di volo, guide turistiche, e assimilati	14	3
7.44	Camerieri di ristoranti, caffè, e assimilati	272	160	9.31	Indossatori	3	1
7.45	Baristi e assimilati	411	206	9.32	Fotomodelle e modelle artistiche	4	2
7.46	Guardarobieri, fattorini, inservienti di pubblici esercizi, e assimilati	428	170	9.33	Assistenti di volo e guide turistiche	7	—
8	Professioni inerenti ai trasporti	5.579	5.408	9.4	Barbieri, parrucchieri, smacchiatori, e assimilati	1.591	488
8.1	Macchinisti ferroviari, conducenti di tramvie, autisti, e assimilati	4.620	4.544	9.41	Barbieri, parrucchieri, manicure, e assimilati	1.219	401
8.11	Macchinisti ferroviari e assimilati	538	530	9.42	Smacchiatori, tintori, e assimilati	372	87
8.12	Conducenti di tramvie e simili	36	36	9.5	Spazzini, pulitori, e assimilati	453	314
8.13	Deviatori, manovratori, frenatori, ferroviari e tramviari	339	332	9.51	Spazzini, disinfestatori, e assimilati	414	279
8.14	Autisti	3.505	3.446	9.52	Pulitori, lavaggiatori di veicoli, e assimilati	39	35
8.15	Gruisti, carroponisti, e assimilati	188	186	9.6	Domestici, portieri, bidelli, guardiani, e assimilati	4.968	1.786
8.16	Conducenti di veicoli a trazione animale e assimilati	4	4	9.61	Domestici	1.262	82
8.17	Addetti ai trasporti terrestri non altrove classificati	10	10	9.62	Portieri di abitazione	145	92
8.2	Ufficiali di coperta, motoristi e fuochisti navali, conducenti di imbarcazioni, e assimilati	41	37	9.63	Commessi, uscieri, bidelli, inservienti di uffici pubblici e privati	3.076	1.183
8.21	Ufficiali di coperta, di macchina e piloti di porto	16	13	9.64	Sagrestani	25	21
8.22	Macchinisti, motoristi e fuochisti navali	6	6	9.65	Guardiani, custodi di aziende, guardie campestri, e assimilati	460	408
8.23	Addetti alla conduzione di imbarcazioni a motore, a remi, a vela	14	14	9.7	Addetti ai servizi non altrove classificati	106	97
8.24	Marittimi di coperta e assimilati	5	4	9.71	Addetti ai servizi non altrove classificati	106	97
8.3	Piloti, motoristi di bordo, motoristi a terra, addetti ai trasporti aerei non altrove classificati	22	21	9.9	Professioni non altrove classificabili	4	2
8.31	Piloti di aeromobili, motoristi di bordo, e assimilati	12	11	9.91	Professioni non altrove classificabili	4	2
				TOTALE		135.988	89.719

TAV. 9 - Popolazione residente attiva in condizione professionale per sesso e categoria socio-professionale

N. CLASSIFI- CAZIONE	CATEGORIE SOCIO-PROFESSIONALI	MASCHI	FEMMINE	TOTALE
01	Imprenditori e lavoratori in proprio nell'agricoltura, nella silvicoltura, nell'allevamento e nella pesca	8.030	1.645	9.675
02	Altri lavoratori agricoli	5.560	366	5.926
03	Imprenditori e lavoratori in proprio nelle professioni liberali e affini	1.289	236	1.525
04	Imprenditori nell'industria, nell'edilizia, nel commercio, nei trasporti e nei servizi	1.584	386	1.970
05	Lavoratori in proprio nell'industria, nell'edilizia, nel commercio, nei trasporti e nei servizi	15.248	7.393	22.641
06	Dirigenti industriali e commerciali, alti funzionari dell'apparato legislativo e dell'amministrazione statale	219	24	243
07	Lavoratori dipendenti nelle professioni liberali e affini	4.548	6.860	11.408
08	Capi ufficio e responsabili di personale amministrativo, di addetti alle vendite e ai servizi; funzionari statali con responsabilità amministrative	3.296	2.449	5.745
09	Personale amministrativo, addetto alle vendite e ai servizi	11.472	12.383	23.855
10	Intermedi: capisquadra e sorveglianti di operai (dipendenti)	2.751	455	3.206
11	Operai specializzati e qualificati (dipendenti)	34.106	13.973	48.079
12	Manovali (dipendenti)	1.448	97	1.545
13	Forze armate (militari di carriera e militari in servizio di leva)	2.049	—	2.049
14	Persone economicamente attive non classificate altrove	2	2	4
	TOTALE	91.602	46.269	137.871

TAV. 10 - Popolazione residente occupata per ramo di attività economica, ore lavorate e posizione nella professione

RAMI DI ATTIVITÀ ECONOMICA	ORE LAVORATE							TOTALE
	Nessuna	meno di 15	da 15 a 24	da 25 a 34	da 35 a 39	40	oltre 40	
A — DIPENDENTI								
Agricoltura, caccia, foreste e pesca	238	73	153	175	260	4.152	1.876	6.927
Energia, gas e acqua	65	6	17	14	86	1.673	103	1.964
<i>Estrazione combustibili, industria petrolifera</i>	34	4	5	5	18	708	56	830
<i>Energia elettrica, gas e acqua</i>	31	2	12	9	68	965	47	1.134
Industrie estrattive, manifatturiere per trasformazione minerali; industrie chimiche	177	28	43	48	166	4.694	331	5.487
Industrie manifatturiere per lavorazione metalli, meccanica precisione	598	50	145	119	308	13.903	692	15.815
Industrie manifatturiere alimentari, tessili, abbigliamento, mobilio, altre	968	106	358	256	458	18.476	972	21.594
Industria costruzione e installazione impianti edilizia	277	37	63	77	267	5.226	432	6.379
Commercio, pubblici esercizi, riparazioni beni di consumo e veicoli	446	100	336	167	383	6.586	1.314	9.332
<i>Commercio, pubblici esercizi e alberghi</i>	390	93	313	151	361	5.591	1.205	8.104
<i>Riparazioni beni consumo e veicoli</i>	56	7	23	16	22	995	109	1.228
Trasporti e comunicazioni	269	23	31	46	736	3.491	517	5.113
Credito e assicurazioni, servizi ad imprese, noleggio	149	53	100	93	1.486	2.226	305	4.412
<i>Credito e assicurazione</i>	89	33	40	18	1.321	998	91	2.590
<i>Servizi prestati alle imprese, noleggio</i>	60	20	60	75	165	1.228	214	1.822
Pubblica amministrazione, servizi pubblici e privati	1.295	558	3.303	1.788	4.724	6.698	2.010	20.376
<i>Pubblica amministrazione</i>	265	32	69	77	2.043	991	831	4.308
<i>Servizi pubblici e privati</i>	1.030	526	3.234	1.711	2.681	5.707	1.179	16.068
TOTALE	4.482	1.034	4.549	2.783	8.874	67.125	8.552	97.399
B — INDIPENDENTI								
Agricoltura, caccia, foreste e pesca	478	211	350	448	158	1.530	6.529	9.704
Energia, gas e acqua	—	—	—	—	—	1	—	1
<i>Estrazione combustibili, industria petrolifera</i>	—	—	—	—	—	—	—	—
<i>Energia elettrica, gas e acqua</i>	—	—	—	—	—	7	—	7
Industrie estrattive, manifatturiere per trasformazione minerali; industrie chimiche	9	3	5	12	10	106	110	255
Industrie manifatturiere per lavorazione metalli, meccanica precisione	78	26	36	38	28	810	911	1.927
Industrie manifatturiere alimentari, tessili, abbigliamento, mobilio, altre	148	64	120	153	87	1.246	1.478	3.296
Industria costruzione e installazione impianti edilizia	170	29	30	71	79	1.746	996	3.121
Commercio, pubblici esercizi, riparazioni beni di consumo e veicoli	724	290	406	505	362	2.933	8.147	13.367
<i>Commercio, pubblici esercizi e alberghi</i>	675	275	390	474	350	2.544	7.464	12.172
<i>Riparazioni beni consumo e veicoli</i>	49	15	16	31	12	389	683	1.195
Trasporti e comunicazioni	105	24	29	40	26	329	557	1.110
Credito e assicurazioni, servizi ad imprese, noleggio	89	27	42	56	58	418	493	1.183
<i>Credito e assicurazione</i>	6	5	5	5	9	48	40	118
<i>Servizi prestati alle imprese, noleggio</i>	83	22	37	51	49	370	453	1.065
Pubblica amministrazione, servizi pubblici e privati	140	59	109	143	86	580	712	1.829
<i>Pubblica amministrazione</i>	—	—	—	—	—	—	—	—
<i>Servizi pubblici e privati</i>	140	59	109	143	86	580	712	1.829
TOTALE	1.941	733	1.127	1.466	894	9.699	19.933	35.793

TAV. 11 - Popolazione residente in età da 14 anni in poi non occupata, per sesso e numero di ore lavorate

ORE LAVORATE	DISOCCUPATI IN CERCA DI NUOVA OCCUPAZIONE		IN CERCA DI PRIMA OCCUPAZIONE		CASALINGHE	STUDENTI		RITIRATI DAL LAVORO		IN ALTRA CONDIZIONE NON PROFESSIONALE		TOTALE	
	MF	M	MF	M		MF	M	MF	M	MF	M	MF	M
Meno di 15	22	8	11	4	127	45	24	109	66	21	11	335	113
Da 15 a 24	36	8	22	8	80	55	35	73	48	12	7	278	106
Da 25 a 34	14	8	14	5	66	136	60	43	31	9	5	282	109
Da 35 a 39	24	3	18	5	18	35	27	16	13	3	2	114	50
40	265	139	28	16	76	32	21	76	60	26	22	503	258
Oltre 40	37	22	16	8	229	24	9	69	34	27	10	402	83
TOTALE	398	188	109	46	596	327	176	386	252	98	57	1.914	719

TAV. 12 - Popolazione residente in età da 19 anni in poi per sesso,

CONDIZIONE NELL'OTTOBRE 1981	LUOGO DI RESIDENZA													
	STESSO COMUNE DI RESIDENZA						ALTRO COMUNE DELLA STESSA PROVINCIA DI RESIDENZA						ALTRA PROVIN REGIONE	
	CONDIZIONE PROFESSIONALE 1976				CONDIZIONE NON PROFESSIO- NALE '76	TOTALE	CONDIZIONE PROFESSIONALE 1976				CONDIZIONE NON PROFESSIO- NALE '76	TOTALE	CONDIZIONE PRO	
	Agricol- tura	Industrie	Altre attività	Disoc- cupati			Agricol- tura	Industrie	Altre attività	Disoc- cupati			Agricol- tura	Industrie
Cond. professionale	13.915	37.275	49.637	1.650	13.729	116.206	582	2.217	2.499	130	845	6.273	173	1.326
OCCUPATI	13.864	36.593	49.131	1.346	13.171	114.105	575	2.159	2.457	117	818	6.126	171	1.282
Agricoltura	12.728	810	725	43	842	15.148	453	60	59	6	53	631	141	41
Industrie	647	31.569	11.227	592	5.457	49.492	80	1.778	610	54	300	2.822	15	988
Altre attività	489	4.214	37.179	711	6.872	49.465	42	321	1.788	57	465	2.673	15	253
DISOCCUPATI	51	682	506	304	558	2.101	7	58	42	13	27	147	2	44
Cond. non professionale	2.529	5.855	7.512	260	100.215	116.371	153	339	417	27	2.896	3.832	26	372
TOTALE	16.444	43.130	57.149	1.910	113.944	232.577	735	2.556	2.916	157	3.741	10.105	199	1.698
T O														
Cond. professionale	12.263	27.096	31.417	736	5.939	77.451	537	1.400	1.517	52	342	3.848	157	932
OCCUPATI	12.214	26.754	31.124	600	5.727	76.419	530	1.384	1.502	48	337	3.801	155	915
Agricoltura	11.243	709	616	30	534	13.132	422	49	50	5	26	552	131	29
Industrie	578	22.929	9.008	307	2.833	35.655	73	1.128	441	22	128	1.792	14	709
Altre attività	393	3.116	21.500	263	2.360	27.632	35	207	1.011	21	183	1.457	10	177
DISOCCUPATI	49	342	293	136	212	1.032	7	16	15	4	5	47	2	17
Cond. non professionale	2.071	3.587	3.658	116	23.056	32.488	122	59	96	6	596	879	21	127
TOTALE	14.334	30.683	35.075	852	28.995	109.939	659	1.459	1.613	58	938	4.727	178	1.059
M A														
Cond. professionale	1.652	10.179	18.220	914	7.790	38.755	45	817	982	78	503	2.425	16	394
OCCUPATI	1.650	9.839	18.007	746	7.444	37.686	45	775	955	69	481	2.325	16	367
Agricoltura	1.485	101	109	13	308	2.016	31	11	9	1	27	79	10	12
Industrie	69	8.640	2.219	285	2.624	13.837	7	650	169	32	172	1.030	1	279
Altre attività	96	1.098	15.679	448	4.512	21.833	7	114	777	36	282	1.216	5	76
DISOCCUPATI	2	340	213	168	346	1.069	—	42	27	9	22	100	—	27
Cond. non professionale	458	2.268	3.854	144	77.159	83.883	31	280	321	21	2.300	2.953	5	245
TOTALE	2.110	12.447	22.074	1.058	84.949	122.638	76	1.097	1.303	99	2.803	5.378	21	639
F E M														

luogo di residenza nel 1976, condizione nel 1976 e nel 1981

NELL'OTTOBRE 1976																TOTALE
CIA DELLA STESSA DI RESIDENZA				PROVINCIA DI ALTRA REGIONE						ESTERO						
FESSIONALE 1976		CONDIZIONE NON PROFESSIONALE '76	TOTALE	CONDIZIONE PROFESSIONALE 1976				CONDIZIONE NON PROFESSIONALE '76	TOTALE	CONDIZIONE PROFESSIONALE 1976				CONDIZIONE NON PROFESSIONALE '76	TOTALE	
Altre attività	Disoccupati			Agricoltura	Industrie	Altre attività	Disoccupati			Agricoltura	Industrie	Altre attività	Disoccupati			
1.490	80	521	3.590	73	379	877	121	607	2.057	15	124	138	6	57	340	128.466
1.466	68	490	3.477	68	365	855	102	576	1.966	13	118	133	2	54	320	125.994
38	6	23	249	42	16	20	3	18	99	6	—	8	—	5	19	16.146
316	26	169	1.514	12	251	140	43	128	574	4	87	36	—	19	146	54.548
1.112	36	298	1.714	14	98	695	56	430	1.293	3	31	89	2	30	155	55.300
24	12	31	113	5	14	22	19	31	91	2	6	5	4	3	20	2.472
443	24	2.090	2.955	26	92	163	19	1.234	1.534	4	38	50	1	279	372	125.064
1.933	104	2.611	6.545	99	471	1.040	140	1.841	3.591	19	162	188	7	336	712	253.530
SCHI																
948	46	194	2.277	53	332	582	87	360	1.414	15	106	110	—	26	257	85.247
937	41	183	2.231	48	322	569	77	350	1.366	13	102	106	—	26	247	84.064
25	6	12	203	32	12	15	2	6	67	6	—	7	—	4	17	13.971
247	13	66	1.049	9	227	120	38	82	476	4	78	35	—	11	128	39.100
665	22	105	979	7	83	434	37	262	823	3	24	64	—	11	102	30.993
11	5	11	46	5	10	13	10	10	48	2	4	4	—	—	10	1.183
118	6	434	706	8	17	39	3	200	267	2	12	17	—	99	130	34.470
1.066	52	628	2.983	61	349	621	90	560	1.681	17	118	127	—	125	387	119.717
MINE																
542	34	327	1.313	20	47	295	34	247	643	—	18	28	6	31	83	43.219
529	27	307	1.246	20	43	286	25	226	600	—	16	27	2	28	73	41.930
13	—	11	46	10	4	5	1	12	32	—	—	1	—	1	2	2.175
69	13	103	465	3	24	20	5	46	98	—	9	1	—	8	18	15.448
447	14	193	735	7	15	261	19	168	470	—	7	25	2	19	53	24.307
13	7	20	67	—	4	9	9	21	43	—	2	1	4	3	10	1.289
325	18	1.656	2.249	18	75	124	16	1.034	1.267	2	26	33	1	180	242	90.594
867	52	1.983	3.562	38	122	419	50	1.281	1.910	2	44	61	7	211	325	133.813

TAV. 13 - Stranieri residenti per classe di età e sesso; condizione professionale per settore di attività economica e posizione nella professione; condizione non professionale

CONDIZIONI	CLASSI DI ETÀ (anni)											TOTALE
	Meno di 5	5-9	10-14	15-19	20-24	25-29	30-34	35-44	45-54	55-64	65 e più	
A — MASCHI												
Condizione professionale	—	—	—	7	10	12	17	23	17	6	4	96
AGRICOLTURA	—	—	—	1	1	1	3	2	3	—	—	11
Indipendenti	—	—	—	—	—	—	—	—	—	—	—	—
Dipendenti	—	—	—	1	1	1	3	2	3	—	—	11
- di cui operai e assimilati	—	—	—	1	1	—	3	2	3	—	—	10
INDUSTRIE	—	—	—	5	6	6	12	14	6	3	2	54
Indipendenti	—	—	—	—	1	2	4	3	1	1	1	13
Dipendenti	—	—	—	5	5	4	8	11	5	2	1	41
- di cui operai e assimilati	—	—	—	5	5	1	6	6	2	1	—	26
COMMERCIO	—	—	—	1	1	4	—	2	7	2	1	18
Indipendenti	—	—	—	—	—	1	—	2	7	2	1	13
Dipendenti	—	—	—	1	1	3	—	—	—	—	—	5
- di cui operai e assimilati	—	—	—	1	1	3	—	—	—	—	—	5
ALTRE ATTIVITA'	—	—	—	—	2	1	2	5	1	1	1	13
Indipendenti	—	—	—	—	—	—	1	3	—	—	—	5
Dipendenti	—	—	—	—	2	1	1	2	1	1	—	8
- di cui operai e assimilati	—	—	—	—	—	—	—	—	—	—	—	—
Condizione non professionale	28	21	11	12	37	26	16	3	3	3	10	170
In cerca di prima occupazione	—	—	—	1	2	—	1	—	—	—	—	4
Scolari e studenti	—	18	11	10	28	18	6	1	—	—	—	92
Ritirati dal lavoro	—	—	—	—	—	—	—	—	2	2	8	12
Altri	28	3	—	1	7	8	9	2	1	1	2	62
TOTALE	28	21	11	19	47	38	33	26	20	9	14	266
B — FEMMINE												
Condizione professionale	—	—	—	1	8	17	7	8	9	2	1	53
AGRICOLTURA	—	—	—	—	—	—	—	1	—	—	—	1
Indipendenti	—	—	—	—	—	—	—	—	—	—	—	—
Dipendenti	—	—	—	—	—	—	—	1	—	—	—	1
- di cui operai e assimilati	—	—	—	—	—	—	—	—	—	—	—	—
INDUSTRIE	—	—	—	—	2	4	1	1	1	1	—	10
Indipendenti	—	—	—	—	1	—	—	—	1	—	—	2
Dipendenti	—	—	—	—	1	4	1	1	—	1	—	8
- di cui operai e assimilati	—	—	—	—	1	1	—	—	—	—	—	2
COMMERCIO	—	—	—	—	2	1	2	2	3	—	—	10
Indipendenti	—	—	—	—	2	—	1	1	1	—	—	5
Dipendenti	—	—	—	—	—	1	1	1	2	—	—	5
- di cui operai e assimilati	—	—	—	—	—	1	1	—	1	—	—	3
ALTRE ATTIVITA'	—	—	—	1	4	12	4	4	5	1	1	32
Indipendenti	—	—	—	—	—	1	2	1	1	—	—	5
Dipendenti	—	—	—	1	4	11	2	3	4	1	1	27
- di cui operai e assimilati	—	—	—	1	1	4	—	1	1	1	—	9
Condizione non professionale	12	20	7	8	29	20	13	19	10	7	25	170
In cerca di prima occupazione	—	—	—	1	—	1	1	—	—	—	—	3
Scolari e studenti	—	15	7	6	16	4	—	2	—	—	—	50
Casalinghe	—	—	—	1	12	14	12	15	10	4	15	83
Ritirati dal lavoro	—	—	—	—	—	—	—	1	—	1	6	8
Altri	12	5	—	—	1	1	—	1	—	2	4	26
TOTALE	12	20	7	9	37	37	20	27	19	9	26	223
C — TOTALE												
Condizione professionale	—	—	—	8	18	29	24	31	26	8	5	149
AGRICOLTURA	—	—	—	1	1	1	3	3	3	—	—	12
Indipendenti	—	—	—	—	—	—	—	—	—	—	—	—
Dipendenti	—	—	—	1	1	1	3	3	3	—	—	12
- di cui operai e assimilati	—	—	—	1	1	—	3	2	3	—	—	10
INDUSTRIE	—	—	—	5	8	10	13	15	7	4	2	64
Indipendenti	—	—	—	—	2	2	4	3	2	1	1	15
Dipendenti	—	—	—	5	6	8	9	12	5	3	1	49
- di cui operai e assimilati	—	—	—	5	6	2	6	6	2	1	—	28
COMMERCIO	—	—	—	1	3	5	2	4	10	2	1	28
Indipendenti	—	—	—	—	2	1	1	3	8	2	1	18
Dipendenti	—	—	—	1	1	4	1	1	2	—	—	10
- di cui operai e assimilati	—	—	—	1	1	4	1	—	1	—	—	8
ALTRE ATTIVITA'	—	—	—	1	6	13	6	9	6	2	2	45
Indipendenti	—	—	—	—	—	1	3	4	1	—	1	10
Dipendenti	—	—	—	1	6	12	3	5	5	2	1	35
- di cui operai e assimilati	—	—	—	1	1	4	—	1	1	1	—	9
Condizione non professionale	40	41	18	20	66	46	29	22	13	10	35	340
In cerca di prima occupazione	—	—	—	2	2	1	2	—	—	—	—	7
Scolari e studenti	—	33	18	16	44	22	6	3	—	—	—	142
Casalinghe	—	—	—	1	12	14	12	15	10	4	15	83
Ritirati dal lavoro	—	—	—	—	—	—	—	1	—	3	14	20
Altri	40	8	—	1	8	9	9	3	1	3	6	88
TOTALE	40	41	18	28	84	75	53	53	39	18	40	489

TAV. 14 - Famiglie residenti per ampiezza e tipo della famiglia

TIPO DELLA FAMIGLIA	FAMIGLIE CON COMPONENTI									
	1	2	3	4	5	6	7 e più		TOTALE	
							Famiglie	Componenti	Famiglie	Componenti
A — FAMIGLIE IN COMPLESSO										
Tipo A	23.914	428	46	7	4	1	—	—	24.400	24.962
Tipo B	—	20.617	51	4	2	—	—	—	20.674	41.413
Tipo C	—	4.443	26.302	19.761	5.689	1.343	602	4.592	58.140	207.931
C 1	—	—	24.304	19.127	5.521	1.294	579	4.426	50.825	189.215
C 2	—	894	456	150	37	19	4	31	1.560	4.086
C 3	—	3.549	1.542	484	131	30	19	135	5.755	14.630
Tipo D	—	4.670	2.909	2.986	2.560	1.055	460	3.476	14.640	52.617
D 1	—	—	1.145	143	34	6	1	7	1.329	4.220
D 1.1	—	—	661	102	11	2	1	7	777	2.465
D 1.2	—	—	484	41	23	4	—	—	552	1.755
D 2	—	—	—	2.017	2.181	930	391	2.953	5.519	27.506
D 2.1	—	—	—	1.436	1.602	561	198	1.463	3.797	18.583
D 2.2	—	—	—	581	579	369	193	1.490	1.722	8.923
D 3	—	—	247	196	109	34	28	210	614	2.484
D 3.1	—	—	65	48	27	6	4	29	150	587
D 3.2	—	—	182	148	82	28	24	181	464	1.897
D 4	—	—	420	327	157	45	23	180	972	3.803
D 4.1	—	—	114	88	28	5	5	36	240	900
D 4.2	—	—	306	239	129	40	18	144	732	2.903
D 5	—	—	125	1	—	—	—	—	126	379
D 6	—	102	3	1	—	—	—	—	106	217
D 7	—	2.195	18	2	—	—	—	1	7	2.216
D 8	—	—	—	—	—	—	—	—	—	—
D 9	—	2.373	951	299	79	40	16	119	3.758	9.549
TOTALE	23.914	30.158	29.308	22.758	8.255	2.399	1.062	8.068	117.854	326.923
B — FAMIGLIE CON MEMBRI AGGREGATI										
Tipo A	—	428	46	7	4	1	—	—	486	1.048
Tipo B	—	—	51	4	2	—	—	—	57	179
Tipo C	—	—	144	108	52	20	8	66	332	1.310
C 1	—	—	—	36	36	14	4	34	90	442
C 2	—	—	92	42	11	6	3	24	154	559
C 3	—	—	52	30	5	—	1	8	88	309
Tipo D	—	—	44	35	25	24	9	71	137	612
D 1	—	—	—	9	—	1	—	—	10	42
D 1.1	—	—	—	8	—	1	—	—	9	38
D 1.2	—	—	—	1	—	—	—	—	1	4
D 2	—	—	—	—	11	15	7	57	33	202
D 2.1	—	—	—	—	3	3	3	22	9	55
D 2.2	—	—	—	—	8	12	4	35	24	147
D 3	—	—	—	3	4	2	1	7	10	51
D 3.1	—	—	—	—	2	—	—	—	2	10
D 3.2	—	—	—	3	2	2	1	7	8	41
D 4	—	—	—	11	5	3	—	—	19	87
D 4.1	—	—	—	5	2	1	—	—	8	36
D 4.2	—	—	—	6	3	2	—	—	11	51
D 5	—	—	—	1	—	—	—	—	1	4
D 6	—	—	—	2	1	—	—	—	3	10
D 7	—	—	18	2	—	—	—	7	21	69
D 8	—	—	—	—	—	—	—	—	—	—
D 9	—	—	24	8	5	3	—	—	40	147
TOTALE	—	428	285	154	83	45	17	137	1.012	3.149
C — FAMIGLIE SENZA MEMBRI AGGREGATI										
Tipo A	23.914	—	—	—	—	—	—	—	23.914	23.914
Tipo B	—	20.617	—	—	—	—	—	—	20.617	41.234
Tipo C	—	4.443	26.158	19.653	5.637	1.323	594	4.526	57.808	206.621
C 1	—	—	24.304	19.091	5.485	1.280	575	4.392	50.735	188.773
C 2	—	894	364	108	26	13	1	7	1.406	3.527
C 3	—	3.549	1.490	454	126	30	18	127	5.667	14.321
Tipo D	—	4.670	2.865	2.951	2.535	1.031	451	3.405	14.503	52.005
D 1	—	—	1.145	134	34	5	1	7	1.319	4.178
D 1.1	—	—	661	94	11	1	1	7	768	2.427
D 1.2	—	—	484	40	23	4	—	—	551	1.751
D 2	—	—	—	2.017	2.170	915	384	2.896	5.486	27.304
D 2.1	—	—	—	1.436	1.599	558	195	1.441	3.788	18.528
D 2.2	—	—	—	581	571	357	189	1.455	1.698	8.776
D 3	—	—	247	193	105	32	27	203	604	2.433
D 3.1	—	—	65	48	25	6	4	29	148	577
D 3.2	—	—	182	145	80	26	23	174	456	1.856
D 4	—	—	420	316	152	42	23	180	953	3.716
D 4.1	—	—	114	83	26	4	5	36	232	864
D 4.2	—	—	306	233	126	38	18	144	721	2.852
D 5	—	—	125	—	—	—	—	—	125	375
D 6	—	102	1	—	—	—	—	—	103	207
D 7	—	2.195	—	—	—	—	—	—	2.195	4.390
D 8	—	—	—	—	—	—	—	—	—	—
D 9	—	2.373	927	291	74	37	16	119	3.718	9.402
TOTALE	23.914	29.730	29.023	22.604	8.172	2.354	1.045	7.931	116.842	323.774

TAV. 15 - Famiglie residenti con almeno un nucleo familiare, per tipo del nucleo e ampiezza della famiglia

TIPO DEL NUCLEO	FAMIGLIE CON COMPONENTI								TOTALE	
	2	3	4	5	6	7 e più		Famiglie	Componenti	
						Famiglie	Componenti			
Coniugi	20.617	1.335	278	218	130	38	294	22.616	48.515	
Coniugi e figli	—	24.290	21.014	7.520	2.100	933	7.092	55.857	214.218	
Padre e figli	928	665	293	111	43	28	210	2.068	6.046	
Madre e figli	5.450	1.874	708	232	61	41	306	8.366	21.186	

TAV. 16 - Famiglie residenti per tipo di famiglia e di componenti

TIPO DELLA FAMIGLIA	FAMIGLIE	COMPONENTI										TOTALE	
		CAPO FAMIGLIA DI CENSIMENTO, PARENTI E AFFINI							MEMBRI AGGREGATI			MF	M
		CAPO FAMIGLIA DI CENSIMENTO		CONIUGE	FIGLI		ALTRI PARENTI E AFFINI	TOTALE		TOTALE	di cui addetti ai servizi della famiglia		
		M	F		TOTALE	di cui celibi o nubili		MF	M				
Tipo A	24.400	7.335	17.065	—	—	—	—	24.400	7.335	562	43	24.962	7.507
Tipo B	20.674	20.593	81	20.674	—	—	—	41.348	20.674	65	8	41.413	20.704
Tipo C	58.140	52.314	5.826	50.825	98.583	98.041	—	207.548	106.069	383	14	207.931	106.215
C 1	50.825	50.754	71	50.825	87.466	87.198	—	189.116	98.283	99	12	189.215	98.334
C 2	1.560	1.560	—	—	2.333	2.233	—	3.893	2.842	193	1	4.086	2.862
C 3	5.755	—	5.755	—	8.784	8.610	—	14.539	4.944	91	1	14.630	5.019
Tipo D	14.640	11.649	2.991	6.848	11.934	10.720	19.033	52.455	23.675	162	7	52.617	23.752
D 1	1.329	1.322	7	1.329	—	—	1.552	4.210	1.835	10	—	4.220	1.840
D 1.1	777	775	2	777	—	—	902	2.456	979	9	—	2.465	983
D 1.2	552	547	5	552	—	—	650	1.754	856	1	—	1.755	857
D 2	5.519	5.512	7	5.519	9.530	8.865	6.897	27.465	12.882	41	2	27.506	12.900
D 2.1	3.797	3.796	1	3.797	6.592	6.550	4.385	18.571	8.367	12	1	18.583	8.373
D 2.2	1.722	1.716	6	1.722	2.938	2.315	2.512	8.894	4.515	29	1	8.923	4.527
D 3	614	614	—	—	966	768	892	2.472	1.446	12	—	2.484	1.451
D 3.1	150	150	—	—	243	228	191	584	317	3	—	587	318
D 3.2	464	464	—	—	723	540	701	1.888	1.129	9	—	1.897	1.133
D 4	972	—	972	—	1.438	1.087	1.372	3.782	1.238	21	—	3.803	1.257
D 4.1	240	—	240	—	360	352	292	892	252	8	—	900	260
D 4.2	732	—	732	—	1.078	735	1.080	2.890	986	13	—	2.903	997
D 5	126	103	23	—	—	—	252	378	229	1	—	379	229
D 6	106	69	37	—	—	—	107	213	176	4	1	217	179
D 7	2.216	1.697	519	—	—	—	2.216	4.432	1.697	27	—	4.459	1.711
D 8	—	—	—	—	—	—	—	—	—	—	—	—	—
D 9	3.758	2.332	1.426	—	—	—	5.745	9.503	4.172	46	4	9.549	4.185
TOTALE	117.854	91.891	25.963	78.347	110.517	108.761	19.033	325.751	157.753	1.172	72	326.923	158.178

TAV. 17 - Famiglie residenti per ampiezza, stato civile, classe di età e sesso del capo famiglia di censimento

STATO CIVILE E CLASSE DI ETÀ DEL CAPO FAMIGLIA	A - TOTALE											
	FAMIGLIE CON COMPONENTI											COMPONENTI
	1		2	3	4	5	6	7 e più		TOTALE		
	TOTALE	di cui non coabitante						Famiglie	Componenti	Numero	di cui con figli	
Celibi e nubili	8.377	6.986	4.183	1.166	332	106	42	20	149	14.226	435	22.500
Meno di 20	40	22	38	17	10	3	—	1	8	109	5	230
20-24	369	245	200	87	28	11	4	1	7	700	32	1.228
25-29	508	360	279	114	31	14	4	1	7	951	65	1.633
30-34	433	331	349	108	34	12	4	—	—	940	46	1.675
35-39	362	284	352	120	27	8	1	3	22	873	65	1.602
40-44	516	423	541	136	44	13	3	6	42	1.259	54	2.307
45-49	676	555	529	150	39	14	9	2	15	1.419	48	2.479
50-54	912	783	518	151	31	9	7	3	23	1.631	38	2.635
55-59	1.072	926	464	104	43	6	4	2	18	1.695	35	2.556
60-64	786	683	234	47	11	7	3	—	—	1.088	15	1.492
65-69	867	756	240	49	12	1	1	—	—	1.170	14	1.553
70-74	813	709	199	41	10	3	2	—	—	1.068	11	1.401
75 e piu'	1.023	909	240	42	12	5	—	1	7	1.323	7	1.709
Coniugati	796	660	21.111	25.887	21.507	7.816	2.256	987	7.507	80.360	57.218	266.830
Meno di 20	1	1	8	8	2	—	—	—	—	19	12	49
20-24	18	13	560	558	63	6	4	—	—	1.209	614	3.118
25-29	63	50	1.950	2.653	715	76	4	—	—	5.465	3.419	15.219
30-34	62	47	1.464	4.529	2.709	461	72	20	145	9.317	7.731	30.295
35-39	42	28	640	2.886	3.382	968	205	75	561	8.198	7.467	30.139
40-44	62	47	581	2.634	4.280	1.754	458	158	561	1.184	9.927	38.948
45-49	62	52	716	2.284	3.639	1.736	497	230	1.746	9.164	8.289	36.310
50-54	86	78	1.387	2.700	3.071	1.380	436	227	1.730	9.287	7.650	34.490
55-59	96	81	2.746	2.990	1.961	760	274	133	1.027	8.960	5.851	28.873
60-64	75	64	2.588	1.688	818	306	101	45	347	5.621	2.800	16.070
65-69	79	69	3.435	1.462	445	207	75	54	427	5.757	2.105	15.027
70-74	64	56	2.944	917	252	100	87	26	192	4.390	1.271	10.925
75 e piu'	86	74	2.092	578	170	62	43	15	115	3.046	799	7.367
Separati legalmente	675	561	387	275	90	20	5	5	40	1.457	674	2.804
Meno di 20	—	—	—	—	—	—	—	—	—	—	—	—
20-24	13	9	16	8	—	—	—	—	—	—	—	—
25-29	56	45	49	20	6	—	—	—	—	37	23	69
30-34	102	83	74	53	22	—	—	—	—	131	66	238
35-39	89	64	52	69	12	2	2	—	—	254	134	518
40-44	88	70	67	55	19	8	1	1	11	226	122	470
45-49	59	52	46	28	17	5	—	2	14	239	132	520
50-54	99	89	38	27	9	2	—	—	—	157	88	342
55-59	66	61	25	9	3	1	—	—	—	176	66	308
60-64	26	24	11	2	1	—	—	—	—	104	28	160
65-69	40	36	7	—	—	—	—	—	—	40	8	58
70-74	19	14	1	1	—	—	—	—	—	49	4	62
75 e piu'	18	14	1	2	—	1	—	—	—	22	1	28
Vedovi	13.831	12.061	4.341	1.924	809	308	96	49	363	21.358	6.760	34.000
Meno di 20	1	—	—	—	—	—	—	—	—	1	—	1
20-24	5	1	2	1	—	—	—	—	—	8	2	12
25-29	6	6	17	4	2	—	—	—	—	29	21	60
30-34	11	10	27	25	8	3	—	—	—	74	58	187
35-39	14	14	52	63	33	5	—	—	—	167	149	464
40-44	45	41	138	164	64	26	3	5	36	445	392	1.253
45-49	107	89	264	272	137	46	13	3	24	842	711	2.331
50-54	431	364	517	329	134	38	13	9	67	1.471	971	3.323
55-59	1.122	970	681	313	113	36	13	3	21	2.281	1.035	4.154
60-64	1.368	1.204	547	164	79	38	8	1	7	2.205	736	3.515
65-69	2.742	2.435	645	185	75	33	8	5	36	3.693	825	5.136
70-74	3.174	2.809	607	167	67	36	13	5	37	4.069	766	5.452
75 e piu'	4.805	4.118	844	237	97	47	25	18	135	6.073	1.094	8.112
Divorziati	235	205	136	56	20	5	—	1	9	453	158	789
Meno di 20	2	1	1	—	—	—	—	—	—	3	1	4
20-24	—	—	1	—	—	—	—	—	—	2	1	5
25-29	7	7	7	6	3	—	—	—	—	23	14	51
30-34	12	10	24	18	2	3	—	—	—	59	37	137
35-39	29	26	22	10	4	2	—	—	—	67	29	129
40-44	29	21	26	14	3	—	—	1	9	73	34	144
45-49	40	36	19	3	3	—	—	—	—	65	19	99
50-54	43	39	22	1	2	—	—	—	—	68	14	98
55-59	28	25	4	—	3	—	—	—	—	35	5	48
60-64	26	23	7	2	—	—	—	—	—	35	4	46
65-69	13	12	3	—	—	—	—	—	—	16	—	19
70-74	6	5	—	1	—	—	—	—	—	7	—	9
75 e piu'	—	—	—	—	—	—	—	—	—	—	—	—
TOTALE	23.914	20.473	30.158	29.308	22.758	8.255	2.399	1.062	8.068	117.854	65.245	326.923
Meno di 20	42	23	46	25	12	3	—	1	8	129	17	280
20-24	407	269	779	654	91	17	8	1	7	1.957	672	4.431
25-29	633	461	2.296	2.792	754	90	8	5	40	6.578	3.572	17.155
30-34	615	478	1.921	4.721	2.776	476	77	22	160	10.608	7.983	32.726
35-39	519	400	1.120	3.156	3.456	986	208	78	583	9.523	7.840	32.812
40-44	740	607	1.349	2.999	4.411	1.803	465	170	1.273	11.937	9.817	43.157
45-49	933	769	1.581	2.748	3.835	1.801	519	238	1.808	11.655	9.170	41.606
50-54	1.568	1.350	2.479	3.210	3.248	1.429	457	239	1.820	12.630	8.744	40.855
55-59	2.399	2.077	3.938	3.417	2.122	803	291	138	1.066	13.108	6.963	35.841
60-64	2.283	2.000	3.384	1.901	912	351	112	46	354	9.889	3.564	21.183
65-69	3.754	3.319	4.334	1.699	532	242	84	59	463	10.704	2.952	21.824
70-74	4.083	3.600	3.754	1.126	330	139	102	31	229	9.565	2.049	17.825
75 e piu'	5.938	5.120	3.177	860	279	115	68	34	257	10.471	1.902	17.228

segue TAV. 17 — Famiglie residenti per ampiezza, stato civile, classe di età e sesso del capo famiglia di censimento

B — MASCHI

STATO CIVILE E CLASSE DI ETÀ DEL CAPO FAMIGLIA	FAMIGLIE CON COMPONENTI											
	1		2	3	4	5	6	7 e più		TOTALE		
	TOTALE	di cui non coabitante						Famiglie	Componenti	Numero	di cui con figli	COMPONENTI
Celibi	4.102	3.281	2.872	914	278	85	40	17	128	8.308	139	14.493
Meno di 20	20	11	33	17	10	3	—	1	8	84	4	200
20-24	233	153	155	75	27	11	4	1	7	506	13	962
25-29	349	241	218	96	26	12	4	1	7	706	21	1.268
30-34	325	248	281	91	27	11	4	—	—	739	13	1.347
35-39	256	201	278	95	22	8	—	—	22	662	24	1.247
40-44	387	313	443	117	37	11	3	5	35	1.003	20	1.880
45-49	441	351	400	116	35	10	9	2	15	1.013	14	1.848
50-54	545	461	348	112	27	9	7	2	16	1.050	12	1.788
55-59	513	434	270	83	34	3	4	2	18	909	6	1.495
60-64	329	280	129	30	9	4	3	—	—	504	4	751
65-69	323	270	146	34	11	—	1	—	—	515	5	767
70-74	228	189	98	27	8	1	1	—	—	363	1	548
75 e piu'	153	129	73	21	5	2	—	—	—	254	2	392
Coniugati	442	348	20.732	25.657	21.389	7.771	2.243	980	7.455	79.214	56.683	264.201
Meno di 20	—	—	6	7	2	—	—	—	—	15	9	41
20-24	8	5	549	553	63	6	4	—	—	1.183	605	3.071
25-29	44	34	1.916	2.635	712	74	4	3	26	5.388	3.374	15.049
30-34	44	31	1.437	4.496	2.691	456	71	20	145	9.215	7.658	30.021
35-39	31	20	622	2.866	3.370	959	203	75	561	8.126	7.413	29.927
40-44	45	33	559	2.601	4.258	1.745	452	158	1.184	9.818	9.123	38.619
45-49	45	39	696	2.255	3.623	1.728	496	228	1.731	9.071	8.228	36.041
50-54	56	48	1.347	2.665	3.052	1.375	436	225	1.716	9.156	7.575	34.160
55-59	47	36	2.695	2.973	1.950	756	273	132	1.018	8.826	5.805	28.592
60-64	29	26	2.550	1.677	812	304	101	44	340	5.517	2.771	15.874
65-69	36	29	3.385	1.452	442	207	74	54	427	5.650	2.088	14.836
70-74	28	22	2.905	906	247	100	87	26	192	4.299	1.252	10.758
75 e piu'	29	25	2.065	571	167	61	42	15	115	2.950	782	7.212
Separati legalmente	443	354	132	93	30	7	2	1	7	708	182	1.160
Meno di 20	—	—	—	—	—	—	—	—	—	—	—	—
20-24	5	2	—	1	—	—	—	—	—	6	1	8
25-29	29	21	9	7	3	—	—	—	—	48	12	80
30-34	74	57	24	18	5	—	—	—	—	121	32	196
35-39	66	44	16	26	6	2	1	—	—	117	39	216
40-44	68	53	22	18	4	3	1	—	—	116	31	203
45-49	39	33	18	8	8	1	—	—	—	75	28	143
50-54	69	61	20	8	3	1	—	1	7	101	25	150
55-59	32	29	12	2	—	—	—	—	—	46	7	62
60-64	15	13	4	1	1	—	—	—	—	21	4	30
65-69	25	24	5	1	—	—	—	—	—	31	2	38
70-74	11	9	1	1	—	—	—	—	—	13	—	16
75 e piu'	10	8	1	2	—	—	—	—	—	13	1	18
Vedovi	1.912	1.579	863	376	176	85	34	18	133	3.464	1.395	6.232
Meno di 20	1	—	—	—	—	—	—	—	—	1	—	1
20-24	2	1	—	—	—	—	—	—	—	2	—	2
25-29	—	—	1	2	1	—	—	—	—	4	4	12
30-34	5	4	1	4	1	—	—	—	—	11	5	23
35-39	4	4	11	6	2	1	—	—	—	24	19	57
40-44	9	7	22	21	7	1	—	—	—	60	49	149
45-49	15	12	42	44	21	10	2	—	—	134	114	377
50-54	36	26	57	53	30	6	3	1	7	186	147	484
55-59	110	87	94	61	24	7	5	2	14	303	172	656
60-64	125	104	90	27	16	6	2	—	—	266	123	492
65-69	345	290	150	45	16	12	4	1	8	573	188	936
70-74	447	378	162	40	19	17	4	1	7	690	216	1.083
75 e piu'	813	666	233	73	39	25	14	13	97	1.210	358	1.960
Divorziati	117	97	50	18	8	3	—	1	9	197	41	327
Meno di 20	1	—	—	—	—	—	—	—	—	1	—	1
20-24	—	—	—	—	—	—	—	—	—	—	—	—
25-29	3	3	3	4	1	—	—	—	—	11	7	25
30-34	6	5	11	4	1	2	—	—	—	24	9	54
35-39	14	12	6	6	1	1	—	—	—	28	7	53
40-44	16	11	6	2	—	—	—	—	9	25	4	43
45-49	24	22	9	—	2	—	—	—	—	35	6	50
50-54	18	16	7	1	1	—	—	—	—	27	4	39
55-59	10	8	3	—	2	—	—	—	—	15	4	24
60-64	15	12	3	—	—	—	—	—	—	18	—	21
65-69	8	7	2	—	—	—	—	—	—	10	—	12
70-74	2	1	—	1	—	—	—	—	—	3	—	5
75 e piu'	—	—	—	—	—	—	—	—	—	—	—	—
TOTALE	7.016	5.659	24.649	27.058	21.881	7.951	2.319	1.017	7.732	91.891	58.440	286.413
Meno di 20	21	11	39	24	12	3	—	1	8	100	13	242
20-24	249	161	704	629	90	17	8	1	7	1.698	619	4.044
25-29	422	296	2.144	2.740	742	86	8	4	33	6.146	3.411	16.409
30-34	451	343	1.746	4.613	2.725	467	75	20	145	10.097	7.715	31.612
35-39	363	274	938	2.997	3.401	972	204	78	583	8.953	7.504	31.501
40-44	523	418	1.052	2.763	4.307	1.761	456	163	1.219	11.025	9.230	40.904
45-49	556	446	1.162	2.425	3.687	1.749	507	232	1.762	10.318	8.388	38.452
50-54	730	618	1.781	2.838	3.114	1.391	446	228	1.739	10.528	7.765	36.632
55-59	720	602	3.078	3.120	2.009	766	282	136	1.050	10.111	5.994	30.844
60-64	508	431	2.776	1.735	840	314	106	44	340	6.323	2.906	17.171
65-69	744	625	3.689	1.532	469	219	79	55	435	6.787	2.283	16.598
70-74	722	605	3.168	974	274	118	92	27	199	5.375	1.469	12.417
75 e piu'	1.007	829	2.372	668	211	88	56	28	212	4.430	1.143	9.587

segue TAV. 17 — Famiglie residenti per ampiezza, stato civile, classe di età e sesso del capo famiglia di censimento

C — FEMMINE

STATO CIVILE E CLASSE DI ETÀ DEL CAPO FAMIGLIA	FAMIGLIE CON COMPONENTI											
	1		2	3	4	5	6	7 e più		TOTALE		
	TOTALE	di cui non coabitante						Famiglie	Componenti	FAMIGLIE		COMPONENTI
									Numero	di cui con figli		
Nubili	4.275	3.705	1.311	252	54	21	2	3	21	5.918	296	8.007
Meno di 20	20	11	5	—	—	—	—	—	—	25	1	30
20-24	136	92	45	12	1	—	—	—	—	194	19	266
25-29	159	119	61	18	5	2	—	—	—	245	44	365
30-34	108	83	68	17	7	1	—	—	—	201	33	328
35-39	106	83	74	25	5	—	1	—	—	211	41	355
40-44	129	110	98	19	7	2	—	1	7	256	34	427
45-49	235	204	129	34	4	4	—	—	—	406	34	631
50-54	367	322	170	39	4	—	—	1	7	581	26	847
55-59	559	492	194	21	9	3	—	—	—	786	29	1.061
60-64	457	403	105	17	2	3	—	—	—	584	11	741
65-69	544	486	94	15	1	1	—	—	—	655	9	786
70-74	585	520	101	14	2	2	1	—	—	705	10	853
75 e piu'	870	780	167	21	7	3	—	1	7	1.069	5	1.317
Coniugate	354	312	379	230	118	45	13	7	52	1.146	535	2.629
Meno di 20	1	1	2	1	—	—	—	—	—	4	3	8
20-24	10	8	11	5	—	—	—	—	—	26	9	47
25-29	19	16	34	18	3	2	—	1	7	77	45	170
30-34	18	16	27	33	18	5	1	—	—	102	73	274
35-39	11	8	18	20	12	9	2	—	—	72	54	212
40-44	17	14	22	33	22	9	6	—	—	109	87	329
45-49	17	13	20	29	16	8	1	2	15	93	61	269
50-54	30	30	40	35	19	5	—	2	14	131	75	330
55-59	49	45	51	17	11	4	1	1	9	134	46	281
60-64	46	38	38	11	6	2	—	1	7	104	29	196
65-69	43	40	50	10	3	—	1	—	—	107	17	191
70-74	36	34	39	11	5	—	—	—	—	91	19	167
75 e piu'	57	49	27	7	3	1	1	—	—	96	17	155
Separate legalmente	232	207	255	182	60	13	3	4	33	749	492	1.644
Meno di 20	—	—	—	—	—	—	—	—	—	—	—	—
20-24	8	7	16	7	—	—	—	—	—	31	22	61
25-29	27	24	40	13	3	—	—	—	—	83	54	158
30-34	28	26	50	35	17	—	1	2	15	133	102	322
35-39	23	20	36	43	6	—	1	—	—	109	83	254
40-44	20	17	45	37	15	5	—	1	11	123	101	317
45-49	20	19	28	20	9	4	—	1	7	82	60	199
50-54	30	28	18	19	6	1	1	—	—	75	41	158
55-59	34	32	13	7	3	1	—	—	—	58	21	98
60-64	11	11	7	1	—	—	—	—	—	19	4	28
65-69	15	12	2	—	—	1	—	—	—	18	2	24
70-74	8	5	—	—	1	—	—	—	—	9	1	12
75 e piu'	8	6	—	—	—	1	—	—	—	9	1	13
Vedove	11.919	10.482	3.478	1.548	633	223	62	31	230	17.894	5.365	27.768
Meno di 20	—	—	—	—	—	—	—	—	—	—	—	—
20-24	3	—	2	1	—	—	—	—	—	6	2	10
25-29	6	6	16	2	1	—	—	—	—	25	17	48
30-34	6	6	26	21	7	3	—	—	—	63	53	164
35-39	10	10	41	57	31	4	—	—	—	143	130	407
40-44	36	34	116	143	57	25	3	5	36	385	343	1.104
45-49	92	77	222	228	116	36	11	3	24	708	597	1.954
50-54	395	338	460	276	104	32	10	8	60	1.285	824	2.839
55-59	1.012	883	587	252	89	29	8	1	7	1.978	863	3.498
60-64	1.243	1.100	457	137	63	32	6	1	7	1.939	613	3.023
65-69	2.397	2.145	495	140	59	21	4	4	28	3.120	637	4.200
70-74	2.727	2.431	445	127	48	19	9	4	30	3.379	550	4.369
75 e piu'	3.992	3.452	611	164	58	22	11	5	38	4.863	736	6.152
Divorziate	118	108	86	38	12	2	—	—	—	256	117	462
Meno di 20	1	1	1	—	—	—	—	—	—	2	1	3
20-24	—	—	1	1	—	—	—	—	—	2	1	5
25-29	4	4	4	2	2	—	—	—	—	12	7	26
30-34	6	6	13	14	1	1	—	—	—	35	28	83
35-39	15	14	16	4	3	1	—	—	—	39	22	76
40-44	13	10	20	12	3	—	—	—	—	48	30	101
45-49	16	14	10	3	1	—	—	—	—	30	13	49
50-54	25	23	15	—	1	—	—	—	—	41	10	59
55-59	18	17	1	—	1	—	—	—	—	20	1	24
60-64	11	11	4	2	—	—	—	—	—	17	4	25
65-69	5	5	1	—	—	—	—	—	—	6	—	7
70-74	4	4	—	—	—	—	—	—	—	4	—	4
75 e piu'	—	—	—	—	—	—	—	—	—	—	—	—
TOTALE	16.898	14.814	5.509	2.250	877	304	80	45	336	25.963	6.805	40.510
Meno di 20	21	12	7	1	—	—	—	—	—	29	4	38
20-24	158	108	75	25	1	—	—	—	—	259	53	387
25-29	211	165	152	52	12	4	—	1	7	432	161	746
30-34	164	135	175	108	51	9	—	2	15	511	268	1.114
35-39	156	126	182	159	55	14	4	—	—	570	336	1.311
40-44	217	189	297	236	104	42	9	7	54	912	587	2.253
45-49	377	323	419	323	148	52	12	6	46	1.337	782	3.154
50-54	838	732	698	372	134	38	11	11	81	2.102	979	4.223
55-59	1.679	1.475	860	297	113	37	9	2	16	2.997	969	4.997
60-64	1.775	1.569	608	166	72	37	6	2	14	2.666	658	4.012
65-69	3.010	2.694	645	167	63	23	5	4	28	3.917	669	5.226
70-74	3.361	2.995	586	152	56	21	10	4	30	4.190	580	5.408
75 e piu'	4.931	4.291	805	192	68	27	12	6	45	6.041	759	7.641

TAV. 18 - Famiglie residenti per condizione professionale o

CONDIZIONE DEL CAPO FAMIGLIA	FAMIGLIE CON COMPONENTI TUTTI IN CONDIZIONE PROFESSIONALE							
	TUTTI IN AGRICOLTURA		TUTTI NELLE INDUSTRIE		TUTTI IN ALTRE ATTIVITÀ		TUTTI IN SETTORI DIVERSI	
	Famiglie	Componenti	Famiglie	Componenti	Famiglie	Componenti	Famiglie	Componenti
Occupato	1.055	1.558	3.549	5.514	5.336	8.052	3.247	7.766
-Agricoltura	1.055	1.558	—	—	—	—	602	1.547
-Industrie	—	—	3.549	5.514	—	—	1.483	3.402
-Altre attività'	—	—	—	—	5.336	8.052	1.162	2.817
Disoccupato	13	14	123	155	82	94	35	82
In condizione non professionale	—	—	—	—	—	—	—	—
In cerca di prima occupazione	—	—	—	—	—	—	—	—
Studenti	—	—	—	—	—	—	—	—
Casalinghe	—	—	—	—	—	—	—	—
Ritirati dal lavoro	—	—	—	—	—	—	—	—
Altri	—	—	—	—	—	—	—	—
TOTALE	1.068	1.572	3.672	5.669	5.418	8.146	3.282	7.848

TAV. 19 - Famiglie residenti per ampiezza e numero di componenti (occupati, in età inferiore a 6 anni, in età di 60 anni e più, in età di 75 anni e più)

COMPONENTI OCCUPATI — COMPONENTI IN ETÀ INFERIORE A 6 ANNI — COMPONENTI IN ETÀ DI 60 ANNI E PIÙ — COMPONENTI IN ETÀ DI 75 ANNI E PIÙ	FAMIGLIE CON COMPONENTI										
	1	2	3	4	5	6	7 e più		TOTALE		
							Famiglie	Componenti	Famiglie	Componenti	
NUMERO COMPONENTI OCCUPATI											
Nessuno	18.408	13.405	1.964	442	94	26	16	124	34.355	53.628	
1	5.506	10.869	13.344	10.193	3.179	714	198	1.462	44.003	129.689	
2	—	5.884	12.871	9.442	2.988	763	256	1.904	32.204	109.571	
3	—	—	1.129	2.369	1.485	545	250	1.880	5.778	25.438	
4	—	—	—	312	476	279	185	1.423	1.252	6.725	
5 e più	—	—	—	—	33	72	157	1.275	262	1.872	
TOTALE	23.914	30.158	29.308	22.758	8.255	2.399	1.062	8.068	117.854	326.923	
NUMERO COMPONENTI IN ETÀ INFERIORE A 6 ANNI											
Nessuno	23.914	29.968	21.484	16.636	6.217	1.793	687	5.165	100.699	261.854	
1	—	190	7.799	4.392	1.520	475	265	2.034	14.641	53.829	
2	—	—	25	1.730	413	119	91	702	2.378	10.476	
3 e più	—	—	—	—	105	12	19	167	136	764	
TOTALE	23.914	30.158	29.308	22.758	8.255	2.399	1.062	8.068	117.854	326.923	
NUMERO COMPONENTI IN ETÀ DI 60 ANNI E PIÙ											
Nessuno	7.856	13.004	22.300	18.924	5.715	1.423	663	5.074	69.885	218.647	
1	16.058	7.818	3.812	2.830	2.049	607	263	1.969	33.437	70.306	
2	—	9.336	2.861	885	446	330	119	893	13.977	35.898	
3 e più	—	—	335	119	45	39	17	132	555	2.072	
TOTALE	23.914	30.158	29.308	22.758	8.255	2.399	1.062	8.068	117.854	326.923	
NUMERO COMPONENTI IN ETÀ DI 75 ANNI E PIÙ											
Nessuno	17.976	25.605	27.433	21.465	7.254	1.973	889	6.771	102.595	292.224	
1	5.938	3.449	1.556	1.171	927	361	150	1.123	13.552	30.112	
2	—	1.104	303	110	72	63	21	160	1.673	4.455	
3 e più	—	—	16	12	2	2	2	14	34	132	
TOTALE	23.914	30.158	29.308	22.758	8.255	2.399	1.062	8.068	117.854	326.923	

non professionale dei componenti e condizione del capo famiglia dicensimento

FAMIGLIE CON COMPONENTI IN CONDIZIONE PROFESSIONALE E NON PROFESSIONALE								FAMIGLIE CON COMPONENTI TUTTI IN CONDIZIONE NON PROFESSIONALE	
TUTTI IN AGRICOLTURA		TUTTI NELLE INDUSTRIE		TUTTI IN ALTRE ATTIVITÀ		TUTTI IN SETTORI DIVERSI			
Famiglie	Componenti	Famiglie	Componenti	Famiglie	Componenti	Famiglie	Componenti	Famiglie	Componenti
6.214	22.257	20.722	72.731	18.288	63.475	12.745	50.925	—	—
6.214	22.257	—	—	—	—	3.739	16.120	—	—
—	—	20.722	72.731	—	—	5.156	19.798	—	—
—	—	—	—	18.288	63.475	3.850	15.007	—	—
20	65	201	683	102	326	151	655	—	—
693	2.366	5.459	17.427	4.511	13.532	1.672	7.385	33.636	51.861
4	15	32	110	49	137	4	22	172	346
—	—	6	16	20	47	—	—	125	176
89	254	1.250	3.372	930	2.361	407	1.597	7.224	8.677
568	1.991	3.954	13.212	3.328	10.419	1.182	5.414	24.558	40.347
32	106	217	717	184	568	79	352	1.557	2.315
6.927	24.688	26.382	90.841	22.901	77.333	14.568	58.965	33.636	51.861

TAV. 20 - Famiglie residenti per ampiezza e specie di alloggio in cui dimorano

SPECIE DI ALLOGGIO	FAMIGLIE CON COMPONENTI									
	1	2	3	4	5	6	7 e più		TOTALE	
							Famiglie	Componenti	Famiglie	Componenti
FAMIGLIE CHE OCCUPANO UN'ABITAZIONE	21.208	29.235	28.702	22.478	8.196	2.385	1.051	7.979	113.255	318.965
In proprietà	9.302	15.542	15.429	13.132	5.106	1.519	638	4.847	60.668	178.692
In affitto	10.344	11.918	11.517	8.004	2.639	727	330	2.490	45.479	120.794
Ad altro titolo	1.562	1.775	1.756	1.342	451	139	83	642	7.108	19.479
FAMIGLIE CHE OCCUPANO UN ALTRO TIPO DI ALLOGGIO	60	7	11	10	5	2	4	32	99	216
FAMIGLIE IN COABITAZIONE	2.615	912	590	267	52	9	2	18	4.447	7.609
FAMIGLIE SENZA ABITAZIONE	31	4	5	3	2	3	5	39	53	133
TOTALE	23.914	30.158	29.308	22.758	8.255	2.399	1.062	8.068	117.854	326.923

TAV. 21 - Famiglie residenti per tipo della

TIPO DELLA FAMIGLIA	NUMERO DEI					
	1			2		
	FAMIGLIE	FIGLI CONVIVENTI		FAMIGLIE	FIGLI CONVIVENTI	
		TOTALE	di cui in età inferiore a 18 anni		TOTALE	di cui in età inferiore a 18 anni
Tipo C 1	24.342	24.342	15.777	19.130	38.260	28.215
Tipo C 2	1.004	1.004	264	400	800	314
- di cui con padre separato legalmente	114	114	87	38	76	61
Tipo C 3	3.603	3.603	751	1.518	3.036	1.066
- Di cui con madre separata legalmente	248	248	190	154	308	243
Tipo D 2.1	1.675	1.675	1.141	1.605	3.210	2.437
Tipo D 2.2	929	929	233	515	1.030	465
Tipo D 3.1	83	83	35	49	98	46
-di cui con padre separato legalmente	4	4	3	4	8	7
Tipo D 3.2	293	293	99	115	230	116
-di cui con padre separato legalmente	7	7	5	2	4	4
Tipo D 4.1	149	149	60	66	132	67
-di cui con madre separata legalmente	7	7	5	7	14	8
Tipo D 4.2	494	494	79	162	324	93
-di cui con madre separata legalmente	19	19	8	4	8	4
TOTALE	32.572	32.572	18.439	23.560	47.120	32.819

TAV. 22 - Convivenze e componenti permanenti,

SPECIE DELLA CONVIVENZA	NUMERO CONVIVENZE	COMPONENTI					
		IN CONDIZIONE PROFESSIONALE					
		DIRIGENTI E IMPIEGATI		LAVORATORI DIPENDENTI		ALTRI	
		In complesso	di cui nella pubblica amministrazione, servizi pubblici e privati	In complesso	di cui nella pubblica amministrazione, servizi pubblici e privati	In complesso	di cui nella pubblica amministrazione, servizi pubblici e privati
Convivenze ecclesiastiche	98	293	289	155	118	11	7
Istituti di istruzione	15	62	62	10	8	4	3
Istituti assistenziali	39	49	42	136	107	8	6
Istituti e case di cura	23	39	38	59	59	19	17
Istituti di prevenzione e pena	2	1	1	16	16	—	—
Alberghi, pensioni, locande	29	4	1	5	1	6	—
Navi mercantili	—	—	—	—	—	—	—
Altre convivenze	43	56	56	162	159	1	—
TOTALE	249	504	489	543	468	49	33

TAV. 23 - Convivenze secondo il numero di componenti

SPECIE DELLA CONVIVENZA	NUMERO CONVIVENZE	COMPONENTI							
					da 1 a 15		da 16 a 25		
		M	F	MF	CONVIVENZE	COMPONENTI		CONVIVENZE	COMPO
						MF	M		
Convivenze ecclesiastiche	98	166	994	1.160	78	333	41	8	158
Istituti di istruzione	15	219	105	324	10	47	20	1	19
Istituti assistenziali	39	1.473	2.197	3.670	14	106	43	2	37
Istituti e case di cura	23	1.551	2.226	3.777	3	14	1	1	18
Istituti di prevenzione e pena	2	115	9	124	—	—	—	—	—
Alberghi, pensioni, locande	29	178	62	240	26	132	108	—	—
Navi mercantili	—	—	—	—	—	—	—	—	—
Altre convivenze	43	1.274	12	1.286	36	140	128	3	63
TOTALE	249	4.976	5.605	10.581	167	772	341	15	295

famiglia e numero di figli conviventi

FIGLI CONVIVENTI											
3			4			5 e più			TOTALE		
FAMIGLIE	FIGLI CONVIVENTI		FAMIGLIE	FIGLI CONVIVENTI		FAMIGLIE	FIGLI CONVIVENTI		FAMIGLIE	FIGLI CONVIVENTI	
	TOTALE	di cui in età inferiore a 18 anni		TOTALE	di cui in età inferiore a 18 anni		TOTALE	di cui in età inferiore a 18 anni		TOTALE	di cui in età inferiore a 18 anni
5.494	16.482	11.561	1.281	5.124	3.334	578	3.258	2.115	50.825	87.466	61.002
113	339	137	28	112	44	15	78	29	1.560	2.333	788
8	24	24	2	8	8	—	—	—	162	222	180
459	1.377	506	126	504	212	49	264	120	5.755	8.784	2.655
36	108	81	7	28	17	4	22	15	449	714	546
397	1.191	915	91	364	261	29	152	103	3.797	6.592	4.857
193	579	313	57	228	132	28	172	101	1.722	2.938	1.244
12	36	18	4	16	8	2	10	8	150	243	115
—	—	—	—	—	—	—	—	—	8	12	10
38	114	59	10	40	25	8	46	22	464	723	321
3	9	5	—	—	—	—	—	—	12	20	14
21	63	35	4	16	14	—	—	—	240	360	176
3	9	5	—	—	—	—	—	—	17	30	18
58	174	73	14	56	27	4	30	19	732	1.078	291
1	3	3	1	4	2	1	9	7	26	43	24
6.785	20.355	13.617	1.615	6.460	4.057	713	4.010	2.517	65.245	110.517	71.449

attivi e non attivi, per specie della convivenza

ATTIVI			COMPONENTI NON ATTIVI				TOTALE COMPONENTI		
IN CERCA DI PRIMA OCCUPAZIONE	TOTALE			MASCHI	FEMMINE	MASCHI E FEMMINE	MASCHI	FEMMINE	MASCHI E FEMMINE
	MASCHI	FEMMINE	MASCHI E FEMMINE						
—	31	428	459	50	546	596	81	974	1.055
2	27	51	78	24	35	59	51	86	137
4	11	186	197	1.130	1.368	2.498	1.141	1.554	2.695
—	17	100	117	384	656	1.040	401	756	1.157
—	15	2	17	6	—	6	21	2	23
—	10	5	15	1	1	2	11	6	17
—	—	—	—	—	—	—	—	—	—
—	215	4	219	1	9	10	216	13	229
6	326	776	1.102	1.596	2.615	4.211	1.922	3.391	5.313

presenti per sesso e specie della convivenza

NENTI	da 26 a 50			da 51 a 75			da 76 a 100			oltre 100		
	CONVIVENZE	COMPONENTI		CONVIVENZE	COMPONENTI		CONVIVENZE	COMPONENTI		CONVIVENZE	COMPONENTI	
		MF	M		MF	M		MF	M		MF	M
28	8	285	43	3	175	52	—	—	—	1	209	2
19	2	85	33	1	53	32	—	—	—	1	120	115
6	6	202	57	1	60	12	3	255	65	13	3.010	1.290
4	3	103	41	3	195	43	2	190	92	11	3.257	1.370
—	1	30	30	—	—	—	1	94	85	—	—	—
—	1	50	37	1	58	33	—	—	—	—	—	—
—	—	—	—	—	—	—	—	—	—	—	—	—
63	1	28	28	—	—	—	—	—	—	3	1.055	1.055
120	22	783	269	9	541	172	6	539	242	29	7.651	3.832

TAV. 24 - Abitazioni occupate per numero di occupanti,

NUMERO DI STANZE — TITOLO DI GODIMENTO	ABITAZIONI OCCUPATE					
	1	2	3	4	5	6
Abitazioni occupate	20.417	28.405	28.355	22.716	9.028	2.913
1	732	122	78	37	22	4
2	5.110	2.372	902	334	93	22
3	5.674	6.508	4.175	2.279	625	131
4	5.394	11.225	12.276	8.826	2.765	700
5	1.920	4.785	6.240	5.941	2.612	809
6	795	1.842	2.481	2.743	1.294	473
7	338	723	1.033	1.158	698	309
8	209	410	568	674	420	215
9 e piu'	245	418	602	724	499	250
- di cui in proprieta'	8.808	14.861	15.155	13.281	5.725	1.931
1	148	62	53	31	16	3
2	1.337	751	218	77	38	8
3	1.890	2.399	1.212	716	229	45
4	2.917	5.895	6.104	4.435	1.468	371
5	1.301	3.145	3.952	3.945	1.691	506
6	609	1.381	1.837	2.010	962	353
7	267	566	831	907	562	246
8	154	324	455	543	330	177
9 e piu'	185	338	493	617	429	222
- di cui in affitto	10.093	11.798	11.465	8.096	2.794	819
1	488	50	21	4	3	—
2	3.390	1.431	610	230	47	13
3	3.459	3.771	2.718	1.402	353	76
4	2.090	4.678	5.419	3.835	1.148	284
5	477	1.340	1.906	1.687	752	255
6	124	346	488	575	261	90
7	32	100	146	184	105	44
8	16	47	84	93	66	31
9 e piu'	17	35	73	86	59	26
Abit.occup.senza stanze esclusivam.ad altro uso	20.417	28.405	28.355	22.716	9.028	2.913
1	746	126	78	37	22	4
2	5.152	2.409	926	342	94	22
3	5.714	6.609	4.263	2.352	641	138
4	5.414	11.357	12.481	9.038	2.823	713
5	1.905	4.782	6.289	6.079	2.706	832
6	778	1.789	2.433	2.671	1.304	495
7	315	649	979	1.089	645	291
8	192	353	447	553	370	201
9 e piu'	201	331	459	555	423	217
- di cui in proprieta'	8.808	14.861	15.155	13.281	5.725	1.931
1	151	64	53	31	16	3
2	1.348	770	226	82	39	8
3	1.914	2.458	1.268	745	237	49
4	2.946	6.017	6.248	4.598	1.509	381
5	1.298	3.147	4.018	4.077	1.773	527
6	597	1.348	1.821	1.973	974	377
7	251	509	789	846	526	229
8	144	279	353	455	284	163
9 e piu'	159	269	379	474	367	194
- di cui in affitto	10.093	11.798	11.465	8.096	2.794	819
1	497	52	21	4	3	—
2	3.415	1.447	623	232	47	13
3	3.467	3.800	2.745	1.443	360	78
4	2.076	4.684	5.468	3.881	1.161	285
5	469	1.333	1.882	1.685	763	258
6	110	323	467	540	260	88
7	28	92	138	179	90	44
8	16	40	67	69	62	32
9 e piu'	15	27	54	63	48	21
Abit.occ.senza stanze esclus.altro uso e cucine	20.417	28.405	28.355	22.716	9.028	2.913
1	3.861	1.362	484	159	58	22
2	6.698	6.169	3.348	1.669	466	99
3	5.803	11.519	12.343	8.690	2.651	647
4	2.405	5.853	7.310	6.736	2.804	839
5	878	2.047	2.820	3.089	1.521	564
6	364	747	1.114	1.253	724	342
7	186	355	448	545	371	172
8	102	200	270	335	228	127
9 e piu'	120	153	218	240	205	101
- di cui in proprieta'	8.808	14.861	15.155	13.281	5.725	1.931
1	936	478	163	58	32	9
2	2.036	2.164	930	496	164	37
3	2.954	5.720	5.754	4.171	1.356	342
4	1.602	3.816	4.544	4.350	1.785	503
5	676	1.531	2.121	2.300	1.141	432
6	290	583	886	968	585	268
7	139	282	359	444	289	141
8	82	159	217	288	192	107
9 e piu'	93	128	181	206	181	92
- di cui in affitto	10.093	11.798	11.465	8.096	2.794	819
1	2.569	758	281	87	20	11
2	4.245	3.649	2.193	1.049	266	52
3	2.460	5.141	5.839	3.987	1.148	261
4	629	1.691	2.324	2.009	841	288
5	124	376	533	621	302	102
6	35	113	168	209	108	53
7	12	42	65	71	59	26
8	10	20	36	35	29	18
9 e piu'	9	8	26	28	21	8

numero di stanze e titolo di godimento

DA PERSONE				TOTALE			
7	8	9 e più		ABITAZIONI	STANZE	OCCUPANTI	
		ABITAZIONI	OCCUPANTI			FAMIGLIE	COMPONENTI
899	331	191	1.843	113.255	498.149	117.694	326.558
1	—	—	—	996	996	1.007	1.499
8	3	1	9	8.845	17.690	8.990	14.582
37	8	8	75	19.445	58.335	19.804	44.640
166	62	29	283	41.443	165.772	42.708	119.942
233	81	48	470	22.669	113.345	23.727	74.637
184	57	31	302	9.900	59.400	10.534	34.248
106	43	16	146	4.424	30.968	4.821	16.091
76	29	21	205	2.622	20.976	2.884	9.788
88	48	37	353	2.911	30.667	3.219	11.131
573	218	116	1.123	60.668	294.293	63.826	184.208
1	—	—	—	314	314	318	660
2	—	—	—	2.431	4.862	2.497	4.053
8	5	3	28	6.507	19.521	6.677	14.727
94	34	14	139	21.332	85.328	22.143	61.394
131	37	26	259	14.734	73.670	15.492	48.190
123	40	19	186	7.334	44.004	7.854	25.217
76	39	13	119	3.507	24.549	3.837	12.769
59	23	16	155	2.081	16.648	2.309	7.803
79	40	25	237	2.428	25.397	2.699	9.395
268	88	58	555	45.479	172.977	46.519	122.487
—	—	—	—	566	566	573	682
6	3	1	9	5.731	11.462	5.800	9.390
25	2	4	38	11.810	35.430	11.976	27.213
58	24	12	111	17.548	70.192	17.932	51.196
86	34	17	163	6.554	32.770	6.792	21.950
48	10	10	96	1.952	11.712	2.032	6.937
24	3	1	9	639	4.473	684	2.396
14	6	4	40	361	2.888	386	1.436
7	6	9	89	318	3.484	344	1.287
899	331	191	1.843	113.255	491.114	117.694	326.558
1	—	—	—	1.014	1.014	1.026	1.521
8	3	1	9	8.957	17.914	9.106	14.807
40	9	8	75	19.774	59.322	20.140	45.589
170	63	31	302	42.090	168.360	43.375	122.112
239	83	48	470	22.963	114.815	24.051	75.981
184	57	32	312	9.743	58.458	10.390	33.885
109	46	15	136	4.138	28.966	4.521	15.144
77	29	19	186	2.241	17.928	2.485	8.464
71	41	37	353	2.335	24.337	2.600	9.055
573	218	116	1.123	60.668	289.066	63.826	184.208
1	—	—	—	319	319	324	667
2	—	—	—	2.475	4.950	2.543	4.151
10	5	3	28	6.689	20.067	6.862	15.231
98	35	15	148	21.847	87.388	22.676	63.061
136	38	25	250	15.039	75.195	15.822	49.487
124	41	21	206	7.276	43.656	7.809	25.182
77	42	12	109	3.281	22.967	3.600	12.008
60	24	15	145	1.777	14.216	1.991	6.736
65	33	25	237	1.965	20.308	2.199	7.685
268	88	58	555	45.479	171.676	46.519	122.487
—	—	—	—	577	577	584	695
6	3	1	9	5.787	11.574	5.858	9.494
26	3	4	38	11.926	35.778	12.094	27.586
58	24	13	121	17.650	70.600	18.037	51.606
86	35	18	172	6.529	32.645	6.770	21.938
48	9	9	86	1.854	11.124	1.931	6.639
26	3	1	9	601	4.207	647	2.271
13	5	3	31	307	2.456	329	1.237
5	6	9	89	248	2.715	269	1.021
899	331	191	1.843	113.255	396.606	117.694	326.558
2	1	—	—	5.949	5.949	6.026	9.117
37	5	7	66	18.498	36.996	18.827	39.045
153	57	31	302	41.894	125.682	43.082	119.596
240	82	43	423	26.312	105.248	27.497	84.798
194	64	36	344	11.213	56.065	11.969	38.991
128	53	20	190	4.745	28.470	5.156	17.394
67	29	18	176	2.191	15.337	2.423	8.184
45	20	13	125	1.340	10.720	1.489	5.154
33	20	23	217	1.113	12.139	1.225	4.279
573	218	116	1.123	60.668	237.379	63.826	184.208
2	—	—	—	1.678	1.678	1.710	2.841
7	2	3	28	5.839	11.678	5.990	12.273
87	32	13	130	20.429	61.287	21.163	58.167
137	38	25	250	16.800	67.200	17.641	53.722
127	44	20	191	8.392	41.960	9.019	29.030
88	46	16	152	3.730	22.380	4.066	13.655
54	23	14	135	1.745	12.215	1.952	6.544
42	17	11	105	1.115	8.920	1.248	4.340
29	16	14	132	940	10.061	1.037	3.636
268	88	58	555	45.479	134.849	46.519	122.487
—	—	—	—	3.727	3.727	3.769	5.450
28	2	3	29	11.487	22.974	11.639	24.201
53	21	15	139	18.925	56.775	19.315	54.191
84	35	13	125	7.914	31.656	8.187	25.945
55	14	14	133	2.141	10.705	2.231	7.711
32	5	2	20	725	4.350	780	2.743
11	5	3	31	294	2.058	312	1.174
2	3	1	11	154	1.232	163	600
3	2	7	67	112	1.372	123	472

TAV. 25 - Abitazioni occupate per numero di stanze, numero di famiglie, figura giuridica

NUMERO FAMIGLIE — FIGURA GIURIDICA DEL PROPRIETARIO — EPOCA DI COSTRUZIONE E TITOLO DI GODIMENTO — NUMERO SERVIZI INSTALLATI	ABITAZIONI					
	1	2	3	4	5	6
ABITAZIONI OCCUPATE	996	8.845	19.445	41.443	22.669	9.900
- Da una famiglia						
- numero	985	8.702	19.094	40.209	21.637	9.287
- componenti	1.465	14.110	43.379	114.838	69.874	31.294
- Da due famiglie						
- numero	11	141	343	1.206	1.007	593
- componenti	34	466	1.223	4.946	4.636	2.838
- Da tre e più famiglie						
- numero	—	2	8	28	25	20
- componenti	—	6	38	158	127	116
Figura giuridica del proprietario						
- Persona fisica	830	7.872	16.856	37.149	20.075	9.261
- Impresa bancaria o assicuratrice	38	44	101	196	157	48
- Altra impresa: di costruzioni, immobiliare, industriale, commerciale, ecc.	11	106	304	565	271	99
- Cooperativa edilizia di abitazione	1	23	65	275	266	67
- a proprietà individuale	1	8	15	136	181	42
- a proprietà indivisa	—	15	50	139	85	25
- Stato, Regioni, Provincie, Comuni	78	262	472	581	199	52
- Enti previdenziali (INPS, INPDAI, ecc.)	9	33	96	90	38	10
- Istituto autonomo case popolari (IACP)	4	343	1.253	1.965	1.357	224
- Altro proprietario	25	162	298	622	306	139
Epoca di costruzione						
Prima del 1919	385	4.006	5.699	9.400	4.657	2.834
- di cui in proprietà	66	1.013	1.873	4.268	2.534	1.817
1919 - 1945	123	1.157	2.115	3.039	1.621	926
- di cui in proprietà	43	289	614	1.396	915	629
1946 - 1960	164	1.065	3.110	5.220	2.687	1.145
- di cui in proprietà	81	304	1.065	2.715	1.755	852
1961 - 1971	137	1.368	5.299	12.331	6.008	2.234
- di cui in proprietà	59	454	1.734	6.587	4.328	1.821
1972 - 1975	86	569	1.687	5.831	3.655	1.241
- di cui in proprietà	31	167	579	3.085	2.384	1.007
1976 - 1980	84	631	1.416	5.195	3.687	1.349
- di cui in proprietà	23	181	586	2.985	2.524	1.051
Dopo il 1980	17	49	119	427	354	171
- di cui in proprietà	11	23	56	296	294	157
Numero di servizi installati						
Acqua potabile, gabinetto, bagno, elettricità, riscaldamento	441	4.888	15.598	37.086	21.233	9.186
Acqua potabile, gabinetto, bagno, elettricità	—	22	37	99	52	32
Acqua potabile, gabinetto, bagno	—	2	5	3	1	2
Acqua potabile, gabinetto, elettricità	12	36	60	84	24	12
Acqua potabile, gabinetto	3	3	—	—	—	—
Acqua potabile, elettricità	6	19	22	18	5	4
Gabinetto, elettricità	7	5	4	7	2	1
Altre combinazioni	520	3.864	3.713	4.139	1.352	663
Solo acqua potabile	1	1	3	1	—	—
Solo gabinetto	4	1	1	—	—	—
Solo elettricità	1	4	2	4	—	—
Nessun servizio	1	—	—	2	—	—

del proprietario, epoca di costruzione e titolo di godimento, numero di servizi installati

CON STANZE				TOTALE			
7	8	9 e più		ABITAZIONI	STANZE	OCCUPANTI	
		ABITAZIONI	STANZE			FAMIGLIE	COMPONENTI
4.424	2.622	2.911	30.667	113.255	498.149	117.694	326.558
4.041	2.370	2.625	27.731	108.950	475.392	108.950	—
14.226	8.472	9.628	—	—	—	—	307.286
369	243	265	2.722	4.178	21.988	8.356	—
1.785	1.259	1.364	—	—	—	—	18.551
14	9	21	214	127	769	388	—
80	57	139	—	—	—	—	721
4.173	2.485	2.760	29.108	101.461	449.878	105.567	291.238
26	4	4	40	618	2.540	643	1.797
48	22	29	290	1.455	6.146	1.486	4.245
8	2	8	86	715	3.232	729	2.175
6	1	3	33	393	1.846	403	1.247
2	1	5	53	322	1.386	326	928
22	17	10	99	1.693	6.038	1.724	4.494
4	1	2	19	283	1.028	286	748
42	13	8	95	5.209	20.931	5.384	17.034
101	78	90	930	1.821	8.356	1.875	4.827
1.416	983	1.257	13.640	30.637	134.799	31.954	79.462
990	691	989	10.782	14.241	71.595	15.066	38.369
534	332	337	3.582	10.184	44.575	10.652	27.400
386	240	270	2.845	4.782	23.863	5.104	13.525
478	242	270	2.734	14.381	60.825	14.946	39.095
391	208	222	2.239	7.593	35.271	7.984	21.170
918	492	471	4.688	29.258	126.588	30.384	88.851
808	439	429	4.251	16.659	78.502	17.543	53.378
498	254	263	2.779	14.084	63.627	14.592	45.277
435	225	235	2.383	8.148	39.632	8.531	27.286
513	289	285	2.958	13.449	61.764	13.863	42.507
435	251	257	2.633	8.293	40.695	8.609	27.346
67	30	28	286	1.262	5.971	1.303	3.966
62	27	26	264	952	4.735	989	3.134
4.175	2.437	2.745	28.818	97.789	444.175	101.823	295.378
6	9	5	78	262	1.195	274	726
—	—	—	—	13	48	13	38
2	4	1	9	235	847	247	477
—	—	—	—	6	9	6	6
—	—	—	—	74	231	76	114
1	1	—	—	28	88	28	33
240	170	160	1.762	14.821	51.483	15.199	29.752
—	—	—	—	6	16	7	11
—	—	—	—	6	9	6	6
—	1	—	—	12	39	12	14
—	—	—	—	3	9	3	3

TAV. 26 - Abitazioni occupate per tipo di fabbricato,

NUMERO STANZE — EPOCA DI COSTRUZIONE — SERVIZI INSTALLATI	FABBRICATO UTILIZZATO ESCLUSIVAMENTE AD USO ABITATIVO PER NUMERO DI ABITAZIONI						TOTALE
	1	2	da 3 a 8	da 9 a 15	da 16 a 30	31 e più	
ABITAZIONI	32.581	15.811	27.528	11.151	6.140	2.461	95.672
STANZE	160.529	69.380	108.514	42.133	23.472	9.491	413.519
FAMIGLIE	34.473	16.511	28.266	11.359	6.242	2.499	99.350
OCCUPANTI	99.292	46.002	74.661	30.189	16.404	6.679	273.227
Numero stanze							
1	174	133	303	129	44	44	827
2	1.529	1.247	2.992	1.091	527	198	7.584
3	3.144	2.359	5.845	3.030	1.726	675	16.779
4	10.701	5.965	11.400	4.619	2.510	931	36.126
5	7.764	3.490	4.778	1.774	1.054	474	19.334
6	4.417	1.451	1.361	366	197	93	7.885
7	2.176	557	440	78	43	27	3.321
8	1.310	295	192	30	28	8	1.863
9 e più	1.366	314	217	34	11	11	1.953
Epoca di costruzione							
Prima del 1919	10.291	3.323	7.371	1.443	454	112	22.994
1919 - 1945	3.145	1.558	2.570	651	245	54	8.223
1946 - 1960	3.421	1.812	4.271	1.810	1.060	161	12.535
1961 - 1971	7.517	4.620	6.329	3.735	2.576	1.184	25.961
1972 - 1975	3.920	2.270	3.311	2.048	693	474	12.716
1976 - 1980	3.770	1.985	3.416	1.416	1.068	453	12.108
Dopo il 1980	517	243	260	48	44	23	1.135
Servizi installati							
Acqua potabile	32.093	15.684	27.394	11.134	6.135	2.456	94.896
Gabinetto	31.914	15.596	27.197	11.114	6.129	2.459	94.409
Bagno	27.755	14.121	23.637	10.215	5.840	2.391	83.959
Elettricità	32.545	15.792	27.491	11.145	6.137	2.460	95.570
Riscaldamento	32.373	15.730	27.372	11.129	6.130	2.460	95.194

numero di stanze, epoca di costruzione, servizi installati

FABBRICATO UTILIZZATO PREVALENTEMENTE AD USO ABITATIVO PER NUMERO DI ABITAZIONI							FABBRICATO UTILIZZATO PREVALENTE- MENTE AD USO NON ABITATIVO	FABBRICATO RURALE
1	2	da 3 a 8	da 9 a 15	da 16 a 30	31 e più	TOTALE		
3.251	1.589	3.231	1.219	891	662	10.843	1.167	5.573
18.883	7.552	13.290	4.812	3.616	2.687	50.840	5.489	28.301
3.478	1.666	3.317	1.235	910	679	11.285	1.208	5.851
10.892	4.807	8.581	3.055	2.233	1.700	31.268	3.553	18.510
12	18	51	15	11	5	112	21	36
104	119	394	130	69	36	852	91	318
247	217	740	312	227	134	1.877	202	587
676	473	1.024	444	308	301	3.226	315	1.776
652	347	536	204	165	136	2.040	223	1.072
512	185	254	65	76	35	1.127	137	751
404	99	105	29	19	10	666	73	364
272	58	56	10	8	2	406	46	307
372	73	71	10	8	3	537	59	362
1.230	475	1.337	409	144	7	3.602	355	3.686
365	185	412	86	53	26	1.127	175	659
384	182	416	176	192	109	1.459	153	234
626	407	543	360	394	396	2.726	232	339
299	173	262	130	44	63	971	133	264
316	149	237	55	59	60	876	107	358
31	18	24	3	5	1	82	12	33
3.224	1.586	3.220	1.216	890	662	10.798	1.155	5.412
3.211	1.566	3.202	1.215	889	662	10.745	1.152	5.272
2.907	1.435	2.689	1.069	812	656	9.568	1.032	4.149
3.247	1.588	3.229	1.219	890	662	10.835	1.166	5.562
3.238	1.584	3.214	1.214	890	662	10.802	1.156	5.454

TAV. 27 - Abitazioni occupate per servizi installati, numero di occupanti,

NUMERO OCCUPANTI — NUMERO STANZE — TITOLO DI GODIMENTO — FIGURA GIURIDICA DEL PROPRIETARIO ED EPOCA DI COSTRUZIONE	TOTALE ABITAZIONI	ACQUA POTABILE				DI POZZO O CISTERNA	TOTALE
		DI ACQUEDOTTO			TOTALE		
		Nell'abitazione	Fuori dell'abitazione				
ABITAZIONI OCCUPATE	113.255	86.814	1.867	88.681	23.580	112.261	
STANZE	498.149	376.425	6.988	383.413	110.675	494.088	
FAMIGLIE	117.694	90.026	1.928	91.954	24.693	116.647	
OCCUPANTI	326.558	245.657	4.439	250.096	74.221	324.317	
Numero occupanti							
1	20.417	15.909	682	16.591	3.405	19.996	
2	28.405	22.498	421	22.919	5.239	28.158	
3	28.355	22.199	358	22.557	5.672	28.229	
4	22.716	17.029	264	17.293	5.315	22.608	
5	9.028	6.403	98	6.501	2.468	8.969	
6	2.913	1.901	25	1.926	969	2.895	
7	899	571	12	583	305	888	
8	331	190	4	194	135	329	
9 e più	191	114	3	117	72	189	
Numero stanze							
1	996	688	107	795	153	948	
2	8.845	6.606	416	7.022	1.633	8.655	
3	19.445	15.804	328	16.132	3.144	19.276	
4	41.443	32.420	530	32.950	8.221	41.171	
5	22.669	17.438	263	17.701	4.853	22.554	
6	9.900	7.198	100	7.298	2.520	9.818	
7	4.424	3.023	62	3.085	1.296	4.381	
8	2.622	1.738	29	1.767	820	2.587	
9 e più	2.911	1.899	32	1.931	940	2.871	
Titolo di godimento							
Proprietà	60.668	44.666	845	45.511	14.654	60.165	
Affitto	45.479	37.815	901	38.716	6.370	45.086	
Altro titolo	7.108	4.333	121	4.454	2.556	7.010	
Figura giuridica del proprietario ed epoca di costruzione							
Persona fisica	101.461	76.383	1.711	78.094	22.423	100.517	
Prima del 1919	28.812	19.108	910	20.018	8.189	28.207	
1919 - 1945	9.277	6.862	210	7.072	2.086	9.158	
1946 - 1960	12.307	10.233	107	10.340	1.934	12.274	
1961 - 1971	26.140	21.029	243	21.272	4.779	26.051	
1972 - 1975	12.339	9.483	126	9.609	2.681	12.290	
1976 - 1980	11.418	8.761	107	8.868	2.507	11.375	
Dopo il 1980	1.168	907	8	915	247	1.162	
Imprese	2.073	1.721	32	1.753	309	2.062	
Prima del 1919	374	287	10	297	73	370	
1919 - 1945	250	216	2	218	31	249	
1946 - 1960	213	173	2	175	36	211	
1961 - 1971	486	423	5	428	57	485	
1972 - 1975	433	349	11	360	71	431	
1976 - 1980	301	258	2	260	40	300	
Dopo il 1980	16	15	—	15	1	16	
Cooperative edilizie a proprietà individuale e indivisa	715	658	17	675	37	712	
Prima del 1919	36	17	6	23	11	34	
1919 - 1945	10	5	1	6	4	10	
1946 - 1960	52	51	1	52	—	52	
1961 - 1971	123	114	—	114	9	123	
1972 - 1975	138	125	5	130	8	138	
1976 - 1980	325	315	4	319	5	324	
Dopo il 1980	31	31	—	31	—	31	
Stato, Regioni, Provincie, Comuni, IACP	6.902	6.462	75	6.537	348	6.885	
Prima del 1919	500	395	14	409	82	491	
1919 - 1945	484	436	13	449	34	483	
1946 - 1960	1.615	1.558	7	1.565	50	1.615	
1961 - 1971	1.998	1.869	15	1.884	109	1.993	
1972 - 1975	1.017	989	14	1.003	14	1.017	
1976 - 1980	1.253	1.180	12	1.192	59	1.251	
Dopo il 1980	35	35	—	35	—	35	
Enti previdenziali	283	251	4	255	28	283	
Prima del 1919	71	53	2	55	16	71	
1919 - 1945	12	7	—	7	5	12	
1946 - 1960	19	18	—	18	1	19	
1961 - 1971	140	135	1	136	4	140	
1972 - 1975	21	21	—	21	—	21	
1976 - 1980	20	17	1	18	2	20	
Dopo il 1980	—	—	—	—	—	—	
Altro proprietario	1.821	1.339	28	1.367	435	1.802	
Prima del 1919	844	569	21	590	237	827	
1919 - 1945	151	103	1	104	45	149	
1946 - 1960	175	122	—	122	53	175	
1961 - 1971	371	325	3	328	43	371	
1972 - 1975	136	100	1	101	35	136	
1976 - 1980	132	113	1	114	18	132	
Dopo il 1980	12	7	1	8	4	12	

numero di stanze, titolo di godimento, figura giuridica del proprietario ed epoca di costruzione

GABINETTO								BAGNO	ELETTRICITÀ	RISCALDAMENTO	
Nell'abitazione				Fuori dell'abitazione		TOTALE				Impianto fisso	Con apparecchi singoli
1	2 o più	TOTALE	di cui con scarico	TOTALE	di cui con scarico	Numero	di cui con scarico				
82.968	16.116	99.084	95.118	12.494	6.714	111.578	101.832	98.708	113.133	68.756	43.850
350.878	96.687	447.565	430.168	44.300	23.085	491.865	453.253	448.622	497.727	319.322	176.310
86.064	17.028	103.092	98.985	12.887	6.923	115.979	105.908	102.800	117.568	71.486	45.531
238.241	57.559	295.800	284.424	27.241	15.087	323.041	299.511	298.157	326.319	211.960	113.158
13.523	993	14.516	13.786	5.142	2.643	19.658	16.429	13.374	20.354	7.836	12.286
21.855	2.646	24.501	23.527	3.476	1.807	27.977	25.334	24.340	28.377	16.317	11.951
22.177	4.186	26.363	25.333	1.773	1.017	28.136	26.350	26.692	28.341	19.653	8.607
16.624	4.715	21.339	20.559	1.210	725	22.549	21.284	21.651	22.707	16.184	6.463
6.090	2.312	8.402	8.093	562	340	8.964	8.433	8.589	9.021	6.104	2.896
1.864	819	2.683	2.588	206	120	2.889	2.708	2.746	2.913	1.845	1.051
521	279	800	774	84	45	884	819	827	898	517	380
204	101	305	291	25	12	330	303	310	331	190	139
110	65	175	167	16	5	191	172	179	191	110	77
484	34	518	470	423	284	941	754	447	978	328	633
5.395	54	5.449	5.159	3.060	1.801	8.509	6.960	4.937	8.821	2.468	6.284
15.899	239	16.138	15.444	2.938	1.633	19.076	17.077	15.717	19.422	9.182	10.129
34.513	2.671	37.184	35.686	3.701	1.822	40.885	37.508	37.407	41.409	26.706	14.518
15.947	5.298	21.245	20.444	1.236	620	22.481	21.064	21.408	22.659	16.460	6.125
6.077	3.119	9.196	8.869	603	287	9.799	9.156	9.304	9.894	6.824	3.024
2.308	1.855	4.163	4.019	240	123	4.403	4.142	4.218	4.422	2.998	1.417
1.238	1.190	2.428	2.349	168	80	2.596	2.429	2.478	2.621	1.717	888
1.107	1.656	2.763	2.678	125	64	2.888	2.742	2.792	2.907	2.073	832
42.299	12.699	54.998	52.848	4.920	2.434	59.918	55.282	55.720	60.621	41.851	18.560
35.205	2.711	37.916	36.316	6.830	3.907	44.746	40.223	36.876	45.415	23.097	22.091
5.464	706	6.170	5.954	744	373	6.914	6.327	6.112	7.097	3.808	3.199
73.478	14.611	88.089	84.464	11.774	6.238	99.863	90.702	87.963	101.349	61.175	39.693
17.491	1.803	19.294	18.381	8.430	4.224	27.724	22.605	19.162	28.754	6.306	22.103
6.562	752	7.314	6.974	1.762	1.003	9.076	7.977	7.265	9.260	3.207	6.006
10.338	1.215	11.553	11.181	683	443	12.236	11.624	11.541	12.293	7.476	4.793
21.676	3.953	25.629	24.709	416	286	26.045	24.995	25.702	26.131	21.985	4.124
9.041	2.967	12.008	11.479	252	146	12.260	11.625	12.019	12.333	10.932	1.381
7.668	3.475	11.143	10.631	214	126	11.357	10.757	11.124	11.411	10.209	1.182
702	446	1.148	1.109	17	10	1.165	1.119	1.150	1.167	1.060	104
1.512	401	1.913	1.856	143	86	2.056	1.942	1.880	2.071	1.565	500
248	18	266	258	94	51	360	309	244	372	90	278
171	39	210	205	38	27	248	232	207	250	145	105
186	26	212	204	1	1	213	205	211	213	172	41
402	83	485	469	1	1	486	470	479	486	439	46
295	132	427	420	6	4	433	424	428	433	416	17
198	99	297	286	3	2	300	288	295	301	288	12
12	4	16	14	—	—	16	14	16	16	15	1
511	184	695	668	14	3	709	671	693	715	658	57
20	2	22	19	12	2	34	21	19	36	10	26
8	1	9	8	1	—	10	8	9	10	6	4
47	5	52	49	—	—	52	49	52	52	41	11
101	22	123	113	—	—	123	113	123	123	121	2
101	34	135	134	1	1	136	135	136	138	132	6
218	105	323	315	—	—	323	315	323	325	317	8
16	15	31	30	—	—	31	30	31	31	31	—
5.964	645	6.609	6.417	275	212	6.884	6.629	6.450	6.896	4.245	2.633
323	17	340	330	150	105	490	435	310	496	122	367
405	14	419	408	63	48	482	456	329	484	86	395
1.558	26	1.584	1.545	30	30	1.614	1.575	1.547	1.614	509	1.102
1.862	114	1.976	1.926	20	20	1.996	1.946	1.979	1.998	1.354	642
850	161	1.011	976	4	3	1.015	979	1.009	1.017	956	59
937	307	1.244	1.198	8	6	1.252	1.204	1.241	1.252	1.185	66
29	6	35	34	—	—	35	34	35	35	33	2
218	34	252	238	28	18	280	256	252	283	179	103
43	2	45	43	25	18	70	61	45	71	4	67
10	—	10	10	2	—	12	10	10	12	2	10
19	—	19	19	—	—	19	19	19	19	10	9
119	21	140	129	—	—	140	129	140	140	128	12
14	7	21	21	—	—	21	21	21	21	21	—
13	4	17	16	1	—	18	16	17	20	14	5
—	—	—	—	—	—	—	—	—	—	—	—
1.285	241	1.526	1.475	260	157	1.786	1.632	1.470	1.819	934	864
492	105	597	575	218	133	815	708	564	842	203	622
100	19	119	118	29	18	148	136	115	151	56	93
144	26	170	164	5	2	175	166	164	175	111	64
324	46	370	360	1	1	371	361	367	371	333	37
112	20	132	123	2	1	134	124	125	136	106	29
107	19	126	123	5	2	131	125	123	132	113	19
6	6	12	12	—	—	12	12	12	12	12	—

TAV. 28 - Abitazioni occupate per numero di stanze e numero

FAMIGLIE PER NUMERO DI COMPONENTI E CONDIZIONE OCCUPAZIONALE	ABITAZIONI					
	1	2	3	4	5	6
Famiglie con 1 componente	740	5.191	5.809	5.669	2.058	861
- Non occupato	577	4.387	4.594	4.345	1.472	604
- Occupato	163	804	1.215	1.324	586	257
Famiglie con 2 componenti	121	2.342	6.514	11.485	5.034	1.990
- Tutti non occupati	62	1.375	3.320	4.885	1.980	785
- Uno occupato	33	671	2.096	4.190	1.950	814
- Tutti occupati	26	296	1.098	2.410	1.104	391
Famiglie con 3 componenti	72	894	4.162	12.311	6.343	2.560
- Tutti non occupati	9	80	267	768	448	184
- Uno occupato	33	465	2.051	5.599	2.776	1.157
- Due occupati	26	326	1.727	5.577	2.873	1.075
- Tutti occupati	4	23	117	367	246	144
Famiglie con 4 componenti	36	319	2.233	8.673	5.908	2.721
- Tutti non occupati	1	8	47	167	109	53
- Uno occupato	15	158	1.124	4.095	2.590	1.084
- Due occupati	17	133	832	3.534	2.507	1.173
- Tre occupati	2	19	209	788	621	359
- Tutti occupati	1	1	21	89	81	52
Famiglie con 5 componenti	23	79	573	2.525	2.372	1.177
- Tutti non occupati	—	3	15	23	25	15
- Uno occupato	6	50	248	1.066	917	411
- Due occupati	8	17	190	843	884	454
- Tre occupati	8	9	90	451	408	215
- Quattro occupati	1	—	29	132	133	77
- Tutti occupati	—	—	1	10	5	5
Famiglie con 6 e più componenti	4	20	154	780	954	591
Numero componenti	25	128	990	4.977	6.172	3.847
Famiglie con tutti i componenti non occupati	—	2	2	11	12	7
Numero componenti	—	14	12	76	75	43
Famiglie con componenti parte occupati e parte non occupati	4	18	152	767	940	584
Numero componenti	25	114	978	4.889	6.085	3.804
Famiglie con tutti i componenti occupati	—	—	—	2	2	—
Numero componenti	—	—	—	12	12	—
TOTALE	996	8.845	19.445	41.443	22.669	9.900

dei componenti delle famiglie secondo la condizione occupazionale

CON STANZE				TOTALE			
7	8	9 e più		ABITAZIONI	STANZE	OCCUPANTI	
		ABITAZIONI	STANZE			FAMIGLIE	COMPONENTI
376	230	274	3.055	21.208	74.208	21.208	21.208
245	140	152	1.779	16.516	56.111	16.516	16.516
131	90	122	1.276	4.692	18.097	4.692	4.692
812	467	470	4.960	29.235	121.777	29.235	58.470
297	171	140	1.417	13.015	51.786	13.015	26.030
361	199	218	2.357	10.532	45.533	10.532	21.064
154	97	112	1.186	5.688	24.458	5.688	11.376
1.091	620	649	6.893	28.702	130.155	28.702	86.106
81	45	50	521	1.932	8.834	1.932	5.796
470	265	274	2.931	13.090	58.675	13.090	39.270
440	254	260	2.760	12.558	56.854	12.558	37.674
100	56	65	681	1.122	5.792	1.122	3.366
1.159	678	751	7.636	22.478	109.104	22.478	89.912
17	16	15	159	433	2.095	433	1.732
453	251	272	2.757	10.042	47.473	10.042	40.168
519	285	339	3.418	9.339	45.819	9.339	37.356
144	108	104	1.078	2.354	12.028	2.354	9.416
26	18	21	224	310	1.689	310	1.240
616	379	452	4.848	8.196	43.114	8.196	40.980
2	2	6	61	91	449	91	455
186	120	149	1.576	3.153	16.003	3.153	15.765
252	152	169	1.775	2.969	15.883	2.969	14.845
125	81	90	1.011	1.477	7.964	1.477	7.385
44	24	33	377	473	2.620	473	2.365
7	—	5	48	33	195	33	165
370	248	315	3.275	3.436	19.791	3.436	—
2.399	1.630	2.121	—	—	—	—	22.289
1	1	2	20	38	191	38	—
6	7	17	—	—	—	—	250
369	247	313	3.255	3.394	19.582	3.394	—
2.393	1.623	2.104	—	—	—	—	22.015
—	—	—	—	4	18	4	—
—	—	—	—	—	—	—	24
4.424	2.622	2.911	30.667	113.255	498.149	113.255	318.965

TAV. 29 - Abitazioni non occupate per numero di stanze, motivo della non occupazione, tipo di fabbricato, figura giuridica del proprietario ed epoca di costruzione

MOTIVO DELLA NON OCCUPAZIONE — TIPO DI FABBRICATO — FIGURA GIURIDICA DEL PROPRIETARIO — EPOCA DI COSTRUZIONE	ABITAZIONI CON STANZE										TOTALE	
	1	2	3	4	5	6	7	8	9 e più		ABITAZIONI	STANZE
									ABITAZIONI	STANZE		
ABITAZIONI NON OCCUPATE	241	1.530	2.160	3.957	1.757	720	333	254	296	3.452	11.248	46.529
Motivo della non occupazione												
- Disponibile per la vendita o l'affitto	65	388	742	1.389	619	195	71	69	55	666	3.593	14.603
- Utilizzabile per vacanza	16	193	230	528	204	118	56	29	66	817	1.440	6.373
- Utilizzabile per lavoro	41	192	243	398	145	98	52	39	51	613	1.259	5.348
- Altro motivo	119	757	945	1.642	789	309	154	117	124	1.356	4.956	20.205
Tipo di fabbricato in cui è situata l'abitazione												
Utilizzato esclusivamente ad uso abitativo	180	1.168	1.642	2.896	1.344	519	222	164	171	1.992	8.306	33.718
- Con 1 abitazione	21	267	362	1.006	566	328	132	112	107	1.232	2.901	13.515
- Con 2 abitazioni	12	124	212	420	251	76	42	39	39	445	1.215	5.338
- Da 3 a 8 abitazioni	71	447	643	947	346	82	31	8	21	278	2.596	9.463
- Da 9 a 15 abitazioni	40	192	210	295	95	15	10	4	2	18	863	2.919
- Da 16 a 30 abitazioni	19	105	140	164	61	14	7	1	2	19	513	1.770
- Con 31 e più abitazioni	17	33	75	64	25	4	—	—	—	—	218	713
Utilizzato prevalentemente ad uso abitativo	27	193	240	383	164	63	32	17	22	258	1.141	4.481
- Con 1 abitazione	2	21	18	76	46	25	12	8	11	124	219	1.054
- Con 2 abitazioni	—	16	33	52	31	8	6	3	3	41	152	649
- Da 3 a 8 abitazioni	12	97	104	141	49	19	11	4	5	63	442	1.613
- Da 9 a 15 abitazioni	9	38	46	60	12	5	—	1	2	21	173	582
- Da 16 a 30 abitazioni	1	15	33	22	11	6	—	—	—	—	88	309
- Con 31 e più abitazioni	3	6	6	32	15	—	3	1	1	9	67	274
Utilizzato prevalentemente ad uso non abitativo	24	69	77	170	60	43	17	18	33	436	511	2.330
Rurale	10	100	201	508	189	95	62	55	70	766	1.290	6.000
Figura giuridica del proprietario												
- Persona fisica	203	1.407	1.870	3.503	1.457	659	293	238	259	2.957	9.889	40.790
- Imprese	13	59	114	229	163	34	24	6	24	344	666	2.968
- Cooperative edilizie a proprietà individuale e indivisa	5	7	7	43	51	2	1	1	—	—	117	494
- Stato, Regioni, Provincie, Comuni, IACP	12	35	118	115	37	7	10	3	2	24	339	1.241
- Enti previdenziali	—	4	7	8	1	—	—	—	—	—	20	66
- Altro proprietario	8	18	44	59	48	18	5	6	11	127	217	970
Epoca di costruzione												
Fino al 1945	128	1.073	1.194	1.885	638	389	196	169	212	2.529	5.884	24.173
- di cui utilizzabili per vacanza	8	133	111	256	68	68	36	19	51	648	750	3.431
1946-1971	57	230	491	788	303	115	31	27	31	326	2.073	8.106
- di cui utilizzabili per vacanza	4	30	53	91	45	15	5	1	4	41	248	986
Dopo il 1971	41	156	378	1.163	756	193	95	52	48	548	2.882	12.706
- di cui utilizzabili per vacanza	3	24	61	164	84	34	12	9	10	118	401	1.788
Epoca non indicata	15	71	97	121	60	23	11	6	5	49	409	1.544
- di cui utilizzabili per vacanza	1	6	5	17	7	1	3	—	1	10	41	168

TAV. 30 - Occupati per settore di attività economica, luogo di lavoro, tempo impiegato e mezzo utilizzato**A — AGRICOLTURA, CACCIA, FORESTE E PESCA**

LUOGO DI LAVORO — TEMPO IMPIEGATO (minuti)	MEZZO UTILIZZATO								TOTALE	di cui persone che hanno effettuato più di uno spostamento
	NESSUN MEZZO (a piedi)	FERROVIA, TRAM, METROPOLITANA, ALTRO MEZZO PUBBLICO SU ROTAIA	AUTOBUS, FILOBUS, CORRIERA, ALTRO MEZZO PUBBLICO SU GOMMA	AUTOBUS AZIENDALE	AUTO PRIVATA COME		MOTOCICLETTA, CICLOMOTORE, SCOOTER	ALTRO MEZZO		
					CONDUCENTE	TRASPORTATO				
STESSO COMUNE DI RESIDENZA	3.587	8	24	9	1.110	89	760	1.775	7.362	6.441
-Fino a 15	3.490	6	10	4	991	75	702	1.657	6.935	6.120
-Da 16 a 30	83	2	10	4	100	14	56	111	380	289
-Da 31 a 60	9	—	2	—	9	—	1	2	23	16
-Oltre 60	5	—	2	1	10	—	1	5	24	16
di cui nel Comune capoluogo										
-Fino a 15	241	1	9	1	148	9	56	86	551	450
-Da 16 a 30	13	1	10	1	40	1	7	16	89	64
-Da 31 a 60	9	—	2	—	7	—	—	—	18	12
-Oltre 60	—	—	—	—	4	—	—	—	4	3
ALTRO COMUNE DELLA STESSA PROVINCIA	26	10	24	13	859	65	272	81	1.350	1.031
-Fino a 15	25	—	6	3	570	37	197	57	895	747
-Da 16 a 30	1	5	12	6	258	25	67	21	395	255
-Da 31 a 60	—	3	6	4	25	3	5	2	48	21
-Oltre 60	—	2	—	—	6	—	3	1	12	8
di cui nel Comune capoluogo										
-Fino a 15	4	—	1	2	35	3	8	2	55	43
-Da 16 a 30	—	3	3	3	51	2	5	2	69	41
-Da 31 a 60	—	2	5	1	8	—	1	—	17	8
-Oltre 60	—	1	—	—	1	—	—	—	2	1
ALTRA PROVINCIA DELLA STESSA REGIONE	1	8	23	1	142	8	28	8	219	100
-Fino a 15	1	—	—	—	52	1	14	5	73	54
-Da 16 a 30	—	2	2	—	52	2	14	2	74	32
-Da 31 a 60	—	3	8	—	31	1	—	—	43	9
-Oltre 60	—	3	13	1	7	4	—	1	29	5
di cui nel Comune capoluogo										
-Fino a 15	—	—	—	—	—	—	—	—	—	—
-Da 16 a 30	—	—	1	—	5	—	—	—	6	1
-Da 31 a 60	—	—	4	—	11	—	—	—	15	3
-Oltre 60	—	3	10	1	5	3	—	1	23	4
PROVINCIE DI ALTRE REGIONI	3	2	—	1	23	5	—	2	36	20
-Fino a 15	3	—	—	—	3	1	—	2	9	9
-Da 16 a 30	—	—	—	—	13	2	—	—	15	7
-Da 31 a 60	—	1	—	—	4	2	—	—	7	2
-Oltre 60	—	1	—	1	3	—	—	—	5	2
di cui nel Comune capoluogo										
-Fino a 15	—	—	—	—	—	—	—	—	—	—
-Da 16 a 30	—	—	—	—	2	1	—	—	3	1
-Da 31 a 60	—	1	—	—	2	—	—	—	3	2
-Oltre 60	—	—	—	1	2	—	—	—	3	2
ESTERO	—	—	—	—	—	—	—	—	—	—
-Fino a 15	—	—	—	—	—	—	—	—	—	—
-Da 16 a 30	—	—	—	—	—	—	—	—	—	—
-Da 31 a 60	—	—	—	—	—	—	—	—	—	—
-Oltre 60	—	—	—	—	—	—	—	—	—	—
TOTALE	3.617	28	71	24	2.134	167	1.060	1.866	8.967	7.592

segue TAV. 30 — Occupati per settore di attività economica, luogo di lavoro, tempo impiegato e mezzo utilizzato

B — INDUSTRIE

LUOGO DI LAVORO — TEMPO IMPIEGATO (minuti)	MEZZO UTILIZZATO								TOTALE	di cui persone che hanno effettuato più di uno spostamento
	NESSUN MEZZO (a piedi)	FERROVIA, TRAM, METROPOLITANA, ALTRO MEZZO PUBBLICO SU ROTAIÀ	AUTOBUS, FILOBUS, CORRIERA, ALTRO MEZZO PUBBLICO SU GOMMA	AUTOBUS AZIENDALE	AUTO PRIVATA COME		MOTOCICLETTA, CICLOMOTORE, SCOOTER	ALTRO MEZZO		
					CONDUCENTE	TRASPORTATO				
STESSO COMUNE DI RESIDENZA	5.111	73	479	178	8.095	1.119	4.629	9.941	29.625	22.232
-Fino a 15	4.936	21	188	104	7.002	878	4.019	9.438	26.586	20.344
-Da 16 a 30	152	28	220	48	976	207	587	475	2.693	1.751
-Da 31 a 60	20	10	39	16	79	19	21	19	223	102
-Oltre 60	3	14	32	10	38	15	2	9	123	35
di cui nel Comune capoluogo										
-Fino a 15	1.006	9	123	11	2.713	222	1.442	1.185	6.711	5.083
-Da 16 a 30	80	18	172	11	599	78	405	253	1.616	1.108
-Da 31 a 60	16	6	19	3	36	6	17	14	117	66
-Oltre 60	—	4	2	3	13	7	1	3	33	14
ALTRO COMUNE DELLA STESSA PROVINCIA	35	423	666	209	7.716	1.461	1.980	619	13.109	7.426
-Fino a 15	27	40	185	84	4.961	964	1.405	507	8.173	5.341
-Da 16 a 30	5	163	355	88	2.561	444	550	98	4.264	1.913
-Da 31 a 60	3	167	111	23	178	47	24	9	562	151
-Oltre 60	—	53	15	14	16	6	1	5	110	21
di cui nel Comune capoluogo										
-Fino a 15	3	3	20	3	460	58	112	20	679	444
-Da 16 a 30	—	40	67	19	653	79	82	10	950	440
-Da 31 a 60	1	51	49	5	59	12	3	2	182	46
-Oltre 60	—	6	5	7	3	1	—	—	22	5
ALTRA PROVINCIA DELLA STESSA REGIONE	9	908	2.982	243	2.735	613	264	65	7.819	1.834
-Fino a 15	8	8	45	10	615	141	162	36	1.025	665
-Da 16 a 30	1	44	235	58	1.034	182	88	14	1.656	438
-Da 31 a 60	—	161	1.083	106	745	189	11	4	2.299	309
-Oltre 60	—	695	1.619	69	341	101	3	11	2.839	422
di cui nel Comune capoluogo										
-Fino a 15	—	—	—	—	—	—	—	—	—	—
-Da 16 a 30	—	4	36	2	61	7	4	1	115	22
-Da 31 a 60	—	78	679	17	267	61	2	2	1.106	159
-Oltre 60	—	544	1.237	35	189	56	—	9	2.070	303
PROVINCIE DI ALTRE REGIONI	—	42	17	53	341	49	18	7	527	170
-Fino a 15	—	—	—	2	17	5	2	—	26	18
-Da 16 a 30	—	8	3	27	160	22	9	2	231	77
-Da 31 a 60	—	17	8	23	122	15	1	3	189	54
-Oltre 60	—	17	6	1	42	7	6	2	81	21
di cui nel Comune capoluogo										
-Fino a 15	—	—	—	—	—	—	—	—	—	—
-Da 16 a 30	—	6	2	4	57	10	2	2	83	24
-Da 31 a 60	—	15	6	13	57	10	—	1	102	35
-Oltre 60	—	14	4	1	18	3	3	1	44	8
ESTERO	—	—	—	—	2	—	—	—	2	1
-Fino a 15	—	—	—	—	—	—	—	—	—	—
-Da 16 a 30	—	—	—	—	—	—	—	—	—	—
-Da 31 a 60	—	—	—	—	—	—	—	—	—	—
-Oltre 60	—	—	—	—	2	—	—	—	2	1
TOTALE	5.155	1.446	4.144	683	18.889	3.242	6.891	10.632	51.082	31.663

segue TAV. 30 — Occupati per settore di attività economica, luogo di lavoro, tempo impiegato e mezzo utilizzato

C — ALTRE ATTIVITÀ

LUOGO DI LAVORO — TEMPO IMPIEGATO (minuti)	MEZZO UTILIZZATO								TOTALE	di cui persone che hanno effettuato più di uno spostamento
	NESSUN MEZZO (a piedi)	FERROVIA, TRAM, METROPOLITANA, ALTRO MEZZO PUBBLICO SU ROTAIA	AUTOBUS, FILOBUS, CORRIERA, ALTRO MEZZO PUBBLICO SU GOMMA	AUTOBUS AZIENDALE	AUTO PRIVATA COME		MOTOCICLETTA, CICLOMOTORE, SCOOTER	ALTRO MEZZO		
					CONDUCENTE	TRASPORTATO				
STESSO COMUNE DI RESIDENZA	10.240	263	1.470	53	8.719	777	1.972	5.735	29.229	18.893
-Fino a 15	9.596	105	642	37	7.641	661	1.707	5.266	25.655	16.903
-Da 16 a 30	590	83	741	15	883	96	260	444	3.112	1.792
-Da 31 a 60	47	32	66	—	100	10	3	12	270	109
-Oltre 60	7	43	21	1	95	10	2	13	192	89
di cui nel Comune capoluogo										
-Fino a 15	4.238	90	551	16	4.348	380	1.080	1.786	12.489	8.031
-Da 16 a 30	461	76	658	7	644	74	221	327	2.468	1.425
-Da 31 a 60	43	22	52	—	67	3	2	8	197	92
-Oltre 60	1	23	5	—	42	3	1	5	80	42
ALTRA PROVINCIA DELLA STESSA PROVINCIA	34	646	686	29	5.617	537	386	150	8.085	3.701
-Fino a 15	30	33	128	10	3.089	267	251	92	3.900	2.217
-Da 16 a 30	3	198	381	13	2.186	227	132	45	3.185	1.259
-Da 31 a 60	1	285	145	6	304	38	3	6	788	186
-Oltre 60	—	130	32	—	38	5	—	7	212	39
di cui nel Comune capoluogo										
-Fino a 15	3	6	30	—	566	43	43	14	705	405
-Da 16 a 30	—	120	185	3	796	68	45	12	1.229	526
-Da 31 a 60	—	144	94	2	111	8	2	4	365	100
-Oltre 60	—	43	18	—	12	1	—	5	79	14
ALTRA PROVINCIA DELLA STESSA REGIONE	7	842	2.035	56	1.969	254	64	49	5.276	1.168
-Fino a 15	6	7	10	2	387	30	28	9	479	267
-Da 16 a 30	—	30	112	9	651	59	21	12	894	268
-Da 31 a 60	—	133	635	28	627	109	10	9	1.551	255
-Oltre 60	1	672	1.278	17	304	56	5	19	2.352	378
di cui nel Comune capoluogo										
-Fino a 15	—	—	—	—	—	—	—	—	—	—
-Da 16 a 30	—	13	22	2	71	14	2	1	125	34
-Da 31 a 60	—	87	513	17	365	74	9	6	1.071	164
-Oltre 60	—	612	1.150	10	230	47	4	17	2.070	323
PROVINCIE DI ALTRE REGIONI	—	99	16	6	265	23	7	14	430	149
-Fino a 15	—	—	1	—	14	—	1	1	17	10
-Da 16 a 30	—	18	3	1	93	7	2	2	126	48
-Da 31 a 60	—	38	5	1	107	13	2	5	171	55
-Oltre 60	—	43	7	4	51	3	2	6	116	36
di cui nel Comune capoluogo										
-Fino a 15	—	—	—	—	—	—	—	—	—	—
-Da 16 a 30	—	15	1	—	39	5	2	—	62	16
-Da 31 a 60	—	34	5	1	74	10	1	1	126	31
-Oltre 60	—	36	4	1	23	3	—	6	73	19
ESTERO	—	—	—	—	1	—	—	—	1	—
-Fino a 15	—	—	—	—	—	—	—	—	—	—
-Da 16 a 30	—	—	—	—	—	—	—	—	—	—
-Da 31 a 60	—	—	—	—	—	—	—	—	—	—
-Oltre 60	—	—	—	—	1	—	—	—	1	—
TOTALE	10.281	1.850	4.207	144	16.571	1.591	2.429	5.948	43.021	23.911


segue TAV. 30 — Occupati per settore di attività economica, luogo di lavoro, tempo impiegato e mezzo utilizzato

D — TOTALE


LUOGO DI LAVORO — TEMPO IMPIEGATO (minuti)	MEZZO UTILIZZATO								TOTALE	di cui persone che hanno effettuato più di uno spostamento
	NESSUN MEZZO (a piedi)	FERROVIA, TRAM, METROPOLITANA, ALTRO MEZZO PUBBLICO SU ROTAIA	AUTOBUS, FILOBUS, CORRIERA, ALTRO MEZZO PUBBLICO SU GOMMA	AUTOBUS AZIENDALE	AUTO PRIVATA COME		MOTOCICLETTA, CICLOMOTORE, SCOOTER	ALTRO MEZZO		
					CONDUCENTE	TRASPORTATO				
STESSO COMUNE DI RESIDENZA	18.938	344	1.973	240	17.924	1.985	7.361	17.451	66.216	47.566
-Fino a 15	18.022	132	840	145	15.634	1.614	6.428	16.361	59.176	43.367
-Da 16 a 30	825	113	971	67	1.959	317	903	1.030	6.185	3.832
-Da 31 a 60	76	42	107	16	188	29	25	33	516	227
-Oltre 60	15	57	55	12	143	25	5	27	339	140
di cui nel Comune capoluogo										
-Fino a 15	5.485	100	683	28	7.209	611	2.578	3.057	19.751	13.564
-Da 16 a 30	554	95	840	19	1.283	153	633	596	4.173	2.597
-Da 31 a 60	68	28	73	3	110	9	19	22	332	170
-Oltre 60	1	27	7	3	59	10	2	8	117	59
ALTRIO COMUNE DELLA STESSA PROVINCIA	95	1.079	1.376	251	14.192	2.063	2.638	850	22.544	12.158
-Fino a 15	82	73	319	97	8.620	1.268	1.853	656	12.968	8.305
-Da 16 a 30	9	366	748	107	5.005	696	749	164	7.844	3.427
-Da 31 a 60	4	455	262	33	507	88	32	17	1.398	358
-Oltre 60	—	185	47	14	60	11	4	13	334	68
di cui nel Comune capoluogo										
-Fino a 15	10	9	51	5	1.061	104	163	36	1.439	892
-Da 16 a 30	—	163	255	25	1.500	149	132	24	2.248	1.007
-Da 31 a 60	1	197	148	8	178	20	6	6	564	154
-Oltre 60	—	50	23	7	16	2	—	5	103	20
ALTRA PROVINCIA DELLA STESSA REGIONE	17	1.758	5.040	300	4.846	875	356	122	13.314	3.102
-Fino a 15	15	15	55	12	1.054	172	204	50	1.577	986
-Da 16 a 30	1	76	349	67	1.737	243	123	28	2.624	738
-Da 31 a 60	—	297	1.726	134	1.403	299	21	13	3.893	573
-Oltre 60	1	1.370	2.910	87	652	161	8	31	5.220	805
di cui nel Comune capoluogo										
-Fino a 15	—	—	—	—	—	—	—	—	—	—
-Da 16 a 30	—	17	59	4	137	21	6	2	246	57
-Da 31 a 60	—	165	1.196	34	643	135	11	8	2.192	326
-Oltre 60	—	1.159	2.397	46	424	106	4	27	4.163	630
PROVINCIE DI ALTRE REGIONI	3	143	33	60	629	77	25	23	993	339
-Fino a 15	3	—	1	2	34	6	3	3	52	37
-Da 16 a 30	—	26	6	28	266	31	11	4	372	132
-Da 31 a 60	—	56	13	24	233	30	3	8	367	111
-Oltre 60	—	61	13	6	96	10	8	8	202	59
di cui nel Comune capoluogo										
-Fino a 15	—	—	—	—	—	—	—	—	—	—
-Da 16 a 30	—	21	3	4	98	16	4	2	148	41
-Da 31 a 60	—	50	11	14	133	20	1	2	231	68
-Oltre 60	—	50	8	3	43	6	3	7	120	29
ESTERO	—	—	—	—	3	—	—	—	3	1
-Fino a 15	—	—	—	—	—	—	—	—	—	—
-Da 16 a 30	—	—	—	—	—	—	—	—	—	—
-Da 31 a 60	—	—	—	—	—	—	—	—	—	—
-Oltre 60	—	—	—	—	3	—	—	—	3	1
TOTALE	19.053	3.324	8.422	851	37.594	5.000	10.380	18.446	103.070	63.166

TAV. 31 - Studenti per luogo di studio, tempo impiegato e mezzo utilizzato

LUOGO DI STUDIO — TEMPO IMPIEGATO (minuti)	MEZZO UTILIZZATO								TOTALE	di cui persone che hanno effettuato più di uno spostamento
	NESSUN MEZZO (a piedi)	FERROVIA, TRAM, METROPOLITANA, ALTRO MEZZO PUBBLICO SU ROTAIA	AUTOBUS, FILOBUS, CORRIERA, ALTRO MEZZO PUBBLICO SU GOMMA	AUTOBUS SCOLASTICO	AUTO PRIVATA COME		MOTOCICLETTA, CICLOMOTORE, SCOOTER	ALTRO MEZZO		
					CONDUCENTE	TRASPORTATO				
STESSO COMUNE DI RESIDENZA	23.912	339	3.690	5.665	45	4.335	450	5.599	44.035	5.652
-Fino a 15	22.674	150	1.810	4.726	33	4.057	400	5.295	39.145	4.674
-Da 16 a 30	1.183	140	1.728	868	6	257	47	300	4.529	907
-Da 31 a 60	47	25	134	66	3	14	3	3	295	54
-Oltre 60	8	24	18	5	3	7	—	1	66	17
di cui nel Comune capoluogo										
-Fino a 15	6.418	97	1.046	570	27	1.335	220	540	10.253	1.649
-Da 16 a 30	792	115	1.410	119	5	148	31	121	2.741	649
-Da 31 a 60	39	11	96	15	2	9	3	2	177	33
-Oltre 60	1	9	3	—	1	—	—	—	14	4
ALTRO COMUNE DELLA STESSA PROVINCIA	76	1.308	4.069	1.958	55	677	85	112	8.340	1.262
-Fino a 15	71	93	892	1.493	20	463	54	68	3.154	356
-Da 16 a 30	3	585	2.111	432	25	187	29	43	3.415	561
-Da 31 a 60	2	505	946	29	8	19	2	1	1.512	300
-Oltre 60	—	125	120	4	2	8	—	—	259	45
di cui nel Comune capoluogo										
-Fino a 15	12	29	156	38	10	93	4	5	347	56
-Da 16 a 30	—	401	954	23	16	79	3	3	1.479	293
-Da 31 a 60	2	452	712	7	7	13	—	1	1.194	234
-Oltre 60	—	119	108	2	2	5	—	—	236	42
ALTRA PROVINCIA DELLA STESSA REGIONE	16	638	1.456	217	146	108	8	2	2.591	412
-Fino a 15	16	5	128	128	1	32	5	1	316	33
-Da 16 a 30	—	44	511	63	11	28	2	1	660	96
-Da 31 a 60	—	114	370	21	68	29	1	—	603	104
-Oltre 60	—	475	447	5	66	19	—	—	1.012	179
di cui nel Comune capoluogo										
-Fino a 15	—	—	—	—	—	—	—	—	—	—
-Da 16 a 30	—	3	20	—	2	4	—	1	30	7
-Da 31 a 60	—	92	193	5	64	23	—	—	377	72
-Oltre 60	—	461	424	2	66	18	—	—	971	172
PROVINCIE DI ALTRE REGIONI	—	510	46	3	54	15	—	8	636	137
-Fino a 15	—	—	—	—	—	—	—	3	3	—
-Da 16 a 30	—	73	8	—	11	3	—	—	95	25
-Da 31 a 60	—	195	13	1	22	8	—	3	242	52
-Oltre 60	—	242	25	2	21	4	—	2	296	60
di cui nel Comune capoluogo										
-Fino a 15	—	—	—	—	—	—	—	—	—	—
-Da 16 a 30	—	72	7	—	11	2	—	—	92	25
-Da 31 a 60	—	192	9	1	22	7	—	3	234	51
-Oltre 60	—	233	23	—	20	1	—	2	279	60
ESTERO	—	1	—	—	—	—	—	—	1	—
-Fino a 15	—	—	—	—	—	—	—	—	—	—
-Da 16 a 30	—	1	—	—	—	—	—	—	1	—
-Da 31 a 60	—	—	—	—	—	—	—	—	—	—
-Oltre 60	—	—	—	—	—	—	—	—	—	—
TOTALE	24.004	2.796	9.261	7.843	300	5.135	543	5.721	55.603	7.463



appendice



A — Tipologia completa delle famiglie

FAMIGLIA DI TIPO	CAPO FAMIGLIA	CONIUGE	FIGLIO/A	GENITORE	SUOCERO/A	GENERO NUORA	ALTRO PARENTE O AFFINE	ALTRA PERSONA CONVIVENTE	ADDETTI AI SERVIZI DELLA FAMIGLIA	
A	x	—	—	—	—	—	—	⊗	⊗	
B	x	x	—	—	—	—	—	⊗	⊗	
C	C1	x	x	—	—	—	—	⊗	⊗	
	C2	x(M)	—	x	—	—	—	⊗	⊗	
	C3	x(F)	—	x	—	—	—	⊗	⊗	
D	D ₁	D1.1	x	x	⊗	⊗	⊗	⊗	⊗	
		D1.2	x	x	—	—	⊗	⊗	⊗	⊗
	D ₂	D2.1	x	x	⊗	⊗	⊗	⊗	⊗	
		D2.2	x	x	—	—	⊗	⊗	⊗	⊗
	D ₃	D3.1	x(M)	—	⊗	⊗	⊗	⊗	⊗	⊗
		D3.2	x(M)	—	x	—	—	⊗	⊗	⊗
	D ₄	D4.1	x(F)	—	⊗	⊗	⊗	⊗	⊗	⊗
		D4.2	x(F)	—	x	—	—	⊗	⊗	⊗
	D5	x	—	—	x(M)(F)	⊗	⊗	—	⊗	⊗
	D6	x	—	—	x(M)	⊗	⊗	—	⊗	⊗
	D7	x	—	—	x(F)	⊗	⊗	—	⊗	⊗
	D8	x	—	—	—	x(M)(F)	⊗	—	⊗	⊗
D9	Altri casi									

x = Componente presente

— = Componente assente

⊗ = Componente che può essere presente o assente

⊗ ⊗ = Componenti entrambi presenti o almeno uno dei due presenti

(M) = Maschio

(F) = Femmina

B – Confronto fra le classi di età ai censimenti demografici del 1951, 1961, 1971 e 1981

CLASSI DI ETÀ PER LE QUALI PUÒ ESSERE EFFETTUATO IL CONFRONTO	1951	1961	1971	1981
meno di 6 anni	fino a 6 anni	fino a 6	meno di 6	0-2 3-5
6-13	{ 6-10 10-14	6-14	{ 6-10 11-13	{ 6-10 11-13
14-20	{ 14-18 18-21	14-21	{ 14-18 19-20	{ 14-17 18 19-20
21-24	21-25	21-25	si ottiene sottraendo la classe 0-20 dalla classe 0-24	21-24
25-34	25-35	{ 25-30 30-35	{ 25-29 30-34	{ 25-29 30-34
35-44	35-45	{ 35-40 40-45	{ 35-39 40-44	{ 35-39 40-44
45-54	45-55	{ 45-50 50-55	{ 45-49 50-54	{ 45-49 50-54
55-59	55-60	55-60	55-59	55-59
60-64	60-65	60-65	60-64	60-64
65 e più	da 65 in poi	{ 65-70 70-75 oltre 75	{ 65-69 70-74 75 e più	{ 65-69 70-74 75 e più

C – Variazioni territoriali e di nome nelle circoscrizioni amministrative

(periodo: 25 ottobre 1971 - 24 ottobre 1981)

Comuni	Superficie e popolazione riferite al censimento del 24-10-1971 (Situazione prima della variazione)			V A R I A Z I O N I						Superficie e popolazione riferite al censimento del 24-10-1971 (Situazione dopo la variazione)		
	Superficie ha	Popolazione		Specie e relativo provvedimento	Superficie e popolazione oggetto della variazione			Superficie ha	Popolazione			
		residente	presente		Superficie ha	residente	presente		residente	presente		

N E G A T I V O

D – Zone di territorio in contestazione tra Comuni

Zone di territorio in contestazione			Epoca della contestazione	Comuni interessati alla contestazione	Popolazione residente		Superficie Km ²	
Denominazione	Popolazione residente	Superficie Km ²			Totale	di cui in zona contestata	Totale	di cui in contestazione

N E G A T I V O

E — Categorie socio-professionali secondo la professione e la posizione nella professione

CATEGORIE SOCIO-PROFESSIONALI	CLASSI E CATEGORIE PROFESSIONALI (*)	POSIZIONI NELLA PROFESSIONE
01 Imprenditori e lavoratori in proprio nell'agricoltura, nella silvicoltura, nell'allevamento e nella pesca	3.11, 3.12, 3.13, 3.23, 3.3, 3.4	Imprenditori, lavoratori in proprio, coadiuvanti.
02 Altri lavoratori agricoli	3.14, 3.21, 3.22, 3.23, 3.24, 3.3, 3.4	Dirigenti, direttivi, impiegati, categorie intermedie, altri lavoratori dipendenti
03 Imprenditori e lavoratori in proprio nelle professioni liberali e affini	1.16, 1.17, 1.21, 1.22, 1.4, 1.5, 1.6, 1.71, 1.72, 1.73, 1.74, 1.75, 1.76, 1.77, 1.78, 1.8, 5.87, 8.31, 9.2	Liberi professionisti, lavoratori in proprio, coadiuvanti
04 Imprenditori nell'industria, nell'edilizia, nel commercio, nei trasporti e nei servizi	1.23, 1.24, 1.25, 1.26, 1.72, 1.73, 1.74, 1.75, 1.76, 2.11, 2.12, 2.13, 2.25, 7.1, 7.23, 7.24, 7.3, 8.41, 8.42, 9.1	Imprenditori, coadiuvanti
05 Lavoratori in proprio nell'industria, nell'edilizia, nel commercio, nei trasporti e nei servizi	1.23, 1.24, 1.25, 1.26, 2.25, 2.26, 2.28, 2.29, 2.31, 4.12, 4.14, 4.2, 4.3, 4.41, 4.42, 4.43, 4.44, 4.5, 4.6, 5.1, 5.22, 5.3, 5.4, 5.5, 5.6, 5.72, 5.74, 5.75, 5.76, 5.77, 5.78; 5.79, 5.81, 5.82, 5.84, 5.85, 5.86, 5.87, 5.88, 5.92, 6.11, 6.12, 6.13, 6.14, 6.15, 6.17, 6.18, 6.19, 6.22, 6.23, 6.24, 6.25, 6.32, 6.33, 6.34, 7.1, 7.22, 7.23, 7.24, 7.25, 7.3, 7.42, 7.43, 7.44, 7.45, 8.1, 8.23, 8.4; 8.51, 9.1, 9.3, 9.4, 9.51, 9.7.	Liberi professionisti, lavoratori in proprio, coadiuvanti.
06 Dirigenti industriali e commerciali, alti funzionari dell'apparato legislativo e della amministrazione statale	2.14, 2.15, 2.16, 2.17	Dirigenti, direttivi, impiegati
07 Lavoratori dipendenti nelle professioni liberali e affini	1.1, 1.21, 1.22, 1.3, 1.4, 1.51, 1.52, 1.6, 1.7, 1.8, 2.22, 5.87, 8.21, 8.31, 9.2	Dirigenti, direttivi, impiegati, categorie intermedie, altri lavoratori dipendenti

segue E — **Categorie socio-professionali secondo la professione e la posizione nella professione**

CATEGORIE SOCIO-PROFESSIONALI	CLASSI E CATEGORIE PROFESSIONALI (*)	POSIZIONI NELLA PROFESSIONE
08 Capi ufficio e responsabili di personale amministrativo, di addetti alle vendite e ai servizi; funzionari statali con responsabilità amministrative	1.23, 1.24, 1.25, 1.26, 2.21, 2.24, 2.25, 2.51, 2.52, 7.21, 7.41, 7.43, 8.33	Dirigenti, direttivi, impiegati
09 Personale amministrativo, addetto alle vendite e ai servizi	2.21, 2.23, 2.24, 2.26, 2.27, 2.28, 2.29, 2.3, 2.53, 2.54, 7.22, 7.23, 7.24, 7.25, 7.4, 9.3, 9.4, 9.51, 9.6, 9.7	Direttivi, impiegati, categorie intermedie, altri lavoratori dipendenti
10 Intermedi: capisquadra e sorveglianti di operai (dipendenti)	1.91, 1.92, 4.11, 4.12, 4.14, 4.2, 4.3, 4.4, 4.5, 4.6, 5.1, 5.2, 5.3, 5.4, 5.5, 5.6, 5.71, 5.72, 5.73, 5.74, 5.75, 5.77, 5.78, 5.79, 5.81, 5.82, 5.83, 5.84, 5.85, 5.86, 5.87, 5.9, 6.11, 6.21, 6.22, 6.23, 6.24, 6.25, 6.3, 8.11, 8.12, 8.13, 8.14, 8.15, 8.17, 8.23, 8.24	Dirigenti, direttivi, impiegati, categorie intermedie
11 Operai specializzati e qualificati (dipendenti)	1.92, 4.11, 4.12, 4.14, 4.2, 4.3, 4.4, 4.5, 4.6, 5.1, 5.2, 5.3, 5.4, 5.5, 5.6, 5.7, 5.8, 5.9, 6.12, 6.13, 6.14, 6.15, 6.16, 6.17; 6.2, 6.3, 8.1, 8.22, 8.23, 8.24, 8.31, 8.32, 8.43, 8.51	Capi operai; operai specializzati, qualificati, comuni; apprendisti, lavoratori a domicilio
12 Manovali (dipendenti)	4.13, 6.18, 6.19, 8.52, 9.52	Operai comuni
13 Forze armate (militari di carriera e militari in servizio di leva)	2.4	Dirigenti, direttivi, impiegati, graduati o militari di carriera
14 Persone economicamente attive non classificate altrove	9.9	Tutte le posizioni nella professione ad eccezione dei graduati o militari di carriera

(*) Cfr. Classificazione delle professioni (ISTAT, Metodi e Norme, Serie C, n. 9, maggio 1981).

F — Tavole disponibili**DATI COMUNALI**

- Tavola 1 — Popolazione residente attiva in condizione professionale per sesso, ramo di attività economica e posizione nella professione (analoga alla Tav. 9 comunale con analisi per ramo di attività economica).
- Tavola 2 — Popolazione residente attiva in condizione professionale, per sesso e ramo di attività economica (dati del 1981 classificati secondo i rami della classificazione delle attività economiche 1971).
- Tavola 3 — Popolazione residente occupata secondo il tipo di spostamento effettuato per raggiungere il luogo di lavoro.
- Tavola 4 — Popolazione residente che studia secondo il tipo di spostamento effettuato per raggiungere il luogo di studio.
- Tavola 5 — Popolazione residente che frequenta la scuola materna secondo il tipo di spostamento effettuato per raggiungere la scuola.
- Tavola 6 — Popolazione residente che frequenta corsi di formazione professionale secondo il tipo di spostamento effettuato per raggiungere il luogo di studio.
- Tavola 7 — Popolazione residente che lavora o studia secondo il tipo di spostamento effettuato per raggiungere il luogo di lavoro o di studio.
- Tavola 8 — Popolazione residente secondo il luogo di lavoro o di studio, il mezzo utilizzato, il tempo impiegato e l'orario di inizio del lavoro o delle lezioni.
- Tavola 9 — Stranieri residenti per sesso e stranieri temporaneamente presenti per sesso e motivo della presenza.
- Tavola 10 — Abitazioni in complesso (occupate e non occupate) secondo alcune caratteristiche del fabbricato nel quale sono situate.
- Tavola 11 — Abitazioni occupate in affitto o ad altro titolo secondo la figura giuridica del proprietario (analoga alla Tav. 20 comunale con analisi dettagliata della figura giuridica del proprietario).

DATI PROVINCIALI

- Tavola 12 — Popolazione residente per sesso, classe di età e luogo di nascita (analoga alla Tav. 3 provinciale con analisi del luogo di nascita per provincia).
- Tavola 13 — Popolazione residente temporaneamente assente, ricoverata in istituto di cura pubblico o privato, per sesso, classe di età e condizione.
- Tavola 14 — Famiglie residenti per condizione professionale o non professionale dei componenti e condizione del capo famiglia di censimento (analoga alla Tav. 18 provinciale con analisi della posizione nella professione del capo famiglia di censimento).
- Tavola 15 — Nuclei familiari costituiti da genitore con figlio/i secondo alcuni caratteri del genitore, il numero dei figli e l'età del figlio minore.
- Tavola 16 — Nuclei familiari costituiti da coniugi con o senza figli, secondo l'età dei coniugi, il numero e l'età dei figli.

- Tavola 17 — Nuclei familiari costituiti da coniugi con o senza figli, secondo la condizione dei coniugi, il numero e l'età dei figli.
- Tavola 18 — Nuclei familiari costituiti da coniugi con o senza figli, secondo la categoria socio-professionale dei coniugi, il numero e l'età dei figli.
- Tavola 19 — Nuclei familiari costituiti da coniugi con o senza figli, secondo il grado di istruzione dei coniugi, il numero e l'età dei figli.
- Tavola 20 — Abitazioni occupate per servizio installato e condizione del capo famiglia di censimento.
- Tavola 21 — Abitazioni occupate per classe di superficie, epoca di costruzione e numero di occupanti.
- Tavola 22 — Occupati per settore di attività economica, luogo di lavoro, tempo impiegato, mezzo utilizzato e orario di inizio del lavoro (analoga alla Tav. 30 provinciale con analisi dell'orario di inizio del lavoro).
- Tavola 23 — Studenti per grado di istruzione, luogo di studio, tempo impiegato, mezzo utilizzato e orario di inizio delle lezioni (analoga alla Tav. 31 provinciale con analisi dell'orario di inizio delle lezioni e del grado di istruzione degli studenti).



ISTITUTO CENTRALE DI STATISTICA

12° CENSIMENTO GENERALE DELLA POPOLAZIONE

25 ottobre 1981

(Legge 18 dicembre 1980, n. 864)

FOGLIO DI FAMIGLIA

A	Comune	
	Provincia	

B	SEZIONE DI CENSIMENTO
	N.

C	NUMERO D'ORDINE	
	Provvisorio	Definitivo

D	FRAZIONE GEOGRAFICA
 (lettera) (denominazione)

E	TIPO DI LOCALITÀ	
	Centro abitato	1 <input type="checkbox"/> (denominazione)
	Nucleo abitato	2 <input type="checkbox"/> (denominazione)
	Case sparse	3 <input type="checkbox"/> (denominazione)

DATI RIASSUNTIVI DEL FOGLIO DI FAMIGLIA						
ABITAZIONE (Sez. I)		PERSONE DELLA FAMIGLIA (Sez. II)				PERSONE TEMPORANEA- MENTE PRE- SENTI PRESSO LA FAMIGLIA (Sez. III)
Abitazione occupata <input type="checkbox"/>	Stanze <input style="width: 20px; border: 1px solid black;" type="text"/>	M F				
Abitazione non occupata <input type="checkbox"/>	Stanze <input style="width: 20px; border: 1px solid black;" type="text"/>	M	F	Totale	Tempora- neamente assenti	
Altro tipo di alloggio <input type="checkbox"/>		1	2	3	4	5
Famiglia in coabitazione	<input type="checkbox"/>					
Famiglia senza abitazione	<input type="checkbox"/>					

Data 1981

IL RILEVATORE

INDIRIZZO DELLA FAMIGLIA
..... N. (via, piazza, località)
Scala Piano Interno N. Tel.

AVVERTENZE

Il modello va compilato, con riferimento al **25 ottobre 1981**, dal capo famiglia (cioè da colui che è ritenuto tale dalla famiglia) o, se ciò non fosse possibile, da un'altra persona della famiglia, nelle seguenti parti:

- « Elenco delle persone della famiglia »
- Sezione I - Notizie sull'abitazione: quesiti da ⑤ a ⑬
- Sezione II - Notizie sulle persone della famiglia. Per ciascuna di esse deve essere compilato un « foglio individuale » rispettando l'ordine secondo il quale sono indicate nell'« Elenco » alla pagina seguente
- Sezione III - Notizie sulle persone temporaneamente presenti presso la famiglia il 25 ottobre 1981
- « Notizie riassuntive sulla famiglia » (contenute nei tre « quadri » delle ultime due pagine)

Per le domande seguite da quadratino occorre barrare così la risposta che fa al caso.

I riquadri in rosso non devono essere compilati dalla famiglia, ma dal rilevatore.

Le caselle in azzurro non devono essere compilate.

Per facilitare la compilazione delle singole parti del « Foglio di famiglia », vengono forniti alcuni chiarimenti nella GUIDA inserita nel foglio stesso.

OBLIGHI DI DENUNCIA E SEGRETEZZA DEI DATI FORNITI COL PRESENTE FOGLIO

L'obbligo di fornire le notizie richieste con il presente foglio è stabilito dall'art. 7 della legge 18 dicembre 1980, n. 864. Coloro che non forniscono le notizie richieste, ovvero le forniscono scientemente errate o incomplete, sono passibili, ai sensi dell'art. 18 del R.D.L. 27 maggio 1929, n. 1285, convertito nella legge 21 dicembre 1929, n. 2238, con le modifiche di cui all'art. 3 della legge 12 luglio 1961, n. 603, di una sanzione amministrativa fino a L. 80.000 che, in caso di recidiva, può essere aumentata fino a L. 800.000, senza pregiudizio delle sanzioni fissate dal codice penale.

L'art. 19 del citato Decreto-Legge n. 1285 1929 e successive modifiche stabilisce inoltre: « Le notizie che si raccolgono in occasione di inchieste ordinate dall'Istituto centrale di statistica, direttamente o a mezzo di Enti delegati, sono vincolate al più scrupoloso segreto d'ufficio e non possono essere rese note, per nessun titolo, se non in forma collettiva, in modo che non se ne possa fare alcun riferimento individuale ».

Coloro che, per ragioni del proprio ufficio, essendo venuti a conoscenza di notizie di carattere personale, le comunicano ad altri o se ne servono per scopi privati, sono passibili di una sanzione amministrativa fino a L. 120.000 elevabile, in caso di recidiva, fino a L. 800.000, senza pregiudizio delle pene in cui fossero incorsi per reati previsti dal codice penale.

ELENCO DELLE PERSONE DELLA FAMIGLIA

N. d'ordine	COGNOME E NOME (scrivere in stampatello)	RELAZIONE DI PARENTELA O DI CONVIVENZA CON IL CAPO FAMIGLIA
1	2	3
1		capo famiglia
2		
3		
4		
5		
6		
7		
8		
9		
10		
11		
12		

Nell'elenco a fianco devono essere indicati, per ciascun componente della famiglia, cognome, nome e relazione di parentela o di convivenza con il capo famiglia.

Ai fini del censimento, per **famiglia** si intende un insieme di persone legate da vincoli di matrimonio, parentela, affinità, adozione, affiliazione, tutela o da vincoli affettivi, coabitanti ed aventi dimora abituale nello stesso Comune (**anche se non sono ancora iscritte nell'anagrafe della popolazione del Comune medesimo**), che normalmente provvedono al soddisfacimento dei loro bisogni mediante la messa in comune di tutto o parte del reddito di lavoro o patrimoniale da esse percepito.

Una famiglia può essere costituita anche di una sola persona che provvede in tutto o in parte con i propri mezzi di sussistenza al soddisfacimento dei bisogni individuali.

Sono considerate facenti parte della famiglia, come membri aggregati di essa, anche le persone che, a qualsiasi titolo, convivono abitualmente con la famiglia stessa.

Nell'elencare le singole persone della famiglia, deve essere **scrupolosamente** osservato il seguente ordine:

- capo famiglia ;
- coniuge ;
- figli non sposati (in ordine decrescente di età) ;
- figli sposati e loro familiari ;
- altri parenti o affini del capo famiglia (indicare a seconda dei casi : padre, fratello, suocero, zio, nipote, cognato, ecc.) ;
- altre persone conviventi ;
- addetti ai servizi della famiglia.

Per le donne coniugate o vedove scrivere prima il cognome da nubile, poi il nome ed infine il cognome del marito preceduto da « in » per le coniugate e « ved. » per le vedove.

Non devono essere elencate le persone temporaneamente presenti presso la famiglia ; ad esse è riservata infatti la Sezione III.

Data 1981

IL CAPO FAMIGLIA
(o chi per esso)

.....

Sezione I - NOTIZIE SULL'ABITAZIONE

(da compilarsi a cura del rilevatore)

<p>1 SPECIE DI ALLOGGIO</p> <p>1.1 Abitazione occupata . . . 1 <input type="checkbox"/></p> <p>1.2 Altro tipo di alloggio :</p> <ul style="list-style-type: none"> - alloggio precario per le famiglie terremotate . . . 2 <input type="checkbox"/> - altro 3 <input type="checkbox"/> <p>1.3 Abitazione non occupata :</p> <ul style="list-style-type: none"> - disponibile per la vendita o l'affitto . . . 4 <input type="checkbox"/> - utilizzabile per vacanza . . . 5 <input type="checkbox"/> - utilizzabile per lavoro . . . 6 <input type="checkbox"/> - per altri motivi 7 <input type="checkbox"/> <p>QUALORA NELL'ABITAZIONE O NELL'ALTRO TIPO DI ALLOGGIO COABITINO PIU' FAMIGLIE INDICARE IL NUMERO D'ORDINE DEL FOGLIO O DEI FOGLI CON I QUALI SONO STATE CENSITE</p> <table border="1" style="width: 100%; border-collapse: collapse; text-align: center;"> <thead> <tr> <th colspan="2">NUMERO D'ORDINE</th> </tr> <tr> <th>Provvisorio</th> <th>Definitivo</th> </tr> </thead> <tbody> <tr> <td> </td> <td> </td> </tr> <tr> <td> </td> <td> </td> </tr> <tr> <td> </td> <td> </td> </tr> </tbody> </table>	NUMERO D'ORDINE		Provvisorio	Definitivo							<p>2 CARATTERISTICHE DEL FABBRICATO IN CUI È SITUATA L'ABITAZIONE</p> <p>2.1 Tipo di fabbricato:</p> <ul style="list-style-type: none"> - utilizzato esclusivamente ad uso abitativo . . . 1 <input type="checkbox"/> - utilizzato prevalentemente ad uso abitativo . . . 2 <input type="checkbox"/> - utilizzato prevalentemente ad uso non abitativo . . . 3 <input type="checkbox"/> - rurale 4 <input type="checkbox"/> <p>2.2 Indicare se il fabbricato è completamente separato da altre costruzioni: 1 <input type="checkbox"/> si 2 <input type="checkbox"/> no</p> <p>2.3 Tipo di costruzione :</p> <p>a) cemento armato</p> <ul style="list-style-type: none"> - a piano terra aperto 1 <input type="checkbox"/> - a piano terra chiuso con muratura 2 <input type="checkbox"/> <p>b) altro tipo 3 <input type="checkbox"/></p> <p>c) non individuato 4 <input type="checkbox"/></p> <p>2.4 Numero delle abitazioni del fabbricato (comprese le abitazioni non occupate) :</p> <ul style="list-style-type: none"> - 1 abitazione 1 <input type="checkbox"/> - 2 abitazioni 2 <input type="checkbox"/> - da 3 a 8 abitazioni 3 <input type="checkbox"/> - da 9 a 15 abitazioni 4 <input type="checkbox"/> - da 16 a 30 abitazioni 5 <input type="checkbox"/> - 31 abitazioni e più 6 <input type="checkbox"/> 	<p>3 PIANO IN CUI È SITUATA L'ABITAZIONE</p> <p style="text-align: center;"> <table border="1" style="width: 100%; border-collapse: collapse;"> <tr> <td style="width: 20px; height: 20px;"> </td> <td style="width: 20px; height: 20px;"> </td> <td style="width: 20px; height: 20px;"> </td> </tr> </table> </p> <p>4 PROPRIETARIO DELL'ABITAZIONE</p> <ul style="list-style-type: none"> - Persona fisica 1 <input type="checkbox"/> - Impresa bancaria o assicuratrice 2 <input type="checkbox"/> - Altra Impresa (di costruzioni, immobiliare, industriale, commerciale, ecc.) 3 <input type="checkbox"/> - Cooperativa edilizia di abitazione: <ul style="list-style-type: none"> - a proprietà individuale 4 <input type="checkbox"/> - a proprietà indivisa 5 <input type="checkbox"/> - Stato, Regione, Provincia, Comune 6 <input type="checkbox"/> - Enti previdenziali (INPS, INPDAl, ecc.) 7 <input type="checkbox"/> - Istituto Autonomo Case Popolari (I.A.C.P.) 8 <input type="checkbox"/> - Altro 9 <input type="checkbox"/> 			
NUMERO D'ORDINE															
Provvisorio	Definitivo														

<p>5 TITOLO DI GODIMENTO</p> <ul style="list-style-type: none"> - Proprietà, usufrutto o riscatto 1 <input type="checkbox"/> - Affitto o subaffitto 2 <input type="checkbox"/> - Altro titolo 3 <input type="checkbox"/> 	<p>9 ACQUA POTABILE</p> <p>Indicare se l'abitazione:</p> <p>a) dispone di acqua corrente potabile di acquedotto:</p> <ul style="list-style-type: none"> - nell'interno dell'abitazione . . . 1 <input type="checkbox"/> - fuori dell'abitazione . . . 2 <input type="checkbox"/> <p>b) dispone di acqua potabile di pozzo o cisterna . . . 3 <input type="checkbox"/></p> <p>c) non dispone di acqua potabile (né di acquedotto, né di pozzo o cisterna) 4 <input type="checkbox"/></p>	<p>12 ELETTRICITÀ</p> <p>Indicare se l'abitazione dispone di elettricità:</p> <p style="text-align: right;">1 <input type="checkbox"/> si 2 <input type="checkbox"/> no</p>				
<p>6 EPOCA DI COSTRUZIONE O DI RICOSTRUZIONE</p> <ul style="list-style-type: none"> - prima del 1919 1 <input type="checkbox"/> - tra il 1919 e il 1945 2 <input type="checkbox"/> - tra il 1946 e il 1960 3 <input type="checkbox"/> - tra il 1961 e il 1971 4 <input type="checkbox"/> - tra il 1972 e il 1975 5 <input type="checkbox"/> - tra il 1976 e il 1980 6 <input type="checkbox"/> - dopo il 1980 7 <input type="checkbox"/> 	<p>10 GABINETTO (W.C.)</p> <p>10.1 Indicare se l'abitazione:</p> <p>a) dispone di gabinetto nell'interno dell'abitazione:</p> <ul style="list-style-type: none"> - uno 1 <input type="checkbox"/> - due o più 2 <input type="checkbox"/> <p>b) dispone di gabinetto fuori dell'abitazione 3 <input type="checkbox"/></p> <p>c) non dispone di gabinetto 4 <input type="checkbox"/></p> <p>10.2 Se l'abitazione dispone di gabinetto, indicare se è fornito di impianto (cassetta, vaschetta, ecc.) per lo scarico dell'acqua:</p> <p style="text-align: right;">1 <input type="checkbox"/> si 2 <input type="checkbox"/> no</p>	<p>13 RISCALDAMENTO</p> <p>13.1 Indicare se l'abitazione:</p> <p>a) dispone di riscaldamento:</p> <ul style="list-style-type: none"> - fornito da impianto fisso centrale o autonomo . . . 1 <input type="checkbox"/> - fornito solo da apparecchi singoli (stufe, caminetti) che consentano il riscaldamento di tutte o della maggior parte delle stanze 2 <input type="checkbox"/> b) non dispone di impianto di riscaldamento né viene riscaldata con apparecchi singoli 3 <input type="checkbox"/> <p>13.2 Tipo di combustibile o di energia prevalentemente usato :</p> <div style="border: 1px solid black; padding: 5px; margin: 5px 0; text-align: center;"> <i>rispondere solo per le abitazioni occupate</i> </div> <ul style="list-style-type: none"> - combustibili liquidi (olio combustibile, gasolio, ecc.) . . . 1 <input type="checkbox"/> - combustibili solidi (carbone, legna, ecc.) . . . 2 <input type="checkbox"/> - combustibili gassosi (gas di città, metano, ecc.) . . . 3 <input type="checkbox"/> - energia elettrica 4 <input type="checkbox"/> - altro 5 <input type="checkbox"/> 				
<p>7 STANZE</p> <ul style="list-style-type: none"> - Stanze adibite ad abitazione o promiscuamente anche ad altro uso N. <table border="1" style="width: 40px; height: 20px; border-collapse: collapse;"></table> - Cucina (se ha caratteristiche di stanza) <table border="1" style="width: 40px; height: 20px; border-collapse: collapse;"></table> - Stanze adibite esclusivamente ad altro uso (ufficio, studio professionale, laboratorio, ecc.) N. <table border="1" style="width: 40px; height: 20px; border-collapse: collapse;"></table> 	<p>11 BAGNO</p> <p>Indicare se l'abitazione dispone di bagno (vasca e/o doccia):</p> <p style="text-align: right;">1 <input type="checkbox"/> si 2 <input type="checkbox"/> no</p>					
<p>8 SUPERFICIE</p> <p>Indicare la superficie in metri quadrati: (interi, senza decimali)</p> <table border="1" style="width: 100%; border-collapse: collapse; text-align: center;"> <tr> <td style="width: 20px; height: 20px;"> </td> <td style="width: 20px; height: 20px;"> </td> <td style="width: 20px; height: 20px;"> </td> <td style="width: 20px; height: 20px;"> </td> </tr> </table>						

1 RELAZIONE DI PARENTELA O DI CONVIVENZA
CON IL CAPO FAMIGLIA

ai fini del censimento per capo famiglia si
intende chi è considerato tale dalla famiglia

- Capo famiglia 1
- Coniuge (marito, moglie) 2
- Figlio (figliastro, figlio adottivo) 3
- Genitore (padre, madre) 4
- Suocero/a 5
- Genero, nuora 6
- Altro parente o affine 7
- Altra persona convivente 8
- Addetto ai servizi della famiglia (domestico,
collaboratore familiare, ecc.) 9

2 SESSO

- Maschio 1
- Femmina 2

3 LUOGO DI NASCITA

- Nel Comune di attuale dimora abituale (resi-
denza) 1
- In altro Comune
.....
(specificare il Comune) 2
-
(specificare la Provincia)
- All'estero
.....
(specificare lo Stato estero) 3

4 DATA DI NASCITA

..... giorno mese anno

5 STATO CIVILE

- Celibe o nubile 1
- Coniugato 2
- Vedovo 3
- Separato legalmente 4
- Divorziato 5

6 CITTADINANZA

- Italiana 01
- Straniera
.....
(specificare)
- Nessuna (apolide) 99

7 LUOGO DI PRESENZA ALLA DATA DEL CENSIMENTO

7.1 Indicare se alla data del censimento la persona era presente
nel Comune di dimora abituale (residenza):

1 si no

Precisare se la persona, pur essendo presente alla data del cen-
simento nello stesso Comune di residenza, era eventualmente:

- ricoverata in un istituto di cura pubblico o pri-
vato (ospedale, clinica, ecc.) 2
- in altro luogo (convitto, caserma e simili) 3

7.2 Se alla data del censimento la persona era temporaneamente
assente dal Comune di dimora abituale (residenza) indicare:

a) se si trovava:

— in altro Comune

.....
(specificare il Comune)

4

.....
(specificare la Provincia)

— all'estero

.....
(specificare lo Stato estero; per i membri di equi-
paggio indicare « imbarcato »)

5

b) il motivo della temporanea assenza:

- lavoro 1
- seguire familiari assenti
per motivi di lavoro 2
- studio 3
- ricovero in istituto di cura pubblico
o privato (ospedale, clinica, ecc.) 4
- altro (turismo, servizio di leva, ecc.) 5

8 LUOGO DI DIMORA ABITUALE (RESIDENZA) NEL
L'OTTOBRE 1976

rispondere solo se la persona è nata prima del 24 ottobre 1976

- Nel Comune di attuale dimora abituale (residenza) 6
- In altro Comune

.....
(specificare il Comune)

.....
(specificare la Provincia)

— All'estero

.....
(specificare lo Stato estero)

9 ISTRUZIONE

rispondere solo se la persona è nata prima del 24 ottobre 1976

9.1 Indicare il titolo di studio più elevato conseguito:

- laurea
.....
(specificare)
- diploma
.....
(specificare)
- licenza di scuola media inferiore 60
- licenza elementare 70

9.2 Se non ha titoli di studio, indicare
se sa leggere e scrivere: 80 si 90 no

9.3 Indicare se frequenta :

- a) un corso regolare di studi (scuola elementare,
media o secondaria superiore, università) 1 si 2 no
- b) la scuola materna 1 si 2 no

9.4 Indicare se frequenta un corso
di formazione professionale (*): 1 si 2 no

(*) Per corso di formazione professionale si intende un corso che abbia
tutti i seguenti requisiti: 1) durata non inferiore a tre mesi; 2) ri-
lascio di un attestato; 3) utilizzazione per migliorare o adegua-
re la capacità professionale.

PERSONE DELLA FAMIGLIA

DELLA PERSONA N.

10 CONDIZIONE PROFESSIONALE O NON PROFESSIONALE NELLA SETTIMANA PRECEDENTE LA DATA DEL CENSIMENTO

rispondere solo se la persona è nata prima del 24 ottobre 1967

10.1 Indicare se la persona è:

- occupata 1
- disoccupata alla ricerca di nuova occupazione 2
- in cerca di prima occupazione 3
- casalinga 4
- studente 5
- ritirata dal lavoro 6
- in servizio di leva 7
- in altra condizione 8

10.2 Indipendentemente dalla risposta fornita al punto 10.1, indicare le ore lavorate nella settimana presso un datore di lavoro o nell'azienda familiare. N.

Se la persona è occupata o disoccupata rispondere ai punti 10.3, 10.4, 10.5 indicando:

10.3 La professione, arte o mestiere, esercitata:

.....
(specificare)

10.4 In quale modo esercita la professione, arte o mestiere:

- a) ALLE DIPENDENZE, COME:
- dirigente 01
 - appartenente alla carriera direttiva 02
 - impiegato 03
 - appartenente alle categorie speciali (intermedi) 04
 - capo operaio 05
 - operaio specializzato o qualificato 06
 - operaio comune (manovale, bracciante agricolo, ecc.) 07
 - altro lavoratore dipendente (uscieri, guardiano, bidello, ecc.) 08
 - apprendista 09
 - lavorante a domicilio per conto di imprese 10
 - graduato o militare di carriera delle FF.AA., o figura simile dei corpi di polizia e sicurezza interna 11
- b) IN CONTO PROPRIO, COME:
- imprenditore 12
 - libero professionista 13
 - lavoratore in proprio (coltivatore diretto, mezzadro, esercente di negozio, artigiano, ecc.) 14
 - coadiuvante 15
- Ha lavoratori retribuiti o apprendisti alle proprie dipendenze? 1 si 2 no

10.5 Qual'è l'attività principale (o unica) dello stabilimento, azienda agricola, negozio, ufficio, ente, ecc., presso cui lavora:

.....
(specificare)

11 CONDIZIONE PROFESSIONALE O NON PROFESSIONALE NELL'OTTOBRE 1976

rispondere solo se la persona è nata prima del 24 ottobre 1967

11.1 Indicare se la persona era:

- occupata 1
- disoccupata alla ricerca di nuova occupazione 2
- in cerca di prima occupazione 3
- casalinga 4
- studente 5
- in altra condizione 6

11.2 Se la persona era occupata indicare:

- a) se lavorava: — alle dipendenze 1
- in conto proprio 2
- b) in quale settore:
- agricoltura, foreste, pesca 1
 - industria 2
 - commercio 3
 - altre attività 4

12 LUOGO DI STUDIO O DI LAVORO, TEMPO IMPIEGATO E MEZZO UTILIZZATO PER GLI SPOSTAMENTI

12.1 Indicare la denominazione e l'indirizzo del luogo di studio o di lavoro:

.....
(denominazione)

.....
(indirizzo: via, piazza, numero civico, località)

.....
(Comune e Provincia o Stato estero)

12.2 Indicare se la persona rientra giornalmente dal luogo di studio o di lavoro nella sua dimora abituale:

1 si 2 no

12.3 In caso di risposta affermativa, se la persona si è recata mercoledì ultimo scorso al luogo di studio o di lavoro precisato al punto 12.1, indicare:

- a) in quale delle seguenti fasce orarie hanno avuto inizio le lezioni o il lavoro:
- 7,15 - 7,44 1
 - 7,45 - 8,14 2
 - 8,15 - 8,44 3
 - 8,45 - 9,15 4
 - altro orario 5
- b) se si è recata più di una volta al luogo di studio o di lavoro 1 si 2 no
- c) il tempo impiegato per recarsi una sola volta (solo andata) da casa al luogo di studio o di lavoro:
- fino a 15 minuti 1
 - da 16 a 30 minuti 2
 - da 31 a 60 minuti 3
 - oltre 60 minuti 4
- d) il mezzo di trasporto utilizzato per compiere il tratto più lungo (in termini di distanza e non di tempo) del tragitto casa/luogo di studio o di lavoro:
- nessun mezzo (a piedi) 1
 - ferrovia, tram, metropolitana o altro mezzo pubblico (es.: funicolare) su rotaia. 2
 - autobus, filobus, corriera o altro mezzo pubblico (es.: taxi) su gomma 3
 - autobus aziendale o scolastico 4
 - auto privata (come conducente) 5
 - auto privata (come trasportato) 6
 - motocicletta, ciclomotore, scooter (come conducente o trasportato) 7
 - altro mezzo (bicycle, battello, funivia, ecc.) 8

**Sezione III - NOTIZIE SULLE PERSONE
TEMPORANEAMENTE PRESENTI PRESSO LA FAMIGLIA
IL 25 OTTOBRE 1981**

PERSONA N. 1	PERSONA N. 2	PERSONA N. 3
① SESSO - Maschio 1 <input type="checkbox"/> - Femmina 2 <input type="checkbox"/>	① SESSO - Maschio 1 <input type="checkbox"/> - Femmina 2 <input type="checkbox"/>	① SESSO - Maschio 1 <input type="checkbox"/> - Femmina 2 <input type="checkbox"/>
② DATA DI NASCITA _____ <small>(giorno) (mese) (anno)</small>	② DATA DI NASCITA _____ <small>(giorno) (mese) (anno)</small>	② DATA DI NASCITA _____ <small>(giorno) (mese) (anno)</small>
③ STATO CIVILE - Celibe o nubile . 1 <input type="checkbox"/> - Coniugato 2 <input type="checkbox"/> - Vedovo 3 <input type="checkbox"/> - Separato legalmente . . . 4 <input type="checkbox"/> - Divorziato 5 <input type="checkbox"/>	③ STATO CIVILE - Celibe o nubile . 1 <input type="checkbox"/> - Coniugato 2 <input type="checkbox"/> - Vedovo 3 <input type="checkbox"/> - Separato legalmente . . . 4 <input type="checkbox"/> - Divorziato 5 <input type="checkbox"/>	③ STATO CIVILE - Celibe o nubile . 1 <input type="checkbox"/> - Coniugato 2 <input type="checkbox"/> - Vedovo 3 <input type="checkbox"/> - Separato legalmente . . . 4 <input type="checkbox"/> - Divorziato 5 <input type="checkbox"/>
④ CITTADINANZA - Italiana 01 <input type="checkbox"/> - Straniera _____ <small>(specificare)</small> <input type="checkbox"/> - Nessuna (apolide) 99 <input type="checkbox"/>	④ CITTADINANZA - Italiana 01 <input type="checkbox"/> - Straniera _____ <small>(specificare)</small> <input type="checkbox"/> - Nessuna (apolide) 99 <input type="checkbox"/>	④ CITTADINANZA - Italiana 01 <input type="checkbox"/> - Straniera _____ <small>(specificare)</small> <input type="checkbox"/> - Nessuna (apolide) 99 <input type="checkbox"/>
⑤ MOTIVO DELLA TEMPORANEA PRESENZA - Lavoro 1 <input type="checkbox"/> - Altro 2 <input type="checkbox"/>	⑤ MOTIVO DELLA TEMPORANEA PRESENZA - Lavoro 1 <input type="checkbox"/> - Altro 2 <input type="checkbox"/>	⑤ MOTIVO DELLA TEMPORANEA PRESENZA - Lavoro 1 <input type="checkbox"/> - Altro 2 <input type="checkbox"/>

