

12°
censimento generale
della popolazione

25 ottobre 1981

Volume II

dati sulle caratteristiche strutturali
della popolazione e delle abitazioni

Tomo I - Fascicoli provinciali

23 - VERONA



istat
Istituto Centrale di Statistica

roma 1984

CARTA PLANIMETRICA

Tabelle sinottiche

Caratteri considerati nelle tavole comunali	pag.	X
Caratteri considerati nelle tavole provinciali	»	XII

Introduzione

1. Premessa	»	XV
2. Definizioni	»	XVI

Famiglia (pag. XVI) - Convivenza (pag. XVII) - Popolazione residente (pag. XVIII) - Popolazione presente (pag. XVIII) - Et  (pag. XVIII) - Grado di istruzione (pag. XIX) - Condizione professionale o non professionale (pag. XX) - Professione (pag. XXI) - Posizione nella professione (pag. XXII) - Ramo di attivit  economica (pag. XXIII) - Abitazione, stanza, altro tipo di alloggio (pag. XXIV) - Fabbricato (pag. XXV)

3. Avvertenze alle tavole	»	XXV
Tavole comunali (pag. XXV) - Tavole provinciali (pag. XXVII)		
4. Diffusione dei dati	»	XXVIII
5. Qualit� dei dati	»	XXVIII

Parte prima - dati comunali

Tavola 1	— Superficie territoriale e densità — Popolazione residente e popolazione presente, per sesso	pag.	2
Tavola 2	— Popolazione residente temporaneamente assente per sesso, luogo di presenza e motivo dell'assenza	»	4
Tavola 3	— Popolazione residente per sesso e stato civile	»	6
Tavola 4	— Popolazione residente per sesso e classe di età		
	A — Totale	»	8
	B — Maschi	»	12
	C — Femmine	»	16
Tavola 5	— Popolazione residente in età da 6 anni in poi per sesso e grado di istruzione	»	20
Tavola 6	— Popolazione residente che frequenta corsi regolari di studio e/o corsi di formazione professionale, per sesso e classe di età	»	24
Tavola 7	— Popolazione residente attiva e non attiva per sesso		
	A — Totale	»	28
	B — Maschi	»	30
Tavola 8	— Popolazione residente attiva in condizione professionale, per sesso e ramo di attività economica		
	A — Totale	»	32
	B — Maschi	»	36
	C — Femmine	»	40
Tavola 9	— Popolazione residente attiva in condizione professionale, per sesso, settore di attività economica e posizione nella professione		
	A — Totale	»	44
	B — Agricoltura, caccia, foreste e pesca	»	46
	C — Industrie	»	48
	D — Altre attività	»	50
Tavola 10	— Popolazione residente attiva in condizione professionale, per sesso, classe di età e settore di attività economica		
	A — Totale	»	52
	B — Maschi	»	56
	C — Femmine	»	60
Tavola 11	— Popolazione residente non attiva per sesso, classe di età e condizione non professionale	»	64
Tavola 12	— Popolazione residente che rientra giornalmente nella propria dimora abituale, secondo il luogo di lavoro o di studio	»	68
Tavola 13	— Famiglie residenti per ampiezza della famiglia	»	70
Tavola 14	— Famiglie residenti secondo la tipologia della famiglia	»	72
Tavola 15	— Abitazioni in complesso (occupate e non occupate); altri tipi di alloggio	»	76
Tavola 16	— Abitazioni occupate per titolo di godimento	»	80
Tavola 17	— Abitazioni occupate per epoca di costruzione	»	84
Tavola 18	— Abitazioni occupate per numero di stanze	»	88
Tavola 19	— Abitazioni occupate per servizio installato	»	92

Tavola 20 — Abitazioni occupate per figura giuridica del proprietario e titolo di godimento	pag.	96
Tavola 21 — Abitazioni non occupate per motivo della non occupazione	»	100
Tavola 22 — Abitazioni non occupate per servizio installato	»	102
Tavola 23 — Abitazioni non occupate per figura giuridica del proprietario	»	104

Parte seconda - dati provinciali


Tavola 1 — Popolazione residente per singolo anno di età, sesso e stato civile	»	108
Tavola 2 — Popolazione presente per singolo anno di età, sesso e stato civile	»	110
Tavola 3 — Popolazione residente per sesso, classe di età e luogo di nascita	»	112
Tavola 4 — Popolazione residente in età da 6 anni in poi per grado di istruzione, sesso, classe di età, condizione professionale o non professionale	»	113
Tavola 5 — Popolazione residente attiva e non attiva per sesso e classe di età, attiva per ramo di attività economica e posizione nella professione; non attiva per condizione non professionale	»	114
Tavola 6 — Popolazione residente attiva e non attiva per sesso e stato civile; attiva per ramo di attività economica e posizione nella professione; non attiva per condizione non professionale	»	116
Tavola 7 — Popolazione residente attiva in condizione professionale per sesso, posizione nella professione, ramo e classe di attività economica	»	118
Tavola 8 — Popolazione residente attiva in condizione professionale per sesso e professione	»	120
Tavola 9 — Popolazione residente attiva in condizione professionale per sesso e categoria socio-professionale	»	124
Tavola 10 — Popolazione residente occupata per ramo di attività economica, ore lavorate e posizione nella professione	»	125
Tavola 11 — Popolazione residente in età da 14 anni in poi non occupata, per sesso e numero di ore lavorate	»	125
Tavola 12 — Popolazione residente in età da 19 anni in poi per sesso, luogo di residenza nel 1976, condizione nel 1976 e nel 1981	»	126
Tavola 13 — Stranieri residenti per classe di età e sesso; condizione professionale per settore di attività economica e posizione nella professione; condizione non professionale	»	128
Tavola 14 — Famiglie residenti per ampiezza e tipo della famiglia	»	129
Tavola 15 — Famiglie residenti con almeno un nucleo familiare, per tipo del nucleo e ampiezza della famiglia	»	130
Tavola 16 — Famiglie residenti per tipo di famiglia e di componenti	»	130
Tavola 17 — Famiglie residenti per ampiezza, stato civile, classe di età e sesso del capo famiglia di censimento		
A — Totale	»	131
B — Maschi	»	132
C — Femmine	»	133

Tavola 18	— Famiglie residenti per condizione professionale o non professionale dei componenti e condizione del capo famiglia di censimento	pag. 134
Tavola 19	— Famiglie residenti per ampiezza e numero di componenti (occupati, in età inferiore a 6 anni, in età di 60 anni e più, in età di 75 anni e più)	» 134
Tavola 20	— Famiglie residenti per ampiezza e specie di alloggio in cui dimorano	» 135
Tavola 21	— Famiglie residenti per tipo della famiglia e numero di figli conviventi	» 136
Tavola 22	— Convivenze e componenti permanenti, attivi e non attivi, per specie della convivenza	» 136
Tavola 23	— Convivenze secondo il numero di componenti presenti per sesso e specie della convivenza	» 136
Tavola 24	— Abitazioni occupate per numero di occupanti, numero di stanze e titolo di godimento	» 138
Tavola 25	— Abitazioni occupate per numero di stanze, numero di famiglie, figura giuridica del proprietario, epoca di costruzione e titolo di godimento, numero di servizi installati	» 140
Tavola 26	— Abitazioni occupate per tipo di fabbricato, numero di stanze, epoca di costruzione, servizi installati	» 142
Tavola 27	— Abitazioni occupate per servizi installati, numero di occupanti, numero di stanze, titolo di godimento, figura giuridica del proprietario ed epoca di costruzione	» 144
Tavola 28	— Abitazioni occupate per numero di stanze e numero dei componenti delle famiglie secondo la condizione occupazionale	» 146
Tavola 29	— Abitazioni non occupate per numero di stanze, motivo della non occupazione, tipo di fabbricato, figura giuridica del proprietario ed epoca di costruzione	» 148
Tavola 30	— Occupati per settore di attività economica, luogo di lavoro, tempo impiegato e mezzo utilizzato	
	A — Agricoltura, caccia, foreste e pesca	» 149
	B — Industrie	» 150
	C — Altre attività	» 151
	D — Totale	» 152
Tavola 31	— Studenti per luogo di studio, tempo impiegato e mezzo utilizzato	» 153

Appendice

- A — Tipologia completa delle famiglie
 - B — Confronto tra le classi di età ai censimenti demografici del 1951, 1961, 1971 e 1981.
 - C — Variazioni territoriali e di nome nelle circoscrizioni amministrative (periodo: 25 ottobre 1971 - 24 ottobre 1981)
 - D — Zone di territorio in contestazione tra Comuni
 - E — Categorie socio-professionali secondo la professione e la posizione nella professione.
 - F — Tavole disponibili
- Tracciati records
 Fac simile del *Foglio di famiglia*.

tabelle
sinottiche



introduzione

1. — PREMESSA

Il 12° Censimento generale della popolazione e il Censimento generale delle abitazioni sono stati effettuati con riferimento alla data del 25 ottobre 1981, in attuazione della legge 18 dicembre 1980, n. 864 e del relativo regolamento di esecuzione (D.P.R. 28 settembre 1981, n. 542).

Il piano della rilevazione è stato predisposto sulla base delle proposte formulate da un' apposita Commissione di studio istituita presso l'Istituto Centrale di Statistica della quale hanno fatto parte docenti universitari e rappresentanti di Amministrazioni Pubbliche, nonché di vari Enti interessati all'utilizzazione dei dati censuari.

Il piano di pubblicazione, modificato rispetto al 1971, in particolare, per quanto riguarda la disponibilità dei risultati in funzione delle diverse aggregazioni territoriali, si articola nel modo seguente:

Volume I — Primi risultati provinciali e comunali sulla popolazione e sulle abitazioni (Dati provvisori) (Maggio 1982)

Volume II — Dati sulle caratteristiche strutturali della popolazione e delle abitazioni
Tomo 1 — Fascicoli provinciali (95 fascicoli)
Tomo 2 — Fascicoli regionali (20 fascicoli)
Tomo 3 — Fascicolo nazionale

Volume III — Popolazione delle frazioni geografiche e delle località abitate dei Comuni (20 fascicoli regionali e 1 fascicolo nazionale).

Volume IV — Atti del censimento.

Un apposito volume riporta i dati sulla popolazione residente legale dei singoli Comuni, un altro infine sarà dedicato ad una relazione illustrativa ed interpretativa dei risultati censuari.

Il presente fascicolo consta di due parti:

Parte prima: 23 tavole con dati riferiti ai singoli Comuni della Provincia;

Parte seconda: 31 tavole, con dati riguardanti l'incrocio dei caratteri considerati, elaborate a livello provinciale.

Qui di seguito vengono riportate ed illustrate le definizioni dei caratteri ai quali si riferiscono i dati contenuti nel fascicolo; allo scopo di assicurare una esatta interpretazione dei dati stessi vengono inoltre fornite avvertenze specifiche per alcune tavole, nonché talune indicazioni sugli ulteriori canali di accesso all'informazione censuaria e sulla qualità dei risultati.

Per una più completa conoscenza delle modalità tecniche seguite per l'esecuzione del censimento, vedasi il fascicolo dell'Istituto Centrale di Statistica - 12° Censimento della popolazione e 6° Censimento dell'industria, del commercio, dei servizi e dell'artigianato, 25-26 ottobre 1981, *Disposizioni e istruzioni per gli Organi periferici*, Roma 1981.

La denominazione e le circoscrizioni territoriali dei Comuni, delle Province e delle Regioni fanno riferimento alla situazione esistente alla data del 25 ottobre 1981 (Cfr. Istituto Centrale di Statistica — *Elenco dei Comuni al 25 ottobre 1981*, Roma 1982).

2. — DEFINIZIONI

FAMIGLIA

Ai fini del censimento, per famiglia s'intende un insieme di persone legate da vincoli di matrimonio, parentela, affinità, adozione, affiliazione, tutela o da vincoli affettivi, coabitanti ed aventi dimora abituale nello stesso Comune, che normalmente provvedono al soddisfacimento dei loro bisogni mediante la messa in comune di tutto o parte del reddito di lavoro o patrimoniale da esse percepito.

Una famiglia può essere costituita anche di una sola persona la quale provvede in tutto o in parte con i propri mezzi di sussistenza al soddisfacimento dei bisogni individuali.

Sono considerate facenti parte della famiglia, come membri aggregati di essa, anche le persone addette ai servizi domestici, nonché le altre persone che, a qualsiasi titolo, convivono abitualmente con la famiglia stessa.

Ai fini del censimento, si considera **capo famiglia** colui che è ritenuto tale dalla famiglia. Questa definizione differisce da quella utilizzata nei censimenti del 1961 e 1971 a seguito delle innovazioni legislative in materia di diritto di famiglia.

Per la classificazione delle famiglie è stata adottata, analogamente agli spogli effettuati in occasione dei censimenti del 1961 e 1971, la seguente tipologia:

- Famiglie di Tipo A, *se composte di solo capo famiglia* (con o senza membri aggregati);
- Famiglie di Tipo B, *se composte di capo famiglia e coniuge* (con o senza membri aggregati);

- Famiglie di Tipo C, *se composte di capo famiglia, coniuge e figli* (con o senza membri aggregati). Sono considerate di tipo C anche le famiglie in cui manca il coniuge, cioè composte di capo famiglia e figli (con o senza membri aggregati);
- Famiglie di Tipo D, *se composte di capo famiglia, coniuge, figli, ascendenti e/o altri parenti* (con o senza membri aggregati). Sono considerate di tipo D anche le famiglie composte di: capo famiglia, figli, ascendenti e/o altri parenti; capo famiglia, coniuge, ascendenti e/o altri parenti; capo famiglia, ascendenti e/o altri parenti.

Per una migliore conoscenza delle strutture familiari, si è provveduto ad analizzare più in profondità le famiglie di tipo C e di tipo D, individuando al loro interno gruppi ulteriori di famiglie, pervenendo così ad una tipologia più articolata (cfr. Tavola provinciale n. 14). Il contenuto dei singoli gruppi è reso esplicito in Appendice (punto A):

Questa tipologia è stata concepita in funzione dell'obiettivo di procedere, per quanto possibile, all'individuazione dei nuclei familiari.

Per **nucleo familiare** s'intende la coppia sposata senza figli o con uno o più figli mai sposati, nonché un solo genitore con uno o più figli mai sposati.

Si possono quindi avere i seguenti quattro tipi di nuclei familiari:

- coniugi senza figli o con figli tutti non celibi o nubili;
- coniugi con almeno un figlio mai sposato;
- padre con almeno un figlio mai sposato;
- madre con almeno un figlio mai sposato.

In questo fascicolo risultano enucleate le famiglie con almeno un nucleo familiare (cfr. Tavola provinciale n. 15) in quanto non è stato possibile provvedere ad un accertamento esaustivo dei nuclei familiari sia per l'assenza sul *Foglio di famiglia* di quesiti specifici o di notizie comunque indispensabili, sia perché si è rinunciato ad ulteriori esplorazioni che pure in qualche caso avrebbero consentito l'individuazione di altri nuclei.

Si è del parere, comunque, che i citati criteri di spoglio — peraltro applicati all'universo delle famiglie e non ad un campione come generalmente praticato negli altri Paesi — assicurino risultati pienamente soddisfacenti, tenuto anche conto che — stando alle risultanze di uno spoglio campionario condotto sulla base dei dati censuari del 1971 (cfr. Istituto Centrale di Statistica — *Indagine sui nuclei familiari*, Collana d'informazioni, n. 6 del 1982) — le famiglie mononucleari rappresentano il 97% circa delle famiglie con due o più componenti.

CONVIVENZA

Ai fini del censimento, per convivenza s'intende un insieme di persone che, senza essere legate da vincoli di matrimonio, parentela, affinità e simili, conducono vita in comune per motivi religiosi, di cura, di assistenza, militari, di pena, e simili.

Sono considerate facenti parte della convivenza anche le persone addette alla convivenza stessa per ragioni d'impiego o di lavoro e che vi convivono abitualmente, purché non costituiscano famiglia a sé stante.

POPOLAZIONE RESIDENTE

La popolazione residente di ciascun Comune è costituita dalle persone aventi dimora abituale nel Comune e ivi presenti alla data del censimento e dalle persone aventi anch'esse dimora abituale nel Comune, ma che alla data del censimento risultavano assenti per uno dei seguenti motivi:

- emigrazione in altro Comune o all'estero, nel caso si tratti di emigrazione per l'esercizio di occupazioni stagionali o temporanee;
- servizio di leva, di richiamo alle armi, di volontariato;
- istruzione, noviziato religioso;
- ricovero in istituti di cura, di qualsiasi natura, purché la permanenza nel Comune di temporanea presenza non superi i due anni;
- detenzione in attesa di giudizio, condanna inferiore a cinque anni, obbligo di soggiorno per misura di prevenzione, rieducazione, purché la permanenza nel Comune di temporanea presenza non superi i cinque anni;
- affari, turismo, breve cura, e simili;
- servizio statale all'estero;
- missione fuori sede, compresa la frequenza di corsi di qualificazione o aggiornamento professionali, nonché di avanzamento;
- imbarco su navi della marina militare e mercantile.

È il caso di precisare, sulla base della predetta definizione, che a livello provinciale la popolazione residente temporaneamente assente risulta dalla somma dei dati comunali e pertanto comprende anche le persone temporaneamente assenti da un Comune della Provincia che alla data del censimento erano temporaneamente presenti in un altro Comune della Provincia stessa.

La popolazione residente, a norma dell'art. 2 del D.P.R. 542 del 28 settembre 1981, è considerata popolazione legale. Il relativo ammontare, per Comuni, Provincie e Stato è pubblicato sulla Gazzetta Ufficiale n. 95, del 7 aprile 1983, Supplemento ordinario n. 17.

POPOLAZIONE PRESENTE

La popolazione presente di ciascun Comune è costituita dalle persone presenti nel Comune alla data del censimento ed aventi in esso dimora abituale, nonché dalle persone temporaneamente presenti nel Comune alla data del censimento, ma aventi abituale dimora in altro Comune o all'estero.

ETÀ

L'età è computata in anni compiuti. Così ad esempio:

- 0 anni: dalla nascita al giorno precedente il 1° compleanno;
- 1 anno: dal giorno del 1° compleanno al giorno precedente il 2° compleanno;
- meno di 5 anni: dalla nascita al giorno precedente il 5° compleanno;
- da 5 a 9 anni: dal giorno del 5° compleanno al giorno precedente il 10° compleanno.

Poiché tale criterio è stato reintrodotta in occasione del censimento demografico del 1971, al fine di rendere più agevoli i confronti temporali, si forniscono in Appendice (punto B) indicazioni utili per la ricostruzione delle classi di età per le quali può essere effettuato il confronto dei dati comunali.

GRADO DI ISTRUZIONE

Si riferisce al più alto titolo di studio conseguito in qualsiasi scuola (pubblica o privata, italiana o straniera, anche all'estero) e non alla più alta classe o al più alto corso frequentato con successo.

Laureati	coloro che, avendo seguito un corso completo di studi universitari (della durata minima di quattro anni), hanno conseguito un diploma di laurea.
Diplomati	coloro che hanno conseguito un diploma di maturità o di abilitazione di scuola secondaria di secondo grado. Con tale voce sono altresì indicate le persone che hanno conseguito una abilitazione specifica dopo un corso di studi universitari della durata inferiore a quattro anni (diploma di statistica, di vigilanza alle scuole elementari, ISEF, ecc.).
Forniti di licenza media inferiore	coloro che hanno conseguito una licenza di scuola secondaria di primo grado che consenta l'accesso alle scuole secondarie di secondo grado.
Forniti di licenza elementare	coloro che hanno conseguito la licenza elementare o il certificato rilasciato da un corso di scuola popolare di tipo C (assimilabile alla licenza elementare).
Alfabeti privi di titolo di studio	coloro che hanno dichiarato di saper leggere e scrivere pur non avendo conseguito la licenza elementare, nonché gli scolari anche se iscritti alla 1 ^a elementare. Sono comprese in tale gruppo anche le persone che hanno conseguito il certificato di proscioglimento (3 ^a elementare) fino al 1955, anno nel quale tale certificato venne abolito. Poiché nel censimento del 1961 le persone fornite del certificato di proscioglimento vennero comprese tra le persone in possesso di licenza di scuola elementare, ai fini di un corretto confronto fra i dati di questi due censimenti occorre considerare congiuntamente i gruppi dei <i>forniti di licenza elementare</i> e degli <i>alfabeti privi di titolo di studio</i> .
Analfabeti	coloro che hanno dichiarato di non sapere leggere e scrivere.

CONDIZIONE PROFESSIONALE O NON PROFESSIONALE

La popolazione in condizione professionale è costituita dalle persone che nella settimana precedente la data del censimento risultavano occupate o disoccupate alla ricerca di nuova occupazione.

Occupati coloro che possiedono un'occupazione (in proprio o alle dipendenze) da cui traggono un profitto o una retribuzione. Sono considerati tali anche coloro che collaborano, senza avere un regolare rapporto di lavoro, con un familiare che svolge un'attività lavorativa in proprio.

Disoccupati alla ricerca di nuova occupazione coloro che hanno perduto una precedente occupazione alle dipendenze e sono alla ricerca attiva di una nuova occupazione, essendo in grado di accettarla se viene loro offerta.

La popolazione in condizione non professionale è costituita:

- a) da tutti i bambini e ragazzi con meno di 14 anni;
- b) dalle persone in cerca di prima occupazione;
- c) dalle casalinghe;
- d) dagli studenti;
- e) dalle persone ritirate dal lavoro;
- f) dagli altri censiti in età da 14 anni in poi che non rientrano nei gruppi di cui alle lettere da b) ad e). Tra questi ultimi sono compresi anche coloro che stanno assolvendo gli obblighi di leva, tali persone al censimento del 1971 venivano attribuite alla popolazione in condizione professionale o a quella in condizione non professionale sulla base della condizione nella quale si trovavano prima dell'inizio del servizio di leva.

Si riportano di seguito le relative definizioni:

Persone in cerca di prima occupazione coloro che non hanno mai esercitato un'attività lavorativa o hanno cessato un'attività lavorativa in proprio e sono alla ricerca attiva di un'occupazione alle dipendenze essendo in grado di accettarla se viene loro offerta.

Casalinghe coloro che si dedicano prevalentemente alla cura della propria famiglia e della propria casa.

Studenti coloro che si dedicano prevalentemente allo studio.

Persone ritirate dal lavoro coloro che hanno cessato una attività lavorativa per raggiunti limiti di età o altra causa.

Anche ai fini del confronto con i dati del censimento del 1971, si precisa che **le persone in condizione professionale e quelle in cerca di prima occupazione confluiscono nella cosiddetta popolazione attiva. La popolazione in condizione non professionale depurata dalle persone in cerca di prima occupazione, costituisce invece la popolazione non attiva.**

In ordine sempre ai confronti temporali, è necessario tener presente che nei precedenti censimenti si è utilizzato il concetto di condizione *abituale*, non essendo previsto che la risposta ai quesiti sull'attività professionale dovesse essere fornita facendo riferimento alla data del censimento. Con le innovazioni introdotte è stato recepito il criterio seguito nelle rilevazioni correnti delle forze di lavoro.

PROFESSIONE

Per professione s'intende l'attività individuale esercitata dalle persone costituenti la popolazione attiva, ad esclusione delle persone in cerca di prima occupazione. La specificazione della professione, cioè la *qualificazione tecnologica* dell'attività individuale è determinata dal genere di lavoro o di servizio esplicito (ad esempio: industriale, commerciante, medico, avvocato, contabile, falegname, ebanista, fabbro ferraio, elettricista... ecc.).

Il lavoro connesso con l'esercizio di una professione è caratterizzato da uno sforzo fisico o intellettuale da parte della persona, nonché dall'oggetto sul quale tale sforzo viene esercitato. In relazione alla prevalenza ed alla natura di questi vari elementi si è soliti fare distinzione tra lavoro prevalentemente intellettuale e lavoro prevalentemente manuale. Le attività di carattere prevalentemente intellettuale sono comunemente designate come *professioni o arti liberali*; quelle di carattere prevalentemente manuale come *arti o mestieri*. Tuttavia, per semplicità di linguaggio, si designano usualmente con il termine *professioni* sia le professioni e arti liberali, sia le arti e i mestieri.

Per le persone addette al culto e i militari di carriera esercitanti una professione non inerente all'esercizio del culto o all'attività tipicamente militare è stata considerata l'attività di tipo civile da esse svolta (ad esempio: per un sacerdote secolare esercitante la professione di insegnante presso una scuola pubblica o privata si è considerata la professione di *insegnante*; per una suora infermiera si è considerata la professione di *infermiera*; per un capitano medico si è considerata la professione di *medico*, e così via).

Per le persone disoccupate è stata considerata la professione esercitata prima della disoccupazione.

Per notizie più analitiche si rinvia al volume dell'Istituto Centrale di Statistica — *Classificazione delle professioni, Metodi e Norme, Serie C, n. 9, Maggio 1981.*

Per la professione e i due caratteri seguenti (posizione nella professione ed attività economica) è necessario tener presente che le persone con più di una attività lavorativa hanno fornito le notizie facendo riferimento alla principale attività svolta, cioè a quella che per continuità di lavoro, per importanza economica o altre considerazioni era ritenuta da esse la prevalente.

POSIZIONE NELLA PROFESSIONE

Per posizione nella professione s'intende la condizione della persona espletante un'attività economica in rapporto all'unità locale in cui viene svolta l'attività stessa.

Nel presente volume le posizioni nella professione risultano raggruppate nel modo seguente:

Imprenditori, liberi professionisti:

imprenditori — coloro che gestiscono in proprio un'impresa (azienda agricola, industriale, commerciale, ecc.), nella quale non impiegano l'opera manuale propria o di familiari, ma quella di dipendenti;

liberi professionisti — coloro che esercitano in proprio una professione o arte liberale (notaio, medico, ingegnere, avvocato, ecc.).

Lavoratori in proprio: coloro che gestiscono un'azienda agricola, una piccola azienda industriale, una bottega artigiana, un negozio o un esercizio pubblico partecipandovi col proprio lavoro manuale. In tale posizione sono compresi anche i coltivatori diretti, i mezzadri e simili, i soci di cooperative aventi figura di lavoratori in proprio e chi lavora nel proprio domicilio direttamente per conto di consumatori e non su commissione di imprese.

Coadiuvanti: coloro che collaborano con un familiare che svolge un'attività lavorativa in proprio, senza avere un rapporto di lavoro regolato da contratto.

Dirigenti e impiegati:

dirigenti — coloro che ricoprono un ruolo caratterizzato da un elevato grado di professionalità, autonomia e potere decisionale. Per la Pubblica Amministrazione si considerano in tale posizione le qualifiche previste dal D.P.R. 30 giugno 1972, n. 748, nonché le qualifiche equivalenti presso tutte le altre Amministrazioni, siano esse a carattere centrale o locale. Per gli appartenenti alle FF.AA. e corpi simili sono considerati come dirigenti gli ufficiali con grado superiore a quello di tenente colonnello o posizioni assimilate;

appartenenti alla carriera direttiva — coloro che con diverso grado di responsabilità, discrezionalità di poteri e autonomia, esercitano una funzione direttiva (tecnica o amministrativa). Per gli appartenenti alle FF.AA. e corpi simili sono considerati come direttivi gli ufficiali con grado inferiore a quello di colonnello o posizioni assimilate;

impiegati — coloro che esercitano una funzione di concetto o esecutiva tecnica o amministrativa;

appartenenti alle categorie speciali (intermedi) — coloro che esercitano una funzione intermedia tra quella degli impiegati e quella degli operai specializzati vale a dire chi guida e controlla, con apporto di adeguata competenza tecnico-pratica, gruppi di altri lavoratori.

Lavoratori dipendenti:

capi operai — coloro che svolgono una attività per la cui esecuzione si richiedono conoscenze di tipo specialistico ed hanno eventualmente responsabilità di guida di personale;

operai specializzati o qualificati — coloro che svolgono una attività per la cui esecuzione si richiedono adeguate cognizioni tecnico-pratiche conseguite o in istituti professionali o mediante istruzione equivalente o acquisite con il necessario tirocinio e pratica, nonché chi esegue con perizia il lavoro manuale affidatogli essendo in possesso di specifiche capacità tecnico-pratiche;

operai comuni — coloro che eseguono lavori di carattere manuale e non sono compresi nelle categorie precedenti (manovale, bracciante agricolo, ecc.);

altri lavoratori dipendenti — coloro che esercitano mansioni di usciere, bidello, guardiano e simili;

apprendisti — coloro che esercitano un'attività lavorativa per l'apprendimento di una professione ed il successivo conseguimento di una qualifica;

lavoranti a domicilio — coloro che lavorano nel proprio domicilio esclusivamente o prevalentemente su commissione di imprese (industriali, commerciali, artigiane) e non direttamente per conto di consumatori;

graduati o militari di carriera delle FF.AA. o figure similari dei corpi di polizia e sicurezza interna — gli appartenenti alle FF.AA. e corpi similari con grado fino a caporal maggiore o assimilati, nonché i vigili urbani e del fuoco.

RAMO DI ATTIVITÀ ECONOMICA

Per ramo di attività economica s'intende il campo di attività in cui viene esercitata la professione, arte o mestiere. Esso è determinato, di norma, in base all'attività (unica o prevalente) delle singole *unità locali* in cui il censito svolge la propria professione, arte o mestiere (ad esempio: azienda agricola, stabilimento industriale, bottega artigiana, negozio, esercizio pubblico, sede o filiale bancaria e assicurativa, ospedale, gabinetto medico, studio professionale, ministero, amministrazione comunale). I rami in cui si articola la classificazione delle attività economiche sono i seguenti:

0. — Agricoltura, caccia, foreste e pesca
1. — Energia, gas e acqua
 - 1.A — Estrazione di combustibili solidi, liquidi e gassosi; industria petrolifera
 - 1.B — Energia elettrica, gas e acqua
2. — Industrie estrattive, industrie manifatturiere per la trasformazione di minerali non energetici e prodotti derivati; industrie chimiche
3. — Industrie manifatturiere per la lavorazione e la trasformazione dei metalli; meccanica di precisione
4. — Industrie manifatturiere alimentari, tessili, delle pelli e cuoio, dell'abbigliamento, del legno, mobili e altre industrie manifatturiere
5. — Industria delle costruzioni e delle installazioni di impianti per l'edilizia
6. — Commercio, pubblici esercizi e alberghi; riparazioni di beni di consumo e di veicoli
 - 6.A — Commercio, pubblici esercizi e alberghi
 - 6.B — Riparazioni di beni di consumo e di veicoli
7. — Trasporti e comunicazioni
8. — Credito e assicurazione, servizi prestati alle imprese; noleggio
 - 8.A — Credito e assicurazione
 - 8.B — Servizi prestati alle imprese; noleggio
9. — Pubblica amministrazione; servizi pubblici e privati
 - 9.A — Pubblica amministrazione
 - 9.B — Servizi pubblici e privati

Si fa presente che non risulta possibile procedere ad un completo confronto dei dati per ramo di attività economica con i corrispondenti dati del 1971, in quanto la relativa classificazione ha subito una profonda revisione (cfr. Istituto Centrale di Statistica — *Classificazione delle attività economiche, Metodi e Norme, Serie C, n. 8, Maggio 1981*), essendo stato necessario renderla raggugliabile alla NACE (Nomenclatura generale delle attività economiche nelle Comunità Europee) concordata in sede comunitaria.

ABITAZIONE, STANZA, ALTRO TIPO DI ALLOGGIO

Ai fini del censimento, per abitazione s'intende un insieme di vani, o anche un vano solo, destinato funzionalmente ad uso di alloggio, che dispone di un ingresso indipendente su strada, pianerottolo, cortile, terrazza, ballatoio, e simili e che alla data del censimento è occupata o è destinata ad essere occupata da una famiglia o da più famiglie coabitanti.

Un'abitazione si considera occupata se in essa abitano una o più persone aventi la dimora abituale nel Comune di censimento, anche se temporaneamente assenti alla data del censimento stesso; non occupata se in essa non abita alcuna persona o se è abitata solo da persone temporaneamente presenti nel Comune di censimento (è il caso ad esempio di studenti che frequentano un corso di studi nel Comune di censimento).

È da considerare non occupata l'abitazione:

- disponibile per la vendita o l'affitto;
- utilizzabile per vacanza in quanto chi ne dispone la occupa soltanto in uno o più periodi dell'anno (abitazioni ubicate generalmente in località turistiche);
- utilizzabile per lavoro, cioè se trattasi di abitazione secondaria che viene occupata saltuariamente da chi ne dispone per motivi di lavoro (ad esempio: casa di campagna destinata ai lavori agricoli nell'epoca del raccolto, abitazione secondaria situata generalmente in un Comune diverso da quello di dimora abituale utilizzata per lo svolgimento della propria attività lavorativa);
- non occupata per altro motivo in quanto già venduta o affittata, ma non ancora occupata; non più occupata da chi ne dispone, per trasferimento a seguito di emigrazione definitiva verificatasi in particolare nelle zone montane di spopolamento.

Il titolo di godimento dell'abitazione fa riferimento al titolo in base al quale la famiglia dispone dell'abitazione stessa. I titoli di godimento considerati sono:

- *proprietà*, alla quale è stato assimilato l'usufrutto; sotto tale voce sono comprese anche le abitazioni a riscatto;
- *affitto*, che comprende anche il subaffitto;
- *altro titolo*, per i casi di uso gratuito dell'abitazione, di godimento per prestazione di servizi, ecc.

L'epoca di costruzione o di ricostruzione fa riferimento all'anno di ultimazione della costruzione o ricostruzione. Nel caso in cui l'abitazione sia stata costruita in anno posteriore a quello del relativo fabbricato, a seguito di ricostruzione parziale, ampliamento o sopraelevazione, è stato considerato l'anno di termine della ricostruzione, dell'ampliamento o della sopraelevazione.

Per quanto concerne la superficie dell'abitazione è da tener presente che essa fa riferimento alla superficie dei pavimenti delle stanze e dei vani accessori con esclusione della superficie di balconi, terrazze, verande, cantine, garages, portici, loggiati, solai, cortili, ecc.

Per stanza s'intende un locale, facente parte di un'abitazione, che riceve aria e luce dall'esterno ed ha dimensioni tali da consentire la collocazione di un letto lasciando lo spazio utile per il movimento di una persona. La cucina, se risponde a tale definizione, è considerata stanza.

Per altro tipo di alloggio s'intende il locale che, pur non essendo funzionalmente destinato ad abitazione di una famiglia (cantina, soffitta, magazzino, negozio, ufficio, ecc.) ovvero non avendo le caratteristiche proprie dell'abitazione (roulotte, natante, grotta, carrozzone, ecc.), risulta alla data del censimento occupato di fatto da una o più famiglie residenti.

FABBRICATO

Per fabbricato s'intende qualsiasi costruzione, comprendente almeno un'abitazione, isolata da vie o spazi vuoti oppure separata da altre costruzioni mediante muri maestri che si elevano, senza soluzione di continuità, dalle fondamenta al tetto, che disponga di uno o più accessi all'esterno e che possa avere una o più scale autonome.

3. — AVVERTENZE ALLE TAVOLE

TAVOLE COMUNALI

Tavola 1:

— l'elenco dei Comuni che hanno subito variazioni territoriali e di nome tra il 1971 ed il 1981 è riportato in Appendice (punto C);

— i dati sulla superficie territoriale dei Comuni sono stati forniti dagli Uffici Tecnici Erariali; si fa presente che eventuali variazioni di superficie di minima entità non segnalate in Appendice sono conseguenti a verifiche periodiche effettuate dagli stessi Uffici Tecnici Erariali.

Per quanto concerne le superfici delle zone di territorio in contestazione tra due o più Comuni (Appendice punto D) rilevate in sede di predisposizione delle basi territoriali del censimento, è da tener presente che esse costituiscono un *di cui* delle superfici totali dei Comuni.

Ai fini dell'imputazione delle superfici contestate alla superficie totale dell'uno o dell'altro Comune interessato, si è avuto riguardo alle circoscrizioni comunali, quali risultano delimitate sulle carte topografiche al 25.000 edite dall'Istituto Geografico Militare, nel presupposto che tali circoscrizioni facciano riferimento alle medesime risultanze catastali da cui sono desunte le superfici dei Comuni.

In mancanza di altro valido criterio, l'attribuzione delle superfici contestate è stata necessariamente omessa nei pochi casi in cui i confini comunali sono rimasti indefiniti anche sulla cartografia I.G.M.;

— la densità della popolazione residente (numero medio di abitanti per Km²) è data dal rapporto fra il totale della popolazione residente di ciascun Comune e la superficie territoriale del Comune stesso espressa in Km².

Tavola 2:

tra le persone temporaneamente assenti per motivi di lavoro risultano anche quelle che hanno seguito familiari recatisi in altri Comuni o all'estero per motivi di lavoro.

Tavola 6:

per corso di formazione professionale s'intende un corso che abbia tutti i seguenti requisiti:

- durata non inferiore a tre mesi;
- rilascio di un attestato;
- utilizzazione per migliorare o adeguare la capacità professionale.

Tavole 9 e 10:

i rami in cui si articola la classificazione delle attività economiche risultano così raggruppati:

- agricoltura, caccia, foreste e pesca: ramo 0;
- industrie: rami 1, 2, 3, 4 e 5;
- altre attività: rami 6, 7, -8 e 9.

Tavola 12:

le persone che lavorano e frequentano un corso di studi regolare e/o di formazione professionale sono comprese fra gli *occupati*; le persone che frequentano un corso regolare di studi ed un corso di formazione professionale sono comprese fra gli *scolari e studenti*; in quest'ultimo gruppo sono pure compresi i bambini che frequentano la scuola materna.

Tavola 14:

per l'individuazione delle famiglie composte da coniugi, coniugi e figli, genitori e figli, si è fatto riferimento alla figura del capo famiglia e quindi, nel caso di questa tavola, la famiglia composta ad esempio dal capo famiglia e da uno dei suoi genitori risulta sotto la voce *altro tipo di famiglia*.

Tavola 15:

per il calcolo del numero medio di occupanti per stanza non si è tenuto conto delle stanze adibite esclusivamente ad altro uso.

Tavola 19:

per quanto concerne l'acqua potabile di acquedotto e il gabinetto, l'espressione *fuori dell'abitazione* sta ad intendere che il servizio si trova o nel corpo del fabbricato che comprende l'abitazione (ballatoio, pianerottolo, ecc.) o nel cortile, giardino o orto annessi al fabbricato stesso, a disposizione dei soli occupanti dell'abitazione o del fabbricato e non del pubblico in genere.

Si fa inoltre presente che per *bagno* s'intende un impianto di vasca e/o doccia.

Tavola 22:

è da tener presente che le abitazioni che dispongono di servizi installati sommate a quelle che non ne dispongono danno il totale abitazioni solo nel caso in cui sia sempre stata fornita risposta ai relativi quesiti.

TAVOLE PROVINCIALI

Tavole 4, 12, 13, 18, 30:

cfr. nota alle tavole comunali 9 e 10 (nella tavola 13 è enucleato altresì il ramo "commercio, pubblici servizi, alberghi, riparazioni di beni di consumo e di veicoli").

Tavola 9:

per notizie sui contenuti delle singole categorie vedi Appendice (punto E); la popolazione attiva in condizione professionale considerata in tale tavola comprende anche i militari in servizio di leva.

Tavole 10 e 13:

le posizioni nella professione risultano raggruppate nel modo seguente:

- *indipendenti*: imprenditori, liberi professionisti, lavoratori in proprio, coadiuvanti;
- *dipendenti*: tutte le altre.

Tavola 18:

i componenti in condizione non professionale sono stati classificati secondo il settore di attività economica dei componenti in condizione professionale.

Tavola 20:

le famiglie che occupano un'abitazione o un altro tipo di alloggio sono quelle che occupano l'alloggio a titolo principale.

Tavola 22:

nella voce *altre convivenze* sono comprese le convivenze militari e di altri corpi accasermati.

Tavola 28:

sono considerate solo le famiglie che occupano le abitazioni a titolo principale.

Tavole 30 e 31:

i dati fanno riferimento alle persone che nel mercoledì precedente la data di compilazione del modello si sono recate al lavoro o a scuola rientrando nella stessa giornata alla propria dimora abituale.

Ai fini di una corretta interpretazione dei dati occorre tener presente che:

- i lavoratori-studenti hanno fatto riferimento al luogo di lavoro;
- coloro che esercitano la professione su mezzi di trasporto (autisti, ferrovieri, tramvieri, piloti, marittimi, ecc.) hanno indicato il luogo da cui prendono servizio (posteggio, stazione, deposito, aeroporto, porto, ecc.);
- il mezzo di trasporto è quello utilizzato per compiere il tratto più lungo (in termini di distanza e non di tempo) del tragitto casa/luogo di lavoro o studio.

Con riferimento alla Tav. 31, si precisa che tra gli studenti sono compresi i bambini che frequentano la scuola materna e le persone che frequentano corsi di formazione professionale.

4. — Diffusione dei dati

Allo scopo di favorire un'ampia utilizzazione dei dati raccolti con il censimento, si precisa quanto segue:

a) ad integrazione delle tavole riportate nel presente fascicolo, sono state elaborate le tavole non destinate alla pubblicazione, ma comunque disponibili per gli utilizzatori, riportate in Appendice (punto F);

b) sia le tavole pubblicate che quelle di cui alla lettera a) possono essere fornite su nastro magnetico;

c) le 23 tavole, contenenti i dati comunali, possono essere fornite per sezione di censimento; le 31 tavole, contenenti i dati provinciali, possono essere fornite per Comune, rispettivamente su tabulato o nastro magnetico;

d) le richieste comportano il rimborso delle spese vive sostenute per l'approntamento del supporto e devono essere inoltrate a:

Istituto Centrale di Statistica, Servizio Censimenti — Rep. CENS/A, Via Cesare Balbo, 16 — 00100 Roma.

5. — Qualità dei dati

Il problema del controllo della qualità dei dati, che costituisce una delle fasi più delicate di ogni indagine statistica, si presenta ancor più accentuato in occasione delle operazioni censuarie, dalla raccolta dei dati alla pubblicazione dei risultati.

Per assicurare, nei limiti del possibile, il più alto livello di attendibilità e coerenza dei risultati, l'Istituto ha previsto particolari procedure di controllo già nel corso delle operazioni di raccolta dei dati. In tale fase gli Uffici Comunali di Censimento, assistiti dagli Uffici Provinciali di Censimento, dagli Ispettori Provinciali e da Funzionari dell'ISTAT dislocati in tutte le Province, hanno provveduto alla revisione quantitativa dei *Fogli di famiglia* accertando che tutte le unità oggetto di rilevazione (abitazioni, famiglie e convivenze) fossero state censite. Al termine delle operazioni di raccolta dei dati gli Uffici Comunali di Censimento hanno provveduto alla revisione qualitativa dei questionari di rilevazione provvedendo a codificare le notizie che per loro natura non risultavano precodificate.

Nella fase di registrazione dei dati su supporto informatico (i tracciati records sono riportati in Appendice) l'Istituto ha posto in atto le misure necessarie ad assicurare la validità dell'operazione, inserendo nelle convenzioni stipulate con quelle Regioni, Amministrazioni provinciali e comunali che, a norma dell'art. 40, del D.P.R. 28 settembre 1981, n. 542, hanno provveduto ad eseguire in proprio tale lavorazione, oltre alla verifica anche il rispetto di particolari vincoli idonei ad assicurare in corrispondenza dei vari quesiti, la compatibilità dei codici registrati.

Analoghe procedure sono state seguite per il materiale fatto registrare direttamente a cura dell'ISTAT.

In entrambi i casi, è stata attivata una procedura di controllo effettuando una nuova verifica su un campione del materiale registrato. Tale operazione ha consentito di accertare che il livello di errore attribuibile all'approntamento dell'input è risultato generalmente inferiore al 5 per mille.

Il controllo finale sulla validità dei risultati è stato attuato attraverso una complessa procedura elettronica per la messa a punto quantitativa e qualitativa del materiale.

Trattasi di una procedura articolata in varie fasi di lavoro, succintamente illustrate nei punti che seguono.

1) *Verifica della sequenzialità dei dati indicativi dei Fogli di famiglia e di convivenza*(codici di Provincia, Comune, sezione e numero d'ordine del Foglio).

In tale sede sono state tra l'altro individuate eventuali situazioni irregolari con specifico riferimento alla completezza delle risposte fornite ai singoli quesiti del *Foglio di famiglia*. Questa analisi ha evidenziato, in alcuni casi, la necessità di dover ricorrere sistematicamente ai singoli questionari di rilevazione per una ulteriore revisione, codifica e nuova registrazione degli stessi.

2) *Messa a punto qualitativa dei Fogli di censimento*.

I records registrati sono stati sottoposti al vaglio di un complesso programma di controllo che prevede l'imposizione automatica, sotto determinate condizioni, dei codici eventualmente mancanti o non validi e l'aggiustamento dei codici registrati in caso di accertata incongruenza. Tale controllo esteso agli incroci tra le modalità previste dal piano di pubblicazione, è stato dapprima effettuato all'interno del singolo tipo record e poi esteso tra tipi records.

In altri termini si è assicurata:

- la completezza delle risposte per singolo quesito all'interno dello stesso tipo record;
- la congruità delle risposte fornite relativamente ad ogni tipo record scegliendo all'interno di esso un carattere come fondamentale;
- la congruità delle risposte fornite tra i records relativi alla stessa famiglia o convivenza, in corrispondenza di alcuni quesiti ritenuti come fondamentali.

I controlli di congruità e i conseguenti aggiustamenti sono stati effettuati sulla base di standards conosciuti.

In particolare i quesiti scelti come riferimento (*specie dell'alloggio* per il record dell'abitazione; *anno di nascita* e, per le caratteristiche occupazionali, *la professione*, per i records relativi alle persone) sono stati ritenuti validi solo se confermati dalla presenza di determinate informazioni in altri quesiti ad essi strettamente connessi. In caso contrario si è proceduto alla loro rettifica sulla base di indicazioni desunte dagli altri quesiti. Da segnalare, infine, che gli interventi sui singoli quesiti avvengono nell'ambito della logica che li lega, come specificato in seguito.

Per fornire ulteriori elementi conoscitivi, nei prospetti che seguono sono riportati, a livello provinciale, i valori percentuali degli aggiustamenti effettuati sui quesiti del foglio di famiglia distintamente per:

Interventi di tipo 1

- annullamento delle risposte fornite a particolari quesiti per i quali, sotto determinate condizioni, non era prevista risposta; interventi relativi a casi di mancata risposta; codici non validi.

Interventi di tipo 2

- interventi relativi ad incongruità logiche riscontrate all'interno del quesito o dei quesiti.

Interventi di tipo 3

- interventi relativi ad incongruità logiche tra tipi records.

Le percentuali degli aggiustamenti sono calcolate sul totale delle frequenze relative alle risposte fornite in relazione al quesito considerato.

PROVINCIA DI VERONA

Incidenza percentuale degli aggiustamenti effettuati per tipo di intervento e quesito

A - ABITAZIONI

QUESITI	TIPO 1	TIPO 2	QUESITI	TIPO 1	TIPO 2
Specie dell'alloggio	—	0,53	Superficie	1,27	1,35
Caratteristiche del fabbricato	2,48	0,57	Acqua potabile	0,30	0,02
Proprietario	0,73	0,15	Gabinetto	0,35	0,39
Titolo di godimento	1,87	0,03	— scarico	1,99	1,21
Epoca di costruzione	1,29	0,02	Bagno	0,44	—
Stanze:			Elettricità	0,12	—
— adibite ad abitazione	0,89	—	Riscaldamento	0,24	0,61
— cucina	—	1,16			
— adibite ad altro uso	—	0,66	TOTALE	1,09	0,48

B - POPOLAZIONE RESIDENTE E TEMPORANEAMENTE PRESENTE

QUESITI	TIPO 1	TIPO 2	QUESITI	TIPO 1	TIPO 2
Relazione di parentela e posizione nella convivenza	0,04	0,27	Frequenza corso professionale	5,82	0,05
Sesso	0,15	0,09	Condizione 1981	3,05	0,72
Stato civile	0,32	0,33	Ore lavorate nella settimana	0,65	—
Luogo di nascita	0,34	0,19	Professione	1,34	7,46
Data di nascita	0,10	0,01	Posizione nella professione	3,24	10,95
Cittadinanza	1,20	—	Attività economica	6,69	9,21
Presenza e motivo dell'assenza	0,08	0,16	Condizione 1976	4,68	4,78
Residenza 1976	1,53	0,01	Pendolarità - luogo di lavoro o di studio	—	4,55
Istruzione	2,78	0,77	Pendolarità - altri quesiti	8,07	—
Corso regolare di studi	5,30	1,45	TOTALE	2,33	1,10
Frequenza scuola materna	0,73	0,10			

C - VERIFICHE DI CONGRUITÀ TRA RECORDS

TIPO 3

Specie di alloggio	0,40
Relazione di parentela	0,49
Annullamenti di records doppi e/o anomali	0,01
Mancati accoppiamenti tra famiglia principale e famiglia/e coabitanti (*)	3,21

(*) Percentuale calcolata sul totale delle famiglie coabitanti e le relative famiglie principali.

Il materiale relativo alla Provincia di Verona, non ha evidenziato carenze di rilievo ed inoltre non ha richiesto l'effettuazione di rifacimenti o nuove codifiche.

A scopo esemplificativo, distintamente per tipo di intervento, si riportano di seguito alcuni casi verificatisi con maggior frequenza.

Per gli interventi di tipo 1 ai quesiti relativi alla *condizione professionale o non professionale nella settimana precedente la data del censimento* e alla *condizione professionale o non professionale nell'ottobre del '76* doveva essere fornita risposta solo se la persona aveva compiuto, alla data del censimento, rispettivamente i 14 ed i 19 anni.

Per gli interventi di tipo 2:

— il quesito *stanze* è stato messo in relazione con la superficie dell'abitazione verificando la congruità del dato della superficie media per stanza;


— nell'ambito del quesito relativo alla *condizione professionale o non professionale nella settimana precedente la data del censimento* sono stati messi in relazione la *professione, arte o mestiere esercitato*, la *posizione nella professione* e la *categoria di attività economica*. I codici delle tre caratteristiche occupazionali sono stati collegati tra loro mediante una tabella a tripla entrata verificandone la reciproca compatibilità e sostituendo successivamente gli eventuali codici non validi. Il codice non valido è stato individuato in funzione di quelli ritenuti validi. Per alcune particolari professioni è stata inoltre controllata la compatibilità tra la professione, l'età ed il titolo di studio.

Per i quesiti relativi al *luogo di studio o di lavoro, tempo impiegato e mezzo utilizzato per gli spostamenti*, in considerazione della difficoltà di effettuare, in alcuni casi, una netta distinzione tra i due tipi di interventi, sono stati convenzionalmente attribuiti al tipo 1 quelli derivanti dai controlli di congruità delle varie risposte fornite all'interno del quesito ivi comprese le verifiche derivanti dalle risposte sul *tempo impiegato e mezzo utilizzato* per gli spostamenti extracomunali.

Sono stati attribuiti al tipo 2 quelli relativi al confronto tra *luogo di studio o di lavoro* ed alcune caratteristiche rilevate per lo stesso individuo. In particolare per tutti coloro per i quali era prevista una risposta al *luogo di studio o di lavoro* si è verificata l'esistenza e la compatibilità del codice indicato. Così ad esempio per coloro che si sono dichiarati *lavoranti a domicilio per conto d'impresa* è stato controllato che il codice fosse quello corrispondente a *lavora nella propria abitazione*.

Tra gli interventi di tipo 3 si segnala quello relativo al mancato accoppiamento tra il codice della famiglia principale ed il codice della famiglia o delle famiglie coabitanti. Tale inconveniente è da attribuirsi alla diversità dei codici che ne avrebbero dovuto consentire l'esatto accoppiamento.

Da segnalare infine che, nel periodo immediatamente successivo alla raccolta dei dati, l'ISTAT ha attivato tre distinte indagini campionarie: la prima con lo scopo di verificare il grado di copertura del censimento; la seconda con l'obiettivo di raccogliere, con riferimento ad alcuni fondamentali caratteri della popolazione residente, informazioni sulla qualità dei risultati; la terza tendente ad accertare la corrispondenza tra i risultati del censimento e la posizione anagrafica delle famiglie. I risultati delle predette indagini formeranno oggetto di pubblicazione.



parte prima
dati comunali

TAV. 1 - Superficie territoriale e densità - Popolazione residente e popolazione presente, per sesso

Codice dei Comuni	COMUNI	Superficie territoriale km ²	Densità ab/km ²	POPOLAZIONE RESIDENTE			POPOLAZIONE PRESENTE			
				Maschi	Femmine	TOTALE	Maschi	Femmine	TOTALE	
									N.	di cui temporaneamente presente
001	AFFI	9,84	118	600	558	1.158	578	542	1.120	18
002	ALBAREDO D'ADIGE	28,22	181	2.549	2.572	5.121	2.488	2.565	5.053	36
003	ANGIARI	13,46	134	892	906	1.798	886	901	1.787	7
004	ARCOLE	20,87	212	2.176	2.247	4.423	2.141	2.222	4.363	12
005	BADIA CALAVENA	26,87	74	1.018	983	2.001	1.001	982	1.983	5
006	BARDOLINO	54,28	107	2.813	3.001	5.814	2.772	3.000	5.772	139
007	BELFIORE	26,47	101	1.334	1.328	2.662	1.308	1.320	2.628	10
008	BEVILACQUA	12,12	129	794	769	1.563	782	765	1.547	2
009	BONAVIGO	17,80	113	1.022	998	2.020	1.011	997	2.008	5
010	BOSCHI SANT'ANNA	8,97	138	631	609	1.240	621	608	1.229	6
011	BOSCO CHIESANUOVA	64,71	47	1.575	1.453	3.028	1.540	1.418	2.958	30
012	BOVOLONE	41,41	308	6.282	6.473	12.755	6.304	6.536	12.840	219
013	BRENTINO BELLUNO	25,97	46	595	612	1.207	556	590	1.146	—
014	BRENZONE	50,11	47	1.055	1.318	2.373	1.041	1.284	2.325	36
015	BUSSOLENGO	24,28	557	6.670	6.858	13.528	6.702	6.979	13.681	397
016	BUTTAPIETRA	17,19	234	2.001	2.017	4.018	1.959	2.003	3.962	18
017	CALDIERO	10,42	441	2.277	2.323	4.600	2.250	2.317	4.567	32
018	CAPRINO VERONESE	47,35	145	3.343	3.544	6.887	3.355	3.596	6.951	173
019	CASALEONE	38,29	163	3.037	3.220	6.257	2.983	3.193	6.176	10
020	CASTAGNARO	34,74	132	2.229	2.349	4.578	2.178	2.333	4.511	30
021	CASTEL D'AZZANO	9,70	808	3.923	3.918	7.841	3.864	3.901	7.765	24
022	CASTELNUOVO DEL GARDA	34,53	220	3.736	3.858	7.594	3.786	3.837	7.623	270
023	CAVAION VERONESE	12,84	240	1.540	1.547	3.087	1.507	1.539	3.046	42
024	CAZZANO DI TRAMIGNA	12,27	109	675	658	1.333	658	658	1.316	6
025	CEREA	70,39	211	7.295	7.583	14.878	7.347	7.536	14.883	220
026	CERRO VERONESE	10,17	125	633	640	1.273	626	640	1.266	8
027	COLOGNA VENETA	42,99	182	3.776	4.055	7.831	3.753	4.090	7.843	145
028	COLOGNOLA AI COLLI	20,83	285	2.940	3.003	5.943	2.868	2.991	5.859	40
029	CONCAMARISE	7,89	139	541	557	1.098	521	549	1.070	1
030	COSTERMANO	16,91	128	1.072	1.088	2.160	1.053	1.064	2.117	21
031	DOLCE'	30,89	70	1.062	1.090	2.152	1.036	1.082	2.118	14
032	ERBE'	15,94	101	774	834	1.608	762	825	1.587	10
033	ERBEZZO	31,86	24	381	396	777	377	397	774	2
034	FERRARA DI MONTE BALDO	26,90	8	103	115	218	101	112	213	2
035	FUMANE	34,28	100	1.709	1.703	3.412	1.680	1.691	3.371	11
036	GARDA	16,10	217	1.654	1.833	3.487	1.668	1.887	3.555	167
037	GAZZO VERONESE	56,73	109	3.013	3.173	6.186	2.960	3.139	6.099	20
038	GREZZANA	49,63	177	4.398	4.396	8.794	4.327	4.382	8.709	43
039	ILLASI	25,04	158	1.995	1.949	3.944	1.950	1.958	3.908	35
040	ISOLA DELLA SCALA	69,94	148	5.102	5.215	10.317	5.055	5.265	10.320	174
041	ISOLA RIZZA	16,84	149	1.245	1.259	2.504	1.472	1.253	2.725	249
042	LAVAGNO	14,64	258	1.885	1.893	3.778	1.862	1.898	3.760	43
043	LAZISE	64,96	85	2.767	2.746	5.513	2.709	2.735	5.444	85
044	LEGNAGO	79,51	341	12.965	14.122	27.087	13.398	14.305	27.703	1.001
045	MALCESINE	68,14	51	1.664	1.824	3.488	1.709	1.891	3.600	208
046	MARANO DI VALPOLICELLA	18,63	133	1.255	1.220	2.475	1.235	1.215	2.450	7
047	MEZZANE DI SOTTO	19,59	84	711	932	1.643	703	942	1.645	21
048	MINERBE	29,69	156	2.198	2.427	4.625	2.149	2.409	4.558	22
049	MONTECCHIA DI CROSARA	21,06	170	1.824	1.761	3.585	1.786	1.752	3.538	12
050	MONTEFORTE D'ALPONE	20,40	307	3.098	3.165	6.263	3.044	3.139	6.183	25

segue TAV. 1 — Superficie territoriale e densità - Popolazione residente e popolazione presente, per sesso

Codice dei Comuni	COMUNI	Superficie territoriale km ²	Densità ab/km ²	POPOLAZIONE RESIDENTE			POPOLAZIONE PRESENTE			
				Maschi	Femmine	TOTALE	Maschi	Femmine	TOTALE	
									N.	di cui temporaneamente presente
051	MOZZECANE	24,71	145	1.789	1.803	3.592	1.749	1.787	3.536	9
052	NEGRAR	40,39	267	5.393	5.380	10.773	5.531	5.603	11.134	538
053	NOGARA	38,84	192	3.598	3.872	7.470	3.636	3.969	7.605	208
054	NOGAROLE ROCCA	29,21	81	1.182	1.183	2.365	1.163	1.178	2.341	8
055	OPPEANO	46,82	141	3.279	3.340	6.619	3.242	3.331	6.573	46
056	PALU'	13,45	79	530	530	1.060	514	526	1.040	6
057	PASTRENGO	8,96	229	1.017	1.038	2.055	990	1.026	2.016	14
058	PESCANTINA	19,69	452	4.404	4.496	8.900	4.352	4.497	8.849	118
059	PESCHIERA DEL GARDA	17,58	501	4.304	4.503	8.807	4.694	4.543	9.237	677
060	POVEGLIANO VERONESE	18,64	282	2.604	2.658	5.262	2.576	2.655	5.231	38
061	PRESSANA	17,66	135	1.203	1.182	2.385	1.183	1.179	2.362	14
062	RIVOLI VERONESE	18,42	88	819	804	1.623	798	797	1.595	3
063	RONCA'	18,24	175	1.624	1.577	3.201	1.757	1.559	3.316	191
064	RONCO ALL'ADIGE	42,57	138	2.880	2.993	5.873	2.798	2.990	5.788	45
065	ROVERCHIARA	19,79	136	1.355	1.330	2.685	1.330	1.327	2.657	12
066	ROVEREDO DI GUA'	10,16	119	601	608	1.209	583	605	1.188	13
067	ROVERE' VERONESE	36,47	53	997	923	1.920	970	904	1.874	1
068	SALIZZOLE	30,66	123	1.930	1.835	3.765	1.896	1.828	3.724	15
069	SAN BONIFACIO	33,83	453	7.530	7.788	15.318	7.499	7.826	15.325	262
070	SAN GIOVANNI ILARIONE	25,32	166	2.181	2.028	4.209	2.123	2.007	4.130	7
071	SAN GIOVANNI LUPATOTO	19,02	956	8.790	9.389	18.179	8.673	9.362	18.035	173
072	SANGUINETTO	13,64	324	2.090	2.329	4.419	2.071	2.306	4.377	16
073	SAN MARTINO BUON ALBERGO	34,86	370	6.438	6.474	12.912	6.319	6.413	12.732	61
074	SAN MAURO DI SALINE	11,11	47	282	243	525	282	243	525	—
075	SAN PIETRO DI MORUBIO	16,02	181	1.436	1.470	2.906	1.412	1.471	2.883	35
076	SAN PIETRO IN CARIANO	20,25	459	4.578	4.710	9.288	4.465	4.677	9.142	61
077	SANT'AMBROGIO DI VALPOLICELLA	23,50	390	4.447	4.726	9.173	4.393	4.731	9.124	141
078	SANT'ANNA D'ALFAEDO	43,65	56	1.242	1.210	2.452	1.217	1.205	2.422	12
079	SAN ZENO DI MONTAGNA	28,27	39	582	517	1.099	567	505	1.072	8
080	SELVA DI PROGNO	41,21	29	645	540	1.185	614	521	1.135	3
081	SOAVE	22,67	236	2.579	2.780	5.359	2.624	2.894	5.518	211
082	SOMMACAMPAGNA	40,96	250	5.147	5.110	10.257	5.023	5.074	10.097	43
083	SONA	41,12	268	5.481	5.549	11.030	5.366	5.479	10.845	40
084	SORGA'	31,47	94	1.415	1.535	2.950	1.397	1.524	2.921	14
085	TERRAZZO	20,53	130	1.281	1.382	2.663	1.273	1.384	2.657	17
086	TORRI DEL BENACO	48,50	49	1.140	1.243	2.383	1.147	1.244	2.391	111
087	TREGNAGO	37,43	119	2.173	2.280	4.453	2.206	2.344	4.550	152
088	TREVENZUOLO	27,02	91	1.234	1.233	2.467	1.208	1.233	2.441	16
089	VALEGGIO SUL MINCIO	63,95	143	4.493	4.678	9.171	4.416	4.671	9.087	79
090	VELO VERONESE	19,07	45	425	435	860	415	429	844	—
091	VERONA	199,07	1.336	125.769	140.163	265.932	128.934	141.175	270.109	10.186
092	VERONELLA	21,73	158	1.682	1.749	3.431	1.636	1.721	3.357	8
093	VESTENANOVA	23,93	101	1.249	1.162	2.411	1.206	1.146	2.352	3
094	VIGASIO	30,81	177	2.713	2.750	5.463	2.667	2.732	5.399	16
095	VILLA BARTOLOMEA	53,23	105	2.700	2.910	5.610	2.663	2.906	5.569	19
096	VILLAFRANCA DI VERONA	57,32	428	12.118	12.440	24.558	12.514	12.436	24.950	898
097	ZEVIÒ	54,89	180	4.859	5.024	9.883	4.841	5.114	9.955	233
098	ZIMELLA	17,22	215	1.804	1.906	3.710	1.763	1.884	3.647	20
	TOTALE PROVINCIA	3.096,52	251	376.839	398.906	775.745	379.118	400.194	779.312	18.914

TAV. 2 - Popolazione residente temporaneamente assente per sesso, luogo di presenza e motivo dell'assenza

Codice dei Comuni	COMUNI	IN ALTRI COMUNI				ALL'ESTERO				TOTALE	
		TOTALE		di cui per motivi di lavoro		TOTALE		di cui per motivi di lavoro		MF	M
		MF	M	MF	M	MF	M	MF	M		
001	AFFI	52	27	15	8	4	2	3	2	56	29
002	ALBAREDO D'ADIGE	100	71	18	9	4	4	2	2	104	75
003	ANGIARI	18	10	2	1	—	—	—	—	18	10
004	ARCOLE	69	38	14	6	3	3	2	2	72	41
005	BADIA CALAVENA	20	15	5	2	3	3	3	3	23	18
006	BARDOLINO	160	93	39	24	21	14	4	1	181	107
007	BELFIORE	38	26	5	5	6	5	4	3	44	31
008	BEVILACQUA	18	12	1	—	—	—	—	—	18	12
009	BONAVIGO	17	15	—	—	—	—	—	—	17	15
010	BOSCHI SANT'ANNA	16	11	—	—	1	1	1	1	17	12
011	BOSCO CHIESANUOVA	93	51	42	20	7	7	4	4	100	58
012	BOVOLONE	123	90	17	14	11	5	6	3	134	95
013	BRENTINO BELLUNO	25	18	10	7	36	20	29	15	61	38
014	BRENZONE	37	15	10	2	47	3	11	1	84	18
015	BUSSOLENGO	221	142	60	40	23	19	16	13	244	161
016	BUTTAPIETRA	67	46	10	8	7	5	2	2	74	51
017	CALDIERO	54	31	13	7	11	8	8	7	65	39
018	CAPRINO VERONESE	98	59	23	12	11	6	7	5	109	65
019	CASALEONE	88	57	6	2	3	1	1	1	91	58
020	CASTAGNARO	94	62	28	16	3	2	1	1	97	64
021	CASTEL D'AZZANO	95	66	16	12	5	4	4	4	100	70
022	CASTELNUOVO DEL GARDA	227	114	67	37	14	9	9	6	241	123
023	CAVAION VERONESE	80	50	19	12	3	2	3	2	83	52
024	CAZZANO DI TRAMIGNA	22	17	—	—	1	—	1	—	23	17
025	CEREA	200	128	28	17	15	8	9	4	215	136
026	CERRO VERONESE	15	12	1	1	—	—	—	—	15	12
027	COLOGNA VENETA	122	82	26	13	11	7	9	6	133	89
028	COLOGNOLA AI COLLI	111	64	15	6	13	11	10	9	124	75
029	CONCAMARISE	28	19	3	—	1	1	—	—	29	20
030	COSTERMANO	45	20	11	4	19	9	8	4	64	29
031	DOLCE'	47	33	8	6	1	—	—	—	48	33
032	ERBE'	30	16	5	1	1	—	—	—	31	16
033	ERBEZZO	5	5	—	—	—	—	—	—	5	5
034	FERRARA DI MONTE BALDO	5	2	—	—	2	1	1	1	7	3
035	FUMANE	46	27	10	3	6	4	5	3	52	31
036	GARDA	86	40	24	13	13	6	5	3	99	46
037	GAZZO VERONESE	101	57	28	14	6	4	5	3	107	61
038	GREZZANA	113	82	11	6	15	8	8	4	128	90
039	ILLASI	62	44	8	8	9	7	3	3	71	51
040	ISOLA DELLA SCALA	160	112	39	21	11	8	4	3	171	120
041	ISOLA RIZZA	28	18	5	3	—	—	—	—	28	18
042	LAVAGNO	59	39	11	8	2	1	—	—	61	40
043	LAZISE	120	75	26	12	34	20	10	5	154	95
044	LEGNAGO	367	243	63	42	18	11	10	6	385	254
045	MALCESINE	81	42	24	11	15	4	2	1	96	46
046	MARANO DI VALPOLICELLA	29	21	3	1	3	2	2	1	32	23
047	MEZZANE DI SOTTO	16	9	4	2	3	1	2	1	19	10
048	MINERBE	88	58	15	10	1	1	1	1	89	59
049	MONTECCHIA DI CROSARA	56	42	11	6	3	3	1	1	59	45
050	MONTEFORTE D'ALPONE	102	64	13	9	3	2	2	1	105	66

segue TAV. 2 — Popolazione residente temporaneamente assente per sesso, luogo di presenza e motivo dell'assenza

Codice dei Comuni	COMUNI	IN ALTRI COMUNI				ALL'ESTERO				TOTALE	
		TOTALE		di cui per motivi di lavoro		TOTALE		di cui per motivi di lavoro		MF	M
		MF	M	MF	M	MF	M	MF	M		
051	MOZZECANE	63	43	12	9	2	2	1	1	65	45
052	NEGRAR	163	111	53	25	14	10	10	7	177	121
053	NOGARA	63	40	15	8	10	6	4	4	73	46
054	NOGAROLE ROCCA	29	21	—	—	3	1	1	1	32	22
055	OPPEANO	89	56	12	11	3	1	—	—	92	57
056	PALU'	26	17	7	5	—	—	—	—	26	17
057	PASTRENGO	51	33	3	2	2	1	1	1	53	34
058	PESCANTINA	153	103	24	15	16	10	7	6	169	113
059	PESCHIERA DEL GARDA	220	141	42	28	27	21	13	12	247	162
060	POVEGLIANO VERONESE	66	41	7	3	3	3	3	3	69	44
061	PRESSANA	35	24	7	3	2	2	1	1	37	26
062	RIVOLI VERONESE	27	19	5	4	4	3	3	2	31	22
063	RONCA'	67	48	12	7	9	4	7	4	76	52
064	RONCO ALL'ADIGE	126	89	25	11	4	2	3	2	130	91
065	ROVERCHIARA	40	31	7	4	—	—	—	—	40	31
066	ROVEREDO DI GUA'	34	22	6	5	—	—	—	—	34	22
067	ROVERE' VERONESE	46	26	11	5	1	1	1	1	47	27
068	SALIZOLE	47	35	3	1	9	7	6	4	56	42
069	SAN BONIFACIO	229	154	38	22	26	18	14	12	255	172
070	SAN GIOVANNI ILARIONE	82	60	12	9	4	2	2	2	86	62
071	SAN GIOVANNI LUPATOTO	285	183	37	26	32	19	15	10	317	202
072	SANGUINETTO	51	23	7	4	7	5	5	4	58	28
073	SAN MARTINO BUON ALBERGO	222	130	33	21	19	17	15	13	241	147
074	SAN MAURO DI SALINE	—	—	—	—	—	—	—	—	—	—
075	SAN PIETRO DI MORUBIO	58	32	15	7	—	—	—	—	58	32
076	SAN PIETRO IN CARIANO	187	133	33	21	20	8	9	5	207	141
077	SANT'AMBROGIO DI VALPOLICELLA	181	111	27	17	9	7	4	4	190	118
078	SANT'ANNA D'ALFAEDO	40	28	14	11	2	2	2	2	42	30
079	SAN ZENO DI MONTAGNA	31	17	8	6	4	1	1	—	35	18
080	SELVA DI PROGNO	47	29	20	13	6	4	4	3	53	33
081	SOAVE	50	32	7	3	2	1	1	1	52	33
082	SOMMACAMPAGNA	190	129	40	26	13	9	9	8	203	138
083	SONA	214	125	36	17	11	8	6	5	225	133
084	SORGA'	43	27	7	5	—	—	—	—	43	27
085	TERRAZZO	22	15	5	2	1	—	1	—	23	15
086	TORRI DEL BENACO	74	34	24	10	29	17	10	7	103	51
087	TREGNAGO	55	39	13	8	—	—	—	—	55	39
088	TREVENZUOLO	40	32	3	2	2	—	—	—	42	32
089	VALEGGIO SUL MINCIO	148	99	36	23	15	13	10	9	163	112
090	VELO VERONESE	16	10	3	1	—	—	—	—	16	10
091	VERONA	4.770	2.981	1.201	726	1.239	796	344	246	6.009	3.777
092	VERONELLA	74	45	9	7	8	5	4	2	82	50
093	VESTENANOVA	61	44	18	12	1	1	1	1	62	45
094	VIGASIO	74	49	6	3	6	5	5	4	80	54
095	VILLA BARTOLOMEA	58	43	16	8	2	2	2	2	60	45
096	VILLAFRANCA DI VERONA	472	327	152	118	34	23	24	19	506	350
097	ZEVIO	155	112	24	15	6	5	5	4	161	117
098	ZIMELLA	79	51	10	4	4	2	4	2	83	53
	TOTALE PROVINCIA	13.307	8.484	2.917	1.754	2.040	1.286	776	552	15.347	9.770

TAV. 3 - Popolazione residente per sesso e stato civile

Codice dei Comuni	COMUNI	MASCHI					FEMMINE				
		CELIBI	CONIUGATI	SEPARATI LEGALMENTE	VEDOVI	DIVORZIATI	NUBILI	CONIUGATE	SEPARATE LEGALMENTE	VEDOVE	DIVORZIATE
001	AFFI	306	277	1	16	—	215	270	1	71	1
002	ALBAREDO D'ADIGE	1.258	1.203	4	82	2	1.069	1.204	5	293	1
003	ANGIARI	388	473	1	30	—	325	468	3	110	—
004	ARCOLE	1.050	1.070	9	44	3	901	1.081	5	258	2
005	BADIA CALAVENA	531	452	—	34	1	409	450	2	121	1
006	BARDOLINO	1.301	1.406	22	69	15	1.146	1.427	34	381	13
007	BELFIORE	662	639	2	30	1	539	642	—	147	—
008	BEVILACQUA	358	417	1	18	—	266	417	1	83	2
009	BONAVIGO	475	502	6	38	1	379	504	2	112	1
010	BOSCHI SANT'ANNA	298	318	2	13	—	212	320	2	75	—
011	BOSCO CHIESANUOVA	856	670	6	43	—	600	675	1	176	1
012	BOVOLONE	2.999	3.139	18	123	3	2.589	3.173	32	675	4
013	BRENTINO BELLUNO	286	295	—	14	—	239	294	—	79	—
014	BRENZONE	494	525	8	24	4	633	531	1	150	3
015	BUSSOLENGO	3.204	3.296	45	118	7	2.851	3.376	44	582	5
016	BUTTAPIETRA	910	1.034	4	53	—	762	1.042	4	208	1
017	CALDIERO	1.064	1.154	14	42	3	911	1.188	14	205	5
018	CAPRINO VERONESE	1.544	1.668	20	106	5	1.363	1.678	14	487	2
019	CASALEONE	1.370	1.579	6	75	7	1.238	1.585	7	390	—
020	CASTAGNARO	1.009	1.139	6	70	5	889	1.131	2	326	1
021	CASTEL D'AZZANO	1.794	2.021	29	72	7	1.557	2.053	19	283	6
022	CASTELNUOVO DEL GARDA	1.703	1.920	12	99	2	1.458	1.955	13	430	2
023	CAVAION VERONESE	722	775	16	25	2	608	782	9	141	7
024	CAZZANO DI TRAMIGNA	320	331	4	19	1	233	327	1	97	—
025	CEREA	3.326	3.730	29	206	4	2.899	3.753	32	893	6
026	CERRO VERONESE	311	304	3	13	2	276	301	4	59	—
027	COLOGNA VENETA	1.869	1.782	9	112	4	1.767	1.779	13	496	—
028	COLOGNOLA AI COLLI	1.375	1.488	8	69	—	1.184	1.506	7	306	—
029	CONCAMARISE	258	266	1	16	—	208	278	1	70	—
030	COSTERMANO	507	533	2	28	2	456	526	2	103	1
031	DOLCE'	512	519	2	29	—	418	514	1	157	—
032	ERBE'	342	408	1	23	—	298	411	—	125	—
033	ERBEZZO	183	187	—	11	—	159	187	—	49	1
034	FERRARA DI MONTE BALDO	51	47	—	5	—	43	49	—	23	—
035	FUMANE	873	777	10	48	1	720	792	7	184	—
036	GARDA	785	808	15	38	8	738	833	16	241	5
037	GAZZO VERONESE	1.288	1.627	7	91	—	1.106	1.634	6	427	—
038	GREZZANA	2.211	2.095	9	81	2	1.896	2.126	10	364	—
039	ILLASI	993	946	8	47	1	768	947	5	228	1
040	ISOLA DELLA SCALA	2.434	2.511	18	133	6	2.013	2.563	9	628	2
041	ISOLA RIZZA	597	625	2	21	—	470	631	1	157	—
042	LAVAGNO	887	947	10	39	2	747	951	5	189	1
043	LAZISE	1.369	1.303	24	67	4	1.101	1.309	19	309	8
044	LEGNAGO	5.665	6.924	67	290	19	5.249	7.022	92	1.737	22
045	MALCESINE	739	857	7	58	3	696	863	20	238	7
046	MARANO DI VALPOLICELLA	640	579	4	32	—	504	580	3	131	2
047	MEZZANE DI SOTTO	349	343	—	18	1	423	353	1	155	—
048	MINERBE	985	1.146	5	60	2	931	1.194	7	294	1
049	MONTECCHIA DI CROSARA	938	842	2	39	3	713	844	3	200	1
050	MONTEFORTE D'ALPONE	1.466	1.558	7	63	4	1.224	1.566	8	366	1

segue TAV. 3 — Popolazione residente per sesso e stato civile

Codice dei Comuni	COMUNI	MASCHI					FEMMINE				
		CELIBI	CONIUGATI	SEPARATI LEGALMENTE	VEDOVI	DIVORZIATI	NUBILI	CONIUGATE	SEPARATE LEGALMENTE	VEDOVE	DIVORZIATE
051	MOZZECANE	835	904	7	43	—	685	914	7	196	1
052	NEGRAR	2.632	2.629	22	105	5	2.206	2.680	17	471	6
053	NOGARA	1.521	1.938	16	119	4	1.373	1.951	18	524	6
054	NOGAROLE ROCCA	562	587	3	30	—	443	602	2	135	1
055	OPPEANO	1.513	1.684	10	69	3	1.247	1.711	8	372	2
056	PALU'	253	267	2	8	—	208	265	—	57	—
057	PASTRENGO	501	484	7	22	3	425	484	2	126	1
058	PESCANTINA	2.055	2.235	19	93	2	1.780	2.244	16	453	3
059	PESCHIERA DEL GARDA	1.922	2.232	37	104	9	1.603	2.274	32	580	14
060	POVEGLIANO VERONESE	1.212	1.322	5	63	2	1.088	1.336	3	231	—
061	PRESSANA	610	559	3	31	—	487	562	7	126	—
062	RIVOLI VERONESE	401	385	5	28	—	311	381	3	109	—
063	RONCA'	830	751	3	39	1	658	756	—	163	—
064	RONCO ALL'ADIGE	1.433	1.372	7	66	2	1.274	1.379	3	336	1
065	ROVERCHIARA	644	672	2	36	1	481	679	1	168	1
066	ROVEREDO DI GUA'	306	283	—	12	—	248	286	1	73	—
067	ROVERE' VERONESE	544	428	1	24	—	378	437	—	108	—
068	SALIZZOLE	976	897	2	53	2	768	889	2	176	—
069	SAN BONIFACIO	3.698	3.653	34	137	8	3.217	3.699	27	837	8
070	SAN GIOVANNI ILARIONE	1.141	975	5	58	2	858	984	6	179	1
071	SAN GIOVANNI LUPATOTO	3.784	4.750	33	214	9	3.302	4.867	34	1.171	15
072	SANGUINETTO	910	1.116	6	57	1	899	1.118	5	302	5
073	SAN MARTINO BUON ALBERGO	3.033	3.255	30	112	8	2.534	3.292	30	613	5
074	SAN MAURO DI SALINE	161	113	2	6	—	94	118	—	31	—
075	SAN PIETRO DI MORUBIO	667	740	—	29	—	534	761	2	172	1
076	SAN PIETRO IN CARIANO	2.202	2.259	22	89	6	1.976	2.276	15	441	2
077	SANT'AMBROGIO DI VALPOLICELLA	2.130	2.189	15	111	2	1.954	2.217	12	537	6
078	SANT'ANNA D'ALFAEDO	659	540	1	42	—	538	538	—	133	1
079	SAN ZENO DI MONTAGNA	296	266	—	19	1	196	265	1	55	—
080	SELVA DI PROGNO	386	234	—	25	—	217	238	—	85	—
081	SOAVE	1.245	1.269	10	53	2	1.148	1.280	3	347	2
082	SOMMACAMPAGNA	2.473	2.563	16	93	2	2.013	2.587	20	484	6
083	SONA	2.586	2.769	15	107	4	2.285	2.798	13	447	6
084	SORGA'	574	797	6	38	—	531	796	4	203	1
085	TERRAZZO	547	703	2	29	—	503	709	4	165	1
086	TORRI DEL BENACO	502	596	10	29	3	472	628	7	134	2
087	TREGNAGO	1.063	1.017	7	85	1	934	1.015	8	320	3
088	TREVENZUOLO	591	610	3	27	3	471	617	2	143	—
089	VALEGGIO SUL MINCIO	2.094	2.247	14	133	5	1.772	2.308	18	576	4
090	VELO VERONESE	243	173	—	9	—	189	186	—	60	—
091	VERONA	56.342	64.956	1.351	2.754	366	54.284	65.366	1.716	18.151	646
092	VERONELLA	820	822	7	32	1	710	830	3	206	—
093	VESTENANOVA	688	525	—	35	1	504	525	—	133	—
094	VIGASIO	1.215	1.422	12	62	2	995	1.438	5	309	3
095	VILLA BARTOLOMEA	1.130	1.470	9	88	3	986	1.487	5	430	2
096	VILLAFRANCA DI VERONA	5.760	6.032	53	265	8	4.901	6.158	49	1.311	21
097	ZEVIO	2.291	2.449	10	109	—	1.994	2.478	10	540	2
098	ZIMELLA	877	867	1	58	1	811	860	2	232	1
	TOTALE PROVINCIA	174.713	190.461	2.311	8.744	610	155.884	192.354	2.611	47.160	897

TAV. 4 - Popolazione residente

A —

Codice dei Comuni	COMUNI	CLASSI QUINQUENNALI DI ETÀ (anni)										
		Meno di 5	5 - 9	10 - 14	15 - 19	20 - 24	25 - 29	30 - 34	35 - 39	40 - 44	45 - 49	50 - 54
001	AFFI	90	72	78	108	106	89	93	57	77	70	70
002	ALBAREDO D'ADIGE	296	323	429	533	434	340	298	282	317	329	334
003	ANGIARI	84	130	119	147	124	105	123	109	116	123	122
004	ARCOLE	280	370	385	388	332	348	303	283	290	280	247
005	BADIA CALAVENA	150	146	160	166	138	183	148	126	119	77	115
006	BARDOLINO	307	406	466	407	398	388	428	398	435	333	359
007	BELFIORE	192	216	219	208	208	180	183	169	175	152	169
008	BEVILACQUA	85	92	118	122	111	94	109	97	101	89	109
009	BONAVIGO	126	142	140	160	166	132	154	98	114	117	148
010	BOSCHI SANT'ANNA	74	86	106	113	92	78	73	75	88	83	75
011	BOSCO CHIESANUOVA	178	233	264	265	219	202	215	167	174	186	187
012	BOVOLONE	849	1.085	1.141	1.188	942	979	931	826	893	769	724
013	BRENTINO BELLUNO	77	87	92	86	94	112	86	81	59	51	75
014	BRENZONE	93	140	143	144	140	155	146	134	158	136	138
015	BUSSOLENGO	935	1.174	1.226	1.178	1.012	1.013	1.089	1.086	1.048	775	702
016	BUTTAPIETRA	274	342	332	309	323	309	323	275	261	249	254
017	CALDIERO	326	377	395	374	341	335	393	303	316	289	276
018	CAPRINO VERONESE	420	452	491	512	500	468	482	420	448	404	474
019	CASALEONE	407	484	480	483	465	445	463	381	406	388	417
020	CASTAGNARO	294	325	349	364	343	311	292	262	264	274	264
021	CASTEL D'AZZANO	632	777	714	599	545	697	753	677	562	386	314
022	CASTELNUOVO DEL GARDA	433	551	621	598	497	523	587	514	522	449	475
023	CAVAION VERONESE	245	249	232	230	243	270	278	184	199	156	172
024	CAZZANO DI TRAMIGNA	62	85	91	109	91	78	85	60	87	89	92
025	CEREA	831	1.146	1.226	1.236	1.053	1.084	1.136	902	952	910	899
026	CERRO VERONESE	88	101	109	126	107	84	87	79	83	56	83
027	COLOGNA VENETA	407	506	587	683	604	495	476	423	504	488	522
028	COLOGNOLA AI COLLI	406	460	459	458	446	482	478	403	408	369	352
029	CONCAMARISE	68	78	89	92	78	80	94	71	70	52	65
030	COSTERMANO	159	150	163	169	173	169	147	133	148	111	127
031	DOLCE'	124	134	185	180	188	135	121	154	152	120	137
032	ERBE'	105	120	101	130	132	112	116	64	88	101	110
033	ERBEZZO	49	46	52	64	60	62	54	39	27	38	49
034	FERRARA DI MONTE BALDO	4	5	13	24	19	13	7	7	11	16	21
035	FUMANE	207	252	289	257	251	210	252	215	208	184	210
036	GARDA	196	258	289	254	208	216	233	256	267	206	219
037	GAZZO VERONESE	383	459	439	462	430	413	439	339	386	382	390
038	GREZZANA	607	721	801	847	700	660	714	583	561	520	488
039	ILLASI	266	273	299	331	332	289	284	242	237	248	226
040	ISOLA DELLA SCALA	623	826	850	918	775	698	758	630	636	611	656
041	ISOLA RIZZA	172	170	186	199	212	203	163	147	158	136	174
042	LAVAGNO	212	300	306	331	294	294	296	250	262	241	220
043	LAZISE	274	389	462	487	416	326	339	385	386	320	383
044	LEGNAGO	1.445	1.863	2.044	2.127	1.970	1.935	1.997	1.674	1.798	1.791	1.855
045	MALCESINE	190	221	266	262	198	195	231	242	254	218	203
046	MARANO DI VALPOLICELLA	136	175	178	229	193	150	166	160	158	152	153
047	MEZZANE DI SOTTO	77	86	91	103	103	98	89	90	81	79	96
048	MINERBE	237	299	367	425	327	293	276	263	345	286	301
049	MONTECCHIA DI CROSARA	292	277	295	308	302	308	249	194	225	188	222
050	MONTEFORTE D'ALPONE	375	455	477	493	458	437	413	404	401	384	395

per sesso e classe di età

TOTALE

						PARTICOLARI CLASSI DI ETÀ' (anni)								Codice dei Comuni
55 - 59	60 - 64	65 - 69	70 - 74	75 e più	TOTALE	Meno di 3	3 - 5	6 - 10	11 - 13	14 - 17	18	19 - 20	21 - 24	
78	34	48	35	53	1.158	53	50	73	49	78	24	45	82	001
302	196	228	211	269	5.121	169	179	353	265	398	106	204	341	002
135	72	84	104	101	1.798	51	58	123	76	108	30	55	103	003
248	140	160	173	196	4.423	167	189	361	246	293	84	152	263	004
110	75	106	83	99	2.001	85	94	147	101	125	38	57	113	005
364	308	296	245	276	5.814	167	209	438	272	358	77	149	314	006
183	122	117	80	89	2.662	110	127	206	138	168	38	93	163	007
103	67	101	72	93	1.563	57	56	90	66	105	27	36	91	008
121	88	100	104	110	2.020	68	87	141	86	113	37	74	128	009
70	50	65	54	58	1.240	31	59	90	62	102	17	46	64	010
170	113	150	114	191	3.028	106	115	241	164	195	55	103	180	011
668	385	475	403	497	12.755	480	582	1.096	701	941	229	439	737	012
78	57	56	55	61	1.207	42	55	84	50	74	14	38	79	013
189	106	181	164	206	2.373	47	69	149	83	124	25	59	104	014
608	402	469	413	398	13.528	537	614	1.195	750	978	248	418	785	015
222	131	126	130	158	4.018	148	181	356	186	273	55	128	253	016
221	161	178	133	182	4.600	185	208	386	248	300	75	145	266	017
459	291	343	302	421	6.887	256	257	461	298	414	93	197	399	018
411	243	279	231	274	6.257	235	264	488	289	401	84	189	369	019
324	185	242	195	290	4.578	176	189	328	211	278	67	144	282	020
334	223	255	183	190	7.841	382	390	786	424	530	106	205	444	021
454	303	399	295	373	7.594	250	278	583	373	475	126	221	394	022
187	136	98	92	116	3.087	139	154	255	135	190	45	98	183	023
109	61	77	58	99	1.333	38	40	90	53	78	21	50	68	024
955	593	705	549	701	14.878	467	576	1.185	724	1.008	250	429	853	025
66	49	66	38	51	1.273	53	50	108	66	105	23	38	88	026
527	339	467	358	445	7.831	230	261	538	345	549	135	283	446	027
321	211	224	190	276	5.943	225	272	459	274	386	83	190	340	028
71	44	56	41	49	1.098	45	44	75	56	70	22	32	61	029
138	78	109	84	102	2.160	104	83	155	91	133	43	53	152	030
133	90	96	93	110	2.152	69	79	145	110	140	36	79	153	031
121	68	80	69	91	1.608	64	72	114	63	85	28	58	104	032
70	43	41	36	47	777	28	34	42	32	49	13	26	47	033
28	8	12	7	23	218	3	2	5	10	13	6	12	14	034
201	151	161	171	193	3.412	128	120	270	175	218	45	114	186	035
211	165	159	159	191	3.487	109	133	269	169	227	45	80	173	036
441	279	328	298	318	6.186	218	266	454	262	363	98	169	343	037
451	283	330	246	282	8.794	369	363	735	497	669	183	324	536	038
251	129	200	140	197	3.944	159	152	292	169	258	72	140	259	039
652	386	457	378	463	10.317	376	389	852	515	730	176	330	624	040
143	87	102	98	154	2.504	95	116	166	119	161	34	76	172	041
211	142	146	112	161	3.778	124	130	317	175	281	66	115	235	042
344	210	270	221	301	5.513	155	195	401	279	398	92	171	337	043
1.754	1.160	1.277	1.090	1.307	27.087	802	986	1.926	1.248	1.695	440	795	1.557	044
233	148	181	188	258	3.488	102	133	234	158	216	53	87	154	045
141	86	129	117	152	2.475	75	93	172	117	170	45	76	163	046
118	87	122	114	209	1.643	49	45	83	57	85	19	38	84	047
281	177	224	232	292	4.625	131	165	305	213	347	95	148	251	048
165	136	159	123	142	3.585	182	166	270	179	275	50	112	240	049
407	295	315	254	300	6.263	218	260	449	274	394	103	198	362	050

segue TAV. 4 — Popolazione residente

A —

Codice dei Comuni	COMUNI	CLASSI QUINQUENNALI DI ETÀ (anni)										
		Meno di 5	5 - 9	10 - 14	15 - 19	20 - 24	25 - 29	30 - 34	35 - 39	40 - 44	45 - 49	50 - 54
051	MOZZECANE	269	311	260	275	245	291	300	237	267	202	191
052	NEGRAR	748	848	859	927	810	776	905	724	775	608	677
053	NOGARA	444	517	569	553	497	493	562	410	486	496	475
054	NOGAROLE ROCCA	142	187	185	189	173	169	160	141	143	165	164
055	OPPEANO	473	562	543	522	519	533	516	400	390	403	385
056	PALU'	63	89	99	101	81	62	75	71	56	62	70
057	PASTRENGO	116	170	179	169	163	127	131	140	158	119	127
058	PESCANTINA	548	717	733	753	668	635	653	623	578	532	592
059	PESCHIERA DEL GARDA	427	623	730	691	561	573	630	659	652	580	556
060	POVEGLIANO VERONESE	382	432	438	423	399	444	396	355	349	305	290
061	PRESSANA	148	169	185	231	177	185	155	132	142	133	158
062	RIVOLI VERONESE	109	143	132	150	124	98	118	109	101	105	84
063	RONCA'	240	227	260	284	270	264	225	160	159	178	195
064	RONCO ALL'ADIGE	295	405	527	592	496	378	334	346	391	352	409
065	ROVERCHIARA	155	190	242	227	184	172	166	160	145	178	191
066	ROVEREDO DI GUA'	61	81	68	118	116	82	65	57	68	66	86
067	ROVERE' VERONESE	125	148	131	181	152	135	122	107	108	114	121
068	SALIZZOLE	258	313	339	321	295	285	284	224	231	188	224
069	SAN BONIFACIO	952	1.253	1.362	1.377	1.184	1.108	1.173	1.084	1.113	942	890
070	SAN GIOVANNI ILARIONE	326	356	338	388	378	351	298	230	248	254	211
071	SAN GIOVANNI LUPATOTO	901	1.231	1.471	1.473	1.314	1.173	1.362	1.343	1.370	1.206	1.113
072	SANGUINETTO	249	342	336	338	315	301	327	286	258	294	271
073	SAN MARTINO BUON ALBERGO	826	1.094	1.143	1.119	963	953	1.117	967	954	807	692
074	SAN MAURO DI SALINE	37	30	34	44	49	37	27	18	32	28	41
075	SAN PIETRO DI MORUBIO	196	237	233	232	199	207	197	149	189	170	183
076	SAN PIETRO IN CARIANO	591	827	870	770	634	571	737	693	716	567	498
077	SANT'AMBROGIO DI VALPOLICELLA	532	664	802	784	675	632	615	654	628	580	585
078	SANT'ANNA D'ALFAEDO	180	172	204	200	200	151	168	128	146	131	148
079	SAN ZENO DI MONTAGNA	70	73	94	89	91	75	89	71	77	55	62
080	SELVA DI PROGNO	46	60	92	100	98	70	78	59	63	81	100
081	SOAVE	337	352	391	454	432	394	364	292	337	375	365
082	SOMMACAMPAGNA	696	844	895	865	785	731	876	731	688	611	604
083	SONA	701	976	1.033	985	845	879	863	762	768	615	603
084	SORGA'	174	199	181	216	208	214	226	169	178	155	193
085	TERRAZZO	145	164	195	221	194	176	155	158	166	174	178
086	TORRI DEL BENACO	125	176	166	157	173	134	163	157	178	145	140
087	TREGNAGO	325	339	326	353	333	314	314	247	270	261	256
088	TREVENZUOLO	144	198	204	186	199	171	177	167	152	130	148
089	VALEGGIO SUL MINCIO	571	677	702	740	656	612	656	578	665	560	557
090	VELO VERONESE	59	60	72	77	74	50	54	32	35	53	77
091	VERONA	11.385	16.738	19.935	21.554	18.445	16.917	18.528	18.580	19.441	17.684	17.730
092	VERONELLA	212	283	294	302	274	222	242	210	209	167	209
093	VESTENANOVA	153	144	186	224	233	192	131	111	130	153	161
094	VIGASIO	360	391	443	463	440	441	400	364	352	290	335
095	VILLA BARTOLOMEA	282	327	363	370	392	343	371	296	359	378	382
096	VILLAFRANCA DI VERONA	1.508	1.897	2.040	2.104	1.804	1.748	1.880	1.681	1.796	1.543	1.399
097	ZEVIO	588	691	830	895	729	686	710	649	699	644	591
098	ZIMELLA	209	281	286	356	331	260	226	213	237	205	230
	TOTALE PROVINCIA	42.725	55.322	61.414	64.129	56.470	53.090	55.971	51.547	53.688	48.505	48.815

per sesso e classe di età'

TOTALE

TOTALE						PARTICOLARI CLASSI DI ETÀ' (anni)									Codice dei Comuni
55 - 59	60 - 64	65 - 69	70 - 74	75 e più	TOTALE	Meno di 3	3 - 5	6 - 10	11 - 13	14 - 17	18	19 - 20	21 - 24		
198	103	149	111	183	3.592	158	163	319	148	215	52	109	196	051	
602	383	407	322	402	10.773	458	446	873	512	746	172	345	640	052	
511	315	371	322	449	7.470	275	263	565	317	440	110	221	389	053	
136	90	116	89	116	2.365	78	99	192	115	143	42	62	145	054	
399	243	267	195	269	6.619	277	322	555	315	414	125	213	398	055	
67	46	35	35	48	1.060	35	47	91	57	84	17	35	67	056	
113	77	95	74	97	2.055	71	77	164	112	141	44	57	131	057	
551	319	341	297	360	8.900	284	389	741	444	585	161	292	523	058	
511	376	440	411	387	8.807	220	312	665	442	562	140	249	442	059	
266	161	226	188	208	5.262	223	243	434	263	341	85	166	319	060	
143	85	129	94	119	2.385	91	98	159	119	169	44	86	144	061	
98	52	73	60	67	1.623	64	69	147	79	119	33	49	98	062	
214	125	142	121	137	3.201	140	145	230	163	219	56	112	216	063	
370	202	280	197	299	5.873	170	198	413	326	489	109	225	385	064	
175	100	119	126	155	2.685	95	106	190	142	189	49	77	150	065	
93	55	73	50	70	1.209	39	37	83	39	75	28	50	93	066	
135	89	89	70	93	1.920	63	86	153	79	135	29	78	114	067	
202	139	160	131	171	3.765	149	181	305	199	287	46	128	231	068	
764	523	558	484	551	15.318	551	639	1.309	794	1.177	267	474	917	069	
239	136	171	135	150	4.209	192	210	344	190	315	79	140	316	070	
1.086	718	844	764	810	18.179	507	594	1.321	888	1.199	291	572	1.018	071	
260	174	230	184	254	4.419	132	185	337	202	266	72	138	248	072	
605	400	495	361	416	12.912	471	559	1.102	690	945	215	406	757	073	
35	27	27	23	36	525	24	20	29	23	27	12	18	41	074	
191	91	143	118	171	2.906	119	119	246	131	198	45	76	163	075	
485	292	354	320	363	9.288	336	412	856	530	639	136	294	489	076	
560	337	358	351	416	9.173	290	364	705	485	642	144	302	525	077	
168	105	118	98	135	2.452	104	112	177	130	154	38	86	155	078	
61	42	55	43	52	1.099	43	44	68	68	72	15	37	70	079	
91	47	61	61	78	1.185	21	37	69	54	74	22	41	78	080	
365	215	248	202	236	5.359	193	201	366	230	367	81	205	323	081	
559	360	391	310	311	10.257	387	460	876	547	706	176	313	620	082	
566	337	404	352	341	11.030	394	480	996	651	817	195	317	690	083	
206	131	181	151	168	2.950	106	105	198	105	158	52	84	170	084	
179	139	132	134	153	2.663	96	78	173	109	173	58	69	163	085	
148	110	133	140	138	2.383	68	95	178	96	124	37	67	132	086	
248	180	203	201	283	4.453	192	200	332	195	299	55	126	277	087	
170	85	120	93	123	2.467	82	92	204	116	161	45	78	153	088	
570	388	415	380	444	9.171	333	358	681	437	583	151	279	524	089	
51	32	53	41	40	860	37	34	62	42	60	16	32	59	090	
18.415	12.799	13.358	10.842	13.581	265.932	6.393	7.756	17.874	11.898	17.444	4.168	8.013	14.511	091	
217	128	177	142	143	3.431	125	134	287	179	251	63	106	220	092	
148	94	112	118	121	2.411	96	94	150	109	171	46	83	191	093	
308	204	221	226	225	5.463	199	240	400	260	378	88	179	353	094	
447	283	344	294	379	5.610	164	162	356	209	314	68	151	310	095	
1.298	839	1.047	925	1.049	24.558	855	1.012	1.947	1.198	1.724	414	762	1.441	096	
556	364	427	370	454	9.883	342	375	711	519	717	160	354	555	097	
231	137	166	163	179	3.710	126	123	303	160	270	88	139	254	098	
48.593	32.070	36.107	30.254	37.045	775.745	24.427	28.264	57.477	36.819	51.902	12.615	24.013	44.543		

segue TAV. 4 — Popolazione residente

B —

Codice dei Comuni	COMUNI	CLASSI QUINQUENNALI DI ETÀ (anni)										
		Meno di 5	5 - 9	10 - 14	15 - 19	20 - 24	25 - 29	30 - 34	35 - 39	40 - 44	45 - 49	50 - 54
001	AFFI	48	42	41	56	52	54	55	30	38	32	40
002	ALBAREDO D'ADIGE	142	166	232	279	229	191	158	133	172	151	164
003	ANGIARI	38	64	64	76	61	54	60	66	51	66	67
004	ARCOLE	160	178	190	204	171	175	144	150	151	156	121
005	BADIA CALAVENA	81	69	70	84	67	97	87	67	75	39	54
006	BARDOLINO	157	199	245	198	202	188	212	196	217	168	184
007	BELFIORE	92	115	112	117	114	90	96	88	96	78	66
008	BEVILACQUA	47	57	62	60	63	50	56	54	59	37	45
009	BONAVIGO	69	76	74	88	80	65	79	58	57	52	75
010	BOSCHI SÀNT'ANNA	43	48	54	55	49	39	41	35	55	39	36
011	BOSCO CHIESANUOVA	105	134	133	134	123	104	117	96	91	107	101
012	BOVOLONE	442	550	592	594	441	506	468	420	456	400	364
013	BRENTINO BELLUNO	44	44	45	39	40	65	47	46	27	30	33
014	BRENZONE	50	80	78	73	72	81	74	66	76	62	62
015	BUSSOLENGO	481	599	599	623	505	492	543	566	504	420	364
016	BUTTAPIETRA	134	178	175	156	147	164	161	147	141	125	134
017	CALDIERO	166	212	192	198	173	159	192	152	168	146	134
018	CAPRINO VERONESE	213	217	238	269	244	235	252	225	233	208	224
019	CASALEONE	193	245	230	227	233	237	219	207	215	198	209
020	CASTAGNARO	153	173	182	175	173	167	153	135	149	130	131
021	CASTEL D'AZZANO	325	393	360	309	246	343	375	342	316	210	153
022	CASTELNUOVO DEL GARDA	230	289	345	295	240	238	303	247	277	226	248
023	CAVAION VERONESE	112	139	121	118	102	138	155	100	104	73	89
024	CAZZANO DI TRAMIGNA	34	46	38	66	50	48	45	28	44	49	43
025	CEREA	433	608	608	612	554	539	581	458	480	488	431
026	CERRO VERONESE	45	55	58	62	47	50	35	43	46	30	31
027	COLOGNA VENETA	235	243	287	339	297	257	238	215	252	232	252
028	COLOGNOLA AI COLLI	204	254	238	227	212	225	256	208	206	195	164
029	CONCAMARISE	38	45	50	37	44	32	53	41	35	27	31
030	COSTERMANO	84	69	86	74	87	85	77	68	84	50	72
031	DOLCE'	62	60	100	90	93	85	57	81	76	58	67
032	ERBE'	58	66	55	55	59	57	61	40	35	56	52
033	ERBEZZO	19	25	23	33	29	34	34	24	14	16	25
034	FERRARA DI MONTE BALDO	3	3	7	9	8	11	2	2	6	4	11
035	FUMANE	121	129	149	129	117	107	135	110	111	100	102
036	GARDA	98	131	149	126	99	108	121	132	132	95	105
037	GAZZO VERONESE	194	227	226	219	201	209	224	186	202	222	171
038	GREZZANA	290	366	414	402	369	335	358	307	304	260	254
039	ILLASI	140	141	166	174	168	143	147	140	136	124	125
040	ISOLA DELLA SCALA	349	416	446	472	388	354	386	325	322	316	300
041	ISOLA RIZZA	73	84	93	121	106	111	91	82	81	74	85
042	LAVAGNO	108	148	155	169	148	145	154	126	139	128	105
043	LAZISE	154	211	245	263	228	173	162	210	185	157	197
044	LEGNAGO	729	943	1.005	1.098	966	962	1.021	813	895	858	894
045	MALCESINE	92	113	135	134	100	86	113	123	132	104	94
046	MARANO DI VALPOLICELLA	64	80	89	134	99	84	83	83	80	79	85
047	MEZZANE DI SOTTO	34	48	41	51	49	53	55	40	46	34	43
048	MINERBE	118	143	194	213	152	151	129	126	163	164	150
049	MONTECCHIA DI CROSARA	168	148	153	158	146	164	141	96	118	104	105
050	MONTEFORTE D'ALPONE	178	250	247	253	226	228	212	213	205	197	202

per sesso e classe di età

MASCHI

						PARTICOLARI CLASSI DI ETÀ' (anni)									Codice dei Comuni
55 - 59	60 - 64	65 - 69	70 - 74	75 e più	TOTALE	Meno di 3	3 - 5	6 - 10	11 - 13	14 - 17	18	19 - 20	21 - 24		
35	23	23	16	15	600	29	29	38	25	44	14	18	42	001	
150	96	93	95	98	2.549	81	89	182	147	195	67	113	174	002	
61	35	37	58	34	892	20	31	60	43	57	12	30	50	003	
124	71	64	58	59	2.176	94	104	171	117	163	44	71	139	004	
59	34	52	39	44	1.018	46	53	70	36	64	22	24	56	005	
164	158	127	110	88	2.813	91	96	225	134	183	35	79	158	006	
95	53	52	36	34	1.334	49	66	112	71	87	19	54	92	007	
57	31	43	30	43	794	32	35	53	36	47	15	18	53	008	
55	43	46	46	59	1.022	41	44	77	42	65	17	37	64	009	
36	23	27	28	23	631	21	33	45	35	45	11	24	35	010	
84	56	59	50	81	1.575	59	72	136	83	95	35	50	99	011	
342	169	200	154	184	6.282	247	303	556	359	485	119	215	335	012	
35	25	24	30	21	595	22	33	42	27	29	6	18	35	013	
74	42	59	51	55	1.055	22	39	88	46	61	11	33	53	014	
278	198	201	161	156	6.670	258	318	604	372	505	129	215	386	015	
104	72	54	54	55	2.001	68	101	175	101	137	29	65	114	016	
100	77	83	56	69	2.277	97	109	211	119	164	41	67	133	017	
209	145	155	130	146	3.343	125	132	218	155	222	43	88	198	018	
201	117	114	95	97	3.037	107	138	242	139	189	39	88	186	019	
152	79	102	80	95	2.229	96	92	177	111	144	27	67	142	020	
165	114	116	75	81	3.923	191	205	395	213	278	51	94	206	021	
218	130	192	134	124	3.736	134	147	310	212	237	69	103	187	022	
91	64	49	42	43	1.540	67	67	153	66	91	23	46	79	023	
55	34	32	28	35	675	21	21	49	19	47	9	29	39	024	
457	265	307	244	230	7.295	237	300	618	366	499	119	234	142	025	
34	23	35	18	21	633	27	27	56	32	54	12	22	37	026	
269	149	210	155	146	3.776	128	142	262	167	272	75	136	219	027	
162	101	105	85	98	2.940	114	141	249	145	192	37	93	164	028	
32	17	25	17	17	541	27	21	45	32	28	11	16	34	029	
64	37	56	39	40	1.072	58	38	73	55	59	18	20	79	030	
64	47	44	35	43	1.062	31	43	68	61	68	23	34	77	031	
51	35	34	31	29	774	37	37	66	30	38	11	24	50	032	
30	24	14	15	22	381	9	15	22	16	25	7	12	23	033	
17	4	6	4	6	103	3	—	4	5	7	2	3	6	034	
104	64	76	72	83	1.709	79	58	146	93	99	29	55	86	035	
99	69	62	60	68	1.654	54	70	137	89	107	22	43	81	036	
209	126	147	127	123	3.013	115	124	225	138	176	44	84	161	037	
228	135	154	114	108	4.398	168	183	374	256	325	87	167	281	038	
122	55	85	61	68	1.995	90	74	150	96	136	38	71	134	039	
326	175	207	155	165	5.102	218	194	439	274	370	95	165	316	040	
71	37	37	40	59	1.245	36	56	84	59	90	23	37	92	041	
103	80	69	47	61	1.885	61	65	155	94	138	35	64	116	042	
174	104	119	89	96	2.767	84	109	216	143	221	42	100	186	043	
828	521	564	434	434	12.965	402	510	966	596	865	246	397	759	044	
111	61	81	90	95	1.664	47	70	118	81	103	38	35	82	045	
79	40	58	61	57	1.255	39	39	83	56	102	23	44	80	046	
60	31	50	39	37	711	22	22	45	24	41	13	15	41	047	
131	78	86	101	99	2.198	64	87	149	105	175	50	77	113	048	
86	63	64	56	54	1.824	107	94	142	92	140	29	47	122	049	
194	126	154	106	107	3.098	97	137	240	138	215	49	109	169	050	

segue TAV. 4 — Popolazione residente

B —

Codice dei Comuni	COMUNI	CLASSI QUINQUENNALI DI ETÀ (anni)										
		Meno di 5	5 - 9	10 - 14	15 - 19	20 - 24	25 - 29	30 - 34	35 - 39	40 - 44	45 - 49	50 - 54
051	MOZZECANE	133	169	123	155	107	151	146	125	134	120	101
052	NEGRAR	373	429	445	472	422	380	457	348	425	307	351
053	NOGARA	244	248	280	271	237	252	276	213	253	247	233
054	NOGAROLE ROCCA	76	94	98	100	80	89	83	73	77	86	81
055	OPPEANO	240	279	271	285	258	268	268	210	201	217	189
056	PALU'	26	50	49	55	46	32	37	38	29	28	38
057	PASTRENGO	60	83	97	82	86	68	59	66	81	69	64
058	PESCANTINA	288	368	377	378	316	325	330	314	307	281	290
059	PESCHIERA DEL GARDA	211	328	374	360	304	286	310	329	317	288	282
060	POVEGLIANO VERONESE	182	217	220	204	196	225	215	175	193	160	148
061	PRESSANA	75	88	105	118	90	105	83	71	73	67	82
062	RIVOLI VERONESE	51	74	56	86	67	51	58	61	55	57	43
063	RONCA'	133	109	143	143	145	149	126	77	91	83	85
064	RONCO ALL'ADIGE	144	207	237	310	261	193	177	187	190	173	202
065	ROVERCHIARA	80	101	110	117	105	106	86	82	64	101	98
066	ROVEREDO DI GUA'	38	40	26	66	58	52	39	35	32	27	44
067	ROVERE' VERONESE	58	70	74	99	84	74	68	58	65	54	60
068	SALIZZOLE	145	160	175	162	156	157	142	117	132	105	107
069	SAN BONIFACIO	493	657	710	726	594	551	574	550	564	461	441
070	SAN GIOVANNI ILARIONE	169	185	169	206	195	198	166	131	127	143	107
071	SAN GIOVANNI LUPATOTO	469	649	752	748	646	592	638	676	683	592	554
072	SANGUINETTO	109	185	170	144	164	143	180	138	132	133	142
073	SAN MARTINO BUON ALBERGO	427	557	595	592	476	464	560	484	510	434	337
074	SAN MAURO DI SALINE	17	19	19	28	24	20	18	10	19	13	25
075	SAN PIETRO DI MORUBIO	101	124	134	107	98	107	105	66	99	93	81
076	SAN PIETRO IN CARIANO	278	434	462	400	313	286	378	343	361	310	253
077	SANT'AMBROGIO DI VALPOLICELLA	260	329	373	398	347	332	296	325	316	299	312
078	SANT'ANNA D'ALFAEDO	93	88	110	90	92	84	94	72	82	75	74
079	SAN ZENO DI MONTAGNA	45	42	47	43	42	43	49	45	39	29	38
080	SELVA DI PROGNO	29	24	45	55	58	42	46	43	37	43	59
081	SOAVE	166	167	210	221	207	189	192	155	171	167	202
082	SOMMACAMPAGNA	371	447	456	418	395	358	437	382	379	297	303
083	SONA	356	466	504	498	433	420	434	406	395	310	314
084	SORGA'	83	92	88	107	96	107	127	84	92	81	90
085	TERRAZZO	68	80	93	106	97	98	75	77	89	90	84
086	TORRI DEL BENACO	55	95	71	78	78	65	87	89	87	72	73
087	TREGNAGO	169	158	164	186	162	161	161	135	140	134	125
088	TREVENZUOLO	75	107	102	95	95	99	90	81	85	67	78
089	VALEGGIO SUL MINCIO	290	353	333	365	333	288	344	293	339	299	269
090	VELO VERONESE	25	37	31	36	35	24	36	15	21	22	47
091	VERONA	5.859	8.546	10.227	11.061	9.542	8.556	8.853	8.998	9.288	8.394	8.286
092	VERONELLA	102	149	154	146	137	117	115	115	114	84	104
093	VESTENANOVA	84	71	99	97	112	123	79	55	79	81	83
094	VIGASIO	196	193	231	236	211	230	209	191	188	134	174
095	VILLA BARTOLOMEA	154	169	179	202	186	191	174	147	188	195	173
096	VILLAFRANCA DI VERONA	766	975	1.041	1.083	923	937	930	818	915	826	707
097	ZEVIO	317	356	405	455	363	338	367	323	354	334	309
098	ZIMELLA	102	140	140	165	173	142	108	120	118	103	118
	TOTALE PROVINCIA	21.915	28.327	31.265	32.702	28.514	27.036	27.900	25.892	26.987	24.159	23.754

per sesso e classe di età'

MASCHI

						PARTICOLARI CLASSI DI ETÀ' (anni)									Codice dei Comuni
55 - 59	60 - 64	65 - 69	70 - 74	75 e più	TOTALE	Meno di 3	3 - 5	6 - 10	11 - 13	14 - 17	18	19 - 20	21 - 24		
98	52	61	43	71	1.789	81	84	162	77	117	28	52	86	051	
307	187	198	139	153	5.393	228	215	450	267	376	94	183	328	052	
230	155	161	142	156	3.598	157	138	260	161	211	61	107	185	053	
69	42	46	35	53	1.182	40	53	104	58	74	18	31	70	054	
198	107	116	80	92	3.279	140	155	286	152	224	65	112	199	055	
34	21	15	15	17	530	15	22	46	30	45	11	16	41	056	
56	31	47	33	35	1.017	38	35	83	63	68	21	32	68	057	
273	139	157	137	124	4.404	148	201	386	227	293	76	154	242	058	
236	161	183	186	149	4.304	109	159	349	228	281	76	138	237	059	
131	78	104	87	69	2.604	100	123	221	126	171	41	78	159	060	
73	31	57	41	44	1.203	43	49	87	67	89	24	42	75	061	
48	24	35	24	29	819	31	33	70	37	65	18	27	53	062	
105	57	65	63	50	1.624	74	84	112	86	106	35	61	115	063	
188	94	126	84	107	2.880	84	96	205	145	249	58	118	204	064	
100	46	44	54	61	1.355	48	54	103	58	98	25	40	87	065	
42	27	36	16	23	601	23	22	42	11	34	18	31	47	066	
77	40	51	25	40	997	24	47	75	44	71	18	39	67	067	
101	68	80	59	64	1.930	80	98	155	105	146	30	64	120	068	
366	243	229	182	189	7.530	287	332	676	409	624	147	242	463	069	
121	56	80	62	66	2.181	102	106	177	95	175	40	67	162	070	
496	329	389	305	272	8.790	257	312	686	462	616	154	277	500	071	
112	84	101	78	75	2.090	61	85	183	100	116	37	64	126	072	
294	192	218	144	154	6.438	241	282	580	358	497	106	217	366	073	
15	15	14	10	16	282	12	10	18	11	18	8	9	21	074	
100	49	70	51	51	1.436	61	66	123	84	88	21	35	86	075	
232	133	138	128	129	4.578	162	191	468	276	328	71	162	229	076	
253	160	166	133	148	4.447	136	183	350	226	304	76	157	275	077	
76	49	63	41	59	1.242	51	61	96	64	78	19	28	76	078	
27	21	27	21	24	582	27	28	40	30	40	6	16	32	079	
42	22	35	30	35	645	15	18	28	27	40	13	20	50	080	
158	102	111	74	87	2.579	99	94	180	121	181	44	100	152	081	
276	182	194	143	109	5.147	219	242	463	275	335	82	157	314	082	
279	160	191	163	152	5.481	206	233	480	310	405	106	162	355	083	
95	61	92	61	59	1.415	52	51	87	50	87	21	41	77	084	
85	66	66	53	54	1.281	45	38	84	50	83	28	38	78	085	
58	53	64	62	53	1.140	30	43	93	41	61	18	32	59	086	
113	82	94	88	101	2.173	98	102	153	104	148	35	70	129	087	
75	38	60	38	49	1.234	48	43	109	55	81	25	38	75	088	
285	164	205	174	159	4.493	162	194	344	222	276	74	143	259	089	
29	14	22	14	17	425	15	16	36	18	27	9	18	25	090	
8.357	5.741	5.694	4.239	4.128	125.769	3.319	3.971	9.116	6.114	8.885	2.141	4.191	7.498	091	
103	62	74	61	45	1.682	61	61	155	94	126	31	53	107	092	
80	45	54	58	49	1.249	52	51	78	55	73	21	42	91	093	
148	100	97	90	85	2.713	118	111	196	147	200	36	91	168	094	
201	126	160	127	128	2.700	94	74	192	105	167	35	86	137	095	
595	388	453	379	382	12.118	438	516	982	623	868	223	403	735	096	
260	173	189	157	159	4.859	178	207	357	258	360	83	173	280	097	
114	61	81	59	60	1.804	61	56	154	77	132	39	63	138	098	
22.860	14.687	15.866	12.439	12.536	376.839	12.542	14.458	29.401	18.754	26.316	6.531	12.270	22.451		

segue TAV. 4 — Popolazione residente

C —

Codice dei Comuni	COMUNI	CLASSI QUINQUENNALI DI ETÀ (anni)										
		Meno di 5	5 - 9	10 - 14	15 - 19	20 - 24	25 - 29	30 - 34	35 - 39	40 - 44	45 - 49	50 - 54
001	AFFI	42	30	37	52	54	35	38	27	39	38	30
002	ALBAREDO D'ADIGE	154	157	197	254	205	149	140	149	145	178	170
003	ANGIARI	46	66	55	71	63	51	63	43	65	57	55
004	ARCOLE	120	192	195	184	161	173	159	133	139	124	126
005	BADIA CALAVENA	69	77	90	82	71	86	61	59	44	38	61
006	BARDOLINO	150	207	221	209	196	200	216	202	218	165	175
007	BELFIORE	100	101	107	91	94	90	87	81	79	74	103
008	BEVILACQUA	38	35	56	62	48	44	53	43	42	52	64
009	BONAVIGO	57	66	66	72	86	67	75	40	57	65	73
010	BOSCHI SANT'ANNA	31	38	52	58	43	39	32	40	33	44	39
011	BOSCO CHIESANUOVA	73	99	131	131	96	98	98	71	83	79	86
012	BOVOLONE	407	535	549	594	501	473	463	406	437	369	360
013	BRENTINO BELLUNO	33	43	47	47	54	47	39	35	32	21	42
014	BRENZONE	43	60	65	71	68	74	72	68	82	74	76
015	BUSSOLENGO	474	575	627	555	507	521	546	520	544	355	338
016	BUTTAPIETRA	140	164	157	153	176	145	162	128	120	124	120
017	CALDIERO	160	165	203	176	168	176	201	151	148	143	142
018	CAPRINO VERONESE	207	235	253	243	256	233	230	195	215	196	250
019	CASALEONE	214	239	250	256	232	208	244	174	191	190	208
020	CASTAGNARO	141	152	167	189	170	144	139	127	115	144	133
021	CASTEL D'AZZANO	307	384	354	290	299	354	378	335	246	176	161
022	CASTELNUOVO DEL GARDA	203	262	276	303	257	285	284	267	245	223	227
023	CAVAION VERONESE	133	110	111	112	141	132	123	84	95	83	83
024	CAZZANO DI TRAMIGNA	28	39	53	43	41	30	40	32	43	40	49
025	CEREA	398	538	618	624	499	545	555	444	472	422	468
026	CERRO VERONESE	43	46	51	64	60	34	52	36	37	26	52
027	COLOGNA VENETA	172	263	300	344	307	238	238	208	252	256	270
028	COLOGNOLA AI COLLI	202	206	221	231	234	257	222	195	202	174	188
029	CONCAMARISE	30	33	39	55	34	48	41	30	35	25	34
030	COSTERMANO	75	81	77	95	86	84	70	65	64	61	55
031	DOLCE'	62	74	85	90	95	50	64	73	76	62	70
032	ERBE'	47	54	46	75	73	55	55	24	53	45	58
033	ERBEZZO	30	21	29	31	31	28	20	15	13	22	24
034	FERRARA DI MONTE BALDO	1	2	6	15	11	2	5	5	5	12	10
035	FUMANE	86	123	140	128	134	103	117	105	97	84	108
036	GARDA	98	127	140	128	109	108	112	124	135	111	114
037	GAZZO VERONESE	189	232	213	243	229	204	215	153	184	160	219
038	GREZZANA	317	355	387	445	331	325	356	276	257	260	234
039	ILLASI	126	132	133	157	164	146	137	102	101	124	101
040	ISOLA DELLA SCALA	274	410	404	446	387	344	372	305	314	295	356
041	ISOLA RIZZA	99	86	93	78	106	92	72	65	77	62	89
042	LAVAGNO	104	152	151	162	146	149	142	124	123	113	115
043	LAZISE	120	178	217	224	188	153	177	175	201	163	186
044	LEGNAGO	716	920	1.039	1.029	1.004	973	976	861	903	933	961
045	MALCESINE	98	108	131	128	98	109	118	119	122	114	109
046	MARANO DI VALPOLICELLA	72	95	89	95	94	66	83	77	78	73	68
047	MEZZANE DI SOTTO	43	38	50	52	54	45	34	50	35	45	53
048	MINERBE	119	156	173	212	175	142	147	137	182	122	151
049	MONTECCHIA DI CROSARA	124	129	142	150	156	144	108	98	107	84	117
050	MONTEFORTE D'ALPONE	197	205	230	240	232	209	201	191	196	187	193

per sesso e classe di età

FEMMINE

						PARTICOLARI CLASSI DI ETÀ (anni)									Codice dei Comuni
55 - 59	60 - 64	65 - 69	70 - 74	75 e più	TOTALE	Meno di 3	3 - 5	6 - 10	11 - 13	14 - 17	18	19 - 20	21 - 24		
43	11	25	19	38	558	24	21	35	24	34	10	27	40	001	
152	100	135	116	171	2.572	88	90	171	118	203	39	91	167	002	
74	37	47	46	67	906	31	27	63	33	51	18	25	53	003	
124	69	96	115	137	2.247	73	85	190	129	130	40	81	124	004	
51	41	54	44	55	983	39	41	77	65	61	16	33	57	005	
200	150	169	135	188	3.001	76	113	213	138	175	42	70	156	006	
88	69	65	44	55	1.328	61	61	94	67	81	19	39	71	007	
46	36	58	42	50	769	25	21	37	30	58	12	18	38	008	
66	45	54	58	51	998	27	43	64	44	48	20	37	64	009	
34	27	38	26	35	609	10	26	45	27	57	6	22	29	010	
86	57	91	64	110	1.453	47	43	105	81	100	20	53	81	011	
326	216	275	249	313	6.473	233	279	540	342	456	110	224	402	012	
43	32	32	25	40	612	20	22	42	23	45	8	20	44	013	
115	64	122	113	151	1.318	25	30	61	37	63	14	26	51	014	
330	204	268	252	242	6.858	279	296	591	378	473	119	203	399	015	
118	59	72	76	103	2.017	80	80	181	85	136	26	63	139	016	
121	84	95	77	113	2.323	88	99	175	129	136	34	78	133	017	
250	146	188	172	275	3.544	131	125	243	143	192	50	109	201	018	
210	126	165	136	177	3.220	128	126	246	150	212	45	101	183	019	
172	106	140	115	195	2.349	80	97	151	100	134	40	77	140	020	
169	109	139	108	109	3.918	191	185	391	211	252	55	111	238	021	
236	173	207	161	249	3.858	116	131	273	161	238	57	118	207	022	
96	72	49	50	73	1.547	72	87	102	69	99	22	52	104	023	
54	27	45	30	64	658	17	19	41	34	31	12	21	29	024	
498	328	398	305	471	7.583	230	276	567	358	509	131	195	411	025	
32	26	31	20	30	640	26	23	52	34	51	11	16	51	026	
258	190	257	203	299	4.055	102	119	276	178	277	60	147	227	027	
159	110	119	105	178	3.003	111	131	210	129	194	46	97	176	028	
39	27	31	24	32	557	18	23	30	24	42	11	16	27	029	
74	41	53	45	62	1.088	46	45	82	36	74	25	33	73	030	
69	43	52	58	67	1.090	38	36	77	49	72	13	45	76	031	
70	33	46	38	62	834	27	35	48	33	47	17	34	54	032	
40	19	27	21	25	396	19	19	20	16	24	6	14	24	033	
11	4	6	3	17	115	—	2	1	5	6	4	9	8	034	
97	87	85	99	110	1.703	49	62	124	82	119	16	59	100	035	
112	96	97	99	123	1.833	55	63	132	80	120	23	37	92	036	
232	153	181	171	195	3.173	103	142	229	124	187	54	85	182	037	
223	148	176	132	174	4.396	201	180	361	241	344	96	157	255	038	
129	74	115	79	129	1.949	69	78	142	73	122	34	69	125	039	
326	211	250	223	298	5.215	158	195	413	241	360	81	165	308	040	
72	50	65	58	95	1.259	59	60	82	60	71	11	39	80	041	
108	62	77	65	100	1.893	63	65	162	81	143	31	51	119	042	
170	106	151	132	205	2.746	71	86	185	136	177	50	71	151	043	
926	639	713	656	873	14.122	400	476	960	652	830	194	398	798	044	
122	87	100	98	163	1.824	55	63	116	77	113	15	52	72	045	
62	46	71	56	95	1.220	36	54	89	61	68	22	32	83	046	
58	56	72	75	172	932	27	23	38	33	44	6	23	43	047	
150	99	138	131	193	2.427	67	78	156	108	172	45	71	138	048	
79	73	95	67	88	1.761	75	72	128	87	135	21	65	118	049	
213	169	161	148	193	3.165	121	123	209	136	179	54	89	193	050	

segue TAV. 4 — Popolazione residente

C —

Codice dei Comuni	COMUNI	CLASSI QUINQUENNALI DI ETÀ (anni)										
		Meno di 5	5 - 9	10 - 14	15 - 19	20 - 24	25 - 29	30 - 34	35 - 39	40 - 44	45 - 49	50 - 54
051	MOZZECANE	136	142	137	120	138	140	154	112	133	82	90
052	NEGRAR	375	419	414	455	388	396	448	376	350	301	326
053	NOGARA	200	269	289	282	260	241	286	197	233	249	242
054	NOGAROLE ROCCA	66	93	87	89	93	80	77	68	66	79	83
055	OPPEANO	233	283	272	237	261	265	248	190	189	186	196
056	PALU'	37	39	50	46	35	30	38	33	27	34	32
057	PASTRENGO	56	87	82	87	77	59	72	74	77	50	63
058	PESCANTINA	260	349	356	375	352	310	323	309	271	251	302
059	PESCHIERA DEL GARDA	216	295	356	331	257	287	320	330	335	292	274
060	POVEGLIANO VERONESE	200	215	218	219	203	219	181	180	156	145	142
061	PRESSANA	73	81	80	113	87	80	72	61	69	66	76
062	RIVOLI VERONESE	58	69	76	64	57	47	60	48	46	48	41
063	RONCA'	107	118	117	141	125	115	99	83	68	95	110
064	RONCO ALL'ADIGE	151	198	290	282	235	185	157	159	201	179	207
065	ROVERCHIARA	75	89	132	110	79	66	80	78	81	77	93
066	ROVEREDO DI GUA'	23	41	42	52	58	30	26	22	36	39	42
067	ROVERE' VERONESE	67	78	57	82	68	61	54	49	43	60	61
068	SALIZZOLE	113	153	164	159	139	128	142	107	99	83	117
069	SAN BONIFACIO	459	596	652	651	590	557	599	534	549	481	449
070	SAN GIOVANNI ILARIONE	157	171	169	182	183	153	132	99	121	111	104
071	SAN GIOVANNI LUPATOTO	432	582	719	725	668	581	724	667	687	614	559
072	SANGUINETTO	140	157	166	194	151	158	147	148	126	161	129
073	SAN MARTINO BUON ALBERGO	399	537	548	527	487	489	557	483	444	373	355
074	SAN MAURO DI SALINE	20	11	15	16	25	17	9	8	13	15	16
075	SAN PIETRO DI MORUBIO	95	113	99	125	101	100	92	83	90	77	102
076	SAN PIETRO IN CARIANO	313	393	408	370	321	285	359	350	355	257	245
077	SANT'AMBROGIO DI VALPOLICELLA	272	335	429	386	328	300	319	329	312	281	273
078	SANT'ANNA D'ALFAEDO	87	84	94	110	108	67	74	56	64	56	74
079	SAN ZENO DI MONTAGNA	25	31	47	46	49	32	40	26	38	26	24
080	SELVA DI PROGNO	17	36	47	45	40	28	32	16	26	38	41
081	SOAVE	171	185	181	233	225	205	172	137	166	208	163
082	SOMMACAMPAGNA	325	397	439	447	390	373	439	349	309	314	301
083	SONA	345	510	529	487	412	459	429	356	373	305	289
084	SORGA'	91	107	93	109	112	107	99	85	86	74	103
085	TERRAZZO	77	84	102	115	97	78	80	81	77	84	94
086	TORRI DEL BENACO	70	81	95	79	95	69	76	68	91	73	67
087	TREGNAGO	156	181	162	167	171	153	153	112	130	127	131
088	TREVENZUOLO	69	91	102	91	104	72	87	86	67	63	70
089	VALEGGIO SUL MINCIO	281	324	369	375	323	324	312	285	326	261	288
090	VELO VERONESE	34	23	41	41	39	26	18	17	14	31	30
091	VERONA	5.526	8.192	9.708	10.493	8.903	8.361	9.675	9.582	10.153	9.290	9.444
092	VERONELLA	110	134	140	156	137	105	127	95	95	83	105
093	VESTENANOVA	69	73	87	127	121	69	52	56	51	72	78
094	VIGASIO	164	198	212	227	229	211	191	173	164	156	161
095	VILLA BARTOLOMEA	128	158	184	168	206	152	197	149	171	183	209
096	VILLAFRANCA DI VERONA	742	922	999	1.021	881	811	950	863	881	717	692
097	ZEVIO	271	335	425	440	366	348	343	326	345	310	282
098	ZIMELLA	107	141	146	191	158	118	118	93	119	102	112
	TOTALE PROVINCIA	20.810	26.995	30.149	31.427	27.956	26.054	28.071	25.655	26.701	24.346	25.061

per sesso e classe di età'

FEMMINE

						PARTICOLARI CLASSI DI ETÀ' (anni)									Codice dei Comuni
55 - 59	60 - 64	65 - 69	70 - 74	75 e più	TOTALE	Meno di 3	3 - 5	6 - 10	11 - 13	14 - 17	18	19 - 20	21 - 24		
100	51	88	68	112	1.803	77	79	157	71	98	24	57	110	051	
295	196	209	183	249	5.380	230	231	423	245	370	78	162	312	052	
281	160	210	180	293	3.872	118	125	305	156	229	49	114	204	053	
67	48	70	54	63	1.183	38	46	88	57	69	24	31	75	054	
201	136	151	115	177	3.340	137	167	269	163	190	60	101	199	055	
33	25	20	20	31	530	20	25	45	27	39	6	19	26	056	
57	46	48	41	62	1.038	33	42	81	49	73	23	25	63	057	
278	180	184	160	236	4.496	136	188	355	217	292	85	138	281	058	
275	215	257	225	238	4.503	111	153	316	214	281	64	111	205	059	
135	83	122	101	139	2.658	123	120	213	137	170	44	88	160	060	
70	54	72	53	75	1.182	48	49	72	52	80	20	44	69	061	
50	28	38	36	38	804	33	36	77	42	54	15	22	45	062	
109	68	77	58	87	1.577	66	61	118	77	113	21	51	101	063	
182	108	154	113	192	2.993	86	102	208	181	240	51	107	181	064	
75	54	75	72	94	1.330	47	52	87	84	91	24	37	63	065	
51	28	37	34	47	608	16	15	41	28	41	10	19	46	066	
58	49	38	45	53	923	39	39	78	35	64	11	39	47	067	
101	71	80	72	107	1.835	69	83	150	94	141	16	64	111	068	
398	280	329	302	362	7.788	264	307	633	385	553	120	232	454	069	
118	80	91	73	84	2.028	90	104	167	95	140	39	73	154	070	
590	389	455	459	538	9.389	250	282	635	426	583	137	295	518	071	
148	90	129	106	179	2.329	71	100	154	102	150	35	74	122	072	
311	208	277	217	262	6.474	230	277	522	332	448	109	189	391	073	
20	12	13	13	20	243	12	10	11	12	9	4	9	20	074	
91	42	73	67	120	1.470	58	53	123	47	110	24	41	77	075	
253	159	216	192	234	4.710	174	221	388	254	311	65	132	260	076	
307	177	192	218	268	4.726	154	181	355	259	338	68	145	250	077	
92	56	55	57	76	1.210	53	51	81	66	76	19	58	79	078	
34	21	28	22	28	517	16	16	28	38	32	9	21	38	079	
49	25	26	31	43	540	6	19	41	27	34	9	21	28	080	
207	113	137	128	149	2.780	94	107	186	109	186	37	105	171	081	
283	178	197	167	202	5.110	168	218	413	272	371	94	156	306	082	
287	177	213	189	189	5.549	188	247	516	341	412	89	155	335	083	
111	70	89	90	109	1.535	54	54	111	55	71	31	43	93	084	
94	73	66	81	99	1.382	51	40	89	59	90	30	31	85	085	
90	57	69	78	85	1.243	38	52	85	55	63	19	35	73	086	
135	98	109	113	182	2.280	94	98	179	91	151	20	56	148	087	
95	47	60	55	74	1.233	34	49	95	61	80	20	40	78	088	
285	224	210	206	285	4.678	171	164	337	215	307	77	136	265	089	
22	18	31	27	23	435	22	18	26	24	33	7	14	34	090	
10.058	7.058	7.664	6.603	9.453	140.163	3.074	3.785	8.758	5.784	8.559	2.027	3.822	7.013	091	
114	66	103	81	98	1.749	64	73	132	85	125	32	53	113	092	
68	49	58	60	72	1.162	44	43	72	54	98	25	41	100	093	
160	104	124	136	140	2.750	81	129	204	113	178	52	88	185	094	
246	157	184	167	251	2.910	70	88	164	104	147	33	65	173	095	
703	451	594	546	667	12.440	417	496	965	575	856	191	359	706	096	
296	191	238	213	295	5.024	164	168	354	261	357	77	181	275	097	
117	76	85	104	119	1.906	65	67	149	83	138	49	76	116	098	
25.733	17.383	20.241	17.815	24.509	398.906	11.885	13.806	28.076	18.065	25.586	6.084	11.743	22.092		

TAV. 5 - Popolazione residente in età da 6 anni in poi

Codice dei Comuni	COMUNI	FORNITI DI TITOLO DI STUDIO							
		LAUREA		DIPLOMA		LICENZA MEDIA INFERIORE		LICENZA ELEMENTARE	
		MF	M	MF	M	MF	M	MF	M
001	AFFI	21	17	65	36	275	163	439	214
002	ALBAREDO D'ADIGE	44	26	350	200	1.210	695	2.407	1.138
003	ANGIARI	16	11	81	34	339	203	885	429
004	ARCOLE	31	25	192	97	1.017	589	2.098	975
005	BADIA CALAVENA	14	12	83	47	442	238	1.048	524
006	BARDOLINO	130	98	572	286	1.309	658	2.704	1.262
007	BELFIORE	19	15	130	70	610	337	1.266	617
008	BEVILACQUA	19	9	104	58	345	207	714	340
009	BONAVIGO	15	10	93	44	412	240	921	457
010	BOSCHI SANT'ANNA	7	6	60	33	229	126	578	291
011	BOSCO CHIESANUOVA	52	42	165	91	682	351	1.227	633
012	BOVOLONE	102	69	684	356	2.878	1.550	5.767	2.799
013	BRENTINO BELLUNO	4	4	83	48	322	169	511	247
014	BRENZONE	37	19	264	93	479	244	1.175	504
015	BUSSOLENGO	172	126	928	541	3.498	1.872	5.751	2.648
016	BUTTAPIETRA	36	27	260	148	870	462	1.900	921
017	CALDIERO	62	40	443	245	1.017	562	2.101	937
018	CAPRINO VERONESE	87	66	515	274	1.541	841	3.068	1.408
019	CASALEONE	42	28	256	101	1.154	633	2.750	1.404
020	CASTAGNARO	36	23	243	115	896	484	2.101	1.041
021	CASTEL D'AZZANO	101	66	625	352	1.787	991	3.446	1.618
022	CASTELNUOVO DEL GARDA	81	56	437	232	1.698	932	3.506	1.633
023	CAVAION VERONESE	37	29	170	100	749	404	1.300	598
024	CAZZANO DI TRAMIGNA	18	13	69	36	232	136	683	334
025	CEREA	158	103	873	471	3.014	1.634	6.550	3.205
026	CERRO VERONESE	11	10	78	38	312	162	591	272
027	COLOGNA VENETA	132	84	674	344	1.771	942	3.491	1.601
028	COLOGNOLA AI COLLI	100	64	538	265	1.261	702	2.644	1.246
029	CONCAMARISE	12	10	78	33	200	112	501	249
030	COSTERMANO	43	31	156	86	488	242	811	407
031	DOLCE'	12	9	129	72	502	279	1.026	497
032	ERBE'	9	6	89	42	317	175	758	345
033	ERBEZZO	3	1	26	13	158	83	306	167
034	FERRARA DI MONTE BALDO	5	4	18	7	40	19	115	57
035	FUMANE	60	44	203	99	753	384	1.642	789
036	GARDA	83	59	419	204	716	350	1.508	691
037	GAZZO VERONESE	43	26	267	137	1.225	680	2.978	1.440
038	GREZZANA	95	64	478	272	2.119	1.154	4.410	2.086
039	ILLASI	53	34	258	141	953	530	1.889	916
040	ISOLA DELLA SCALA	162	111	914	463	2.319	1.302	4.336	2.037
041	ISOLA RIZZA	18	12	106	57	539	339	1.193	567
042	LAVAGNO	51	35	362	203	1.016	554	1.519	711
043	LAZISE	97	69	589	316	1.225	672	2.512	1.163
044	LEGNAGO	630	407	2.619	1.396	6.257	3.393	11.218	5.087
045	MALCESINE	68	45	371	175	814	419	1.594	721
046	MARANO DI VALPOLICELLA	31	23	232	112	510	307	1.135	548
047	MEZZANE DI SOTTO	26	21	110	49	305	152	1.000	393
048	MINERBE	44	25	354	159	916	507	2.172	1.024
049	MONTECCHIA DI CROSARA	22	17	185	89	777	426	1.787	868
050	MONTEFORTE D'ALPONE	66	44	327	177	1.238	695	2.845	1.385

per sesso e grado di istruzione

TOTALE		ALFABETI PRIVI DI TITOLO DI STUDIO				ANALFABETI				TOTALE		Codice dei Comuni
		TOTALE		di cui in età da 55 anni in poi		TOTALE		di cui in età da 55 anni in poi				
MF	M	MF	M	MF	M	MF	M	MF	M	MF	M	
800	430	249	110	131	52	6	2	3	1	1.055	542	001
4.011	2.059	733	306	290	90	29	14	19	9	4.773	2.379	002
1.321	677	341	148	170	71	27	16	15	8	1.689	841	003
3.338	1.686	696	282	262	76	33	10	23	5	4.067	1.978	004
1.587	821	224	93	78	30	11	5	7	4	1.822	919	005
4.715	2.304	696	309	247	88	27	13	16	8	5.438	2.626	006
2.025	1.039	380	172	133	47	20	8	13	6	2.425	1.219	007
1.182	614	259	109	145	56	9	4	7	3	1.450	727	008
1.441	751	398	173	200	80	26	13	14	8	1.865	937	009
874	456	269	117	145	62	7	4	6	3	1.150	577	010
2.126	1.117	663	314	365	149	18	13	7	5	2.807	1.444	011
9.431	4.774	2.104	906	687	240	158	52	117	34	11.693	5.732	012
920	468	183	68	93	27	7	4	4	2	1.110	540	013
1.955	860	290	130	136	41	12	4	11	3	2.257	994	014
10.349	5.187	1.974	886	605	217	54	21	40	17	12.377	6.094	015
3.066	1.558	597	264	204	72	26	10	19	5	3.689	1.832	016
3.623	1.784	568	278	155	57	16	9	8	4	4.207	2.071	017
5.211	2.589	1.087	457	514	193	76	40	62	28	6.374	3.086	018
4.202	2.166	1.465	596	675	245	91	30	65	21	5.758	2.792	019
3.276	1.663	870	358	437	137	67	20	53	13	4.213	2.041	020
5.959	3.027	1.078	486	249	81	32	14	21	10	7.069	3.527	021
5.722	2.853	1.292	576	578	220	52	26	43	22	7.066	3.455	022
2.256	1.131	513	263	194	79	25	12	18	9	2.794	1.406	023
1.002	519	245	110	132	54	8	4	4	3	1.255	633	024
10.595	5.413	3.088	1.291	1.440	513	152	54	108	32	13.835	6.758	025
992	482	175	96	64	30	3	1	1	—	1.170	579	026
6.068	2.971	1.096	455	467	154	176	80	104	41	7.340	3.506	027
4.543	2.277	876	395	360	126	27	13	20	10	5.446	2.685	028
791	404	203	83	100	29	15	6	11	3	1.009	493	029
1.498	766	463	202	244	104	12	8	8	5	1.973	976	030
1.669	857	326	129	150	55	9	2	4	1	2.004	988	031
1.173	568	282	125	146	51	17	7	13	4	1.472	700	032
493	264	220	92	172	67	2	1	2	1	715	357	033
178	87	34	12	24	8	1	1	—	—	213	100	034
2.658	1.316	499	253	211	98	7	3	4	2	3.164	1.572	035
2.726	1.304	495	210	176	55	24	16	15	9	3.245	1.530	036
4.513	2.283	1.100	458	492	178	89	33	72	22	5.702	2.774	037
7.102	3.576	935	457	168	64	25	14	13	9	8.062	4.047	038
3.153	1.621	461	200	161	53	19	10	12	7	3.633	1.831	039
7.731	3.913	1.712	734	684	237	109	43	73	26	9.552	4.690	040
1.856	975	413	170	184	63	24	8	15	4	2.293	1.153	041
2.948	1.503	566	251	221	86	10	5	9	4	3.524	1.759	042
4.423	2.220	702	330	261	98	38	24	31	19	5.163	2.574	043
20.724	10.283	4.343	1.697	1.885	576	232	73	170	46	25.299	12.053	044
2.847	1.360	384	177	125	55	22	10	14	7	3.253	1.547	045
1.908	990	387	182	195	90	12	5	7	2	2.307	1.177	046
1.441	615	97	49	14	5	11	3	5	—	1.549	667	047
3.486	1.715	793	316	403	135	50	16	31	8	4.329	2.047	048
2.771	1.400	442	208	143	55	24	15	11	7	3.237	1.623	049
4.476	2.301	1.271	547	645	226	38	16	24	10	5.785	2.864	050

segue TAV. 5 — Popolazione residente in età da 6 anni in poi

Codice dei Comuni	COMUNI	FORNITI DI TITOLO DI STUDIO							
		LAUREA		DIPLOMA		LICENZA MEDIA INFERIORE		LICENZA ELEMENTARE	
		MF	M	MF	M	MF	M	MF	M
051	MOZZECANE	42	31	216	131	789	419	1.628	778
052	NEGRAR	247	170	930	518	2.744	1.491	4.319	1.990
053	NOGARA	101	70	635	330	1.682	937	3.065	1.417
054	NOGAROLE ROCCA	25	17	106	57	478	271	1.173	563
055	OPPEANO	46	36	308	170	1.297	743	3.115	1.505
056	PALU'	6	3	30	20	231	136	487	237
057	PASTRENGO	24	16	172	90	417	232	894	432
058	PESCANTINA	94	63	695	360	2.129	1.193	4.042	1.848
059	PESCHIERA DEL GARDA	182	109	1.059	591	2.156	1.198	3.664	1.621
060	POVEGLIANO VERONESE	43	33	412	226	1.111	642	2.519	1.157
061	PRESSANA	20	15	134	76	577	321	1.123	555
062	RIVOLI VERONESE	14	12	72	39	338	199	668	345
063	RONCA'	20	13	178	98	706	407	1.421	702
064	RONCO ALL'ADIGE	60	41	302	158	1.344	740	2.882	1.366
065	ROVERCHIARA	15	12	94	59	556	313	1.377	679
066	ROVEREDO DI GUA'	9	7	67	40	273	154	493	237
067	ROVERE' VERONESE	23	18	76	31	409	237	991	514
068	SALIZZOLE	25	21	129	59	839	483	1.756	901
069	SAN BONIFACIO	265	191	1.346	723	4.002	2.168	6.439	2.920
070	SAN GIOVANNI ILARIONE	20	18	140	80	904	511	1.886	962
071	SAN GIOVANNI LUPATOTO	143	105	1.154	651	4.248	2.338	8.884	3.954
072	SANGUINETTO	53	37	408	200	798	436	1.971	914
073	SAN MARTINO BUON ALBERGO	170	108	1.275	711	3.037	1.707	5.624	2.596
074	SAN MAURO DI SALINE	8	7	15	11	94	51	326	169
075	SAN PIETRO DI MORUBIO	22	16	172	96	523	291	1.316	649
076	SAN PIETRO IN CARIANO	217	144	1.078	562	2.150	1.170	3.768	1.725
077	SANT'AMBROGIO DI VALPÓLICELLA	94	63	719	369	2.082	1.136	4.392	2.023
078	SANT'ANNA D'ALFAEDO	22	14	120	44	556	307	1.057	552
079	SAN ZENO DI MONTAGNA	21	14	88	50	221	117	496	258
080	SELVA DI PROGNO	10	10	31	19	258	159	422	248
081	SOAVE	81	54	434	217	1.391	721	2.348	1.085
082	SOMMACAMPAGNA	100	73	730	392	2.271	1.243	4.868	2.321
083	SONA'	107	80	768	461	2.547	1.402	5.001	2.297
084	SORGA'	28	18	203	105	595	342	1.453	668
085	TERRAZZO	17	12	204	113	516	286	1.239	596
086	TORRI DEL BENACO	62	42	264	126	487	244	1.098	506
087	TREGNAGO	62	45	246	150	1.025	543	2.157	1.002
088	TREVENZUOLO	25	19	146	73	546	306	1.134	555
089	VALEGGIO SUL MINCIO	92	72	764	408	1.923	1.017	3.833	1.814
090	VELO VERONESE	4	4	32	15	162	77	394	209
091	VERONA	11.452	7.338	41.947	21.332	68.058	35.892	100.310	41.272
092	VERONELLA	18	14	111	58	780	446	1.563	734
093	VESTENANOVA	14	13	109	64	489	249	1.108	590
094	VIGASIO	49	39	316	174	1.286	717	2.526	1.220
095	VILLA BARTOLOMEA	54	28	401	211	1.054	607	2.521	1.219
096	VILLAFRANCA DI VERONA	353	246	2.650	1.391	5.698	3.312	10.604	4.737
097	ZEVIO	107	83	777	417	2.341	1.292	4.322	2.009
098	ZIMELLA	17	12	127	75	913	499	1.724	816
	TOTALE PROVINCIA	17.900	11.801	79.715	41.408	182.767	99.003	329.278	148.911

per sesso e grado di istruzione

TOTALE		ALFABETI PRIVI DI TITOLO DI STUDIO				ANALFABETI				TOTALE		Codice dei Comuni
		TOTALE		di cui in età da 55 anni in poi		TOTALE		di cui in età da 55 anni in poi				
MF	M	MF	M	MF	M	MF	M	MF	M	MF	M	
2.675	1.359	582	259	226	80	14	6	12	4	3.271	1.624	051
8.240	4.169	1.576	751	456	199	53	30	25	15	9.869	4.950	052
5.483	2.754	1.410	538	711	244	39	11	35	9	6.932	3.303	053
1.782	908	387	173	140	49	19	8	10	3	2.188	1.089	054
4.766	2.454	1.180	506	473	162	74	24	58	18	6.020	2.984	055
754	396	215	93	101	39	9	4	6	3	978	493	056
1.507	770	382	163	163	60	18	11	14	11	1.907	944	057
6.960	3.464	1.204	563	386	147	63	28	44	19	8.227	4.055	058
7.061	3.519	1.164	498	421	138	50	19	34	16	8.275	4.036	059
4.085	2.058	697	318	252	94	14	5	7	2	4.796	2.381	060
1.854	967	331	140	150	43	11	4	5	2	2.196	1.111	061
1.092	595	388	155	188	72	10	5	5	2	1.490	755	062
2.325	1.220	569	236	289	109	22	10	13	5	2.916	1.466	063
4.588	2.305	875	377	355	129	42	18	33	13	5.505	2.700	064
2.042	1.063	402	174	167	57	40	16	29	11	2.484	1.253	065
842	438	280	113	159	50	11	5	7	3	1.133	556	066
1.499	800	263	121	89	39	9	5	4	3	1.771	926	067
2.749	1.464	664	280	273	95	22	8	13	5	3.435	1.752	068
12.052	6.002	2.005	880	635	202	71	29	49	17	14.128	6.911	069
2.950	1.571	824	383	361	156	33	19	12	6	3.807	1.973	070
14.429	7.048	2.527	1.125	1.023	369	122	48	87	34	17.078	8.221	071
3.230	1.587	824	341	380	120	48	16	41	14	4.102	1.944	072
10.106	5.122	1.719	766	514	172	57	27	36	16	11.882	5.915	073
443	238	34	20	—	—	4	2	2	1	481	260	074
2.033	1.052	602	247	284	106	33	10	27	6	2.668	1.309	075
7.213	3.601	1.293	609	366	123	34	15	17	5	8.540	4.225	076
7.287	3.591	1.164	505	417	150	68	32	37	20	8.519	4.128	077
1.755	917	470	207	260	102	11	6	4	3	2.236	1.130	078
826	439	181	84	90	36	5	4	2	1	1.012	527	079
721	436	394	171	257	115	12	5	5	2	1.127	612	080
4.254	2.077	687	298	270	97	24	11	17	8	4.965	2.386	081
7.969	4.029	1.388	634	446	159	53	23	27	16	9.410	4.686	082
8.423	4.240	1.655	757	505	198	78	45	49	29	10.156	5.042	083
2.279	1.133	434	172	184	68	26	7	21	5	2.739	1.312	084
1.976	1.007	495	188	270	93	18	3	14	2	2.489	1.198	085
1.911	918	295	142	107	49	14	7	11	5	2.220	1.067	086
3.490	1.740	549	225	183	62	22	8	11	2	4.061	1.973	087
1.851	953	423	180	173	59	19	10	16	7	2.293	1.143	088
6.612	3.311	1.797	789	848	342	71	37	45	25	8.480	4.137	089
592	305	189	86	103	37	8	3	2	—	789	394	090
221.767	105.834	28.896	12.231	8.927	2.411	1.120	414	660	203	251.783	118.479	091
2.472	1.252	656	289	306	107	44	19	30	12	3.172	1.560	092
1.720	916	469	214	241	105	32	16	19	10	2.221	1.146	093
4.177	2.150	812	316	342	108	35	18	23	11	5.024	2.484	094
4.030	2.065	1.202	444	715	220	52	23	33	11	5.284	2.532	095
19.305	9.686	3.247	1.424	1.088	375	139	54	94	33	22.691	11.164	096
7.547	3.801	1.542	644	661	229	77	29	55	19	9.166	4.474	097
2.781	1.402	655	276	298	103	25	9	17	6	3.461	1.687	098
609.660	301.123	108.534	46.735	41.213	13.954	4.860	1.981	3.189	1.183	723.054	349.839	

TAV. 6 - Popolazione residente che frequenta corsi regolari di studio

Codice dei Comuni	COMUNI	CORSO REGOLARE DI STUDI							
		6 - 13		14 - 18		19 e più		TOTALE	
		MF	M	MF	M	MF	M	MF	M
001	AFFI	122	63	42	29	12	7	176	99
002	ALBAREDO D'ADIGE	615	327	179	88	61	39	855	454
003	ANGIARI	197	101	59	33	28	20	284	154
004	ARCOLE	607	288	102	60	36	23	745	371
005	BADIA CALAVENA	247	105	51	28	13	10	311	143
006	BARDOLINO	708	358	241	129	104	58	1.053	545
007	BELFIORE	344	183	83	39	24	15	451	237
008	BEVILACQUA	156	89	65	32	13	7	234	128
009	BONAVIGO	227	119	64	41	25	15	316	175
010	BOSCHI SANT'ANNA	152	80	40	20	3	2	195	102
011	BOSCO CHIESANUOVA	405	219	97	51	32	26	534	296
012	BOVOLONE	1.795	913	416	207	138	84	2.349	1.204
013	BRENTINO BELLUNO	134	69	34	10	10	6	178	85
014	BRENZONE	232	134	90	45	25	17	347	196
015	BUSSOLENGO	1.939	973	601	325	185	119	2.725	1.417
016	BUTTAPIETRA	542	276	155	83	58	35	755	394
017	CALDIERO	632	329	187	97	75	52	894	478
018	CAPRINO VERONESE	758	372	237	121	93	51	1.088	544
019	CASALEONE	775	380	153	79	36	14	964	473
020	CASTAGNARO	539	288	137	71	34	16	710	375
021	CASTEL D'AZZANO	1.207	606	291	161	95	55	1.593	822
022	CASTELNUOVO DEL GARDA	956	522	270	144	76	41	1.302	707
023	CAVAION VERONESE	390	219	102	52	32	20	524	291
024	CAZZANO DI TRAMIGNA	143	68	47	26	20	10	210	104
025	CEREA	1.901	979	477	223	204	131	2.582	1.333
026	CERRO VERONESE	174	88	55	26	19	13	248	127
027	COLOGNA VENETA	881	428	336	174	128	71	1.345	673
028	COLOGNOLA AI COLLI	730	393	230	116	99	50	1.059	559
029	CONCAMARISE	130	76	21	8	9	5	160	89
030	COSTERMANO	245	127	70	30	30	17	345	174
031	DOLCE'	255	129	84	38	17	11	356	178
032	ERBE'	177	96	35	21	15	10	227	127
033	ERBEZZO	74	38	13	5	6	4	93	47
034	FERRARA DI MONTE BALDO	15	9	9	4	1	1	25	14
035	FUMANE	445	239	134	62	41	22	620	323
036	GARDA	436	225	161	77	52	36	649	338
037	GAZZO VERONESE	713	362	129	61	64	34	906	457
038	GREZZANA	1.227	628	322	164	100	63	1.649	855
039	ILLASI	461	246	132	75	54	28	647	349
040	ISOLA DELLA SCALA	1.360	710	468	257	137	81	1.965	1.048
041	ISOLA RIZZA	285	143	57	25	20	12	362	180
042	LAVAGNO	491	248	175	95	45	25	711	368
043	LAZISE	679	358	258	142	100	63	1.037	563
044	LEGNAGO	3.170	1.560	1.141	583	471	246	4.782	2.389
045	MALCESINE	390	198	158	77	54	31	602	306
046	MARANO DI VALPOLICELLA	289	139	100	61	27	12	416	212
047	MEZZANE DI SOTTO	140	69	38	18	11	3	189	90
048	MINERBE	516	253	203	103	52	20	771	376
049	MONTECCHIA DI CROSARA	448	233	103	51	30	13	581	297
050	MONTEFORTE D'ALPONE	719	375	205	109	89	57	1.013	541

e/o corsi di formazione professionale, per sesso e classe di età

		CORSO DI FORMAZIONE PROFESSIONALE										Codice dei Comuni
di cui occupati		14 - 16		17 - 19		20 e più		TOTALE		di cui occupati		
MF	M	MF	M	MF	M	MF	M	MF	M	MF	M	
4	4	6	6	1	1	6	3	13	10	4	2	001
11	8	19	13	8	3	17	11	44	27	14	11	002
8	5	8	8	3	1	9	5	20	14	7	4	003
13	10	16	11	2	2	11	7	29	20	11	7	004
4	3	13	9	5	2	5	3	23	14	6	4	005
31	20	23	12	9	7	29	15	61	34	23	15	006
5	4	17	10	2	1	5	2	24	13	4	2	007
2	1	7	5	2	1	3	1	12	7	3	1	008
7	3	6	5	1	1	7	2	14	8	5	2	009
2	1	3	2	1	—	—	—	4	2	—	—	010
6	5	18	8	2	1	2	2	22	11	5	3	011
26	21	44	28	20	6	31	17	95	51	38	21	012
1	1	7	3	2	—	2	—	11	3	2	—	013
4	2	5	1	3	1	7	2	15	4	7	3	014
64	40	56	33	22	13	56	34	134	80	51	33	015
8	4	21	15	5	—	13	7	39	22	14	7	016
24	17	25	14	10	4	22	12	57	30	23	15	017
28	18	18	14	10	4	27	18	55	36	27	20	018
5	2	8	6	6	3	18	10	32	19	18	12	019
8	6	5	3	7	3	7	4	19	10	7	3	020
38	24	50	27	15	5	43	21	108	53	40	22	021
15	8	36	22	13	9	19	9	68	40	21	13	022
8	5	13	6	2	2	4	2	19	10	4	3	023
4	4	9	5	4	3	4	1	17	9	4	3	024
44	34	53	36	18	7	54	30	125	73	47	28	025
5	3	5	1	4	1	3	2	12	4	2	2	026
24	19	29	21	14	8	19	9	62	38	14	8	027
24	16	26	14	15	6	24	15	65	35	22	17	028
2	1	—	—	2	1	2	—	4	1	2	1	029
4	3	6	2	2	—	9	6	17	8	9	6	030
7	7	17	9	7	6	8	7	32	22	11	10	031
2	2	4	4	—	—	3	3	7	7	3	3	032
2	2	4	3	—	—	2	1	6	4	1	1	033
1	1	—	—	—	—	2	2	2	2	2	2	034
10	7	12	8	2	1	12	5	26	14	10	4	035
15	10	6	3	6	3	12	6	24	12	9	5	036
15	9	4	2	5	1	6	3	15	6	7	4	037
27	17	56	29	16	3	20	11	92	43	15	7	038
14	12	19	13	4	—	17	8	40	21	17	10	039
24	15	57	29	12	2	26	16	95	47	29	16	040
5	3	7	2	4	1	6	4	17	7	8	5	041
9	7	17	9	5	3	13	9	35	21	10	8	042
17	14	23	15	9	4	24	11	56	30	18	10	043
90	49	71	52	38	19	92	57	201	128	83	58	044
8	6	9	7	8	3	13	9	30	19	11	6	045
6	3	5	3	4	1	5	2	14	6	5	3	046
3	—	—	—	1	1	3	1	4	2	3	2	047
8	4	30	21	7	2	6	4	43	27	4	3	048
4	1	18	13	5	1	5	3	28	17	5	3	049
26	20	22	13	6	3	18	13	46	29	18	13	050

segue TAV. 6 — Popolazione residente che frequenta corsi regolari di studio

Codice dei Comuni	COMUNI	CORSO REGOLARE DI STUDI							
		6 - 13		14 - 18		19 e più		TOTALE	
		MF	M	MF	M	MF	M	MF	M
051	MOZZECANE	467	239	126	66	37	25	630	330
052	NEGRAR	1.378	713	463	239	177	111	2.018	1.063
053	NOGARA	882	421	249	120	91	49	1.222	590
054	NOGAROLE ROCCA	307	162	57	30	18	10	382	202
055	OPPEANO	868	437	165	87	65	38	1.098	562
056	PALU'	148	76	35	19	6	5	189	100
057	PASTRENGO	274	146	71	34	20	11	365	191
058	PESCANTINA	1.181	611	317	166	101	50	1.599	827
059	PESCHIERA DEL GARDA	1.106	577	422	216	152	93	1.680	886
060	POVEGLIANO VERONESE	695	346	180	95	84	49	959	490
061	PRESSANA	277	154	82	55	17	10	376	219
062	RIVOLI VERONESE	225	106	45	21	21	12	291	139
063	RONCA'	387	195	58	35	19	15	464	245
064	RONCO ALL'ADIGE	737	349	212	118	77	41	1.026	508
065	ROVERCHIARA	332	161	70	37	24	20	426	218
066	ROVEREDO DI GUA'	121	53	40	18	12	10	173	81
067	ROVERE' VERONESE	232	119	49	28	12	6	293	153
068	SALIZZOLE	504	260	102	46	25	13	631	319
069	SAN BONIFACIO	2.100	1.083	751	406	269	167	3.120	1.656
070	SAN GIOVANNI ILARIONE	533	271	78	45	16	10	627	326
071	SAN GIOVANNI LUPATOTO	2.204	1.144	655	357	202	122	3.061	1.623
072	SANGUINETTO	539	283	140	56	63	31	742	370
073	SAN MARTINO BUON ALBERGO	1.792	938	595	328	182	104	2.569	1.370
074	SAN MAURO DI SALINE	52	29	1	1	1	—	54	30
075	SAN PIETRO DI MORUBIO	377	207	77	36	34	18	488	261
076	SAN PIETRO IN CARIANO	1.382	741	423	213	156	96	1.961	1.050
077	SANT'AMBROGIO DI VALPOLICELLA	1.190	576	409	186	106	68	1.705	830
078	SANT'ANNA D'ALFAEDO	307	160	69	27	15	10	391	197
079	SAN ZENO DI MONTAGNA	136	70	43	22	19	8	198	100
080	SELVA DI PROGNO	122	54	18	11	6	4	146	69
081	SOAVE	595	300	213	100	87	45	895	445
082	SOMMACAMPAGNA	1.419	736	380	181	126	84	1.925	1.001
083	SONA	1.643	788	483	261	148	94	2.274	1.143
084	SORGA'	302	136	96	50	45	30	443	216
085	TERRAZZO	281	134	97	42	35	16	413	192
086	TORRI DEL BENACO	274	134	94	46	33	18	401	198
087	TREGNAGO	524	254	154	85	58	40	736	379
088	TREVENZUOLO	319	163	80	38	31	19	430	220
089	VALEGGIO SUL MINCIO	1.116	565	316	144	113	62	1.545	771
090	VELO VERONESE	103	53	16	11	1	—	120	64
091	VERONA	29.715	15.205	14.126	7.197	7.337	4.235	51.178	26.637
092	VERONELLA	465	249	82	49	27	16	574	314
093	VESTENANOVA	257	131	51	24	16	12	324	167
094	VIGASIO	658	342	225	123	59	43	942	508
095	VILLA BARTOLOMEA	563	295	185	101	78	49	826	445
096	VILLAFRANCA DI VERONA	3.136	1.601	1.140	608	412	250	4.688	2.459
097	ZEVIO	1.226	612	393	209	117	74	1.736	895
098	ZIMELLA	462	230	108	55	35	20	605	305
	TOTALE PROVINCIA	94.086	48.039	33.098	17.018	13.888	8.114	141.072	73.171

e/o corsi di formazione professionale, per sesso e classe di età

		CORSO DI FORMAZIONE PROFESSIONALE										Codice dei Comuni
di cui occupati		14 - 16		17 - 19		20 e più		TOTALE		di cui occupati		
MF	M	MF	M	MF	M	MF	M	MF	M	MF	M	
12	10	10	7	3	—	10	7	23	14	10	7	051
48	33	38	22	12	1	60	32	110	55	54	31	052
10	6	12	8	12	3	21	15	45	26	19	14	053
1	—	7	5	4	2	5	2	16	9	8	4	054
19	15	19	11	5	1	13	11	37	23	14	11	055
—	—	7	5	1	1	3	2	11	8	2	1	056
2	1	4	3	5	2	5	2	14	7	5	2	057
31	17	33	18	21	8	29	21	83	47	35	26	058
37	26	34	19	27	14	30	17	91	50	33	18	059
19	16	17	13	7	2	25	16	49	31	24	15	060
1	—	12	8	4	3	2	1	18	12	2	1	061
6	6	4	2	1	—	1	1	6	3	1	1	062
5	4	7	6	2	—	12	9	21	15	13	10	063
18	14	36	26	10	3	10	7	56	36	12	7	064
6	4	4	2	2	—	7	5	13	7	7	5	065
3	3	3	2	2	1	1	1	6	4	3	2	066
2	1	4	—	—	—	6	3	10	3	6	3	067
7	5	12	4	3	2	7	4	22	10	6	5	068
68	45	79	39	31	15	67	39	177	93	68	44	069
3	2	6	5	2	1	5	4	13	10	7	6	070
69	46	137	88	55	28	95	64	287	180	114	77	071
13	11	5	4	4	3	7	4	16	11	8	6	072
67	41	96	60	42	24	70	53	208	137	81	65	073
—	—	—	—	1	1	2	2	3	3	3	3	074
5	3	8	6	5	4	14	9	27	19	15	10	075
42	31	29	18	15	10	50	30	94	58	49	33	076
29	18	37	17	10	2	42	27	89	46	38	27	077
3	2	6	4	3	—	7	5	16	9	6	4	078
3	3	4	4	4	—	2	2	10	6	3	2	079
1	—	3	1	1	—	2	2	6	3	2	1	080
23	14	27	18	9	4	26	16	62	38	28	19	081
44	31	41	25	32	13	45	29	118	67	60	44	082
68	48	70	47	30	15	47	35	147	97	62	45	083
7	7	10	7	3	2	15	10	28	19	13	10	084
3	1	6	4	4	—	8	4	18	8	9	4	085
5	4	12	6	4	3	13	9	29	18	9	7	086
19	13	25	18	3	1	16	7	44	26	14	8	087
7	7	10	3	6	1	8	4	24	8	9	3	088
16	10	28	19	8	4	30	19	66	42	27	18	089
1	—	6	4	1	1	3	2	10	7	3	2	090
1.727	1.107	1.533	837	617	267	1.365	736	3.515	1.840	1.293	760	091
8	5	20	15	3	2	8	6	31	23	7	4	092
3	3	4	2	—	—	2	1	6	3	2	1	093
23	19	32	19	9	5	18	11	59	35	18	12	094
5	3	10	7	6	2	14	8	30	17	13	8	095
93	66	119	71	51	25	124	65	294	161	119	70	096
36	27	65	42	24	16	44	23	133	81	44	26	097
12	10	21	16	4	2	5	2	30	20	9	5	098
3.352	2.219	3.645	2.142	1.457	644	3.152	1.809	8.254	4.595	3.090	1.928	

TAV. 7 - Popolazione residente attiva e non attiva per sesso

A — TOTALE

Codice dei Comuni	COMUNI	POPOLAZIONE ATTIVA				POPOLAZIONE NON ATTIVA	TOTALE	
		In condizione professionale			In cerca di prima occupazione			
		Occupati	Disoccupati	TOTALE				
001	AFFI	480	9	489	16	505	653	1.158
002	ALBAREDO D'ADIGE	2.005	101	2.106	122	2.228	2.893	5.121
003	ANGIARI	697	13	710	46	756	1.042	1.798
004	ARCOLE	1.816	52	1.868	58	1.926	2.497	4.423
005	BADIA CALAVENA	812	2	814	60	874	1.127	2.001
006	BARDOLINO	2.168	73	2.241	117	2.358	3.456	5.814
007	BELFIORE	1.058	19	1.077	43	1.120	1.542	2.662
008	BEVILACQUA	599	5	604	36	640	923	1.563
009	BONAVIGO	741	44	785	38	823	1.197	2.020
010	BOSCHI SANT'ANNA	524	21	545	32	577	663	1.240
011	BOSCO CHIESANUOVA	1.159	34	1.193	44	1.237	1.791	3.028
012	BOVOLONE	4.922	360	5.282	257	5.539	7.216	12.755
013	BRENTINO BELLUNO	452	7	459	30	489	718	1.207
014	BRENZONE	735	22	757	52	809	1.564	2.373
015	BUSSOLENGO	5.299	141	5.440	218	5.658	7.870	13.528
016	BUTTAPIETRA	1.635	28	1.663	75	1.738	2.280	4.018
017	CALDIERO	1.735	25	1.760	104	1.864	2.736	4.600
018	CAPRINO VERONESE	2.764	63	2.827	92	2.919	3.968	6.887
019	CASALEONE	2.580	152	2.732	107	2.839	3.418	6.257
020	CASTAGNARO	1.717	43	1.760	87	1.847	2.731	4.578
021	CASTEL D'AZZANO	3.221	53	3.274	147	3.421	4.420	7.841
022	CASTELNUOVO DEL GARDA	2.855	42	2.897	126	3.023	4.571	7.594
023	CAVAION VERONESE	1.222	29	1.251	39	1.290	1.797	3.087
024	CAZZANO DI TRAMIGNA	462	9	471	32	503	830	1.333
025	CEREA	5.865	176	6.041	341	6.382	8.496	14.878
026	CERRO VERONESE	438	12	450	38	488	785	1.273
027	COLOGNA VENETA	2.897	75	2.972	190	3.162	4.669	7.831
028	COLOGNOLA AI COLLI	2.315	32	2.347	139	2.486	3.457	5.943
029	CONCAMARISE	461	10	471	19	490	608	1.098
030	COSTERMANO	885	11	896	26	922	1.238	2.160
031	DOLCE'	809	18	827	34	861	1.291	2.152
032	ERBE'	668	21	689	33	722	886	1.608
033	ERBEZZO	301	2	303	20	323	454	777
034	FERRARA DI MONTE BALDO	88	3	91	7	98	120	218
035	FUMANE	1.229	9	1.238	81	1.319	2.093	3.412
036	GARDA	1.318	63	1.381	56	1.437	2.050	3.487
037	GAZZO VERONESE	2.386	39	2.425	143	2.568	3.618	6.186
038	GREZZANA	3.378	65	3.443	205	3.648	5.146	8.794
039	ILLASI	1.555	27	1.582	71	1.653	2.291	3.944
040	ISOLA DELLA SCALA	4.103	150	4.253	220	4.473	5.844	10.317
041	ISOLA RIZZA	1.075	17	1.092	27	1.119	1.385	2.504
042	LAVAGNO	1.514	14	1.528	74	1.602	2.176	3.778
043	LAZISE	2.079	64	2.143	102	2.245	3.268	5.513
044	LEGNAGO	10.337	352	10.689	616	11.305	15.782	27.087
045	MALCESINE	1.244	16	1.260	120	1.380	2.108	3.488
046	MARANO DI VALPOLICELLA	920	28	948	36	984	1.491	2.475
047	MEZZANE DI SOTTO	557	3	560	35	595	1.048	1.643
048	MINERBE	1.776	78	1.854	85	1.939	2.686	4.625
049	MONTECCHIA DI CROSARA	1.395	26	1.421	65	1.486	2.099	3.585
050	MONTEFORTE D'ALPONE	2.484	39	2.523	104	2.627	3.636	6.263

segue TAV. 7 — Popolazione residente attiva e non attiva per sesso

A — TOTALE

Codice dei Comuni	COMUNI	POPOLAZIONE ATTIVA					POPOLAZIONE NON ATTIVA	TOTALE
		In condizione professionale			In cerca di prima occupazione	TOTALE		
		Occupati	Disoccupati	TOTALE				
051	MOZZECANE	1.390	17	1.407	73	1.480	2.112	3.592
052	NEGRAR	4.135	68	4.203	255	4.458	6.315	10.773
053	NOGARA	2.902	83	2.985	169	3.154	4.316	7.470
054	NOGAROLE ROCCA	1.015	4	1.019	39	1.058	1.307	2.365
055	OPPEANO	2.745	79	2.824	105	2.929	3.690	6.619
056	PALU'	429	13	442	15	457	603	1.060
057	PASTRENGO	792	14	806	29	835	1.220	2.055
058	PESCANTINA	3.465	22	3.487	171	3.658	5.242	8.900
059	PESCHIERA DEL GARDA	3.241	92	3.333	152	3.485	5.322	8.807
060	POVEGLIANO VERONESE	2.001	37	2.038	81	2.119	3.143	5.262
061	PRESSANA	906	27	933	58	991	1.394	2.385
062	RIVOLI VERONESE	624	9	633	18	651	972	1.623
063	RONCA'	1.238	53	1.291	62	1.353	1.848	3.201
064	RONCO ALL'ADIGE	2.234	31	2.265	174	2.439	3.434	5.873
065	ROVERCHIARA	1.023	24	1.047	67	1.114	1.571	2.685
066	ROVEREDO DI GUA'	469	14	483	22	505	704	1.209
067	ROVERE' VERONESE	708	9	717	44	761	1.159	1.920
068	SALIZZOLE	1.567	28	1.595	62	1.657	2.108	3.765
069	SAN BONIFACIO	5.967	188	6.155	338	6.493	8.825	15.318
070	SAN GIOVANNI ILARIONE	1.629	54	1.683	88	1.771	2.438	4.209
071	SAN GIOVANNI LUPATOTO	7.315	219	7.534	283	7.817	10.362	18.179
072	SANGUINETTO	1.744	78	1.822	92	1.914	2.505	4.419
073	SAN MARTINO BUON ALBERGO	5.166	98	5.264	292	5.556	7.356	12.912
074	SAN MAURO DI SALINE	212	—	212	16	228	297	525
075	SAN PIETRO DI MORUBIO	1.068	59	1.127	53	1.180	1.726	2.906
076	SAN PIETRO IN CARIANO	3.526	55	3.581	158	3.739	5.549	9.288
077	SANT'AMBROGIO DI VALPOLICELLA	3.290	75	3.365	148	3.513	5.660	9.173
078	SANT'ANNA D'ALFAEDO	888	11	899	35	934	1.518	2.452
079	SAN ZENO DI MONTAGNA	431	16	447	18	465	634	1.099
080	SELVA DI PROGNO	484	11	495	35	530	655	1.185
081	SOAVE	2.091	53	2.144	132	2.276	3.083	5.359
082	SOMMACAMPAGNA	4.102	20	4.122	215	4.337	5.920	10.257
083	SONA	4.348	56	4.404	177	4.581	6.449	11.030
084	SORGA'	1.191	32	1.223	67	1.290	1.660	2.950
085	TERRAZZO	1.042	16	1.058	63	1.121	1.542	2.663
086	TORRI DEL BENACO	812	31	843	50	893	1.490	2.383
087	TREGNAGO	1.655	43	1.698	75	1.773	2.680	4.453
088	TREVENZUOLO	1.036	25	1.061	38	1.099	1.368	2.467
089	VALEGGIO SUL MINCIO	3.543	67	3.610	137	3.747	5.424	9.171
090	VELO VERONESE	305	2	307	41	348	512	860
091	VERONA	97.149	3.321	100.470	6.280	106.750	159.182	265.932
092	VERONELLA	1.339	59	1.398	70	1.468	1.963	3.431
093	VESTENANOVA	955	38	993	29	1.022	1.389	2.411
094	VIGASIO	2.302	49	2.351	92	2.443	3.020	5.463
095	VILLA BARTOLOMEA	2.068	46	2.114	123	2.237	3.373	5.610
096	VILLAFRANCA DI VERONA	9.486	115	9.601	532	10.133	14.425	24.558
097	ZEVIO	4.037	94	4.131	171	4.302	5.581	9.883
098	ZIMELLA	1.547	27	1.574	79	1.653	2.057	3.710
	TOTALE PROVINCIA	295.347	8.279	303.626	16.388	320.014	455.731	775.745

segue TAV. 7 — Popolazione residente attiva e non attiva per sesso

B — MASCHI

Codice dei Comuni	COMUNI	POPOLAZIONE ATTIVA					POPOLAZIONE NON ATTIVA	TOTALE
		In condizione professionale			In cerca di prima occupazione	TOTALE		
		Occupati	Disoccupati	TOTALE				
001	AFFI	341	4	345	6	351	249	600
002	ALBAREDO D'ADIGE	1.372	43	1.415	54	1.469	1.080	2.549
003	ANGIARI	456	7	463	20	483	409	892
004	ARCOLE	1.238	34	1.272	28	1.300	876	2.176
005	BADIA CALAVENA	561	2	563	27	590	428	1.018
006	BARDOLINO	1.496	45	1.541	51	1.592	1.221	2.813
007	BELFIORE	755	11	766	17	783	551	1.334
008	BEVILACQUA	411	—	411	16	427	367	794
009	BONAVIGO	509	13	522	18	540	482	1.022
010	BOSCHI SANT'ANNA	343	12	355	13	368	263	631
011	BOSCO CHIESANUOVA	829	13	842	16	858	717	1.575
012	BOVOLONE	3.336	166	3.502	108	3.610	2.672	6.282
013	BRENTINO BELLUNO	313	5	318	14	332	263	595
014	BRENZONE	508	8	516	23	539	516	1.055
015	BUSSOLENGO	3.665	88	3.753	94	3.847	2.823	6.670
016	BUTTAPIETRA	1.127	13	1.140	29	1.169	832	2.001
017	CALDIERO	1.201	17	1.218	44	1.262	1.015	2.277
018	CAPRINO VERONESE	1.829	32	1.861	37	1.898	1.445	3.343
019	CASALEONE	1.685	56	1.741	39	1.780	1.257	3.037
020	CASTAGNARO	1.192	21	1.213	29	1.242	987	2.229
021	CASTEL D'AZZANO	2.162	32	2.194	58	2.252	1.671	3.923
022	CASTELNUOVO DEL GARDA	2.011	18	2.029	69	2.098	1.638	3.736
023	CAVAION VERONESE	858	14	872	14	886	654	1.540
024	CAZZANO DI TRAMIGNA	359	6	365	18	383	292	675
025	CEREA	3.955	85	4.040	173	4.213	3.082	7.295
026	CERRO VERONESE	313	6	319	15	334	299	633
027	COLOGNA VENETA	1.929	36	1.965	85	2.050	1.726	3.776
028	COLOGNOLA AI COLLI	1.615	16	1.631	51	1.682	1.258	2.940
029	CONCAMARISE	300	1	301	4	305	236	541
030	COSTERMANO	592	5	597	13	610	462	1.072
031	DOLCE'	608	6	614	6	620	442	1.062
032	ERBE'	419	8	427	9	436	338	774
033	ERBEZZO	218	1	219	9	228	153	381
034	FERRARA DI MONTE BALDO	51	2	53	3	56	47	103
035	FUMANE	882	4	886	31	917	792	1.709
036	GARDA	866	39	905	25	930	724	1.654
037	GAZZO VERONESE	1.633	19	1.652	56	1.708	1.305	3.013
038	GREZZANA	2.434	35	2.469	77	2.546	1.852	4.398
039	ILLASI	1.114	14	1.128	31	1.159	836	1.995
040	ISOLA DELLA SCALA	2.691	51	2.742	81	2.823	2.279	5.102
041	ISOLA RIZZA	745	8	753	15	768	477	1.245
042	LAVAGNO	1.051	11	1.062	25	1.087	798	1.885
043	LAZISE	1.459	39	1.498	59	1.557	1.210	2.767
044	LEGNAGO	6.859	190	7.049	297	7.346	5.619	12.965
045	MALCESINE	795	8	803	65	868	796	1.664
046	MARANO DI VALPOLICELLA	702	12	714	17	731	524	1.255
047	MEZZANE DI SOTTO	409	3	412	12	424	287	711
048	MINERBE	1.155	29	1.184	35	1.219	979	2.198
049	MONTECCHIA DI CROSARA	981	14	995	37	1.032	792	1.824
050	MONTEFORTE D'ALPONE	1.701	21	1.722	51	1.773	1.325	3.098

segue TAV. 7 — Popolazione residente attiva e non attiva per sesso

B — MASCHI

Codice dei Comuni	COMUNI	POPOLAZIONE ATTIVA				POPOLAZIONE NON ATTIVA	TOTALE	
		In condizione professionale			In cerca di prima occupazione			
		Occupati	Disoccupati	TOTALE				
051	MOZZECANE	1.005	9	1.014	27	1.041	748	1.789
052	NEGRAR	2.934	37	2.971	96	3.067	2.326	5.393
053	NOGARA	1.937	32	1.969	65	2.034	1.564	3.598
054	NOGAROLE ROCCA	668	—	668	12	680	502	1.182
055	OPPEANO	1.853	37	1.890	55	1.945	1.334	3.279
056	PALU'	299	7	306	9	315	215	530
057	PASTRENGO	563	8	571	11	582	435	1.017
058	PESCANTINA	2.450	12	2.462	76	2.538	1.866	4.404
059	PESCHIERA DEL GARDA	2.249	55	2.304	80	2.384	1.920	4.304
060	POVEGLIANO VERONESE	1.453	24	1.477	31	1.508	1.096	2.604
061	PRESSANA	618	14	632	24	656	547	1.203
062	RIVOLI VERONESE	467	4	471	8	479	340	819
063	RONCA'	880	17	897	28	925	699	1.624
064	RONCO ALL'ADIGE	1.577	12	1.589	66	1.655	1.225	2.880
065	ROVERCHIARA	715	11	726	29	755	600	1.355
066	ROVEREDO DI GUA'	320	7	327	11	338	263	601
067	ROVERE' VERONESE	553	8	561	17	578	419	997
068	SALIZZOLE	1.077	12	1.089	20	1.109	821	1.930
069	SAN BONIFACIO	4.044	88	4.132	164	4.296	3.234	7.530
070	SAN GIOVANNI ILARIONE	1.158	38	1.196	45	1.241	940	2.181
071	SAN GIOVANNI LUPATOTO	4.746	106	4.852	105	4.957	3.833	8.790
072	SANGUINETTO	1.139	42	1.181	35	1.216	874	2.090
073	SAN MARTINO BUON ALBERGO	3.542	44	3.586	112	3.698	2.740	6.438
074	SAN MAURO DI SALINE	159	—	159	7	166	116	282
075	SAN PIETRO DI MORUBIO	745	21	766	24	790	646	1.436
076	SAN PIETRO IN CARIANO	2.469	27	2.496	74	2.570	2.008	4.578
077	SANT'AMBROGIO DI VALPOLICELLA	2.404	33	2.437	56	2.493	1.954	4.447
078	SANT'ANNA D'ALFAEDO	659	6	665	9	674	568	1.242
079	SAN ZENO DI MONTAGNA	307	11	318	9	327	255	582
080	SELVA DI PROGNO	362	10	372	17	389	256	645
081	SOAVE	1.443	26	1.469	44	1.513	1.066	2.579
082	SOMMACAMPAGNA	2.890	7	2.897	105	3.002	2.145	5.147
083	SONA	3.079	34	3.113	86	3.199	2.282	5.481
084	SORGA'	801	8	809	13	822	593	1.415
085	TERRAZZO	713	8	721	30	751	530	1.281
086	TORRI DEL BENACO	568	16	584	22	606	534	1.140
087	TREGNAGO	1.105	26	1.131	36	1.167	1.006	2.173
088	TREVENZUOLO	692	14	706	14	720	514	1.234
089	VALEGGIO SUL MINCIO	2.516	31	2.547	53	2.600	1.893	4.493
090	VELO VERONESE	229	2	231	13	244	181	425
091	VERONA	63.756	1.759	65.515	2.932	68.447	57.322	125.769
092	VERONELLA	868	37	905	42	947	735	1.682
093	VESTENANOVA	674	21	695	14	709	540	1.249
094	VIGASIO	1.539	6	1.545	25	1.570	1.143	2.713
095	VILLA BARTOLOMEA	1.429	13	1.442	54	1.496	1.204	2.700
096	VILLAFRANCA DI VERONA	6.595	62	6.657	224	6.881	5.237	12.118
097	ZEVIO	2.682	34	2.716	76	2.792	2.067	4.859
098	ZIMELLA	1.025	15	1.040	36	1.076	728	1.804
	TOTALE PROVINCIA	199.990	4.174	204.164	7.265	211.429	165.410	376.839

TAV. 8 - Popolazione residente attiva in condizione professionale,

A —

Codice dei Comuni	COMUNI	AGRICOLTURA RAMO 0	INDUSTRIE						
			RAMO 1			RAMO 2	RAMO 3	RAMO 4	RAMO 5
			1. A	1. B	TOTALE				
001	AFFI	80	2	1	3	51	41	97	57
002	ALBAREDO D'ADIGE	365	4	8	12	117	237	515	234
003	ANGIARI	171	3	6	9	23	100	174	48
004	ARCOLE	264	4	15	19	57	343	452	180
005	BADIA CALAVENA	161	—	—	—	29	59	268	84
006	BARDOLINO	263	7	4	11	70	131	243	222
007	BELFIORE	273	1	1	2	41	112	197	121
008	BEVILACQUA	175	1	3	4	8	104	88	52
009	BONAVIGO	216	2	9	11	13	81	188	67
010	BOSCHI SANT'ANNA	155	—	1	1	8	75	96	70
011	BOSCO CHIESANUOVA	250	3	4	7	50	50	187	175
012	BOVOLONE	453	2	9	11	51	178	2.578	287
013	BRENTINO BELLUNO	90	2	2	4	19	27	120	46
014	BRENZONE	83	4	8	12	4	30	61	163
015	BUSSOLENGO	417	5	118	123	180	245	1.878	366
016	BUTTAPIETRA	273	1	5	6	44	203	386	131
017	CALDIERO	157	9	19	28	163	313	267	171
018	CAPRINO VERONESE	333	11	19	30	183	499	440	335
019	CASALEONE	453	—	6	6	20	74	1.361	175
020	CASTAGNARO	451	—	2	2	139	229	359	111
021	CASTEL D'AZZANO	198	4	21	25	139	364	792	383
022	CASTELNUOVO DEL GARDA	308	2	42	44	105	181	1.012	226
023	CAVAION VERONESE	145	3	3	6	168	80	312	126
024	CAZZANO DI TRAMIGNA	142	—	1	1	12	36	108	53
025	CEREA	604	4	17	21	144	206	2.841	389
026	CERRO VERONESE	54	—	8	8	23	23	54	105
027	COLOGNA VENETA	535	1	17	18	54	361	712	215
028	COLOGNOLA AI COLLI	318	2	11	13	151	222	511	200
029	CONCAMARISE	71	—	1	1	6	16	229	16
030	COSTERMANO	117	2	3	5	32	72	203	162
031	DOLCE'	92	—	—	—	284	72	96	32
032	ERBE'	212	—	2	2	4	70	150	69
033	ERBEZZO	131	—	2	2	18	4	55	25
034	FERRARA DI MONTE BALDO	21	—	1	1	1	5	9	6
035	FUMANE	176	2	3	5	202	73	221	154
036	GARDA	123	1	16	17	23	58	136	184
037	GAZZO VERONESE	561	—	7	7	113	193	709	275
038	GREZZANA	326	3	19	22	643	242	698	310
039	ILLASI	290	—	2	2	49	193	387	126
040	ISOLA DELLA SCALA	749	3	13	16	153	366	965	313
041	ISOLA RIZZA	284	—	1	1	13	39	403	72
042	LAVAGNO	164	3	13	16	49	143	396	106
043	LAZISE	310	1	12	13	66	103	456	176
044	LEGNAGO	823	8	81	89	227	2.064	1.569	794
045	MALCESINE	109	1	1	2	3	11	53	145
046	MARANO DI VALPOLICELLA	291	—	5	5	26	71	180	101
047	MEZZANE DI SOTTO	137	—	1	1	4	27	99	53
048	MINERBE	385	4	7	11	29	311	285	185
049	MONTECCHIA DI CROSARA	286	2	2	4	22	87	648	109
050	MONTEFORTE D'ALPONE	515	2	6	8	64	234	653	245

per sesso e ramo di attività economica

TOTALE

COMMERCIO RAMO 6			TRASPORTI E COMU- NICAZIONI RAMO 7	CREDITO E ASSICURAZIONE, SERVIZI ALLE IMPRESE, NOLEGGIO RAMO 8			PUBBLICA AMMINISTRAZIONE; SERVIZI PUBBLICI E PRIVATI RAMO 9			TOTALE	Codice dei Comuni
6. A	6. B	TOTALE		8. A	8. B	TOTALE	9. A	9. B	TOTALE		
61	16	77	18	—	15	15	12	38	50	489	001
251	66	317	89	14	19	33	30	157	187	2.106	002
77	8	85	14	2	8	10	14	62	76	710	003
228	67	295	48	6	21	27	31	152	183	1.868	004
86	17	103	32	3	6	9	17	52	69	814	005
661	51	712	166	21	55	76	84	263	347	2.241	006
147	28	175	47	2	12	14	11	84	95	1.077	007
83	9	92	16	5	8	13	11	41	52	604	008
91	16	107	17	6	8	14	9	62	71	785	009
69	14	83	22	1	7	8	5	22	27	545	010
234	16	250	47	8	19	27	33	117	150	1.193	011
750	101	851	130	37	77	114	131	498	629	5.282	012
69	4	73	44	3	2	5	8	23	31	459	013
188	9	197	23	15	17	32	19	133	152	757	014
820	159	979	220	58	86	144	209	679	888	5.440	015
231	69	300	110	15	15	30	37	143	180	1.663	016
236	49	285	86	24	41	65	32	193	225	1.760	017
366	60	426	110	23	60	83	77	311	388	2.827	018
199	54	253	40	17	38	55	36	259	295	2.732	019
183	25	208	59	18	14	32	50	120	170	1.760	020
555	112	667	256	21	58	79	62	309	371	3.274	021
427	68	495	143	20	43	63	87	233	320	2.897	022
201	28	229	39	9	18	27	24	95	119	1.251	023
45	2	47	21	3	9	12	5	34	39	471	024
721	174	895	202	63	93	156	118	465	583	6.041	025
70	8	78	32	1	12	13	12	48	60	450	026
391	69	460	79	26	56	82	57	399	456	2.972	027
307	65	372	170	26	53	79	56	255	311	2.347	028
43	7	50	7	3	4	7	4	64	68	471	029
118	17	135	31	3	22	25	14	100	114	896	030
88	20	108	62	4	9	13	14	54	68	827	031
82	19	101	9	5	5	10	12	50	62	689	032
37	3	40	10	—	3	3	3	12	15	303	033
21	3	24	5	—	2	2	7	10	17	91	034
138	19	157	54	8	9	17	29	150	179	1.238	035
513	36	549	25	16	57	73	38	155	193	1.381	036
199	45	244	96	16	24	40	22	165	187	2.425	037
372	91	463	214	38	60	98	51	376	427	3.443	038
163	26	189	87	22	32	54	26	179	205	1.582	039
564	112	676	193	56	72	128	201	493	694	4.253	040
101	24	125	28	1	6	7	55	65	120	1.092	041
229	18	247	149	22	25	47	25	186	211	1.528	042
576	45	621	71	10	39	49	55	223	278	2.143	043
1.688	320	2.008	451	191	293	484	326	1.854	2.180	10.689	044
495	23	518	52	13	27	40	46	281	327	1.260	045
86	19	105	33	8	14	22	14	100	114	948	046
64	11	75	43	13	14	27	10	84	94	560	047
271	64	335	61	13	33	46	30	176	206	1.854	048
98	19	117	22	6	13	19	15	92	107	1.421	049
399	45	444	73	20	29	49	28	210	238	2.523	050

segue TAV. 8 — Popolazione residente attiva in condizione professionale,

A —

Codice dei Comuni	COMUNI	AGRICOLTURA RAMO 0	INDUSTRIE						
			RAMO 1			RAMO 2	RAMO 3	RAMO 4	RAMO 5
			1. A	1. B	TOTALE				
051	MOZZECANE	237	1	10	11	32	171	317	162
052	NEGRAR	473	5	9	14	209	262	623	539
053	NOGARA	362	3	16	19	81	361	773	202
054	NOGAROLE ROCCA	240	2	1	3	20	231	246	60
055	OPPEANO	597	1	4	5	37	175	1.116	190
056	PALU'	174	—	1	1	13	25	99	37
057	PASTRENGO	79	1	5	6	103	47	255	92
058	PESCANTINA	406	5	19	24	237	266	866	284
059	PESCHIERA DEL GARDA	149	6	29	35	53	345	299	307
060	POVEGLIANO VERONESE	209	—	14	14	34	172	509	367
061	PRESSANA	204	—	1	1	35	122	223	118
062	RIVOLI VERONESE	143	2	1	3	102	63	126	54
063	RONCA'	267	1	7	8	94	142	366	92
064	RONCO ALL'ADIGE	543	7	3	10	190	229	345	247
065	ROVERCHIARA	284	16	3	19	36	55	318	110
066	ROVEREDO DI GUA'	157	—	—	—	4	34	109	57
067	ROVERE' VERONESE	276	2	—	2	13	12	127	114
068	SALIZZOLE	342	2	1	3	14	54	721	97
069	SAN BONIFACIO	368	9	34	43	205	1.196	1.159	376
070	SAN GIOVANNI ILARIONE	256	—	—	—	33	87	848	175
071	SAN GIOVANNI LUPATOTO	498	4	49	53	157	994	2.458	594
072	SANGUINETTO	176	4	9	13	14	49	977	74
073	SAN MARTINO BUON ALBERGO	350	7	33	40	102	712	1.719	314
074	SAN MAURO DI SALINE	87	—	—	—	1	10	41	31
075	SAN PIETRO DI MORUBIO	204	—	8	8	14	63	468	87
076	SAN PIETRO IN CARIANO	336	2	8	10	183	320	767	296
077	SANT'AMBROGIO DI VALPOLICELLA	121	—	22	22	1.005	208	418	190
078	SANT'ANNA D'ALFAEDO	293	—	3	3	91	30	123	82
079	SAN ZENO DI MONTAGNA	96	—	1	1	6	14	54	81
080	SELVA DI PROGNO	186	—	—	—	36	31	66	43
081	SOAVE	420	3	8	11	94	180	392	168
082	SOMMACAMPAGNA	538	4	23	27	179	392	1.216	380
083	SONA	587	5	29	34	107	329	1.241	470
084	SORGA'	332	1	3	4	17	193	270	79
085	TERRAZZO	484	1	—	1	4	83	169	77
086	TORRI DEL BENACO	54	—	3	3	14	22	80	201
087	TREGNAGO	192	2	11	13	78	256	396	119
088	TREVENZUOLO	315	2	—	2	40	130	185	109
089	VALEGGIO SUL MINCIO	807	—	15	15	168	254	683	391
090	VELO VERONESE	166	—	2	2	2	13	30	30
091	VERONA	2.306	132	933	1.065	2.762	7.526	15.452	5.391
092	VERONELLA	195	—	1	1	34	223	414	122
093	VESTENANOVA	210	4	2	6	33	32	414	87
094	VIGASIO	373	1	9	10	82	227	539	248
095	VILLA BARTOLOMEA	478	1	21	22	36	290	382	206
096	VILLAFRANCA DI VERONA	1.047	34	78	112	276	772	1.941	783
097	ZEVIO	997	2	36	38	114	279	874	323
098	ZIMELLA	248	—	—	—	41	245	473	138
	TOTALE PROVINCIA	31.422	381	2.023	2.404	11.332	26.984	66.584	23.244

per sesso e ramo di attività economica

TOTALE

COMMERCIO RAMO 6			TRASPORTI E COMU- NICAZIONI RAMO 7	CREDITO E ASSICURAZIONE, SERVIZI ALLE IMPRESE, NOLEGGIO RAMO 8			PUBBLICA AMMINISTRAZIONE; SERVIZI PUBBLICI E PRIVATI RAMO 9			TOTALE	Codice dei Comuni
6. A	6. B	TOTALE		8. A	8. B	TOTALE	9. A	9. B	TOTALE		
175	42	217	61	8	17	25	49	125	174	1.407	051
688	109	797	216	87	93	180	121	769	890	4.203	052
413	60	473	177	19	53	72	42	423	465	2.985	053
85	15	100	30	8	10	18	8	63	71	1.019	054
360	35	395	96	10	29	39	26	148	174	2.824	055
39	9	48	14	—	3	3	7	21	28	442	056
87	19	106	22	5	10	15	9	72	81	806	057
523	114	637	220	48	57	105	65	377	442	3.487	058
938	116	1.054	229	38	77	115	331	416	747	3.333	059
273	55	328	120	14	26	40	81	164	245	2.038	060
100	12	112	16	8	4	12	16	74	90	933	061
55	26	81	20	—	8	8	10	23	33	633	062
149	15	164	32	5	9	14	50	62	112	1.291	063
271	80	351	101	9	25	34	18	197	215	2.265	064
96	21	117	26	2	8	10	13	59	72	1.047	065
38	3	41	16	11	5	16	10	39	49	483	066
57	7	64	25	1	7	8	14	62	76	717	067
163	48	211	34	8	13	21	11	87	98	1.595	068
954	202	1.156	368	51	158	209	182	893	1.075	6.155	069
108	25	133	33	5	14	19	16	83	99	1.683	070
1.131	177	1.308	458	70	136	206	173	635	808	7.534	071
207	37	244	51	28	21	49	28	147	175	1.822	072
620	125	745	397	95	98	193	224	468	692	5.264	073
16	1	17	6	1	1	2	4	13	17	212	074
111	11	122	35	7	11	18	13	95	108	1.127	075
535	91	626	200	62	82	144	110	589	699	3.581	076
645	58	703	186	33	56	89	55	368	423	3.365	077
88	9	97	38	5	7	12	28	102	130	899	078
83	3	86	35	11	10	21	10	43	53	447	079
55	7	62	18	2	3	5	17	31	48	495	080
293	46	339	76	26	38	64	47	353	400	2.144	081
530	81	611	280	31	50	81	117	301	418	4.122	082
641	112	753	329	51	57	108	95	351	446	4.404	083
132	27	159	47	5	15	20	18	84	102	1.223	084
88	27	115	22	7	11	18	12	73	85	1.058	085
224	29	253	34	16	19	35	36	111	147	843	086
163	20	183	98	11	24	35	25	303	328	1.698	087
113	31	144	30	7	8	15	11	80	91	1.061	088
540	79	619	148	30	32	62	119	344	463	3.610	089
26	3	29	12	1	1	2	1	20	21	307	090
19.657	2.365	22.022	9.403	3.435	4.406	7.841	6.569	20.133	26.702	100.470	091
229	25	254	39	4	9	13	21	82	103	1.398	092
78	39	117	36	3	3	6	8	44	52	993	093
310	110	420	154	23	30	53	33	212	245	2.351	094
240	50	290	108	13	25	38	23	241	264	2.114	095
1.556	242	1.798	641	137	178	315	800	1.116	1.916	9.601	096
540	132	672	178	38	54	92	57	507	564	4.131	097
246	28	274	22	5	13	18	17	98	115	1.574	098
48.761	7.328	56.089	18.993	5.409	7.686	13.095	12.052	41.427	53.479	303.626	

segue TAV. 8 — Popolazione residente attiva in condizione professionale,

B —

Codice dei Comuni	COMUNI	AGRICOL- TURA RAMO 0	INDUSTRIE						
			RAMO 1			RAMO 2	RAMO 3	RAMO 4	RAMO 5
			1. A	1. B	TOTALE				
001	AFFI	74	2	1	3	46	39	34	56
002	ALBAREDO D'ADIGE	273	4	8	12	102	218	201	226
003	ANGIARI	110	2	5	7	21	88	90	45
004	ARCOLE	215	4	15	19	48	332	140	178
005	BADIA CALAVENA	151	—	—	—	26	56	115	84
006	BARDOLINO	240	6	3	9	62	117	151	220
007	BELFIORE	219	1	1	2	38	108	88	118
008	BEVILACQUA	115	1	2	3	8	91	39	51
009	BONAVIGO	161	2	9	11	9	66	91	65
010	BOSCHI SANT'ANNA	94	—	1	1	8	63	41	66
011	BOSCO CHIESANUOVA	228	3	4	7	42	47	112	172
012	BOVOLONE	346	2	7	9	44	160	1.628	276
013	BRENTINO BELLUNO	77	2	2	4	17	23	49	44
014	BRENZONE	66	4	8	12	3	23	45	159
015	BUSSOLENGO	391	5	116	121	155	221	1.093	351
016	BUTTAPIETRA	217	1	4	5	37	192	159	127
017	CALDIERO	148	9	16	25	113	242	159	151
018	CAPRINO VERONESE	280	5	18	23	158	323	162	319
019	CASALEONE	273	—	5	5	18	68	854	169
020	CASTAGNARO	366	—	1	1	87	169	216	104
021	CASTEL D'AZZANO	157	4	20	24	94	319	322	365
022	CASTELNUOVO DEL GARDA	289	2	40	42	74	168	584	221
023	CAVAION VERONESE	133	1	3	4	145	69	148	125
024	CAZZANO DI TRAMIGNA	135	—	1	1	11	29	67	52
025	CEREA	453	3	17	20	111	153	1.893	365
026	CERRO VERONESE	47	—	8	8	15	19	26	102
027	COLOGNA VENETA	472	1	17	18	40	339	284	207
028	COLOGNOLA AI COLLI	299	2	10	12	104	188	266	196
029	CONCAMARISE	57	—	1	1	6	14	145	15
030	COSTERMANO	101	2	3	5	26	55	82	153
031	DOLCE'	80	—	—	—	242	61	44	28
032	ERBE'	144	—	2	2	4	63	43	69
033	ERBEZZO	117	—	2	2	17	3	21	24
034	FERRARA DI MONTE BALDO	19	—	1	1	—	4	1	6
035	FUMANE	153	1	3	4	185	65	106	150
036	GARDA	119	1	16	17	17	50	71	175
037	GAZZO VERONESE	427	—	5	5	108	163	319	269
038	GREZZANA	274	3	17	20	540	221	361	301
039	ILLASI	280	—	2	2	44	167	191	124
040	ISOLA DELLA SCALA	573	3	12	15	104	321	475	299
041	ISOLA RIZZA	214	—	1	1	12	36	226	67
042	LAVAGNO	152	2	13	15	40	124	224	102
043	LAZISE	286	—	12	12	54	95	266	168
044	LEGNAGO	602	7	73	80	194	1.617	834	762
045	MALCESINE	101	1	1	2	3	10	40	143
046	MARANO DI VALPOLICELLA	279	—	5	5	23	66	91	98
047	MEZZANE DI SOTTO	133	—	—	—	3	26	56	50
048	MINERBE	224	4	6	10	25	269	115	178
049	MONTECCHIA DI CROSARA	278	2	2	4	17	82	349	106
050	MONTEFORTE D'ALPONE	473	2	6	8	49	218	285	242

per sesso e ramo di attività economica

MASCHI

COMMERCIO RAMO 6			TRASPORTI E COMU- NICAZIONI RAMO 7	CREDITO E ASSICURAZIONE, SERVIZI ALLE IMPRESE, NOLEGGIO RAMO 8			PUBBLICA AMMINISTRAZIONE; SERVIZI PUBBLICI E PRIVATI RAMO 9			TOTALE	Codice dei Comuni
6. A	6. B	TOTALE		8. A	8. B	TOTALE	9. A	9. B	TOTALE		
30	14	44	15	—	14	14	11	9	20	345	001
136	62	198	87	10	13	23	25	50	75	1.415	002
50	7	57	12	1	1	2	9	22	31	463	003
137	66	203	40	3	13	16	25	56	81	1.272	004
46	16	62	30	2	5	7	14	18	32	563	005
353	48	401	107	18	40	58	71	105	176	1.541	006
84	25	109	41	2	8	10	11	22	33	766	007
52	9	61	10	4	5	9	8	16	24	411	008
54	15	69	14	3	7	10	7	19	26	522	009
39	13	52	18	1	4	5	2	5	7	355	010
87	16	103	45	6	11	17	26	43	69	842	011
473	94	567	114	31	42	73	116	169	285	3.502	012
37	4	41	43	3	1	4	6	10	16	318	013
102	8	110	18	9	15	24	14	42	56	516	014
478	150	628	206	43	65	108	167	312	479	3.753	015
125	69	194	102	13	8	21	26	60	86	1.140	016
135	46	181	75	19	22	41	25	58	83	1.218	017
196	52	248	97	17	37	54	63	134	197	1.861	018
122	52	174	35	10	16	26	28	91	119	1.741	019
97	22	119	52	14	13	27	28	44	72	1.213	020
378	102	480	226	16	30	46	47	114	161	2.194	021
230	64	294	130	16	31	47	81	99	180	2.029	022
113	27	140	35	7	16	23	20	30	50	872	023
24	2	26	18	1	7	8	2	16	18	365	024
408	155	563	165	53	40	93	91	133	224	4.040	025
31	8	39	30	1	6	7	10	16	26	319	026
241	61	302	60	16	39	55	40	148	188	1.965	027
173	56	229	160	20	31	51	39	87	126	1.631	028
25	5	30	4	3	2	5	1	23	24	301	029
61	16	77	26	2	15	17	11	44	55	597	030
51	15	66	53	3	9	12	12	16	28	614	031
47	18	65	8	2	1	3	8	18	26	427	032
16	3	19	10	—	1	1	3	2	5	219	033
9	—	9	4	—	2	2	5	2	7	53	034
66	18	84	49	7	7	14	20	56	76	886	035
276	30	306	19	16	34	50	32	49	81	905	036
113	44	157	91	12	17	29	20	64	84	1.652	037
196	83	279	200	31	39	70	44	159	203	2.469	038
94	25	119	77	22	16	38	18	68	86	1.128	039
311	106	417	177	31	49	80	108	173	281	2.742	040
60	22	82	25	—	6	6	55	29	84	753	041
137	18	155	137	16	11	27	16	70	86	1.062	042
326	42	368	66	9	31	40	46	97	143	1.498	043
1.004	303	1.307	374	127	173	300	262	717	979	7.049	044
228	23	251	48	11	21	32	41	132	173	803	045
51	19	70	23	6	11	17	10	32	42	714	046
36	11	47	42	10	10	20	9	26	35	412	047
154	60	214	54	4	11	15	23	57	80	1.184	048
68	18	86	19	5	9	14	15	25	40	995	049
214	38	252	67	16	21	37	22	69	91	1.722	050

segue TAV. 8 — Popolazione residente attiva in condizione professionale,

B —

Codice dei Comuni	COMUNI	AGRICOLTURA RAMO 0	INDUSTRIE						
			RAMO 1			RAMO 2	RAMO 3	RAMO 4	RAMO 5
			1. A	1. B	TOTALE				
051	MOZZECANE	216	1	10	11	26	156	138	154
052	NEGRAR	447	1	9	10	190	231	310	525
053	NOGARA	295	2	13	15	66	334	346	195
054	NOGAROLE ROCCA	200	2	1	3	17	165	102	60
055	OPPEANO	448	1	4	5	29	165	614	188
056	PALLU'	132	—	1	1	10	24	49	36
057	PASTRENGO	74	1	5	6	95	40	133	91
058	PESCANTINA	361	4	19	23	215	240	467	272
059	PESCHIERA DEL GARDA	130	6	26	32	44	307	157	288
060	POVEGLIANO VERONESE	192	—	14	14	27	164	232	361
061	PRESSANA	167	—	1	1	31	117	77	116
062	RIVOLI VERONESE	120	2	1	3	97	53	55	53
063	RONCA'	251	1	6	7	55	128	155	91
064	RONCO ALL'ADIGE	436	6	1	7	178	211	143	242
065	ROVERCHIARA	189	15	3	18	36	50	188	108
066	ROVEREDO DI GUA'	133	—	—	—	3	33	29	56
067	ROVERE' VERONESE	264	1	—	1	10	10	69	112
068	SALIZZOLE	273	2	1	3	11	53	431	95
069	SAN BONIFACIO	318	8	33	41	161	1.079	512	365
070	SAN GIOVANNI ILARIONE	248	—	—	—	29	82	485	171
071	SAN GIOVANNI LUPATOTO	340	4	46	50	124	848	1.235	560
072	SANGUINETTO	129	4	9	13	12	40	604	68
073	SAN MARTINO BUON ALBERGO	303	6	30	36	66	579	1.019	283
074	SAN MAURO DI SALINE	80	—	—	—	—	10	10	29
075	SAN PIETRO DI MORUBIO	153	—	8	8	12	59	284	85
076	SAN PIETRO IN CARIANO	311	2	7	9	164	284	423	291
077	SANT'AMBROGIO DI VALPOLICELLA	114	—	21	21	856	180	188	177
078	SANT'ANNA D'ALFAEDO	273	—	3	3	86	29	47	82
079	SAN ZENO DI MONTAGNA	89	—	1	1	6	13	17	79
080	SELVA DI PROGNO	161	—	—	—	32	30	28	43
081	SOAVE	399	3	7	10	78	154	195	158
082	SOMMACAMPAGNA	489	4	22	26	115	347	622	363
083	SONA	536	4	27	31	64	311	637	452
084	SORGA'	239	1	3	4	11	172	111	78
085	TERRAZZO	338	1	—	1	3	80	76	77
086	TORRI DEL BENACO	49	—	3	3	11	16	38	196
087	TREGNAGO	184	2	11	13	70	232	158	114
088	TREVENZUOLO	236	2	—	2	32	94	67	105
089	VALEGGIO SUL MINCIO	740	—	15	15	132	234	292	381
090	VELO VERONESE	156	—	2	2	—	9	2	30
091	VERONA	1.921	114	850	964	1.951	6.647	9.662	5.018
092	VERONELLA	164	—	1	1	31	210	137	117
093	VESTENANOVA	191	3	2	5	32	25	233	84
094	VIGASIO	261	1	9	10	67	201	205	241
095	VILLA BARTOLOMEA	353	1	21	22	17	262	188	200
096	VILLAFRANCA DI VERONA	931	29	71	100	211	683	967	740
097	ZEVIQ	699	1	28	29	102	255	443	307
098	ZIMELLA	221	—	—	—	37	233	153	133
	TOTALE PROVINCIA	26.069	329	1.870	2.199	9.001	23.539	36.135	22.213

per sesso e ramo di attività economica

MASCHI

COMMERCIO RAMO 6			TRASPORTI E COMU- NICAZIONI RAMO 7	CREDITO E ASSICURAZIONE, SERVIZI ALLE IMPRESE, NOLEGGIO RAMO 8			PUBBLICA AMMINISTRAZIONE; SERVIZI PUBBLICI E PRIVATI RAMO 9			TOTALE	Codice dei Comuni
6. A	6. B	TOTALE		8. A	8. B	TOTALE	9. A	9. B	TOTALE		
108	39	147	56	6	10	16	41	53	94	1.014	051
409	100	509	194	68	68	136	95	324	419	2.971	052
262	53	315	163	13	37	50	33	157	190	1.969	053
41	13	54	25	5	9	14	5	23	28	668	054
225	32	257	87	8	16	24	18	55	73	1.890	055
17	9	26	14	—	2	2	4	8	12	306	056
47	18	65	21	5	8	13	6	27	33	571	057
316	109	425	203	35	39	74	50	132	182	2.462	058
509	102	611	202	33	55	88	301	144	445	2.304	059
170	52	222	108	11	15	26	72	59	131	1.477	060
58	12	70	14	5	3	8	7	24	31	632	061
25	25	50	19	—	7	7	8	6	14	471	062
88	14	102	29	4	7	11	47	21	68	897	063
140	30	170	95	7	13	20	13	74	87	1.589	064
59	19	78	21	2	6	8	8	22	30	726	065
26	3	29	14	9	3	12	7	11	18	327	066
24	6	30	20	1	4	5	12	28	40	561	067
96	47	143	30	7	9	16	7	27	34	1.089	068
569	185	754	325	42	92	134	139	304	443	4.132	069
63	25	88	28	3	11	14	16	35	51	1.196	070
608	163	771	419	51	86	137	114	254	368	4.852	071
125	34	159	42	25	13	38	22	54	76	1.181	072
345	113	458	359	73	53	126	173	184	357	3.586	073
11	—	11	6	1	1	2	3	8	11	159	074
63	9	72	30	6	6	12	11	40	51	766	075
328	86	414	178	49	57	106	85	231	316	2.496	076
440	55	495	176	29	35	64	42	124	166	2.437	077
37	8	45	37	3	3	6	23	34	57	665	078
38	3	41	33	9	7	16	9	14	23	318	079
24	7	31	16	1	3	4	14	13	27	372	080
164	39	203	66	19	18	37	35	134	169	1.469	081
319	72	391	267	24	37	61	94	122	216	2.897	082
396	102	498	310	33	44	77	71	126	197	3.113	083
78	25	103	46	2	8	10	13	22	35	809	084
56	22	78	22	6	7	13	9	24	33	721	085
118	29	147	33	14	16	30	28	33	61	584	086
83	17	100	87	9	16	25	19	129	148	1.131	087
70	30	100	25	5	5	10	10	25	35	706	088
277	75	352	130	24	24	48	101	122	223	2.547	089
9	3	12	12	1	1	2	—	6	6	231	090
11.421	2.173	13.594	8.002	2.584	2.650	5.234	4.943	7.579	12.522	65.515	091
145	23	168	31	4	4	8	14	24	38	905	092
30	37	67	32	3	3	6	8	12	20	695	093
183	99	282	141	20	20	40	24	73	97	1.545	094
134	48	182	91	11	13	24	20	83	103	1.442	095
905	229	1.134	565	96	108	204	725	397	1.122	6.657	096
336	80	416	166	29	40	69	37	193	230	2.716	097
155	25	180	20	5	8	13	12	38	50	1.040	098
28.124	6.679	34.803	16.568	4.072	4.736	8.808	9.341	15.488	24.829	204.164	

segue TAV. 8 — Popolazione residente attiva in condizione professionale,

C —

Codice dei Comuni	COMUNI	AGRICOLTURA RAMO 0	INDUSTRIE						
			RAMO 1			RAMO 2	RAMO 3	RAMO 4	RAMO 5
			1. A	1. B	TOTALE				
001	AFFI	6	—	—	—	5	2	63	1
002	ALBAREDO D'ADIGE	92	—	—	—	15	19	314	8
003	ANGIARI	61	1	1	2	2	12	84	3
004	ARCOLE	49	—	—	—	9	11	312	2
005	BADIA CALAVENA	10	—	—	—	3	3	153	—
006	BARDOLINO	23	1	1	2	8	14	92	2
007	BELFIORE	54	—	—	—	3	4	109	3
008	BEVILACQUA	60	—	1	1	—	13	49	1
009	BONAVIGO	55	—	—	—	4	15	97	2
010	BOSCHI SANT'ANNA	61	—	—	—	—	12	55	4
011	BOSCO CHIESANUOVA	22	—	—	—	8	3	75	3
012	BOVOLONE	107	—	2	2	7	18	950	11
013	BRENTINO BELLUNO	13	—	—	—	2	4	71	2
014	BRENZONE	17	—	—	—	1	7	16	4
015	BUSSOLENGO	26	—	2	2	25	24	785	15
016	BUTTAPIETRA	56	—	1	1	7	11	227	4
017	CALDIERO	9	—	3	3	50	71	108	20
018	CAPRINO VERONESE	53	6	1	7	25	176	278	16
019	CASALEONE	180	—	1	1	2	6	507	6
020	CASTAGNARO	85	—	1	1	52	60	143	7
021	CASTEL D'AZZANO	41	—	1	1	45	45	470	18
022	CASTELNUOVO DEL GARDA	19	—	2	2	31	13	428	5
023	CAVAION VERONESE	12	2	—	2	23	11	164	1
024	CAZZANO DI TRAMIGNA	7	—	—	—	1	7	41	1
025	CEREA	151	1	—	1	33	53	948	24
026	CERRO VERONESE	7	—	—	—	8	4	28	3
027	COLOGNA VENETA	63	—	—	—	14	22	428	8
028	COLOGNOLA AI COLLI	19	—	1	1	47	34	245	4
029	CONCAMARISE	14	—	—	—	—	2	84	1
030	COSTERMANO	16	—	—	—	6	17	121	9
031	DOLCE'	12	—	—	—	42	11	52	4
032	ERBE'	68	—	—	—	—	7	107	—
033	ERBEZZO	14	—	—	—	1	1	34	1
034	FERRARA DI MONTE BALDO	2	—	—	—	1	1	8	—
035	FUMANE	23	1	—	1	17	8	115	4
036	GARDA	4	—	—	—	6	8	65	9
037	GAZZO VERONESE	134	—	2	2	5	30	390	6
038	GREZZANA	52	—	2	2	103	21	337	9
039	ILLASI	10	—	—	—	5	26	196	2
040	ISOLA DELLA SCALA	176	—	1	1	49	45	490	14
041	ISOLA RIZZA	70	—	—	—	1	3	177	5
042	LAVAGNO	12	1	—	1	9	19	172	4
043	LAZISE	24	1	—	1	12	8	190	8
044	LEGNAGO	221	1	8	9	33	447	735	32
045	MALCESINE	8	—	—	—	—	1	13	2
046	MARANO DI VALPOLICELLA	12	—	—	—	3	5	89	3
047	MEZZANE DI SOTTO	4	—	1	1	1	1	43	3
048	MINERBE	161	—	1	1	4	42	170	7
049	MONTECCHIA DI CROSARA	8	—	—	—	5	5	299	3
050	MONTEFORTE D'ALPONE	42	—	—	—	15	16	368	3

per sesso e ramo di attività economica

FEMMINE

COMMERCIO RAMO 6			TRASPORTI E COMU- NICAZIONI RAMO 7	CREDITO E ASSICURAZIONE, SERVIZI ALLE IMPRESE, NOLEGGIO RAMO 8			PUBBLICA AMMINISTRAZIONE; SERVIZI PUBBLICI E PRIVATI RAMO 9			TOTALE	Codice dei Comuni
6. A	6. B	TOTALE		8. A	8. B	TOTALE	9. A	9. B	TOTALE		
31	2	33	3	—	1	1	1	29	30	144	001
115	4	119	2	4	6	10	5	107	112	691	002
27	1	28	2	1	7	8	5	40	45	247	003
91	1	92	8	3	8	11	6	96	102	596	004
40	1	41	2	1	1	2	3	34	37	251	005
308	3	311	59	3	15	18	13	158	171	700	006
63	3	66	6	—	4	4	—	62	62	311	007
31	—	31	6	1	3	4	3	25	28	193	008
37	1	38	3	3	1	4	2	43	45	263	009
30	1	31	4	—	3	3	3	17	20	190	010
147	—	147	2	2	8	10	7	74	81	351	011
277	7	284	16	6	35	41	15	329	344	1.780	012
32	—	32	1	—	1	1	2	13	15	141	013
86	1	87	5	6	2	8	5	91	96	241	014
342	9	351	14	15	21	36	42	367	409	1.687	015
106	—	106	8	2	7	9	11	83	94	523	016
101	3	104	11	5	19	24	7	135	142	542	017
170	8	178	13	6	23	29	14	177	191	966	018
77	2	79	5	7	22	29	8	168	176	991	019
86	3	89	7	4	1	5	22	76	98	547	020
177	10	187	30	5	28	33	15	195	210	1.080	021
197	4	201	13	4	12	16	6	134	140	868	022
88	1	89	4	2	2	4	4	65	69	379	023
21	—	21	3	2	2	4	3	18	21	106	024
313	19	332	37	10	53	63	27	332	359	2.001	025
39	—	39	2	—	6	6	2	32	34	131	026
150	8	158	19	10	17	27	17	251	268	1.007	027
134	9	143	10	6	22	28	17	168	185	716	028
18	2	20	3	—	2	2	3	41	44	170	029
57	1	58	5	1	7	8	3	56	59	299	030
37	5	42	9	1	—	1	2	38	40	213	031
35	1	36	1	3	4	7	4	32	36	262	032
21	—	21	—	—	2	2	—	10	10	84	033
12	3	15	1	—	—	—	2	8	10	38	034
72	1	73	5	1	2	3	9	94	103	352	035
237	6	243	6	—	23	23	6	106	112	476	036
86	1	87	5	4	7	11	2	101	103	773	037
176	8	184	14	7	21	28	7	217	224	974	038
69	1	70	10	—	16	16	8	111	119	454	039
253	6	259	16	25	23	48	93	320	413	1.511	040
41	2	43	3	1	—	1	—	36	36	339	041
92	—	92	12	6	14	20	9	116	125	466	042
250	3	253	5	1	8	9	9	126	135	645	043
684	17	701	77	64	120	184	64	1.137	1.201	3.640	044
267	—	267	4	2	6	8	5	149	154	457	045
35	—	35	10	2	3	5	4	68	72	234	046
28	—	28	1	3	4	7	1	58	59	148	047
117	4	121	7	9	22	31	7	119	126	670	048
30	1	31	3	1	4	5	—	67	67	426	049
185	7	192	6	4	8	12	6	141	147	801	050

segue TAV. 8 — Popolazione residente attiva in condizione professionale,

C —

Codice dei Comuni	COMUNI	AGRICOLTURA RAMO 0	INDUSTRIE						
			RAMO 1			RAMO 2	RAMO 3	RAMO 4	RAMO 5
			1. A	1. B	TOTALE				
051	MOZZECANE	21	—	—	—	6	15	179	8
052	NEGRAR	26	4	—	4	19	31	313	14
053	NOGARA	67	1	3	4	15	27	427	7
054	NOGAROLE ROCCA	40	—	—	—	3	66	144	—
055	OPPEANO	149	—	—	—	8	10	502	2
056	PALU'	42	—	—	—	3	1	50	1
057	PASTRENGO	5	—	—	—	8	7	122	1
058	PESCANTINA	45	1	—	1	22	26	399	12
059	PESCHIERA DEL GARDA	19	—	3	3	9	38	142	19
060	POVEGLIANO VERONESE	17	—	—	—	7	8	277	6
061	PRESSANA	37	—	—	—	4	5	146	2
062	RIVOLI VERONESE	23	—	—	—	5	10	71	1
063	RONCA'	16	—	1	1	39	14	211	1
064	RONCO ALL'ADIGE	107	1	2	3	12	18	202	5
065	ROVERCHIARA	95	1	—	1	—	5	130	2
066	ROVEREDO DI GUA'	24	—	—	—	1	1	80	1
067	ROVERE' VERONESE	12	1	—	1	3	2	58	2
068	SALIZZOLE	69	—	—	—	3	1	290	2
069	SAN BONIFACIO	50	1	1	2	44	117	647	11
070	SAN GIOVANNI ILARIONE	8	—	—	—	4	5	363	4
071	SAN GIOVANNI LUPATOTO	158	—	3	3	33	146	1.223	34
072	SANGUINETTO	47	—	—	—	2	9	373	6
073	SAN MARTINO BUON ALBERGO	47	1	3	4	36	133	700	31
074	SAN MAURO DI SALINE	7	—	—	—	1	—	31	2
075	SAN PIETRO DI MORUBIO	51	—	—	—	2	4	184	2
076	SAN PIETRO IN CARIANO	25	—	1	1	19	36	344	5
077	SANT'AMBROGIO DI VALPOLICELLA	7	—	1	1	149	28	230	13
078	SANT'ANNA D'ALFAEDO	20	—	—	—	5	1	76	—
079	SAN ZENO DI MONTAGNA	7	—	—	—	—	1	37	2
080	SELVA DI PROGNO	25	—	—	—	4	1	38	—
081	SOAVE	21	—	1	1	16	26	197	10
082	SOMMACAMPAGNA	49	—	1	1	64	45	594	17
083	SONA	51	1	2	3	43	18	604	18
084	SORGA'	93	—	—	—	6	21	159	1
085	TERRAZZO	146	—	—	—	1	3	93	—
086	TORRI DEL BENACO	5	—	—	—	3	6	42	5
087	TREGNAGO	8	—	—	—	8	24	238	5
088	TREVENZUOLO	79	—	—	—	8	36	118	4
089	VALEGGIO SUL MINCIO	67	—	—	—	36	20	391	10
090	VELO VERONESE	10	—	—	—	2	4	28	—
091	VERONA	385	18	83	101	811	879	5.790	373
092	VERONELLA	31	—	—	—	3	13	277	5
093	VESTENANOVA	19	1	—	1	1	7	181	3
094	VIGASIO	112	—	—	—	15	26	334	7
095	VILLA BARTOLOMEA	125	—	—	—	19	28	194	6
096	VILLAFRANCA DI VERONA	116	5	7	12	65	89	974	43
097	ZEVIO	298	1	8	9	12	24	431	16
098	ZIMELLA	27	—	—	—	4	12	320	5
	TOTALE PROVINCIA	5.353	52	153	205	2.331	3.445	30.449	1.031

per sesso e ramo di attività economica

F E M M I N E

COMMERCIO RAMO 6			TRASPORTI E COMU- NICAZIONI RAMO 7	CREDITO E ASSICURAZIONE, SERVIZI ALLE IMPRESE, NOLEGGIO RAMO 8			PUBBLICA AMMINISTRAZIONE; SERVIZI PUBBLICI E PRIVATI RAMO 9			TOTALE	Codice dei Comuni
6. A	6. B	TOTALE		8. A	8. B	TOTALE	9. A	9. B	TOTALE		
67	3	70	5	2	7	9	8	72	80	393	051
279	9	288	22	19	25	44	26	445	471	1.232	052
151	7	158	14	6	16	22	9	266	275	1.016	053
44	2	46	5	3	1	4	3	40	43	351	054
135	3	138	9	2	13	15	8	93	101	934	055
22	—	22	—	—	1	1	3	13	16	136	056
40	1	41	1	—	2	2	3	45	48	235	057
207	5	212	17	13	18	31	15	245	260	1.025	058
429	14	443	27	5	22	27	30	272	302	1.029	059
103	3	106	12	3	11	14	9	105	114	561	060
42	—	42	2	3	1	4	9	50	59	301	061
30	1	31	1	—	1	1	2	17	19	162	062
61	1	62	3	1	2	3	3	41	44	394	063
131	50	181	6	2	12	14	5	123	128	676	064
37	2	39	5	—	2	2	5	37	42	321	065
12	—	12	2	2	2	4	3	28	31	156	066
33	1	34	5	—	3	3	2	34	36	156	067
67	1	68	4	1	4	5	4	60	64	506	068
385	17	402	43	9	66	75	43	589	632	2.023	069
45	—	45	5	2	3	5	—	48	48	487	070
523	14	537	39	19	50	69	59	381	440	2.682	071
82	3	85	9	3	8	11	6	93	99	641	072
275	12	287	38	22	45	67	51	284	335	1.678	073
5	1	6	—	—	—	—	1	5	6	53	074
48	2	50	5	1	5	6	2	55	57	361	075
207	5	212	22	13	25	38	25	358	383	1.085	076
205	3	208	10	4	21	25	13	244	257	928	077
51	1	52	1	2	4	6	5	68	73	234	078
45	—	45	2	2	3	5	1	29	30	129	079
31	—	31	2	1	—	1	3	18	21	123	080
129	7	136	10	7	20	27	12	219	231	675	081
211	9	220	13	7	13	20	23	179	202	1.225	082
245	10	255	19	18	13	31	24	225	249	1.291	083
54	2	56	1	3	7	10	5	62	67	414	084
32	5	37	—	1	4	5	3	49	52	337	085
106	—	106	1	2	3	5	8	78	86	259	086
80	3	83	11	2	8	10	6	174	180	567	087
43	1	44	5	2	3	5	1	55	56	355	088
263	4	267	18	6	8	14	18	222	240	1.063	089
17	—	17	—	—	—	—	1	14	15	76	090
8.236	192	8.428	1.401	851	1.756	2.607	1.626	12.554	14.180	34.955	091
84	2	86	8	—	5	5	7	58	65	493	092
48	2	50	4	—	—	—	—	32	32	298	093
127	11	138	13	3	10	13	9	139	148	806	094
106	2	108	17	2	12	14	3	158	161	672	095
651	13	664	76	41	70	111	75	719	794	2.944	096
204	52	256	12	9	14	23	20	314	334	1.415	097
91	3	94	2	—	5	5	5	60	65	534	098
20.637	649	21.286	2.425	1.337	2.950	4.287	2.711	25.939	28.650	99.462	

TAV. 9 - Popolazione residente attiva in condizione professionale, per sesso, settore di attività economica e posizione nella professione

A — TOTALE

Codice dei Comuni	COMUNI	POSIZIONE NELLA PROFESSIONE									
		IMPRENDITORI E LIBERI PROFESSIONISTI		LAVORATORI IN PROPRIO		COADIUVANTI		DIRIGENTI E IMPIEGATI		LAVORATORI DIPENDENTI	
		MF	M	MF	M	MF	M	MF	M	MF	M
001	AFFI	15	14	104	85	10	2	64	35	296	209
002	ALBAREDO D'ADIGE	35	31	547	441	124	59	245	129	1.155	755
003	ANGIARI	26	24	182	142	34	8	96	48	372	241
004	ARCOLE	30	27	431	339	78	35	230	130	1.099	741
005	BADIA CALAVENA	31	28	245	210	36	22	73	46	429	257
006	BARDOLINO	123	94	611	464	173	72	415	240	919	671
007	BELFIORE	36	28	307	262	45	24	132	69	557	383
008	BEVILACQUA	13	11	171	144	22	11	93	52	305	193
009	BONAVIGO	12	11	210	179	60	24	80	35	423	273
010	BOSCHI SANT'ANNA	7	6	166	142	55	11	47	22	270	174
011	BOSCO CHIESANUOVA	16	15	464	380	146	88	140	60	427	299
012	BOVOLONE	145	137	1.398	1.178	378	156	718	343	2.643	1.688
013	BRENTINO BELLUNO	5	5	127	100	21	10	69	38	237	165
014	BRENZONE	48	38	250	198	47	21	112	54	300	205
015	BUSSOLENGO	212	193	1.200	953	239	85	1.091	658	2.698	1.864
016	BUTTAPIETRA	36	31	362	312	79	37	230	125	956	635
017	CALDIERO	48	40	340	280	45	22	381	206	946	670
018	CAPRINO VERONESE	95	79	631	512	106	41	468	233	1.527	996
019	CASALEONE	29	27	872	721	76	32	231	97	1.524	864
020	CASTAGNARO	42	38	610	532	161	71	182	91	765	481
021	CASTEL D'AZZANO	110	97	569	476	88	50	688	393	1.819	1.178
022	CASTELNUOVO DEL GARDA	88	73	611	468	84	32	459	247	1.655	1.209
023	CAVAION VERONESE	26	24	271	219	38	13	222	123	694	493
024	CAZZANO DI TRAMIGNA	12	11	169	154	9	2	62	34	219	164
025	CEREA	167	141	1.880	1.578	473	206	829	362	2.692	1.753
026	CERRO VERONESE	14	13	153	116	16	10	70	31	197	149
027	COLOGNA VENETA	88	79	801	691	162	72	520	242	1.401	881
028	COLOGNOLA AI COLLI	88	77	516	455	61	32	497	257	1.185	810
029	CONCAMARISE	9	8	151	128	24	13	55	19	232	133
030	COSTERMANO	30	26	205	163	42	16	139	74	480	318
031	DOLCE'	28	26	130	101	13	6	121	64	535	417
032	ERBE'	6	6	214	176	62	29	60	20	347	196
033	ERBEZZO	5	5	149	126	36	22	20	8	93	58
034	FERRARA DI MONTE BALDO	3	3	30	22	7	2	17	9	34	17
035	FUMANE	28	23	340	274	35	13	203	102	632	474
036	GARDA	82	66	387	274	111	44	221	110	580	411
037	GAZZO VERONESE	48	43	689	588	135	57	217	100	1.336	864
038	GREZZANA	83	72	792	659	94	55	544	270	1.930	1.413
039	ILLASI	49	41	425	377	53	28	272	145	783	537
040	ISOLA DELLA SCALA	145	122	883	756	212	89	736	379	2.277	1.396
041	ISOLA RIZZA	15	15	381	329	81	33	131	82	484	294
042	LAVAGNO	66	59	298	246	44	22	348	187	772	548
043	LAZISE	136	106	528	385	131	62	327	192	1.021	753
044	LEGNAGO	344	309	1.925	1.558	455	169	2.688	1.447	5.277	3.566
045	MALCESINE	66	44	416	290	138	56	201	113	439	300
046	MARANO DI VALPOLICELLA	24	23	352	323	57	41	129	55	386	272
047	MEZZANE DI SOTTO	9	7	164	154	15	9	80	47	292	195
048	MINERBE	55	51	405	341	92	31	270	109	1.032	652
049	MONTECCHIA DI CROSARA	24	21	416	387	33	18	163	83	785	486
050	MONTEFORTE D'ALPONE	100	84	657	567	80	35	333	175	1.353	861

segue TAV. 9 — **Popolazione residente attiva in condizione professionale, per sesso, settore di attività economica e posizione nella professione**

A — TOTALE

Codice dei Comuni	COMUNI	POSIZIONE NELLA PROFESSIONE									
		IMPRENDITORI E LIBERI PROFESSIONISTI		LAVORATORI IN PROPRIO		COADIUVANTI		DIRIGENTI E IMPIEGATI		LAVORATORI DIPENDENTI	
		MF	M	MF	M	MF	M	MF	M	MF	M
051	MOZZECANE	36	32	306	270	77	45	234	136	754	531
052	NEGRAR	184	163	1.039	902	140	69	897	509	1.943	1.328
053	NOGARA	102	87	660	539	139	69	510	263	1.574	1.011
054	NOGAROLE ROCCA	30	29	262	226	46	19	110	51	571	343
055	OPPEANO	58	52	783	683	172	67	275	138	1.536	950
056	PALU'	5	4	122	114	36	25	36	15	243	148
057	PASTRENGO	34	28	159	128	26	14	116	67	471	334
058	PESCANTINA	136	118	837	700	135	70	665	367	1.714	1.207
059	PESCHIERA DEL GARDA	156	128	655	455	202	76	881	540	1.439	1.105
060	POVEGLIANO VERONESE	57	54	458	407	44	25	348	207	1.131	784
061	PRESSANA	23	22	223	193	47	24	141	70	499	323
062	RIVOLI VERONESE	14	13	179	148	39	19	58	35	343	256
063	RONCA'	29	25	332	291	62	35	151	91	717	455
064	RONCO ALL'ADIGE	38	32	643	546	123	68	250	122	1.211	821
065	ROVERCHIARA	11	9	335	292	70	26	85	44	546	355
066	ROVEREDO DI GUA'	6	5	153	137	33	21	62	34	229	130
067	ROVERE' VERONESE	12	10	305	272	59	49	71	39	270	191
068	SALIZZOLE	32	30	544	449	113	60	133	62	773	488
069	SAN BONIFACIO	253	228	1.109	906	271	122	1.451	783	3.071	2.093
070	SAN GIOVANNI ILARIONE	23	20	445	398	63	30	136	89	1.016	659
071	SAN GIOVANNI LUPATOTO	218	193	1.262	998	282	114	1.396	733	4.376	2.814
072	SANGUINETTO	42	37	433	364	106	46	302	175	939	559
073	SAN MARTINO BUON ALBERGO	116	98	722	596	101	48	1.266	739	3.059	2.105
074	SAN MAURO DI SALINE	—	—	104	94	11	9	17	17	80	39
075	SAN PIETRO DI MORUBIO	39	39	305	266	50	22	139	78	594	361
076	SAN PIETRO IN CARIANO	143	126	745	614	106	40	836	459	1.751	1.257
077	SANT'AMBROGIO DI VALPOLICELLA	276	256	516	426	82	33	626	272	1.865	1.450
078	SANT'ANNA D'ALFAEDO	14	10	395	356	50	32	92	41	348	226
079	SAN ZENO DI MONTAGNA	10	10	161	132	52	28	69	39	155	109
080	SELVA DI PROGNO	3	2	191	165	57	33	35	22	209	150
081	SOAVE	42	33	472	419	81	52	487	243	1.062	722
082	SOMMACAMPAGNA	145	120	823	697	143	84	740	432	2.271	1.564
083	SONA	143	125	970	811	111	48	825	475	2.355	1.654
084	SORGA'	34	28	287	237	107	44	148	83	647	417
085	TERRAZZO	22	19	441	365	60	32	112	68	423	237
086	TORRI DEL BENACO	41	37	271	220	51	22	155	83	325	222
087	TREGNAGO	33	28	360	313	65	30	294	162	946	598
088	TREVENZUOLO	20	16	331	278	84	39	116	55	510	318
089	VALEGGIO SUL MINCIO	101	88	1.125	960	243	116	506	301	1.635	1.082
090	VELO VERONESE	2	2	183	167	17	13	21	6	84	43
091	VERONA	5.045	4.402	12.737	9.741	2.470	918	39.551	21.473	40.667	28.981
092	VERONELLA	21	18	334	265	82	35	135	76	826	511
093	VESTENANOVA	7	6	289	250	11	6	53	29	633	404
094	VIGASIO	70	60	435	362	84	38	371	199	1.391	886
095	VILLA BARTOLOMEA	75	62	605	486	135	45	309	150	990	699
096	VILLAFRANCA DI VERONA	301	244	2.085	1.712	275	114	2.424	1.500	4.516	3.087
097	ZEVIO	113	105	1.040	859	193	86	622	342	2.163	1.324
098	ZIMELLA	22	20	416	350	109	59	159	100	868	511
	TOTALE PROVINCIA	11.289	9.825	61.722	50.514	11.931	5.217	74.135	40.204	144.549	98.404

segue TAV. 9 — **Popolazione residente attiva in condizione professionale, per sesso, settore di attività economica e posizione nella professione**

B — AGRICOLTURA, CACCIA, FORESTE E PESCA

Codice dei Comuni	COMUNI	POSIZIONE NELLA PROFESSIONE									
		IMPREDITORI E LIBERI PROFESSIONISTI		LAVORATORI IN PROPRIO		COADIUVANTI		DIRIGENTI E IMPIEGATI		LAVORATORI DIPENDENTI	
		MF	M	MF	M	MF	M	MF	M	MF	M
001	AFFI	2	1	37	36	3	2	—	—	38	35
002	ALBAREDO D'ADIGE	2	2	211	180	52	29	5	4	95	58
003	ANGIARI	6	4	91	72	13	3	2	1	59	30
004	ARCOLE	4	3	174	157	25	11	6	4	55	40
005	BADIA CALAVENA	2	2	120	116	23	18	—	—	16	15
006	BARDOLINO	5	4	117	107	9	5	15	11	117	113
007	BELFIORE	3	2	175	159	16	9	4	3	75	46
008	BEVILACQUA	2	—	80	70	4	4	10	8	79	33
009	BONAVIGO	—	—	103	90	36	16	1	1	76	54
010	BOSCHI SANT'ANNA	—	—	91	75	37	7	1	—	26	12
011	BOSCO CHIESANUOVA	—	—	166	159	57	46	3	1	24	22
012	BOVOLONE	7	6	231	208	55	25	6	3	154	104
013	BRENTINO BELLUNO	—	—	69	61	2	—	2	1	17	15
014	BRENZONE	1	1	60	48	7	3	—	—	15	14
015	BUSSOLENGO	25	24	260	247	28	20	14	13	90	87
016	BUTTAPIETRA	2	1	158	140	32	14	3	3	78	59
017	CALDIERO	4	4	121	114	4	4	7	6	21	20
018	CAPRINO VERONESE	13	8	218	191	28	14	3	1	71	66
019	CASALEONE	1	1	193	161	18	8	20	9	221	94
020	CASTAGNARO	3	2	329	303	56	26	3	3	60	32
021	CASTEL D'AZZANO	1	1	125	112	18	9	4	3	50	32
022	CASTELNUOVO DEL GARDA	6	6	168	158	10	9	9	7	115	109
023	CAVAION VERONESE	3	3	65	60	7	6	7	5	63	59
024	CAZZANO DI TRAMIGNA	—	—	120	115	2	1	—	—	20	19
025	CEREA	15	14	327	287	72	39	13	9	177	104
026	CERRO VERONESE	—	—	48	42	—	—	—	—	6	5
027	COLOGNA VENETA	7	7	401	373	44	29	18	9	65	54
028	COLOGNOLA AI COLLI	3	3	248	239	17	12	6	5	44	40
029	CONCAMARISE	3	3	35	32	9	6	1	1	23	15
030	COSTERMANO	2	2	58	52	12	7	4	3	41	37
031	DOLCE'	2	2	53	48	1	—	2	1	34	29
032	ERBE'	—	—	94	84	33	19	—	—	85	41
033	ERBEZZO	—	—	94	90	25	18	—	—	12	9
034	FERRARA DI MONTE BALDO	1	1	14	13	2	1	—	—	4	4
035	FUMANE	—	—	133	115	6	5	3	2	34	31
036	GARDA	4	4	45	44	1	—	—	—	73	71
037	GAZZO VERONESE	10	10	302	280	76	29	1	1	172	107
038	GREZZANA	7	6	178	159	13	8	9	7	119	94
039	ILLASI	9	7	224	216	9	9	4	4	44	44
040	ISOLA DELLA SCALA	11	11	344	316	59	33	21	18	314	195
041	ISOLA RIZZA	1	1	172	157	38	18	1	1	72	37
042	LAVAGNO	5	5	107	102	6	5	6	4	40	36
043	LAZISE	14	11	144	135	15	13	9	6	128	121
044	LEGNAGO	20	18	455	398	102	41	40	27	206	118
045	MALCESINE	2	2	84	79	4	3	2	1	17	16
046	MARANO DI VALPOLICELLA	—	—	222	217	34	28	3	3	32	31
047	MEZZANE DI SOTTO	—	—	116	114	3	3	1	1	17	15
048	MINERBE	11	10	133	119	35	15	12	5	194	75
049	MONTECCHIA DI CROSARA	—	—	255	250	12	12	2	—	17	16
050	MONTEFORTE D'ALPONE	2	2	398	377	21	15	1	1	93	78

segue TAV. 9 — **Popolazione residente attiva in condizione professionale, per sesso, settore di attività economica e posizione nella professione**

B — AGRICOLTURA, CACCIA, FORESTE E PESCA

Codice dei Comuni	COMUNI	POSIZIONE NELLA PROFESSIONE									
		IMPRENDITORI E LIBERI PROFESSIONISTI		LAVORATORI IN PROPRIO		COADIUVANTI		DIRIGENTI E IMPIEGATI		LAVORATORI DIPENDENTI	
		MF	M	MF	M	MF	M	MF	M	MF	M
051	MOZZECANE	2	2	132	128	23	18	2	2	78	66
052	NEGRAR	8	6	319	307	23	17	10	8	113	109
053	NOGARA	8	7	236	210	34	14	5	2	79	62
054	NOGAROLE ROCCA	2	1	138	133	20	10	4	4	76	52
055	OPPEANO	10	9	263	242	52	27	5	4	267	166
056	PALU'	2	1	69	68	20	19	1	1	82	43
057	PASTRENGO	6	6	45	42	2	1	—	—	26	25
058	PESCANTINA	10	8	277	255	28	19	11	8	80	71
059	PESCHIERA DEL GARDA	9	9	68	63	8	4	16	13	48	41
060	POVEGLIANO VERONESE	1	1	133	127	11	8	3	3	61	53
061	PRESSANA	—	—	138	129	29	15	5	3	32	20
062	RIVOLI VERONESE	1	1	92	85	21	7	3	2	26	25
063	RONCA'	4	3	215	208	20	16	1	1	27	23
064	RONCO ALL'ADIGE	8	7	312	284	61	34	4	4	158	107
065	ROVERCHIARA	2	2	159	140	38	11	4	3	81	33
066	ROVEREDO DI GUA'	—	—	106	98	23	14	4	3	24	18
067	ROVERE' VERONESE	1	1	196	191	41	39	3	2	35	31
068	SALIZZOLE	3	2	212	193	32	20	2	1	93	57
069	SAN BONIFACIO	7	6	257	230	45	34	8	6	51	42
070	SAN GIOVANNI ILARIONE	—	—	233	227	3	3	2	2	18	16
071	SAN GIOVANNI LUPATOTO	28	25	246	215	39	17	15	10	170	73
072	SANGUINETTO	3	3	90	82	23	9	9	5	51	30
073	SAN MARTINO BUON ALBERGO	15	13	210	189	16	12	14	10	95	79
074	SAN MAURO DI SALINE	—	—	74	69	8	8	2	2	3	1
075	SAN PIETRO DI MORUBIO	4	4	105	99	11	8	8	7	76	35
076	SAN PIETRO IN CARIANO	3	2	186	177	13	9	13	8	121	115
077	SANT'AMBROGIO DI VALPOLICELLA	3	2	49	47	4	4	3	2	62	59
078	SANT'ANNA D'ALFAEDO	1	1	249	235	19	17	1	1	23	19
079	SAN ZENO DI MONTAGNA	—	—	73	70	19	15	—	—	4	4
080	SELVA DI PROGNO	1	—	128	120	44	29	—	—	13	12
081	SOAVE	1	—	290	280	31	30	17	12	81	77
082	SOMMACAMPAGNA	6	5	331	317	50	35	14	9	137	123
083	SONA	33	30	344	326	21	16	17	12	172	152
084	SORGA'	9	6	138	128	66	28	8	7	111	70
085	TERRAZZO	4	3	287	248	28	17	10	7	155	63
086	TORRI DEL BENACO	2	2	33	31	2	1	4	2	13	13
087	TREGNAGO	1	1	141	140	15	11	6	5	29	27
088	TREVENZUOLO	2	2	180	159	62	29	3	3	68	43
089	VALEGGIO SUL MINCIO	6	4	541	521	80	64	15	11	165	140
090	VELO VERONESE	1	1	133	128	15	12	—	—	17	15
091	VERONA	145	126	1.266	1.143	126	60	215	141	554	451
092	VERONELLA	2	1	120	109	12	4	6	3	55	47
093	VESTENANOVA	—	—	193	179	3	3	3	1	11	8
094	VIGASIO	5	5	160	147	20	12	14	10	174	87
095	VILLA BARTOLOMEA	3	2	316	270	67	22	8	6	84	53
096	VILLAFRANCA DI VERONA	15	11	739	697	49	31	31	23	213	169
097	ZEVIO	13	12	506	449	83	41	26	16	369	181
098	ZIMELLA	3	3	170	161	39	29	—	—	36	28
	TOTALE PROVINCIA	614	530	19.064	17.573	2.690	1.560	839	581	8.215	5.825

segue TAV. 9 — Popolazione residente attiva in condizione professionale, per sesso, settore di attività economica e posizione nella professione

C — INDUSTRIE

Codice dei Comuni	COMUNI	POSIZIONE NELLA PROFESSIONE									
		IMPRENDITORI E LIBERI PROFESSIONISTI		LAVORATORI IN PROPRIO		COADIUVANTI		DIRIGENTI E IMPIEGATI		LAVORATORI DIPENDENTI	
		MF	M	MF	M	MF	M	MF	M	MF	M
001	AFFI	—	—	37	34	1	—	15	9	196	135
002	ALBAREDO D'ADIGE	7	7	162	136	28	17	81	51	837	548
003	ANGIARI	12	12	45	39	8	—	38	24	251	176
004	ARCOLE	4	4	128	104	14	10	79	51	826	548
005	BADIA CALAVENA	16	16	55	52	1	1	28	21	340	191
006	BARDOLINO	6	6	189	180	23	14	82	58	377	301
007	BELFIORE	8	8	57	49	6	4	45	31	357	262
008	BEVILACQUA	5	5	45	38	5	4	22	14	179	131
009	BONAVIGO	2	2	59	52	10	3	17	7	272	178
010	BOSCHI SANT'ANNA	4	4	36	36	6	1	17	9	187	129
011	BOSCO CHIESANUOVA	6	6	156	145	28	20	23	10	256	199
012	BOVOLONE	18	18	835	742	205	80	160	69	1.887	1.208
013	BRENTINO BELLUNO	—	—	33	25	6	4	19	10	158	98
014	BRENZONE	15	14	96	94	5	2	20	13	134	119
015	BUSSOLENGO	58	55	486	379	66	24	359	229	1.823	1.254
016	BUTTAPIETRA	6	4	91	87	16	9	54	33	603	387
017	CALDIERO	7	7	82	75	11	8	145	92	697	508
018	CAPRINO VERONESE	10	10	194	179	18	11	162	88	1.103	697
019	CASALEONE	5	5	493	430	41	18	67	30	1.030	631
020	CASTAGNARO	4	4	178	156	58	28	42	24	558	365
021	CASTEL D'AZZANO	30	28	187	172	21	11	223	140	1.242	773
022	CASTELNUOVO DEL GARDA	19	16	210	164	15	5	146	77	1.178	827
023	CAVAION VERONESE	1	1	96	84	3	2	101	58	491	346
024	CAZZANO DI TRAMIGNA	2	2	30	29	2	1	19	12	157	116
025	CEREA	19	18	1.149	996	259	123	228	103	1.946	1.302
026	CERRO VERONESE	2	2	46	41	8	7	16	6	141	114
027	COLOGNA VENETA	17	17	152	130	38	16	144	88	1.009	637
028	COLOGNOLA AI COLLI	20	18	123	112	9	6	136	85	809	545
029	CONCAMARISE	1	—	83	73	7	4	17	8	160	96
030	COSTERMANO	3	3	84	77	6	4	51	30	330	207
031	DOLCE'	12	12	33	27	—	—	56	27	383	309
032	ERBE'	—	—	63	47	8	6	12	4	212	124
033	ERBEZZO	3	3	27	19	1	1	4	1	69	43
034	FERRARA DI MONTE BALDO	—	—	1	1	—	—	3	2	18	9
035	FUMANE	9	9	120	99	3	2	71	40	452	360
036	GARDA	8	8	102	97	14	11	39	24	255	190
037	GAZZO VERONESE	6	6	240	207	23	11	54	23	974	617
038	GREZZANA	9	8	322	303	24	15	210	110	1.350	1.007
039	ILLASI	8	8	102	89	13	10	87	50	547	371
040	ISOLA DELLA SCALA	24	22	224	202	32	18	185	118	1.348	854
041	ISOLA RIZZA	3	3	135	118	17	5	43	22	330	194
042	LAVAGNO	14	13	81	71	10	6	94	55	511	360
043	LAZISE	11	10	109	92	14	8	95	51	585	434
044	LEGNAGO	47	47	625	527	98	48	735	504	3.238	2.361
045	MALCESINE	4	4	74	71	6	5	16	13	114	105
046	MARANO DI VALPOLICELLA	7	7	67	64	9	5	43	17	257	190
047	MEZZANE DI SOTTO	—	—	17	16	2	2	14	8	151	109
048	MINERBE	14	13	107	96	11	6	79	48	610	434
049	MONTECCHIA DI CROSARA	8	7	82	75	7	2	67	44	706	430
050	MONTEFORTE D'ALPONE	23	21	97	85	3	3	106	62	975	631

segue TAV. 9 — Popolazione residente attiva in condizione professionale, per sesso,
settore di attività economica e posizione nella professione

C — INDUSTRIE

Codice dei Comuni	COMUNI	POSIZIONE NELLA PROFESSIONE									
		IMPRENDITORI E LIBERI PROFESSIONISTI		LAVORATORI IN PROPRIO		COADIUVANTI		DIRIGENTI E IMPIEGATI		LAVORATORI DIPENDENTI	
		MF	M	MF	M	MF	M	MF	M	MF	M
051	MOZZECANE	16	14	81	75	13	9	68	44	515	343
052	NEGRAR	31	30	360	333	31	20	173	115	1.052	768
053	NOGARA	12	12	201	166	40	29	140	88	1.043	661
054	NOGAROLE ROCCA	13	13	70	59	9	4	38	21	430	250
055	OPPEANO	7	7	327	288	57	25	82	44	1.050	637
056	PALU'	—	—	26	26	5	4	12	5	132	85
057	PASTRENGO	9	9	62	53	10	8	55	35	367	260
058	PESCANTINA	11	9	262	233	36	19	208	138	1.160	818
059	PESCHIERA DEL GARDA	10	10	147	128	12	9	162	110	708	571
060	POVEGLIANO VERONESE	22	21	174	169	7	6	100	63	793	539
061	PRESSANA	10	10	41	37	6	5	40	23	402	267
062	RIVOLI VERONESE	2	2	44	37	11	8	28	19	263	195
063	RONCA'	7	7	58	51	13	8	42	27	582	343
064	RONCO ALL'ADIGE	—	—	168	157	23	18	68	38	762	568
065	ROVERCHIARA	1	1	98	90	15	8	22	11	402	290
066	ROVEREDO DI GUA'	—	—	27	23	4	4	7	3	166	91
067	ROVERE' VERONESE	7	6	59	57	8	6	15	7	179	126
068	SALIZZOLE	15	15	217	175	43	23	45	20	569	360
069	SAN BONIFACIO	51	49	321	281	49	29	499	339	2.059	1.460
070	SAN GIOVANNI ILARIONE	9	8	117	104	30	15	70	51	917	589
071	SAN GIOVANNI LUPATOTO	24	23	421	353	61	33	598	336	3.152	2.072
072	SANGUINETTO	3	2	219	194	41	24	115	74	749	443
073	SAN MARTINO BUON ALBERGO	9	9	195	187	12	7	461	281	2.210	1.499
074	SAN MAURO DI SALINE	—	—	16	15	—	—	3	3	64	31
075	SAN PIETRO DI MORUBIO	28	28	128	116	22	8	40	23	422	273
076	SAN PIETRO IN CARIANO	34	33	264	228	31	14	201	130	1.046	766
077	SANT'AMBROGIO DI VALPOLICELLA	153	149	95	88	11	7	264	96	1.320	1.082
078	SANT'ANNA D'ALFAEDO	5	5	91	87	13	11	10	6	210	138
079	SAN ZENO DI MONTAGNA	3	3	34	32	3	3	13	8	103	70
080	SELVA DI PROGNO	—	—	25	23	2	1	6	4	143	105
081	SOAVE	7	7	72	61	14	8	140	82	612	437
082	SOMMACAMPAGNA	48	45	231	201	31	18	290	178	1.594	1.031
083	SONA	17	16	323	279	21	13	254	142	1.566	1.045
084	SORGA'	8	8	52	42	17	8	49	31	437	287
085	TERRAZZO	6	6	90	74	14	9	26	23	198	125
086	TORRI DEL BENACO	16	16	92	92	6	4	24	16	182	136
087	TREGNAGO	10	9	109	98	18	9	78	53	647	418
088	TREVENZUOLO	2	2	70	60	8	6	35	15	351	217
089	VALEGGIO SUL MINCIO	27	25	277	230	31	17	150	108	1.026	674
090	VELO VERONESE	—	—	30	29	1	—	2	—	44	14
091	VERONA	421	393	3.403	3.005	316	176	7.793	5.039	20.263	15.629
092	VERONELLA	7	6	68	50	12	9	44	29	663	402
093	VESTENANOVA	2	2	38	34	3	2	11	8	518	333
094	VIGASIO	15	14	104	93	18	10	107	68	862	539
095	VILLA BARTOLOMEA	30	28	136	109	18	8	75	48	677	496
096	VILLAFRANCA DI VERONA	36	34	510	448	42	25	509	316	2.787	1.878
097	ZEVIO	10	10	196	173	36	17	172	105	1.214	831
098	ZIMELLA	3	2	99	88	12	10	77	56	706	400
	TOTALE PROVINCIA	1.674	1.591	18.493	16.247	2.455	1.315	17.990	11.182	89.936	62.752

segue TAV. 9 — Popolazione residente attiva in condizione professionale, per sesso,
settore di attività economica e posizione nella professione

D — ALTRE ATTIVITÀ

Codice dei Comuni	COMUNI	POSIZIONE NELLA PROFESSIONE									
		IMPRENDITORI E LIBERI PROFESSIONISTI		LAVORATORI IN PROPRIO		COADIUVANTI		DIRIGENTI E IMPIEGATI		LAVORATORI DIPENDENTI	
		MF	M	MF	M	MF	M	MF	M	MF	M
001	AFFI	13	13	30	15	6	—	49	26	62	39
002	ALBAREDO D'ADIGE	26	22	174	125	44	13	159	74	223	149
003	ANGIARI	8	8	46	31	13	5	56	23	62	35
004	ARCOLE	22	20	129	78	39	14	145	75	218	153
005	BADIA CALAVENA	13	10	70	42	12	3	45	25	73	51
006	BARDOLINO	112	84	305	177	141	53	318	171	425	257
007	BELFIORE	25	18	75	54	23	11	83	35	125	75
008	BEVILACQUA	6	6	46	36	13	3	61	30	47	29
009	BONAVIGO	10	9	48	37	14	5	62	27	75	41
010	BOSCHI SANT'ANNA	3	2	39	31	12	3	29	13	57	33
011	BOSCO CHIESANUOVA	10	9	142	76	61	22	114	49	147	78
012	BOVOLONE	120	113	332	228	118	51	552	271	602	376
013	BRENTINO BELLUNO	5	5	25	14	13	6	48	27	62	52
014	BRENZONE	32	23	94	56	35	16	92	41	151	72
015	BUSSOLENGO	129	114	454	327	145	41	718	416	785	523
016	BUTTAPIETRA	28	26	113	85	31	14	173	89	275	189
017	CALDIERO	37	29	137	91	30	10	229	108	228	142
018	CAPRINO VERONESE	72	61	219	142	60	16	303	144	353	233
019	CASALEONE	23	21	186	130	17	6	144	58	273	139
020	CASTAGNARO	35	32	103	73	47	17	137	64	147	84
021	CASTEL D'AZZANO	79	68	257	192	49	30	461	250	527	373
022	CASTELNUOVO DEL GARDA	63	51	233	146	59	18	304	163	362	273
023	CAVAION VERONESE	22	20	110	75	28	5	114	60	140	88
024	CAZZANO DI TRAMIGNA	10	9	19	10	5	—	43	22	42	29
025	CEREA	133	109	404	295	142	44	588	250	569	347
026	CERRO VERONESE	12	11	59	33	8	3	54	25	50	30
027	COLOGNA VENETA	64	55	248	188	80	27	358	145	327	190
028	COLOGNOLA AI COLLI	65	56	145	104	35	14	355	167	332	225
029	CONCAMARISE	5	5	33	23	8	3	37	10	49	22
030	COSTERMANO	25	21	63	34	24	5	84	41	109	74
031	DOLCE'	14	12	44	26	12	6	63	36	118	79
032	ERBE'	6	6	57	45	21	4	48	16	50	31
033	ERBEZZO	2	2	28	17	10	3	16	7	12	6
034	FERRARA DI MONTE BALDO	2	2	15	8	5	1	14	7	12	4
035	FUMANE	19	14	87	60	26	6	129	60	146	83
036	GARDA	70	54	240	133	96	33	182	86	252	150
037	GAZZO VERONESE	32	27	147	101	36	17	162	76	190	140
038	GREZZANA	67	58	292	197	57	32	325	153	461	312
039	ILLASI	32	26	99	72	31	9	181	91	192	122
040	ISOLA DELLA SCALA	110	89	315	238	121	38	530	243	615	347
041	ISOLA RIZZA	11	11	74	54	26	10	87	59	82	63
042	LAVAGNO	47	41	110	73	28	11	248	128	221	152
043	LAZISE	111	85	275	158	102	41	223	135	308	198
044	LEGNAGO	277	244	845	633	255	80	1.913	916	1.833	1.087
045	MALCESINE	60	38	258	140	128	48	183	99	308	179
046	MARANO DI VALPOLICELLA	17	16	63	42	14	8	83	35	97	51
047	MEZZANE DI SOTTO	9	7	31	24	10	4	65	38	124	71
048	MINERBE	30	28	165	126	46	10	179	56	228	143
049	MONTECCHIA DI CROSARA	16	14	79	62	14	4	94	39	62	40
050	MONTEFORTE D'ALPONE	75	61	162	105	56	17	226	112	285	152

segue TAV. 9 — Popolazione residente attiva in condizione professionale, per sesso,
settore di attività economica e posizione nella professione

D — ALTRE ATTIVITÀ

Provincia Pos.
Napoli 19

Codice dei Comuni	COMUNI	POSIZIONE NELLA PROFESSIONE									
		IMPRENDITORI E LIBERI PROFESSIONISTI		LAVORATORI IN PROPRIO		COADIUVANTI		DIRIGENTI E IMPIEGATI		LAVORATORI DIPENDENTI	
		MF	M	MF	M	MF	M	MF	M	MF	M
051	MOZZECANE	18	16	93	67	41	18	164	90	161	122
052	NEGRAR	145	127	360	262	86	32	714	386	778	451
053	NOGARA	82	68	223	163	65	26	365	173	452	288
054	NOGAROLE ROCCA	15	15	54	34	17	5	68	26	65	41
055	OPPEANO	41	36	193	153	63	15	188	90	219	147
056	PALU'	3	3	27	20	11	2	23	9	29	20
057	PASTRENGO	19	13	52	33	14	5	61	32	78	49
058	PESCANTINA	115	101	298	212	71	32	446	221	474	318
059	PESCHIERA DEL GARDA	137	109	440	264	182	63	703	417	683	493
060	POVEGLIANO VERONESE	34	32	151	111	26	11	245	141	277	192
061	PRESSANA	13	12	44	27	12	4	96	44	65	36
062	RIVOLI VERONESE	11	10	43	26	7	4	27	14	54	36
063	RONCA'	18	15	59	32	29	11	108	63	108	89
064	RONCO ALL'ADIGE	30	25	163	105	39	16	178	80	291	146
065	ROVERCHIARA	8	6	78	62	17	7	59	30	63	32
066	ROVEREDO DI GUA'	6	5	20	16	6	3	51	28	39	21
067	ROVERE' VERONESE	4	3	50	24	10	4	53	30	56	34
068	SALIZOLE	14	13	115	81	38	17	86	41	111	71
069	SAN BONIFACIO	195	173	531	395	177	59	944	438	961	591
070	SAN GIOVANNI ILARIONE	14	12	95	67	30	12	64	36	81	54
071	SAN GIOVANNI LUPATOTO	166	145	595	430	182	64	783	387	1.054	669
072	SANGUINETTO	36	32	124	88	42	13	178	96	139	86
073	SAN MARTINO BUON ALBERGO	92	76	317	220	73	29	791	448	754	527
074	SAN MAURO DI SALINE	—	—	14	10	3	1	12	12	13	7
075	SAN PIETRO DI MORUBIO	7	7	72	51	17	6	91	48	96	53
076	SAN PIETRO IN CARIANO	106	91	295	209	62	17	622	321	584	376
077	SANT'AMBROGIO DI VALPOLICELLA	120	105	372	291	67	22	359	174	483	309
078	SANT'ANNA D'ALFAEDO	8	4	55	34	18	4	81	34	115	69
079	SAN ZENO DI MONTAGNA	7	7	54	30	30	10	56	31	48	35
080	SELVA DI PROGNO	2	2	38	22	11	3	29	18	53	33
081	SOAVE	34	26	110	78	36	14	330	149	369	208
082	SOMMACAMPAGNA	91	70	261	179	62	31	436	245	540	410
083	SONA	93	79	303	206	69	19	554	321	617	457
084	SORGA'	17	14	97	67	24	8	91	45	99	60
085	TERRAZZO	12	10	64	43	18	6	76	38	70	49
086	TORRI DEL BENACO	23	19	146	97	43	17	127	65	130	73
087	TREGNAGO	22	18	110	75	32	10	210	104	270	153
088	TREVENZUOLO	16	12	81	59	14	4	78	37	91	58
089	VALEGGIO SUL MINCIO	68	59	307	209	132	35	341	182	444	268
090	VELO VERONESE	1	1	20	10	1	1	19	6	23	14
091	VERONA	4.479	3.883	8.068	5.593	2.028	682	31.543	16.293	19.850	12.901
092	VERONELLA	12	11	146	106	58	22	85	44	108	62
093	VESTENANOVA	5	4	58	37	5	1	39	20	104	63
094	VIGASIO	50	41	171	122	46	16	250	121	355	260
095	VILLA BARTOLOMEA	42	32	153	107	50	15	226	96	229	150
096	VILLAFRANCA DI VERONA	250	199	836	567	184	58	1.884	1.161	1.516	1.040
097	ZEVIO	90	83	338	237	74	28	424	221	580	312
098	ZIMELLA	16	15	147	101	58	20	82	44	126	83
	TOTALE PROVINCIA	9.001	7.704	24.165	16.694	6.786	2.342	55.306	28.441	46.398	29.827

TAV. 10 - Popolazione residente attiva in condizione professionale,

Codice dei Comuni	COMUNI	CLASSI								
		14 - 19			20 - 29			30 - 54		
		Agricoltura, caccia, foreste e pesca	Industrie	Altre attività	Agricoltura, caccia, foreste e pesca	Industrie	Altre attività	Agricoltura, caccia, foreste e pesca	Industrie	Altre attività
001	AFFI	2	44	16	12	100	36	46	96	95
002	ALBAREDO D'ADIGE	32	227	37	55	368	170	211	454	340
003	ANGIARI	2	53	10	15	101	45	112	183	115
004	ARCOLE	22	203	48	25	358	155	158	440	292
005	BADIA CALAVENA	13	60	14	22	184	50	78	186	132
006	BARDOLINO	5	55	99	34	164	344	150	400	691
007	BELFIORE	15	74	19	48	165	84	154	209	183
008	BEVILACQUA	5	34	11	21	72	50	119	133	91
009	BONAVIGO	10	58	11	38	132	57	122	157	126
010	BOSCHI SANT'ANNA	8	42	15	13	84	40	108	107	74
011	BOSCO CHIESANUOVA	19	83	39	31	148	115	151	214	244
012	BOVOLONE	29	523	117	64	856	497	270	1.589	961
013	BRENTINO BELLUNO	1	36	6	13	92	57	55	79	81
014	BRENZONE	4	16	19	11	64	120	44	163	218
015	BUSSOLENGO	14	454	105	53	823	587	260	1.391	1.386
016	BUTTAPIETRA	17	111	26	37	242	176	167	371	379
017	CALDIERO	3	118	40	28	283	155	91	504	402
018	CAPRINO VERONESE	13	224	35	40	463	267	196	717	586
019	CASALEONE	13	232	48	51	480	152	279	843	367
020	CASTAGNARO	12	145	32	52	303	120	287	354	262
021	CASTEL D'AZZANO	7	222	69	31	521	356	116	880	879
022	CASTELNUOVO DEL GARDA	10	247	67	37	423	254	191	789	604
023	CAVAION VERONESE	3	90	24	16	236	108	86	327	239
024	CAZZANO DI TRAMIGNA	2	32	6	24	69	30	75	92	68
025	CEREA	29	506	127	72	960	503	357	1.906	994
026	CERRO VERONESE	6	34	12	12	70	53	29	98	96
027	COLOGNA VENETA	28	227	34	80	475	253	298	575	641
028	COLOGNOLA AI COLLI	13	140	45	41	372	259	189	543	553
029	CONCAMARISE	3	44	12	7	73	36	41	135	71
030	COSTERMANO	1	89	19	11	148	91	70	211	154
031	DOLCE'	8	67	13	10	165	79	53	214	136
032	ERBE'	10	47	15	36	102	47	133	135	92
033	ERBEZZO	11	22	5	33	34	22	58	44	31
034	FERRARA DI MONTE BALDO	3	4	3	3	7	14	6	8	27
035	FUMANE	6	87	12	25	191	124	92	332	226
036	GARDA	1	48	40	2	100	198	78	231	498
037	GAZZO VERONESE	24	222	30	46	389	166	367	622	308
038	GREZZANA	29	336	86	51	612	330	180	875	694
039	ILLASI	19	145	19	43	252	174	174	303	291
040	ISOLA DELLA SCALA	43	254	90	88	615	423	460	845	991
041	ISOLA RIZZA	14	106	15	31	194	96	190	211	140
042	LAVAGNO	6	110	30	23	240	187	94	323	384
043	LAZISE	15	131	56	29	244	242	185	393	582
044	LEGNAGO	22	541	261	97	1.339	1.328	517	2.527	3.030
045	MALCESINE	4	22	46	7	39	180	60	137	595
046	MARANO DI VALPOLICELLA	19	70	20	45	129	85	161	164	149
047	MEZZANE DI SOTTO	6	37	12	17	67	60	74	62	118
048	MINERBE	18	141	38	53	227	195	236	415	350
049	MONTECCHIA DI CROSARA	19	163	12	32	362	71	178	334	155
050	MONTEFORTE D'ALPONE	11	226	45	55	425	217	320	505	446

per sesso, classe di età e settore di attività economica

TOTALE

DI ETÀ (anni)												Codice dei Comuni
55 - 59			60 - 64			65 e più			TOTALE			
Agricoltura, caccia, foreste e pesca	Industrie	Altre attività	Agricoltura, caccia, foreste e pesca	Industrie	Altre attività	Agricoltura, caccia, foreste e pesca	Industrie	Altre attività	Agricoltura, caccia, foreste e pesca	Industrie	Altre attività	
13	8	9	7	—	2	—	1	2	80	249	160	001
42	56	49	16	9	19	9	1	11	365	1.115	626	002
25	17	11	10	—	3	7	—	1	171	354	185	003
35	44	30	14	3	15	10	3	13	264	1.051	553	004
31	7	8	12	2	—	5	1	9	161	440	213	005
31	38	82	26	11	44	17	9	41	263	677	1.301	006
30	23	23	15	2	15	11	—	7	273	473	331	007
23	17	12	3	—	5	4	—	4	175	256	173	008
32	11	8	10	2	2	4	—	5	216	360	209	009
20	10	5	6	6	2	—	1	4	155	250	140	010
31	20	46	12	3	16	6	1	14	250	469	474	011
68	107	101	16	22	25	6	8	23	453	3.105	1.724	012
13	6	2	5	2	4	3	1	3	90	216	153	013
21	25	24	3	1	13	—	1	10	83	270	404	014
58	94	96	20	20	31	12	10	26	417	2.792	2.231	015
28	35	26	19	8	8	5	3	5	273	770	620	016
17	30	31	8	7	18	10	—	15	157	942	661	017
50	65	66	18	6	31	16	12	22	333	1.487	1.007	018
73	68	48	20	10	15	17	3	13	453	1.636	643	019
71	31	39	19	6	10	10	1	6	451	840	469	020
24	64	41	16	12	16	4	4	12	198	1.703	1.373	021
41	92	55	12	11	25	17	6	16	308	1.568	1.021	022
28	29	25	9	7	15	3	3	3	145	692	414	023
28	13	4	11	4	8	2	—	3	142	210	119	024
93	181	133	35	33	48	18	15	31	604	3.601	1.836	025
4	9	13	2	1	6	1	1	3	54	213	183	026
85	63	85	19	11	26	25	9	38	535	1.360	1.077	027
47	32	43	15	7	21	13	3	11	318	1.097	932	028
13	13	7	2	2	5	5	1	1	71	268	132	029
25	21	22	5	2	9	5	3	10	117	474	305	030
10	28	16	5	8	3	6	2	4	92	484	251	031
21	10	17	6	1	9	6	—	2	212	295	182	032
20	4	5	6	—	2	3	—	3	131	104	68	033
8	3	2	—	—	—	1	—	2	21	22	48	034
33	34	25	8	10	9	12	1	11	176	655	407	035
27	26	56	8	10	31	7	3	17	123	418	840	036
93	53	32	22	8	20	9	3	11	561	1.297	567	037
42	77	60	12	10	16	12	5	16	326	1.915	1.202	038
45	43	34	8	7	8	1	7	9	290	757	535	039
99	81	111	33	16	43	26	2	33	749	1.813	1.691	040
32	16	19	14	—	2	3	1	8	284	528	280	041
24	32	30	8	4	11	9	1	12	164	710	654	042
51	40	72	14	5	32	16	1	35	310	814	1.019	043
130	295	321	31	29	100	26	12	83	823	4.743	5.123	044
28	10	67	8	3	28	2	3	21	109	214	937	045
42	16	9	14	2	6	10	2	5	291	383	274	046
21	13	21	6	2	10	13	3	18	137	184	239	047
51	32	32	15	4	20	12	2	13	385	821	648	048
35	10	13	14	1	10	8	—	4	286	870	265	049
76	40	57	31	5	26	22	3	13	515	1.204	804	050

segue TAV. 10 — Popolazione residente attiva in condizione professionale,

A —

Codice dei Comuni	COMUNI	CLASSI								
		14 - 19			20 - 29			30 - 54		
		Agricoltura, caccia, foreste e pesca	Industrie	Altre attività	Agricoltura, caccia, foreste e pesca	Industrie	Altre attività	Agricoltura, caccia, foreste e pesca	Industrie	Altre attività
051	MOZZECANE	15	89	33	46	190	135	136	373	270
052	NEGRAR	20	262	98	66	506	565	283	777	1.246
053	NOGARA	9	186	51	40	422	256	211	723	759
054	NOGAROLE ROCCA	11	91	14	19	201	57	162	245	130
055	OPPEANO	27	281	31	75	496	211	363	682	382
056	PALLU'	10	43	8	33	54	29	99	73	44
057	PASTRENGO	2	85	9	10	153	53	44	235	133
058	PESCANTINA	21	320	74	48	492	389	232	769	806
059	PESCHIERA DEL GARDA	4	120	122	14	265	523	99	581	1.269
060	POVEGLIANO VERONESE	7	186	36	21	364	227	138	493	411
061	PRESSANA	11	99	11	26	194	68	131	186	131
062	RIVOLI VERONESE	6	79	18	17	108	33	98	152	78
063	RONCA'	14	153	24	38	275	108	146	245	163
064	RONCO ALL'ADIGE	35	207	68	95	302	191	321	456	355
065	ROVERCHIARA	10	112	10	33	176	65	181	227	126
066	ROVEREDO DI GUA'	16	33	8	29	94	42	87	70	55
067	ROVERE' VERONESE	33	45	9	59	100	43	137	109	89
068	SALIZZOLE	31	154	33	51	292	94	200	407	187
069	SAN BONIFACIO	15	401	149	51	934	699	204	1.485	1.698
070	SAN GIOVANNI ILARIONE	11	243	14	35	443	86	169	421	152
071	SAN GIOVANNI LUPATOTO	26	609	141	52	1.154	776	325	2.302	1.637
072	SANGUINETTO	11	135	30	22	263	135	108	650	295
073	SAN MARTINO BUON ALBERGO	15	356	96	52	859	541	214	1.523	1.245
074	SAN MAURO DI SALINE	11	26	—	14	37	14	49	17	22
075	SAN PIETRO DI MORUBIO	5	127	10	24	187	77	125	293	154
076	SAN PIETRO IN CARIANO	8	241	76	28	438	390	212	806	1.055
077	SANT'AMBROGIO DI VALPOLICELLA	4	283	68	20	583	358	65	858	858
078	SANT'ANNA D'ALFAEDO	28	68	16	56	114	89	164	133	141
079	SAN ZENO DI MONTAGNA	8	19	10	22	50	48	47	75	116
080	SELVA DI PROGNO	14	34	11	26	72	33	114	64	72
081	SOAVE	23	133	49	65	307	259	238	358	506
082	SOMMACAMPAGNA	30	364	66	84	641	390	296	1.061	837
083	SONA	28	415	74	96	697	460	332	971	967
084	SORGA'	6	73	9	47	191	77	202	269	202
085	TERRAZZO	45	47	11	84	112	76	273	149	123
086	TORRI DEL BENACO	2	30	23	5	84	124	34	180	260
087	TREGNAGO	13	144	14	29	313	165	109	363	405
088	TREVENZUOLO	19	73	21	44	156	78	182	217	160
089	VALEGGIO SUL MINCIO	43	269	82	118	440	346	475	701	719
090	VELO VERONESE	17	16	2	33	29	27	90	31	29
091	VERONA	74	3.093	2.691	339	8.356	15.676	1.339	18.437	40.371
092	VERONELLA	12	168	27	15	286	95	122	301	233
093	VESTENANOVA	10	125	20	23	239	77	130	186	93
094	VIGASIO	16	154	56	33	376	264	242	515	477
095	VILLA BARTOLOMEA	12	139	21	39	281	163	278	449	419
096	VILLAFRANCA DI VERONA	64	589	230	152	1.132	1.244	605	1.954	2.785
097	ZEVIO	69	295	93	162	502	399	596	749	896
098	ZIMELLA	11	189	27	49	319	112	131	358	238
	TOTALE PROVINCIA	1.561	18.605	6.804	4.259	38.841	35.825	18.664	65.505	84.366

per sesso, classe di età e settore di attività economica

TOTALE

DI ETÀ (anni)												Codice dei Comuni
55 - 59			60 - 64			65 e più			TOTALE			
Agricoltura, caccia, foreste e pesca	Industrie	Altre attività	Agricoltura, caccia, foreste e pesca	Industrie	Altre attività	Agricoltura, caccia, foreste e pesca	Industrie	Altre attività	Agricoltura, caccia, foreste e pesca	Industrie	Altre attività	
21	28	31	7	9	4	12	4	4	237	693	477	051
66	84	98	18	13	40	20	5	36	473	1.647	2.083	052
66	81	78	25	21	25	11	3	18	362	1.436	1.187	053
30	18	12	16	3	4	2	2	2	240	560	219	054
88	51	47	23	11	17	21	2	16	597	1.523	704	055
20	4	8	9	1	3	3	—	1	174	175	93	056
11	22	20	4	5	4	8	3	5	79	503	224	057
62	78	85	22	12	34	21	6	16	406	1.677	1.404	058
21	56	131	6	13	46	5	4	54	149	1.039	2.145	059
26	47	32	12	4	18	5	2	9	209	1.096	733	060
24	18	15	7	1	4	5	1	1	204	499	230	061
16	9	8	2	—	4	4	—	1	143	348	142	062
48	23	20	13	5	4	8	1	3	267	702	322	063
62	42	54	17	11	15	13	3	18	543	1.021	701	064
45	20	17	11	3	4	4	—	3	284	538	225	065
16	6	11	4	1	5	5	—	1	157	204	122	066
35	9	18	9	4	7	3	1	7	276	268	173	067
37	29	32	15	2	9	8	5	9	342	889	364	068
58	130	142	16	20	71	24	9	49	368	2.979	2.808	069
29	32	15	8	2	11	4	2	6	256	1.143	284	070
64	163	142	16	18	51	15	10	33	498	4.256	2.780	071
23	65	30	4	11	15	8	3	14	176	1.127	519	072
41	113	85	15	25	33	13	11	27	350	2.887	2.027	073
4	1	2	7	2	2	2	—	2	87	83	42	074
37	28	26	8	4	6	5	1	10	204	640	283	075
51	75	94	12	9	22	25	7	32	336	1.576	1.669	076
18	99	64	7	17	30	7	3	23	121	1.843	1.401	077
28	12	18	12	1	5	5	1	8	293	329	277	078
15	7	11	3	3	2	1	2	8	96	156	195	079
24	5	13	6	—	3	2	1	1	186	176	133	080
45	39	42	26	7	16	23	1	7	420	845	879	081
81	96	53	28	24	31	19	8	13	538	2.194	1.390	082
79	83	87	30	11	35	22	4	13	587	2.181	1.636	083
52	22	19	16	5	9	9	3	12	332	563	328	084
47	20	19	25	5	4	10	1	7	484	334	240	085
8	18	29	1	6	16	4	2	17	54	320	469	086
25	33	38	11	8	11	5	1	11	192	862	644	087
42	17	11	12	3	6	16	—	4	315	466	280	088
117	75	84	28	17	28	26	9	33	807	1.511	1.292	089
20	1	2	3	—	2	3	—	2	166	77	64	090
326	1.839	4.498	117	295	1.634	111	176	1.098	2.306	32.196	65.968	091
32	33	31	9	6	15	5	—	8	195	794	409	092
34	19	14	10	—	4	3	3	3	210	572	211	093
48	44	49	21	12	19	13	5	7	373	1.106	872	094
97	58	58	37	8	22	15	1	17	478	936	700	095
132	162	258	53	36	80	41	11	73	1.047	3.884	4.670	096
92	63	70	46	13	23	32	6	25	997	1.628	1.506	097
38	29	33	11	2	12	8	—	7	248	897	429	098
4.389	6.098	8.897	1.466	1.024	3.308	1.083	475	2.456	31.422	130.548	141.656	

segue TAV. 10 — Popolazione residente attiva in condizione professionale,

Codice dei Comuni	COMUNI	CLASSI								
		14 - 19			20 - 29			30 - 54		
		Agricoltura, caccia, foreste e pesca	Industrie	Altre attività	Agricoltura, caccia, foreste e pesca	Industrie	Altre attività	Agricoltura, caccia, foreste e pesca	Industrie	Altre attività
001	AFFI	2	23	7	12	65	17	40	83	61
002	ALBAREDO D'ADIGE	28	107	24	41	215	111	151	378	200
003	ANGIARI	1	27	1	11	66	21	65	144	68
004	ARCOLE	20	87	34	20	213	96	125	368	181
005	BADIA CALAVENA	13	28	10	20	102	28	74	141	84
006	BARDOLINO	5	29	42	27	125	181	138	351	428
007	BELFIORE	13	43	11	39	109	44	121	177	108
008	BEVILACQUA	5	14	4	16	54	26	69	108	58
009	BONAVIGO	8	23	7	28	72	27	91	136	76
010	BOSCHI SANT'ANNA	6	22	7	7	49	22	60	92	46
011	BOSCO CHIESANUOVA	18	48	9	30	112	56	136	199	137
012	BOVOLONE	23	269	53	51	535	258	199	1.190	616
013	BRENTINO BELLUNO	1	16	3	11	50	37	45	64	60
014	BRENZONE	3	10	7	7	52	62	36	154	114
015	BUSSOLENGO	13	206	62	51	492	325	242	1.131	940
016	BUTTAPIETRA	12	49	14	33	132	108	123	297	254
017	CALDIERO	2	66	17	26	179	78	86	411	244
018	CAPRINO VERONESE	12	110	14	34	257	138	161	541	373
019	CASALEONE	7	108	21	31	319	81	156	616	206
020	CASTAGNARO	8	74	9	42	205	61	231	267	169
021	CASTEL D'AZZANO	7	113	35	26	296	206	85	642	618
022	CASTELNUOVO DEL GARDA	9	98	35	36	232	144	180	657	412
023	CAVAION VERONESE	2	44	12	14	145	61	80	267	154
024	CAZZANO DI TRAMIGNA	2	21	4	24	46	13	70	81	44
025	CEREA	22	259	59	55	630	243	254	1.449	605
026	CERRO VERONESE	5	26	2	12	46	25	23	90	61
027	COLOGNA VENETA	24	103	11	71	279	114	261	438	377
028	COLOGNOLA AI COLLI	13	71	20	37	208	142	179	449	353
029	CONCAMARISE	3	20	7	7	40	15	33	109	31
030	COSTERMANO	1	35	8	10	89	52	62	173	95
031	DOLCE'	8	40	6	8	112	50	45	186	90
032	ERBE'	5	16	8	27	57	21	87	100	53
033	ERBEZZO	11	12	1	30	15	12	51	36	18
034	FERRARA DI MONTE BALDO	3	—	1	3	5	7	5	5	11
035	FUMANE	5	49	3	23	126	53	80	294	143
036	GARDA	1	24	14	2	67	110	76	203	281
037	GAZZO VERONESE	22	90	18	33	235	102	264	478	204
038	GREZZANA	17	169	37	44	409	176	153	777	478
039	ILLASI	18	73	3	42	148	92	166	263	203
040	ISOLA DELLA SCALA	31	127	39	70	362	205	337	637	583
041	ISOLA RIZZA	12	61	13	24	105	73	136	161	95
042	LAVAGNO	6	58	11	19	150	98	89	262	264
043	LAZISE	15	67	27	26	156	136	169	328	374
044	LEGNAGO	21	277	121	69	872	640	356	2.042	1.855
045	MALCESINE	4	18	16	6	35	88	56	131	345
046	MARANO DI VALPOLICELLA	17	35	10	44	80	39	155	148	92
047	MEZZANE DI SOTTO	6	22	6	17	47	32	70	52	83
048	MINERBE	9	77	20	22	149	97	134	339	208
049	MONTECCHIA DI CROSARA	19	75	7	29	212	36	173	263	100
050	MONTEFORTE D'ALPONE	11	109	19	51	242	104	290	409	268

per sesso, classe di età e settore di attività economica

MASCHI

DI ETÀ (anni)												Codice dei Comuni
55 - 59			60 - 64			65 e più			TOTALE			
Agricoltura, caccia, foreste e pesca	Industrie	Altre attività	Agricoltura, caccia, foreste e pesca	Industrie	Altre attività	Agricoltura, caccia, foreste e pesca	Industrie	Altre attività	Agricoltura, caccia, foreste e pesca	Industrie	Altre attività	
13	6	7	7	—	1	—	1	—	74	178	93	001
33	50	30	14	8	12	6	1	6	273	759	383	002
19	14	9	8	—	2	6	—	1	110	251	102	003
30	44	18	13	3	6	7	2	5	215	717	340	004
28	7	4	11	2	—	5	1	5	151	281	131	005
30	35	51	24	10	24	16	9	16	240	559	742	006
21	23	18	14	2	9	11	—	3	219	354	193	007
18	16	10	3	—	3	4	—	3	115	192	104	008
23	9	5	8	2	2	3	—	2	161	242	119	009
16	10	3	5	5	2	—	1	2	94	179	82	010
26	17	19	12	3	7	6	1	6	228	380	234	011
53	96	76	14	20	21	6	7	15	346	2.117	1.039	012
12	4	2	5	2	1	3	1	1	77	137	104	013
17	24	13	3	1	5	—	1	7	66	242	208	014
54	84	59	20	18	21	11	10	14	391	1.941	1.421	015
26	34	17	18	7	6	5	1	4	217	520	403	016
17	27	22	7	7	10	10	—	9	148	690	380	017
44	62	36	16	5	25	13	10	10	280	985	596	018
49	59	29	16	9	9	14	3	8	273	1.114	354	019
57	28	23	18	3	8	10	—	—	366	577	270	020
20	59	30	15	10	13	4	4	11	157	1.124	913	021
37	87	32	11	9	18	16	6	10	289	1.089	651	022
25	27	13	9	5	7	3	3	1	133	491	248	023
27	9	4	11	3	4	1	—	1	135	160	70	024
74	165	79	32	25	37	16	14	22	453	2.542	1.045	025
4	8	10	2	—	4	1	—	—	47	170	102	026
76	54	56	17	10	17	23	4	30	472	888	605	027
43	29	31	14	7	13	13	2	7	299	766	566	028
8	9	7	2	2	3	4	1	—	57	181	63	029
20	19	11	5	2	5	3	3	4	101	321	175	030
8	27	8	5	8	2	6	2	3	80	375	159	031
15	8	11	5	—	7	5	—	2	144	181	102	032
16	4	2	6	—	1	3	—	1	117	67	35	033
7	2	1	—	—	—	1	—	2	19	12	22	034
30	32	10	4	9	7	11	—	7	153	510	223	035
25	24	30	8	10	13	7	2	8	119	330	456	036
79	50	18	20	8	15	9	3	4	427	864	361	037
39	73	40	11	10	11	10	5	10	274	1.443	752	038
45	33	16	8	6	3	1	5	3	280	528	320	039
82	73	72	29	14	34	24	1	22	573	1.214	955	040
26	14	10	13	—	2	3	1	4	214	342	197	041
21	30	17	8	4	7	9	1	8	152	505	405	042
48	38	46	14	5	18	14	1	16	286	595	617	043
108	261	228	27	27	65	21	8	51	602	3.487	2.960	044
26	8	33	8	3	14	1	3	8	101	198	504	045
39	16	5	14	2	3	10	2	3	279	283	152	046
21	12	12	6	1	6	13	1	5	133	135	144	047
37	28	22	11	2	12	11	2	4	224	597	363	048
35	7	8	14	1	4	8	—	4	278	558	159	049
69	35	37	31	4	13	21	3	6	473	802	447	050

segue TAV. 10 — Popolazione residente attiva in condizione professionale,

Codice dei Comuni	COMUNI	CLASSI								
		14 - 19			20 - 29			30 - 54		
		Agricoltura, caccia, foreste e pesca	Industrie	Altre attività	Agricoltura, caccia, foreste e pesca	Industrie	Altre attività	Agricoltura, caccia, foreste e pesca	Industrie	Altre attività
051	MOZZECANE	13	47	20	38	113	79	125	290	188
052	NEGRAR	19	138	48	58	357	257	270	681	831
053	NOGARA	8	101	24	33	247	136	163	523	483
054	NOGAROLE ROCCA	11	45	8	16	108	29	129	173	74
055	OPPEANO	22	148	14	59	296	116	256	500	260
056	PALU'	9	19	4	24	33	15	72	63	30
057	PASTRENGO	2	36	9	9	97	31	41	205	80
058	PESCANTINA	17	144	39	39	316	210	210	665	557
059	PESCHIERA DEL GARDA	3	64	59	11	174	295	84	521	845
060	POVEGLIANO VERONESE	7	90	16	19	214	139	125	446	294
061	PRESSANA	9	43	3	23	124	28	104	156	79
062	RIVOLI VERONESE	6	44	10	14	74	21	80	135	49
063	RONCA'	13	57	17	37	166	71	136	185	106
064	RONCO ALL'ADIGE	25	121	19	83	209	94	250	397	213
065	ROVERCHIARA	5	55	5	28	121	39	106	201	75
066	ROVEREDO DI GUA'	14	15	5	25	51	23	71	49	34
067	ROVERE' VERONESE	33	21	2	54	72	24	132	97	52
068	SALIZZOLE	26	79	19	43	190	56	154	293	116
069	SAN BONIFACIO	14	198	65	44	577	345	178	1.234	1.075
070	SAN GIOVANNI ILARIONE	11	117	9	34	274	58	162	344	93
071	SAN GIOVANNI LUPATOTO	18	316	63	40	649	403	198	1.689	1.073
072	SANGUINETTO	7	71	17	14	168	83	77	440	174
073	SAN MARTINO BUON ALBERGO	13	204	36	41	493	290	186	1.153	880
074	SAN MAURO DI SALINE	10	14	—	14	18	8	45	14	17
075	SAN PIETRO DI MORUBIO	5	62	2	19	120	39	82	238	94
076	SAN PIETRO IN CARIANO	6	125	34	24	276	201	196	686	700
077	SANT'AMBROGIO DI VALPOLICELLA	4	165	37	17	375	200	63	767	596
078	SANT'ANNA D'ALFAEDO	26	36	5	50	71	39	155	127	86
079	SAN ZENO DI MONTAGNA	6	9	5	21	26	27	45	70	71
080	SELVA DI PROGNO	12	17	5	22	50	18	99	60	47
081	SOAVE	23	69	21	59	186	108	226	295	312
082	SOMMACAMPAGNA	27	159	31	68	352	230	272	847	608
083	SONA	24	188	38	82	415	259	300	801	694
084	SORGA'	3	46	3	37	106	39	134	199	127
085	TERRAZZO	25	23	6	58	70	44	187	124	80
086	TORRI DEL BENACO	2	16	11	4	55	62	30	169	171
087	TREGNAGO	12	60	7	27	184	72	105	305	245
088	TREVENZUOLO	17	32	10	38	93	42	125	157	102
089	VALEGGIO SUL MINCIO	38	129	28	108	254	178	437	586	466
090	VELO VERONESE	15	6	—	29	11	12	88	25	16
091	VERONA	46	1.915	1.148	264	5.534	7.638	1.118	14.690	25.638
092	VERONELLA	9	60	15	9	160	57	106	244	142
093	VESTENANOVA	6	44	7	22	154	44	118	162	63
094	VIGASIO	10	69	33	24	210	160	158	392	314
095	VILLA BARTOLOMEA	11	67	12	26	186	86	201	378	239
096	VILLAFRANCA DI VERONA	54	284	111	131	679	769	539	1.557	1.896
097	ZEVIO	39	137	39	118	304	190	402	621	576
098	ZIMELLA	11	74	15	43	178	66	118	274	147
	TOTALE PROVINCIA	1.275	9.527	3.063	3.518	24.188	18.393	15.126	52.545	54.029

per sesso, classe di età e settore di attività economica

MASCHI

DI ETÀ (anni)												Codice dei Comuni
55 - 59			60 - 64			65 e più			TOTALE			
Agricoltura, caccia, foreste e pesca	Industrie	Altre attività	Agricoltura, caccia, foreste e pesca	Industrie	Altre attività	Agricoltura, caccia, foreste e pesca	Industrie	Altre attività	Agricoltura, caccia, foreste e pesca	Industrie	Altre attività	
21	25	20	7	7	4	12	3	2	216	485	313	051
62	76	71	18	10	30	20	4	21	447	1.266	1.258	052
58	67	45	23	15	19	10	3	11	295	956	718	053
27	16	6	15	3	3	2	2	1	200	347	121	054
71	45	34	22	10	10	18	2	7	448	1.001	441	055
17	4	4	7	1	1	3	—	—	132	120	54	056
10	20	8	4	4	2	8	3	2	74	365	132	057
57	74	50	18	12	18	20	6	10	361	1.217	884	058
21	55	89	6	11	26	5	3	32	130	828	1.346	059
24	43	20	12	4	13	5	1	5	192	798	487	060
20	17	9	6	1	3	5	1	1	167	342	123	061
14	8	5	2	—	4	4	—	1	120	261	90	062
45	23	12	13	5	3	7	—	1	251	436	210	063
52	41	33	14	10	6	12	3	7	436	781	372	064
39	20	12	8	3	4	3	—	2	189	400	137	065
16	5	7	2	1	4	5	—	—	133	121	73	066
34	9	12	8	3	3	3	—	2	264	202	95	067
27	25	21	15	1	6	8	5	5	273	593	223	068
48	125	89	14	17	52	20	7	30	318	2.158	1.656	069
29	28	11	8	2	9	4	2	1	248	767	181	070
54	137	95	15	17	41	15	9	20	340	2.817	1.695	071
21	47	21	4	8	11	6	3	9	129	737	315	072
36	101	63	14	22	20	13	10	11	303	1.983	1.300	073
3	1	2	6	2	2	2	—	1	80	49	30	074
34	24	18	8	4	5	5	—	7	153	448	165	075
49	70	59	12	8	10	24	6	10	311	1.171	1.014	076
16	95	45	7	17	18	7	3	5	114	1.422	901	077
25	12	6	12	1	4	5	—	5	273	247	145	078
13	7	5	3	3	2	1	1	3	89	116	113	079
20	5	6	6	—	1	2	1	1	161	133	78	080
43	38	23	25	6	9	23	1	2	399	595	475	081
76	87	34	28	22	24	18	6	8	489	1.473	935	082
78	78	62	30	9	22	22	4	7	536	1.495	1.082	083
41	17	11	16	5	7	8	3	7	239	376	194	084
35	18	11	23	2	2	10	—	3	338	237	146	085
8	17	13	1	5	8	4	2	6	49	264	271	086
24	29	22	11	8	7	5	1	7	184	587	360	087
32	17	8	10	1	6	14	—	2	236	300	170	088
107	68	44	25	10	17	25	7	20	740	1.054	753	089
19	1	1	3	—	1	2	—	2	156	43	32	090
287	1.685	3.160	103	266	1.090	103	152	678	1.921	24.242	39.352	091
26	28	17	9	4	10	5	—	4	164	496	245	092
32	18	7	10	—	4	3	1	—	191	379	125	093
37	39	34	19	11	15	13	3	4	261	724	560	094
67	50	35	35	7	16	13	1	12	353	689	400	095
117	141	164	50	31	42	40	9	43	931	2.701	3.025	096
69	57	48	43	13	15	28	4	13	699	1.136	881	097
30	28	21	11	2	8	8	—	6	221	556	263	098
3.787	5.531	5.943	1.357	898	2.169	1.006	398	1.411	26.069	93.087	85.008	

segue TAV. 10 — Popolazione residente attiva in condizione professionale,

Codice dei Comuni	COMUNI	CLASSI								
		14 - 19			20 - 29			30 - 54		
		Agricoltura, caccia, foreste e pesca	Industrie	Altre attività	Agricoltura, caccia, foreste e pesca	Industrie	Altre attività	Agricoltura, caccia, foreste e pesca	Industrie	Altre attività
001	AFFI	—	21	9	—	35	19	6	13	34
002	ALBAREDO D'ADIGE	4	120	13	14	153	59	60	76	140
003	ANGIARI	1	26	9	4	35	24	47	39	47
004	ARCOLE	2	116	14	5	145	59	33	72	111
005	BADIA CALAVENA	—	32	4	2	82	22	4	45	48
006	BARDOLINO	—	26	57	7	39	163	12	49	263
007	BELFIORE	2	31	8	9	56	40	33	32	75
008	BEVILACQUA	—	20	7	5	18	24	50	25	33
009	BONAVIGO	2	35	4	10	60	30	31	21	50
010	BOSCHI SANT'ANNA	2	20	8	6	35	18	48	15	28
011	BOSCO CHIESANUOVA	1	35	30	1	36	59	15	15	107
012	BOVOLONE	6	254	64	13	321	239	71	399	345
013	BRENTINO BELLUNO	—	20	3	2	42	20	10	15	21
014	BRENZONE	1	6	12	4	12	58	8	9	104
015	BUSSOLENGO	1	248	43	2	331	262	18	260	446
016	BUTTAPIETRA	5	62	12	4	110	68	44	74	125
017	CALDIERO	1	52	23	2	104	77	5	93	158
018	CAPRINO VERONESE	1	114	21	6	206	129	35	176	213
019	CASALEONE	6	124	27	20	161	71	123	227	161
020	CASTAGNARO	4	71	23	10	98	59	56	87	93
021	CASTEL D'AZZANO	—	109	34	5	225	150	31	238	261
022	CASTELNUOVO DEL GARDA	1	149	32	1	191	110	11	132	192
023	CAVAION VERONESE	1	46	12	2	91	47	6	60	85
024	CAZZANO DI TRAMIGNA	—	11	2	—	23	17	5	11	24
025	CEREA	7	247	68	17	330	260	103	457	389
026	CERRO VERONESE	1	8	10	—	24	28	6	8	35
027	COLOGNA VENETA	4	124	23	9	196	139	37	137	264
028	COLOGNOLA AI COLLI	—	69	25	4	164	117	10	94	200
029	CONCAMARISE	—	24	5	—	33	21	8	26	40
030	COSTERMANO	—	54	11	1	59	39	8	38	59
031	DOLCE'	—	27	7	2	53	29	8	28	46
032	ERBE'	5	31	7	9	45	26	46	35	39
033	ERBEZZO	—	10	4	3	19	10	7	8	13
034	FERRARA DI MONTE BALDO	—	4	2	—	2	7	1	3	16
035	FUMANE	1	38	9	2	65	71	12	38	83
036	GARDA	—	24	26	—	33	88	2	28	217
037	GAZZO VERONESE	2	132	12	13	154	64	103	144	104
038	GREZZANA	12	167	49	7	203	154	27	98	216
039	ILLASI	1	72	16	1	104	82	8	40	88
040	ISOLA DELLA SCALA	12	127	51	18	253	218	123	208	408
041	ISOLA RIZZA	2	45	2	7	89	23	54	50	45
042	LAVAGNO	—	52	19	4	90	89	5	61	120
043	LAZISE	—	64	29	3	88	106	16	65	208
044	LEGNAGO	1	264	140	28	467	688	161	485	1.175
045	MALCESINE	—	4	30	1	4	92	4	6	250
046	MARANO DI VALPOLICELLA	2	35	10	1	49	46	6	16	57
047	MEZZANE DI SOTTO	—	15	6	—	20	28	4	10	35
048	MINERBE	9	64	18	31	78	98	102	76	142
049	MONTECCHIA DI CROSARA	—	88	5	3	150	35	5	71	55
050	MONTEFORTE D'ALPONE	—	117	26	4	183	113	30	96	178

per sesso, classe di età e settore di attività economica

FEMMINE

DI ETÀ (anni)												Codice dei Comuni
55 - 59			60 - 64			65 e più			TOTALE			
Agricoltura, caccia, foreste e pesca	Industrie	Altre attività	Agricoltura, caccia, foreste e pesca	Industrie	Altre attività	Agricoltura, caccia, foreste e pesca	Industrie	Altre attività	Agricoltura, caccia, foreste e pesca	Industrie	Altre attività	
—	2	2	—	—	1	—	—	2	6	71	67	001
9	6	19	2	1	7	3	—	5	92	356	243	002
6	3	2	2	—	1	1	—	—	61	103	83	003
5	—	12	1	—	9	3	1	8	49	334	213	004
3	—	4	1	—	—	—	—	4	10	159	82	005
1	3	31	2	1	20	1	—	25	23	118	559	006
9	—	5	1	—	6	—	—	4	54	119	138	007
5	1	2	—	—	2	—	—	1	60	64	69	008
9	2	3	2	—	—	1	—	3	55	118	90	009
4	—	2	1	1	—	—	—	2	61	71	58	010
5	3	27	—	—	9	—	—	8	22	89	240	011
15	11	25	2	2	4	—	1	8	107	988	685	012
1	2	—	—	—	3	—	—	2	13	79	49	013
4	1	11	—	—	8	—	—	3	17	28	196	014
4	10	37	—	2	10	1	—	12	26	851	810	015
2	1	9	1	1	2	—	2	1	56	250	217	016
—	3	9	1	—	8	—	—	6	9	252	281	017
6	3	30	2	1	6	3	2	12	53	502	411	018
24	9	19	4	1	6	3	—	5	180	522	289	019
14	3	16	1	3	2	—	1	6	85	263	199	020
4	5	11	1	2	3	—	—	1	41	579	460	021
4	5	23	1	2	7	1	—	6	19	479	370	022
3	2	12	—	2	8	—	—	2	12	201	166	023
1	4	—	—	1	4	1	—	2	7	50	49	024
19	16	54	3	8	11	2	1	9	151	1.059	791	025
—	1	3	—	1	2	—	1	3	7	43	81	026
9	9	29	2	1	9	2	5	8	63	472	472	027
4	3	12	1	—	8	—	1	4	19	331	366	028
5	4	—	—	—	2	1	—	1	14	87	69	029
5	2	11	—	—	4	2	—	6	16	153	130	030
2	1	8	—	—	1	—	—	1	12	109	92	031
6	2	6	1	1	2	1	—	—	68	114	80	032
4	—	3	—	—	1	—	—	2	14	37	33	033
1	1	1	—	—	—	—	—	—	2	10	26	034
3	2	15	4	1	2	1	1	4	23	145	184	035
2	2	26	—	—	18	—	1	9	4	88	384	036
14	3	14	2	—	5	—	—	7	134	433	206	037
3	4	20	1	—	5	2	—	6	52	472	450	038
—	10	18	—	1	5	—	2	6	10	229	215	039
17	8	39	4	2	9	2	1	11	176	599	736	040
6	2	9	1	—	—	—	—	4	70	186	83	041
3	2	13	—	—	4	—	—	4	12	205	249	042
3	2	26	—	—	14	2	—	19	24	219	402	043
22	34	93	4	2	35	5	4	32	221	1.256	2.163	044
2	2	34	—	—	14	1	—	13	8	16	433	045
3	—	4	—	—	3	—	—	2	12	100	122	046
—	1	9	—	1	4	—	2	13	4	49	95	047
14	4	10	4	2	8	1	—	9	161	224	285	048
—	3	5	—	—	6	—	—	—	8	312	106	049
7	5	20	—	1	13	1	—	7	42	402	357	050

segue TAV. 10 — Popolazione residente attiva in condizione professionale,

Codice dei Comuni	COMUNI	C — CLASSI								
		14 - 19			20 - 29			30 - 54		
		Agricoltura, caccia, foreste e pesca	Industrie	Altre attività	Agricoltura, caccia, foreste e pesca	Industrie	Altre attività	Agricoltura, caccia, foreste e pesca	Industrie	Altre attività
051	MOZZECANE	2	42	13	8	77	56	11	83	82
052	NEGRAR	1	124	50	8	149	308	13	96	415
053	NOGARA	1	85	27	7	175	120	48	200	276
054	NOGAROLE ROCCA	—	46	6	3	93	28	33	72	56
055	OPPEANO	5	133	17	16	200	95	107	182	122
056	PALU'	1	24	4	9	21	14	27	10	14
057	PASTRENGO	—	49	—	1	56	22	3	30	53
058	PESCANTINA	4	176	35	9	176	179	22	104	249
059	PESCHIERA DEL GARDA	1	56	63	3	91	228	15	60	424
060	POVEGLIANO VERONESE	—	96	20	2	150	88	13	47	117
061	PRESSANA	2	56	8	3	70	40	27	30	52
062	RIVOLI VERONESE	—	35	8	3	34	12	18	17	29
063	RONCA'	1	96	7	1	109	37	10	60	57
064	RONCO ALL'ADIGE	10	86	49	12	93	97	71	59	142
065	ROVERCHIARA	5	57	5	5	55	26	75	26	51
066	ROVEREDO DI GUA'	2	18	3	4	43	19	16	21	21
067	ROVERE' VERONESE	—	24	7	5	28	19	5	12	37
068	SALIZZOLE	5	75	14	8	102	38	46	114	71
069	SAN BONIFACIO	1	203	84	7	357	354	26	251	623
070	SAN GIOVANNI ILARIONE	—	126	5	1	169	28	7	77	59
071	SAN GIOVANNI LUPATOTO	8	293	78	12	505	373	127	613	564
072	SANGUINETTO	4	64	13	8	95	52	31	210	121
073	SAN MARTINO BUON ALBERGO	2	152	60	11	366	251	28	370	365
074	SAN MAURO DI SALINE	1	12	—	—	19	6	4	3	5
075	SAN PIETRO DI MORUBIO	—	65	8	5	67	38	43	55	60
076	SAN PIETRO IN CARIANO	2	116	42	4	162	189	16	120	355
077	SANT'AMBROGIO DI VALPOLICELLA	—	118	31	3	208	158	2	91	262
078	SANT'ANNA D'ALFAEDO	2	32	11	6	43	50	9	6	55
079	SAN ZENO DI MONTAGNA	2	10	5	1	24	21	2	5	45
080	SELVA DI PROGNO	2	17	6	4	22	15	15	4	25
081	SOAVE	—	64	28	6	121	151	12	63	194
082	SOMMACAMPAGNA	3	205	35	16	289	160	24	214	229
083	SONA	4	227	36	14	282	201	32	170	273
084	SORGA'	3	27	6	10	85	38	68	70	75
085	TERRAZZO	20	24	5	26	42	32	86	25	43
086	TORRI DEL BENACO	—	14	12	1	29	62	4	11	89
087	TREGNAGO	1	84	7	2	129	93	4	58	160
088	TREVENZUOLO	2	41	11	6	63	36	57	60	58
089	VALEGGIO SUL MINCIO	5	140	54	10	186	168	38	115	253
090	VELO VERONESE	2	10	2	4	18	15	2	6	13
091	VERONA	28	1.178	1.543	75	2.822	8.038	221	3.747	14.733
092	VERONELLA	3	108	12	6	126	38	16	57	91
093	VESTENANOVA	4	81	13	1	85	33	12	24	30
094	VIGASIO	6	85	23	9	166	104	84	123	163
095	VILLA BARTOLOMEA	1	72	9	13	95	77	77	71	180
096	VILLAFRANCA DI VERONA	10	305	119	21	453	475	66	397	889
097	ZEVIO	30	158	54	44	198	209	194	128	320
098	ZIMELLA	—	115	12	6	141	46	13	84	91
	TOTALE PROVINCIA	286	9.078	3.741	741	14.653	17.432	3.538	12.960	30.337

per sesso, classe di età e settore di attività economica

FEMMINE

DI ETÀ (anni)												Codice dei Comuni
55 - 59			60 - 64			65 e più			TOTALE			
Agricoltura, caccia, foreste e pesca	Industrie	Altre attività	Agricoltura, caccia, foreste e pesca	Industrie	Altre attività	Agricoltura, caccia, foreste e pesca	Industrie	Altre attività	Agricoltura, caccia, foreste e pesca	Industrie	Altre attività	
—	3	11	—	2	—	—	1	2	21	208	164	051
4	8	27	—	3	10	—	1	15	26	381	825	052
8	14	33	2	6	6	1	—	7	67	480	469	053
3	2	6	1	—	1	—	—	1	40	213	98	054
17	6	13	1	1	7	3	—	9	149	522	263	055
3	—	4	2	—	2	—	—	1	42	55	39	056
1	2	12	—	1	2	—	—	3	5	138	92	057
5	4	35	4	—	16	1	—	6	45	460	520	058
—	1	42	—	2	20	—	1	22	19	211	799	059
2	4	12	—	—	5	—	1	4	17	298	246	060
4	1	6	1	—	1	—	—	—	37	157	107	061
2	1	3	—	—	—	—	—	—	23	87	52	062
3	—	8	—	—	1	1	1	2	16	266	112	063
10	1	21	3	1	9	1	—	11	107	240	329	064
6	—	5	3	—	—	1	—	1	95	138	88	065
—	1	4	2	—	1	—	—	1	24	83	49	066
1	—	6	1	1	4	—	1	5	12	66	78	067
10	4	11	—	1	3	—	—	4	69	296	141	068
10	5	53	2	3	19	4	2	19	50	821	1.152	069
—	4	4	—	—	2	—	—	5	8	376	103	070
10	26	47	1	1	10	—	1	13	158	1.439	1.085	071
2	18	9	—	3	4	2	—	5	47	390	204	072
5	12	22	1	3	13	—	1	16	47	904	727	073
1	—	—	1	—	—	—	—	1	7	34	12	074
3	4	8	—	—	1	—	1	3	51	192	118	075
2	5	35	—	1	12	1	1	22	25	405	655	076
2	4	19	—	—	12	—	—	18	7	421	500	077
3	—	12	—	—	1	—	1	3	20	82	132	078
2	—	6	—	—	—	—	1	5	7	40	82	079
4	—	7	—	—	2	—	—	—	25	43	55	080
2	1	19	1	1	7	—	—	5	21	250	404	081
5	9	19	—	2	7	1	2	5	49	721	455	082
1	5	25	—	2	13	—	—	6	51	686	554	083
11	5	8	—	—	2	1	—	5	93	187	134	084
12	2	8	2	3	2	—	1	4	146	97	94	085
—	1	16	—	1	8	—	—	11	5	56	198	086
1	4	16	—	—	4	—	—	4	8	275	284	087
10	—	3	2	2	—	2	—	2	79	166	110	088
10	7	40	3	7	11	1	2	13	67	457	539	089
1	—	1	—	—	1	1	—	—	10	34	32	090
39	154	1.338	14	29	544	8	24	420	385	7.954	26.616	091
6	5	14	—	2	5	—	—	4	31	298	164	092
2	1	7	—	—	—	—	2	3	19	193	86	093
11	5	15	2	1	4	—	2	3	112	382	312	094
30	8	23	2	1	6	2	—	5	125	247	300	095
15	21	94	3	5	38	1	2	30	116	1.183	1.645	096
23	6	22	3	—	8	4	2	12	298	492	625	097
8	1	12	—	—	4	—	—	1	27	341	166	098
602	567	2.954	109	126	1.139	77	77	1.045	5.353	37.461	56.648	

TAV. 11 - Popolazione residente non attiva

Codice dei Comuni	COMUNI	MENO DI 14 ANNI							
		BAMBINI CHE FREQUENTANO LA SCUOLA MATERNA		SCOLARI E STUDENTI		ALTRI		TOTALE	
		MF	M	MF	M	MF	M	MF	M
001	AFFI	46	27	124	65	55	29	225	121
002	ALBAREDO D'ADIGE	124	62	623	331	219	106	966	499
003	ANGIARI	44	23	201	103	63	28	308	154
004	ARCOLE	153	83	622	295	188	108	963	486
005	BADIA CALAVENA	62	35	250	106	115	64	427	205
006	BARDOLINO	179	80	719	362	188	104	1.086	546
007	BELFIORE	107	55	346	185	128	58	581	298
008	BEVILACQUA	42	27	161	92	66	37	269	156
009	BONAVIGO	58	27	231	120	93	57	382	204
010	BOSCHI SANT'ANNA	43	24	156	81	43	29	242	134
011	BOSCO CHIESANUOVA	94	58	407	220	125	72	626	350
012	BOVOLONE	463	254	1.822	923	574	288	2.859	1.465
013	BRENTINO BELLUNO	46	31	138	70	47	23	231	124
014	BRENZONE	56	31	234	135	58	29	348	195
015	BUSSOLENGO	487	244	1.979	996	630	312	3.096	1.552
016	BUTTAPIETRA	145	82	550	280	176	83	871	445
017	CALDIERO	152	83	641	331	234	122	1.027	536
018	CAPRINO VERONESE	200	104	775	379	297	147	1.272	630
019	CASALEONE	203	115	784	385	289	126	1.276	626
020	CASTAGNARO	117	58	557	296	230	122	904	476
021	CASTEL D'AZZANO	301	157	1.227	615	454	232	1.982	1.004
022	CASTELNUOVO DEL GARDA	222	118	970	527	292	158	1.484	803
023	CAVAION VERONESE	128	57	400	223	155	73	683	353
024	CAZZANO DI TRAMIGNA	24	13	144	68	53	29	221	110
025	CEREA	430	227	1.933	1.000	589	294	2.952	1.521
026	CERRO VERONESE	44	24	177	90	56	28	277	142
027	COLOGNA VENETA	191	108	895	433	288	158	1.374	699
028	COLOGNOLA AI COLLI	197	95	740	398	293	156	1.230	649
029	CONCAMARISE	21	7	131	76	68	42	220	125
030	COSTERMANO	71	30	252	131	110	63	433	224
031	DOLCE'	70	39	258	131	75	33	403	203
032	ERBE'	58	31	185	101	70	38	313	170
033	ERBEZZO	29	13	75	38	32	11	136	62
034	FERRARA DI MONTE BALDO	—	—	16	9	4	3	20	12
035	FUMANE	104	54	451	241	138	81	693	376
036	GARDA	108	56	439	226	133	68	680	350
037	GAZZO VERONESE	192	95	728	369	280	138	1.200	602
038	GREZZANA	290	148	1.244	637	430	196	1.964	981
039	ILLASI	116	54	473	253	183	103	772	410
040	ISOLA DELLA SCALA	297	151	1.393	725	442	249	2.132	1.125
041	ISOLA RIZZA	67	31	292	145	137	59	496	235
042	LAVAGNO	100	51	498	251	148	73	746	375
043	LAZISE	169	91	691	366	170	95	1.030	552
044	LEGNAGO	702	363	3.229	1.597	1.031	514	4.962	2.474
045	MALCESINE	114	65	393	200	120	51	627	316
046	MARANO DI VALPOLICELLA	80	33	293	140	84	44	457	217
047	MEZZANE DI SOTTO	32	17	141	70	61	26	234	113
048	MINERBE	123	63	519	255	172	87	814	405
049	MONTECCHIA DI CROSARA	123	66	450	234	224	135	797	435
050	MONTEFORTE D'ALPONE	199	110	738	385	264	117	1.201	612

per sesso, classe di età e condizione non professionale

CASALINGHE	DA 14 ANNI IN POI								TOTALE		Codice dei Comuni
	STUDENTI		RITIRATI DAL LAVORO		ALTRI		TOTALE		MF	M	
	MF	M	MF	M	MF	M	MF	M			
199	49	31	159	84	21	13	428	128	653	249	001
689	224	115	924	401	90	65	1.927	581	2.893	1.080	002
264	79	48	359	185	32	22	734	255	1.042	409	003
754	123	72	531	257	126	61	1.534	390	2.497	876	004
327	59	34	264	161	50	28	700	223	1.127	428	005
1.220	302	159	672	404	176	112	2.370	675	3.456	1.221	006
496	97	49	292	159	76	45	961	253	1.542	551	007
224	76	38	331	156	23	17	654	211	923	367	008
270	79	51	420	198	46	29	815	278	1.197	482	009
149	41	21	215	96	16	12	421	129	663	263	010
631	123	72	308	225	103	70	1.165	367	1.791	717	011
1.910	514	266	1.565	724	368	217	4.357	1.207	7.216	2.672	012
214	41	15	208	111	24	13	487	139	718	263	013
367	110	60	366	193	373	68	1.216	321	1.564	516	014
2.671	702	394	1.132	707	269	170	4.774	1.271	7.870	2.823	015
617	200	111	541	236	51	40	1.409	387	2.280	832	016
944	229	127	390	251	146	101	1.709	479	2.736	1.015	017
1.186	289	151	989	539	232	125	2.696	815	3.968	1.445	018
737	181	89	1.074	449	150	93	2.142	631	3.418	1.257	019
662	160	79	908	365	97	67	1.827	511	2.731	987	020
1.253	336	185	659	369	190	113	2.438	667	4.420	1.671	021
1.610	324	175	1.003	566	150	94	3.087	835	4.571	1.638	022
611	124	65	327	203	52	33	1.114	301	1.797	654	023
261	61	32	246	123	41	27	609	182	830	292	024
2.160	621	311	2.445	1.064	318	186	5.544	1.561	8.496	3.082	025
246	64	33	179	108	19	16	508	157	785	299	026
1.274	432	220	1.057	527	532	280	3.295	1.027	4.669	1.726	027
1.046	295	146	791	403	95	60	2.227	609	3.457	1.258	028
142	27	12	196	83	23	16	388	111	608	236	029
349	95	44	326	170	35	24	805	238	1.238	462	030
508	89	41	253	173	38	25	888	239	1.291	442	031
175	46	28	335	128	17	12	573	168	886	338	032
165	17	7	123	75	13	9	318	91	454	153	033
27	9	4	55	24	9	7	100	35	120	47	034
690	159	76	469	290	82	50	1.400	416	2.093	792	035
685	196	102	406	227	83	45	1.370	374	2.050	724	036
826	170	82	1.298	534	124	87	2.418	703	3.618	1.305	037
1.850	385	204	765	539	182	128	3.182	871	5.146	1.852	038
777	165	89	452	275	125	62	1.519	426	2.291	836	039
1.397	558	310	1.571	713	186	131	3.712	1.154	5.844	2.279	040
351	69	33	417	172	52	37	889	242	1.385	477	041
724	210	112	436	272	60	39	1.430	423	2.176	798	042
1.040	336	187	643	337	219	134	2.238	658	3.268	1.210	043
4.817	1.493	763	3.916	2.038	594	344	10.820	3.145	15.782	5.619	044
560	201	101	668	347	52	32	1.481	480	2.108	796	045
500	119	68	356	199	59	40	1.034	307	1.491	524	046
361	46	21	185	114	222	39	814	174	1.048	287	047
649	239	115	864	383	120	76	1.872	574	2.686	979	048
597	124	62	498	238	83	57	1.302	357	2.099	792	049
1.149	252	140	886	479	148	94	2.435	713	3.636	1.325	050

segue TAV. 11 — Popolazione residente non attiva

Codice dei Comuni	COMUNI	MENO DI 14 ANNI							
		BAMBINI CHE FREQUENTANO LA SCUOLA MATERNA		SCOLARI E STUDENTI		ALTRI		TOTALE	
		MF	M	MF	M	MF	M	MF	M
051	MOZZECANE	139	69	479	248	170	87	788	404
052	NEGRAR	358	169	1.408	731	523	260	2.289	1.160
053	NOGARA	201	104	894	426	325	186	1.420	716
054	NOGAROLE ROCCA	74	42	313	164	97	49	484	255
055	OPPEANO	224	110	886	447	359	176	1.469	733
056	PALU'	32	14	152	79	46	20	230	113
057	PASTRENGO	64	30	277	147	83	42	424	219
058	PESCANTINA	330	177	1.200	619	328	166	1.858	962
059	PESCHIERA DEL GARDA	251	126	1.118	582	270	137	1.639	845
060	POVEGLIANO VERONESE	198	102	707	351	258	117	1.163	570
061	PRESSANA	81	44	283	155	103	47	467	246
062	RIVOLI VERONESE	58	28	230	108	71	35	359	171
063	RONCA'	107	62	394	198	177	96	678	356
064	RONCO ALL'ADIGE	146	78	750	351	211	101	1.107	530
065	ROVERCHIARA	66	32	341	167	126	64	533	263
066	ROVEREDO DI GUA'	27	17	125	55	46	26	198	98
067	ROVERE' VERONESE	62	39	233	119	86	32	381	190
068	SALIZOLE	147	82	513	264	174	92	834	438
069	SAN BONIFACIO	522	275	2.130	1.099	641	330	3.293	1.704
070	SAN GIOVANNI ILARIONE	123	62	548	280	265	138	936	480
071	SAN GIOVANNI LUPATOTO	473	255	2.235	1.160	602	302	3.310	1.717
072	SANGUINETTO	150	65	544	286	162	78	856	429
073	SAN MARTINO BUON ALBERGO	439	222	1.817	950	566	289	2.822	1.461
074	SAN MAURO DI SALINE	14	7	53	29	29	15	96	51
075	SAN PIETRO DI MORUBIO	88	48	384	213	143	73	615	334
076	SAN PIETRO IN CARIANO	342	162	1.403	752	389	183	2.134	1.097
077	SANT'AMBROGIO DI VALPOLICELLA	296	146	1.207	585	341	164	1.844	895
078	SANT'ANNA D'ALFAEDO	93	47	313	164	117	61	523	272
079	SAN ZENO DI MONTAGNA	30	19	140	71	53	35	223	125
080	SELVA DI PROGNO	28	13	123	55	30	20	181	88
081	SOAVE	167	80	606	306	217	108	990	494
082	SOMMACAMPAGNA	374	191	1.433	745	463	263	2.270	1.199
083	SONA	391	187	1.669	798	461	244	2.521	1.229
084	SORGA'	83	40	305	138	126	62	514	240
085	TERRAZZO	52	25	288	138	116	54	456	217
086	TORRI DEL BENACO	73	31	278	137	86	39	437	207
087	TREGNAGO	158	85	534	257	227	115	919	457
088	TREVENZUOLO	83	38	323	166	88	51	494	255
089	VALEGGIO SUL MINCIO	310	166	1.136	574	363	182	1.809	922
090	VELO VERONESE	27	11	103	53	45	21	175	85
091	VERONA	6.054	3.087	30.174	15.448	7.693	3.985	43.921	22.520
092	VERONELLA	90	39	475	254	160	78	725	371
093	VESTENANOVA	56	34	266	136	127	66	449	236
094	VIGASIO	196	97	673	345	230	130	1.099	572
095	VILLA BARTOLOMEA	136	64	573	297	182	104	891	465
096	VILLAFRANCA DI VERONA	783	407	3.176	1.622	1.053	530	5.012	2.559
097	ZEVIO	301	168	1.250	625	396	207	1.947	1.000
098	ZIMELLA	99	43	470	233	143	72	712	348
	TOTALE PROVINCIA	22.019	11.309	95.627	48.816	29.341	15.030	146.987	75.155

per sesso, classe di età e condizione non professionale

CASALINGHE	DA 14 ANNI IN POI								TOTALE		Codice dei Comuni
	STUDENTI		RITIRATI DAL LAVORO		ALTRI		TOTALE		MF	M	
	MF	M	MF	M	MF	M	MF	M			
673	145	77	443	228	63	39	1.324	344	2.112	748	051
2.118	575	313	1.041	663	292	190	4.026	1.166	6.315	2.326	052
991	323	159	1.424	599	158	90	2.896	848	4.316	1.564	053
303	73	39	407	179	40	29	823	247	1.307	502	054
984	206	109	839	375	192	117	2.221	601	3.690	1.334	055
140	41	24	182	69	10	9	373	102	603	215	056
410	88	44	256	143	42	29	796	216	1.220	435	057
1.951	376	195	754	532	303	177	3.384	904	5.242	1.866	058
1.886	522	275	1.090	685	185	115	3.683	1.075	5.322	1.920	059
933	240	127	745	353	62	46	1.980	526	3.143	1.096	060
398	97	64	348	186	84	51	927	301	1.394	547	061
334	58	26	199	128	22	15	613	169	972	340	062
512	72	46	476	238	110	59	1.170	343	1.848	699	063
1.030	264	141	844	428	189	126	2.327	695	3.434	1.225	064
356	85	51	520	232	77	54	1.038	337	1.571	600	065
149	46	23	238	103	73	39	506	165	704	263	066
352	58	32	287	148	81	49	778	229	1.159	419	067
502	117	53	565	269	90	61	1.274	383	2.108	821	068
2.873	925	513	1.405	794	329	223	5.532	1.530	8.825	3.234	069
652	91	53	578	287	181	120	1.502	460	2.438	940	070
2.957	778	427	2.957	1.459	360	230	7.052	2.116	10.362	3.833	071
619	188	75	759	320	83	50	1.649	445	2.505	874	072
2.351	687	385	1.171	691	325	203	4.534	1.279	7.356	2.740	073
78	2	1	115	59	6	5	201	65	297	116	074
422	101	48	530	225	58	39	1.111	312	1.726	646	075
1.773	521	270	935	524	186	117	3.415	911	5.549	2.008	076
1.985	474	232	826	540	531	287	3.816	1.059	5.660	1.954	077
448	80	34	355	223	112	39	995	296	1.518	568	078
192	57	26	135	84	27	20	411	130	634	255	079
171	21	14	247	131	35	23	474	168	655	256	080
1.060	272	129	651	370	110	73	2.093	572	3.083	1.066	081
1.977	450	229	1.066	613	157	104	3.650	946	5.920	2.145	082
2.182	539	296	1.001	624	206	133	3.928	1.053	6.449	2.282	083
331	130	69	650	259	35	25	1.146	353	1.660	593	084
384	124	55	544	233	34	25	1.086	313	1.542	530	085
480	116	59	367	212	90	56	1.053	327	1.490	534	086
829	187	107	674	389	71	53	1.761	549	2.680	1.006	087
336	103	50	375	168	60	41	874	259	1.368	514	088
1.659	401	193	1.405	678	150	100	3.615	971	5.424	1.893	089
143	15	10	110	53	69	33	337	96	512	181	090
54.096	19.567	10.239	34.257	20.275	7.341	4.288	115.261	34.802	159.182	57.322	091
467	99	59	575	244	97	61	1.238	364	1.963	735	092
377	61	31	453	237	49	36	940	304	1.389	540	093
760	259	146	805	364	97	61	1.921	571	3.020	1.143	094
932	252	143	1.199	525	99	71	2.482	739	3.373	1.204	095
4.568	1.421	772	2.871	1.550	553	356	9.413	2.678	14.425	5.237	096
1.562	459	251	1.376	678	237	138	3.634	1.067	5.581	2.067	097
554	129	64	525	248	137	68	1.345	380	2.057	728	098
142.571	42.835	22.528	103.048	55.689	20.290	12.038	308.744	90.255	455.731	165.410	

TAV. 12 - Popolazione residente che rientra giornalmente nella propria dimora abituale, secondo il luogo di lavoro o di studio

Codice dei Comuni	COMUNI	OCCUPATI		SCOLARI E STUDENTI		PERSONE CHE FREQUENTANO UN CORSO DI FORMAZIONE PROFESSIONALE		TOTALE	
		Nello stesso Comune	Fuori del Comune	Nello stesso Comune	Fuori del Comune	Nello stesso Comune	Fuori del Comune	Nello stesso Comune	Fuori del Comune
001	AFFI	148	249	113	91	2	1	263	341
002	ALBAREDO D'ADIGE	690	626	724	203	2	—	1.416	829
003	ANGIARI	382	235	235	70	1	1	618	306
004	ARCOLE	402	896	702	167	1	—	1.105	1.063
005	BADIA CALAVENA	378	174	300	54	2	1	680	229
006	BARDOLINO	1.226	532	902	210	7	—	2.135	742
007	BELFIORE	535	333	431	112	1	—	967	445
008	BEVILACQUA	184	220	180	86	1	—	365	306
009	BONAVIGO	169	311	187	164	2	—	358	475
010	BOSCHI SANT'ANNA	113	229	115	115	—	—	228	344
011	BOSCO CHIESANUOVA	742	265	458	121	—	1	1.200	387
012	BOVOLONE	2.612	1.020	2.269	457	7	—	4.888	1.477
013	BRENTINO BELLUNO	294	107	135	71	—	—	429	178
014	BRENZONE	463	181	243	112	2	—	708	293
015	BUSSOLENGO	2.536	1.606	2.409	668	15	1	4.960	2.275
016	BUTTAPIETRA	390	830	670	191	—	1	1.060	1.022
017	CALDIERO	351	952	767	225	5	3	1.123	1.180
018	CAPRINO VERONESE	1.358	684	982	229	3	—	2.343	913
019	CASALEONE	1.259	629	915	220	1	—	2.175	849
020	CASTAGNARO	1.335	318	656	145	1	—	1.992	463
021	CASTEL D'AZZANO	950	1.721	1.208	592	10	1	2.168	2.314
022	CASTELNUOVO DEL GARDA	1.201	1.100	1.079	376	6	—	2.286	1.476
023	CAVAION VERONESE	547	437	452	160	—	—	999	597
024	CAZZANO DI TRAMIGNA	242	122	121	79	1	—	364	201
025	CEREA	3.391	847	2.430	418	9	3	5.830	1.268
026	CERRO VERONESE	123	188	222	58	1	—	346	246
027	COLOGNA VENETA	1.350	724	1.093	334	3	1	2.446	1.059
028	COLOGNOLA AI COLLI	845	964	818	337	4	3	1.667	1.304
029	CONCAMARISE	139	147	78	92	—	1	217	240
030	COSTERMANO	320	290	230	161	—	—	550	451
031	DOLCE'	638	131	274	123	2	—	914	254
032	ERBE'	294	224	175	104	—	—	469	328
033	ERBEZZO	114	52	106	11	—	1	220	64
034	FERRARA DI MONTE BALDO	39	24	1	22	—	—	40	46
035	FUMANE	510	447	539	150	—	—	1.049	597
036	GARDA	845	296	590	123	3	—	1.438	419
037	GAZZO VERONESE	950	696	874	180	1	—	1.825	876
038	GREZZANA	1.861	981	1.397	444	7	1	3.265	1.426
039	ILLASI	423	645	581	138	4	—	1.008	783
040	ISOLA DELLA SCALA	2.321	924	1.810	370	4	1	4.135	1.295
041	ISOLA RIZZA	369	261	308	108	1	—	678	369
042	LAVAGNO	442	798	527	232	3	1	972	1.031
043	LAZISE	1.187	576	817	297	8	—	2.012	873
044	LEGNAGO	6.690	1.951	4.816	333	11	3	11.517	2.287
045	MALCESINE	793	71	478	157	4	—	1.275	228
046	MARANO DI VALPOLICELLA	199	306	242	225	—	—	441	531
047	MEZZANE DI SOTTO	125	220	160	49	—	—	285	269
048	MINERBE	759	545	606	222	3	1	1.368	768
049	MONTECCHIA DI CROSARA	661	373	547	113	1	2	1.209	488
050	MONTEFORTE D'ALPONE	1.247	858	953	179	1	2	2.201	1.039

segue TAV. 12 — **Popolazione residente che rientra giornalmente nella propria dimora abituale, secondo il luogo di lavoro o di studio**

Codice dei Comuni	COMUNI	OCCUPATI		SCOLARI E STUDENTI		PERSONE CHE FREQUENTANO UN CORSO DI FORMAZIONE PROFESSIONALE		TOTALE	
		Nello stesso Comune	Fuori del Comune	Nello stesso Comune	Fuori del Comune	Nello stesso Comune	Fuori del Comune	Nello stesso Comune	Fuori del Comune
051	MOZZECANE	741	419	619	121	1	—	1.361	540
052	NEGRAR	1.706	1.507	1.546	683	9	3	3.261	2.193
053	NOGARA	1.510	660	1.053	308	3	—	2.566	968
054	NOGAROLE ROCCA	512	224	362	77	1	—	875	301
055	OPPEANO	1.606	671	953	316	2	1	2.561	988
056	PALU'	197	166	120	86	1	—	318	252
057	PASTRENGO	273	342	328	82	3	—	604	424
058	PESCANTINA	1.439	1.372	1.413	449	7	1	2.859	1.822
059	PESCHIERA DEL GARDA	1.930	869	1.350	473	8	1	3.288	1.343
060	POVEGLIANO VERONESE	710	867	890	218	4	—	1.604	1.085
061	PRESSANA	350	433	358	84	2	—	710	517
062	RIVOLI VERONESE	200	238	192	129	—	—	392	367
063	RONCA'	629	389	480	64	1	—	1.110	453
064	RONCO ALL'ADIGE	882	690	896	199	3	1	1.781	890
065	ROVERCHIARA	352	311	379	94	1	—	732	405
066	ROVEREDO DI GUA'	93	185	131	59	—	—	224	244
067	ROVERE' VERONESE	534	107	283	53	—	—	817	160
068	SALIZZOLE	634	351	624	129	2	—	1.260	480
069	SAN BONIFACIO	2.992	1.631	3.038	428	12	—	6.042	2.059
070	SAN GIOVANNI ILARIONE	1.157	314	672	53	1	—	1.830	367
071	SAN GIOVANNI LUPATOTO	3.672	2.446	2.418	934	9	3	6.099	3.383
072	SANGUINETTO	1.088	451	681	150	1	—	1.770	601
073	SAN MARTINO BUON ALBERGO	2.825	1.767	2.158	679	9	6	4.992	2.452
074	SAN MAURO DI SALINE	147	57	50	15	—	—	197	72
075	SAN PIETRO DI MORUBIO	513	295	447	105	2	2	962	402
076	SAN PIETRO IN CARIANO	1.247	1.611	1.620	588	4	—	2.871	2.199
077	SANT'AMBROGIO DI VALPOLICELLA	1.540	1.310	1.398	516	3	1	2.941	1.827
078	SANT'ANNA D'ALFAEDO	297	166	404	62	—	1	701	229
079	SAN ZENO DI MONTAGNA	114	115	163	44	—	—	277	159
080	SELVA DI PROGNO	283	126	148	9	—	—	431	135
081	SOAVE	1.042	801	752	244	1	—	1.795	1.045
082	SOMMACAMPAGNA	2.436	1.246	1.758	438	9	3	4.203	1.687
083	SONA	1.930	1.514	1.966	518	6	3	3.902	2.035
084	SORGA'	660	294	358	130	1	—	1.019	424
085	TERRAZZO	465	204	335	111	2	—	802	315
086	TORRI DEL BENACO	378	202	254	164	5	1	637	367
087	TREGNAGO	915	429	671	176	—	—	1.586	605
088	TREVENZUOLO	322	341	384	105	—	1	706	447
089	VALEGGIO SUL MINCIO	1.417	817	1.426	366	1	—	2.844	1.183
090	VELO VERONESE	207	65	87	46	—	—	294	111
091	VERONA	75.165	10.320	51.311	2.007	129	2	126.605	12.329
092	VERONELLA	467	445	546	90	—	2	1.013	537
093	VESTENANOVA	487	318	299	45	—	—	786	363
094	VIGASIO	906	984	855	239	2	—	1.763	1.223
095	VILLA BARTOLOMEA	855	539	730	191	3	1	1.588	731
096	VILLAFRANCA DI VERONA	4.697	3.041	4.232	949	20	7	8.949	3.997
097	ZEVIO	2.405	1.107	1.448	457	8	3	3.861	1.567
098	ZIMELLA	468	500	549	122	1	—	1.018	622
	TOTALE PROVINCIA	170.537	70.573	130.060	23.503	417	73	301.014	94.149

TAV. 13 - Famiglie residenti per ampiezza della famiglia

Codice dei Comuni	COMUNI	FAMIGLIE CON COMPONENTI									
		1		2	3	4	5	6	7	8 e più	
		TOTALE	di cui non in coabitazione							Famiglie	Componenti
001	AFFI	53	43	77	99	83	37	14	3	3	29
002	ALBAREDO D'ADIGE	169	132	338	334	301	211	94	31	21	176
003	ANGIARI	61	38	133	128	125	66	27	9	4	32
004	ARCOLE	113	79	277	302	341	165	51	25	16	132
005	BADIA CALAVENA	89	89	118	135	131	61	36	19	9	90
006	BARDOLINO	327	294	487	461	410	181	58	17	7	64
007	BELFIORE	92	62	150	187	196	86	47	19	9	77
008	BEVILACQUA	49	34	115	145	98	58	19	4	3	25
009	BONAVIGO	103	57	132	143	142	62	35	13	5	41
010	BOSCHI SANT'ANNA	39	32	91	72	80	41	25	11	6	51
011	BOSCO CHIESANUOVA	245	161	224	182	182	100	45	18	15	133
012	BOVOLONE	273	226	751	845	870	506	243	81	42	359
013	BRENTINO BELLUNO	83	83	85	96	62	51	11	8	4	32
014	BRENZONE	153	147	199	180	146	58	17	4	—	—
015	BUSSOLENGO	495	360	874	988	1.110	470	152	44	32	269
016	BUTTAPIETRA	103	74	252	324	319	149	48	8	8	68
017	CALDIERO	167	156	333	368	351	153	40	16	14	120
018	CAPRINO VERONESE	384	321	554	496	512	208	75	24	11	91
019	CASALEONE	175	111	417	479	474	205	94	29	14	117
020	CASTAGNARO	160	139	310	277	288	158	79	33	30	263
021	CASTEL D'AZZANO	226	134	505	633	673	253	85	23	8	70
022	CASTELNUOVO DEL GARDA	261	257	504	528	588	247	113	39	13	109
023	CAVAION VERONESE	102	90	206	226	233	113	38	16	5	50
024	CAZZANO DI TRAMIGNA	59	59	109	87	86	51	20	7	3	27
025	CEREA	459	353	961	1.086	1.075	534	208	63	42	379
026	CERRO VERONESE	63	59	82	86	95	45	22	3	3	24
027	COLOGNA VENETA	330	306	501	512	510	256	140	47	23	197
028	COLOGNOLA AI COLLI	190	157	393	450	460	191	77	21	14	118
029	CONCAMARISE	52	30	81	75	77	38	14	6	4	35
030	COSTERMANO	80	78	151	156	140	70	40	12	6	54
031	DOLCE'	127	111	150	151	165	87	20	5	2	16
032	ERBE'	75	56	113	122	113	59	14	7	7	58
033	ERBEZZO	56	45	61	48	54	31	10	3	—	—
034	FERRARA DI MONTE BALDO	23	23	23	13	13	9	1	—	—	—
035	FUMANE	147	147	229	226	229	125	61	20	8	70
036	GARDA	240	228	263	247	267	120	37	7	2	17
037	GAZZO VERONESE	214	170	395	452	390	215	126	43	15	124
038	GREZZANA	245	227	544	551	672	355	128	43	30	255
039	ILLASI	169	120	244	284	271	135	63	14	16	147
040	ISOLA DELLA SCALA	440	243	730	742	720	346	138	54	31	274
041	ISOLA RIZZA	87	39	179	169	162	88	32	18	8	74
042	LAVAGNO	125	97	259	285	293	129	49	14	7	57
043	LAZISE	270	239	336	371	372	193	79	37	21	192
044	LEGNAGO	1.317	899	2.223	2.207	2.073	769	245	61	45	389
045	MALCESINE	258	257	337	274	256	97	23	3	2	17
046	MARANO DI VALPOLICELLA	106	90	166	148	206	90	32	10	5	43
047	MEZZANE DI SOTTO	54	45	106	101	89	48	14	9	5	46
048	MINERBE	131	100	285	297	313	190	73	27	14	118
049	MONTECCHIA DI CROSARA	136	107	210	258	224	138	60	30	11	95
050	MONTEFORTE D'ALPONE	206	189	448	419	448	235	83	31	15	123

segue TAV. 13 — Famiglie residenti per ampiezza della famiglia

Codice dei Comuni	COMUNI	FAMIGLIE CON COMPONENTI									
		1		2	3	4	5	6	7	8 e più	
		TOTALE	di cui non in coabitazione							Famiglie	Componenti
051	MOZZECANE	124	100	237	279	271	129	45	10	9	78
052	NEGRAR	345	295	682	770	852	385	125	46	28	241
053	NOGARA	290	200	553	583	514	257	100	30	11	92
054	NOGAROLE ROCCA	61	46	162	180	170	75	36	9	8	65
055	OPPEANO	241	128	451	510	509	205	85	23	21	174
056	PALU'	29	20	69	58	71	48	21	7	2	16
057	PASTRENGO	82	67	130	130	146	86	27	11	4	34
058	PESCANTINA	304	294	655	627	681	328	112	31	9	81
059	PESCHIERA DEL GARDA	469	445	720	688	685	250	79	23	10	84
060	POVEGLIANO VERONESE	261	130	356	381	415	192	58	15	6	49
061	PRESSANA	79	70	155	137	144	94	55	15	11	98
062	RIVOLI VERONESE	100	75	114	103	109	73	21	5	3	24
063	RONCA'	125	116	193	196	216	102	52	29	22	186
064	RONCO ALL'ADIGE	147	137	336	340	398	236	107	43	25	216
065	ROVERCHIARA	107	73	173	189	183	99	49	10	8	71
066	ROVEREDO DI GUA'	40	33	95	91	59	41	17	13	8	68
067	ROVERE' VERONESE	68	67	116	101	102	79	46	15	15	129
068	SALIZZOLE	115	73	208	246	252	138	65	30	21	188
069	SAN BONIFACIO	545	471	943	1.036	1.242	554	179	72	35	300
070	SAN GIOVANNI ILARIONE	135	122	239	267	254	153	101	33	19	171
071	SAN GIOVANNI LUPATOTO	810	558	1.541	1.610	1.351	500	165	36	16	133
072	SANGUINETTO	190	138	336	358	322	133	41	18	11	95
073	SAN MARTINO BUON ALBERGO	604	318	924	1.004	1.048	399	128	32	24	205
074	SAN MAURO DI SALINE	27	27	34	32	27	19	8	7	4	34
075	SAN PIETRO DI MORUBIO	140	75	207	195	196	90	47	17	13	116
076	SAN PIETRO IN CARIANO	328	250	579	600	733	368	120	31	18	159
077	SANT'AMBROGIO DI VALPOLICELLA	416	299	650	654	680	293	114	43	15	129
078	SANT'ANNA D'ALFAEDO	112	105	142	157	155	88	37	27	12	106
079	SAN ZENO DI MONTAGNA	51	48	75	80	81	38	14	4	3	25
080	SELVA DI PROGNO	93	80	76	68	68	36	24	15	4	35
081	SOAVE	227	216	382	349	399	202	59	27	17	141
082	SOMMACAMPAGNA	331	237	673	736	808	346	142	45	24	205
083	SONA	250	199	665	733	875	412	168	53	34	296
084	SORGA'	131	101	248	227	195	100	45	8	4	33
085	TERRAZZO	85	63	205	205	170	88	41	16	9	74
086	TORRI DEL BENACO	149	148	225	175	172	73	20	8	2	18
087	TREGNAGO	184	149	280	275	290	174	62	18	19	174
088	TREVENZUOLO	99	50	179	156	159	103	33	16	9	78
089	VALEGGIO SUL MINCIO	354	276	600	670	631	310	157	44	30	266
090	VELO VERONESE	42	42	45	46	36	30	27	12	6	50
091	VERONA	22.594	15.544	24.703	21.518	19.379	6.303	1.684	405	209	1.810
092	VERONELLA	138	110	216	191	236	120	57	35	17	147
093	VESTENANOVA	86	79	171	139	143	79	47	19	21	180
094	VIGASIO	200	138	401	413	425	185	58	20	12	102
095	VILLA BARTOLOMEA	218	182	491	441	377	186	63	22	8	68
096	VILLAFRANCA DI VERONA	979	677	1.659	1.796	1.913	843	286	82	38	322
097	ZEVIO	331	264	672	673	717	354	158	44	28	241
098	ZIMELLA	141	117	228	226	226	158	60	29	21	174
	TOTALE PROVINCIA	42.558	31.045	59.905	58.084	56.573	23.837	8.500	2.692	1.521	13.128

TAV. 14 - Famiglie residenti secondo

Codice dei Comuni	COMUNI	FAMIGLIE					
		CONIUGI				CONIUGI	
		TOTALE		di cui con altre persone		TOTALE	
		Famiglie	Componenti	Famiglie	Componenti	Famiglie	Componenti
001	AFFI	54	116	7	22	207	836
002	ALBAREDO D'ADIGE	249	531	22	77	869	3.754
003	ANGIARI	103	218	11	34	321	1.337
004	ARCOLE	209	443	17	59	793	3.316
005	BADIA CALAVENA	86	181	8	25	324	1.415
006	BARDOLINO	364	775	35	117	968	3.887
007	BELFIORE	126	274	17	56	476	2.021
008	BEVILACQUA	102	215	10	31	294	1.171
009	BONAVIGO	112	245	13	47	351	1.460
010	BOSCHI SANT'ANNA	75	156	5	16	212	928
011	BOSCO CHIESANUOVA	157	326	11	34	481	2.084
012	BOVOLONE	621	1.328	68	222	2.321	9.935
013	BRENTINO BELLUNO	80	175	14	43	199	830
014	BRENZONE	149	304	6	18	359	1.382
015	BUSSOLENGO	673	1.395	40	129	2.525	10.252
016	BUTTAPIETRA	211	440	17	52	784	3.152
017	CALDIERO	253	517	9	29	853	3.419
018	CAPRINO VERONESE	421	884	36	114	1.165	4.715
019	CASALEONE	332	716	41	134	1.136	4.673
020	CASTAGNARO	254	560	34	120	765	3.359
021	CASTEL D'AZZANO	410	841	20	61	1.533	6.081
022	CASTELNUOVO DEL GARDA	400	844	33	110	1.363	5.601
023	CAVAION VERONESE	168	353	11	39	571	2.331
024	CAZZANO DI TRAMIGNA	87	189	8	31	212	896
025	CEREA	757	1.594	68	216	2.691	11.159
026	CERRO VERONESE	65	134	4	12	229	957
027	COLOGNA VENETA	361	763	36	113	1.276	5.440
028	COLOGNOLA AI COLLI	311	652	23	76	1.086	4.410
029	CONCAMARISE	65	136	5	16	182	756
030	COSTERMANO	114	234	6	18	379	1.592
031	DOLCE'	115	241	10	31	380	1.545
032	ERBE'	94	200	10	32	290	1.195
033	ERBEZZO	45	90	—	—	129	536
034	FERRARA DI MONTE BALDO	15	30	—	—	31	126
035	FUMANE	165	353	17	57	564	2.409
036	GARDA	182	386	19	60	588	2.363
037	GAZZO VERONESE	345	755	55	175	1.086	4.603
038	GREZZANA	422	878	26	86	1.599	6.764
039	ILLASI	190	406	18	62	698	2.918
040	ISOLA DELLA SCALA	567	1.184	37	124	1.826	7.539
041	ISOLA RIZZA	157	329	14	43	428	1.805
042	LAVAGNO	214	446	17	52	697	2.855
043	LAZISE	248	525	24	77	942	4.002
044	LEGNAGO	1.792	3.721	112	361	4.838	19.027
045	MALCESINE	247	504	10	30	577	2.245
046	MARANO DI VALPOLICELLA	124	267	14	47	428	1.807
047	MEZZANE DI SOTTO	84	176	8	24	238	997
048	MINERBE	254	537	25	79	805	3.436
049	MONTECCHIA DI CROSARA	154	326	15	48	633	2.695
050	MONTEFORTE D'ALPONE	340	706	25	76	1.098	4.551

la tipologia della famiglia

COMPOSTE DA		UN GENITORE E FIGLI				ALTRO TIPO DI FAMIGLIA		TOTALE		Codice dei Comuni
E FIGLI										
di cui con altre persone		TOTALE		di cui con altre persone						
Famiglie	Componenti	Famiglie	Componenti	Famiglie	Componenti	Famiglie	Componenti	Famiglie	Componenti	
23	118	34	101	8	34	74	102	369	1.155	001
144	816	127	409	37	160	254	369	1.499	5.063	002
91	465	32	95	8	36	97	148	553	1.798	003
120	662	100	318	31	130	188	298	1.290	4.375	004
56	337	52	179	14	63	136	223	598	1.998	005
135	712	177	516	50	191	439	582	1.948	5.760	006
87	484	43	143	14	59	141	221	786	2.659	007
57	294	27	81	8	30	68	96	491	1.563	008
65	352	47	151	15	66	125	160	635	2.016	009
55	305	27	84	10	44	51	72	365	1.240	010
52	300	66	198	11	47	307	388	1.011	2.996	011
450	2.475	249	809	83	363	420	632	3.611	12.704	012
25	142	22	70	7	28	99	123	400	1.198	013
33	170	58	170	13	49	191	239	757	2.095	014
232	1.263	297	928	92	376	670	911	4.165	13.486	015
129	660	68	212	16	73	148	208	1.211	4.012	016
104	539	104	320	35	127	232	322	1.442	4.578	017
166	885	156	464	49	186	522	714	2.264	6.777	018
248	1.309	135	432	48	200	284	430	1.887	6.251	019
209	1.189	68	219	20	93	248	383	1.335	4.521	020
159	827	158	497	47	194	305	414	2.406	7.833	021
264	1.391	153	510	69	298	377	545	2.293	7.500	022
86	470	64	214	23	105	136	181	939	3.079	023
43	230	38	125	17	74	85	123	422	1.333	024
514	2.796	314	965	107	424	666	959	4.428	14.677	025
18	96	22	64	2	7	83	112	399	1.267	026
243	1.334	195	633	65	274	487	718	2.319	7.554	027
159	865	127	404	46	189	272	382	1.796	5.848	028
29	159	25	100	15	71	75	106	347	1.098	029
69	389	38	125	11	48	124	187	655	2.138	030
47	245	51	150	7	29	161	210	707	2.146	031
64	333	25	72	7	26	101	138	510	1.605	032
18	91	25	70	4	16	64	78	263	774	033
5	26	4	12	—	—	32	43	82	211	034
89	492	96	305	33	138	220	333	1.045	3.400	035
67	347	94	292	35	141	319	422	1.183	3.463	036
312	1.691	109	358	44	191	310	460	1.850	6.176	037
170	914	179	586	44	191	368	545	2.568	8.773	038
110	605	53	169	11	48	255	398	1.196	3.891	039
248	1.370	204	668	64	280	604	825	3.201	10.216	040
84	474	28	100	6	32	130	198	743	2.432	041
103	539	67	196	18	65	183	267	1.161	3.764	042
184	1.031	130	414	36	158	359	492	1.679	5.433	043
604	3.096	639	1.901	178	710	1.671	2.158	8.940	26.807	044
51	261	96	270	19	72	330	420	1.250	3.439	045
58	304	48	139	12	45	163	248	763	2.461	046
51	282	18	55	4	16	86	130	426	1.358	047
195	1.054	79	267	40	160	192	299	1.330	4.539	048
105	592	80	267	23	109	200	293	1.067	3.581	049
195	1.045	131	452	56	263	316	455	1.885	6.164	050

segue TAV. 14 — Famiglie residenti secondo

Codice dei Comuni	COMUNI	FAMIGLIE					
		CONIUGI				CONIUGI	
		TOTALE		di cui con altre persone		TOTALE	
		Famiglie	Componenti	Famiglie	Componenti	Famiglie	Componenti
051	MOZZECANE	179	370	11	34	685	2.774
052	NEGRAR	545	1.130	35	110	1.971	8.067
053	NOGARA	445	947	45	147	1.350	5.487
054	NOGAROLE ROCCA	128	268	12	36	417	1.717
055	OPPEANO	374	783	27	89	1.218	4.939
056	PALU'	64	137	6	21	190	825
057	PASTRENGO	96	203	8	27	367	1.540
058	PESCANTINA	517	1.079	37	119	1.630	6.653
059	PESCHIERA DEL GARDA	574	1.191	39	121	1.535	6.066
060	POVEGLIANO VERONESE	286	581	9	27	1.002	4.029
061	PRESSANA	118	254	11	40	397	1.764
062	RIVOLI VERONESE	85	177	4	15	282	1.170
063	RONCA'	146	312	13	46	553	2.423
064	RONCO ALL'ADIGE	250	533	24	81	1.024	4.485
065	ROVERCHIARA	147	314	15	50	479	2.007
066	ROVEREDO DI GUA'	81	173	11	33	197	862
067	ROVERE' VERONESE	78	170	11	36	303	1.401
068	SALIZZOLE	158	332	15	46	683	2.956
069	SAN BONIFACIO	718	1.489	44	141	2.789	11.499
070	SAN GIOVANNI ILARIONE	187	395	18	57	712	3.120
071	SAN GIOVANNI LUPATOTO	1.243	2.559	64	201	3.311	12.824
072	SANGUINETTO	262	555	27	85	784	3.149
073	SAN MARTINO BUON ALBERGO	732	1.493	27	83	2.432	9.662
074	SAN MAURO DI SALINE	18	41	2	9	73	330
075	SAN PIETRO DI MORUBIO	176	364	11	34	510	2.168
076	SAN PIETRO IN CARIANO	464	969	35	111	1.711	7.109
077	SANT'AMBROGIO DI VALPOLICELLA	487	1.005	31	93	1.626	6.652
078	SANT'ANNA D'ALFAEDO	96	201	9	27	417	1.822
079	SAN ZENO DI MONTAGNA	48	98	2	6	202	825
080	SELVA DI PROGNO	45	95	4	13	173	783
081	SOAVE	270	569	20	69	917	3.808
082	SOMMACAMPAGNA	529	1.103	36	117	1.919	7.878
083	SONA	571	1.200	48	154	2.063	8.657
084	SORGA'	216	461	23	75	511	2.084
085	TERRAZZO	174	370	19	60	465	1.932
086	TORRI DEL BENACO	174	357	9	27	387	1.560
087	TREGNAGO	216	457	16	57	741	3.156
088	TREVENZUOLO	143	300	11	36	430	1.827
089	VALEGGIO SUL MINCIO	459	975	45	147	1.634	6.833
090	VELO VERONESE	29	65	4	15	137	643
091	VERONA	18.392	37.352	530	1.628	44.796	171.775
092	VERONELLA	166	352	15	50	585	2.574
093	VESTENANOVA	105	220	6	22	369	1.644
094	VIGASIO	334	693	22	69	1.030	4.163
095	VILLA BARTOLOMEA	408	873	45	147	961	3.870
096	VILLAFRANCA DI VERONA	1.276	2.655	86	275	4.470	18.070
097	ZEVIO	527	1.114	47	154	1.771	7.374
098	ZIMELLA	160	332	10	32	628	2.763
	TOTALE PROVINCIA	46.019	95.265	2.690	8.607	135.637	546.286

la tipologia della famiglia

COMPOSTE DA		UN GENITORE E FIGLI				ALTRO TIPO DI FAMIGLIA		TOTALE		Codice dei Comuni
E FIGLI										
di cui con altre persone		TOTALE		di cui con altre persone						
Famiglie	Componenti	Famiglie	Componenti	Famiglie	Componenti	Famiglie	Componenti	Famiglie	Componenti	
113	577	61	183	19	75	179	255	1.104	3.582	051
243	1.278	200	697	83	357	517	771	3.233	10.665	052
299	1.555	126	372	41	165	417	582	2.338	7.388	053
71	383	36	116	18	65	120	223	701	2.324	054
173	920	132	421	46	191	321	436	2.045	6.579	055
38	209	10	34	4	16	41	60	305	1.056	056
62	334	39	117	11	40	114	159	616	2.019	057
227	1.179	130	379	27	110	470	718	2.747	8.829	058
229	1.165	213	651	77	300	602	774	2.924	8.682	059
85	424	75	222	20	82	321	406	1.684	5.238	060
82	463	48	160	21	85	127	201	690	2.379	061
33	168	30	100	8	30	131	176	528	1.623	062
108	624	58	185	14	65	178	254	935	3.174	063
198	1.094	92	310	28	129	266	442	1.632	5.770	064
100	541	49	161	13	53	143	200	818	2.682	065
41	242	17	56	5	25	69	114	364	1.205	066
66	405	37	127	17	73	124	218	542	1.916	067
116	656	63	221	20	103	171	246	1.075	3.755	068
286	1.531	377	1.215	106	469	722	952	4.606	15.155	069
112	645	111	393	42	202	191	295	1.201	4.203	070
427	2.166	425	1.270	134	520	1.050	1.348	6.029	18.001	071
134	720	99	291	29	124	264	361	1.409	4.356	072
188	982	232	701	54	224	767	992	4.163	12.848	073
18	105	21	75	13	55	46	79	158	525	074
92	524	43	126	16	59	176	232	905	2.890	075
217	1.175	159	473	40	159	443	603	2.777	9.154	076
169	897	144	448	40	164	608	872	2.865	8.977	077
55	325	59	193	14	72	158	228	730	2.444	078
21	115	23	69	4	20	73	100	346	1.092	079
35	207	38	110	4	16	128	197	384	1.185	080
146	783	142	464	41	188	333	487	1.662	5.328	081
235	1.256	185	558	52	215	472	680	3.105	10.219	082
301	1.630	168	553	56	236	388	604	3.190	11.014	083
132	675	53	155	13	56	178	247	958	2.947	084
101	559	56	179	16	76	124	181	819	2.662	085
40	213	60	186	24	89	203	268	824	2.371	086
112	627	92	303	32	142	253	355	1.302	4.271	087
73	401	43	143	13	62	138	194	754	2.464	088
353	1.910	173	561	71	305	530	785	2.796	9.154	089
35	211	17	68	10	51	61	84	244	860	090
2.003	10.163	8.290	22.502	1.226	5.036	25.317	28.705	96.795	260.334	091
127	711	70	228	28	120	189	267	1.010	3.421	092
63	379	91	317	26	136	140	226	705	2.407	093
158	829	83	257	29	113	267	343	1.714	5.456	094
248	1.263	105	330	30	139	332	488	1.806	5.561	095
565	2.947	489	1.567	169	706	1.361	1.872	7.596	24.164	096
314	1.669	183	605	66	289	496	736	2.977	9.829	097
126	702	82	268	28	116	219	343	1.089	3.706	098
15.995	85.363	18.708	55.399	4.510	18.852	53.306	68.119	253.670	765.069	

TAV. 15 - Abitazioni in complesso (occupate)

Codice dei Comuni	COMUNI	ABITAZIONI OCCUPATE								
		NUMERO	Superficie m ²	STANZE				Numero medio di stanze per abitazione	OCCU	
				Adibite esclusivamente o promiscuamente ad abitazione	Cucine	Adibite esclusivamente ad altro uso	TOTALE		Famiglie	Componenti
001	AFFI	340	35.547	1.269	327	28	1.624	4,8	368	1.154
002	ALBAREDO D'ADIGE	1.386	144.967	6.200	1.075	170	7.445	5,4	1.485	5.030
003	ANGIARI	505	58.244	2.590	449	74	3.113	6,2	551	1.794
004	ARCOLE	1.219	136.742	5.168	1.179	132	6.479	5,3	1.287	4.368
005	BADIA CALAVENA	598	58.152	2.423	464	69	2.956	4,9	598	1.998
006	BARDOLINO	1.903	185.902	7.257	1.589	203	9.049	4,8	1.946	5.754
007	BELFIORE	742	81.445	3.056	694	68	3.818	5,1	783	2.651
008	BEVILACQUA	455	51.466	2.037	375	40	2.452	5,4	491	1.563
009	BONAVIGO	543	66.287	2.676	396	58	3.130	5,8	631	2.007
010	BOSCHI SANT'ANNA	344	35.787	1.538	280	4	1.822	5,3	365	1.240
011	BOSCO CHIESANUOVA	903	77.404	3.100	792	13	3.905	4,3	987	2.911
012	BOVOLONE	3.466	381.347	13.995	3.192	285	17.472	5,0	3.597	12.666
013	BRENTINO BELLUNO	400	34.244	1.356	362	30	1.748	4,4	400	1.198
014	BRENZONE	750	60.972	2.582	648	63	3.293	4,4	756	2.094
015	BUSSOLENGO	3.975	408.613	14.870	3.568	292	18.730	4,7	4.143	13.427
016	BUTTAPIETRA	1.131	112.299	4.281	906	46	5.233	4,6	1.211	4.012
017	CALDIERO	1.421	144.688	5.430	1.209	112	6.751	4,8	1.440	4.574
018	CAPRINO VERONESE	2.162	199.744	7.611	2.142	124	9.877	4,6	2.260	6.767
019	CASALEONE	1.718	205.760	7.660	1.620	185	9.465	5,5	1.887	6.251
020	CASTAGNARO	1.267	136.739	5.675	1.165	210	7.050	5,6	1.333	4.516
021	CASTEL D'AZZANO	2.251	230.995	8.507	2.024	143	10.674	4,7	2.400	7.823
022	CASTELNUOVO DEL GARDA	2.277	228.332	8.781	1.841	145	10.767	4,7	2.292	7.496
023	CAVAION VERONESE	914	88.602	3.378	795	66	4.239	4,6	934	3.064
024	CAZZANO DI TRAMIGNA	421	39.582	1.605	410	31	2.046	4,9	421	1.332
025	CEREA	4.178	461.200	18.870	3.724	542	23.136	5,5	4.418	14.652
026	CERRO VERONESE	391	35.838	1.414	316	29	1.759	4,5	399	1.267
027	COLOGNA VENETA	2.270	245.827	9.872	2.134	205	12.211	5,4	2.314	7.543
028	COLOGNOLA AI COLLI	1.738	187.763	7.242	1.427	150	8.819	5,1	1.796	5.848
029	CONCAMARISE	311	34.880	1.509	313	46	1.868	6,0	347	1.098
030	COSTERMANO	653	64.291	2.273	623	23	2.919	4,5	653	2.136
031	DOLCE'	670	61.778	2.529	582	46	3.157	4,7	702	2.137
032	ERBE'	466	54.280	2.049	472	71	2.592	5,6	509	1.602
033	ERBEZZO	241	22.422	942	211	11	1.164	4,8	263	774
034	FERRARA DI MONTE BALDO	82	6.058	244	81	13	338	4,1	82	211
035	FUMANE	1.045	103.425	4.100	902	82	5.084	4,9	1.045	3.400
036	GARDA	1.162	109.188	4.235	959	61	5.255	4,5	1.182	3.460
037	GAZZO VERONESE	1.742	180.433	7.674	1.417	75	9.166	5,3	1.844	6.154
038	GREZZANA	2.537	240.016	9.142	2.348	148	11.638	4,6	2.566	8.768
039	ILLASI	1.110	131.184	4.856	1.069	94	6.019	5,4	1.194	3.886
040	ISOLA DELLA SCALA	2.851	308.766	11.985	2.406	207	14.598	5,1	3.196	10.210
041	ISOLA RIZZA	658	78.101	3.024	664	68	3.756	5,7	742	2.428
042	LAVAGNO	1.113	126.520	4.585	1.111	95	5.791	5,2	1.159	3.760
043	LAZISE	1.641	169.281	6.363	1.360	68	7.791	4,7	1.679	5.433
044	LEGNAGO	8.236	837.284	33.206	7.163	389	40.758	4,9	8.918	26.752
045	MALCESINE	1.245	112.101	4.492	1.138	82	5.712	4,6	1.250	3.439
046	MARANO DI VALPOLICELLA	717	71.720	2.653	692	57	3.402	4,7	762	2.457
047	MEZZANE DI SOTTO	408	44.371	1.649	354	19	2.022	5,0	426	1.358
048	MINERBE	1.269	140.177	5.849	1.104	96	7.049	5,6	1.329	4.537
049	MONTECCHIA DI CROSARA	1.034	106.136	4.088	867	69	5.024	4,9	1.067	3.581
050	MONTEFORTE D'ALPONE	1.849	190.102	7.397	1.554	160	9.111	4,9	1.885	6.164

e non occupate); altri tipi di alloggio

PANTI		ABITAZIONI NON OCCUPATE				TOTALE			ALTRI TIPI DI ALLOGGIO			Codice dei Comuni
Numero medio occupanti per abitazione	Numero medio occupanti per stanza	NUMERO	di cui con persone temporaneamente presenti	STANZE	Numero medio stanze per abitazione	NUMERO	STANZE	Numero medio stanze per abitazione	NUMERO	OCCUPANTI		
										Famiglie	Componenti	
3.4	0.7	137	2	711	5.2	477	2.335	4.9	1	1	1	001
3.6	0.7	121	1	622	5.1	1.507	8.067	5.4	9	14	33	002
3.6	0.6	79	—	429	5.4	584	3.542	6.1	1	1	3	003
3.6	0.7	96	—	478	5.0	1.315	6.957	5.3	2	3	7	004
3.3	0.7	665	—	2.696	4.1	1.263	5.652	4.5	—	—	—	005
3.0	0.7	2.581	25	8.735	3.4	4.484	17.784	4.0	2	2	6	006
3.6	0.7	65	—	308	4.7	807	4.126	5.1	3	3	8	007
3.4	0.6	32	—	173	5.4	487	2.625	5.4	—	—	—	008
3.7	0.7	33	1	165	5.0	576	3.295	5.7	3	4	9	009
3.6	0.7	96	1	442	4.6	440	2.264	5.1	—	—	—	010
3.2	0.7	2.654	3	9.262	3.5	3.557	13.167	3.7	24	24	85	011
3.7	0.7	146	2	668	4.6	3.612	18.140	5.0	11	12	31	012
3.0	0.7	93	—	340	3.7	493	2.088	4.2	—	—	—	013
2.8	0.6	917	—	2.184	2.4	1.667	5.477	3.3	1	1	1	014
3.4	0.7	408	16	1.720	4.2	4.383	20.450	4.7	19	22	59	015
3.5	0.8	67	2	281	4.2	1.198	5.514	4.6	—	—	—	016
3.2	0.7	274	1	1.117	4.1	1.695	7.868	4.6	2	2	4	017
3.1	0.7	690	4	2.890	4.2	2.852	12.767	4.5	4	4	10	018
3.6	0.7	183	—	907	5.0	1.901	10.372	5.5	—	—	—	019
3.6	0.7	109	2	588	5.4	1.376	7.638	5.6	2	2	5	020
3.5	0.7	283	2	1.226	4.3	2.534	11.900	4.7	6	6	10	021
3.3	0.7	525	34	2.265	4.3	2.802	13.032	4.7	—	—	—	022
3.4	0.7	458	5	1.777	3.9	1.372	6.016	4.4	3	5	15	023
3.2	0.7	115	—	509	4.4	536	2.555	4.8	1	1	1	024
3.5	0.6	333	2	1.748	5.2	4.511	24.884	5.5	10	10	25	025
3.2	0.7	859	1	3.082	3.6	1.250	4.841	3.9	—	—	—	026
3.3	0.6	204	6	986	4.8	2.474	13.197	5.3	4	5	11	027
3.4	0.7	312	—	1.486	4.8	2.050	10.305	5.0	—	—	—	028
3.5	0.6	50	—	256	5.1	361	2.124	5.9	—	—	—	029
3.3	0.7	557	5	2.028	3.6	1.210	4.947	4.1	—	—	—	030
3.2	0.7	146	2	678	4.6	816	3.835	4.7	5	5	9	031
3.4	0.6	107	1	533	5.0	573	3.125	5.5	1	1	3	032
3.2	0.7	544	1	2.006	3.7	785	3.170	4.0	—	—	—	033
2.6	0.6	462	—	1.484	3.2	544	1.822	3.3	—	—	—	034
3.3	0.7	382	—	1.728	4.5	1.427	6.812	4.8	—	—	—	035
3.0	0.7	1.014	13	3.484	3.4	2.176	8.739	4.0	1	1	3	036
3.5	0.7	172	1	582	3.4	1.914	9.748	5.1	6	6	22	037
3.5	0.8	666	5	2.613	3.9	3.203	14.251	4.4	1	1	4	038
3.5	0.7	283	3	1.403	5.0	1.393	7.422	5.3	2	2	5	039
3.6	0.7	177	5	785	4.4	3.028	15.383	5.1	4	5	6	040
3.7	0.7	71	—	369	5.2	729	4.125	5.7	1	1	4	041
3.4	0.7	138	6	702	5.1	1.251	6.493	5.2	2	2	4	042
3.3	0.7	1.049	5	4.112	3.9	2.690	11.903	4.4	—	—	—	043
3.2	0.7	576	1	2.586	4.5	8.812	43.344	4.9	18	21	54	044
2.8	0.6	1.305	3	5.350	4.1	2.550	11.062	4.3	—	—	—	045
3.4	0.7	164	2	692	4.2	881	4.094	4.6	1	1	4	046
3.3	0.7	136	—	654	4.8	544	2.676	4.9	—	—	—	047
3.6	0.7	167	1	868	5.2	1.436	7.917	5.5	1	1	2	048
3.5	0.7	75	—	283	3.8	1.109	5.307	4.8	—	—	—	049
3.3	0.7	259	2	597	2.3	2.108	9.708	4.6	—	—	—	050

segue TAV. 15 — Abitazioni in complesso (occupate)

Codice dei Comuni	COMUNI	ABITAZIONI OCCUPATE								
		NUMERO	Superficie m ²	STANZE				Numero medio di stanze per abitazione	OCCU	
				Adibite esclusivamente o promiscuamente ad abitazione	Cucine	Adibite esclusivamente ad altro uso	TOTALE		Famiglie	Componenti
051	MOZZECANE	1.066	113.858	4.041	950	81	5.072	4,8	1.102	3.577
052	NEGRAR	3.163	327.686	12.338	2.951	216	15.505	4,9	3.233	10.665
053	NOGARA	2.151	215.318	8.874	2.011	121	11.006	5,1	2.337	7.386
054	NOGAROLE ROCCA	656	72.684	2.792	602	63	3.457	5,3	701	2.324
055	OPPEANO	1.821	197.045	7.601	1.764	204	9.569	5,3	2.034	6.554
056	PALU'	283	34.333	1.204	294	59	1.557	5,5	305	1.056
057	PASTRENGO	597	62.498	2.256	510	43	2.809	4,7	616	2.019
058	PESCANTINA	2.728	266.612	10.257	2.177	160	12.594	4,6	2.747	8.829
059	PESCHIERA DEL GARDA	2.892	267.807	10.289	2.477	175	12.941	4,5	2.924	8.682
060	POVEGLIANO VERONESE	1.515	160.252	5.921	1.356	138	7.415	4,9	1.683	5.236
061	PRESSANA	663	74.504	3.009	645	55	3.709	5,6	689	2.377
062	RIVOLI VERONESE	481	46.173	1.744	462	62	2.268	4,7	527	1.622
063	RONCA'	921	91.822	3.309	919	53	4.281	4,6	935	3.174
064	RONCO ALL'ADIGE	1.599	173.859	6.998	1.496	87	8.581	5,4	1.631	5.768
065	ROVERCHIARA	737	85.939	3.717	601	94	4.412	6,0	815	2.674
066	ROVEREDO DI GUA'	317	43.404	1.642	262	18	1.922	6,1	364	1.205
067	ROVERE' VERONESE	537	47.469	1.789	536	20	2.345	4,4	542	1.916
068	SALIZZOLE	987	122.356	4.614	916	93	5.623	5,7	1.073	3.753
069	SAN BONIFACIO	4.484	474.684	17.821	3.902	277	22.000	4,9	4.599	15.131
070	SAN GIOVANNI ILARIONE	1.171	105.586	4.088	1.157	25	5.270	4,5	1.199	4.200
071	SAN GIOVANNI LUPATOTO	5.596	524.092	19.737	4.800	292	24.829	4,4	6.012	17.975
072	SANGUINETTO	1.325	138.821	5.502	1.250	157	6.909	5,2	1.409	4.356
073	SAN MARTINO BUON ALBERGO	3.825	364.302	13.425	3.469	122	17.016	4,4	4.148	12.813
074	SAN MAURO DI SALINE	158	14.744	640	146	—	786	5,0	158	525
075	SAN PIETRO DI MORUBIO	793	88.283	3.525	752	108	4.385	5,5	905	2.890
076	SAN PIETRO IN CARIANO	2.673	282.730	10.516	2.510	183	13.209	4,9	2.774	9.150
077	SANT'AMBROGIO DI VALPOLICELLA	2.704	258.022	10.139	2.507	189	12.835	4,7	2.859	8.961
078	SANT'ANNA D'ALFAEDO	711	64.535	2.512	672	45	3.229	4,5	730	2.444
079	SAN ZENO DI MONTAGNA	340	29.282	1.152	306	13	1.471	4,3	346	1.092
080	SELVA DI PROGNO	369	28.627	1.300	357	2	1.659	4,5	384	1.185
081	SOAVE	1.637	169.906	6.339	1.583	100	8.022	4,9	1.658	5.321
082	SOMMACAMPAGNA	2.924	300.839	11.188	1.869	96	13.153	4,5	3.102	10.215
083	SONA	3.088	321.877	12.096	2.798	179	15.073	4,9	3.186	11.007
084	SORGA'	897	94.476	3.964	744	75	4.783	5,3	957	2.946
085	TERRAZZO	752	86.620	3.565	735	63	4.363	5,8	819	2.662
086	TORRI DEL BENACO	819	79.060	3.116	814	76	4.006	4,9	822	2.368
087	TREGNAGO	1.255	124.606	4.874	1.190	117	6.181	4,9	1.299	4.266
088	TREVENZUOLO	679	76.087	3.051	563	85	3.699	5,4	754	2.464
089	VALEGGIO SUL MINCIO	2.643	284.024	10.344	2.419	245	13.008	4,9	2.790	9.134
090	VELO VERONESE	243	19.593	816	233	29	1.078	4,4	244	860
091	VERONA	89.699	7.943.904	298.478	74.813	2.038	375.329	4,2	96.688	259.951
092	VERONELLA	949	102.707	4.042	941	45	5.028	5,3	1.010	3.421
093	VESTENANOVA	685	56.671	2.379	673	18	3.070	4,5	700	2.398
094	VIGASIO	1.605	165.311	6.250	1.339	131	7.720	4,8	1.714	5.456
095	VILLA BARTOLOMEA	1.688	176.843	7.685	1.555	120	9.360	5,5	1.804	5.555
096	VILLAFRANCA DI VERONA	7.117	725.290	27.013	6.162	429	33.604	4,7	7.583	24.137
097	ZEVIO	2.841	314.168	11.450	2.842	222	14.514	5,1	2.971	9.811
098	ZIMELLA	1.032	118.027	4.621	992	100	5.713	5,5	1.089	3.706
	TOTALE PROVINCIA	238.524	23.264.338	889.310	207.515	12.820	1.109.645	4,7	253.264	763.962

e non occupate); altri tipi di alloggio

PANTI		ABITAZIONI NON OCCUPATE				TOTALE			ALTRI TIPI DI ALLOGGIO			Codice dei Comuni
Numero medio occupanti per abitazione	Numero medio occupanti per stanza	NUMERO	di cui con persone temporaneamente presenti	STANZE	Numero medio stanze per abitazione	NUMERO	STANZE	Numero medio stanze per abitazione	NUMERO	OCCUPANTI		
										Famiglie	Componenti	
3,4	0,7	82	—	390	4,8	1.148	5.462	4,8	2	2	5	051
3,4	0,7	629	—	2.883	4,6	3.792	18.388	4,8	—	—	—	052
3,4	0,7	346	9	1.661	4,8	2.497	12.667	5,1	1	1	2	053
3,5	0,7	106	—	482	4,5	762	3.939	5,2	—	—	—	054
3,6	0,7	186	2	947	5,1	2.007	10.516	5,2	8	11	25	055
3,7	0,7	51	1	269	5,3	334	1.826	5,5	—	—	—	056
3,4	0,7	79	1	370	4,7	676	3.179	4,7	—	—	—	057
3,2	0,7	267	13	1.229	4,6	2.995	13.823	4,6	—	—	—	058
3,0	0,7	1.931	11	5.873	3,0	4.823	18.814	3,9	—	—	—	059
3,5	0,7	97	—	446	4,6	1.612	7.861	4,9	1	1	2	060
3,6	0,7	64	4	308	4,8	727	4.017	5,5	1	1	2	061
3,4	0,7	120	1	537	4,5	601	2.805	4,7	1	1	1	062
3,4	0,8	316	—	1.149	3,6	1.237	5.430	4,4	—	—	—	063
3,6	0,7	186	1	750	4,0	1.785	9.331	5,2	1	1	2	064
3,6	0,6	156	1	845	5,4	893	5.257	5,9	3	3	8	065
3,8	0,6	28	3	159	5,7	345	2.081	6,0	—	—	—	066
3,6	0,8	502	—	2.137	4,3	1.039	4.482	4,3	—	—	—	067
3,8	0,7	141	2	793	5,6	1.128	6.416	5,7	2	2	2	068
3,4	0,7	555	3	2.443	4,4	5.039	24.443	4,9	7	7	24	069
3,6	0,8	171	2	727	4,3	1.342	5.997	4,5	—	—	—	070
3,2	0,7	315	12	1.308	4,2	5.911	26.137	4,4	11	12	19	071
3,3	0,6	85	1	434	5,1	1.410	7.343	5,2	—	—	—	072
3,3	0,8	305	1	1.361	4,5	4.130	18.377	4,4	11	14	34	073
3,3	0,7	200	—	1.092	5,5	358	1.878	5,2	—	—	—	074
3,6	0,7	15	1	92	6,1	808	4.477	5,5	—	—	—	075
3,4	0,7	261	—	1.394	5,3	2.934	14.603	5,0	3	3	4	076
3,3	0,7	246	14	1.018	4,1	2.950	13.853	4,7	5	6	16	077
3,4	0,8	436	—	1.847	4,2	1.147	5.076	4,4	—	—	—	078
3,2	0,7	1.109	1	4.150	3,7	1.449	5.621	3,9	—	—	—	079
3,2	0,7	530	1	1.945	3,7	899	3.604	4,0	—	—	—	080
3,3	0,7	119	5	534	4,5	1.756	8.556	4,9	4	4	7	081
3,5	0,8	264	2	1.062	4,0	3.188	14.215	4,5	3	3	4	082
3,6	0,7	470	4	1.961	4,2	3.558	17.034	4,8	3	3	6	083
3,3	0,6	190	1	890	4,7	1.087	5.673	5,2	1	1	1	084
3,5	0,6	73	—	385	5,3	825	4.748	5,8	—	—	—	085
2,9	0,6	2.002	28	9.413	4,7	2.821	13.419	4,8	2	2	3	086
3,4	0,7	409	1	1.688	4,1	1.664	7.869	4,7	3	3	5	087
3,6	0,7	39	—	211	5,4	718	3.910	5,4	—	—	—	088
3,5	0,7	395	—	1.813	4,6	3.038	14.821	4,9	6	6	20	089
3,5	0,8	244	—	1.010	4,1	487	2.088	4,3	—	—	—	090
2,9	0,7	7.979	406	29.735	3,7	97.678	405.064	4,1	84	106	382	091
3,6	0,7	169	—	785	4,6	1.118	5.813	5,2	—	—	—	092
3,5	0,8	204	—	513	2,5	889	3.583	4,0	5	5	9	093
3,4	0,7	256	—	1.134	4,4	1.861	8.854	4,8	—	—	—	094
3,3	0,6	150	1	837	5,6	1.838	10.197	5,5	2	2	6	095
3,4	0,7	592	13	2.521	4,3	7.709	36.125	4,7	8	11	25	096
3,5	0,7	310	2	1.618	5,2	3.151	16.132	5,1	4	6	18	097
3,6	0,7	116	4	563	4,9	1.148	6.276	5,5	—	—	—	098
3,2	0,7	44.531	718	177.300	4,0	283.055	1.286.945	4,5	333	386	1.076	

TAV. 16 - Abitazioni occupate

Codice dei Comuni	COMUNI	PROPRIETÀ							ABITAZIONI	Superficie m ²
		ABITAZIONI	Superficie m ²	Superficie media per abitazione	STANZE		OCCUPANTI			
					TOTALE	Adibite esclusivamente o promiscuamente ad abitazione	Famiglie	Componenti		
001	AFFI	235	26.005	110,7	1.170	922	251	790	59	5.276
002	ALBAREDO D'ADIGE	1.026	113.301	110,4	5.800	4.846	1.108	3.859	272	23.581
003	ANGIARI	366	44.512	121,6	2.374	1.970	405	1.331	93	9.241
004	ARCOLE	992	114.335	115,3	5.400	4.329	1.054	3.645	154	14.587
005	BADIA CALAVENA	479	47.609	99,4	2.433	2.000	479	1.639	87	7.833
006	BARDOLINO	1.069	116.073	108,6	5.510	4.455	1.098	3.274	659	53.460
007	BELFIORE	556	64.060	115,2	2.959	2.376	590	2.033	128	11.167
008	BEVILACQUA	330	38.183	115,7	1.828	1.535	362	1.158	80	8.556
009	BONAVIGO	422	53.269	126,2	2.533	2.180	494	1.595	93	9.907
010	BOSCHI SANT'ANNA	260	28.098	108,1	1.428	1.210	278	958	63	5.829
011	BOSCO CHIESANUOVA	705	61.599	87,4	3.114	2.470	776	2.320	122	9.964
012	BOVOLONE	2.268	267.571	118,0	12.070	9.740	2.355	8.551	1.006	93.415
013	BRENTINO BELLUNO	277	25.012	90,3	1.277	1.004	277	873	73	5.188
014	BRENZONE	587	48.352	82,4	2.603	2.043	589	1.636	127	9.358
015	BUSSOLENGO	1.969	226.311	114,9	10.087	8.065	2.069	6.881	1.764	159.125
016	BUTTAPIETRA	682	72.802	106,7	3.315	2.734	729	2.489	355	31.066
017	CALDIERO	764	85.603	112,0	3.914	3.175	781	2.535	574	50.783
018	CAPRINO VERONESE	1.446	138.314	95,7	6.797	5.252	1.512	4.505	592	49.488
019	CASALEONE	1.347	167.895	124,6	7.709	6.272	1.497	5.029	232	23.220
020	CASTAGNARO	1.008	112.420	111,5	5.829	4.743	1.068	3.727	168	15.369
021	CASTEL D'AZZANO	1.332	147.642	110,8	6.655	5.354	1.443	4.814	819	73.208
022	CASTELNUOVO DEL GARDA	1.340	145.373	108,5	6.759	5.576	1.354	4.517	773	66.713
023	CAVAION VERONESE	529	54.969	103,9	2.627	2.121	540	1.805	284	24.093
024	CAZZANO DI TRAMIGNA	336	32.168	95,7	1.678	1.328	336	1.086	45	3.819
025	CEREA	2.753	326.994	118,8	16.413	13.446	2.955	10.138	1.040	97.625
026	CERRO VERONESE	299	28.287	94,6	1.378	1.108	306	986	73	5.967
027	COLOGNA VENETA	1.537	179.250	116,6	8.861	7.250	1.571	5.355	590	52.894
028	COLOGNOLA AI COLLI	1.095	124.790	114,0	5.814	4.822	1.142	3.827	463	43.869
029	CONCAMARISE	205	24.409	119,1	1.279	1.037	229	743	80	7.466
030	COSTERMANO	481	49.883	103,7	2.230	1.752	481	1.627	123	10.359
031	DOLCE'	390	38.895	99,7	1.956	1.582	410	1.239	226	17.832
032	ERBE'	314	38.369	122,2	1.824	1.452	353	1.130	123	13.021
033	ERBEZZO	215	20.317	94,5	1.056	860	235	699	16	1.190
034	FERRARA DI MONTE BALDO	65	5.067	78,0	283	206	65	167	13	696
035	FUMANE	757	78.161	103,3	3.829	3.095	757	2.520	208	18.329
036	GARDA	635	66.987	105,5	3.154	2.562	648	1.925	416	32.384
037	GAZZO VERONESE	1.274	137.914	108,3	6.933	5.837	1.362	4.673	292	27.040
038	GREZZANA	1.580	157.919	99,9	7.598	6.018	1.600	5.572	757	63.685
039	ILLASI	784	98.587	125,7	4.508	3.671	854	2.859	212	20.444
040	ISOLA DELLA SCALA	1.730	202.199	116,9	9.467	7.818	1.998	6.471	931	86.378
041	ISOLA RIZZA	481	59.646	124,0	2.865	2.324	557	1.842	130	13.144
042	LAVAGNO	735	89.858	122,3	4.022	3.214	766	2.584	271	25.873
043	LAZISE	994	113.123	113,8	5.083	4.174	1.019	3.414	450	37.337
044	LEGNAGO	4.931	540.029	109,5	26.333	21.713	5.429	16.457	2.872	254.421
045	MALCESINE	831	78.722	94,7	3.971	3.116	836	2.295	330	26.440
046	MARANO DI VALPOLICELLA	568	57.985	102,1	2.746	2.144	601	1.951	74	5.920
047	MEZZANE DI SOTTO	355	39.211	110,5	1.769	1.445	371	1.196	41	3.828
048	MINERBE	917	106.564	116,2	5.308	4.425	966	3.332	259	24.635
049	MONTECCHIA DI CROSARA	813	86.043	105,8	4.044	3.292	841	2.932	138	12.490
050	MONTEFORTE D'ALPONE	1.540	163.523	106,2	7.810	6.370	1.573	5.254	218	18.028

per titolo di godimento

AFFITTO					ALTRO TITOLO								Codice dei Comuni
Superficie media per abitazione	STANZE		OCCUPANTI		ABITAZIONI	Superficie m ²	Superficie media per abitazione	STANZE		OCCUPANTI			
	TOTALE	Adibite esclusiva- mente o promiscua- mente ad abitazione	Famiglie	Componenti				TOTALE	Adibite esclusiva- mente o promiscua- mente ad abitazione	Famiglie	Componenti		
89,4	263	201	64	207	46	4.266	92,7	191	146	53	157	001	
86,7	1.222	1.017	284	892	88	8.085	91,9	423	337	93	279	002	
99,4	488	413	93	292	46	4.491	97,6	251	207	53	171	003	
94,7	720	561	158	506	73	7.820	107,1	359	278	75	217	004	
90,0	379	308	87	262	32	2.710	84,7	144	115	32	97	005	
81,1	2.721	2.172	671	1.961	175	16.369	93,5	818	630	177	519	006	
87,2	570	446	129	414	58	6.218	107,2	289	234	64	204	007	
107,0	408	327	83	255	45	4.727	105,0	216	175	46	150	008	
106,5	449	373	107	328	28	3.111	111,1	148	123	30	84	009	
92,5	302	255	65	217	21	1.860	88,6	92	73	22	65	010	
81,7	488	389	130	382	76	5.841	76,9	303	241	81	209	011	
92,9	4.481	3.528	1.036	3.454	192	20.361	106,0	921	727	206	661	012	
71,1	270	200	73	192	50	4.044	80,9	201	152	50	133	013	
73,7	515	395	127	370	36	3.262	90,6	175	144	40	88	014	
90,2	7.544	5.933	1.824	5.757	242	23.177	95,8	1.099	872	250	789	015	
87,5	1.517	1.219	378	1.197	94	8.431	89,7	401	328	104	326	016	
88,5	2.458	1.953	576	1.806	83	8.302	100,0	379	302	83	233	017	
83,6	2.487	1.897	613	1.865	124	11.942	96,3	593	462	135	397	018	
100,1	1.102	874	247	772	139	14.645	105,4	654	514	143	450	019	
91,5	785	596	170	518	91	8.950	98,4	436	336	95	271	020	
89,4	3.534	2.766	852	2.683	100	10.145	101,5	485	387	105	326	021	
86,3	3.259	2.597	774	2.437	164	16.246	99,1	749	608	164	542	022	
84,8	1.173	910	287	920	101	9.540	94,5	439	347	107	339	023	
84,9	182	135	45	127	40	3.595	89,9	186	142	40	119	024	
93,9	4.885	3.959	1.068	3.351	385	36.581	95,0	1.838	1.465	395	1.163	025	
81,7	297	238	74	237	19	1.584	83,4	84	68	19	44	026	
89,7	2.661	2.090	595	1.767	143	13.683	95,7	689	532	148	421	027	
94,7	2.082	1.677	471	1.440	180	19.104	106,1	923	743	183	581	028	
93,3	444	352	85	257	26	3.005	115,6	145	120	33	98	029	
84,2	493	374	123	360	49	4.049	82,6	196	147	49	149	030	
78,9	951	750	236	735	54	5.051	93,5	250	197	56	163	031	
105,9	633	493	126	378	29	2.890	99,7	135	104	30	94	032	
74,4	63	48	17	51	10	915	91,5	45	34	11	24	033	
53,5	40	26	13	36	4	295	73,8	15	12	4	8	034	
88,1	898	731	208	647	80	6.935	86,7	357	274	80	233	035	
77,8	1.631	1.298	422	1.208	111	9.817	88,4	470	375	112	327	036	
92,6	1.430	1.186	300	975	176	15.479	87,9	803	651	182	506	037	
84,1	3.130	2.414	763	2.530	200	18.412	92,1	910	710	203	666	038	
96,4	944	733	220	652	114	12.153	106,6	567	452	120	375	039	
92,8	4.222	3.435	990	3.108	190	20.189	106,3	909	732	208	631	040	
101,1	653	512	132	420	47	5.311	113,0	238	188	53	166	041	
95,5	1.255	970	278	835	107	10.789	100,8	514	401	115	341	042	
83,0	1.803	1.456	454	1.331	197	18.821	95,5	905	733	206	688	043	
88,6	12.363	9.834	3.013	8.917	433	42.834	98,9	2.062	1.659	476	1.378	044	
80,1	1.369	1.079	330	915	84	6.939	82,6	372	297	84	229	045	
80,0	299	227	78	245	75	7.815	104,2	357	282	83	261	046	
93,4	189	149	43	126	12	1.332	111,0	64	55	12	36	047	
95,1	1.275	1.052	266	880	93	8.978	96,5	466	372	97	325	048	
90,5	613	506	139	393	83	7.603	91,6	367	290	87	256	049	
82,7	897	712	220	641	91	8.551	94,0	404	315	92	269	050	

segue TAV. 16 — Abitazioni occupate

Codice dei Comuni	COMUNI	PROPRIETÀ							ABITAZIONI	Superficie m ²
		ABITAZIONI	Superficie m ²	Superficie media per abitazione	STANZE		OCCUPANTI			
					TOTALE	Adibite esclusivamente o promiscuamente ad abitazione	Famiglie	Componenti		
051	MOZZECANE	640	74.216	116,0	3.239	2.611	662	2.233	325	30.022
052	NEGRAR	2.227	244.361	109,7	11.398	9.113	2.279	7.763	664	57.375
053	NOGARA	1.432	153.273	107,0	7.825	6.396	1.583	5.110	659	56.024
054	NOGAROLE ROCCA	406	48.651	119,8	2.222	1.810	441	1.465	183	17.623
055	OPPEANO	1.205	138.530	115,0	6.654	5.317	1.370	4.464	430	39.289
056	PALU'	208	26.152	125,7	1.170	900	224	776	37	3.982
057	PASTRENGO	361	41.394	114,7	1.794	1.447	379	1.283	185	16.154
058	PESCANTINA	1.683	174.837	103,9	8.135	6.658	1.695	5.506	772	67.382
059	PESCHIERA DEL GARDA	1.421	144.436	101,6	6.885	5.515	1.437	4.335	1.304	107.983
060	POVEGLIANO VERONESE	1.007	113.107	112,3	5.145	4.122	1.138	3.574	397	36.202
061	PRESSANA	488	58.574	120,0	2.891	2.358	513	1.826	122	10.694
062	RIVOLI VERONESE	329	32.763	99,6	1.604	1.237	364	1.113	93	7.612
063	RONCA'	758	76.454	100,9	3.568	2.763	771	2.668	101	9.664
064	RONCO ALL'ADIGE	1.184	134.064	113,2	6.629	5.437	1.209	4.384	321	29.771
065	ROVERCHIARA	573	69.790	121,8	3.551	3.004	639	2.129	114	10.740
066	ROVEREDO DI GUA'	270	38.347	142,0	1.683	1.441	313	1.054	32	3.555
067	ROVERE' VERONESE	440	39.449	89,7	1.979	1.520	444	1.617	74	6.184
068	SALIZZOLE	698	90.844	130,1	4.146	3.412	769	2.766	194	21.347
069	SAN BONIFACIO	2.800	322.426	115,2	14.720	12.031	2.889	9.785	1.446	129.739
070	SAN GIOVANNI ILARIONE	999	90.148	90,2	4.528	3.516	1.025	3.678	116	10.597
071	SAN GIOVANNI LUPATOTO	3.245	333.481	102,8	15.447	12.416	3.558	10.821	2.047	164.759
072	SANGUINETTO	809	91.644	113,3	4.509	3.604	871	2.726	432	38.840
073	SAN MARTINO BUON ALBERGO	1.898	198.335	104,5	9.058	7.224	2.094	6.624	1.727	145.815
074	SAN MAURO DI SALINE	141	13.390	95,0	716	581	141	474	16	1.214
075	SAN PIETRO DI MORUBIO	586	67.965	116,0	3.359	2.720	683	2.190	126	11.944
076	SAN PIETRO IN CARIANO	1.635	189.600	116,0	8.642	6.962	1.703	5.839	779	68.183
077	SANT'AMBROGIO DI VALPOLICELLA	1.584	165.027	104,2	8.040	6.437	1.686	5.393	922	74.926
078	SANT'ANNA D'ALFAEDO	609	56.876	93,4	2.836	2.223	628	2.139	56	4.098
079	SAN ZENO DI MONTAGNA	278	24.259	87,3	1.217	956	284	912	31	2.621
080	SELVA DI PROGNO	338	26.271	77,7	1.534	1.204	352	1.100	23	1.735
081	SOAVE	1.177	128.041	108,8	5.997	4.771	1.192	3.942	353	31.297
082	SOMMACAMPAGNA	1.694	188.730	111,4	8.114	6.965	1.825	6.131	1.035	93.422
083	SONA	1.734	194.145	112,0	8.996	7.291	1.800	6.442	1.068	98.599
084	SORGA'	630	68.719	109,1	3.489	2.881	675	2.124	194	18.347
085	TERRAZZO	614	72.677	118,4	3.664	3.002	668	2.210	74	7.240
086	TORRI DEL BENACO	543	54.550	100,5	2.743	2.140	545	1.570	233	20.845
087	TREGNAGO	902	93.932	104,1	4.676	3.710	937	3.135	259	21.850
088	TREVENZUOLO	458	52.573	114,8	2.539	2.093	511	1.687	168	17.501
089	VALEGGIO SUL MINCIO	1.717	194.730	113,4	8.868	7.088	1.836	6.231	693	63.768
090	VELO VERONESE	219	17.778	81,2	988	749	220	779	19	1.300
091	VERONA	38.242	3.838.043	100,4	175.777	141.723	41.672	116.140	47.779	3.777.459
092	VERONELLA	737	81.777	111,0	4.021	3.257	787	2.695	157	15.547
093	VESTENANOVA	603	50.416	83,6	2.737	2.127	616	2.118	52	3.710
094	VIGASIO	1.013	111.650	110,2	5.116	4.152	1.092	3.546	441	39.191
095	VILLA BARTOLOMEA	1.381	148.513	107,5	7.839	6.450	1.491	4.620	220	19.267
096	VILLAFRANCA DI VERONA	4.103	459.002	111,9	20.854	16.903	4.442	14.624	2.497	214.869
097	ZEVIO	1.972	230.837	117,1	10.584	8.410	2.081	7.072	685	64.316
098	ZIMELLA	823	97.303	118,2	4.653	3.781	869	3.022	123	11.702
	TOTALE PROVINCIA	135.418	14.506.288	107,1	683.182	552.861	144.773	456.073	88.746	7.391.845

per titolo di godimento

AFFITTO					ALTRO TITOLO							Codice dei Comuni
Superficie media per abitazione	STANZE		OCCUPANTI		ABITAZIONI	Superficie m ²	Superficie media per abitazione	STANZE		OCCUPANTI		
	TOTALE	Adibite esclusivamente o promiscuamente ad abitazione	Famiglie	Componenti				TOTALE	Adibite esclusivamente o promiscuamente ad abitazione	Famiglie	Componenti	
92,4	1.392	1.087	336	1.045	101	9.620	95,2	441	343	104	299	051
86,4	2.845	2.227	672	2.016	272	25.950	95,4	1.262	998	282	886	052
85,0	2.890	2.246	690	2.091	60	6.021	100,4	291	232	64	185	053
96,3	917	733	190	644	67	6.410	95,7	318	249	70	215	054
91,4	1.974	1.547	460	1.473	186	19.226	103,4	941	737	204	617	055
107,6	187	144	41	133	38	4.199	110,5	200	160	40	147	056
87,3	772	618	186	581	51	4.950	97,1	243	191	51	155	057
87,3	3.259	2.637	777	2.493	273	24.393	89,4	1.200	962	275	830	058
82,8	5.308	4.176	1.317	3.886	167	15.388	92,1	748	598	170	461	059
91,2	1.754	1.389	421	1.292	111	10.943	98,6	516	410	124	370	060
87,7	560	446	123	380	53	5.236	98,8	258	205	53	171	061
81,8	388	297	99	313	59	5.798	98,3	276	210	64	196	062
95,7	434	331	102	317	62	5.704	92,0	279	215	62	189	063
92,7	1.480	1.177	326	1.059	94	10.024	106,6	472	384	96	325	064
94,2	589	495	119	357	50	5.409	108,2	272	218	57	188	065
111,1	168	140	35	100	15	1.502	100,1	71	61	16	51	066
83,6	278	205	74	234	23	1.836	79,8	88	64	24	65	067
110,0	1.032	848	203	680	95	10.165	107,0	445	354	101	307	068
89,7	6.198	4.921	1.467	4.604	238	22.519	94,6	1.082	869	243	742	069
91,4	506	391	117	352	56	4.841	86,4	236	181	57	170	070
80,5	8.124	6.340	2.126	6.253	304	25.852	85,0	1.258	981	328	901	071
89,9	1.981	1.563	447	1.349	84	8.337	99,3	419	335	91	281	072
84,4	7.039	5.476	1.835	5.539	200	20.152	100,8	919	725	219	650	073
75,9	64	54	16	46	1	140	140,0	6	5	1	5	074
94,8	614	483	137	436	81	8.374	103,4	412	322	85	264	075
87,5	3.388	2.634	803	2.475	259	24.947	96,3	1.179	920	268	836	076
81,3	3.853	2.962	965	2.933	198	18.069	91,3	942	740	208	635	077
73,2	212	156	56	169	46	3.561	77,4	181	133	46	136	078
84,5	135	106	31	97	31	2.402	77,5	119	90	31	83	079
75,4	92	72	24	67	8	621	77,6	33	24	8	18	080
88,7	1.532	1.183	358	1.075	107	10.568	98,8	493	385	108	304	081
90,3	4.208	3.529	1.068	3.433	195	18.687	95,8	831	694	209	651	082
92,3	4.704	3.696	1.087	3.557	286	29.133	101,9	1.373	1.109	299	1.008	083
94,6	931	763	207	615	73	7.410	101,5	363	320	75	207	084
97,8	365	295	83	245	64	6.703	104,7	334	268	68	207	085
89,5	1.065	823	234	675	43	3.665	85,2	198	153	43	123	086
84,4	1.072	826	266	823	94	8.824	93,9	433	338	96	308	087
104,2	880	730	185	584	53	6.013	113,5	280	228	58	193	088
92,0	3.009	2.363	711	2.097	233	25.526	109,6	1.131	893	243	806	089
68,4	62	46	19	64	5	515	103,0	28	21	5	17	090
79,1	184.049	144.445	51.059	133.457	3.678	328.402	89,3	15.503	12.310	3.957	10.354	091
99,0	754	592	163	538	55	5.383	97,9	253	193	60	188	092
71,3	196	143	54	188	30	2.545	84,8	137	109	30	92	093
88,9	1.928	1.555	466	1.431	151	14.470	95,8	676	543	156	479	094
87,6	1.059	855	222	657	87	9.063	104,2	462	380	91	278	095
86,1	10.373	8.210	2.600	7.785	517	51.419	99,5	2.377	1.900	541	1.728	096
93,9	3.076	2.383	701	2.169	184	19.015	103,3	854	657	189	570	097
95,1	614	482	128	398	86	9.022	104,9	446	358	92	286	098
83,3	361.147	284.586	93.343	263.454	14.360	1.366.205	95,1	65.316	51.863	15.148	44.435	

TAV. 17 - Abitazioni occupate

Codice dei Comuni	COMUNI	EPOCA DI						
		Prima del 1919		1919 - 1945		1946 - 1960		1961
		Abitazioni	Stanze	Abitazioni	Stanze	Abitazioni	Stanze	Abitazioni
001	AFFI	79	361	12	63	13	57	96
002	ALBAREDO D'ADIGE	344	1.859	153	841	180	961	326
003	ANGIARI	176	1.092	59	397	25	140	114
004	ARCOLE	323	1.715	128	697	90	491	231
005	BADIA CALAVENA	245	1.178	27	142	33	187	112
006	BARDOLINO	269	1.292	91	415	180	846	866
007	BELFIORE	95	519	89	453	185	926	189
008	BEVILACQUA	143	795	52	279	48	253	125
009	BONAVIGO	138	839	85	530	69	367	122
010	BOSCHI SANT'ANNA	130	693	43	213	19	105	68
011	BOSCO CHIESANUOVA	301	1.319	89	377	77	333	241
012	BOVOLONE	335	1.728	273	1.442	646	3.163	1.288
013	BRENTINO BELLUNO	94	384	16	58	35	163	100
014	BRENZONE	167	672	54	219	85	393	245
015	BUSSOLENGO	262	1.183	193	918	564	2.494	1.455
016	BUTTAPIETRA	161	741	116	513	159	715	253
017	CALDIERO	256	1.259	128	594	126	572	430
018	CAPRINO VERONESE	614	2.639	158	719	232	1.062	553
019	CASALEONE	334	1.863	153	817	256	1.445	529
020	CASTAGNARO	347	1.887	123	699	142	757	323
021	CASTEL D'AZZANO	151	723	135	622	197	911	500
022	CASTELNUOVO DEL GARDA	411	1.960	187	845	307	1.398	718
023	CAVAION VERONESE	158	670	46	194	68	317	235
024	CAZZANO DI TRAMIGNA	211	980	30	160	44	210	50
025	CEREA	607	3.599	335	1.884	766	4.177	1.554
026	CERRO VERONESE	51	212	8	33	33	162	157
027	COLOGNA VENETA	807	4.202	300	1.632	295	1.508	391
028	COLOGNOLA AI COLLI	353	1.859	115	558	159	777	357
029	CONCAMARISE	83	502	31	188	24	150	87
030	COSTERMANO	139	581	26	118	52	235	219
031	DOLCE'	211	968	59	285	108	490	149
032	ERBE'	181	1.067	29	185	26	143	88
033	ERBEZZO	55	245	22	121	21	104	61
034	FERRARA DI MONTE BALDO	43	173	5	20	4	15	16
035	FUMANE	395	1.839	42	215	78	375	262
036	GARDA	118	594	50	229	196	832	528
037	GAZZO VERONESE	602	3.176	209	1.117	157	840	296
038	GREZZANA	573	2.522	137	570	213	959	898
039	ILLASI	413	2.310	46	243	50	249	207
040	ISOLA DELLA SCALA	465	2.556	239	1.244	568	2.797	810
041	ISOLA RIZZA	212	1.302	63	414	31	172	114
042	LAVAGNO	257	1.379	41	200	94	470	295
043	LAZISE	299	1.527	100	456	208	951	622
044	LEGNAGO	1.218	6.578	834	4.181	1.903	8.822	2.209
045	MALCESINE	155	693	81	328	231	1.058	473
046	MARANO DI VALPOLICELLA	253	1.132	44	211	64	318	165
047	MEZZANE DI SOTTO	237	1.171	4	14	11	60	57
048	MINERBE	279	1.621	128	737	130	738	395
049	MONTECCHIA DI CROSARA	205	886	47	229	97	503	284
050	MONTEFORTE D'ALPONE	284	1.308	178	864	258	1.182	514

per epoca di costruzione

COSTRUZIONE									Codice dei Comuni
- 1971	1972 - 1975		1976 - 1980		dopo il 1980		TOTALE		
Stanze	Abitazioni	Stanze	Abitazioni	Stanze	Abitazioni	Stanze	Abitazioni	Stanze	
473	52	242	78	382	10	46	340	1.624	001
1.757	184	975	175	945	24	107	1.386	7.445	002
708	54	323	65	403	12	50	505	3.113	003
1.218	206	1.085	217	1.139	24	134	1.219	6.479	004
556	98	477	74	371	9	45	598	2.956	005
4.115	327	1.549	156	756	14	76	1.903	9.049	006
931	67	345	111	605	6	39	742	3.818	007
654	31	168	52	281	4	22	455	2.452	008
681	58	323	58	317	13	73	543	3.130	009
349	38	211	46	251	—	—	344	1.822	010
1.022	117	500	69	312	9	42	903	3.905	011
6.459	463	2.407	419	2.054	42	219	3.466	17.472	012
440	58	256	87	399	10	48	400	1.748	013
1.135	117	527	71	303	11	44	750	3.293	014
6.864	732	3.632	700	3.313	69	326	3.975	18.730	015
1.160	201	957	223	1.067	18	80	1.131	5.233	016
2.037	294	1.387	153	730	34	172	1.421	6.751	017
2.556	304	1.470	279	1.316	22	115	2.162	9.877	018
2.929	228	1.233	206	1.116	12	62	1.718	9.465	019
1.829	146	824	171	971	15	83	1.267	7.050	020
2.431	573	2.708	619	2.911	76	368	2.251	10.674	021
3.394	435	2.098	202	984	17	88	2.277	10.767	022
1.147	204	910	165	787	38	214	914	4.239	023
254	47	246	36	181	3	15	421	2.046	024
8.360	417	2.343	454	2.510	45	263	4.178	23.136	025
701	70	312	68	314	4	25	391	1.759	026
2.141	238	1.353	208	1.203	31	172	2.270	12.211	027
1.838	363	1.818	335	1.685	56	284	1.738	8.819	028
511	54	330	31	178	1	9	311	1.868	029
979	104	492	104	475	9	39	653	2.919	030
717	81	406	58	272	4	19	670	3.157	031
468	56	304	73	364	13	61	466	2.592	032
311	35	167	44	201	3	15	241	1.164	033
78	6	20	8	32	—	—	82	338	034
1.313	141	701	116	585	11	56	1.045	5.084	035
2.390	157	701	100	446	13	63	1.162	5.255	036
1.515	219	1.195	239	1.222	20	101	1.742	9.166	037
4.193	351	1.664	325	1.535	40	195	2.537	11.638	038
1.094	132	735	219	1.168	43	220	1.110	6.019	039
4.084	314	1.604	408	2.066	47	247	2.851	14.598	040
608	84	438	137	724	17	98	658	3.756	041
1.492	173	930	228	1.195	25	125	1.113	5.791	042
2.940	250	1.161	148	696	14	60	1.641	7.791	043
10.952	932	4.709	1.048	5.071	92	445	8.236	40.758	044
2.191	163	753	123	585	19	104	1.245	5.712	045
776	95	475	81	414	15	76	717	3.402	046
268	41	203	53	278	5	28	408	2.022	047
2.113	156	859	164	884	17	97	1.269	7.049	048
1.399	182	922	201	990	18	95	1.034	5.024	049
2.579	295	1.518	260	1.352	60	308	1.849	9.111	050

segue TAV. 17 — Abitazioni occupate

Codice dei Comuni	COMUNI	EPOCA DI						
		Prima del 1919		1919 - 1945		1946 - 1960		1961
		Abitazioni	Stanze	Abitazioni	Stanze	Abitazioni	Stanze	Abitazioni
051	MOZZECANE	204	929	48	235	97	422	222
052	NEGRAR	599	2.671	180	798	315	1.461	781
053	NOGARA	545	2.863	255	1.338	223	1.115	488
054	NOGAROLE ROCCA	152	823	72	376	52	242	147
055	OPPEANO	312	1.726	215	1.225	182	915	395
056	PALU'	33	196	42	215	44	234	79
057	PASTRENGO	158	703	55	244	50	236	186
058	PESCANTINA	478	1.993	268	1.199	299	1.353	757
059	PESCHIERA DEL GARDA	236	1.027	219	947	517	2.220	1.113
060	POVEGLIANO VERONESE	186	880	97	439	204	993	422
061	PRESSANA	150	829	91	531	58	308	156
062	RIVOLI VERONESE	118	494	32	143	56	272	109
063	RONCA'	267	1.183	69	300	71	323	168
064	RONCO ALL'ADIGE	338	1.846	172	992	274	1.467	407
065	ROVERCHIARA	237	1.440	78	496	56	337	158
066	ROVEREDO DI GUA'	88	502	48	295	23	135	62
067	ROVERE' VERONESE	206	840	31	143	33	149	114
068	SALIZZOLE	240	1.469	123	756	103	565	225
069	SAN BONIFACIO	477	2.315	305	1.540	742	3.537	1.704
070	SAN GIOVANNI ILARIONE	251	1.006	137	529	102	481	240
071	SAN GIOVANNI LUPATOTO	619	2.735	443	1.917	1.261	5.345	1.878
072	SANGUINETTO	332	1.769	106	608	137	727	443
073	SAN MARTINO BUON ALBERGO	430	2.009	188	829	345	1.419	1.404
074	SAN MAURO DI SALINE	24	134	17	81	34	144	23
075	SAN PIETRO DI MORUBIO	187	1.090	88	520	81	455	189
076	SAN PIETRO IN CARIANO	450	2.200	109	496	299	1.396	797
077	SANT'AMBROGIO DI VALPOLICELLA	447	2.018	206	910	331	1.535	906
078	SANT'ANNA D'ALFAEDO	227	924	35	170	62	282	145
079	SAN ZENO DI MONTAGNA	64	264	11	44	30	139	125
080	SELVA DI PROGNO	167	738	18	80	42	207	83
081	SOAVE	439	2.032	149	740	215	1.030	380
082	SOMMACAMPAGNA	380	1.710	194	830	379	1.544	1.102
083	SONA	367	1.773	246	1.221	395	1.785	967
084	SORGA'	273	1.460	144	823	80	395	146
085	TERRAZZO	134	744	86	509	87	539	216
086	TORRI DEL BENACO	98	461	65	327	114	553	344
087	TREGNAGO	311	1.545	109	501	99	474	354
088	TREVENZUOLO	196	1.065	68	392	72	357	165
089	VALEGGIO SUL MINCIO	478	2.331	180	934	326	1.618	747
090	VELO VERONESE	105	449	32	142	23	93	42
091	VERONA	10.799	43.276	8.896	35.715	23.777	98.292	30.281
092	VERONELLA	406	2.116	77	405	62	356	150
093	VESTENANOVA	169	726	72	305	112	482	103
094	VIGASIO	243	1.214	156	829	211	978	413
095	VILLA BARTOLOMEA	486	2.638	247	1.400	188	1.018	386
096	VILLAFRANCA DI VERONA	766	3.361	497	2.186	1.300	5.871	2.380
097	ZEVIO	602	3.118	210	1.051	334	1.658	754
098	ZIMELLA	314	1.692	100	582	76	444	239
	TOTALE PROVINCIA	39.027	183.680	20.899	95.771	43.530	192.254	73.472

per epoca di costruzione

COSTRUZIONE									Codice dei Comuni
- 1971	1972 - 1975		1976 - 1980		dopo il 1980		TOTALE		
Stanze	Abitazioni	Stanze	Abitazioni	Stanze	Abitazioni	Stanze	Abitazioni	Stanze	
1.082	197	926	273	1.352	25	126	1.066	5.072	051
3.911	635	3.250	569	2.971	84	443	3.163	15.505	052
2.444	272	1.391	348	1.754	20	101	2.151	11.006	053
766	116	612	107	583	10	55	656	3.457	054
2.044	333	1.670	361	1.858	23	131	1.821	9.569	055
461	37	209	43	218	5	24	283	1.557	056
892	63	300	72	368	13	66	597	2.809	057
3.580	360	1.768	517	2.465	49	236	2.728	12.594	058
5.096	509	2.286	277	1.270	21	95	2.892	12.941	059
2.175	201	955	366	1.776	39	197	1.515	7.415	060
876	90	493	104	603	14	69	663	3.709	061
556	87	423	68	332	11	48	481	2.268	062
803	169	810	159	781	18	81	921	4.281	063
2.108	189	995	200	1.068	19	105	1.599	8.581	064
940	104	589	93	532	11	78	737	4.412	065
394	32	199	55	345	9	52	317	1.922	066
480	90	422	62	306	1	5	537	2.345	067
1.242	139	722	138	775	19	94	987	5.623	068
8.231	553	2.824	631	3.166	72	387	4.484	22.000	069
1.147	194	904	231	1.119	16	84	1.171	5.270	070
8.241	473	2.262	813	3.795	109	534	5.596	24.829	071
2.308	188	911	116	566	3	20	1.325	6.909	072
6.077	715	3.267	681	3.096	62	319	3.825	17.016	073
127	18	86	24	120	18	94	158	786	074
1.016	126	648	109	585	13	71	793	4.385	075
3.872	346	1.745	583	3.027	89	473	2.673	13.209	076
4.355	389	1.929	390	1.914	35	174	2.704	12.835	077
716	111	522	122	572	9	43	711	3.229	078
520	52	242	48	212	10	50	340	1.471	079
386	24	112	31	122	4	14	369	1.659	080
1.872	150	781	262	1.349	42	218	1.637	8.022	081
4.960	527	2.502	312	1.469	30	138	2.924	13.153	082
4.734	573	2.852	484	2.419	56	289	3.088	15.073	083
780	107	568	130	665	17	92	897	4.783	084
1.236	101	571	111	647	17	117	752	4.363	085
1.712	106	512	81	381	11	60	819	4.006	086
1.728	191	978	172	851	19	104	1.255	6.181	087
886	67	369	99	563	12	67	679	3.699	088
3.648	447	2.178	414	2.052	51	247	2.643	13.008	089
216	18	76	22	98	1	4	243	1.078	090
127.567	6.831	30.745	7.269	32.320	1.846	7.414	89.699	375.329	091
820	116	623	125	644	13	64	949	5.028	092
474	113	530	106	500	10	53	685	3.070	093
1.957	183	872	364	1.708	35	162	1.605	7.720	094
2.090	159	909	208	1.225	14	80	1.688	9.360	095
11.425	929	4.573	1.120	5.556	125	632	7.117	33.604	096
3.844	456	2.401	431	2.157	54	285	2.841	14.514	097
1.351	132	702	158	865	13	77	1.032	5.713	098
339.256	28.161	137.180	29.124	141.459	4.311	20.045	238.524	1.109.645	

TAV. 18 - Abitazioni occupate

Codice dei Comuni	COMUNI	ABITAZIONI							
		1			2			3	
		Abitazioni	Occupanti		Abitazioni	Occupanti		Abitazioni	Occu
			Famiglie	Componenti		Famiglie	Componenti		Famiglie
001	AFFI	2	2	2	13	13	21	46	48
002	ALBAREDO D'ADIGE	46	50	167	24	24	44	86	91
003	ANGIARI	8	9	28	5	5	12	21	21
004	ARCOLE	8	9	25	28	28	53	70	74
005	BADIA CALAVENA	—	—	—	16	16	43	78	78
006	BARDOLINO	8	8	28	86	86	152	268	272
007	BELFIORE	1	1	1	19	19	37	45	46
008	BEVILACQUA	—	—	—	7	7	13	28	28
009	BONAVIGO	3	3	11	1	1	1	25	27
010	BOSCHI SANT'ANNA	—	—	—	11	11	29	24	24
011	BOSCO CHIESANUOVA	2	2	2	62	63	105	203	216
012	BOVOLONE	15	15	32	89	89	175	260	266
013	BRENTINO BELLUNO	3	3	4	40	40	68	67	67
014	BRENZONE	7	7	11	38	38	79	170	170
015	BUSSOLENGO	29	30	81	111	111	189	379	395
016	BUTTAPIETRA	5	5	7	51	52	106	107	113
017	CALDIERO	7	7	23	48	48	78	134	136
018	CAPRINO VERONESE	9	9	13	112	112	204	339	349
019	CASALEONE	10	12	36	39	40	72	82	92
020	CASTAGNARO	4	4	10	55	55	102	68	68
021	CASTEL D'AZZANO	19	19	71	33	34	68	125	131
022	CASTELNUOVO DEL GARDA	16	16	48	97	97	158	214	214
023	CAVAION VERONESE	4	4	16	47	47	84	126	131
024	CAZZANO DI TRAMIGNA	2	2	9	21	21	37	60	60
025	CEREA	17	18	52	93	93	166	294	298
026	CERRO VERONESE	3	3	3	20	20	34	69	71
027	COLOGNA VENETA	10	10	13	71	71	113	172	175
028	COLOGNOLA AI COLLI	10	10	16	47	47	102	94	95
029	CONCAMARISE	2	2	8	2	2	2	20	20
030	COSTERMANO	6	6	17	37	37	76	101	101
031	DOLCE'	3	3	6	34	34	58	86	88
032	ERBE'	3	3	7	15	15	32	16	16
033	ERBEZZO	1	1	4	11	11	17	49	51
034	FERRARA DI MONTE BALDO	—	—	—	9	9	18	27	27
035	FUMANE	1	1	3	49	49	83	152	152
036	GARDA	14	14	24	56	56	100	176	178
037	GAZZO VERONESE	4	4	5	70	70	132	147	147
038	GREZZANA	21	21	58	118	121	246	348	351
039	ILLASI	6	6	20	11	11	16	83	85
040	ISOLA DELLA SCALA	9	9	29	76	78	131	200	206
041	ISOLA RIZZA	3	3	5	4	4	5	27	27
042	LAVAGNO	4	5	14	25	26	45	84	87
043	LAZISE	6	6	10	74	74	126	245	252
044	LEGNAGO	31	32	79	255	258	407	796	823
045	MALCESINE	14	14	24	54	54	89	208	210
046	MARANO DI VALPOLICELLA	5	5	9	49	49	79	96	101
047	MEZZANE DI SOTTO	6	6	17	13	13	24	37	37
048	MINERBE	1	1	3	22	23	46	49	49
049	MONTECCHIA DI CROSARA	4	4	4	63	63	102	111	113
050	MONTEFORTE D'ALPONE	5	5	7	106	108	191	225	227

per numero di stanze

CON STANZE

panti	4			5			6 e più				Codice dei Comuni
	Abitazioni	Occupanti		Abitazioni	Occupanti		Abitazioni	Stanze	Occupanti		
		Famiglie	Componenti		Famiglie	Componenti			Famiglie	Componenti	
118	89	96	293	116	126	430	74	522	83	290	001
227	388	401	1.181	294	307	1.035	548	4.071	612	2.376	002
46	82	86	230	126	132	407	263	2.074	298	1.071	003
186	345	362	1.081	336	346	1.244	432	3.145	468	1.779	004
182	164	164	478	176	176	642	164	1.154	164	653	005
649	603	613	1.780	497	513	1.644	441	3.168	454	1.501	006
105	262	275	831	198	209	735	217	1.606	233	942	007
74	115	118	320	124	133	419	181	1.274	205	737	008
57	146	157	438	100	109	356	268	1.966	334	1.144	009
65	96	101	297	72	76	266	141	984	153	583	010
534	293	323	978	203	226	728	140	983	157	564	011
685	1.167	1.187	3.830	940	970	3.513	995	7.131	1.070	4.431	012
151	133	133	383	79	79	289	78	537	78	303	013
416	230	236	628	171	171	517	134	925	134	443	014
1.055	1.460	1.512	4.656	1.229	1.285	4.391	767	5.357	810	3.055	015
313	413	435	1.381	332	365	1.264	223	1.493	241	941	016
336	506	512	1.543	435	438	1.502	291	2.047	299	1.092	017
843	704	733	2.147	566	606	1.981	432	2.981	451	1.579	018
225	480	507	1.530	419	451	1.518	688	5.116	785	2.870	019
168	282	293	832	277	288	997	581	4.219	625	2.407	020
316	855	892	2.706	811	868	2.955	408	2.739	456	1.707	021
542	828	829	2.574	620	627	2.197	502	3.503	509	1.977	022
346	293	293	966	265	274	955	179	1.266	185	697	023
140	98	98	284	115	115	397	125	855	125	465	024
722	1.090	1.125	3.222	988	1.038	3.466	1.696	12.751	1.846	7.024	025
177	113	114	380	119	122	428	67	462	69	245	026
410	622	628	1.766	524	528	1.725	871	6.435	902	3.516	027
216	563	581	1.733	528	536	1.813	496	3.541	527	1.968	028
41	42	46	125	73	78	233	172	1.269	199	689	029
271	224	224	700	175	175	641	110	765	110	431	030
230	220	231	697	187	197	635	140	1.013	149	511	031
42	149	153	420	86	92	288	197	1.485	230	813	032
114	47	49	149	57	63	212	76	521	88	278	033
66	20	20	56	15	15	39	11	84	11	32	034
347	271	271	851	301	301	1.058	271	1.940	271	1.058	035
421	453	463	1.348	274	280	892	189	1.419	191	675	036
369	500	509	1.499	355	377	1.318	666	4.806	737	2.831	037
972	870	881	2.933	683	690	2.587	497	3.442	502	1.972	038
196	276	288	807	349	370	1.214	385	2.893	434	1.633	039
516	916	1.008	2.926	761	850	2.827	889	6.368	1.045	3.781	040
70	171	183	540	143	156	514	310	2.265	369	1.294	041
219	290	297	878	364	377	1.283	346	2.505	367	1.321	042
576	532	536	1.645	417	426	1.508	367	2.689	385	1.568	043
1.940	2.759	2.923	8.236	2.083	2.261	7.109	2.312	16.378	2.621	8.981	044
459	409	409	1.135	298	300	893	262	1.840	263	839	045
257	174	180	585	209	225	797	184	1.270	202	730	046
82	112	113	315	110	113	384	130	881	144	536	047
126	338	347	1.027	327	343	1.142	532	3.870	566	2.193	048
295	291	294	924	304	313	1.130	261	1.877	280	1.126	049
589	479	484	1.420	486	496	1.721	548	3.873	565	2.236	050

segue TAV. 18 — Abitazioni occupate

Codice dei Comuni	COMUNI	ABITAZIONI							
		1			2			3	
		Abitazioni	Occupanti		Abitazioni	Occupanti		Abitazioni	Occu
			Famiglie	Componenti		Famiglie	Componenti		Famiglie
051	MOZZECANE	3	3	6	38	38	54	97	99
052	NEGRAR	14	14	35	121	123	204	378	389
053	NOGARA	12	13	28	68	69	122	166	173
054	NOGAROLE ROCCA	4	5	15	20	20	36	49	52
055	OPPEANO	12	13	28	41	41	74	98	101
056	PALU'	2	2	5	6	6	12	18	18
057	PASTRENGO	2	2	5	38	38	71	71	73
058	PESCANTINA	16	16	24	125	127	185	339	340
059	PESCHIERA DEL GARDA	30	30	45	135	135	240	396	399
060	POVEGLIANO VERONESE	3	4	14	58	60	107	99	104
061	PRESSANA	—	—	—	15	15	23	41	41
062	RIVOLI VERONESE	—	—	—	34	34	44	64	65
063	RONCA'	7	7	14	59	59	99	116	116
064	RONCO ALL'ADIGE	13	13	31	46	46	84	89	90
065	ROVERCHIARA	2	2	6	7	7	11	33	34
066	ROVEREDO DI GUA'	2	3	5	8	8	13	9	9
067	ROVERE' VERONESE	4	4	10	38	38	63	102	102
068	SALIZZOLE	3	3	8	19	21	37	54	55
069	SAN BONIFACIO	25	28	59	168	171	301	446	451
070	SAN GIOVANNI ILARIONE	5	5	13	84	84	176	156	157
071	SAN GIOVANNI LUPATOTO	41	43	99	256	258	427	759	785
072	SANGUINETTO	9	9	34	27	27	38	90	92
073	SAN MARTINO BUON ALBERGO	8	9	18	109	115	195	423	446
074	SAN MAURO DI SALINE	3	3	12	5	5	8	23	23
075	SAN PIETRO DI MORUBIO	7	8	28	25	25	48	64	68
076	SAN PIETRO IN CARIANO	10	10	17	89	90	164	243	250
077	SANT'AMBROGIO DI VALPOLICELLA	14	16	28	103	105	171	299	315
078	SANT'ANNA D'ALFAEDO	3	3	3	47	47	89	150	150
079	SAN ZENO DI MONTAGNA	3	3	7	23	23	42	64	65
080	SELVA DI PROGNO	8	8	28	23	23	38	86	86
081	SOAVE	15	15	35	69	69	107	183	184
082	SOMMACAMPAGNA	15	17	29	124	125	223	388	407
083	SONA	7	7	14	67	68	129	233	235
084	SORGA'	—	—	—	23	23	40	56	57
085	TERRAZZO	—	—	—	8	8	15	27	27
086	TORRI DEL BENACO	4	4	11	25	25	39	84	86
087	TREGNAGO	7	7	18	39	40	76	134	137
088	TREVENZUOLO	1	1	3	14	14	26	37	38
089	VALEGGIO SUL MINCIO	13	13	36	81	81	131	211	216
090	VELO VERONESE	2	2	7	14	14	32	59	59
091	VERONA	587	605	670	5.560	5.826	9.419	17.359	18.296
092	VERONELLA	3	3	6	22	22	43	42	42
093	VESTENANOVA	2	2	4	63	63	124	108	109
094	VIGASIO	8	8	25	49	49	78	100	102
095	VILLA BARTOLOMEA	7	7	18	38	39	65	99	100
096	VILLAFRANCA DI VERONA	36	39	94	269	278	515	716	745
097	ZEVIO	17	17	33	73	73	128	170	173
098	ZIMELLA	2	2	4	27	28	61	45	48
	TOTALE PROVINCIA	1.388	1.437	2.694	10.837	11.156	18.797	32.010	33.313

per numero di stanze

CON STANZE											Codice dei Comuni
panti	4			5			6 e più				
	Abitazioni	Occupanti		Abitazioni	Occupanti		Abitazioni	Stanze	Occupanti		
		Famiglie	Componenti		Famiglie	Componenti			Famiglie	Componenti	
Componenti											
253	334	345	1.064	374	383	1.320	220	1.496	234	880	051
954	848	860	2.703	969	993	3.506	833	5.878	854	3.263	052
404	717	754	2.127	489	524	1.800	699	5.047	804	2.905	053
128	170	176	517	184	202	702	229	1.666	246	926	054
235	539	574	1.764	513	564	1.867	618	4.460	741	2.586	055
43	73	74	233	67	70	251	117	862	135	512	056
191	178	184	569	171	173	629	137	951	146	554	057
800	922	926	2.904	775	781	2.756	551	3.748	557	2.160	058
949	1.041	1.055	3.042	823	829	2.691	467	3.174	476	1.715	059
249	479	521	1.529	507	563	1.801	369	2.548	431	1.536	060
84	171	176	531	122	123	420	314	2.262	334	1.319	061
155	138	143	448	124	142	473	121	836	143	502	062
297	278	283	886	257	261	925	204	1.411	209	953	063
253	451	461	1.397	389	392	1.433	611	4.460	629	2.570	064
90	150	162	455	170	182	580	375	2.847	428	1.532	065
20	72	74	193	50	58	182	176	1.339	212	792	066
292	157	158	583	151	151	609	85	576	89	359	067
156	255	265	812	214	229	782	442	3.330	500	1.958	068
1.092	1.347	1.370	4.204	1.329	1.360	4.724	1.169	8.268	1.219	4.751	069
449	365	373	1.329	351	357	1.306	210	1.414	223	927	070
1.946	2.293	2.452	7.189	1.403	1.522	4.975	844	5.812	952	3.339	071
220	429	447	1.220	321	346	1.112	449	3.255	488	1.732	072
1.119	1.778	1.898	5.833	1.059	1.153	3.836	448	3.114	527	1.812	073
56	43	43	125	26	26	84	58	402	58	240	074
180	184	209	576	163	179	571	350	2.585	416	1.487	075
609	763	778	2.435	884	916	3.220	684	4.820	730	2.705	076
744	866	912	2.708	846	893	3.081	576	4.024	618	2.229	077
401	168	169	572	186	193	697	157	1.080	168	682	078
191	114	114	356	76	77	266	60	394	64	230	079
219	90	93	277	77	81	287	85	602	93	336	080
453	463	471	1.391	431	434	1.465	476	3.313	485	1.870	081
1.141	1.135	1.181	3.750	838	890	3.221	424	2.996	482	1.851	082
600	1.040	1.068	3.439	1.039	1.063	3.808	702	4.878	745	3.017	083
137	314	327	858	174	189	599	330	2.443	361	1.312	084
60	173	184	471	178	197	627	366	2.684	403	1.489	085
205	236	236	613	259	260	824	211	1.461	211	676	086
345	389	403	1.200	385	399	1.399	301	2.213	313	1.228	087
91	190	203	564	157	173	562	280	2.014	325	1.218	088
515	857	884	2.551	800	854	2.943	681	4.772	742	2.958	089
160	65	65	235	55	56	223	48	336	48	203	090
41.395	35.817	38.479	104.198	20.672	22.645	69.210	9.704	64.917	10.837	35.059	091
102	317	330	999	203	215	732	362	2.572	398	1.539	092
300	215	222	725	152	154	585	145	998	150	660	093
249	663	702	2.079	427	469	1.566	358	2.527	384	1.459	094
210	473	482	1.274	326	352	1.089	745	5.458	824	2.899	095
1.836	2.382	2.480	7.572	2.194	2.352	7.900	1.520	10.384	1.689	6.220	096
420	927	952	2.820	764	797	2.741	890	6.313	959	3.669	097
111	267	278	793	256	268	909	435	3.174	465	1.828	098
78.611	83.299	87.709	251.797	61.097	65.102	213.528	49.893	351.872	54.547	198.535	

TAV. 19 - Abitazioni occupate

Codice dei Comuni	COMUNI	TOTALE ABITAZIONI		ACQUA POTABILE					ABITAZIONI	
		Numero	Stanze	Di acquedotto			Di pozzo o cisterna	TOTALE	Nell'abitazione	
				Nell'abi- tazione	Fuori dell'abi- tazione	TOTALE			1	2 o più
001	AFFI	340	1.624	338	—	338	1	339	242	79
002	ALBAREDO D'ADIGE	1.386	7.445	822	11	833	545	1.378	1.001	195
003	ANGIARI	505	3.113	84	14	98	404	502	358	79
004	ARCOLE	1.219	6.479	117	13	130	1.071	1.201	951	127
005	BADIA CALAVENA	598	2.956	567	24	591	4	595	402	61
006	BARDOLINO	1.903	9.049	1.771	8	1.779	117	1.896	1.434	401
007	BELFIORE	742	3.818	33	1	34	704	738	557	111
008	BEVILACQUA	455	2.452	391	4	395	59	454	337	70
009	BONAVIGO	543	3.130	380	9	389	150	539	411	70
010	BOSCHI SANT'ANNA	344	1.822	220	3	223	119	342	259	27
011	BOSCO CHIESANUOVA	903	3.905	855	1	856	47	903	706	101
012	BOVOLONE	3.466	17.472	531	22	553	2.891	3.444	2.812	479
013	BRENTINO BELLUNO	400	1.748	396	2	398	2	400	331	35
014	BRENZONE	750	3.293	721	3	724	21	745	564	146
015	BUSSOLENGO	3.975	18.730	3.914	31	3.945	24	3.969	3.028	840
016	BUTTAPIETRA	1.131	5.233	408	16	424	704	1.128	874	171
017	CALDIERO	1.421	6.751	1.351	12	1.363	55	1.418	1.088	248
018	CAPRINO VERONESE	2.162	9.877	2.127	14	2.141	15	2.156	1.669	294
019	CASALEONE	1.718	9.465	70	11	81	1.606	1.687	1.282	255
020	CASTAGNARO	1.267	7.050	441	13	454	785	1.239	858	235
021	CASTEL D'AZZANO	2.251	10.674	497	11	508	1.740	2.248	1.670	516
022	CASTELNUOVO DEL GARDA	2.277	10.767	2.176	12	2.188	80	2.268	1.833	308
023	CAVAION VERONESE	914	4.239	902	6	908	6	914	687	175
024	CAZZANO DI TRAMIGNA	421	2.046	394	5	399	20	419	287	29
025	CEREA	4.178	23.136	684	68	752	3.389	4.141	3.145	689
026	CERRO VERONESE	391	1.759	376	—	376	14	390	298	64
027	COLOGNA VENETA	2.270	12.211	2.027	19	2.046	216	2.262	1.647	332
028	COLOGNOLA AI COLLI	1.738	8.819	1.696	22	1.718	18	1.736	1.244	301
029	CONCAMARISE	311	1.868	13	—	13	294	307	253	29
030	COSTERMANO	653	2.919	647	—	647	5	652	504	111
031	DOLCE'	670	3.157	656	4	660	9	669	547	68
032	ERBE'	466	2.592	427	7	434	32	466	340	48
033	ERBEZZO	241	1.164	233	—	233	8	241	183	13
034	FERRARA DI MONTE BALDO	82	338	79	1	80	—	80	59	8
035	FUMANE	1.045	5.084	1.026	11	1.037	2	1.039	737	194
036	GARDA	1.162	5.255	1.106	7	1.113	41	1.154	929	209
037	GAZZO VERONESE	1.742	9.166	124	16	140	1.587	1.727	1.365	171
038	GREZZANA	2.537	11.638	2.486	30	2.516	15	2.531	1.947	381
039	ILLASI	1.110	6.019	1.092	12	1.104	2	1.106	774	215
040	ISOLA DELLA SCALA	2.851	14.598	1.906	31	1.937	901	2.838	2.221	468
041	ISOLA RIZZA	658	3.756	81	7	88	555	643	491	93
042	LAVAGNO	1.113	5.791	1.069	4	1.073	40	1.113	764	271
043	LAZISE	1.641	7.791	1.602	13	1.615	24	1.639	1.269	317
044	LEGNAGO	8.236	40.758	436	44	480	7.728	8.208	6.116	1.625
045	MALCESINE	1.245	5.712	1.222	6	1.228	15	1.243	876	305
046	MARANO DI VALPOLICELLA	717	3.402	696	7	703	12	715	509	115
047	MEZZANE DI SOTTO	408	2.022	399	5	404	1	405	296	74
048	MINERBE	1.269	7.049	1.063	10	1.073	191	1.264	933	202
049	MONTECCHIA DI CROSARA	1.034	5.024	920	13	933	93	1.026	833	93
050	MONTEFORTE D'ALPONE	1.849	9.111	1.780	24	1.804	34	1.838	1.396	247

per servizio installato

FORNITE DI										ABITAZIONI SFORNITE DI ACQUA POTABILE E GABINETTO	Codice dei Comuni
GABINETTO						BAGNO	ELETTRICITÀ	RISCALDAMENTO			
		Fuori dell'abitazione		TOTALE				Impianto fisso	Con apparecchi singoli		
TOTALE	di cui con scarico	TOTALE	di cui con scarico	Numero	di cui con scarico						
321	304	10	1	331	305	312	337	247	93	—	001
1.196	1.172	158	35	1.354	1.207	1.212	1.379	962	415	—	002
437	408	60	11	497	419	442	504	324	180	—	003
1.078	1.063	114	22	1.192	1.085	1.089	1.216	891	313	6	004
463	436	64	16	527	452	445	597	291	216	2	005
1.835	1.713	31	18	1.866	1.731	1.802	1.901	1.550	323	1	006
668	652	63	25	731	677	673	742	552	189	1	007
407	393	42	4	449	397	406	454	281	173	—	008
481	473	51	3	532	476	488	543	368	173	1	009
286	284	46	7	332	291	287	344	192	146	1	010
807	797	61	14	868	811	736	901	514	388	—	011
3.291	3.256	152	49	3.443	3.305	3.294	3.460	2.802	645	3	012
366	346	31	12	397	358	354	399	206	193	—	013
710	606	15	13	725	619	692	748	481	262	1	014
3.868	3.698	76	35	3.944	3.733	3.822	3.970	3.508	447	—	015
1.045	960	60	11	1.105	971	1.037	1.131	938	190	2	016
1.336	1.263	70	34	1.406	1.297	1.301	1.419	1.131	282	—	017
1.963	1.740	96	34	2.059	1.774	1.893	2.158	1.419	661	2	018
1.537	1.522	138	62	1.675	1.584	1.582	1.717	1.237	477	16	019
1.093	1.046	121	37	1.214	1.083	1.097	1.265	778	483	5	020
2.186	2.055	38	16	2.224	2.071	2.181	2.249	2.061	176	—	021
2.141	2.010	89	40	2.230	2.050	2.109	2.274	1.664	599	2	022
862	832	32	10	894	842	851	914	739	172	—	023
316	279	53	17	369	296	299	421	167	241	2	024
3.834	3.609	281	84	4.115	3.693	3.874	4.173	3.153	1.003	4	025
362	350	4	4	366	354	346	390	269	118	1	026
1.979	1.892	246	38	2.225	1.930	1.948	2.265	1.409	824	1	027
1.545	1.432	147	46	1.692	1.478	1.539	1.731	1.377	350	1	028
282	265	25	16	307	281	291	311	200	110	—	029
615	610	23	9	638	619	609	652	486	166	—	030
615	579	43	27	658	606	592	669	349	314	1	031
388	381	71	10	459	391	396	466	281	185	—	032
196	189	43	4	239	193	191	239	125	115	—	033
67	66	6	6	73	72	63	82	23	59	1	034
931	873	55	20	986	893	902	1.042	618	408	2	035
1.138	1.026	12	7	1.150	1.033	1.091	1.161	978	172	1	036
1.536	1.474	139	51	1.675	1.525	1.538	1.739	958	757	3	037
2.328	2.239	147	60	2.475	2.299	2.302	2.535	1.877	630	—	038
989	932	102	27	1.091	959	980	1.108	766	339	3	039
2.689	2.524	125	37	2.814	2.561	2.680	2.844	2.228	607	2	040
584	567	62	6	646	573	584	658	445	196	2	041
1.035	956	49	12	1.084	968	1.016	1.111	876	233	—	042
1.586	1.531	40	20	1.626	1.551	1.560	1.639	1.223	406	1	043
7.741	7.580	445	124	8.186	7.704	7.704	8.228	6.473	1.694	4	044
1.181	1.165	55	26	1.236	1.191	1.144	1.244	777	461	—	045
624	614	41	17	665	631	613	717	431	280	2	046
370	364	15	1	385	365	349	407	268	124	2	047
1.135	1.084	105	26	1.240	1.110	1.132	1.265	920	343	2	048
926	901	60	11	986	912	910	1.032	722	284	2	049
1.643	1.461	134	33	1.777	1.494	1.628	1.848	1.335	492	3	050

segue TAV. 19 — Abitazioni occupate

Codice dei Comuni	COMUNI	TOTALE ABITAZIONI		ACQUA POTABILE					ABITAZIONI	
		Numero	Stanze	Di acquedotto			Di pozzo o cisterna	TOTALE	Nell'abitazione	
				Nell'abitazione	Fuori dell'abitazione	TOTALE			1	2 o più
051	MOZZECANE	1.066	5.072	579	6	585	477	1.062	774	208
052	NEGRAR	3.163	15.505	3.056	37	3.093	59	3.152	2.240	723
053	NOGARA	2.151	11.006	85	6	91	2.039	2.130	1.569	392
054	NOGAROLE ROCCA	656	3.457	189	8	197	450	647	483	94
055	OPPEANO	1.821	9.569	504	19	523	1.287	1.810	1.448	234
056	PALU'	283	1.557	1	—	1	282	283	211	47
057	PASTRENGO	597	2.809	584	2	586	11	597	419	145
058	PESCANTINA	2.728	12.594	2.696	23	2.719	6	2.725	2.047	524
059	PESCHIERA DEL GARDA	2.892	12.941	2.862	18	2.880	9	2.889	2.354	480
060	POVEGLIANO VERONESE	1.515	7.415	1.284	9	1.293	218	1.511	1.125	293
061	PRESSANA	663	3.709	424	4	428	232	660	498	78
062	RIVOLI VERONESE	481	2.268	479	2	481	—	481	366	66
063	RONCA'	921	4.281	706	6	712	202	914	655	101
064	RONCO ALL'ADIGE	1.599	8.581	208	29	237	1.341	1.578	1.205	213
065	ROVERCHIARA	737	4.412	116	18	134	577	711	544	75
066	ROVEREDO DI GUA'	317	1.922	101	4	105	209	314	198	53
067	ROVERE' VERONESE	537	2.345	484	6	490	40	530	361	50
068	SALIZZOLE	987	5.623	77	5	82	897	979	775	112
069	SAN BONIFACIO	4.484	22.000	1.908	72	1.980	2.445	4.425	3.423	799
070	SAN GIOVANNI ILARIONE	1.171	5.270	799	11	810	345	1.155	904	65
071	SAN GIOVANNI LUPATOTO	5.596	24.829	5.378	43	5.421	163	5.584	4.482	887
072	SANGUINETTO	1.325	6.909	232	19	251	1.063	1.314	1.048	170
073	SAN MARTINO BUON ALBERGO	3.825	17.016	3.365	41	3.406	405	3.811	3.021	640
074	SAN MAURO DI SALINE	158	786	149	6	155	1	156	96	11
075	SAN PIETRO DI MORUBIO	793	4.385	82	18	100	683	783	569	130
076	SAN PIETRO IN CARIANO	2.673	13.209	2.649	21	2.670	2	2.672	1.905	683
077	SANT'AMBROGIO DI VALPOLICELLA	2.704	12.835	2.674	15	2.689	9	2.698	2.070	456
078	SANT'ANNA D'ALFAEDO	711	3.229	696	7	703	4	707	519	59
079	SAN ZENO DI MONTAGNA	340	1.471	336	3	339	—	339	238	77
080	SELVA DI PROGNO	369	1.659	344	4	348	11	359	210	24
081	SOAVE	1.637	8.022	1.446	11	1.457	170	1.627	1.248	246
082	SOMMACAMPAGNA	2.924	13.153	2.812	17	2.829	86	2.915	2.388	437
083	SONA	3.088	15.073	2.988	18	3.006	78	3.084	2.375	595
084	SORGA'	897	4.783	59	5	64	821	885	701	94
085	TERRAZZO	752	4.363	104	2	106	634	740	479	152
086	TORRI DEL BENACO	819	4.006	762	11	773	40	813	586	221
087	TREGNAGO	1.255	6.181	1.224	12	1.236	5	1.241	943	165
088	TREVENZUOLO	679	3.699	455	13	468	210	678	490	84
089	VALEGGIO SUL MINCIO	2.643	13.008	2.553	7	2.560	82	2.642	2.099	397
090	VELO VERONESE	243	1.078	189	36	225	7	232	117	13
091	VERONA	89.699	375.329	89.012	415	89.427	237	89.664	72.165	15.432
092	VERONELLA	949	5.028	829	17	846	96	942	629	104
093	VESTENANOVA	685	3.070	641	29	670	12	682	463	37
094	VIGASIO	1.605	7.720	314	26	340	1.255	1.595	1.271	211
095	VILLA BARTOLOMEA	1.688	9.360	54	11	65	1.611	1.676	1.122	324
096	VILLAFRANCA DI VERONA	7.117	33.604	6.711	74	6.785	318	7.103	5.352	1.415
097	ZEVIO	2.841	14.514	2.317	26	2.343	489	2.832	2.062	529
098	ZIMELLA	1.032	5.713	807	13	820	204	1.024	740	110
	TOTALE PROVINCIA	238.524	1.109.645	189.676	1.812	191.488	46.218	237.706	184.304	40.150

per servizio installato

FORNITE DI										ABITAZIONI SFORNITE DI ACQUA POTABILE E GABINETTO	Codice dei Comuni
GABINETTO						BAGNO	ELETTRICITÀ	RISCALDAMENTO			
		Fuori dell'abitazione		TOTALE				Impianto fisso	Con apparecchi singoli		
TOTALE	di cui con scarico	TOTALE	di cui con scarico	Numero	di cui con scarico						
982	935	60	25	1.042	960	986	1.065	839	218	2	051
2.963	2.772	95	26	3.058	2.798	2.896	3.159	2.359	774	6	052
1.961	1.879	162	48	2.123	1.927	1.987	2.149	1.490	657	1	053
577	530	58	16	635	546	582	653	461	190	3	054
1.682	1.588	109	32	1.791	1.620	1.675	1.820	1.400	406	2	055
258	258	21	5	279	263	262	282	212	71	—	056
564	558	23	10	587	568	547	597	423	172	—	057
2.571	2.467	114	53	2.685	2.520	2.532	2.727	2.231	483	1	058
2.834	2.768	43	26	2.877	2.794	2.803	2.888	2.447	432	1	059
1.418	1.351	71	28	1.489	1.379	1.431	1.514	1.270	240	3	060
576	564	76	7	652	571	580	662	440	220	1	061
432	415	37	8	469	423	427	481	312	166	—	062
756	740	83	15	839	755	757	917	594	323	2	063
1.418	1.358	150	59	1.568	1.417	1.437	1.598	1.134	450	3	064
619	577	97	13	716	590	620	735	438	288	2	065
251	239	51	5	302	244	251	317	195	120	1	066
411	395	20	12	431	407	388	534	247	276	3	067
887	872	89	17	976	889	899	987	645	336	1	068
4.222	4.091	238	95	4.460	4.186	4.178	4.481	3.753	697	4	069
969	934	171	11	1.140	945	934	1.170	609	541	2	070
5.369	5.222	209	116	5.578	5.338	5.311	5.593	4.310	1.276	1	071
1.218	1.156	91	34	1.309	1.190	1.217	1.324	961	360	3	072
3.661	3.284	110	46	3.771	3.330	3.621	3.822	3.206	598	3	073
107	105	7	2	114	107	101	153	38	117	—	074
699	684	81	19	780	703	704	793	562	222	1	075
2.588	2.557	48	27	2.636	2.584	2.536	2.673	2.195	472	—	076
2.526	2.348	115	58	2.641	2.406	2.490	2.699	2.065	622	3	077
578	559	38	14	616	573	554	709	362	339	2	078
315	313	4	3	319	316	306	340	218	114	1	079
234	227	58	12	292	239	221	369	93	276	10	080
1.494	1.398	77	32	1.571	1.430	1.467	1.633	1.208	420	2	081
2.825	2.675	50	29	2.875	2.704	2.794	2.924	2.528	377	3	082
2.970	2.754	79	26	3.049	2.780	2.945	3.086	2.663	407	—	083
795	787	59	25	854	812	795	893	520	374	9	084
631	599	80	5	711	604	639	750	525	224	3	085
807	739	8	7	815	746	796	817	636	170	—	086
1.108	1.069	109	41	1.217	1.110	1.103	1.252	823	421	4	087
574	556	90	40	664	596	605	675	430	244	—	088
2.496	2.456	99	42	2.595	2.498	2.489	2.637	2.234	398	—	089
130	118	22	4	152	122	117	243	68	168	6	090
87.597	87.348	1.929	1.524	89.526	88.872	85.416	89.639	75.839	13.860	—	091
733	721	201	34	934	755	746	948	547	397	—	092
500	478	129	25	629	503	495	685	249	333	3	093
1.482	1.455	109	54	1.591	1.509	1.514	1.605	1.342	260	—	094
1.446	1.426	197	35	1.643	1.461	1.453	1.682	1.079	602	2	095
6.767	6.274	256	108	7.023	6.382	6.701	7.113	6.053	1.038	1	096
2.591	2.453	218	79	2.809	2.532	2.605	2.837	2.181	643	1	097
850	840	161	22	1.011	862	871	1.032	710	285	3	098
224.454	217.864	10.548	4.222	235.002	222.086	221.170	238.261	187.014	50.184	182	

TAV. 20 - Abitazioni occupate per figura giuridica

Codice dei Comuni	COMUNI	ABITAZIONI OCCUPATE									
		PERSONA FISICA		IMPRESE		COOPERATIVE EDILIZIE A PROPRIETÀ INDIVIDUALE E INDIVISA		STATO, REGIONI, PROVINCE COMUNI, IACP		ENTI PREVIDENZIALI	
		Abitazioni	Stanze	Abitazioni	Stanze	Abitazioni	Stanze	Abitazioni	Stanze	Abitazioni	Stanze
001	AFFI	330	1.580	1	5	—	—	6	23	—	—
002	ALBAREDO D'ADIGE	1.324	7.152	12	51	2	10	32	143	—	—
003	ANGIARI	472	2.948	14	63	—	—	11	56	—	—
004	ARCOLE	1.207	6.420	2	4	—	—	2	11	—	—
005	BADIA CALAVENA	587	2.903	3	15	1	4	4	17	—	—
006	BARDOLINO	1.853	8.800	23	102	2	8	11	56	—	—
007	BELFIORE	707	3.644	12	67	—	—	17	78	2	9
008	BEVILACQUA	443	2.391	—	—	—	—	9	42	—	—
009	BONAVIGO	509	2.965	—	—	—	—	29	134	—	—
010	BOSCHI SANT'ANNA	339	1.792	2	16	—	—	2	6	—	—
011	BOSCO CHIESANUOVA	894	3.866	—	—	1	6	1	3	—	—
012	BOVOLONE	3.331	16.858	16	76	18	88	88	389	1	5
013	BRENTINO BELLUNO	385	1.680	3	16	—	—	7	30	—	—
014	BRENZONE	745	3.258	1	7	1	4	—	—	—	—
015	BUSSOLENGO	3.692	17.441	95	422	46	221	116	510	—	—
016	BUTTAPIETRA	1.109	5.126	1	8	2	11	17	78	—	—
017	CALDIERO	1.346	6.425	14	52	15	74	27	121	2	11
018	CAPRINO VERONESE	2.072	9.417	22	110	29	147	23	113	—	—
019	CASALEONE	1.669	9.214	4	24	4	20	29	121	—	—
020	CASTAGNARO	1.197	6.669	21	98	2	12	45	250	—	—
021	CASTEL D'AZZANO	2.183	10.375	23	89	15	72	5	23	—	—
022	CASTELNUOVO DEL GARDA	2.222	10.521	15	70	1	6	31	136	—	—
023	CAVAION VERONESE	892	4.137	8	40	—	—	4	17	—	—
024	CAZZANO DI TRAMIGNA	411	2.004	—	—	1	5	1	5	—	—
025	CEREA	4.055	22.560	54	242	1	5	48	217	2	7
026	CERRO VERONESE	389	1.742	—	—	—	—	—	—	—	—
027	COLOGNA VENETA	2.162	11.682	15	87	—	—	88	405	—	—
028	COLOGNOLA AI COLLI	1.598	8.085	9	41	106	548	2	9	3	13
029	CONCAMARISE	308	1.853	1	4	—	—	1	5	—	—
030	COSTERMANO	633	2.828	3	13	—	—	8	31	—	—
031	DOLCE'	578	2.763	4	15	7	35	69	285	—	—
032	ERBE'	441	2.466	2	7	1	9	11	52	—	—
033	ERBEZZO	241	1.164	—	—	—	—	—	—	—	—
034	FERRARA DI MONTE BALDO	78	309	—	—	—	—	1	3	—	—
035	FUMANE	998	4.845	2	11	17	83	18	88	—	—
036	GARDA	1.114	5.073	21	87	1	4	25	82	—	—
037	GAZZO VERONESE	1.687	8.863	22	133	—	—	19	94	1	5
038	GREZZANA	2.485	11.389	16	75	1	3	31	135	—	—
039	ILLASI	1.079	5.870	9	42	1	6	10	45	—	—
040	ISOLA DELLA SCALA	2.577	13.368	57	267	1	4	167	726	4	18
041	ISOLA RIZZA	616	3.533	4	20	—	—	24	115	—	—
042	LAVAGNO	1.099	5.707	9	47	—	—	2	11	—	—
043	LAZISE	1.575	7.442	37	212	—	—	20	85	—	—
044	LEGNAGO	7.425	37.440	103	437	30	150	612	2.397	13	50
045	MALCESINE	1.237	5.670	—	—	1	4	5	20	—	—
046	MARANO DI VALPOLICELLA	705	3.325	7	41	—	—	—	—	—	—
047	MEZZANE DI SOTTO	400	1.975	1	7	1	6	2	11	—	—
048	MINERBE	1.207	6.736	16	82	2	10	30	141	3	14
049	MONTECCHIA DI CROSARA	1.023	4.976	4	16	—	—	7	32	—	—
050	MONTEFORTE D'ALPONE	1.792	8.871	8	43	4	22	35	140	2	11

del proprietario e titolo di godimento

ALTRO PROPRIETARIO		DI CUI IN AFFITTO O AD ALTRO TITOLO												Codice dei Comuni
		PERSONA FISICA		IMPRESE		COOPERATIVE EDILIZIE A PROPRIETÀ INDIVIDUALE E INDIVISA		STATO, REGIONI, PROVINCE COMUNI, IACP		ENTI PREVIDENZIALI		ALTRO PROPRIETARIO		
		Abitazioni	Stanze	Abitazioni	Stanze	Abitazioni	Stanze	Abitazioni	Stanze	Abitazioni	Stanze	Abitazioni	Stanze	
3	16	95	410	1	5	—	—	6	23	—	—	3	16	001
16	89	315	1.432	7	30	1	4	22	95	—	—	15	84	002
8	46	115	627	12	53	—	—	5	23	—	—	7	36	003
8	44	215	1.020	2	4	—	—	2	11	—	—	8	44	004
3	17	109	474	3	15	—	—	4	17	—	—	3	17	005
14	83	792	3.332	21	95	1	4	9	40	—	—	11	68	006
4	20	165	750	10	57	—	—	7	32	—	—	4	20	007
3	19	114	568	—	—	—	—	8	37	—	—	3	19	008
5	31	90	446	—	—	—	—	26	120	—	—	5	31	009
1	8	79	364	2	16	—	—	2	6	—	—	1	8	010
7	30	191	762	—	—	—	—	1	3	—	—	6	26	011
12	56	1.095	4.944	15	69	2	8	74	325	1	5	11	51	012
5	22	109	407	3	16	—	—	7	30	—	—	4	18	013
3	24	159	659	1	7	—	—	—	—	—	—	3	24	014
26	136	1.782	7.640	92	407	3	10	103	450	—	—	26	136	015
2	10	435	1.853	1	8	—	—	11	47	—	—	2	10	016
17	68	601	2.601	10	36	—	—	27	121	2	11	17	68	017
16	90	661	2.804	21	101	3	15	17	83	—	—	14	77	018
12	86	341	1.612	1	7	—	—	21	87	—	—	8	50	019
2	21	234	1.100	20	92	—	—	4	19	—	—	1	10	020
25	115	866	3.791	21	80	3	14	4	19	—	—	25	115	021
8	34	897	3.835	11	49	—	—	21	90	—	—	8	34	022
10	45	373	1.562	5	21	—	—	4	17	—	—	3	12	023
8	32	76	331	—	—	—	—	1	5	—	—	8	32	024
18	105	1.326	6.259	52	233	—	—	32	148	2	7	13	76	025
2	17	90	364	—	—	—	—	—	—	—	—	2	17	026
5	37	655	2.963	14	79	—	—	60	279	—	—	4	29	027
20	123	565	2.602	7	31	48	236	1	5	2	8	20	123	028
1	6	104	578	—	—	—	—	1	5	—	—	1	6	029
9	47	153	606	3	13	—	—	8	31	—	—	8	39	030
12	59	200	862	4	15	4	16	61	253	—	—	11	55	031
11	58	137	690	2	7	1	9	2	12	—	—	10	50	032
—	—	26	108	—	—	—	—	—	—	—	—	—	—	033
3	26	15	49	—	—	—	—	1	3	—	—	1	3	034
10	57	260	1.113	2	11	3	14	13	60	—	—	10	57	035
1	9	484	1.941	21	87	—	—	21	64	—	—	1	9	036
13	71	419	1.965	19	112	—	—	17	85	—	—	13	71	037
4	36	924	3.885	12	50	—	—	18	81	—	—	3	24	038
11	56	296	1.368	9	42	—	—	10	45	—	—	11	56	039
45	215	921	4.273	48	211	1	4	110	452	1	4	40	187	040
14	88	151	742	4	20	—	—	11	56	—	—	11	73	041
3	26	366	1.703	8	42	—	—	2	11	—	—	2	13	042
9	52	616	2.548	13	79	—	—	10	39	—	—	8	42	043
53	284	2.623	11.678	98	418	6	25	528	2.055	2	6	48	243	044
2	18	407	1.710	—	—	1	4	5	20	—	—	1	7	045
5	36	140	609	6	34	—	—	—	—	—	—	3	13	046
4	23	47	219	1	7	—	—	2	11	—	—	3	16	047
11	66	310	1.528	14	71	—	—	17	81	3	14	8	47	048
—	—	210	932	4	16	—	—	7	32	—	—	—	—	049
8	24	271	1.147	3	15	2	9	28	107	2	11	3	12	050

segue TAV. 20 — Abitazioni occupate per figura giuridica

Codice dei Comuni	COMUNI	ABITAZIONI OCCUPATE									
		PERSONA FISICA		IMPRESE		COOPERATIVE EDILIZIE A PROPRIETÀ INDIVIDUALE E INDIVISA		STATO, REGIONI, PROVINCIE COMUNI, IACP		ENTI PREVIDENZIALI	
		Abitazioni	Stanze	Abitazioni	Stanze	Abitazioni	Stanze	Abitazioni	Stanze	Abitazioni	Stanze
051	MOZZECANE	1.004	4.796	18	87	4	15	36	152	—	—
052	NEGRAR	3.036	14.883	19	104	8	37	14	74	1	4
053	NOGARA	1.999	10.328	21	96	18	95	73	324	16	70
054	NOGAROLE ROCCA	641	3.379	7	32	2	13	1	4	—	—
055	OPPEANO	1.786	9.394	13	64	—	—	16	79	—	—
056	PALU'	261	1.445	—	—	—	—	17	79	—	—
057	PASTRENGO	582	2.730	1	5	—	—	4	22	—	—
058	PESCANTINA	2.548	11.854	41	175	3	17	51	210	8	29
059	PESCHIERA DEL GARDA	2.625	11.868	43	167	18	73	196	780	5	20
060	POVEGLIANO VERONESE	1.483	7.270	2	8	3	16	27	121	—	—
061	PRESSANA	662	3.705	1	4	—	—	—	—	—	—
062	RIVOLI VERONESE	461	2.159	5	25	—	—	6	31	—	—
063	RONCA'	900	4.180	2	13	4	19	12	52	—	—
064	RONCO ALL'ADIGE	1.569	8.413	4	21	5	28	10	52	1	7
065	ROVERCHIARA	727	4.350	1	8	—	—	7	38	1	4
066	ROVEREDO DI GUA'	304	1.848	2	11	—	—	10	55	—	—
067	ROVERE' VERONESE	525	2.287	1	3	3	12	4	17	—	—
068	SALIZZOLE	964	5.504	7	39	—	—	15	69	—	—
069	SAN BONIFACIO	4.225	20.861	37	178	8	37	191	812	1	4
070	SAN GIOVANNI ILARIONE	1.155	5.191	5	28	1	4	8	35	—	—
071	SAN GIOVANNI LUPATOTO	5.218	23.174	61	266	111	529	172	721	1	5
072	SANGUINETTO	1.286	6.723	19	88	—	—	19	90	—	—
073	SAN MARTINO BUON ALBERGO	3.543	15.744	84	361	33	159	142	640	—	—
074	SAN MAURO DI SALINE	155	776	—	—	—	—	1	4	—	—
075	SAN PIETRO DI MORUBIO	771	4.270	5	18	—	—	10	48	—	—
076	SAN PIETRO IN CARIANO	2.551	12.623	33	159	5	34	71	331	—	—
077	SANT'AMBROGIO DI VALPOLICELLA	2.577	12.260	7	34	4	15	99	446	1	5
078	SANT'ANNA D'ALFAEDO	699	3.168	—	—	—	—	4	22	—	—
079	SAN ZENO DI MONTAGNA	332	1.434	—	—	—	—	3	13	—	—
080	SELVA DI PROGNO	360	1.622	—	—	—	—	5	21	—	—
081	SOAVE	1.517	7.466	13	60	1	6	43	196	—	—
082	SOMMACAMPAGNA	2.749	12.486	30	124	5	32	129	468	1	2
083	SONA	2.970	14.499	27	111	26	142	33	150	1	5
084	SORGA'	845	4.524	16	92	1	5	28	133	2	7
085	TERRAZZO	737	4.285	2	11	—	—	10	50	—	—
086	TORRI DEL BENACO	805	3.943	5	24	3	13	5	17	—	—
087	TREGNAGO	1.081	5.392	27	125	102	482	23	95	1	3
088	TREVENZUOLO	661	3.602	4	24	1	4	3	15	—	—
089	VALEGGIO SUL MINCIO	2.574	12.697	21	93	2	11	35	144	1	7
090	VELO VERONESE	238	1.058	1	3	—	—	3	14	—	—
091	VERONA	77.296	324.348	2.296	9.793	2.007	9.505	6.459	25.076	353	1.441
092	VERONELLA	941	4.987	3	15	1	3	—	—	—	—
093	VESTENANOVA	674	3.013	2	11	—	—	6	28	1	4
094	VIGASIO	1.546	7.432	14	75	2	11	31	142	—	—
095	VILLA BARTOLOMEA	1.668	9.265	5	22	1	7	11	53	—	—
096	VILLAFRANCA DI VERONA	6.753	32.048	86	400	13	61	234	946	1	4
097	ZEVIO	2.704	13.819	25	119	47	251	47	216	—	—
098	ZIMELLA	993	5.503	7	32	—	—	12	66	1	8
	TOTALE PROVINCIA	219.122	1.026.727	3.719	16.392	2.756	13.213	10.088	40.642	430	1.772

del proprietario e titolo di godimento

		DI CUI IN AFFITTO O AD ALTRO TITOLO												Codice dei Comuni
ALTRO PROPRIETARIO		PERSONA FISICA		IMPRESE		COOPERATIVE EDILIZIE A PROPRIETÀ INDIVIDUALE E INDIVISA		STATO, REGIONI, PROVINCIE COMUNI, IACP		ENTI PREVIDENZIALI		ALTRO PROPRIETARIO		
Abitazioni	Stanze	Abitazioni	Stanze	Abitazioni	Stanze	Abitazioni	Stanze	Abitazioni	Stanze	Abitazioni	Stanze	Abitazioni	Stanze	
4	22	370	1.583	17	82	2	6	33	140	—	—	4	22	051
85	403	841	3.667	11	51	2	7	3	12	—	—	79	370	052
24	93	614	2.726	16	73	—	—	65	290	1	4	23	88	053
5	29	237	1.167	6	28	1	7	1	4	—	—	5	29	054
6	32	591	2.799	8	31	—	—	12	58	—	—	5	27	055
5	33	67	340	—	—	—	—	4	19	—	—	4	28	056
10	52	223	948	1	5	—	—	3	14	—	—	9	48	057
77	309	895	3.838	37	159	1	4	46	188	3	11	63	259	058
5	33	1.238	5.117	38	152	8	31	182	723	—	—	5	33	059
—	—	486	2.173	2	8	—	—	20	89	—	—	—	—	060
—	—	174	814	1	4	—	—	—	—	—	—	—	—	061
9	53	132	555	5	25	—	—	6	31	—	—	9	53	062
3	17	147	638	1	6	—	—	12	52	—	—	3	17	063
10	60	400	1.866	4	21	1	4	3	16	—	—	7	45	064
1	12	162	841	1	8	—	—	—	—	—	—	1	12	065
1	8	40	206	2	11	—	—	5	22	—	—	—	—	066
4	26	90	344	1	3	1	4	3	9	—	—	2	6	067
1	11	273	1.391	7	39	—	—	8	36	—	—	1	11	068
22	108	1.467	6.343	33	156	2	9	162	683	1	4	19	85	069
2	12	160	691	4	16	1	4	6	26	—	—	1	5	070
33	134	2.113	8.387	54	237	5	24	151	624	1	5	27	105	071
1	8	483	2.244	18	87	—	—	15	69	—	—	—	—	072
23	112	1.756	7.228	74	317	6	30	77	315	—	—	14	68	073
2	6	14	60	—	—	—	—	1	4	—	—	2	6	074
7	49	195	960	5	18	—	—	1	5	—	—	6	43	075
13	62	938	4.108	25	110	3	21	61	281	—	—	11	47	076
16	75	1.010	4.304	6	28	2	6	86	386	1	5	15	66	077
8	39	93	347	—	—	—	—	4	22	—	—	5	24	078
5	24	54	217	—	—	—	—	3	13	—	—	5	24	079
4	16	22	88	—	—	—	—	5	21	—	—	4	16	080
63	294	354	1.531	12	55	—	—	33	153	—	—	61	286	081
10	41	1.076	4.468	23	96	—	—	120	432	1	2	10	41	082
31	166	1.280	5.733	24	98	11	62	20	90	1	5	18	89	083
5	22	233	1.120	16	92	—	—	11	53	2	7	5	22	084
3	17	131	657	2	11	—	—	2	14	—	—	3	17	085
1	9	267	1.224	5	24	1	5	3	10	—	—	—	—	086
21	84	245	1.046	23	107	45	194	18	71	1	3	21	84	087
10	54	208	1.092	4	24	—	—	—	—	—	—	9	44	088
10	56	871	3.902	17	76	1	6	28	108	—	—	9	48	089
1	3	21	78	—	—	—	—	2	9	—	—	1	3	090
1.288	5.166	42.447	164.154	2.022	8.507	271	1.151	5.308	20.142	320	1.294	1.089	4.304	091
4	23	207	985	3	15	1	3	—	—	—	—	1	4	092
2	14	72	281	2	11	—	—	6	28	1	4	1	9	093
12	60	548	2.391	13	74	1	6	20	90	—	—	10	43	094
3	13	294	1.463	4	17	—	—	8	39	—	—	1	2	095
30	145	2.694	11.436	63	256	3	15	226	913	—	—	28	130	096
18	109	823	3.729	19	90	4	15	16	67	—	—	7	29	097
19	104	186	931	7	32	—	—	11	62	1	8	4	27	098
2.409	10.899	88.867	367.977	3.239	14.021	452	1.986	8.161	32.068	349	1.418	2.038	8.993	

Tav. 21 - Abitazioni non occupate per motivo della non occupazione

Codice dei Comuni	COMUNI	DISPONIBILI PER LA VENDITA O L'AFFITTO		UTILIZZABILI PER VACANZA		UTILIZZABILI PER LAVORO		ALTRI MOTIVI		TOTALE		di cui costruite dopo il 1971	
		Abitazioni	Stanze	Abitazioni	Stanze	Abitazioni	Stanze	Abitazioni	Stanze	Abitazioni	Stanze	Abitazioni	Stanze
001	AFFI	24	92	27	178	35	155	51	286	137	711	44	244
002	ALBAREDO D'ADIGE	19	95	6	28	10	48	86	451	121	622	30	156
003	ANGIARI	19	77	14	94	10	53	36	205	79	429	12	41
004	ARCOLE	33	164	12	58	7	37	44	219	96	478	23	125
005	BADIA CALAVENA	91	390	436	1.747	55	209	83	350	665	2.696	122	554
006	BARDOLINO	200	698	2.201	7.264	51	202	129	571	2.581	8.735	1.088	3.398
007	BELFIORE	7	37	5	21	4	36	49	214	65	308	17	98
008	BEVILACQUA	12	63	8	35	8	48	4	27	32	173	8	43
009	BONAVIGO	3	20	10	42	12	63	8	40	33	165	7	37
010	BOSCHI SANT'ANNA	6	24	11	45	45	204	34	169	96	442	19	91
011	BOSCO CHIESANUOVA	1.060	3.460	1.494	5.405	33	132	67	265	2.654	9.262	1.140	3.338
012	BOVOLONE	56	257	5	20	19	110	66	281	146	668	58	270
013	BRENTINO BELLUNO	6	23	70	237	7	31	10	49	93	340	52	187
014	BRENZONE	106	253	711	1.693	12	26	88	212	917	2.184	38	147
015	BUSSOLENGO	147	612	44	194	28	125	189	789	408	1.720	154	660
016	BUTTAPIETRA	21	86	5	24	6	33	35	138	67	281	16	76
017	CALDIERO	159	640	17	70	25	121	73	286	274	1.117	91	408
018	CAPRINO VERONESE	64	258	425	1.785	42	149	159	698	690	2.890	242	1.009
019	CASALEONE	30	131	1	8	30	161	122	607	183	907	48	258
020	CASTAGNARO	14	64	18	93	15	96	62	335	109	588	24	131
021	CASTEL D'AZZANO	89	381	20	106	14	50	160	689	283	1.226	175	769
022	CASTELNUOVO DEL GARDA	111	484	114	502	68	278	232	1.001	525	2.265	183	789
023	CAVAION VERONESE	54	240	302	1.056	18	96	84	385	458	1.777	275	928
024	CAZZANO DI TRAMIGNA	3	13	24	132	37	138	51	226	115	509	7	38
025	CEREA	110	556	17	91	24	136	182	965	333	1.748	162	818
026	CERRO VERONESE	251	832	564	2.073	4	19	40	158	859	3.082	361	1.280
027	COLOGNA VENETA	26	113	31	152	24	121	123	600	204	986	26	134
028	COLOGNOLA AI COLLI	55	242	50	284	26	113	181	847	312	1.486	107	514
029	CONCAMARISE	14	70	4	28	12	54	20	104	50	256	6	31
030	COSTERMANO	62	195	435	1.574	7	27	53	232	557	2.028	250	870
031	DOLCE'	18	75	56	238	11	68	61	297	146	678	25	115
032	ERBE'	43	191	8	48	22	122	34	172	107	533	15	72
033	ERBEZZO	75	271	414	1.492	24	113	31	130	544	2.006	326	1.012
034	FERRARA DI MONTE BALDO	33	107	411	1.316	13	42	5	19	462	1.484	213	679
035	FUMANE	39	171	220	995	38	182	85	380	382	1.728	100	439
036	GARDA	269	892	638	2.133	33	103	74	356	1.014	3.484	407	1.307
037	GAZZO VERONESE	73	185	10	33	14	61	75	303	172	582	18	86
038	GREZZANA	165	589	291	1.156	48	179	162	689	666	2.613	166	588
039	ILLASI	73	357	57	324	42	195	111	527	283	1.403	74	362
040	ISOLA DELLA SCALA	50	214	6	31	19	85	102	455	177	785	53	236
041	ISOLA RIZZA	36	166	4	15	12	75	19	113	71	369	30	135
042	LAVAGNO	27	117	39	231	7	37	65	317	138	702	53	255
043	LAZISE	154	602	711	2.793	43	165	141	552	1.049	4.112	312	1.076
044	LEGNAGO	261	1.120	43	190	45	218	227	1.058	576	2.586	164	733
045	MALCESINE	95	318	904	3.757	56	231	250	1.044	1.305	5.350	584	2.246
046	MARANO DI VALPOLICELLA	10	45	85	350	28	108	41	189	164	692	54	231
047	MEZZANE DI SOTTO	70	314	52	261	6	33	8	46	136	654	22	121
048	MINERBE	26	129	20	101	32	190	89	448	167	868	39	196
049	MONTECCHIA DI CROSARA	3	11	13	48	8	28	51	196	75	283	20	92
050	MONTEFORTE D'ALPONE	31	76	39	92	57	136	132	293	259	597	4	9

segue TAV. 21 — Abitazioni non occupate per motivo della non occupazione

Codice dei Comuni	COMUNI	DISPONIBILI PER LA VENDITA O L'AFFITTO		UTILIZZABILI PER VACANZA		UTILIZZABILI PER LAVORO		ALTRI MOTIVI		TOTALE		di cui costruite dopo il 1971	
		Abitazioni	Stanze	Abitazioni	Stanze	Abitazioni	Stanze	Abitazioni	Stanze	Abitazioni	Stanze	Abitazioni	Stanze
051	MOZZECANE	37	170	10	55	6	24	29	141	82	390	49	240
052	NEGRAR	87	464	233	1.070	77	324	232	1.025	629	2.883	262	1.361
053	NOGARA	191	852	14	63	26	155	115	591	346	1.661	107	491
054	NOGAROLE ROCCA	11	52	11	53	15	70	69	307	106	482	26	120
055	OPPEANO	38	194	17	76	9	42	122	635	186	947	57	305
056	PALU'	7	32	—	—	25	138	19	99	51	269	12	67
057	PASTRENGO	21	81	26	147	6	21	26	121	79	370	26	115
058	PESCANTINA	87	402	43	208	23	91	114	528	267	1.229	78	395
059	PESCHIERA DEL GARDA	590	1.646	1.145	3.412	39	153	157	662	1.931	5.873	1.434	3.801
060	POVEGLIANO VERONESE	18	84	3	5	10	37	66	320	97	446	38	188
061	PRESSANA	8	30	24	115	11	59	21	104	64	308	20	104
062	RIVOLI VERONESE	20	96	32	143	47	207	21	91	120	537	41	190
063	RONCA'	17	82	78	288	77	220	144	559	316	1.149	78	347
064	RONCO ALL'ADIGE	71	277	12	57	20	70	83	346	186	750	34	156
065	ROVERCHIARA	19	103	16	104	12	70	109	568	156	845	12	73
066	ROVEREDO DI GUA'	—	—	1	4	5	27	22	128	28	159	13	77
067	ROVERE' VERONESE	59	250	328	1.405	28	113	87	369	502	2.137	190	822
068	SALIZZOLE	21	115	13	69	33	201	74	408	141	793	32	170
069	SAN BONIFACIO	170	764	31	148	39	164	315	1.367	555	2.443	143	657
070	SAN GIOVANNI ILARIONE	14	62	62	247	6	27	89	391	171	727	70	329
071	SAN GIOVANNI LUPATOTO	116	497	16	62	23	92	160	657	315	1.308	97	438
072	SANGUINETTO	23	110	12	73	3	14	47	237	85	434	15	67
073	SAN MARTINO BUON ALBERGO	115	510	30	171	29	105	131	575	305	1.361	112	522
074	SAN MAURO DI SALINE	20	112	162	890	15	74	3	16	200	1.092	130	766
075	SAN PIETRO DI MORUBIO	—	—	4	23	4	39	7	30	15	92	3	14
076	SAN PIETRO IN CARIANO	54	253	57	424	18	75	132	642	261	1.394	118	615
077	SANT'AMBROGIO DI VALPOLICELLA	37	140	107	415	10	53	92	410	246	1.018	77	357
078	SANT'ANNA D'ALFAEDO	75	316	245	1.046	22	87	94	398	436	1.847	129	548
079	SAN ZENO DI MONTAGNA	425	1.359	648	2.646	13	49	23	96	1.109	4.150	498	1.904
080	SELVA DI PROGNO	47	185	393	1.410	39	140	51	210	530	1.945	153	538
081	SOAVE	25	111	22	90	10	46	62	287	119	534	38	191
082	SOMMACAMPAGNA	68	261	64	239	24	121	108	441	264	1.062	68	283
083	SONA	254	933	45	229	28	163	143	636	470	1.961	253	933
084	SORGA'	39	183	16	69	37	189	98	449	190	890	43	205
085	TERRAZZO	19	110	10	60	20	108	24	107	73	385	9	46
086	TORRI DEL BENACO	773	3.084	1.133	5.827	16	129	80	373	2.002	9.413	1.006	4.436
087	TREGNAGO	34	159	198	784	53	204	124	541	409	1.688	86	345
088	TREVENZUOLO	12	62	4	30	2	13	21	106	39	211	11	60
089	VALEGGIO SUL MINCIO	117	512	78	375	68	334	132	592	395	1.813	141	632
090	VELO VERONESE	23	99	182	747	19	80	20	84	244	1.010	48	194
091	VERONA	2.873	10.831	274	1.296	940	3.231	3.892	14.377	7.979	29.735	2.383	8.719
092	VERONELLA	14	65	34	178	21	101	100	441	169	785	43	203
093	VESTENANOVA	1	2	176	437	5	10	22	64	204	513	17	66
094	VIGASIO	53	219	11	78	19	95	173	742	256	1.134	92	414
095	VILLA BARTOLOMEA	39	221	22	119	25	176	64	321	150	837	24	133
096	VILLAFRANCA DI VERONA	218	994	40	167	76	287	258	1.073	592	2.521	198	942
097	ZEVIO	53	258	37	199	61	325	159	836	310	1.618	92	538
098	ZIMELLA	25	137	22	91	7	39	62	296	116	563	34	172
	TOTALE PROVINCIA	11.441	43.999	17.243	66.487	3.367	14.034	12.480	52.780	44.531	177.300	16.104	61.721

TAV. 22 - Abitazioni non occupate per servizio installato


Codice dei Comuni	COMUNI	TOTALE ABITAZIONI	ABITAZIONI CHE DISPONGONO DI					ABITAZIONI CHE NON DISPONGONO DI				
			Acqua potabile	Gabinetto	Bagno	Elettricità	Riscaldamento	Acqua potabile	Gabinetto	Bagno	Elettricità	Riscaldamento
001	AFFI	137	135	136	93	135	134	1	1	41	2	2
002	ALBAREDO D'ADIGE	121	105	105	64	113	85	14	14	52	6	33
003	ANGIARI	79	57	62	24	61	40	21	17	53	18	39
004	ARCOLE	96	86	84	66	90	81	9	12	30	6	15
005	BADIA CALAVENA	665	632	538	235	623	314	31	127	367	31	349
006	BARDOLINO	2.581	2.551	2.568	2.538	2.573	2.315	2	7	23	1	179
007	BELFIORE	65	55	58	33	62	44	10	7	31	3	20
008	BEVILACQUA	32	31	29	27	31	28	—	2	4	1	3
009	BONAVIGO	33	32	28	20	33	28	1	5	13	—	5
010	BOSCHI SANT'ANNA	96	48	35	20	71	18	48	61	76	25	78
011	BOSCO CHIESANUOVA	2.654	2.646	2.583	2.216	2.601	2.580	2	69	422	50	56
012	BOVOLONE	146	145	142	133	144	128	1	4	12	2	18
013	BRENTINO BELLUNO	93	93	93	83	91	86	—	—	9	1	6
014	BRENZONE	917	50	43	42	52	43	—	9	10	—	9
015	BUSSOLENGO	408	375	366	318	374	324	8	22	67	13	49
016	BUTTAPIETRA	67	62	61	41	63	48	2	4	22	2	5
017	CALDIERO	274	241	237	146	254	198	27	34	122	17	73
018	CAPRINO VERONESE	690	670	616	519	674	559	12	68	158	14	108
019	CASALEONE	183	111	113	68	144	99	69	69	113	39	79
020	CASTAGNARO	109	75	68	44	90	50	33	40	64	18	56
021	CASTEL D'AZZANO	283	216	189	177	210	175	9	37	46	15	47
022	CASTELNUOVO DEL GARDA	525	495	423	360	480	379	22	98	156	42	125
023	CAVAION VERONESE	458	450	440	393	448	430	5	17	64	9	14
024	CAZZANO DI TRAMIGNA	115	97	100	34	101	65	14	14	71	12	37
025	CEREA	333	278	300	249	300	253	47	30	77	29	74
026	CERRO VERONESE	859	854	838	770	852	742	—	18	66	4	111
027	COLOGNA VENETA	204	188	158	100	179	127	13	42	100	23	73
028	COLOGNOLA AI COLLI	312	277	245	194	274	197	28	61	109	28	45
029	CONCAMARISE	50	44	44	23	47	30	6	6	27	3	20
030	COSTERMANO	557	551	553	525	552	476	3	4	31	3	79
031	DOLCE'	146	128	117	74	122	99	8	17	58	8	11
032	ERBE'	107	74	64	30	89	71	33	43	77	18	34
033	ERBEZZO	544	542	534	454	542	531	—	10	88	1	9
034	FERRARA DI MONTE BALDO	462	457	448	384	448	435	5	14	78	14	27
035	FUMANE	382	360	318	280	366	340	13	56	84	13	41
036	GARDA	1.014	1.003	1.004	985	1.008	836	3	5	20	1	164
037	GAZZO VERONESE	172	59	62	40	64	54	12	11	32	9	19
038	GREZZANA	666	636	573	427	637	502	21	86	219	25	99
039	ILLASI	283	263	247	180	269	237	15	35	99	14	45
040	ISOLA DELLA SCALA	177	165	170	141	172	148	5	3	32	1	23
041	ISOLA RIZZA	71	67	63	57	70	53	4	8	12	1	16
042	LAVAGNO	138	137	129	98	138	126	1	5	38	—	8
043	LAZISE	1.049	1.033	991	936	1.028	852	8	51	70	14	109
044	LEGNAGO	576	531	537	452	546	480	34	31	115	21	83
045	MALCESINE	1.305	1.295	1.289	1.250	1.296	1.169	4	16	54	9	125
046	MARANO DI VALPOLICELLA	164	163	128	108	163	123	1	36	56	1	39
047	MEZZANE DI SOTTO	136	127	106	61	132	101	3	12	56	1	16
048	MINERBE	167	145	129	94	155	96	18	37	70	12	68
049	MONTECCHIA DI CROSARA	75	69	47	37	72	30	6	28	38	3	27
050	MONTEFORTE D'ALPONE	259	11	7	6	11	3	—	3	4	—	4

segue TAV. 22 — Abitazioni non occupate per servizio installato

Codice dei Comuni	COMUNI	TOTALE ABITAZIONI	ABITAZIONI CHE DISPONGONO DI					ABITAZIONI CHE NON DISPONGONO DI				
			Acqua potabile	Gabinetto	Bagno	Elettricità	Riscaldamento	Acqua potabile	Gabinetto	Bagno	Elettricità	Riscaldamento
051	MOZZECANE	82	80	81	74	77	76	1	1	3	—	6
052	NEGRAR	629	560	538	433	563	490	30	57	135	22	71
053	NOGARA	346	295	316	206	301	219	45	28	136	44	120
054	NOGAROLE ROCCA	106	80	79	50	93	71	22	23	44	10	27
055	OPPEANO	186	137	147	99	150	116	41	33	78	31	57
056	PALU'	51	47	45	32	48	42	4	6	19	3	9
057	PASTRENGO	79	79	77	67	78	71	—	2	12	1	8
058	PESCANTINA	267	241	233	204	238	225	1	10	39	1	17
059	PESCHIERA DEL GARDA	1.931	1.920	1.922	1.873	1.914	1.827	7	9	52	15	92
060	POVEGLIANO VERONESE	97	80	73	61	89	70	8	19	29	1	18
061	PRESSANA	64	64	57	42	56	53	—	7	21	8	9
062	RIVOLI VERONESE	120	110	88	71	109	83	10	31	35	10	33
063	RONCA'	316	263	215	139	284	227	53	101	176	32	88
064	RONCO ALL'ADIGE	186	164	153	116	169	93	12	26	56	8	28
065	ROVERCHIARA	156	87	114	53	121	52	58	32	92	25	92
066	ROVEREDO DI GUA'	28	24	23	18	27	24	4	5	10	1	3
067	ROVERE' VERONESE	502	486	392	345	486	354	16	108	152	16	141
068	SALIZZOLE	141	109	92	63	110	61	31	49	78	30	79
069	SAN BONIFACIO	555	445	490	333	486	382	102	61	213	67	164
070	SAN GIOVANNI ILARIONE	171	163	157	109	169	156	7	13	61	2	12
071	SAN GIOVANNI LUPATOTO	315	301	295	253	303	261	9	20	59	12	53
072	SANGUINETTO	85	76	73	58	77	67	9	12	27	7	14
073	SAN MARTINO BUON ALBERGO	305	286	269	219	294	265	9	29	57	8	22
074	SAN MAURO DI SALINE	200	182	164	148	193	195	—	32	36	2	1
075	SAN PIETRO DI MORUBIO	15	13	14	12	13	11	1	—	2	1	2
076	SAN PIETRO IN CARIANO	261	256	252	237	257	242	5	9	22	4	17
077	SANT'AMBROGIO DI VALPOLICELLA	246	226	210	186	234	182	6	24	38	1	47
078	SANT'ANNA D'ALFAEDO	436	426	356	295	431	319	4	79	136	3	42
079	SAN ZENO DI MONTAGNA	1.109	1.099	1.081	1.045	1.106	820	10	28	61	3	284
080	SELVA DI PROGNO	530	472	367	225	500	496	50	159	296	25	18
081	SOAVE	119	116	105	88	117	98	2	13	26	1	20
082	SOMMACAMPAGNA	264	256	226	196	257	199	5	35	64	4	62
083	SONA	470	382	441	394	368	277	86	26	68	100	182
084	SORGA'	190	135	109	66	169	131	43	66	108	10	42
085	TERRAZZO	73	64	52	38	65	51	8	19	34	5	21
086	TORRI DEL BENACO	2.002	1.990	1.990	1.975	1.991	1.241	4	11	23	6	749
087	TREGNAGO	409	349	309	203	367	351	60	100	201	42	57
088	TREVENZUOLO	39	30	29	27	36	24	8	10	12	3	15
089	VALEGGIO SUL MINCIO	395	387	338	290	386	341	5	49	93	9	37
090	VELO VERONESE	244	227	140	104	240	194	14	103	138	2	49
091	VERONA	7.979	7.801	7.766	6.707	7.751	7.022	178	213	1.272	228	957
092	VERONELLA	169	138	136	79	148	131	29	33	89	20	35
093	VESTENANOVA	204	22	19	20	22	11	—	2	1	—	9
094	VIGASIO	256	208	230	160	234	204	48	26	95	22	50
095	VILLA BARTOLOMEA	150	135	123	84	146	112	15	27	66	4	37
096	VILLAFRANCA DI VERONA	592	530	491	411	549	443	51	96	172	43	139
097	ZEVIÒ	310	230	238	160	225	168	43	43	115	54	101
098	ZIMELLA	116	93	93	63	103	58	23	23	52	13	57
	TOTALE PROVINCIA	44.531	40.779	39.426	33.780	41.200	34.968	1.809	3.314	8.540	1.542	6.967

segue TAV. 23 — Abitazioni non occupate per figura giuridica del proprietario

Codice dei Comuni	COMUNI	PERSONA FISICA		IMPRESE		COOPERATIVE EDILIZIE A PROPRIETÀ INDIVIDUALE E INDIVISA		STATO, REGIONI PROVINCE, COMUNI, IACP		ENTI PREVIDENZIALI		ALTRO PROPRIETARIO	
		Abitazioni	Stanze	Abitazioni	Stanze	Abitazioni	Stanze	Abitazioni	Stanze	Abitazioni	Stanze	Abitazioni	Stanze
051	MOZZECANE	76	357	4	20	1	5	—	—	—	—	1	8
052	NEGRAR	603	2.750	24	123	—	—	1	5	—	—	1	5
053	NOGARA	332	1.602	6	30	—	—	5	19	1	2	2	8
054	NOGAROLE ROCCA	100	451	2	10	—	—	2	16	—	—	2	5
055	OPPEANO	183	931	2	11	—	—	—	—	—	—	1	5
056	PALU'	48	255	—	—	—	—	2	8	—	—	1	6
057	PASTRENGO	73	345	4	16	—	—	1	4	—	—	1	5
058	PESCANTINA	252	1.158	8	38	1	8	1	4	—	—	5	21
059	PESCHIERA DEL GARDA	1.904	5.774	15	57	3	9	8	29	—	—	1	4
060	POVEGLIANO VERONESE	93	424	4	22	—	—	—	—	—	—	—	—
061	PRESSANA	63	301	—	—	—	—	1	7	—	—	—	—
062	RIVOLI VERONESE	115	513	—	—	—	—	1	1	—	—	4	23
063	RONCA'	301	1.080	2	13	—	—	6	24	—	—	7	32
064	RONCO ALL'ADIGE	182	735	2	8	—	—	—	—	—	—	2	7
065	ROVERCHIARA	152	806	2	30	—	—	—	—	—	—	2	9
066	ROVEREDO DI GUA'	27	153	—	—	—	—	1	6	—	—	—	—
067	ROVERE' VERONESE	497	2.080	—	—	—	—	—	—	—	—	5	57
068	SALIZZOLE	132	741	4	22	—	—	4	25	—	—	1	5
069	SAN BONIFACIO	513	2.269	29	111	2	8	5	28	—	—	6	27
070	SAN GIOVANNI ILARIONE	168	714	—	—	—	—	3	13	—	—	—	—
071	SAN GIOVANNI LUPATOTO	247	985	10	56	53	246	2	6	—	—	3	15
072	SANGUINETTO	79	401	2	9	—	—	3	15	—	—	1	9
073	SAN MARTINO BUON ALBERGO	282	1.253	6	25	13	61	3	14	—	—	1	8
074	SAN MAURO DI SALINE	195	1.056	4	28	—	—	—	—	—	—	1	8
075	SAN PIETRO DI MORUBIO	15	92	—	—	—	—	—	—	—	—	—	—
076	SAN PIETRO IN CARIANO	239	1.298	16	70	—	—	3	11	—	—	3	15
077	SANT'AMBROGIO DI VALPOLICELLA	236	946	2	13	—	—	5	20	—	—	3	39
078	SANT'ANNA D'ALFAEDO	422	1.775	—	—	1	6	1	4	—	—	12	62
079	SAN ZENO DI MONTAGNA	1.090	4.095	10	30	—	—	1	3	—	—	8	22
080	SELVA DI PROGNO	522	1.912	—	—	1	4	2	9	—	—	5	20
081	SOAVE	112	506	4	19	—	—	1	3	—	—	2	6
082	SOMMACAMPAGNA	222	938	9	61	—	—	3	9	—	—	30	54
083	SONA	320	1.502	137	403	1	5	2	8	—	—	10	43
084	SORGA'	158	724	27	137	—	—	2	10	—	—	3	19
085	TERRAZZO	71	376	1	5	—	—	—	—	—	—	1	4
086	TORRI DEL BENACO	1.968	9.304	30	90	—	—	1	4	—	—	3	15
087	TREGNAGO	397	1.609	4	21	2	10	3	22	1	19	2	7
088	TREVENZUOLO	37	202	2	9	—	—	—	—	—	—	—	—
089	VALEGGIO SUL MINCIO	374	1.722	17	72	—	—	3	15	—	—	1	4
090	VELO VERONESE	241	1.000	—	—	—	—	3	10	—	—	—	—
091	VERONA	6.860	25.607	438	1.633	78	315	415	1.471	8	50	180	659
092	VERONELLA	168	777	—	—	—	—	—	—	—	—	1	8
093	VESTENANOVA	204	513	—	—	—	—	—	—	—	—	—	—
094	VIGASIO	245	1.080	9	44	—	—	1	4	—	—	1	6
095	VILLA BARTOLOMEA	137	755	6	30	1	9	3	18	—	—	3	25
096	VILLAFRANCA DI VERONA	557	2.354	18	89	—	—	10	47	—	—	7	31
097	ZEVIO	287	1.418	12	71	4	22	4	91	—	—	3	16
098	ZIMELLA	110	526	4	26	—	—	1	6	—	—	1	5
	TOTALE PROVINCIA	41.697	166.064	1.513	5.631	212	943	620	2.412	12	89	477	2.161



parte seconda
dati provinciali

TAV. 1 — Popolazione residente per singolo anno di età, sesso e stato civile

ETÀ (anni)	MASCHI						FEMMINE					
	CELIBI	CONIUGATI	VEDOVI	SEPARATI LEGALMENTE	DIVORZIATI	TOTALE	NUBILI	CONIUGATE	VEDOVE	SEPARATE LEGALMENTE	DIVORZIATE	TOTALE
0	4.143	—	—	—	—	4.143	3.873	—	—	—	—	3.873
1	4.070	—	—	—	—	4.070	3.866	—	—	—	—	3.866
2	4.329	—	—	—	—	4.329	4.146	—	—	—	—	4.146
3	4.497	—	—	—	—	4.497	4.371	—	—	—	—	4.371
4	4.876	—	—	—	—	4.876	4.554	—	—	—	—	4.554
meno di 5	21.915	—	—	—	—	21.915	20.810	—	—	—	—	20.810
5	5.085	—	—	—	—	5.085	4.881	—	—	—	—	4.881
6	5.482	—	—	—	—	5.482	5.196	—	—	—	—	5.196
7	5.915	—	—	—	—	5.915	5.616	—	—	—	—	5.616
8	5.824	—	—	—	—	5.824	5.532	—	—	—	—	5.532
9	6.021	—	—	—	—	6.021	5.770	—	—	—	—	5.770
5 - 9	28.327	—	—	—	—	28.327	26.995	—	—	—	—	26.995
10	6.159	—	—	—	—	6.159	5.962	—	—	—	—	5.962
11	6.219	—	—	—	—	6.219	5.848	—	—	—	—	5.848
12	6.284	—	—	—	—	6.284	6.136	—	—	—	—	6.136
13	6.251	—	—	—	—	6.251	6.081	—	—	—	—	6.081
14	6.352	—	—	—	—	6.352	6.122	—	—	—	—	6.122
10 - 14	31.265	—	—	—	—	31.265	30.149	—	—	—	—	30.149
15	6.576	—	—	—	—	6.576	6.375	—	—	—	—	6.375
16	6.680	19	1	2	—	6.702	6.542	52	1	1	—	6.596
17	6.657	26	1	2	—	6.686	6.342	147	4	—	—	6.493
18	6.484	47	—	—	—	6.531	5.727	352	3	2	—	6.084
19	6.136	70	—	1	—	6.207	5.177	693	2	5	2	5.879
15 - 19	32.533	162	2	5	—	32.702	30.163	1.244	10	8	2	31.427
20	5.930	127	4	2	—	6.063	4.626	1.226	5	7	—	5.864
21	5.414	316	6	4	—	5.740	3.746	1.846	9	14	2	5.617
22	5.193	578	1	5	—	5.777	2.993	2.635	5	24	4	5.661
23	4.345	1.064	—	4	—	5.413	2.304	3.039	5	32	1	5.381
24	3.879	1.625	2	14	1	5.521	1.908	3.469	11	43	2	5.433
20 - 24	24.761	3.710	13	29	1	28.514	15.577	12.215	35	120	9	27.956
25	3.275	2.322	1	21	—	5.619	1.554	3.867	10	53	5	5.489
26	2.716	2.698	4	35	—	5.453	1.165	4.020	16	69	3	5.273
27	2.178	3.063	4	34	2	5.281	983	4.205	11	69	3	5.271
28	1.822	3.499	2	41	4	5.368	739	4.143	14	95	5	4.996
29	1.480	3.780	3	48	4	5.315	644	4.291	19	60	11	5.025
25 - 29	11.471	15.362	14	179	10	27.036	5.085	20.526	70	346	27	26.054
30	1.234	3.941	2	57	3	5.237	638	4.488	21	90	11	5.248
31	1.151	4.347	7	86	5	5.596	584	4.726	37	88	14	5.449
32	988	4.308	6	81	10	5.393	538	4.899	43	119	15	5.614
33	978	4.784	7	80	15	5.864	494	5.047	49	116	8	5.714
34	878	4.814	9	97	12	5.810	513	5.334	65	114	20	6.046
30 - 34	5.229	22.194	31	401	45	27.900	2.767	24.494	215	527	68	28.071
35	873	5.152	11	106	14	6.156	545	5.365	73	114	28	6.125
36	579	3.566	12	77	9	4.243	351	3.627	51	78	25	4.132
37	665	4.380	18	73	8	5.144	442	4.491	85	70	26	5.114
38	696	4.456	17	73	19	5.261	442	4.610	91	69	22	5.234
39	667	4.323	13	74	11	5.088	409	4.447	99	75	20	5.050
35 - 39	3.480	21.877	71	403	61	25.892	2.189	22.540	399	406	121	25.655
40	639	4.511	14	75	21	5.260	442	4.606	116	83	32	5.279
41	685	4.746	22	73	21	5.547	425	4.809	122	68	27	5.451
42	661	4.799	27	63	26	5.576	440	4.867	175	68	23	5.573
43	675	4.802	33	73	17	5.600	417	4.717	206	66	27	5.433
44	572	4.322	27	61	22	5.004	395	4.299	183	62	26	4.965
40 - 44	3.232	23.180	123	345	107	26.987	2.119	23.298	802	347	135	26.701

segue TAV. 1 — Popolazione residente per singolo anno di età, sesso e stato civile

ETÀ (anni)	MASCHI						FEMMINE					
	CELIBI	CONIUGATI	VEDOVI	SEPARATI LEGALMENTE	DIVORZIATI	TOTALE	NUBILI	CONIUGATE	VEDOVE	SEPARATE LEGALMENTE	DIVORZIATE	TOTALE
45	618	4.157	34	57	24	4.890	414	4.071	204	51	16	4.756
46	553	4.264	38	58	13	4.926	448	4.214	262	44	22	4.990
47	574	4.208	53	56	18	4.909	412	4.128	305	57	24	4.926
48	546	4.067	44	26	11	4.694	474	3.875	324	42	19	4.734
49	536	4.098	50	41	15	4.740	476	3.997	387	49	31	4.940
45 - 49	2.827	20.794	219	238	81	24.159	2.224	20.285	1.482	243	112	24.346
50	563	3.954	45	44	13	4.619	510	4.017	419	50	25	5.021
51	539	4.112	60	54	15	4.780	537	3.978	467	41	28	5.051
52	563	4.025	90	43	21	4.742	545	3.792	515	35	28	4.915
53	578	4.087	86	40	15	4.806	532	3.747	569	38	19	4.905
54	541	4.123	83	45	15	4.807	593	3.854	657	36	29	5.169
50 - 54	2.784	20.301	364	226	79	23.754	2.717	19.388	2.627	200	129	25.061
55	532	4.039	85	42	13	4.711	585	3.794	756	35	30	5.200
56	492	4.126	103	30	21	4.772	617	3.634	813	31	32	5.127
57	483	3.884	120	45	16	4.548	642	3.550	862	37	28	5.119
58	423	3.801	135	32	17	4.408	683	3.381	914	37	18	5.033
59	389	3.838	137	38	19	4.421	674	3.413	1.115	31	21	5.254
55 - 59	2.319	19.688	580	187	86	22.860	3.201	17.772	4.460	171	129	25.733
60	373	3.435	131	39	14	3.992	613	3.099	1.138	27	20	4.897
61	334	3.727	170	30	18	4.279	587	3.055	1.203	34	21	4.900
62	172	2.036	98	16	12	2.334	384	1.662	768	12	11	2.837
63	176	1.685	109	17	10	1.997	294	1.382	666	9	13	2.364
64	165	1.800	101	12	7	2.085	363	1.272	729	13	8	2.385
60 - 64	1.220	12.683	609	114	61	14.687	2.241	10.470	4.504	95	73	17.383
65	232	2.393	161	20	12	2.818	477	1.787	1.092	12	7	3.375
66	255	2.774	201	28	6	3.264	572	2.197	1.435	10	7	4.221
67	291	2.708	236	10	10	3.255	590	2.086	1.545	18	15	4.254
68	302	2.689	287	22	9	3.309	582	1.985	1.710	15	7	4.299
69	299	2.594	301	17	9	3.220	605	1.773	1.689	18	7	4.092
65 - 69	1.379	13.158	1.186	97	46	15.866	2.826	9.828	7.471	73	43	20.241
70	245	2.399	314	11	5	2.974	593	1.617	1.695	13	11	3.929
71	235	2.072	307	14	6	2.634	562	1.461	1.722	8	5	3.758
72	183	1.963	337	15	2	2.500	525	1.244	1.794	10	7	3.580
73	197	1.731	328	7	4	2.267	522	1.125	1.715	8	9	3.379
74	155	1.576	323	3	7	2.064	512	945	1.709	2	1	3.169
70 - 74	1.015	9.741	1.609	50	24	12.439	2.714	6.392	8.635	41	33	17.815
75	145	1.276	332	11	1	1.765	467	766	1.642	8	3	2.886
76	153	1.131	334	9	3	1.630	436	628	1.645	7	1	2.717
77	116	999	327	4	1	1.447	464	576	1.635	6	1	2.682
78	107	844	338	5	2	1.296	381	444	1.560	1	2	2.388
79	89	696	332	3	—	1.120	378	359	1.447	2	1	2.187
75 - 79	610	4.946	1.663	32	7	7.258	2.126	2.773	7.929	24	8	12.860
80 - 84	237	2.029	1.303	4	2	3.575	1.284	892	5.286	6	7	7.475
85 - 89	81	524	681	—	—	1.286	542	205	2.393	2	1	3.143
90 - 94	24	103	247	1	—	375	134	31	710	1	—	876
95 - 99	3	8	29	—	—	40	20	1	120	1	—	142
100 E PIU'	1	1	—	—	—	2	1	—	12	—	—	13
TOTALE	174.713	190.461	8.744	2.311	610	376.839	155.884	192.354	47.160	2.611	897	398.906

TAV. 2 - Popolazione presente per singolo anno di età, sesso e stato civile

ETÀ (anni)	MASCHI						FEMMINE					
	CELIBI	CONIUGATI	VEDOVI	SEPARATI LEGALMENTE	DIVORZIATI	TOTALE	NUBILI	CONIUGATE	VEDOVE	SEPARATE LEGALMENTE	DIVORZIATE	TOTALE
0	4.177	—	—	—	—	4.177	3.886	—	—	—	—	3.886
1	4.093	—	—	—	—	4.093	3.855	—	—	—	—	3.855
2	4.307	—	—	—	—	4.307	4.138	—	—	—	—	4.138
3	4.498	—	—	—	—	4.498	4.361	—	—	—	—	4.361
4	4.868	—	—	—	—	4.868	4.538	—	—	—	—	4.538
meno di 5	21.943	—	—	—	—	21.943	20.778	—	—	—	—	20.778
5	5.081	—	—	—	—	5.081	4.867	—	—	—	—	4.867
6	5.481	—	—	—	—	5.481	5.202	—	—	—	—	5.202
7	5.913	—	—	—	—	5.913	5.602	—	—	—	—	5.602
8	5.827	—	—	—	—	5.827	5.525	—	—	—	—	5.525
9	6.019	—	—	—	—	6.019	5.766	—	—	—	—	5.766
5 - 9	28.321	—	—	—	—	28.321	26.962	—	—	—	—	26.962
10	6.160	—	—	—	—	6.160	5.954	—	—	—	—	5.954
11	6.238	—	—	—	—	6.238	5.849	—	—	—	—	5.849
12	6.291	—	—	—	—	6.291	6.131	—	—	—	—	6.131
13	6.259	—	—	—	—	6.259	6.077	—	—	—	—	6.077
14	6.354	—	—	—	—	6.354	6.141	—	—	—	—	6.141
10 - 14	31.302	—	—	—	—	31.302	30.152	—	—	—	—	30.152
15	6.596	—	—	—	—	6.596	6.376	—	—	—	—	6.376
16	6.688	19	1	2	—	6.710	6.525	50	2	1	—	6.578
17	6.662	26	1	2	—	6.691	6.360	150	4	—	—	6.514
18	6.428	45	—	—	—	6.473	5.724	349	3	2	—	6.078
19	7.269	65	—	1	—	7.335	5.162	690	2	5	2	5.861
15 - 19	33.643	155	2	5	—	33.805	30.147	1.239	11	8	2	31.407
20	6.426	131	4	3	—	6.564	4.613	1.232	5	7	—	5.857
21	5.615	316	6	6	—	5.943	3.733	1.834	8	14	2	5.591
22	5.209	583	1	6	—	5.799	2.998	2.638	5	22	4	5.667
23	4.383	1.055	—	5	—	5.443	2.296	3.034	7	34	1	5.372
24	3.874	1.618	2	14	1	5.509	1.910	3.479	13	40	2	5.444
20 - 24	25.507	3.703	13	34	1	29.258	15.550	12.217	38	117	9	27.931
25	3.272	2.323	2	21	—	5.618	1.563	3.870	10	54	6	5.503
26	2.742	2.689	4	36	—	5.471	1.168	4.022	17	67	3	5.277
27	2.179	3.061	4	32	2	5.278	981	4.206	10	73	4	5.274
28	1.850	3.456	2	39	3	5.350	747	4.163	14	95	5	5.024
29	1.481	3.784	4	49	8	5.326	654	4.290	20	60	12	5.036
25 - 29	11.524	15.313	16	177	13	27.043	5.113	20.551	71	349	30	26.114
30	1.247	3.929	4	58	3	5.241	644	4.476	21	90	12	5.243
31	1.158	4.314	7	86	5	5.570	593	4.743	38	91	14	5.479
32	995	4.299	6	79	10	5.389	544	4.909	42	119	15	5.629
33	980	4.780	7	82	14	5.863	495	5.049	51	116	8	5.719
34	876	4.813	9	106	14	5.818	505	5.334	64	117	20	6.040
30 - 34	5.256	22.135	33	411	46	27.881	2.781	24.511	216	533	69	28.110
35	877	5.131	12	102	15	6.137	533	5.378	71	115	27	6.124
36	579	3.553	12	78	8	4.230	359	3.639	51	79	25	4.153
37	668	4.370	19	72	8	5.137	448	4.496	85	71	27	5.127
38	695	4.447	17	69	20	5.248	447	4.607	92	68	22	5.236
39	665	4.318	15	71	11	5.080	408	4.433	99	74	21	5.035
35 - 39	3.484	21.819	75	392	62	25.832	2.195	22.553	398	407	122	25.675
40	642	4.507	14	73	16	5.252	447	4.618	116	84	33	5.298
41	678	4.726	21	71	22	5.518	424	4.819	122	67	27	5.459
42	667	4.784	27	61	28	5.567	440	4.882	178	68	22	5.590
43	677	4.805	33	68	17	5.600	413	4.719	205	67	26	5.430
44	573	4.307	27	62	23	4.992	389	4.298	185	61	26	4.959
40 - 44	3.237	23.129	122	335	106	26.929	2.113	23.336	806	347	134	26.736

segue TAV. 2 — Popolazione presente per singolo anno di età, sesso e stato civile

ETÀ (anni)	MASCHI						FEMMINE					
	CELIBI	CONIUGATI	VEDOVI	SEPARATI LEGALMENTE	DIVORZIATI	TOTALE	NUBILI	CONIUGATE	VEDOVE	SEPARATE LEGALMENTE	DIVORZIATE	TOTALE
45	614	4.170	34	53	24	4.895	422	4.080	204	49	18	4.773
46	548	4.269	37	58	14	4.926	438	4.226	265	44	22	4.995
47	574	4.194	54	59	18	4.899	406	4.148	310	58	23	4.945
48	544	4.073	44	26	12	4.699	477	3.893	325	43	19	4.757
49	528	4.108	50	45	15	4.746	472	4.006	391	48	32	4.949
45 - 49	2.808	20.814	219	241	83	24.165	2.215	20.353	1.495	242	114	24.419
50	553	3.964	45	48	13	4.623	513	4.025	423	52	28	5.041
51	532	4.106	60	57	17	4.772	525	4.006	464	41	29	5.065
52	547	4.026	91	41	20	4.725	554	3.811	517	35	28	4.945
53	579	4.100	86	42	16	4.823	529	3.755	573	38	20	4.915
54	522	4.135	85	45	15	4.802	601	3.857	662	36	28	5.184
50 - 54	2.733	20.331	367	233	81	23.745	2.722	19.454	2.639	202	133	25.150
55	524	4.045	86	43	14	4.712	586	3.808	752	34	32	5.212
56	480	4.156	103	30	20	4.789	617	3.662	813	31	30	5.153
57	475	3.898	119	50	17	4.559	638	3.584	871	39	29	5.161
58	413	3.824	138	31	17	4.423	686	3.387	927	36	19	5.055
59	371	3.863	136	35	18	4.423	673	3.446	1.112	31	21	5.283
55 - 59	2.263	19.786	582	189	86	22.906	3.200	17.887	4.475	171	131	25.864
60	357	3.447	130	37	14	3.985	614	3.109	1.141	28	21	4.913
61	323	3.753	170	33	17	4.296	595	3.082	1.213	33	19	4.942
62	172	2.045	101	16	12	2.346	377	1.683	776	14	12	2.862
63	175	1.700	110	15	10	2.010	292	1.398	673	9	12	2.384
64	164	1.805	101	15	7	2.092	369	1.285	738	13	8	2.413
60 - 64	1.191	12.750	612	116	60	14.729	2.247	10.557	4.541	97	72	17.514
65	215	2.413	162	19	12	2.821	479	1.798	1.115	13	6	3.411
66	247	2.790	203	28	6	3.274	566	2.222	1.452	10	9	4.259
67	277	2.756	240	9	9	3.291	598	2.102	1.562	18	14	4.294
68	297	2.728	282	22	10	3.339	595	2.011	1.711	15	7	4.339
69	289	2.632	307	16	9	3.253	607	1.789	1.721	18	7	4.142
65 - 69	1.325	13.319	1.194	94	46	15.978	2.845	9.922	7.561	74	43	20.445
70	235	2.422	315	11	7	2.990	590	1.643	1.708	13	11	3.965
71	226	2.095	306	14	6	2.647	553	1.464	1.750	8	5	3.780
72	178	1.985	337	16	2	2.518	525	1.259	1.831	10	7	3.632
73	197	1.741	328	8	3	2.277	526	1.137	1.732	8	9	3.412
74	158	1.596	329	4	7	2.094	525	969	1.737	2	1	3.234
70 - 74	994	9.839	1.615	53	25	12.526	2.719	6.472	8.758	41	33	18.023
75	144	1.288	339	11	1	1.783	480	773	1.662	8	3	2.926
76	158	1.151	344	9	3	1.665	436	632	1.665	8	1	2.742
77	114	1.009	344	4	2	1.473	465	593	1.667	5	1	2.731
78	105	848	340	5	2	1.300	393	443	1.584	1	2	2.423
79	91	708	332	3	—	1.134	388	366	1.458	2	1	2.215
75 - 79	612	5.004	1.699	32	8	7.355	2.162	2.807	8.036	24	8	13.037
80 - 84	243	2.060	1.348	5	2	3.658	1.285	903	5.404	6	7	7.605
85 - 89	83	538	692	1	—	1.314	553	209	2.441	2	1	3.206
90 - 94	24	107	252	1	—	384	144	31	730	1	—	906
95 - 99	3	8	30	—	—	41	20	1	124	1	—	146
100 E PIU'	1	1	1	—	—	3	1	—	13	—	—	14
TOTALE	176.497	190.811	8.872	2.319	619	379.118	155.904	193.003	47.757	2.622	908	400.194

TAV. 3 - Popolazione residente per sesso, classe di età e luogo di nascita

LUOGO DI NASCITA	Meno di 6 anni	6-13	14-18	19-24	25-44	45-64	65 e più	TOTALE
A — TOTALE								
Nello stesso Comune di residenza	22.235	43.549	33.437	38.126	99.940	81.208	45.690	364.185
In altro Comune della stessa Provincia	27.821	43.153	23.997	19.972	72.684	61.095	36.808	285.530
In altra Provincia della stessa Regione	716	1.749	1.501	2.040	10.318	11.726	7.985	36.035
Vicenza	285	567	516	735	3.581	4.222	3.398	13.304
Belluno	22	74	68	75	426	437	301	1.403
Treviso	32	132	98	127	756	1.020	695	2.860
Venezia	40	190	160	201	1.022	1.110	640	3.363
Padova	215	500	371	559	2.601	3.303	1.993	9.542
Rovigo	122	286	288	343	1.932	1.634	958	5.563
In altre Regioni	1.732	5.031	4.532	6.927	27.783	21.822	10.640	78.467
Piemonte	189	524	446	511	1.507	1.267	667	5.111
Valle d'Aosta	1	5	9	18	54	34	7	128
Lombardia	563	1.726	1.564	2.017	7.680	6.907	4.127	24.584
Trentino-Alto Adige	269	689	515	724	3.166	1.739	805	7.907
Bolzano-Bozen	38	213	240	327	1.240	382	68	2.508
Trento	231	476	275	397	1.926	1.357	737	5.399
Friuli-Venezia Giulia	31	178	168	213	1.031	1.091	611	3.323
Liguria	18	98	91	106	381	336	180	1.210
Emilia-Romagna	109	359	330	411	1.956	2.160	1.148	6.473
Toscana	35	97	103	156	727	952	539	2.609
Umbria	6	16	17	32	252	186	78	587
Marche	26	56	60	82	427	377	200	1.228
Lazio	61	210	187	264	1.117	631	187	2.657
Abruzzi	20	49	68	172	638	472	158	1.577
Molise	7	12	13	25	166	110	29	362
Campania	120	272	247	559	2.187	1.311	393	5.089
Puglia	74	222	205	459	1.944	1.182	485	4.571
Basilicata	6	7	24	70	325	189	66	687
Calabria	77	177	164	436	1.408	840	217	3.319
Sicilia	99	265	261	524	2.154	1.637	604	5.544
Sardegna	21	69	60	148	663	401	139	1.501
ITALIA	52.504	93.482	63.467	67.065	210.725	175.851	101.123	764.217
ESTERO	187	814	1.050	1.491	3.571	2.132	2.283	11.528
TOTALE	52.691	94.296	64.517	68.556	214.296	177.983	103.406	775.745
B — MASCHI								
Nello stesso Comune di residenza	11.455	22.183	17.118	20.436	56.174	42.533	19.454	189.353
In altro Comune della stessa Provincia	14.199	22.167	12.238	9.191	32.810	26.889	13.692	131.186
In altra Provincia della stessa Regione	374	896	775	909	4.355	5.032	2.879	15.220
Vicenza	145	289	271	307	1.333	1.757	1.217	5.319
Belluno	16	32	41	32	189	180	97	587
Treviso	18	73	58	68	328	427	229	1.201
Venezia	20	106	72	103	470	473	236	1.480
Padova	115	261	192	254	1.136	1.450	755	4.163
Rovigo	60	135	141	145	899	745	345	2.470
In altre Regioni	876	2.519	2.200	3.468	13.090	10.141	4.095	36.389
Piemonte	51	185	167	183	420	302	173	1.481
Valle d'Aosta	1	1	3	7	23	13	3	51
Lombardia	325	902	756	966	3.546	3.030	1.443	10.968
Trentino-Alto Adige	133	370	260	316	1.244	671	270	3.264
Bolzano-Bozen	18	107	112	150	567	157	20	1.131
Trento	115	263	148	166	677	514	250	2.133
Friuli-Venezia Giulia	16	100	82	107	419	432	205	1.361
Liguria	12	45	42	56	174	145	56	530
Emilia-Romagna	61	176	158	215	942	984	419	2.955
Toscana	18	61	47	77	349	465	216	1.233
Umbria	1	8	11	14	143	87	40	304
Marche	15	29	31	50	212	195	87	619
Lazio	30	101	93	150	630	325	87	1.416
Abruzzi	10	22	42	91	274	221	65	725
Molise	4	8	7	14	64	64	13	174
Campania	65	141	129	325	1.201	771	217	2.849
Puglia	41	105	115	290	1.082	692	245	2.570
Basilicata	2	4	13	35	175	103	35	367
Calabria	39	93	87	186	639	424	95	1.563
Sicilia	43	132	122	297	1.182	992	342	3.110
Sardegna	9	36	35	89	371	225	84	849
ITALIA	26.904	47.765	32.331	34.004	106.429	84.595	40.120	372.148
ESTERO	96	390	516	717	1.386	865	721	4.691
TOTALE	27.000	48.155	32.847	34.721	107.815	85.460	40.841	376.839

TAV. 4 - Popolazione residente in età da 6 anni in poi per grado di istruzione, sesso, classe di età, condizione professionale o non professionale

CLASSI DI ETÀ (anni) — CONDIZIONE	GRADO DI ISTRUZIONE											
	LAUREATI		DIPLOMATI		FORNITI DI LICENZA DI SCUOLA MEDIA INFERIORE		FORNITI DI LICENZA DI SCUOLA ELEMENTARE		ALFABETI PRIVI DI TITOLO DI STUDIO		ANALFABETI	
	MF	M	MF	M	MF	M	MF	M	MF	M	MF	M
TOTALE	17.900	11.801	79.715	41.408	182.767	99.003	329.278	148.911	108.534	46.735	4.860	1.981
6 - 10	—	—	—	—	—	—	3.891	1.928	53.407	27.380	179	93
11 - 14	—	—	—	—	12.533	5.977	35.300	18.321	1.412	777	48	31
15 - 19	—	—	6.570	2.613	52.741	27.409	4.272	2.404	434	217	112	59
20 - 24	285	99	20.887	10.486	28.094	14.898	6.840	2.850	253	123	111	58
25 - 44	11.528	6.990	36.538	20.355	60.588	34.873	101.361	43.921	3.660	1.392	621	284
45 - 54	2.477	1.843	6.733	3.573	13.013	7.613	66.342	31.719	8.155	2.892	600	273
55 - 64	2.150	1.655	5.022	2.607	8.563	4.819	53.550	24.444	10.756	3.715	622	307
65 e più	1.460	1.214	3.965	1.774	7.235	3.414	57.722	23.324	30.457	10.239	2.567	876
CONDIZIONE PROFESSIONALE	14.447	9.760	51.112	29.906	106.170	69.200	123.600	89.468	8.036	5.628	261	202
- di cui disoccupati	224	76	1.550	577	3.530	1.726	2.706	1.627	254	160	15	8
Imprenditori, liberi professionisti	2.699	2.457	3.097	2.773	2.699	2.320	2.739	2.241	55	34	—	—
Lavoratori in proprio	421	336	3.742	3.027	15.466	12.817	39.423	32.184	2.615	2.100	55	50
Coadiuvanti	97	48	1.234	701	4.564	2.727	5.666	1.658	361	78	9	5
Dirigenti e impiegati	10.972	6.723	34.632	17.488	22.945	12.108	5.551	3.862	35	23	—	—
Lavoratori dipendenti	258	196	8.407	5.917	60.496	39.228	70.221	49.523	4.970	3.393	197	147
Agricoltura	229	207	1.711	1.401	6.064	5.156	20.579	17.163	2.739	2.062	100	80
Imprenditori, liberi professionisti	70	64	156	135	175	151	200	171	13	9	—	—
Lavoratori in proprio	78	73	659	605	3.222	2.994	13.551	12.531	1.516	1.334	38	36
Coadiuvanti	7	5	196	161	1.150	937	1.178	421	154	33	5	3
Dirigenti e impiegati	57	51	458	326	225	117	98	87	1	—	—	—
Lavoratori dipendenti	17	14	242	174	1.292	957	5.552	3.953	1.055	686	57	41
Industrie	1.368	1.252	14.462	10.364	52.113	33.655	59.127	45.067	3.367	2.652	111	97
Imprenditori, liberi professionisti	94	93	335	322	459	431	786	745	—	—	—	—
Lavoratori in proprio	24	23	1.031	920	5.175	4.669	11.790	10.228	467	401	6	6
Coadiuvanti	9	7	248	181	959	681	1.177	427	60	18	2	1
Dirigenti e impiegati	1.123	1.027	8.513	5.439	6.395	3.204	1.950	1.503	9	9	—	—
Lavoratori dipendenti	118	102	4.335	3.502	39.125	24.670	43.424	32.164	2.831	2.224	103	90
Altre attività	12.850	8.301	34.939	18.141	47.993	30.389	43.894	27.238	1.930	914	50	25
Imprenditori, liberi professionisti	2.535	2.300	2.606	2.316	2.065	1.738	1.753	1.325	42	25	—	—
Lavoratori in proprio	319	240	2.052	1.502	7.069	5.154	14.082	9.425	632	365	11	8
Coadiuvanti	81	36	790	359	2.455	1.109	3.311	810	147	27	2	1
Dirigenti e impiegati	9.792	5.645	25.661	11.723	16.325	8.787	3.503	2.272	25	14	—	—
Lavoratori dipendenti	123	80	3.830	2.241	20.079	13.601	21.245	13.406	1.084	483	37	16
CONDIZIONE NON PROFESSIONALE	3.453	2.041	28.603	11.502	76.597	29.803	205.678	59.443	100.498	41.107	4.599	1.779
In cerca di prima occupazione	726	347	4.896	1.910	8.732	3.901	1.894	1.034	137	72	3	1
Scolari e studenti	106	67	9.295	5.052	32.613	16.542	39.790	20.601	55.117	28.305	—	—
Casalinghe	563	—	7.154	—	22.696	—	96.424	—	14.971	—	763	—
Ritirati dal lavoro	1.447	1.099	4.535	2.456	8.029	5.633	59.506	33.927	27.321	11.603	2.210	971
Altri	611	528	2.723	2.084	4.527	3.727	8.064	3.881	2.952	1.127	1.623	807

TAV. 5 - Popolazione residente attiva e non attiva per sesso e classe di età, attiva per

RAMI DI ATTIVITÀ ECONOMICA POSIZIONE NELLA PROFESSIONE	CLASSI DI											
	Meno di 14		14 - 19		20 - 24		25 - 29		30 - 34		35 - 39	
	MF	M	MF	M	MF	M	MF	M	MF	M	MF	M
CONDIZIONE PROFESSIONALE	—	—	26.970	13.865	39.050	21.310	39.875	24.789	40.609	27.127	35.327	25.212
<i>- di cui disoccupati</i>	—	—	<i>1.414</i>	<i>605</i>	<i>2.296</i>	<i>1.014</i>	<i>1.451</i>	<i>630</i>	<i>793</i>	<i>402</i>	<i>571</i>	<i>345</i>
Imprenditori, liberi professionisti	—	—	16	14	502	396	1.416	1.193	1.769	1.521	1.602	1.411
Lavoratori in proprio	—	—	669	552	3.491	2.775	6.057	4.992	7.495	6.011	7.987	6.530
Coadiuvanti	—	—	1.332	984	1.953	1.339	1.491	809	1.408	526	1.220	336
Dirigenti e impiegati	—	—	2.633	503	10.705	3.446	13.341	5.978	13.316	7.381	9.997	6.280
Lavoratori dipendenti	—	—	22.320	11.812	22.399	13.354	17.570	11.817	16.621	11.688	14.521	10.655
Agricoltura	—	—	1.561	1.275	2.097	1.713	2.162	1.805	2.594	2.114	2.755	2.193
Imprenditori, liberi professionisti	—	—	1	1	17	14	28	24	62	52	84	70
Lavoratori in proprio	—	—	463	434	859	801	1.161	1.096	1.490	1.366	1.693	1.552
Coadiuvanti	—	—	585	508	500	435	305	229	235	140	192	67
Dirigenti e impiegati	—	—	26	9	133	58	139	86	138	92	100	78
Lavoratori dipendenti	—	—	486	323	588	405	529	370	669	464	686	426
Energia, gas e acqua	—	—	80	60	194	159	267	231	312	272	460	427
Imprenditori, liberi professionisti	—	—	—	—	—	—	—	—	—	—	—	—
Lavoratori in proprio	—	—	—	—	—	—	—	—	—	—	—	—
Coadiuvanti	—	—	—	—	—	—	—	—	—	—	—	—
Dirigenti e impiegati	—	—	11	—	59	35	82	53	105	70	142	113
Lavoratori dipendenti	—	—	69	60	135	124	185	178	207	202	318	314
Ind. estratt., trasf. min., chim.	—	—	1.028	719	1.643	1.057	1.511	1.061	1.441	1.077	1.205	1.000
Imprenditori, liberi professionisti	—	—	—	—	5	4	14	14	16	15	12	11
Lavoratori in proprio	—	—	4	3	40	36	76	70	91	82	82	75
Coadiuvanti	—	—	22	20	24	18	12	9	11	5	9	4
Dirigenti e impiegati	—	—	108	25	448	129	489	223	451	270	308	232
Lavoratori dipendenti	—	—	894	671	1.126	870	920	745	872	705	794	678
Ind. lavoraz. metalli, mecc. prec.	—	—	3.089	2.661	4.497	3.661	4.074	3.431	3.633	3.115	3.066	2.742
Imprenditori, liberi professionisti	—	—	—	—	5	5	10	10	18	17	30	28
Lavoratori in proprio	—	—	17	15	210	200	407	393	502	481	475	447
Coadiuvanti	—	—	33	30	71	59	36	26	25	12	28	10
Dirigenti e impiegati	—	—	190	45	942	410	1.079	654	948	697	696	595
Lavoratori dipendenti	—	—	2.849	2.571	3.269	2.987	2.542	2.348	2.140	1.908	1.837	1.662
Ind. alim., tess., pelli, legno	—	—	12.215	4.017	11.921	4.779	9.413	4.949	8.113	4.791	6.468	4.247
Imprenditori, liberi professionisti	—	—	1	1	10	10	23	18	44	35	56	50
Lavoratori in proprio	—	—	55	21	635	465	1.301	975	1.523	1.163	1.421	1.109
Coadiuvanti	—	—	166	116	263	175	259	135	266	85	208	63
Dirigenti e impiegati	—	—	398	92	1.470	416	1.513	696	1.247	711	971	694
Lavoratori dipendenti	—	—	11.595	3.787	9.543	3.713	6.317	3.125	5.033	2.797	3.812	2.331
Ind. costr., install. impianti	—	—	2.193	2.070	2.785	2.521	2.536	2.339	2.410	2.281	2.641	2.559
Imprenditori, liberi professionisti	—	—	4	4	37	36	84	83	118	113	119	118
Lavoratori in proprio	—	—	33	33	554	550	814	809	930	919	1.044	1.037
Coadiuvanti	—	—	97	95	132	126	47	44	31	21	20	14
Dirigenti e impiegati	—	—	86	12	387	182	392	233	267	188	210	165
Lavoratori dipendenti	—	—	1.973	1.926	1.675	1.627	1.199	1.170	1.064	1.040	1.248	1.225
Commercio, pubbl. esercizi	—	—	4.504	2.529	7.320	3.890	6.933	4.279	6.584	4.184	6.466	4.228
Imprenditori, liberi professionisti	—	—	8	6	273	225	484	422	612	507	677	582
Lavoratori in proprio	—	—	54	32	794	526	1.608	1.206	2.115	1.506	2.448	1.796
Coadiuvanti	—	—	385	186	867	460	759	327	777	237	702	166
Dirigenti e impiegati	—	—	648	147	2.235	698	2.056	927	1.497	833	1.215	734
Lavoratori dipendenti	—	—	3.409	2.158	3.151	1.981	2.026	1.397	1.583	1.101	1.424	950
Trasporti e comunicazioni	—	—	218	126	1.715	1.241	2.621	2.210	3.604	3.187	3.039	2.667
Imprenditori, liberi professionisti	—	—	—	—	1	1	9	8	10	7	18	13
Lavoratori in proprio	—	—	11	11	147	145	297	293	333	328	344	333
Coadiuvanti	—	—	13	13	50	46	36	28	22	16	18	4
Dirigenti e impiegati	—	—	63	16	576	248	772	457	1.109	785	981	707
Lavoratori dipendenti	—	—	131	86	941	801	1.507	1.424	2.130	2.051	1.678	1.610
Credito, assic.; serv. imprese	—	—	672	51	2.204	711	2.440	1.576	2.297	1.767	1.685	1.376
Imprenditori, liberi professionisti	—	—	1	1	122	87	500	423	570	507	493	442
Lavoratori in proprio	—	—	4	1	19	13	48	43	52	38	48	35
Coadiuvanti	—	—	3	2	10	6	8	2	11	4	12	1
Dirigenti e impiegati	—	—	655	40	1.971	532	1.776	1.007	1.578	1.143	1.059	838
Lavoratori dipendenti	—	—	9	7	82	73	108	101	86	75	73	60
Pubblica amm.ne; servizi	—	—	1.410	357	4.674	1.578	7.918	2.908	9.621	4.339	7.542	3.773
Imprenditori, liberi professionisti	—	—	1	1	32	14	264	191	319	268	113	97
Lavoratori in proprio	—	—	28	2	233	39	345	107	459	128	432	146
Coadiuvanti	—	—	28	14	36	14	29	9	30	6	31	7
Dirigenti e impiegati	—	—	448	117	2.484	738	5.043	1.642	5.976	2.592	4.315	2.124
Lavoratori dipendenti	—	—	905	223	1.889	773	2.237	959	2.837	1.345	2.651	1.399
In cerca di prima occupazione	—	—	10.150	4.138	3.683	1.737	1.397	708	506	251	274	144
TOTALE POP. ATTIVA	—	—	37.120	18.003	42.733	23.047	41.272	25.497	41.115	27.378	35.601	25.356
Scolari e studenti	95.627	48.816	34.951	18.048	6.132	3.382	1.408	902	255	157	57	26
Casalinghe	—	—	1.209	—	5.200	—	9.429	—	13.911	—	14.871	—
Ritirati dal lavoro	—	—	37	22	53	15	95	35	156	70	356	144
Altri	51.360	26.339	3.286	2.981	2.352	2.070	886	602	534	295	662	366
TOTALE POP. NON ATTIVA	146.987	75.155	39.483	21.051	13.737	5.467	11.818	1.539	14.856	522	15.946	536

ramo di attività economica e posizione nella professione; non attiva per condizione non professionale

ETÀ (anni)

40 - 44		45 - 49		50 - 54		55 - 59		60 - 64		65 - 69		70 e più	
MF	M	MF	M	MF	M	MF	M	MF	M	MF	M	MF	M
35.262	26.073	30.087	22.720	27.250	20.568	19.384	15.261	5.798	4.424	2.521	1.811	1.493	1.004
521	309	491	315	441	289	267	233	33	31	1	1	—	—
1.633	1.437	1.225	1.080	1.158	1.022	981	863	467	421	282	261	238	206
8.829	7.304	8.206	6.798	7.667	6.311	6.502	5.314	2.678	2.255	1.355	1.076	786	596
1.258	301	1.094	300	1.012	236	750	211	236	109	104	37	73	29
8.405	5.696	5.743	4.025	4.947	3.483	3.462	2.451	1.088	670	361	209	137	82
15.137	11.335	13.819	10.517	12.466	9.516	7.689	6.422	1.329	969	419	228	259	91
3.772	3.092	4.500	3.678	5.043	4.049	4.389	3.787	1.466	1.357	690	638	393	368
96	88	85	75	82	66	81	69	26	23	28	25	24	23
2.354	2.195	2.855	2.634	3.197	2.900	2.989	2.700	1.146	1.086	532	501	325	308
206	55	202	34	236	35	175	28	30	16	18	8	6	5
69	58	71	58	68	58	65	59	21	18	7	5	2	2
1.047	696	1.287	877	1.460	990	1.079	931	243	214	105	99	36	30
410	392	288	280	270	261	106	103	11	9	3	2	3	3
—	—	—	—	—	—	—	—	—	—	—	—	—	—
—	—	—	—	—	—	—	—	—	—	—	—	—	—
141	130	91	88	95	91	42	41	3	2	1	—	—	—
269	262	197	192	175	170	64	62	8	7	2	2	3	3
1.383	1.205	1.234	1.125	1.061	965	698	671	96	92	18	17	14	12
27	24	26	25	12	12	13	13	10	10	3	3	6	6
126	111	77	73	81	75	42	41	3	3	5	5	3	2
11	4	8	2	3	—	3	3	—	—	1	—	—	—
266	219	171	145	142	115	103	89	10	9	3	3	2	2
953	847	952	880	823	763	537	525	73	70	6	6	3	2
2.756	2.508	2.343	2.152	1.981	1.828	1.285	1.207	180	164	58	52	22	18
33	30	42	40	38	31	19	18	13	13	6	6	6	6
390	369	264	250	206	194	187	182	51	47	28	26	8	8
23	9	22	10	11	5	10	3	2	1	—	—	—	—
506	438	321	285	274	245	143	131	19	17	6	6	1	1
1.804	1.662	1.694	1.567	1.452	1.353	926	873	95	86	18	14	7	3
6.203	4.304	5.265	3.782	4.001	2.872	2.207	1.773	509	412	171	138	98	71
82	73	65	65	42	35	29	27	21	20	12	12	12	10
1.292	1.027	1.032	816	743	586	577	456	215	188	90	80	44	36
189	53	126	45	106	25	78	27	26	14	8	4	9	4
802	622	608	493	486	420	227	204	44	33	17	14	5	5
3.838	2.529	3.434	2.363	2.624	1.806	1.296	1.059	203	157	44	28	28	16
3.177	3.084	2.840	2.783	2.544	2.493	1.802	1.777	228	221	64	61	24	24
180	176	160	158	101	98	57	56	28	28	17	16	8	8
1.116	1.102	759	756	549	542	302	301	66	65	17	17	6	6
16	11	16	7	16	12	10	8	1	1	—	—	—	—
171	138	96	83	109	96	68	63	15	12	2	1	1	1
1.694	1.657	1.809	1.779	1.769	1.745	1.365	1.349	118	115	28	27	9	9
6.696	4.348	5.622	3.612	5.072	3.270	3.841	2.508	1.612	1.094	865	542	574	319
711	588	525	423	514	435	422	337	198	162	107	92	91	66
2.722	1.891	2.546	1.731	2.330	1.542	1.985	1.283	1.018	701	610	385	377	215
759	153	681	181	605	148	439	131	158	70	69	24	53	19
1.027	706	708	505	607	453	291	291	94	71	36	27	18	10
1.477	1.010	1.162	772	1.016	692	636	466	144	90	43	14	35	9
2.527	2.297	1.990	1.830	1.802	1.663	1.183	1.090	235	202	42	40	17	15
9	9	9	9	3	2	3	2	3	3	3	3	2	1
423	414	378	371	340	336	232	229	79	79	28	28	8	7
22	11	10	9	11	6	6	3	4	2	—	—	—	—
792	620	533	437	504	416	376	318	83	59	3	1	5	5
1.281	1.243	1.060	1.004	944	903	566	538	66	59	8	8	2	2
1.393	1.213	832	704	723	625	494	453	194	178	96	91	65	63
411	384	212	195	263	252	202	196	117	114	70	70	55	55
42	34	30	25	27	25	18	18	13	13	7	6	2	2
7	—	5	1	6	1	3	2	2	1	—	—	1	—
848	725	509	424	358	293	231	204	54	44	13	11	6	5
85	70	76	59	69	54	40	33	8	6	6	4	1	1
6.945	3.630	5.173	2.774	4.753	2.542	3.379	1.892	1.267	695	514	230	283	111
84	65	101	90	103	91	155	145	51	48	36	34	34	31
364	161	265	142	194	111	170	104	87	73	38	28	13	12
25	5	24	11	18	4	26	6	13	4	8	1	4	1
3.783	2.040	2.635	1.507	2.304	1.296	1.848	1.051	745	405	273	141	97	51
2.689	1.359	2.148	1.024	2.134	1.040	1.180	586	371	165	159	26	135	16
183	119	72	57	63	54	54	51	6	6	—	—	—	—
35.445	26.192	30.159	22.777	27.313	20.622	19.438	15.312	5.804	4.430	2.521	1.811	1.493	1.004
29	12	3	1	—	—	—	—	—	—	—	—	—	—
16.652	—	15.951	—	16.542	—	15.477	—	9.153	—	9.106	—	15.070	—
796	370	1.423	859	3.687	2.366	11.819	6.512	15.633	9.479	22.712	13.261	46.281	22.556
766	413	969	522	1.273	766	1.859	1.036	1.480	778	1.768	794	4.455	1.415
18.243	795	18.346	1.382	21.502	3.132	29.155	7.548	26.266	10.257	33.586	14.055	65.806	23.971

TAV. 6 - Popolazione residente attiva e non attiva per sesso e stato civile; attiva per ramo di

RAMI DI ATTIVITÀ ECONOMICA POSIZIONE NELLA PROFESSIONE	MASCHI					TOTALE
	CELIBI	CONIUGATI	VEDOVI	SEPARATI LEGALMENTE	DIVORZIATI	
CONDIZIONE PROFESSIONALE	57.728	142.827	1.405	1.795	409	204.164
- di cui disoccupati	2.481	1.517	27	120	29	4.174
Imprenditori, liberi professionisti	1.435	8.005	97	232	56	9.825
Lavoratori in proprio	9.159	40.395	500	362	98	50.514
Coadiuvanti	2.920	2.250	18	25	4	5.217
Dirigenti e impiegati	9.453	29.939	174	538	100	40.204
Lavoratori dipendenti	34.761	62.238	616	638	151	98.404
Agricoltura, caccia, foreste, pesca	7.395	18.298	288	67	21	26.069
Imprenditori, liberi professionisti	57	459	6	6	2	530
Lavoratori in proprio	4.404	12.900	214	41	14	17.573
Coadiuvanti	1.219	335	5	1	—	1.560
Dirigenti e impiegati	134	437	2	7	1	581
Lavoratori dipendenti	1.581	4.167	61	12	4	5.825
Energia, gas e acqua	390	1.781	11	16	1	2.199
Imprenditori, liberi professionisti	—	—	—	—	—	—
Lavoratori in proprio	—	—	—	—	—	—
Coadiuvanti	—	—	—	—	—	—
Dirigenti e impiegati	90	524	4	5	—	623
Lavoratori dipendenti	300	1.257	7	11	1	1.576
Industrie estrattive, trasformazione minerali, chimiche	2.645	6.218	73	51	14	9.001
Imprenditori, liberi professionisti	19	116	1	1	—	137
Lavoratori in proprio	101	464	3	4	4	576
Coadiuvanti	45	20	—	—	—	65
Dirigenti e impiegati	318	1.116	5	20	2	1.461
Lavoratori dipendenti	2.162	4.502	64	26	8	6.762
Industrie lavorazione metalli, meccanica precisione	8.469	14.793	97	147	33	23.539
Imprenditori, liberi professionisti	13	185	2	4	—	204
Lavoratori in proprio	440	2.140	9	18	5	2.612
Coadiuvanti	99	65	—	1	—	165
Dirigenti e impiegati	817	2.657	11	34	5	3.524
Lavoratori dipendenti	7.100	9.746	75	90	23	17.034
Industrie alimentari, tessili, pelli, legno, altre	12.132	23.526	175	252	50	36.135
Imprenditori, liberi professionisti	32	307	3	11	3	356
Lavoratori in proprio	1.100	5.721	41	50	10	6.922
Coadiuvanti	375	364	4	3	—	746
Dirigenti e impiegati	932	3.391	18	52	7	4.400
Lavoratori dipendenti	9.693	13.743	109	136	30	23.711
Industria costruzioni, installazioni impianti edilizia	6.708	15.146	164	159	36	22.213
Imprenditori, liberi professionisti	84	794	9	7	—	894
Lavoratori in proprio	1.062	4.987	38	44	6	6.137
Coadiuvanti	237	100	—	2	—	339
Dirigenti e impiegati	353	807	4	10	—	1.174
Lavoratori dipendenti	4.972	8.458	113	96	30	13.669
Commercio, pubblici esercizi; riparazioni di veicoli	9.336	24.598	305	428	136	34.803
Imprenditori, liberi professionisti	505	3.175	43	101	21	3.845
Lavoratori in proprio	1.537	10.919	158	145	55	12.814
Coadiuvanti	826	1.251	7	15	3	2.102
Dirigenti e impiegati	1.465	3.801	35	69	32	5.402
Lavoratori dipendenti	5.003	5.452	62	98	25	10.640
Trasporti e comunicazioni	2.872	13.405	88	180	23	16.568
Imprenditori, liberi professionisti	6	50	1	1	—	58
Lavoratori in proprio	313	2.210	17	32	2	2.574
Coadiuvanti	69	67	—	2	—	138
Dirigenti e impiegati	649	3.336	20	59	5	4.069
Lavoratori dipendenti	1.835	7.742	50	86	16	9.729
Credito e assicurazione; servizi imprese; noleggio	1.990	6.554	39	190	35	8.808
Imprenditori, liberi professionisti	518	2.096	21	79	12	2.726
Lavoratori in proprio	57	180	1	14	1	253
Coadiuvanti	11	6	1	1	1	20
Dirigenti e impiegati	1.273	3.876	13	84	20	5.266
Lavoratori dipendenti	131	396	3	12	1	543
Pubblica amministrazione; servizi pubblici e privati	5.791	18.508	165	305	60	24.829
Imprenditori, liberi professionisti	201	823	11	22	18	1.075
Lavoratori in proprio	145	874	19	14	1	1.053
Coadiuvanti	39	42	1	—	—	82
Dirigenti e impiegati	3.422	9.994	62	198	28	13.704
Lavoratori dipendenti	1.984	6.775	72	71	13	8.915
In cerca di prima occupazione	6.679	507	11	58	10	7.265
TOTALE POPOLAZIONE ATTIVA	64.407	143.334	1.416	1.853	419	211.429
Scolari e studenti	71.169	169	3	3	—	71.344
Casalinghe	—	—	—	—	—	—
Ritirati dal lavoro	4.572	43.718	6.889	357	153	55.689
Altri	34.565	3.240	436	98	38	38.377
TOTALE POPOLAZIONE NON ATTIVA	110.306	47.127	7.328	458	191	165.410

attività economica e posizione nella professione; non attiva per condizione non professionale

FEMMINE						MASCHI E FEMMINE					
NUBILI	CONIUGATE	VEDOVE	SEPARATE LEGALMENTE	DIVORZIATE	TOTALE	CELIBI E NUBILI	CONIUGATI	VEDOVI	SEPARATI LEGALMENTE	DIVORZIATI	TOTALE
38.213	55.389	3.726	1.642	492	99.462	95.941	198.216	5.131	3.437	901	303.626
2.082	1.814	75	114	20	4.105	4.563	3.331	102	234	49	8.279
283	983	127	52	19	1.464	1.718	8.988	224	284	75	11.289
2.012	7.935	990	180	91	11.208	11.171	48.330	1.490	542	189	61.722
1.136	5.466	90	15	7	6.714	4.056	7.716	108	40	11	11.931
14.233	18.227	595	672	204	33.931	23.686	48.166	769	1.210	304	74.135
20.549	22.778	1.924	723	171	46.145	55.310	85.016	2.540	1.361	322	144.549
1.017	3.972	333	22	9	5.353	8.412	22.270	621	89	30	31.422
10	58	12	3	1	84	67	517	18	9	3	614
298	1.037	150	2	4	1.491	4.702	13.937	364	43	18	19.064
186	932	12	—	—	1.130	1.405	1.267	17	1	—	2.690
120	133	3	2	—	258	254	570	5	9	1	839
403	1.812	156	15	4	2.390	1.984	5.979	217	27	8	8.215
77	115	6	5	2	205	467	1.896	17	21	3	2.404
—	—	—	—	—	—	—	—	—	—	—	—
—	—	—	—	—	—	—	—	—	—	—	—
—	—	—	—	—	—	—	—	—	—	—	—
57	82	4	4	2	149	147	606	8	9	2	772
20	33	2	1	—	56	320	1.290	9	12	1	1.632
975	1.256	50	34	16	2.331	3.620	7.474	123	85	30	11.332
1	5	1	—	—	7	20	121	2	1	—	144
8	41	2	2	1	54	109	505	5	6	5	630
8	31	—	—	—	39	53	51	—	—	—	104
478	532	9	14	7	1.040	796	1.648	14	34	9	2.501
480	647	38	18	8	1.191	2.642	5.149	102	44	16	7.953
1.354	1.961	86	32	12	3.445	9.823	16.754	183	179	45	26.984
4	10	2	—	—	16	17	195	4	4	—	220
14	112	6	1	—	133	454	2.252	15	19	5	2.745
12	83	1	—	—	96	111	148	1	1	—	261
764	797	14	18	8	1.601	1.581	3.454	25	52	13	5.125
560	959	63	13	4	1.599	7.660	10.705	138	103	27	18.633
14.638	14.964	541	254	52	30.449	26.770	38.490	716	506	102	66.584
5	32	3	—	1	41	37	339	6	11	4	397
416	1.478	74	28	10	2.006	1.516	7.199	115	78	20	8.928
141	803	12	1	1	958	516	1.167	16	4	1	1.704
1.535	1.756	40	49	8	3.388	2.467	5.147	58	101	15	7.788
12.541	10.895	412	176	32	24.056	22.234	24.638	521	312	62	47.767
418	573	17	16	7	1.031	7.126	15.719	181	175	43	23.244
—	19	—	—	—	19	84	813	9	7	—	913
5	44	4	—	—	53	1.067	5.031	42	44	6	6.190
4	43	—	—	—	47	241	143	—	2	—	386
307	305	4	11	3	630	660	1.112	8	21	3	1.804
102	162	9	5	4	282	5.074	8.620	122	101	34	13.951
6.697	12.954	1.099	385	151	21.286	16.033	37.552	1.404	813	287	56.089
111	537	95	21	13	777	616	3.712	138	122	34	4.622
872	4.069	705	97	50	5.793	2.409	14.988	863	242	105	18.607
695	3.375	64	12	6	4.152	1.521	4.626	71	27	9	6.254
2.374	2.492	69	118	45	5.098	3.839	6.293	104	187	77	10.500
2.645	2.481	166	137	37	5.466	7.648	7.933	228	235	62	16.106
838	1.447	79	47	14	2.425	3.710	14.852	167	227	37	18.993
1	9	2	—	—	12	7	59	3	1	—	70
7	38	1	—	—	46	320	2.248	18	32	2	2.620
8	46	—	—	—	54	77	113	—	2	—	192
609	1.028	44	35	12	1.728	1.258	4.364	64	94	17	5.797
213	326	32	12	2	585	2.048	8.068	82	98	18	10.314
2.334	1.796	51	89	17	4.287	4.324	8.350	90	279	52	13.095
79	192	3	15	1	290	597	2.288	24	94	13	3.016
17	33	2	2	3	57	74	213	3	16	4	310
4	43	—	1	—	48	15	49	1	2	1	68
2.208	1.473	30	69	12	3.792	3.481	5.349	43	153	32	9.058
26	55	16	2	1	100	157	451	19	14	2	643
9.865	16.351	1.464	758	212	28.650	15.656	34.859	1.629	1.063	272	53.479
72	121	9	13	3	218	273	944	20	35	21	1.293
375	1.083	46	48	23	1.575	520	1.957	65	62	24	2.628
78	110	1	1	—	190	117	152	2	1	—	272
5.781	9.629	378	352	107	16.247	9.203	19.623	440	550	135	29.951
3.559	5.408	1.030	344	79	10.420	5.543	12.183	1.102	415	92	19.335
7.952	1.076	25	65	5	9.123	14.631	1.583	36	123	15	16.388
46.165	56.465	3.751	1.707	497	108.585	110.572	199.799	5.167	3.560	916	320.014
66.680	417	8	11	2	67.118	137.849	586	11	14	2	138.462
5.591	116.165	19.934	637	244	142.571	5.591	116.165	19.934	637	244	142.571
8.723	17.383	20.906	209	138	47.359	13.295	61.101	27.795	566	291	103.048
28.725	1.924	2.561	47	16	33.273	63.290	5.164	2.997	145	54	71.650
109.719	135.889	43.409	904	400	290.321	220.025	183.016	50.737	1.362	591	455.731

TAV. 7 - Popolazione residente attiva in condizione professionale per

N. CLASSIFICAZIONE	RAMI E CLASSI DI ATTIVITÀ ECONOMICA	POSIZIONE			
		IMPRENDITORI E LIBERI PROFESSIONISTI		LAVORATORI IN PROPRIO	
		MF	M	MF	M
0	Agricoltura, caccia, foreste, pesca	614	530	19.064	17.573
01	Agricoltura e caccia	606	523	18.664	17.201
02	Foreste	—	—	19	19
03	Pesca	—	—	78	74
04	Attività connesse con agricoltura	8	7	303	279
1	Energia, gas e acqua	—	—	—	—
1A	Estrazione di combustibili - Industria petrolifera	—	—	—	—
11	Industria dell'estrazione e agglomerazione di combustibili solidi	—	—	—	—
12	Cokerie	—	—	—	—
13	Industria dell'estrazione di petrolio e gas naturali	—	—	—	—
14	Industria petrolifera	—	—	—	—
15	Industria dei combustibili nucleari	—	—	—	—
1B	Energia elettrica, gas e acqua	—	—	—	—
16	Industria produzione e distribuzione di energia elettrica e gas	—	—	—	—
17	Industria raccolta, depurazione e distribuzione di acqua	—	—	—	—
2	Industrie estrattive, manifatturiere per trasformazione minerali, chimiche	144	137	630	576
21	Industria dell'estrazione di minerali metalliferi	—	—	8	7
22	Industria della produzione e prima trasformazione dei metalli	6	5	55	45
23	Industria estrazione di minerali non metalliferi; torbiere	10	10	60	60
24	Industria della lavorazione di minerali non metalliferi	104	99	490	453
25	Industrie chimiche	24	23	17	11
26	Industria della produzione di fibre artificiali e sintetiche	—	—	—	—
3	Industrie manifatturiere per lavorazione metalli; meccanica di precisione	220	204	2.745	2.612
31	Industria della costruzione di prodotti in metallo	111	102	1.552	1.501
32	Industria costruzione e installazione di macchine e di materiale meccanico	59	58	394	367
33	Industria della costruzione, installazione e riparazione di macchine	—	—	18	16
34	Industria costruzione e installazione di impianti e riparazione di materiale elettrico	31	29	627	588
35	Industria costruzione e montaggio di autoveicoli	10	9	36	33
36	Industria della costruzione di altri mezzi di trasporto	4	4	39	37
37	Industria della costruzione di strumenti di precisione	5	2	79	70
4	Industrie manifatturiere alimentari, tessili, abbigliamento, mobilio, altre	397	356	8.928	6.922
41	Industrie alimentari	26	26	586	502
42	Industrie dello zucchero, delle bevande e del tabacco	27	26	125	99
43	Industrie tessili	15	11	473	124
44	Industrie delle pelli e del cuoio	10	9	145	98
45	Industrie delle calzature, di abbigliamento e affini	152	133	2.015	999
46	Industrie del legno e del mobile in legno	87	81	4.749	4.383
47	Industrie della carta; stampa ed editoria	58	52	427	364
48	Industrie della gomma e manufatti di materie plastiche	18	15	173	160
49	Industrie manifatturiere diverse	4	3	235	193
5	Industrie costruzioni e installazioni impianti per edilizia	913	894	6.190	6.137
50	Edilizia e genio civile	913	894	6.190	6.137
6	Commercio, pubblici esercizi; riparazioni di veicoli	4.622	3.845	18.607	12.814
6A	Commercio, pubblici esercizi e alberghi	4.622	3.845	15.935	10.194
61	Commercio all'ingrosso	982	864	1.148	941
62	Commercio all'ingrosso di materiali da recupero	20	17	72	62
63	Intermediari del commercio	1.953	1.827	785	685
64	Commercio al minuto alimentari, abbigliamento; farmacie	893	623	8.785	5.526
65	Commercio al minuto veicoli, carburanti, libri, articoli vari	319	255	2.040	1.392
66	Pubblici esercizi ed esercizi alberghieri	455	259	3.105	1.588
6B	Riparazioni di beni di consumo e di veicoli	—	—	2.672	2.620
67	Riparazioni di beni di consumo e di veicoli	—	—	2.672	2.620
7	Trasporti e comunicazioni	70	58	2.620	2.574
71	Ferrovie	2	1	2	2
72	Altri trasporti terrestri	39	30	2.252	2.218
73	Trasporti fluviali, lacuali e lagunari	—	—	1	1
74	Trasporti marittimi e cabotaggio	—	—	—	—
75	Trasporti aerei	—	—	—	—
76	Attività connesse ai trasporti	6	6	222	217
77	Agenzie di viaggio, intermediari dei trasporti, magazzini	23	21	142	135
79	Comunicazioni	—	—	1	1
8	Credito e assicurazione; servizi alle imprese; noleggio	3.016	2.726	310	253
8A	Credito e assicurazione	175	155	29	25
81	Istituti di credito	3	3	—	—
82	Assicurazione	172	152	29	25
8B	Servizi prestati alle imprese; noleggio	2.841	2.571	281	228
83	Ausiliari finanziari; servizi alle imprese	2.831	2.564	235	194
84	Noleggio di beni mobili	10	7	46	34
9	Pubblica amministrazione; servizi pubblici e privati	1.293	1.075	2.628	1.053
9A	Pubblica amministrazione	—	—	—	—
91	Pubblica amministrazione, difesa, sicurezza sociale	—	—	—	—
9B	Servizi pubblici e privati	1.293	1.075	2.628	1.053
92	Servizi di igiene, amministrazione di cimiteri	14	9	39	30
93	Istruzione	39	28	49	44
94	Ricerca e sviluppo	12	9	—	—
95	Sanità e servizi veterinari	957	838	204	175
96	Altri servizi sociali	4	1	—	—
97	Servizi ricreativi e culturali	191	138	78	59
98	Servizi personali	76	52	2.258	745
99	Rappresentanze diplomatiche, organizzazioni internazionali, forze armate alleate	—	—	—	—
	TOTALE	11.289	9.825	61.722	50.514

sesso, posizione nella professione, ramo e classe di attività economica

NELLA PROFESSIONE								N. CLASSIFI- CAZIONE
COADIUVANTI		DIRIGENTI E IMPIEGATI		LAVORATORI DIPENDENTI		TOTALE		
MF	M	MF	M	MF	M	MF	M	
2.690	1.560	839	581	8.215	5.825	31.422	26.069	0
2.626	1.518	399	292	6.483	4.749	28.778	24.283	01
4	3	5	5	47	38	75	65	02
2	1	7	6	89	82	176	163	03
58	38	428	278	1.596	956	2.393	1.558	04
—	—	772	623	1.632	1.576	2.404	2.199	1
—	—	96	80	285	249	381	329	1A
—	—	6	3	23	21	29	24	11
—	—	2	1	29	28	31	29	12
—	—	24	20	48	45	72	65	13
—	—	53	46	172	143	225	189	14
—	—	11	10	13	12	24	22	15
—	—	676	543	1.347	1.327	2.023	1.870	1B
—	—	651	521	1.251	1.233	1.902	1.754	16
—	—	25	22	96	94	121	116	17
104	65	2.501	1.461	7.953	6.762	11.332	9.001	2
1	1	17	12	91	76	117	96	21
12	5	170	103	973	825	1.216	983	22
2	1	62	32	351	332	485	435	23
81	54	902	457	4.691	4.234	6.268	5.297	24
8	4	1.349	856	1.842	1.290	3.240	2.184	25
—	—	1	1	5	5	6	6	26
261	165	5.125	3.524	18.633	17.034	26.984	23.539	3
167	109	2.032	1.388	9.595	8.856	13.457	11.956	31
48	31	1.310	896	3.679	3.475	5.490	4.827	32
2	—	220	168	88	83	328	267	33
31	16	798	545	2.791	2.406	4.278	3.584	34
4	3	593	421	1.790	1.618	2.433	2.084	35
4	3	76	53	412	392	535	489	36
5	3	96	53	278	204	463	332	37
1.704	746	7.788	4.400	47.767	23.711	66.584	36.135	4
234	93	1.101	685	4.718	2.810	6.665	4.116	41
43	11	705	466	1.815	1.289	2.715	1.891	42
86	32	580	307	5.205	1.496	6.359	1.970	43
32	14	135	67	1.401	674	1.723	862	44
348	104	1.614	797	16.576	3.866	20.705	5.899	45
830	423	939	392	9.219	6.714	15.824	11.993	46
59	28	2.204	1.400	7.137	5.701	9.885	7.545	47
29	20	308	183	1.057	752	1.585	1.130	48
43	21	202	103	639	409	1.123	729	49
386	339	1.804	1.174	13.951	13.669	23.244	22.213	5
386	339	1.804	1.174	13.951	13.669	23.244	22.213	50
6.254	2.102	10.500	5.402	16.106	10.640	56.089	34.803	6
6.062	1.969	10.126	5.257	12.016	8.859	48.761	28.124	6A
447	170	4.062	2.273	3.092	2.217	9.731	6.465	61
22	12	38	24	63	59	215	174	62
139	60	592	489	16	16	3.485	3.077	63
3.209	962	2.906	1.220	4.349	2.031	20.142	10.362	64
532	166	1.848	923	1.288	960	6.027	3.696	65
1.713	599	680	328	3.208	1.576	9.161	4.350	66
192	133	374	145	4.090	3.781	7.328	6.679	6B
192	133	374	145	4.090	3.781	7.328	6.679	67
192	138	5.797	4.069	10.314	9.729	18.993	16.568	7
—	—	2.199	1.911	4.718	4.580	6.921	6.494	71
151	114	727	465	2.599	2.544	5.768	5.371	72
—	—	26	20	72	67	99	88	73
—	—	35	25	81	74	116	99	74
—	—	53	42	31	27	84	69	75
22	12	260	207	411	379	921	821	76
17	12	424	273	573	507	1.179	948	77
2	—	2.073	1.126	1.829	1.551	3.905	2.678	79
68	20	9.058	5.266	643	543	13.095	8.808	8
19	5	4.956	3.713	230	174	5.409	4.072	8A
—	—	3.934	3.202	215	163	4.152	3.368	81
19	5	1.022	511	15	11	1.257	704	82
49	15	4.102	1.553	413	369	7.686	4.736	8B
44	14	4.052	1.524	343	306	7.505	4.602	83
5	1	50	29	70	63	181	134	84
272	82	29.951	13.704	19.335	8.915	53.479	24.829	9
—	—	8.263	6.082	3.789	3.259	12.052	9.341	9A
—	—	8.263	6.082	3.789	3.259	12.052	9.341	91
272	82	21.688	7.622	15.546	5.656	41.427	15.488	9B
5	5	72	38	1.153	547	1.283	629	92
11	8	13.712	3.589	2.652	884	16.463	4.553	93
—	—	76	52	10	6	98	67	94
58	6	5.140	2.377	6.571	2.803	12.930	6.199	95
—	—	1.795	1.012	622	218	2.421	1.231	96
16	4	707	429	633	401	1.625	1.031	97
182	59	82	49	3.869	763	6.467	1.668	98
—	—	104	76	36	34	140	110	99
11.931	5.217	74.135	40.204	144.549	98.404	303.626	204.164	

TAV. 8 - Popolazione residente attiva in condizione professionale per sesso e professione

N. CLASSIFICAZIONE	PROFESSIONI	MF	M	N. CLASSIFICAZIONE	PROFESSIONI	MF	M
1	Professioni liberali, tecniche, scientifiche, e assimilate	35.035	18.357	1.74	Altri ingegneri	482	481
1.1	Professori, insegnanti, e assimilati	12.755	3.250	1.75	Architetti	368	324
1.11	Professori universitari e assimilati	269	175	1.76	Geometri e periti edili	1.359	1.332
1.12	Professori di scuola secondaria superiore e assimilati	2.164	944	1.77	Periti industriali, periti chimici, e assimilati	624	582
1.13	Professori di scuola media e assimilati	2.946	860	1.78	Disegnatori tecnici e cartografi	819	744
1.14	Insegnanti di scuola elementare e assimilati	5.492	493	1.79	Tecnici di impianti nucleari	14	12
1.15	Presidi, capi di istituti di istruzione, direttori didattici	151	111	1.8	Matematici, statistici, economisti e commercialisti	800	682
1.16	Insegnanti non altrove classificati	1.721	662	1.81	Matematici, statistici, economisti, sociologi	34	28
1.17	Cultori di discipline non altrove classificati	12	5	1.82	Commercialisti e assimilati	766	654
1.2	Scrittori, giornalisti, artisti, e assimilati	1.303	952	1.9	Impiegati tecnici	4.181	3.337
1.21	Scrittori, giornalisti e pubblicisti	245	189	1.91	Tecnici con mansioni direttive e di concetto (escluse le professioni agricole)	2.561	2.053
1.22	Pittori, scultori, e assimilati	554	421	1.92	Tecnici con mansioni esecutive (escluse le professioni agricole)	1.620	1.284
1.23	Registi, direttori artistici, coreografi e tecnici dello spettacolo	71	60	2	Professioni amministrative e assimilate	48.979	29.142
1.24	Musicisti, orchestrali, artisti lirici, attori	284	172	2.1	Imprenditori e direttori imprese e pubblica amministrazione	3.318	2.933
1.25	Artisti di varietà e assimilati	71	38	2.11	Imprenditori titolari e amministratori delegati di imprese industriali, dei trasporti, del credito e dei servizi	1.855	1.700
1.26	Atleti, allenatori, e assimilati	78	72	2.12	Imprenditori titolari e amministratori delegati di imprese commerciali	908	747
1.3	Membri del clero e assimilati	363	337	2.13	Imprenditori titolari e amministratori delegati di pubblici esercizi	79	57
1.31	Arcivescovi, vescovi diocesani e superiori generali	37	11	2.14	Direttori e categorie similari delle industrie, trasporti, credito e servizi	201	192
1.32	Parroci e altri sacerdoti addetti alla cura delle anime	313	313	2.15	Direttori e categorie similari del commercio	162	147
1.33	Ministri di culti non cattolici	13	13	2.16	Direttori e categorie similari dei pubblici esercizi	66	47
1.4	Medici, farmacisti, ostetriche, infermieri e tecnici sanitari	10.418	4.919	2.17	Direttori generali e categorie similari della pubblica amministrazione	47	43
1.41	Medici chirurghi generici	1.598	1.400	2.2	Impiegati amministrativi con mansioni direttive e di concetto	22.901	12.923
1.42	Medici chirurghi specialisti	667	551	2.21	Impiegati amministrativi con mansioni direttive e di concetto	14.705	8.717
1.43	Dentisti	109	103	2.22	Bibliotecari, impiegati di archivio, e assimilati	98	50
1.44	Farmacisti	362	214	2.23	Cancellieri e ufficiali giudiziari	72	47
1.45	Ostetriche	193	—	2.24	Capistazione e assimilati	294	276
1.46	Infermieri e assimilati	6.106	2.063	2.25	Titolari uffici postali, telegrafici, e assimilati	52	30
1.47	Operatori radiografici, ottici, odontotecnici, e assimilati	539	435	2.26	Analisti e programmatori di calcolatori elettronici e di macchine contabili	434	359
1.48	Assistenti, tecnici sanitari, e assimilati	844	153	2.27	Capitreno e assimilati	412	391
1.5	Magistrati, avvocati, notai	653	598	2.28	Cassieri di negozio	312	33
1.51	Magistrati e giuristi	60	57	2.29	Contabili, economisti, cassieri non altrove classificati	6.522	3.020
1.52	Avvocati e procuratori legali	544	494	2.3	Impiegati amministrativi con mansioni esecutive	18.495	9.060
1.53	Notai	49	47	2.31	Dattilografi e stenografi	1.344	158
1.6	Agronomi, veterinari e biologi	533	470	2.32	Operatori di macchine contabili e calcolatrici	120	53
1.61	Agronomi; periti agrari, forestali, zootecnici; e assimilati	358	327	2.33	Operatori di macchine perforatrici	183	34
1.62	Veterinari	117	116	2.34	Operatori di calcolatori elettronici, di macchine tradizionali, e assimilati	441	248
1.63	Biologi, zoologi, naturalisti	58	27	2.35	Fattorini e bigliettai	116	104
1.7	Fisici, chimici, ingegneri, geometri, periti industriali, disegnatori e cartografi	4.029	3.812				
1.71	Fisici, astronomi, geologi	30	27				
1.72	Chimici	142	120				
1.73	Ingegneri edili	191	190				

segue TAV. 8 — Popolazione residente attiva in condizione professionale per sesso e professione

N. CLASSIFICAZIONE	PROFESSIONI	MF	M	N. CLASSIFICAZIONE	PROFESSIONI	MF	M
2.36	Portalettere e fattorini postali	989	812	4.2	Fonditori, laminatori, e assimilati	1.742	1.410
2.37	Telefonisti e telegrafisti	631	289	4.21	Fonditori, fornaioli e formatori	1.388	1.114
2.38	Pesatori e misuratori	30	19	4.22	Laminatori e trafilatori	173	136
2.39	Impiegati amministrativi non altrove classificati	14.641	7.343	4.23	Galvanoplastieri, cementatori e temperatori	181	160
2.4	Membri dei corpi armati dello stato	2.068	2.068	4.3	Fabbriferrai, tornitori, incisori, orafi, argentieri, e assimilati	13.780	12.636
2.41	Ufficiali	550	550	4.31	Fabbriferrai e fucinatori	1.463	1.411
2.42	Sottufficiali	1.443	1.443	4.32	Alesatori, fresatori e tornitori	1.818	1.746
2.43	Graduati e militari di carriera	75	75	4.33	Finitori e pulitori di prodotti meccanici	439	408
2.5	Membri dei corpi di polizia e sicurezza interna	2.197	2.158	4.34	Utensilisti ed attrezzisti di officina	181	175
2.51	Ufficiali dei carabinieri, di polizia, della guardia di finanza, dei vigili del fuoco, e assimilati	60	60	4.35	Incisori di metalli, orafi e argentieri	418	262
2.52	Ispettori generali di P. S., questori, commissari di polizia, e assimilati	19	17	4.36	Operai metallurgici non altrove classificati	9.461	8.634
2.53	Sottufficiali dei carabinieri, di polizia, della guardia di finanza, dei vigili del fuoco, e assimilati	631	624	4.4	Meccanici montatori, riparatori, di precisione, e assimilati	10.438	9.742
2.54	Carabinieri, agenti di polizia, guardie di finanza, vigili del fuoco e assimilati	1.487	1.457	4.41	Meccanici generici e riparatori meccanici	7.711	7.503
3	Professioni inerenti all'agricoltura, alla silvicoltura, all'allevamento del bestiame e alla pesca	29.549	24.808	4.42	Meccanici montatori	2.128	1.721
3.1	Conduttori e direttori di aziende agricole, forestali e zootecniche	22.240	19.544	4.43	Meccanici e riparatori meccanici di protesi	187	159
3.11	Conduttori di aziende ad ordinamento produttivo misto e assimilati	19.287	16.952	4.44	Meccanici di precisione e orologiai	277	244
3.12	Conduttori di aziende ad ordinamento produttivo specializzato e assimilati	2.086	1.820	4.45	Lubrificatori e pulitori	135	115
3.13	Conduttori allevatori e assimilati	759	673	4.5	Carpentieri in ferro, saldatori, e assimilati	4.450	4.267
3.14	Direttori e categorie simili delle aziende agricole, forestali e zootecniche	108	99	4.51	Carpentieri in ferro	653	630
3.2	Lavoratori agricoli, conducenti di macchine agricole, pastori, e assimilati	7.115	5.089	4.52	Saldatori	1.654	1.598
3.21	Lavoratori agricoli generici	5.751	3.820	4.53	Lamieristi e ramai	2.143	2.039
3.22	Lavoratori agricoli specializzati	805	759	4.6	Frantumatori, cementieri e operai addetti alla lavorazione dei minerali non metalliferi	4.780	4.271
3.23	Conducenti di macchine agricole	286	283	4.61	Frantumatori, cementieri, e assimilati	233	225
3.24	Pastori e guardiani di animali	273	227	4.62	Tagliatori, levigatori, modellatori, di pietre, e assimilati	3.058	2.876
3.3	Lavoratori forestali e carbonai	45	39	4.63	Vetrai	716	621
3.31	Lavoratori forestali e boschivi	43	39	4.64	Ceramisti e terracottai	308	151
3.32	Carbonai	2	—	4.65	Fornaci di laterizi	342	329
3.4	Pescatori, cacciatori, e assimilati	149	136	4.66	Molatori, lucidatori e smerigliatori di pietre e vetro	32	27
3.41	Pescatori e assimilati	143	133	4.67	Incisori, decoratori, mosaicisti, di pietre, ceramiche e vetro	91	42
3.42	Cacciatori	6	3	5	Professioni inerenti alla trasformazione dei prodotti	61.972	32.978
4	Professioni inerenti alla estrazione ed alla lavorazione dei minerali e dei loro prodotti	35.503	32.608	5.1	Panettieri, pastai, dolciari, macellatori, casari, vinificatori, e assimilati	8.373	4.976
4.1	Sondatori, perforatori, minatori, e assimilati	313	282	5.11	Mugnai e risieri	380	335
4.11	Sondatori e perforatori	34	31	5.12	Panettieri e pastai	1.090	814
4.12	Minatori e cavatori	179	169	5.13	Pasticcieri, caramellai, e assimilati	1.997	976
4.13	Manovali di miniera e di cava	32	27	5.14	Zuccherieri	151	52
4.14	Operai addetti alla estrazione e alla preparazione dei minerali non altrove classificati	68	55	5.15	Macellatori, insaccatori, salatori, e assimilati	1.554	1.174
				5.16	Conservieri	322	149
				5.17	Casari	296	255
				5.18	Vinificatori, birrai, lavoratori delle acque minerali, delle bevande alcoliche e analcoliche	732	609
				5.19	Cernitori di prodotti agricoli e addetti alla lavorazione dei prodotti alimentari non altrove classificati	1.851	612

segue TAV. 8 — Popolazione residente attiva in condizione professionale per sesso e professione

N. CLASSIFICAZIONE	PROFESSIONI	MF	M	N. CLASSIFICAZIONE	PROFESSIONI	MF	M
5.2	Selezionatori, condizionatori e confezionatori del tabacco	276	181	5.77	Pirotecnici e artigiani	10	6
5.21	Condizionatori del tabacco	72	37	5.78	Profumisti, saponieri, e assimilati	42	18
5.22	Sigarai, sigarettai e altri confezionatori del tabacco	204	144	5.79	Sorveglianti di apparecchi chimici e altri addetti alle lavorazioni chimiche non altrove classificati	1.448	1.033
5.3	Filatori, tessitori, tintori, e assimilati	4.163	1.429	5.8	Cartai, cartotecnici, tipografi, legatori, fotografi, e assimilati	7.349	5.853
5.31	Cernitori, essiccatori, lavatori, cardatori, e assimilati	117	81	5.81	Cartai e cartonai	904	720
5.32	Filatori	212	68	5.82	Cartotecnici	1.348	837
5.33	Tessitori	527	359	5.83	Addetti alla lavorazione e fabbricazione della carta non altrove classificati	53	31
5.34	Finitori di filati e tessuti	159	63	5.84	Compositori	2.077	1.793
5.35	Candeggiatori e tintori di filati e tessuti	210	163	5.85	Impressori	378	338
5.36	Stampatori di tessuti	19	15	5.86	Litografi, zincografi	1.008	956
5.37	Operai tessili non altrove classificati	2.919	680	5.87	Fotografi e fototecnici	999	869
5.4	Maglieristi, sarti, cappellai, tappezzeri	10.343	1.731	5.88	Legatori	486	243
5.41	Biancheristi e camiciai	945	82	5.89	Addetti alle lavorazioni poligrafiche e di legatoria non altrove classificati	96	66
5.42	Maglieristi e calzettai	2.394	240	5.9	Verificatori, imballatori, e assimilati	1.048	445
5.43	Sarti e confezionatori di pellicce	4.106	666	5.91	Verificatori di prodotti	88	53
5.44	Cravattai, cappellai, guantai, e assimilati	261	44	5.92	Imballatori, inscatolatori, imbottiglieri, e assimilati	960	392
5.45	Ricamatrici, ornatori, e assimilati	864	76	6	Professioni inerenti alle costruzioni edili e all'installazione ed esercizio impianti elettricità, gas, acqua	26.445	25.578
5.46	Bottonieri e assimilati	63	42	6.1	Capimastri, muratori, decoratori, conduttori di macchine edili, e assimilati	16.945	16.598
5.47	Tappezzeri e materassai	909	481	6.11	Capimastri	212	208
5.48	Lavoratori dell'abbigliamento e dell'arredamento non altrove classificati	801	100	6.12	Muratori	9.717	9.577
5.5	Conciatori, calzolai, pellettieri, e assimilati	12.512	4.400	6.13	Armatori cementisti e ferraioli	371	361
5.51	Conciatori e tintori di pelli, similpelli e cuoio	1.047	601	6.14	Stuccatori, decoratori, pittori edili	1.827	1.766
5.52	Calzolai	10.361	3.439	6.15	Pavimentatori edili, stradali, e assimilati	1.077	1.054
5.53	Borsettai, valigiai, e assimilati	300	96	6.16	Armatori di gallerie, di linee ferrotramviarie, e assimilati	61	59
5.54	Addetti alla lavorazione delle pelli, similpelli e del cuoio non altrove classificati	804	264	6.17	Conduttori di macchine edili e assimilati	555	547
5.6	Segatori, tornitori, falegnami, mobiliari, e assimilati	15.097	11.963	6.18	Cantonieri stradali e ferroviari	429	409
5.61	Segatori e piallatori del legname	139	94	6.19	Manovali edili, sterratori, e assimilati	2.696	2.617
5.62	Falegnami e mobiliari in legno e formica	11.436	9.982	6.2	Elettricisti, elettrotecnici, radiotecnici, e assimilati	6.825	6.355
5.63	Tornitori, intagliatori, incisori, del legno, e assimilati	805	687	6.21	Centralisti e cabinisti	345	309
5.64	Liutai e assimilati	33	30	6.22	Elettricisti	3.751	3.661
5.65	Bottai, carradori, e assimilati	24	15	6.23	Elettrotecnici	1.703	1.410
5.66	Carpentieri in legno	445	441	6.24	Tecnici della radio, della televisione, del cinema e operatori di proiezione	258	236
5.67	Mobiliari in canna, vimini e giunchi, cestai, canestrai, stuoiai, e assimilati	100	46	6.25	Installatori impianti di telecomunicazione	711	688
5.68	Verniciatori e lucidatori del legno e paglia	1.797	476	6.26	Addetti alla installazione ed esercizio di impianti elettrici non altrove classificati	57	51
5.69	Addetti alla lavorazione del legno e dei materiali legnosi non altrove classificati	318	192	6.3	Gasisti, idraulici e termoidraulici	2.675	2.625
5.7	Analizzatori, petrolieri, gommai, profumisti, e assimilati	2.811	2.000	6.31	Posatori di tubi	49	49
5.71	Analizzatori, campionatori, dosatori, e assimilati	333	193	6.32	Gasisti	84	80
5.72	Coloristi	54	46	6.33	Idraulici, stagnini e termoidraulici	2.334	2.300
5.73	Petrolieri	74	67	6.34	Conduttori di impianti termici e assimilati	208	196
5.74	Gommai	424	378				
5.75	Plasticisti	420	256				
5.76	Fiammiferai	6	3				

segue TAV. 8 — Popolazione residente attiva in condizione professionale per sesso e professione

N. CLASSIFICAZIONE	PROFESSIONI	MF	M	N. CLASSIFICAZIONE	PROFESSIONI	MF	M
7	Professioni inerenti al commercio e ai pubblici esercizi	37.229	21.269	8.32	Motoristi di aviazione a terra	17	17
7.1	Esercenti di negozio e assimilati	16.126	9.570	8.33	Addetti ai trasporti aerei non altrove classificati	23	23
7.11	Commercianti e esercenti di negozio	14.085	8.089	8.4	Noleggiatori di mezzi di trasporto, spedizionieri e altri lavoratori delle attività ausiliarie dei trasporti non altrove classificati	72	63
7.12	Esercenti di edicole e negozi di giornali	128	67	8.41	Noleggiatori di mezzi di trasporto	27	20
7.13	Commercianti ambulanti	1.913	1.414	8.42	Spedizionieri e sdoganatori	38	37
7.2	Assistenti di vendita, commessi, rappresentanti di commercio, e assimilati	11.549	7.266	8.43	Palombari e assimilati	7	6
7.21	Assistenti di vendita e assimilati	193	136	8.5	Facchini e altri lavoratori dei trasporti non altrove classificati	1.625	1.468
7.22	Commessi di vendita e banconieri	6.074	2.432	8.51	Facchini, caricatori e scaricatori	1.375	1.287
7.23	Rappresentanti di commercio, viaggiatori, mediatori, e assimilati	4.446	4.011	8.52	Lavoratori dei trasporti non altrove classificati	250	181
7.24	Rappresentanti e mediatori del credito e assicurazioni, dei trasporti e dei servizi	654	535	9	Professioni inerenti ai servizi	15.298	6.142
7.25	Altri lavoratori del commercio non altrove classificati	182	152	9.1	Esercenti e gestori di cinema, teatri e simili e di agenzie per la fornitura di servizi	142	98
7.3	Esercenti alberghi, caffè, e assimilati	4.367	2.050	9.11	Esercenti e gestori di cinema, teatri e simili	101	68
7.31	Esercenti alberghi, ristoranti e assimilati	1.905	990	9.12	Esercenti e gestori di agenzie per la fornitura di servizi	41	30
7.32	Esercenti di bar, caffè, e assimilati	2.462	1.060	9.2	Assistenti sociali, interpreti, traduttori, grafologi	380	66
7.4	Portieri, cuochi, camerieri di pubblici esercizi, baristi, e assimilati	5.187	2.383	9.21	Assistenti sociali	215	29
7.41	Portieri di alberghi, di pubblici esercizi, e assimilati	92	83	9.22	Interpreti e traduttori	146	28
7.42	Cuochi di alberghi, di pubblici esercizi, e assimilati	1.608	697	9.23	Grafologi e assimilati	19	9
7.43	Camerieri di alberghi e assimilati	326	117	9.3	Indossatori, assistenti di volo, guide turistiche, e assimilati	61	30
7.44	Camerieri di ristoranti, caffè, e assimilati	998	544	9.31	Indossatori	21	10
7.45	Baristi e assimilati	1.155	520	9.32	Fotomodelle e modelle artistiche	9	3
7.46	Guardarobieri, fattorini, inservienti di pubblici esercizi, e assimilati	1.008	422	9.33	Assistenti di volo e guide turistiche	31	17
8	Professioni inerenti ai trasporti	13.616	13.282	9.4	Barbieri, parrucchieri, smacchiatori, e assimilati	3.400	927
8.1	Macchinisti ferroviari, conducenti di tramvie, autisti, e assimilati	11.702	11.540	9.41	Barbieri, parrucchieri, manicure, e assimilati	2.723	778
8.11	Macchinisti ferroviari e assimilati	1.516	1.490	9.42	Smacchiatori, tintori, e assimilati	677	149
8.12	Conducenti di tramvie e simili	74	72	9.5	Spazzini, pulitori, e assimilati	1.033	733
8.13	Deviatori, manovratori, frenatori, ferroviari e tramviari	1.571	1.544	9.51	Spazzini, disinfestatori, e assimilati	946	660
8.14	Autisti	8.141	8.038	9.52	Pulitori, lavaggiatori di veicoli, e assimilati	87	73
8.15	Gruisti, carroponentisti, e assimilati	356	354	9.6	Domestici, portieri, bidelli, guardiani, e assimilati	10.111	4.135
8.16	Conducenti di veicoli a trazione animale e assimilati	5	5	9.61	Domestici	2.511	231
8.17	Addetti ai trasporti terrestri non altrove classificati	39	37	9.62	Portieri di abitazione	374	230
8.2	Ufficiali di coperta, motoristi e fuochisti navali, conducenti di imbarcazioni, e assimilati	132	126	9.63	Commessi, uscieri, bidelli, inservienti di uffici pubblici e privati	6.220	2.764
8.21	Ufficiali di coperta, di macchina e piloti di porto	39	35	9.64	Sagrestani	47	31
8.22	Macchinisti, motoristi e fuochisti navali	39	38	9.65	Guardiani, custodi di aziende, guardie campestri, e assimilati	959	879
8.23	Addetti alla conduzione di imbarcazioni a motore, a remi, a vela	36	35	9.7	Addetti ai servizi non altrove classificati	147	136
8.24	Marittimi di coperta e assimilati	18	18	9.71	Addetti ai servizi non altrove classificati	147	136
8.3	Piloti, motoristi di bordo, motoristi a terra, addetti ai trasporti aerei non altrove classificati	85	85	9.9	Professioni non altrove classificabili	24	17
8.31	Piloti di aeromobili, motoristi di bordo, e assimilati	45	45	9.91	Professioni non altrove classificabili	24	17
				TOTALE		303.626	204.164

TAV. 9 - Popolazione residente attiva in condizione professionale per sesso e categoria socio-professionale

N. CLASSIFI- CAZIONE	CATEGORIE SOCIO-PROFESSIONALI	MASCHI	FEMMINE	TOTALE
01	Imprenditori e lavoratori in proprio nell'agricoltura, nella silvicoltura, nell'allevamento e nella pesca	19.620	2.696	22.316
02	Altri lavoratori agricoli	5.188	2.045	7.233
03	Imprenditori e lavoratori in proprio nelle professioni liberali e affini	3.830	569	4.399
04	Imprenditori nell'industria, nell'edilizia, nel commercio, nei trasporti e nei servizi	4.202	913	5.115
05	Lavoratori in proprio nell'industria, nell'edilizia, nel commercio, nei trasporti e nei servizi	37.904	15.208	53.112
06	Dirigenti industriali e commerciali, alti funzionari dell'apparato legislativo e dell'amministrazione statale	429	47	476
07	Lavoratori dipendenti nelle professioni liberali e affini	11.006	15.479	26.485
08	Capi ufficio e responsabili di personale amministrativo, di addetti alle vendite e ai servizi; funzionari statali con responsabilità amministrative	9.613	6.237	15.850
09	Personale amministrativo, addetto alle vendite e ai servizi	26.038	26.063	52.101
10	Intermedi: capisquadra e sorveglianti di operai (dipendenti)	4.585	938	5.523
11	Operai specializzati e qualificati (dipendenti)	76.494	29.076	105.570
12	Manovali (dipendenti)	3.170	184	3.354
13	Forze armate (militari di carriera e militari in servizio di leva)	6.781	—	6.781
14	Persone economicamente attive non classificate altrove	17	7	24
	TOTALE	208.877	99.462	308.339

TAV. 10 - Popolazione residente occupata per ramo di attività economica, ore lavorate e posizione nella professione

RAMI DI ATTIVITÀ ECONOMICA	ORE LAVORATE							TOTALE
	Nessuna	meno di 15	da 15 a 24	da 25 a 34	da 35 a 39	40	oltre 40	
A — DIPENDENTI								
Agricoltura, caccia, foreste e pesca	472	139	362	434	467	4.853	1.796	8.523
Energia, gas e acqua	57	11	9	9	233	1.936	117	2.372
<i>Estrazione combustibili, industria petrolifera</i>	10	—	4	4	20	265	65	368
<i>Energia elettrica, gas e acqua</i>	47	11	5	5	213	1.671	52	2.004
Industrie estrattive, manifatturiere per trasformazione minerali; industrie chimiche	407	77	102	142	216	8.303	988	10.235
Industrie manifatturiere per lavorazione metalli, meccanica precisione	902	128	228	208	411	19.677	1.535	23.089
Industrie manifatturiere alimentari, tessili, abbigliamento, mobilio, altre	2.087	343	751	657	1.581	44.733	2.811	52.963
Industrie costruzioni e installazioni impianti edilizia	676	120	159	188	645	11.997	1.205	14.990
Commercio, pubblici esercizi, riparazioni beni di consumo e veicoli	981	269	1.020	505	771	17.753	3.797	25.096
<i>Commercio, pubblici esercizi e alberghi</i>	819	244	958	476	695	14.314	3.410	20.916
<i>Riparazioni beni consumo e veicoli</i>	162	25	62	29	76	3.439	387	4.180
Trasporti e comunicazioni	543	100	89	170	3.015	10.377	1.485	15.779
Credito e assicurazioni, servizi ad imprese, noleggio	217	83	223	158	3.089	4.826	729	9.325
<i>Credito e assicurazione</i>	98	43	37	45	2.647	1.978	263	5.111
<i>Servizi prestati alle imprese, noleggio</i>	119	40	186	113	442	2.848	466	4.214
Pubblica amministrazione, servizi pubblici e privati	2.188	991	7.359	4.094	10.476	17.783	5.207	48.098
<i>Pubblica amministrazione</i>	481	79	96	123	4.693	4.322	2.089	11.883
<i>Servizi pubblici e privati</i>	1.707	912	7.263	3.971	5.783	13.461	3.118	36.215
TOTALE	8.530	2.261	10.302	6.565	20.904	142.238	19.670	210.470
B — INDIPENDENTI								
Agricoltura, caccia, foreste e pesca	1.559	320	459	818	369	4.465	14.377	22.367
Energia, gas e acqua	—	—	—	—	—	—	—	—
<i>Estrazione combustibili, industria petrolifera</i>	—	—	—	—	—	—	—	—
<i>Energia elettrica, gas e acqua</i>	—	—	—	—	—	—	—	—
Industrie estrattive, manifatturiere per trasformazione minerali; industrie chimiche	54	17	19	12	29	373	372	876
Industrie manifatturiere per lavorazione metalli, meccanica precisione	151	48	67	79	49	1.552	1.278	3.224
Industrie manifatturiere alimentari, tessili, abbigliamento, mobilio, altre	499	168	350	540	280	5.400	3.784	11.021
Industrie costruzioni e installazioni impianti edilizia	464	66	105	241	253	4.483	1.870	7.482
Commercio, pubblici esercizi, riparazioni beni di consumo e veicoli	1.889	735	788	975	757	8.942	15.358	29.444
<i>Commercio, pubblici esercizi e alberghi</i>	1.775	705	749	918	698	7.630	14.107	26.582
<i>Riparazioni beni consumo e veicoli</i>	114	30	39	57	59	1.312	1.251	2.862
Trasporti e comunicazioni	243	81	85	116	72	1.093	1.191	2.881
Credito e assicurazioni, servizi ad imprese, noleggio	254	72	109	150	137	1.461	1.210	3.393
<i>Credito e assicurazione</i>	12	4	5	8	10	96	87	222
<i>Servizi prestati alle imprese, noleggio</i>	242	68	104	142	127	1.365	1.123	3.171
Pubblica amministrazione, servizi pubblici e privati	278	131	261	334	210	1.827	1.148	4.189
<i>Pubblica amministrazione</i>	—	—	—	—	—	—	—	—
<i>Servizi pubblici e privati</i>	278	131	261	334	210	1.827	1.148	4.189
TOTALE	5.391	1.638	2.243	3.265	2.156	29.596	40.588	84.877

TAV. 11 - Popolazione residente in età da 14 anni in poi non occupata, per sesso e numero di ore lavorate

ORE LAVORATE	DISOCCUPATI IN CERCA DI NUOVA OCCUPAZIONE		IN CERCA DI PRIMA OCCUPAZIONE		CASALINGHE	STUDENTI		RITIRATI DAL LAVORO		IN ALTRA CONDIZIONE NON PROFESSIONALE		TOTALE	
	MF	M	MF	M		MF	M	MF	M	MF	M	MF	M
Meno di 15	120	69	25	18	248	77	50	97	72	25	13	592	222
Da 15 a 24	112	50	47	18	177	58	33	130	84	30	19	554	206
Da 25 a 34	88	40	46	19	124	216	102	83	49	35	21	592	231
Da 35 a 39	79	31	13	4	96	72	31	18	8	9	4	287	78
40	1.099	562	91	69	290	43	27	151	110	94	69	1.768	837
Oltre 40	180	108	42	28	1.261	38	19	136	81	57	40	1.714	276
TOTALE	1.678	860	284	158	2.196	504	262	615	404	250	166	5.507	1.850

TAV. 12 - Popolazione residente in età da 19 anni in poi per sesso,

CONDIZIONE NELL'OTTOBRE 1981	LUOGO DI RESIDENZA													
	STESSO COMUNE DI RESIDENZA						ALTRO COMUNE DELLA STESSA PROVINCIA DI RESIDENZA						ALTRA PROVIN REGIONE	
	CONDIZIONE PROFESSIONALE 1976				CONDIZIONE NON PROFESSIO- NALE '76	TOTALE	CONDIZIONE PROFESSIONALE 1976				CONDIZIONE NON PROFESSIO- NALE '76	TOTALE	CONDIZIONE PRO	
	Agricol- tura	Industrie	Altre attività	Disoc- cupati			Agricol- tura	Industrie	Altre attività	Disoc- cupati			Agricol- tura	Industrie
Cond. professionale	26.467	69.746	118.475	4.450	34.391	253.529	833	5.987	8.384	424	2.715	18.343	57	499
OCCUPATI	26.210	68.179	116.854	3.415	32.567	247.225	813	5.811	8.240	376	2.604	17.844	57	470
Agricoltura	23.521	1.490	1.364	145	1.852	28.372	557	146	114	12	122	951	35	11
Industrie	1.541	57.030	27.664	1.350	13.230	100.815	142	4.669	1.930	155	983	7.879	6	343
Altre attività	1.148	9.659	87.826	1.920	17.485	118.038	114	996	6.196	209	1.499	9.014	16	116
DISOCCUPATI	257	1.567	1.621	1.035	1.824	6.304	20	176	144	48	111	499	—	29
Cond. non professionale	5.273	9.167	16.779	580	230.093	261.892	215	1.396	1.404	61	8.920	11.996	8	144
TOTALE	31.740	78.913	135.254	5.030	264.484	515.421	1.048	7.383	9.788	485	11.635	30.339	65	643
T O														
Cond. professionale	22.442	53.438	80.392	2.392	15.487	174.151	699	3.860	5.424	187	1.099	11.269	51	314
OCCUPATI	22.327	52.519	79.417	1.813	14.750	170.826	686	3.804	5.357	166	1.071	11.084	51	306
Agricoltura	20.266	1.241	1.080	89	1.091	23.767	480	112	83	8	62	745	31	7
Industrie	1.228	43.592	22.938	777	6.757	75.292	118	2.971	1.463	83	448	5.083	5	209
Altre attività	833	7.686	55.399	947	6.902	71.767	88	721	3.811	75	561	5.256	15	90
DISOCCUPATI	115	919	975	579	737	3.325	13	56	67	21	28	185	—	8
Cond. non professionale	3.326	5.058	8.905	273	54.668	72.230	104	146	296	7	1.681	2.234	3	12
TOTALE	25.768	58.496	89.297	2.665	70.155	246.381	803	4.006	5.720	194	2.780	13.503	54	326
M A														
Cond. professionale	4.025	16.308	38.083	2.058	18.904	79.378	134	2.127	2.960	237	1.616	7.074	6	185
OCCUPATI	3.883	15.660	37.437	1.602	17.817	76.399	127	2.007	2.883	210	1.533	6.760	6	164
Agricoltura	3.255	249	284	56	761	4.605	77	34	31	4	60	206	4	4
Industrie	313	13.438	4.726	573	6.473	25.523	24	1.698	467	72	535	2.796	1	134
Altre attività	315	1.973	32.427	973	10.583	46.271	26	275	2.385	134	938	3.758	1	26
DISOCCUPATI	142	648	646	456	1.087	2.979	7	120	77	27	83	314	—	21
Cond. non professionale	1.947	4.109	7.874	307	175.425	189.662	111	1.250	1.108	54	7.239	9.762	5	132
TOTALE	5.972	20.417	45.957	2.365	194.329	269.040	245	3.377	4.068	291	8.855	16.836	11	317
F E M														

luogo di residenza nel 1976, condizione nel 1976 e nel 1981

NELL'OTTOBRE 1976																TOTALE
CIA DELLA STESSA DI RESIDENZA				PROVINCIA DI ALTRA REGIONE						ESTERO						
FESSIONALE 1976		CONDIZIONE NON PROFESSIONALE '76	TOTALE	CONDIZIONE PROFESSIONALE 1976				CONDIZIONE NON PROFESSIONALE '76	TOTALE	CONDIZIONE PROFESSIONALE 1976				CONDIZIONE NON PROFESSIONALE '76	TOTALE	
Altre attività	Disoccupati			Agricoltura	Industrie	Altre attività	Disoccupati			Agricoltura	Industrie	Altre attività	Disoccupati			

T A L E

1.075	74	435	2.140	195	1.370	3.285	299	1.764	6.913	15	308	486	17	226	1.052	281.977
1.055	63	407	2.052	181	1.299	3.180	258	1.670	6.588	15	289	460	15	211	990	274.699
7	2	9	64	87	35	48	9	47	226	6	9	3	1	8	27	29.640
150	22	103	624	47	881	471	81	359	1.839	2	210	97	6	62	377	111.534
898	39	295	1.364	47	383	2.661	168	1.264	4.523	7	70	360	8	141	586	133.525
20	11	28	88	14	71	105	41	94	325	—	19	26	2	15	62	7.278
207	13	1.046	1.418	66	340	694	33	4.275	5.408	7	120	210	7	1.206	1.550	282.264
1.282	87	1.481	3.558	261	1.710	3.979	332	6.039	12.321	22	428	696	24	1.432	2.602	564.241

S C H I

620	43	217	1.245	156	1.134	2.257	202	1.045	4.794	12	261	330	13	98	714	192.173
613	38	210	1.218	148	1.092	2.203	186	1.025	4.654	12	246	319	12	94	683	188.465
6	2	7	53	71	33	37	6	24	171	6	9	3	1	6	25	24.761
114	15	50	393	40	740	405	65	235	1.485	2	180	77	6	32	297	82.550
493	21	153	772	37	319	1.761	115	766	2.998	4	57	239	5	56	361	81.154
7	5	7	27	8	42	54	16	20	140	—	15	11	1	4	31	3.708
54	2	194	265	15	93	239	3	866	1.216	4	42	72	2	599	719	76.664
674	45	411	1.510	171	1.227	2.496	205	1.911	6.010	16	303	402	15	697	1.433	268.837

M I N E

455	31	218	895	39	236	1.028	97	719	2.119	3	47	156	4	128	338	89.804
442	25	197	834	33	207	977	72	645	1.934	3	43	141	3	117	307	86.234
1	—	2	11	16	2	11	3	23	55	—	—	—	—	2	2	4.879
36	7	53	231	7	141	66	16	124	354	—	30	20	—	30	80	28.984
405	18	142	592	10	64	900	53	498	1.525	3	13	121	3	85	225	52.371
13	6	21	61	6	29	51	25	74	185	—	4	15	1	11	31	3.570
153	11	852	1.153	51	247	455	30	3.409	4.192	3	78	138	5	607	831	205.600
608	42	1.070	2.048	90	483	1.483	127	4.128	6.311	6	125	294	9	735	1.169	295.404

TAV. 13 - Stranieri residenti per classe di età e sesso; condizione professionale per settore di attività economica e posizione nella professione; condizione non professionale

CONDIZIONI	CLASSI DI ETÀ (anni)											TOTALE
	Meno di 5	5-9	10-14	15-19	20-24	25-29	30-34	35-44	45-54	55-64	65 e più	
A — MASCHI												
Condizione professionale	—	—	—	40	73	104	114	172	150	73	24	750
AGRICOLTURA	—	—	—	2	1	7	5	9	9	8	7	48
Indipendenti	—	—	—	2	1	3	5	7	8	4	6	36
Dipendenti	—	—	—	—	—	4	—	2	1	4	1	12
- di cui operai e assimilati	—	—	—	—	—	4	—	2	1	4	1	12
INDUSTRIE	—	—	—	24	37	45	43	61	57	36	3	306
Indipendenti	—	—	—	—	4	6	6	14	15	5	1	51
Dipendenti	—	—	—	24	33	39	37	47	42	31	2	255
- di cui operai e assimilati	—	—	—	22	30	35	31	28	26	23	1	196
COMMERCIO	—	—	—	11	15	20	23	38	39	10	5	161
Indipendenti	—	—	—	—	6	10	12	20	22	6	5	81
Dipendenti	—	—	—	11	9	10	11	18	17	4	—	80
- di cui operai e assimilati	—	—	—	9	7	9	6	6	5	—	—	42
ALTRE ATTIVITA'	—	—	—	3	20	32	43	64	45	19	9	235
Indipendenti	—	—	—	—	1	4	6	20	10	7	4	52
Dipendenti	—	—	—	3	19	28	37	44	35	12	5	183
- di cui operai e assimilati	—	—	—	—	10	10	16	13	8	2	2	61
Condizione non professionale	118	118	149	101	62	61	17	25	20	70	119	860
In cerca di prima occupazione	—	—	5	9	10	8	2	4	1	—	—	39
Scolari e studenti	—	87	144	81	39	40	12	7	—	—	—	410
Ritirati dal lavoro	—	—	—	—	—	—	—	5	13	57	110	185
Altri	118	31	—	11	13	13	3	9	6	13	9	226
TOTALE	118	118	149	141	135	165	131	197	170	143	143	1.610
B — FEMMINE												
Condizione professionale	—	—	1	28	82	86	57	92	49	28	10	433
AGRICOLTURA	—	—	—	2	1	1	1	6	3	1	—	15
Indipendenti	—	—	—	—	1	—	—	2	2	1	—	6
Dipendenti	—	—	—	2	—	1	1	4	1	—	—	9
- di cui operai e assimilati	—	—	—	2	—	1	1	4	1	—	—	9
INDUSTRIE	—	—	—	18	33	22	15	22	9	10	—	129
Indipendenti	—	—	—	—	—	2	1	—	2	3	—	8
Dipendenti	—	—	—	18	33	20	14	22	7	7	—	121
- di cui operai e assimilati	—	—	—	14	22	15	10	14	7	6	—	88
COMMERCIO	—	—	—	4	13	23	11	28	15	8	5	107
Indipendenti	—	—	—	—	3	4	2	15	9	5	3	41
Dipendenti	—	—	—	4	10	19	9	13	6	3	2	66
- di cui operai e assimilati	—	—	—	2	7	5	2	5	2	2	2	27
ALTRE ATTIVITA'	—	—	1	4	35	40	30	36	22	9	5	182
Indipendenti	—	—	—	1	3	2	5	3	2	—	1	17
Dipendenti	—	—	1	3	32	38	25	33	20	9	4	165
- di cui operai e assimilati	—	—	1	1	19	9	10	8	7	2	2	59
Condizione non professionale	97	118	138	107	97	85	90	149	113	103	211	1.308
In cerca di prima occupazione	—	—	16	8	12	6	7	—	—	—	—	49
Scolari e studenti	—	99	138	69	33	8	2	2	—	—	—	351
Casalinghe	—	—	—	14	45	55	76	131	106	69	104	600
Ritirati dal lavoro	—	—	—	1	2	1	2	4	3	28	95	136
Altri	97	19	—	7	9	9	4	5	4	6	12	172
TOTALE	97	118	139	135	179	171	147	241	162	131	221	1.741
C — TOTALE												
Condizione professionale	—	—	1	68	155	190	171	264	199	101	34	1.183
AGRICOLTURA	—	—	—	4	2	8	6	15	12	9	7	63
Indipendenti	—	—	—	2	2	3	5	9	10	5	6	42
Dipendenti	—	—	—	2	—	5	1	6	2	4	1	21
- di cui operai e assimilati	—	—	—	2	—	5	1	6	2	4	1	21
INDUSTRIE	—	—	—	42	70	67	58	83	66	46	3	435
Indipendenti	—	—	—	—	4	8	7	14	17	8	1	59
Dipendenti	—	—	—	42	66	59	51	69	49	38	2	376
- di cui operai e assimilati	—	—	—	36	52	50	41	42	33	29	1	284
COMMERCIO	—	—	—	15	28	43	34	66	54	18	10	268
Indipendenti	—	—	—	—	9	14	14	35	31	11	8	122
Dipendenti	—	—	—	15	19	29	20	31	23	7	2	146
- di cui operai e assimilati	—	—	—	11	14	14	8	11	7	2	2	69
ALTRE ATTIVITA'	—	—	1	7	55	72	73	100	67	28	14	417
Indipendenti	—	—	—	1	4	6	11	23	12	7	5	69
Dipendenti	—	—	1	6	51	66	62	77	55	21	9	348
- di cui operai e assimilati	—	—	1	1	29	19	26	21	15	4	4	120
Condizione non professionale	215	236	287	208	159	146	107	174	133	173	330	2.168
In cerca di prima occupazione	—	—	5	25	18	20	8	11	1	—	—	88
Scolari e studenti	—	186	282	150	72	48	14	9	—	—	—	761
Casalinghe	—	—	—	14	45	55	76	131	106	69	104	600
Ritirati dal lavoro	—	—	—	1	2	1	2	9	16	85	205	321
Altri	215	50	—	18	22	22	7	14	10	19	21	398
TOTALE	215	236	288	276	314	336	278	438	332	274	364	3.351

TAV. 14 - Famiglie residenti per ampiezza e tipo della famiglia

TIPO DELLA FAMIGLIA	FAMIGLIE CON COMPONENTI									
	1	2	3	4	5	6	7 e più		TOTALE	
							Famiglie	Componenti	Famiglie	Componenti
A — FAMIGLIE IN COMPLESSO										
Tipo A	42.558	798	70	31	3	2	—	—	43.482	44.515
Tipo B	—	43.329	101	5	2	—	—	—	43.437	86.991
Tipo C	—	8.543	52.523	50.549	16.843	4.442	1.747	13.133	134.647	500.851
C 1	—	—	48.334	49.140	16.424	4.314	1.683	12.658	119.895	462.224
C 2	—	1.559	934	369	114	29	26	192	3.031	8.332
C 3	—	6.984	3.255	1.040	305	99	38	283	11.721	30.295
Tipo D	—	7.235	5.390	5.988	6.989	4.056	2.466	18.839	32.124	132.712
D 1	—	—	2.192	306	49	24	11	85	2.582	8.274
D 1.1	—	—	1.247	199	15	5	4	32	1.470	4.674
D 1.2	—	—	945	107	34	19	7	53	1.112	3.600
D 2	—	—	—	3.984	5.956	3.619	2.183	16.632	15.742	84.062
D 2.1	—	—	—	2.636	4.270	2.282	1.179	8.850	10.367	54.436
D 2.2	—	—	—	1.348	1.686	1.337	1.004	7.782	5.375	29.626
D 3	—	—	481	442	335	164	112	867	1.534	6.737
D 3.1	—	—	137	115	80	45	31	234	408	1.775
D 3.2	—	—	344	327	255	119	81	633	1.126	4.962
D 4	—	—	877	785	492	168	100	796	2.422	10.035
D 4.1	—	—	195	187	98	35	14	112	529	2.145
D 4.2	—	—	682	598	394	133	86	684	1.893	7.890
D 5	—	—	218	4	—	—	—	—	222	670
D 6	—	140	5	—	—	—	—	—	145	295
D 7	—	2.983	40	6	—	—	—	—	3.029	6.110
D 8	—	—	2	—	—	—	—	—	2	6
D 9	—	4.112	1.575	461	157	81	60	459	6.446	16.523
TOTALE	42.558	59.905	58.084	56.573	23.837	8.500	4.213	31.972	253.670	765.069
B — FAMIGLIE CON MEMBRI AGGREGATI										
Tipo A	—	798	70	31	3	2	—	—	904	1.957
Tipo B	—	—	101	5	2	—	—	—	108	333
Tipo C	—	—	292	247	155	71	42	316	807	3.381
C 1	—	—	—	79	101	45	28	210	253	1.301
C 2	—	—	203	117	34	13	10	73	377	1.398
C 3	—	—	89	51	20	13	4	33	177	682
Tipo D	—	—	100	66	72	63	50	394	351	1.696
D 1	—	—	—	6	2	2	1	7	11	53
D 1.1	—	—	—	5	—	—	—	—	6	26
D 1.2	—	—	—	1	2	1	1	7	5	27
D 2	—	—	—	—	22	39	33	258	94	602
D 2.1	—	—	—	—	8	9	17	133	34	227
D 2.2	—	—	—	—	14	30	16	125	60	375
D 3	—	—	—	19	22	7	6	47	54	275
D 3.1	—	—	—	6	6	4	1	8	17	86
D 3.2	—	—	—	13	16	3	5	39	37	189
D 4	—	—	—	10	18	7	9	75	44	247
D 4.1	—	—	—	1	4	1	—	—	6	30
D 4.2	—	—	—	9	14	6	9	75	38	217
D 5	—	—	—	4	—	—	—	—	4	16
D 6	—	—	3	—	—	—	—	—	3	9
D 7	—	—	39	6	—	—	—	—	45	141
D 8	—	—	—	—	—	—	—	—	—	—
D 9	—	—	58	21	8	8	1	7	96	353
TOTALE	—	798	563	349	232	136	92	710	2.170	7.367
C — FAMIGLIE SENZA MEMBRI AGGREGATI										
Tipo A	42.558	—	—	—	—	—	—	—	42.558	42.558
Tipo B	—	43.329	—	—	—	—	—	—	43.329	86.658
Tipo C	—	8.543	52.231	50.302	16.688	4.371	1.705	12.817	133.840	497.470
C 1	—	—	48.334	49.061	16.323	4.269	1.655	12.448	119.642	460.923
C 2	—	1.559	731	252	80	16	16	119	2.654	6.934
C 3	—	6.984	3.166	989	285	86	34	250	11.544	29.613
Tipo D	—	7.235	5.290	5.922	6.917	3.993	2.416	18.445	31.773	131.016
D 1	—	—	2.192	300	47	22	10	78	2.571	8.221
D 1.1	—	—	1.247	194	15	4	4	32	1.464	4.648
D 1.2	—	—	945	106	32	18	6	46	1.107	3.573
D 2	—	—	—	3.984	5.934	3.580	2.150	16.374	15.648	83.480
D 2.1	—	—	—	2.636	4.262	2.273	1.162	8.717	10.333	54.209
D 2.2	—	—	—	1.348	1.672	1.307	988	7.657	5.315	29.251
D 3	—	—	481	423	313	157	106	820	1.480	6.462
D 3.1	—	—	137	109	74	41	30	226	391	1.689
D 3.2	—	—	344	314	239	116	76	594	1.089	4.773
D 4	—	—	877	775	474	161	91	721	2.378	9.788
D 4.1	—	—	195	186	94	34	14	112	523	2.115
D 4.2	—	—	682	589	380	127	77	609	1.855	7.673
D 5	—	—	218	—	—	—	—	—	218	654
D 6	—	140	2	—	—	—	—	—	142	286
D 7	—	2.983	1	—	—	—	—	—	2.984	5.969
D 8	—	—	2	—	—	—	—	—	2	6
D 9	—	4.112	1.517	440	149	73	59	452	6.350	16.170
TOTALE	42.558	59.107	57.521	56.224	23.605	8.364	4.121	31.262	251.500	757.702

TAV. 15 - Famiglie residenti con almeno un nucleo familiare, per tipo del nucleo e ampiezza della famiglia

TIPO DEL NUCLEO	FAMIGLIE CON COMPONENTI								
	2	3	4	5	6	7 e più		TOTALE	
						Famiglie	Componenti	Famiglie	Componenti
Coniugi	43.329	2.606	663	608	593	284	2.167	48.083	105.893
Coniugi e figli	—	48.241	52.776	21.823	7.364	3.593	27.208	133.797	536.334
Padre e figli	1.590	1.329	694	307	147	107	824	4.174	13.184
Madre e figli	9.515	3.994	1.627	600	212	110	852	16.058	42.644

TAV. 16 - Famiglie residenti per tipo di famiglia e di componenti

TIPO DELLA FAMIGLIA	FAMIGLIE	COMPONENTI											
		CAPO FAMIGLIA DI CENSIMENTO, PARENTI E AFFINI								MEMBRI AGGREGATI		TOTALE	
		CAPO FAMIGLIA DI CENSIMENTO		CONIUGE	FIGLI		ALTRI PARENTI E AFFINI	TOTALE		TOTALE	di cui addetti ai servizi della famiglia		
		M	F		TOTALE	di cui celibi o nubili		MF	M			MF	M
Tipo A	43.462	13.835	29.627	—	—	—	—	43.462	13.835	1.053	86	44.515	14.101
Tipo B	43.437	43.301	136	43.437	—	—	—	86.874	43.437	117	22	86.991	43.477
Tipo C	134.647	122.755	11.892	119.895	245.414	244.156	—	499.956	255.147	895	61	500.851	255.446
C 1	119.895	119.724	171	119.895	222.163	221.427	—	461.953	239.454	271	42	462.224	239.561
C 2	3.031	3.031	—	—	4.859	4.603	—	7.890	5.630	442	15	8.332	5.671
C 3	11.721	—	11.721	—	18.392	18.126	—	30.113	10.063	182	4	30.295	10.214
Tipo D	32.124	26.029	6.095	18.324	37.006	32.851	44.834	132.288	59.889	424	22	132.712	60.084
D 1	2.582	2.568	14	2.582	—	—	3.098	8.262	3.531	12	1	8.274	3.536
D 1.1	1.470	1.466	4	1.470	—	—	1.728	4.668	1.813	6	1	4.674	1.814
D 1.2	1.112	1.102	10	1.112	—	—	1.370	3.594	1.718	6	—	3.600	1.722
D 2	15.742	15.727	15	15.742	30.639	27.984	21.819	83.942	39.637	120	4	84.062	39.695
D 2.1	10.367	10.360	7	10.367	20.955	20.810	12.705	54.394	24.462	42	1	54.436	24.481
D 2.2	5.375	5.367	8	5.375	9.684	7.174	9.114	29.548	15.175	78	3	29.626	15.214
D 3	1.534	1.534	—	—	2.498	1.861	2.636	6.668	3.940	69	5	6.737	3.962
D 3.1	408	408	—	—	762	701	586	1.756	967	19	1	1.775	970
D 3.2	1.126	1.126	—	—	1.736	1.160	2.050	4.912	2.973	50	4	4.962	2.992
D 4	2.422	—	2.422	—	3.869	3.006	3.683	9.974	3.238	61	—	10.035	3.271
D 4.1	529	—	529	—	922	899	688	2.139	606	6	—	2.145	612
D 4.2	1.893	—	1.893	—	2.947	2.107	2.995	7.835	2.632	55	—	7.890	2.659
D 5	222	193	29	—	—	—	444	666	415	4	—	670	417
D 6	145	103	42	—	—	—	147	292	249	3	—	295	251
D 7	3.029	2.278	751	—	—	—	3.030	6.059	2.278	51	3	6.110	2.299
D 8	2	1	1	—	—	—	4	6	3	—	—	6	3
D 9	6.446	3.625	2.821	—	—	—	9.973	16.419	6.598	104	9	16.523	6.650
TOTALE	253.670	205.920	47.750	181.656	282.420	277.007	44.834	762.580	372.308	2.489	191	765.069	373.108

TAV. 17 - Famiglie residenti per ampiezza, stato civile, classe di età e sesso del capo famiglia di censimento

A - TOTALE

STATO CIVILE E CLASSE DI ETÀ DEL CAPO FAMIGLIA	FAMIGLIE CON COMPONENTI											
	1		2	3	4	5	6	7 e più		TOTALE		
	TOTALE	di cui non coabitante						Famiglie	Componenti	Numero	di cui con figli	COMPONENTI
Celibati e nubili	15.589	11.359	6.574	2.023	581	217	100	80	618	25.164	1.162	39.433
Meno di 20	108	52	67	44	18	4	6	3	22	250	11	524
20-24	990	496	417	186	72	17	5	2	17	1.689	102	2.802
25-29	1.300	847	537	209	65	24	8	4	33	2.147	155	3.462
30-34	1.092	787	522	210	63	15	12	4	28	1.918	169	3.193
35-39	1.000	715	613	178	50	15	7	7	54	1.870	157	3.131
40-44	1.014	769	748	223	53	23	5	8	63	2.074	151	3.599
45-49	1.121	846	707	207	54	28	11	9	72	2.137	114	3.650
50-54	1.563	1.226	768	220	59	18	14	12	92	2.654	76	4.261
55-59	1.793	1.385	652	176	57	31	14	15	115	2.738	82	4.207
60-64	1.224	917	335	108	20	13	6	2	15	1.708	45	2.414
65-69	1.513	1.158	401	89	21	15	8	8	59	2.055	37	2.848
70-74	1.274	946	367	81	22	7	3	4	31	1.758	32	2.423
75 e più'	1.597	1.215	440	92	27	7	1	2	17	2.166	31	2.919
Coniugati	1.817	1.356	44.287	51.411	54.004	22.669	8.048	3.935	29.818	186.171	137.764	652.091
Meno di 20	4	1	11	52	4	2	2	1	8	76	60	228
20-24	57	40	1.819	1.301	216	25	6	—	—	3.424	1.515	8.623
25-29	177	117	5.530	6.471	2.073	297	58	13	93	14.619	8.762	40.868
30-34	188	141	3.261	8.911	7.228	1.547	308	78	576	21.521	17.968	72.514
35-39	133	97	1.461	5.674	9.703	3.247	870	254	1.901	21.342	19.670	82.245
40-44	149	120	1.102	4.174	10.195	4.921	1.527	702	5.232	22.770	21.403	94.654
45-49	127	101	1.189	3.556	8.240	4.647	1.897	878	6.634	20.534	19.058	87.384
50-54	166	136	2.254	4.815	6.970	3.802	1.443	786	5.994	20.236	17.550	80.661
55-59	203	153	4.803	6.073	4.986	2.277	864	503	3.836	19.709	14.262	68.377
60-64	158	120	5.028	3.991	2.159	856	332	175	1.335	12.699	7.237	38.430
65-69	197	152	7.126	3.295	1.271	608	319	216	1.640	13.032	5.400	36.012
70-74	146	97	6.106	1.889	583	255	233	171	1.330	9.383	2.926	24.360
75 e più'	112	81	4.597	1.209	376	185	189	158	1.239	6.826	1.953	17.735
Separati legalmente	2.069	1.453	1.023	677	255	77	25	14	102	4.140	1.771	7.803
Meno di 20	—	—	4	—	—	—	—	—	—	4	3	8
20-24	43	27	45	5	2	—	—	—	—	95	47	156
25-29	211	141	131	61	9	1	2	1	7	416	175	716
30-34	363	246	195	145	45	11	6	3	21	768	355	1.480
35-39	288	193	178	140	56	17	4	2	17	685	338	1.414
40-44	230	165	152	124	71	22	6	3	22	608	330	1.358
45-49	183	131	83	98	36	12	5	3	21	420	219	898
50-54	198	146	93	57	23	10	1	2	14	384	155	717
55-59	205	144	75	26	8	—	—	—	—	315	88	471
60-64	133	102	30	16	3	2	—	—	—	184	37	263
65-69	117	83	22	5	2	2	—	—	—	148	20	194
70-74	57	43	8	—	—	—	—	—	—	65	3	73
75 e più'	41	32	7	—	—	—	—	—	—	48	1	55
Vedovi	22.390	16.383	7.714	3.796	1.681	856	323	182	1.420	36.942	13.189	63.568
Meno di 20	—	—	1	—	—	—	—	—	—	1	1	2
20-24	13	9	10	—	4	—	—	—	—	27	14	49
25-29	20	14	29	20	4	—	—	—	—	73	47	154
30-34	22	15	70	69	32	10	2	1	7	206	177	566
35-39	25	21	107	167	79	19	12	4	28	413	377	1.251
40-44	63	44	164	341	173	71	21	8	59	841	752	2.646
45-49	178	130	417	513	243	103	43	19	148	1.516	1.286	4.444
50-54	686	493	815	630	291	96	32	19	143	2.569	1.768	6.185
55-59	1.830	1.346	1.301	622	268	92	25	11	90	4.149	2.111	8.070
60-64	2.452	1.875	929	349	135	59	24	19	153	3.967	1.378	6.489
65-69	4.364	3.292	1.171	323	136	92	30	16	122	6.132	1.555	8.981
70-74	5.066	3.815	1.039	270	107	116	53	22	173	6.673	1.386	9.453
75 e più'	7.671	5.329	1.661	492	209	198	81	63	497	10.375	2.337	15.278
Divorziati	693	494	307	177	52	18	4	2	14	1.253	459	2.174
Meno di 20	1	—	3	—	—	—	—	—	—	4	3	7
20-24	8	4	10	4	1	—	—	1	7	24	12	51
25-29	34	20	27	12	7	3	1	—	—	84	44	173
30-34	64	40	45	24	12	2	—	—	—	147	76	284
35-39	89	60	49	51	12	5	1	1	7	208	104	426
40-44	80	54	47	29	9	4	—	—	—	169	81	317
45-49	86	66	54	33	5	2	1	—	—	181	78	329
50-54	127	88	35	15	4	1	1	—	—	183	37	269
55-59	92	69	19	6	2	—	—	—	—	119	18	156
60-64	66	54	8	3	—	—	—	—	—	77	1	91
65-69	32	25	8	—	—	—	—	—	—	41	3	53
70-74	14	14	2	—	—	—	—	—	—	16	2	18
75 e più'	—	—	—	—	—	—	—	—	—	—	—	—
TOTALE	42.558	31.045	59.905	58.084	56.573	23.837	8.500	4.213	31.972	253.670	154.345	765.069
Meno di 20	112	53	83	96	22	6	8	4	30	331	75	762
20-24	1.104	572	2.294	1.492	294	42	11	2	17	5.239	1.681	11.637
25-29	1.716	1.123	6.237	6.765	2.152	322	68	19	140	17.279	9.151	45.251
30-34	1.699	1.209	4.075	9.347	7.375	1.586	329	86	632	24.497	18.713	77.926
35-39	1.510	1.066	2.404	6.183	9.900	3.300	893	267	2.000	24.457	20.618	88.325
40-44	1.545	1.158	2.215	4.913	10.504	5.042	1.560	722	5.383	26.501	22.740	102.683
45-49	1.689	1.262	2.443	4.403	8.582	4.794	1.956	909	6.875	24.776	20.758	96.693
50-54	2.699	2.067	3.984	5.755	7.348	3.928	1.491	819	6.243	26.024	19.627	92.153
55-59	4.158	3.116	6.866	6.912	5.323	2.401	905	529	4.041	27.094	16.580	81.394
60-64	4.059	3.083	6.341	4.470	2.319	930	362	196	1.503	18.677	8.715	47.752
65-69	6.257	4.739	8.728	3.715	1.430	717	357	240	1.821	21.444	7.013	48.126
70-74	6.575	4.926	7.528	2.240	712	379	289	197	1.534	17.920	4.350	36.362
75 e più'	9.435	6.671	6.707	1.793	612	390	271	223	1.753	19.431	4.324	36.005

segue TAV. 17 — Famiglie residenti per ampiezza, stato civile, classe di età e sesso del capo famiglia di censimento

B — MASCHI

STATO CIVILE E CLASSE DI ETÀ DEL CAPO FAMIGLIA	FAMIGLIE CON COMPONENTI											
	1		2	3	4	5	6	7 e più		TOTALE		
	TOTALE	di cui non coabitante						Famiglie	Componenti	FAMIGLIE		COMPONENTI
			Numero	di cui con figli								
Celibi	7.206	5.024	4.140	1.493	458	164	84	71	543	13.616	402	23.664
Meno di 20	48	24	56	41	16	3	6	3	22	173	9	420
20-24	612	297	326	161	68	17	5	2	17	1.191	52	2.151
25-29	845	548	405	175	52	23	7	2	15	1.509	67	2.560
30-34	697	494	392	163	51	10	10	4	28	1.327	71	2.312
35-39	630	445	433	138	42	11	7	4	31	1.265	48	2.206
40-44	634	472	548	176	38	20	3	6	44	1.425	47	2.572
45-49	669	487	494	159	46	22	8	9	72	1.407	33	2.548
50-54	825	628	499	163	45	13	14	12	92	1.571	27	2.733
55-59	732	539	350	120	40	23	12	15	115	1.292	21	2.254
60-64	417	309	159	64	12	9	3	2	15	666	8	1.053
65-69	496	355	185	57	15	6	6	6	44	771	8	1.207
70-74	321	222	167	38	17	4	2	4	31	553	5	900
75 e piu'	280	204	126	38	16	3	1	2	17	466	6	748
Coniugati	1.017	734	43.537	50.877	53.643	22.521	7.994	3.906	29.598	183.495	136.352	645.461
Meno di 20	1	—	9	51	4	2	2	1	8	70	59	218
20-24	22	16	1.767	1.287	213	25	6	—	—	3.320	1.478	8.430
25-29	100	64	5.441	6.418	2.060	295	58	13	93	14.385	8.654	40.392
30-34	135	101	3.171	8.806	7.169	1.527	302	75	555	21.185	17.721	71.573
35-39	93	64	1.410	5.613	9.646	3.221	862	253	1.893	21.098	19.482	81.506
40-44	103	83	1.057	4.099	10.113	4.889	1.517	697	5.192	22.475	21.174	93.705
45-49	83	64	1.138	3.517	8.177	4.623	1.889	870	6.575	20.297	18.893	86.642
50-54	83	66	2.175	4.759	6.946	3.779	1.433	781	5.957	19.956	17.408	79.944
55-59	96	63	4.733	6.016	4.955	2.270	858	500	3.812	19.428	14.135	67.740
60-64	76	60	4.964	3.967	2.148	850	330	174	1.327	12.509	7.179	38.054
65-69	102	77	7.071	3.275	1.263	604	317	215	1.631	12.847	5.350	35.674
70-74	74	45	6.054	1.870	577	254	231	171	1.330	9.231	2.892	24.086
75 e piu'	49	31	4.547	1.199	372	182	189	156	1.225	6.694	1.927	17.497
Separati legalmente	1.345	923	320	189	84	31	11	8	57	1.988	417	3.166
Meno di 20	—	—	—	—	—	—	—	—	—	—	—	—
20-24	12	6	2	1	1	—	—	—	—	16	3	23
25-29	106	68	28	15	3	—	1	—	—	153	24	225
30-34	234	153	49	30	11	3	2	2	14	331	61	507
35-39	216	147	67	36	16	4	2	—	—	341	75	554
40-44	178	128	50	37	22	12	3	3	22	305	90	577
45-49	139	100	27	28	10	7	3	3	22	305	90	577
50-54	131	94	34	22	14	5	2	1	7	214	62	371
55-59	131	85	24	12	4	—	—	—	—	209	57	366
60-64	79	57	16	4	2	—	—	—	—	171	23	231
65-69	67	47	13	4	1	—	—	—	—	101	11	131
70-74	34	25	4	—	—	—	—	—	—	85	10	109
75 e piu'	18	13	6	—	—	—	—	—	—	38	—	42
Vedovi	3.261	2.154	1.420	761	391	263	124	80	619	6.300	2.737	12.626
Meno di 20	—	—	—	—	—	—	—	—	—	—	—	—
20-24	3	2	1	—	1	—	—	—	—	5	2	9
25-29	6	6	4	—	—	—	—	—	—	10	3	14
30-34	9	9	12	1	2	1	—	—	—	25	15	49
35-39	5	4	20	20	11	3	1	—	—	60	48	170
40-44	7	5	15	53	24	7	4	3	21	113	100	372
45-49	27	19	59	62	35	16	9	2	15	210	174	620
50-54	61	49	94	98	57	17	6	7	51	340	262	943
55-59	173	111	165	115	58	16	10	6	47	543	338	1.267
60-64	257	177	135	80	39	18	8	6	43	543	268	1.104
65-69	555	369	234	101	44	37	10	8	60	989	380	1.807
70-74	731	479	245	87	38	58	28	10	77	1.197	405	2.169
75 e piu'	1.427	924	436	144	82	90	48	38	305	2.265	742	4.102
Divorziati	353	226	86	53	18	9	2	—	—	521	108	813
Meno di 20	—	—	—	—	—	—	—	—	—	—	—	—
20-24	4	2	1	1	1	—	—	—	—	7	2	13
25-29	23	12	6	2	1	1	—	—	—	33	6	50
30-34	32	16	5	9	3	—	—	—	—	49	14	81
35-39	58	40	14	14	5	1	—	—	—	92	24	153
40-44	49	30	9	7	4	3	—	—	—	72	20	119
45-49	40	28	15	10	1	2	—	—	—	69	21	120
50-54	55	32	14	6	1	1	—	—	—	78	9	116
55-59	43	28	10	2	2	—	—	—	—	57	9	77
60-64	30	23	6	2	—	—	—	—	—	38	—	48
65-69	14	10	5	—	—	—	1	—	—	20	2	29
70-74	5	5	1	—	—	—	—	—	—	6	1	7
75 e piu'	—	—	—	—	—	—	—	—	—	—	—	—
TOTALE	13.182	9.061	49.503	53.373	54.594	22.988	8.215	4.065	30.817	205.920	140.016	685.730
Meno di 20	49	24	65	92	20	5	8	4	30	243	68	638
20-24	649	321	2.096	1.449	283	42	11	2	17	4.532	1.535	10.613
25-29	1.061	688	5.879	6.609	2.116	318	66	15	108	16.064	8.750	43.204
30-34	1.098	769	3.630	9.002	7.234	1.542	314	81	597	22.901	17.874	74.491
35-39	976	676	1.935	5.816	9.718	3.239	872	257	1.924	22.813	19.667	84.517
40-44	980	728	1.684	4.379	10.202	4.929	1.527	709	5.279	24.410	21.435	97.379
45-49	967	700	1.727	3.773	8.272	4.671	1.908	882	6.669	22.200	19.182	90.300
50-54	1.140	865	2.817	5.052	7.063	3.816	1.455	802	6.114	22.145	17.775	84.106
55-59	1.187	830	5.286	6.269	5.058	2.310	881	521	3.974	21.512	14.526	71.608
60-64	872	631	5.284	4.117	2.203	877	341	182	1.385	18.776	7.475	40.419
65-69	1.250	871	7.509	3.439	1.323	647	333	229	1.735	14.730	5.748	38.845
70-74	1.174	781	6.475	1.995	632	317	261	185	1.438	11.039	3.304	27.226
75 e piu'	1.779	1.177	5.116	1.381	470	275	238	196	1.547	9.455	2.677	22.384

segue TAV. 17 — Famiglie residenti per ampiezza, stato civile, classe di età e sesso del capo famiglia di censimento

C — FEMMINE

STATO CIVILE E CLASSE DI ETÀ DEL CAPO FAMIGLIA	FAMIGLIE CON COMPONENTI											
	1		2	3	4	5	6	7 e più		TOTALE		COMPONENTI
	TOTALE	di cui non coabitante						Famiglie	Componenti	FAMIGLIE		
									Numero	di cui con figli		
Nubili	8.383	6.335	2.434	530	123	53	16	9	75	11.548	760	15.769
Meno di 20	60	28	11	3	2	1	—	—	—	77	2	104
20-24	378	199	91	25	4	—	—	—	—	498	50	651
25-29	455	299	132	34	13	1	1	2	18	638	88	902
30-34	395	293	130	47	12	5	2	—	—	591	98	881
35-39	370	270	180	40	8	4	—	3	23	605	109	925
40-44	380	297	200	47	15	3	2	2	19	649	104	1.027
45-49	452	359	213	48	8	6	3	—	—	730	81	1.102
50-54	738	598	269	57	14	5	—	—	—	1.083	49	1.528
55-59	1.061	846	302	56	17	8	2	—	—	1.446	61	1.953
60-64	807	608	176	44	8	4	3	—	—	1.042	37	1.361
65-69	1.017	803	216	32	6	9	2	2	15	1.284	29	1.641
70-74	953	724	200	43	5	3	1	—	—	1.205	27	1.523
75 e piu'	1.317	1.011	314	54	11	4	—	—	—	1.700	25	2.171
Coniugate	800	622	750	534	361	148	54	29	220	2.676	1.412	6.630
Meno di 20	3	1	2	1	—	—	—	—	—	6	1	10
20-24	35	24	52	14	3	—	—	—	—	104	37	193
25-29	77	53	89	53	13	2	—	—	—	234	108	476
30-34	53	40	90	105	59	20	6	3	21	336	247	941
35-39	40	33	51	61	57	26	8	1	8	244	188	739
40-44	46	37	45	75	82	32	10	5	40	295	229	949
45-49	44	37	51	39	63	24	8	8	59	237	165	742
50-54	83	70	79	56	24	23	10	5	37	280	142	717
55-59	107	90	70	57	31	7	6	3	24	281	127	637
60-64	82	60	64	24	11	6	2	1	8	190	58	376
65-69	95	75	55	20	8	4	2	1	9	185	50	338
70-74	72	52	52	19	6	1	2	—	—	152	34	274
75 e piu'	63	50	50	10	4	3	—	2	14	132	26	238
Separate legalmente	724	530	703	488	171	46	14	6	45	2.152	1.354	4.637
Meno di 20	—	—	4	—	—	—	—	—	—	4	3	8
20-24	31	21	43	4	1	—	—	—	—	79	44	133
25-29	105	73	103	46	6	1	1	1	7	263	151	491
30-34	129	93	146	115	34	8	4	1	7	437	294	973
35-39	72	46	111	104	40	13	2	2	17	344	263	860
40-44	52	37	102	87	49	10	3	—	—	303	240	781
45-49	44	31	56	70	26	5	3	2	14	206	157	527
50-54	67	52	59	35	9	5	—	—	—	175	98	351
55-59	74	59	51	14	4	—	1	—	—	144	65	240
60-64	54	45	14	12	1	2	—	—	—	83	26	132
65-69	50	36	9	1	1	2	—	—	—	63	10	85
70-74	23	18	4	—	—	—	—	—	—	27	3	31
75 e piu'	23	19	1	—	—	—	—	—	—	24	—	25
Vedove	19.129	14.229	6.294	3.035	1.290	593	199	102	801	30.642	10.452	50.942
Meno di 20	—	—	1	—	—	—	—	—	—	1	1	2
20-24	10	7	9	—	3	—	—	—	—	22	12	40
25-29	14	8	25	20	4	—	—	—	—	63	44	140
30-34	13	6	58	68	30	9	2	1	7	181	162	517
35-39	20	17	87	147	68	16	11	4	28	353	329	1.081
40-44	56	39	149	288	149	64	17	5	38	728	652	2.274
45-49	151	111	358	451	208	87	34	17	133	1.306	1.112	3.824
50-54	625	444	721	532	234	79	26	12	92	2.229	1.506	5.242
55-59	1.657	1.235	1.136	507	210	76	15	5	43	3.606	1.773	6.803
60-64	2.195	1.698	794	269	96	41	16	13	110	3.424	1.110	5.385
65-69	3.809	2.923	937	222	92	55	20	8	62	5.143	1.175	7.174
70-74	4.335	3.336	794	183	69	58	25	12	96	5.476	981	7.284
75 e piu'	6.244	4.405	1.225	348	127	108	33	25	192	8.110	1.595	11.176
Divorziate	340	268	221	124	34	9	2	2	14	732	351	1.361
Meno di 20	1	—	3	—	—	—	—	—	—	4	3	7
20-24	4	2	9	3	—	—	—	1	7	17	10	38
25-29	11	8	21	10	6	2	1	—	—	51	38	123
30-34	32	24	40	15	9	2	—	—	—	98	62	203
35-39	31	20	35	37	7	4	1	1	7	116	80	273
40-44	31	24	38	22	5	1	—	—	—	97	61	198
45-49	46	38	39	23	4	—	—	—	—	112	57	209
50-54	72	56	21	9	3	—	—	—	—	105	28	153
55-59	49	41	9	4	—	—	—	—	—	62	9	79
60-64	36	31	2	1	—	—	—	—	—	39	1	43
65-69	18	15	3	—	—	—	—	—	—	21	1	24
70-74	9	9	1	—	—	—	—	—	—	10	1	11
75 e piu'	—	—	—	—	—	—	—	—	—	—	—	—
TOTALE	29.376	21.984	10.402	4.711	1.979	849	285	148	1.155	47.750	14.329	79.339
Meno di 20	63	29	18	4	2	1	—	—	—	88	7	124
20-24	455	251	198	43	11	—	—	—	—	707	146	1.024
25-29	655	435	358	156	36	4	2	4	32	1.215	401	2.047
30-34	601	440	445	345	141	44	15	5	35	1.596	839	3.435
35-39	534	390	469	367	182	61	21	10	76	1.644	951	3.808
40-44	565	430	531	534	302	113	33	13	104	2.091	1.305	5.304
45-49	722	562	716	630	310	123	48	27	206	2.576	1.576	6.393
50-54	1.559	1.202	1.167	703	285	112	36	17	129	3.879	1.852	8.047
55-59	2.971	2.286	1.580	643	265	91	24	8	67	5.582	2.054	9.786
60-64	3.187	2.452	1.057	353	116	53	21	14	118	4.801	1.240	7.333
65-69	5.007	3.868	1.219	276	107	70	24	11	86	6.714	1.265	9.281
70-74	5.401	4.145	1.053	245	80	62	28	12	96	6.881	1.046	9.136
75 e piu'	7.656	5.494	1.591	412	142	115	33	27	206	9.976	1.647	13.621

TAV. 18 - Famiglie residenti per condizione professionale o

CONDIZIONE DEL CAPO FAMIGLIA	FAMIGLIE CON COMPONENTI TUTTI IN CONDIZIONE PROFESSIONALE							
	TUTTI IN AGRICOLTURA		TUTTI NELLE INDUSTRIE		TUTTI IN ALTRE ATTIVITÀ		TUTTI IN SETTORI DIVERSI	
	Famiglie	Componenti	Famiglie	Componenti	Famiglie	Componenti	Famiglie	Componenti
Occupato	1.368	1.986	6.443	10.093	12.864	19.164	6.055	14.412
-Agricoltura	1.368	1.986	—	—	—	—	983	2.667
-Industrie	—	—	6.443	10.093	—	—	2.681	6.152
-Altre attività'	—	—	—	—	12.864	19.164	2.391	5.593
Disoccupato	33	35	320	381	349	427	139	339
In condizione non professionale	—	—	—	—	—	—	—	—
In cerca di prima occupazione	—	—	—	—	—	—	—	—
Studenti	—	—	—	—	—	—	—	—
Casalinghe	—	—	—	—	—	—	—	—
Ritirati dal lavoro	—	—	—	—	—	—	—	—
Altri	—	—	—	—	—	—	—	—
TOTALE	1.401	2.021	6.763	10.474	13.213	19.591	6.194	14.751

TAV. 19 - Famiglie residenti per ampiezza e numero di componenti (occupati, in età inferiore a 6 anni, in età di 60 anni e più, in età di 75 anni e più)

COMPONENTI OCCUPATI — COMPONENTI IN ETÀ INFERIORE A 6 ANNI — COMPONENTI IN ETÀ DI 60 ANNI E PIÙ — COMPONENTI IN ETÀ DI 75 ANNI E PIÙ	FAMIGLIE CON COMPONENTI									
	1	2	3	4	5	6	7 e più		TOTALE	
							Famiglie	Componenti	Famiglie	Componenti
NUMERO COMPONENTI OCCUPATI										
Nessuno	31.124	27.265	5.185	1.603	464	136	49	384	65.826	111.141
1	11.434	20.539	29.685	29.234	10.380	2.978	965	7.065	105.215	335.336
2	—	12.101	21.580	20.182	8.004	2.683	1.158	8.654	65.708	234.442
3	—	—	1.634	4.922	3.774	1.738	1.016	7.676	13.084	61.564
4	—	—	—	632	1.114	806	598	4.652	3.150	17.586
5 e più	—	—	—	—	101	159	427	3.541	687	5.000
TOTALE	42.558	59.905	58.084	56.573	23.837	8.500	4.213	31.972	253.670	765.069
NUMERO COMPONENTI IN ETÀ INFERIORE A 6 ANNI										
Nessuno	42.558	59.384	41.084	40.561	17.361	5.892	2.587	19.420	209.427	588.399
1	—	521	16.909	11.011	4.841	1.968	1.142	8.702	36.392	140.528
2	—	—	91	4.991	1.320	532	377	2.936	7.311	32.965
3 e più	—	—	—	10	315	108	107	914	540	3.177
TOTALE	42.558	59.905	58.084	56.573	23.837	8.500	4.213	31.972	253.670	765.069
NUMERO COMPONENTI IN ETÀ DI 60 ANNI E PIÙ										
Nessuno	16.232	26.894	43.233	48.197	16.814	4.721	2.014	15.267	158.105	520.170
1	26.326	13.693	7.975	5.962	5.631	2.456	1.192	8.970	63.235	153.346
2	—	19.318	6.164	2.089	1.256	1.255	871	6.653	30.953	85.947
3 e più	—	—	712	325	136	68	136	1.082	1.377	5.606
TOTALE	42.558	59.905	58.084	56.573	23.837	8.500	4.213	31.972	253.670	765.069
NUMERO COMPONENTI IN ETÀ DI 75 ANNI E PIÙ										
Nessuno	33.123	51.063	54.491	54.019	21.040	6.807	3.049	23.127	223.592	683.967
1	9.435	6.626	2.898	2.277	2.627	1.449	912	6.892	26.224	69.210
2	—	2.216	644	265	159	241	235	1.805	3.760	11.470
3 e più	—	—	51	12	11	3	17	148	94	422
TOTALE	42.558	59.905	58.084	56.573	23.837	8.500	4.213	31.972	253.670	765.069

non professionale dei componenti e condizione del capo famiglia di censimento

FAMIGLIE CON COMPONENTI IN CONDIZIONE PROFESSIONALE E NON PROFESSIONALE								FAMIGLIE CON COMPONENTI TUTTI IN CONDIZIONE NON PROFESSIONALE	
TUTTI IN AGRICOLTURA		TUTTI NELLE INDUSTRIE		TUTTI IN ALTRE ATTIVITÀ		TUTTI IN SETTORI DIVERSI			
Famiglie	Componenti	Famiglie	Componenti	Famiglie	Componenti	Famiglie	Componenti	Famiglie	Componenti
10.540	40.366	46.256	173.416	50.876	185.296	25.778	110.231	—	—
10.540	40.366	—	—	—	—	6.636	31.107	—	—
—	—	46.256	173.416	—	—	10.542	43.430	—	—
—	—	—	—	50.876	185.296	8.600	35.694	—	—
57	175	693	2.477	461	1.528	365	1.530	—	—
2.034	8.051	10.728	37.179	10.996	34.624	3.951	18.609	63.364	104.750
8	24	85	308	130	395	26	130	648	1.392
3	6	24	55	70	175	—	—	321	450
170	482	2.024	5.684	2.216	5.786	672	2.709	12.991	16.570
1.724	7.002	7.814	28.233	7.907	26.069	2.947	14.321	45.480	79.708
129	537	781	2.899	673	2.199	306	1.449	3.924	6.630
12.631	48.592	57.677	213.072	62.333	221.448	30.094	130.370	63.364	104.750

TAV. 20 - Famiglie residenti per ampiezza e specie di alloggio in cui dimorano

SPECIE DI ALLOGGIO	FAMIGLIE CON COMPONENTI									
	1	2	3	4	5	6	7 e più		TOTALE	
							Famiglie	Componenti	Famiglie	Componenti
FAMIGLIE CHE OCCUPANO UN'ABITAZIONE	33.764	56.882	56.224	55.456	23.582	8.445	4.171	31.615	238.524	738.219
In proprietà	16.094	31.429	30.472	32.875	15.472	5.982	3.094	23.468	135.418	438.588
In affitto	15.350	22.098	22.148	19.396	6.881	2.011	862	6.514	88.746	256.559
Ad altro titolo	2.320	3.355	3.604	3.185	1.229	452	215	1.633	14.360	43.072
FAMIGLIE CHE OCCUPANO UN ALTRO TIPO DI ALLOGGIO	114	63	54	44	19	17	22	201	333	976
FAMIGLIE IN COABITAZIONE	8.665	2.959	1.804	1.071	236	38	20	156	14.793	25.843
FAMIGLIE SENZA ABITAZIONE	15	1	2	2	—	—	—	—	20	31
TOTALE	42.558	59.905	58.084	56.573	23.837	8.500	4.213	31.972	253.670	765.069

TAV. 21 - Famiglie residenti per tipo della

TIPO DELLA FAMIGLIA	NUMERO DEI					
	1			2		
	FAMIGLIE	FIGLI CONVIVENTI		FAMIGLIE	FIGLI CONVIVENTI	
		TOTALE	di cui in età inferiore a 18 anni		TOTALE	di cui in età inferiore a 18 anni
Tipo C 1	48.418	48.418	31.426	49.160	98.320	74.330
Tipo C 2	1.799	1.799	553	829	1.658	693
- di cui con padre separato legalmente	207	207	162	99	198	158
Tipo C 3	7.076	7.076	1.777	3.215	6.430	2.643
- di cui con madre separata legalmente	655	655	489	427	854	653
Tipo D 2.1	3.247	3.247	2.292	4.621	9.242	7.287
Tipo D 2.2	2.758	2.758	484	1.534	3.068	1.274
Tipo D 3.1	196	196	71	122	244	156
- di cui con padre separato legalmente	9	9	7	9	18	14
Tipo D 3.2	705	705	168	290	580	268
- di cui con padre separato legalmente	32	32	22	17	34	27
Tipo D 4.1	260	260	122	181	362	211
- di cui con madre separata legalmente	18	18	14	19	38	29
Tipo D 4.2	1.176	1.176	251	487	974	470
- di cui con madre separata legalmente	36	36	21	12	24	15
TOTALE	65.635	65.635	37.144	60.439	120.878	87.332

TAV. 22 - Convivenze e componenti permanenti,

SPECIE DELLA CONVIVENZA	NUMERO CONVIVENZE	COMPONENTI					
		IN CONDIZIONE PROFESSIONALE					
		DIRIGENTI E IMPIEGATI		LAVORATORI DIPENDENTI		ALTRI	
		In complesso	di cui nella pubblica amministrazione, servizi pubblici e privati	In complesso	di cui nella pubblica amministrazione, servizi pubblici e privati	In complesso	di cui nella pubblica amministrazione, servizi pubblici e privati
Convivenze ecclesiastiche	313	992	974	443	327	59	25
Istituti di istruzione	63	241	236	94	78	4	—
Istituti assistenziali	96	114	102	158	97	9	2
Istituti e case di cura	33	82	81	106	89	26	19
Istituti di prevenzione e pena	1	—	—	48	44	—	—
Alberghi, pensioni, locande	136	26	9	56	7	7	1
Navi mercantili	—	—	—	—	—	—	—
Altre convivenze	121	458	451	347	327	1	—
TOTALE	763	1.913	1.853	1.252	969	106	47

TAV. 23 - Convivenze secondo il numero di componenti

SPECIE DELLA CONVIVENZA	NUMERO CONVIVENZE	COMPONENTI			da 1 a 15			da 16 a 25	
		M	F	MF	CONVIVENZE	COMPONENTI		CONVIVENZE	COMPO
						MF	M		
Convivenze ecclesiastiche	313	794	3.058	3.852	263	1.229	379	15	294
Istituti di istruzione	63	497	423	920	49	247	45	4	83
Istituti assistenziali	96	1.386	2.879	4.265	39	272	65	10	203
Istituti e case di cura	33	3.454	3.555	7.009	3	21	2	1	24
Istituti di prevenzione e pena	1	287	28	315	—	—	—	—	—
Alberghi, pensioni, locande	136	1.220	787	2.007	104	548	372	10	198
Navi mercantili	—	—	—	—	—	—	—	—	—
Altre convivenze	121	5.774	117	5.891	86	283	234	7	153
TOTALE	763	13.412	10.847	24.259	544	2.600	1.097	47	955

famiglia e numero di figli conviventi

FIGLI CONVIVENTI											
3			4			5 e più			TOTALE		
FAMIGLIE	FIGLI CONVIVENTI		FAMIGLIE	FIGLI CONVIVENTI		FAMIGLIE	FIGLI CONVIVENTI		FAMIGLIE	FIGLI CONVIVENTI	
	TOTALE	di cui in età inferiore a 18 anni		TOTALE	di cui in età inferiore a 18 anni		TOTALE	di cui in età inferiore a 18 anni		TOTALE	di cui in età inferiore a 18 anni
16.369	49.107	35.623	4.287	17.148	11.892	1.661	9.170	6.244	119.895	222.163	159.515
276	828	366	87	348	168	40	226	149	3.031	4.859	1.929
17	51	38	13	52	39	4	21	19	340	529	416
1.009	3.027	1.450	297	1.188	565	124	671	383	11.721	18.392	6.818
133	399	300	32	128	95	10	54	45	1.257	2.090	1.582
1.791	5.373	4.232	526	2.104	1.592	182	989	696	10.367	20.955	16.099
709	2.127	1.111	229	916	536	145	815	459	5.375	9.684	3.864
55	165	103	25	100	54	10	57	34	408	762	418
3	9	7	—	—	—	—	—	—	21	36	28
92	276	142	26	104	57	13	71	49	1.126	1.736	684
3	9	8	1	4	4	3	15	12	56	94	73
62	186	123	20	80	46	6	34	26	529	922	528
4	12	11	—	—	—	—	—	—	41	68	54
164	492	252	44	176	85	22	129	77	1.893	2.947	1.135
6	18	13	2	8	4	—	—	—	56	86	53
20.527	61.581	43.402	5.541	22.164	14.995	2.203	12.162	8.117	154.345	282.420	190.990

attivi e non attivi, per specie della convivenza

ATTIVI				COMPONENTI NON ATTIVI			TOTALE COMPONENTI		
IN CERCA DI PRIMA OCCUPAZIONE	TOTALE			MASCHI	FEMMINE	MASCHI E FEMMINE	MASCHI	FEMMINE	MASCHI E FEMMINE
	MASCHI	FEMMINE	MASCHI E FEMMINE						
—	366	1.128	1.494	742	2.142	2.884	1.108	3.270	4.378
—	102	237	339	64	84	148	166	321	487
12	27	266	293	1.055	2.072	3.127	1.082	2.338	3.420
—	25	189	214	427	677	1.104	452	866	1.318
—	44	4	48	1	—	1	45	4	49
—	62	27	89	15	16	31	77	43	120
—	—	—	—	—	—	—	—	—	—
5	770	41	811	31	62	93	801	103	904
17	1.396	1.892	3.288	2.335	5.053	7.388	3.731	6.945	10.676

presenti per sesso e specie della convivenza

NENTI	da 26 a 50			da 51 a 75			da 76 a 100			oltre 100		
	CONVIVENZE	COMPONENTI		CONVIVENZE	COMPONENTI		CONVIVENZE	COMPONENTI		CONVIVENZE	COMPONENTI	
		MF	M		MF	M		MF	M		MF	M
58	17	611	201	8	543	149	7	630	1	3	545	6
36	7	225	85	2	107	82	—	—	—	1	258	249
60	20	727	150	12	746	234	4	358	142	11	1.959	735
5	4	164	74	2	117	16	1	76	21	22	6.607	3.336
—	—	—	—	—	—	—	—	—	—	1	315	287
129	12	380	233	5	302	186	1	77	38	4	502	262
—	—	—	—	—	—	—	—	—	—	—	—	—
137	3	119	119	2	126	74	2	176	176	19	5.034	5.034
425	63	2.226	862	31	1.941	741	15	1.317	378	61	15.220	9.909

TAV. 24 - Abitazioni occupate per numero di occupanti,

NUMERO DI STANZE — TITOLO DI GODIMENTO	ABITAZIONI OCCUPATE					
	1	2	3	4	5	6
Abitazioni occupate	30.948	54.555	55.473	55.486	25.973	10.471
1	855	175	121	128	69	22
2	5.640	3.378	1.138	505	114	43
3	8.070	10.387	7.016	4.658	1.414	330
4	9.863	21.879	22.019	19.639	6.980	2.155
5	3.951	11.539	15.137	17.550	8.496	3.127
6	1.464	4.171	5.817	7.084	4.312	2.058
7	466	1.447	2.093	2.694	1.966	999
8	347	863	1.165	1.707	1.297	858
9 e piu'	292	716	967	1.521	1.325	879
- di cui in proprieta'	14.680	29.499	29.741	32.730	17.157	7.447
1	169	96	70	83	55	18
2	1.844	1.260	322	141	44	22
3	3.009	4.145	2.236	1.556	534	149
4	5.276	11.435	10.280	9.193	3.453	1.176
5	2.499	7.132	9.265	11.473	5.766	2.104
6	1.041	3.041	4.171	5.317	3.354	1.620
7	348	1.097	1.632	2.165	1.666	837
8	279	704	959	1.456	1.113	749
9 e piu'	215	589	806	1.346	1.172	772
- di cui in affitto	14.100	21.784	22.174	19.593	7.506	2.440
1	548	68	38	29	7	3
2	3.351	1.815	670	315	60	15
3	4.628	5.595	4.273	2.779	804	157
4	4.013	9.318	10.470	9.285	3.120	820
5	1.149	3.719	4.881	5.152	2.344	874
6	295	857	1.271	1.355	714	339
7	59	244	340	390	212	107
8	25	103	140	183	145	62
9 e piu'	32	65	91	105	100	63
Abit.occup.senza stanze esclusivam.ad altro uso	30.948	54.555	55.473	55.486	25.973	10.471
1	876	180	123	130	69	22
2	5.707	3.425	1.153	517	116	45
3	8.157	10.599	7.219	4.782	1.471	344
4	9.878	22.111	22.299	20.031	7.112	2.217
5	3.912	11.518	15.203	17.732	8.712	3.225
6	1.439	4.056	5.740	6.966	4.314	2.051
7	431	1.343	1.935	2.584	1.891	1.005
8	303	762	1.029	1.526	1.200	813
9 e piu'	245	561	772	1.218	1.088	749
- di cui in proprieta'	14.680	29.499	29.741	32.730	17.157	7.447
1	175	97	71	85	55	18
2	1.875	1.279	328	145	46	22
3	3.074	4.272	2.343	1.620	564	159
4	5.287	11.615	10.480	9.474	3.549	1.217
5	2.484	7.156	9.379	11.685	5.951	2.194
6	1.027	2.960	4.128	5.258	3.385	1.622
7	330	1.018	1.512	2.071	1.603	850
8	244	636	855	1.314	1.045	712
9 e piu'	184	466	645	1.078	959	653
- di cui in affitto	14.100	21.784	22.174	19.593	7.506	2.440
1	561	72	39	29	7	3
2	3.379	1.839	676	323	60	16
3	4.648	5.659	4.352	2.827	826	162
4	4.007	9.354	10.522	9.375	3.142	836
5	1.128	3.686	4.836	5.120	2.369	875
6	281	813	1.254	1.311	698	332
7	47	226	312	372	201	101
8	23	86	109	152	122	56
9 e piu'	26	49	74	84	81	59
Abit.occ.senza stanze esclus.altro uso e cucine	30.948	54.555	55.473	55.486	25.973	10.471
1	4.544	2.267	772	404	136	55
2	8.574	9.435	5.571	3.381	1.050	260
3	10.326	21.911	21.665	18.948	6.492	1.952
4	4.863	13.441	16.856	19.059	9.009	3.289
5	1.568	4.620	6.559	8.006	4.873	2.258
6	504	1.529	2.230	2.949	2.127	1.142
7	292	756	989	1.471	1.148	731
8	137	332	472	719	640	448
9 e piu'	140	264	359	549	498	336
- di cui in proprieta'	14.680	29.499	29.741	32.730	17.157	7.447
1	1.414	976	286	179	83	34
2	3.096	3.696	1.806	1.160	414	133
3	5.173	11.000	9.665	8.572	3.094	1.032
4	3.047	8.210	10.079	12.106	5.982	2.205
5	1.119	3.327	4.662	5.986	3.798	1.764
6	386	1.168	1.731	2.355	1.794	964
7	235	628	820	1.256	997	634
8	99	273	388	628	552	386
9 e piu'	111	221	304	488	443	295
- di cui in affitto	14.100	21.784	22.174	19.593	7.506	2.440
1	2.668	1.070	365	174	39	15
2	4.984	5.080	3.318	1.960	573	108
3	4.560	9.804	10.732	9.239	3.013	764
4	1.468	4.457	5.711	5.977	2.610	924
5	314	978	1.484	1.562	832	393
6	55	252	374	432	228	116
7	25	90	110	157	122	57
8	15	32	50	57	56	40
9 e piu'	11	21	30	35	33	23

numero di stanze e titolo di godimento

DA PERSONE				TOTALE			
7	8	9 e più		ABITAZIONI	STANZE	OCCUPANTI	
		ABITAZIONI	OCCUPANTI			FAMIGLIE	COMPONENTI
3.508	1.301	809	7.886	238.524	1.109.645	253.264	763.962
11	5	2	20	1.388	1.388	1.437	2.694
14	4	1	9	10.837	21.674	11.156	18.797
87	27	21	212	32.010	96.030	33.313	78.611
514	172	78	759	83.299	333.196	87.709	251.797
909	263	125	1.179	61.097	305.485	65.102	213.528
705	250	155	1.486	26.016	156.096	27.998	97.922
426	178	79	763	10.348	72.436	11.313	41.408
390	170	116	1.131	6.913	55.304	7.750	29.250
452	232	232	2.327	6.616	68.036	7.486	29.955
2.596	964	604	5.901	135.418	683.182	144.773	456.073
7	5	1	9	504	504	526	1.384
5	3	—	—	3.641	7.282	3.712	6.305
43	15	13	134	11.700	35.100	12.173	28.350
313	103	40	394	41.269	165.076	43.597	123.488
596	163	71	671	39.069	195.345	41.763	138.051
548	180	114	1.088	19.386	116.316	20.906	73.758
349	149	65	631	8.308	58.156	9.107	33.716
331	144	101	981	5.836	46.688	6.553	24.897
404	202	199	1.993	5.705	58.715	6.436	26.124
736	257	156	1.514	88.746	361.147	93.343	263.454
2	—	1	11	696	696	718	992
7	—	1	9	6.234	12.468	6.459	10.699
41	12	7	69	18.296	54.888	19.063	45.167
170	55	33	319	37.284	149.136	39.139	113.668
270	83	46	435	18.518	92.590	19.632	63.791
117	52	29	282	5.029	30.174	5.383	18.363
59	19	7	67	1.437	10.059	1.553	5.461
40	16	8	81	722	5.776	796	2.969
30	20	24	241	530	5.360	600	2.344
3.508	1.301	809	7.886	238.524	1.096.825	253.264	763.962
11	5	2	20	1.418	1.418	1.467	2.739
16	4	1	9	10.984	21.968	11.307	19.087
88	27	21	212	32.708	98.124	34.040	80.603
525	174	80	778	84.427	337.708	88.899	255.828
942	276	128	1.206	61.648	308.240	65.714	216.403
718	261	157	1.505	25.702	154.212	27.683	97.130
441	179	87	843	9.896	69.272	10.867	40.105
371	165	116	1.130	6.285	50.280	7.079	26.943
396	210	217	2.183	5.456	55.603	6.208	25.124
2.596	964	604	5.901	135.418	673.390	144.773	456.073
7	5	1	9	514	514	536	1.403
7	3	—	—	3.705	7.410	3.779	6.432
44	15	13	134	12.104	36.312	12.596	29.463
319	105	41	403	42.087	168.348	44.458	126.376
620	173	75	708	39.717	198.585	42.466	141.024
563	190	115	1.098	19.248	115.488	20.775	73.579
366	150	72	698	7.972	55.804	8.766	32.761
315	141	100	970	5.362	42.896	6.051	23.137
355	182	187	1.881	4.709	48.033	5.346	21.898
736	257	156	1.514	88.746	359.027	93.343	263.454
2	—	1	11	714	714	736	1.016
7	—	1	9	6.301	12.602	6.527	10.831
41	12	7	69	18.534	55.602	19.309	45.884
173	55	33	319	37.497	149.988	39.367	114.477
275	85	46	435	18.420	92.100	19.535	63.623
118	52	30	291	4.889	29.334	5.233	17.928
58	18	8	80	1.343	9.401	1.464	5.164
36	16	8	81	608	4.864	673	2.537
26	19	22	219	440	4.422	499	1.994
3.508	1.301	809	7.886	238.524	889.310	253.264	763.962
26	8	3	29	8.215	8.215	8.441	14.295
67	19	14	139	28.371	56.742	29.464	65.251
481	154	78	769	82.007	246.021	86.153	244.475
921	287	127	1.191	67.852	271.408	72.294	233.262
753	273	161	1.553	29.071	145.355	31.324	109.430
499	201	105	1.013	11.286	67.716	12.432	45.649
361	150	113	1.094	6.011	42.077	6.690	25.602
199	105	76	739	3.128	25.024	3.513	13.953
201	104	132	1.359	2.583	26.752	2.953	12.045
2.596	964	604	5.901	135.418	552.861	144.773	456.073
14	7	1	9	2.994	2.994	3.055	5.722
35	13	10	103	10.363	20.726	10.759	23.866
290	92	37	371	38.955	116.865	41.044	115.255
594	176	74	695	42.473	169.892	45.388	147.529
589	204	120	1.153	21.569	107.845	23.299	82.185
408	162	87	842	9.055	54.330	10.007	37.083
315	130	97	933	5.112	35.784	5.691	21.942
163	89	63	613	2.641	21.128	2.960	11.863
188	91	115	1.182	2.256	23.297	2.570	10.628
736	257	156	1.514	88.746	284.586	93.343	263.454
8	—	2	20	4.341	4.341	4.487	6.960
29	6	3	27	16.061	32.122	16.699	36.729
161	51	35	342	38.359	115.077	40.202	114.846
279	92	46	433	21.564	86.256	22.874	73.139
129	50	29	284	5.771	28.855	6.169	21.075
69	23	11	105	1.560	9.360	1.694	6.017
29	16	7	74	613	4.291	676	2.520
21	9	11	107	291	2.328	328	1.303
11	10	12	122	186	1.956	214	865

TAV. 25 - Abitazioni occupate per numero di stanze, numero di famiglie, figura giuridica

NUMERO FAMIGLIE — FIGURA GIURIDICA DEL PROPRIETARIO — EPOCA DI COSTRUZIONE E TITOLO DI GODIMENTO — NUMERO SERVIZI INSTALLATI	ABITAZIONI					
	1	2	3	4	5	6
ABITAZIONI OCCUPATE	1.388	10.837	32.010	83.299	61.097	26.016
- Da una famiglia						
- numero	1.341	10.521	30.731	78.970	57.169	24.097
- componenti	2.514	17.893	73.988	233.793	195.317	88.308
- Da due famiglie						
- numero	45	313	1.258	4.257	3.855	1.861
- componenti	170	888	4.499	17.616	17.769	9.209
- Da tre e più famiglie						
- numero	2	3	21	72	73	58
- componenti	10	16	124	388	442	405
Figura giuridica del proprietario						
- Persona fisica	1.083	9.435	29.052	76.570	55.337	24.536
- Impresa bancaria o assicuratrice	41	42	242	498	419	142
- Altra impresa: di costruzioni, immobiliare, industriale, commerciale, ecc.	37	93	335	843	639	167
- Cooperativa edilizia di abitazione	2	54	144	713	1.401	350
- a proprietà individuale	2	34	74	539	1.088	288
- a proprietà indivisa	—	20	70	174	313	62
- Stato, Regioni, Province, Comuni	160	772	1.191	1.731	983	212
- Enti previdenziali (INPS, INPDAL, ecc.)	1	4	90	211	105	10
- Istituto autonomo case popolari (IACP)	3	260	526	1.962	1.720	402
- Altro proprietario	61	177	430	771	493	197
Epoca di costruzione						
Prima del 1919	279	3.277	6.610	12.018	6.583	4.447
- di cui in proprietà	67	1.323	2.797	6.491	3.845	3.044
1919 - 1945	177	1.645	3.598	6.876	3.580	2.308
- di cui in proprietà	57	481	1.177	3.358	1.941	1.537
1946 - 1960	269	2.083	7.881	16.728	9.286	3.849
- di cui in proprietà	108	608	2.724	8.315	5.678	2.733
1961 - 1971	269	1.984	8.982	28.625	20.298	7.490
- di cui in proprietà	113	609	2.941	13.201	12.974	5.775
1972 - 1975	179	733	2.215	8.763	9.722	3.674
- di cui in proprietà	91	258	889	4.155	6.255	2.852
1976 - 1980	155	894	2.188	9.052	10.292	3.713
- di cui in proprietà	50	314	1.029	5.182	7.439	3.021
Dopo il 1980	60	221	536	1.237	1.336	535
- di cui in proprietà	18	48	143	567	937	424
Numero di servizi installati						
Acqua potabile, gabinetto, bagno, elettricità, riscaldamento	946	7.619	27.835	77.358	58.805	24.667
Acqua potabile, gabinetto, bagno, elettricità	9	26	97	180	119	74
Acqua potabile, gabinetto, bagno	—	1	2	1	1	—
Acqua potabile, gabinetto, elettricità	5	47	61	113	33	29
Acqua potabile, gabinetto	2	1	3	—	1	—
Acqua potabile, elettricità	12	52	66	86	36	19
Gabinetto, elettricità	1	5	6	8	3	2
Altre combinazioni	403	3.070	3.930	5.541	2.094	1.222
Solo acqua potabile	1	2	1	2	—	1
Solo gabinetto	1	1	1	1	—	—
Solo elettricità	2	10	7	8	5	2
Nessun servizio	6	3	1	1	—	—

del proprietario, epoca di costruzione e titolo di godimento, numero di servizi installati

CON STANZE				TOTALE			
7	8	9 e più		ABITAZIONI	STANZE	OCCUPANTI	
		ABITAZIONI	STANZE			FAMIGLIE	COMPONENTI
10.348	6.913	6.616	68.036	238.524	1.109.645	253.264	763.962
9.426	6.142	5.844	60.082	224.241	1.036.083	224.241	—
36.599	24.970	25.412	—	—	—	—	698.794
882	708	690	7.083	13.869	70.835	27.738	—
4.528	3.845	3.914	—	—	—	—	62.438
40	63	82	871	414	2.727	1.285	—
281	435	629	—	—	—	—	2.730
9.985	6.719	6.405	65.790	219.122	1.026.727	232.459	700.929
35	12	9	86	1.440	6.217	1.529	4.170
66	49	50	524	2.279	10.175	2.394	7.300
65	13	14	155	2.756	13.213	2.935	9.203
52	10	5	55	2.092	10.115	2.226	6.975
13	3	9	100	664	3.098	709	2.228
50	30	21	219	5.150	19.197	5.527	16.159
8	1	—	—	430	1.772	467	1.323
45	15	5	49	4.938	21.445	5.384	18.150
94	74	112	1.213	2.409	10.899	2.569	6.728
2.194	1.788	1.831	19.686	39.027	183.680	41.585	116.252
1.584	1.359	1.422	15.431	21.932	111.948	23.416	68.106
1.083	861	771	7.789	20.899	95.771	22.454	62.951
783	696	634	6.417	10.664	54.375	11.546	33.817
1.568	977	889	8.948	43.530	192.254	46.665	129.673
1.247	838	777	7.840	23.028	110.817	24.946	70.533
2.635	1.641	1.548	15.570	73.472	339.256	78.089	243.935
2.249	1.469	1.421	14.268	40.752	204.241	43.747	143.013
1.362	783	730	7.386	28.161	137.180	29.500	98.384
1.155	690	667	6.744	17.012	88.630	17.976	62.619
1.319	755	756	7.733	29.124	141.459	30.430	99.240
1.133	688	702	7.189	19.558	100.438	20.545	69.490
187	108	91	924	4.311	20.045	4.541	13.527
157	96	82	826	2.472	12.733	2.597	8.495
9.882	6.510	6.311	64.943	219.933	1.037.345	233.922	718.221
34	33	28	310	600	2.923	621	1.921
—	—	—	—	5	17	5	8
15	13	6	59	322	1.341	326	782
—	—	—	—	7	18	7	8
11	6	7	65	295	1.142	300	667
2	1	—	—	28	110	28	37
403	350	263	2.649	17.276	66.569	17.995	42.210
—	—	—	—	7	22	7	12
—	—	—	—	4	10	4	4
1	—	—	—	35	119	37	78
—	—	1	10	12	29	12	14

TAV. 26 - Abitazioni occupate per tipo di fabbricato,

NUMERO STANZE — EPOCA DI COSTRUZIONE — SERVIZI INSTALLATI	FABBRICATO UTILIZZATO ESCLUSIVAMENTE AD USO ABITATIVO PER NUMERO DI ABITAZIONI						TOTALE
	1	2	da 3 a 8	da 9 a 15	da 16 a 30	31 e più	
ABITAZIONI	64.986	36.465	58.815	21.100	13.083	5.143	199.592
STANZE	336.450	170.557	249.547	87.530	53.972	21.332	919.388
FAMIGLIE	69.230	38.670	62.233	22.382	13.918	5.466	211.899
OCCUPANTI	222.689	117.964	177.547	62.429	38.838	16.018	635.485
Numero stanze							
1	331	185	339	79	86	99	1.119
2	2.413	1.546	3.245	990	574	386	9.154
3	5.732	4.051	10.180	3.885	2.328	748	26.924
4	18.328	11.865	23.655	9.252	6.052	1.926	71.078
5	15.873	11.280	14.974	5.265	3.141	1.519	52.052
6	10.201	4.571	4.213	1.200	659	376	21.220
7	4.867	1.488	1.214	266	132	56	8.023
8	3.665	769	557	96	71	27	5.185
9 e più	3.576	710	438	67	40	6	4.837
Epoca di costruzione							
Prima del 1919	16.491	4.738	8.124	906	371	37	30.667
1919 - 1945	7.548	3.280	5.015	1.024	227	147	17.241
1946 - 1960	9.476	6.285	13.590	4.507	2.306	509	36.673
1961 - 1971	15.677	11.791	17.340	8.352	6.316	1.977	61.453
1972 - 1975	7.356	5.113	6.765	2.736	1.483	781	24.234
1976 - 1980	7.337	4.636	6.808	3.167	2.099	1.547	25.594
Dopo il 1980	1.101	622	1.173	408	281	145	3.730
Servizi installati							
Acqua potabile	64.612	36.351	58.677	21.088	13.078	5.141	198.947
Gabinetto	63.225	36.078	58.380	21.071	13.076	5.142	196.972
Bagno	57.196	34.389	55.329	20.626	12.881	5.076	185.497
Elettricità	64.875	36.428	58.763	21.091	13.080	5.142	199.379
Riscaldamento	64.335	36.304	58.698	21.088	13.079	5.142	198.646

numero di stanze, epoca di costruzione, servizi installati

FABBRICATO UTILIZZATO PREVALENTEMENTE AD USO ABITATIVO PER NUMERO DI ABITAZIONI							FABBRICATO UTILIZZATO PREVALENTE- MENTE AD USO NON ABITATIVO	FABBRICATO RURALE
1	2	da 3 a 8	da 9 a 15	da 16 a 30	31 e più	TOTALE		
6.957	3.868	7.261	4.062	4.054	1.965	28.167	1.929	8.836
40.239	19.098	31.654	17.375	17.664	8.117	134.147	9.161	46.949
7.428	4.112	7.674	4.327	4.282	2.064	29.887	2.033	9.445
26.058	12.973	21.137	11.200	11.512	5.255	88.135	6.424	33.918
41	24	61	20	10	29	185	43	41
150	158	439	180	146	141	1.214	118	351
497	430	1.327	721	603	362	3.940	274	872
1.400	1.107	2.664	1.724	1.717	754	9.366	544	2.311
1.603	1.062	1.646	922	1.080	477	6.790	449	1.806
1.220	538	630	300	313	130	3.131	220	1.445
691	251	229	113	119	49	1.452	125	748
608	151	132	41	33	15	980	66	682
747	147	133	41	33	8	1.109	90	580
1.638	673	1.515	272	60	—	4.158	343	3.859
797	350	633	208	103	31	2.122	179	1.357
1.104	641	1.508	1.038	1.047	321	5.659	330	868
1.850	1.212	2.170	1.758	2.187	1.163	10.340	551	1.128
764	487	712	450	343	191	2.947	239	741
706	448	596	280	248	200	2.478	249	803
98	57	127	56	66	59	463	38	80
6.926	3.852	7.251	4.061	4.054	1.965	28.109	1.913	8.737
6.829	3.821	7.210	4.059	4.053	1.965	27.937	1.908	8.185
6.426	3.637	6.807	3.992	4.035	1.958	26.855	1.816	7.002
6.946	3.866	7.253	4.062	4.052	1.964	28.143	1.925	8.814
6.894	3.845	7.240	4.056	4.045	1.965	28.045	1.916	8.591

TAV. 27 - Abitazioni occupate per servizi installati, numero di occupanti,

NUMERO OCCUPANTI — NUMERO STANZE — TITOLO DI GODIMENTO — FIGURA GIURIDICA DEL PROPRIETARIO ED EPOCA DI COSTRUZIONE	TOTALE ABITAZIONI	ACQUA POTABILE				
		DI ACQUEDOTTO			DI POZZO O CISTERNA	TOTALE
		Nell'abitazione	Fuori dell'abitazione	TOTALE		
ABITAZIONI OCCUPATE	238.524	189.676	1.812	191.488	46.218	237.706
STANZE	1.109.645	855.902	8.027	863.929	242.423	1.106.352
FAMIGLIE	253.264	201.022	1.900	202.922	49.500	252.422
OCCUPANTI	763.962	593.699	5.443	599.142	162.841	761.983
Numero occupanti						
1	30.948	26.313	406	26.719	3.875	30.594
2	54.555	44.665	394	45.059	9.331	54.390
3	55.473	44.246	370	44.616	10.752	55.368
4	55.486	43.900	324	44.224	11.159	55.383
5	25.973	19.544	165	19.709	6.224	25.933
6	10.471	7.324	87	7.411	3.040	10.451
7	3.508	2.315	47	2.362	1.129	3.491
8	1.301	853	9	862	433	1.295
9 e più	809	516	10	526	275	801
Numero stanze						
1	1.388	1.084	40	1.124	221	1.345
2	10.837	9.342	171	9.513	1.193	10.706
3	32.010	28.259	262	28.521	3.362	31.883
4	83.299	68.611	557	69.168	13.890	83.058
5	61.097	48.901	427	49.328	11.629	60.957
6	26.016	18.785	181	18.966	6.970	25.936
7	10.348	6.897	84	6.981	3.348	10.329
8	6.913	3.907	45	3.952	2.941	6.893
9 e più	6.616	3.890	45	3.935	2.664	6.599
Titolo di godimento						
Proprietà	135.418	102.252	1.009	103.261	31.715	134.976
Affitto	88.746	76.693	670	77.363	11.099	88.462
Altro titolo	14.360	10.731	133	10.864	3.404	14.268
Figura giuridica del proprietario ed epoca di costruzione						
Persona fisica	219.122	172.526	1.717	174.243	44.103	218.346
Prima del 1919	37.070	27.036	666	27.702	8.928	36.630
1919 - 1945	19.365	14.462	189	14.651	4.612	19.263
1946 - 1960	38.669	32.065	230	32.295	6.315	38.610
1961 - 1971	68.585	56.479	340	56.819	11.691	68.510
1972 - 1975	26.005	20.038	137	20.175	5.792	25.967
1976 - 1980	25.528	19.186	141	19.327	6.149	25.476
Dopo il 1980	3.900	3.260	14	3.274	616	3.890
Imprese	3.719	3.206	18	3.224	486	3.710
Prima del 1919	369	311	2	313	53	366
1919 - 1945	293	246	1	247	46	293
1946 - 1960	875	788	7	795	78	873
1961 - 1971	1.258	1.132	4	1.136	120	1.256
1972 - 1975	449	370	1	371	78	449
1976 - 1980	383	278	3	281	100	381
Dopo il 1980	92	81	—	81	11	92
Cooperative edilizie a proprietà individuale e indivisa	2.756	2.645	10	2.655	100	2.755
Prima del 1919	68	61	2	63	5	68
1919 - 1945	31	30	—	30	1	31
1946 - 1960	302	297	—	297	5	302
1961 - 1971	467	456	1	457	10	467
1972 - 1975	297	276	—	276	21	297
1976 - 1980	1.438	1.376	6	1.382	55	1.437
Dopo il 1980	153	149	1	150	3	153
Stato, Regioni, Province, Comuni, IACP	10.088	8.814	50	8.864	1.201	10.065
Prima del 1919	789	715	7	722	63	785
1919 - 1945	933	852	5	857	72	929
1946 - 1960	2.996	2.630	13	2.643	348	2.991
1961 - 1971	2.347	1.972	10	1.982	359	2.341
1972 - 1975	1.266	1.156	4	1.160	104	1.264
1976 - 1980	1.627	1.364	10	1.374	251	1.625
Dopo il 1980	130	125	1	126	4	130
Enti previdenziali	430	391	2	393	37	430
Prima del 1919	21	19	—	19	2	21
1919 - 1945	5	5	—	5	—	5
1946 - 1960	111	90	—	90	21	111
1961 - 1971	270	256	2	258	12	270
1972 - 1975	13	12	—	12	1	13
1976 - 1980	9	8	—	8	1	9
Dopo il 1980	1	1	—	1	—	1
Altro proprietario	2.409	2.094	15	2.109	291	2.400
Prima del 1919	710	610	6	616	89	705
1919 - 1945	272	228	—	228	43	271
1946 - 1960	577	537	3	540	36	576
1961 - 1971	545	487	4	491	53	544
1972 - 1975	131	107	1	108	22	130
1976 - 1980	139	93	1	94	45	139
Dopo il 1980	35	32	—	32	3	35

numero di stanze, titolo di godimento, figura giuridica del proprietario ed epoca di costruzione

GABINETTO								BAGNO	ELETTRICITÀ	RISCALDAMENTO	
Nell'abitazione				Fuori dell'abitazione		TOTALE				Impianto fisso	Con apparecchi singoli
1	2 o più	TOTALE	di cui con scarico	TOTALE	di cui con scarico	Numero	di cui con scarico				
184.304	40.150	224.454	217.864	10.548	4.222	235.002	222.086	221.170	238.261	187.014	50.184
811.011	241.024	1.052.035	1.020.720	43.830	16.619	1.095.865	1.037.339	1.043.282	1.108.686	890.098	213.771
195.557	43.018	238.575	231.678	11.065	4.475	249.640	236.153	235.207	252.994	198.865	53.040
574.978	151.387	726.365	704.867	28.662	11.440	755.027	716.307	722.240	763.368	612.666	147.733
24.508	2.039	26.547	25.694	3.130	1.249	29.677	26.943	24.313	30.834	19.003	11.479
44.712	6.215	50.927	49.522	2.774	1.081	53.701	50.603	50.003	54.499	41.928	12.327
44.534	8.794	53.328	51.788	1.640	673	54.968	52.461	53.145	55.430	45.907	9.378
41.503	12.185	53.688	52.158	1.375	598	55.063	52.756	53.660	55.458	47.040	8.281
18.420	6.481	24.901	24.110	835	319	25.736	24.429	24.894	25.963	21.101	4.778
7.101	2.793	9.894	9.598	440	174	10.334	9.772	9.931	10.463	8.098	2.321
2.272	982	3.254	3.162	199	78	3.453	3.240	3.285	3.505	2.515	965
800	392	1.192	1.142	86	29	1.278	1.171	1.198	1.300	918	368
454	269	723	690	69	21	792	711	741	809	504	287
1.046	77	1.123	1.076	183	116	1.306	1.192	961	1.366	843	505
8.742	85	8.827	8.534	1.400	657	10.227	9.191	7.677	10.785	5.396	5.292
28.841	481	29.322	28.544	1.923	883	31.245	29.427	28.006	31.960	21.264	10.499
73.226	5.130	78.356	76.182	3.841	1.452	82.197	77.634	77.741	83.224	65.848	17.048
44.359	14.905	59.264	57.484	1.373	530	60.637	58.014	59.090	61.064	53.119	7.777
16.402	8.385	24.787	24.011	953	307	25.740	24.318	24.831	25.998	21.342	4.547
5.584	4.332	9.916	9.625	332	111	10.248	9.736	9.938	10.345	8.393	1.892
3.592	2.931	6.523	6.277	321	98	6.844	6.375	6.566	6.908	5.395	1.465
2.512	3.824	6.336	6.131	222	68	6.558	6.199	6.360	6.611	5.414	1.159
96.753	30.496	127.249	123.240	5.762	1.966	133.011	125.206	126.866	135.271	110.681	23.822
76.155	7.763	83.918	81.787	4.041	1.970	87.959	83.757	81.210	88.653	65.690	22.769
11.396	1.891	13.287	12.837	745	286	14.032	13.123	13.094	14.337	10.643	3.593
169.371	36.100	205.471	199.239	10.196	4.004	215.667	203.243	202.835	218.878	171.550	46.296
25.995	2.446	28.441	27.282	6.356	2.275	34.797	29.557	26.975	36.948	13.620	22.737
15.251	1.599	16.850	16.347	2.030	855	18.880	17.202	16.238	19.336	10.422	8.789
33.541	3.955	37.496	36.698	946	447	38.442	37.145	37.125	38.643	31.054	7.494
57.741	10.225	67.966	66.128	435	226	68.401	66.354	67.853	68.559	64.554	3.920
18.666	7.012	25.678	24.707	187	77	25.865	24.784	25.642	25.992	24.496	1.436
15.736	9.473	25.209	24.330	186	80	25.395	24.410	25.211	25.509	23.959	1.480
2.441	1.390	3.831	3.747	56	44	3.887	3.791	3.791	3.891	3.445	440
2.816	832	3.648	3.567	60	42	3.708	3.609	3.592	3.714	3.240	468
288	33	321	308	40	27	361	335	285	365	150	214
221	59	280	272	13	11	293	283	276	293	207	85
735	134	869	856	4	2	873	858	863	875	775	100
1.002	256	1.258	1.237	—	—	1.258	1.237	1.251	1.257	1.224	32
297	150	447	436	2	1	449	437	446	449	434	14
215	167	382	369	—	—	382	369	381	383	366	15
58	33	91	89	1	1	92	90	90	92	84	8
1.247	1.480	2.727	2.691	20	13	2.747	2.704	2.717	2.755	2.648	100
47	5	52	46	12	7	64	53	49	68	26	40
24	2	26	23	5	4	31	27	22	31	15	14
266	35	301	301	1	1	302	302	301	302	283	19
331	133	464	458	1	1	465	459	462	467	457	10
118	177	295	289	1	—	296	289	294	297	295	1
427	1.009	1.436	1.424	—	—	1.436	1.424	1.436	1.437	1.424	12
34	119	153	150	—	—	153	150	153	153	148	4
8.533	1.405	9.938	9.755	126	74	10.064	9.829	9.475	10.082	7.467	2.607
669	31	700	684	79	48	779	732	546	788	256	531
892	19	911	900	18	14	929	914	718	931	305	624
2.927	48	2.975	2.936	18	6	2.993	2.942	2.876	2.994	1.844	1.150
2.117	224	2.341	2.292	2	2	2.343	2.294	2.336	2.347	2.125	220
784	475	1.259	1.235	6	4	1.265	1.239	1.258	1.265	1.237	28
1.029	594	1.623	1.579	2	2	1.625	1.579	1.619	1.627	1.585	39
115	14	129	129	1	—	130	129	122	130	115	15
378	50	428	427	1	—	429	427	423	429	392	35
19	1	20	20	—	—	20	20	18	21	8	11
5	—	5	5	—	—	5	5	5	5	2	2
109	1	110	109	1	—	111	109	107	110	90	21
227	43	270	270	—	—	270	270	270	270	270	—
11	2	13	13	—	—	13	13	13	13	13	—
6	3	9	9	—	—	9	9	9	9	8	1
1	—	1	1	—	—	1	1	1	1	1	—
1.959	283	2.242	2.185	145	89	2.387	2.274	2.128	2.403	1.717	678
507	78	585	567	110	63	695	630	510	706	306	393
237	20	257	250	12	9	269	259	242	270	164	106
503	53	556	549	20	17	576	566	535	577	449	127
474	69	543	533	1	—	544	533	540	545	518	27
98	32	130	124	—	—	130	124	129	131	117	14
112	26	138	130	1	—	139	130	138	139	130	9
28	5	33	32	1	—	34	32	34	35	33	2

TAV. 28 - Abitazioni occupate per numero di stanze e numero

FAMIGLIE PER NUMERO DI COMPONENTI E CONDIZIONE OCCUPAZIONALE	ABITAZIONI					
	1	2	3	4	5	6
Famiglie con 1 componente	877	5.855	8.600	10.852	4.527	1.700
- Non occupato	587	4.519	6.400	7.986	3.202	1.175
- Occupato	290	1.336	2.200	2.866	1.325	525
Famiglie con 2 componenti	165	3.267	10.361	22.591	12.337	4.562
- Tutti non occupati	76	1.970	5.191	10.283	5.005	1.865
- Uno occupato	63	867	3.292	7.644	4.415	1.759
- Tutti occupati	26	430	1.878	4.664	2.917	938
Famiglie con 3 componenti	127	1.091	6.928	22.037	15.464	6.039
- Tutti non occupati	12	130	643	1.874	1.345	583
- Uno occupato	61	595	3.843	11.404	7.792	2.995
- Due occupati	47	348	2.293	8.199	5.942	2.224
- Tutti occupati	7	18	149	560	385	237
Famiglie con 4 componenti	119	473	4.537	19.422	17.591	7.185
- Tutti non occupati	6	36	149	512	447	208
- Uno occupato	58	273	2.624	10.611	9.026	3.450
- Due occupati	38	142	1.420	6.628	6.421	2.695
- Tre occupati	16	21	311	1.499	1.515	724
- Tutti occupati	1	1	33	172	182	108
Famiglie con 5 componenti	66	105	1.263	6.197	7.729	3.960
- Tutti non occupati	—	4	37	115	149	77
- Uno occupato	27	53	610	2.927	3.453	1.609
- Due occupati	15	31	375	1.981	2.631	1.354
- Tre occupati	16	12	188	914	1.138	694
- Quattro occupati	8	5	46	247	326	210
- Tutti occupati	—	—	7	13	32	16
Famiglie con 6 e più componenti	34	46	321	2.200	3.449	2.570
Numero componenti	223	290	2.064	13.985	22.034	16.731
Famiglie con tutti i componenti non occupati	—	3	10	39	50	36
Numero componenti	—	18	70	245	316	227
Famiglie con componenti parte occupati e parte non occupati	34	43	311	2.159	3.395	2.533
Numero componenti	223	272	1.994	13.728	21.693	16.496
Famiglie con tutti i componenti occupati	—	—	—	2	4	1
Numero componenti	—	—	—	12	25	8
TOTALE	1.388	10.837	32.010	83.299	61.097	26.016

dei componenti delle famiglie secondo la condizione occupazionale

CON STANZE				TOTALE			
7	8	9 e più		ABITAZIONI	STANZE	OCCUPANTI	
		ABITAZIONI	STANZE			FAMIGLIE	COMPONENTI
572	417	364	3.957	33.764	125.927	33.764	33.764
365	286	231	2.527	24.751	91.199	24.751	24.751
207	131	133	1.430	9.013	34.728	9.013	9.013
1.659	1.062	878	8.993	56.882	246.305	56.882	113.764
686	452	350	3.526	25.878	108.880	25.878	51.756
664	457	359	3.693	19.520	86.875	19.520	39.040
309	153	169	1.774	11.484	50.550	11.484	22.968
2.196	1.260	1.082	11.121	56.224	261.368	56.224	168.672
232	129	108	1.110	5.056	23.686	5.056	15.168
1.049	555	485	4.946	28.779	132.055	28.779	86.337
815	500	413	4.270	20.781	97.447	20.781	62.343
100	76	76	795	1.608	8.180	1.608	4.824
2.764	1.766	1.599	16.267	55.456	273.172	55.456	221.824
76	72	57	578	1.563	7.742	1.563	6.252
1.237	689	638	6.467	28.606	137.388	28.606	114.424
1.098	720	624	6.333	19.786	99.148	19.786	79.144
307	246	235	2.415	4.874	25.438	4.874	19.496
46	39	45	474	627	3.456	627	2.508
1.805	1.194	1.263	12.885	23.582	126.330	23.582	117.910
28	22	20	208	452	2.366	452	2.260
710	419	428	4.476	10.236	53.388	10.236	51.180
628	442	480	4.833	7.937	43.170	7.937	39.685
315	219	256	2.559	3.752	20.630	3.752	18.760
109	83	73	740	1.107	6.201	1.107	5.535
15	9	6	69	98	575	98	490
1.352	1.214	1.430	14.813	12.616	76.543	12.616	—
8.926	8.111	9.921	—	—	—	—	82.285
16	6	16	159	176	977	176	—
102	43	106	—	—	—	—	1.127
1.334	1.208	1.412	14.636	12.429	75.500	12.429	—
8.811	8.068	9.802	—	—	—	—	81.087
2	—	2	18	11	66	11	—
13	—	13	—	—	—	—	71
10.348	6.913	6.616	68.036	238.524	1.109.645	238.524	738.219

TAV. 29 - Abitazioni non occupate per numero di stanze, motivo della non occupazione, tipo di fabbricato, figura giuridica del proprietario ed epoca di costruzione

MOTIVO DELLA NON OCCUPAZIONE — TIPO DI FABBRICATO — FIGURA GIURIDICA DEL PROPRIETARIO — EPOCA DI COSTRUZIONE	ABITAZIONI CON STANZE										TOTALE	
	1	2	3	4	5	6	7	8	9 e più		ABITAZIONI	STANZE
									ABITAZIONI	STANZE		
ABITAZIONI NON OCCUPATE	1.400	6.296	10.562	13.315	7.226	2.899	1.045	871	917	10.555	44.531	177.300
Motivo della non occupazione												
- Disponibile per la vendita o l'affitto	292	1.532	2.767	3.833	2.063	554	178	120	102	1.165	11.441	43.999
- Utilizzabile per vacanza	625	2.889	4.783	4.361	2.381	1.064	460	295	385	4.422	17.243	66.487
- Utilizzabile per lavoro	162	511	680	949	421	276	101	139	128	1.434	3.367	14.034
- Altro motivo	321	1.364	2.332	4.172	2.361	1.005	306	317	302	3.534	12.480	52.780
Tipo di fabbricato in cui è situata l'abitazione												
Utilizzato esclusivamente ad uso abitativo	1.026	5.227	8.832	10.624	5.885	2.217	796	562	638	7.246	35.807	140.513
- Con 1 abitazione	286	1.349	2.569	3.826	2.401	1.333	549	404	451	5.063	13.168	58.136
- Con 2 abitazioni	81	452	1.063	1.653	1.208	431	122	101	117	1.327	5.228	22.401
- Da 3 a 8 abitazioni	209	1.338	2.711	3.084	1.538	348	98	43	59	743	9.428	34.905
- Da 9 a 15 abitazioni	147	661	927	1.037	381	77	21	12	6	67	3.269	11.075
- Da 16 a 30 abitazioni	182	654	820	614	171	18	4	2	2	19	2.467	7.432
- Con 31 e più abitazioni	121	773	742	410	186	10	2	—	3	27	2.247	6.564
Utilizzato prevalentemente ad uso abitativo	225	503	848	1.203	716	236	100	76	97	1.240	4.004	16.131
- Con 1 abitazione	17	59	204	276	186	79	41	45	46	560	953	4.462
- Con 2 abitazioni	7	37	87	167	109	53	18	12	25	368	515	2.463
- Da 3 a 8 abitazioni	29	158	310	397	179	70	35	12	19	231	1.209	4.750
- Da 9 a 15 abitazioni	15	51	84	131	67	13	2	5	3	31	371	1.391
- Da 16 a 30 abitazioni	19	97	94	151	97	17	4	1	4	50	484	1.772
- Con 31 e più abitazioni	138	101	69	81	78	4	—	1	—	—	472	1.293
Utilizzato prevalentemente ad uso non abitativo	90	240	314	546	233	139	52	70	72	871	1.756	7.490
Rurale	59	326	568	942	392	307	97	163	110	1.198	2.964	13.166
Figura giuridica del proprietario												
- Persona fisica	1.260	5.819	9.989	12.491	6.696	2.772	990	838	842	9.489	41.697	166.064
- Imprese	109	280	324	375	284	68	33	12	28	335	1.513	5.631
- Cooperative edilizie a proprietà individuale e indivisa	1	10	15	88	79	13	2	2	2	22	212	943
- Stato, Regioni, Province, Comuni, IACP	12	103	143	233	95	13	6	3	12	214	620	2.412
- Enti previdenziali	—	2	1	6	—	—	—	—	3	58	12	89
- Altro proprietario	18	82	90	122	72	33	14	16	30	437	477	2.161
Epoca di costruzione												
Fino al 1945	215	1.608	3.133	4.385	1.703	1.133	402	463	491	5.790	13.533	57.991
- di cui utilizzabili per vacanza	33	335	938	994	467	287	110	99	160	1.955	3.423	15.067
1946-1971	406	1.400	2.819	4.172	2.260	792	309	189	219	2.432	12.566	50.510
- di cui utilizzabili per vacanza	180	723	1.282	1.529	933	386	195	108	129	1.419	5.465	22.217
Dopo il 1971	546	2.616	3.806	4.443	3.091	910	312	196	184	2.086	16.104	61.721
- di cui utilizzabili per vacanza	275	1.440	2.101	1.753	942	367	145	85	85	939	7.193	26.016
Epoca non indicata	233	672	804	315	172	64	22	23	23	247	2.328	7.078
- di cui utilizzabili per vacanza	137	391	462	85	39	24	10	3	11	109	1.162	3.187

TAV. 30 - Occupati per settore di attività economica, luogo di lavoro, tempo impiegato e mezzo utilizzato**A — AGRICOLTURA, CACCIA, FORESTE E PESCA**

LUOGO DI LAVORO — TEMPO IMPIEGATO (minuti)	MEZZO UTILIZZATO								TOTALE	di cui persone che hanno effettuato più di uno spostamento
	NESSUN MEZZO (a piedi)	FERROVIA, TRAM, METROPOLITANA, ALTRO MEZZO PUBBLICO SU ROTAIA	AUTOBUS, FILOBUS, CORRIERA, ALTRO MEZZO PUBBLICO SU GOMMA	AUTOBUS AZIENDALE	AUTO PRIVATA COME		MOTOCICLETTA, CICLOMOTORE, SCOOTER	ALTRO MEZZO		
					CONDUCENTE	TRASPORTATO				
STESSO COMUNE DI RESIDENZA	5.967	20	57	62	2.406	271	1.201	2.905	12.889	10.779
-Fino a 15	5.748	15	17	41	2.036	217	1.056	2.487	11.617	9.903
-Da 16 a 30	197	3	34	16	331	49	134	381	1.145	791
-Da 31 a 60	11	1	4	5	33	4	10	29	97	63
-Oltre 60	11	1	2	—	6	1	1	8	30	22
di cui nel Comune capoluogo										
-Fino a 15	250	2	13	—	197	13	43	47	565	453
-Da 16 a 30	13	2	27	3	78	6	11	7	147	84
-Da 31 a 60	—	—	1	—	6	2	—	—	9	6
-Oltre 60	1	—	1	—	—	—	—	—	2	2
ALTRO COMUNE DELLA STESSA PROVINCIA	64	10	60	49	1.506	158	342	211	2.400	1.442
-Fino a 15	59	1	6	14	734	74	221	142	1.251	918
-Da 16 a 30	4	3	25	25	612	62	104	55	890	428
-Da 31 a 60	1	4	20	9	137	21	14	11	217	77
-Oltre 60	—	2	9	1	23	1	3	3	42	19
di cui nel Comune capoluogo										
-Fino a 15	8	—	1	1	50	3	9	6	78	44
-Da 16 a 30	2	2	10	1	134	12	17	2	180	68
-Da 31 a 60	1	2	14	2	52	7	7	6	91	32
-Oltre 60	—	1	6	—	13	—	3	2	25	12
ALTRA PROVINCIA DELLA STESSA REGIONE	1	5	—	3	54	6	10	8	87	53
-Fino a 15	1	—	—	—	18	2	4	7	32	30
-Da 16 a 30	—	—	—	2	19	2	5	—	28	13
-Da 31 a 60	—	2	—	1	8	1	1	—	13	3
-Oltre 60	—	3	—	—	9	1	—	1	14	7
di cui nel Comune capoluogo										
-Fino a 15	—	—	—	—	—	—	—	—	—	—
-Da 16 a 30	—	—	—	—	—	—	—	—	—	—
-Da 31 a 60	—	2	—	—	3	—	—	—	5	3
-Oltre 60	—	3	—	—	6	—	—	—	9	5
PROVINCIE DI ALTRE REGIONI	7	20	27	9	116	8	36	42	265	100
-Fino a 15	6	—	—	—	31	2	9	20	68	49
-Da 16 a 30	1	—	—	1	15	1	3	3	24	13
-Da 31 a 60	—	1	3	1	15	1	1	—	22	7
-Oltre 60	—	19	24	7	55	4	23	19	151	31
di cui nel Comune capoluogo										
-Fino a 15	—	—	—	—	—	—	—	—	—	—
-Da 16 a 30	—	—	—	—	—	—	—	—	—	—
-Da 31 a 60	—	1	2	—	8	—	—	—	11	6
-Oltre 60	—	2	—	—	4	—	—	—	6	4
ESTERO	—	1	—	—	—	—	—	—	1	—
-Fino a 15	—	—	—	—	—	—	—	—	—	—
-Da 16 a 30	—	—	—	—	—	—	—	—	—	—
-Da 31 a 60	—	—	—	—	—	—	—	—	—	—
-Oltre 60	—	1	—	—	—	—	—	—	1	—
TOTALE	6.039	56	144	123	4.082	443	1.589	3.166	15.642	12.374

segue TAV. 30 — Occupati per settore di attività economica, luogo di lavoro, tempo impiegato e mezzo utilizzato

B — INDUSTRIE

LUOGO DI LAVORO — TEMPO IMPIEGATO (minuti)	MEZZO UTILIZZATO								TOTALE	di cui persone che hanno effettuato più di uno spostamento
	NESSUN MEZZO (a piedi)	FERROVIA, TRAM, METROPOLITANA, ALTRO MEZZO PUBBLICO SU ROTAIA	AUTOBUS, FILOBUS, CORRIERA, ALTRO MEZZO PUBBLICO SU GOMMA	AUTOBUS AZIENDALE	AUTO PRIVATA COME		MOTOCICLETTA, CICLOMOTORE, SCOOTER	ALTRO MEZZO		
					CONDUCENTE	TRASPORTATO				
STESSO COMUNE DI RESIDENZA	11.324	239	2.060	642	25.474	3.750	12.624	10.519	66.632	45.371
-Fino a 15	10.852	60	450	323	19.401	2.809	10.802	9.653	54.350	39.509
-Da 16 a 30	442	128	1.119	242	5.611	823	1.761	804	10.930	5.381
-Da 31 a 60	16	37	442	62	392	97	55	50	1.151	387
-Oltre 60	14	14	49	15	70	21	6	12	201	94
di cui nel Comune capoluogo										
-Fino a 15	2.702	47	358	33	6.332	557	2.587	1.797	14.413	8.837
-Da 16 a 30	219	111	1.023	71	3.892	368	1.010	375	7.069	3.248
-Da 31 a 60	12	28	417	20	219	34	38	29	797	255
-Oltre 60	2	6	39	4	24	10	4	2	91	42
ALTRO COMUNE DELLA STESSA PROVINCIA	160	253	1.889	1.582	22.129	3.321	4.414	849	34.597	15.751
-Fino a 15	144	25	198	383	10.346	1.558	2.793	652	16.099	10.050
-Da 16 a 30	12	90	764	767	9.653	1.380	1.438	143	14.247	4.721
-Da 31 a 60	2	86	686	367	1.867	334	152	39	3.533	778
-Oltre 60	2	52	241	65	263	49	31	15	718	202
di cui nel Comune capoluogo										
-Fino a 15	22	6	27	15	1.258	162	263	51	1.804	782
-Da 16 a 30	4	39	273	90	3.359	363	288	28	4.444	1.102
-Da 31 a 60	—	60	408	122	976	162	70	15	1.813	380
-Oltre 60	—	36	165	32	160	28	17	12	450	129
ALTRA PROVINCIA DELLA STESSA REGIONE	11	83	77	143	1.330	234	215	71	2.164	909
-Fino a 15	10	1	11	17	492	96	140	62	829	555
-Da 16 a 30	1	8	30	60	567	104	66	4	840	252
-Da 31 a 60	—	12	26	61	203	27	4	3	336	56
-Oltre 60	—	62	10	5	68	7	5	2	159	46
di cui nel Comune capoluogo										
-Fino a 15	—	—	—	—	—	—	—	—	—	—
-Da 16 a 30	—	—	—	—	—	—	—	—	—	—
-Da 31 a 60	—	10	3	12	62	8	3	—	98	18
-Oltre 60	—	47	4	4	38	6	3	1	103	29
PROVINCIE DI ALTRE REGIONI	23	157	79	66	963	117	131	50	1.586	536
-Fino a 15	20	—	—	2	178	18	58	22	298	180
-Da 16 a 30	2	1	4	3	174	23	21	6	234	93
-Da 31 a 60	1	53	33	22	225	26	6	1	367	59
-Oltre 60	—	103	42	39	386	50	46	21	687	204
di cui nel Comune capoluogo										
-Fino a 15	—	—	—	—	—	—	—	—	—	—
-Da 16 a 30	—	—	—	—	—	—	—	—	—	—
-Da 31 a 60	—	47	21	16	132	12	2	—	230	34
-Oltre 60	—	61	13	9	102	11	—	1	197	56
ESTERO	—	—	—	1	—	—	—	—	1	1
-Fino a 15	—	—	—	—	—	—	—	—	—	—
-Da 16 a 30	—	—	—	—	—	—	—	—	—	—
-Da 31 a 60	—	—	—	—	—	—	—	—	—	—
-Oltre 60	—	—	—	1	—	—	—	—	1	1
TOTALE	11.518	732	4.105	2.434	49.896	7.422	17.384	11.489	104.980	62.568

segue TAV. 30 — Occupati per settore di attività economica, luogo di lavoro, tempo impiegato e mezzo utilizzato

C — ALTRE ATTIVITÀ

LUOGO DI LAVORO — TEMPO IMPIEGATO (minuti)	MEZZO UTILIZZATO								TOTALE	di cui persone che hanno effettuato più di uno spostamento
	NESSUN MEZZO (a piedi)	FERROVIA, TRAM, METROPOLITANA, ALTRO MEZZO PUBBLICO SU ROTAIA	AUTOBUS, FILOBUS, CORRIERA, ALTRO MEZZO PUBBLICO SU GOMMA	AUTOBUS AZIENDALE	AUTO PRIVATA COME		MOTOCICLETTA, CICLOMOTORE, SCOOTER	ALTRO MEZZO		
					CONDUCENTE	TRASPORTATO				
STESSO COMUNE DI RESIDENZA	22.476	876	7.670	417	31.647	2.689	6.304	6.937	79.016	47.232
-Fino a 15	20.790	308	2.094	222	23.041	2.009	4.975	6.065	59.504	36.795
-Da 16 a 30	1.600	477	4.757	159	8.116	624	1.282	802	17.817	9.680
-Da 31 a 60	69	59	753	31	341	43	35	38	1.369	598
-Oltre 60	17	32	66	5	149	13	12	32	326	159
di cui nel Comune capoluogo										
-Fino a 15	9.649	289	2.023	82	13.518	1.148	2.914	2.381	32.004	19.725
-Da 16 a 30	1.277	453	4.706	124	7.269	531	1.125	620	16.105	8.860
-Da 31 a 60	61	47	719	26	235	28	34	19	1.169	538
-Oltre 60	10	19	52	4	73	5	7	13	183	99
ALTRO COMUNE DELLA STESSA PROVINCIA	143	785	2.868	354	19.589	1.528	1.213	286	26.766	10.407
-Fino a 15	126	41	191	76	7.222	543	652	164	9.015	4.634
-Da 16 a 30	12	302	1.116	172	9.678	762	488	76	12.606	4.467
-Da 31 a 60	5	324	1.213	91	2.378	205	60	26	4.302	1.070
-Oltre 60	—	118	348	15	311	18	13	20	843	236
di cui nel Comune capoluogo										
-Fino a 15	34	23	43	7	1.549	116	132	34	1.938	903
-Da 16 a 30	2	218	686	33	4.772	380	205	31	6.327	2.228
-Da 31 a 60	3	242	849	32	1.284	100	32	15	2.557	664
-Oltre 60	—	76	224	5	203	9	9	14	540	167
ALTRA PROVINCIA DELLA STESSA REGIONE	2	374	32	15	584	56	36	18	1.117	408
-Fino a 15	2	3	3	—	147	15	17	4	191	127
-Da 16 a 30	—	9	4	5	160	16	15	2	211	90
-Da 31 a 60	—	109	7	8	155	13	2	4	298	79
-Oltre 60	—	253	18	2	122	12	2	8	417	112
di cui nel Comune capoluogo										
-Fino a 15	—	—	—	—	—	—	—	—	—	—
-Da 16 a 30	—	—	—	—	—	—	—	—	—	—
-Da 31 a 60	—	98	5	2	84	8	1	3	201	63
-Oltre 60	—	234	13	2	79	9	—	7	344	93
PROVINCIE DI ALTRE REGIONI	16	484	82	23	847	53	50	32	1.587	476
-Fino a 15	16	5	2	3	88	7	12	2	135	82
-Da 16 a 30	—	13	6	2	118	7	6	1	153	46
-Da 31 a 60	—	170	26	7	217	14	3	6	443	89
-Oltre 60	—	296	48	11	424	25	29	23	856	259
di cui nel Comune capoluogo										
-Fino a 15	—	—	—	—	—	—	—	—	—	—
-Da 16 a 30	—	—	—	—	—	—	—	—	—	—
-Da 31 a 60	—	134	9	3	131	6	1	4	288	57
-Oltre 60	—	239	12	3	155	6	5	5	425	122
ESTERO	—	1	1	—	—	—	—	—	2	1
-Fino a 15	—	—	—	—	—	—	—	—	—	—
-Da 16 a 30	—	—	—	—	—	—	—	—	—	—
-Da 31 a 60	—	—	—	—	—	—	—	—	—	—
-Oltre 60	—	1	1	—	—	—	—	—	2	1
TOTALE	22.637	2.520	10.653	809	52.667	4.326	7.603	7.273	108.488	58.524


segue TAV. 30 — Occupati per settore di attività economica, luogo di lavoro, tempo impiegato e mezzo utilizzato

D — TOTALE


LUOGO DI LAVORO — TEMPO IMPIEGATO (minuti)	MEZZO UTILIZZATO								TOTALE	di cui persone che hanno effettuato più di uno spostamento
	NESSUN MEZZO (a piedi)	FERROVIA, TRAM, METROPOLITANA, ALTRO MEZZO PUBBLICO SU ROTAIA	AUTOBUS, FILOBUS, CORRIERA, ALTRO MEZZO PUBBLICO SU GOMMA	AUTOBUS AZIENDALE	AUTO PRIVATA COME		MOTOCICLETTA, CICLOMOTORE, SCOOTER	ALTRO MEZZO		
					CONDUCENTE	TRASPORTATO				
STESSO COMUNE DI RESIDENZA	39.767	1.135	9.787	1.121	59.527	6.710	20.129	20.361	158.537	103.382
-Fino a 15	37.390	383	2.561	586	44.478	5.035	16.833	18.205	125.471	86.207
-Da 16 a 30	2.239	608	5.910	417	14.058	1.496	3.177	1.987	29.892	15.852
-Da 31 a 60	96	97	1.199	98	766	144	100	117	2.617	1.048
-Oltre 60	42	47	117	20	225	35	19	52	557	275
di cui nel Comune capoluogo										
-Fino a 15	12.601	338	2.394	115	20.047	1.718	5.544	4.225	46.982	29.015
-Da 16 a 30	1.509	566	5.756	198	11.239	905	2.146	1.002	23.321	12.192
-Da 31 a 60	73	75	1.137	46	460	64	72	48	1.975	799
-Oltre 60	13	25	92	8	97	15	11	15	276	143
ALTRO COMUNE DELLA STESSA PROVINCIA	367	1.048	4.817	1.985	43.224	5.007	5.969	1.346	63.763	27.600
-Fino a 15	329	67	395	473	18.302	2.175	3.666	958	26.365	15.602
-Da 16 a 30	28	395	1.905	964	19.943	2.204	2.030	274	27.743	9.616
-Da 31 a 60	8	414	1.919	467	4.382	560	226	76	8.052	1.925
-Oltre 60	2	172	598	81	597	68	47	38	1.603	457
di cui nel Comune capoluogo										
-Fino a 15	64	29	71	23	2.857	281	404	91	3.820	1.729
-Da 16 a 30	8	259	969	124	8.265	755	510	61	10.951	3.398
-Da 31 a 60	4	304	1.271	156	2.312	269	109	36	4.461	1.076
-Oltre 60	—	113	395	37	376	37	29	28	1.015	308
ALTRA PROVINCIA DELLA STESSA REGIONE	14	462	109	161	1.968	296	261	97	3.368	1.370
-Fino a 15	13	4	14	17	657	113	161	73	1.052	712
-Da 16 a 30	1	17	34	67	746	122	86	6	1.079	355
-Da 31 a 60	—	123	33	70	366	41	7	7	647	138
-Oltre 60	—	318	28	7	199	20	7	11	590	165
di cui nel Comune capoluogo										
-Fino a 15	—	—	—	—	—	—	—	—	—	—
-Da 16 a 30	—	—	—	—	—	—	—	—	—	—
-Da 31 a 60	—	110	8	14	149	16	4	3	304	84
-Oltre 60	—	284	17	6	123	15	3	8	456	127
PROVINCIE DI ALTRE REGIONI	46	661	188	98	1.926	178	217	124	3.438	1.112
-Fino a 15	42	5	2	5	297	27	79	44	501	311
-Da 16 a 30	3	14	10	6	307	31	30	10	411	152
-Da 31 a 60	1	224	62	30	457	41	10	7	832	155
-Oltre 60	—	418	114	57	865	79	98	63	1.694	494
di cui nel Comune capoluogo										
-Fino a 15	—	—	—	—	—	—	—	—	—	—
-Da 16 a 30	—	—	—	—	—	—	—	—	—	—
-Da 31 a 60	—	182	32	19	271	18	3	4	529	97
-Oltre 60	—	302	25	12	261	17	5	6	628	182
ESTERO	—	2	1	1	—	—	—	—	4	2
-Fino a 15	—	—	—	—	—	—	—	—	—	—
-Da 16 a 30	—	—	—	—	—	—	—	—	—	—
-Da 31 a 60	—	—	—	—	—	—	—	—	—	—
-Oltre 60	—	2	1	1	—	—	—	—	4	2
TOTALE	40.194	3.308	14.902	3.366	106.645	12.191	26.576	21.928	229.110	133.466

TAV. 31 - Studenti per luogo di studio, tempo impiegato e mezzo utilizzato

LUOGO DI STUDIO — TEMPO IMPIEGATO (minuti)	MEZZO UTILIZZATO								TOTALE	di cui persone che hanno effettuato più di uno spostamento
	NESSUN MEZZO (a piedi)	FERROVIA, TRAM, METROPOLITANA, ALTRO MEZZO PUBBLICO SU ROTAIA	AUTOBUS, FILOBUS, CORRIERA, ALTRO MEZZO PUBBLICO SU GOMMA	AUTOBUS SCOLASTICO	AUTO PRIVATA COME		MOTOCICLETTA, CICLOMOTORE, SCOOTER	ALTRO MEZZO		
					CONDUCENTE	TRASPORTATO				
STESSO COMUNE DI RESIDENZA	55.457	1.152	14.694	24.036	452	12.238	1.667	11.127	120.823	14.513
-Fino a 15	52.313	392	5.592	17.726	227	11.138	1.373	10.363	99.124	10.890
-Da 16 a 30	3.077	588	7.400	5.741	205	1.052	284	741	19.088	3.088
-Da 31 a 60	57	113	1.626	519	18	45	9	16	2.403	487
-Oltre 60	10	59	76	50	2	3	1	7	208	48
di cui nel Comune capoluogo										
-Fino a 15	24.314	300	3.188	1.932	195	3.635	900	1.341	35.805	5.235
-Da 16 a 30	1.913	517	6.381	1.071	198	767	238	232	11.317	2.315
-Da 31 a 60	21	77	1.447	241	14	28	8	13	1.849	406
-Oltre 60	—	22	42	32	2	1	1	4	104	28
ALTRO COMUNE DELLA STESSA PROVINCIA	473	1.820	12.428	2.434	381	2.129	368	507	20.540	3.094
-Fino a 15	442	163	1.227	1.147	64	1.097	215	390	4.745	583
-Da 16 a 30	23	728	5.264	913	211	813	139	82	8.173	1.260
-Da 31 a 60	8	722	4.836	318	96	181	11	21	6.193	971
-Oltre 60	—	207	1.101	56	10	38	3	14	1.429	280
di cui nel Comune capoluogo										
-Fino a 15	101	15	259	57	33	281	35	31	812	112
-Da 16 a 30	7	341	3.164	161	180	570	56	12	4.491	767
-Da 31 a 60	3	545	3.728	104	91	141	10	11	4.633	737
-Oltre 60	—	149	785	31	8	32	2	12	1.019	205
ALTRA PROVINCIA DELLA STESSA REGIONE	2	1.241	395	79	47	56	32	27	1.879	410
-Fino a 15	2	10	41	35	1	26	15	14	144	24
-Da 16 a 30	—	19	151	27	2	17	13	7	236	38
-Da 31 a 60	—	123	137	11	16	9	3	3	302	61
-Oltre 60	—	1.089	66	6	28	4	1	3	1.197	287
di cui nel Comune capoluogo										
-Fino a 15	—	—	—	—	—	—	—	—	—	—
-Da 16 a 30	—	—	—	—	—	—	—	—	—	—
-Da 31 a 60	—	105	38	3	14	4	2	3	169	43
-Oltre 60	—	1.055	39	5	27	3	1	3	1.133	275
PROVINCIE DI ALTRE REGIONI	2	622	354	63	49	51	4	12	1.157	256
-Fino a 15	1	2	15	29	—	21	2	3	73	12
-Da 16 a 30	1	7	108	15	1	8	—	3	143	16
-Da 31 a 60	—	135	159	9	8	5	1	—	317	48
-Oltre 60	—	478	72	10	40	17	1	6	624	180
di cui nel Comune capoluogo										
-Fino a 15	—	—	—	—	—	—	—	—	—	—
-Da 16 a 30	—	—	—	—	—	—	—	—	—	—
-Da 31 a 60	—	121	49	3	8	3	—	—	184	23
-Oltre 60	—	458	36	3	36	9	—	5	547	168
ESTERO	—	—	—	—	—	—	—	—	—	—
-Fino a 15	—	—	—	—	—	—	—	—	—	—
-Da 16 a 30	—	—	—	—	—	—	—	—	—	—
-Da 31 a 60	—	—	—	—	—	—	—	—	—	—
-Oltre 60	—	—	—	—	—	—	—	—	—	—
TOTALE	55.934	4.835	27.871	26.612	929	14.474	2.071	11.673	144.399	18.273



appendice



A — Tipologia completa delle famiglie

FAMIGLIA DI TIPO	CAPO FAMIGLIA	CONIUGE	FIGLIO/A	GENITORE	SUOCERO/A	GENERO NUORA	ALTRO PARENTE O AFFINE	ALTRA PERSONA CONVIVENTE	ADDETTI AI SERVIZI DELLA FAMIGLIA		
A	x	—	—	—	—	—	—	⊗	⊗		
B	x	x	—	—	—	—	—	⊗	⊗		
C	C1	x	x	—	—	—	—	⊗	⊗		
	C2	x(M)	—	x	—	—	—	⊗	⊗		
	C3	x(F)	—	x	—	—	—	⊗	⊗		
D	D ₁	D1.1	x	x	—	x x	⊗	⊗	⊗	⊗	
		D1.2	x	x	—	—	x x	⊗	⊗	⊗	
	D ₂	D2.1	x	x	x	—	x x	⊗	⊗	⊗	⊗
		D2.2	x	x	x	—	—	x x	⊗	⊗	⊗
	D ₃	D3.1	x(M)	—	x	—	x x	⊗	⊗	⊗	⊗
		D3.2	x(M)	—	x	—	—	x x	⊗	⊗	⊗
	D ₄	D4.1	x(F)	—	x	—	x x	⊗	⊗	⊗	⊗
		D4.2	x(F)	—	x	—	—	x x	⊗	⊗	⊗
	D5	x	—	—	x(M)(F)	⊗	⊗	—	⊗	⊗	
	D6	x	—	—	x(M)	⊗	⊗	—	⊗	⊗	
	D7	x	—	—	x(F)	⊗	⊗	—	⊗	⊗	
	D8	x	—	—	—	x(M)(F)	⊗	—	⊗	⊗	
D9	Altri casi										

x = Componente presente

— = Componente assente

⊗ = Componente che può essere presente o assente

x x = Componenti entrambi presenti o almeno uno dei due presenti

(M) = Maschio

(F) = Femmina

B — Confronto fra le classi di età ai censimenti demografici del 1951, 1961, 1971 e 1981

CLASSI DI ETÀ PER LE QUALI PUÒ ESSERE EFFETTUATO IL CONFRONTO	1951	1961	1971	1981
meno di 6 anni	fino a 6 anni	fino a 6	meno di 6	0-2 3-5
6-13	{ 6-10 10-14	6-14	{ 6-10 11-13	{ 6-10 11-13
14-20	{ 14-18 18-21	14-21	{ 14-18 19-20	{ 14-17 18 19-20
21-24	21-25	21-25	si ottiene sottraendo la classe 0-20 dalla classe 0-24	21-24
25-34	25-35	{ 25-30 30-35	{ 25-29 30-34	{ 25-29 30-34
35-44	35-45	{ 35-40 40-45	{ 35-39 40-44	{ 35-39 40-44
45-54	45-55	{ 45-50 50-55	{ 45-49 50-54	{ 45-49 50-54
55-59	55-60	55-60	55-59	55-59
60-64	60-65	60-65	60-64	60-64
65 e più	da 65 in poi	{ 65-70 70-75 oltre 75	{ 65-69 70-74 75 e più	{ 65-69 70-74 75 e più

C – Variazioni territoriali e di nome nelle circoscrizioni amministrative
(periodo: 24 ottobre 1971 - 25 ottobre 1981)

Comuni	Superficie e popolazione riferite al censimento del 24-10-1971 (Situazione prima della variazione)			V A R I A Z I O N I Specie e relativo provvedimento	Superficie e popolazione oggetto della variazione			Superficie e popolazione riferite al censimento del 24-10-1971 (Situazione dopo la variazione)		
	Superficie ha	Popolazione			Superficie ha	Popolazione		Superficie ha	Popolazione	
		residente	presente			residente	presente		residente	presente
Bussolengo	2.550	10.783	11.076	Per modifica della linea di confine staccata parte di territorio ed aggregata al comune di Sonà	122	53	51	2.428	10.730	11.025
Verona	19.977	266.470	274.243	Per modifica della linea di confine staccata parte di territorio ed aggregata al comune di Sonà	70	265	261	19.907	266.205	273.982
Sommacampagna	4.177	9.424	9.269	Per modifica della linea di confine staccata parte di territorio ed aggregata al comune di Sonà	125	662	656	4.052	8.762	8.613
Sonà	3.839	7.732	7.580	Per modifica della linea di confine aggregate parti di territorio staccate dai comuni di Bussolengo, Verona e Sommacampagna	317	980	968	4.156	8.712	8.548
Sonà	4.156	8.712	8.548	Per modifica della linea di confine staccata parte di territorio ed aggregata al comune di Sommacampagna	44	36	36	4.112	8.676	8.512
Sommacampagna	4.052	8.762	8.613	Per modifica della linea di confine aggregata parte di territorio staccata dal comune di Sonà	44	36	36	4.096	8.798	8.649
Arcole	2.087	4.003	3.886	Modificata la circoscrizione territoriale a seguito del distacco di una zona di territorio aggregata al comune di Zimella	142	230	226	1.945	3.773	3.660
Veronella	2.173	3.870	3.778	Modificata la circoscrizione territoriale a seguito del distacco di una zona di territorio aggregata al comune di Zimella	89	517	495	2.084	3.353	3.283
Zimella	1.722	3.016	2.935	Modificata la circoscrizione territoriale a seguito dell'aggregazione delle zone di territorio staccate dai comuni di Arcole e Veronella	231	747	721	1.953	3.763	3.656

D – Zone di territorio in contestazione tra Comuni

Zone di territorio in contestazione			Epoca della contestazione	Comuni interessati alla contestazione	Popolazione residente		Superficie Km ²	
Denominazione	Popolazione residente	Superficie Km ²			Totale	di cui in zona contestata	Totale	di cui in contestazione

N E G A T I V O

E — Categorie socio-professionali secondo la professione e la posizione nella professione

CATEGORIE SÓCIO-PROFESSIONALI	CLASSE E CATEGORIE PROFESSIONALI (*)	POSIZIONI NELLA PROFESSIONE
01 Imprenditori e lavoratori in proprio nell'agricoltura, nella silvicoltura, nell'allevamento e nella pesca	3.11, 3.12, 3.13, 3.23, 3.3, 3.4	Imprenditori, lavoratori in proprio, coadiuvanti.
02 Altri lavoratori agricoli	3.14, 3.21, 3.22, 3.23, 3.24, 3.3, 3.4	Dirigenti, direttivi, impiegati, categorie intermedie, altri lavoratori dipendenti
03 Imprenditori e lavoratori in proprio nelle professioni liberali e affini	1.16, 1.17, 1.21, 1.22, 1.4, 1.5, 1.6, 1.71, 1.72, 1.73, 1.74, 1.75, 1.76, 1.77, 1.78, 1.8, 5.87, 8.31, 9.2	Liberi professionisti, lavoratori in proprio, coadiuvanti
04 Imprenditori nell'industria, nell'edilizia, nel commercio, nei trasporti e nei servizi	1.23, 1.24, 1.25, 1.26, 1.72, 1.73, 1.74, 1.75, 1.76, 2.11, 2.12, 2.13, 2.25, 7.1, 7.23, 7.24, 7.3, 8.41, 8.42, 9.1	Imprenditori, coadiuvanti
05 Lavoratori in proprio nell'industria, nell'edilizia, nel commercio, nei trasporti e nei servizi	1.23, 1.24, 1.25, 1.26, 2.25, 2.26, 2.28, 2.29, 2.31, 4.12, 4.14, 4.2, 4.3, 4.41, 4.42, 4.43, 4.44, 4.5, 4.6, 5.1, 5.22, 5.3, 5.4, 5.5, 5.6, 5.72, 5.74, 5.75, 5.76, 5.77, 5.78, 5.79, 5.81, 5.82, 5.84, 5.85, 5.86, 5.87, 5.88, 5.92, 6.11, 6.12, 6.13, 6.14, 6.15, 6.17, 6.18, 6.19, 6.22, 6.23, 6.24, 6.25, 6.32, 6.33, 6.34, 7.1, 7.22, 7.23, 7.24, 7.25, 7.3, 7.42, 7.43, 7.44, 7.45, 8.1, 8.23, 8.4, 8.51, 9.1, 9.3, 9.4, 9.51, 9.7.	Liberi professionisti, lavoratori in proprio, coadiuvanti.
06 Dirigenti industriali e commerciali, alti funzionari dell'apparato legislativo e della amministrazione statale	2.14, 2.15, 2.16, 2.17	Dirigenti, direttivi, impiegati
07 Lavoratori dipendenti nelle professioni liberali e affini	1.1, 1.21, 1.22, 1.3, 1.4, 1.51, 1.52, 1.6, 1.7, 1.8, 2.22, 5.87, 8.21, 8.31, 9.2	Dirigenti, direttivi, impiegati, categorie intermedie, altri lavoratori dipendenti

segue E — **Categorie socio-professionali secondo la professione e la posizione nella professione**

CATEGORIE SOCIO-PROFESSIONALI	CLASSI E CATEGORIE PROFESSIONALI (*)	POSIZIONI NELLA PROFESSIONE
08 Capi ufficio e responsabili di personale amministrativo, di addetti alle vendite e ai servizi; funzionari statali con responsabilità amministrative	1.23, 1.24, 1.25, 1.26, 2.21, 2.24, 2.25, 2.51, 2.52, 7.21, 7.41, 7.43, 8.33	Dirigenti, direttivi, impiegati
09 Personale amministrativo, addetto alle vendite e ai servizi	2.21, 2.23, 2.24, 2.26, 2.27, 2.28, 2.29, 2.3, 2.53, 2.54, 7.22, 7.23, 7.24, 7.25, 7.4, 9.3, 9.4, 9.51, 9.6, 9.7	Direttivi, impiegati, categorie intermedie, altri lavoratori dipendenti
10 Intermedi: capisquadra e sorveglianti di operai (dipendenti)	1.91, 1.92, 4.11, 4.12, 4.14, 4.2, 4.3, 4.4, 4.5, 4.6, 5.1, 5.2, 5.3, 5.4, 5.5, 5.6, 5.71, 5.72, 5.73, 5.74, 5.75, 5.77, 5.78, 5.79, 5.81, 5.82, 5.83, 5.84, 5.85, 5.86, 5.87, 5.9, 6.11, 6.21, 6.22, 6.23, 6.24, 6.25, 6.3, 8.11, 8.12, 8.13, 8.14, 8.15, 8.17, 8.23, 8.24	Dirigenti, direttivi, impiegati, categorie intermedie
11 Operai specializzati e qualificati (dipendenti)	1.92, 4.11, 4.12, 4.14, 4.2, 4.3, 4.4, 4.5, 4.6, 5.1, 5.2, 5.3, 5.4, 5.5, 5.6, 5.7, 5.8, 5.9, 6.12, 6.13, 6.14, 6.15, 6.16, 6.17, 6.2, 6.3, 8.1, 8.22, 8.23, 8.24, 8.31, 8.32, 8.43, 8.51	Capi operai; operai specializzati, qualificati, comuni; apprendisti, lavoratori a domicilio
12 Manovali (dipendenti)	4.13, 6.18, 6.19, 8.52, 9.52	Operai comuni
13 Forze armate (militari di carriera e militari in servizio di leva)	2.4	Dirigenti, direttivi, impiegati, graduati o militari di carriera
14 Persone economicamente attive non classificate altrove	9.9	Tutte le posizioni nella professione ad eccezione dei graduati o militari di carriera

(*) Cfr. Classificazione delle professioni (ISTAT, Metodi e Norme, Serie C, n. 9, maggio 1981).

F — Tavole disponibili**DATI COMUNALI**

- Tavola 1 — Popolazione residente attiva in condizione professionale per sesso, ramo di attività economica e posizione nella professione (analoga alla Tav. 9 comunale con analisi per ramo di attività economica).
- Tavola 2 — Popolazione residente attiva in condizione professionale, per sesso e ramo di attività economica (dati del 1981 classificati secondo i rami della classificazione delle attività economiche 1971).
- Tavola 3 — Popolazione residente occupata secondo il tipo di spostamento effettuato per raggiungere il luogo di lavoro.
- Tavola 4 — Popolazione residente che studia secondo il tipo di spostamento effettuato per raggiungere il luogo di studio.
- Tavola 5 — Popolazione residente che frequenta la scuola materna secondo il tipo di spostamento effettuato per raggiungere la scuola.
- Tavola 6 — Popolazione residente che frequenta corsi di formazione professionale secondo il tipo di spostamento effettuato per raggiungere il luogo di studio.
- Tavola 7 — Popolazione residente che lavora o studia secondo il tipo di spostamento effettuato per raggiungere il luogo di lavoro o di studio.
- Tavola 8 — Popolazione residente secondo il luogo di lavoro o di studio, il mezzo utilizzato, il tempo impiegato e l'orario di inizio del lavoro o delle lezioni.
- Tavola 9 — Stranieri residenti per sesso e stranieri temporaneamente presenti per sesso e motivo della presenza.
- Tavola 10 — Abitazioni in complesso (occupate e non occupate) secondo alcune caratteristiche del fabbricato nel quale sono situate.
- Tavola 11 — Abitazioni occupate in affitto o ad altro titolo secondo la figura giuridica del proprietario (analoga alla Tav. 20 comunale con analisi dettagliata della figura giuridica del proprietario).

DATI PROVINCIALI

- Tavola 12 — Popolazione residente per sesso, classe di età e luogo di nascita (analoga alla Tav. 3 provinciale con analisi del luogo di nascita per provincia).
- Tavola 13 — Popolazione residente temporaneamente assente, ricoverata in istituto di cura pubblico o privato, per sesso, classe di età e condizione.
- Tavola 14 — Famiglie residenti per condizione professionale o non professionale dei componenti e condizione del capo famiglia di censimento (analoga alla Tav. 18 provinciale con analisi della posizione nella professione del capo famiglia di censimento).
- Tavola 15 — Nuclei familiari costituiti da genitore con figlio/i secondo alcuni caratteri del genitore, il numero dei figli e l'età del figlio minore.
- Tavola 16 — Nuclei familiari costituiti da coniugi con o senza figli, secondo l'età dei coniugi, il numero e l'età dei figli.

- Tavola 17** — Nuclei familiari costituiti da coniugi con o senza figli, secondo la condizione dei coniugi, il numero e l'età dei figli.
- Tavola 18** — Nuclei familiari costituiti da coniugi con o senza figli, secondo la categoria socio-professionale dei coniugi, il numero e l'età dei figli.
- Tavola 19** — Nuclei familiari costituiti da coniugi con o senza figli, secondo il grado di istruzione dei coniugi, il numero e l'età dei figli.
- Tavola 20** — Abitazioni occupate per servizio installato e condizione del capo famiglia di censimento.
- Tavola 21** — Abitazioni occupate per classe di superficie, epoca di costruzione e numero di occupanti.
- Tavola 22** — Occupati per settore di attività economica, luogo di lavoro, tempo impiegato, mezzo utilizzato e orario di inizio del lavoro (analoga alla Tav. 30 provinciale con analisi dell'orario di inizio del lavoro).
- Tavola 23** — Studenti per grado di istruzione, luogo di studio, tempo impiegato, mezzo utilizzato e orario di inizio delle lezioni (analoga alla Tav. 31 provinciale con analisi dell'orario di inizio delle lezioni e del grado di istruzione degli studenti).



ISTITUTO CENTRALE DI STATISTICA

12° CENSIMENTO GENERALE DELLA POPOLAZIONE

25 ottobre 1981

(Legge 18 dicembre 1980, n. 864)

FOGLIO DI FAMIGLIA

A	Comune	NUMERO DI CODICE
	Provincia	

B	SEZIONE DI CENSIMENTO
	N.

C	NUMERO D'ORDINE	
	Provvisorio	Definitivo

D	FRAZIONE GEOGRAFICA	
	(lettera)	(denominazione)

E	TIPO DI LOCALITÀ	
	Centro abitato	1 <input type="checkbox"/>
	(denominazione)	
	Nucleo abitato	2 <input type="checkbox"/>
(denominazione)		
Case sparse	3 <input type="checkbox"/>	
(denominazione)		

DATI RIASSUNTIVI DEL FOGLIO DI FAMIGLIA						
ABITAZIONE (Sez. I)		PERSONE DELLA FAMIGLIA (Sez. II)				PERSONE TEMPORANEAMENTE PRESENTI PRESSO LA FAMIGLIA (Sez. III)
Abitazione occupata	<input type="checkbox"/>	M	F	M F		
Stanze	<input type="checkbox"/>			Totale	Temporaneamente assenti	
Abitazione non occupata	<input type="checkbox"/>	1	2	3	4	5
Stanze	<input type="checkbox"/>					
Altro tipo di alloggio	<input type="checkbox"/>					
Famiglia in coabitazione	<input type="checkbox"/>					
Famiglia senza abitazione	<input type="checkbox"/>					

Data 1981

IL RILEVATORE

INDIRIZZO DELLA FAMIGLIA	
N.	
(via, piazza, località)	
Scala	Piano
Interno N.	Tel.

AVVERTENZE

Il modello va compilato, con riferimento al **25 ottobre 1981**, dal capo famiglia (cioè da colui che è ritenuto tale dalla famiglia) o, se ciò non fosse possibile, da un'altra persona della famiglia, nelle seguenti parti:

- « Elenco delle persone della famiglia »
- Sezione I - Notizie sull'abitazione: quesiti da **5** a **13**
- Sezione II - Notizie sulle persone della famiglia. Per ciascuna di esse deve essere compilato un « foglio individuale » rispettando l'ordine secondo il quale sono indicate nell'« Elenco » alla pagina seguente
- Sezione III - Notizie sulle persone temporaneamente presenti presso la famiglia il 25 ottobre 1981
- « Notizie riassuntive sulla famiglia » (contenute nei tre « quadri » delle ultime due pagine)

Per le domande seguite da quadratino occorre barrare così la risposta che fa al caso.

I riquadri in rosso non devono essere compilati dalla famiglia, ma dal rilevatore.

Le caselle in azzurro non devono essere compilate.

Per facilitare la compilazione delle singole parti del « Foglio di famiglia », vengono forniti alcuni chiarimenti nella GUIDA inserita nel foglio stesso.

OBBLIGHI DI DENUNCIA E SEGRETEZZA DEI DATI FORNITI COL PRESENTE FOGLIO	
<p>L'obbligo di fornire le notizie richieste con il presente foglio è stabilito dall'art. 7 della legge 18 dicembre 1980, n. 864. Coloro che non forniscono le notizie richieste, ovvero le forniscono scientemente errate o incomplete, sono passibili, ai sensi dell'art. 18 del R.D.L. 27 maggio 1929, n. 1285, convertito nella legge 21 dicembre 1929, n. 2238, con le modifiche di cui all'art. 3 della legge 12 luglio 1961, n. 603, di una sanzione amministrativa fino a L. 80.000 che, in caso di recidiva, può essere aumentata fino a L. 800.000, senza pregiudizio delle sanzioni fissate dal codice penale.</p> <p>L'art. 19 del citato Decreto-Legge n. 1285 1929 e successive modifiche stabilisce inoltre: "Le notizie che si raccolgono in occasione di inchieste ordinate dall'Istituto centrale di statistica, direttamente o a mezzo di Enti delegati, sono vincolate al più scrupoloso segreto d'ufficio e non possono essere rese note, per nessun titolo, se non in forma collettiva, in modo che non se ne possa fare alcun riferimento individuale".</p> <p>Coloro che, per ragioni del proprio ufficio, essendo venuti a conoscenza di notizie di carattere personale, le comunicano ad altri o se ne servono per scopi privati, sono passibili di una sanzione amministrativa fino a L. 120.000 eievabile, in caso di recidiva, fino a L. 800.000, senza pregiudizio delle pene in cui fossero incorsi per reati previsti dal codice penale.</p>	

ELENCO DELLE PERSONE DELLA FAMIGLIA

N. d'ordine	COGNOME E NOME (scrivere in stampatello)	RELAZIONE DI PARENTELA O DI CONVIVENZA CON IL CAPO FAMIGLIA
1	2	3
1		capo famiglia
2		
3		
4		
5		
6		
7		
8		
9		
10		
11		
12		

Data 1981

IL CAPO FAMIGLIA
(o chi per esso)

Nell'elenco a fianco devono essere indicati, per ciascun componente della famiglia, cognome, nome e relazione di parentela o di convivenza con il capo famiglia.

Ai fini del censimento, per famiglia si intende un insieme di persone legate da vincoli di matrimonio, parentela, affinità, adozione, affiliazione, tutela o da vincoli affettivi, coabitanti ed aventi dimora abituale nello stesso Comune (anche se non sono ancora iscritte nell'anagrafe della popolazione del Comune medesimo), che normalmente provvedono al soddisfacimento dei loro bisogni mediante la messa in comune di tutto o parte del reddito di lavoro o patrimoniale da esse percepito.

Una famiglia può essere costituita anche di una sola persona che provvede in tutto o in parte con i propri mezzi di sussistenza al soddisfacimento dei bisogni individuali.

Sono considerate facenti parte della famiglia, come membri aggregati di essa, anche le persone che, a qualsiasi titolo, convivono abitualmente con la famiglia stessa.

Nell'elencaire le singole persone della famiglia, deve essere scrupolosamente osservato il seguente ordine:

- capo famiglia ;
- coniuge ;
- figli non sposati (in ordine decrescente di età) ;
- figli sposati e loro familiari ;
- altri parenti o affini del capo famiglia (indicare a seconda dei casi : padre, fratello, suocero, zio, nipote, cognato, ecc.) ;
- altre persone conviventi ;
- addetti ai servizi della famiglia.

Per le donne coniugate o vedove scrivere prima il cognome da nubile, poi il nome ed infine il cognome del marito preceduto da « In » per le coniugate e « ved. » per le vedove.

Non devono essere elencate le persone temporaneamente presenti presso la famiglia ; ad esse è riservata infatti la Sezione III.

Sezione I - NOTIZIE SULL'ABITAZIONE

(da compilarsi a cura del rilevatore)

<p>1 SPECIE DI ALLOGGIO</p> <p>1.1 Abitazione occupata . . . 1 <input type="checkbox"/></p> <p>1.2 Altro tipo di alloggio :</p> <ul style="list-style-type: none"> - alloggio precario per le famiglie terremotate . . . 2 <input type="checkbox"/> - altro 3 <input type="checkbox"/> <p>1.3 Abitazione non occupata :</p> <ul style="list-style-type: none"> - disponibile per la vendita o l'affitto . . . 4 <input type="checkbox"/> - utilizzabile per vacanza . . . 5 <input type="checkbox"/> - utilizzabile per lavoro . . . 6 <input type="checkbox"/> - per altri motivi 7 <input type="checkbox"/> <p>QUALORA NELL'ABITAZIONE O NELL'ALTRO TIPO DI ALLOGGIO COABITINO PIÙ FAMIGLIE INDICARE IL NUMERO D'ORDINE DEL FOGLIO O DEI FOGLI CON I QUALI SONO STATE CENSITE</p> <table border="1" style="width: 100%; border-collapse: collapse; margin-top: 5px;"> <thead> <tr> <th colspan="2" style="text-align: center;">NUMERO D'ORDINE</th> </tr> <tr> <th style="width: 50%;">Provvisorio</th> <th style="width: 50%;">Definitivo</th> </tr> </thead> <tbody> <tr><td> </td><td> </td></tr> <tr><td> </td><td> </td></tr> <tr><td> </td><td> </td></tr> <tr><td> </td><td> </td></tr> </tbody> </table>	NUMERO D'ORDINE		Provvisorio	Definitivo									<p>2 CARATTERISTICHE DEL FABBRICATO IN CUI È SITUATA L'ABITAZIONE</p> <p>2.1 Tipo di fabbricato:</p> <ul style="list-style-type: none"> - utilizzato esclusivamente ad uso abitativo . . . 1 <input type="checkbox"/> - utilizzato prevalentemente ad uso abitativo . . . 2 <input type="checkbox"/> - utilizzato prevalentemente ad uso non abitativo . . . 3 <input type="checkbox"/> - rurale 4 <input type="checkbox"/> <p>2.2 Indicare se il fabbricato è completamente separato da altre costruzioni: 1 <input type="checkbox"/> si 2 <input type="checkbox"/> no</p> <p>2.3 Tipo di costruzione :</p> <p>a) cemento armato</p> <ul style="list-style-type: none"> - a piano terra aperto 1 <input type="checkbox"/> - a piano terra chiuso con muratura 2 <input type="checkbox"/> <p>b) altro tipo 3 <input type="checkbox"/></p> <p>c) non individuato 4 <input type="checkbox"/></p> <p>2.4 Numero delle abitazioni del fabbricato (comprese le abitazioni non occupate):</p> <ul style="list-style-type: none"> - 1 abitazione 1 <input type="checkbox"/> - 2 abitazioni 2 <input type="checkbox"/> - da 3 a 8 abitazioni 3 <input type="checkbox"/> - da 9 a 15 abitazioni 4 <input type="checkbox"/> - da 16 a 30 abitazioni 5 <input type="checkbox"/> - 31 abitazioni e più 6 <input type="checkbox"/> 	<p>3 PIANO IN CUI È SITUATA L'ABITAZIONE</p> <div style="border: 1px solid black; width: 40px; height: 20px; margin: 0 auto;"></div> <p>4 PROPRIETARIO DELL'ABITAZIONE</p> <ul style="list-style-type: none"> - Persona fisica 1 <input type="checkbox"/> - Impresa bancaria o assicuratrice 2 <input type="checkbox"/> - Altra Impresa (di costruzioni, immobiliare, industriale, commerciale, ecc.) 3 <input type="checkbox"/> - Cooperativa edilizia di abitazione: <ul style="list-style-type: none"> - a proprietà individuale 4 <input type="checkbox"/> - a proprietà indivisa 5 <input type="checkbox"/> - Stato, Regione, Provincia, Comune 6 <input type="checkbox"/> - Enti previdenziali (INPS, INPDAl, ecc.) 7 <input type="checkbox"/> - Istituto Autonomo Case Popolari (I.A.C.P.) 8 <input type="checkbox"/> - Altro 9 <input type="checkbox"/>
NUMERO D'ORDINE														
Provvisorio	Definitivo													

<p>5 TITOLO DI GODIMENTO</p> <ul style="list-style-type: none"> - Proprietà, usufrutto o riscatto 1 <input type="checkbox"/> - Affitto o subaffitto 2 <input type="checkbox"/> - Altro titolo 3 <input type="checkbox"/> 	<p>9 ACQUA POTABILE</p> <p>Indicare se l'abitazione:</p> <p>a) dispone di acqua corrente potabile di acquedotto:</p> <ul style="list-style-type: none"> - nell'interno dell'abitazione . . . 1 <input type="checkbox"/> - fuori dell'abitazione . . . 2 <input type="checkbox"/> <p>b) dispone di acqua potabile di pozzo o cisterna . . . 3 <input type="checkbox"/></p> <p>c) non dispone di acqua potabile (né di acquedotto, né di pozzo o cisterna) 4 <input type="checkbox"/></p>	<p>12 ELETTRICITÀ</p> <p>Indicare se l'abitazione dispone di elettricità:</p> <p style="text-align: right;">1 <input type="checkbox"/> si 2 <input type="checkbox"/> no</p>
<p>6 EPOCA DI COSTRUZIONE O DI RICOSTRUZIONE</p> <ul style="list-style-type: none"> - prima del 1919 1 <input type="checkbox"/> - tra il 1919 e il 1945 2 <input type="checkbox"/> - tra il 1946 e il 1960 3 <input type="checkbox"/> - tra il 1961 e il 1971 4 <input type="checkbox"/> - tra il 1972 e il 1975 5 <input type="checkbox"/> - tra il 1976 e il 1980 6 <input type="checkbox"/> - dopo il 1980 7 <input type="checkbox"/> 	<p>10 GABINETTO (W.C.)</p> <p>10.1 Indicare se l'abitazione:</p> <p>a) dispone di gabinetto nell'interno dell'abitazione:</p> <ul style="list-style-type: none"> - uno 1 <input type="checkbox"/> - due o più 2 <input type="checkbox"/> <p>b) dispone di gabinetto fuori dell'abitazione 3 <input type="checkbox"/></p> <p>c) non dispone di gabinetto 4 <input type="checkbox"/></p> <p>10.2 Se l'abitazione dispone di gabinetto, indicare se è fornito di impianto (cassetta, vaschetta, ecc.) per lo scarico dell'acqua:</p> <p style="text-align: right;">1 <input type="checkbox"/> si 2 <input type="checkbox"/> no</p>	<p>13 RISCALDAMENTO</p> <p>13.1 Indicare se l'abitazione:</p> <p>a) dispone di riscaldamento:</p> <ul style="list-style-type: none"> - fornito da impianto fisso centrale o autonomo . . . 1 <input type="checkbox"/> - fornito solo da apparecchi singoli (stufe, caminetti) che consentano il riscaldamento di tutta o della maggior parte delle stanze 2 <input type="checkbox"/> <p>b) non dispone di impianto di riscaldamento né viene riscaldata con apparecchi singoli 3 <input type="checkbox"/></p> <p>13.2 Tipo di combustibile o di energia prevalentemente usato:</p> <div style="border: 1px solid black; padding: 5px; margin: 5px 0; text-align: center; font-size: small;"> <i>rispondere solo per le abitazioni occupate</i> </div> <ul style="list-style-type: none"> - combustibili liquidi (olio combustibile, gasolio, ecc.) . . . 1 <input type="checkbox"/> - combustibili solidi (carbone, legna, ecc.) 2 <input type="checkbox"/> - combustibili gassosi (gas di città, metano, ecc.) 3 <input type="checkbox"/> - energia elettrica 4 <input type="checkbox"/> - altro 5 <input type="checkbox"/>
<p>7 STANZE</p> <ul style="list-style-type: none"> - Stanze adibite ad abitazione o promiscuamente anche ad altro uso N. <input style="width: 40px;" type="text"/> - Cucina (se ha caratteristiche di stanza) N. <input style="width: 40px;" type="text"/> - Stanze adibite esclusivamente ad altro uso (ufficio, studio professionale, laboratorio, ecc.) N. <input style="width: 40px;" type="text"/> 	<p>11 BAGNO</p> <p>Indicare se l'abitazione dispone di bagno (vasca e/o doccia):</p> <p style="text-align: right;">1 <input type="checkbox"/> si 2 <input type="checkbox"/> no</p>	<p>8 SUPERFICIE</p> <p>Indicare la superficie in metri quadrati: (interi, senza decimali)</p> <input style="width: 40px;" type="text"/> <input style="width: 40px;" type="text"/> <input style="width: 40px;" type="text"/>

**1 RELAZIONE DI PARENTELA O DI CONVIVENZA
CON IL CAPO FAMIGLIA**

ai fini del censimento per capo famiglia si
intende chi è considerato tale dalla famiglia

- Capo famiglia 1
- Coniuge (marito, moglie) 2
- Figlio (figliastro, figlio adottivo) 3
- Genitore (padre, madre) 4
- Suocero/a 5
- Genero, nuora 6
- Altro parente o affine 7
- Altra persona convivente 8
- Addetto ai servizi della famiglia (domestico,
collaboratore familiare, ecc.) 9

2 SESSO

- Maschio 1
- Femmina 2

3 LUOGO DI NASCITA

- Nel Comune di attuale dimora abituale (resi-
denza) 1
- In altro Comune
.....
(specificare il Comune) 2
-
(specificare la Provincia)
- All'estero
.....
(specificare lo Stato estero) 3

4 DATA DI NASCITA

..... giorno mese anno

5 STATO CIVILE

- Celibe o nubile 1
- Coniugato 2
- Vedovo 3
- Separato legalmente 4
- Divorziato 5

6 CITTADINANZA

- Italiana 01
- Straniera
.....
(specificare)
- Nessuna (apolide) 99

7 LUOGO DI PRESENZA ALLA DATA DEL CENSIMENTO

7.1 Indicare se alla data del censimento la persona era presente
nel Comune di dimora abituale (residenza):

1 si no

Precisare se la persona, pur essendo presente alla data del cen-
simento nello stesso Comune di residenza, era eventualmente:

- ricoverata in un istituto di cura pubblico o pri-
vato (ospedale, clinica, ecc.) 2
- In altro luogo (convitto, caserma e simili) 3

7.2 Se alla data del censimento la persona era temporaneamente
assente dal Comune di dimora abituale (residenza) indicare:

- a) se si trovava:
- In altro Comune

.....
(specificare il Comune) 4

.....
(specificare la Provincia)

- all'estero

.....
(specificare lo Stato estero; per i membri di equi-
paggio indicare « imbarcato ») 5

b) il motivo della temporanea assenza:

- lavoro 1
- seguire familiari assenti
per motivi di lavoro 2
- studio 3
- ricovero in istituto di cura pubblico
o privato (ospedale, clinica, ecc.) 4
- altro (turismo, servizio di leva, ecc.) 5

**8 LUOGO DI DIMORA ABITUALE (RESIDENZA) NEL
L'OCTOBRE 1976**

rispondere solo se la persona è nata prima del 24 ottobre 1976

- Nel Comune di attuale dimora abituale (residenza) 6
- In altro Comune

.....
(specificare il Comune)

.....
(specificare la Provincia)

- All'estero

.....
(specificare lo Stato estero)

9 ISTRUZIONE

rispondere solo se la persona è nata prima del 24 ottobre 1976

9.1 Indicare il titolo di studio più elevato conseguito:

- laurea
.....
(specificare)
- diploma
.....
(specificare)
- licenza di scuola media inferiore 60
- licenza elementare 70

9.2 Se non ha titoli di studio, indicare
se sa leggere e scrivere: 80 si 90 no

9.3 Indicare se frequenta:
a) un corso regolare di studi (scuola elementare,
media o secondaria superiore, università) 1 si 2 no

b) la scuola materna 1 si 2 no

9.4 Indicare se frequenta un corso
di formazione professionale (*): 1 si 2 no

(*) Per corso di formazione professionale si intende un corso che abbia
tutti i seguenti requisiti: 1) durata non inferiore a tre mesi; 2) ri-
lascio di un attestato; 3) utilizzazione per migliorare o adegua-
re la capacità professionale.

PERSONE DELLA FAMIGLIA

DELLA PERSONA N.

10 CONDIZIONE PROFESSIONALE O NON PROFESSIONALE NELLA SETTIMANA PRECEDENTE LA DATA DEL CENSIMENTO

rispondere solo se la persona è nata prima del 24 ottobre 1967

10.1 Indicare se la persona è:

- occupata 1
- disoccupata alla ricerca di nuova occupazione 2
- in cerca di prima occupazione 3
- casalinga 4
- studente 5
- ritirata dal lavoro 6
- in servizio di leva 7
- in altra condizione 8

10.2 Indipendentemente dalla risposta fornita al punto 10.1, indicare le ore lavorate nella settimana presso un datore di lavoro o nell'azienda familiare N.

Se la persona è occupata o disoccupata rispondere ai punti 10.3, 10.4, 10.5 indicando:

10.3 La professione, arte o mestiere, esercitata:

.....
(specificare)

10.4 In quale modo esercita la professione, arte o mestiere:

a) ALLE DIPENDENZE, COME:

- dirigente 01
- appartenente alla carriera direttiva 02
- impiegato 03
- appartenente alle categorie speciali (intermedi) 04
- capo operaio 05
- operaio specializzato o qualificato 06
- operaio comune (manovale, bracciante agricolo, ecc.) 07
- altro lavoratore dipendente (uscieri, guardiano, bidello, ecc.) 08
- apprendista 09
- lavorante a domicilio per conto di imprese 10
- graduato o militare di carriera delle FF.AA., o figura simile dei corpi di polizia e sicurezza interna 11

b) IN CONTO PROPRIO, COME:

- imprenditore 12
 - libero professionista 13
 - lavoratore in proprio (coltivatore diretto, mezzadro, esercente di negozio, artigiano, ecc.) 14
 - coadiuvante 15
- Ha lavoratori retribuiti o apprendisti alle proprie dipendenze? sì no

10.5 Qual'è l'attività principale (o unica) dello stabilimento, azienda agricola, negozio, ufficio, ente, ecc., presso cui lavora:

.....
(specificare)

11 CONDIZIONE PROFESSIONALE O NON PROFESSIONALE NELL'OTTOBRE 1976

rispondere solo se la persona è nata prima del 24 ottobre 1962

11.1 Indicare se la persona era:

- occupata 1
- disoccupata alla ricerca di nuova occupazione 2
- in cerca di prima occupazione 3
- casalinga 4
- studente 5
- in altra condizione 6

11.2 Se la persona era occupata indicare:

- a) se lavorava: — alle dipendenze 1
— in conto proprio 2
- b) in quale settore:
- agricoltura, foreste, pesca 1
 - industria 2
 - commercio 3
 - altre attività 4

12 LUOGO DI STUDIO O DI LAVORO, TEMPO IMPIEGATO E MEZZO UTILIZZATO PER GLI SPOSTAMENTI

12.1 Indicare la denominazione e l'indirizzo del luogo di studio o di lavoro:

.....
(denominazione)

.....
(indirizzo: via, piazza, numero civico, località)

.....
(Comune e Provincia o Stato estero)

12.2 Indicare se la persona rientra giornalmente dal luogo di studio o di lavoro nella sua dimora abituale:

1 sì 2 no

12.3 In caso di risposta affermativa, se la persona si è recata mercoledì ultimo scorso al luogo di studio o di lavoro precisato al punto 12.1, indicare:

- a) In quale delle seguenti fasce orarie hanno avuto inizio le lezioni o il lavoro:
- 7,15 - 7,44 1
 - 7,45 - 8,14 2
 - 8,15 - 8,44 3
 - 8,45 - 9,15 4
 - altro orario 5
- b) se si è recata più di una volta al luogo di studio o di lavoro 1 sì 2 no
- c) il tempo impiegato per recarsi una sola volta (solo andata) da casa al luogo di studio o di lavoro:
- fino a 15 minuti 1
 - da 16 a 30 minuti 2
 - da 31 a 60 minuti 3
 - oltre 60 minuti 4
- d) il mezzo di trasporto utilizzato per compiere il tratto più lungo (in termini di distanza e non di tempo) del tragitto casa/luogo di studio o di lavoro:
- nessun mezzo (a piedi) 1
 - ferrovia, tram, metropolitana o altro mezzo pubblico (es.: funicolare) su rotaia. 2
 - autobus, filobus, corriera o altro mezzo pubblico (es.: taxi) su gomma 3
 - autobus aziendale o scolastico 4
 - auto privata (come conducente) 5
 - auto privata (come trasportato) 6
 - motocicletta, ciclomotore, scooter (come conducente o trasportato) 7
 - altro mezzo (bicicletta, battello, funivia, ecc.) 8

**Sezione III - NOTIZIE SULLE PERSONE
TEMPORANEAMENTE PRESENTI PRESSO LA FAMIGLIA
IL 25 OTTOBRE 1981**

PERSONA N. 1	PERSONA N. 2	PERSONA N. 3
① SESSO - Maschio 1 <input type="checkbox"/> - Femmina 2 <input type="checkbox"/>	① SESSO - Maschio 1 <input type="checkbox"/> - Femmina 2 <input type="checkbox"/>	① SESSO - Maschio 1 <input type="checkbox"/> - Femmina 2 <input type="checkbox"/>
② DATA DI NASCITA _____ <small>(giorno) (mese) (anno)</small>	② DATA DI NASCITA _____ <small>(giorno) (mese) (anno)</small>	② DATA DI NASCITA _____ <small>(giorno) (mese) (anno)</small>
③ STATO CIVILE - Celibe o nubile . 1 <input type="checkbox"/> - Coniugato 2 <input type="checkbox"/> - Vedovo 3 <input type="checkbox"/> - Separato legalmente . . . 4 <input type="checkbox"/> - Divorziato 5 <input type="checkbox"/>	③ STATO CIVILE - Celibe o nubile . 1 <input type="checkbox"/> - Coniugato 2 <input type="checkbox"/> - Vedovo 3 <input type="checkbox"/> - Separato legalmente . . . 4 <input type="checkbox"/> - Divorziato 5 <input type="checkbox"/>	③ STATO CIVILE - Celibe o nubile . 1 <input type="checkbox"/> - Coniugato 2 <input type="checkbox"/> - Vedovo 3 <input type="checkbox"/> - Separato legalmente . . . 4 <input type="checkbox"/> - Divorziato 5 <input type="checkbox"/>
④ CITTADINANZA - Italiana 01 <input type="checkbox"/> - Straniera _____ <small>(specificare)</small>	④ CITTADINANZA - Italiana 01 <input type="checkbox"/> - Straniera _____ <small>(specificare)</small>	④ CITTADINANZA - Italiana 01 <input type="checkbox"/> - Straniera _____ <small>(specificare)</small>
⑤ MOTIVO DELLA TEMPORANEA PRESENZA - Lavoro 1 <input type="checkbox"/> - Altro 2 <input type="checkbox"/>	⑤ MOTIVO DELLA TEMPORANEA PRESENZA - Lavoro 1 <input type="checkbox"/> - Altro 2 <input type="checkbox"/>	⑤ MOTIVO DELLA TEMPORANEA PRESENZA - Lavoro 1 <input type="checkbox"/> - Altro 2 <input type="checkbox"/>

