

12°

censimento generale  
della popolazione

25 ottobre 1981

Volume II

**dati sulle caratteristiche strutturali  
della popolazione e delle abitazioni**

Tomo I - Fascicoli provinciali

**24 - VICENZA**

ISTITUTO CENTRALE DI STATISTICA	
UFF. REGIONALE per la CAMPANIA	
BIBLIOTECA	
Prot. <u>721</u>	F. es. _____
Napoli <u>2-5</u>	19 <u>84</u>



**istat**

Istituto Centrale di Statistica

roma 1984



## indice

### CARTA PLANIMETRICA

#### Tabelle sinottiche

Caratteri considerati nelle tavole comunali . . . . .	pag.	X
Caratteri considerati nelle tavole provinciali . . . . .	»	XII

#### Introduzione

1. Premessa . . . . .	»	XV
2. Definizioni . . . . .	»	XVI
Famiglia (pag. XVI) - Convivenza (pag. XVII) - Popolazione residente (pag. XVIII) - Popolazione presente (pag. XVIII) - Età (pag. XVIII) - Grado di istruzione (pag. XIX) - Condizione professionale o non professionale (pag. XX) - Professione (pag. XXI) - Posizione nella professione (pag. XXII) - Ramo di attività economica (pag. XXIII) - Abitazione, stanza, altro tipo di alloggio (pag. XXIV) - Fabbricato (pag. XXV)		
3. Avvertenze alle tavole . . . . .	»	XXV
Tavole comunali (pag. XXV) - Tavole provinciali (pag. XXVII)		
4. Diffusione dei dati . . . . .	»	XXVIII
5. Qualità dei dati . . . . .	»	XXVIII

### Parte prima - dati comunali

Tavola 1	— Superficie territoriale e densità — Popolazione residente e popolazione presente, per sesso . . . . .	pag.	2
Tavola 2	— Popolazione residente temporaneamente assente per sesso, luogo di presenza e motivo dell'assenza . . . . .	»	4
Tavola 3	— Popolazione residente per sesso e stato civile . . . . .	»	6
Tavola 4	— Popolazione residente per sesso e classe di età		
	A — Totale . . . . .	»	8
	B — Maschi . . . . .	»	12
	C — Femmine . . . . .	»	16
Tavola 5	— Popolazione residente in età da 6 anni in poi per sesso e grado di istruzione . . . . .	»	20
Tavola 6	— Popolazione residente che frequenta corsi regolari di studio e/o corsi di formazione professionale, per sesso e classe di età . . . . .	»	24
Tavola 7	— Popolazione residente attiva e non attiva per sesso		
	A — Totale . . . . .	»	28
	B — Maschi . . . . .	»	30
Tavola 8	— Popolazione residente attiva in condizione professionale, per sesso e ramo di attività economica		
	A — Totale . . . . .	»	32
	B — Maschi . . . . .	»	36
	C — Femmine . . . . .	»	40
Tavola 9	— Popolazione residente attiva in condizione professionale, per sesso, settore di attività economica e posizione nella professione		
	A — Totale . . . . .	»	44
	B — Agricoltura, caccia, foreste e pesca . . . . .	»	46
	C — Industrie . . . . .	»	48
	D — Altre attività . . . . .	»	50
Tavola 10	— Popolazione residente attiva in condizione professionale, per sesso, classe di età e settore di attività economica		
	A — Totale . . . . .	»	52
	B — Maschi . . . . .	»	56
	C — Femmine . . . . .	»	60
Tavola 11	— Popolazione residente non attiva per sesso, classe di età e condizione non professionale . . . . .	»	64
Tavola 12	— Popolazione residente che rientra giornalmente nella propria dimora abituale, secondo il luogo di lavoro o di studio . . . . .	»	68
Tavola 13	— Famiglie residenti per ampiezza della famiglia . . . . .	»	70
Tavola 14	— Famiglie residenti secondo la tipologia della famiglia . . . . .	»	72
Tavola 15	— Abitazioni in complesso (occupate e non occupate); altri tipi di alloggio . . . . .	»	76
Tavola 16	— Abitazioni occupate per titolo di godimento . . . . .	»	80
Tavola 17	— Abitazioni occupate per epoca di costruzione . . . . .	»	84
Tavola 18	— Abitazioni occupate per numero di stanze . . . . .	»	88
Tavola 19	— Abitazioni occupate per servizio installato . . . . .	»	92

Tavola 20 — Abitazioni occupate per figura giuridica del proprietario e titolo di godimento . . . . .	pag.	96
Tavola 21 — Abitazioni non occupate per motivo della non occupazione . . . . .	»	100
Tavola 22 — Abitazioni non occupate per servizio installato . . . . .	»	102
Tavola 23 — Abitazioni non occupate per figura giuridica del proprietario . . . . .	»	104

### Parte seconda - dati provinciali

Tavola 1 — Popolazione residente per singolo anno di età, sesso e stato civile . . . . .	»	108
Tavola 2 — Popolazione presente per singolo anno di età, sesso e stato civile . . . . .	»	110
Tavola 3 — Popolazione residente per sesso, classe di età e luogo di nascita . . . . .	»	112
Tavola 4 — Popolazione residente in età da 6 anni in poi per grado di istruzione, sesso, classe di età, condizione professionale o non professionale . . . . .	»	113
Tavola 5 — Popolazione residente attiva e non attiva per sesso e classe di età, attiva per ramo di attività economica e posizione nella professione; non attiva per condizione non professionale . . . . .	»	114
Tavola 6 — Popolazione residente attiva e non attiva per sesso e stato civile; attiva per ramo di attività economica e posizione nella professione; non attiva per condizione non professionale . . . . .	»	116
Tavola 7 — Popolazione residente attiva in condizione professionale per sesso, posizione nella professione, ramo e classe di attività economica . . . . .	»	118
Tavola 8 — Popolazione residente attiva in condizione professionale per sesso e professione . . . . .	»	120
Tavola 9 — Popolazione residente attiva in condizione professionale per sesso e categoria socio-professionale . . . . .	»	124
Tavola 10 — Popolazione residente occupata per ramo di attività economica, ore lavorate e posizione nella professione . . . . .	»	125
Tavola 11 — Popolazione residente in età da 14 anni in poi non occupata, per sesso e numero di ore lavorate . . . . .	»	125
Tavola 12 — Popolazione residente in età da 19 anni in poi per sesso, luogo di residenza nel 1976, condizione nel 1976 e nel 1981 . . . . .	»	126
Tavola 13 — Stranieri residenti per classe di età e sesso; condizione professionale per settore di attività economica e posizione nella professione; condizione non professionale . . . . .	»	128
Tavola 14 — Famiglie residenti per ampiezza e tipo della famiglia . . . . .	»	129
Tavola 15 — Famiglie residenti con almeno un nucleo familiare, per tipo del nucleo e ampiezza della famiglia . . . . .	»	130
Tavola 16 — Famiglie residenti per tipo di famiglia e di componenti . . . . .	»	130
Tavola 17 — Famiglie residenti per ampiezza, stato civile, classe di età e sesso del capo famiglia di censimento		
A — Totale . . . . .	»	131
B — Maschi . . . . .	»	132
C — Femmine . . . . .	»	133

Tavola 18	— Famiglie residenti per condizione professionale o non professionale dei componenti e condizione del capo famiglia di censimento	pag.	134
Tavola 19	— Famiglie residenti per ampiezza e numero di componenti (occupati, in età inferiore a 6 anni, in età di 60 anni e più, in età di 75 anni e più)	»	134
Tavola 20	— Famiglie residenti per ampiezza e specie di alloggio in cui dimorano	»	135
Tavola 21	— Famiglie residenti per tipo della famiglia e numero di figli conviventi	»	136
Tavola 22	— Convivenze e componenti permanenti, attivi e non attivi, per specie della convivenza	»	136
Tavola 23	— Convivenze secondo il numero di componenti presenti per sesso e specie della convivenza	»	136
Tavola 24	— Abitazioni occupate per numero di occupanti, numero di stanze e titolo di godimento	»	138
Tavola 25	— Abitazioni occupate per numero di stanze, numero di famiglie, figura giuridica del proprietario, epoca di costruzione e titolo di godimento, numero di servizi installati	»	140
Tavola 26	— Abitazioni occupate per tipo di fabbricato, numero di stanze, epoca di costruzione, servizi installati	»	142
Tavola 27	— Abitazioni occupate per servizi installati, numero di occupanti, numero di stanze, titolo di godimento, figura giuridica del proprietario ed epoca di costruzione	»	144
Tavola 28	— Abitazioni occupate per numero di stanze e numero dei componenti delle famiglie secondo la condizione occupazionale	»	146
Tavola 29	— Abitazioni non occupate per numero di stanze, motivo della non occupazione, tipo di fabbricato, figura giuridica del proprietario ed epoca di costruzione	»	148
Tavola 30	— Occupati per settore di attività economica, luogo di lavoro, tempo impiegato e mezzo utilizzato		
	A — Agricoltura, caccia, foreste e pesca	»	149
	B — Industrie	»	150
	C — Altre attività	»	151
	D — Totale	»	152
Tavola 31	— Studenti per luogo di studio, tempo impiegato e mezzo utilizzato	»	153

### Appendice

- A — Tipologia completa delle famiglie
  - B — Confronto tra le classi di età ai censimenti demografici del 1951, 1961, 1971 e 1981.
  - C — Variazioni territoriali e di nome nelle circoscrizioni amministrative (periodo: 25 ottobre 1971 - 24 ottobre 1981)
  - D — Zone di territorio in contestazione tra Comuni
  - E — Categorie socio-professionali secondo la professione e la posizione nella professione.
  - F — Tavole disponibili
- Tracciati records  
 Fac simile del *Foglio di famiglia*.

tabelle  
sinottiche











1. The first part of the document discusses the importance of maintaining accurate records of all transactions and activities. It emphasizes that this is essential for ensuring transparency and accountability in the organization's operations.

2. The second part of the document outlines the various methods and tools used to collect and analyze data. It highlights the need for consistent data collection procedures and the use of advanced analytical techniques to derive meaningful insights from the data.

3. The third part of the document focuses on the implementation of data-driven decision-making processes. It provides a framework for how to integrate data analysis into the organization's strategic planning and operational decision-making.

4. The fourth part of the document discusses the challenges and risks associated with data management and analysis. It identifies key areas such as data security, privacy, and data quality, and offers strategies to mitigate these risks.

5. The fifth part of the document concludes with a summary of the key findings and recommendations. It stresses the importance of ongoing monitoring and evaluation to ensure that the data-driven approach remains effective and relevant over time.

## introduzione

### 1. — PREMESSA

Il 12° Censimento generale della popolazione e il Censimento generale delle abitazioni sono stati effettuati con riferimento alla data del 25 ottobre 1981, in attuazione della legge 18 dicembre 1980, n. 864 e del relativo regolamento di esecuzione (D.P.R. 28 settembre 1981, n. 542).

Il piano della rilevazione è stato predisposto sulla base delle proposte formulate da un'apposita Commissione di studio istituita presso l'Istituto Centrale di Statistica della quale hanno fatto parte docenti universitari e rappresentanti di Amministrazioni Pubbliche, nonché di vari Enti interessati all'utilizzazione dei dati censuari.

Il piano di pubblicazione, modificato rispetto al 1971, in particolare, per quanto riguarda la disponibilità dei risultati in funzione delle diverse aggregazioni territoriali, si articola nel modo seguente:

Volume I — **Primi risultati provinciali e comunali sulla popolazione e sulle abitazioni (Dati provvisori)** (Maggio 1982)

Volume II — **Dati sulle caratteristiche strutturali della popolazione e delle abitazioni**

Tomo 1 — Fascicoli provinciali (95 fascicoli)

Tomo 2 — Fascicoli regionali (20 fascicoli)

Tomo 3 — Fascicolo nazionale

Volume III — **Popolazione delle frazioni geografiche e delle località abitate dei Comuni** (20 fascicoli regionali e 1 fascicolo nazionale).

Volume IV — **Atti del censimento.**

Un apposito volume riporta i dati sulla popolazione residente legale dei singoli Comuni, un altro infine sarà dedicato ad una relazione illustrativa ed interpretativa dei risultati censuari.

Il presente fascicolo consta di due parti:

*Parte prima:* 23 tavole con dati riferiti ai singoli Comuni della Provincia;

*Parte seconda:* 31 tavole, con dati riguardanti l'incrocio dei caratteri considerati, elaborate a livello provinciale.

Qui di seguito vengono riportate ed illustrate le definizioni dei caratteri ai quali si riferiscono i dati contenuti nel fascicolo; allo scopo di assicurare una esatta interpretazione dei dati stessi vengono inoltre fornite avvertenze specifiche per alcune tavole, nonché talune indicazioni sugli ulteriori canali di accesso all'informazione censuaria e sulla qualità dei risultati.

Per una più completa conoscenza delle modalità tecniche seguite per l'esecuzione del censimento, vedasi il fascicolo dell'Istituto Centrale di Statistica - 12° Censimento della popolazione e 6° Censimento dell'industria, del commercio, dei servizi e dell'artigianato, 25-26 ottobre 1981, *Disposizioni e istruzioni per gli Organi periferici*, Roma 1981.

La denominazione e le circoscrizioni territoriali dei Comuni, delle Province e delle Regioni fanno riferimento alla situazione esistente alla data del 25 ottobre 1981 (Cfr. Istituto Centrale di Statistica - *Elenco dei Comuni al 25 ottobre 1981*, Roma 1982).

## 2. — DEFINIZIONI

### FAMIGLIA

Ai fini del censimento, per famiglia s'intende un insieme di persone legate da vincoli di matrimonio, parentela, affinità, adozione, affiliazione, tutela o da vincoli affettivi, coabitanti ed aventi dimora abituale nello stesso Comune, che normalmente provvedono al soddisfacimento dei loro bisogni mediante la messa in comune di tutto o parte del reddito di lavoro o patrimoniale da esse percepito.

Una famiglia può essere costituita anche di una sola persona la quale provvede in tutto o in parte con i propri mezzi di sussistenza al soddisfacimento dei bisogni individuali.

Sono considerate facenti parte della famiglia, come membri aggregati di essa, anche le persone addette ai servizi domestici, nonché le altre persone che, a qualsiasi titolo, convivono abitualmente con la famiglia stessa.

Ai fini del censimento, si considera **capo famiglia** colui che è ritenuto tale dalla famiglia. Questa definizione differisce da quella utilizzata nei censimenti del 1961 e 1971 a seguito delle innovazioni legislative in materia di diritto di famiglia.

Per la classificazione delle famiglie è stata adottata, analogamente agli spogli effettuati in occasione dei censimenti del 1961 e 1971, la seguente tipologia:

- Famiglie di Tipo A, *se composte di solo capo famiglia* (con o senza membri aggregati);
- Famiglie di Tipo B, *se composte di capo famiglia e coniuge* (con o senza membri aggregati);

- Famiglie di Tipo C, *se composte di capo famiglia, coniuge e figli* (con o senza membri aggregati). Sono considerate di tipo C anche le famiglie in cui manca il coniuge, cioè composte di capo famiglia e figli (con o senza membri aggregati);
- Famiglie di Tipo D, *se composte di capo famiglia, coniuge, figli, ascendenti e/o altri parenti* (con o senza membri aggregati). Sono considerate di tipo D anche le famiglie composte di: capo famiglia, figli, ascendenti e/o altri parenti; capo famiglia, coniuge, ascendenti e/o altri parenti; capo famiglia, ascendenti e/o altri parenti.

Per una migliore conoscenza delle strutture familiari, si è provveduto ad analizzare più in profondità le famiglie di tipo C e di tipo D, individuando al loro interno gruppi ulteriori di famiglie, pervenendo così ad una tipologia più articolata (cfr. Tavola provinciale n. 14). Il contenuto dei singoli gruppi è reso esplicito in Appendice (punto A).

Questa tipologia è stata concepita in funzione dell'obiettivo di procedere, per quanto possibile, all'individuazione dei nuclei familiari.

Per **nucleo familiare** s'intende la coppia sposata senza figli o con uno o più figli mai sposati, nonché un solo genitore con uno o più figli mai sposati.

Si possono quindi avere i seguenti quattro tipi di nuclei familiari:

- coniugi senza figli o con figli tutti non celibi o nubili;
- coniugi con almeno un figlio mai sposato;
- padre con almeno un figlio mai sposato;
- madre con almeno un figlio mai sposato.

In questo fascicolo risultano enucleate le famiglie con almeno un nucleo familiare (cfr. Tavola provinciale n. 15) in quanto non è stato possibile provvedere ad un accertamento esaustivo dei nuclei familiari sia per l'assenza sul *Foglio di famiglia* di quesiti specifici o di notizie comunque indispensabili, sia perché si è rinunciato ad ulteriori esplorazioni che pure in qualche caso avrebbero consentito l'individuazione di altri nuclei.

Si è del parere, comunque, che i citati criteri di spoglio — peraltro applicati all'universo delle famiglie e non ad un campione come generalmente praticato negli altri Paesi — assicurino risultati pienamente soddisfacenti, tenuto anche conto che — stando alle risultanze di uno spoglio campionario condotto sulla base dei dati censuari del 1971 (cfr. Istituto Centrale di Statistica — *Indagine sui nuclei familiari*, Collana d'informazioni, n. 6 del 1982) — le famiglie mononucleari rappresentano il 97% circa delle famiglie con due o più componenti.

## CONVIVENZA

Ai fini del censimento, per convivenza s'intende un insieme di persone che, senza essere legate da vincoli di matrimonio, parentela, affinità e simili, conducono vita in comune per motivi religiosi, di cura, di assistenza, militari, di pena, e simili.

Sono considerate facenti parte della convivenza anche le persone addette alla convivenza stessa per ragioni d'impiego o di lavoro e che vi convivono abitualmente, purché non costituiscano famiglia a sé stante.

## POPOLAZIONE RESIDENTE

La popolazione residente di ciascun Comune è costituita dalle persone aventi dimora abituale nel Comune e ivi presenti alla data del censimento e dalle persone aventi anch'esse dimora abituale nel Comune, ma che alla data del censimento risultavano assenti per uno dei seguenti motivi:

- emigrazione in altro Comune o all'estero, nel caso si tratti di emigrazione per l'esercizio di occupazioni stagionali o temporanee;
- servizio di leva, di richiamo alle armi, di volontariato;
- istruzione, noviziato religioso;
- ricovero in istituti di cura, di qualsiasi natura, purché la permanenza nel Comune di temporanea presenza non superi i due anni;
- detenzione in attesa di giudizio, condanna inferiore a cinque anni, obbligo di soggiorno per misura di prevenzione, rieducazione, purché la permanenza nel Comune di temporanea presenza non superi i cinque anni;
- affari, turismo, breve cura, e simili;
- servizio statale all'estero;
- missione fuori sede, compresa la frequenza di corsi di qualificazione o aggiornamento professionali, nonché di avanzamento;
- imbarco su navi della marina militare e mercantile.

È il caso di precisare, sulla base della predetta definizione, che a livello provinciale la popolazione residente temporaneamente assente risulta dalla somma dei dati comunali e pertanto comprende anche le persone temporaneamente assenti da un Comune della Provincia che alla data del censimento erano temporaneamente presenti in un altro Comune della Provincia stessa.

**La popolazione residente, a norma dell'art. 2 del D.P.R. 542 del 28 settembre 1981, è considerata popolazione legale.** Il relativo ammontare, per Comuni, Provincie e Stato è pubblicato sulla Gazzetta Ufficiale n. 95, del 7 aprile 1983, Supplemento ordinario n. 17.

## POPOLAZIONE PRESENTE

La popolazione presente di ciascun Comune è costituita dalle persone presenti nel Comune alla data del censimento ed aventi in esso dimora abituale, nonché dalle persone temporaneamente presenti nel Comune alla data del censimento, ma aventi abituale dimora in altro Comune o all'estero.

## ETÀ

L'età è computata in anni compiuti. Così ad esempio:

- 0 anni: dalla nascita al giorno precedente il 1° compleanno;
- 1 anno: dal giorno del 1° compleanno al giorno precedente il 2° compleanno;
- meno di 5 anni: dalla nascita al giorno precedente il 5° compleanno;
- da 5 a 9 anni: dal giorno del 5° compleanno al giorno precedente il 10° compleanno.



Poiché tale criterio è stato reintrodotta in occasione del censimento demografico del 1971, al fine di rendere più agevoli i confronti temporali, si forniscono in Appendice (punto B) indicazioni utili per la ricostruzione delle classi di età per le quali può essere effettuato il confronto dei dati comunali.

## GRADO DI ISTRUZIONE

Si riferisce al più alto titolo di studio conseguito in qualsiasi scuola (pubblica o privata, italiana o straniera, anche all'estero) e non alla più alta classe o al più alto corso frequentato con successo.

<b>Laureati</b>	coloro che, avendo seguito un corso completo di studi universitari (della durata minima di quattro anni), hanno conseguito un diploma di laurea.
<b>Diplomati</b>	coloro che hanno conseguito un diploma di maturità o di abilitazione di scuola secondaria di secondo grado. Con tale voce sono altresì indicate le persone che hanno conseguito una abilitazione specifica dopo un corso di studi universitari della durata inferiore a quattro anni (diploma di statistica, di vigilanza alle scuole elementari, ISEF, ecc.).
<b>Forniti di licenza media inferiore</b>	coloro che hanno conseguito una licenza di scuola secondaria di primo grado che consenta l'accesso alle scuole secondarie di secondo grado.
<b>Forniti di licenza elementare</b>	coloro che hanno conseguito la licenza elementare o il certificato rilasciato da un corso di scuola popolare di tipo C (assimilabile alla licenza elementare).
<b>Alfabeti privi di titolo di studio</b>	coloro che hanno dichiarato di saper leggere e scrivere pur non avendo conseguito la licenza elementare, nonché gli scolari anche se iscritti alla 1 <sup>a</sup> elementare. Sono comprese in tale gruppo anche le persone che hanno conseguito il certificato di proscioglimento (3 <sup>a</sup> elementare) fino al 1955, anno nel quale tale certificato venne abolito. Poiché nel censimento del 1961 le persone fornite del certificato di proscioglimento vennero comprese tra le persone in possesso di licenza di scuola elementare, ai fini di un corretto confronto fra i dati di questi due censimenti occorre considerare congiuntamente i gruppi dei <i>forniti di licenza elementare</i> e degli <i>alfabeti privi di titolo di studio</i> .
<b>Analfabeti</b>	coloro che hanno dichiarato di non sapere leggere e scrivere.

## CONDIZIONE PROFESSIONALE O NON PROFESSIONALE

La popolazione in condizione professionale è costituita dalle persone che nella settimana precedente la data del censimento risultavano occupate o disoccupate alla ricerca di nuova occupazione.

**Occupati** coloro che possiedono un'occupazione (in proprio o alle dipendenze) da cui traggono un profitto o una retribuzione. Sono considerati tali anche coloro che collaborano, senza avere un regolare rapporto di lavoro, con un familiare che svolge un'attività lavorativa in proprio.

**Disoccupati alla ricerca di nuova occupazione** coloro che hanno perduto una precedente occupazione alle dipendenze e sono alla ricerca attiva di una nuova occupazione, essendo in grado di accettarla se viene loro offerta.

La popolazione in condizione non professionale è costituita:

- a) da tutti i bambini e ragazzi con meno di 14 anni;
- b) dalle persone in cerca di prima occupazione;
- c) dalle casalinghe;
- d) dagli studenti;
- e) dalle persone ritirate dal lavoro;
- f) dagli altri censiti in età da 14 anni in poi che non rientrano nei gruppi di cui alle lettere da b) ad e). Tra questi ultimi sono compresi anche coloro che stanno assolvendo gli obblighi di leva, tali persone al censimento del 1971 venivano attribuite alla popolazione in condizione professionale o a quella in condizione non professionale sulla base della condizione nella quale si trovavano prima dell'inizio del servizio di leva.

Si riportano di seguito le relative definizioni:

**Persone in cerca di prima occupazione** coloro che non hanno mai esercitato un'attività lavorativa o hanno cessato un'attività lavorativa in proprio e sono alla ricerca attiva di un'occupazione alle dipendenze essendo in grado di accettarla se viene loro offerta.

**Casalinghe** coloro che si dedicano prevalentemente alla cura della propria famiglia e della propria casa.

**Studenti** coloro che si dedicano prevalentemente allo studio.

**Persone ritirate dal lavoro** coloro che hanno cessato una attività lavorativa per raggiunti limiti di età o altra causa.

Anche ai fini del confronto con i dati del censimento del 1971, si precisa che **le persone in condizione professionale e quelle in cerca di prima occupazione confluiscono nella cosiddetta popolazione attiva. La popolazione in condizione non professionale depurata dalle persone in cerca di prima occupazione, costituisce invece la popolazione non attiva.**

In ordine sempre ai confronti temporali, è necessario tener presente che nei precedenti censimenti si è utilizzato il concetto di condizione *abituale*, non essendo previsto che la risposta ai quesiti sull'attività professionale dovesse essere fornita facendo riferimento alla data del censimento. Con le innovazioni introdotte è stato recepito il criterio seguito nelle rilevazioni correnti delle forze di lavoro.

## PROFESSIONE

Per professione s'intende l'attività individuale esercitata dalle persone costituenti la popolazione attiva, ad esclusione delle persone in cerca di prima occupazione. La specificazione della professione, cioè la *qualificazione tecnologica* dell'attività individuale è determinata dal genere di lavoro o di servizio esplicito (ad esempio: industriale, commerciante, medico, avvocato, contabile, falegname, ebanista, fabbro ferraio, elettricista... ecc.).

Il lavoro connesso con l'esercizio di una professione è caratterizzato da uno sforzo fisico o intellettuale da parte della persona, nonché dall'oggetto sul quale tale sforzo viene esercitato. In relazione alla prevalenza ed alla natura di questi vari elementi si è soliti fare distinzione tra lavoro prevalentemente intellettuale e lavoro prevalentemente manuale. Le attività di carattere prevalentemente intellettuale sono comunemente designate come *professioni o arti liberali*; quelle di carattere prevalentemente manuale come *arti o mestieri*. Tuttavia, per semplicità di linguaggio, si designano usualmente con il termine *professioni* sia le professioni e arti liberali, sia le arti e i mestieri.

Per le persone addette al culto e i militari di carriera esercitanti una professione non inerente all'esercizio del culto o all'attività tipicamente militare è stata considerata l'attività di tipo civile da esse svolta (ad esempio: per un sacerdote secolare esercitante la professione di insegnante presso una scuola pubblica o privata si è considerata la professione di *insegnante*; per una suora infermiera si è considerata la professione di *infermiera*; per un capitano medico si è considerata la professione di *medico*, e così via).

*Per le persone disoccupate è stata considerata la professione esercitata prima della disoccupazione.*

Per notizie più analitiche si rinvia al volume dell'Istituto Centrale di Statistica — *Classificazione delle professioni*, Metodi e Norme, Serie C, n. 9, Maggio 1981.

Per la professione e i due caratteri seguenti (posizione nella professione ed attività economica) è necessario tener presente che le persone con più di una attività lavorativa hanno fornito le notizie facendo riferimento alla principale attività svolta, cioè a quella che per continuità di lavoro, per importanza economica o altre considerazioni era ritenuta da esse la prevalente.

## POSIZIONE NELLA PROFESSIONE

Per posizione nella professione s'intende la condizione della persona espletante un'attività economica in rapporto all'unità locale in cui viene svolta l'attività stessa.

Nel presente volume le posizioni nella professione risultano raggruppate nel modo seguente:

### **Imprenditori, liberi professionisti:**

*imprenditori* — coloro che gestiscono in proprio un'impresa (azienda agricola, industriale, commerciale, ecc.), nella quale non impiegano l'opera manuale propria o di familiari, ma quella di dipendenti;

*liberi professionisti* — coloro che esercitano in proprio una professione o arte liberale (notaio, medico, ingegnere, avvocato, ecc.).

**Lavoratori in proprio:** coloro che gestiscono un'azienda agricola, una piccola azienda industriale, una bottega artigiana, un negozio o un esercizio pubblico partecipandovi col proprio lavoro manuale. In tale posizione sono compresi anche i coltivatori diretti, i mezzadri e simili, i soci di cooperative aventi figura di lavoratori in proprio e chi lavora nel proprio domicilio direttamente per conto di consumatori e non su commissione di imprese.

**Coadiuvanti:** coloro che collaborano con un familiare che svolge un'attività lavorativa in proprio, senza avere un rapporto di lavoro regolato da contratto.

### **Dirigenti e impiegati:**

*dirigenti* — coloro che ricoprono un ruolo caratterizzato da un elevato grado di professionalità, autonomia e potere decisionale. Per la Pubblica Amministrazione si considerano in tale posizione le qualifiche previste dal D.P.R. 30 giugno 1972, n. 748, nonché le qualifiche equivalenti presso tutte le altre Amministrazioni, siano esse a carattere centrale o locale. Per gli appartenenti alle FF.AA. e corpi similari sono considerati come dirigenti gli ufficiali con grado superiore a quello di tenente colonnello o posizioni assimilate;

*appartenenti alla carriera direttiva* — coloro che con diverso grado di responsabilità, discrezionalità di poteri e autonomia, esercitano una funzione direttiva (tecnica o amministrativa). Per gli appartenenti alle FF.AA. e corpi similari sono considerati come direttivi gli ufficiali con grado inferiore a quello di colonnello o posizioni assimilate;

*impiegati* — coloro che esercitano una funzione di concetto o esecutiva tecnica o amministrativa;

*appartenenti alle categorie speciali (intermedi)* — coloro che esercitano una funzione intermedia tra quella degli impiegati e quella degli operai specializzati vale a dire chi guida e controlla, con apporto di adeguata competenza tecnico-pratica, gruppi di altri lavoratori.

### **Lavoratori dipendenti:**

*capi operai* — coloro che svolgono una attività per la cui esecuzione si richiedono conoscenze di tipo specialistico ed hanno eventualmente responsabilità di guida di personale;

*operai specializzati o qualificati* — coloro che svolgono una attività per la cui esecuzione si richiedono adeguate cognizioni tecnico-pratiche conseguite o in istituti professionali o mediante istruzione equivalente o acquisite con il necessario tirocinio e pratica, nonché chi esegue con perizia il lavoro manuale affidatogli essendo in possesso di specifiche capacità tecnico-pratiche;

*operai comuni* — coloro che eseguono lavori di carattere manuale e non sono compresi nelle categorie precedenti (manovale, bracciante agricolo, ecc.);

*altri lavoratori dipendenti* — coloro che esercitano mansioni di usciere, bidello, guardiano e simili;

*apprendisti* — coloro che esercitano un'attività lavorativa per l'apprendimento di una professione ed il successivo conseguimento di una qualifica;

*lavoranti a domicilio* — coloro che lavorano nel proprio domicilio esclusivamente o prevalentemente su commissione di imprese (industriali, commerciali, artigiane) e non direttamente per conto di consumatori;

*graduati o militari di carriera delle FF. AA. o figure similari dei corpi di polizia e sicurezza interna* — gli appartenenti alle FF. AA. e corpi similari con grado fino a caporal maggiore o assimilati, nonché i vigili urbani e del fuoco.

## RAMO DI ATTIVITÀ ECONOMICA

Per ramo di attività economica s'intende il campo di attività in cui viene esercitata la professione, arte o mestiere. Esso è determinato, di norma, in base all'attività (unica o prevalente) delle singole *unità locali* in cui il censito svolge la propria professione, arte o mestiere (ad esempio: azienda agricola, stabilimento industriale, bottega artigiana, negozio, esercizio pubblico, sede o filiale bancaria e assicurativa, ospedale, gabinetto medico, studio professionale, ministero, amministrazione comunale). I rami in cui si articola la classificazione delle attività economiche sono i seguenti:

- 0. — Agricoltura, caccia, foreste e pesca
- 1. — Energia, gas e acqua
  - 1.A — Estrazione di combustibili solidi, liquidi e gassosi; industria petrolifera
  - 1.B — Energia elettrica, gas e acqua
- 2. — Industrie estrattive, industrie manifatturiere per la trasformazione di minerali non energetici e prodotti derivati; industrie chimiche
- 3. — Industrie manifatturiere per la lavorazione e la trasformazione dei metalli; meccanica di precisione
- 4. — Industrie manifatturiere alimentari, tessili, delle pelli e cuoio, dell'abbigliamento, del legno, mobili e altre industrie manifatturiere
- 5. — Industria delle costruzioni e delle installazioni di impianti per l'edilizia
- 6. — Commercio, pubblici esercizi e alberghi; riparazioni di beni di consumo e di veicoli
  - 6.A — Commercio, pubblici esercizi e alberghi
  - 6.B — Riparazioni di beni di consumo e di veicoli
- 7. — Trasporti e comunicazioni
- 8. — Credito e assicurazione, servizi prestati alle imprese; noleggio
  - 8.A — Credito e assicurazione
  - 8.B — Servizi prestati alle imprese; noleggio
- 9. — Pubblica amministrazione; servizi pubblici e privati
  - 9.A — Pubblica amministrazione
  - 9.B — Servizi pubblici e privati

Si fa presente che non risulta possibile procedere ad un completo confronto dei dati per ramo di attività economica con i corrispondenti dati del 1971, in quanto la relativa classificazione ha subito una profonda revisione (cfr. Istituto Centrale di Statistica — *Classificazione delle attività economiche, Metodi e Norme, Serie C, n. 8, Maggio 1981*), essendo stato necessario renderla ragguagliabile alla NACE (Nomenclatura generale delle attività economiche nelle Comunità Europee) concordata in sede comunitaria.

### ABITAZIONE, STANZA, ALTRO TIPO DI ALLOGGIO

Ai fini del censimento, per abitazione s'intende un insieme di vani, o anche un vano solo, destinato funzionalmente ad uso di alloggio, che dispone di un ingresso indipendente su strada, pianerottolo, cortile, terrazza, ballatoio, e simili e che alla data del censimento è occupata o è destinata ad essere occupata da una famiglia o da più famiglie coabitanti.

*Un'abitazione si considera occupata se in essa abitano una o più persone aventi la dimora abituale nel Comune di censimento, anche se temporaneamente assenti alla data del censimento stesso; non occupata se in essa non abita alcuna persona o se è abitata solo da persone temporaneamente presenti nel Comune di censimento (è il caso ad esempio di studenti che frequentano un corso di studi nel Comune di censimento).*

È da considerare non occupata l'abitazione:

- disponibile per la vendita o l'affitto;
- utilizzabile per vacanza in quanto chi ne dispone la occupa soltanto in uno o più periodi dell'anno (abitazioni ubicate generalmente in località turistiche);
- utilizzabile per lavoro, cioè se trattasi di abitazione secondaria che viene occupata saltuariamente da chi ne dispone per motivi di lavoro (ad esempio: casa di campagna destinata ai lavori agricoli nell'epoca del raccolto, abitazione secondaria situata generalmente in un Comune diverso da quello di dimora abituale utilizzata per lo svolgimento della propria attività lavorativa);
- non occupata per altro motivo in quanto già venduta o affittata, ma non ancora occupata; non più occupata da chi ne dispone, per trasferimento a seguito di emigrazione definitiva verificatasi in particolare nelle zone montane di spopolamento.

Il titolo di godimento dell'abitazione fa riferimento al titolo in base al quale la famiglia dispone dell'abitazione stessa. I titoli di godimento considerati sono:

- *proprietà*, alla quale è stato assimilato l'usufrutto; sotto tale voce sono comprese anche le abitazioni a riscatto;
- *affitto*, che comprende anche il subaffitto;
- *altro titolo*, per i casi di uso gratuito dell'abitazione, di godimento per prestazione di servizi, ecc.

L'epoca di costruzione o di ricostruzione fa riferimento all'anno di ultimazione della costruzione o ricostruzione. Nel caso in cui l'abitazione sia stata costruita in anno posteriore a quello del relativo fabbricato, a seguito di ricostruzione parziale, ampliamento o sopraelevazione, è stato considerato l'anno di termine della ricostruzione, dell'ampliamento o della sopraelevazione.

Per quanto concerne la superficie dell'abitazione è da tener presente che essa fa riferimento alla superficie dei pavimenti delle stanze e dei vani accessori con esclusione della superficie di balconi, terrazze, verande, cantine, garages, portici, loggiati, solai, cortili, ecc.

Per stanza s'intende un locale, facente parte di un'abitazione, che riceve aria e luce dall'esterno ed ha dimensioni tali da consentire la collocazione di un letto lasciando lo spazio utile per il movimento di una persona. La cucina, se risponde a tale definizione, è considerata stanza.

Per altro tipo di alloggio s'intende il locale che, pur non essendo funzionalmente destinato ad abitazione di una famiglia (cantina, soffitta, magazzino, negozio, ufficio, ecc.) ovvero non avendo le caratteristiche proprie dell'abitazione (roulotte, natante, grotta, carrozzone, ecc.), risulta alla data del censimento occupato di fatto da una o più famiglie residenti.

## FABBRICATO

Per fabbricato s'intende qualsiasi costruzione, comprendente almeno un'abitazione, isolata da vie o spazi vuoti oppure separata da altre costruzioni mediante muri maestri che si elevano, senza soluzione di continuità, dalle fondamenta al tetto, che disponga di uno o più accessi all'esterno e che possa avere una o più scale autonome.

### 3. — AVVERTENZE ALLE TAVOLE

#### TAVOLE COMUNALI

Tavola 1:

— l'elenco dei Comuni che hanno subito variazioni territoriali e di nome tra il 1971 ed il 1981 è riportato in Appendice (punto C);

— i dati sulla superficie territoriale dei Comuni sono stati forniti dagli Uffici Tecnici Erariali; si fa presente che eventuali variazioni di superficie di minima entità non segnalate in Appendice sono conseguenti a verifiche periodiche effettuate dagli stessi Uffici Tecnici Erariali.

Per quanto concerne le superfici delle zone di territorio in contestazione tra due o più Comuni (Appendice punto D) rilevate in sede di predisposizione delle basi territoriali del censimento, è da tener presente che esse costituiscono un *di cui* delle superfici totali dei Comuni.

Ai fini dell'imputazione delle superfici contestate alla superficie totale dell'uno o dell'altro Comune interessato, si è avuto riguardo alle circoscrizioni comunali, quali risultano delimitate sulle carte topografiche al 25.000 edite dall'Istituto Geografico Militare, nel presupposto che tali circoscrizioni facciano riferimento alle medesime risultanze catastali da cui sono desunte le superfici dei Comuni.

In mancanza di altro valido criterio, l'attribuzione delle superfici contestate è stata necessariamente omessa nei pochi casi in cui i confini comunali sono rimasti indefiniti anche sulla cartografia I.G.M.;

— la densità della popolazione residente (numero medio di abitanti per Km<sup>2</sup>) è data dal rapporto fra il totale della popolazione residente di ciascun Comune e la superficie territoriale del Comune stesso espressa in Km<sup>2</sup>.

**Tavola 2:**

tra le persone temporaneamente assenti per motivi di lavoro risultano anche quelle che hanno seguito familiari recatisi in altri Comuni o all'estero per motivi di lavoro.

**Tavola 6:**

per corso di formazione professionale s'intende un corso che abbia tutti i seguenti requisiti:

- durata non inferiore a tre mesi;
- rilascio di un attestato;
- utilizzazione per migliorare o adeguare la capacità professionale.

**Tavole 9 e 10:**

i rami in cui si articola la classificazione delle attività economiche risultano così raggruppati:

- agricoltura, caccia, foreste e pesca: ramo 0;
- industrie: rami 1, 2, 3, 4 e 5;
- altre attività: rami 6, 7, 8 e 9.

**Tavola 12:**

le persone che lavorano e frequentano un corso di studi regolare e/o di formazione professionale sono comprese fra gli *occupati*; le persone che frequentano un corso regolare di studi ed un corso di formazione professionale sono comprese fra gli *scolari e studenti*; in quest'ultimo gruppo sono pure compresi i bambini che frequentano la scuola materna.

**Tavola 14:**

per l'individuazione delle famiglie composte da coniugi, coniugi e figli, genitori e figli, si è fatto riferimento alla figura del capo famiglia e quindi, nel caso di questa tavola, la famiglia composta ad esempio dal capo famiglia e da uno dei suoi genitori risulta sotto la voce *altro tipo di famiglia*.

**Tavola 15:**

per il calcolo del numero medio di occupanti per stanza non si è tenuto conto delle stanze adibite esclusivamente ad altro uso.

**Tavola 19:**

per quanto concerne l'acqua potabile di acquedotto e il gabinetto, l'espressione *fuori dell'abitazione* sta ad intendere che il servizio si trova o nel corpo del fabbricato che comprende l'abitazione (ballatoio, pianerottolo, ecc.) o nel cortile, giardino o orto annessi al fabbricato stesso, a disposizione dei soli occupanti dell'abitazione o del fabbricato e non del pubblico in genere.

Si fa inoltre presente che per *bagno* s'intende un impianto di vasca e/o doccia.

**Tavola 22:**

è da tener presente che le abitazioni che dispongono di servizi installati sommate a quelle che non ne dispongono danno il totale abitazioni solo nel caso in cui sia sempre stata fornita risposta ai relativi quesiti.



## TAVOLE PROVINCIALI

Tavole 4, 12, 13, 18, 30:

cfr. nota alle tavole comunali 9 e 10 (nella tavola 13 è enucleato altresì il ramo "commercio, pubblici servizi, alberghi, riparazioni di beni di consumo e di veicoli").

Tavola 9:

per notizie sui contenuti delle singole categorie vedi Appendice (punto E); la popolazione attiva in condizione professionale considerata in tale tavola comprende anche i militari in servizio di leva.

Tavole 10 e 13:

le posizioni nella professione risultano raggruppate nel modo seguente:

- *indipendenti*: imprenditori, liberi professionisti, lavoratori in proprio, coadiuvanti;
- *dipendenti*: tutte le altre.

Tavola 18:

i componenti in condizione non professionale sono stati classificati secondo il settore di attività economica dei componenti in condizione professionale.

Tavola 20:

le famiglie che occupano un'abitazione o un altro tipo di alloggio sono quelle che occupano l'alloggio a titolo principale.

Tavola 22:

nella voce *altre convivenze* sono comprese le convivenze militari e di altri corpi accasermati.

Tavola 28:

sono considerate solo le famiglie che occupano le abitazioni a titolo principale.

Tavole 30 e 31:

i dati fanno riferimento alle persone che nel mercoledì precedente la data di compilazione del modello si sono recate al lavoro o a scuola rientrando nella stessa giornata alla propria dimora abituale.

Ai fini di una corretta interpretazione dei dati occorre tener presente che:

- i lavoratori-studenti hanno fatto riferimento al luogo di lavoro;
- coloro che esercitano la professione su mezzi di trasporto (autisti, ferrovieri, tramvieri, piloti, marittimi, ecc.) hanno indicato il luogo da cui prendono servizio (posteggio, stazione, deposito, aeroporto, porto, ecc.);
- il mezzo di trasporto è quello utilizzato per compiere il tratto più lungo (in termini di distanza e non di tempo) del tragitto casa/luogo di lavoro o studio.

Con riferimento alla Tav. 31, si precisa che tra gli studenti sono compresi i bambini che frequentano la scuola materna e le persone che frequentano corsi di formazione professionale.

#### 4. — Diffusione dei dati

Allo scopo di favorire un'ampia utilizzazione dei dati raccolti con il censimento, si precisa quanto segue:

a) ad integrazione delle tavole riportate nel presente fascicolo, sono state elaborate le tavole non destinate alla pubblicazione, ma comunque disponibili per gli utilizzatori, riportate in Appendice (punto F);

b) sia le tavole pubblicate che quelle di cui alla lettera a) possono essere fornite su nastro magnetico;

c) le 23 tavole, contenenti i dati comunali, possono essere fornite per sezione di censimento; le 31 tavole, contenenti i dati provinciali, possono essere fornite per Comune, rispettivamente su tabulato o nastro magnetico;

d) le richieste comportano il rimborso delle spese vive sostenute per l'approntamento del supporto e devono essere inoltrate a:

**Istituto Centrale di Statistica, Servizio Censimenti — Rep. CENS/A, Via Cesare Balbo, 16 — 00100 Roma.**

#### 5. — Qualità dei dati

Il problema del controllo della qualità dei dati, che costituisce una delle fasi più delicate di ogni indagine statistica, si presenta ancor più accentuato in occasione delle operazioni censuarie, dalla raccolta dei dati alla pubblicazione dei risultati.

Per assicurare, nei limiti del possibile, il più alto livello di attendibilità e coerenza dei risultati, l'Istituto ha previsto particolari procedure di controllo già nel corso delle operazioni di raccolta dei dati. In tale fase gli Uffici Comunali di Censimento, assistiti dagli Uffici Provinciali di Censimento, dagli Ispettori Provinciali e da Funzionari dell'ISTAT dislocati in tutte le Province, hanno provveduto alla revisione quantitativa dei *Fogli di famiglia* accertando che tutte le unità oggetto di rilevazione (abitazioni, famiglie e convivenze) fossero state censite. Al termine delle operazioni di raccolta dei dati gli Uffici Comunali di Censimento hanno provveduto alla revisione qualitativa dei questionari di rilevazione provvedendo a codificare le notizie che per loro natura non risultavano precodificate.

Nella fase di registrazione dei dati su supporto informatico (i tracciati records sono riportati in Appendice) l'Istituto ha posto in atto le misure necessarie ad assicurare la validità dell'operazione, inserendo nelle convenzioni stipulate con quelle Regioni, Amministrazioni provinciali e comunali che, a norma dell'art. 40, del D.P.R. 28 settembre 1981, n. 542, hanno provveduto ad eseguire in proprio tale lavorazione, oltre alla verifica anche il rispetto di particolari vincoli idonei ad assicurare in corrispondenza dei vari quesiti, la compatibilità dei codici registrati.

Analoghe procedure sono state seguite per il materiale fatto registrare direttamente a cura dell'ISTAT.

In entrambi i casi, è stata attivata una procedura di controllo effettuando una nuova verifica su un campione del materiale registrato. Tale operazione ha consentito di accertare che il livello di errore attribuibile all'approntamento dell'input è risultato generalmente inferiore al 5 per mille.

Il controllo finale sulla validità dei risultati è stato attuato attraverso una complessa procedura elettronica per la messa a punto quantitativa e qualitativa del materiale.

Trattasi di una procedura articolata in varie fasi di lavoro, succintamente illustrate nei punti che seguono.

1) *Verifica della sequenzialità dei dati indicativi dei Fogli di famiglia e di convivenza*(codici di Provincia, Comune, sezione e numero d'ordine del *Foglio*).

In tale sede sono state tra l'altro individuate eventuali situazioni irregolari con specifico riferimento alla completezza delle risposte fornite ai singoli quesiti del *Foglio di famiglia*. Questa analisi ha evidenziato, in alcuni casi, la necessità di dover ricorrere sistematicamente ai singoli questionari di rilevazione per una ulteriore revisione, codifica e nuova registrazione degli stessi.

2) *Messa a punto qualitativa dei Fogli di censimento*.

I records registrati sono stati sottoposti al vaglio di un complesso programma di controllo che prevede l'imposizione automatica, sotto determinate condizioni, dei codici eventualmente mancanti o non validi e l'aggiustamento dei codici registrati in caso di accertata incongruenza. Tale controllo esteso agli incroci tra le modalità previste dal piano di pubblicazione, è stato dapprima effettuato all'interno del singolo tipo record e poi esteso tra tipi records.

In altri termini si è assicurata:

- la completezza delle risposte per singolo quesito all'interno dello stesso tipo record;
- la congruità delle risposte fornite relativamente ad ogni tipo record scegliendo all'interno di esso un carattere come fondamentale;
- la congruità delle risposte fornite tra i records relativi alla stessa famiglia o convivenza, in corrispondenza di alcuni quesiti ritenuti come fondamentali.

I controlli di congruità e i conseguenti aggiustamenti sono stati effettuati sulla base di standards conosciuti.

In particolare i quesiti scelti come riferimento (*specie dell'alloggio* per il record dell'abitazione; *anno di nascita* e, per le caratteristiche occupazionali, *la professione*, per i records relativi alle persone) sono stati ritenuti validi solo se confermati dalla presenza di determinate informazioni in altri quesiti ad essi strettamente connessi. In caso contrario si è proceduto alla loro rettifica sulla base di indicazioni desunte dagli altri quesiti. Da segnalare, infine, che gli interventi sui singoli quesiti avvengono nell'ambito della logica che li lega, come specificato in seguito.

Per fornire ulteriori elementi conoscitivi, nei prospetti che seguono sono riportati, a livello provinciale, i valori percentuali degli aggiustamenti effettuati sui quesiti del foglio di famiglia distintamente per:

#### *Interventi di tipo 1*

- annullamento delle risposte fornite a particolari quesiti per i quali, sotto determinate condizioni, non era prevista risposta; interventi relativi a casi di mancata risposta; codici non validi.

#### *Interventi di tipo 2*

- interventi relativi ad incongruità logiche riscontrate all'interno del quesito o dei quesiti.

#### *Interventi di tipo 3*

- interventi relativi ad incongruità logiche tra tipi records.

Le percentuali degli aggiustamenti sono calcolate sul totale delle frequenze relative alle risposte fornite in relazione al quesito considerato.

## PROVINCIA DI VICENZA

## Incidenza percentuale degli aggiustamenti effettuati per tipo di intervento e quesito

## A - ABITAZIONI

QUESITI	TIPO 1	TIPO 2	QUESITI	TIPO 1	TIPO 2
Specie dell'alloggio	—	0,46	Superficie	0,79	1,67
Caratteristiche del fabbricato	3,07	0,43	Acqua potabile	0,34	—
Proprietario	1,01	0,12	Gabinetto	0,39	0,31
Titolo di godimento	2,00	0,02	— scarico	2,35	1,25
Epoca di costruzione	1,48	0,01	Bagno	0,40	—
Stanze:			Elettricità	0,15	—
— adibite ad abitazione	0,29	0,24	Riscaldamento	0,38	0,81
— cucina	—	1,10			
— adibite ad altro uso	—	0,52	TOTALE	1,24	0,47

## B - POPOLAZIONE RESIDENTE E TEMPORANEAMENTE PRESENTE

QUESITI	TIPO 1	TIPO 2	QUESITI	TIPO 1	TIPO 2
Relazione di parentela e posizione nella convivenza	0,11	0,24	Frequenza corso professionale	2,59	0,03
Sesso	0,13	0,05	Condizione 1981	2,72	0,67
Stato civile	0,33	0,21	Ore lavorate nella settimana	0,26	—
Luogo di nascita	1,48	0,77	Professione	1,60	3,27
Data di nascita	0,09	0,01	Posizione nella professione	5,57	8,02
Cittadinanza	0,06	—	Attività economica	9,43	6,97
Presenza e motivo dell'assenza	0,18	0,40	Condizione 1976	5,25	4,72
Residenza 1976	1,99	0,05	Pendolarità - luogo di lavoro o di studio	—	5,34
Istruzione	3,09	0,72	Pendolarità - altri quesiti	7,55	—
Corso regolare di studi	2,30	1,08	TOTALE	2,19	0,99
Frequenza scuola materna	0,55	0,10			

## C - VERIFICHE DI CONGRUITÀ TRA RECORDS

TIPO 3	
Specie di alloggio	0,68
Relazione di parentela	0,33
Annullamenti di records doppi e/o anomali	0,03
Mancati accoppiamenti tra famiglia principale e famiglia/e coabitanti (*)	4,19

(\*) Percentuale calcolata sul totale delle famiglie coabitanti e le relative famiglie principali.

Il materiale relativo alla Provincia di Vicenza, non ha evidenziato carenze di rilievo ed inoltre non ha richiesto l'effettuazione di rifacimenti o nuove codifiche.

A scopo esemplificativo, distintamente per tipo di intervento, si riportano di seguito alcuni casi verificatisi con maggior frequenza.

Per gli interventi di tipo 1 ai quesiti relativi alla *condizione professionale o non professionale nella settimana precedente la data del censimento* e alla *condizione professionale o non professionale nell'ottobre del '76* doveva essere fornita risposta solo se la persona aveva compiuto, alla data del censimento, rispettivamente i 14 ed i 19 anni.

Per gli interventi di tipo 2:

– il quesito *stanze* è stato messo in relazione con la superficie dell'abitazione verificando la congruità del dato della superficie media per stanza;


– nell'ambito del quesito relativo alla *condizione professionale o non professionale nella settimana precedente la data del censimento* sono stati messi in relazione la *professione, arte o mestiere esercitato*, la *posizione nella professione* e la *categoria di attività economica*. I codici delle tre caratteristiche occupazionali sono stati collegati tra loro mediante una tabella a tripla entrata verificandone la reciproca compatibilità e sostituendo successivamente gli eventuali codici non validi. Il codice non valido è stato individuato in funzione di quelli ritenuti validi. Per alcune particolari professioni è stata inoltre controllata la compatibilità tra la professione, l'età ed il titolo di studio.

Per i quesiti relativi al *luogo di studio o di lavoro, tempo impiegato e mezzo utilizzato per gli spostamenti*, in considerazione della difficoltà di effettuare, in alcuni casi, una netta distinzione tra i due tipi di interventi, sono stati convenzionalmente attribuiti al tipo 1 quelli derivanti dai controlli di congruità delle varie risposte fornite all'interno del quesito ivi comprese le verifiche derivanti dalle risposte sul *tempo impiegato e mezzo utilizzato* per gli spostamenti extracomunali.

Sono stati attribuiti al tipo 2 quelli relativi al confronto tra *luogo di studio o di lavoro* ed alcune caratteristiche rilevate per lo stesso individuo. In particolare per tutti coloro per i quali era prevista una risposta al *luogo di studio o di lavoro* si è verificata l'esistenza e la compatibilità del codice indicato. Così ad esempio per coloro che si sono dichiarati *lavoranti a domicilio per conto d'impresa* è stato controllato che il codice fosse quello corrispondente a *lavora nella propria abitazione*.

Tra gli interventi di tipo 3 si segnala quello relativo al mancato accoppiamento tra il codice della famiglia principale ed il codice della famiglia o delle famiglie coabitanti. Tale inconveniente è da attribuirsi alla diversità dei codici che ne avrebbero dovuto consentire l'esatto accoppiamento.

Da segnalare infine che, nel periodo immediatamente successivo alla raccolta dei dati, l'ISTAT ha attivato tre distinte indagini campionarie: la prima con lo scopo di verificare il grado di copertura del censimento; la seconda con l'obiettivo di raccogliere, con riferimento ad alcuni fondamentali caratteri della popolazione residente, informazioni sulla qualità dei risultati; la terza tendente ad accertare la corrispondenza tra i risultati del censimento e la posizione anagrafica delle famiglie. I risultati delle predette indagini formeranno oggetto di pubblicazione.



parte prima  
dati comunali

**TAV. 1 - Superficie territoriale e densità - Popolazione residente e popolazione presente, per sesso**

Codice dei Comuni	COMUNI	Superficie territoriale km <sup>2</sup>	Densità ab/km <sup>2</sup>	POPOLAZIONE RESIDENTE			POPOLAZIONE PRESENTE			
				Maschi	Femmine	TOTALE	Maschi	Femmine	TOTALE	
									N.	di cui temporaneamente presente
001	AGUGLIARO	14,63	85	627	622	1.249	609	614	1.223	7
002	ALBETTONE	20,34	87	897	876	1.773	887	877	1.764	38
003	ALONTE	11,16	61	348	338	686	341	338	679	1
004	ALTAVILLA VICENTINA	16,63	336	2.782	2.803	5.585	2.754	2.796	5.550	60
005	ALTISSIMO	15,03	115	921	813	1.734	909	806	1.715	6
006	ARCUGNANO	41,54	115	2.365	2.422	4.787	2.318	2.407	4.725	41
007	ARSIERO	41,18	86	1.747	1.796	3.543	1.688	1.781	3.469	22
008	ARZIGNANO	34,34	590	9.854	10.411	20.265	9.762	10.462	20.224	254
009	ASIAGO	163,02	42	3.319	3.553	6.872	3.269	3.561	6.830	176
010	ASIGLIANO VENETO	8,10	105	420	434	854	412	428	840	—
011	BARBARANO VICENTINO	19,60	165	1.610	1.626	3.236	1.582	1.623	3.205	15
012	BASSANO DEL GRAPPA	46,82	821	18.086	20.364	38.450	18.662	20.496	39.158	1.407
013	BOLZANO VICENTINO	19,96	213	2.161	2.087	4.248	2.109	2.084	4.193	60
014	BREGANZE	21,78	326	3.450	3.651	7.101	3.393	3.629	7.022	41
015	BRENDOLA	25,52	201	2.553	2.589	5.142	2.526	2.581	5.107	38
016	BRESSANVIDO	8,56	286	1.207	1.243	2.450	1.175	1.222	2.397	6
017	BROGLIANO	12,15	181	1.093	1.105	2.198	1.076	1.098	2.174	16
018	CALDOGNO	15,87	492	3.813	3.993	7.806	3.753	4.001	7.754	79
019	CALTRANO	22,67	98	1.094	1.129	2.223	1.075	1.119	2.194	16
020	CALVENE	11,54	113	646	655	1.301	628	649	1.277	9
021	CAMISANO VICENTINO	30,02	240	3.556	3.643	7.199	3.504	3.649	7.153	114
022	CAMPIGLIA DEI BERICI	10,94	153	815	859	1.674	795	849	1.644	6
023	CAMPOLONGO SUL BRENTA	9,66	78	358	396	754	350	394	744	4
024	CARRE'	8,71	285	1.234	1.246	2.480	1.205	1.232	2.437	12
025	CARTIGLIANO	7,50	424	1.536	1.642	3.178	1.498	1.636	3.134	14
026	CASSOLA	12,72	806	4.999	5.248	10.247	4.919	5.247	10.166	123
027	CASTEGNERO	11,63	177	1.037	1.016	2.053	1.027	1.012	2.039	7
028	CASTELGOMBERTO	17,28	256	2.230	2.192	4.422	2.173	2.178	4.351	29
029	CHIAMPO	22,65	471	5.401	5.274	10.675	5.353	5.262	10.615	87
030	CHIUPPANO	4,68	523	1.188	1.261	2.449	1.133	1.241	2.374	9
031	CISMON DEL GRAPPA	34,67	36	592	665	1.257	570	664	1.234	13
032	COGOLLO DEL CENGIO	36,24	85	1.485	1.597	3.082	1.450	1.580	3.030	13
033	CONCO	26,89	85	1.120	1.160	2.280	1.087	1.143	2.230	24
034	CORNEDO VICENTINO	23,49	387	4.563	4.533	9.096	4.463	4.509	8.972	57
035	COSTABISSARA	13,21	326	2.159	2.152	4.311	2.124	2.145	4.269	27
036	CREAZZO	10,51	888	4.630	4.702	9.332	4.533	4.677	9.210	70
037	CRESPADORO	30,13	47	744	667	1.411	725	651	1.376	6
038	DUEVILLE	20,11	573	5.631	5.902	11.533	5.502	5.848	11.350	52
039	ENEGO	53,00	47	1.200	1.291	2.491	1.138	1.250	2.388	15
040	FARA VICENTINO	15,23	230	1.738	1.767	3.505	1.691	1.747	3.438	14
041	FOZA	35,25	22	414	379	793	397	379	776	10
042	GALLIO	47,63	45	1.061	1.083	2.144	1.025	1.069	2.094	17
043	GAMBELLARA	12,89	252	1.567	1.684	3.251	1.530	1.667	3.197	18
044	GAMBUGLIANO	7,95	81	341	304	645	333	298	631	—
045	GRANCONA	12,31	119	753	718	1.471	737	712	1.449	8
046	GRISIGNANO DI ZOCCO	16,99	209	1.758	1.800	3.558	1.740	1.812	3.552	60
047	GRUMOLO DELLE ABBADESSE	14,93	191	1.404	1.451	2.855	1.461	1.506	2.967	147
048	ISOLA VICENTINA	26,45	247	3.168	3.360	6.528	3.098	3.323	6.421	22
049	LAGHI	22,22	8	94	94	188	96	92	188	6
050	LASTEBASSE	18,79	17	151	168	319	144	164	308	5
051	LONGARE	22,70	230	2.589	2.635	5.224	2.553	2.630	5.183	65
052	LONIGO	49,39	250	6.039	6.317	12.356	6.168	6.315	12.483	352
053	LUGO DI VICENZA	14,60	243	1.772	1.783	3.555	1.724	1.759	3.483	16
054	LUSIANA	34,24	85	1.418	1.492	2.910	1.396	1.485	2.881	41
055	MALO	30,54	345	5.193	5.356	10.549	5.144	5.426	10.570	176
056	MARANO VICENTINO	12,70	602	3.781	3.862	7.643	3.684	3.833	7.517	15
057	MAROSTICA	36,43	340	5.963	6.416	12.379	5.957	6.518	12.475	300
058	MASON VICENTINO	11,98	238	1.395	1.460	2.855	1.345	1.437	2.782	14
059	MOLVENA	7,42	300	1.083	1.143	2.226	1.059	1.143	2.202	28
060	MONTEBELLO VICENTINO	21,45	246	2.613	2.674	5.287	2.552	2.677	5.229	70
061	MONTECCHIO MAGGIORE	30,68	644	9.834	9.921	19.755	9.663	9.854	19.517	83
062	MONTECCHIO PRECALCINO	14,33	305	2.248	2.125	4.373	2.227	2.113	4.340	78



## segue TAV. 1 — Superficie territoriale e densità - Popolazione residente e popolazione presente, per sesso

Codice dei Comuni	COMUNI	Superficie territoriale km <sup>2</sup>	Densità ab/km <sup>2</sup>	POPOLAZIONE RESIDENTE			POPOLAZIONE PRESENTE			
				Maschi	Femmine	TOTALE	Maschi	Femmine	TOTALE	
									N.	di cui temporaneamente presente
063	MONTE DI MALO	23,77	116	1.417	1.335	2.752	1.382	1.328	2.710	15
064	MONTEGALDA	17,68	163	1.441	1.449	2.890	1.410	1.452	2.862	13
065	MONTEGALDELLA	13,64	96	666	642	1.308	656	637	1.293	1
066	MONTEVIALE	8,40	200	838	840	1.678	820	839	1.659	20
067	MONTICELLO CONTE OTTO	10,19	652	3.265	3.376	6.641	3.251	3.421	6.672	157
068	MONTORSO VICENTINO	9,23	286	1.362	1.280	2.642	1.331	1.262	2.593	8
069	MOSSANO	13,98	102	715	709	1.424	715	760	1.475	74
070	MUSSOLENTE	15,36	370	2.832	2.848	5.680	2.766	2.825	5.591	15
071	NANTO	14,51	129	962	917	1.879	957	914	1.871	30
072	NOGARÒLE VICENTINO	9,03	82	388	349	737	378	349	727	4
073	NOVE	8,07	593	2.393	2.391	4.784	2.349	2.380	4.729	33
074	NOVENTA VICENTINA	23,03	343	3.813	4.093	7.906	3.816	4.165	7.981	205
075	ORGIANO	18,11	149	1.342	1.349	2.691	1.322	1.352	2.674	28
076	PEDEMONTE	12,73	62	396	397	793	372	379	751	8
077	PIANEZZE	4,97	341	830	866	1.696	811	858	1.669	4
078	PIOVENE ROCCHETTE	12,94	595	3.685	4.020	7.705	3.606	3.986	7.592	61
079	POIANA MAGGIORE	28,45	133	1.887	1.885	3.772	1.839	1.862	3.701	6
080	POSINA	43,40	19	416	399	815	408	396	804	5
081	POVE DEL GRAPPA	9,84	206	969	1.055	2.024	956	1.050	2.006	14
082	POZZOLEONE	11,29	200	1.117	1.139	2.256	1.107	1.131	2.238	17
083	QUINTO VICENTINO	17,44	205	1.763	1.818	3.581	1.784	1.858	3.642	125
084	RECOARO TERME	60,06	130	3.923	3.904	7.827	3.824	3.825	7.649	47
085	ROANA	78,39	46	1.685	1.884	3.569	1.697	1.900	3.597	157
086	ROMANO D'EZZELINO	21,41	470	5.019	5.050	10.069	4.929	5.015	9.944	96
087	ROSA'	24,37	463	5.414	5.863	11.277	5.298	5.846	11.144	44
088	ROSSANO VENETO	10,66	612	3.185	3.338	6.523	3.150	3.332	6.482	93
089	ROTZO	28,26	20	261	307	568	253	305	558	9
090	SALCEDO	6,12	167	521	503	1.024	510	496	1.006	5
091	SANDRIGO	27,95	255	3.556	3.565	7.121	3.540	3.631	7.171	160
092	SAN GERMANO DEI BERICI	15,52	65	529	485	1.014	512	484	996	4
093	SAN NAZARIO	23,17	70	804	818	1.622	781	807	1.588	27
094	SAN PIETRO MUSSOLINO	4,11	286	596	578	1.174	599	575	1.174	18
095	SANTORSO	13,25	377	2.446	2.547	4.993	2.379	2.526	4.905	14
096	SAN VITO DI LEGUZZANO	6,10	473	1.413	1.475	2.888	1.373	1.469	2.842	23
097	SARCEDO	13,76	336	2.284	2.341	4.625	2.238	2.328	4.566	14
098	SAREGO	23,90	185	2.201	2.224	4.425	2.158	2.221	4.379	38
099	SCHIAVON	11,96	180	1.062	1.090	2.152	1.043	1.083	2.126	3
100	SCHIO	66,14	545	17.178	18.871	36.049	17.001	18.925	35.926	526
101	SOLAGNA	15,79	98	764	790	1.554	739	791	1.530	13
102	SOSSANO	20,95	185	1.954	1.923	3.877	1.916	1.898	3.814	25
103	SOVIZZO	15,71	254	2.020	1.978	3.998	1.976	1.962	3.938	16
104	TEZZE SUL BRENTA	17,98	454	4.022	4.149	8.171	3.932	4.135	8.067	47
105	THIENE	19,73	960	8.963	9.980	18.943	9.157	10.166	19.323	783
106	TONEZZA DEL CIMONE	14,35	49	362	338	700	354	342	696	16
107	TORREBELVICINO	20,81	238	2.407	2.545	4.952	2.363	2.519	4.882	8
108	TORRI DI QUARTESOLO	18,66	436	3.971	4.168	8.139	4.212	4.464	8.676	703
110	TRISSINO	21,93	303	3.306	3.349	6.655	3.257	3.338	6.595	43
111	VALDAGNO	50,20	569	13.666	14.879	28.545	13.482	14.906	28.388	337
112	VALDASTICO	23,72	73	845	895	1.740	810	883	1.693	42
113	VALLI DEL PASUBIO	49,31	78	1.950	1.903	3.853	1.892	1.866	3.758	37
114	VALSTAGNA	25,45	73	895	953	1.848	871	934	1.805	35
115	VELO D'ASTICO	22,01	108	1.146	1.225	2.371	1.128	1.218	2.346	15
<b>116</b>	<b>VICENZA</b>	<b>80,46</b>	<b>1.424</b>	<b>53.823</b>	<b>60.775</b>	<b>114.598</b>	<b>56.005</b>	<b>62.164</b>	<b>118.169</b>	<b>5.853</b>
117	VILLAGA	23,20	75	886	861	1.747	872	848	1.720	8
118	VILLAVERLA	15,74	282	2.192	2.242	4.434	2.142	2.225	4.367	10
119	ZANE'	7,65	656	2.424	2.598	5.022	2.345	2.565	4.910	13
120	ZERMEGHEDO	2,96	269	406	389	795	396	388	784	5
121	ZOVENCEDO	9,08	78	368	344	712	361	342	703	12
122	ZUGLIANO	13,74	393	2.665	2.729	5.394	2.599	2.709	5.308	19
	<b>TOTALE PROVINCIA</b>	<b>2.722,20</b>	<b>267</b>	<b>353.457</b>	<b>372.961</b>	<b>726.418</b>	<b>352.331</b>	<b>374.333</b>	<b>726.664</b>	<b>14.680</b>

**TAV. 2 - Popolazione residente temporaneamente assente per sesso, luogo di presenza e motivo dell'assenza**

Codice dei Comuni	COMUNI	IN ALTRI COMUNI				ALL'ESTERO				TOTALE	
		TOTALE		di cui per motivi di lavoro		TOTALE		di cui per motivi di lavoro		MF	M
		MF	M	MF	M	MF	M	MF	M		
001	AGUGLIARO	31	18	4	2	2	2	2	2	33	20
002	ALBETTONE	43	23	7	3	4	1	2	1	47	24
003	ALONTE	7	6	1	—	1	1	1	1	8	7
004	ALTAVILLA VICENTINA	91	59	17	10	4	2	3	2	95	61
005	ALTISSIMO	25	18	1	1	—	—	—	—	25	18
006	ARCUGNANO	92	58	15	8	11	8	6	5	103	66
007	ARSIERO	81	53	19	11	15	11	14	10	96	64
008	ARZIGNANO	268	196	39	25	27	16	6	5	295	212
009	ASIAGO	186	106	50	30	32	22	20	15	218	128
010	ASIGLIANO VENETO	13	8	1	—	1	1	1	1	14	9
011	BARBARANO VICENTINO	43	31	10	6	3	3	—	—	46	34
012	BASSANO DEL GRAPPA	600	377	150	94	99	63	58	46	699	440
013	BOLZANO VICENTINO	109	76	8	6	6	3	2	2	115	79
014	BREGANZE	111	67	21	12	9	6	7	6	120	73
015	BRENDOLA	62	39	6	5	11	7	2	2	73	46
016	BRESSANVIDO	54	32	2	1	5	2	2	1	59	34
017	BROGLIANO	38	25	6	3	2	2	2	2	40	27
018	CALDOGNO	125	91	22	16	6	5	2	2	131	96
019	CALTRANO	41	23	6	4	4	4	4	4	45	27
020	CALVENE	32	22	12	9	1	1	1	1	33	23
021	CAMISANO VICENTINO	151	104	22	12	9	5	6	4	160	109
022	CAMPIGLIA DEI BERICI	34	19	7	3	2	2	—	—	36	21
023	CAMPOLONGO SUL BRENTA	12	8	1	1	2	2	1	1	14	10
024	CARRE'	51	32	16	11	4	3	3	2	55	35
025	CARTIGLIANO	58	44	4	3	—	—	—	—	58	44
026	CASSOLA	175	122	40	30	29	21	24	19	204	143
027	CASTEGNERO	20	12	1	1	1	1	1	1	21	13
028	CASTELGOMBERTO	93	62	7	4	7	5	6	4	100	67
029	CHIAMPO	136	101	10	4	11	9	8	7	147	110
030	CHIUPPANO	72	48	13	8	12	10	7	6	84	58
031	CISMON DEL GRAPPA	31	20	12	7	5	5	3	3	36	25
032	COGOLLO DEL CENGIO	57	37	6	5	8	5	4	4	65	42
033	CONCO	65	38	18	10	9	9	7	7	74	47
034	CORNEDO VICENTINO	165	111	22	16	16	14	14	13	181	125
035	COSTABISSARA	58	38	9	4	11	7	10	6	69	45
036	CREAZZO	179	121	27	17	13	7	7	6	192	128
037	CRESPADORO	40	22	9	2	1	1	1	1	41	23
038	DUEVILLE	207	140	22	17	28	16	15	9	235	156
039	ENEGO	87	43	24	12	31	26	25	23	118	69
040	FARA VICENTINO	69	44	11	7	12	7	8	6	81	51
041	FOZA	25	20	9	9	2	2	2	2	27	22
042	GALLIO	59	35	11	5	8	5	6	4	67	40
043	GAMBELLARA	71	47	9	6	1	1	—	—	72	48
044	GAMBUGLIANO	12	8	1	—	2	—	2	—	14	8
045	GRANCONA	30	22	3	1	—	—	—	—	30	22
046	GRISIGNANO DI ZOCCO	62	45	14	9	4	3	4	3	66	48
047	GRUMOLO DELLE ABBADESSE	32	21	4	2	3	2	1	1	35	23
048	ISOLA VICENTINA	115	74	14	10	14	7	12	7	129	81
049	LAGHI	6	3	1	—	—	—	—	—	6	3
050	LASTE BASSE	15	8	3	2	1	1	1	1	16	9
051	LONGARE	89	60	13	8	17	10	8	5	106	70
052	LONIGO	208	128	44	26	17	10	9	7	225	138
053	LUGO DI VICENZA	79	50	16	9	9	6	4	4	88	56
054	LUSIANA	62	34	15	9	8	6	3	3	70	40
055	MALO	149	117	18	15	6	6	4	4	155	123
056	MARANO VICENTINO	131	88	21	13	10	8	7	6	141	96
057	MAROSTICA	189	127	29	15	15	9	6	6	204	136
058	MASON VICENTINO	62	41	12	7	25	14	18	11	87	55
059	MOLVENA	47	27	4	1	5	4	4	3	52	31
060	MONTEBELLO VICENTINO	120	80	17	12	8	7	6	6	128	87
061	MONTECCHIO MAGGIORE	290	196	38	23	31	26	25	24	321	222
062	MONTECCHIO PRECALCINO	103	61	25	17	8	5	6	4	111	66

## segue TAV. 2 — Popolazione residente temporaneamente assente per sesso, luogo di presenza e motivo dell'assenza

Codice dei Comuni	COMUNI	IN ALTRI COMUNI				ALL'ESTERO				TOTALE	
		TOTALE		di cui per motivi di lavoro		TOTALE		di cui per motivi di lavoro		MF	M
		MF	M	MF	M	MF	M	MF	M		
063	MONTE DI MALO	55	38	4	2	2	1	2	1	57	39
064	MONTEGALDA	39	30	7	4	2	1	2	1	41	31
065	MONTEGALDELLA	16	12	—	—	—	—	—	—	16	12
066	MONTEVIALE	33	22	8	4	6	5	3	3	39	27
067	MONTICELLO CONTE OTTO	121	82	11	7	5	2	1	—	126	84
068	MONTORSO VICENTINO	56	36	11	5	1	—	—	—	57	36
069	MOSSANO	23	13	4	2	—	—	—	—	23	13
070	MUSSOLENTE	84	65	10	6	20	11	10	8	104	76
071	NANTO	38	22	10	4	—	—	—	—	38	22
072	NOGAROLE VICENTINO	14	12	—	—	—	—	—	—	14	12
073	NOVE	84	54	7	5	4	4	4	4	88	58
074	NOVENTA VICENTINA	118	84	38	23	12	10	8	8	130	94
075	ORGIANO	40	26	6	5	5	5	4	4	45	31
076	PEDEMONTE	40	18	12	4	10	9	10	9	50	27
077	PIANEZZE	28	20	4	4	3	2	2	1	31	22
078	PIOVENE ROCCHETTE	156	94	29	24	18	11	11	10	174	105
079	POIANA MAGGIORE	76	47	11	5	1	—	—	—	77	47
080	POSINA	12	7	1	1	4	4	3	3	16	11
081	POVE DEL GRAPPA	28	15	8	6	4	4	3	3	32	19
082	POZZOLEONE	33	19	4	2	2	1	1	1	35	20
083	QUINTO VICENTINO	60	39	3	1	4	2	2	2	64	41
084	RECOARO TERME	203	109	34	20	22	12	15	10	225	121
085	ROANA	104	58	16	9	25	14	14	10	129	72
086	ROMANO D'EZZELINO	174	125	33	20	47	32	25	20	221	157
087	ROSA'	163	118	12	9	14	9	8	5	177	127
088	ROSSANO VENETO	124	89	16	12	10	7	5	5	134	96
089	ROTZO	18	10	9	4	1	1	1	1	19	11
090	SALCEDO	21	10	6	2	2	2	2	2	23	12
091	SANDRIGO	100	75	14	10	10	7	6	6	110	82
092	SAN GERMANO DEI BERICI	20	17	4	3	2	1	1	—	22	18
093	SAN NAZARIO	51	30	8	5	10	7	5	4	61	37
094	SAN PIETRO MUSSOLINO	18	10	1	—	—	—	—	—	18	10
095	SANTORSO	95	68	13	7	7	5	6	4	102	73
096	SAN VITO DI LEGUZZANO	65	45	11	7	4	3	3	2	69	48
097	SARCEDO	66	44	8	5	7	3	5	2	73	47
098	SAREGO	83	59	12	8	1	—	—	—	84	59
099	SCHIAVON	29	19	1	—	—	—	—	—	29	19
100	SCHIO	567	382	99	66	82	53	51	39	649	435
101	SOLAGNA	33	25	11	9	4	2	4	2	37	27
102	SOSSANO	84	48	11	7	4	2	2	2	88	50
103	SOVIZZO	70	46	5	4	6	5	2	2	76	51
104	TEZZE SUL BRENTA	142	99	28	16	9	6	5	3	151	105
105	THIENE	363	229	77	46	40	25	20	16	403	254
106	TONEZZA DEL CIMONE	20	15	6	5	—	—	—	—	20	15
107	TORREBELVICINO	72	44	6	3	6	4	4	2	78	48
108	TORRI DI QUARTESOLO	141	97	15	11	25	13	16	8	166	110
110	TRISSINO	79	55	5	3	24	14	18	13	103	69
111	VALDAGNO	437	311	85	60	57	28	24	19	494	339
112	VALDASTICO	49	22	15	7	40	25	34	23	89	47
113	VALLI DEL PASUBIO	106	60	22	13	26	19	18	13	132	79
114	VALSTAGNA	64	32	23	13	14	9	10	7	78	41
115	VELO D'ASTICO	38	23	3	3	2	1	1	1	40	24
116	VICENZA	1.992	1.251	397	256	290	160	122	83	2.282	1.411
117	VILLAGA	32	18	4	1	3	1	1	1	35	19
118	VILLAVERLA	72	50	6	3	5	4	3	3	77	54
119	ZANE'	110	70	21	12	15	12	8	8	125	82
120	ZERMEGHEDO	16	13	3	3	—	—	—	—	16	13
121	ZOVENCEDO	21	10	8	3	—	—	—	—	21	10
122	ZUGLIANO	94	64	18	12	11	7	7	6	105	71
	<b>TOTALE PROVINCIA</b>	<b>12.858</b>	<b>8.391</b>	<b>2.253</b>	<b>1.410</b>	<b>1.576</b>	<b>1.012</b>	<b>925</b>	<b>711</b>	<b>14.434</b>	<b>9.403</b>

TAV. 3 - Popolazione residente per sesso e stato civile

Codice dei Comuni	COMUNI	MASCHI					FEMMINE				
		CELIBI	CONIUGATI	SEPARATI LEGALMENTE	VEDOVI	DIVORZIATI	NUBILI	CONIUGATE	SEPARATE LEGALMENTE	VEDOVE	DIVORZIATE
001	AGUGLIARO	307	299	1	19	1	249	309	1	62	1
002	ALBETTONE	477	400	2	17	1	369	405	—	102	—
003	ALONTE	176	163	1	8	—	136	164	1	37	—
004	ALTAVILLA VICENTINA	1.264	1.441	28	41	8	1.069	1.444	14	272	4
005	ALTISSIMO	493	405	—	23	—	315	404	—	93	1
006	ARCUGNANO	1.170	1.129	15	50	1	996	1.138	8	274	6
007	ARSIERO	806	874	9	53	5	643	869	8	272	4
008	ARZIGNANO	4.645	4.960	51	187	11	4.212	5.011	66	1.107	15
009	ASIAGO	1.655	1.551	21	83	9	1.527	1.546	15	461	4
010	ASIGLIANO VENETO	217	191	—	12	—	195	193	—	46	—
011	BARBARANO VICENTINO	814	758	4	34	—	675	757	7	186	1
012	BASSANO DEL GRAPPA	8.583	8.982	151	330	40	8.677	9.066	194	2.361	66
013	BOLZANO VICENTINO	1.075	1.035	7	41	3	870	1.034	7	174	2
014	BREGANZE	1.670	1.685	9	85	1	1.520	1.698	4	428	1
015	BRENDOLA	1.261	1.241	9	41	1	1.051	1.253	5	279	1
016	BRESSANVIDO	611	570	—	25	1	540	571	4	128	—
017	BROGLIANO	534	537	5	16	1	427	547	5	126	—
018	CALDOGNO	1.807	1.932	15	54	5	1.631	1.987	19	350	6
019	CALTRANO	499	561	2	32	—	417	557	5	150	—
020	CALVENE	311	319	2	14	—	232	320	3	100	—
021	CAMISANO VICENTINO	1.803	1.668	5	77	3	1.558	1.693	3	386	3
022	CAMPIGLIA DEI BERICI	382	415	1	16	1	345	417	1	96	—
023	CAMPOLONGO SUL BRENTA	156	190	2	10	—	163	189	1	43	—
024	CARRE'	603	600	4	24	3	491	604	4	145	2
025	CARTIGLIANO	797	711	2	26	—	746	716	1	178	1
026	CASSOLA	2.471	2.418	26	77	7	2.290	2.483	36	426	13
027	CASTEGNERO	501	509	2	25	—	404	510	1	101	—
028	CASTELGOMBERTO	1.080	1.087	6	56	1	910	1.079	9	192	2
029	CHIAMPO	2.782	2.511	26	79	3	2.256	2.518	23	473	4
030	CHIUPPANO	532	620	7	27	2	477	622	6	154	2
031	CISMON DEL GRAPPA	272	300	3	16	1	223	299	2	141	—
032	COGOLLO DEL CENGIO	683	759	10	31	2	565	757	9	265	1
033	CONCO	549	538	1	32	—	460	540	4	154	2
034	CORNEDO VICENTINO	2.184	2.258	22	93	6	1.782	2.259	15	475	2
035	COSTABISSARA	1.039	1.081	10	28	1	861	1.088	8	194	1
036	CREAZZO	2.175	2.368	27	53	7	1.904	2.385	21	383	9
037	CRESPADORO	424	299	—	20	1	277	302	2	86	—
038	DUEVILLE	2.651	2.824	29	124	3	2.415	2.846	27	608	6
039	ENEGO	587	565	4	42	2	475	569	5	242	—
040	FARA VICENTINO	858	834	5	39	2	733	830	2	202	—
041	FOZA	233	171	3	7	—	156	163	1	59	—
042	GALLIO	549	479	4	29	—	464	481	2	135	1
043	GAMBELLARA	777	743	3	41	3	729	747	3	204	1
044	GAMBUGLIANO	175	158	1	6	1	107	158	1	37	1
045	GRANCONA	360	370	—	23	—	261	365	—	92	—
046	GRISIGNANO DI ZOCCO	862	844	8	43	1	773	859	3	163	2
047	GRUMOLO DELLE ABBADESSE	686	682	6	30	—	607	683	6	152	3
048	ISOLA VICENTINA	1.585	1.489	16	77	1	1.465	1.496	8	387	4
049	LAGHI	53	38	—	3	—	24	41	—	29	—
050	LASTE BASSE	79	70	1	1	—	56	69	—	43	—
051	LONGARE	1.285	1.263	7	33	1	1.069	1.256	8	300	2
052	LONIGO	2.956	2.883	36	153	11	2.586	2.912	40	772	7
053	LUGO DI VICENZA	851	863	6	52	—	691	867	6	218	1
054	LUSIANA	665	703	4	44	2	528	701	5	255	3
055	MALO	2.455	2.599	26	108	5	2.186	2.601	15	551	3
056	MARANO VICENTINO	1.816	1.871	14	78	2	1.523	1.879	12	443	5
057	MAROSTICA	2.839	2.977	19	123	5	2.713	3.000	34	659	10
058	MASON VICENTINO	707	661	3	22	2	646	661	7	145	1
059	MOLVENA	555	502	6	16	4	491	505	5	141	1
060	MONTEBELLO VICENTINO	1.288	1.254	8	59	4	1.119	1.262	9	281	3
061	MONTECCHIO MAGGIORE	4.829	4.815	43	137	10	4.108	4.855	49	888	21
062	MONTECCHIO PRECALCINO	1.216	970	6	54	2	951	966	2	205	1

## segue TAV. 3 — Popolazione residente per sesso e stato civile

Codice dei Comuni	COMUNI	MASCHI					FEMMINE				
		CELIBI	CONIUGATI	SEPARATI LEGALMENTE	VEDOVI	DIVORZIATI	NUBILI	CONIUGATE	SEPARATE LEGALMENTE	VEDOVE	DIVORZIATE
063	MONTE DI MALO	730	633	3	51	—	544	632	1	158	—
064	MONTEGALDA	741	663	8	29	—	613	664	—	172	—
065	MONTEGALDELLA	356	295	1	14	—	286	299	—	57	—
066	MONTEVIALE	410	407	5	15	1	335	409	3	93	—
067	MONTICELLO CONTE OTTO	1.547	1.664	9	43	2	1.380	1.694	19	279	4
068	MONTORSO VICENTINO	708	616	7	31	—	530	611	4	135	—
069	MOSSANO	358	336	2	17	2	277	339	1	92	—
070	MUSSOLENTE	1.454	1.313	7	57	1	1.285	1.300	5	258	—
071	NANTO	465	479	1	17	—	331	478	3	105	—
072	NOGAROLE VICENTINO	188	189	1	10	—	122	191	—	35	1
073	NOVE	1.170	1.172	14	32	5	1.005	1.167	11	207	1
074	NOVENTA VICENTINA	1.842	1.874	10	85	2	1.696	1.886	10	494	7
075	ORGIANO	637	653	8	44	—	518	652	4	175	—
076	PEDEMONTE	205	182	1	7	1	136	184	—	77	—
077	PIANEZZE	417	398	5	10	—	396	397	—	72	1
078	PIOVENE ROCCHETTE	1.678	1.921	17	62	7	1.541	1.935	19	518	7
079	POIANA MAGGIORE	930	915	4	36	2	773	921	4	187	—
080	POSINA	197	194	—	24	1	108	188	1	102	—
081	POVE DEL GRAPPA	455	484	3	27	—	427	494	2	132	—
082	POZZOLEONE	550	539	1	26	1	501	539	2	97	—
083	QUINTO VICENTINO	873	848	6	34	2	781	852	11	172	2
084	RECOARO TERME	1.910	1.898	11	103	1	1.471	1.912	10	505	6
085	ROANA	835	788	9	52	1	782	789	9	302	2
086	ROMANO D'EZZELINO	2.489	2.419	23	82	6	2.209	2.436	22	378	5
087	ROSA'	2.797	2.513	11	89	4	2.807	2.525	9	517	5
088	ROSSANO VENETO	1.686	1.424	14	57	4	1.565	1.424	8	341	—
089	ROTZO	124	130	1	6	—	109	128	—	70	—
090	SALCEDO	272	234	1	14	—	217	232	2	51	1
091	SANDRIGO	1.829	1.646	10	66	5	1.517	1.659	9	374	6
092	SAN GERMANO DEI BERICI	284	229	4	12	—	189	230	2	63	1
093	SAN NAZARIO	388	390	7	19	—	293	395	1	129	—
094	SAN PIETRO MUSSOLINO	316	272	1	7	—	244	272	—	62	—
095	SANTORSO	1.097	1.272	13	59	5	975	1.253	11	305	3
096	SAN VITO DI LEGUZZANO	652	715	9	34	3	587	722	3	163	—
097	SARCEDO	1.117	1.116	6	40	5	980	1.122	3	235	1
098	SAREGO	1.055	1.093	9	43	1	892	1.091	17	223	1
099	SCHIAVON	521	511	2	27	1	468	508	3	111	—
100	SCHIO	7.607	8.982	141	418	30	7.137	9.035	163	2.494	42
101	SOLAGNA	382	363	2	17	—	340	359	—	91	—
102	SOSSANO	997	909	9	39	—	776	915	12	219	1
103	SOVIZZO	986	991	9	33	1	804	991	7	175	1
104	TEZZE SUL BRENTA	2.031	1.909	15	65	2	1.836	1.917	8	387	1
105	THIENE	4.317	4.389	57	188	12	4.271	4.424	52	1.216	17
106	TONEZZA DEL CIMONE	165	183	1	13	—	87	182	—	69	—
107	TORREBELVICINO	1.088	1.245	6	66	2	883	1.279	11	372	—
108	TORRI DI QUARTESOLO	1.890	2.014	14	51	2	1.728	2.044	20	370	6
110	TRISSINO	1.635	1.589	15	64	3	1.408	1.602	13	322	4
111	VALDAGNO	6.164	7.110	83	292	17	5.638	7.147	113	1.948	33
112	VALDASTICO	431	394	1	18	1	308	396	3	188	—
113	VALLI DEL PASUBIO	980	890	5	70	5	706	895	5	296	1
114	VALSTAGNA	422	447	—	25	1	331	445	7	169	1
115	VELO D'ASTICO	544	561	6	34	1	500	559	6	160	—
116	VICENZA	24.606	27.450	574	1.049	144	24.410	27.722	727	7.666	250
117	VILLAGA	436	421	—	29	—	348	422	3	87	1
118	VILLAVIERLA	1.133	1.013	7	38	1	988	1.016	7	231	—
119	ZANE'	1.162	1.207	8	46	1	1.131	1.210	10	246	1
120	ZERMEGHEDO	202	194	1	8	1	162	191	1	35	—
121	ZOVENCEDO	187	172	1	7	1	129	168	1	46	—
122	ZUGLIANO	1.276	1.320	9	59	1	1.103	1.314	9	301	2
	<b>TOTALE PROVINCIA</b>	<b>169.649</b>	<b>174.171</b>	<b>1.952</b>	<b>7.209</b>	<b>476</b>	<b>152.253</b>	<b>175.269</b>	<b>2.149</b>	<b>42.645</b>	<b>645</b>

## TAV. 4 - Popolazione residente

A -

Codice dei Comuni	COMUNI	CLASSI QUINQUENNALI DI ETÀ (anni)										
		Meno di 5	5 - 9	10 - 14	15 - 19	20 - 24	25 - 29	30 - 34	35 - 39	40 - 44	45 - 49	50 - 54
001	AGUGLIARO	85	101	92	89	91	95	97	74	67	65	52
002	ALBETTONE	96	127	169	186	166	98	112	91	112	95	114
003	ALONTE	41	44	57	67	68	56	46	30	38	44	48
004	ALTAVILLA VICENTINA	346	492	457	531	401	409	479	452	417	336	290
005	ALTISSIMO	121	110	127	140	142	143	133	101	122	98	120
006	ARCUGNANO	291	361	423	446	375	303	284	335	319	321	300
007	ARSIERO	159	258	259	265	229	213	265	240	250	199	210
008	ARZIGNANO	1.115	1.382	1.751	1.900	1.589	1.419	1.426	1.380	1.427	1.294	1.267
009	ASIAGO	418	510	503	562	563	435	474	407	435	414	408
010	ASIGLIANO VENETO	60	62	82	87	62	54	53	56	54	49	52
011	BARBARANO VICENTINO	199	247	299	283	266	239	204	203	205	202	202
012	BASSANO DEL GRAPPA	2.119	2.781	3.133	3.343	2.846	2.610	2.808	2.563	2.637	2.360	2.215
013	BOLZANO VICENTINO	261	342	405	430	343	303	317	300	303	277	240
014	BREGANZE	427	537	601	619	536	502	528	470	474	408	418
015	BRENDOLA	408	470	444	448	330	348	441	382	363	301	244
016	BRESSANVIDO	165	197	238	237	192	162	164	170	156	136	143
017	BROGLIANO	148	145	190	196	176	164	154	149	137	121	156
018	CALDOGNO	528	716	769	692	589	594	644	635	570	466	402
019	CALTRANO	137	168	173	169	139	165	162	150	142	130	133
020	CALVENE	70	107	101	107	104	72	116	81	85	76	79
021	CAMISANO VICENTINO	466	596	640	680	555	544	512	454	481	419	385
022	CAMPIGLIA DEI BERICI	111	120	113	114	140	146	112	96	70	97	131
023	CAMPOLONGO SUL BRENTA	58	66	56	50	46	58	50	55	59	36	32
024	CARRE'	137	188	203	216	184	152	188	177	174	155	164
025	CARTIGLIANO	211	285	266	305	258	237	210	188	186	166	170
026	CASSOLA	676	909	1.047	927	804	730	808	784	769	571	518
027	CASTEGNERO	142	155	166	200	133	179	146	112	151	114	110
028	CASTELGOMBERTO	232	346	404	406	372	308	316	307	306	255	243
029	CHIAMPO	801	877	1.013	1.020	919	883	856	743	681	579	548
030	CHIUPPANO	146	154	185	213	192	157	168	172	175	163	185
031	CISMON DEL GRAPPA	57	66	78	101	77	70	78	70	73	91	80
032	COGOLLO DEL CENGIO	184	221	215	229	228	219	244	210	177	168	187
033	CONCO	116	138	202	210	170	136	134	115	146	135	146
034	CORNEDO VICENTINO	600	662	791	783	688	690	710	658	648	528	526
035	COSTABISSARA	318	361	387	403	319	304	341	316	333	273	229
036	CREAZZO	584	838	937	865	677	571	799	811	774	570	478
037	CRESPADORO	62	97	117	124	126	86	102	70	67	82	95
038	DUEVILLE	745	853	1.010	1.068	985	870	860	795	787	695	645
039	ENEGO	117	138	168	211	181	156	131	107	120	174	173
040	FARA VICENTINO	248	275	300	286	269	241	253	217	234	199	182
041	FOZA	47	60	66	62	66	76	55	31	36	44	50
042	GALLIO	130	164	190	187	167	144	128	136	122	129	108
043	GAMBELLARA	236	277	226	286	247	271	247	192	185	165	174
044	GAMBUGLIANO	38	43	46	54	64	48	50	27	30	31	61
045	GRANCONA	93	111	120	127	112	120	110	82	70	80	85
046	GRISIGNANO DI ZOCCO	239	297	351	332	270	239	262	253	245	205	229
047	GRUMOLO DELLE ABBADESSE	172	236	239	255	224	199	203	203	185	163	181
048	ISOLA VICENTINA	408	488	610	631	525	468	466	419	438	383	363
049	LAGHI	2	5	10	9	16	8	11	13	9	11	19
050	LASTE BASSE	13	14	23	26	19	16	16	14	13	27	21
051	LONGARE	308	409	470	486	420	357	358	362	364	353	273
052	LONIGO	683	848	948	1.007	938	913	928	787	757	746	756
053	LUGO DI VICENZA	186	238	279	347	302	245	235	211	245	229	230
054	LUSIANA	151	173	223	246	220	193	197	131	158	191	196
055	MALO	718	803	985	935	820	811	807	734	747	602	593
056	MARANO VICENTINO	480	597	660	707	604	555	541	516	583	529	452
057	MAROSTICA	750	986	1.117	1.029	889	853	930	843	861	749	660
058	MASON VICENTINO	165	211	247	293	258	218	157	164	182	197	176
059	MOLVENA	129	191	210	179	171	139	155	157	146	117	134
060	MONTEBELLO VICENTINO	318	428	448	442	393	376	402	353	331	328	293
061	MONTECCHIO MAGGIORE	1.226	1.611	1.845	1.900	1.546	1.432	1.567	1.436	1.433	1.326	1.119
062	MONTECCHIO PRECALCINO	246	299	405	395	311	249	286	298	324	293	285

## per sesso e classe di età

## TOTALE

TOTALE						PARTICOLARI CLASSI DI ETÀ (anni)									Codice dei Comuni
55 - 59	60 - 64	65 - 69	70 - 74	75 e più	TOTALE	Meno di 3	3 - 5	6 - 10	11 - 13	14 - 17	18	19 - 20	21 - 24		
81	60	71	68	61	1.249	43	65	100	54	76	13	30	77	001	
110	69	74	68	86	1.773	54	64	130	98	156	43	79	120	002	
48	29	19	23	28	686	28	23	45	31	51	19	29	51	003	
292	174	177	162	170	5.585	199	229	502	265	434	100	168	330	004	
94	52	69	73	89	1.734	77	66	112	76	118	26	56	109	005	
261	180	199	175	214	4.787	161	194	375	256	356	100	155	299	006	
223	183	202	187	201	3.543	85	115	270	163	209	50	97	181	007	
1.263	772	858	657	765	20.265	669	659	1.506	1.033	1.524	381	718	1.247	008	
454	324	344	275	346	6.872	234	252	547	289	449	115	221	449	009	
45	30	40	35	33	854	35	37	65	50	73	15	29	49	010	
162	125	138	112	150	3.236	119	131	254	164	244	63	122	197	011	
2.277	1.612	1.851	1.515	1.780	38.450	1.227	1.395	2.883	1.862	2.719	648	1.261	2.227	012	
188	129	166	136	108	4.248	149	182	342	247	355	82	156	268	013	
396	287	319	251	328	7.101	236	295	542	375	487	136	225	424	014	
264	137	191	148	223	5.142	212	271	480	267	394	77	142	257	015	
127	68	101	91	103	2.450	98	117	188	150	195	43	83	155	016	
120	88	96	76	82	2.198	82	95	153	114	155	30	84	142	017	
332	195	225	232	217	7.806	294	357	757	463	568	120	281	454	018	
136	99	122	95	103	2.223	79	98	168	98	143	29	66	105	019	
57	61	62	57	66	1.301	28	59	113	65	85	18	40	81	020	
360	256	283	247	321	7.199	280	285	622	379	553	130	256	432	021	
101	56	99	81	87	1.674	64	73	112	69	79	32	59	110	022	
41	26	40	34	47	754	32	37	60	41	39	12	19	36	023	
152	89	107	102	92	2.480	83	89	193	126	172	39	85	141	024	
156	121	142	123	154	3.178	121	148	267	161	263	56	95	214	025	
494	348	332	257	273	10.247	372	464	949	616	818	178	354	612	026	
94	76	99	84	92	2.053	82	96	155	98	160	44	64	97	027	
247	174	197	141	168	4.422	131	176	333	252	340	79	157	292	028	
485	317	343	300	310	10.675	505	456	926	597	834	199	401	712	029	
145	93	109	89	103	2.449	84	87	171	104	166	39	80	159	030	
106	63	69	73	105	1.257	37	25	73	51	72	24	32	65	031	
200	141	166	157	136	3.082	108	114	220	129	189	38	106	173	032	
128	106	104	124	170	2.280	63	69	164	116	167	48	72	137	033	
514	314	375	290	319	9.096	337	371	709	470	663	140	291	543	034	
212	134	142	108	131	4.311	184	202	353	234	359	78	120	258	035	
434	256	290	246	202	9.332	321	412	872	574	741	158	313	510	036	
100	74	78	53	78	1.411	40	38	107	68	102	29	45	97	037	
619	394	428	360	419	11.533	440	448	916	600	875	201	384	797	038	
212	113	125	163	202	2.491	58	88	135	99	162	43	75	155	039	
205	134	159	142	161	3.505	146	142	299	172	229	63	121	206	040	
60	26	36	28	50	793	24	35	63	43	40	14	25	57	041	
158	73	110	88	110	2.144	67	87	179	110	161	35	59	140	042	
185	107	153	131	169	3.251	135	153	260	137	235	54	99	199	043	
46	24	34	27	22	645	21	34	36	27	44	9	21	53	044	
99	47	79	63	73	1.471	56	64	112	68	107	20	43	93	045	
151	114	124	111	136	3.558	131	151	319	221	269	62	117	219	046	
142	93	125	113	122	2.855	95	118	242	153	196	45	97	180	047	
355	214	253	203	304	6.528	216	286	505	366	523	127	220	419	048	
26	13	10	10	16	188	1	2	6	4	7	3	10	9	049	
26	23	25	18	25	319	5	9	18	13	19	4	10	17	050	
281	168	229	188	198	5.224	174	199	434	273	390	100	199	324	051	
751	509	623	522	640	12.356	395	435	874	588	811	199	394	728	052	
182	162	193	125	146	3.555	101	126	244	176	273	71	120	241	053	
195	149	144	122	221	2.910	89	98	179	133	198	46	95	175	054	
506	329	382	381	396	10.549	436	432	867	576	776	192	331	651	055	
413	250	269	253	234	7.643	281	309	605	397	588	127	275	466	056	
669	494	547	446	556	12.379	413	520	1.021	673	857	202	400	685	057	
177	66	117	114	113	2.855	94	113	223	151	217	52	125	199	058	
131	70	99	78	120	2.226	66	95	212	110	166	29	62	140	059	
266	209	211	240	249	5.287	170	233	434	267	359	75	189	302	060	
976	627	649	530	532	19.755	689	833	1.690	1.088	1.613	322	648	1.245	061	
246	187	193	173	183	4.373	125	174	312	244	339	73	142	247	062	

## segue TAV. 4 — Popolazione residente

A —

Codice dei Comuni	COMUNI	CLASSI QUINQUENNALI DI ETÀ (anni)										
		Meno di 5	5 - 9	10 - 14	15 - 19	20 - 24	25 - 29	30 - 34	35 - 39	40 - 44	45 - 49	50 - 54
063	MONTE DI MALO	169	197	213	248	219	220	191	167	153	144	191
064	MONTEGALDA	178	215	234	261	245	209	177	193	174	150	177
065	MONTEGALDELLA	81	111	116	117	117	70	110	86	87	79	73
066	MONTEVIALE	99	125	143	163	129	112	112	110	145	99	100
067	MONTICELLO CONTE OTTO	479	599	590	559	481	501	577	517	543	369	331
068	MONTORSO VICENTINO	169	239	237	250	192	170	193	175	196	154	139
069	MOSSANO	92	86	114	140	113	93	87	67	86	79	90
070	MUSSOLENTE	420	519	531	532	440	406	438	351	369	298	283
071	NANTO	135	118	143	178	167	172	135	105	117	92	129
072	NOGAROLE VICENTINO	45	36	40	71	63	60	33	34	26	40	48
073	NOVE	323	402	431	423	369	407	356	325	307	278	283
074	NOVENTA VICENTINA	447	617	683	630	589	526	553	535	557	469	466
075	ORGIANO	155	188	210	230	188	192	197	168	178	160	163
076	PEDEMONTE	35	53	60	68	54	55	51	54	42	50	56
077	PIANEZZE	110	157	192	159	109	101	138	136	131	96	82
078	PIOVENE ROCCHETTE	454	588	667	641	555	515	608	564	549	456	460
079	POIANA MAGGIORE	223	297	302	349	306	276	258	239	237	224	211
080	POSINA	39	40	45	46	40	44	43	42	47	39	49
081	POVE DEL GRAPPA	109	159	187	184	112	95	157	147	145	129	96
082	POZZOLEONE	174	170	198	212	184	186	145	118	150	155	116
083	QUINTO VICENTINO	240	293	331	326	288	272	294	264	232	212	193
084	RECOARO TERME	402	495	634	750	637	517	521	473	549	505	542
085	ROANA	196	200	224	307	285	228	231	190	201	211	219
086	ROMANO D'EZZELINO	752	936	971	951	782	791	843	780	744	522	465
087	ROSA'	767	957	1.029	1.101	925	833	848	704	723	578	609
088	ROSSANO VENETO	409	561	659	684	487	385	419	428	446	403	376
089	ROTZO	29	39	35	37	38	36	43	36	27	21	26
090	SALCEDO	68	80	84	101	81	72	69	49	51	74	53
091	SANDRIGO	418	546	636	686	624	514	500	450	442	462	439
092	SAN GERMANO DEI BERICI	65	60	74	91	97	72	73	61	50	63	52
093	SAN NAZARIO	89	124	111	141	121	117	127	79	102	88	86
094	SAN PIETRO MUSSOLINO	102	96	103	129	104	94	71	86	94	74	48
095	SANTORSO	275	338	409	407	335	333	357	354	389	329	323
096	SAN VITO DI LEGUZZANO	155	222	254	266	219	202	217	190	222	176	159
097	SARCEDO	317	357	438	453	396	349	324	324	330	279	266
098	SAREGO	355	363	346	359	365	377	378	288	270	204	247
099	SCHIAVON	139	176	191	192	177	152	147	144	141	132	122
100	SCHIO	1.605	2.419	2.921	2.962	2.447	2.174	2.437	2.587	2.671	2.348	2.352
101	SOLAGNA	91	110	135	158	117	104	113	99	77	82	85
102	SOSSANO	266	321	324	300	314	262	302	230	237	229	221
103	SOVIZZO	275	361	374	343	289	300	333	316	309	244	201
104	TEZZE SUL BRENTA	651	707	707	760	697	689	608	543	489	426	401
105	THIENE	992	1.424	1.628	1.799	1.466	1.265	1.335	1.286	1.435	1.198	1.179
106	TONEZZA DEL CIMONE	31	38	25	48	47	50	49	25	35	35	48
107	TORREBELVICINO	228	317	376	419	367	349	346	340	343	291	304
108	TORRI DI QUARTESOLO	588	666	771	736	664	627	744	592	607	472	399
110	TRISSINO	481	560	656	545	514	483	547	486	468	404	364
111	VALDAGNO	1.347	1.950	2.200	2.425	1.934	1.810	2.047	2.088	2.152	1.825	1.799
112	VALDASTICO	73	97	103	139	136	113	130	82	111	84	125
113	VALLI DEL PASUBIO	201	260	314	311	269	231	243	239	245	278	260
114	VALSTAGNA	82	124	136	145	125	125	118	97	114	104	129
115	VELO D'ASTICO	131	178	190	203	149	131	179	153	170	153	137
116	VICENZA	5.134	7.552	9.225	9.935	8.268	7.194	8.005	7.950	8.318	7.362	7.612
117	VILLAGA	94	114	155	169	149	124	98	83	97	82	107
118	VILLAVERLA	322	390	424	398	358	330	332	320	294	227	245
119	ZANE'	348	451	481	448	384	358	426	394	427	326	218
120	ZERMEGHEDO	52	58	52	73	77	63	58	63	42	46	44
121	ZOVENCEDO	40	42	57	62	65	61	49	36	44	44	45
122	ZUGLIANO	330	416	514	488	392	343	381	369	428	322	354
	<b>TOTALE PROVINCIA</b>	<b>42.019</b>	<b>54.305</b>	<b>61.922</b>	<b>64.451</b>	<b>54.973</b>	<b>49.991</b>	<b>52.937</b>	<b>49.499</b>	<b>50.553</b>	<b>44.235</b>	<b>43.175</b>



## per sesso e classe di età'

## TOTALE

						PARTICOLARI CLASSI DI ETÀ' (anni)									Codice dei Comuni
55 - 59	60 - 64	65 - 69	70 - 74	75 e più	TOTALE	Meno di 3	3 - 5	6 - 10	11 - 13	14 - 17	18	19 - 20	21 - 24		
165	122	132	115	106	2.752	94	114	200	126	198	45	102	167	063	
165	111	137	116	148	2.890	106	104	230	130	212	50	100	201	064	
61	40	57	45	58	1.308	52	50	123	56	100	25	47	89	065	
102	55	64	60	60	1.678	52	71	134	85	129	28	62	98	066	
313	208	222	169	183	6.641	269	322	606	353	468	110	202	378	067	
138	82	111	98	99	2.642	94	116	259	130	192	57	89	150	068	
89	58	69	74	87	1.424	60	44	94	65	110	30	55	87	069	
249	203	241	199	201	5.680	216	291	539	322	433	103	182	356	070	
109	72	85	58	64	1.879	77	87	115	83	145	41	61	132	071	
65	49	48	41	38	737	31	21	36	26	47	14	31	49	072	
266	154	158	153	149	4.784	179	220	422	254	337	67	186	283	073	
444	280	341	345	424	7.906	251	312	649	395	527	120	240	472	074	
142	96	132	130	162	2.691	96	112	179	131	182	46	82	143	075	
46	27	42	51	49	793	19	25	55	37	53	15	25	41	076	
82	54	52	47	50	1.696	54	86	168	113	141	29	60	76	077	
436	310	312	283	307	7.705	267	284	645	384	519	122	235	449	078	
225	135	184	136	170	3.772	119	151	314	173	253	76	158	233	079	
64	63	85	49	80	815	19	25	47	28	35	10	12	34	080	
117	83	99	96	109	2.024	58	75	170	119	158	29	57	85	081	
120	68	86	81	93	2.256	97	113	169	119	171	47	81	141	082	
156	126	131	103	120	3.581	153	127	324	189	283	59	108	235	083	
572	318	334	267	311	7.827	225	257	537	343	624	174	258	500	084	
272	181	215	196	213	3.569	114	120	198	131	230	71	116	232	085	
436	313	301	238	244	10.069	413	506	958	599	792	168	340	616	086	
610	365	431	359	438	11.277	440	515	969	626	884	230	392	723	087	
332	205	222	215	292	6.523	237	277	617	372	549	139	238	371	088	
42	36	39	40	44	568	16	20	40	25	23	7	15	32	089	
57	42	43	53	47	1.024	42	41	76	59	80	19	29	68	090	
387	259	269	227	262	7.121	248	261	573	382	572	135	237	502	091	
59	41	59	46	51	1.014	38	35	68	45	75	14	31	81	092	
109	86	84	65	93	1.622	48	67	118	62	114	30	56	91	093	
44	20	30	38	41	1.174	54	67	95	62	104	25	47	80	094	
309	214	255	178	188	4.993	155	172	364	250	358	58	142	265	095	
155	123	131	104	93	2.888	78	118	233	154	224	43	98	168	096	
218	148	152	137	137	4.625	169	210	382	268	373	84	159	316	097	
251	141	137	145	199	4.425	199	222	369	207	281	82	132	296	098	
117	59	89	81	93	2.152	66	109	170	126	156	38	76	134	099	
2.411	1.722	1.791	1.507	1.695	36.049	867	1.150	2.555	1.792	2.438	553	1.076	1.923	100	
106	73	83	56	65	1.554	47	62	122	85	120	26	55	94	101	
186	147	170	161	207	3.877	151	190	322	189	241	66	115	251	102	
152	117	142	115	127	3.998	155	194	375	213	294	68	122	221	103	
402	240	290	243	318	8.171	388	402	694	462	588	134	285	569	104	
1.055	704	767	598	812	18.943	559	682	1.509	951	1.431	360	663	1.154	105	
84	41	56	42	46	700	15	25	34	11	31	13	23	37	106	
357	253	245	213	204	4.952	116	169	325	235	341	82	155	284	107	
341	229	270	212	221	8.139	339	374	699	449	618	138	283	525	108	
311	178	216	215	227	6.655	277	294	604	396	450	110	217	408	110	
1.771	1.284	1.428	1.241	1.244	28.545	683	1.008	2.073	1.283	1.959	473	828	1.549	111	
122	101	107	106	111	1.740	38	55	99	64	113	15	57	107	112	
261	155	187	189	210	3.853	119	124	290	174	258	67	101	222	113	
125	85	98	107	134	1.848	54	54	129	80	105	30	57	103	114	
153	107	123	107	107	2.371	65	101	181	115	143	52	75	119	115	
<b>7.444</b>	<b>5.098</b>	<b>5.488</b>	<b>4.555</b>	<b>5.458</b>	<b>114.598</b>	<b>2.826</b>	<b>3.572</b>	<b>8.067</b>	<b>5.460</b>	<b>8.125</b>	<b>1.934</b>	<b>3.676</b>	<b>6.454</b>	<b>116</b>	
131	80	96	75	93	1.747	55	63	123	88	138	31	63	120	117	
230	118	165	136	145	4.434	176	210	407	247	345	79	155	273	118	
218	120	165	145	113	5.022	204	218	471	299	382	72	160	306	119	
56	27	33	26	25	795	33	29	54	33	61	12	36	54	120	
43	26	45	22	31	712	26	25	42	33	49	16	20	55	121	
313	201	184	175	184	5.394	164	220	469	282	444	89	164	308	122	
<b>41.772</b>	<b>27.966</b>	<b>31.344</b>	<b>26.658</b>	<b>30.618</b>	<b>726.418</b>	<b>23.643</b>	<b>27.998</b>	<b>56.892</b>	<b>36.864</b>	<b>52.768</b>	<b>12.459</b>	<b>23.779</b>	<b>43.267</b>		

## segue TAV. 4 — Popolazione residente

B —

Codice dei Comuni	COMUNI	CLASSI QUINQUENNALI DI ETÀ (anni)										
		Meno di 5	5 - 9	10 - 14	15 - 19	20 - 24	25 - 29	30 - 34	35 - 39	40 - 44	45 - 49	50 - 54
001	AGUGLIARO	42	59	37	46	39	56	54	33	46	34	22
002	ALBETTONE	47	62	88	86	103	52	60	50	55	45	58
003	ALONTE	26	17	29	36	34	31	25	17	19	20	22
004	ALTAVILLA VICENTINA	177	260	237	273	200	193	255	223	223	183	138
005	ALTISSIMO	58	58	73	70	81	78	77	59	70	59	66
006	ARCUGNANO	142	179	216	210	210	156	140	167	179	148	160
007	ARSIERO	80	147	127	139	121	120	134	129	126	96	101
008	ARZIGNANO	578	678	900	963	804	747	718	699	698	644	593
009	ASIAGO	212	286	250	272	291	233	252	198	217	196	192
010	ASIGLIANO VENETO	26	24	37	43	36	31	32	28	30	22	27
011	BARBARANO VICENTINO	99	136	138	155	137	123	117	102	100	104	101
012	BASSANO DEL GRAPPA	1.110	1.422	1.604	1.645	1.391	1.298	1.411	1.253	1.272	1.144	1.004
013	BOLZANO VICENTINO	131	182	210	216	173	160	171	158	145	152	139
014	BREGANZE	215	267	322	314	274	256	273	225	251	189	226
015	BRENDOLA	220	233	234	229	156	171	226	205	202	152	133
016	BRESSANVIDO	92	88	120	112	97	86	93	94	65	69	74
017	BROGLIANO	86	75	91	85	91	93	80	77	78	61	74
018	CALDOGNO	286	362	373	354	274	274	310	324	295	243	200
019	CALTRANO	89	87	92	68	70	84	86	74	74	71	62
020	CALVENE	38	57	55	52	53	39	63	41	44	41	39
021	CAMISANO VICENTINO	245	303	320	357	285	275	259	222	257	211	199
022	CAMPIGLIA DEI BERICI	50	57	62	56	66	82	58	55	37	47	60
023	CAMPOLONGO SUL BRENTA	31	31	26	21	21	29	25	31	27	20	18
024	CARRE'	62	114	116	111	91	73	104	88	93	77	81
025	CARTIGLIANO	96	142	133	151	125	128	106	107	88	82	85
026	CASSOLA	322	465	511	466	409	364	383	389	403	276	256
027	CASTEGNERO	75	89	85	99	59	96	78	56	84	63	55
028	CASTELGOMBERTO	125	180	208	205	182	180	154	155	157	135	127
029	CHIAMPO	408	429	532	543	483	453	446	384	386	284	281
030	CHIUPPANO	72	77	92	121	90	88	83	85	95	70	92
031	CISMON DEL GRAPPA	30	25	33	52	42	39	38	37	41	53	35
032	COGOLLO DEL CENGIO	95	119	116	107	116	115	127	108	93	87	80
033	CONCO	60	76	101	102	96	74	79	54	65	70	69
034	CORNEDO VICENTINO	339	369	379	416	329	347	396	336	337	279	252
035	COSTABISSARA	170	207	188	212	154	150	170	160	168	148	117
036	CREAZZO	316	434	474	444	342	269	392	377	400	316	240
037	CRESPADORO	29	52	68	70	71	48	58	39	37	39	54
038	DUEVILLE	380	424	489	527	500	456	440	400	388	345	323
039	ENEGO	54	68	87	117	97	90	68	57	60	90	89
040	FARA VICENTINO	118	138	154	148	146	120	135	113	121	103	84
041	FOZA	26	29	38	27	39	46	38	16	19	27	24
042	GALLIO	61	79	99	94	81	78	74	68	61	76	50
043	GAMBELLARA	121	138	108	139	122	141	129	108	89	87	77
044	GAMBUGLIANO	20	28	20	29	36	25	32	16	17	16	29
045	GRANCONA	43	60	57	74	60	63	61	43	42	41	44
046	GRISIGNANO DI ZOCCO	133	140	163	164	129	111	126	132	125	116	114
047	GRUMOLO DELLE ABBADESSE	84	121	119	135	120	106	88	106	103	87	86
048	ISOLA VICENTINA	212	236	308	319	259	243	250	209	225	187	173
049	LAGHI	—	3	4	4	11	6	8	11	5	6	11
050	LASTEBASSE	4	7	16	14	10	12	9	7	9	12	11
051	LONGARE	155	208	231	250	221	182	195	176	185	189	146
052	LONIGO	347	400	490	493	488	472	489	401	390	381	403
053	LUGO DI VICENZA	101	114	150	169	154	135	124	119	121	117	106
054	LUSIANA	78	88	119	122	104	102	116	75	69	100	96
055	MALO	367	386	502	491	392	392	434	383	383	325	297
056	MARANO VICENTINO	235	303	333	375	315	289	283	257	301	266	222
057	MAROSTICA	389	492	571	534	433	436	461	425	407	378	323
058	MASON VICENTINO	87	106	134	132	137	119	78	86	83	99	77
059	MOLVENA	67	102	97	90	91	73	77	80	87	58	56
060	MONTEBELLO VICENTINO	167	226	207	231	202	192	216	180	179	164	148
061	MONTECCHIO MAGGIORE	614	829	962	962	811	716	791	732	722	667	585
062	MONTECCHIO PRECALCINO	132	157	213	197	173	119	150	143	179	162	169

## per sesso e classe di età

## MASCHI

						PARTICOLARI CLASSI DI ETÀ (anni)									Codice dei Comuni
55 - 59	60 - 64	65 - 69	70 - 74	75 e più	TOTALE	Meno di 3	3 - 5	6 - 10	11 - 13	14 - 17	18	19 - 20	21 - 24		
34	24	40	33	28	627	21	32	51	24	41	5	19	30	001	
47	46	35	35	28	897	31	26	68	52	70	22	47	70	002	
26	19	6	10	11	348	20	9	20	17	29	10	10	27	003	
137	73	92	67	51	2.782	103	118	259	138	236	46	86	161	004	
49	26	26	34	37	921	33	35	56	46	61	17	28	64	005	
132	81	88	77	80	2.365	90	84	185	130	171	49	82	166	006	
106	92	86	78	65	1.747	45	56	149	76	120	25	48	95	007	
596	359	355	261	261	9.854	338	349	740	532	778	189	357	640	008	
208	132	154	122	104	3.319	118	134	294	144	221	50	115	235	009	
25	13	20	14	12	420	18	12	30	21	33	6	19	27	010	
87	55	68	44	44	1.610	56	69	132	81	135	31	57	104	011	
1.020	676	756	580	500	18.086	636	732	1.490	935	1.356	317	626	1.080	012	
87	57	74	60	46	2.161	76	98	170	134	175	39	90	130	013	
173	128	140	103	94	3.450	118	153	270	204	239	78	113	217	014	
123	55	75	64	75	2.553	114	145	232	142	207	35	73	124	015	
66	30	43	39	39	1.207	50	62	91	74	92	20	42	78	016	
63	40	48	30	21	1.093	44	61	72	54	73	12	42	70	017	
177	77	89	97	78	3.813	162	183	374	234	279	68	135	214	018	
54	45	64	43	31	1.094	45	64	88	51	62	12	27	57	019	
21	30	28	24	21	646	16	30	58	40	41	9	18	43	020	
164	116	123	111	109	3.556	147	145	322	185	281	74	139	217	021	
46	21	48	34	36	815	26	42	44	43	37	17	31	51	022	
17	11	17	11	22	358	19	18	28	19	15	4	9	18	023	
70	38	44	40	32	1.234	42	40	120	70	88	18	47	69	024	
81	59	58	44	51	1.536	56	71	128	82	130	28	46	106	025	
241	145	161	109	99	4.999	171	233	479	308	400	84	189	309	026	
34	37	55	32	40	1.037	40	57	83	53	84	17	31	42	027	
122	75	95	71	59	2.230	70	85	178	130	170	44	78	145	028	
237	155	159	125	96	5.401	264	220	463	322	442	103	198	383	029	
68	38	56	30	31	1.188	44	43	81	51	90	24	45	74	030	
55	26	26	30	30	592	19	13	29	18	38	16	10	39	031	
93	60	75	52	42	1.485	59	54	123	69	89	17	55	87	032	
65	43	47	57	62	1.120	33	37	87	61	80	21	37	79	033	
251	143	166	125	99	4.563	191	214	374	226	344	76	150	257	034	
99	71	58	52	35	2.159	101	113	185	118	183	47	58	126	035	
207	110	126	112	71	4.630	174	219	453	282	380	85	158	259	036	
46	33	41	25	34	744	19	20	57	40	58	18	24	54	037	
297	178	177	143	164	5.631	213	247	452	284	427	104	190	403	038	
89	58	46	63	67	1.200	28	37	72	48	88	26	36	88	039	
104	66	65	69	54	1.738	73	62	160	90	108	38	59	114	040	
33	10	12	11	19	414	16	13	32	26	20	5	16	31	041	
76	34	50	45	35	1.061	30	41	87	62	76	19	32	67	042	
87	44	57	56	64	1.567	70	77	129	62	113	28	49	100	043	
25	11	16	13	8	341	12	17	24	12	23	4	10	31	044	
46	23	45	29	22	753	25	34	55	35	56	11	29	49	045	
75	62	56	52	60	1.758	68	78	158	101	132	32	54	106	046	
65	33	65	41	45	1.404	46	61	116	76	107	23	55	95	047	
169	92	123	88	75	3.168	114	143	249	177	275	61	109	206	048	
13	6	3	1	2	94	—	1	2	4	2	2	5	6	049	
10	10	11	4	5	151	2	2	10	8	13	1	6	9	050	
131	74	99	79	68	2.589	88	98	230	127	196	58	87	181	051	
332	219	276	236	222	6.039	196	229	406	307	407	101	191	381	052	
83	76	94	58	51	1.772	50	71	117	96	140	30	55	129	053	
84	73	61	53	78	1.418	49	52	91	68	105	22	36	88	054	
241	150	164	147	139	5.193	219	225	423	284	402	101	173	311	055	
207	112	111	91	81	3.781	141	148	309	201	315	58	146	243	056	
300	206	237	184	187	5.963	207	280	507	346	456	95	189	339	057	
95	31	42	51	38	1.395	47	59	119	75	108	23	54	111	058	
72	29	44	26	34	1.083	37	44	104	57	86	12	31	76	059	
134	97	87	98	85	2.613	91	108	237	122	175	41	106	153	060	
489	256	296	216	186	9.834	336	435	854	571	825	157	345	655	061	
126	87	81	93	67	2.248	63	104	156	128	175	35	76	135	062	

## segue TAV. 4 — Popolazione residente

B —

Codice dei Comuni	COMUNI	CLASSI QUINQUENNALI DI ETÀ (anni)										
		Meno di 5	5 - 9	10 - 14	15 - 19	20 - 24	25 - 29	30 - 34	35 - 39	40 - 44	45 - 49	50 - 54
063	MONTE DI MALO	93	102	114	126	134	115	100	95	84	73	98
064	MONTEGALDA	90	125	126	130	130	97	96	113	89	69	94
065	MONTEGALDELLA	45	55	57	55	61	35	59	47	49	45	45
066	MONTEVIALE	49	62	82	75	72	60	63	51	73	49	50
067	MONTICELLO CONTE OTTO	232	300	314	299	233	248	291	241	289	214	166
068	MONTORSO VICENTINO	92	135	140	131	103	79	103	89	103	94	60
069	MOSSANO	51	48	56	71	63	53	48	33	46	43	46
Q70	MUSSOLENTE	214	269	273	243	222	223	239	177	182	157	148
071	NANTO	66	65	80	98	81	95	76	56	59	39	69
072	NOGAROLE VICENTINO	25	20	21	35	33	37	22	19	13	19	25
073	NOVE	165	209	240	216	184	198	190	172	147	143	139
074	NOVENTA VICENTINA	236	314	363	322	309	260	278	265	291	229	229
075	ORGIANO	77	100	115	118	95	99	103	91	103	83	77
076	PEDEMONTE	17	30	36	37	31	31	29	28	22	20	30
077	PIANEZZE	51	79	87	87	58	37	68	67	68	64	47
078	PIOVENE ROCCHETTE	231	276	342	321	281	272	295	273	295	235	213
079	POIANA MAGGIORE	106	157	169	167	160	144	139	120	117	114	108
080	POSINA	22	23	19	25	22	27	20	27	30	22	25
081	POVE DEL GRAPPA	53	86	96	92	56	43	79	72	75	68	45
082	POZZOLEONE	84	85	99	108	89	97	79	58	76	80	61
083	QUINTO VICENTINO	113	156	169	156	137	145	151	143	104	109	94
084	RECOARO TERME	207	247	327	403	350	278	285	253	263	271	273
085	ROANA	105	101	106	159	128	133	142	96	99	106	92
086	ROMANO D'EZZELINO	362	496	477	491	386	394	439	389	385	279	231
087	ROSA'	366	481	517	542	449	427	415	358	385	274	279
088	ROSSANO VENETO	201	275	340	371	243	191	217	203	221	205	197
089	ROTZO	14	20	19	19	21	20	20	21	16	5	15
090	SALCEDO	37	38	43	53	47	32	40	24	28	42	20
091	SANDRIGO	234	302	342	339	312	268	259	211	236	234	203
092	SAN GERMANO DEI BERICI	33	37	39	44	60	39	39	37	32	35	28
093	SAN NAZARIO	42	66	63	64	71	60	75	42	49	53	36
094	SAN PIETRO MUSSOLINO	50	54	59	73	43	50	36	47	50	45	26
095	SANTORSO	125	180	189	202	175	167	188	177	217	164	161
096	SAN VITO DI LEGUZZANO	82	110	119	141	108	109	103	96	121	89	79
097	SARCEDO	164	178	226	229	200	175	163	165	165	156	129
098	SAREGO	166	169	194	192	174	184	225	154	147	91	135
099	SCHIAVON	62	88	94	94	102	77	67	73	73	74	67
100	SCHIO	820	1.212	1.489	1.554	1.217	1.132	1.200	1.290	1.303	1.122	1.135
101	SOLAGNA	46	54	67	85	64	57	59	46	46	43	38
102	SOSSANO	147	180	176	158	158	132	165	126	113	119	107
103	SOVIZZO	153	194	182	185	145	148	167	164	161	136	107
104	TEZZE SUL BRENTA	340	348	343	377	349	349	337	278	255	220	194
105	THIENE	498	736	839	868	753	607	669	629	693	542	572
106	TONEZZA DEL CIMONE	18	22	14	27	30	28	30	15	15	15	20
107	TORREBELVICINO	118	167	197	204	186	181	185	176	176	132	148
108	TORRI DI QUARTESOLO	322	316	386	355	295	314	375	307	303	244	209
110	TRISSINO	252	304	316	272	253	227	289	254	246	213	196
111	VALDAGNO	700	995	1.121	1.202	1.012	909	1.030	1.072	1.069	889	836
112	VALDASTICO	37	54	58	71	71	64	72	47	67	42	60
113	VALLI DEL PASUBIO	102	140	168	161	148	130	135	128	130	144	146
114	VALSTAGNA	35	73	68	77	71	66	53	57	61	55	60
115	VELO D'ASTICO	80	76	88	110	75	60	99	70	83	88	78
<b>116</b>	<b>VICENZA</b>	<b>2.556</b>	<b>3.864</b>	<b>4.793</b>	<b>5.033</b>	<b>4.314</b>	<b>3.574</b>	<b>3.883</b>	<b>3.787</b>	<b>3.965</b>	<b>3.384</b>	<b>3.572</b>
117	VILLAGA	47	67	70	85	75	71	56	40	50	50	52
118	VILLAVERLA	168	185	219	213	188	169	151	167	158	116	123
119	ZANE'	171	214	250	212	179	179	205	194	230	166	103
120	ZERMEGHEDO	25	33	27	36	38	39	30	33	20	25	23
121	ZOVENCEDO	23	22	27	35	41	29	31	18	23	24	16
122	ZUGLIANO	165	209	267	265	201	174	189	181	213	156	178
	<b>TOTALE PROVINCIA</b>	<b>21.459</b>	<b>27.733</b>	<b>31.665</b>	<b>32.651</b>	<b>28.013</b>	<b>25.453</b>	<b>27.056</b>	<b>24.844</b>	<b>25.509</b>	<b>22.046</b>	<b>21.088</b>

## per sesso e classe di età'

## MASCHI

						PARTICOLARI CLASSI DI ETA' (anni)									Codice dei Comuni
55 - 59	60 - 64	65 - 69	70 - 74	75 e più	TOTALE	Meno di 3	3 - 5	6 - 10	11 - 13	14 - 17	18	19 - 20	21 - 24		
75	54	53	60	41	1.417	55	59	102	68	100	25	55	105	063	
79	51	59	53	40	1.441	52	62	126	72	108	21	50	110	064	
28	17	27	18	23	666	28	27	60	32	39	14	27	46	065	
55	28	29	23	17	838	27	31	72	48	64	10	34	54	066	
118	92	99	67	62	3.265	135	149	312	186	248	58	108	182	067	
73	38	41	44	37	1.362	53	61	147	75	112	26	43	84	068	
38	27	28	34	30	715	32	28	49	31	59	12	31	47	069	
119	90	115	76	85	2.832	122	135	285	157	199	54	91	178	070	
53	33	44	29	19	962	37	46	65	44	81	19	35	63	071	
33	20	27	24	15	388	16	12	21	11	26	4	20	24	072	
129	70	70	73	48	2.393	92	115	217	141	178	29	93	149	073	
203	132	126	137	119	3.813	136	163	322	215	280	65	122	241	074	
68	44	59	50	60	1.342	44	66	92	75	89	27	41	71	075	
25	11	16	20	13	396	11	10	32	22	31	6	16	23	076	
39	20	26	18	14	830	25	45	77	54	71	18	30	42	077	
198	127	131	97	98	3.685	134	144	311	204	253	65	112	228	078	
110	67	78	62	69	1.887	59	69	172	95	125	34	81	124	079	
33	28	41	26	26	416	9	16	27	10	17	7	7	18	080	
47	40	34	45	38	969	28	37	85	68	80	13	29	43	081	
59	32	39	37	34	1.117	41	65	78	59	87	26	44	65	082	
82	56	55	53	40	1.763	74	63	168	95	140	24	59	108	083	
244	149	151	109	113	3.923	112	138	264	184	325	89	145	277	084	
123	72	95	63	65	1.685	61	59	103	64	115	33	61	103	085	
194	155	148	103	90	5.019	197	256	502	289	419	76	171	302	086	
286	169	188	144	134	5.414	202	265	487	322	431	113	188	347	087	
157	105	93	74	92	3.185	126	130	302	189	296	79	130	178	088	
16	18	16	13	8	261	7	12	18	15	12	4	6	19	089	
30	20	20	25	22	521	22	21	35	33	39	14	13	41	090	
186	128	122	92	88	3.556	141	142	312	205	300	69	108	252	091	
24	14	33	16	19	529	19	18	46	20	37	7	16	50	092	
46	38	40	31	28	804	27	26	66	37	62	10	29	49	093	
18	9	13	11	12	596	26	34	52	36	59	15	22	35	094	
146	96	112	79	68	2.446	63	88	185	121	178	27	72	137	095	
73	51	55	42	35	1.413	43	63	113	74	107	24	50	86	096	
105	64	63	61	41	2.284	82	113	193	137	191	39	85	157	097	
113	65	59	65	68	2.201	96	98	181	118	146	45	64	147	098	
51	27	35	39	39	1.062	32	48	87	60	76	17	45	75	099	
1.095	727	776	592	514	17.178	439	580	1.314	883	1.269	300	564	943	100	
45	35	32	26	21	764	25	29	59	43	59	17	31	53	101	
90	67	78	69	69	1.954	84	107	181	96	132	35	55	129	102	
68	53	59	53	45	2.020	83	106	199	108	155	34	64	110	103	
195	108	118	93	118	4.022	197	205	339	224	302	69	144	277	104	
500	300	331	206	220	8.963	283	348	774	499	701	172	313	604	105	
40	20	32	17	19	362	6	17	20	4	17	9	15	23	106	
167	104	110	80	76	2.407	63	85	170	129	158	46	78	143	107	
173	103	125	85	59	3.971	186	197	336	222	305	72	114	242	108	
154	73	82	90	85	3.306	141	161	326	177	242	52	92	206	110	
791	538	608	486	408	13.666	344	529	1.067	634	975	220	459	802	111	
50	39	41	43	29	845	18	30	56	36	58	6	28	59	112	
115	72	78	80	73	1.950	65	56	155	99	136	37	54	117	113	
68	35	32	43	41	895	23	27	72	40	63	13	23	63	114	
60	49	56	43	31	1.146	41	54	76	57	75	29	39	58	115	
<b>3.252</b>	<b>2.272</b>	<b>2.294</b>	<b>1.739</b>	<b>1.541</b>	<b>53.823</b>	<b>1.407</b>	<b>1.797</b>	<b>4.134</b>	<b>2.860</b>	<b>4.129</b>	<b>974</b>	<b>1.875</b>	<b>3.384</b>	<b>116</b>	
61	39	57	32	34	886	28	32	70	39	68	17	29	61	117	
107	55	70	52	51	2.192	85	114	194	130	175	48	78	149	118	
105	57	62	55	42	2.424	104	95	237	147	183	40	87	133	119	
27	14	11	15	10	406	16	16	29	18	33	3	19	25	120	
26	14	20	8	11	368	16	15	20	14	28	7	14	34	121	
153	105	73	74	62	2.665	88	107	231	155	237	46	87	156	122	
<b>19.328</b>	<b>12.412</b>	<b>13.545</b>	<b>10.816</b>	<b>9.839</b>	<b>353.457</b>	<b>12.038</b>	<b>14.363</b>	<b>28.987</b>	<b>18.853</b>	<b>26.838</b>	<b>6.284</b>	<b>12.073</b>	<b>22.085</b>		

## segue TAV. 4 — Popolazione residente

C —

Codice dei Comuni	COMUNI	CLASSI QUINQUENNALI DI ETÀ (anni)										
		Meno di 5	5 - 9	10 - 14	15 - 19	20 - 24	25 - 29	30 - 34	35 - 39	40 - 44	45 - 49	50 - 54
001	AGUGLIARO	43	42	55	43	52	39	43	41	21	31	30
002	ALBETONE	49	65	81	100	63	46	52	41	57	50	56
003	ALONTE	15	27	28	31	34	25	21	13	19	24	26
004	ALTAVILLA VICENTINA	169	232	220	258	201	216	224	229	194	153	152
005	ALTISSIMO	63	52	54	70	61	65	56	42	52	39	54
006	ARCUGNANO	149	182	207	236	165	147	144	168	140	173	140
007	ARSIERO	79	111	132	126	108	93	131	111	124	103	109
008	ARZIGNANO	537	704	851	937	785	672	708	681	729	650	674
009	ASIAGO	206	224	253	290	272	202	222	209	218	218	216
010	ASIGLIANO VENETO	34	38	45	44	26	23	21	28	24	27	25
011	BARBARANO VICENTINO	100	111	161	128	129	116	87	101	105	98	101
012	BASSANO DEL GRAPPA	1.009	1.359	1.529	1.698	1.455	1.312	1.397	1.310	1.365	1.216	1.211
013	BOLZANO VICENTINO	130	160	195	214	170	143	146	142	158	125	101
014	BREGANZE	212	270	279	305	262	246	255	245	223	219	192
015	BRENDOLA	188	237	210	219	174	177	215	177	161	149	111
016	BRESSANVIDO	73	109	118	125	95	76	71	76	91	67	69
017	BROGLIANO	62	70	99	111	85	71	74	72	59	60	82
018	CALDOGNO	242	354	396	338	315	320	334	311	275	223	202
019	CALTRANO	48	81	81	101	69	81	76	76	68	59	71
020	CALVENE	32	50	46	55	51	33	53	40	41	35	40
021	CAMISANO VICENTINO	221	293	320	323	270	269	253	232	224	208	186
022	CAMPIGLIA DEI BERICI	61	63	51	58	74	64	54	41	33	50	71
023	CAMPOLONGO SUL BRENTA	27	35	30	29	25	29	25	24	32	16	14
024	CARRE'	75	74	87	105	93	79	84	89	81	78	83
025	CARTIGLIANO	115	143	133	154	133	109	104	81	98	84	85
026	CASSOLA	354	444	536	461	395	366	425	395	366	295	262
027	CASTEGNERO	67	66	81	101	74	83	68	56	67	51	55
028	CASTELGOMBERTO	107	166	196	201	190	128	162	152	149	120	116
029	CHIAMPO	393	448	481	477	436	430	410	359	295	295	267
030	CHIUPPANO	74	77	93	92	102	69	85	87	80	93	93
031	CISMON DEL GRAPPA	27	41	45	49	35	31	40	33	32	38	45
032	COGOLLO DEL CENGIO	89	102	99	122	112	104	117	102	84	81	107
033	CONCO	56	62	101	108	74	62	55	61	81	65	77
034	CORNEDO VICENTINO	261	293	412	367	359	343	314	322	311	249	274
035	COSTABISSARA	148	154	199	191	165	154	171	156	165	125	112
036	CREAZZO	268	404	463	421	335	302	407	434	374	254	238
037	CRESPADORO	33	45	49	54	55	38	44	31	30	43	41
038	DUEVILLE	365	429	521	541	485	414	420	395	399	350	322
039	ENEGO	63	70	81	94	84	66	63	50	60	84	84
040	FARA VICENTINO	130	137	146	138	123	121	118	104	113	96	98
041	FOZA	21	31	28	35	27	30	17	15	17	17	26
042	GALLIO	69	85	91	93	86	66	54	68	61	53	58
043	GAMBELLARA	115	139	118	147	125	130	118	84	96	78	97
044	GAMBUGLIANO	18	15	26	25	28	23	18	11	13	15	32
045	GRANCONA	50	51	63	53	52	57	49	39	28	39	41
046	GRISIGNANO DI ZOCCO	106	157	188	168	141	128	136	121	120	89	115
047	GRUMOLO DELLE ABBADESSE	88	115	120	120	104	93	115	97	82	76	95
048	ISOLA VICENTINA	196	252	302	312	266	225	216	210	213	196	190
049	LAGHI	2	2	6	5	5	2	3	2	4	5	8
050	LASTEBASSE	9	7	7	12	9	4	7	7	4	15	10
051	LONGARE	153	201	239	236	199	175	163	186	179	164	127
052	LONIGO	336	448	458	514	450	441	439	386	367	365	353
053	LUGO DI VICENZA	85	124	129	178	148	110	111	92	124	112	124
054	LUSIANA	73	85	104	124	116	91	81	56	89	91	100
055	MALO	351	417	483	444	428	419	373	351	364	277	296
056	MARANO VICENTINO	245	294	327	332	289	266	258	259	282	263	230
057	MAROSTICA	361	494	546	495	456	417	469	418	454	371	337
058	MASON VICENTINO	78	105	113	161	121	99	79	78	99	98	99
059	MOLVENA	62	89	113	89	80	66	78	77	59	59	78
060	MONTEBELLO VICENTINO	151	202	241	211	191	184	186	173	152	164	145
061	MONTECCHIO MAGGIORE	612	782	883	938	735	716	776	704	711	659	534
062	MONTECCHIO PRECALCINO	114	142	192	198	138	130	136	155	145	131	116

## per sesso e classe di età

## FEMMINE

						PARTICOLARI CLASSI DI ETÀ (anni)									Codice dei Comuni
55 - 59	60 - 64	65 - 69	70 - 74	75 e più	TOTALE	Meno di 3	3 - 5	6 - 10	11 - 13	14 - 17	18	19 - 20	21 - 24		
47	36	31	35	33	622	22	33	49	30	35	8	11	47	001	
63	23	39	33	58	876	23	38	62	46	86	21	32	50	002	
22	10	13	13	17	338	8	14	25	14	22	9	19	24	003	
155	101	85	95	119	2.803	96	111	243	127	198	54	82	169	004	
45	26	43	39	52	813	44	31	56	30	57	9	28	45	005	
129	99	111	98	134	2.422	71	110	190	126	185	51	73	133	006	
117	91	116	109	136	1.796	40	59	121	87	89	25	49	86	007	
667	413	503	396	504	10.411	331	310	766	501	746	192	361	607	008	
246	192	190	153	242	3.553	116	118	253	145	228	65	106	214	009	
20	17	20	21	21	434	17	25	35	29	40	9	10	22	010	
75	70	70	68	106	1.626	63	62	122	83	109	32	65	93	011	
1.257	936	1.095	935	1.280	20.364	591	663	1.393	927	1.363	331	635	1.147	012	
101	72	92	76	62	2.087	73	84	172	113	180	43	66	138	013	
223	159	179	148	234	3.651	118	142	272	171	248	58	112	207	014	
141	82	116	84	148	2.589	98	126	248	125	187	42	69	133	015	
61	38	58	52	64	1.243	48	55	97	76	103	23	41	77	016	
57	48	48	46	61	1.105	38	34	81	60	82	18	42	72	017	
155	118	136	135	139	3.993	132	174	383	229	289	52	146	240	018	
82	54	58	52	72	1.129	34	34	80	47	81	17	39	48	019	
36	31	34	33	45	655	12	29	55	25	44	9	22	38	020	
196	140	160	136	212	3.643	133	140	300	194	272	56	117	215	021	
55	35	51	47	51	859	38	31	68	26	42	15	28	59	022	
24	15	23	23	25	396	13	19	32	22	24	8	10	18	023	
82	51	63	62	60	1.246	41	49	73	56	84	21	38	72	024	
75	62	84	79	103	1.642	65	77	139	79	133	28	49	108	025	
253	203	171	148	174	5.248	201	231	470	308	418	94	165	303	026	
60	39	44	52	52	1.016	42	39	72	45	76	27	33	55	027	
125	99	102	70	109	2.192	61	91	155	122	170	35	79	147	028	
248	162	184	175	214	5.274	241	236	463	275	392	96	203	329	029	
77	55	53	59	72	1.261	40	44	90	53	76	15	35	85	030	
51	37	43	43	75	665	18	12	44	33	34	8	22	26	031	
107	81	91	105	94	1.597	49	60	97	60	100	21	51	86	032	
63	63	57	67	108	1.160	30	32	77	55	87	27	35	58	033	
263	171	209	165	220	4.533	146	157	335	244	319	64	141	286	034	
113	63	84	56	96	2.152	83	89	168	116	176	31	62	132	035	
227	146	164	134	131	4.702	147	193	419	292	361	73	155	251	036	
54	41	37	28	44	667	21	18	50	28	44	11	21	43	037	
322	216	251	217	255	5.902	227	201	464	316	448	97	194	394	038	
123	55	79	100	135	1.291	30	51	63	51	74	17	39	67	039	
101	68	94	73	107	1.767	73	80	139	82	121	25	62	92	040	
27	16	24	17	31	379	8	22	31	17	20	9	9	26	041	
82	39	60	43	75	1.083	37	46	92	48	85	16	27	73	042	
98	63	96	75	105	1.684	65	76	131	75	122	26	50	99	043	
21	13	18	14	14	304	9	17	12	15	21	5	11	22	044	
53	24	34	34	51	718	31	30	57	33	51	9	14	44	045	
76	52	68	59	76	1.800	63	73	161	120	137	30	63	113	046	
77	60	60	72	77	1.451	49	57	126	77	89	22	42	85	047	
186	122	130	115	229	3.360	102	143	256	189	248	66	111	213	048	
13	7	7	9	14	94	1	1	4	—	5	1	5	3	049	
16	13	14	14	20	168	3	7	8	5	6	3	4	8	050	
150	94	130	109	130	2.635	86	101	204	146	194	42	112	143	051	
419	290	347	286	418	6.317	199	206	468	281	404	98	203	347	052	
99	86	99	67	95	1.783	51	55	127	80	133	41	65	112	053	
111	76	83	69	143	1.492	40	46	88	65	93	24	59	87	054	
265	179	218	234	257	5.356	217	207	444	292	374	91	158	340	055	
206	138	158	162	153	3.862	140	161	296	196	273	69	129	223	056	
369	288	310	262	369	6.416	206	240	514	327	401	107	211	346	057	
82	35	75	63	75	1.460	47	54	104	76	109	29	71	88	058	
59	41	55	52	86	1.143	29	51	108	53	80	17	31	64	059	
132	112	124	142	164	2.674	79	125	197	145	184	34	83	149	060	
487	371	353	314	346	9.921	353	398	836	517	788	165	303	590	061	
120	100	112	80	116	2.125	62	70	156	116	164	38	66	112	062	

## segue TAV. 4 — Popolazione residente

C —

Codice dei Comuni	COMUNI	CLASSI QUINQUENNALI DI ETÀ (anni)										
		Meno di 5	5 - 9	10 - 14	15 - 19	20 - 24	25 - 29	30 - 34	35 - 39	40 - 44	45 - 49	50 - 54
063	MONTE DI MALO	76	95	99	122	85	105	91	72	69	71	93
064	MONTEGALDA	88	90	108	131	115	112	81	80	85	81	83
065	MONTEGALDELLA	36	56	59	62	56	35	51	39	38	34	28
066	MONTEVIALE	50	63	61	88	57	52	49	59	72	50	50
067	MONTICELLO CONTE OTTO	247	299	276	260	248	253	286	276	254	155	165
068	MONTORSO VICENTINO	77	104	97	119	89	91	90	86	93	60	79
069	MOSSANO	41	38	58	69	50	40	39	34	40	36	44
070	MUSSOLENTI	206	250	258	289	218	183	199	174	187	141	135
071	NANTO	69	53	63	80	86	77	59	49	58	53	60
072	NOGAROLE VICENTINO	20	16	19	36	30	23	11	15	13	21	23
073	NOVE	158	193	191	207	185	209	166	153	160	135	144
074	NOVENTA VICENTINA	211	303	320	308	280	266	275	270	266	240	237
075	ORGIANO	78	88	95	112	93	93	94	77	75	77	86
076	PEDEMONTE	18	23	24	31	23	24	22	26	20	30	26
077	PIANEZZE	59	78	105	72	51	64	70	69	63	32	35
078	PIOVENE ROCCHETTE	223	312	325	320	274	243	313	291	254	221	247
079	POIANA MAGGIORE	117	140	133	182	146	132	119	119	120	110	103
080	POSINA	17	17	26	21	18	17	23	15	17	17	24
081	POVE DEL GRAPPA	56	73	91	92	56	52	78	75	70	61	51
082	POZZOLEONE	90	85	99	104	95	89	66	60	74	75	55
083	QUINTO VICENTINO	127	137	162	170	151	127	143	121	128	103	99
084	RECOARO TERME	195	248	307	347	287	239	236	220	286	234	269
085	ROANA	91	99	118	148	157	95	89	94	102	105	127
086	ROMANO D'EZZELINO	390	440	494	460	396	397	404	391	359	243	234
087	ROSA'	401	476	512	559	476	406	433	346	338	304	330
088	ROSSANO VENETO	208	286	319	313	244	194	202	225	225	198	179
089	ROTZO	15	19	16	18	17	16	23	15	11	16	11
090	SALCEDO	31	42	41	48	34	40	29	25	23	32	33
091	SANDRIGO	184	244	294	347	312	246	241	239	206	228	236
092	SAN GERMANO DEI BERICI	32	23	35	47	37	33	34	24	18	28	24
093	SAN NAZARIO	47	58	48	77	50	57	52	37	53	35	50
094	SAN PIETRO MUSSOLINO	52	42	44	56	61	44	35	39	44	29	22
095	SANTORSO	150	158	220	205	160	166	169	177	172	165	162
096	SAN VITO DI LEGUZZANO	73	112	135	125	111	93	114	94	101	87	80
097	SARCEDO	153	179	212	224	196	174	161	159	165	123	137
098	SAREGO	189	194	152	167	191	193	153	134	123	113	112
099	SCHIAVON	77	88	97	98	75	75	80	71	68	58	55
100	SCHIO	785	1.207	1.432	1.408	1.230	1.042	1.237	1.297	1.368	1.226	1.217
101	SOLAGNA	45	56	68	73	53	47	54	53	31	39	47
102	SOSSANO	119	141	148	142	156	130	137	104	124	110	114
103	SOVIZZO	122	167	192	158	144	152	166	152	148	108	94
104	TEZZE SUL BRENTA	311	359	364	383	348	340	271	265	234	206	207
105	THIENE	494	688	789	931	713	658	666	657	742	656	607
106	TONEZZA DEL CIMONE	13	16	11	21	17	22	19	10	20	20	28
107	TORREBELVICINO	110	150	179	215	181	168	161	164	167	159	156
108	TORRI DI QUARTESOLO	266	350	385	381	369	313	369	285	304	228	190
110	TRISSINO	229	256	340	273	261	256	258	232	222	191	168
111	VALDAGNO	647	955	1.079	1.223	922	901	1.017	1.016	1.083	936	963
112	VALDASTICO	36	43	45	68	65	49	58	35	44	42	65
113	VALLI DEL PASUBIO	99	120	146	150	121	101	108	111	115	134	114
114	VALSTAGNA	47	51	68	68	54	59	65	40	53	49	69
115	VELO D'ASTICO	51	102	102	93	74	71	80	83	87	65	59
<b>116</b>	<b>VICENZA</b>	<b>2.578</b>	<b>3.688</b>	<b>4.432</b>	<b>4.902</b>	<b>3.954</b>	<b>3.620</b>	<b>4.122</b>	<b>4.163</b>	<b>4.353</b>	<b>3.978</b>	<b>4.040</b>
117	VILLAGA	47	47	85	84	74	53	42	43	47	32	55
118	VILLAVERLA	154	205	205	185	170	161	181	153	136	111	122
119	ZANE'	177	237	231	236	205	179	221	200	197	160	115
120	ZERMEGHEDO	27	25	25	37	39	24	28	30	22	21	21
121	ZOVENCEDO	17	20	30	27	24	32	18	18	21	20	29
122	ZUGLIANO	165	207	247	223	191	169	192	188	215	166	176
	<b>TOTALE PROVINCIA</b>	<b>20.560</b>	<b>26.572</b>	<b>30.257</b>	<b>31.800</b>	<b>26.960</b>	<b>24.538</b>	<b>25.881</b>	<b>24.655</b>	<b>25.044</b>	<b>22.189</b>	<b>22.087</b>



## per sesso e classe di età'

## FEMMINE

						PARTICOLARI CLASSI DI ETÀ' (anni)									Codice dei Comuni
55 - 59	60 - 64	65 - 69	70 - 74	75 e più	TOTALE	Meno di 3	3 - 5	6 - 10	11 - 13	14 - 17	18	19 - 20	21 - 24		
90	68	79	55	65	1.335	39	55	98	58	98	20	47	62	063	
86	60	78	63	108	1.449	54	42	104	58	104	29	50	91	064	
33	23	30	27	35	642	24	23	63	24	61	11	20	43	065	
47	27	35	37	43	840	25	40	62	37	65	18	28	44	066	
195	116	123	102	121	3.376	134	173	294	167	220	52	94	196	067	
65	44	70	54	62	1.280	41	55	112	55	80	31	46	66	068	
51	31	41	40	57	709	28	16	45	34	51	18	24	40	069	
130	113	126	123	116	2.848	94	156	254	165	234	49	91	178	070	
56	39	41	29	45	917	40	41	50	39	64	22	26	69	071	
32	29	21	17	23	349	15	9	15	15	21	10	11	25	072	
137	84	88	80	101	2.391	87	105	205	113	159	38	93	134	073	
241	148	215	208	305	4.093	115	149	327	180	247	55	118	231	074	
74	52	73	80	102	1.349	52	46	87	56	93	19	41	72	075	
21	16	26	31	36	397	8	15	23	15	22	9	9	18	076	
43	34	26	29	36	866	29	41	91	59	70	11	30	34	077	
238	183	181	186	209	4.020	133	140	334	180	266	57	123	221	078	
115	68	106	74	101	1.885	60	82	142	78	128	42	77	109	079	
31	35	44	23	54	399	10	9	20	18	18	3	5	16	080	
70	43	65	51	71	1.055	30	38	85	51	78	16	28	42	081	
61	36	47	44	59	1.139	56	48	91	60	84	21	37	76	082	
74	70	76	50	80	1.818	79	64	156	94	143	35	49	127	083	
328	169	183	158	198	3.904	113	119	273	159	299	85	113	223	084	
149	109	120	133	148	1.884	53	61	95	67	115	38	55	129	085	
242	158	153	135	154	5.050	216	250	456	310	373	92	169	314	086	
324	196	243	215	304	5.863	238	250	482	304	453	117	204	376	087	
175	100	129	141	200	3.338	111	147	315	183	253	60	108	193	088	
26	18	23	27	36	307	9	8	22	10	11	3	9	13	089	
27	22	23	28	25	503	20	20	41	26	41	5	16	27	090	
201	131	147	135	174	3.565	107	119	261	177	272	66	129	250	091	
35	27	26	30	32	485	19	17	22	25	38	7	15	31	092	
63	48	44	34	65	818	21	41	52	25	52	20	27	42	093	
26	11	17	27	29	578	28	33	43	26	45	10	25	45	094	
163	118	143	99	120	2.547	92	84	179	129	180	31	70	128	095	
82	72	76	62	58	1.475	35	55	120	80	117	19	48	82	096	
113	84	89	76	96	2.341	87	97	189	131	182	45	74	159	097	
138	76	78	80	131	2.224	103	124	188	89	135	37	68	149	098	
66	32	54	42	54	1.090	34	61	83	66	80	21	31	59	099	
1.316	995	1.015	915	1.181	18.871	428	570	1.241	909	1.169	253	512	980	100	
61	38	51	30	44	790	22	33	63	42	61	9	24	41	101	
96	80	92	92	138	1.923	67	83	141	93	109	31	60	122	102	
84	64	83	62	82	1.978	72	88	176	105	139	34	58	111	103	
207	132	172	150	200	4.149	191	197	355	238	286	65	141	292	104	
555	404	436	392	592	9.980	276	334	735	452	730	188	350	550	105	
44	21	24	25	27	338	9	8	14	7	14	4	8	14	106	
190	149	135	133	128	2.545	53	84	155	106	183	36	77	141	107	
168	126	145	127	162	4.168	153	177	363	227	313	66	169	283	108	
157	105	134	125	142	3.349	136	133	278	219	208	58	125	202	110	
980	746	820	755	836	14.879	339	479	1.006	649	984	253	369	747	111	
72	62	66	63	82	895	20	25	43	28	55	9	29	48	112	
146	83	109	109	137	1.903	54	68	135	75	122	30	47	105	113	
57	50	66	64	93	953	31	27	57	40	42	17	34	40	114	
93	58	67	64	76	1.225	24	47	105	58	68	23	36	61	115	
<b>4.192</b>	<b>2.826</b>	<b>3.194</b>	<b>2.816</b>	<b>3.917</b>	<b>60.775</b>	<b>1.419</b>	<b>1.775</b>	<b>3.933</b>	<b>2.600</b>	<b>3.996</b>	<b>960</b>	<b>1.801</b>	<b>3.070</b>	<b>116</b>	
70	41	39	43	59	861	27	31	53	49	70	14	34	59	117	
123	63	95	84	94	2.242	91	96	213	117	170	31	77	124	118	
113	63	103	90	71	2.598	100	123	234	152	199	32	73	173	119	
29	13	22	11	15	389	17	13	25	15	28	9	17	29	120	
17	12	25	14	20	344	10	10	22	19	21	9	6	21	121	
160	96	111	101	122	2.729	76	113	238	127	207	43	77	152	122	
<b>22.444</b>	<b>15.554</b>	<b>17.799</b>	<b>15.842</b>	<b>20.779</b>	<b>372.961</b>	<b>11.605</b>	<b>13.635</b>	<b>27.905</b>	<b>18.011</b>	<b>25.930</b>	<b>6.175</b>	<b>11.706</b>	<b>21.182</b>		

TAV. 5 - Popolazione residente in età da 6 anni in poi

Codice dei Comuni	COMUNI	FORNITI DI TITOLO DI STUDIO							
		LAUREA		DIPLOMA		LICENZA MEDIA INFERIORE		LICENZA ELEMENTARE	
		MF	M	MF	M	MF	M	MF	M
001	AGUGLIARO	9	7	71	41	287	162	527	250
002	ALBETTONE	7	7	53	30	471	265	802	398
003	ALONTE	5	5	36	12	191	114	305	153
004	ALTAVILLA VICENTINA	86	61	519	299	1.255	679	2.538	1.181
005	ALTISSIMO	9	9	22	10	408	229	938	503
006	ARCUGNANO	88	61	337	170	1.048	567	2.153	1.062
007	ARSIERO	38	24	259	117	876	504	1.627	750
008	ARZIGNANO	252	165	1.421	761	5.057	2.700	9.333	4.356
009	ASIAGO	179	121	834	430	1.835	940	2.696	1.180
010	ASIGLIANO VENETO	1	1	33	22	196	107	402	200
011	BARBARANO VICENTINO	43	32	271	159	738	399	1.438	675
012	BASSANO DEL GRAPPA	1.309	822	4.863	2.474	10.150	5.102	14.316	6.098
013	BOLZANO VICENTINO	27	22	276	171	981	522	2.054	1.007
014	BREGANZE	86	66	718	418	1.591	859	3.240	1.441
015	BRENDOLA	30	19	235	129	1.174	629	2.314	1.154
016	BRESSANVIDO	14	10	145	72	531	284	1.217	578
017	BROGLIANO	9	7	71	40	567	303	917	443
018	CALDOGNO	77	52	464	275	2.107	1.086	3.293	1.543
019	CALTRANO	16	11	206	117	461	232	1.048	485
020	CALVENE	5	5	93	50	263	148	658	306
021	CAMISANO VICENTINO	67	45	416	244	1.771	973	3.301	1.513
022	CAMPIGLIA DEI BERICI	23	14	117	71	371	187	748	375
023	CAMPOLONGO SUL BRENTA	6	5	47	19	147	81	393	180
024	CARRE'	27	20	199	113	569	303	1.179	543
025	CARTIGLIANO	17	11	155	85	790	422	1.358	655
026	CASSOLA	155	102	719	425	2.921	1.486	4.221	1.936
027	CASTEGNERO	11	8	122	78	460	233	985	479
028	CASTELGOMBERTO	36	26	209	114	1.132	606	2.077	1.029
029	CHIAMPO	73	53	460	272	2.681	1.429	4.722	2.375
030	CHIUPPANO	21	13	239	125	541	308	1.205	546
031	CISMON DEL GRAPPA	13	9	47	30	281	162	632	278
032	COGOLLO DEL CENGIO	22	15	269	153	698	360	1.506	663
033	CONCO	22	12	102	54	528	284	1.017	487
034	CORNEDO VICENTINO	91	66	714	352	2.101	1.134	4.046	1.953
035	COSTABISSARA	63	43	430	221	1.034	572	1.867	856
036	CREAZZO	147	94	963	525	2.276	1.229	3.964	1.814
037	CRESPADORO	8	7	74	35	317	187	614	315
038	DUEVILLE	111	73	1.069	568	2.723	1.483	5.230	2.398
039	ENEGO	16	11	120	73	486	251	1.241	594
040	FARA VICENTINO	26	16	200	116	772	426	1.687	794
041	FOZA	6	5	33	23	166	87	341	188
042	GALLIO	19	17	119	72	527	283	960	463
043	GAMBELLARA	28	24	178	97	837	440	1.415	642
044	GAMBUGLIANO	1	1	15	10	133	75	320	169
045	GRANCONA	9	8	45	26	352	202	634	333
046	GRISIGNANO DI ZOCCO	31	21	217	116	817	428	1.682	808
047	GRUMOLO DELLE ABBADESSE	29	16	171	101	612	340	1.412	655
048	ISOLA VICENTINA	45	34	312	142	1.581	882	2.955	1.378
049	LAGHI	1	1	5	5	30	14	86	56
050	LASTEBASSE	1	1	35	20	52	37	193	77
051	LONGARE	55	34	443	265	1.099	577	2.378	1.153
052	LONIGO	251	163	1.314	752	2.835	1.501	5.179	2.343
053	LUGO DI VICENZA	20	12	147	82	890	487	1.748	828
054	LUSIANA	17	13	230	128	632	336	1.332	624
055	MALO	112	82	816	421	2.538	1.355	4.661	2.216
056	MARANO VICENTINO	83	53	591	317	1.834	1.033	3.583	1.660
057	MAROSTICA	172	119	775	417	3.277	1.684	5.072	2.370
058	MASON VICENTINO	25	14	210	107	664	348	1.351	638
059	MOLVENA	12	9	148	80	457	251	1.127	519
060	MONTEBELLO VICENTINO	66	40	339	188	1.269	686	2.313	1.108
061	MONTECCHIO MAGGIORE	213	163	2.006	1.131	4.658	2.499	8.746	4.077
062	MONTECCHIO PRECALCINO	32	20	163	92	1.023	557	2.243	1.099

## per sesso e grado di istruzione

TOTALE		ALFABETI PRIVI DI TITOLO DI STUDIO				ANALFABETI				TOTALE		Codice dei Comuni
		TOTALE		di cui in età da 55 anni in poi		TOTALE		di cui in età da 55 anni in poi				
MF	M	MF	M	MF	M	MF	M	MF	M	MF	M	
894	460	234	110	119	48	13	4	10	3	1.141	574	001
1.333	700	313	139	148	53	9	1	7	1	1.655	840	002
537	284	93	34	47	15	5	1	2	1	635	319	003
4.398	2.220	736	328	198	57	23	13	17	9	5.157	2.561	004
1.377	751	194	89	53	19	20	13	7	4	1.591	853	005
3.626	1.860	775	321	304	104	31	10	23	7	4.432	2.191	006
2.800	1.395	534	247	236	84	9	4	8	4	3.343	1.646	007
16.063	7.982	2.795	1.149	1.008	317	79	36	51	19	18.937	9.167	008
5.544	2.671	820	387	243	78	22	9	10	5	6.386	3.067	009
632	330	146	58	61	21	4	2	3	2	782	390	010
2.490	1.265	460	211	174	58	36	9	26	4	2.986	1.485	011
30.638	14.496	5.047	2.157	1.827	575	143	65	76	31	35.828	16.718	012
3.338	1.722	561	253	184	70	18	12	9	5	3.917	1.987	013
5.635	2.784	902	385	333	99	33	10	23	8	6.570	3.179	014
3.753	1.931	875	349	326	88	31	14	16	5	4.659	2.294	015
1.907	944	323	149	119	46	5	2	4	1	2.235	1.095	016
1.564	793	449	191	222	87	8	4	6	3	2.021	988	017
5.941	2.956	1.183	502	370	111	31	10	21	6	7.155	3.468	018
1.731	845	307	137	124	46	8	3	4	1	2.046	985	019
1.019	509	187	88	71	27	8	3	4	1	1.214	600	020
5.555	2.775	1.023	467	343	119	56	22	37	12	6.634	3.264	021
1.259	647	269	98	130	40	9	2	6	2	1.537	747	022
593	285	89	36	25	6	3	—	3	—	685	321	023
1.974	979	329	172	120	45	5	1	3	—	2.308	1.152	024
2.320	1.173	572	230	262	82	17	6	11	4	2.909	1.409	025
8.016	3.949	1.358	627	358	132	37	19	24	11	9.411	4.595	026
1.578	798	289	137	119	44	8	5	4	1	1.875	940	027
3.454	1.775	625	288	246	92	36	12	32	10	4.115	2.075	028
7.936	4.129	1.712	754	560	208	66	34	38	16	9.714	4.917	029
2.006	992	259	101	78	19	13	8	7	3	2.278	1.101	030
973	479	204	75	114	37	18	6	15	4	1.195	560	031
2.495	1.191	359	180	126	46	6	1	4	1	2.860	1.372	032
1.669	837	451	205	254	102	28	8	23	6	2.148	1.050	033
6.952	3.505	1.391	627	550	199	45	26	24	12	8.388	4.158	034
3.394	1.692	516	248	139	51	15	5	8	2	3.925	1.945	035
7.350	3.662	1.220	569	296	101	29	6	18	2	8.599	4.237	036
1.013	544	295	148	154	71	25	13	13	4	1.333	705	037
9.133	4.522	1.475	629	476	160	37	20	14	6	10.645	5.171	038
1.863	929	455	196	278	101	27	10	17	7	2.345	1.135	039
2.685	1.352	515	244	198	80	17	7	11	4	3.217	1.603	040
546	303	181	82	92	36	7	—	4	—	734	385	041
1.625	835	352	152	160	60	13	3	9	2	1.990	990	042
2.458	1.203	483	206	192	65	22	11	13	6	2.963	1.420	043
469	255	118	57	69	25	3	—	2	—	590	312	044
1.040	569	286	113	137	44	25	12	17	7	1.351	694	045
2.747	1.373	513	233	143	54	16	6	9	2	3.276	1.612	046
2.224	1.112	401	177	129	45	17	8	9	3	2.642	1.297	047
4.893	2.436	1.049	440	483	157	84	35	58	22	6.026	2.911	048
122	76	63	17	52	13	—	—	—	—	185	93	049
281	135	24	12	5	1	—	—	—	—	305	147	050
3.975	2.029	852	362	371	113	24	12	14	5	4.851	2.403	051
9.579	4.759	1.780	736	797	276	167	119	99	60	11.526	5.614	052
2.805	1.409	509	234	208	90	14	8	11	5	3.328	1.651	053
2.211	1.101	496	211	289	102	16	5	12	3	2.723	1.317	054
8.127	4.074	1.490	643	520	179	64	32	46	24	9.681	4.749	055
6.091	3.063	943	421	315	109	19	8	6	2	7.053	3.492	056
9.296	4.590	2.045	861	878	304	105	25	58	11	11.446	5.476	057
2.250	1.107	390	178	133	47	8	4	2	—	2.648	1.289	058
1.744	859	305	136	91	30	16	7	11	3	2.065	1.002	059
3.987	2.022	862	373	357	111	35	19	20	10	4.884	2.414	060
15.623	7.870	2.457	1.079	647	202	153	114	92	72	18.233	9.063	061
3.461	1.768	508	237	170	68	105	76	39	26	4.074	2.081	062

## segue TAV. 5 — Popolazione residente in età da 6 anni in poi

Codice dei Comuni	COMUNI	FORNITI DI TITOLO DI STUDIO							
		LAUREA		DIPLOMA		LICENZA MEDIA INFERIORE		LICENZA ELEMENTARE	
		MF	M	MF	M	MF	M	MF	M
063	MONTE DI MALO	19	17	107	60	622	345	1.225	616
064	MONTEGALDA	22	15	205	111	648	355	1.401	665
065	MONTEGALDELLA	11	7	59	34	301	154	654	326
066	MONTEVIALE	24	17	133	81	398	209	778	360
067	MONTICELLO CONTE OTTO	90	67	678	357	1.515	810	2.905	1.348
068	MONTORSO VICENTINO	11	9	95	49	614	332	1.192	595
069	MOSSANO	9	4	34	24	328	174	675	337
070	MUSSOLENTE	67	48	288	174	1.422	747	2.368	1.134
071	NANTO	16	12	123	74	440	237	965	475
072	NOGAROLE VICENTINO	1	1	9	6	137	81	452	229
073	NOVE	21	14	263	156	1.243	675	2.141	1.012
074	NOVENTA VICENTINA	137	88	758	443	1.826	949	3.170	1.480
075	ORGIANO	19	9	149	72	592	323	1.198	610
076	PEDEMONTE	3	2	35	21	162	95	479	218
077	PIANEZZE	12	6	100	57	405	215	788	372
078	PIOVENE ROCCHETTE	86	49	537	299	2.192	1.158	3.171	1.434
079	POIANA MAGGIORE	29	21	276	143	876	460	1.565	789
080	POSINA	4	3	35	25	116	60	402	202
081	POVE DEL GRAPPA	33	16	120	68	509	259	915	427
082	POZZOLEONE	14	9	82	49	575	306	1.059	519
083	QUINTO VICENTINO	30	18	262	153	866	467	1.642	741
084	RECOARO TERME	45	32	764	432	1.699	959	3.547	1.680
085	ROANA	48	38	293	147	967	518	1.663	709
086	ROMANO D'EZZELINO	138	97	719	395	2.630	1.409	4.221	1.989
087	ROSA'	89	57	668	356	2.724	1.440	4.886	2.308
088	ROSSANO VENETO	62	45	281	162	1.699	939	2.775	1.296
089	ROTZO	6	2	55	26	107	66	313	129
090	SALCEDO	2	2	29	14	217	132	546	259
091	SANDRIGO	73	56	436	243	1.816	934	3.324	1.585
092	SAN GERMANO DEI BERICI	2	2	33	16	254	144	477	240
093	SAN NAZARIO	15	14	103	71	387	198	656	330
094	SAN PIETRO MUSSOLINO	2	1	51	25	294	160	577	283
095	SANTORSO	45	33	388	192	1.185	648	2.282	1.081
096	SAN VITO DI LEGUZZANO	20	13	218	129	683	356	1.300	607
097	SARCEDO	31	26	298	166	1.158	613	2.094	977
098	SAREGO	26	21	235	147	1.050	586	1.892	918
099	SCHIAVON	19	13	100	59	534	283	1.051	500
100	SCHIO	947	599	4.534	2.434	8.670	4.505	15.275	6.660
101	SOLAGNA	16	12	91	56	374	211	707	320
102	SOSSANO	39	21	290	166	806	431	1.677	816
103	SOVIZZO	46	34	376	213	853	444	1.781	855
104	TEZZE SUL BRENTA	48	29	451	265	1.991	1.068	3.420	1.630
105	THIENE	509	320	2.194	1.144	4.912	2.558	7.659	3.241
106	TONEZZA DEL CIMONE	4	2	77	57	120	66	311	146
107	TORREBELVICINO	29	19	230	126	1.252	663	2.322	1.096
108	TORRI DI QUARTESOLO	126	84	778	441	2.067	1.055	3.412	1.554
110	TRISSINO	56	40	335	161	1.450	793	3.303	1.545
111	VALDAGNO	550	372	3.274	1.694	6.724	3.496	13.331	5.895
112	VALDASTICO	16	13	127	71	392	222	837	380
113	VALLI DEL PASUBIO	20	16	227	146	789	418	1.676	865
114	VALSTAGNA	16	12	173	95	347	204	706	338
115	VELO D'ASTICO	21	14	192	98	500	270	1.068	497
116	VICENZA	5.020	3.095	16.394	8.526	29.642	15.110	45.588	18.955
117	VILLAGA	10	7	51	28	440	239	783	393
118	VILLAVERLA	25	18	216	89	1.154	641	2.130	1.005
119	ZANE'	68	41	452	242	1.240	637	2.047	956
120	ZERMEGHEDO	8	4	49	28	208	115	390	189
121	ZOVENCEDO	4	3	26	17	152	88	353	179
122	ZUGLIANO	51	34	311	159	1.299	736	2.684	1.244
	<b>TOTALE PROVINCIA</b>	<b>13.383</b>	<b>8.673</b>	<b>65.777</b>	<b>35.354</b>	<b>177.642</b>	<b>93.815</b>	<b>315.749</b>	<b>144.489</b>

## per sesso e grado di istruzione

TOTALE		ALFABETI PRIVI DI TITOLO DI STUDIO				ANALFABETI				TOTALE		Codice dei Comuni
		TOTALE		di cui in età da 55 anni in poi		TOTALE		di cui in età da 55 anni in poi				
MF	M	MF	M	MF	M	MF	M	MF	M	MF	M	
1.973	1.038	549	253	296	123	22	12	10	5	2.544	1.303	063
2.276	1.146	378	171	127	41	26	10	19	6	2.680	1.327	064
1.025	521	174	85	46	20	7	5	4	2	1.206	611	065
1.333	667	211	106	72	31	11	7	5	3	1.555	780	066
5.188	2.582	844	394	215	73	18	5	7	2	6.050	2.981	067
1.912	985	504	257	188	83	16	6	9	3	2.432	1.248	068
1.046	539	257	110	138	47	17	6	14	4	1.320	655	069
4.145	2.103	1.006	459	401	153	22	13	12	6	5.173	2.575	070
1.544	798	165	80	56	19	6	1	2	—	1.715	879	071
599	317	80	40	35	14	6	3	1	1	685	360	072
3.668	1.857	701	321	263	97	16	8	11	4	4.385	2.186	073
5.891	2.960	1.334	521	568	166	118	33	86	21	7.343	3.514	074
1.958	1.014	498	203	259	83	27	15	22	11	2.483	1.232	075
679	336	67	38	8	4	3	1	1	—	749	375	076
1.305	650	242	105	60	20	9	5	5	1	1.556	760	077
5.986	2.940	1.148	459	456	129	20	8	12	4	7.154	3.407	078
2.746	1.413	718	328	306	111	38	18	22	8	3.502	1.759	079
557	290	205	96	139	61	9	5	7	4	771	391	080
1.577	770	302	129	124	43	12	5	8	3	1.891	904	081
1.730	883	309	124	131	46	7	4	2	—	2.046	1.011	082
2.800	1.379	483	234	134	51	18	13	8	4	3.301	1.626	083
6.055	3.103	1.259	559	574	223	31	11	24	8	7.345	3.673	084
2.971	1.412	356	152	152	48	8	1	6	—	3.335	1.565	085
7.708	3.890	1.412	661	336	112	30	15	19	7	9.150	4.566	086
8.367	4.161	1.774	763	646	225	181	23	54	13	10.322	4.947	087
4.817	2.442	1.174	476	451	146	18	11	11	4	6.009	2.929	088
481	223	50	19	13	3	1	—	1	—	532	242	089
794	407	133	62	42	21	14	9	9	6	941	478	090
5.649	2.818	931	442	308	103	32	13	15	4	6.612	3.273	091
766	402	166	84	80	28	9	6	5	3	941	492	092
1.161	613	331	134	176	57	15	4	10	2	1.507	751	093
924	469	124	65	23	9	5	2	3	1	1.053	536	094
3.900	1.954	751	334	366	140	15	7	9	3	4.666	2.295	095
2.221	1.105	456	197	199	79	15	5	8	4	2.692	1.307	096
3.581	1.782	653	301	243	87	12	6	8	4	4.246	2.089	097
3.203	1.672	778	325	312	104	23	10	11	4	4.004	2.007	098
1.704	855	266	121	88	30	7	6	6	5	1.977	982	099
29.426	14.198	4.521	1.923	1.805	561	85	38	50	24	34.032	16.159	100
1.188	599	239	101	99	29	18	10	14	10	1.445	710	101
2.812	1.434	669	300	287	109	55	29	42	20	3.536	1.763	102
3.056	1.546	573	274	154	53	20	11	14	6	3.649	1.831	103
5.910	2.992	1.410	596	579	209	61	32	41	18	7.381	3.620	104
15.274	7.263	2.333	1.013	766	229	95	56	29	11	17.702	8.332	105
512	271	144	64	106	44	4	4	3	3	660	339	106
3.833	1.904	812	349	416	152	22	6	14	3	4.667	2.259	107
6.383	3.134	1.012	437	277	94	31	17	21	10	7.426	3.588	108
5.144	2.539	915	449	261	100	25	16	16	10	6.084	3.004	110
23.879	11.457	2.850	1.280	761	231	125	56	73	25	26.854	12.793	111
1.372	686	270	108	157	43	5	3	2	—	1.647	797	112
2.712	1.445	870	373	465	171	28	11	18	6	3.610	1.829	113
1.242	649	483	189	289	97	15	7	11	4	1.740	845	114
1.781	879	413	166	190	65	11	6	3	1	2.205	1.051	115
<b>96.644</b>	<b>45.686</b>	<b>11.199</b>	<b>4.799</b>	<b>2.918</b>	<b>697</b>	<b>357</b>	<b>134</b>	<b>191</b>	<b>56</b>	<b>108.200</b>	<b>50.619</b>	<b>116</b>
1.284	667	328	151	168	61	17	8	11	5	1.629	826	117
3.525	1.753	512	234	102	40	11	6	3	1	4.048	1.993	118
3.807	1.876	778	342	281	102	15	7	5	4	4.600	2.225	119
655	336	75	37	21	7	3	1	1	—	733	374	120
535	287	117	46	61	23	9	4	8	4	661	337	121
4.345	2.173	648	290	174	60	17	7	7	4	5.010	2.470	122
<b>572.551</b>	<b>282.331</b>	<b>98.407</b>	<b>43.004</b>	<b>35.599</b>	<b>11.876</b>	<b>3.819</b>	<b>1.721</b>	<b>2.213</b>	<b>875</b>	<b>674.777</b>	<b>327.056</b>	

**TAV. 6 - Popolazione residente che frequenta corsi regolari di studio**

Codice dei Comuni	COMUNI	CORSO REGOLARE DI STUDI							
		6 - 13		14 - 18		19 e più		TOTALE	
		MF	M	MF	M	MF	M	MF	M
001	AGUGLIARO	153	75	39	19	13	10	205	104
002	ALBETTONE	228	120	56	27	18	8	302	155
003	ALONTE	76	37	26	11	8	4	110	52
004	ALTAVILLA VICENTINA	765	395	241	138	62	38	1.068	571
005	ALTISSIMO	188	102	36	17	7	5	231	124
006	ARCUGNANO	631	315	159	86	53	35	843	436
007	ARSIERO	433	225	139	92	32	17	604	334
008	ARZIGNANO	2.533	1.268	869	452	275	150	3.677	1.870
009	ASIAGO	835	438	347	171	125	80	1.307	689
010	ASIGLIANO VENETO	115	51	38	20	8	7	161	78
011	BARBARANO VICENTINO	416	213	139	74	44	29	599	316
012	BASSANO DEL GRAPPA	4.734	2.419	1.962	1.005	930	520	7.626	3.944
013	BOLZANO VICENTINO	587	303	171	97	44	36	802	436
014	BREGANZE	914	474	301	167	78	52	1.293	693
015	BRENDOLA	745	374	171	102	31	18	947	494
016	BRESSANVIDO	338	165	75	42	21	17	434	224
017	BROGLIANO	266	126	50	24	17	8	333	158
018	CALDOGNO	1.220	608	308	170	106	62	1.634	840
019	CALTRANO	266	139	62	31	13	8	341	178
020	CALVENE	178	98	36	19	14	9	228	126
021	CAMISANO VICENTINO	998	505	266	140	76	38	1.340	683
022	CAMPIGLIA DEI BERICI	181	87	49	25	24	12	254	124
023	CAMPOLONGO SUL BRENTA	101	47	30	9	11	7	142	63
024	CARRE'	319	190	76	45	28	16	423	251
025	CARTIGLIANO	428	210	100	50	30	21	558	281
026	CASSOLA	1.561	786	450	231	168	111	2.179	1.128
027	CASTEGNERO	251	134	71	39	20	12	342	185
028	CASTELGOMBERTO	585	308	146	76	41	22	772	406
029	CHIAMPO	1.520	785	383	215	73	49	1.976	1.049
030	CHIUPPANO	273	130	100	54	31	16	404	200
031	CISMON DEL GRAPPA	123	47	46	25	7	6	176	78
032	COGOLLO DEL CENGIO	349	192	112	58	42	29	503	279
033	CONCO	280	148	71	36	19	15	370	199
034	CORNEDO VICENTINO	1.178	599	358	185	111	64	1.647	848
035	COSTABISSARA	586	303	224	119	64	34	874	456
036	CREAZZO	1.445	735	443	241	134	81	2.022	1.057
037	CRESPADORO	174	97	34	24	14	7	222	128
038	DUEVILLE	1.515	736	462	253	134	80	2.111	1.069
039	ENEGO	234	120	85	46	23	15	342	181
040	FARA VICENTINO	471	250	91	51	20	15	582	316
041	FOZA	106	58	14	6	7	5	127	69
042	GALLIO	289	149	88	38	19	13	396	200
043	GAMBELLARA	397	191	100	51	33	23	530	265
044	GAMBUGLIANO	63	36	7	6	4	4	74	46
045	GRANCONA	180	90	27	17	7	6	214	113
046	GRISIGNANO DI ZOCCO	540	259	117	63	40	24	697	346
047	GRUMOLO DELLE ABBADESSE	394	192	75	42	29	11	498	245
048	ISOLA VICENTINA	869	426	214	118	48	22	1.131	566
049	LAGHI	10	6	2	1	—	—	12	7
050	LASTEBASSE	31	18	7	6	5	1	43	25
051	LONGARE	707	357	183	102	56	36	946	495
052	LONIGO	1.460	712	529	307	203	100	2.192	1.119
053	LUGO DI VICENZA	420	213	151	88	38	24	609	325
054	LUSIANA	312	159	122	64	25	14	459	237
055	MALO	1.442	707	366	203	82	41	1.890	951
056	MARANO VICENTINO	1.000	508	272	138	90	53	1.362	699
057	MAROSTICA	1.688	850	473	255	151	86	2.312	1.191
058	MASON VICENTINO	373	193	102	57	36	21	511	271
059	MOLVENA	322	161	71	39	13	6	406	206
060	MONTEBELLO VICENTINO	699	358	189	99	41	26	929	483
061	MONTECCHIO MAGGIORE	2.777	1.425	911	506	249	159	3.937	2.090
062	MONTECCHIO PRECALCINO	555	284	127	79	36	26	718	389

## e/o corsi di formazione professionale, per sesso e classe di età

		CORSO DI FORMAZIONE PROFESSIONALE										Codice dei Comuni
di cui occupati		14 - 16		17 - 19		20 e più		TOTALE		di cui occupati		
MF	M	MF	M	MF	M	MF	M	MF	M	MF	M	
3	2	4	2	1	1	3	2	8	5	4	3	001
4	2	6	4	3	1	2	2	11	7	4	2	002
—	—	6	5	—	—	1	1	7	6	1	1	003
27	19	21	14	11	8	20	15	52	37	29	22	004
1	1	10	9	—	—	6	2	16	11	2	1	005
9	7	18	11	6	5	13	10	37	26	16	15	006
3	1	22	18	9	4	9	5	40	27	9	5	007
72	49	133	82	41	19	72	38	246	139	80	47	008
21	16	10	7	13	5	36	23	59	35	30	18	009
1	1	5	3	5	3	4	1	14	7	4	1	010
12	7	14	8	4	3	16	12	34	23	18	14	011
213	147	149	95	69	31	212	117	430	243	204	116	012
19	15	18	11	6	4	14	9	38	24	17	10	013
25	18	31	22	9	5	34	17	74	44	38	20	014
3	1	17	12	8	4	16	13	41	29	23	16	015
3	3	6	4	2	—	2	1	10	5	2	1	016
5	2	10	6	2	—	13	7	25	13	15	7	017
39	23	20	10	13	3	40	23	73	36	47	26	018
6	6	2	2	2	1	9	4	13	7	8	4	019
4	3	4	1	1	—	4	1	9	2	4	2	020
14	7	28	18	15	8	43	26	86	52	43	28	021
3	3	2	1	2	—	8	7	12	8	9	7	022
5	3	3	1	2	—	2	1	7	2	2	1	023
8	3	13	9	3	—	11	8	27	17	12	8	024
9	7	9	1	5	1	19	14	33	16	21	13	025
44	30	53	31	20	9	44	20	117	60	45	24	026
7	6	6	5	6	2	8	6	20	13	9	7	027
7	4	25	18	11	4	14	7	50	29	16	9	028
25	19	99	53	20	8	41	25	160	86	40	25	029
2	1	18	10	4	1	13	9	35	20	14	10	030
—	—	6	3	1	1	1	1	8	5	1	1	031
9	7	11	5	4	2	8	4	23	11	8	4	032
6	3	2	1	6	2	3	1	11	4	5	1	033
31	20	51	25	19	9	40	22	110	56	45	26	034
23	17	16	7	9	7	23	16	48	30	27	20	035
30	25	51	33	31	12	44	23	126	68	59	35	036
5	2	12	12	1	—	5	4	18	16	4	2	037
40	29	43	26	22	12	56	29	121	67	69	39	038
3	1	2	1	1	—	2	1	5	2	2	1	039
5	5	9	5	3	1	7	5	19	11	9	5	040
—	—	2	2	2	1	—	—	4	3	—	—	041
6	5	3	3	3	1	8	5	14	9	8	6	042
7	5	8	6	2	1	9	4	19	11	8	4	043
2	2	3	3	—	—	1	—	4	3	1	—	044
1	1	—	—	—	—	3	3	3	3	2	2	045
8	6	16	8	4	—	15	7	35	15	15	8	046
6	4	10	8	4	2	10	7	24	17	12	8	047
17	7	24	15	12	8	28	15	64	38	34	20	048
—	—	1	1	—	—	1	1	2	2	1	1	049
1	—	1	1	—	—	1	1	2	2	1	1	050
16	12	35	24	11	4	29	9	75	37	34	13	051
53	35	78	53	31	22	58	39	167	114	55	38	052
11	8	23	17	7	4	11	8	41	29	13	10	053
6	5	8	7	4	3	6	4	18	14	5	3	054
31	18	48	32	24	7	33	22	105	61	53	31	055
34	20	45	33	22	13	27	12	94	58	52	36	056
40	24	63	31	35	19	59	30	157	80	68	35	057
11	6	5	3	4	1	9	2	18	6	9	2	058
3	1	12	6	2	—	9	7	23	13	10	7	059
12	6	38	25	10	7	14	9	62	41	15	11	060
87	57	132	89	61	27	99	53	292	169	119	63	061
10	8	17	13	7	3	21	11	45	27	25	16	062

## segue TAV. 6 — Popolazione residente che frequenta corsi regolari di studio

Codice dei Comuni	COMUNI	CORSO REGOLARE DI STUDI							
		6 - 13		14 - 18		19 e più		TOTALE	
		MF	M	MF	M	MF	M	MF	M
063	MONTE DI MALO	325	170	61	36	25	15	411	221
064	MONTEGALDA	360	198	84	44	47	23	491	265
065	MONTEGALDELLA	179	92	36	17	8	5	223	114
066	MONTEVIALE	217	119	67	40	23	15	307	174
067	MONTICELLO CONTE OTTO	959	498	269	148	102	73	1.330	719
068	MONTORSO VICENTINO	387	222	78	52	11	5	476	279
069	MOSSANO	158	80	35	24	4	4	197	108
070	MUSSOLENTE	860	441	190	104	73	50	1.123	595
071	NANTO	197	109	64	34	20	15	281	158
072	NOGAROLE VICENTINO	62	32	9	7	2	2	73	41
073	NOVE	676	358	156	94	67	44	899	496
074	NOVENTA VICENTINA	1.042	535	360	207	118	63	1.520	805
075	ORGIANO	310	167	96	47	16	9	422	223
076	PEDEMONTE	92	54	32	20	4	3	128	77
077	PIANEZZE	281	131	59	25	12	6	352	162
078	PIOVENE ROCCHETTE	1.028	514	310	158	97	61	1.435	733
079	POIANA MAGGIORE	484	266	139	79	43	29	666	374
080	POSINA	75	37	14	11	1	1	90	49
081	POVE DEL GRAPPA	289	153	83	44	27	19	399	216
082	POZZOLEONE	288	137	57	32	17	11	362	180
083	QUINTO VICENTINO	513	263	148	77	43	27	704	367
084	RECOARO TERME	880	448	380	206	75	37	1.335	691
085	ROANA	329	167	141	61	48	19	518	247
086	ROMANO D'EZZELINO	1.555	790	362	206	133	82	2.050	1.078
087	ROSA'	1.593	809	345	172	108	55	2.046	1.036
088	ROSSANO VENETO	989	491	240	146	73	44	1.302	681
089	ROTZO	65	33	15	7	9	7	89	47
090	SALCEDO	135	68	21	15	6	4	162	87
091	SANDRIGO	950	515	243	132	92	50	1.285	697
092	SAN GERMANO DEI BERICI	113	66	21	13	6	—	140	79
093	SAN NAZARIO	180	103	65	37	34	26	279	166
094	SAN PIETRO MUSSOLINO	157	88	32	20	4	1	193	109
095	SANTORSO	613	305	198	101	41	19	852	425
096	SAN VITO DI LEGUZZANO	386	187	107	57	32	21	525	265
097	SARCEDO	650	330	157	96	43	27	850	453
098	SAREGO	573	296	122	71	22	13	717	380
099	SCHIAVON	295	146	73	36	15	9	383	191
100	SCHIO	4.341	2.195	1.758	906	690	387	6.789	3.488
101	SOLAGNA	206	102	49	26	18	10	273	138
102	SOSSANO	510	277	112	60	35	17	657	354
103	SOVIZZO	586	306	168	84	41	29	795	419
104	TEZZE SUL BRENTA	1.151	560	187	109	66	42	1.404	711
105	THIENE	2.456	1.272	924	485	390	211	3.770	1.968
106	TONEZZA DEL CIMONE	45	24	19	15	—	—	64	39
107	TORREBELVICINO	558	298	174	91	45	28	777	417
108	TORRI DI QUARTESOLO	1.147	557	340	179	115	67	1.602	803
110	TRISSINO	997	502	199	117	50	20	1.246	639
111	VALDAGNO	3.352	1.698	1.436	693	519	291	5.307	2.682
112	VALDASTICO	163	92	59	32	12	4	234	128
113	VALLI DEL PASUBIO	463	253	119	67	25	14	607	334
114	VALSTAGNA	209	112	70	42	27	15	306	169
115	VELO D'ASTICO	296	133	84	45	26	17	406	195
116	<b>VICENZA</b>	<b>13.503</b>	<b>6.978</b>	<b>6.238</b>	<b>3.294</b>	<b>3.199</b>	<b>1.784</b>	<b>22.940</b>	<b>12.056</b>
117	VILLAGA	211	109	51	29	17	8	279	146
118	VILLAVERLA	654	324	149	90	30	17	833	431
119	ZANE'	768	383	190	104	73	46	1.031	533
120	ZERMEGHEDO	87	47	26	15	6	5	119	67
121	ZOVENCEDO	75	34	17	12	3	2	95	48
122	ZUGLIANO	749	386	214	124	54	36	1.017	546
	<b>TOTALE PROVINCIA</b>	<b>93.599</b>	<b>47.766</b>	<b>30.421</b>	<b>16.266</b>	<b>11.123</b>	<b>6.408</b>	<b>135.143</b>	<b>70.440</b>



## e/o corsi di formazione professionale, per sesso e classe di età

		CORSO DI FORMAZIONE PROFESSIONALE										Codice dei Comuni
di cui occupati		14 - 16		17 - 19		20 e più		TOTALE		di cui occupati		
MF	M	MF	M	MF	M	MF	M	MF	M	MF	M	
3	1	15	12	5	3	6	4	26	19	15	10	063
10	6	16	13	5	1	5	4	26	18	4	3	064
2	2	3	2	—	—	6	3	9	5	5	3	065
7	5	6	3	4	2	10	7	20	12	14	9	066
51	35	28	20	20	14	53	36	101	70	61	43	067
1	1	16	14	3	1	5	3	24	18	5	3	068
3	3	4	4	2	—	4	2	10	6	6	3	069
12	9	37	30	8	5	19	12	64	47	20	15	070
8	7	10	9	1	—	9	6	20	15	8	5	071
2	2	—	—	—	—	1	1	1	1	1	1	072
17	12	11	6	9	1	26	9	46	16	31	10	073
25	16	14	10	13	5	29	17	56	32	29	18	074
6	4	11	7	4	1	12	6	27	14	10	5	075
—	—	9	9	1	1	—	—	10	10	1	1	076
3	2	8	4	2	1	11	7	21	12	14	7	077
17	14	58	39	10	2	20	8	88	49	21	10	078
10	9	13	9	6	2	7	5	26	16	8	6	079
2	2	2	2	—	—	1	—	3	2	1	—	080
3	2	15	9	4	3	14	5	33	17	12	5	081
5	3	5	3	4	2	4	4	13	9	6	6	082
21	15	11	7	8	4	20	14	39	25	18	13	083
12	9	41	23	11	7	22	11	74	41	21	11	084
6	4	11	4	7	1	21	8	39	13	18	10	085
37	20	66	46	17	10	33	23	116	79	40	26	086
31	18	61	35	27	8	57	27	145	70	74	35	087
18	11	33	22	16	8	30	14	79	44	37	17	088
1	1	1	—	4	1	3	2	8	3	2	2	089
2	2	3	3	1	—	1	1	5	4	2	1	090
30	17	17	6	16	7	41	19	74	32	42	23	091
1	—	4	4	4	—	—	—	8	4	1	—	092
7	5	12	10	2	—	4	3	18	13	4	3	093
1	—	6	3	4	3	3	1	13	7	8	3	094
18	12	32	21	12	6	27	18	71	45	36	24	095
9	7	21	11	5	3	13	8	39	22	16	10	096
17	12	35	29	10	4	27	13	72	46	30	16	097
6	4	13	9	8	4	14	9	35	22	20	11	098
3	2	5	4	1	1	10	5	16	10	6	5	099
134	89	70	41	66	34	163	96	299	171	169	118	100
5	3	11	8	3	3	12	8	26	19	10	7	101
6	4	9	7	5	3	21	13	35	23	20	15	102
10	8	12	9	3	1	13	9	28	19	14	9	103
26	16	23	15	14	3	35	21	72	39	34	18	104
81	49	104	66	46	21	105	53	255	140	121	73	105
—	—	3	2	1	1	4	3	8	6	3	2	106
19	12	33	22	14	7	17	6	64	35	23	13	107
37	26	34	20	19	8	47	27	100	55	56	30	108
8	6	26	22	9	4	41	17	76	43	39	17	110
123	72	133	71	76	22	173	88	382	181	166	87	111
3	1	12	9	4	4	4	3	20	16	4	3	112
3	2	13	7	2	1	7	4	22	12	7	4	113
9	7	3	1	1	—	8	4	12	5	6	4	114
4	2	16	8	5	4	4	3	25	15	5	4	115
<b>770</b>	<b>469</b>	<b>486</b>	<b>312</b>	<b>264</b>	<b>131</b>	<b>659</b>	<b>357</b>	<b>1.409</b>	<b>800</b>	<b>658</b>	<b>394</b>	<b>116</b>
3	1	4	3	2	1	5	3	11	7	5	4	117
7	5	29	24	9	4	21	18	59	46	29	24	118
31	22	33	24	9	2	34	17	76	43	32	18	119
2	1	7	3	1	—	—	—	8	3	3	1	120
1	1	8	3	1	1	1	1	10	5	2	1	121
14	11	57	37	7	6	20	13	84	56	27	18	122
<b>2.811</b>	<b>1.826</b>	<b>3.316</b>	<b>2.127</b>	<b>1.450</b>	<b>671</b>	<b>3.331</b>	<b>1.860</b>	<b>8.097</b>	<b>4.658</b>	<b>3.615</b>	<b>2.149</b>	

## TAV. 7 - Popolazione residente attiva e non attiva per sesso

## A — TOTALE

Codice dei Comuni	COMUNI	POPOLAZIONE ATTIVA					POPOLAZIONE NON ATTIVA	TOTALE
		In condizione professionale			In cerca di prima occupazione	TOTALE		
		Occupati	Disoccupati	TOTALE				
001	AGUGLIARO	472	6	478	31	509	740	1.249
002	ALBETTONE	710	8	718	46	764	1.009	1.773
003	ALONTE	266	1	267	32	299	387	686
004	ALTAVILLA VICENTINA	2.366	34	2.400	115	2.515	3.070	5.585
005	ALTISSIMO	729	2	731	29	760	974	1.734
006	ARCUGNANO	1.925	32	1.957	87	2.044	2.743	4.787
007	ARSIERO	1.285	60	1.345	68	1.413	2.130	3.543
008	ARZIGNANO	8.506	126	8.632	305	8.937	11.328	20.265
009	ASIAGO	2.552	45	2.597	145	2.742	4.130	6.872
010	ASIGLIANO VENETO	334	5	339	15	354	500	854
011	BARBARANO VICENTINO	1.311	22	1.333	39	1.372	1.864	3.236
012	BASSANO DEL GRAPPA	14.641	429	15.070	704	15.774	22.676	38.450
013	BOLZANO VICENTINO	1.788	47	1.835	85	1.920	2.328	4.248
014	BREGANZE	2.879	51	2.930	142	3.072	4.029	7.101
015	BRENDOLA	2.093	26	2.119	59	2.178	2.964	5.142
016	BRESSANVIDO	999	22	1.021	63	1.084	1.366	2.450
017	BROGLIANO	946	32	978	38	1.016	1.182	2.198
018	CALDOGNO	3.236	56	3.292	144	3.436	4.370	7.806
019	CALTRANO	892	18	910	48	958	1.265	2.223
020	CALVENE	485	1	486	39	525	776	1.301
021	CAMISANO VICENTINO	2.927	51	2.978	140	3.118	4.081	7.199
022	CAMPIGLIA DEI BERICI	619	4	623	43	666	1.008	1.674
023	CAMPOLONGO SUL BRENTA	280	6	286	11	297	457	754
024	CARRE'	1.050	23	1.073	56	1.129	1.351	2.480
025	CARTIGLIANO	1.259	43	1.302	67	1.369	1.809	3.178
026	CASSOLA	4.143	82	4.225	182	4.407	5.840	10.247
027	CASTEGNERO	803	24	827	47	874	1.179	2.053
028	CASTELGOMBERTO	1.889	47	1.936	86	2.022	2.400	4.422
029	CHIAMPO	4.330	121	4.451	162	4.613	6.062	10.675
030	CHIUPPANO	1.027	25	1.052	55	1.107	1.342	2.449
031	CISMON DEL GRAPPA	436	17	453	28	481	776	1.257
032	COGOLLO DEL CENGIO	1.229	20	1.249	74	1.323	1.759	3.082
033	CONCO	814	27	841	50	891	1.389	2.280
034	CORNEDO VICENTINO	3.977	128	4.105	133	4.238	4.858	9.096
035	COSTABISSARA	1.748	46	1.794	75	1.869	2.442	4.311
036	CREAZZO	3.728	81	3.809	203	4.012	5.320	9.332
037	CRESPADORO	557	17	574	35	609	802	1.411
038	DUEVILLE	4.817	145	4.962	242	5.204	6.329	11.533
039	ENEGO	845	18	863	42	905	1.586	2.491
040	FARA VICENTINO	1.409	13	1.422	85	1.507	1.998	3.505
041	FOZA	302	—	302	31	333	460	793
042	GALLIO	731	25	756	50	806	1.338	2.144
043	GAMBELLARA	1.305	32	1.337	45	1.382	1.869	3.251
044	GAMBUGLIANO	277	—	277	21	298	347	645
045	GRANCONA	606	14	620	25	645	826	1.471
046	GRISIGNANO DI ZOCCO	1.404	29	1.433	59	1.492	2.066	3.558
047	GRUMOLO DELLE ABBADESSE	1.137	12	1.149	48	1.197	1.658	2.855
048	ISOLA VICENTINA	2.714	23	2.737	129	2.866	3.662	6.528
049	LAGHI	89	11	100	2	102	86	188
050	LASTEBASSE	98	5	103	10	113	206	319
051	LONGARE	2.177	37	2.214	80	2.294	2.930	5.224
052	LONIGO	4.712	107	4.819	313	5.132	7.224	12.356
053	LUGO DI VICENZA	1.385	40	1.425	70	1.495	2.060	3.555
054	LUSIANA	1.078	34	1.112	65	1.177	1.733	2.910
055	MALO	4.508	105	4.613	166	4.779	5.770	10.549
056	MARANO VICENTINO	3.323	66	3.389	160	3.549	4.094	7.643
057	MAROSTICA	5.149	109	5.258	212	5.470	6.909	12.379
058	MASON VICENTINO	1.275	18	1.293	43	1.336	1.519	2.855
059	MOLVENA	917	18	935	30	965	1.261	2.226
060	MONTEBELLO VICENTINO	2.034	49	2.083	73	2.156	3.131	5.287
061	MONTECCHIO MAGGIORE	8.369	166	8.535	348	8.883	10.872	19.755
062	MONTECCHIO PRECALCINO	1.670	23	1.693	115	1.808	2.565	4.373

## segue TAV. 7 — Popolazione residente attiva e non attiva per sesso

## A — TOTALE

Codice dei Comuni	COMUNI	POPOLAZIONE ATTIVA					POPOLAZIONE NON ATTIVA	TOTALE
		In condizione professionale			In cerca di prima occupazione	TOTALE		
		Occupati	Disoccupati	TOTALE				
063	MONTE DI MALO	1.141	23	1.164	45	1.209	1.543	2.752
064	MONTEGALDA	1.128	24	1.152	71	1.223	1.667	2.890
065	MONTEGALDELLA	547	9	556	25	581	727	1.308
066	MONTEVIALE	659	18	677	40	717	961	1.678
067	MONTICELLO CONTE OTTO	2.787	67	2.854	118	2.972	3.669	6.641
068	MONTORSO VICENTINO	1.064	43	1.107	37	1.144	1.498	2.642
069	MOSSANO	546	22	568	18	586	838	1.424
070	MUSSOLENTI	2.217	42	2.259	72	2.331	3.349	5.680
071	NANTO	807	15	822	58	880	999	1.879
072	NOGAROLE VICENTINO	336	2	338	7	345	392	737
073	NOVE	2.131	40	2.171	69	2.240	2.544	4.784
074	NOVENTA VICENTINA	3.131	67	3.198	146	3.344	4.562	7.906
075	ORGIANO	1.075	25	1.100	52	1.152	1.539	2.691
076	PEDEMONTE	282	11	293	13	306	487	793
077	PIANEZZE	769	16	785	27	812	884	1.696
078	PIOVENE ROCCHETTE	3.060	112	3.172	163	3.335	4.370	7.705
079	POIANA MAGGIORE	1.532	51	1.583	75	1.658	2.114	3.772
080	POSINA	290	16	306	4	310	505	815
081	POVE DEL GRAPPA	722	35	757	38	795	1.229	2.024
082	POZZOLEONE	948	23	971	46	1.017	1.239	2.256
083	QUINTO VICENTINO	1.531	16	1.547	77	1.624	1.957	3.581
084	RECOARO TERME	3.111	210	3.321	183	3.504	4.323	7.827
085	ROANA	1.342	30	1.372	87	1.459	2.110	3.569
086	ROMANO D'EZZELINO	4.108	107	4.215	162	4.377	5.692	10.069
087	ROSA'	4.487	104	4.591	181	4.772	6.505	11.277
088	ROSSANO VENETO	2.654	66	2.720	120	2.840	3.683	6.523
089	ROTZO	193	9	202	8	210	358	568
090	SALCEDO	398	7	405	16	421	603	1.024
091	SANDRIGO	3.063	68	3.131	117	3.248	3.873	7.121
092	SAN GERMANO DEI BERICI	401	7	408	18	426	588	1.014
093	SAN NAZARIO	625	21	646	29	675	947	1.622
094	SAN PIETRO MUSSOLINO	517	7	524	19	543	631	1.174
095	SANTORSO	2.034	24	2.058	121	2.179	2.814	4.993
096	SAN VITO DI LEGUZZANO	1.221	29	1.250	64	1.314	1.574	2.888
097	SARCEDO	2.008	29	2.037	76	2.113	2.512	4.625
098	SAREGO	1.850	46	1.896	53	1.949	2.476	4.425
099	SCHIAVON	913	16	929	28	957	1.195	2.152
100	SCHIO	14.256	379	14.635	693	15.328	20.721	36.049
101	SOLAGNA	581	28	609	39	648	906	1.554
102	SOSSANO	1.526	31	1.557	64	1.621	2.256	3.877
103	SOVIZZO	1.613	45	1.658	58	1.716	2.282	3.998
104	TEZZE SUL BRENTA	3.295	78	3.373	146	3.519	4.652	8.171
105	THIENE	7.739	175	7.914	390	8.304	10.639	18.943
106	TONEZZA DEL CIMONE	234	11	245	13	258	442	700
107	TORREBELVICINO	2.139	33	2.172	110	2.282	2.670	4.952
108	TORRI DI QUARTESOLO	3.363	79	3.442	127	3.569	4.570	8.139
110	TRISSINO	2.747	45	2.792	81	2.873	3.782	6.655
111	VALDAGNO	12.042	302	12.344	587	12.931	15.614	28.545
112	VALDASTICO	597	36	633	49	682	1.058	1.740
113	VALLI DEL PASUBIO	1.472	40	1.512	87	1.599	2.254	3.853
114	VALSTAGNA	698	12	710	26	736	1.112	1.848
115	VELO D'ASTICO	914	20	934	60	994	1.377	2.371
<b>116</b>	<b>VICENZA</b>	<b>42.937</b>	<b>1.288</b>	<b>44.225</b>	<b>2.551</b>	<b>46.776</b>	<b>67.822</b>	<b>114.598</b>
117	VILLAGA	709	7	716	23	739	1.008	1.747
118	VILLAVERLA	1.853	22	1.875	77	1.952	2.482	4.434
119	ZANE'	2.112	52	2.164	103	2.267	2.755	5.022
120	ZERMEGHEDO	381	6	387	9	396	399	795
121	ZOVENCEDO	292	11	303	9	312	400	712
122	ZUGLIANO	2.207	27	2.234	145	2.379	3.015	5.394
	<b>TOTALE PROVINCIA</b>	<b>290.897</b>	<b>7.068</b>	<b>297.965</b>	<b>14.075</b>	<b>312.040</b>	<b>414.378</b>	<b>726.418</b>

## segue TAV. 7 — Popolazione residente attiva e non attiva per sesso

## B — MASCHI

Codice dei Comuni	COMUNI	POPOLAZIONE ATTIVA				POPOLAZIONE NON ATTIVA	TOTALE	
		In condizione professionale			In cerca di prima occupazione			
		Occupati	Disoccupati	TOTALE				
001	AGUGLIARO	336	1	337	19	356	271	627
002	ALBETTONI	493	5	498	21	519	378	897
003	ALONTE	198	—	198	16	214	134	348
004	ALTAVILLA VICENTINA	1.550	18	1.568	59	1.627	1.155	2.782
005	ALTISSIMO	524	2	526	21	547	374	921
006	ARCUGNANO	1.287	20	1.307	38	1.345	1.020	2.365
007	ARSIERO	852	18	870	25	895	852	1.747
008	ARZIGNANO	5.470	67	5.537	134	5.671	4.183	9.854
009	ASIAGO	1.722	23	1.745	47	1.792	1.527	3.319
010	ASIGLIANO VENETO	246	2	248	8	256	164	420
011	BARBARANO VICENTINO	907	11	918	26	944	666	1.610
012	BASSANO DEL GRAPPA	9.317	222	9.539	329	9.868	8.218	18.086
013	BOLZANO VICENTINO	1.207	25	1.232	38	1.270	891	2.161
014	BREGANZE	1.921	20	1.941	59	2.000	1.450	3.450
015	BRENDOLA	1.426	19	1.445	22	1.467	1.086	2.553
016	BRESSANVIDO	682	11	693	17	710	497	1.207
017	BROGLIANO	616	14	630	18	648	445	1.093
018	CALDOGNO	2.070	30	2.100	63	2.163	1.650	3.813
019	CALTRANO	562	9	571	11	582	512	1.094
020	CALVENE	337	1	338	15	353	293	646
021	CAMISANO VICENTINO	1.959	29	1.988	77	2.065	1.491	3.556
022	CAMPIGLIA DEI BERICI	433	—	433	21	454	361	815
023	CAMPOLONGO SUL BRENTA	180	4	184	5	189	169	358
024	CARRE'	664	15	679	20	699	535	1.234
025	CARTIGLIANO	822	22	844	34	878	658	1.536
026	CASSOLA	2.713	50	2.763	77	2.840	2.159	4.999
027	CASTEGNERO	558	11	569	22	591	446	1.037
028	CASTELGOMBERTO	1.211	13	1.224	41	1.265	965	2.230
029	CHIAMPO	2.992	68	3.060	84	3.144	2.257	5.401
030	CHIUPPANO	637	17	654	24	678	510	1.188
031	CISMON DEL GRAPPA	300	14	314	15	329	263	592
032	COGOLLO DEL CENGIO	723	9	732	32	764	721	1.485
033	CONCO	533	17	550	23	573	547	1.120
034	CORNEDO VICENTINO	2.405	64	2.469	71	2.540	2.023	4.563
035	COSTABISSARA	1.183	20	1.203	35	1.238	921	2.159
036	CREAZZO	2.509	44	2.553	91	2.644	1.986	4.630
037	CRESPADORO	383	7	390	16	406	338	744
038	DUEVILLE	3.064	62	3.126	91	3.217	2.414	5.631
039	ENEGO	590	12	602	21	623	577	1.200
040	FARA VICENTINO	966	12	978	42	1.020	718	1.738
041	FOZA	218	—	218	23	241	173	414
042	GALLIO	532	22	554	26	580	481	1.061
043	GAMBELLARA	858	17	875	24	899	668	1.567
044	GAMBUGLIANO	196	—	196	8	204	137	341
045	GRANCONA	410	9	419	11	430	323	753
046	GRISIGNANO DI ZOCCO	981	14	995	18	1.013	745	1.758
047	GRUMOLO DELLE ABBADESSE	787	8	795	33	828	576	1.404
048	ISOLA VICENTINA	1.795	11	1.806	49	1.855	1.313	3.168
049	LAGHI	55	7	62	—	62	32	94
050	LASTEBASSE	76	—	76	7	83	68	151
051	LONGARE	1.466	22	1.488	45	1.533	1.056	2.589
052	LONIGO	3.154	35	3.189	126	3.315	2.724	6.039
053	LUGO DI VICENZA	929	19	948	28	976	796	1.772
054	LUSIANA	722	17	739	31	770	648	1.418
055	MALO	2.950	35	2.985	63	3.048	2.145	5.193
056	MARANO VICENTINO	2.168	18	2.186	58	2.244	1.537	3.781
057	MAROSTICA	3.194	62	3.256	98	3.354	2.609	5.963
058	MASON VICENTINO	788	6	794	21	815	580	1.395
059	MOLVENA	596	12	608	16	624	459	1.083
060	MONTEBELLO VICENTINO	1.377	25	1.402	26	1.428	1.185	2.613
061	MONTECCHIO MAGGIORE	5.512	70	5.582	144	5.726	4.108	9.834
062	MONTECCHIO PRECALCINO	1.110	13	1.123	44	1.167	1.081	2.248

## segue TAV. 7 — Popolazione residente attiva e non attiva per sesso

## B — MASCHI

Codice dei Comuni	COMUNI	POPOLAZIONE ATTIVA				POPOLAZIONE NON ATTIVA	TOTALE	
		In condizione professionale			In cerca di prima occupazione			TOTALE
		Occupati	Disoccupati	TOTALE				
063	MONTE DI MALO	778	14	792	25	817	600	1.417
064	MONTEGALDA	788	9	797	35	832	609	1.441
065	MONTEGALDELLA	380	4	384	14	398	268	666
066	MONTEVIALE	445	9	454	24	478	360	838
067	MONTICELLO CONTE OTTO	1.793	30	1.823	54	1.877	1.388	3.265
068	MONTORSO VICENTINO	718	27	745	13	758	604	1.362
069	MOSSANO	394	10	404	9	413	302	715
070	MUSSOLENTE	1.475	31	1.506	41	1.547	1.285	2.832
071	NANTO	551	3	554	28	582	380	962
072	NOGAROLE VICENTINO	239	1	240	3	243	145	388
073	NOVE	1.318	16	1.334	34	1.368	1.025	2.393
074	NOVENTA VICENTINA	2.006	39	2.045	67	2.112	1.701	3.813
075	ORGIANO	729	16	745	28	773	569	1.342
076	PEDEMONTE	205	6	211	5	216	180	396
077	PIANEZZE	482	10	492	13	505	325	830
078	PIOVENE ROCCHETTE	1.913	56	1.969	64	2.033	1.652	3.685
079	POIANA MAGGIORE	1.024	14	1.038	43	1.081	806	1.887
080	POSINA	192	11	203	3	206	210	416
081	POVE DEL GRAPPA	467	25	492	16	508	461	969
082	POZZOLEONE	645	7	652	18	670	447	1.117
083	QUINTO VICENTINO	991	9	1.000	40	1.040	723	1.763
084	RECOARO TERME	2.073	104	2.177	93	2.270	1.653	3.923
085	ROANA	909	11	920	37	957	728	1.685
086	ROMANO D'EZZELINO	2.749	63	2.812	62	2.874	2.145	5.019
087	ROSA'	2.983	51	3.034	86	3.120	2.294	5.414
088	ROSSANO VENETO	1.713	35	1.748	64	1.812	1.373	3.185
089	ROTZO	122	5	127	5	132	129	261
090	SALCEDO	276	5	281	10	291	230	521
091	SANDRIGO	2.013	29	2.042	51	2.093	1.463	3.556
092	SAN GERMANO DEI BERICI	299	4	303	10	313	216	529
093	SAN NAZARIO	401	15	416	8	424	380	804
094	SAN PIETRO MUSSOLINO	347	5	352	9	361	235	596
095	SANTORSO	1.285	13	1.298	42	1.340	1.106	2.446
096	SAN VITO DI LEGUZZANO	774	11	785	24	809	604	1.413
097	SARCEDO	1.305	11	1.316	32	1.348	936	2.284
098	SAREGO	1.258	20	1.278	20	1.298	903	2.201
099	SCHIAVON	631	6	637	8	645	417	1.062
100	SCHIO	8.870	170	9.040	270	9.310	7.868	17.178
101	SOLAGNA	397	18	415	19	434	330	764
102	SOSSANO	1.059	20	1.079	30	1.109	845	1.954
103	SOVIZZO	1.114	22	1.136	30	1.166	854	2.020
104	TEZZE SUL BRENTA	2.241	43	2.284	76	2.360	1.662	4.022
105	THIENE	4.831	81	4.912	166	5.078	3.885	8.963
106	TONEZZA DEL CIMONE	167	6	173	6	179	183	362
107	TORREBELVICINO	1.286	15	1.301	36	1.337	1.070	2.407
108	TORRI DI QUARTESOLO	2.216	46	2.262	59	2.321	1.650	3.971
110	TRISSINO	1.893	23	1.916	27	1.943	1.363	3.306
111	VALDAGNO	6.983	147	7.130	270	7.400	6.266	13.666
112	VALDASTICO	436	12	448	21	469	376	845
113	VALLI DEL PASUBIO	1.033	26	1.059	37	1.096	854	1.950
114	VALSTAGNA	456	7	463	9	472	423	895
115	VELO D'ASTICO	602	5	607	26	633	513	1.146
<b>116</b>	<b>VICENZA</b>	<b>27.346</b>	<b>689</b>	<b>28.035</b>	<b>1.172</b>	<b>29.207</b>	<b>24.616</b>	<b>53.823</b>
117	VILLAGA	498	5	503	14	517	369	886
118	VILLAVERLA	1.227	9	1.236	33	1.269	923	2.192
119	ZANE'	1.364	19	1.383	36	1.419	1.005	2.424
120	ZERMEGHEDO	238	4	242	4	246	160	406
121	ZOVENCEDO	217	6	223	2	225	143	368
122	ZUGLIANO	1.447	14	1.461	67	1.528	1.137	2.665
	<b>TOTALE PROVINCIA</b>	<b>189.014</b>	<b>3.552</b>	<b>192.566</b>	<b>6.275</b>	<b>198.841</b>	<b>154.616</b>	<b>353.457</b>

TAV. 8 - Popolazione residente attiva in condizione professionale,

Codice dei Comuni	COMUNI	AGRICOL- TURA RAMO 0	INDUSTRIE						
			RAMO 1			RAMO 2	RAMO 3	RAMO 4	RAMO 5
			1. A	1. B	TOTALE				
001	AGUGLIARO	141	3	1	4	10	53	106	38
002	ALBETTONI	201	3	2	5	58	49	148	54
003	ALONTE	79	—	1	1	6	35	54	19
004	ALTAVILLA VICENTINA	69	8	16	24	113	520	610	125
005	ALTISSIMO	98	—	—	—	41	86	288	104
006	ARCUGNANO	190	2	9	11	85	248	452	226
007	ARSIERO	88	2	8	10	14	153	507	78
008	ARZIGNANO	403	8	44	52	96	1.888	3.297	296
009	ASIAGO	274	4	23	27	66	68	316	387
010	ASIGLIANO VENETO	103	—	—	—	4	42	87	33
011	BARBARANO VICENTINO	196	—	13	13	58	99	364	200
012	BASSANO DEL GRAPPA	448	20	153	173	1.105	1.859	3.305	814
013	BOLZANO VICENTINO	230	1	8	9	79	208	503	203
014	BREGANZE	836	9	14	23	75	319	619	184
015	BRENDOLA	204	2	2	4	117	707	365	199
016	BRESSANVIDO	182	—	2	2	38	97	264	159
017	BROGLIANO	77	—	3	3	21	135	410	167
018	CALDOGNO	185	13	14	27	229	391	904	230
019	CALTRANO	31	2	6	8	27	94	441	80
020	CALVENE	42	10	13	23	24	69	176	25
021	CAMISANO VICENTINO	490	3	24	27	106	403	686	240
022	CAMPILIA DEI BERICI	133	1	4	5	32	59	138	62
023	CAMPOLONGO SUL BRENTA	10	—	8	8	16	53	87	13
024	CARRE'	81	1	2	3	23	164	436	77
025	CARTIGLIANO	74	1	3	4	286	153	352	95
026	CASSOLA	138	2	25	27	175	595	1.260	277
027	CASTEGNERO	137	—	7	7	21	63	301	91
028	CASTELGOMBERTO	148	—	12	12	187	288	585	213
029	CHIAMPO	116	1	9	10	494	525	2.082	326
030	CHIUPPANO	33	—	5	5	7	156	501	83
031	CISMON DEL GRAPPA	28	—	16	16	27	47	79	65
032	COGOLLO DEL CENGIO	38	3	14	17	36	245	490	96
033	CONCO	77	—	1	1	82	57	189	181
034	CORNEDO VICENTINO	141	—	11	11	159	513	1.701	470
035	COSTABISSARA	108	—	14	14	70	319	353	175
036	CREAZZO	88	12	12	24	179	818	796	244
037	CRESPADORO	136	4	1	5	23	35	137	83
038	DUEVILLE	214	2	20	22	239	942	1.328	348
039	ENEGO	91	—	—	—	23	33	115	315
040	FARA VICENTINO	254	1	1	2	54	305	358	120
041	FOZA	51	1	—	1	1	19	54	104
042	GALLIO	83	—	4	4	10	13	74	223
043	GAMBELLARA	172	3	3	6	70	282	329	61
044	GAMBUGLIANO	60	1	—	1	34	53	30	26
045	GRANCONA	87	—	2	2	54	107	153	54
046	GRISIGNANO DI ZOCCO	199	3	10	13	52	222	297	104
047	GRUMOLO DELLE ABBADESSE	144	3	4	7	33	168	280	109
048	ISOLA VICENTINA	235	—	6	6	163	294	888	433
049	LAGHI	33	—	—	—	2	17	15	16
050	LASTEBASSE	5	—	—	—	9	15	13	18
051	LONGARE	240	2	15	17	85	381	550	234
052	LONIGO	579	8	49	57	234	562	1.188	312
053	LUGO DI VICENZA	68	—	5	5	43	123	785	91
054	LUSIANA	105	—	1	1	59	89	231	265
055	MALO	349	1	18	19	359	814	1.326	482
056	MARANO VICENTINO	107	1	6	7	51	1.318	902	200
057	MAROSTICA	376	3	23	26	532	787	1.401	484
058	MASON VICENTINO	239	—	—	—	95	211	314	113
059	MOLVENA	134	—	4	4	61	143	280	104
060	MONTEBELLO VICENTINO	213	2	12	14	44	466	591	152
061	MONTECCHIO MAGGIORE	263	5	18	23	309	2.624	1.936	440
062	MONTECCHIO PRECALCINO	109	—	1	1	114	383	472	89

## per sesso e ramo di attività economica

## TOTALE

COMMERCIO RAMO 6			TRASPORTI E COMU- NICAZIONI RAMO 7	CREDITO E ASSICURAZIONE, SERVIZI ALLE IMPRESE, NOLEGGIO RAMO 8			PUBBLICA AMMINISTRAZIONE; SERVIZI PUBBLICI E PRIVATI RAMO 9			TOTALE	Codice dei Comuni
6. A	6. B	TOTALE		8. A	8. B	TOTALE	9. A	9. B	TOTALE		
51	10	61	16	7	6	13	8	28	36	478	001
63	41	104	26	9	6	15	9	49	58	718	002
29	5	34	7	5	4	9	4	19	23	267	003
347	68	415	131	36	61	97	70	226	296	2.400	004
49	2	51	15	5	2	7	8	33	41	731	005
259	66	325	75	24	43	67	46	232	278	1.957	006
191	29	220	53	10	28	38	26	158	184	1.345	007
1.042	192	1.234	204	110	154	264	176	722	898	8.632	008
580	52	632	99	40	85	125	112	491	603	2.597	009
24	11	35	8	3	2	5	3	19	22	339	010
156	20	176	53	15	25	40	24	110	134	1.333	011
2.636	349	2.985	609	296	529	825	575	2.372	2.947	15.070	012
243	48	291	84	26	25	51	41	136	177	1.835	013
325	96	421	65	41	61	102	46	240	286	2.930	014
250	28	278	67	20	21	41	21	116	137	2.119	015
94	25	119	53	11	12	23	21	63	84	1.021	016
65	15	80	13	3	5	8	10	54	64	978	017
486	60	546	131	68	82	150	99	400	499	3.292	018
85	11	96	31	4	7	11	15	76	91	910	019
52	6	58	17	4	2	6	11	35	46	486	020
455	59	514	129	35	47	82	54	247	301	2.978	021
72	20	92	14	8	8	16	10	62	72	623	022
34	6	40	20	3	6	9	9	21	30	286	023
108	27	135	28	6	9	15	16	95	111	1.073	024
130	40	170	37	6	9	15	23	93	116	1.302	025
684	150	834	193	39	85	124	126	476	602	4.225	026
94	22	116	29	5	6	11	10	41	51	827	027
209	46	255	50	9	22	31	36	131	167	1.936	028
348	56	404	91	22	42	64	64	275	339	4.451	029
100	18	118	28	4	17	21	21	79	100	1.052	030
70	5	75	54	3	6	9	14	39	53	453	031
120	13	133	30	7	14	21	25	118	143	1.249	032
96	16	112	38	13	8	21	35	48	83	841	033
441	81	522	93	21	51	72	49	374	423	4.105	034
283	42	325	103	38	37	75	61	191	252	1.794	035
669	84	753	228	67	106	173	167	339	506	3.809	036
55	24	79	16	—	10	10	7	43	50	574	037
635	119	754	212	73	110	183	117	603	720	4.962	038
144	8	152	35	6	9	15	19	65	84	863	039
156	19	175	18	13	14	27	13	96	109	1.422	040
36	2	38	8	2	—	2	9	15	24	302	041
142	32	174	47	3	16	19	31	78	109	756	042
215	22	237	59	5	16	21	16	84	100	1.337	043
44	7	51	8	3	5	8	3	3	6	277	044
70	14	84	35	3	5	8	10	26	36	620	045
205	47	252	105	16	20	36	23	130	153	1.433	046
171	24	195	69	15	15	30	15	99	114	1.149	047
274	50	324	70	16	27	43	44	237	281	2.737	048
10	1	11	2	—	1	1	1	2	3	100	049
22	1	23	9	1	1	2	4	5	9	103	050
254	72	326	75	42	37	79	29	198	227	2.214	051
595	103	698	187	93	80	173	132	697	829	4.819	052
138	9	147	39	5	10	15	17	92	109	1.425	053
146	19	165	44	11	17	28	36	89	125	1.112	054
484	77	561	100	40	63	103	72	428	500	4.613	055
318	51	369	57	29	35	64	46	268	314	3.389	056
646	111	757	107	78	81	159	106	523	629	5.258	057
129	34	163	27	12	15	27	26	78	104	1.293	058
69	30	99	22	7	6	13	13	62	75	935	059
237	28	265	104	19	39	58	33	143	176	2.083	060
1.195	235	1.430	252	72	136	208	206	844	1.050	8.535	061
153	70	223	58	13	19	32	24	188	212	1.693	062

## segue TAV. 8 — Popolazione residente attiva in condizione professionale,

Codice dei Comuni	COMUNI	AGRICOL- TURA RAMO 0	INDUSTRIE						
			RAMO 1			RAMO 2	RAMO 3	RAMO 4	RAMO 5
			1. A	1. B	TOTALE				
063	MONTE DI MALO	142	4	14	18	88	277	317	74
064	MONTEGALDA	197	1	7	8	35	143	283	85
065	MONTEGALDELLA	164	—	2	2	2	46	187	72
066	MONTEVIALE	64	1	4	5	31	116	104	58
067	MONTECELLO CONTE OTTO	127	1	6	7	154	680	617	187
068	MONTORSO VICENTINO	79	—	4	4	22	312	438	29
069	MOSSANO	109	1	3	4	52	45	164	70
070	MUSSOLENTI	138	—	6	6	71	406	882	161
071	NANTO	144	1	2	3	62	61	223	120
072	NOGAROLE VICENTINO	97	1	3	4	17	61	102	24
073	NOVE	140	—	3	3	1.088	136	231	137
074	NOVENTA VICENTINA	314	—	21	21	32	432	774	362
075	ORGIANO	207	—	2	2	63	162	202	107
076	PEDEMONTE	2	—	1	1	9	40	64	95
077	PIANEZZE	88	—	1	1	59	157	226	97
078	PIOVENE ROCCHETTE	66	2	3	5	27	573	1.284	194
079	POIANA MAGGIORE	428	3	7	10	15	145	359	206
080	POSINA	70	—	4	4	12	37	60	60
081	POVE DEL GRAPPA	35	—	6	6	60	90	205	50
082	POZZOLEONE	234	1	—	1	157	82	214	89
083	QUINTO VICENTINO	212	—	7	7	29	143	555	96
084	RECOARO TERME	77	1	15	16	82	340	1.439	370
085	ROANA	151	—	9	9	25	36	149	263
086	ROMANO D'EZZELINO	190	5	34	39	175	659	1.314	277
087	ROSA'	264	—	6	6	318	743	1.470	346
088	ROSSANO VENETO	143	1	2	3	50	611	1.062	103
089	ROTZO	22	—	—	—	2	14	18	31
090	SALCEDO	62	—	—	—	20	83	107	60
091	SANDRIGO	333	1	10	11	276	477	640	296
092	SAN GERMANO DEI BERICI	90	—	—	—	13	106	84	44
093	SAN NAZARIO	4	—	13	13	28	71	239	76
094	SAN PIETRO MUSSOLINO	30	—	—	—	84	57	224	36
095	SANTORSO	97	1	5	6	46	550	557	134
096	SAN VITO DI LEGUZZANO	39	—	10	10	41	385	395	68
097	SARCEDO	159	3	5	8	44	491	727	108
098	SAREGO	225	2	9	11	107	263	755	115
099	SCHIAVON	177	—	15	15	122	72	228	78
100	SCHIO	270	1	44	45	398	3.476	4.047	698
101	SOLAGNA	18	—	13	13	61	112	128	47
102	SOSSANO	282	4	3	7	83	149	440	110
103	SOVIZZO	105	—	3	3	115	396	327	128
104	TEZZE SUL BRENTA	186	—	10	10	304	388	1.224	317
105	THIENE	200	5	47	52	143	1.240	2.191	365
106	TONEZZA DEL CIMONE	19	—	—	—	4	26	35	54
107	TORREBELVICINO	71	2	5	7	23	460	1.017	100
108	TORRI DI QUARTESOLO	180	2	23	25	92	523	785	284
110	TRISSINO	208	—	6	6	150	481	1.003	319
111	VALDAGNO	318	10	36	46	350	791	5.814	811
112	VALDASTICO	22	—	—	—	25	87	160	169
113	VALLI DEL PASUBIO	138	—	11	11	40	293	487	170
114	VALSTAGNA	7	—	22	22	33	90	211	116
115	VELO D'ASTICO	58	—	1	1	9	223	332	71
<b>116</b>	<b>VICENZA</b>	<b>985</b>	<b>42</b>	<b>286</b>	<b>328</b>	<b>1.565</b>	<b>4.322</b>	<b>7.628</b>	<b>2.114</b>
117	VILLAGA	177	1	—	1	75	78	208	67
118	VILLAVERLA	174	1	2	3	235	366	492	136
119	ZANE'	104	2	11	13	44	354	749	128
120	ZERMEGHEDO	22	—	—	—	10	92	158	15
121	ZOVENCEDO	22	—	1	1	46	51	57	63
122	ZUGLIANO	150	1	3	4	63	403	870	159
	<b>TOTALE PROVINCIA</b>	<b>19.299</b>	<b>252</b>	<b>1.468</b>	<b>1.720</b>	<b>14.305</b>	<b>45.487</b>	<b>82.561</b>	<b>22.528</b>



## per sesso e ramo di attività economica

## TOTALE

COMMERCIO RAMO 6			TRASPORTI E COMU- NICAZIONI RAMO 7	CREDITO E ASSICURAZIONE, SERVIZI ALLE IMPRESE, NOLEGGIO RAMO 8			PUBBLICA AMMINISTRAZIONE; SERVIZI PUBBLICI E PRIVATI RAMO 9			TOTALE	Codice dei Comuni
6. A	6. B	TOTALE		8. A	8. B	TOTALE	9. A	9. B	TOTALE		
97	23	120	39	5	9	14	7	68	75	1.164	063
165	39	204	50	8	21	29	11	107	118	1.152	064
29	2	31	13	2	3	5	9	25	34	556	065
97	16	113	52	7	17	24	24	86	110	677	066
362	51	413	146	54	70	124	90	309	399	2.854	067
90	20	110	30	2	16	18	10	55	65	1.107	068
48	24	72	17	2	1	3	10	22	32	568	069
254	29	283	49	8	24	32	33	198	231	2.259	070
75	24	99	27	4	11	15	8	60	68	822	071
11	5	16	4	—	1	1	5	7	12	338	072
132	43	175	40	9	20	29	18	174	192	2.171	073
368	104	472	107	56	54	110	188	386	574	3.198	074
174	13	187	45	10	13	23	17	85	102	1.100	075
28	7	35	18	2	3	5	10	14	24	293	076
63	16	79	10	2	3	5	12	51	63	785	077
392	49	441	65	35	46	81	79	357	436	3.172	078
157	35	192	28	24	18	42	17	141	158	1.583	079
24	12	36	14	—	—	—	6	7	13	306	080
122	33	155	29	10	11	21	12	94	106	757	081
74	25	99	18	3	8	11	8	58	66	971	082
183	39	222	35	28	36	64	44	140	184	1.547	083
402	72	474	113	14	35	49	85	276	361	3.321	084
330	36	366	53	11	35	46	43	231	274	1.372	085
585	155	740	147	51	75	126	108	440	548	4.215	086
594	145	739	163	29	54	83	51	408	459	4.591	087
354	74	428	63	17	32	49	31	177	208	2.720	088
27	2	29	11	1	1	2	13	60	73	202	089
34	5	39	12	2	2	4	4	14	18	405	090
383	100	483	112	35	46	81	50	372	422	3.131	091
30	5	35	14	—	6	6	3	13	16	408	092
70	16	86	30	7	6	13	27	59	86	646	093
44	6	50	12	—	3	3	6	22	28	524	094
233	53	286	34	14	20	34	22	292	314	2.058	095
132	36	168	24	4	20	24	14	82	96	1.250	096
160	47	207	84	10	18	28	25	156	181	2.037	097
141	35	176	71	6	24	30	22	121	143	1.896	098
88	22	110	24	4	12	16	14	73	87	929	099
2.032	201	2.233	425	231	335	566	396	2.081	2.477	14.635	100
90	20	110	32	3	10	13	34	41	75	609	101
164	47	211	85	8	25	33	22	135	157	1.557	102
246	29	275	55	21	44	65	26	163	189	1.658	103
437	88	525	98	23	26	49	40	232	272	3.373	104
1.418	261	1.679	281	123	210	333	281	1.149	1.430	7.914	105
57	7	64	11	—	4	4	11	17	28	245	106
197	24	221	65	6	22	28	42	138	180	2.172	107
556	71	627	180	129	99	228	132	386	518	3.442	108
229	70	299	49	12	27	39	50	188	238	2.792	110
1.445	200	1.645	295	152	288	440	283	1.551	1.834	12.344	111
64	8	72	23	3	5	8	16	51	67	633	112
140	28	168	44	3	5	8	48	105	153	1.512	113
71	8	79	28	4	25	29	16	79	95	710	114
70	9	79	28	5	3	8	25	100	125	934	115
<b>7.826</b>	<b>872</b>	<b>8.698</b>	<b>2.950</b>	<b>1.785</b>	<b>1.897</b>	<b>3.682</b>	<b>3.252</b>	<b>8.701</b>	<b>11.953</b>	<b>44.225</b>	<b>116</b>
34	10	44	20	3	6	9	9	28	37	716	117
168	21	189	52	10	23	33	35	160	195	1.875	118
311	89	400	52	28	34	62	27	231	258	2.164	119
38	6	44	18	2	2	4	3	21	24	387	120
22	4	26	10	1	2	3	3	21	24	303	121
231	40	271	57	6	32	38	19	200	219	2.234	122
<b>39.881</b>	<b>6.559</b>	<b>46.440</b>	<b>11.348</b>	<b>4.634</b>	<b>6.318</b>	<b>10.952</b>	<b>9.003</b>	<b>34.322</b>	<b>43.325</b>	<b>297.965</b>	

## segue TAV. 8 — Popolazione residente attiva in condizione professionale,

B —

Codice dei Comuni	COMUNI	AGRICOL- TURA RAMO 0	INDUSTRIE						
			RAMO 1			RAMO 2	RAMO 3	RAMO 4	RAMO 5
			1. A	1. B	TOTALE				
001	AGUGLIARO	132	3	1	4	7	48	34	35
002	ALBETTONE	181	2	1	3	49	43	60	54
003	ALONTE	73	—	1	1	6	30	23	19
004	ALTAVILLA VICENTINA	56	7	11	18	79	429	279	115
005	ALTISSIMO	87	—	—	—	41	60	168	103
006	ARCUGNANO	162	1	9	10	50	203	226	216
007	ARSIERO	75	1	8	9	12	140	307	75
008	ARZIGNANO	329	5	38	43	80	1.458	1.898	286
009	ASIAGO	249	4	23	27	61	60	181	376
010	ASIGLIANO VENETO	95	—	—	—	3	39	34	33
011	BARBARANO VICENTINO	186	—	13	13	40	91	145	194
012	BASSANO DEL GRAPPA	363	19	143	162	614	1.558	1.889	759
013	BOLZANO VICENTINO	206	1	8	9	45	174	219	202
014	BREGANZE	767	6	7	13	53	294	168	172
015	BRENDOLA	168	1	2	3	74	557	121	193
016	BRESSANVIDO	141	—	2	2	19	72	117	154
017	BROGLIANO	69	—	3	3	16	120	165	160
018	CALDOGNO	150	12	11	23	155	312	409	214
019	CALTRANO	29	2	6	8	23	86	222	80
020	CALVENE	34	10	13	23	24	68	104	24
021	CAMISANO VICENTINO	374	2	21	23	102	336	299	235
022	CAMPIGLIA DEI BERICI	118	1	3	4	26	56	59	61
023	CAMPOLONGO SUL BRENTA	5	—	6	6	11	48	45	12
024	CARRE'	64	—	2	2	19	148	196	73
025	CARTIGLIANO	63	—	2	2	149	133	214	90
026	CASSOLA	104	2	21	23	111	483	699	269
027	CASTEGNERO	123	—	5	5	13	59	142	86
028	CASTELGOMBERTO	120	—	11	11	113	229	233	207
029	CHIAMPO	101	1	7	8	449	431	1.250	317
030	CHIUPPANO	29	—	5	5	7	123	257	83
031	CISMON DEL GRAPPA	15	—	16	16	18	47	37	64
032	COGOLLO DEL CENGIO	25	3	14	17	33	218	198	94
033	CONCO	67	—	—	—	68	40	65	178
034	CORNEDO VICENTINO	124	—	11	11	138	458	697	444
035	COSTABISSARA	89	—	13	13	48	259	177	161
036	CREAZZO	77	11	11	22	138	701	380	223
037	CRESPADORO	94	3	—	3	21	33	72	81
038	DUEVILLE	180	2	15	17	163	739	610	328
039	ENEGO	68	—	—	—	13	30	38	313
040	FARA VICENTINO	218	—	1	1	48	289	140	116
041	FOZA	46	1	—	1	1	12	14	102
042	GALLIO	77	—	4	4	8	10	35	220
043	GAMBELLARA	161	—	2	2	56	244	103	59
044	GAMBUGLIANO	55	1	—	1	13	44	22	23
045	GRANCONA	52	—	2	2	43	100	68	52
046	GRISIGNANO DI ZOCCO	176	3	10	13	46	160	136	101
047	GRUMOLO DELLE ABBADESSE	119	3	3	6	25	154	130	108
048	ISOLA VICENTINA	205	—	5	5	128	258	379	425
049	LAGHI	15	—	—	—	2	17	6	15
050	LASTEBASSE	2	—	—	—	9	14	7	18
051	LONGARE	199	2	14	16	70	318	211	226
052	LONIGO	487	5	44	49	196	507	527	298
053	LUGO DI VICENZA	59	—	5	5	30	116	486	90
054	LUSIANA	73	—	1	1	46	75	76	262
055	MALO	270	1	16	17	316	734	496	474
056	MARANO VICENTINO	90	1	5	6	40	1.185	270	193
057	MAROSTICA	333	2	20	22	337	539	614	469
058	MASON VICENTINO	177	—	—	—	52	165	108	106
059	MOLVENA	108	—	4	4	34	115	131	102
060	MONTEBELLO VICENTINO	195	—	11	11	30	408	268	144
061	MONTECCHIO MAGGIORE	230	3	15	18	205	2.129	864	410
062	MONTECCHIO PRECALCINO	99	—	1	1	92	319	219	85

## per sesso e ramo di attività economica

## MASCHI

COMMERCIO RAMO 6			TRASPORTI E COMU- NICAZIONI RAMO 7	CREDITO E ASSICURAZIONE, SERVIZI ALLE IMPRESE, NOLEGGIO RAMO 8			PUBBLICA AMMINISTRAZIONE; SERVIZI PUBBLICI E PRIVATI RAMO 9			TOTALE	Codice dei Comuni
6. A	6. B	TOTALE		8. A	8. B	TOTALE	9. A	9. B	TOTALE		
28	10	38	13	5	5	10	7	9	16	337	001
44	9	53	26	4	5	9	6	14	20	498	002
17	5	22	6	2	3	5	3	10	13	198	003
207	58	265	119	30	41	71	53	84	137	1.568	004
28	2	30	15	3	2	5	6	11	17	526	005
154	64	218	70	17	27	44	30	78	108	1.307	006
94	28	122	38	4	11	15	25	52	77	870	007
580	168	748	173	81	93	174	124	224	348	5.537	008
283	47	330	76	33	55	88	94	203	297	1.745	009
15	10	25	7	3	2	5	2	5	7	248	010
88	19	107	50	12	20	32	16	44	60	918	011
1.543	307	1.850	473	223	322	545	462	864	1.326	9.539	012
124	47	171	78	16	15	31	36	61	97	1.232	013
161	69	230	53	28	45	73	34	84	118	1.941	014
164	26	190	59	17	17	34	17	29	46	1.445	015
61	23	84	46	11	6	17	17	24	41	693	016
36	15	51	12	3	3	6	8	20	28	630	017
301	54	355	118	53	52	105	72	187	259	2.100	018
45	9	54	22	3	7	10	11	26	37	571	019
25	5	30	13	3	1	4	6	8	14	338	020
256	54	310	119	24	29	53	41	96	137	1.988	021
32	19	51	13	6	7	13	10	22	32	433	022
17	5	22	18	—	2	2	7	8	15	184	023
73	25	98	22	5	7	12	14	31	45	679	024
65	34	99	32	4	6	10	16	36	52	844	025
408	127	535	164	29	58	87	96	192	288	2.763	026
62	20	82	28	1	3	4	6	21	27	569	027
129	42	171	41	8	16	24	24	51	75	1.224	028
198	53	251	77	20	27	47	48	81	129	3.060	029
61	15	76	26	4	9	13	19	16	35	654	030
36	5	41	48	1	3	4	11	13	24	314	031
56	9	65	19	5	11	16	12	35	47	732	032
36	15	51	35	9	6	15	22	9	31	550	033
229	76	305	84	17	26	43	35	130	165	2.469	034
164	40	204	94	23	20	43	45	70	115	1.203	035
397	75	472	193	48	73	121	113	113	226	2.553	036
29	15	44	15	—	7	7	6	14	20	390	037
371	94	465	184	48	68	116	87	237	324	3.126	038
51	8	59	31	6	8	14	16	20	36	602	039
67	18	85	15	11	9	20	6	40	46	978	040
18	2	20	8	2	—	2	7	5	12	218	041
58	11	69	43	3	10	13	29	46	75	554	042
127	19	146	50	5	12	17	12	25	37	875	043
15	5	20	8	3	4	7	1	2	3	196	044
35	13	48	32	1	5	6	8	8	16	419	045
133	43	176	100	10	11	21	19	47	66	995	046
101	22	123	63	13	7	20	12	35	47	795	047
145	45	190	64	8	16	24	34	94	128	1.806	048
4	—	4	1	—	1	1	—	1	1	62	049
11	1	12	8	—	1	1	4	1	5	76	050
164	71	235	66	28	19	47	24	76	100	1.488	051
336	93	429	155	76	57	133	110	298	408	3.189	052
75	9	84	29	5	8	13	10	26	36	948	053
71	18	89	35	10	10	20	29	33	62	739	054
265	75	340	83	28	32	60	51	144	195	2.985	055
169	43	212	48	22	18	40	27	75	102	2.186	056
375	94	469	88	58	52	110	73	202	275	3.256	057
74	33	107	23	11	8	19	13	24	37	794	058
34	27	61	19	5	5	10	6	18	24	608	059
111	28	139	94	15	30	45	24	44	68	1.402	060
713	184	897	208	53	80	133	176	312	488	5.582	061
82	64	146	51	5	16	21	19	71	90	1.123	062

## segue TAV. 8 — Popolazione residente attiva in condizione professionale,

B —

Codice dei Comuni	COMUNI	AGRICOLTURA RAMO 0	INDUSTRIE						
			RAMO 1			RAMO 2	RAMO 3	RAMO 4	RAMO 5
			1. A	1. B	TOTALE				
063	MONTE DI MALO	132	4	12	16	76	254	104	67
064	MONTEGALDA	179	1	6	7	31	129	134	79
065	MONTEGALDELLA	153	—	1	1	1	37	82	68
066	MONTEVIALE	55	1	4	5	21	99	41	57
067	MONTICELLO CONTE OTTO	106	—	3	3	98	454	321	171
068	MONTORSO VICENTINO	72	—	2	2	14	269	230	28
069	MOSSANO	103	1	3	4	37	38	72	69
070	MUSSOLENTE	121	—	6	6	57	335	466	160
071	NANTO	122	1	2	3	40	56	85	112
072	NOGAROLE VICENTINO	75	1	1	2	13	45	58	23
073	NOVE	106	—	2	2	612	109	133	117
074	NOVENTA VICENTINA	224	—	21	21	30	412	271	351
075	ORGIANO	171	—	1	1	52	153	71	107
076	PEDEMONTE	2	—	1	1	9	40	18	95
077	PIANEZZE	61	—	1	1	37	114	88	95
078	PIOVENE ROCCHETTE	64	1	3	4	24	526	647	186
079	POIANA MAGGIORE	331	2	7	9	12	138	108	203
080	POSINA	36	—	4	4	11	36	26	60
081	POVE DEL GRAPPA	29	—	5	5	45	81	99	47
082	POZZOLEONE	188	1	—	1	94	74	89	87
083	QUINTO VICENTINO	191	—	7	7	24	123	251	90
084	RECOARO TERME	57	1	14	15	71	247	862	362
085	ROANA	122	—	9	9	20	35	85	258
086	ROMANO D'EZZELINO	147	4	31	35	128	555	724	262
087	ROSA'	204	—	5	5	170	593	873	332
088	ROSSANO VENETO	121	1	2	3	37	489	543	99
089	ROTZO	19	—	—	—	2	13	5	30
090	SALCEDO	59	—	—	—	9	81	30	59
091	SANDRIGO	282	1	8	9	133	411	278	284
092	SAN GERMANO DEI BERICI	83	—	—	—	11	95	30	43
093	SAN NAZARIO	4	—	11	11	18	64	121	76
094	SAN PIETRO MUSSOLINO	19	—	—	—	75	51	127	36
095	SANTORSO	81	1	4	5	24	492	229	130
096	SAN VITO DI LEGUZZANO	32	—	10	10	37	343	140	65
097	SARCEDO	135	3	3	6	37	439	293	99
098	SAREGO	194	1	9	10	84	218	400	111
099	SCHIAVON	156	—	15	15	80	63	115	76
100	SCHIO	209	—	43	43	329	3.034	1.773	667
101	SOLAGNA	14	—	12	12	28	98	83	44
102	SOSSANO	246	4	3	7	74	135	201	106
103	SOVIZZO	92	—	2	2	73	341	144	122
104	TEZZE SUL BRENTA	162	—	10	10	180	313	675	313
105	THIENE	160	4	43	47	118	1.086	1.010	346
106	TONEZZA DEL CIMONE	15	—	—	—	4	26	15	52
107	TORREBELVICINO	55	2	5	7	22	412	438	93
108	TORRI DI QUARTESOLO	156	1	20	21	73	450	352	271
110	TRISSINO	199	—	4	4	123	438	473	309
111	VALDAGNO	238	8	34	42	277	694	2.845	780
112	VALDASTICO	20	—	—	—	22	77	77	167
113	VALLI DEL PASUBIO	113	—	11	11	39	274	230	165
114	VALSTAGNA	3	—	22	22	19	76	110	114
115	VELO D'ASTICO	47	—	1	1	7	208	174	70
<b>116</b>	<b>VICENZA</b>	<b>829</b>	<b>37</b>	<b>244</b>	<b>281</b>	<b>1.098</b>	<b>3.529</b>	<b>4.315</b>	<b>1.905</b>
117	VILLAGA	163	1	—	1	45	73	83	64
118	VILLAVERLA	155	1	2	3	205	324	153	132
119	ZANE'	76	2	11	13	36	319	368	125
120	ZERMEGHEDO	19	—	—	—	6	79	71	15
121	ZOVENCEDO	21	—	—	—	29	48	28	63
122	ZUGLIANO	122	1	3	4	55	365	455	156
	<b>TOTALE PROVINCIA</b>	<b>16.188</b>	<b>207</b>	<b>1.309</b>	<b>1.516</b>	<b>10.054</b>	<b>38.435</b>	<b>40.069</b>	<b>21.554</b>

## per sesso e ramo di attività economica

## MASCHI

COMMERCIO RAMO 6			TRASPORTI E COMU- NICAZIONI RAMO 7	CREDITO E ASSICURAZIONE, SERVIZI ALLE IMPRESE, NOLEGGIO RAMO 8			PUBBLICA AMMINISTRAZIONE: SERVIZI PUBBLICI E PRIVATI RAMO 9			TOTALE	Codice dei Comuni
6. A	6. B	TOTALE		8. A	8. B	TOTALE	9. A	9. B	TOTALE		
49	21	70	31	4	7	11	5	26	31	792	063
86	30	116	45	7	16	23	8	46	54	797	064
14	2	16	9	1	2	3	4	10	14	384	065
58	13	71	45	4	12	16	15	29	44	454	066
213	45	258	125	47	46	93	65	129	194	1.823	067
49	19	68	22	1	8	9	9	22	31	745	068
28	24	52	17	1	—	1	6	5	11	404	069
155	27	182	45	7	18	25	25	84	109	1.506	070
46	24	70	24	4	10	14	5	23	28	554	071
7	4	11	4	—	—	—	4	5	9	240	072
71	33	104	33	9	14	23	11	84	95	1.334	073
221	94	315	96	47	32	79	101	145	246	2.045	074
82	12	94	40	8	11	19	14	23	37	745	075
10	7	17	15	2	3	5	6	3	9	211	076
36	16	52	10	2	2	4	10	20	30	492	077
212	45	257	55	28	31	59	59	88	147	1.969	078
92	33	125	28	17	10	27	10	47	57	1.038	079
9	3	12	11	—	—	—	5	2	7	203	080
76	28	104	26	8	4	12	11	33	44	492	081
46	24	70	18	2	5	7	7	17	24	652	082
117	33	150	32	18	21	39	38	55	93	1.000	083
197	66	263	106	10	20	30	74	90	164	2.177	084
156	29	185	43	9	23	32	37	94	131	920	085
348	129	477	121	38	54	92	92	179	271	2.812	086
348	133	481	145	16	26	42	40	149	189	3.034	087
208	67	275	58	10	16	26	20	77	97	1.748	088
12	2	14	10	1	—	1	9	24	33	127	089
17	5	22	9	2	1	3	3	6	9	281	090
223	87	310	98	28	28	56	33	148	181	2.042	091
16	5	21	12	—	2	2	1	5	6	303	092
28	15	43	24	5	1	6	27	22	49	416	093
17	6	23	9	—	2	2	4	6	10	352	094
132	50	182	28	8	12	20	10	97	107	1.298	095
61	31	92	22	3	9	12	9	23	32	785	096
88	44	132	79	6	12	18	19	59	78	1.316	097
84	29	113	65	4	19	23	18	42	60	1.278	098
48	17	65	20	4	7	11	9	27	36	637	099
1.164	181	1.345	323	163	211	374	247	696	943	9.040	100
50	19	69	24	3	8	11	19	13	32	415	101
91	40	131	83	8	15	23	20	53	73	1.079	102
150	27	177	46	15	27	42	21	76	97	1.136	103
286	82	368	93	19	18	37	32	101	133	2.284	104
860	227	1.087	225	92	140	232	188	413	601	4.912	105
30	4	34	11	—	4	4	8	4	12	173	106
105	20	125	47	3	14	17	37	48	85	1.301	107
348	66	414	155	87	55	142	97	131	228	2.262	108
129	65	194	42	10	18	28	40	66	106	1.916	110
800	190	990	255	106	124	230	210	569	779	7.130	111
28	7	35	19	2	3	5	13	13	26	448	112
77	27	104	37	2	3	5	42	39	81	1.059	113
32	6	38	23	4	13	17	12	29	41	463	114
29	9	38	23	4	—	4	14	21	35	607	115
4.558	774	5.332	2.519	1.329	1.174	2.503	2.475	3.249	5.724	28.035	116
21	9	30	19	3	4	7	6	12	18	503	117
96	18	114	48	8	11	19	23	60	83	1.236	118
183	67	250	47	22	27	49	20	80	100	1.383	119
20	6	26	15	1	2	3	2	6	8	242	120
12	4	16	8	1	1	2	2	6	8	223	121
123	34	157	47	3	18	21	14	65	79	1.461	122
<b>22.703</b>	<b>5.758</b>	<b>28.461</b>	<b>9.690</b>	<b>3.427</b>	<b>3.903</b>	<b>7.330</b>	<b>6.716</b>	<b>12.553</b>	<b>19.269</b>	<b>192.566</b>	

## segue TAV. 8 — Popolazione residente attiva in condizione professionale,

C —

Codice dei Comuni	COMUNI	AGRICOLTURA RAMO 0	INDUSTRIE						
			RAMO 1			RAMO 2	RAMO 3	RAMO 4	RAMO 5
			1. A	1. B	TOTALE				
001	AGUGLIARO	9	—	—	—	3	5	72	3
002	ALBETTONI	20	1	1	2	9	6	88	—
003	ALONTE	6	—	—	—	—	5	31	—
004	ALTAVILLA VICENTINA	13	1	5	6	34	91	331	10
005	ALTISSIMO	11	—	—	—	—	26	120	1
006	ARCUGNANO	28	1	—	1	35	45	226	10
007	ARSIERO	13	1	—	1	2	13	200	3
008	ARZIGNANO	74	3	6	9	16	430	1.399	10
009	ASIAGO	25	—	—	—	5	8	135	11
010	ASIGLIANO VENETO	8	—	—	—	1	3	53	—
011	BARBARANO VICENTINO	10	—	—	—	18	8	219	6
012	BASSANO DEL GRAPPA	85	1	10	11	491	301	1.416	55
013	BOLZANO VICENTINO	24	—	—	—	34	34	284	1
014	BREGANZE	69	3	7	10	22	25	451	12
015	BRENDOLA	36	1	—	1	43	150	244	6
016	BRESSANVIDO	41	—	—	—	19	25	147	5
017	BROGLIANO	8	—	—	—	5	15	245	7
018	CALDOGNO	35	1	3	4	74	79	495	16
019	CALTRANO	2	—	—	—	4	8	219	—
020	CALVENE	8	—	—	—	—	1	72	1
021	CAMISANO VICENTINO	116	1	3	4	4	67	387	5
022	CAMPIGLIA DEI BERICI	15	—	1	1	6	3	79	1
023	CAMPOLONGO SUL BRENTA	5	—	2	2	5	5	42	1
024	CARRE'	17	1	—	1	4	16	240	4
025	CARTIGLIANO	11	1	1	2	137	20	138	5
026	CASSOLA	34	—	4	4	64	112	561	8
027	CASTEGNERO	14	—	2	2	8	4	159	5
028	CASTELGOMBERTO	28	—	1	1	74	59	352	6
029	CHIAMPO	15	—	2	2	45	94	832	9
030	CHIUPPANO	4	—	—	—	—	33	244	—
031	CISMON DEL GRAPPA	13	—	—	—	9	—	42	1
032	COGOLLO DEL CENGIO	13	—	—	—	3	27	292	2
033	CONCO	10	—	1	1	14	17	124	3
034	CORNEDO VICENTINO	17	—	—	—	21	55	1.004	26
035	COSTABISSARA	19	—	1	1	22	60	176	14
036	CREAZZO	11	1	1	2	41	117	416	21
037	CRESPADORO	42	1	1	2	2	2	65	2
038	DUEVILLE	34	—	5	5	76	203	718	20
039	ENEGO	23	—	—	—	10	3	77	2
040	FARA VICENTINO	36	1	—	1	6	16	218	4
041	FOZA	5	—	—	—	—	7	40	2
042	GALLIO	6	—	—	—	2	3	39	3
043	GAMBELLARA	11	3	1	4	14	38	226	2
044	GAMBUGLIANO	5	—	—	—	21	9	8	3
045	GRANCONA	35	—	—	—	11	7	85	2
046	GRISIGNANO DI ZOCCO	23	—	—	—	6	62	161	3
047	GRUMOLO DELLE ABBADESSE	25	—	1	1	8	14	150	1
048	ISOLA VICENTINA	30	—	1	1	35	36	509	8
049	LAGHI	18	—	—	—	—	—	9	1
050	LASTE BASSE	3	—	—	—	—	1	6	—
051	LONGARE	41	—	1	1	15	63	339	8
052	LONIGO	92	3	5	8	38	55	661	14
053	LUGO DI VICENZA	9	—	—	—	13	7	299	1
054	LUSIANA	32	—	—	—	13	14	155	3
055	MALO	79	—	2	2	43	80	830	8
056	MARANO VICENTINO	17	—	1	1	11	133	632	7
057	MAROSTICA	43	1	3	4	195	248	787	15
058	MASON VICENTINO	62	—	—	—	43	46	206	7
059	MOLVENA	26	—	—	—	27	28	149	2
060	MONTEBELLO VICENTINO	18	2	1	3	14	58	323	8
061	MONTECCHIO MAGGIORE	33	2	3	5	104	495	1.072	30
062	MONTECCHIO PRECALCINO	10	—	—	—	22	64	253	4

## per sesso e ramo di attività economica

## FEMMINE

COMMERCIO RAMO 6			TRASPORTI E COMU- NICAZIONI RAMO 7	CREDITO E ASSICURAZIONE, SERVIZI ALLE IMPRESE, NOLEGGIO RAMO 8			PUBBLICA AMMINISTRAZIONE; SERVIZI PUBBLICI E PRIVATI RAMO 9			TOTALE	Codice dei Comuni
6. A	6. B	TOTALE		8. A	8. B	TOTALE	9. A	9. B	TOTALE		
23	—	23	3	2	1	3	1	19	20	141	001
19	32	51	—	5	1	6	3	35	38	220	002
12	—	12	1	3	1	4	1	9	10	69	003
140	10	150	12	6	20	26	17	142	159	832	004
21	—	21	—	2	—	2	2	22	24	205	005
105	2	107	5	7	16	23	16	154	170	650	006
97	1	98	15	6	17	23	1	106	107	475	007
462	24	486	31	29	61	90	52	498	550	3.095	008
297	5	302	23	7	30	37	18	288	306	852	009
9	1	10	1	—	—	—	1	14	15	91	010
68	1	69	3	3	5	8	8	66	74	415	011
1.093	42	1.135	136	73	207	280	113	1.508	1.621	5.531	012
119	1	120	6	10	10	20	5	75	80	603	013
164	27	191	12	13	16	29	12	156	168	989	014
86	2	88	8	3	4	7	4	87	91	674	015
33	2	35	7	—	6	6	4	39	43	328	016
29	—	29	1	—	2	2	2	34	36	348	017
185	6	191	13	15	30	45	27	213	240	1.192	018
40	2	42	9	1	—	1	4	50	54	339	019
27	1	28	4	1	1	2	5	27	32	148	020
199	5	204	10	11	18	29	13	151	164	990	021
40	1	41	1	2	1	3	—	40	40	190	022
17	1	18	2	3	4	7	2	13	15	102	023
35	2	37	6	1	2	3	2	64	66	394	024
65	6	71	5	2	3	5	7	57	64	458	025
276	23	299	29	10	27	37	30	284	314	1.462	026
32	2	34	1	4	3	7	4	20	24	258	027
80	4	84	9	1	6	7	12	80	92	712	028
150	3	153	14	2	15	17	16	194	210	1.391	029
39	3	42	2	—	8	8	2	63	65	398	030
34	—	34	6	2	3	5	3	26	29	139	031
64	4	68	11	2	3	5	13	83	96	517	032
60	1	61	3	4	2	6	13	39	52	291	033
212	5	217	9	4	25	29	14	244	258	1.636	034
119	2	121	9	15	17	32	16	121	137	591	035
272	9	281	35	19	33	52	54	226	280	1.256	036
26	9	35	1	—	3	3	1	29	30	184	037
264	25	289	28	25	42	67	30	366	396	1.836	038
93	—	93	4	—	1	1	3	45	48	261	039
89	1	90	3	2	5	7	7	56	63	444	040
18	—	18	—	—	—	—	2	10	12	84	041
84	21	105	4	—	6	6	2	32	34	202	042
88	3	91	9	—	4	4	4	59	63	462	043
29	2	31	—	—	1	1	2	1	3	81	044
35	1	36	3	2	—	2	2	18	20	201	045
72	4	76	5	6	9	15	4	83	87	438	046
70	2	72	6	2	8	10	3	64	67	354	047
129	5	134	6	8	11	19	10	143	153	931	048
6	1	7	1	—	—	—	1	1	2	38	049
11	—	11	1	1	—	1	—	4	4	27	050
90	1	91	9	14	18	32	5	122	127	726	051
259	10	269	32	17	23	40	22	399	421	1.630	052
63	—	63	10	—	2	2	7	66	73	477	053
75	1	76	9	1	7	8	7	56	63	373	054
219	2	221	17	12	31	43	21	284	305	1.628	055
149	8	157	9	7	17	24	19	193	212	1.203	056
271	17	288	19	20	29	49	33	321	354	2.002	057
55	1	56	4	1	7	8	13	54	67	499	058
35	3	38	3	2	1	3	7	44	51	327	059
126	—	126	10	4	9	13	9	99	108	681	060
482	51	533	44	19	56	75	30	532	562	2.953	061
71	6	77	7	8	3	11	5	117	122	570	062

## segue TAV. 8 — Popolazione residente attiva in condizione professionale,

Codice dei Comuni	COMUNI	AGRICOL- TURA RAMO 0	INDUSTRIE						
			RAMO 1			RAMO 2	RAMO 3	RAMO 4	RAMO 5
			1. A	1. B	TOTALE				
063	MONTE DI MALO	10	—	2	2	12	23	213	7
064	MONTEGALDA	18	—	1	1	4	14	149	6
065	MONTEGALDELLA	11	—	1	1	1	9	105	4
066	MONTEVIALE	9	—	—	—	10	17	63	1
067	MONTICELLO CONTE OTTO	21	1	3	4	56	226	296	16
068	MONTORSO VICENTINO	7	—	2	2	8	43	208	1
069	MOSSANO	6	—	—	—	15	7	92	1
070	MUSSOLENTI	17	—	—	—	14	71	416	1
071	NANTO	22	—	—	—	22	5	138	8
072	NOGAROLE VICENTINO	22	—	2	2	4	16	44	1
073	NOVE	34	—	1	1	476	27	98	20
074	NOVENTA VICENTINA	90	—	—	—	2	20	503	11
075	ORGIANO	36	—	1	1	11	9	131	—
076	PEDEMONTE	—	—	—	—	—	—	46	—
077	PIANEZZE	27	—	—	—	22	43	138	2
078	PIOVENE ROCCHETTE	2	1	—	1	3	47	637	8
079	POIANA MAGGIORE	97	1	—	1	3	7	251	3
080	POSINA	34	—	—	—	1	1	34	—
081	POVE DEL GRAPPA	6	—	1	1	15	9	106	3
082	POZZOLEONE	46	—	—	—	63	8	125	2
083	QUINTO VICENTINO	21	—	—	—	5	20	304	6
084	RECOARO TERME	20	—	1	1	11	93	577	8
085	ROANA	29	—	—	—	5	1	64	5
086	ROMANO D'EZZELINO	43	1	3	4	47	104	590	15
087	ROSA'	60	—	1	1	148	150	597	14
088	ROSSANO VENETO	22	—	—	—	13	122	519	4
089	ROTZO	3	—	—	—	—	1	13	1
090	SALCEDO	3	—	—	—	11	2	77	1
091	SANDRIGO	51	—	2	2	143	66	362	12
092	SAN GERMANO DEI BERICI	7	—	—	—	2	11	54	1
093	SAN NAZARIO	—	—	2	2	10	7	118	—
094	SAN PIETRO MUSSOLINO	11	—	—	—	9	6	97	—
095	SANTORSO	16	—	1	1	22	58	328	4
096	SAN VITO DI LEGUZZANO	7	—	—	—	4	42	255	3
097	SARCEDO	24	—	2	2	7	52	434	9
098	SAREGO	31	1	—	1	23	45	355	4
099	SCHIAVON	21	—	—	—	42	9	113	2
100	SCHIO	61	1	1	2	69	442	2.274	31
101	SOLAGNA	4	—	1	1	33	14	45	3
102	SOSSANO	36	—	—	—	9	14	239	4
103	SOVIZZO	13	—	1	1	42	55	183	6
104	TEZZE SUL BRENTA	24	—	—	—	124	75	549	4
105	THIENE	40	1	4	5	25	154	1.181	19
106	TONEZZA DEL CIMONE	4	—	—	—	—	—	20	2
107	TORREBELVICINO	16	—	—	—	1	48	579	7
108	TORRI DI QUARTESOLO	24	1	3	4	19	73	433	13
110	TRISSINO	9	—	2	2	27	43	530	10
111	VALDAGNO	80	2	2	4	73	97	2.969	31
112	VALDASTICO	2	—	—	—	3	10	83	2
113	VALLI DEL PASUBIO	25	—	—	—	1	19	257	5
114	VALSTAGNA	4	—	—	—	14	14	101	2
115	VELO D'ASTICO	11	—	—	—	2	15	158	1
116	VICENZA	156	5	42	47	467	793	3.313	209
117	VILLAGA	14	—	—	—	30	5	125	3
118	VILLAVERLA	19	—	—	—	30	42	339	4
119	ZANE'	28	—	—	—	8	35	381	3
120	ZERMEGHEDO	3	—	—	—	4	13	87	—
121	ZOVENCEDO	1	—	1	1	17	3	29	—
122	ZUGLIANO	28	—	—	—	8	38	415	3
	<b>TOTALE PROVINCIA</b>	<b>3.111</b>	<b>45</b>	<b>159</b>	<b>204</b>	<b>4.251</b>	<b>7.052</b>	<b>42.492</b>	<b>974</b>



## per sesso e ramo di attività economica

## FEMMINE

COMMERCIO RAMO 6			TRASPORTI E COMU- NICAZIONI RAMO 7	CREDITO E ASSICURAZIONE, SERVIZI ALLE IMPRESE, NOLEGGIO RAMO 8			PUBBLICA AMMINISTRAZIONE; SERVIZI PUBBLICI E PRIVATI RAMO 9			TOTALE	Codice dei Comuni
6. A	6. B	TOTALE		8. A	8. B	TOTALE	9. A	9. B	TOTALE		
48	2	50	8	1	2	3	2	42	44	372	063
79	9	88	5	1	5	6	3	61	64	355	064
15	—	15	4	1	1	2	5	15	20	172	065
39	3	42	7	3	5	8	9	57	66	223	066
149	6	155	21	7	24	31	25	180	205	1.031	067
41	1	42	8	1	8	9	1	33	34	362	068
20	—	20	—	1	1	2	4	17	21	164	069
99	2	101	4	1	6	7	8	114	122	753	070
29	—	29	3	—	1	1	3	37	40	268	071
4	1	5	—	—	1	1	1	2	3	98	072
61	10	71	7	—	6	6	7	90	97	837	073
147	10	157	11	9	22	31	87	241	328	1.153	074
92	1	93	5	2	2	4	3	62	65	355	075
18	—	18	3	—	—	—	4	11	15	82	076
27	—	27	—	—	1	1	2	31	33	293	077
180	4	184	10	7	15	22	20	269	289	1.203	078
65	2	67	—	7	8	15	7	94	101	545	079
15	9	24	3	—	—	—	1	5	6	103	080
46	5	51	3	2	7	9	1	61	62	265	081
28	1	29	—	1	3	4	1	41	42	319	082
66	6	72	3	10	15	25	6	85	91	547	083
205	6	211	7	4	15	19	11	186	197	1.144	084
174	7	181	10	2	12	14	6	137	143	452	085
237	26	263	26	13	21	34	16	261	277	1.403	086
246	12	258	18	13	28	41	11	259	270	1.557	087
146	7	153	5	7	16	23	11	100	111	972	088
15	—	15	1	—	1	1	4	36	40	75	089
17	—	17	3	—	1	1	1	8	9	124	090
160	13	173	14	7	18	25	17	224	241	1.089	091
14	—	14	2	—	4	4	2	8	10	105	092
42	1	43	6	2	5	7	—	37	37	230	093
27	—	27	3	—	1	1	2	16	18	172	094
101	3	104	6	6	8	14	12	195	207	760	095
71	5	76	2	1	11	12	5	59	64	465	096
72	3	75	5	4	6	10	6	97	103	721	097
57	6	63	6	2	5	7	4	79	83	618	098
40	5	45	4	—	5	5	5	46	51	292	099
868	20	888	102	68	124	192	149	1.385	1.534	5.595	100
40	1	41	8	—	2	2	15	28	43	194	101
73	7	80	2	—	10	10	2	82	84	478	102
96	2	98	9	6	17	23	5	87	92	522	103
151	6	157	5	4	8	12	8	131	139	1.089	104
558	34	592	56	31	70	101	93	736	829	3.002	105
27	3	30	—	—	—	—	3	13	16	72	106
92	4	96	18	3	8	11	5	90	95	871	107
208	5	213	25	42	44	86	35	255	290	1.180	108
100	5	105	7	2	9	11	10	122	132	876	110
645	10	655	40	46	164	210	73	982	1.055	5.214	111
36	1	37	4	1	2	3	3	38	41	185	112
63	1	64	7	1	2	3	6	66	72	453	113
39	2	41	5	—	12	12	4	50	54	247	114
41	—	41	5	1	3	4	11	79	90	327	115
<b>3.268</b>	<b>98</b>	<b>3.366</b>	<b>431</b>	<b>456</b>	<b>723</b>	<b>1.179</b>	<b>777</b>	<b>5.452</b>	<b>6.229</b>	<b>16.190</b>	<b>116</b>
13	1	14	1	—	2	2	3	16	19	213	117
72	3	75	4	2	12	14	12	100	112	639	118
128	22	150	5	6	7	13	7	151	158	781	119
18	—	18	3	1	—	1	1	15	16	145	120
10	—	10	2	—	1	1	1	15	16	80	121
108	6	114	10	3	14	17	5	135	140	773	122
<b>17.178</b>	<b>801</b>	<b>17.979</b>	<b>1.658</b>	<b>1.207</b>	<b>2.415</b>	<b>3.622</b>	<b>2.287</b>	<b>21.769</b>	<b>24.056</b>	<b>105.399</b>	

**TAV. 9 - Popolazione residente attiva in condizione professionale, per sesso, settore di attività economica e posizione nella professione****A — TOTALE**

Codice dei Comuni	COMUNI	POSIZIONE NELLA PROFESSIONE									
		IMPRENDITORI E LIBERI PROFESSIONISTI		LAVORATORI IN PROPRIO		COADIUVANTI		DIRIGENTI E IMPIEGATI		LAVORATORI DIPENDENTI	
		MF	M	MF	M	MF	M	MF	M	MF	M
001	AGUGLIARO	18	15	161	147	15	7	53	28	231	140
002	ALBETTONE	17	14	220	192	27	22	67	39	387	231
003	ALONTE	7	7	88	83	12	4	25	11	135	93
004	ALTAVILLA VICENTINA	120	97	303	224	50	13	599	351	1.328	883
005	ALTISSIMO	9	8	185	154	26	13	41	20	470	331
006	ARCUGNANO	114	100	315	248	55	25	340	180	1.133	754
007	ARSIERO	25	22	230	162	52	20	255	121	783	545
008	ARZIGNANO	466	395	1.318	1.023	296	101	1.788	924	4.764	3.094
009	ASIAGO	169	142	620	469	198	94	550	291	1.060	749
010	ASIGLIANO VENETO	10	8	125	113	12	9	31	21	161	97
011	BARBARANO VICENTINO	51	50	286	243	67	34	199	103	730	488
012	BASSANO DEL GRAPPA	987	862	2.197	1.651	533	218	4.652	2.529	6.701	4.279
013	BOLZANO VICENTINO	56	50	402	345	77	39	273	163	1.027	635
014	BREGANZE	72	61	518	411	117	46	562	342	1.661	1.081
015	BRENDOLA	74	64	445	387	91	35	260	145	1.249	814
016	BRESSANVIDO	26	24	281	228	64	27	144	79	506	335
017	BROGLIANO	18	15	168	140	34	17	90	51	668	407
018	CALDOGNO	154	124	593	457	120	53	778	448	1.647	1.018
019	CALTRANO	28	26	121	90	19	8	135	75	607	372
020	CALVENE	14	12	84	63	2	1	57	30	329	232
021	CAMISANO VICENTINO	106	100	751	617	240	97	485	249	1.396	925
022	CAMPIGLIA DEI BERICI	18	17	180	163	19	5	102	55	304	193
023	CAMPOLONGO SUL BRENTA	5	5	29	20	7	2	54	28	191	129
024	CARRE'	57	48	178	139	23	11	171	89	644	392
025	CARTIGLIANO	37	34	235	194	37	15	169	76	824	525
026	CASSOLA	227	195	717	551	137	61	950	522	2.194	1.434
027	CASTEGNERO	22	18	207	179	25	15	112	63	461	294
028	CASTELGOMBERTO	32	24	362	295	68	29	276	155	1.198	721
029	CHIAMPO	260	234	697	537	109	56	612	297	2.773	1.936
030	CHIUPPANO	42	37	165	132	36	16	165	92	644	377
031	CISMON DEL GRAPPA	9	8	88	56	8	1	61	36	287	213
032	COGOLLO DEL CENGIO	38	30	148	93	32	13	197	112	834	484
033	CONCO	35	30	208	167	41	16	81	33	476	304
034	CORNEDO VICENTINO	128	116	653	503	121	51	602	282	2.601	1.517
035	COSTABISSARA	96	83	337	273	64	24	388	197	909	626
036	CREAZZO	244	202	514	395	117	51	977	581	1.957	1.324
037	CRESPADORO	12	11	154	120	24	8	64	31	320	220
038	DUEVILLE	147	129	738	588	171	70	994	538	2.912	1.801
039	ENEGO	22	21	225	160	59	24	71	35	486	362
040	FARA VICENTINO	34	30	330	270	62	28	162	91	834	559
041	FOZA	4	4	86	71	15	7	17	9	180	127
042	GALLIO	18	15	171	137	37	21	89	55	441	326
043	GAMBELLARA	36	33	272	229	52	23	209	105	768	485
044	GAMBUGLIANO	4	4	87	76	11	6	19	13	156	97
045	GRANCONA	12	12	151	123	48	11	47	23	362	250
046	GRISIGNANO DI ZOCCO	54	47	338	291	81	43	227	114	733	500
047	GRUMOLO DELLE ABBADESSE	53	48	261	204	48	25	189	102	598	416
048	ISOLA VICENTINA	57	54	539	469	107	50	386	211	1.648	1.022
049	LAGHI	2	2	34	15	3	—	3	2	58	43
050	LASTEBASSE	4	4	23	16	4	2	18	10	54	44
051	LONGARE	90	83	382	313	71	44	352	178	1.319	870
052	LONIGO	159	143	854	684	145	54	1.097	653	2.564	1.655
053	LUGO DI VICENZA	39	34	188	147	36	9	188	92	974	666
054	LUSIANA	44	39	287	203	57	19	134	69	590	409
055	MALO	163	135	795	662	151	56	773	376	2.731	1.756
056	MARANO VICENTINO	109	98	445	354	108	43	593	305	2.134	1.386
057	MAROSTICA	265	238	976	790	193	78	997	470	2.827	1.680
058	MASON VICENTINO	53	45	320	241	56	28	168	73	696	407
059	MOLVENA	33	27	233	183	43	23	111	60	515	315
060	MONTEBELLO VICENTINO	77	65	411	339	81	33	396	202	1.118	763
061	MONTECCHIO MAGGIORE	337	287	1.199	958	249	118	1.948	1.062	4.802	3.157
062	MONTECCHIO PRECALCINO	58	52	295	249	42	22	223	116	1.075	684

segue TAV. 9 — **Popolazione residente attiva in condizione professionale, per sesso, settore di attività economica e posizione nella professione**

**A — TOTALE**

Codice dei Comuni	COMUNI	POSIZIONE NELLA PROFESSIONE									
		IMPRENDITORI E LIBERI PROFESSIONISTI		LAVORATORI IN PROPRIO		COADIUVANTI		DIRIGENTI E IMPIEGATI		LAVORATORI DIPENDENTI	
		MF	M	MF	M	MF	M	MF	M	MF	M
063	MONTE DI MALO	27	25	223	182	41	29	125	65	748	491
064	MONTEGALDA	34	31	309	265	44	21	153	86	612	394
065	MONTEGALDELLA	10	10	158	143	23	13	67	31	298	187
066	MONTEVIALE	50	43	109	88	27	9	121	60	370	254
067	MONTICELLO CONTE OTTO	114	101	481	388	96	29	687	367	1.476	938
068	MONTORSO VICENTINO	29	24	229	188	35	16	129	53	685	464
069	MOSSANO	10	9	124	115	9	8	39	20	386	252
070	MUSSOLENTE	87	79	449	356	86	38	311	171	1.326	862
071	NANTO	17	17	192	169	30	15	106	53	477	300
072	NOGAROLE VICENTINO	—	—	94	83	27	10	10	9	207	138
073	NOVE	54	47	348	272	79	36	221	116	1.469	863
074	NOVENTA VICENTINA	121	106	595	487	152	59	607	347	1.723	1.046
075	ORGIANO	44	41	275	234	66	34	145	67	570	369
076	PEDEMONTE	4	4	58	48	15	11	31	18	185	130
077	PIANEZZE	18	14	199	151	13	9	90	52	465	266
078	PIOVENE ROCCHETTE	96	87	429	312	99	39	685	373	1.863	1.158
079	POIANA MAGGIORE	55	42	446	399	80	36	195	94	807	467
080	POSINA	6	6	110	66	7	3	24	13	159	115
081	POVE DEL GRAPPA	35	28	121	98	27	11	164	94	410	261
082	POZZOLEONE	16	16	301	263	77	25	96	43	481	305
083	QUINTO VICENTINO	51	42	342	297	66	33	278	161	810	467
084	RECOARO TERME	64	53	427	318	110	42	461	268	2.259	1.496
085	ROANA	78	67	343	248	115	58	221	114	615	433
086	ROMANO D'EZZELINO	153	138	706	571	144	58	790	449	2.422	1.596
087	ROSA'	238	204	845	710	150	63	662	315	2.696	1.742
088	ROSSANO VENETO	78	70	596	496	163	53	323	147	1.560	982
089	ROTZO	6	6	44	30	7	4	33	11	112	76
090	SALCEDO	7	7	96	79	21	11	31	19	250	165
091	SANDRIGO	177	157	642	534	137	65	511	255	1.664	1.031
092	SAN GERMANO DEI BERICI	13	11	105	98	7	3	33	15	250	176
093	SAN NAZARIO	24	20	56	38	25	11	108	72	433	275
094	SAN PIETRO MUSSOLINO	16	15	129	87	15	4	41	14	323	232
095	SANTORSO	78	69	292	221	38	16	382	181	1.268	811
096	SAN VITO DI LEGUZZANO	42	35	179	139	20	5	207	98	802	508
097	SARCEDO	52	47	334	281	74	37	313	160	1.264	791
098	SAREGO	64	55	382	313	51	24	266	169	1.133	717
099	SCHIAVON	27	25	258	229	52	26	118	62	474	295
100	SCHIO	689	612	1.907	1.451	434	147	4.324	2.276	7.281	4.554
101	SOLAGNA	26	21	73	54	10	4	92	56	408	280
102	SOSSANO	72	63	422	351	80	44	238	127	745	494
103	SOVIZZO	58	53	320	258	59	27	350	204	871	594
104	TEZZE SUL BRENTA	155	140	674	554	157	84	390	208	1.997	1.298
105	THIENE	475	421	1.159	903	293	116	2.253	1.197	3.734	2.275
106	TONEZZA DEL CIMONE	10	8	72	50	19	7	27	15	117	93
107	TORREBELVICINO	47	43	282	217	69	35	339	176	1.435	830
108	TORRI DI QUARTESOLO	140	124	560	465	115	54	921	488	1.706	1.131
110	TRISSINO	124	109	598	509	95	41	350	190	1.625	1.067
111	VALDAGNO	442	381	1.412	1.066	260	96	3.265	1.659	6.965	3.928
112	VALDASTICO	22	19	122	92	8	3	89	43	392	291
113	VALLI DEL PASUBIO	17	14	302	228	35	20	152	84	1.006	713
114	VALSTAGNA	12	12	92	65	8	3	120	62	478	321
115	VELO D'ASTICO	42	36	129	90	35	16	165	88	563	377
116	VICENZA	2.506	2.139	5.336	4.032	1.139	439	17.826	9.678	17.418	11.747
117	VILLAGA	31	28	199	184	19	5	53	26	414	260
118	VILLAVERLA	31	28	416	347	67	23	267	128	1.094	710
119	ZANE'	84	71	377	291	87	27	436	230	1.180	764
120	ZERMEGHEDO	10	8	70	54	6	—	53	28	248	152
121	ZOVENCEDO	10	9	41	35	3	2	21	11	228	166
122	ZUGLIANO	122	103	337	252	55	19	319	175	1.401	912
	<b>TOTALE PROVINCIA</b>	<b>12.797</b>	<b>11.130</b>	<b>49.849</b>	<b>39.580</b>	<b>10.186</b>	<b>4.270</b>	<b>66.610</b>	<b>35.604</b>	<b>158.523</b>	<b>101.982</b>

segue TAV. 9 — Popolazione residente attiva in condizione professionale, per sesso,  
settore di attività economica e posizione nella professione

B — AGRICOLTURA, CACCIA, FORESTE E PESCA

Codice dei Comuni	COMUNI	POSIZIONE NELLA PROFESSIONE									
		IMPRENDITORI E LIBERI PROFESSIONISTI		LAVORATORI IN PROPRIO		COADIUVANTI		DIRIGENTI E IMPIEGATI		LAVORATORI DIPENDENTI	
		MF	M	MF	M	MF	M	MF	M	MF	M
001	AGUGLIARO	—	—	107	103	8	5	1	—	25	24
002	ALBETTONI	4	3	138	129	23	19	2	2	34	28
003	ALONTE	—	—	59	58	5	3	2	2	13	10
004	ALTAVILLA VICENTINA	6	5	47	41	—	—	1	—	15	10
005	ALTISSIMO	—	—	81	73	7	5	1	—	9	9
006	ARCUGNANO	5	5	124	104	12	7	1	—	48	46
007	ARSIERO	—	—	29	19	—	—	—	—	59	56
008	ARZIGNANO	49	38	274	240	34	8	3	3	43	40
009	ASIAGO	3	3	160	144	36	30	8	7	67	65
010	ASIGLIANO VENETO	2	2	86	82	2	1	3	2	10	8
011	BARBARANO VICENTINO	4	4	114	109	26	22	3	3	49	48
012	BASSANO DEL GRAPPA	60	46	264	223	43	24	22	21	59	49
013	BOLZANO VICENTINO	—	—	190	178	23	13	1	—	16	15
014	BREGANZE	8	7	241	214	42	19	106	93	439	434
015	BRENDOLA	2	1	145	128	31	16	4	3	22	20
016	BRESSANVIDO	2	1	140	119	32	14	—	—	8	7
017	BROGLIANO	—	—	58	53	7	6	—	—	12	10
018	CALDOGNO	3	2	133	109	19	12	5	4	25	23
019	CALTRANO	—	—	26	25	—	—	1	1	4	3
020	CALVENE	—	—	33	28	1	1	2	—	6	5
021	CAMISANO VICENTINO	4	4	332	281	112	51	7	5	35	33
022	CAMPIGLIA DEI BERICI	1	1	94	88	5	2	3	1	30	26
023	CAMPOLONGO SUL BRENTA	2	2	2	—	—	—	—	—	6	3
024	CARRE'	1	1	65	53	7	3	1	—	7	7
025	CARTIGLIANO	3	2	59	54	5	3	1	—	6	4
026	CASSOLA	7	6	108	86	8	3	1	—	14	9
027	CASTEGNERO	5	4	93	88	6	5	4	2	29	24
028	CASTELGOMBERTO	3	1	104	93	11	8	1	1	29	17
029	CHIAMPO	—	—	90	83	5	1	1	1	20	16
030	CHIUPPANO	—	—	26	25	2	—	—	—	5	4
031	CISMON DEL GRAPPA	1	1	11	5	—	—	—	—	16	9
032	COGOLLO DEL CENGIO	—	—	21	14	4	1	1	1	12	9
033	CONCO	1	1	45	39	8	4	1	1	22	22
034	CORNEDO VICENTINO	—	—	103	95	10	5	—	—	28	24
035	COSTABISSARA	7	4	73	64	9	5	2	2	17	14
036	CREAZZO	2	2	54	52	3	1	2	2	27	20
037	CRESPADORO	—	—	99	75	18	7	2	1	17	11
038	DUEVILLE	8	6	133	117	33	21	3	3	37	33
039	ENEGO	—	—	68	49	10	7	—	—	13	12
040	FARA VICENTINO	4	4	203	184	23	8	2	2	22	20
041	FOZA	—	—	40	35	3	3	—	—	8	8
042	GALLIO	—	—	50	48	10	8	1	1	22	20
043	GAMBELLARA	1	1	121	115	14	10	5	4	31	31
044	GAMBUGLIANO	—	—	55	50	4	4	—	—	1	1
045	GRANCONA	—	—	59	44	20	2	—	—	8	6
046	GRISIGNANO DI ZOCCO	1	1	146	133	27	18	1	1	24	23
047	GRUMOLO DELLE ABBADESSE	1	1	108	93	15	8	6	6	14	11
048	ISOLA VICENTINA	5	4	171	162	30	18	5	4	24	17
049	LAGHI	—	—	31	13	—	—	—	—	2	2
050	LASTEBASSE	—	—	3	1	2	1	—	—	—	—
051	LONGARE	3	2	140	133	17	15	6	1	74	48
052	LONIGO	4	4	372	330	23	13	29	25	151	115
053	LUGO DI VICENZA	—	—	55	52	6	1	—	—	7	6
054	LUSIANA	—	—	86	62	9	2	—	—	10	9
055	MALO	1	1	231	207	30	14	5	4	82	44
056	MARANO VICENTINO	1	1	83	74	10	3	1	1	12	11
057	MAROSTICA	3	3	318	291	22	15	4	—	29	24
058	MASON VICENTINO	2	2	208	156	22	12	1	1	6	6
059	MOLVENA	—	—	118	96	7	3	3	3	6	6
060	MONTEBELLO VICENTINO	1	1	160	148	20	16	1	1	31	29
061	MONTECCHIO MAGGIORE	8	8	191	174	12	7	6	6	46	35
062	MONTECCHIO PRECALCINO	1	1	79	73	8	4	2	2	19	19

*segue TAV. 9* — **Popolazione residente attiva in condizione professionale, per sesso, settore di attività economica e posizione nella professione**

**B — AGRICOLTURA, CACCIA, FORESTE E PESCA**

Codice dei Comuni	COMUNI	POSIZIONE NELLA PROFESSIONE									
		IMPRENDITORI E LIBERI PROFESSIONISTI		LAVORATORI IN PROPRIO		COADIUVANTI		DIRIGENTI E IMPIEGATI		LAVORATORI DIPENDENTI	
		MF	M	MF	M	MF	M	MF	M	MF	M
063	MONTE DI MALO	1	1	106	101	18	16	—	—	17	14
064	MONTEGALDA	2	2	154	145	15	10	2	2	24	20
065	MONTEGALDELLA	—	—	125	120	14	10	—	—	25	23
066	MONTEVIALE	4	4	43	40	7	3	1	—	9	8
067	MONTECELLO CONTE OTTO	1	1	88	81	23	10	—	—	15	14
068	MONTORSO VICENTINO	2	2	68	63	5	4	1	1	3	2
069	MOSSANO	—	—	80	79	7	6	1	—	21	18
070	MUSSOLENTE	4	4	105	95	17	10	—	—	12	12
071	NANTO	—	—	107	100	11	6	2	1	24	15
072	NOGAROLE VICENTINO	—	—	73	66	21	7	—	—	3	2
073	NOVE	—	—	86	70	10	7	1	1	43	28
074	NOVENTA VICENTINA	—	—	185	161	33	13	7	7	89	43
075	ORGIANO	3	3	137	124	30	17	—	—	37	27
076	PEDEMONTE	—	—	2	2	—	—	—	—	—	—
077	PIANEZZE	1	1	78	54	5	3	—	—	4	3
078	PIOVENE ROCCHETTE	2	2	47	47	4	3	2	2	11	10
079	POIANA MAGGIORE	3	3	273	256	44	19	21	9	87	44
080	POSINA	—	—	57	30	—	—	—	—	13	6
081	POVE DEL GRAPPA	—	—	29	25	2	1	—	—	4	3
082	POZZOLEONE	—	—	154	139	40	11	3	3	37	35
083	QUINTO VICENTINO	1	1	155	146	20	13	3	2	33	29
084	RECOARO TERME	—	—	45	37	5	1	2	1	25	18
085	ROANA	1	1	70	58	13	10	6	5	61	48
086	ROMANO D'EZZELINO	5	4	114	100	22	7	5	3	44	33
087	ROSA'	3	2	176	152	5	3	7	2	73	45
088	ROSSANO VENETO	1	—	109	95	10	5	2	1	21	20
089	ROTZO	1	1	10	10	—	—	—	—	11	8
090	SALCEDO	1	1	45	44	8	6	1	1	7	7
091	SANDRIGO	4	4	213	194	41	24	6	5	69	55
092	SAN GERMANO DEI BERICI	1	1	58	55	1	1	2	1	28	25
093	SAN NAZARIO	1	1	3	3	—	—	—	—	—	—
094	SAN PIETRO MUSSOLINO	—	—	28	17	1	1	—	—	1	1
095	SANTORSO	6	6	75	65	7	3	—	—	9	7
096	SAN VITO DI LEGUZZANO	—	—	30	26	4	1	1	1	4	4
097	SARCEDO	2	1	109	97	23	12	3	3	22	22
098	SAREGO	1	1	174	156	20	13	4	4	26	20
099	SCHIAVON	2	2	141	131	22	13	1	1	11	9
100	SCHIO	4	4	188	155	26	9	14	10	38	31
101	SOLAGNA	2	2	9	6	1	1	1	1	5	4
102	SOSSANO	2	2	195	177	19	12	11	8	55	47
103	SOVIZZO	3	3	83	75	10	6	1	1	8	7
104	TEZZE SUL BRENTA	2	2	145	131	11	8	1	1	27	20
105	THIENE	21	17	121	104	18	5	9	6	31	28
106	TONEZZA DEL CIMONE	—	—	15	13	2	—	—	—	2	2
107	TORREBELVICINO	3	2	50	42	10	4	1	1	7	6
108	TORRI DI QUARTESOLO	5	5	139	118	17	15	3	3	16	15
110	TRISSINO	4	3	177	171	8	6	—	—	19	19
111	VALDAGNO	16	13	208	173	16	4	6	2	72	46
112	VALDASTICO	—	—	12	11	—	—	1	1	9	8
113	VALLI DEL PASUBIO	—	—	125	100	—	—	—	—	13	13
114	VALSTAGNA	—	—	2	—	—	—	1	—	4	3
115	VELO D'ASTICO	1	—	42	36	10	7	—	—	5	4
116	<b>VICENZA</b>	<b>70</b>	<b>58</b>	<b>585</b>	<b>526</b>	<b>59</b>	<b>29</b>	<b>75</b>	<b>52</b>	<b>196</b>	<b>164</b>
117	VILLAGA	4	4	137	129	10	4	1	1	25	25
118	VILLAVERLA	—	—	149	139	13	6	3	2	9	8
119	ZANE'	20	18	59	46	10	2	1	1	14	9
120	ZERMEGHEDO	—	—	20	17	—	—	—	—	2	2
121	ZOVENCEDO	—	—	21	20	—	—	—	—	1	1
122	ZUGLIANO	6	5	111	93	6	2	3	1	24	21
	<b>TOTALE PROVINCIA</b>	<b>445</b>	<b>373</b>	<b>13.202</b>	<b>11.680</b>	<b>1.695</b>	<b>906</b>	<b>490</b>	<b>370</b>	<b>3.467</b>	<b>2.859</b>

segue TAV. 9 — Popolazione residente attiva in condizione professionale, per sesso,  
settore di attività economica e posizione nella professione

## C — INDUSTRIE

Codice dei Comuni	COMUNI	POSIZIONE NELLA PROFESSIONE									
		IMPRENDITORI E LIBERI PROFESSIONISTI		LAVORATORI IN PROPRIO		COADIUVANTI		DIRIGENTI E IMPIEGATI		LAVORATORI DIPENDENTI	
		MF	M	MF	M	MF	M	MF	M	MF	M
001	AGUGLIARO	10	8	20	17	3	2	14	8	164	93
002	ALBETTONI	4	4	31	29	—	—	22	12	257	164
003	ALONTE	3	3	13	12	1	—	4	2	94	62
004	ALTAVILLA VICENTINA	40	34	102	78	6	2	247	152	997	654
005	ALTISSIMO	5	4	70	61	8	4	15	6	421	297
006	ARCUGNANO	49	43	90	74	12	8	93	56	778	524
007	ARSIERO	8	8	66	63	6	4	95	56	587	412
008	ARZIGNANO	201	172	455	375	79	42	875	517	4.019	2.659
009	ASIAGO	78	75	128	116	25	15	64	41	569	458
010	ASIGLIANO VENETO	5	4	24	21	6	5	10	7	121	72
011	BARBARANO VICENTINO	21	20	65	55	11	5	73	38	564	365
012	BASSANO DEL GRAPPA	313	271	721	612	108	62	1.455	961	4.659	3.076
013	BOLZANO VICENTINO	32	31	96	90	14	7	98	63	762	458
014	BREGANZE	17	15	96	77	14	6	165	95	928	507
015	BRENDOLA	23	20	165	155	18	4	128	76	1.058	693
016	BRESSANVIDO	14	13	60	49	11	3	49	31	426	268
017	BROGLIANO	14	11	66	56	8	5	52	32	596	360
018	CALDOGNO	43	39	194	159	25	15	282	166	1.237	734
019	CALTRANO	19	17	34	32	5	2	61	44	531	324
020	CALVENE	6	5	20	19	—	—	17	13	274	206
021	CAMISANO VICENTINO	42	39	159	141	32	16	145	85	1.084	714
022	CAMPIGLIA DEI BERICI	9	9	54	49	6	2	37	20	190	126
023	CAMPOLONGO SUL BRENTA	1	1	12	12	1	1	19	12	144	96
024	CARRE'	29	23	47	38	7	5	73	39	547	333
025	CARTIGLIANO	20	20	91	84	11	5	81	43	687	436
026	CASSOLA	68	59	267	220	29	17	336	214	1.634	1.075
027	CASTEGNERO	8	7	55	42	2	2	48	31	370	223
028	CASTELGOMBERTO	12	10	121	104	9	3	130	80	1.013	596
029	CHIAMPO	207	186	371	308	44	30	348	182	2.467	1.749
030	CHIUPPANO	21	20	62	60	13	8	85	55	571	332
031	CISMON DEL GRAPPA	2	2	22	16	—	—	11	10	199	154
032	COGOLLO DEL CENGIO	16	14	56	45	8	5	83	64	721	432
033	CONCO	25	23	91	88	6	4	13	4	375	232
034	CORNEDO VICENTINO	66	62	293	233	34	20	270	148	2.191	1.285
035	COSTABISSARA	34	32	118	104	18	9	121	65	640	448
036	CREAZZO	88	74	219	181	35	15	357	245	1.362	949
037	CRESPADORO	8	8	23	22	3	1	15	5	234	174
038	DUEVILLE	48	42	270	233	32	15	349	215	2.180	1.352
039	ENEGO	11	11	59	58	7	5	16	11	393	309
040	FARA VICENTINO	12	10	51	40	13	6	64	43	699	495
041	FOZA	1	1	18	17	1	1	2	1	157	110
042	GALLIO	6	5	37	35	2	2	16	8	263	227
043	GAMBELLARA	15	12	70	56	11	5	79	47	573	344
044	GAMBUGLIANO	2	2	16	16	—	—	8	4	118	81
045	GRANCONA	7	7	45	42	5	4	16	6	297	206
046	GRISIGNANO DI ZOCCO	18	15	78	69	9	5	69	34	514	333
047	GRUMOLO DELLE ABBADESSE	26	25	59	52	7	3	67	38	438	305
048	ISOLA VICENTINA	31	30	203	189	22	12	163	102	1.365	862
049	LAGHI	1	1	—	—	—	—	1	1	48	38
050	LASTE BASSE	2	2	6	6	—	—	5	3	42	37
051	LONGARE	59	55	85	72	19	14	117	60	987	640
052	LONIGO	62	57	158	140	20	12	344	226	1.769	1.142
053	LUGO DI VICENZA	15	14	47	42	4	1	94	51	887	619
054	LUSIANA	28	27	90	72	10	6	33	21	484	334
055	MALO	101	82	293	266	32	17	318	179	2.256	1.493
056	MARANO VICENTINO	65	57	176	157	40	18	321	196	1.876	1.266
057	MAROSTICA	135	117	303	266	41	20	440	216	2.311	1.362
058	MASON VICENTINO	32	25	31	29	14	9	69	36	587	332
059	MOLVENA	20	19	66	56	11	8	50	36	445	267
060	MONTEBELLO VICENTINO	34	30	116	99	14	5	188	110	915	617
061	MONTECCHIO MAGGIORE	135	118	388	330	57	35	1.027	617	3.725	2.526
062	MONTECCHIO PRECALCINO	29	25	104	96	13	8	81	51	832	536

*segue TAV. 9* — **Popolazione residente attiva in condizione professionale, per sesso, settore di attività economica e posizione nella professione**

**C — INDUSTRIE**

Codice dei Comuni	COMUNI	POSIZIONE NELLA PROFESSIONE									
		IMPRENDITORI E LIBERI PROFESSIONISTI		LAVORATORI IN PROPRIO		COADIUVANTI		DIRIGENTI E IMPIEGATI		LAVORATORI DIPENDENTI	
		MF	M	MF	M	MF	M	MF	M	MF	M
063	MONTE DI MALO	12	10	60	52	9	6	58	32	635	417
064	MONTEGALDA	10	9	60	51	7	6	42	23	435	291
065	MONTEGALDELLA	9	9	24	19	4	1	25	9	247	151
066	MONTEVIALE	13	11	23	19	1	—	37	17	240	176
067	MONTICELLO CONTE OTTO	48	42	179	154	21	7	255	135	1.142	709
068	MONTORSO VICENTINO	14	11	98	78	8	3	73	34	612	417
069	MOSSANO	3	3	17	17	1	1	14	9	300	190
070	MUSSOLENTI	44	41	194	156	24	11	121	71	1.143	745
071	NANTO	9	9	30	28	5	2	46	25	379	232
072	NOGAROLE VICENTINO	—	—	13	11	2	2	2	2	191	126
073	NOVE	33	28	201	163	43	18	82	38	1.236	726
074	NOVENTA VICENTINA	57	53	145	119	29	16	192	138	1.198	759
075	ORGIANO	16	15	58	56	12	7	38	22	412	284
076	PEDEMONTI	2	2	34	33	9	7	7	5	157	116
077	PIANEZZE	11	9	75	62	6	5	48	30	400	229
078	PIOVENE ROCCHETTE	44	41	170	139	19	12	299	199	1.551	996
079	POIANA MAGGIORE	32	25	79	71	9	7	33	20	582	347
080	POSINA	5	5	29	25	1	—	10	6	128	101
081	POVE DEL GRAPPA	13	11	36	34	4	1	55	36	303	195
082	POZZOLEONE	10	10	83	73	18	10	39	16	393	236
083	QUINTO VICENTINO	17	14	84	76	12	7	78	51	639	347
084	RECOARO TERME	19	15	128	115	12	6	218	155	1.870	1.266
085	ROANA	29	27	95	87	16	14	34	26	308	253
086	ROMANO D'EZZELINO	57	54	245	225	38	22	283	166	1.841	1.237
087	ROSA'	152	134	347	331	51	31	242	127	2.091	1.350
088	ROSSANO VENETO	43	39	265	224	48	20	151	71	1.322	817
089	ROTZO	2	2	10	9	2	2	3	1	48	36
090	SALCEDO	3	3	25	19	6	4	12	9	224	144
091	SANDRIGO	82	76	163	146	21	13	182	93	1.252	787
092	SAN GERMANO DEI BERICI	7	7	34	32	3	1	7	2	196	137
093	SAN NAZARIO	16	16	20	19	4	2	42	34	345	219
094	SAN PIETRO MUSSOLINO	13	12	61	48	4	—	24	9	299	220
095	SANTORSO	17	16	83	76	4	2	190	109	999	677
096	SAN VITO DI LEGUZZANO	21	19	70	61	3	1	112	60	693	454
097	SARCEDO	25	25	103	92	32	18	162	92	1.056	647
098	SAREGO	34	31	92	75	12	3	140	93	973	621
099	SCHIAVON	13	12	65	62	13	8	45	29	379	238
100	SCHIO	251	219	652	563	77	43	1.945	1.275	5.739	3.746
101	SOLAGNA	9	8	27	24	1	—	27	16	297	217
102	SOSSANO	39	36	90	77	24	16	92	52	544	342
103	SOVIZZO	16	14	116	107	20	13	132	88	685	460
104	TEZZE SUL BRENTA	86	76	265	223	36	20	160	85	1.696	1.087
105	THIENE	123	111	358	299	47	24	766	501	2.697	1.672
106	TONEZZA DEL CIMONE	3	3	21	17	—	—	10	7	85	70
107	TORREBELVICINO	20	18	112	98	23	15	195	111	1.257	730
108	TORRI DI QUARTESOLO	47	42	184	160	18	9	258	164	1.202	792
110	TRISSINO	88	78	265	232	36	19	154	95	1.416	923
111	VALDAGNO	168	150	407	340	42	23	1.509	929	5.686	3.196
112	VALDASTICO	14	13	51	50	2	2	33	15	341	263
113	VALLI DEL PASUBIO	8	8	75	64	7	6	74	48	837	593
114	VALSTAGNA	2	2	43	40	1	1	37	20	389	278
115	VELO D'ASTICO	35	31	28	24	6	2	66	49	501	354
116	<b>VICENZA</b>	<b>489</b>	<b>432</b>	<b>1.564</b>	<b>1.335</b>	<b>174</b>	<b>85</b>	<b>3.813</b>	<b>2.416</b>	<b>9.917</b>	<b>6.860</b>
117	VILLAGA	17	15	34	32	4	1	19	8	355	210
118	VILLAVERLA	15	14	148	127	19	6	129	69	921	601
119	ZANE'	23	20	146	125	13	7	189	107	917	602
120	ZERMEGHEDO	7	6	26	21	1	—	26	12	215	132
121	ZOVENCEDO	7	7	10	9	2	2	8	5	191	145
122	ZUGLIANO	78	65	70	60	15	10	150	108	1.186	792
	<b>TOTALE PROVINCIA</b>	<b>4.936</b>	<b>4.389</b>	<b>15.536</b>	<b>13.419</b>	<b>2.083</b>	<b>1.125</b>	<b>23.121</b>	<b>14.164</b>	<b>120.925</b>	<b>78.531</b>

segue TAV. 9 — Popolazione residente attiva in condizione professionale, per sesso,  
settore di attività economica e posizione nella professione

## D — ALTRE ATTIVITÀ

Codice dei Comuni	COMUNI	POSIZIONE NELLA PROFESSIONE									
		IMPRENDITORI E LIBERI PROFESSIONISTI		LAVORATORI IN PROPRIO		COADIUVANTI		DIRIGENTI E IMPIEGATI		LAVORATORI DIPENDENTI	
		MF	M	MF	M	MF	M	MF	M	MF	M
001	AGUGLIARO	8	7	34	27	4	—	38	20	42	23
002	ALBETTONE	9	7	51	34	4	3	43	25	96	39
003	ALONTE	4	4	16	13	6	1	19	7	28	21
004	ALTAVILLA VICENTINA	74	58	154	105	44	11	351	199	316	219
005	ALTISSIMO	4	4	34	20	11	4	25	14	40	25
006	ARCUGNANO	60	52	101	70	31	10	246	124	307	184
007	ARSIERO	17	14	135	80	46	16	160	65	137	77
008	ARZIGNANO	216	185	589	408	183	51	910	404	702	395
009	ASIAGO	88	64	332	209	137	49	478	243	424	226
010	ASIGLIANO VENETO	3	2	15	10	4	3	18	12	30	17
011	BARBARANO VICENTINO	26	26	107	79	30	7	123	62	117	75
012	BASSANO DEL GRAPPA	614	545	1.212	816	382	132	3.175	1.547	1.983	1.154
013	BOLZANO VICENTINO	24	19	116	77	40	19	174	100	249	162
014	BREGANZE	47	39	181	120	61	21	291	154	294	140
015	BRENDOLA	49	43	135	104	42	15	128	66	169	101
016	BRESSANVIDO	10	10	81	60	21	10	95	48	72	60
017	BROGLIANO	4	4	44	31	19	6	38	19	60	37
018	CALDOGNO	108	83	266	189	76	26	491	278	385	261
019	CALTRANO	9	9	61	33	14	6	73	30	72	45
020	CALVENE	8	7	31	16	1	—	38	17	49	21
021	CAMISANO VICENTINO	60	57	260	195	96	30	333	159	277	178
022	CAMPIGLIA DEI BERICI	8	7	32	26	8	1	62	34	84	41
023	CAMPOLONGO SUL BRENTA	2	2	15	8	6	1	35	16	41	30
024	CARRE'	27	24	66	48	9	3	97	50	90	52
025	CARTIGLIANO	14	12	85	56	21	7	87	33	131	85
026	CASSOLA	152	130	342	245	100	41	613	308	546	350
027	CASTEGNERO	9	7	59	49	17	8	60	30	62	47
028	CASTELGOMBERTO	17	13	137	98	48	18	145	74	156	108
029	CHIAMPO	53	48	236	146	60	25	263	114	286	171
030	CHIUPPANO	21	17	77	47	21	8	80	37	68	41
031	CISMON DEL GRAPPA	6	5	55	35	8	1	50	26	72	50
032	COGOLLO DEL CENGIO	22	16	71	34	20	7	113	47	101	43
033	CONCO	9	6	72	40	27	8	67	28	79	50
034	CORNEDO VICENTINO	62	54	257	175	77	26	332	134	382	208
035	COSTABISSARA	55	47	146	105	37	10	265	130	252	164
036	CREAZZO	154	126	241	162	79	35	618	334	568	355
037	CRESPADORO	4	3	32	23	3	—	47	25	69	35
038	DUEVILLE	91	81	335	238	106	34	642	320	695	416
039	ENEGO	11	10	98	53	42	12	55	24	80	41
040	FARA VICENTINO	18	16	76	46	26	14	96	46	113	44
041	FOZA	3	3	28	19	11	3	15	8	15	9
042	GALLIO	12	10	84	54	25	11	72	46	156	79
043	GAMBELLARA	20	20	81	58	27	8	125	54	164	110
044	GAMBUGLIANO	2	2	16	10	7	2	11	9	37	15
045	GRANCONA	5	5	47	37	23	5	31	17	57	38
046	GRISIGNANO DI ZOCCO	35	31	114	89	45	20	157	79	195	144
047	GRUMOLO DELLE ABBADESSE	26	22	94	59	26	14	116	58	146	100
048	ISOLA VICENTINA	21	20	165	118	55	20	218	105	259	143
049	LAGHI	1	1	3	2	3	—	2	1	8	3
050	LASTEBASSE	2	2	14	9	2	1	13	7	12	7
051	LONGARE	28	26	157	108	35	15	229	117	258	182
052	LONIGO	93	82	324	214	102	29	724	402	644	398
053	LUGO DI VICENZA	24	20	86	53	26	7	94	41	80	41
054	LUSIANA	16	12	111	69	38	11	101	48	96	66
055	MALO	61	52	271	189	89	25	450	193	393	219
056	MARANO VICENTINO	43	40	186	123	58	22	271	108	246	109
057	MAROSTICA	127	118	355	233	130	43	553	254	487	294
058	MASON VICENTINO	19	18	81	56	20	7	98	36	103	69
059	MOLVENA	13	8	49	31	25	12	58	21	64	42
060	MONTEBELLO VICENTINO	42	34	135	92	47	12	207	91	172	117
061	MONTECCHIO MAGGIORE	194	161	620	454	180	76	915	439	1.031	596
062	MONTECCHIO PRECALCINO	28	26	112	80	21	10	140	63	224	129



segue TAV. 9 — Popolazione residente attiva in condizione professionale, per sesso,  
settore di attività economica e posizione nella professione

## D — ALTRE ATTIVITÀ

ISTITUTO CENTRALE DI STATISTICA  
UFF. REGIONALE per la CAMPANIA  
BIBLIOTECA  
Prot. \_\_\_\_\_ Pos. \_\_\_\_\_  
Napoli \_\_\_\_\_ 19 \_\_\_\_\_

Codice dei Comuni	COMUNI	POSIZIONE NELLA PROFESSIONE									
		IMPRENDITORI E LIBERI PROFESSIONISTI		LAVORATORI IN PROPRIO		COADIUVANTI		DIRIGENTI E IMPIEGATI		LAVORATORI DIPENDENTI	
		MF	M	MF	M	MF	M	MF	M	MF	M
063	MONTE DI MALO	14	14	57	29	14	7	67	33	96	60
064	MONTEGALDA	22	20	95	69	22	5	109	61	153	83
065	MONTEGALDELLA	1	1	9	4	5	2	42	22	26	13
066	MONTEVIALE	33	28	43	29	19	6	83	43	121	70
067	MONTICELLO CONTE OTTO	65	58	214	153	52	12	432	232	319	215
068	MONTORSO VICENTINO	13	11	63	47	22	9	55	18	70	45
069	MOSSANO	7	6	27	19	1	1	24	11	65	44
070	MUSSOLENTI	39	34	150	105	45	17	190	100	171	105
071	NANTO	8	8	55	41	14	7	58	27	74	53
072	NOGAROLE VICENTINO	—	—	8	6	4	1	8	7	13	10
073	NOVE	21	19	61	39	26	11	138	77	190	109
074	NOVENTA VICENTINA	64	53	265	207	90	30	408	202	436	244
075	ORGIANO	25	23	80	54	24	10	107	45	121	58
076	PEDEMONTE	2	2	22	13	6	4	24	13	28	14
077	PIANEZZE	6	4	46	35	2	1	42	22	61	34
078	PIOVENE ROCCHETTE	50	44	212	126	76	24	384	172	301	152
079	POIANA MAGGIORE	20	14	94	72	27	10	141	65	138	76
080	POSINA	1	1	24	11	6	3	14	7	18	8
081	POVE DEL GRAPPA	22	17	56	39	21	9	109	58	103	63
082	POZZOLEONE	6	6	64	51	19	4	54	24	51	34
083	QUINTO VICENTINO	33	27	103	75	34	13	197	108	138	91
084	RECOARO TERME	45	38	254	166	93	35	241	112	364	212
085	ROANA	48	39	178	103	86	34	181	83	246	132
086	ROMANO D'EZZELINO	91	80	347	246	84	29	502	280	537	326
087	ROSA'	83	68	322	227	94	29	413	186	532	347
088	ROSSANO VENETO	34	31	222	177	105	28	170	75	217	145
089	ROTZO	3	3	24	11	5	2	30	10	53	32
090	SALCEDO	3	3	26	16	7	1	18	9	19	14
091	SANDRIGO	91	77	266	194	75	28	323	157	343	189
092	SAN GERMANO DEI BERICI	5	3	13	11	3	1	24	12	26	14
093	SAN NAZARIO	7	3	33	16	21	9	66	38	88	56
094	SAN PIETRO MUSSOLINO	3	3	40	22	10	3	17	5	23	11
095	SANTORSO	55	47	134	80	27	11	192	72	260	127
096	SAN VITO DI LEGUZZANO	21	16	79	52	13	3	94	37	105	50
097	SARCEDO	25	21	122	92	19	7	148	65	186	122
098	SAREGO	29	23	116	82	19	8	122	72	134	76
099	SCHIAVON	12	11	52	36	17	5	72	32	84	48
100	SCHIO	434	389	1.067	733	331	95	2.365	991	1.504	777
101	SOLAGNA	15	11	37	24	8	3	64	39	106	59
102	SOSSANO	31	25	137	97	37	16	135	67	146	105
103	SOVIZZO	39	36	121	76	29	8	217	115	178	127
104	TEZZE SUL BRENTA	67	62	264	200	110	56	229	122	274	191
105	THIENE	331	293	680	500	228	87	1.478	690	1.006	575
106	TONEZZA DEL CIMONE	7	5	36	20	17	7	17	8	30	21
107	TORREBELVICINO	24	23	120	77	36	16	143	64	171	94
108	TORRI DI QUARTESOLO	88	77	237	187	80	30	660	321	488	324
110	TRISSINO	32	28	156	106	51	16	196	95	190	125
111	VALDAGNO	258	218	797	553	202	69	1.750	728	1.207	686
112	VALDASTICO	8	6	59	31	6	1	55	27	42	20
113	VALLI DEL PASUBIO	9	6	102	64	28	14	78	36	156	107
114	VALSTAGNA	10	10	47	25	7	2	82	42	85	40
115	VELO D'ASTICO	6	5	59	30	19	7	99	39	57	19
116	VICENZA	1.947	1.649	3.187	2.171	906	325	13.938	7.210	7.305	4.723
117	VILLAGA	10	9	28	23	5	—	33	17	34	25
118	VILLAVERLA	16	14	119	81	35	11	135	57	164	101
119	ZANE'	41	33	172	120	64	18	246	122	249	153
120	ZERMEGHEDO	3	2	24	16	5	—	27	16	31	18
121	ZOVENCEDO	3	2	10	6	1	—	13	6	36	20
122	ZUGLIANO	38	33	156	99	34	7	166	66	191	99
	<b>TOTALE PROVINCIA</b>	<b>7.416</b>	<b>6.368</b>	<b>21.111</b>	<b>14.481</b>	<b>6.408</b>	<b>2.239</b>	<b>42.999</b>	<b>21.070</b>	<b>34.131</b>	<b>20.592</b>

TAV. 10 - Popolazione residente attiva in condizione professionale,

Codice dei Comuni	COMUNI	CLASSI								
		14 - 19			20 - 29			30 - 54		
		Agricoltura, caccia, foreste e pesca	Industrie	Altre attività	Agricoltura, caccia, foreste e pesca	Industrie	Altre attività	Agricoltura, caccia, foreste e pesca	Industrie	Altre attività
001	AGUGLIARO	3	26	5	18	91	37	76	81	74
002	ALBETTONE	15	78	29	37	105	69	103	119	87
003	ALONTE	2	25	4	12	49	29	41	38	33
004	ALTAVILLA VICENTINA	3	220	47	2	414	240	39	697	590
005	ALTISSIMO	3	93	1	6	185	37	57	229	67
006	ARCUGNANO	8	176	74	23	323	201	116	476	403
007	ARSIERO	5	75	18	13	217	104	52	428	315
008	ARZIGNANO	13	858	152	41	1.654	717	243	2.828	1.474
009	ASIAGO	14	99	66	56	262	366	149	413	838
010	ASIGLIANO VENETO	1	41	3	10	58	22	67	60	40
011	BARBARANO VICENTINO	10	134	21	25	285	90	110	287	232
012	BASSANO DEL GRAPPA	14	940	351	68	2.105	1.788	256	3.740	4.416
013	BOLZANO VICENTINO	12	171	49	34	313	180	138	488	331
014	BREGANZE	24	200	54	145	453	238	513	527	497
015	BRENDOLA	8	252	29	15	403	121	124	685	326
016	BRESSANVIDO	10	102	14	23	176	78	99	256	153
017	BROGLIANO	2	124	7	4	246	48	43	339	92
018	CALDOGNO	8	277	63	24	591	319	110	853	866
019	CALTRANO	—	85	9	2	185	65	21	359	138
020	CALVENE	2	43	11	5	88	36	25	177	72
021	CAMISANO VICENTINO	15	301	60	45	483	288	281	616	582
022	CAMPIGLIA DEI BERICI	4	30	11	22	128	69	76	129	99
023	CAMPOLONGO SUL BRENTA	—	18	1	1	46	33	6	102	60
024	CARRE'	2	96	10	9	189	78	52	394	174
025	CARTIGLIANO	2	167	24	3	296	96	40	380	182
026	CASSOLA	5	375	124	16	678	468	74	1.162	1.030
027	CASTEGNERO	3	96	8	14	164	71	94	199	114
028	CASTELGOMBERTO	7	217	20	20	408	129	88	610	293
029	CHIAMPO	4	544	81	12	1.139	258	60	1.605	492
030	CHIUPPANO	—	81	21	3	221	56	24	418	172
031	CISMON DEL GRAPPA	1	38	8	3	65	45	19	111	109
032	COGOLLO DEL CENGIO	3	78	13	4	266	86	25	506	196
033	CONCO	6	106	11	16	155	68	41	224	142
034	CORNEDO VICENTINO	3	342	61	6	854	319	83	1.555	655
035	COSTABISSARA	2	145	42	11	269	200	57	471	459
036	CREAZZO	8	285	105	16	524	394	40	1.157	1.040
037	CRESPADORO	7	56	10	12	106	52	76	114	77
038	DUEVILLE	8	417	115	30	885	607	110	1.472	1.026
039	ENEGO	6	100	7	11	152	83	54	204	144
040	FARA VICENTINO	2	138	29	32	272	103	143	386	163
041	FOZA	1	33	2	5	78	20	29	54	42
042	GALLIO	6	47	42	16	94	94	39	160	184
043	GAMBELLARA	6	147	23	26	305	86	90	268	265
044	GAMBUGLIANO	4	26	7	10	52	29	30	58	32
045	GRANCONA	1	80	10	8	133	51	50	147	90
046	GRISIGNANO DI ZOCCO	9	160	35	21	221	148	111	284	331
047	GRUMOLO DELLE ABBADESSE	7	122	29	12	201	115	82	251	236
048	ISOLA VICENTINA	18	326	37	47	569	211	108	809	401
049	LAGHI	—	4	4	—	19	4	19	23	7
050	LASTEBASSE	1	10	2	—	16	10	2	26	29
051	LONGARE	12	235	47	23	381	231	145	602	373
052	LONIGO	22	317	63	90	843	445	355	1.081	1.146
053	LUGO DI VICENZA	—	149	13	5	348	87	44	503	193
054	LUSIANA	5	86	17	10	220	94	54	304	196
055	MALO	15	473	68	33	957	374	224	1.454	731
056	MARANO VICENTINO	4	335	60	5	700	272	63	1.341	409
057	MAROSTICA	11	448	71	42	918	433	217	1.691	976
058	MASON VICENTINO	8	144	17	24	259	109	141	301	160
059	MOLVENA	6	96	18	7	189	54	71	285	121
060	MONTEBELLO VICENTINO	7	209	23	31	433	147	135	584	363
061	MONTECCHIO MAGGIORE	11	734	224	29	1.598	793	137	2.730	1.699
062	MONTECCHIO PRECALCINO	8	181	48	12	304	132	59	531	303

## per sesso, classe di età e settore di attività economica

## TOTALE

DI ETÀ (anni)												Codice dei Comuni
55 - 59			60 - 64			65 e più			TOTALE			
Agricoltura, caccia, foreste e pesca	Industrie	Altre attività	Agricoltura, caccia, foreste e pesca	Industrie	Altre attività	Agricoltura, caccia, foreste e pesca	Industrie	Altre attività	Agricoltura, caccia, foreste e pesca	Industrie	Altre attività	
17	10	5	10	2	4	17	1	1	141	211	126	001
24	9	11	13	3	4	9	—	3	201	314	203	002
15	2	6	7	1	—	2	—	1	79	115	73	003
10	51	42	3	8	13	12	2	7	69	1.392	939	004
21	12	7	6	—	1	5	—	1	98	519	114	005
25	42	44	11	5	11	7	—	12	190	1.022	745	006
14	31	32	3	9	13	1	2	13	88	762	495	007
52	250	154	28	31	50	26	8	53	403	5.629	2.600	008
37	67	97	13	15	47	5	8	45	274	864	1.459	009
15	7	3	7	—	—	3	—	2	103	166	70	010
29	20	28	14	5	18	8	3	14	196	734	403	011
60	371	479	28	61	178	22	39	154	448	7.256	7.366	012
24	24	30	9	4	8	13	2	5	230	1.002	603	013
86	26	46	35	11	15	33	3	24	836	1.220	874	014
32	49	33	8	1	7	17	2	7	204	1.392	523	015
29	21	18	9	3	8	12	2	8	182	560	279	016
18	23	11	8	3	3	2	1	4	77	736	165	017
30	55	54	7	5	15	6	—	9	185	1.781	1.326	018
5	16	10	2	5	5	1	—	2	31	650	229	019
4	6	4	5	2	1	1	1	3	42	317	127	020
82	46	55	35	8	25	32	8	16	490	1.462	1.026	021
22	7	13	5	—	2	4	2	—	133	296	194	022
3	10	4	—	1	—	—	—	1	10	177	99	023
12	22	19	4	—	3	2	2	5	81	703	289	024
15	36	21	7	8	9	7	3	6	74	890	338	025
32	99	79	6	16	34	5	4	18	138	2.334	1.753	026
12	17	9	6	5	3	8	2	2	137	483	207	027
21	42	36	8	7	12	4	1	13	148	1.285	503	028
22	123	43	13	15	15	5	11	9	116	3.437	898	029
4	26	8	1	3	5	1	3	5	33	752	267	030
3	20	19	2	—	7	—	—	3	28	234	191	031
3	34	16	3	—	8	—	—	8	38	884	327	032
11	23	15	2	2	12	1	—	6	77	510	254	033
28	87	45	15	12	15	6	4	15	141	2.854	1.110	034
21	32	34	14	9	13	3	5	7	108	931	755	035
14	73	85	5	15	23	5	7	13	88	2.061	1.660	036
29	6	8	10	1	6	2	—	2	136	283	155	037
40	87	76	17	11	27	9	7	18	214	2.879	1.869	038
12	29	33	6	1	10	2	—	9	91	486	286	039
44	39	15	22	4	13	11	—	6	254	839	329	040
9	13	1	2	1	2	5	—	5	51	179	72	041
18	21	21	3	2	2	1	—	6	83	324	349	042
24	24	25	11	3	11	15	1	7	172	748	417	043
12	7	2	3	1	1	1	—	2	60	144	73	044
24	6	9	4	4	3	—	—	—	87	370	163	045
24	16	19	20	6	7	14	1	6	199	688	546	046
25	18	16	9	4	8	9	1	4	144	597	408	047
38	71	46	17	5	18	7	4	5	235	1.784	718	048
12	4	2	2	—	—	—	—	—	33	50	17	049
1	2	2	1	1	—	—	—	—	5	55	43	050
30	42	29	13	7	13	17	—	14	240	1.267	707	051
67	79	123	23	15	56	22	18	54	579	2.353	1.887	052
11	43	6	4	2	7	4	2	4	68	1.047	310	053
21	32	23	9	3	13	6	—	19	105	645	362	054
46	98	50	20	11	17	11	7	24	349	3.000	1.264	055
21	89	34	8	9	18	6	4	11	107	2.478	804	056
59	139	98	28	18	40	19	16	34	376	3.230	1.652	057
47	25	25	11	2	3	8	2	7	239	733	321	058
32	19	12	13	1	3	5	2	1	134	592	209	059
23	37	41	13	2	14	4	2	15	213	1.267	603	060
43	231	138	21	30	57	22	9	29	263	5.332	2.940	061
18	35	24	7	5	8	5	3	10	109	1.059	525	062

## segue TAV. 10 — Popolazione residente attiva in condizione professionale,

Codice dei Comuni	COMUNI	CLASSI								
		14 - 19			20 - 29			30 - 54		
		Agricoltura, caccia, foreste e pesca	Industrie	Altre attività	Agricoltura, caccia, foreste e pesca	Industrie	Altre attività	Agricoltura, caccia, foreste e pesca	Industrie	Altre attività
063	MONTE DI MALO	11	158	10	20	244	96	75	340	120
064	MONTÉGALDA	10	112	33	32	215	89	96	207	235
065	MONTÉGALDELLA	6	65	1	14	110	26	111	126	45
066	MONTEVIALE	5	54	26	10	87	78	30	152	168
067	MONTICELLO CONTE OTTO	7	212	56	11	472	291	66	919	677
068	MONTORSO VICENTINO	2	153	18	12	231	59	40	388	126
069	MOSSANO	10	88	17	22	103	40	48	132	58
070	MUSSOLENTE	4	308	26	23	458	167	70	699	348
071	NANTO	4	72	17	20	196	64	80	177	106
072	NOGAROLE VICENTINO	4	46	4	6	89	9	29	65	16
073	NOVE	8	194	40	21	454	132	73	842	227
074	NOVENTA VICENTINA	9	195	53	35	527	293	168	828	768
075	ORGIANO	9	88	14	23	174	110	125	251	196
076	PEDEMONTE	—	27	5	—	62	24	1	107	42
077	PIANEZZE	1	95	10	9	126	40	49	302	96
078	PIOVENE ROCCHETTE	3	212	67	13	542	324	37	1.249	556
079	POIANA MAGGIORE	22	127	34	49	257	137	248	322	221
080	POSINA	2	22	7	2	56	12	40	87	32
081	POVE DEL GRAPPA	1	63	24	2	90	62	23	240	198
082	POZZOLEONE	13	104	17	46	192	51	126	225	104
083	QUINTO VICENTINO	18	132	35	39	255	142	114	404	290
084	RECOARO TERME	4	289	64	11	627	297	48	1.201	538
085	ROANA	15	66	37	28	147	193	66	227	400
086	ROMANO D'EZZELINO	12	418	137	20	771	388	102	1.174	933
087	ROSA'	18	581	100	39	913	436	117	1.241	788
088	ROSSANO VENETO	8	361	49	19	489	173	67	886	444
089	ROTZO	5	11	1	3	16	41	10	32	60
090	SALCEDO	5	67	4	9	87	21	37	103	38
091	SANDRIGO	21	329	81	45	562	321	200	720	578
092	SAN GERMANO DEI BERICI	3	51	8	9	96	22	56	93	35
093	SAN NAZARIO	—	60	11	1	109	64	1	221	113
094	SAN PIETRO MUSSOLINO	2	93	4	2	119	27	22	178	51
095	SANTORSO	3	135	43	13	350	178	59	758	404
096	SAN VITO DI LEGUZZANO	—	116	16	5	253	111	20	494	168
097	SARCEDO	11	244	28	19	451	146	79	645	292
098	SAREGO	9	196	17	33	417	136	132	571	232
099	SCHIAVON	7	100	11	20	188	66	107	205	137
100	SCHIO	6	798	246	29	2.043	1.508	145	5.364	3.435
101	SOLAGNA	1	55	30	4	115	56	7	157	127
102	SOSSANO	12	133	28	40	278	123	161	342	286
103	SOVIZZO	2	141	31	6	293	161	60	498	360
104	TEZZE SUL BRENTA	6	446	78	22	771	262	95	944	501
105	THIENE	6	577	187	23	1.172	929	126	2.025	2.212
106	TONEZZA DEL CIMONE	2	9	8	2	46	34	7	44	58
107	TORREBELVICINO	1	191	21	4	450	161	50	903	260
108	TORRI DI QUARTESOLO	8	308	86	21	500	478	103	838	888
110	TRISSINO	9	306	38	16	580	171	113	1.006	365
111	VALDAGNO	9	650	196	29	1.852	1.125	176	5.048	2.518
112	VALDASTICO	1	58	7	7	138	47	12	214	94
113	VALLI DEL PASUBIO	—	143	16	4	334	77	93	485	237
114	VALSTAGNA	1	52	5	1	123	73	5	262	128
115	VELO D'ASTICO	4	78	8	5	149	60	37	374	140
116	VICENZA	48	1.951	1.160	110	4.404	6.602	568	8.622	16.678
117	VILLAGA	4	109	11	17	158	28	91	140	58
118	VILLAVERLA	5	209	27	17	415	135	94	557	281
119	ZANE'	2	173	45	7	378	233	71	687	455
120	ZERMEGHEDO	—	51	1	—	91	26	17	120	46
121	ZOVENCEDO	—	43	5	—	83	18	12	82	34
122	ZUGLIANO	6	214	39	21	420	161	83	790	334
	<b>TOTALE PROVINCIA</b>	<b>812</b>	<b>24.350</b>	<b>6.026</b>	<b>2.375</b>	<b>49.669</b>	<b>29.561</b>	<b>10.928</b>	<b>84.695</b>	<b>65.875</b>

## per sesso, classe di età e settore di attività economica

## TOTALE

DI ETÀ (anni)												Codice dei Comuni
55 - 59			60 - 64			65 e più			TOTALE			
Agricoltura, caccia, foreste e pesca	Industrie	Altre attività	Agricoltura, caccia, foreste e pesca	Industrie	Altre attività	Agricoltura, caccia, foreste e pesca	Industrie	Altre attività	Agricoltura, caccia, foreste e pesca	Industrie	Altre attività	
18	32	12	11	—	5	7	—	5	142	774	248	063
33	16	19	17	4	14	9	—	11	197	554	401	064
18	6	6	6	1	1	9	1	4	164	309	83	065
8	19	17	5	1	3	6	1	7	64	314	299	066
21	38	33	10	4	21	12	—	4	127	1.645	1.082	067
14	30	8	7	1	4	4	2	8	79	805	223	068
16	11	4	12	1	1	1	—	4	109	335	124	069
22	49	22	10	9	21	9	3	11	138	1.526	595	070
18	23	12	15	1	5	7	—	5	144	469	209	071
23	8	2	14	—	2	21	—	—	97	208	33	072
20	76	22	7	20	4	11	9	11	140	1.595	436	073
54	57	92	32	11	29	16	3	28	314	1.621	1.263	074
34	17	17	10	3	13	6	3	7	207	536	357	075
—	12	5	—	—	4	1	1	2	2	209	82	076
19	13	7	8	1	2	2	3	2	88	540	157	077
7	73	48	5	6	17	1	1	11	66	2.083	1.023	078
60	21	21	28	5	5	21	3	2	428	735	420	079
17	7	6	8	1	6	1	—	—	70	173	63	080
5	16	18	4	—	5	—	2	4	35	411	311	081
32	20	13	13	1	7	4	1	2	234	543	194	082
15	33	21	15	3	10	11	3	7	212	830	505	083
8	123	67	5	6	19	1	1	12	77	2.247	997	084
32	29	63	4	8	20	6	5	26	151	482	739	085
27	87	63	14	11	28	15	3	12	190	2.464	1.561	086
55	128	70	21	15	29	14	5	21	264	2.883	1.444	087
29	69	53	14	17	17	6	7	12	143	1.829	748	088
3	5	9	—	1	2	1	—	2	22	65	115	089
8	9	6	2	4	2	1	—	2	62	270	73	090
41	65	75	16	21	25	10	3	18	333	1.700	1.098	091
10	7	5	7	—	—	5	—	1	90	247	71	092
1	29	16	1	5	5	—	3	6	4	427	215	093
4	9	6	—	1	3	—	1	2	30	401	93	094
15	45	26	5	4	12	2	1	5	97	1.293	668	095
6	29	10	5	3	2	3	4	5	39	899	312	096
29	34	19	13	3	9	8	1	6	159	1.378	500	097
31	60	19	8	4	10	12	3	6	225	1.251	420	098
21	14	15	6	6	4	16	2	4	177	515	237	099
61	383	293	19	50	127	10	26	92	270	8.664	5.701	100
4	27	10	1	6	4	1	1	3	18	361	230	101
36	27	22	19	7	14	14	2	13	282	789	486	102
18	33	14	5	2	10	14	2	8	105	969	584	103
39	72	56	15	5	27	9	5	20	186	2.243	944	104
23	171	232	15	33	84	7	13	79	200	3.991	3.723	105
5	18	5	2	1	—	1	1	2	19	119	107	106
12	53	31	1	6	14	3	4	7	71	1.607	494	107
23	51	72	11	10	19	14	2	10	180	1.709	1.553	108
34	59	28	16	5	8	20	3	15	208	1.959	625	110
54	222	221	24	28	76	26	12	78	318	7.812	4.214	111
2	28	11	—	3	3	—	—	8	22	441	170	112
29	36	25	11	—	9	1	3	9	138	1.001	373	113
—	33	13	—	2	3	—	—	9	7	472	231	114
6	32	16	6	3	5	—	—	11	58	636	240	115
135	739	1.813	57	147	601	67	94	429	985	15.957	27.283	116
36	19	4	16	2	3	13	1	6	177	429	110	117
30	38	18	15	5	6	13	8	2	174	1.232	469	118
10	46	29	7	—	5	7	4	5	104	1.288	772	119
4	10	8	1	2	3	—	1	6	22	275	90	120
5	9	3	5	1	1	—	—	2	22	218	63	121
24	67	28	13	7	14	3	1	9	150	1.499	585	122
<b>2.946</b>	<b>6.493</b>	<b>6.372</b>	<b>1.266</b>	<b>931</b>	<b>2.346</b>	<b>972</b>	<b>463</b>	<b>1.885</b>	<b>19.299</b>	<b>166.601</b>	<b>112.065</b>	

## segue TAV. 10 — Popolazione residente attiva in condizione professionale,

Codice dei Comuni	COMUNI	CLASSI								
		14 - 19			20 - 29			30 - 54		
		Agricoltura, caccia, foreste e pesca	Industrie	Altre attività	Agricoltura, caccia, foreste e pesca	Industrie	Altre attività	Agricoltura, caccia, foreste e pesca	Industrie	Altre attività
001	AGUGLIARO	3	11	1	15	47	22	72	58	49
002	ALBETTONE	13	38	3	33	67	40	94	93	55
003	ALONTE	2	15	1	11	27	15	38	34	24
004	ALTAVILLA VICENTINA	1	101	16	1	229	125	33	536	405
005	ALTISSIMO	1	45	1	6	126	17	51	192	44
006	ARCUGNANO	6	77	28	18	200	110	102	387	257
007	ARSIERO	5	32	5	12	138	53	46	333	165
008	ARZIGNANO	11	424	56	32	1.000	342	193	2.083	887
009	ASIAGO	13	54	19	53	202	176	130	367	489
010	ASIGLIANO VENETO	1	16	1	9	39	13	61	48	27
011	BARBARANO VICENTINO	9	60	9	24	158	52	105	237	150
012	BASSANO DEL GRAPPA	10	445	123	56	1.241	896	204	2.882	2.709
013	BOLZANO VICENTINO	12	74	16	31	174	95	119	371	236
014	BREGANZE	22	81	25	130	223	125	477	359	284
015	BRENDOLA	7	118	13	15	220	75	98	560	210
016	BRESSANVIDO	8	41	9	20	99	47	72	203	106
017	BROGLIANO	2	50	1	4	144	26	36	246	58
018	CALDOGNO	7	116	30	19	299	175	88	644	579
019	CALTRANO	—	35	6	1	108	36	20	255	74
020	CALVENE	1	25	1	4	63	13	21	147	43
021	CAMISANO VICENTINO	14	138	23	38	288	164	210	513	373
022	CAMPIGLIA DEI BERICI	4	15	3	19	73	37	64	110	57
023	CAMPOLONGO SUL BRENTA	—	8	—	—	30	15	4	74	39
024	CARRE'	1	48	5	6	95	47	42	271	109
025	CARTIGLIANO	1	74	12	2	177	53	33	294	109
026	CASSOLA	3	187	49	11	385	259	53	907	670
027	CASTEGNERO	3	39	4	11	92	41	86	155	85
028	CASTELGOMBERTO	3	102	14	15	228	79	70	421	184
029	CHIAMPO	2	269	30	12	733	130	53	1.314	302
030	CHIUPPANO	—	47	13	2	121	27	22	275	100
031	CISMON DEL GRAPPA	1	21	3	3	42	26	8	100	71
032	COGOLLO DEL CENGIO	2	33	1	2	152	39	17	347	89
033	CONCO	5	46	5	16	96	36	34	184	76
034	CORNEDO VICENTINO	2	166	28	5	460	148	70	1.030	373
035	COSTABISSARA	2	75	23	9	161	101	45	381	304
036	CREAZZO	6	158	34	13	307	198	36	913	694
037	CRESPADORO	4	28	3	9	72	25	53	103	47
038	DUEVILLE	7	199	38	29	511	321	86	1.051	648
039	ENEGO	5	55	2	8	113	38	40	198	79
040	FARA VICENTINO	1	65	7	30	164	47	117	325	89
041	FOZA	1	12	2	5	52	10	25	52	26
042	GALLIO	6	34	15	13	72	50	36	148	121
043	GAMBELLARA	5	61	12	25	167	41	82	212	174
044	GAMBUGLIANO	4	14	—	10	33	13	28	49	22
045	GRANCONA	1	44	5	4	78	32	24	133	57
046	GRISIGNANO DI ZOCCO	9	66	19	21	121	78	93	247	244
047	GRUMOLO DELLE ABBADESSE	5	64	14	11	122	66	67	215	158
048	ISOLA VICENTINA	13	167	12	40	324	105	97	633	248
049	LAGHI	—	1	1	—	15	2	10	20	2
050	LASTEBASSE	1	5	—	—	14	5	1	26	19
051	LONGARE	12	96	24	19	215	131	113	481	253
052	LONIGO	18	128	29	75	496	239	289	862	704
053	LUGO DI VICENZA	—	57	5	5	213	45	36	416	106
054	LUSIANA	2	41	8	8	133	46	33	254	124
055	MALO	12	248	27	20	540	166	169	1.144	434
056	MARANO VICENTINO	4	197	21	4	435	107	49	964	236
057	MAROSTICA	11	210	36	37	502	224	188	1.135	585
058	MASON VICENTINO	7	47	8	20	150	63	98	210	91
059	MOLVENA	4	39	11	6	112	32	52	215	61
060	MONTEBELLO VICENTINO	6	97	10	30	256	73	124	472	226
061	MONTECCHIO MAGGIORE	11	349	85	23	947	397	121	2.078	1.097
062	MONTECCHIO PRECALCINO	8	83	20	11	176	64	51	419	202

## per sesso, classe di età e settore di attività economica

## MASCHI

DI ETÀ (anni)												Codice dei Comuni
55 - 59			60 - 64			65 e più			TOTALE			
Agricoltura, caccia, foreste e pesca	Industrie	Altre attività	Agricoltura, caccia, foreste e pesca	Industrie	Altre attività	Agricoltura, caccia, foreste e pesca	Industrie	Altre attività	Agricoltura, caccia, foreste e pesca	Industrie	Altre attività	
16	9	3	9	2	1	17	1	1	132	128	77	001
20	8	6	12	3	2	9	—	2	181	209	108	002
14	2	5	7	1	—	1	—	1	73	79	46	003
7	46	32	2	6	9	12	2	5	56	920	592	004
18	9	4	6	—	1	5	—	—	87	372	67	005
20	38	32	9	3	7	7	—	6	162	705	440	006
9	29	14	3	9	9	—	2	6	75	543	252	007
43	222	99	25	29	31	25	7	28	329	3.765	1.443	008
36	63	61	12	12	25	5	7	21	249	705	791	009
15	6	1	7	—	—	2	—	2	95	109	44	010
26	20	20	14	5	9	8	3	9	186	483	249	011
50	322	298	24	57	92	19	35	76	363	4.982	4.194	012
22	24	22	9	4	5	13	2	3	206	649	377	013
77	24	22	31	10	6	30	3	12	767	700	474	014
24	47	22	8	1	6	16	2	3	168	948	329	015
24	17	14	6	3	6	11	1	6	141	364	188	016
17	21	7	8	2	2	2	1	3	69	464	97	017
25	49	39	6	5	9	5	—	5	150	1.113	837	018
5	16	2	2	5	4	1	—	1	29	419	123	019
2	6	2	5	1	1	1	1	1	34	243	61	020
55	43	31	30	7	18	27	6	10	374	995	619	021
22	6	11	5	—	1	4	2	—	118	206	109	022
1	9	3	—	1	—	—	—	—	5	122	57	023
10	22	11	3	—	2	2	2	3	64	438	177	024
15	33	11	6	8	6	6	2	2	63	588	193	025
27	88	61	6	14	23	4	4	12	104	1.585	1.074	026
9	13	7	6	4	2	8	2	2	123	305	141	027
20	35	24	8	6	6	4	1	4	120	793	311	028
16	115	28	13	14	10	5	10	4	101	2.455	504	029
3	26	5	1	3	3	1	3	2	29	475	150	030
1	19	10	2	—	4	—	—	3	15	182	117	031
2	28	12	2	—	3	—	—	3	25	560	147	032
10	23	6	1	2	6	1	—	3	67	351	132	033
27	76	26	15	12	9	5	4	13	124	1.748	597	034
17	29	16	13	8	7	3	4	5	89	658	456	035
13	67	63	5	12	17	4	7	6	77	1.464	1.012	036
19	6	7	8	1	3	1	—	1	94	210	86	037
35	82	54	15	8	18	8	6	10	180	1.857	1.089	038
9	27	11	5	1	8	1	—	2	68	394	140	039
37	36	8	22	4	9	11	—	6	218	594	166	040
8	13	1	2	1	1	5	—	2	46	130	42	041
18	21	10	3	2	1	1	—	3	77	277	200	042
23	21	16	11	3	5	15	—	2	161	464	250	043
10	6	1	3	1	—	—	—	2	55	103	38	044
20	6	5	3	4	3	—	—	—	52	265	102	045
21	15	14	19	6	2	13	1	6	176	456	363	046
19	17	7	9	4	5	8	1	3	119	423	253	047
31	62	30	17	5	9	7	4	2	205	1.195	406	048
3	4	2	2	—	—	—	—	—	15	40	7	049
—	2	2	—	1	—	—	—	—	2	48	26	050
26	42	23	12	7	9	17	—	8	199	841	448	051
61	63	84	22	12	36	22	16	33	487	1.577	1.125	052
10	39	1	4	1	3	4	1	2	59	727	162	053
16	30	13	9	2	9	5	—	6	73	460	206	054
39	89	30	19	10	10	11	6	11	270	2.037	678	055
20	86	19	7	9	10	6	3	9	90	1.694	402	056
52	108	59	26	12	20	19	14	18	333	1.981	942	057
33	21	17	11	2	2	8	1	5	177	431	186	058
28	18	7	13	1	3	5	1	—	108	386	114	059
19	35	25	12	1	6	4	—	6	195	861	346	060
39	215	93	16	28	33	20	9	21	230	3.626	1.726	061
17	30	15	7	5	6	5	3	1	99	716	308	062

## segue TAV. 10 — Popolazione residente attiva in condizione professionale,

Codice dei Comuni	COMUNI	CLASSI								
		14 - 19			20 - 29			30 - 54		
		Agricoltura, caccia, foreste e pesca	Industrie	Altre attività	Agricoltura, caccia, foreste e pesca	Industrie	Altre attività	Agricoltura, caccia, foreste e pesca	Industrie	Altre attività
063	MONTE DI MALO	11	63	7	17	146	58	69	276	70
064	MONTEGALDA	9	53	10	31	130	39	86	182	162
065	MONTEGALDELLA	6	20	—	13	64	11	105	98	27
066	MONTEVIALE	3	20	6	10	53	42	24	130	112
067	MONTICELLO CONTE OTTO	6	113	23	8	262	154	55	636	455
068	MONTORSO VICENTINO	2	78	11	10	131	26	37	303	81
069	MOSSANO	8	34	11	20	65	26	47	110	42
070	MUSSOLENTI	4	115	6	21	278	93	57	572	230
071	NANTO	3	36	11	12	104	44	71	136	71
072	NOGAROLE VICENTINO	3	17	3	6	55	7	17	61	11
073	NOVE	5	83	13	15	248	74	52	558	146
074	NOVENTA VICENTINA	7	70	33	27	310	153	114	642	458
075	ORGIANO	8	40	2	19	116	47	102	207	120
076	PEDEMONTE	—	12	2	—	43	15	1	95	22
077	PIANEZZE	1	51	5	6	63	19	34	205	65
078	PIOVENE ROCCHETTE	2	115	21	13	314	158	36	885	300
079	POIANA MAGGIORE	16	39	13	38	162	65	182	243	138
080	POSINA	1	12	—	1	40	7	19	77	16
081	POVE DEL GRAPPA	—	27	12	1	49	32	20	184	123
082	POZZOLEONE	12	45	11	42	102	25	93	179	68
083	QUINTO VICENTINO	17	49	14	35	134	81	102	278	192
084	RECOARO TERME	4	136	32	6	377	169	36	929	307
085	ROANA	12	41	15	25	111	92	51	214	232
086	ROMANO D'EZZELINO	9	194	68	14	459	221	80	955	613
087	ROSA'	9	266	44	22	536	249	95	1.033	501
088	ROSSANO VENETO	7	169	27	16	275	85	56	645	285
089	ROTZO	5	4	—	3	10	21	9	30	30
090	SALCEDO	5	26	3	8	55	12	35	86	22
091	SANDRIGO	20	150	37	37	320	166	161	567	364
092	SAN GERMANO DEI BERICI	3	23	1	6	70	12	52	79	24
093	SAN NAZARIO	—	26	5	1	68	33	1	165	72
094	SAN PIETRO MUSSOLINO	1	55	1	2	75	11	14	151	29
095	SANTORSO	2	76	16	10	216	82	49	542	212
096	SAN VITO DI LEGUZZANO	—	58	6	5	145	52	15	357	92
097	SARCEDO	11	105	15	18	244	76	65	490	193
098	SAREGO	9	98	10	26	223	88	110	454	148
099	SCHIAVON	7	43	8	19	117	29	89	167	84
100	SCHIO	5	477	101	24	1.268	635	104	3.679	1.903
101	SOLAGNA	1	29	18	4	72	34	5	132	75
102	SOSSANO	12	61	15	31	163	78	140	271	188
103	SOVIZZO	2	78	12	5	166	84	51	403	249
104	TEZZE SUL BRENTA	6	199	39	18	454	158	79	763	366
105	THIENE	5	250	76	16	657	444	100	1.511	1.365
106	TONEZZA DEL CIMONE	—	5	4	2	32	21	6	40	33
107	TORREBELVICINO	1	95	5	3	249	88	38	571	143
108	TORRI DI QUARTESOLO	8	133	29	19	290	227	87	683	610
110	TRISSINO	9	140	18	16	338	91	109	803	232
111	VALDAGNO	4	332	92	18	1.068	490	126	3.016	1.430
112	VALDASTICO	1	29	1	5	90	25	12	196	51
113	VALLI DEL PASUBIO	—	72	10	4	210	41	72	400	152
114	VALSTAGNA	1	26	1	—	88	36	2	193	68
115	VELO D'ASTICO	4	37	3	4	95	20	31	296	66
<b>116</b>	<b>VICENZA</b>	<b>36</b>	<b>1.013</b>	<b>431</b>	<b>78</b>	<b>2.724</b>	<b>3.234</b>	<b>478</b>	<b>6.524</b>	<b>10.506</b>
117	VILLAGA	4	45	6	17	92	18	82	113	43
118	VILLAVERLA	4	100	12	14	232	79	83	440	158
119	ZANE'	1	82	17	7	211	109	46	523	296
120	ZERMEGHEDO	—	22	1	—	53	17	15	83	26
121	ZOVENCEDO	—	25	2	—	59	8	11	74	20
122	ZUGLIANO	5	113	12	17	239	76	65	613	187
	<b>TOTALE PROVINCIA</b>	<b>677</b>	<b>11.616</b>	<b>2.432</b>	<b>1.986</b>	<b>29.297</b>	<b>14.860</b>	<b>8.972</b>	<b>63.634</b>	<b>40.823</b>



## per sesso, classe di età e settore di attività economica

## MASCHI

DI ETÀ (anni)												Codice dei Comuni
55 - 59			60 - 64			65 e più			TOTALE			
Agricoltura, caccia, foreste e pesca	Industrie	Altre attività	Agricoltura, caccia, foreste e pesca	Industrie	Altre attività	Agricoltura, caccia, foreste e pesca	Industrie	Altre attività	Agricoltura, caccia, foreste e pesca	Industrie	Altre attività	
17	32	6	11	—	2	7	—	—	132	517	143	063
31	13	13	14	2	10	8	—	4	179	380	238	064
14	5	2	6	1	—	9	1	2	153	189	42	065
8	18	11	5	1	1	5	1	4	55	223	176	066
18	33	21	8	3	15	11	—	2	106	1.047	670	067
12	28	7	7	1	2	4	2	3	72	543	130	068
16	10	—	11	1	—	1	—	2	103	220	81	069
21	48	12	9	8	14	9	3	6	121	1.024	361	070
15	19	5	14	1	3	7	—	2	122	296	136	071
20	8	1	10	—	2	19	—	—	75	141	24	072
19	62	15	6	14	3	9	8	4	106	973	255	073
39	50	57	25	10	19	12	3	16	224	1.085	736	074
26	16	11	10	3	6	6	2	4	171	384	190	075
—	12	4	—	—	2	1	1	1	2	163	46	076
11	13	5	7	1	1	2	2	1	61	335	96	077
7	67	27	5	5	9	1	1	3	64	1.387	518	078
51	18	17	25	5	4	19	3	—	331	470	237	079
8	7	5	6	1	2	1	—	—	36	137	30	080
4	15	13	4	—	4	—	2	2	29	277	186	081
25	17	7	12	1	6	4	1	2	188	345	119	082
12	29	14	15	3	7	10	2	6	191	495	314	083
5	109	38	5	5	13	1	1	4	57	1.557	563	084
27	28	35	3	8	8	4	5	9	122	407	391	085
19	82	37	11	11	17	14	3	5	147	1.704	961	086
48	123	45	18	11	12	12	4	6	204	1.973	857	087
23	61	41	14	14	10	5	7	8	121	1.171	456	088
1	5	5	—	1	1	1	—	1	19	50	58	089
8	9	2	2	3	2	1	—	2	59	179	43	090
39	59	48	16	17	19	9	2	11	282	1.115	645	091
10	7	3	7	—	—	5	—	1	83	179	41	092
1	23	9	1	5	3	—	3	—	4	290	122	093
2	7	1	—	1	1	—	—	1	19	289	44	094
13	41	16	5	4	8	2	1	3	81	880	337	095
5	28	6	4	3	1	3	4	1	32	595	158	096
23	31	15	11	3	6	7	1	2	135	874	307	097
30	43	8	7	3	6	12	2	1	194	823	261	098
19	14	7	6	6	2	16	2	2	156	349	132	099
51	353	202	17	46	83	8	23	61	209	5.846	2.985	100
2	25	5	1	6	3	1	1	1	14	265	136	101
33	21	14	17	6	9	13	1	6	246	523	310	102
16	31	7	5	2	6	13	2	4	92	682	362	103
35	66	37	15	4	21	9	5	10	162	1.491	631	104
18	148	151	14	29	56	7	12	53	160	2.607	2.145	105
4	18	2	2	1	—	1	1	1	15	97	61	106
10	49	24	1	5	8	2	3	6	55	972	274	107
20	50	57	9	10	11	13	1	5	156	1.167	939	108
32	59	17	14	5	5	19	2	7	199	1.347	370	110
42	189	150	22	24	47	26	9	45	238	4.638	2.254	111
2	25	6	—	3	1	—	—	1	20	343	85	112
26	34	14	10	—	5	1	3	5	113	719	227	113
—	32	7	—	2	2	—	—	5	3	341	119	114
4	29	4	4	3	3	—	—	4	47	460	100	115
<b>122</b>	<b>658</b>	<b>1.257</b>	<b>53</b>	<b>127</b>	<b>388</b>	<b>62</b>	<b>82</b>	<b>262</b>	<b>829</b>	<b>11.128</b>	<b>16.078</b>	<b>116</b>
32	15	1	15	1	2	13	—	4	163	266	74	117
27	33	11	15	4	4	12	8	—	155	817	264	118
9	41	18	6	—	4	7	4	2	76	861	446	119
3	10	5	1	2	2	—	1	1	19	171	52	120
5	9	2	5	1	—	—	—	2	21	168	34	121
20	62	14	12	7	12	3	1	3	122	1.035	304	122
<b>2.491</b>	<b>5.851</b>	<b>4.158</b>	<b>1.156</b>	<b>824</b>	<b>1.446</b>	<b>906</b>	<b>406</b>	<b>1.031</b>	<b>16.188</b>	<b>111.628</b>	<b>64.750</b>	

## segue TAV. 10 — Popolazione residente attiva in condizione professionale,

C —

Codice dei Comuni	COMUNI	CLASSI								
		14 - 19			20 - 29			30 - 54		
		Agricoltura, caccia, foreste e pesca	Industrie	Altre attività	Agricoltura, caccia, foreste e pesca	Industrie	Altre attività	Agricoltura, caccia, foreste e pesca	Industrie	Altre attività
001	AGUGLIARO	—	15	4	3	44	15	4	23	25
002	ALBETONE	2	40	26	4	38	29	9	26	32
003	ALONTE	—	10	3	1	22	14	3	4	9
004	ALTAVILLA VICENTINA	2	119	31	1	185	115	6	161	185
005	ALTISSIMO	2	48	—	—	59	20	6	37	23
006	ARCUGNANO	2	99	46	5	123	91	14	89	146
007	ARSIERO	—	43	13	1	79	51	6	95	150
008	ARZIGNANO	2	434	96	9	654	375	50	745	587
009	ASIAGO	1	45	47	3	60	190	19	46	349
010	ASIGLIANO VENETO	—	25	2	1	19	9	6	12	13
011	BARBARANO VICENTINO	1	74	12	1	127	38	5	50	82
012	BASSANO DEL GRAPPA	4	495	228	12	864	892	52	858	1.707
013	BOLZANO VICENTINO	—	97	33	3	139	85	19	117	95
014	BREGANZE	2	119	29	15	230	113	36	168	213
015	BRENDOLA	1	134	16	—	183	46	26	125	116
016	BRESSANVIDO	2	61	5	3	77	31	27	53	47
017	BROGLIANO	—	74	6	—	102	22	7	93	34
018	CALDOGNO	1	161	33	5	292	144	22	209	287
019	CALTRANO	—	50	3	1	77	29	1	104	64
020	CALVENE	1	18	10	1	25	23	4	30	29
021	CAMISANO VICENTINO	1	163	37	7	195	124	71	103	209
022	CAMPIGLIA DEI BERICI	—	15	8	3	55	32	12	19	42
023	CAMPOLONGO SUL BRENTA	—	10	1	1	16	18	2	28	21
024	CARRE'	1	48	5	3	94	31	10	123	65
025	CARTIGLIANO	1	93	12	1	119	43	7	86	73
026	CASSOLA	2	188	75	5	293	209	21	255	360
027	CASTEGNERO	—	57	4	3	72	30	8	44	29
028	CASTELGOMBERTO	4	115	6	5	180	50	18	189	109
029	CHIAMPO	2	275	51	—	406	128	7	291	190
030	CHIUPPANO	—	34	8	1	100	29	2	143	72
031	CISMON DEL GRAPPA	—	17	5	—	23	19	11	11	38
032	COGOLLO DEL CENGIO	1	45	12	2	114	47	8	159	107
033	CONCO	1	60	6	—	59	32	7	40	66
034	CORNEDO VICENTINO	1	176	33	1	394	171	13	525	282
035	COSTABISSARA	—	70	19	2	108	99	12	90	155
036	CREAZZO	2	127	71	3	217	196	4	244	346
037	CRESPADORO	3	28	7	3	34	27	23	11	30
038	DUEVILLE	1	218	77	1	374	286	24	421	378
039	ENEGO	1	45	5	3	39	45	14	6	65
040	FARA VICENTINO	1	73	22	2	108	56	26	61	74
041	FOZA	—	21	—	—	26	10	4	2	16
042	GALLIO	—	13	27	3	22	44	3	12	63
043	GAMBELLARA	1	86	11	1	138	45	8	56	91
044	GAMBUGLIANO	—	12	7	—	19	16	2	9	10
045	GRANCONA	—	36	5	4	55	19	26	14	33
046	GRISIGNANO DI ZOCCO	—	94	16	—	100	70	18	37	87
047	GRUMOLO DELLE ABBADESSE	2	58	15	1	79	49	15	36	78
048	ISOLA VICENTINA	5	159	25	7	245	106	11	176	153
049	LAGHI	—	3	3	—	4	2	9	3	5
050	LASTE BASSE	—	5	2	—	2	5	1	—	10
051	LONGARE	—	139	23	4	166	100	32	121	120
052	LONIGO	4	189	34	15	347	206	66	219	442
053	LUGO DI VICENZA	—	92	8	—	135	42	8	87	87
054	LUSIANA	3	45	9	2	87	48	21	50	72
055	MALO	3	225	41	13	417	208	55	310	297
056	MARANO VICENTINO	—	138	39	1	265	165	14	377	173
057	MAROSTICA	—	238	35	5	416	209	29	556	391
058	MASON VICENTINO	1	97	9	4	109	46	43	91	69
059	MOLVENA	2	57	7	1	77	22	19	70	60
060	MONTEBELLO VICENTINO	1	112	13	1	177	74	11	112	137
061	MONTECCHIO MAGGIORE	—	385	139	6	651	396	16	652	602
062	MONTECCHIO PRECALCINO	—	98	28	1	128	68	8	112	101

## per sesso, classe di età e settore di attività economica

## FEMMINE

DI ETÀ (anni)

55 - 59			60 - 64			65 e più			TOTALE			Codice dei Comuni
Agricoltura, caccia, foreste e pesca	Industrie	Altre attività	Agricoltura, caccia, foreste e pesca	Industrie	Altre attività	Agricoltura, caccia, foreste e pesca	Industrie	Altre attività	Agricoltura, caccia, foreste e pesca	Industrie	Altre attività	
1	1	2	1	—	3	—	—	—	9	83	49	001
4	1	5	1	—	2	—	—	1	20	105	95	002
1	—	1	—	—	—	1	—	—	6	36	27	003
3	5	10	1	2	4	—	—	2	13	472	347	004
3	3	3	—	—	—	—	—	1	11	147	47	005
5	4	12	2	2	4	—	—	6	28	317	305	006
5	2	18	—	—	4	1	—	7	13	219	243	007
9	28	55	3	2	19	1	1	25	74	1.864	1.157	008
1	4	36	1	3	22	—	1	24	25	159	668	009
—	1	2	—	—	—	1	—	—	8	57	26	010
3	—	8	—	—	9	—	—	5	10	251	154	011
10	49	181	4	4	86	3	4	78	85	2.274	3.172	012
2	—	8	—	—	3	—	—	2	24	353	226	013
9	2	24	4	1	9	3	—	12	69	520	400	014
8	2	11	—	—	1	1	—	4	36	444	194	015
5	4	4	3	—	2	1	1	2	41	196	91	016
1	2	4	—	1	1	—	—	1	8	272	68	017
5	6	15	1	—	6	1	—	4	35	668	489	018
—	—	8	—	—	1	—	—	1	2	231	106	019
2	—	2	—	1	—	—	—	2	8	74	66	020
27	3	24	5	1	7	5	2	6	116	467	407	021
—	1	2	—	—	1	—	—	—	15	90	85	022
2	1	1	—	—	—	—	—	1	5	55	42	023
2	—	8	1	—	1	—	—	2	17	265	112	024
—	3	10	1	—	3	1	1	4	11	302	145	025
5	11	18	—	2	11	1	—	6	34	749	679	026
3	4	2	—	1	1	—	—	—	14	178	66	027
1	7	12	—	1	6	—	—	9	28	492	192	028
6	8	15	—	1	5	—	1	5	15	982	394	029
1	—	3	—	—	2	—	—	3	4	277	117	030
2	1	9	—	—	3	—	—	—	13	52	74	031
1	6	4	1	—	5	—	—	5	13	324	180	032
1	—	9	1	—	6	—	—	3	10	159	122	033
1	11	19	—	—	6	1	—	2	17	1.106	513	034
4	3	18	1	1	6	—	1	2	19	273	299	035
1	6	22	—	3	6	1	—	7	11	597	648	036
10	—	1	2	—	3	1	—	1	42	73	69	037
5	5	22	2	3	9	1	1	8	34	1.022	780	038
3	2	22	1	—	2	1	—	7	23	92	146	039
7	3	7	—	—	4	—	—	—	36	245	163	040
1	—	—	—	—	1	—	—	3	5	49	30	041
—	—	11	—	—	1	—	—	3	6	47	149	042
1	3	9	—	—	6	—	1	5	11	284	167	043
2	1	1	—	—	1	1	—	—	5	41	35	044
4	—	4	1	—	—	—	—	—	35	105	61	045
3	1	5	1	—	5	1	—	—	23	232	183	046
6	1	9	—	—	3	1	—	1	25	174	155	047
7	9	16	—	—	9	—	—	3	30	589	312	048
9	—	—	—	—	—	—	—	—	18	10	10	049
1	—	—	1	—	—	—	—	—	3	7	17	050
4	—	6	1	—	4	—	—	6	41	426	259	051
6	16	39	1	3	20	—	2	21	92	776	762	052
1	4	5	—	1	4	—	1	2	9	320	148	053
5	2	10	—	1	4	1	—	13	32	185	156	054
7	9	20	1	1	7	—	1	13	79	963	586	055
1	3	15	1	—	8	—	1	2	17	784	402	056
7	31	39	2	6	20	—	2	16	43	1.249	710	057
14	4	8	—	—	1	—	1	2	62	302	135	058
4	1	5	—	—	—	—	1	1	26	206	95	059
4	2	16	1	1	8	—	2	9	18	406	257	060
4	16	45	5	2	24	2	—	8	33	1.706	1.214	061
1	5	9	—	—	2	—	—	9	10	343	217	062

## segue TAV. 10 — Popolazione residente attiva in condizione professionale,

Codice dei Comuni	COMUNI	CLASSI								
		14 - 19			20 - 29			30 - 54		
		Agricoltura, caccia, foreste e pesca	Industrie	Altre attività	Agricoltura, caccia, foreste e pesca	Industrie	Altre attività	Agricoltura, caccia, foreste e pesca	Industrie	Altre attività
063	MONTE DI MALO	—	95	3	3	98	38	6	64	50
064	MONTEGALDA	1	59	23	1	85	50	10	25	73
065	MONTEGALDELLA	—	45	1	1	46	15	6	28	18
066	MONTEVIALE	2	34	20	—	34	36	6	22	56
067	MONTICELLO CONTE OTTO	1	99	33	3	210	137	11	283	222
068	MONTORSO VICENTINO	—	75	7	2	100	33	3	85	45
069	MOSSANO	2	54	6	2	38	14	1	22	16
070	MUSSOLENTE	—	193	20	2	180	74	13	127	118
071	NANTO	1	36	6	8	92	20	9	41	35
072	NOGAROLE VICENTINO	1	29	1	—	34	2	12	4	5
073	NOVE	3	111	27	6	206	58	21	284	81
074	NOVENTA VICENTINA	2	125	20	8	217	140	54	186	310
075	ORGIANO	1	48	12	4	58	63	23	44	76
076	PEDEMONTE	—	15	3	—	19	9	—	12	20
077	PIANEZZE	—	44	5	3	63	21	15	97	31
078	PIOVENE ROCCHETTE	1	97	46	—	228	166	1	364	256
079	POIANA MAGGIORE	6	88	21	11	95	72	66	79	83
080	POSINA	1	10	7	1	16	5	21	10	16
081	POVE DEL GRAPPA	1	36	12	1	41	30	3	56	75
082	POZZOLEONE	1	59	6	4	90	26	33	46	36
083	QUINTO VICENTINO	1	83	21	4	121	61	12	126	98
084	RECOARO TERME	—	153	32	5	250	128	12	272	231
085	ROANA	3	25	22	3	36	101	15	13	168
086	ROMANO D'EZZELINO	3	224	69	6	312	167	22	219	320
087	ROSA'	9	315	56	17	377	187	22	208	287
088	ROSSANO VENETO	1	192	22	3	214	88	11	241	159
089	ROTZO	—	7	1	—	6	20	1	2	30
090	SALCEDO	—	41	1	1	32	9	2	17	16
091	SANDRIGO	1	179	44	8	242	155	39	153	214
092	SAN GERMANO DEI BERICI	—	28	7	3	26	10	4	14	11
093	SAN NAZARIO	—	34	6	—	41	31	—	56	41
094	SAN PIETRO MUSSOLINO	1	38	3	—	44	16	8	27	22
095	SANTORSO	1	59	27	3	134	96	10	216	192
096	SAN VITO DI LEGUZZANO	—	58	10	—	108	59	5	137	76
097	SARCEDO	—	139	13	1	207	70	14	155	99
098	SAREGO	—	98	7	7	194	48	22	117	84
099	SCHIAVON	—	57	3	1	71	37	18	38	53
100	SCHIO	1	321	145	5	775	873	41	1.685	1.532
101	SOLAGNA	—	26	12	—	43	22	2	25	52
102	SOSSANO	—	72	13	9	115	45	21	71	98
103	SOVIZZO	—	63	19	1	127	77	9	95	111
104	TEZZE SUL BRENTA	—	247	39	4	317	104	16	181	135
105	THIENE	1	327	111	7	515	485	26	514	847
106	TONEZZA DEL CIMONE	2	4	4	—	14	13	1	4	25
107	TORREBELVICINO	—	96	16	1	201	73	12	332	117
108	TORRI DI QUARTESOLO	—	175	57	2	210	251	16	155	278
110	TRISSINO	—	166	20	—	242	80	4	203	133
111	VALDAGNO	5	318	104	11	784	635	50	2.032	1.088
112	VALDASTICO	—	29	6	2	48	22	—	18	43
113	VALLI DEL PASUBIO	—	71	6	—	124	36	21	85	85
114	VALSTAGNA	—	26	4	1	35	37	3	69	60
115	VELO D'ASTICO	—	41	5	1	54	40	6	78	74
116	VICENZA	12	938	729	32	1.680	3.368	90	2.098	6.172
117	VILLAGA	—	64	5	—	66	10	9	27	15
118	VILLAVERLA	1	109	15	3	183	56	11	117	123
119	ZANE'	1	91	28	—	167	124	25	164	159
120	ZERMEGHEDO	—	29	—	—	38	9	2	37	20
121	ZOVENCEDO	—	18	3	—	24	10	1	8	14
122	ZUGLIANO	1	101	27	4	181	85	18	177	147
	<b>TOTALE PROVINCIA</b>	<b>135</b>	<b>12.734</b>	<b>3.594</b>	<b>389</b>	<b>20.372</b>	<b>14.701</b>	<b>1.956</b>	<b>21.061</b>	<b>25.052</b>

## per sesso, classe di età e settore di attività economica

## FEMMINE

DI ETÀ (anni)												Codice dei Comuni
55 - 59			60 - 64			65 e più			TOTALE			
Agricoltura, caccia, foreste e pesca	Industrie	Altre attività	Agricoltura, caccia, foreste e pesca	Industrie	Altre attività	Agricoltura, caccia, foreste e pesca	Industrie	Altre attività	Agricoltura, caccia, foreste e pesca	Industrie	Altre attività	
1	—	6	—	—	3	—	—	5	10	257	105	063
2	3	6	3	2	4	1	—	7	18	174	163	064
4	1	4	—	—	1	—	—	2	11	120	41	065
—	1	6	—	—	2	1	—	3	9	91	123	066
3	5	12	2	1	6	1	—	2	21	598	412	067
2	2	1	—	—	2	—	—	5	7	262	93	068
—	1	4	1	—	1	—	—	2	6	115	43	069
1	1	10	1	1	7	—	—	5	17	502	234	070
3	4	7	1	—	2	—	—	3	22	173	73	071
3	—	1	4	—	—	2	—	—	22	67	9	072
1	14	7	1	6	1	2	1	7	34	622	181	073
15	7	35	7	1	10	4	—	12	90	536	527	074
8	1	6	—	—	7	—	1	3	36	152	167	075
—	—	1	—	—	2	—	—	1	—	46	36	076
8	—	2	1	—	1	—	1	1	27	205	61	077
—	6	21	—	1	8	—	—	8	2	696	505	078
9	3	4	3	—	1	2	—	2	97	265	183	079
9	—	1	2	—	4	—	—	—	34	36	33	080
1	1	5	—	—	1	—	—	2	6	134	125	081
7	3	6	1	—	1	—	—	—	46	198	75	082
3	4	7	—	—	3	1	1	1	21	335	191	083
3	14	29	—	1	6	—	—	8	20	690	434	084
5	1	28	1	—	12	2	—	17	29	75	348	085
8	5	26	3	—	11	1	—	7	43	760	600	086
7	5	25	3	4	17	2	1	15	60	910	587	087
6	8	12	—	3	7	1	—	4	22	658	292	088
2	—	4	—	—	1	—	—	1	3	15	57	089
—	—	4	—	1	—	—	—	—	3	91	30	090
2	6	27	—	4	6	1	1	7	51	585	453	091
—	—	2	—	—	—	—	—	—	7	68	30	092
—	6	7	—	—	2	—	—	6	—	137	93	093
2	2	5	—	—	2	—	1	1	11	112	49	094
2	4	10	—	—	4	—	—	2	16	413	331	095
1	1	4	1	—	1	—	—	4	7	304	154	096
6	3	4	2	—	3	1	—	4	24	504	193	097
1	17	11	1	1	4	—	1	5	31	428	159	098
2	—	8	—	—	2	—	—	2	21	166	105	099
10	30	91	2	4	44	2	3	31	61	2.818	2.716	100
2	2	5	—	—	1	—	—	2	4	96	94	101
3	6	8	2	1	5	1	1	7	36	266	176	102
2	2	7	—	—	4	1	—	4	13	287	222	103
4	6	19	—	1	6	—	—	10	24	752	313	104
5	23	81	1	4	28	—	1	26	40	1.384	1.578	105
1	—	3	—	—	—	—	—	1	4	22	46	106
2	4	7	—	1	6	1	1	1	16	635	220	107
3	1	15	2	—	8	1	1	5	24	542	614	108
2	—	11	2	—	3	1	1	8	9	612	255	110
12	33	71	2	4	29	—	3	33	80	3.174	1.960	111
—	3	5	—	—	2	—	—	7	2	98	85	112
3	2	11	1	—	4	—	—	4	25	282	146	113
—	1	6	—	—	1	—	—	4	4	131	112	114
2	3	12	2	—	2	—	—	7	11	176	140	115
13	81	556	4	20	213	5	12	167	156	4.829	11.205	116
4	4	3	1	1	1	—	1	2	14	163	36	117
3	5	7	—	1	2	1	—	2	19	415	205	118
1	5	11	1	—	1	—	—	3	28	427	326	119
1	—	3	—	—	1	—	—	5	3	104	38	120
—	—	1	—	—	1	—	—	—	1	50	29	121
4	5	14	1	—	2	—	—	6	28	464	281	122
<b>455</b>	<b>642</b>	<b>2.214</b>	<b>110</b>	<b>107</b>	<b>900</b>	<b>66</b>	<b>57</b>	<b>854</b>	<b>3.111</b>	<b>54.973</b>	<b>47.315</b>	

TAV. 11 - Popolazione residente non attiva

Codice dei Comuni	COMUNI	MENO DI 14 ANNI							
		BAMBINI CHE FREQUENTANO LA SCUOLA MATERNA		SCOLARI E STUDENTI		ALTRI		TOTALE	
		MF	M	MF	M	MF	M	MF	M
001	AGUGLIARO	52	27	159	78	51	23	262	128
002	ALBETTONI	57	21	232	123	57	33	346	177
003	ALONTE	19	8	78	37	30	21	127	66
004	ALTAVILLA VICENTINA	189	99	775	401	231	118	1.195	618
005	ALTISSIMO	44	23	191	103	96	44	331	170
006	ARCUGNANO	123	55	649	326	214	108	986	489
007	ARSIERO	96	47	435	227	102	52	633	326
008	ARZIGNANO	442	236	2.568	1.286	857	437	3.867	1.959
009	ASIAGO	185	101	841	439	296	150	1.322	690
010	ASIGLIANO VENETO	32	11	116	51	39	19	187	81
011	BARBARANO VICENTINO	94	44	427	220	147	74	668	338
012	BASSANO DEL GRAPPA	1.054	557	4.807	2.456	1.506	780	7.367	3.793
013	BOLZANO VICENTINO	139	74	598	311	183	93	920	478
014	BREGANZE	240	126	927	480	281	139	1.448	745
015	BRENDOLA	200	110	760	382	270	141	1.230	633
016	BRESSANVIDO	86	46	350	171	117	60	553	277
017	BROGLIANO	59	36	273	131	112	64	444	231
018	CALDOGNO	263	138	1.238	618	370	197	1.871	953
019	CALTRANO	79	55	276	143	88	50	443	248
020	CALVENE	48	24	179	99	38	21	265	144
021	CAMISANO VICENTINO	213	112	1.005	506	348	181	1.566	799
022	CAMPIGLIA DEI BERICI	59	32	184	90	75	33	318	155
023	CAMPOLONGO SUL BRENTA	32	15	101	47	37	22	170	84
024	CARRE'	67	31	324	192	100	49	491	272
025	CARTIGLIANO	99	44	441	221	157	72	697	337
026	CASSOLA	358	184	1.602	805	441	202	2.401	1.191
027	CASTEGNERO	78	44	257	138	96	51	431	233
028	CASTELGOMBERTO	128	62	596	313	168	88	892	463
029	CHIAMPO	289	138	1.548	800	647	331	2.484	1.269
030	CHIUPPANO	60	28	281	135	105	56	446	219
031	CISMON DEL GRAPPA	20	10	124	47	42	22	186	79
032	COGOLLO DEL CENGIO	98	49	352	193	121	63	571	305
033	CONCO	60	33	280	148	72	37	412	218
034	CORNEDO VICENTINO	280	165	1.196	611	411	229	1.887	1.005
035	COSTABISSARA	155	91	597	311	221	115	973	517
036	CREAZZO	290	152	1.467	746	422	230	2.179	1.128
037	CRESPADORO	26	12	177	99	50	25	253	136
038	DUEVILLE	340	194	1.537	749	527	253	2.404	1.196
039	ENEGO	71	28	240	122	69	35	380	185
040	FARA VICENTINO	109	48	478	252	172	85	759	385
041	FOZA	28	10	108	58	29	19	165	87
042	GALLIO	72	32	291	150	80	38	443	220
043	GAMBELLARA	131	66	405	195	149	77	685	338
044	GAMBUGLIANO	23	10	68	39	27	16	118	65
045	GRANCONA	42	23	182	92	76	34	300	149
046	GRISIGNANO DI ZOCCO	121	58	545	260	156	87	822	405
047	GRUMOLO DELLE ABBADESSE	98	49	398	196	112	54	608	299
048	ISOLA VICENTINA	196	91	890	439	287	153	1.373	683
049	LAGHI	—	—	10	6	3	1	13	7
050	LASTEBASSE	8	2	32	18	5	2	45	22
051	LONGARE	160	81	719	363	201	99	1.080	543
052	LONIGO	341	175	1.479	723	472	240	2.292	1.138
053	LUGO DI VICENZA	75	42	424	215	148	77	647	334
054	LUSIANA	79	43	317	161	103	56	499	260
055	MALO	303	164	1.470	720	538	267	2.311	1.151
056	MARANO VICENTINO	234	111	1.014	513	344	175	1.592	799
057	MAROSTICA	315	182	1.720	864	592	294	2.627	1.340
058	MASON VICENTINO	94	50	377	197	110	53	581	300
059	MOLVENA	75	34	330	166	78	42	483	242
060	MONTEBELLO VICENTINO	154	74	712	361	238	123	1.104	558
061	MONTECCHIO MAGGIORE	568	292	2.823	1.451	909	453	4.300	2.196
062	MONTECCHIO PRECALCINO	139	81	567	292	149	78	855	451

## per sesso, classe di età e condizione non professionale

CASALINGHE	DA 14 ANNI IN POI								TOTALE		Codice dei Comuni
	STUDENTI		RITIRATI DAL LAVORO		ALTRI		TOTALE				
	MF	M	MF	M	MF	M	MF	M	MF	M	
224	48	26	155	94	51	23	478	143	740	271	001
298	66	32	219	121	80	48	663	201	1.009	378	002
137	33	14	79	46	11	8	260	68	387	134	003
963	270	154	555	331	87	52	1.875	537	3.070	1.155	004
280	41	21	277	151	45	32	643	204	974	374	005
761	200	111	716	363	80	57	1.757	531	2.743	1.020	006
538	167	107	601	334	191	85	1.497	526	2.130	852	007
3.581	1.042	539	2.355	1.373	483	312	7.461	2.224	11.328	4.183	008
1.253	439	230	885	480	231	127	2.808	837	4.130	1.527	009
131	45	26	129	53	8	4	313	83	500	164	010
574	168	94	388	193	66	41	1.196	328	1.864	666	011
7.227	2.600	1.334	4.576	2.583	906	508	15.309	4.425	22.676	8.218	012
673	191	115	451	226	93	72	1.408	413	2.328	891	013
1.210	352	199	890	423	129	83	2.581	705	4.029	1.450	014
944	192	115	515	280	83	58	1.734	453	2.964	1.086	015
394	91	55	291	139	37	26	813	220	1.366	497	016
359	62	30	224	134	93	50	738	214	1.182	445	017
1.268	365	204	715	391	151	102	2.499	697	4.370	1.650	018
276	69	33	436	203	41	28	822	264	1.265	512	019
230	44	23	129	76	108	50	511	149	776	293	020
1.259	317	167	794	416	145	109	2.515	692	4.081	1.491	021
283	65	31	295	148	47	27	690	206	1.008	361	022
114	33	12	121	66	19	7	287	85	457	169	023
316	95	58	397	174	52	31	860	263	1.351	535	024
471	118	62	470	215	53	44	1.112	321	1.809	658	025
1.758	562	307	863	498	256	163	3.439	968	5.840	2.159	026
352	80	44	272	142	44	27	748	213	1.179	446	027
568	176	92	707	359	57	51	1.508	502	2.400	965	028
1.970	415	239	930	573	263	176	3.578	988	6.062	2.257	029
300	128	68	395	179	73	44	896	291	1.342	510	030
301	51	30	191	128	47	26	590	184	776	263	031
310	135	73	679	296	64	47	1.188	416	1.759	721	032
351	84	48	487	238	55	43	977	329	1.389	547	033
883	435	228	1.299	598	354	192	2.971	1.018	4.858	2.023	034
758	259	133	352	208	100	63	1.469	404	2.442	921	035
1.681	528	286	757	454	175	118	3.141	858	5.320	1.986	036
171	40	28	209	108	129	66	549	202	802	338	037
1.518	546	298	1.609	768	252	152	3.925	1.218	6.329	2.414	038
617	104	59	385	281	100	52	1.206	392	1.586	577	039
591	106	61	478	229	64	43	1.239	333	1.998	718	040
143	21	11	119	67	12	8	295	86	460	173	041
423	97	44	293	175	82	42	895	261	1.338	481	042
549	125	68	396	198	114	64	1.184	330	1.869	668	043
118	9	8	88	53	14	11	229	72	347	137	044
174	33	22	280	134	39	18	526	174	826	323	045
669	145	79	358	211	72	50	1.244	340	2.066	745	046
504	97	49	368	184	81	44	1.050	277	1.658	576	047
949	240	131	974	411	126	88	2.289	630	3.662	1.313	048
7	2	1	59	19	5	5	73	25	86	32	049
45	10	6	102	36	4	4	161	46	206	68	050
955	220	124	571	322	104	67	1.850	513	2.930	1.056	051
2.149	652	367	1.565	815	566	404	4.932	1.586	7.224	2.724	052
641	176	103	531	310	65	49	1.413	462	2.060	796	053
588	140	73	443	275	63	40	1.234	388	1.733	648	054
1.434	410	223	1.404	617	211	154	3.459	994	5.770	2.145	055
963	326	170	1.062	479	151	89	2.502	738	4.094	1.537	056
1.775	578	313	1.554	815	375	141	4.282	1.269	6.909	2.609	057
382	123	70	376	166	57	44	938	280	1.519	580	058
307	80	44	306	120	85	53	778	217	1.261	459	059
988	218	119	630	392	191	116	2.027	627	3.131	1.185	060
3.393	1.045	599	1.570	911	564	402	6.572	1.912	10.872	4.108	061
651	151	97	553	321	355	212	1.710	630	2.565	1.081	062

## segue TAV. 11 — Popolazione residente non attiva

Codice dei Comuni	COMUNI	MENO DI 14 ANNI							
		BAMBINI CHE FREQUENTANO LA SCUOLA MATERNA		SCOLARI E STUDENTI		ALTRI		TOTALE	
		MF	M	MF	M	MF	M	MF	M
063	MONTE DI MALO	79	41	329	173	126	70	534	284
064	MONTEGALDA	76	45	367	204	127	63	570	312
065	MONTEGALDELLA	35	20	182	93	64	34	281	147
066	MONTEVIALE	57	25	220	120	65	33	342	178
067	MONTICELLO CONTE OTTO	264	124	970	503	316	155	1.550	782
068	MONTORSO VICENTINO	68	36	391	224	140	76	599	336
069	MOSSANO	30	19	160	82	73	39	263	140
070	MUSSOLENTE	227	102	874	446	267	151	1.368	699
071	NANTO	63	34	202	111	97	47	362	192
072	NOGAROLE VICENTINO	17	11	62	32	35	17	114	60
073	NOVE	152	77	685	363	238	125	1.075	565
074	NOVENTA VICENTINA	251	129	1.054	542	302	165	1.607	836
075	ORGIANO	77	45	314	169	127	63	518	277
076	PEDEMONTE	25	10	92	54	19	11	136	75
077	PIANEZZE	61	30	286	134	74	37	421	201
078	PIOVENE ROCCHETTE	205	109	1.039	519	336	165	1.580	793
079	POIANA MAGGIORE	125	59	487	268	145	68	757	395
080	POSINA	14	8	75	37	30	17	119	62
081	POVE DEL GRAPPA	58	27	290	154	74	37	422	218
082	POZZOLEONE	80	43	295	142	123	58	498	243
083	QUINTO VICENTINO	90	43	521	269	182	88	793	400
084	RECOARO TERME	189	101	896	458	277	139	1.362	698
085	ROANA	95	49	335	170	133	68	563	287
086	ROMANO D'EZZELINO	399	205	1.575	802	502	237	2.476	1.244
087	ROSA'	402	206	1.617	819	531	251	2.550	1.276
088	ROSSANO VENETO	188	88	1.002	498	313	161	1.503	747
089	ROTZO	18	10	67	35	16	7	101	52
090	SALCEDO	33	17	137	68	48	26	218	111
091	SANDRIGO	200	114	966	520	298	166	1.464	800
092	SAN GERMANO DEI BERICI	28	12	114	67	44	24	186	103
093	SAN NAZARIO	57	20	183	104	55	32	295	156
094	SAN PIETRO MUSSOLINO	46	22	160	89	72	37	278	148
095	SANTORSO	130	65	622	309	189	83	941	457
096	SAN VITO DI LEGUZZANO	96	51	395	189	92	53	583	293
097	SARCEDO	173	93	657	333	199	99	1.029	525
098	SAREGO	160	69	583	302	254	122	997	493
099	SCHIAVON	80	39	298	146	93	42	471	227
100	SCHIO	917	472	4.402	2.224	1.045	520	6.364	3.216
101	SOLAGNA	53	25	209	104	54	27	316	156
102	SOSSANO	130	68	522	284	200	116	852	468
103	SOVIZZO	146	80	591	308	200	108	937	496
104	TEZZE SUL BRENTA	323	163	1.171	569	452	233	1.946	965
105	THIENE	546	279	2.476	1.282	679	343	3.701	1.904
106	TONEZZA DEL CIMONE	21	14	46	24	18	9	85	47
107	TORREBELVICINO	141	72	567	302	137	73	845	447
108	TORRI DI QUARTESOLO	308	162	1.164	566	389	213	1.861	941
110	TRISSINO	204	110	1.007	508	360	187	1.571	805
111	VALDAGNO	785	414	3.396	1.717	866	443	5.047	2.574
112	VALDASTICO	41	22	166	94	49	24	256	140
113	VALLI DEL PASUBIO	89	37	467	255	151	83	707	375
114	VALSTAGNA	44	21	213	114	60	27	317	162
115	VELO D'ASTICO	83	43	299	134	80	51	462	228
116	<b>VICENZA</b>	<b>2.757</b>	<b>1.376</b>	<b>13.686</b>	<b>7.080</b>	<b>3.482</b>	<b>1.742</b>	<b>19.925</b>	<b>10.198</b>
117	VILLAGA	44	21	213	110	72	38	329	169
118	VILLAVERLA	176	99	667	330	197	94	1.040	523
119	ZANE'	158	65	781	390	253	128	1.192	583
120	ZERMEGHEDO	20	12	91	50	38	17	149	79
121	ZOVENCEDO	16	9	77	36	33	20	126	65
122	ZUGLIANO	162	80	756	391	217	110	1.135	581
	<b>TOTALE PROVINCIA</b>	<b>21.101</b>	<b>10.822</b>	<b>95.016</b>	<b>48.506</b>	<b>29.280</b>	<b>14.913</b>	<b>145.397</b>	<b>74.241</b>



## per sesso, classe di età e condizione non professionale

CASALINGHE	DA 14 ANNI IN POI								TOTALE		Codice dei Comuni
	STUDENTI		RITIRATI DAL LAVORO		ALTRI		TOTALE		MF	M	
	MF	M	MF	M	MF	M	MF	M			
433	78	45	415	211	83	60	1.009	316	1.543	600	063
546	117	60	360	193	74	44	1.097	297	1.667	609	064
250	42	20	126	78	28	23	446	121	727	268	065
316	79	49	185	103	39	30	619	182	961	360	066
946	312	181	731	356	130	69	2.119	606	3.669	1.388	067
408	88	56	362	182	41	30	899	268	1.498	604	068
238	35	24	261	114	41	24	575	162	838	302	069
988	247	143	651	368	95	75	1.981	586	3.349	1.285	070
321	73	41	197	116	46	31	637	188	999	380	071
133	8	7	82	48	55	30	278	85	392	145	072
663	200	121	475	252	131	87	1.469	460	2.544	1.025	073
1.041	436	244	860	456	618	165	2.955	865	4.562	1.701	074
425	104	51	455	213	37	28	1.021	292	1.539	569	075
208	34	22	97	73	12	10	351	105	487	180	076
177	67	29	194	78	25	17	463	124	884	325	077
925	384	201	1.266	542	215	116	2.790	859	4.370	1.652	078
532	171	98	584	265	70	48	1.357	411	2.114	806	079
116	13	10	210	115	47	23	386	148	505	210	080
365	103	59	300	157	39	27	807	243	1.229	461	081
333	68	39	306	137	34	28	741	204	1.239	447	082
556	162	85	333	171	113	67	1.164	323	1.957	723	083
1.061	439	232	1.333	625	128	98	2.961	955	4.323	1.653	084
649	178	74	606	293	114	74	1.547	441	2.110	728	085
1.777	443	265	809	500	187	136	3.216	901	5.692	2.145	086
1.809	406	203	1.224	622	516	193	3.955	1.018	6.505	2.294	087
876	294	179	844	338	166	109	2.180	626	3.683	1.373	088
92	22	12	110	47	33	18	257	77	358	129	089
163	24	16	181	91	17	12	385	119	603	230	090
1.158	303	163	838	421	110	79	2.409	663	3.873	1.463	091
181	24	12	177	82	20	19	402	113	588	216	092
244	89	57	281	144	38	23	652	224	947	380	093
170	31	17	134	59	18	11	353	87	631	235	094
610	217	107	826	427	220	115	1.873	649	2.814	1.106	095
346	128	69	459	209	58	33	991	311	1.574	604	096
692	179	108	513	239	99	64	1.483	411	2.512	936	097
704	135	79	500	264	140	67	1.479	410	2.476	903	098
393	84	43	169	113	78	34	724	190	1.195	417	099
4.206	2.272	1.183	7.228	3.085	651	384	14.357	4.652	20.721	7.868	100
299	62	33	166	107	63	34	590	174	906	330	101
667	136	70	539	265	62	42	1.404	377	2.256	845	102
753	195	103	319	197	78	58	1.345	358	2.282	854	103
1.363	218	128	888	428	237	141	2.706	697	4.652	1.662	104
2.930	1.202	631	2.455	1.120	351	230	6.938	1.981	10.639	3.885	105
150	19	15	141	96	47	25	357	136	442	183	106
512	195	103	992	457	126	63	1.825	623	2.670	1.070	107
1.484	407	216	692	391	126	102	2.709	709	4.570	1.650	108
1.246	238	130	537	311	190	117	2.211	558	3.782	1.363	110
2.426	1.805	896	5.736	2.391	600	405	10.567	3.692	15.614	6.266	111
481	68	35	202	171	51	30	802	236	1.058	376	112
629	140	78	652	321	126	80	1.547	479	2.254	854	113
306	85	49	317	172	87	40	795	261	1.112	423	114
326	106	60	447	205	36	20	915	285	1.377	513	115
21.010	8.434	4.488	15.235	8.259	3.218	1.671	47.897	14.418	67.822	24.616	116
332	64	36	244	137	39	27	679	200	1.008	369	117
727	169	99	452	236	94	65	1.442	400	2.482	923	118
740	222	125	500	235	101	62	1.563	422	2.755	1.005	119
115	30	19	82	51	23	11	250	81	399	160	120
167	19	13	62	47	26	18	274	78	400	143	121
849	245	143	644	334	142	79	1.880	556	3.015	1.137	122
<b>116.263</b>	<b>37.808</b>	<b>20.381</b>	<b>95.862</b>	<b>48.821</b>	<b>19.048</b>	<b>11.173</b>	<b>268.981</b>	<b>80.375</b>	<b>414.378</b>	<b>154.616</b>	

**TAV. 12 - Popolazione residente che rientra giornalmente nella propria dimora abituale, secondo il luogo di lavoro o di studio**

Codice dei Comuni	COMUNI	OCCUPATI		SCOLARI E STUDENTI		PERSONE CHE FREQUENTANO UN CORSO DI FORMAZIONE PROFESSIONALE		TOTALE	
		Nello stesso Comune	Fuori del Comune	Nello stesso Comune	Fuori del Comune	Nello stesso Comune	Fuori del Comune	Nello stesso Comune	Fuori del Comune
001	AGUGLIARO	249	199	148	98	—	—	397	297
002	ALBETTONE	277	198	284	56	—	—	561	254
003	ALONTE	46	122	63	57	—	—	109	179
004	ALTAVILLA VICENTINA	1.109	1.139	805	390	2	—	1.916	1.529
005	ALTISSIMO	242	312	213	56	3	—	458	368
006	ARCUGNANO	456	1.153	487	468	2	1	945	1.622
007	ARSIERO	876	338	522	136	3	—	1.401	474
008	ARZIGNANO	6.095	1.442	3.512	405	17	3	9.624	1.850
009	ASIAGO	2.186	198	1.305	36	7	—	3.498	234
010	ASIGLIANO VENETO	81	92	97	83	1	—	179	175
011	BARBARANO VICENTINO	596	378	529	136	2	1	1.127	515
012	BASSANO DEL GRAPPA	8.504	3.216	7.153	933	57	1	15.714	4.150
013	BOLZANO VICENTINO	338	860	536	367	3	1	877	1.228
014	BREGANZE	1.471	841	1.176	294	5	—	2.652	1.135
015	BRENDOLA	931	704	922	217	3	—	1.856	921
016	BRESSANVIDO	229	398	257	251	2	—	488	649
017	BROGLIANO	218	522	209	174	—	2	427	698
018	CALDOGNO	1.161	1.529	1.276	542	5	1	2.442	2.072
019	CALTRANO	235	531	331	86	1	—	567	617
020	CALVENE	74	246	219	41	1	—	294	287
021	CAMISANO VICENTINO	1.257	792	1.196	299	11	—	2.464	1.091
022	CAMPIGLIA DEI BERICI	175	227	247	50	1	—	423	277
023	CAMPOLONGO SUL BRENTA	98	136	96	63	1	—	195	199
024	CARRE'	334	451	355	113	2	1	691	565
025	CARTIGLIANO	552	479	523	118	9	1	1.084	598
026	CASSOLA	1.381	2.329	1.676	760	16	—	3.073	3.089
027	CASTEGNERO	358	234	309	88	1	—	668	322
028	CASTELGOMBERTO	1.020	779	701	169	3	1	1.724	949
029	CHIAMPO	2.500	1.005	1.802	403	14	1	4.316	1.409
030	CHIUPPANO	380	403	330	115	1	2	711	520
031	CISMON DEL GRAPPA	273	109	153	35	—	—	426	144
032	COGOLLO DEL CENGIO	900	127	512	59	2	1	1.414	187
033	CONCO	331	267	317	81	—	—	648	348
034	CORNEDO VICENTINO	1.435	1.802	1.327	481	7	1	2.769	2.284
035	COSTABISSARA	485	895	659	317	4	—	1.148	1.212
036	CREAZZO	1.061	1.895	1.636	577	12	4	2.709	2.476
037	CRESPADORO	121	230	134	85	—	—	255	315
038	DUEVILLE	1.875	2.018	1.838	505	17	2	3.730	2.525
039	ENEGO	540	102	318	58	—	—	858	160
040	FARA VICENTINO	439	590	497	169	2	—	938	759
041	FOZA	92	64	135	14	1	—	228	78
042	GALLIO	460	219	349	88	1	1	810	308
043	GAMBELLARA	878	375	495	132	1	1	1.374	508
044	GAMBUGLIANO	205	—	99	—	—	—	304	—
045	GRANCONA	151	233	176	73	—	—	327	306
046	GRISIGNANO DI ZOCCO	773	470	629	168	3	1	1.405	639
047	GRUMOLO DELLE ABBADESSE	625	462	483	93	2	—	1.110	555
048	ISOLA VICENTINA	1.433	788	1.081	218	4	1	2.518	1.007
049	LAGHI	10	37	5	7	—	—	15	44
050	LASTEBASSE	19	41	28	16	—	—	47	57
051	LONGARE	645	998	801	267	2	—	1.448	1.265
052	LONIGO	2.680	1.097	2.108	303	11	1	4.799	1.401
053	LUGO DI VICENZA	948	362	496	145	3	—	1.447	507
054	LUSIANA	425	327	382	127	2	—	809	454
055	MALO	2.399	1.237	1.714	402	6	1	4.119	1.640
056	MARANO VICENTINO	1.616	1.147	1.217	302	14	2	2.847	1.451
057	MAROSTICA	2.842	1.240	1.912	609	29	2	4.783	1.851
058	MASON VICENTINO	284	552	440	128	1	1	725	681
059	MOLVENA	232	397	226	242	2	—	460	639
060	MONTEBELLO VICENTINO	855	694	821	234	1	2	1.677	930
061	MONTECCHIO MAGGIORE	5.046	2.215	3.488	811	30	3	8.564	3.029
062	MONTECCHIO PRECALCINO	711	657	692	136	7	—	1.410	793

*segue TAV. 12* — **Popolazione residente che rientra giornalmente nella propria dimora abituale, secondo il luogo di lavoro o di studio**

Codice dei Comuni	COMUNI	OCCUPATI		SCOLARI E STUDENTI		PERSONE CHE FREQUENTANO UN CORSO DI FORMAZIONE PROFESSIONALE		TOTALE	
		Nello stesso Comune	Fuori del Comune	Nello stesso Comune	Fuori del Comune	Nello stesso Comune	Fuori del Comune	Nello stesso Comune	Fuori del Comune
063	MONTE DI MALO	490	601	329	129	—	—	819	730
064	MONTEGALDA	609	442	446	97	—	2	1.055	541
065	MONTEGALDELLA	354	164	159	90	2	—	515	254
066	MONTEVIALE	154	415	225	114	2	—	381	529
067	MONTICELLO CONTE OTTO	1.131	1.240	1.151	347	11	—	2.293	1.587
068	MONTORSO VICENTINO	396	441	435	89	1	—	832	530
069	MOSSANO	188	322	101	113	1	—	290	435
070	MUSSOLENTE	860	843	1.023	269	5	—	1.888	1.112
071	NANTO	294	351	199	127	1	2	494	480
072	NOGAROLE VICENTINO	90	141	44	39	—	—	134	180
073	NOVE	1.679	391	874	132	5	—	2.558	523
074	NOVENTA VICENTINA	1.669	741	1.530	148	7	—	3.206	889
075	ORGIANO	740	303	375	106	2	—	1.117	409
076	PEDEMONTE	90	105	76	61	—	—	166	166
077	PIANEZZE	207	320	194	210	1	—	402	530
078	PIOVENE ROCCHETTE	1.539	1.327	1.206	339	4	1	2.749	1.667
079	POIANA MAGGIORE	473	553	583	170	6	—	1.062	723
080	POSINA	82	83	59	42	—	—	141	125
081	POVE DEL GRAPPA	296	382	334	98	5	—	635	480
082	POZZOLEONE	272	290	372	63	3	—	647	353
083	QUINTO VICENTINO	941	528	539	218	4	—	1.484	746
084	RECOARO TERME	1.427	1.274	1.091	372	3	—	2.521	1.646
085	ROANA	642	184	347	179	6	—	995	363
086	ROMANO D'EZZELINO	1.646	1.701	1.835	496	6	—	3.487	2.197
087	ROSA'	1.888	1.548	1.914	460	7	2	3.809	2.010
088	ROSSANO VENETO	1.425	596	1.132	289	9	2	2.566	887
089	ROTZO	47	69	59	30	—	—	106	99
090	SALCEDO	198	185	84	101	—	—	282	286
091	SANDRIGO	1.667	666	1.147	261	12	2	2.826	929
092	SAN GERMANO DEI BERICI	113	168	68	87	1	—	182	255
093	SAN NAZARIO	267	263	168	130	1	—	436	393
094	SAN PIETRO MUSSOLINO	344	152	202	33	—	—	546	185
095	SANTORSO	506	1.158	696	220	7	—	1.209	1.378
096	SAN VITO DI LEGUZZANO	452	664	465	123	5	—	922	787
097	SARCEDO	817	984	799	186	3	2	1.619	1.172
098	SAREGO	951	538	728	125	2	—	1.681	663
099	SCHIAVON	277	334	253	192	6	—	536	526
100	SCHIO	8.841	3.511	6.751	415	47	2	15.639	3.928
101	SOLAGNA	196	289	258	54	3	1	457	344
102	SOSSANO	938	338	619	140	—	—	1.557	478
103	SOVIZZO	377	871	698	201	1	—	1.076	1.072
104	TEZZE SUL BRENTA	1.270	1.093	1.310	351	12	1	2.592	1.445
105	THIENE	4.690	1.859	3.749	252	37	—	8.476	2.111
106	TONEZZA DEL CIMONE	90	59	56	25	2	—	148	84
107	TORREBELVICINO	1.043	864	701	171	7	—	1.751	1.035
108	TORRI DI QUARTESOLO	1.035	1.715	1.280	550	9	2	2.324	2.267
110	TRISSINO	1.369	840	1.243	176	5	2	2.617	1.018
111	VALDAGNO	8.224	2.447	5.390	263	55	2	13.669	2.712
112	VALDASTICO	206	163	194	67	—	1	400	231
113	VALLI DEL PASUBIO	489	626	551	111	2	—	1.042	737
114	VALSTAGNA	266	323	239	88	1	—	506	411
115	VELO D'ASTICO	267	471	294	176	—	—	561	647
<b>116</b>	<b>VICENZA</b>	<b>31.670</b>	<b>7.005</b>	<b>22.445</b>	<b>1.535</b>	<b>169</b>	<b>1</b>	<b>54.284</b>	<b>8.541</b>
117	VILLAGA	209	264	150	162	2	—	361	426
118	VILLAVERLA	666	778	824	173	3	—	1.493	951
119	ZANE'	760	881	849	280	5	—	1.614	1.161
120	ZERMEGHEDO	127	179	74	60	—	—	201	239
121	ZOVENCEDO	58	178	52	53	—	—	110	231
122	ZUGLIANO	578	1.152	898	224	6	6	1.482	1.382
	<b>TOTALE PROVINCIA</b>	<b>152.808</b>	<b>89.273</b>	<b>122.314</b>	<b>25.698</b>	<b>831</b>	<b>71</b>	<b>275.953</b>	<b>115.042</b>

TAV. 13 - Famiglie residenti per ampiezza della famiglia

Codice dei Comuni	COMUNI	FAMIGLIE CON COMPONENTI									
		1		2	3	4	5	6	7	8 e più	
		TOTALE	di cui non in coabitazione							Famiglie	Componenti
001	AGUGLIARO	48	29	86	87	74	39	25	11	6	50
002	ALBETTONI	72	68	69	74	107	62	46	20	21	187
003	ALONTE	16	16	50	55	41	22	16	3	1	12
004	ALTAVILLA VICENTINA	201	171	406	426	446	191	67	15	5	42
005	ALTISSIMO	89	89	129	123	110	72	18	11	4	33
006	ARCUGNANO	182	157	312	289	359	182	76	20	15	126
007	ARSIERO	221	187	334	266	261	107	24	11	—	—
008	ARZIGNANO	844	727	1.562	1.564	1.531	609	240	67	47	411
009	ASIAGO	501	438	531	475	475	221	77	27	13	113
010	ASIGLIANO VENETO	28	28	38	37	45	35	20	13	8	73
011	BARBARANO VICENTINO	81	75	151	203	227	119	58	28	15	127
012	BASSANO DEL GRAPPA	1.985	1.634	2.873	2.769	2.799	1.273	402	135	57	484
013	BOLZANO VICENTINO	91	65	225	267	281	194	88	19	18	147
014	BREGANZE	196	169	444	494	490	277	104	36	13	107
015	BRENDOLA	212	181	311	358	405	189	70	28	5	45
016	BRESSANVIDO	54	43	114	146	152	96	62	22	13	112
017	BROGLIANO	100	73	182	155	162	72	26	7	6	51
018	CALDOGNO	191	191	441	564	595	324	104	33	21	181
019	CALTRANO	121	99	198	179	155	68	19	7	5	42
020	CALVENE	87	71	107	97	96	45	11	2	2	17
021	CAMISANO VICENTINO	164	144	334	380	452	278	161	76	51	448
022	CAMPGLIA DEI BERICI	47	37	121	95	112	56	36	12	8	66
023	CAMPOLONGO SUL BRENTA	58	46	54	56	62	25	5	2	—	—
024	CARRE'	140	115	210	158	190	92	25	8	2	16
025	CARTIGLIANO	90	69	181	192	197	134	48	30	17	143
026	CASSOLA	304	233	594	699	789	413	148	52	20	168
027	CASTEGNERO	73	57	132	125	118	78	38	19	14	118
028	CASTELGOMBERTO	202	124	318	306	328	151	59	19	9	82
029	CHIAMPO	271	235	602	708	783	415	170	53	41	368
030	CHIUPPANO	145	103	201	199	186	66	28	7	1	8
031	CISMON DEL GRAPPA	131	124	126	98	82	32	10	3	1	8
032	COGOLLO DEL CENGIO	281	201	263	235	246	74	23	9	1	9
033	CONCO	125	122	208	132	138	86	40	11	5	41
034	CORNEDO VICENTINO	427	277	721	749	677	263	81	34	18	158
035	COSTABISSARA	109	82	262	294	330	181	49	22	12	103
036	CREAZZO	314	209	602	724	748	319	111	34	16	137
037	CRESPADORO	70	63	101	68	78	62	24	11	10	84
038	DUEVILLE	330	254	737	829	854	442	154	55	22	191
039	ENEGO	227	211	222	170	151	73	37	10	4	37
040	FARA VICENTINO	142	122	225	211	256	146	63	8	10	81
041	FOZA	59	37	60	45	45	24	17	4	5	46
042	GALLIO	129	124	151	130	137	84	31	16	6	51
043	GAMBELLARA	113	108	221	212	222	121	52	17	10	87
044	GAMBUGLIANO	29	29	50	44	35	17	19	3	3	24
045	GRANCONA	67	62	131	93	114	43	21	6	3	24
046	GRISIGNANO DI ZOCCO	72	64	171	213	245	157	62	32	16	136
047	GRUMOLO DELLE ABBADESSE	93	56	182	225	188	116	46	14	1	8
048	ISOLA VICENTINA	213	144	412	419	459	227	105	36	21	177
049	LAGHI	17	17	22	11	11	5	3	1	—	—
050	LASTEBASSE	46	41	30	21	18	12	3	—	—	—
051	LONGARE	158	103	334	338	369	199	82	32	21	176
052	LONIGO	621	467	944	922	821	389	156	54	23	197
053	LUGO DI VICENZA	169	158	281	279	282	115	37	6	2	20
054	LUSIANA	223	211	240	233	201	92	26	8	3	24
055	MALO	400	342	671	785	820	371	139	31	17	150
056	MARANO VICENTINO	344	227	516	577	608	253	84	28	15	125
057	MAROSTICA	504	451	855	845	890	452	182	49	23	191
058	MASON VICENTINO	95	76	168	200	179	106	56	22	9	82
059	MOLVENA	101	93	130	124	165	91	34	15	4	33
060	MONTEBELLO VICENTINO	207	160	358	368	336	187	73	36	22	188
061	MONTECCHIO MAGGIORE	574	534	1.265	1.407	1.500	744	247	93	43	359
062	MONTECCHIO PRECALCINO	156	146	226	239	300	171	59	26	12	101

## segue TAV. 13 — Famiglie residenti per ampiezza della famiglia

Codice dei Comuni	COMUNI	FAMIGLIE CON COMPONENTI									
		1		2	3	4	5	6	7	8 e più	
		TOTALE	di cui non in coabitazione							Famiglie	Componenti
063	MONTE DI MALO	128	102	181	176	205	71	58	16	8	81
064	MONTEGALDA	84	52	159	196	153	110	65	16	19	161
065	MONTEGALDELLA	21	21	57	64	62	53	46	17	8	69
066	MONTEVIALE	53	45	97	110	138	71	18	9	2	20
067	MONTICELLO CONTE OTTO	170	131	442	462	527	244	86	27	13	116
068	MONTORSO VICENTINO	96	91	193	172	172	100	46	14	9	76
069	MOSSANO	58	47	76	80	79	59	27	9	12	103
070	MUSSOLENTE	149	125	287	305	370	273	115	41	24	207
071	NANTO	53	52	103	156	120	64	32	10	10	83
072	NOGAROLE VICENTINO	29	29	64	73	33	18	16	5	1	8
073	NOVE	108	98	269	365	378	188	68	17	7	58
074	NOVENTA VICENTINA	289	253	475	543	572	290	107	39	13	111
075	ORGIANO	86	72	164	200	169	104	46	9	10	88
076	PEDEMONTE	66	63	63	65	53	29	7	1	—	—
077	PIANEZZE	47	44	87	92	134	85	25	9	3	25
078	PIOVENE ROCCHETTE	481	374	633	602	598	238	68	20	2	17
079	POIANA MAGGIORE	79	71	201	247	238	171	79	29	7	58
080	POSINA	97	95	103	50	46	22	9	2	—	—
081	POVE DEL GRAPPA	96	82	156	122	159	71	25	11	3	26
082	POZZOLEONE	64	28	139	132	133	96	36	19	17	149
083	QUINTO VICENTINO	77	60	193	231	254	139	74	23	11	99
084	RECOARO TERME	451	384	583	617	626	257	70	15	5	41
085	ROANA	320	300	311	237	204	122	42	12	9	85
086	ROMANO D'EZZELINO	267	198	557	647	808	389	156	52	26	237
087	ROSA'	280	225	553	619	770	485	204	87	47	408
088	ROSSANO VENETO	321	159	338	333	454	274	121	54	26	220
089	ROTZO	55	55	53	32	42	18	5	2	1	9
090	SALCEDO	39	36	65	54	73	38	18	6	7	60
091	SANDRIGO	215	172	353	469	498	281	133	44	30	252
092	SAN GERMANO DEI BERICI	46	38	66	68	56	33	16	15	5	42
093	SAN NAZARIO	126	106	132	117	111	52	12	8	5	42
094	SAN PIETRO MUSSOLINO	40	29	68	72	85	50	16	10	3	26
095	SANTORSO	271	146	419	425	397	118	33	14	7	59
096	SAN VITO DI LEGUZZANO	146	130	218	204	210	116	30	6	6	50
097	SARCEDO	167	95	302	334	343	178	65	17	8	72
098	SAREGO	115	99	293	355	306	145	51	26	15	132
099	SCHIAVON	48	39	115	99	139	96	53	16	13	105
100	SCHIO	2.234	2.084	3.203	2.900	2.731	1.008	261	67	31	260
101	SOLAGNA	85	84	94	100	111	60	22	3	7	58
102	SOSSANO	95	81	210	267	261	133	69	35	13	112
103	SOVIZZO	112	96	256	270	299	174	48	21	6	55
104	TEZZE SUL BRENTA	209	170	433	483	553	330	168	61	35	291
105	THIENE	994	715	1.332	1.418	1.423	598	216	59	25	221
106	TONEZZA DEL CIMONE	51	44	86	53	45	20	4	2	—	—
107	TORREBELVICINO	335	270	451	416	380	126	30	13	5	40
108	TORRI DI QUARTESOLO	184	146	490	583	603	310	123	39	20	170
110	TRISSINO	214	187	393	477	503	249	99	27	21	175
111	VALDAGNO	2.023	1.371	2.551	2.511	2.184	649	190	46	30	257
112	VALDASTICO	143	128	151	110	128	49	21	5	3	25
113	VALLI DEL PASUBIO	255	176	305	283	261	119	42	17	10	87
114	VALSTAGNA	154	125	173	134	126	50	11	7	2	18
115	VELO D'ASTICO	145	109	175	179	170	75	24	10	5	41
116	VICENZA	7.497	6.291	9.941	8.680	8.235	3.297	1.023	295	140	1.235
117	VILLAGA	36	33	104	117	84	69	39	20	11	94
118	VILLAVERLA	159	124	269	264	329	167	75	25	18	157
119	ZANE'	157	109	339	380	370	194	69	16	8	65
120	ZERMEGHEDO	27	25	57	69	61	25	9	2	1	8
121	ZOVENCEDO	40	33	49	52	37	33	12	2	2	19
122	ZUGLIANO	218	147	345	387	444	178	69	23	7	62
	<b>TOTALE PROVINCIA</b>	<b>33.965</b>	<b>27.683</b>	<b>52.170</b>	<b>52.044</b>	<b>52.586</b>	<b>24.620</b>	<b>9.099</b>	<b>3.041</b>	<b>1.588</b>	<b>13.670</b>

TAV. 14 - Famiglie residenti secondo

Codice dei Comuni	COMUNI	FAMIGLIE					
		CONIUGI				CONIUGI	
		TOTALE		di cui con altre persone		TOTALE	
		Famiglie	Componenti	Famiglie	Componenti	Famiglie	Componenti
001	AGUGLIARO	62	128	4	12	212	913
002	ALBETTONE	50	108	8	24	295	1.410
003	ALONTE	36	74	2	6	118	493
004	ALTAVILLA VICENTINA	337	696	21	64	1.041	4.164
005	ALTISSIMO	100	211	9	29	292	1.221
006	ARCUGNANO	242	508	20	64	837	3.537
007	ARSIERO	247	513	15	49	597	2.347
008	ARZIGNANO	1.197	2.484	81	252	3.588	14.518
009	ASIAGO	356	728	14	44	1.143	4.699
010	ASIGLIANO VENETO	30	62	1	4	142	674
011	BARBARANO VICENTINO	124	261	10	33	580	2.519
012	BASSANO DEL GRAPPA	2.106	4.336	103	330	6.599	26.704
013	BOLZANO VICENTINO	192	401	13	43	775	3.361
014	BREGANZE	328	689	23	79	1.284	5.338
015	BRENDOLA	246	517	19	63	937	3.851
016	BRESSANVIDO	88	189	10	33	427	1.923
017	BROGLIANO	130	261	1	3	393	1.584
018	CALDOGNO	358	739	21	65	1.487	6.152
019	CALTRANO	144	295	7	21	395	1.574
020	CALVENE	85	175	4	13	228	911
021	CAMISANO VICENTINO	286	632	44	148	1.216	5.527
022	CAMPIGLIA DEI BERICI	89	187	5	19	287	1.249
023	CAMPOLONGO SUL BRENTA	44	89	1	3	141	556
024	CARRE'	148	302	5	16	439	1.780
025	CARTIGLIANO	134	282	11	36	539	2.393
026	CASSOLA	440	921	33	107	1.873	7.811
027	CASTEGNERO	109	231	7	27	348	1.527
028	CASTELGOMBERTO	256	533	18	57	790	3.247
029	CHIAMPO	483	1.007	35	111	1.946	8.259
030	CHIUPPANO	151	312	7	24	454	1.778
031	CISMON DEL GRAPPA	92	191	7	21	190	750
032	COGOLLO DEL CENGIO	195	394	4	12	543	2.115
033	CONCO	156	323	10	31	360	1.545
034	CORNEDO VICENTINO	540	1.100	19	58	1.666	6.578
035	COSTABISSARA	225	480	23	76	802	3.334
036	CREAZZO	506	1.037	24	73	1.804	7.264
037	CRESPADORO	64	137	6	21	213	970
038	DUEVILLE	566	1.175	39	121	2.121	8.728
039	ENEGO	163	339	9	31	368	1.545
040	FARA VICENTINO	172	359	12	39	627	2.664
041	FOZA	36	73	1	3	124	554
042	GALLIO	104	213	5	15	358	1.540
043	GAMBELLARA	163	341	13	41	557	2.360
044	GAMBUGLIANO	40	84	3	10	104	450
045	GRANCONA	107	224	9	28	246	1.013
046	GRISIGNANO DI ZOCCO	136	292	13	46	639	2.774
047	GRUMOLO DELLE ABBADESSE	143	300	10	34	522	2.133
048	ISOLA VICENTINA	310	640	16	52	1.140	4.811
049	LAGHI	10	20	—	—	24	104
050	LASTEBASSE	20	41	1	3	47	190
051	LONGARE	268	563	23	73	938	4.000
052	LONIGO	684	1.424	49	154	2.063	8.405
053	LUGO DI VICENZA	205	419	9	27	646	2.558
054	LUSIANA	177	363	9	27	501	1.984
055	MALO	551	1.154	44	140	1.952	7.915
056	MARANO VICENTINO	388	797	18	57	1.425	5.743
057	MAROSTICA	653	1.358	44	140	2.208	9.141
058	MASON VICENTINO	119	248	7	24	504	2.161
059	MOLVENA	88	183	7	21	387	1.658
060	MONTEBELLO VICENTINO	281	585	21	65	925	3.901
061	MONTECCHIO MAGGIORE	984	2.032	55	174	3.655	15.041
062	MONTECCHIO PRECALCINO	182	384	13	46	723	3.090

## la tipologia della famiglia

COMPOSTE DA										Codice dei Comuni
E FIGLI		UN GENITORE E FIGLI				ALTRO TIPO DI FAMIGLIA		TOTALE		
di cui con altre persone		TOTALE		di cui con altre persone						
Famiglie	Componenti	Famiglie	Componenti	Famiglie	Componenti	Famiglie	Componenti	Famiglie	Componenti	
38	221	28	95	9	43	74	113	376	1.249	001
73	431	34	118	12	62	92	137	471	1.773	002
18	97	14	50	5	26	36	67	204	684	003
120	620	125	383	42	170	254	336	1.757	5.579	004
37	206	33	95	8	30	131	207	556	1.734	005
111	590	113	362	28	130	243	334	1.435	4.741	006
67	331	108	300	19	76	272	327	1.224	3.487	007
370	1.955	537	1.621	130	522	1.142	1.526	6.464	20.149	008
68	350	223	598	23	88	598	732	2.320	6.757	009
41	249	11	52	7	41	41	66	224	854	010
115	634	54	184	21	94	124	202	882	3.166	011
572	3.051	1.101	3.228	204	843	2.487	3.172	12.293	37.440	012
135	736	86	282	25	109	130	200	1.183	4.244	013
180	976	145	414	24	106	297	453	2.054	6.894	014
102	531	119	375	32	143	276	391	1.578	5.134	015
101	591	54	190	21	97	90	144	659	2.446	016
40	205	55	180	15	71	132	168	710	2.193	017
208	1.140	160	543	65	263	268	367	2.273	7.801	018
41	218	51	137	10	35	162	213	752	2.219	019
21	102	23	70	4	17	111	142	447	1.298	020
299	1.738	151	592	58	318	243	365	1.896	7.116	021
74	406	33	99	9	42	78	133	487	1.668	022
12	63	12	31	3	10	65	75	262	751	023
42	216	53	152	4	18	185	242	825	2.476	024
68	378	82	254	25	103	134	198	889	3.127	025
186	1.012	274	882	83	361	432	616	3.019	10.230	026
79	456	36	136	16	83	104	159	597	2.053	027
74	393	93	298	20	90	253	314	1.392	4.392	028
198	1.093	234	744	58	251	380	555	3.043	10.565	029
40	205	60	159	7	28	168	194	833	2.443	030
28	141	44	119	7	29	157	194	483	1.254	031
36	187	76	206	13	51	318	361	1.132	3.076	032
61	324	62	188	14	62	167	221	745	2.277	033
87	445	235	664	34	141	529	679	2.970	9.021	034
115	628	76	244	31	129	156	233	1.259	4.291	035
128	685	180	545	43	178	378	472	2.868	9.318	036
38	215	35	123	14	64	112	173	424	1.403	037
254	1.352	298	938	93	398	438	576	3.423	11.417	038
46	235	96	270	22	85	267	325	894	2.479	039
93	500	78	228	12	44	184	243	1.061	3.494	040
12	73	28	77	4	17	71	86	259	790	041
54	287	59	172	13	59	163	213	684	2.138	042
75	396	67	215	16	70	181	286	968	3.202	043
21	117	15	56	8	36	41	55	200	645	044
35	186	33	104	6	28	92	130	478	1.471	045
143	780	76	281	25	126	117	203	968	3.550	046
70	364	67	222	19	80	133	191	865	2.846	047
113	619	138	428	27	112	304	445	1.892	6.324	048
11	54	16	40	3	9	20	24	70	188	049
7	36	12	31	—	—	51	57	130	319	050
152	832	113	340	22	106	214	300	1.533	5.203	051
237	1.284	351	1.058	87	360	832	1.128	3.930	12.015	052
56	285	104	298	17	66	216	280	1.171	3.555	053
53	269	88	243	14	57	260	312	1.026	2.902	054
186	976	226	717	58	251	505	647	3.234	10.433	055
126	675	188	567	40	169	424	522	2.425	7.629	056
254	1.375	290	842	64	265	649	854	3.800	12.195	057
84	474	61	203	18	82	151	237	835	2.849	058
62	331	57	180	18	78	132	169	664	2.190	059
131	747	102	310	18	82	279	388	1.587	5.184	060
385	2.027	429	1.357	121	520	805	1.107	5.873	19.537	061
98	528	88	292	26	114	196	251	1.189	4.017	062

## segue TAV. 14 — Famiglie residenti secondo

Codice dei Comuni	COMUNI	FAMIGLIE					
		CONIUGI				CONIUGI	
		TOTALE		di cui con altre persone		TOTALE	
		Famiglie	Componenti	Famiglie	Componenti	Famiglie	Componenti
063	MONTE DI MALO	134	278	10	30	463	1.970
064	MONTEGALDA	121	256	12	38	476	2.086
065	MONTEGALDELLA	42	94	6	22	211	1.001
066	MONTEVIALE	71	149	7	21	311	1.295
067	MONTICELLO CONTE OTTO	355	739	22	73	1.239	5.081
068	MONTORSO VICENTINO	130	263	2	7	465	1.968
069	MOSSANO	60	126	5	16	241	1.091
070	MUSSOLENTI	207	444	18	66	994	4.416
071	NANTO	98	216	13	46	341	1.431
072	NOGAROLE VICENTINO	60	133	7	27	123	498
073	NOVE	196	410	15	48	938	3.818
074	NOVENTA VICENTINA	373	789	37	117	1.387	5.745
075	ORGIANO	141	315	23	79	464	1.938
076	PEDEMONTE	35	72	2	6	137	535
077	PIANEZZE	63	128	2	6	328	1.411
078	PIOVENE ROCCHETTE	481	980	18	54	1.408	5.540
079	POIANA MAGGIORE	159	332	13	40	681	2.936
080	POSINA	71	151	6	21	106	427
081	POVE DEL GRAPPA	117	241	6	19	353	1.477
082	POZZOLEONE	120	249	7	23	391	1.721
083	QUINTO VICENTINO	155	336	16	58	632	2.704
084	RECOARO TERME	402	822	16	50	1.432	5.647
085	ROANA	207	422	8	24	545	2.264
086	ROMANO D'EZZELINO	448	918	19	60	1.877	7.910
087	ROSA'	432	933	51	171	1.962	8.633
088	ROSSANO VENETO	219	448	9	28	1.104	4.870
089	ROTZO	36	74	2	6	86	345
090	SALCEDO	46	94	2	6	166	740
091	SANDRIGO	251	532	17	64	1.304	5.554
092	SAN GERMANO DEI BERICI	47	100	5	16	153	658
093	SAN NAZARIO	98	202	4	14	282	1.137
094	SAN PIETRO MUSSOLINO	47	97	2	7	215	911
095	SANTORSO	315	646	12	40	915	3.539
096	SAN VITO DI LEGUZZANO	168	345	9	27	525	2.123
097	SARCEDO	234	484	14	44	854	3.518
098	SAREGO	241	513	26	83	790	3.233
099	SCHIAVON	89	187	8	25	370	1.682
100	SCHIO	2.415	4.972	123	388	6.352	24.717
101	SOLAGNA	72	152	6	20	269	1.133
102	SOSSANO	164	354	20	66	681	2.917
103	SOVIZZO	207	431	15	47	741	3.083
104	TEZZE SUL BRENTA	345	723	27	87	1.462	6.365
105	THIENE	929	1.900	36	114	3.348	13.490
106	TONEZZA DEL CIMONE	63	131	4	13	109	420
107	TORREBELVICINO	336	690	15	48	893	3.444
108	TORRI DI QUARTESOLO	391	820	31	100	1.515	6.303
110	TRISSINO	306	637	19	63	1.199	4.951
111	VALDAGNO	1.873	3.831	78	241	5.083	19.410
112	VALDASTICO	105	217	6	19	274	1.129
113	VALLI DEL PASUBIO	210	438	14	46	630	2.565
114	VALSTAGNA	126	255	2	7	303	1.180
115	VELO D'ASTICO	133	273	7	21	415	1.683
<b>116</b>	<b>VICENZA</b>	<b>7.273</b>	<b>14.905</b>	<b>326</b>	<b>1.011</b>	<b>19.037</b>	<b>75.229</b>
117	VILLAGA	90	195	13	41	284	1.281
118	VILLAVERLA	190	390	10	30	793	3.402
119	ZANE'	244	500	12	36	934	3.818
120	ZERMEGHEDO	37	78	4	12	150	597
121	ZOVENCEDO	32	66	2	6	119	499
122	ZUGLIANO	260	538	16	50	1.022	4.180
	<b>TOTALE PROVINCIA</b>	<b>39.196</b>	<b>81.158</b>	<b>2.312</b>	<b>7.390</b>	<b>127.667</b>	<b>522.688</b>



## la tipologia della famiglia

COMPOSTE DA						ALTRO TIPO DI FAMIGLIA		TOTALE		Codice dei Comuni
E FIGLI		UN GENITORE E FIGLI								
di cui con altre persone		TOTALE		di cui con altre persone						
Famiglie	Componenti	Famiglie	Componenti	Famiglie	Componenti	Famiglie	Componenti	Famiglie	Componenti	
76	417	75	241	21	98	171	245	843	2.734	063
99	563	67	238	22	91	138	235	802	2.815	064
54	332	26	106	15	72	49	103	328	1.304	065
52	270	37	114	13	52	79	117	498	1.675	066
145	784	126	396	47	186	251	373	1.971	6.589	067
48	260	74	225	14	69	133	180	802	2.636	068
69	375	20	66	5	21	79	106	400	1.389	069
154	885	145	484	50	228	218	323	1.564	5.667	070
62	356	33	100	13	43	76	125	548	1.872	071
18	103	14	44	4	18	42	62	239	737	072
110	593	106	321	21	86	160	229	1.400	4.778	073
217	1.138	159	494	45	188	409	604	2.328	7.632	074
91	487	57	192	12	65	126	192	788	2.637	075
9	47	35	97	5	24	77	89	284	793	076
39	212	26	68	3	9	65	89	482	1.696	077
97	483	173	467	31	113	580	713	2.642	7.700	078
153	834	82	264	23	94	129	232	1.051	3.764	079
23	112	31	86	6	29	121	151	329	815	080
50	271	51	146	9	33	122	154	643	2.018	081
61	358	35	132	12	56	90	146	636	2.248	082
122	669	87	310	35	163	128	221	1.002	3.571	083
115	585	260	720	41	169	530	634	2.624	7.823	084
64	333	111	316	20	82	394	498	1.257	3.500	085
212	1.161	212	696	69	292	365	512	2.902	10.036	086
283	1.594	246	821	50	245	405	602	3.045	10.989	087
97	575	192	645	58	288	406	543	1.921	6.506	088
7	35	23	73	6	33	63	76	208	568	089
26	155	31	103	7	30	57	86	300	1.023	090
211	1.172	174	585	52	249	294	412	2.023	7.083	091
27	145	43	160	13	72	62	96	305	1.014	092
18	91	37	106	7	32	146	170	563	1.615	093
22	124	25	84	8	37	57	82	344	1.174	094
65	324	116	308	16	56	338	424	1.684	4.917	095
51	266	62	184	10	45	181	234	936	2.886	096
65	354	111	337	21	86	215	277	1.414	4.616	097
98	547	89	291	30	130	186	298	1.306	4.335	098
92	515	37	136	19	91	83	141	579	2.146	099
610	3.023	929	2.560	167	658	2.739	3.350	12.435	35.599	100
23	123	29	94	11	43	112	149	482	1.528	101
122	692	72	218	18	75	166	307	1.083	3.796	102
85	462	80	251	24	95	158	225	1.186	3.990	103
221	1.252	166	587	59	277	299	437	2.272	8.112	104
207	1.127	527	1.529	86	342	1.261	1.605	6.065	18.524	105
21	105	19	55	5	23	70	94	261	700	106
68	336	126	341	29	110	401	471	1.756	4.946	107
226	1.230	180	549	45	184	266	384	2.352	8.056	108
121	632	178	616	66	295	300	442	1.983	6.646	110
224	1.120	875	2.343	111	445	2.353	2.774	10.184	28.358	111
34	185	51	145	7	31	180	227	610	1.718	112
83	461	128	389	35	159	324	419	1.292	3.811	113
26	138	59	166	6	24	169	188	657	1.789	114
47	253	66	182	9	34	169	204	783	2.342	115
<b>1.395</b>	<b>7.200</b>	<b>3.897</b>	<b>11.353</b>	<b>876</b>	<b>3.653</b>	<b>8.901</b>	<b>10.795</b>	<b>39.108</b>	<b>112.282</b>	<b>116</b>
70	413	37	144	12	68	69	124	480	1.744	117
88	479	104	336	23	92	219	294	1.306	4.422	118
79	424	134	400	24	94	221	298	1.533	5.016	119
9	46	25	63	2	8	39	55	251	793	120
21	108	17	61	5	27	59	86	227	712	121
119	649	111	298	13	53	278	356	1.671	5.372	122
<b>13.882</b>	<b>74.604</b>	<b>18.928</b>	<b>57.018</b>	<b>4.360</b>	<b>18.603</b>	<b>43.322</b>	<b>56.568</b>	<b>229.113</b>	<b>717.432</b>	

TAV. 15 - Abitazioni in complesso (occupate)

Codice dei Comuni	COMUNI	ABITAZIONI OCCUPATE								
		NUMERO	Superficie m <sup>2</sup>	STANZE				Numero medio di stanze per abitazione	OCCU	
				Adibite esclusivamente o promiscuamente ad abitazione	Cucine	Adibite esclusivamente ad altro uso	TOTALE		Famiglie	Componenti
001	AGUGLIARO	336	39.256	1.602	344	36	1.982	5,9	366	1.232
002	ALBETTONE	468	48.043	1.885	465	54	2.404	5,1	471	1.773
003	ALONTE	198	24.602	975	172	28	1.175	5,9	204	684
004	ALTAVILLA VICENTINA	1.719	180.935	7.009	1.613	191	8.813	5,1	1.755	5.575
005	ALTISSIMO	556	48.167	2.088	525	32	2.645	4,8	556	1.734
006	ARCUGNANO	1.382	150.780	5.784	1.244	105	7.133	5,2	1.435	4.741
007	ARSIERO	1.175	102.985	4.377	1.050	76	5.503	4,7	1.224	3.487
008	ARZIGNANO	6.263	605.142	23.135	5.913	523	29.571	4,7	6.455	20.133
009	ASIAGO	2.238	184.318	8.262	2.009	216	10.487	4,7	2.319	6.756
010	ASIGLIANO VENETO	224	24.384	996	215	31	1.242	5,5	224	854
011	BARBARANO VICENTINO	875	96.165	3.664	878	112	4.654	5,3	882	3.166
012	BASSANO DEL GRAPPA	11.816	1.241.945	47.957	11.089	857	59.903	5,1	12.261	37.349
013	BOLZANO VICENTINO	1.138	125.795	4.918	1.098	131	6.147	5,4	1.182	4.243
014	BREGANZE	1.998	215.967	8.556	1.861	212	10.629	5,3	2.053	6.892
015	BRENDOLA	1.527	160.091	5.734	1.514	114	7.362	4,8	1.578	5.134
016	BRESSANVIDO	641	78.383	3.052	665	130	3.847	6,0	659	2.446
017	BROGLIANO	669	63.850	2.585	644	74	3.303	4,9	709	2.191
018	CALDOGNO	2.272	265.326	9.765	2.255	307	12.327	5,4	2.272	7.796
019	CALTRANO	712	64.185	2.728	682	20	3.430	4,8	749	2.212
020	CALVENE	421	37.226	1.525	424	32	1.981	4,7	445	1.296
021	CAMISANO VICENTINO	1.856	214.689	8.744	1.799	234	10.777	5,8	1.894	7.111
022	CAMPIGLIA DEI BERICI	450	49.788	2.150	448	62	2.660	5,9	480	1.651
023	CAMPOLONGO SUL BRENTA	248	23.638	957	246	23	1.226	4,9	262	751
024	CARRE'	793	72.660	2.992	714	102	3.808	4,8	825	2.476
025	CARTIGLIANO	860	94.814	3.553	832	102	4.487	5,2	887	3.125
026	CASSOLA	2.899	304.834	11.894	2.712	267	14.873	5,1	3.016	10.223
027	CASTEGNERO	573	66.732	2.647	558	97	3.302	5,8	597	2.053
028	CASTELGOMBERTO	1.299	127.177	5.006	1.226	141	6.373	4,9	1.392	4.392
029	CHIAMPO	2.978	298.233	11.493	2.600	223	14.316	4,8	3.041	10.561
030	CHIUPPANO	770	75.143	3.100	712	159	3.971	5,2	832	2.441
031	CISMON DEL GRAPPA	468	36.967	1.574	429	19	2.022	4,3	483	1.254
032	COGOLLO DEL CENGIO	1.048	90.632	3.821	958	117	4.896	4,7	1.132	3.076
033	CONCO	722	58.526	2.518	711	54	3.283	4,5	729	2.219
034	CORNEDO VICENTINO	2.767	268.885	10.450	2.710	260	13.420	4,9	2.969	9.020
035	COSTABISSARA	1.210	141.878	5.472	1.214	155	6.841	5,7	1.259	4.291
036	CREAZZO	2.709	288.760	11.034	2.690	236	13.960	5,2	2.857	9.280
037	CRESPADORO	413	33.206	1.368	414	14	1.796	4,3	423	1.401
038	DUEVILLE	3.285	359.079	13.965	3.237	382	17.584	5,4	3.422	11.416
039	ENEGO	873	68.194	3.010	875	60	3.945	4,5	894	2.479
040	FARA VICENTINO	1.026	102.196	4.096	1.031	156	5.283	5,1	1.061	3.494
041	FOZA	230	18.370	786	226	51	1.063	4,6	259	790
042	GALLIO	676	55.554	2.445	628	53	3.126	4,6	684	2.138
043	GAMBELLARA	955	97.986	3.795	865	38	4.698	4,9	968	3.202
044	GAMBUGLIANO	200	20.419	730	208	46	984	4,9	200	645
045	GRANCONA	465	46.091	1.611	459	27	2.097	4,5	478	1.471
046	GRISIGNANO DI ZOCCO	945	106.771	4.305	952	105	5.362	5,7	967	3.549
047	GRUMOLO DELLE ABBADESSE	771	89.033	3.453	755	65	4.273	5,5	863	2.842
048	ISOLA VICENTINA	1.780	195.750	7.556	1.708	168	9.432	5,3	1.892	6.324
049	LAGHI	70	5.816	254	69	19	342	4,9	70	188
050	LASTEBASSE	125	12.585	514	127	26	667	5,3	130	319
051	LONGARE	1.438	150.853	5.969	1.335	139	7.443	5,2	1.533	5.203
052	LONIGO	3.711	400.130	15.211	3.313	290	18.814	5,1	3.928	12.004
053	LUGO DI VICENZA	1.143	104.704	4.169	1.134	111	5.414	4,7	1.171	3.555
054	LUSIANA	1.008	81.549	3.469	957	68	4.494	4,5	1.026	2.902
055	MALO	3.151	331.125	12.798	3.091	314	16.203	5,1	3.232	10.431
056	MARANO VICENTINO	2.287	240.097	9.055	2.278	198	11.531	5,0	2.422	7.625
057	MAROSTICA	3.707	375.452	14.935	3.545	391	18.871	5,1	3.800	12.195
058	MASON VICENTINO	801	84.254	3.378	811	77	4.266	5,3	835	2.849
059	MOLVENA	651	61.625	2.643	601	87	3.331	5,1	664	2.190
060	MONTEBELLO VICENTINO	1.511	160.828	5.956	1.410	120	7.486	5,0	1.587	5.184
061	MONTECCHIO MAGGIORE	5.821	593.419	23.160	5.365	487	29.012	5,0	5.872	19.536
062	MONTECCHIO PRECALCINO	1.165	117.843	4.820	1.156	130	6.106	5,2	1.187	4.008

## e non occupate); altri tipi di alloggio

PANTI		ABITAZIONI NON OCCUPATE				TOTALE			ALTRI TIPI DI ALLOGGIO			Codice dei Comuni
Numero medio occupanti per abitazione	Numero medio occupanti per stanza	NUMERO	di cui con persone temporaneamente presenti	STANZE	Numero medio stanze per abitazione	NUMERO	STANZE	Numero medio stanze per abitazione	NUMERO	OCCUPANTI		
										Famiglie	Componenti	
3,7	0,6	63	1	332	5,3	399	2.314	5,8	5	10	17	001
3,8	0,8	137	1	595	4,3	605	2.999	5,0	—	—	—	002
3,5	0,6	49	—	259	5,3	247	1.434	5,8	—	—	—	003
3,2	0,6	300	3	861	2,9	2.019	9.674	4,8	2	2	4	004
3,1	0,7	106	1	473	4,5	662	3.118	4,7	—	—	—	005
3,4	0,7	423	8	1.972	4,7	1.805	9.105	5,0	—	—	—	006
3,0	0,6	252	1	982	3,9	1.427	6.485	4,5	—	—	—	007
3,2	0,7	631	6	2.605	4,1	6.894	32.176	4,7	9	9	16	008
3,0	0,7	2.615	9	10.471	4,0	4.853	20.958	4,3	1	1	1	009
3,8	0,7	29	—	149	5,1	253	1.391	5,5	—	—	—	010
3,6	0,7	95	2	268	2,8	970	4.922	5,1	—	—	—	011
3,2	0,6	1.409	19	6.223	4,4	13.225	66.126	5,0	24	32	91	012
3,7	0,7	84	13	467	5,6	1.222	6.614	5,4	1	1	1	013
3,4	0,7	162	—	779	4,8	2.160	11.408	5,3	1	1	2	014
3,4	0,7	259	4	1.059	4,1	1.786	8.421	4,7	—	—	—	015
3,8	0,7	53	—	270	5,1	694	4.117	5,9	—	—	—	016
3,3	0,7	165	1	657	4,0	834	3.960	4,7	1	1	2	017
3,4	0,6	217	29	1.057	4,9	2.489	13.384	5,4	1	1	5	018
3,1	0,6	110	4	458	4,2	822	3.888	4,7	3	3	7	019
3,1	0,7	128	—	428	3,3	549	2.409	4,4	2	2	2	020
3,8	0,7	263	30	1.335	5,1	2.119	12.112	5,7	2	2	5	021
3,7	0,6	56	—	250	4,5	506	2.910	5,8	7	7	17	022
3,0	0,6	153	—	546	3,6	401	1.772	4,4	—	—	—	023
3,1	0,7	70	—	275	3,9	863	4.083	4,7	—	—	—	024
3,6	0,7	119	—	543	4,6	979	5.030	5,1	1	2	2	025
3,5	0,7	308	5	1.389	4,5	3.207	16.262	5,1	3	3	7	026
3,6	0,6	80	—	386	4,8	653	3.688	5,6	—	—	—	027
3,4	0,7	205	1	866	4,2	1.504	7.239	4,8	—	—	—	028
3,5	0,7	241	6	987	4,1	3.219	15.303	4,8	2	2	4	029
3,2	0,6	60	—	253	4,2	830	4.224	5,1	1	1	2	030
2,7	0,6	393	—	1.353	3,4	861	3.375	3,9	—	—	—	031
2,9	0,6	327	1	1.133	3,5	1.375	6.029	4,4	—	—	—	032
3,1	0,7	1.463	7	4.758	3,3	2.185	8.041	3,7	15	16	58	033
3,3	0,7	241	12	988	4,1	3.008	14.408	4,8	1	1	1	034
3,5	0,6	90	3	466	5,2	1.300	7.307	5,6	—	—	—	035
3,4	0,7	232	2	991	4,3	2.941	14.951	5,1	10	11	38	036
3,4	0,8	367	—	1.290	3,5	780	3.086	4,0	1	1	2	037
3,5	0,7	343	3	1.622	4,7	3.628	19.206	5,3	1	1	1	038
2,8	0,6	1.316	2	5.058	3,8	2.189	9.003	4,1	—	—	—	039
3,4	0,7	186	—	805	4,3	1.212	6.088	5,0	—	—	—	040
3,4	0,8	315	1	1.236	3,9	545	2.299	4,2	—	—	—	041
3,2	0,7	2.414	4	8.781	3,6	3.090	11.907	3,9	—	—	—	042
3,4	0,7	91	2	390	4,3	1.046	5.088	4,9	—	—	—	043
3,2	0,7	81	—	303	3,7	281	1.287	4,6	—	—	—	044
3,2	0,7	191	4	724	3,8	656	2.821	4,3	—	—	—	045
3,8	0,7	87	12	469	5,4	1.032	5.831	5,7	—	—	—	046
3,7	0,7	118	42	584	4,9	889	4.857	5,5	2	2	4	047
3,6	0,7	164	1	775	4,7	1.944	10.207	5,3	—	—	—	048
2,7	0,6	156	—	627	4,0	226	969	4,3	—	—	—	049
2,6	0,5	123	2	554	4,5	248	1.221	4,9	—	—	—	050
3,6	0,7	176	12	874	5,0	1.614	8.317	5,2	—	—	—	051
3,2	0,6	476	11	2.177	4,6	4.187	20.991	5,0	2	2	11	052
3,1	0,7	118	2	478	4,1	1.261	5.892	4,7	—	—	—	053
2,9	0,7	1.014	10	3.635	3,6	2.022	8.129	4,0	—	—	—	054
3,3	0,7	272	2	1.251	4,6	3.423	17.454	5,1	2	2	2	055
3,3	0,7	120	3	553	4,6	2.407	12.084	5,0	3	3	4	056
3,3	0,7	622	4	2.669	4,3	4.329	21.540	5,0	—	—	—	057
3,6	0,7	156	—	675	4,3	957	4.941	5,2	—	—	—	058
3,4	0,7	100	2	437	4,4	751	3.768	5,0	—	—	—	059
3,4	0,7	295	2	1.206	4,1	1.806	8.692	4,8	—	—	—	060
3,4	0,7	450	2	1.907	4,2	6.271	30.919	4,9	1	1	1	061
3,4	0,7	85	—	393	4,6	1.250	6.499	5,2	1	1	5	062

## segue TAV. 15 — Abitazioni in complesso (occupate)

Codice dei Comuni	COMUNI	ABITAZIONI OCCUPATE								
		NUMERO	Superficie m <sup>2</sup>	STANZE				Numero medio di stanze per abitazione	OCCU	
				Adibite esclusivamente o promiscuamente ad abitazione	Cucine	Adibite esclusivamente ad altro uso	TOTALE		Famiglie	Componenti
063	MONTE DI MALO	811	74.740	3.003	805	108	3.916	4,8	842	2.728
064	MONTEGALDA	747	89.734	3.305	752	83	4.140	5,5	802	2.815
065	MONTEGALDELLA	328	36.690	1.444	336	38	1.818	5,5	328	1.304
066	MONTEVIALE	476	50.353	1.881	474	32	2.387	5,0	497	1.670
067	MONTICELLO CONTE OTTO	1.889	210.456	8.136	1.813	216	10.165	5,4	1.965	6.582
068	MONTORSO VICENTINO	782	72.513	2.765	770	88	3.623	4,6	802	2.636
069	MOSSANO	384	39.268	1.574	375	32	1.981	5,2	399	1.388
070	MUSSOLENTE	1.517	168.436	6.700	1.433	176	8.309	5,5	1.564	5.667
071	NANTO	542	59.898	2.342	542	50	2.934	5,4	547	1.869
072	NOGAROLE VICENTINO	239	22.928	843	238	83	1.164	4,9	239	737
073	NOVE	1.371	148.836	5.857	1.319	224	7.400	5,4	1.400	4.778
074	NOVENTA VICENTINA	2.253	268.603	9.935	2.236	251	12.422	5,5	2.320	7.607
075	ORGIANO	760	85.086	3.308	736	64	4.108	5,4	787	2.636
076	PEDEMONTE	274	24.115	963	273	3	1.239	4,5	284	793
077	PIANEZZE	467	47.711	1.982	480	85	2.547	5,5	482	1.696
078	PIOVENE ROCCHETTE	2.504	236.575	9.714	2.353	160	12.227	4,9	2.641	7.699
079	POIANA MAGGIORE	1.020	127.472	4.588	990	106	5.684	5,6	1.050	3.760
080	POSINA	326	25.666	1.167	321	11	1.499	4,6	329	815
081	POVE DEL GRAPPA	618	63.202	2.515	619	73	3.207	5,2	642	2.016
082	POZZOLEONE	571	63.389	2.514	574	119	3.207	5,6	636	2.248
083	QUINTO VICENTINO	958	107.899	4.286	956	127	5.369	5,6	1.001	3.570
084	RECOARO TERME	2.535	211.692	9.602	2.381	137	12.120	4,8	2.622	7.821
085	ROANA	1.238	101.374	4.441	1.188	142	5.771	4,7	1.257	3.500
086	ROMANO D'EZZELINO	2.799	292.591	11.715	2.702	264	14.681	5,2	2.899	10.020
087	ROSA'	2.953	304.611	12.060	2.861	268	15.189	5,1	3.045	10.989
088	ROSSANO VENETO	1.733	172.864	7.269	1.751	110	9.130	5,3	1.920	6.503
089	ROTZO	208	17.966	749	209	34	992	4,8	208	568
090	SALCEDO	296	25.627	1.000	286	33	1.319	4,5	299	1.022
091	SANDRIGO	1.952	221.286	8.590	1.959	280	10.829	5,5	2.022	7.077
092	SAN GERMANO DEI BERICI	294	33.951	1.167	279	8	1.454	4,9	305	1.014
093	SAN NAZARIO	542	45.296	1.985	530	37	2.552	4,7	560	1.609
094	SAN PIETRO MUSSOLINO	332	30.810	1.210	332	23	1.565	4,7	344	1.174
095	SANTORSO	1.527	141.963	5.882	1.349	151	7.382	4,8	1.682	4.915
096	SAN VITO DI LEGUZZANO	902	88.493	3.629	879	71	4.579	5,1	936	2.886
097	SARCEDO	1.300	138.759	5.313	1.295	149	6.757	5,2	1.413	4.615
098	SAREGO	1.263	133.072	5.045	1.272	88	6.405	5,1	1.305	4.334
099	SCHIAVON	561	62.971	2.514	556	79	3.149	5,6	579	2.146
100	SCHIO	12.215	1.122.300	46.148	10.611	834	57.593	4,7	12.431	35.588
101	SOLAGNA	477	42.441	1.823	468	32	2.323	4,9	482	1.528
102	SOSSANO	1.063	124.451	4.678	1.033	183	5.894	5,5	1.083	3.796
103	SOVIZZO	1.145	125.557	4.876	1.102	102	6.080	5,3	1.186	3.990
104	TEZZE SUL BRENTA	2.217	243.745	9.201	2.180	347	11.728	5,3	2.272	8.112
105	THIENE	5.742	604.776	23.095	5.470	528	29.093	5,1	6.062	18.521
106	TONEZZA DEL CIMONE	250	17.880	805	228	13	1.046	4,2	261	700
107	TORREBELVICINO	1.671	138.251	6.212	1.481	127	7.820	4,7	1.755	4.945
108	TORRI DI QUARTESOLO	2.291	255.631	10.191	2.194	217	12.602	5,5	2.352	8.056
110	TRISSINO	1.930	201.849	7.778	1.834	195	9.807	5,1	1.983	6.646
111	VALDAGNO	9.462	856.240	35.239	8.720	391	44.350	4,7	10.174	28.345
112	VALDASTICO	585	47.063	2.186	563	48	2.797	4,8	609	1.717
113	VALLI DEL PASUBIO	1.209	104.618	4.617	1.197	69	5.883	4,9	1.292	3.811
114	VALSTAGNA	626	51.407	2.116	605	21	2.742	4,4	657	1.789
115	VELO D'ASTICO	741	68.901	2.783	740	30	3.553	4,8	783	2.342
<b>116</b>	<b>VICENZA</b>	<b>37.570</b>	<b>3.604.582</b>	<b>142.505</b>	<b>34.413</b>	<b>1.808</b>	<b>178.726</b>	<b>4,8</b>	<b>38.941</b>	<b>112.034</b>
117	VILLAGA	477	51.842	1.966	446	78	2.490	5,2	480	1.744
118	VILLAVERLA	1.246	133.876	5.354	1.179	113	6.646	5,3	1.306	4.422
119	ZANE'	1.456	155.712	6.060	1.469	114	7.643	5,2	1.532	5.011
120	ZERMEGHEDO	239	23.797	903	237	16	1.156	4,8	251	793
121	ZOVENCEDO	218	19.958	711	208	13	932	4,3	227	712
122	ZUGLIANO	1.571	158.254	6.445	1.526	153	8.124	5,2	1.671	5.372
	<b>TOTALE PROVINCIA</b>	<b>220.159</b>	<b>22.083.857</b>	<b>874.138</b>	<b>207.897</b>	<b>18.589</b>	<b>1.100.624</b>	<b>5,0</b>	<b>228.765</b>	<b>716.739</b>

## e non occupate); altri tipi di alloggio

PANTI		ABITAZIONI NON OCCUPATE				TOTALE			ALTRI TIPI DI ALLOGGIO			Codice dei Comuni
Numero medio occupanti per abitazione	Numero medio occupanti per stanza	NUMERO	di cui con persone temporaneamente presenti	STANZE	Numero medio stanze per abitazione	NUMERO	STANZE	Numero medio stanze per abitazione	NUMEROQ	OCCUPANTI		
										Famiglie	Componenti	
3,4	0,7	145	2	650	4,5	956	4.566	4,8	1	1	6	063
3,8	0,7	68	—	353	5,2	815	4.493	5,5	—	—	—	064
4,0	0,7	69	—	354	5,1	397	2.172	5,5	—	—	—	065
3,5	0,7	76	6	336	4,4	552	2.723	4,9	1	1	5	066
3,5	0,7	290	35	1.498	5,2	2.179	11.663	5,4	6	6	7	067
3,4	0,7	131	—	506	3,9	913	4.129	4,5	—	—	—	068
3,6	0,7	138	—	657	4,8	522	2.638	5,1	1	1	1	069
3,7	0,7	167	4	803	4,8	1.684	9.112	5,4	—	—	—	070
3,4	0,6	122	4	600	4,9	664	3.534	5,3	1	1	3	071
3,1	0,7	101	—	447	4,4	340	1.611	4,7	—	—	—	072
3,5	0,7	29	—	146	5,0	1.400	7.546	5,4	—	—	—	073
3,4	0,6	331	3	1.491	4,5	2.584	13.913	5,4	8	8	25	074
3,5	0,7	129	2	630	4,9	889	4.738	5,3	1	1	1	075
2,9	0,6	101	3	403	4,0	375	1.642	4,4	—	—	—	076
3,6	0,7	31	—	153	4,9	498	2.700	5,4	—	—	—	077
3,1	0,6	262	1	1.126	4,3	2.766	13.353	4,8	1	1	1	078
3,7	0,7	383	—	1.844	4,8	1.403	7.528	5,4	1	1	4	079
2,5	0,5	337	1	1.348	4,0	663	2.847	4,3	—	—	—	080
3,3	0,6	136	2	610	4,5	754	3.817	5,1	1	1	2	081
3,9	0,7	27	—	143	5,3	598	3.350	5,6	—	—	—	082
3,7	0,7	92	29	506	5,5	1.050	5.875	5,6	1	1	1	083
3,1	0,7	954	15	3.601	3,8	3.489	15.721	4,5	2	2	2	084
2,8	0,6	4.138	21	15.345	3,7	5.376	21.116	3,9	—	—	—	085
3,6	0,7	411	—	2.015	4,9	3.210	16.696	5,2	3	3	16	086
3,7	0,7	356	—	1.670	4,7	3.309	16.859	5,1	—	—	—	087
3,8	0,7	79	1	406	5,1	1.812	9.536	5,3	1	1	3	088
2,7	0,6	266	—	1.122	4,2	474	2.114	4,5	—	—	—	089
3,5	0,8	95	1	358	3,8	391	1.677	4,3	1	1	1	090
3,6	0,7	119	3	583	4,9	2.071	11.412	5,5	1	1	6	091
3,4	0,7	132	—	491	3,7	426	1.945	4,6	—	—	—	092
3,0	0,6	406	5	1.463	3,6	948	4.015	4,2	3	3	6	093
3,5	0,8	109	2	427	3,9	441	1.992	4,5	—	—	—	094
3,2	0,7	131	—	548	4,2	1.658	7.930	4,8	1	2	2	095
3,2	0,6	77	1	384	5,0	979	4.963	5,1	—	—	—	096
3,6	0,7	109	1	535	4,9	1.409	7.292	5,2	1	1	1	097
3,4	0,7	237	9	1.133	4,8	1.500	7.538	5,0	1	1	1	098
3,8	0,7	41	—	247	6,0	602	3.396	5,6	—	—	—	099
2,9	0,6	1.299	12	5.590	4,3	13.514	63.183	4,7	4	4	11	100
3,2	0,7	212	—	879	4,1	689	3.202	4,6	—	—	—	101
3,6	0,7	111	3	516	4,6	1.174	6.410	5,5	—	—	—	102
3,5	0,7	174	1	823	4,7	1.319	6.903	5,2	—	—	—	103
3,7	0,7	149	1	719	4,8	2.366	12.447	5,3	—	—	—	104
3,2	0,6	715	4	3.118	4,4	6.457	32.211	5,0	3	3	3	105
2,8	0,7	1.413	4	4.118	2,9	1.663	5.164	3,1	—	—	—	106
3,0	0,6	111	1	395	3,6	1.782	8.215	4,6	1	1	1	107
3,5	0,7	456	209	2.371	5,2	2.747	14.973	5,5	—	—	—	108
3,4	0,7	241	—	1.094	4,5	2.171	10.901	5,0	—	—	—	110
3,0	0,6	1.008	13	3.983	4,0	10.470	48.333	4,6	9	10	13	111
2,9	0,6	254	—	1.021	4,0	839	3.818	4,6	1	1	1	112
3,2	0,7	625	11	2.564	4,1	1.834	8.447	4,6	—	—	—	113
2,9	0,7	463	6	1.866	4,0	1.089	4.608	4,2	—	—	—	114
3,2	0,7	260	2	1.100	4,2	1.001	4.653	4,6	—	—	—	115
<b>3,0</b>	<b>0,6</b>	<b>3.932</b>	<b>774</b>	<b>17.016</b>	<b>4,3</b>	<b>41.502</b>	<b>195.742</b>	<b>4,7</b>	<b>167</b>	<b>167</b>	<b>248</b>	<b>116</b>
3,7	0,7	157	2	734	4,7	634	3.224	5,1	—	—	—	117
3,5	0,7	138	4	700	5,1	1.384	7.346	5,3	—	—	—	118
3,4	0,7	101	1	506	5,0	1.557	8.149	5,2	1	1	5	119
3,3	0,7	27	—	107	4,0	266	1.263	4,7	—	—	—	120
3,3	0,8	120	1	474	4,0	338	1.406	4,2	—	—	—	121
3,4	0,7	139	—	621	4,5	1.710	8.745	5,1	—	—	—	122
<b>3,3</b>	<b>0,7</b>	<b>44.354</b>	<b>1.492</b>	<b>181.604</b>	<b>4,1</b>	<b>264.513</b>	<b>1.282.228</b>	<b>4,8</b>	<b>328</b>	<b>346</b>	<b>688</b>	

TAV. 16 - Abitazioni occupate

Codice dei Comuni	COMUNI	PROPRIETÀ							ABITAZIONI	Superficie m <sup>2</sup>
		ABITAZIONI	Superficie m <sup>2</sup>	Superficie media per abitazione	STANZE		OCCUPANTI			
					TOTALE	Adibite esclusivamente o promiscuamente ad abitazione	Famiglie	Componenti		
001	AGUGLIARO	282	33.857	120,1	1.714	1.389	309	1.045	36	3.777
002	ALBETTONE	365	38.585	105,7	1.928	1.519	365	1.391	70	6.108
003	ALONTE	153	19.600	128,1	917	767	158	533	23	2.815
004	ALTAVILLA VICENTINA	1.098	125.510	114,3	5.984	4.773	1.121	3.644	506	44.655
005	ALTISSIMO	451	39.615	87,8	2.175	1.724	451	1.443	84	6.600
006	ARCUGNANO	1.039	121.221	116,7	5.605	4.578	1.084	3.666	239	20.263
007	ARSIERO	821	73.131	89,1	3.966	3.167	858	2.443	284	23.811
008	ARZIGNANO	4.297	438.231	102,0	21.235	16.691	4.453	14.246	1.608	132.647
009	ASIAGO	1.531	130.676	85,4	7.441	5.849	1.589	4.594	526	39.529
010	ASIGLIANO VENETO	192	20.740	108,0	1.064	852	192	729	29	3.190
011	BARBARANO VICENTINO	597	70.387	117,9	3.364	2.659	602	2.251	224	20.571
012	BASSANO DEL GRAPPA	6.044	716.628	118,6	33.660	27.251	6.303	20.171	5.192	468.803
013	BOLZANO VICENTINO	785	92.318	117,6	4.447	3.582	817	3.025	279	25.974
014	BREGANZE	1.420	161.107	113,5	7.890	6.368	1.469	5.047	442	40.926
015	BRENDOLA	1.167	125.873	107,9	5.772	4.513	1.209	4.025	273	26.087
016	BRESSANVIDO	521	66.005	126,7	3.216	2.561	530	2.032	86	8.827
017	BROGLIANO	557	54.359	97,6	2.819	2.214	595	1.860	61	5.147
018	CALDOGNO	1.621	202.198	124,7	9.274	7.391	1.621	5.815	490	47.785
019	CALTRANO	610	56.242	92,2	3.002	2.396	643	1.948	55	4.450
020	CALVENE	342	31.246	91,4	1.648	1.274	360	1.035	48	3.735
021	CAMISANO VICENTINO	1.323	162.238	122,6	8.076	6.590	1.354	5.212	427	41.090
022	CAMPIGLIA DEI BERICI	379	42.574	112,3	2.272	1.838	405	1.431	45	4.458
023	CAMPOLONGO SUL BRENTA	188	18.192	96,8	955	749	196	563	42	3.759
024	CARRE'	622	57.864	93,0	3.016	2.372	652	1.961	125	10.863
025	CARTIGLIANO	697	79.930	114,7	3.765	2.995	717	2.593	84	8.022
026	CASSOLA	1.658	188.585	113,7	9.125	7.315	1.737	6.160	1.112	102.335
027	CASTEGNERO	416	51.439	123,7	2.545	2.061	439	1.570	125	12.010
028	CASTELGOMBERTO	945	96.075	101,7	4.793	3.760	1.020	3.306	266	23.021
029	CHIAMPO	2.042	215.824	105,7	10.248	8.250	2.093	7.580	801	69.868
030	CHIUPPANO	592	59.917	101,2	3.164	2.475	646	1.895	123	10.671
031	CISMON DEL GRAPPA	345	27.979	81,1	1.547	1.207	359	907	109	8.083
032	COGOLLO DEL CENGIO	850	75.159	88,4	4.057	3.169	926	2.500	127	9.753
033	CONCO	608	50.367	82,8	2.810	2.168	615	1.881	70	5.136
034	CORNEDO VICENTINO	2.011	202.856	100,9	10.052	7.875	2.177	6.778	520	46.152
035	COSTABISSARA	836	105.431	126,1	5.002	4.017	879	3.088	282	26.747
036	CREAZZO	1.640	190.859	116,4	8.987	7.161	1.745	5.803	914	84.226
037	CRESPADORO	352	27.892	79,2	1.529	1.166	362	1.223	47	3.924
038	DUEVILLE	2.350	273.171	116,2	13.284	10.619	2.469	8.515	747	67.561
039	ENEGO	757	60.116	79,4	3.486	2.675	776	2.139	50	3.228
040	FARA VICENTINO	819	84.569	103,3	4.353	3.389	852	2.841	129	10.759
041	FOZA	200	16.153	80,8	943	699	228	700	15	1.005
042	GALLIO	536	45.281	84,5	2.548	1.997	544	1.713	83	6.132
043	GAMBELLARA	711	75.084	105,6	3.612	2.938	722	2.427	174	16.339
044	GAMBUGLIANO	165	17.744	107,5	840	626	165	546	18	1.261
045	GRANCONA	400	40.436	101,1	1.831	1.413	411	1.280	59	5.275
046	GRISIGNANO DI ZOCCO	632	77.028	121,9	3.877	3.152	650	2.516	255	23.140
047	GRUMOLO DELLE ABBADESSE	551	67.141	121,9	3.198	2.595	627	2.073	174	17.274
048	ISOLA VICENTINA	1.379	158.172	114,7	7.560	6.070	1.479	5.057	283	26.073
049	LAGHI	68	5.566	81,9	330	246	68	186	1	50
050	LASTEBASSE	114	11.425	100,2	614	477	119	284	7	680
051	LONGARE	983	110.589	112,5	5.378	4.339	1.047	3.671	366	31.036
052	LONIGO	2.270	263.803	116,2	12.262	9.970	2.422	7.748	1.194	110.770
053	LUGO DI VICENZA	861	80.559	93,6	4.181	3.233	886	2.738	217	17.653
054	LUSIANA	832	68.438	82,3	3.787	2.925	850	2.410	103	7.226
055	MALO	2.256	247.828	109,9	12.033	9.561	2.314	7.731	669	61.777
056	MARANO VICENTINO	1.708	187.424	109,7	8.957	7.081	1.815	5.858	430	38.377
057	MAROSTICA	2.396	258.229	107,8	12.909	10.259	2.471	8.222	1.099	97.951
058	MASON VICENTINO	636	69.651	109,5	3.508	2.791	663	2.318	119	10.695
059	MOLVENA	527	51.118	97,0	2.757	2.197	540	1.793	89	7.422
060	MONTEBELLO VICENTINO	989	113.424	114,7	5.147	4.111	1.059	3.593	416	37.056
061	MONTECCHIO MAGGIORE	3.511	382.986	109,1	18.467	14.783	3.543	12.198	2.007	181.738
062	MONTECCHIO PRECALCINO	923	97.155	105,3	5.003	3.964	942	3.253	165	14.214

## per titolo di godimento

AFFITTO					ALTRO TITOLO							Codice dei Comuni
Superficie media per abitazione	STANZE		OCCUPANTI		ABITAZIONI	Superficie m <sup>2</sup>	Superficie media per abitazione	STANZE		OCCUPANTI		
	TOTALE	Adibite esclusiva- mente o promiscua- mente ad abitazione	Famiglie	Componenti				TOTALE	Adibite esclusiva- mente o promiscua- mente ad abitazione	Famiglie	Componenti	
104,9	184	147	38	130	18	1.622	90,1	84	66	19	57	001
87,3	302	225	71	247	33	3.350	101,5	174	141	35	135	002
122,4	137	111	24	77	22	2.187	99,4	121	97	22	74	003
88,3	2.290	1.817	519	1.571	115	10.770	93,7	539	419	115	360	004
78,6	366	287	84	231	21	1.952	93,0	104	77	21	60	005
84,8	1.059	837	247	774	104	9.296	89,4	469	369	104	301	006
83,8	1.216	967	289	845	70	6.043	86,3	321	243	77	199	007
82,5	6.687	5.169	1.634	4.835	358	34.264	95,7	1.649	1.275	368	1.052	008
75,2	2.236	1.769	542	1.598	181	14.113	78,0	810	644	188	564	009
110,0	153	122	29	111	3	454	151,3	25	22	3	14	010
91,8	1.025	797	226	744	54	5.207	96,4	265	208	54	171	011
90,3	23.423	18.509	5.352	15.423	580	56.514	97,4	2.820	2.197	606	1.755	012
93,1	1.330	1.046	289	985	74	7.503	101,4	370	290	76	233	013
92,6	2.047	1.629	446	1.400	136	13.934	102,5	692	559	138	445	014
95,6	1.223	942	279	885	87	8.131	93,5	367	279	90	224	015
102,6	441	344	92	294	34	3.551	104,4	190	147	37	120	016
84,4	264	203	63	198	51	4.344	85,2	220	168	51	133	017
97,5	2.324	1.808	490	1.536	161	15.343	95,3	729	566	161	445	018
80,9	243	188	57	148	47	3.493	74,3	185	144	49	116	019
77,8	203	155	51	167	31	2.245	72,4	130	96	34	94	020
96,2	2.146	1.717	431	1.555	106	11.361	107,2	555	437	109	344	021
99,1	237	190	46	146	26	2.756	106,0	151	122	29	74	022
89,5	187	143	45	129	18	1.687	93,7	84	65	21	59	023
86,9	591	463	126	395	46	3.933	85,5	201	157	47	120	024
95,5	383	294	86	285	79	6.862	86,9	339	264	84	247	025
92,0	5.070	4.033	1.143	3.615	129	13.914	107,9	678	546	136	448	026
96,1	595	458	126	387	32	3.283	102,6	162	128	32	96	027
86,5	1.183	938	278	840	88	8.081	91,8	397	308	94	246	028
87,2	3.482	2.777	812	2.579	135	12.541	92,9	586	466	136	402	029
86,8	570	443	129	379	55	4.555	82,8	237	182	57	167	030
74,2	428	332	110	316	14	905	64,6	47	35	14	31	031
76,8	543	420	130	376	71	5.720	80,6	296	232	76	200	032
73,4	289	213	70	222	44	3.023	68,7	184	137	44	116	033
88,8	2.353	1.802	541	1.580	236	19.877	84,2	1.015	773	251	662	034
94,8	1.371	1.081	286	905	92	9.700	105,4	468	374	94	298	035
92,2	4.269	3.326	950	3.000	155	13.675	88,2	704	547	162	477	036
83,5	202	154	47	143	14	1.390	99,3	65	48	14	35	037
90,4	3.403	2.644	759	2.320	188	18.347	97,6	897	702	194	581	038
64,6	178	128	52	152	66	4.850	73,5	281	207	66	188	039
83,4	566	426	130	417	78	6.868	88,1	364	281	79	236	040
67,0	60	46	15	46	15	1.212	80,8	60	41	16	44	041
73,9	339	265	83	267	57	4.141	72,6	239	183	57	158	042
93,9	783	619	175	569	70	6.563	93,8	303	238	71	206	043
70,1	64	45	18	50	17	1.414	83,2	80	59	17	49	044
89,4	244	182	60	176	6	380	63,3	22	16	7	15	045
90,7	1.187	916	256	851	58	6.603	113,8	298	237	61	182	046
99,3	851	680	188	620	46	4.618	100,4	224	178	48	149	047
92,1	1.285	1.021	292	887	118	11.505	97,5	587	465	121	380	048
50,0	4	3	1	1	1	200	200,0	8	5	1	1	049
97,1	31	21	7	22	4	480	120,0	22	16	4	13	050
84,8	1.612	1.261	386	1.238	89	9.228	103,7	453	369	100	294	051
92,8	5.357	4.283	1.245	3.506	247	25.557	103,5	1.195	958	261	750	052
81,4	914	686	218	626	65	6.492	99,9	319	250	67	191	053
70,2	398	310	103	279	73	5.885	80,6	309	234	73	213	054
92,3	3.107	2.417	685	2.025	226	21.520	95,2	1.063	820	233	675	055
89,2	1.912	1.465	448	1.319	149	14.296	95,9	662	509	159	448	056
89,1	4.968	3.907	1.114	3.352	212	19.272	90,9	994	769	215	621	057
89,9	548	428	123	390	46	3.908	85,0	210	159	49	141	058
83,4	398	309	89	293	35	3.085	88,1	176	137	35	104	059
89,1	1.845	1.463	420	1.284	106	10.348	97,6	494	382	108	307	060
90,6	9.129	7.259	2.024	6.413	303	28.695	94,7	1.416	1.118	305	925	061
86,1	759	588	166	547	77	6.474	84,1	344	268	79	208	062

## segue TAV. 16 — Abitazioni occupate

Codice dei Comuni	COMUNI	PROPRIETÀ							ABITAZIONI	Superficie m <sup>2</sup>
		ABITAZIONI	Superficie m <sup>2</sup>	Superficie media per abitazione	STANZE		OCCUPANTI			
					TOTALE	Adibite esclusivamente o promiscuamente ad abitazione	Famiglie	Componenti		
063	MONTE DI MALO	657	62.892	95,7	3.255	2.498	685	2.270	67	5.310
064	MONTEGALDA	488	61.717	126,5	2.835	2.271	532	1.963	202	20.932
065	MONTEGALDELLA	243	28.806	118,5	1.407	1.129	243	1.003	74	6.708
066	MONTEVIALE	372	40.975	110,1	1.925	1.518	386	1.328	79	6.925
067	MONTICELLO CONTE OTTO	1.238	149.168	120,5	7.100	5.701	1.307	4.528	559	52.342
068	MONTORSO VICENTINO	615	58.678	95,4	2.922	2.232	632	2.072	125	10.123
069	MOSSANO	286	30.732	107,5	1.525	1.224	297	1.050	59	4.723
070	MUSSOLENTE	1.230	139.022	113,0	6.862	5.547	1.269	4.705	217	22.277
071	NANTO	404	46.339	114,7	2.252	1.802	409	1.432	92	8.900
072	NOGAROLE VICENTINO	216	20.606	95,4	1.055	764	216	659	12	1.215
073	NOVE	961	109.854	114,3	5.439	4.323	987	3.457	295	26.918
074	NOVENTA VICENTINA	1.588	202.331	127,4	9.238	7.441	1.644	5.512	562	55.495
075	ORGIANO	582	67.750	116,4	3.277	2.649	604	2.077	144	13.965
076	PEDEMONTE	257	22.750	88,5	1.172	911	267	745	17	1.365
077	PIANEZZE	401	42.066	104,9	2.236	1.750	415	1.492	43	3.969
078	PIOVENE ROCCHETTE	1.643	161.369	98,2	8.290	6.596	1.752	5.151	725	63.002
079	POIANA MAGGIORE	831	106.542	128,2	4.754	3.846	856	3.131	153	16.306
080	POSINA	287	22.916	79,8	1.337	1.044	289	700	29	2.013
081	POVE DEL GRAPPA	486	51.414	105,8	2.613	2.058	506	1.596	106	9.344
082	POZZOLEONE	462	53.375	115,5	2.708	2.126	517	1.890	69	6.183
083	QUINTO VICENTINO	665	79.147	119,0	3.937	3.165	699	2.579	234	22.788
084	RECOARO TERME	1.933	165.413	85,6	9.555	7.614	2.004	6.039	344	27.998
085	ROANA	1.017	85.271	83,8	4.876	3.772	1.035	2.882	142	9.938
086	ROMANO D'EZZELINO	1.905	209.938	110,2	10.457	8.400	1.990	7.071	738	68.155
087	ROSA'	2.293	246.182	107,4	12.237	9.743	2.372	8.839	475	40.816
088	ROSSANO VENETO	1.242	133.044	107,1	6.944	5.590	1.394	4.948	391	31.044
089	ROTZO	177	15.589	88,1	873	657	177	487	15	1.023
090	SALCEDO	236	20.889	88,5	1.078	819	237	822	33	2.823
091	SANDRIGO	1.395	168.076	120,5	8.176	6.501	1.449	5.193	462	44.045
092	SAN GERMANO DEI BERICI	240	28.557	119,0	1.221	985	247	855	34	3.089
093	SAN NAZARIO	392	33.574	85,6	1.903	1.484	406	1.152	108	8.527
094	SAN PIETRO MUSSOLINO	257	24.711	96,2	1.245	966	266	935	57	4.582
095	SANTORSO	1.151	111.822	97,2	5.753	4.591	1.284	3.746	269	21.018
096	SAN VITO DI LEGUZZANO	676	69.940	103,5	3.599	2.870	709	2.229	196	15.518
097	SARCEDO	964	108.703	112,8	5.224	4.126	1.067	3.530	249	21.919
098	SAREGO	865	95.197	110,1	4.468	3.522	901	3.041	318	29.335
099	SCHIAVON	461	53.044	115,1	2.657	2.129	476	1.820	68	6.866
100	SCHIO	7.565	746.788	98,7	38.215	30.713	7.742	22.864	4.068	325.159
101	SOLAGNA	347	32.685	94,2	1.762	1.397	349	1.121	104	7.784
102	SOSSANO	755	94.170	124,7	4.454	3.540	773	2.789	235	22.130
103	SOVIZZO	795	92.075	115,8	4.386	3.541	831	2.874	286	27.755
104	TEZZE SUL BRENTA	1.793	205.728	114,7	9.831	7.739	1.842	6.803	295	26.611
105	THIENE	3.366	388.624	115,5	18.363	14.700	3.585	11.397	2.078	186.647
106	TONEZZA DEL CIMONE	224	16.071	71,7	953	733	235	622	12	727
107	TORREBELVICINO	1.211	104.400	86,2	5.889	4.700	1.272	3.635	321	23.494
108	TORRI DI QUARTESOLO	1.469	177.815	121,0	8.623	7.017	1.515	5.473	717	67.292
110	TRISSINO	1.389	150.853	108,6	7.276	5.770	1.437	4.955	410	38.755
111	VALDAGNO	6.070	576.255	94,9	29.673	23.727	6.591	18.574	2.915	238.102
112	VALDASTICO	509	41.164	80,9	2.463	1.927	530	1.491	47	3.506
113	VALLI DEL PASUBIO	970	84.634	87,3	4.837	3.806	1.037	3.077	169	14.002
114	VALSTAGNA	493	40.713	82,6	2.181	1.693	517	1.402	100	7.997
115	VELO D'ASTICO	623	58.131	93,3	2.997	2.348	658	1.963	86	7.588
<b>116</b>	<b>VICENZA</b>	<b>17.046</b>	<b>1.851.691</b>	<b>108,6</b>	<b>89.485</b>	<b>72.336</b>	<b>17.794</b>	<b>53.491</b>	<b>19.172</b>	<b>1.620.407</b>
117	VILLAGA	401	43.961	109,6	2.117	1.666	404	1.480	55	5.446
118	VILLAVERLA	966	108.210	112,0	5.350	4.323	1.016	3.511	183	16.475
119	ZANE'	1.024	114.123	111,4	5.545	4.414	1.082	3.671	333	32.803
120	ZERMEGHEDO	181	18.487	102,1	896	702	191	606	31	2.483
121	ZOVENCEDO	172	16.202	94,2	759	584	181	590	24	2.126
122	ZUGLIANO	1.219	127.058	104,2	6.511	5.182	1.305	4.296	231	21.011
	<b>TOTALE PROVINCIA</b>	<b>143.675</b>	<b>15.352.037</b>	<b>106,9</b>	<b>758.900</b>	<b>605.718</b>	<b>150.126</b>	<b>486.818</b>	<b>64.277</b>	<b>5.596.309</b>



## per titolo di godimento

AFFITTO					ALTRO TITOLO							Codice dei Comuni
Superficie media per abitazione	STANZE		OCCUPANTI		ABITAZIONI	Superficie m <sup>2</sup>	Superficie media per abitazione	STANZE		OCCUPANTI		
	TOTALE	Adibite esclusivamente o promiscuamente ad abitazione	Famiglie	Componenti				TOTALE	Adibite esclusivamente o promiscuamente ad abitazione	Famiglie	Componenti	
79,3	298	233	68	208	87	6.538	75,1	363	272	89	250	063
103,6	990	783	213	683	57	7.085	124,3	315	251	57	169	064
90,6	349	266	74	264	11	1.176	106,9	62	49	11	37	065
87,7	347	270	82	252	25	2.453	98,1	115	93	29	90	066
93,6	2.614	2.071	564	1.774	92	8.946	97,2	451	364	94	280	067
81,0	512	390	128	424	42	3.712	88,4	189	143	42	140	068
80,1	260	195	60	191	39	3.813	97,8	196	155	42	147	069
102,7	1.100	873	223	756	70	7.137	102,0	347	280	72	206	070
96,7	465	368	92	283	46	4.659	101,3	217	172	46	154	071
101,3	50	33	12	47	11	1.107	100,6	59	46	11	31	072
91,2	1.394	1.093	296	947	115	12.064	104,9	567	441	117	374	073
98,7	2.689	2.100	571	1.779	103	10.777	104,6	495	394	105	316	074
97,0	664	524	147	456	34	3.371	99,1	167	135	36	103	075
80,3	67	52	17	48	—	—	—	—	—	—	—	076
92,3	210	154	43	138	23	1.676	72,9	101	78	24	66	077
86,9	3.312	2.629	750	2.135	136	12.204	89,7	625	489	139	413	078
106,6	728	581	155	497	36	4.624	128,4	202	161	39	132	079
69,4	119	90	30	92	10	737	73,7	43	33	10	23	080
88,2	471	362	109	338	26	2.444	94,0	123	95	27	82	081
89,6	313	245	75	222	40	3.831	95,8	186	143	44	136	082
97,4	1.147	902	241	816	59	5.964	101,1	285	219	61	175	083
81,4	1.495	1.162	352	1.033	258	18.281	70,9	1.070	826	266	749	084
70,0	547	407	143	402	79	6.165	78,0	348	262	79	216	085
92,4	3.473	2.729	749	2.445	156	14.498	92,9	751	586	160	504	086
85,9	2.115	1.660	483	1.586	185	17.613	95,2	837	657	190	564	087
79,4	1.721	1.319	417	1.249	100	8.776	87,8	465	360	109	306	088
68,2	54	41	15	38	16	1.354	84,6	65	51	16	43	089
85,5	136	105	35	111	27	1.915	70,9	105	76	27	89	090
95,3	2.195	1.729	473	1.570	95	9.165	96,5	458	360	100	314	091
90,9	129	100	37	104	20	2.305	115,3	104	82	21	55	092
79,0	468	362	111	336	42	3.195	76,1	181	139	43	121	093
80,4	238	180	59	185	18	1.517	84,3	82	64	19	54	094
78,1	1.142	907	283	827	107	9.123	85,3	487	384	115	342	095
79,2	828	641	197	570	30	3.035	101,2	152	118	30	87	096
88,0	1.139	885	255	814	87	8.137	93,5	394	302	91	271	097
92,2	1.520	1.193	321	1.048	80	8.540	106,8	417	330	83	245	098
101,0	349	272	69	227	32	3.061	95,7	143	113	34	99	099
79,9	16.781	13.375	4.103	11.109	582	50.353	86,5	2.597	2.060	586	1.615	100
74,8	441	331	107	342	26	1.972	75,8	120	95	26	65	101
94,2	1.073	845	236	755	73	8.151	111,7	367	293	74	252	102
97,0	1.391	1.101	290	942	64	5.727	89,5	303	234	65	174	103
90,2	1.320	1.023	300	937	129	11.406	88,4	577	439	130	372	104
89,8	9.311	7.290	2.167	6.302	298	29.505	99,0	1.419	1.105	310	822	105
60,6	41	30	12	31	14	1.082	77,3	52	42	14	47	106
73,2	1.343	1.052	337	922	139	10.357	74,5	588	460	146	388	107
93,9	3.439	2.745	730	2.266	105	10.524	100,2	540	429	107	317	108
94,5	1.935	1.544	414	1.289	131	12.241	93,4	596	464	132	402	110
81,7	12.493	9.796	3.066	8.377	477	41.883	87,8	2.184	1.716	517	1.394	111
74,6	199	157	48	144	29	2.393	82,5	135	102	31	82	112
82,9	723	559	181	522	70	5.982	85,5	323	252	74	212	113
80,0	415	313	105	289	33	2.697	81,7	146	110	35	98	114
88,2	392	305	90	277	32	3.182	99,4	164	130	35	102	115
<b>84,5</b>	<b>82.794</b>	<b>65.093</b>	<b>19.740</b>	<b>54.757</b>	<b>1.352</b>	<b>132.484</b>	<b>98,0</b>	<b>6.447</b>	<b>5.076</b>	<b>1.407</b>	<b>3.786</b>	<b>116</b>
99,0	263	217	55	196	21	2.435	116,0	110	83	21	68	117
90,0	837	667	191	610	97	9.191	94,8	459	364	99	301	118
98,5	1.662	1.314	345	1.044	99	8.786	88,7	436	332	105	296	119
80,1	131	101	31	93	27	2.827	104,7	129	100	29	94	120
88,6	97	71	24	72	22	1.630	74,1	76	56	22	50	121
91,0	1.066	840	242	723	121	10.185	84,2	547	423	124	353	122
<b>87,1</b>	<b>284.789</b>	<b>223.903</b>	<b>65.998</b>	<b>193.595</b>	<b>12.207</b>	<b>1.135.511</b>	<b>93,0</b>	<b>56.935</b>	<b>44.517</b>	<b>12.641</b>	<b>36.326</b>	

## TAV. 17 - Abitazioni occupate

Codice dei Comuni	COMUNI	EPOCA DI						
		Prima del 1919		1919 - 1945		1946 - 1960		1961
		Abitazioni	Stanze	Abitazioni	Stanze	Abitazioni	Stanze	Abitazioni
001	AGUGLIARO	90	514	35	226	30	179	55
002	ALBETTONE	171	803	40	203	37	198	92
003	ALONTE	58	351	20	130	4	28	32
004	ALTAVILLA VICENTINA	261	1.191	97	477	250	1.229	376
005	ALTISSIMO	162	709	34	163	63	292	118
006	ARCUGNANO	404	1.812	67	318	107	505	342
007	ARSIERO	414	1.780	140	665	123	599	278
008	ARZIGNANO	1.059	4.522	497	2.122	1.335	5.939	1.972
009	ASIAGO	177	759	844	3.893	235	1.077	573
010	ASIGLIANO VENETO	81	392	14	77	16	104	32
011	BARBARANO VICENTINO	165	890	55	295	117	605	217
012	BASSANO DEL GRAPPA	1.643	7.843	803	3.936	2.374	11.816	3.808
013	BOLZANO VICENTINO	139	727	78	421	139	730	391
014	BREGANZE	281	1.487	119	586	346	1.846	634
015	BRENDOLA	373	1.611	85	372	82	389	455
016	BRESSANVIDO	108	593	38	225	71	441	221
017	BROGLIANO	178	788	50	242	78	392	151
018	CALDOGNO	249	1.285	99	525	207	1.136	704
019	CALTRANO	218	948	59	255	80	405	153
020	CALVENE	126	538	49	223	60	262	92
021	CAMISANO VICENTINO	245	1.480	156	889	243	1.352	578
022	CAMPIGLIA DEI BERICI	142	850	37	228	40	234	83
023	CAMPOLONGO SUL BRENTA	75	351	14	70	11	49	69
024	CARRE'	210	834	53	238	122	605	196
025	CARTIGLIANO	113	567	55	251	164	818	292
026	CASSOLA	129	681	125	620	513	2.548	1.320
027	CASTEGNERO	130	718	48	280	41	255	150
028	CASTELGOMBERTO	267	1.164	66	315	207	1.023	439
029	CHIAMPO	363	1.560	191	855	456	2.146	1.062
030	CHIUPPANO	192	907	79	406	122	636	198
031	CISMON DEL GRAPPA	128	521	156	657	53	224	55
032	COGOLLO DEL CENGIO	226	911	85	393	226	1.066	221
033	CONCO	241	1.005	48	219	88	402	159
034	CORNEDO VICENTINO	471	1.918	153	668	425	1.987	828
035	COSTABISSARA	146	759	50	261	104	524	379
036	CREAZZO	225	1.070	75	361	352	1.680	1.089
037	CRESPADORO	119	484	32	146	84	337	67
038	DUEVILLE	336	1.793	147	795	636	3.350	1.016
039	ENEGO	235	1.060	231	1.033	119	531	143
040	FARA VICENTINO	301	1.368	51	269	113	583	256
041	FOZA	12	57	144	671	13	56	17
042	GALLIO	19	104	337	1.498	46	206	110
043	GAMBELLARA	206	1.005	75	358	104	520	234
044	GAMBUGLIANO	68	304	16	77	10	50	25
045	GRANCONA	180	691	26	118	30	141	79
046	GRISIGNANO DI ZOCCO	110	613	83	492	124	677	295
047	GRUMOLO DELLE ABBADESSE	129	681	49	285	70	397	208
048	ISOLA VICENTINA	321	1.572	125	667	217	1.173	576
049	LAGHI	22	105	37	172	—	—	4
050	LASTEBASSE	47	224	19	104	12	80	24
051	LONGARE	247	1.219	106	545	238	1.167	444
052	LONIGO	873	4.324	365	1.732	409	1.973	768
053	LUGO DI VICENZA	243	992	84	361	248	1.211	266
054	LUSIANA	294	1.170	79	346	146	675	250
055	MALO	619	2.935	182	855	335	1.707	982
056	MARANO VICENTINO	336	1.548	169	762	438	2.231	676
057	MAROSTICA	861	3.944	217	1.060	482	2.408	1.088
058	MASON VICENTINO	168	806	53	278	97	523	228
059	MOLVENA	192	913	32	157	52	271	193
060	MONTEBELLO VICENTINO	386	1.776	65	314	182	888	365
061	MONTECCHIO MAGGIORE	687	3.119	200	943	1.051	4.991	2.263
062	MONTECCHIO PRECALCINO	210	1.031	78	375	179	952	361

## per epoca di costruzione

COSTRUZIONE										Codice dei Comuni
- 1971	1972 - 1975		1976 - 1980		dopo il 1980		TOTALE			
Stanze	Abitazioni	Stanze	Abitazioni	Stanze	Abitazioni	Stanze	Abitazioni	Stanze		
326	57	318	56	341	13	78	336	1.982	001	
516	63	334	57	306	8	44	468	2.404	002	
185	26	150	56	318	2	13	198	1.175	003	
2.043	224	1.213	456	2.367	55	293	1.719	8.813	004	
578	85	426	90	455	4	22	556	2.645	005	
1.820	206	1.232	216	1.221	40	225	1.382	7.133	006	
1.363	106	513	108	549	6	34	1.175	5.503	007	
9.690	521	2.811	800	4.079	79	408	6.263	29.571	008	
2.823	261	1.257	137	617	11	61	2.238	10.487	009	
161	36	211	41	271	4	26	224	1.242	010	
1.146	141	736	162	891	18	91	875	4.654	011	
19.968	1.493	7.885	1.539	7.640	156	815	11.816	59.903	012	
2.158	173	932	188	1.026	30	153	1.138	6.147	013	
3.507	283	1.464	308	1.607	27	132	1.998	10.629	014	
2.268	282	1.432	238	1.228	12	62	1.527	7.362	015	
1.338	84	514	110	672	9	64	641	3.847	016	
771	90	476	115	601	7	33	669	3.303	017	
3.763	395	2.114	550	3.104	68	400	2.272	12.327	018	
754	95	493	98	525	9	50	712	3.430	019	
465	44	231	48	252	2	10	421	1.981	020	
3.283	245	1.427	350	2.118	39	228	1.856	10.777	021	
514	58	320	84	486	6	28	450	2.660	022	
344	40	212	35	177	4	23	248	1.226	023	
1.017	93	499	106	547	13	68	793	3.808	024	
1.533	112	614	118	666	6	38	860	4.487	025	
6.722	492	2.564	290	1.567	30	171	2.899	14.873	026	
878	85	487	106	616	13	68	573	3.302	027	
2.220	144	757	155	783	21	111	1.299	6.373	028	
5.220	436	2.179	437	2.192	33	164	2.978	14.316	029	
1.068	94	511	75	393	10	50	770	3.971	030	
274	34	160	42	186	—	—	468	2.022	031	
1.085	130	645	148	738	12	58	1.048	4.896	032	
767	97	465	80	382	9	43	722	3.283	033	
4.246	443	2.302	412	2.140	35	159	2.767	13.420	034	
2.117	220	1.341	280	1.655	31	184	1.210	6.841	035	
5.521	582	3.198	358	1.989	28	141	2.709	13.960	036	
314	57	268	46	214	8	33	413	1.796	037	
5.440	368	2.028	704	3.796	78	382	3.285	17.584	038	
649	72	315	67	331	6	26	873	3.945	039	
1.433	151	828	138	712	16	90	1.026	5.283	040	
83	22	97	21	95	1	4	230	1.063	041	
550	89	427	71	324	4	17	676	3.126	042	
1.173	157	774	170	817	9	51	955	4.698	043	
126	28	136	46	254	7	37	200	984	044	
391	64	330	76	378	10	48	465	2.097	045	
1.675	147	847	179	1.017	7	41	945	5.362	046	
1.154	137	807	163	871	15	78	771	4.273	047	
3.130	256	1.391	251	1.328	34	171	1.780	9.432	048	
27	3	14	3	19	1	5	70	342	049	
133	13	77	9	45	1	4	125	667	050	
2.325	201	1.096	184	996	18	95	1.438	7.443	051	
4.120	532	2.720	698	3.590	66	355	3.711	18.814	052	
1.357	138	693	154	748	10	52	1.143	5.414	053	
1.162	123	578	104	507	12	56	1.008	4.494	054	
5.262	474	2.519	518	2.713	41	212	3.151	16.203	055	
3.512	348	1.845	294	1.506	26	127	2.287	11.531	056	
5.850	571	3.043	456	2.411	32	155	3.707	18.871	057	
1.247	123	690	113	618	19	104	801	4.266	058	
1.013	85	449	92	501	5	27	651	3.331	059	
1.877	224	1.176	249	1.261	40	194	1.511	7.486	060	
11.456	761	3.980	763	4.001	96	522	5.821	29.012	061	
1.938	186	1.011	141	746	10	53	1.165	6.106	062	

## segue TAV. 17 — Abitazioni occupate

Codice dei Comuni	COMUNI	EPOCA DI						
		Prima del 1919		1919 - 1945		1946 - 1960		1961
		Abitazioni	Stanze	Abitazioni	Stanze	Abitazioni	Stanze	Abitazioni
063	MONTE DI MALO	302	1.287	43	227	79	381	180
064	MONTEGALDA	178	1.009	69	394	74	393	181
065	MONTEGALDELLA	109	572	24	142	15	76	50
066	MONTEVIALE	89	425	33	147	62	286	151
067	MONTICELLO CONTE OTTO	169	866	105	559	242	1.218	559
068	MONTORSO VICENTINO	199	774	56	225	88	399	195
069	MOSSANO	112	541	32	150	44	218	68
070	MUSSOLENTI	225	1.182	113	629	234	1.314	466
071	NANTO	121	653	38	207	60	339	107
072	NOGAROLE VICENTINO	86	392	22	100	16	74	30
073	NOVE	162	875	49	266	248	1.301	554
074	NOVENTA VICENTINA	468	2.736	159	863	251	1.367	669
075	ORGIANO	229	1.178	51	245	41	235	151
076	PEDEMONTE	145	639	36	175	28	125	31
077	PIANEZZE	74	328	15	102	44	228	162
078	PIOVENE ROCCHETTE	422	1.855	160	767	599	2.897	594
079	POIANA MAGGIORE	241	1.346	105	629	75	405	259
080	POSINA	179	790	69	295	22	110	16
081	POVE DEL GRAPPA	181	845	48	248	79	374	150
082	POZZOLEONE	99	554	49	285	63	351	184
083	QUINTO VICENTINO	125	723	80	486	109	604	272
084	RECOARO TERME	450	2.026	233	1.079	656	3.144	728
085	ROANA	135	637	440	2.043	125	597	294
086	ROMANO D'EZZELINO	275	1.363	107	569	335	1.687	948
087	ROSA'	373	1.759	181	868	431	2.156	956
088	ROSSANO VENETO	318	1.435	132	693	197	1.081	667
089	ROTZO	48	252	116	518	5	21	9
090	SALCEDO	112	450	21	87	27	143	54
091	SANDRIGO	351	1.874	159	875	245	1.400	680
092	SAN GERMANO DEI BERICI	126	586	39	189	8	34	39
093	SAN NAZARIO	162	732	137	590	28	130	95
094	SAN PIETRO MUSSOLINO	28	125	26	96	59	232	94
095	SANTORSO	384	1.703	128	581	269	1.241	382
096	SAN VITO DI LEGUZZANO	257	1.232	42	213	134	651	214
097	SARCEDO	226	1.123	88	425	218	1.139	391
098	SAREGO	217	1.003	68	320	58	276	336
099	SCHIAVON	83	411	44	215	70	395	203
100	SCHIO	2.272	9.809	1.059	4.720	2.622	12.205	3.975
101	SOLAGNA	211	959	35	184	28	132	78
102	SOSSANO	218	1.206	93	525	93	482	299
103	SOVIZZO	175	825	73	333	97	479	298
104	TEZZE SUL BRENTA	221	1.066	149	754	285	1.512	649
105	THIENE	696	3.173	399	2.025	1.156	5.829	2.041
106	TONEZZA DEL CIMONE	27	113	101	428	29	123	45
107	TORREBELVICINO	495	2.090	135	611	401	1.906	319
108	TORRI DI QUARTESOLO	139	849	95	565	217	1.147	588
110	TRISSINO	339	1.550	124	568	205	1.029	580
111	VALDAGNO	1.249	5.267	1.347	6.102	2.271	10.668	2.369
112	VALDASTICO	230	1.063	144	704	57	266	49
113	VALLI DEL PASUBIO	406	1.780	93	465	175	872	225
114	VALSTAGNA	277	1.134	145	627	45	196	69
115	VELO D'ASTICO	270	1.187	118	589	64	310	134
116	VICENZA	4.399	19.334	3.517	15.772	10.000	47.380	12.691
117	VILLAGA	160	783	50	268	52	260	80
118	VILLAVERLA	208	1.079	98	497	161	875	398
119	ZANE'	141	652	73	332	168	871	514
120	ZERMEGHEDO	55	240	23	113	41	183	49
121	ZOVENCEDO	87	320	6	31	14	56	41
122	ZUGLIANO	275	1.277	118	559	262	1.332	539
	<b>TOTALE PROVINCIA</b>	<b>36.891</b>	<b>170.714</b>	<b>18.928</b>	<b>89.752</b>	<b>38.137</b>	<b>185.954</b>	<b>65.901</b>

## per epoca di costruzione

COSTRUZIONE									Codice dei Comuni
- 1971	1972 - 1975		1976 - 1980		dopo il 1980		TOTALE		
Stanze	Abitazioni	Stanze	Abitazioni	Stanze	Abitazioni	Stanze	Abitazioni	Stanze	
917	94	507	105	550	8	47	811	3.916	063
1.023	116	615	117	653	12	53	747	4.140	064
274	42	231	82	480	6	43	328	1.818	065
809	62	337	66	325	13	58	476	2.387	066
2.928	334	1.877	428	2.434	52	283	1.889	10.165	067
994	138	694	92	468	14	69	782	3.623	068
354	46	273	70	374	12	71	384	1.981	069
2.566	263	1.476	206	1.077	10	65	1.517	8.309	070
577	95	517	109	580	12	61	542	2.934	071
142	30	163	51	271	4	22	239	1.164	072
2.964	215	1.216	130	718	13	60	1.371	7.400	073
3.728	286	1.556	383	1.982	37	190	2.253	12.422	074
823	123	711	149	833	16	83	760	4.108	075
146	18	83	16	71	—	—	274	1.239	076
910	88	515	75	414	9	50	467	2.547	077
3.058	417	2.100	286	1.424	26	126	2.504	12.227	078
1.436	143	790	168	930	29	148	1.020	5.684	079
88	15	84	25	132	—	—	326	1.499	080
806	87	498	67	393	6	43	618	3.207	081
1.057	82	445	90	495	4	20	571	3.207	082
1.532	198	1.094	158	837	16	93	958	5.369	083
3.605	238	1.183	209	985	21	98	2.535	12.120	084
1.369	150	702	85	379	9	44	1.238	5.771	085
4.972	586	3.104	500	2.722	48	264	2.799	14.681	086
5.050	442	2.378	514	2.685	56	293	2.953	15.189	087
3.658	219	1.204	184	968	16	91	1.733	9.130	088
49	15	72	15	80	—	—	208	992	089
261	41	183	39	181	2	14	296	1.319	090
3.767	271	1.566	230	1.248	16	99	1.952	10.829	091
207	37	195	41	216	4	27	294	1.454	092
485	59	299	50	261	11	55	542	2.552	093
491	60	296	54	271	11	54	332	1.565	094
2.004	171	884	176	890	17	79	1.527	7.382	095
1.170	140	740	108	531	7	42	902	4.579	096
2.102	200	1.046	161	843	16	79	1.300	6.757	097
1.780	287	1.475	277	1.433	20	118	1.263	6.405	098
1.185	77	458	75	432	9	53	561	3.149	099
19.505	888	4.569	1.232	5.998	167	787	12.215	57.593	100
395	76	403	40	204	9	46	477	2.323	101
1.665	177	971	169	954	14	91	1.063	5.894	102
1.566	214	1.242	242	1.398	46	237	1.145	6.080	103
3.485	411	2.187	439	2.392	63	332	2.217	11.728	104
10.625	638	3.371	713	3.579	99	491	5.742	29.093	105
172	26	115	20	86	2	9	250	1.046	106
1.605	177	859	134	710	10	39	1.671	7.820	107
3.284	517	2.855	668	3.537	67	365	2.291	12.602	108
3.005	279	1.525	369	1.958	34	172	1.930	9.807	110
11.557	1.072	5.257	1.076	5.121	78	378	9.462	44.350	111
254	50	248	52	248	3	14	585	2.797	112
1.142	163	834	134	720	13	70	1.209	5.883	113
349	53	258	33	159	4	19	626	2.742	114
686	81	391	72	379	2	11	741	3.553	115
<b>62.341</b>	<b>3.270</b>	<b>16.061</b>	<b>3.435</b>	<b>16.512</b>	<b>258</b>	<b>1.326</b>	<b>37.570</b>	<b>178.726</b>	<b>116</b>
447	61	316	62	348	12	68	477	2.490	117
2.161	142	783	216	1.137	23	114	1.246	6.646	118
2.730	327	1.807	211	1.149	22	102	1.456	7.643	119
246	28	147	40	213	3	14	239	1.156	120
185	33	156	33	162	4	22	218	932	121
2.893	210	1.150	147	794	20	119	1.571	8.124	122
<b>339.434</b>	<b>28.078</b>	<b>147.634</b>	<b>29.287</b>	<b>151.828</b>	<b>2.937</b>	<b>15.308</b>	<b>220.159</b>	<b>1.100.624</b>	

## TAV. 18 - Abitazioni occupate

Codice dei Comuni	COMUNI	ABITAZIONI							
		1			2			3	
		Abitazioni	Occupanti		Abitazioni	Occupanti		Abitazioni	Occu
			Famiglie	Componenti		Famiglie	Componenti		Famiglie
001	AGUGLIARO	1	1	1	9	10	14	20	22
002	ALBETTONE	4	4	5	24	25	37	45	45
003	ALONTE	—	—	—	5	5	7	10	10
004	ALTAVILLA VICENTINA	1	1	1	56	57	118	135	135
005	ALTISSIMO	5	5	5	27	27	51	77	77
006	ARCUGNANO	3	3	3	70	71	114	131	133
007	ARSIERO	2	2	3	63	64	107	182	185
008	ARZIGNANO	19	20	33	348	354	611	844	860
009	ASIAGO	9	9	16	131	132	235	376	384
010	ASIGLIANO VENETO	—	—	—	16	16	25	6	6
011	BARBARANO VICENTINO	1	1	1	20	20	29	74	74
012	BASSANO DEL GRAPPA	42	42	51	254	259	397	1.096	1.135
013	BOLZANO VICENTINO	1	1	1	14	14	24	83	85
014	BREGANZE	3	3	3	34	34	59	144	146
015	BRENDOLA	2	2	2	86	87	140	149	152
016	BRESSANVIDO	—	—	—	10	10	12	28	28
017	BROGLIANO	2	2	2	36	37	65	94	99
018	CALDOGNO	2	2	2	83	83	138	130	130
019	CALTRANO	—	—	—	33	33	52	97	99
020	CALVENE	—	—	—	27	27	42	80	85
021	CAMISANO VICENTINO	3	3	3	24	24	45	68	68
022	CAMPIGLIA DEI BERICI	1	1	3	8	8	12	18	18
023	CAMPOLONGO SUL BRENTA	—	—	—	12	13	19	31	33
024	CARRE'	9	9	9	64	64	130	94	95
025	CARTIGLIANO	8	10	10	34	35	67	66	67
026	CASSOLA	1	1	1	28	28	39	189	198
027	CASTEGNERO	—	—	—	11	12	25	34	37
028	CASTELGOMBERTO	2	2	2	70	70	113	128	135
029	CHIAMPO	9	9	15	121	122	222	315	318
030	CHIUPPANO	1	1	1	25	25	43	87	92
031	CISMON DEL GRAPPA	7	7	9	36	36	63	111	115
032	COGOLLO DEL CENGIO	12	12	13	61	65	93	163	175
033	CONCO	—	—	—	47	47	84	170	170
034	CORNEDO VICENTINO	8	8	10	138	140	246	327	341
035	COSTABISSARA	3	3	3	18	18	28	60	63
036	CREAZZO	2	5	5	74	75	118	145	152
037	CRESPADORO	—	—	—	39	39	62	80	80
038	DUEVILLE	1	1	1	62	63	116	200	205
039	ENEGO	2	2	2	61	61	112	189	190
040	FARA VICENTINO	5	5	6	49	50	88	83	85
041	FOZA	1	1	1	24	25	62	51	57
042	GALLIO	4	4	4	39	39	75	142	143
043	GAMBELLARA	1	1	1	49	49	85	87	87
044	GAMBUGLIANO	—	—	—	7	7	10	30	30
045	GRANCONA	2	2	2	46	46	88	50	51
046	GRISIGNANO DI ZOCCO	1	1	1	11	11	18	40	40
047	GRUMOLO DELLE ABBADESSE	1	1	1	11	11	19	37	42
048	ISOLA VICENTINA	3	3	3	44	45	89	134	136
049	LAGHI	1	1	1	4	4	9	17	17
050	LASTE BASSE	1	1	1	2	2	2	17	17
051	LONGARE	2	2	2	33	33	71	139	145
052	LONIGO	12	12	20	144	145	238	289	298
053	LUGO DI VICENZA	1	1	1	62	62	109	162	163
054	LUSIANA	4	4	6	58	58	92	261	267
055	MALO	13	13	15	144	145	240	231	238
056	MARANO VICENTINO	3	3	3	81	82	134	226	237
057	MAROSTICA	6	6	7	131	133	208	360	368
058	MASON VICENTINO	2	2	2	30	30	53	59	62
059	MOLVENA	2	2	3	36	37	52	65	65
060	MONTEBELLO VICENTINO	5	5	5	88	89	153	127	134
061	MONTECCHIO MAGGIORE	9	9	14	168	170	330	459	462
062	MONTECCHIO PRECALCINO	2	2	2	57	57	100	110	112

## per numero di stanze

CON STANZE											Codice dei Comuni
panti	4			5			6 e più				
	Abitazioni	Occupanti		Abitazioni	Occupanti		Abitazioni	Stanze	Occupanti		
		Famiglie	Componenti		Famiglie	Componenti			Famiglie	Componenti	
Componenti											
55	63	69	181	82	93	305	161	1.241	171	676	001
121	137	138	429	84	84	331	174	1.249	175	850	002
22	36	36	111	53	53	172	94	726	100	372	003
315	471	486	1.389	550	561	1.857	506	3.661	515	1.895	004
167	150	150	433	150	150	502	147	1.005	147	576	005
320	351	358	1.098	350	365	1.249	477	3.443	505	1.957	006
421	312	322	890	331	344	1.071	285	1.926	307	995	007
2.150	1.905	1.957	5.814	1.706	1.753	5.972	1.441	10.174	1.511	5.553	008
929	649	665	1.827	571	602	1.893	502	3.637	527	1.856	009
15	55	55	177	48	48	185	99	732	99	452	010
201	214	217	688	250	251	902	316	2.285	319	1.345	011
2.423	3.137	3.224	8.864	3.964	4.120	13.266	3.323	23.697	3.481	12.348	012
225	245	252	799	350	361	1.323	445	3.139	469	1.871	013
376	491	501	1.514	609	624	2.085	717	5.117	745	2.855	014
363	384	390	1.167	580	598	2.108	326	2.305	349	1.354	015
73	114	115	344	154	158	571	335	2.517	348	1.446	016
226	154	163	481	175	185	612	208	1.456	223	805	017
313	467	467	1.417	753	753	2.627	837	6.136	837	3.299	018
227	192	201	528	195	206	684	195	1.330	210	721	019
193	114	117	362	94	101	321	106	761	115	378	020
179	364	370	1.135	507	515	1.850	890	6.531	914	3.899	021
48	79	83	219	101	112	370	243	1.768	258	999	022
75	63	64	172	66	71	236	76	527	81	249	023
224	202	210	578	215	223	710	209	1.506	224	825	024
183	191	195	602	251	261	950	310	2.194	319	1.313	025
446	805	829	2.538	1.055	1.089	3.845	821	5.754	871	3.354	026
83	117	123	332	154	160	552	257	1.940	265	1.061	027
330	355	374	1.096	382	413	1.384	362	2.517	398	1.467	028
925	883	899	2.991	961	987	3.559	689	4.783	706	2.849	029
193	204	216	588	178	195	585	275	1.953	303	1.031	030
234	125	127	344	97	100	291	92	625	98	313	031
401	276	294	764	275	295	900	261	1.794	291	905	032
418	185	186	553	154	157	519	166	1.169	169	645	033
835	676	713	1.973	911	988	3.177	707	4.896	779	2.779	034
150	227	231	692	387	404	1.364	515	3.779	540	2.054	035
359	753	780	2.378	954	1.001	3.298	781	5.593	844	3.122	036
225	113	116	392	109	113	407	72	481	75	315	037
497	832	849	2.466	1.021	1.046	3.576	1.169	8.426	1.258	4.760	038
468	232	237	646	181	183	556	208	1.421	221	695	039
210	237	246	735	297	308	1.071	355	2.498	367	1.384	040
154	59	63	193	32	39	141	63	465	74	239	041
388	169	169	534	150	150	517	172	1.192	179	620	042
211	305	306	941	239	243	887	274	1.923	282	1.077	043
68	58	58	181	44	44	145	61	428	61	241	044
115	151	155	447	131	136	476	85	594	88	343	045
88	224	225	688	248	256	922	421	3.083	434	1.832	046
114'	177	191	559	221	242	790	324	2.326	376	1.359	047
329	402	418	1.188	555	584	1.986	642	4.556	706	2.729	048
34	16	16	41	11	11	38	21	163	21	65	049
27	40	43	83	20	21	58	45	351	46	148	050
386	365	381	1.170	423	448	1.562	476	3.383	524	2.012	051
648	1.027	1.082	2.901	1.145	1.220	3.956	1.094	7.814	1.171	4.241	052
404	312	315	906	342	354	1.160	264	1.845	276	975	053
608	248	251	714	228	230	749	209	1.459	216	733	054
550	755	763	2.249	1.012	1.034	3.507	996	7.129	1.039	3.870	055
536	589	604	1.777	693	735	2.456	695	4.867	761	2.719	056
867	964	976	2.864	1.091	1.114	3.725	1.155	8.212	1.203	4.524	057
151	178	179	530	242	249	895	290	2.105	313	1.218	058
174	149	152	436	179	181	638	220	1.571	227	887	059
332	373	383	1.165	496	526	1.788	422	2.952	450	1.741	060
1.153	1.804	1.814	5.576	1.820	1.843	6.367	1.561	10.974	1.574	6.096	061
263	282	286	866	287	295	1.023	427	3.097	435	1.754	062

## segue TAV. 18 — Abitazioni occupate

Codice dei Comuni	COMUNI	ABITAZIONI								
		1			2			3		
		Abitazioni	Occupanti		Abitazioni	Occupanti		Abitazioni	Occu	
			Famiglie	Componenti		Famiglie	Componenti		Famiglie	
063	MONTE DI MALO	1	1	1	61	62	117	111	112	
064	MONTEGALDA	1	1	1	7	7	14	46	48	
065	MONTEGALDELLA	—	—	—	16	16	27	24	24	
066	MONTEVIALE	2	2	2	29	29	56	38	39	
067	MONTICELLO CONTE OTTO	3	3	3	36	36	68	72	73	
068	MONTORSO VICENTINO	6	6	9	61	61	119	100	100	
069	MOSSANO	2	2	4	15	16	27	40	43	
070	MUSSOLENTI	1	1	2	27	27	53	93	95	
071	NANTO	1	1	2	12	12	19	33	33	
072	NOGAROLE VICENTINO	1	1	1	8	8	16	30	30	
073	NOVE	1	1	1	32	32	60	75	75	
074	NOVENTA VICENTINA	4	4	4	44	44	70	101	102	
075	ORGIANO	1	1	1	27	27	48	41	41	
076	PEDEMONTE	2	2	2	2	2	3	37	38	
077	PIANEZZE	—	—	—	10	10	16	30	30	
078	PIOVENE ROCCHETTE	—	—	—	95	97	142	245	252	
079	POIANA MAGGIORE	1	1	4	13	13	18	36	36	
080	POSINA	1	1	1	26	26	37	68	68	
081	POVE DEL GRAPPA	1	2	3	26	26	40	48	48	
082	POZZOLEONE	2	2	5	17	18	34	33	35	
083	QUINTO VICENTINO	1	1	1	16	17	23	31	31	
084	RECOARO TERME	4	4	4	142	144	266	382	391	
085	ROANA	5	5	6	104	105	166	239	246	
086	ROMANO D'EZZELINO	2	3	5	39	39	76	151	155	
087	ROSA'	1	1	1	70	71	126	240	245	
088	ROSSANO VENETO	4	4	4	64	64	108	122	128	
089	ROTZO	1	1	3	10	10	14	49	49	
090	SALCEDO	2	2	2	21	21	49	61	61	
091	SANDRIGO	5	5	5	51	53	88	109	111	
092	SAN GERMANO DEI BERICI	1	1	1	21	21	41	28	28	
093	SAN NAZARIO	—	—	—	24	24	38	86	89	
094	SAN PIETRO MUSSOLINO	—	—	—	20	20	35	29	31	
095	SANTORSO	1	1	1	84	85	157	222	232	
096	SAN VITO DI LEGUZZANO	4	4	4	44	44	74	74	75	
097	SARCEDO	3	3	3	45	46	79	98	102	
098	SAREGO	2	2	4	42	42	72	76	78	
099	SCHIAVON	1	1	1	13	13	16	29	29	
100	SCHIO	42	42	50	703	706	1.115	1.657	1.680	
101	SOLAGNA	2	2	2	28	29	60	68	68	
102	SOSSANO	2	2	4	21	21	41	56	56	
103	SOVIZZO	2	2	2	23	23	44	83	83	
104	TEZZE SUL BRENTA	10	10	25	88	88	147	157	162	
105	THIENE	15	15	15	170	181	283	456	479	
106	TONEZZA DEL CIMONE	1	1	1	20	20	39	65	68	
107	TORREBELVICINO	6	6	6	119	120	205	227	228	
108	TORRI DI QUARTESOLO	2	2	3	14	14	25	94	97	
110	TRISSINO	2	2	2	87	87	181	153	153	
111	VALDAGNO	17	17	19	445	455	720	1.331	1.394	
112	VALDASTICO	—	—	—	20	20	25	92	92	
113	VALLI DEL PASUBIO	—	—	—	47	47	79	201	216	
114	VALSTAGNA	3	3	10	33	33	47	125	131	
115	VELO D'ASTICO	1	2	3	38	40	63	94	98	
116	VICENZA	147	149	186	1.303	1.336	1.939	4.125	4.237	
117	VILLAGA	—	—	—	18	18	38	46	46	
118	VILLAVERLA	2	2	2	38	38	55	71	76	
119	ZANE'	3	3	3	39	39	67	76	78	
120	ZERMEGHEDO	1	1	1	11	11	19	28	29	
121	ZOVENCEDO	7	7	7	20	20	36	24	24	
122	ZUGLIANO	3	3	4	49	50	80	137	141	
	<b>TOTALE PROVINCIA</b>	<b>583</b>	<b>594</b>	<b>753</b>	<b>8.305</b>	<b>8.424</b>	<b>13.959</b>	<b>22.145</b>	<b>22.737</b>	



## per numero di stanze

CON STANZE												Codice dei Comuni
panti	4			5			6 e più					
	Abitazioni	Occupanti		Abitazioni	Occupanti		Abitazioni	Stanze	Occupanti			
		Famiglie	Componenti		Famiglie	Componenti			Famiglie	Componenti		
Componenti												
273	186	192	582	217	228	777	235	1.631	247	978	063	
119	163	169	518	221	236	791	309	2.230	341	1.372	064	
77	70	70	256	79	79	334	139	1.039	139	610	065	
109	121	124	367	153	157	577	133	964	146	559	066	
173	455	461	1.331	631	653	2.231	692	4.899	739	2.776	067	
257	192	197	631	248	255	920	175	1.187	183	700	068	
112	102	103	326	82	85	302	143	1.011	150	617	069	
227	371	385	1.180	442	446	1.681	583	4.281	610	2.524	070	
81	112	112	322	180	181	620	204	1.462	208	825	071	
67	65	65	177	66	66	222	69	467	69	254	072	
191	321	326	961	421	430	1.471	521	3.721	536	2.094	073	
235	558	572	1.557	647	662	2.215	899	6.560	936	3.526	074	
86	186	189	540	197	203	697	308	2.201	326	1.264	075	
77	121	123	327	70	73	243	42	288	46	141	076	
65	84	84	272	148	152	546	195	1.361	206	797	077	
548	677	709	1.863	869	912	2.886	618	4.249	671	2.260	078	
103	261	263	777	269	278	1.021	440	3.160	459	1.837	079	
146	82	83	191	75	76	197	74	539	75	243	080	
102	146	150	402	197	205	693	200	1.441	211	776	081	
84	110	118	359	165	175	617	244	1.807	288	1.149	082	
76	217	222	693	285	294	1.002	408	2.950	436	1.775	083	
936	670	694	1.976	656	680	2.177	681	4.726	709	2.462	084	
548	344	347	961	250	254	809	296	2.215	300	1.010	085	
407	683	707	2.170	1.043	1.068	3.764	881	6.201	927	3.598	086	
617	749	769	2.484	991	1.019	3.838	902	6.377	940	3.923	087	
299	419	466	1.380	487	533	1.848	637	4.521	725	2.864	088	
114	45	45	114	51	51	146	52	389	52	177	089	
161	75	75	232	73	76	292	64	427	64	286	090	
291	410	420	1.272	545	561	1.948	832	6.030	872	3.473	091	
71	84	87	251	69	70	267	91	646	98	383	092	
196	154	156	416	142	147	458	136	920	144	501	093	
72	95	99	314	114	117	443	74	488	77	310	094	
571	426	458	1.244	404	449	1.417	390	2.823	457	1.525	095	
174	247	252	703	249	254	845	284	2.032	307	1.086	096	
246	338	352	1.073	385	416	1.365	431	3.093	494	1.849	097	
201	295	303	953	497	510	1.724	351	2.426	370	1.380	098	
79	135	142	443	121	125	447	262	1.890	269	1.160	099	
3.510	3.411	3.462	9.277	3.562	3.607	11.438	2.840	19.720	2.934	10.198	100	
160	123	123	350	122	125	442	134	959	135	514	101	
137	276	278	838	274	277	973	434	3.208	449	1.803	102	
200	234	244	763	390	404	1.381	413	2.897	430	1.600	103	
392	476	494	1.616	690	704	2.530	796	5.717	814	3.402	104	
1.054	1.631	1.715	4.781	1.840	1.927	6.243	1.630	11.646	1.745	6.145	105	
162	81	83	235	49	50	143	34	241	39	120	106	
520	469	490	1.330	434	459	1.395	416	2.849	452	1.489	107	
223	510	525	1.565	824	831	2.803	847	6.130	883	3.437	108	
386	462	472	1.430	628	646	2.256	598	4.184	623	2.391	110	
3.047	2.633	2.794	7.475	2.922	3.169	9.618	2.114	14.308	2.345	7.466	111	
191	155	158	404	159	168	531	159	1.066	171	566	112	
483	306	318	874	309	336	1.082	346	2.417	375	1.293	113	
274	207	215	598	156	165	523	102	690	110	337	114	
243	196	206	567	220	228	761	192	1.310	209	705	115	
<b>8.733</b>	<b>11.838</b>	<b>12.182</b>	<b>32.781</b>	<b>12.057</b>	<b>12.511</b>	<b>39.138</b>	<b>8.100</b>	<b>55.961</b>	<b>8.526</b>	<b>29.257</b>	<b>116</b>	
134	122	123	389	122	122	427	169	1.218	171	756	117	
179	323	333	1.015	353	363	1.258	459	3.298	494	1.913	118	
190	315	325	947	531	562	1.883	492	3.419	525	1.921	119	
70	60	64	207	78	81	275	61	419	65	221	120	
52	72	75	251	64	65	236	31	205	36	130	121	
337	402	420	1.212	459	484	1.663	521	3.709	573	2.076	122	
<b>52.086</b>	<b>59.278</b>	<b>61.043</b>	<b>174.239</b>	<b>66.896</b>	<b>69.446</b>	<b>229.852</b>	<b>62.952</b>	<b>445.404</b>	<b>66.521</b>	<b>245.850</b>		

## TAV. 19 - Abitazioni occupate

Codice dei Comuni	COMUNI	TOTALE ABITAZIONI		ABITAZIONI						
		Numero	Stanze	ACQUA POTABILE					Nell'abitazione	
				Di acquedotto			Di pozzo o cisterna	TOTALE	1	2 o più
				Nell'abitazione	Fuori dell'abitazione	TOTALE				
001	AGUGLIARO	336	1.982	317	5	322	12	334	216	71
002	ALBETTONE	468	2.404	409	2	411	56	467	311	76
003	ALONTE	198	1.175	162	1	163	35	198	139	42
004	ALTAVILLA VICENTINA	1.719	8.813	1.579	9	1.588	130	1.718	1.164	432
005	ALTISSIMO	556	2.645	518	13	531	13	544	432	26
006	ARCUGNANO	1.382	7.133	1.322	11	1.333	43	1.376	907	306
007	ARSIERO	1.175	5.503	1.161	9	1.170	3	1.173	868	164
008	ARZIGNANO	6.263	29.571	6.116	37	6.153	90	6.243	4.567	1.222
009	ASIAGO	2.238	10.487	2.223	9	2.232	4	2.236	1.726	348
010	ASIGLIANO VENETO	224	1.242	202	2	204	17	221	155	33
011	BARBARANO VICENTINO	875	4.654	833	4	837	35	872	632	181
012	BASSANO DEL GRAPPA	11.816	59.903	11.736	45	11.781	25	11.806	7.833	3.657
013	BOLZANO VICENTINO	1.138	6.147	254	11	265	865	1.130	799	279
014	BREGANZE	1.998	10.629	1.954	10	1.964	33	1.997	1.417	459
015	BRENDOLA	1.527	7.362	1.160	10	1.170	345	1.515	1.115	274
016	BRESSANVIDO	641	3.847	54	1	55	585	640	448	140
017	BROGLIANO	669	3.303	654	4	658	10	668	494	81
018	CALDOGNO	2.272	12.327	1.115	16	1.131	1.132	2.263	1.429	736
019	CALTRANO	712	3.430	710	1	711	1	712	526	102
020	CALVENE	421	1.981	393	1	394	22	416	284	67
021	CAMISANO VICENTINO	1.856	10.777	1.147	17	1.164	638	1.802	1.214	501
022	CAMPIGLIA DEI BERICI	450	2.660	436	1	437	13	450	305	84
023	CAMPOLONGO SUL BRENTA	248	1.226	248	—	248	—	248	182	39
024	CARRE'	793	3.808	767	4	771	19	790	572	109
025	CARTIGLIANO	860	4.487	852	5	857	1	858	641	166
026	CASSOLA	2.899	14.873	2.876	16	2.892	6	2.898	2.029	807
027	CASTEGNERO	573	3.302	519	6	525	44	569	391	141
028	CASTELGOMBERTO	1.299	6.373	1.271	7	1.278	18	1.296	972	206
029	CHIAMPO	2.978	14.316	2.652	48	2.700	269	2.969	2.222	470
030	CHIUPPANO	770	3.971	767	2	769	—	769	544	135
031	CISMON DEL GRAPPA	468	2.022	456	5	461	2	463	342	36
032	COGOLLO DEL CENGIO	1.048	4.896	1.030	8	1.038	8	1.046	738	140
033	CONCO	722	3.283	681	5	686	33	719	543	82
034	CORNEDO VICENTINO	2.767	13.420	2.544	20	2.564	195	2.759	1.996	517
035	COSTABISSARA	1.210	6.841	583	12	595	608	1.203	741	422
036	CREAZZO	2.709	13.960	2.562	17	2.579	125	2.704	1.913	712
037	CRESPADORO	413	1.796	359	22	381	4	385	244	22
038	DUEVILLE	3.285	17.584	152	9	161	3.113	3.274	2.186	920
039	ENEGO	873	3.945	859	6	865	7	872	704	72
040	FARA VICENTINO	1.026	5.283	955	12	967	54	1.021	696	152
041	FOZA	230	1.063	209	1	210	15	225	127	11
042	GALLIO	676	3.126	673	—	673	1	674	522	82
043	GAMBELLARA	955	4.698	867	3	870	81	951	735	131
044	GAMBUGLIANO	200	984	194	—	194	4	198	122	35
045	GRANCONA	465	2.097	459	3	462	3	465	313	61
046	GRISIGNANO DI ZOCCO	945	5.362	828	4	832	110	942	709	194
047	GRUMOLO DELLE ABBADESSE	771	4.273	617	4	621	142	763	533	178
048	ISOLA VICENTINA	1.780	9.432	1.732	18	1.750	23	1.773	1.315	316
049	LAGHI	70	342	68	2	70	—	70	32	3
050	LASTEBASSE	125	667	123	—	123	—	123	109	13
051	LONGARE	1.438	7.443	1.355	11	1.366	70	1.436	1.063	278
052	LONIGO	3.711	18.814	3.319	27	3.346	356	3.702	2.488	890
053	LUGO DI VICENZA	1.143	5.414	1.122	5	1.127	12	1.139	824	167
054	LUSIANA	1.008	4.494	989	5	994	12	1.006	729	136
055	MALO	3.151	16.203	3.119	19	3.138	8	3.146	2.236	678
056	MARANO VICENTINO	2.287	11.531	2.271	9	2.280	4	2.284	1.725	421
057	MAROSTICA	3.707	18.871	3.614	38	3.652	45	3.697	2.606	723
058	MASON VICENTINO	801	4.266	787	6	793	7	800	587	127
059	MOLVENA	651	3.331	628	8	636	14	650	457	89
060	MONTEBELLO VICENTINO	1.511	7.486	1.262	4	1.266	238	1.504	997	348
061	MONTECCHIO MAGGIORE	5.821	29.012	5.715	40	5.755	60	5.815	4.503	1.065
062	MONTECCHIO PRECALCINO	1.165	6.106	1.042	8	1.050	111	1.161	839	179

## per servizio installato

FORNITE DI										ABITAZIONI SFORNITE DI ACQUA POTABILE E GABINETTO	Codice dei Comuni
GABINETTO						BAGNO	ELETTRICITÀ	RISCALDAMENTO			
		Fuori dell'abitazione		TOTALE				Impianto fisso	Con apparecchi singoli		
TOTALE	di cui con scarico	TOTALE	di cui con scarico	Numero	di cui con scarico						
287	273	34	4	321	277	287	335	198	133	—	001
387	342	36	5	423	347	371	468	250	210	—	002
181	173	10	—	191	173	176	195	134	63	—	003
1.596	1.504	101	23	1.697	1.527	1.586	1.716	1.338	368	—	004
458	444	48	8	506	452	453	556	274	279	5	005
1.213	1.199	103	27	1.316	1.226	1.200	1.382	779	592	3	006
1.032	964	119	20	1.151	984	977	1.173	570	594	1	007
5.789	5.497	390	178	6.179	5.675	5.756	6.253	4.628	1.570	3	008
2.074	2.021	138	20	2.212	2.041	1.964	2.231	1.599	631	—	009
188	179	28	7	216	186	183	223	122	69	—	010
813	792	37	5	850	797	805	875	604	264	—	011
11.490	11.133	256	133	11.746	11.266	11.333	11.811	9.541	2.156	2	012
1.078	1.053	51	8	1.129	1.061	1.079	1.138	840	268	1	013
1.876	1.808	100	11	1.976	1.819	1.858	1.994	1.489	422	—	014
1.389	1.373	85	32	1.474	1.405	1.374	1.520	1.183	338	2	015
588	583	51	5	639	588	589	641	459	173	—	016
575	563	68	15	643	578	574	667	397	240	—	017
2.165	2.054	83	34	2.248	2.088	2.161	2.271	1.948	308	1	018
628	628	66	23	694	651	634	711	447	260	—	019
351	324	49	2	400	326	341	418	195	218	—	020
1.715	1.636	103	21	1.818	1.657	1.719	1.852	1.430	361	5	021
389	365	46	5	435	370	396	450	288	144	—	022
221	215	18	9	239	224	224	248	132	114	—	023
681	667	79	19	760	686	681	792	463	314	2	024
807	749	40	9	847	758	801	858	642	212	—	025
2.836	2.665	33	9	2.869	2.674	2.831	2.896	2.477	375	—	026
532	497	26	6	558	503	528	571	420	145	3	027
1.178	1.173	99	27	1.277	1.200	1.167	1.296	888	388	2	028
2.692	2.666	232	74	2.924	2.740	2.717	2.976	2.376	586	3	029
679	673	76	32	755	705	681	770	502	231	1	030
378	353	65	14	443	367	348	467	182	155	4	031
878	841	152	26	1.030	867	878	1.041	631	408	—	032
625	611	71	8	696	619	566	722	271	445	2	033
2.513	2.434	196	43	2.709	2.477	2.493	2.766	1.983	723	2	034
1.163	1.110	37	10	1.200	1.120	1.159	1.210	980	222	1	035
2.625	2.545	69	36	2.694	2.581	2.610	2.705	2.357	342	1	036
266	244	53	14	319	258	258	412	127	280	5	037
3.106	3.070	162	42	3.268	3.112	3.103	3.283	2.688	587	1	038
776	758	78	24	854	782	638	869	281	578	—	039
848	835	112	11	960	846	840	1.024	475	406	4	040
138	134	61	2	199	136	130	227	33	193	—	041
604	577	56	12	660	589	543	676	333	336	—	042
866	861	63	13	929	874	867	954	704	230	1	043
157	145	27	2	184	147	152	200	84	89	2	044
374	372	57	15	431	387	374	465	255	210	—	045
903	885	39	5	942	890	890	945	706	205	—	046
711	688	48	12	759	700	707	771	554	186	1	047
1.631	1.528	128	39	1.759	1.567	1.629	1.777	1.217	545	1	048
35	35	24	2	59	37	37	70	4	66	—	049
122	116	3	2	125	118	111	125	41	84	—	050
1.341	1.336	77	31	1.418	1.367	1.328	1.438	949	476	—	051
3.378	3.074	211	41	3.589	3.115	3.359	3.707	2.679	987	—	052
991	976	79	24	1.070	1.000	990	1.140	609	509	1	053
865	850	78	20	943	870	794	1.004	427	557	1	054
2.914	2.858	210	58	3.124	2.916	2.909	3.147	2.352	754	—	055
2.146	2.071	121	33	2.267	2.104	2.124	2.286	1.608	629	—	056
3.329	3.228	320	76	3.649	3.304	3.291	3.707	2.531	1.031	—	057
714	658	62	8	776	666	710	797	503	271	1	058
546	530	74	8	620	538	543	651	345	289	—	059
1.345	1.314	135	23	1.480	1.337	1.346	1.508	1.057	441	3	060
5.568	5.473	204	97	5.772	5.570	5.567	5.817	4.814	957	—	061
1.018	929	105	33	1.123	962	1.022	1.163	725	413	2	062

## segue TAV. 19 — Abitazioni occupate

Codice dei Comuni	COMUNI	TOTALE ABITAZIONI		ABITAZIONI						
		Numero	Stanze	ACQUA POTABILE					Nell'abitazione	
				Di acquedotto			Di pozzo o cisterna	TOTALE	1	2 o più
				Nell'abitazione	Fuori dell'abitazione	TOTALE				
063	MONTE DI MALO	811	3.916	791	7	798	11	809	549	106
064	MONTEGALDA	747	4.140	694	7	701	41	742	543	157
065	MONTEGALDELLA	328	1.818	289	3	292	32	324	225	85
066	MONTEVIALE	476	2.387	469	3	472	3	475	319	117
067	MONTECELLO CONTE OTTO	1.889	10.165	994	23	1.017	861	1.878	1.170	628
068	MONTORSO VICENTINO	782	3.623	731	11	742	35	777	587	79
069	MOSSANO	384	1.981	368	2	370	3	373	289	49
070	MUSSOLENTE	1.517	8.309	1.489	15	1.504	10	1.514	1.068	335
071	NANTO	542	2.934	521	3	524	17	541	386	115
072	NOGAROLE VICENTINO	239	1.164	162	4	166	38	204	168	8
073	NOVE	1.371	7.400	1.356	6	1.362	7	1.369	1.004	318
074	NOVENTA VICENTINA	2.253	12.422	2.042	3	2.045	202	2.247	1.592	494
075	ORGIANO	760	4.108	612	7	619	137	756	511	163
076	PEDEMONTE	274	1.239	272	1	273	—	273	238	8
077	PIANEZZE	467	2.547	460	4	464	3	467	299	125
078	PIOVENE ROCCHETTE	2.504	12.227	2.490	10	2.500	2	2.502	1.846	460
079	POIANA MAGGIORE	1.020	5.684	855	2	857	160	1.017	712	199
080	POSINA	326	1.499	315	8	323	1	324	190	31
081	POVE DEL GRAPPA	618	3.207	613	4	617	—	617	402	158
082	POZZOLEONE	571	3.207	14	1	15	556	571	417	112
083	QUINTO VICENTINO	958	5.369	330	6	336	618	954	651	247
084	RECOARO TERME	2.535	12.120	2.426	41	2.467	45	2.512	1.986	273
085	ROANA	1.238	5.771	1.227	3	1.230	7	1.237	961	204
086	ROMANO D'EZZELINO	2.799	14.681	2.771	14	2.785	12	2.797	1.976	745
087	ROSA'	2.953	15.189	2.939	10	2.949	2	2.951	2.149	632
088	ROSSANO VENETO	1.733	9.130	1.711	16	1.727	4	1.731	1.180	417
089	ROTZO	208	992	208	—	208	—	208	167	32
090	SALCEDO	296	1.319	248	1	249	45	294	203	23
091	SANDRIGO	1.952	10.829	397	13	410	1.532	1.942	1.308	500
092	SAN GERMANO DEI BERICI	294	1.454	289	3	292	2	294	194	34
093	SAN NAZARIO	542	2.552	537	—	537	5	542	380	80
094	SAN PIETRO MUSSOLINO	332	1.565	328	2	330	2	332	270	34
095	SANTORSO	1.527	7.382	1.511	10	1.521	4	1.525	1.136	241
096	SAN VITO DI LEGUZZANO	902	4.579	897	3	900	—	900	672	132
097	SARCEDO	1.300	6.757	1.292	4	1.296	4	1.300	944	235
098	SAREGO	1.263	6.405	1.068	7	1.075	181	1.256	991	186
099	SCHIAVON	561	3.149	51	4	55	501	556	409	103
100	SCHIO	12.215	57.593	12.132	45	12.177	23	12.200	8.927	2.461
101	SOLAGNA	477	2.323	471	2	473	2	475	347	78
102	SOSSANO	1.063	5.894	893	6	899	159	1.058	754	197
103	SOVIZZO	1.145	6.080	1.113	6	1.119	21	1.140	755	309
104	TEZZE SUL BRENTA	2.217	11.728	2.151	20	2.171	39	2.210	1.548	532
105	THIENE	5.742	29.093	5.704	21	5.725	11	5.736	4.083	1.428
106	TONEZZA DEL CIMONE	250	1.046	250	—	250	—	250	208	35
107	TORREBELVICINO	1.671	7.820	1.637	10	1.647	12	1.659	1.222	178
108	TORRI DI QUARTESOLO	2.291	12.602	2.123	10	2.133	157	2.290	1.452	797
110	TRISSINO	1.930	9.807	1.825	18	1.843	81	1.924	1.397	351
111	VALDAGNO	9.462	44.350	9.187	70	9.257	165	9.422	7.144	1.709
112	VALDASTICO	585	2.797	581	3	584	1	585	487	45
113	VALLI DEL PASUBIO	1.209	5.883	1.184	14	1.198	8	1.206	841	105
114	VALSTAGNA	626	2.742	617	1	618	7	625	497	71
115	VELO D'ASTICO	741	3.553	735	5	740	—	740	566	81
<b>116</b>	<b>VICENZA</b>	<b>37.570</b>	<b>178.726</b>	<b>36.318</b>	<b>164</b>	<b>36.482</b>	<b>1.045</b>	<b>37.527</b>	<b>27.962</b>	<b>8.855</b>
117	VILLAGA	477	2.490	444	4	448	28	476	326	70
118	VILLAVERLA	1.246	6.646	1.105	7	1.112	133	1.245	965	186
119	ZANE'	1.456	7.643	1.442	6	1.448	5	1.453	980	389
120	ZERMEGHEDO	239	1.156	188	4	192	45	237	181	34
121	ZOVENCEDO	218	932	208	—	208	7	215	148	22
122	ZUGLIANO	1.571	8.124	1.552	2	1.554	14	1.568	1.132	260
	<b>TOTALE PROVINCIA</b>	<b>220.159</b>	<b>1.100.624</b>	<b>201.208</b>	<b>1.317</b>	<b>202.525</b>	<b>16.975</b>	<b>219.500</b>	<b>158.222</b>	<b>46.612</b>

## per servizio installato

FORNITE DI											ABITAZIONI SFORNITE DI ACQUA POTABILE E GABINETTO	Codice dei Comuni
GABINETTO						BAGNO	ELETTRICITÀ	RISCALDAMENTO				
		Fuori dell'abitazione		TOTALE				Impianto fisso	Con apparecchi singoli			
TOTALE	di cui con scarico	TOTALE	di cui con scarico	Numero	di cui con scarico							
655	623	102	18	757	641	659	811	345	447	—	063	
700	666	27	4	727	670	695	747	498	235	2	064	
310	287	15	3	325	290	302	328	209	116	—	065	
436	411	29	5	465	416	430	476	280	172	—	066	
1.798	1.712	74	32	1.872	1.744	1.807	1.888	1.631	243	1	067	
666	648	88	25	754	673	669	781	534	246	1	068	
338	300	24	4	362	304	327	382	173	207	1	069	
1.403	1.376	91	9	1.494	1.385	1.411	1.515	1.096	397	1	070	
501	479	22	2	523	481	501	541	358	181	—	071	
176	173	60	—	236	173	172	237	64	94	2	072	
1.322	1.261	41	16	1.363	1.277	1.322	1.371	1.179	183	—	073	
2.086	2.005	113	9	2.199	2.014	2.073	2.250	1.763	481	2	074	
674	651	65	12	739	663	656	759	498	260	1	075	
246	243	18	10	264	253	230	274	72	202	—	076	
424	416	38	5	462	421	427	467	335	64	—	077	
2.306	2.268	174	87	2.480	2.355	2.297	2.502	1.823	663	—	078	
911	889	98	14	1.009	903	909	1.020	733	253	1	079	
221	219	53	7	274	226	204	323	57	255	2	080	
560	526	42	10	602	536	551	618	363	244	—	081	
529	527	38	9	567	536	532	571	432	109	—	082	
898	856	41	14	939	870	908	957	717	224	—	083	
2.259	2.234	203	53	2.462	2.287	2.150	2.527	1.456	1.008	10	084	
1.165	1.071	50	18	1.215	1.089	1.064	1.235	721	509	—	085	
2.721	2.586	60	15	2.781	2.601	2.704	2.797	2.237	532	—	086	
2.781	2.674	127	34	2.908	2.708	2.774	2.950	2.241	641	—	087	
1.597	1.558	106	29	1.703	1.587	1.599	1.731	1.327	386	—	088	
199	192	3	2	202	194	190	208	58	125	—	089	
226	220	45	6	271	226	224	294	106	186	2	090	
1.808	1.768	124	53	1.932	1.821	1.813	1.951	1.424	513	1	091	
228	219	30	4	258	223	231	293	134	156	—	092	
460	447	56	9	516	456	454	542	238	294	—	093	
304	297	23	16	327	313	301	332	223	63	—	094	
1.377	1.325	128	48	1.505	1.373	1.392	1.526	1.021	453	—	095	
804	778	88	23	892	801	807	901	610	222	—	096	
1.179	1.171	102	25	1.281	1.196	1.171	1.300	869	364	—	097	
1.177	1.083	58	18	1.235	1.101	1.162	1.262	990	263	2	098	
512	495	30	10	542	505	508	560	412	138	1	099	
11.388	11.294	765	283	12.153	11.577	11.231	12.201	8.583	3.510	1	100	
425	394	40	11	465	405	398	476	215	255	—	101	
951	937	91	11	1.042	948	942	1.061	690	364	—	102	
1.064	981	48	9	1.112	990	1.052	1.142	883	231	—	103	
2.080	2.033	91	21	2.171	2.054	2.076	2.213	1.745	421	4	104	
5.511	5.472	207	104	5.718	5.576	5.433	5.735	4.529	1.172	2	105	
243	240	4	3	247	243	217	250	100	146	—	106	
1.400	1.301	219	90	1.619	1.391	1.383	1.663	903	664	4	107	
2.249	2.223	34	10	2.283	2.233	2.250	2.288	2.047	217	1	108	
1.748	1.715	136	39	1.884	1.754	1.743	1.927	1.430	469	3	110	
8.853	8.525	456	180	9.309	8.705	8.699	9.451	6.870	2.478	6	111	
532	506	42	12	574	518	508	584	166	415	—	112	
946	929	234	37	1.180	966	890	1.204	441	541	—	113	
568	565	42	9	610	574	532	625	241	384	1	114	
647	645	68	28	715	673	631	740	328	409	1	115	
<b>36.817</b>	<b>35.479</b>	<b>633</b>	<b>398</b>	<b>37.450</b>	<b>35.877</b>	<b>35.879</b>	<b>37.538</b>	<b>30.545</b>	<b>6.814</b>	<b>8</b>	<b>116</b>	
396	390	52	10	448	400	398	477	237	239	—	117	
1.151	1.142	84	29	1.235	1.171	1.158	1.245	939	300	—	118	
1.369	1.300	65	20	1.434	1.320	1.365	1.455	1.195	235	1	119	
215	211	20	7	235	218	221	239	174	63	—	120	
170	167	21	10	191	177	177	217	118	98	1	121	
1.392	1.316	132	44	1.524	1.360	1.414	1.570	1.009	509	1	122	
<b>204.834</b>	<b>198.071</b>	<b>11.752</b>	<b>3.578</b>	<b>216.586</b>	<b>201.649</b>	<b>201.985</b>	<b>219.889</b>	<b>159.733</b>	<b>56.693</b>	<b>131</b>		

TAV. 20 - Abitazioni occupate per figura giuridica

Codice dei Comuni	COMUNI	ABITAZIONI OCCUPATE									
		PERSONA FISICA		IMPRESE		COOPERATIVE EDILIZIE A PROPRIETÀ INDIVIDUALE E INDIVISA		STATO, REGIONI, PROVINCE COMUNI, IACP		ENTI PREVIDENZIALI	
		Abitazioni	Stanze	Abitazioni	Stanze	Abitazioni	Stanze	Abitazioni	Stanze	Abitazioni	Stanze
001	AGUGLIARO	324	1.922	—	—	2	14	8	37	—	—
002	ALBETTONE	442	2.272	3	13	7	28	10	54	—	—
003	ALONTE	191	1.134	1	7	—	—	3	15	—	—
004	ALTAVILLA VICENTINA	1.634	8.405	24	120	—	—	38	176	7	35
005	ALTISSIMO	550	2.595	—	—	—	—	2	10	—	—
006	ARCUGNANO	1.349	6.978	9	36	—	—	16	76	—	—
007	ARSIERO	1.040	4.890	37	182	2	8	48	220	—	—
008	ARZIGNANO	5.776	27.418	142	669	19	89	284	1.180	1	6
009	ASIAGO	2.124	9.932	18	84	39	197	50	242	1	4
010	ASIGLIANO VENETO	215	1.201	—	—	—	—	8	34	—	—
011	BARBARANO VICENTINO	834	4.445	3	12	2	11	23	110	5	27
012	BASSANO DEL GRAPPA	10.562	54.273	188	907	126	699	865	3.636	12	66
013	BOLZANO VICENTINO	1.099	5.958	8	38	—	—	12	51	11	57
014	BREGANZE	1.876	10.028	45	226	2	11	30	141	9	35
015	BRENDOLA	1.502	7.234	16	74	2	9	3	17	—	—
016	BRESSANVIDO	629	3.786	1	5	—	—	4	21	—	—
017	BROGLIANO	654	3.227	1	4	2	5	5	24	1	8
018	CALDOGNO	2.247	12.190	9	58	1	6	7	28	—	—
019	CALTRANO	704	3.390	5	28	—	—	3	12	—	—
020	CALVENE	418	1.962	—	—	1	4	2	15	—	—
021	CAMISANO VICENTINO	1.751	10.182	17	102	17	109	57	289	—	—
022	CAMPIGLIA DEI BERICI	427	2.539	4	21	—	—	17	89	—	—
023	CAMPOLONGO SUL BRENTA	244	1.195	1	7	—	—	1	5	—	—
024	CARRE'	779	3.722	7	42	—	—	5	30	—	—
025	CARTIGLIANO	840	4.384	5	21	—	—	13	65	—	—
026	CASSOLA	2.812	14.467	28	132	1	5	47	210	—	—
027	CASTEGNERO	561	3.242	2	8	—	—	10	52	—	—
028	CASTELGOMBERTO	1.270	6.202	11	72	—	—	10	49	—	—
029	CHIAMPO	2.863	13.739	11	50	43	226	43	199	10	51
030	CHIUPPANO	758	3.912	2	8	—	—	6	31	—	—
031	CISMON DEL GRAPPA	429	1.859	1	5	—	—	29	111	—	—
032	COGOLLO DEL CENGIO	1.038	4.845	7	34	2	13	1	4	—	—
033	CONCO	713	3.221	—	—	—	—	5	29	—	—
034	CORNEDO VICENTINO	2.724	13.176	5	57	3	16	17	74	—	—
035	COSTABISSARA	1.155	6.571	2	8	1	6	17	75	—	—
036	CREAZZO	2.552	13.228	9	57	1	5	13	58	—	—
037	CRESPADORO	404	1.745	1	5	—	—	4	18	—	—
038	DUEVILLE	3.143	16.891	51	285	—	—	88	395	1	5
039	ENEGO	863	3.893	—	—	1	4	7	34	—	—
040	FARA VICENTINO	1.017	5.227	3	20	—	—	4	19	—	—
041	FOZA	229	1.057	—	—	—	—	1	6	—	—
042	GALLIO	666	3.065	2	14	—	—	8	47	—	—
043	GAMBELLARA	925	4.540	4	15	—	—	21	111	—	—
044	GAMBUGLIANO	197	976	—	—	1	2	2	6	—	—
045	GRANCONA	457	2.059	—	—	—	—	7	31	—	—
046	GRISIGNANO DI ZOCCO	875	5.000	3	16	18	102	39	185	1	7
047	GRUMOLO DELLE ABBADESSE	747	4.149	3	12	1	3	15	77	—	—
048	ISOLA VICENTINA	1.753	9.273	5	42	1	4	11	51	1	7
049	LAGHI	68	321	1	13	—	—	—	—	—	—
050	LASTE BASSE	123	657	—	—	—	—	1	3	—	—
051	LONGARE	1.390	7.210	14	59	4	20	20	92	—	—
052	LONIGO	3.488	17.743	21	101	6	30	160	726	6	33
053	LUGO DI VICENZA	1.079	5.102	17	81	1	4	16	82	19	95
054	LUSIANA	996	4.430	2	9	—	—	5	19	—	—
055	MALO	2.967	15.271	44	265	71	321	34	161	—	—
056	MARANO VICENTINO	2.228	11.292	2	8	1	4	54	215	—	—
057	MAROSTICA	3.433	17.605	95	442	4	20	138	598	—	—
058	MASON VICENTINO	782	4.171	1	5	—	—	3	13	2	12
059	MOLVENA	635	3.247	13	66	—	—	1	3	—	—
060	MONTEBELLO VICENTINO	1.436	7.128	9	53	1	9	41	188	3	13
061	MONTECCHIO MAGGIORE	5.561	27.789	37	188	43	214	130	591	3	11
062	MONTECCHIO PRECALCINO	1.155	6.054	1	4	—	—	5	26	—	—

## del proprietario e titolo di godimento

		DI CUI IN AFFITTO O AD ALTRO TITOLO												Codice dei Comuni
ALTRO PROPRIETARIO		PERSONA FISICA		IMPRESE		COOPERATIVE EDILIZIE A PROPRIETÀ INDIVIDUALE E INDIVISA		STATO, REGIONI, PROVINCIE COMUNI, IACP		ENTI PREVIDENZIALI		ALTRO PROPRIETARIO		
Abitazioni	Stanze	Abitazioni	Stanze	Abitazioni	Stanze	Abitazioni	Stanze	Abitazioni	Stanze	Abitazioni	Stanze	Abitazioni	Stanze	
2	9	48	243	—	—	—	—	4	16	—	—	2	9	001
6	37	92	420	3	13	1	4	2	9	—	—	5	30	002
3	19	42	239	—	—	—	—	—	—	—	—	3	19	003
16	77	549	2.494	20	97	—	—	29	126	7	35	16	77	004
4	40	103	449	—	—	—	—	1	6	—	—	1	15	005
8	43	315	1.396	8	31	—	—	13	63	—	—	7	38	006
48	203	234	995	36	178	2	8	35	155	—	—	47	201	007
41	209	1.558	6.579	127	578	5	24	237	973	1	6	38	176	008
6	28	633	2.693	16	73	16	79	36	172	1	4	5	25	009
1	7	26	148	—	—	—	—	5	23	—	—	1	7	010
8	49	245	1.123	3	12	—	—	19	94	4	23	7	38	011
63	322	4.763	21.886	178	858	17	82	746	3.080	10	54	58	283	012
8	43	320	1.547	8	38	—	—	11	45	7	34	7	36	013
36	188	481	2.279	40	198	—	—	19	84	4	14	34	164	014
4	28	336	1.467	16	74	1	4	3	17	—	—	4	28	015
7	35	108	570	1	5	—	—	4	21	—	—	7	35	016
6	35	102	434	—	—	—	—	5	24	—	—	5	26	017
8	45	634	2.977	2	8	1	6	7	28	—	—	7	34	018
—	—	99	416	—	—	—	—	3	12	—	—	—	—	019
—	—	77	318	—	—	—	—	2	15	—	—	—	—	020
14	95	457	2.291	13	71	2	15	51	257	—	—	10	67	021
2	11	59	324	3	15	—	—	7	38	—	—	2	11	022
2	19	57	253	1	7	—	—	1	5	—	—	1	6	023
2	14	157	706	7	42	—	—	5	30	—	—	2	14	024
2	17	145	634	5	21	—	—	12	61	—	—	1	6	025
11	59	1.168	5.413	25	114	1	5	36	157	—	—	11	59	026
—	—	149	717	2	8	—	—	6	32	—	—	—	—	027
8	50	331	1.449	9	56	—	—	6	25	—	—	8	50	028
8	51	895	3.878	9	39	4	19	17	79	4	22	7	31	029
4	20	166	748	2	8	—	—	6	31	—	—	4	20	030
9	47	86	325	—	—	—	—	29	111	—	—	8	39	031
—	—	191	807	5	22	1	6	1	4	—	—	—	—	032
4	33	106	429	—	—	—	—	5	29	—	—	3	15	033
18	97	723	3.182	5	57	—	—	15	66	—	—	13	63	034
35	181	349	1.728	1	4	—	—	11	47	—	—	13	60	035
134	612	939	4.384	3	15	—	—	4	17	—	—	123	557	036
4	28	53	224	1	5	—	—	4	18	—	—	3	20	037
2	8	841	3.877	34	168	—	—	58	247	—	—	2	8	038
2	14	108	416	—	—	—	—	7	34	—	—	1	9	039
2	17	199	884	3	20	—	—	4	19	—	—	1	7	040
—	—	29	114	—	—	—	—	1	6	—	—	—	—	041
—	—	132	529	1	5	—	—	7	44	—	—	—	—	042
5	32	223	982	3	11	—	—	13	61	—	—	5	32	043
—	—	32	136	—	—	1	2	2	6	—	—	—	—	044
1	7	59	239	—	—	—	—	6	27	—	—	—	—	045
9	52	247	1.144	1	7	18	102	37	173	1	7	9	52	046
5	32	207	1.006	3	12	—	—	5	25	—	—	5	32	047
9	55	380	1.766	4	16	1	4	7	31	—	—	9	55	048
1	8	1	4	—	—	—	—	—	—	—	—	1	8	049
1	7	9	43	—	—	—	—	1	3	—	—	1	7	050
10	62	410	1.846	14	59	2	11	19	87	—	—	10	62	051
30	181	1.278	5.771	20	94	3	16	111	493	5	28	24	150	052
11	50	223	948	15	70	—	—	16	82	17	83	11	50	053
5	36	166	661	2	9	—	—	5	19	—	—	3	18	054
35	185	732	3.350	41	236	67	304	28	135	—	—	27	145	055
2	12	524	2.354	2	8	—	—	51	200	—	—	2	12	056
37	206	1.066	4.844	93	432	2	10	116	491	—	—	34	185	057
13	65	159	733	1	5	—	—	—	—	—	—	5	20	058
2	15	113	519	9	45	—	—	1	3	—	—	1	7	059
21	95	462	2.062	9	53	—	—	27	116	3	13	21	95	060
47	219	2.137	9.746	30	151	1	3	94	423	1	3	47	219	061
4	22	233	1.060	1	4	—	—	5	26	—	—	3	13	062

## segue TAV. 20 — Abitazioni occupate per figura giuridica

Codice dei Comuni	COMUNI	ABITAZIONI OCCUPATE									
		PERSONA FISICA		IMPRESE		COOPERATIVE EDILIZIE A PROPRIETÀ INDIVIDUALE E INDIVISA		STATO, REGIONI, PROVINCIE COMUNI, IACP		ENTI PREVIDENZIALI	
		Abitazioni	Stanze	Abitazioni	Stanze	Abitazioni	Stanze	Abitazioni	Stanze	Abitazioni	Stanze
063	MONTE DI MALO	793	3.818	2	11	5	24	5	27	—	—
064	MONTEGALDA	706	3.936	8	38	—	—	26	126	—	—
065	MONTEGALDELLA	317	1.761	—	—	1	4	7	32	—	—
066	MONTEVIALE	457	2.287	7	25	—	—	10	58	1	6
067	MONTICELLO CONTE OTTO	1.785	9.651	13	62	18	106	67	314	—	—
068	MONTORSO VICENTINO	769	3.565	3	12	—	—	8	36	2	10
069	MOSSANO	367	1.892	1	7	2	12	11	59	—	—
070	MUSSOLENTI	1.485	8.106	19	130	3	15	4	22	—	—
071	NANTO	529	2.871	—	—	4	18	7	34	—	—
072	NOGAROLE VICENTINO	235	1.140	1	9	1	3	1	4	—	—
073	NOVE	1.303	7.061	4	21	1	8	37	173	14	68
074	NOVENTA VICENTINA	2.127	11.838	7	38	12	64	101	433	—	—
075	ORGIANO	714	3.895	10	45	—	—	26	123	4	20
076	PEDEMONTE	268	1.214	3	15	—	—	1	4	—	—
077	PIANEZZE	464	2.533	1	5	1	6	—	—	—	—
078	PIOVENE ROCCHETTE	2.298	11.210	95	501	3	15	99	457	—	—
079	POIANA MAGGIORE	958	5.356	7	33	2	10	45	232	2	12
080	POSINA	319	1.467	1	5	—	—	4	16	—	—
081	POVE DEL GRAPPA	616	3.195	1	4	—	—	1	8	—	—
082	POZZOLEONE	558	3.144	—	—	—	—	3	16	—	—
083	QUINTO VICENTINO	899	5.084	35	163	2	10	11	51	3	12
084	RECOARO TERME	2.503	11.991	6	23	—	—	20	84	4	14
085	ROANA	1.217	5.668	6	22	4	19	8	52	—	—
086	ROMANO D'EZZELINO	2.762	14.486	8	43	11	50	5	21	—	—
087	ROSA'	2.874	14.815	13	64	3	15	43	189	—	—
088	ROSSANO VENETO	1.680	8.867	13	72	—	—	30	147	—	—
089	ROTZO	199	950	—	—	2	11	6	27	—	—
090	SALCEDO	295	1.314	—	—	—	—	1	5	—	—
091	SANDRIGO	1.864	10.362	27	150	13	71	40	203	—	—
092	SAN GERMANO DEI BERICI	291	1.435	—	—	—	—	1	3	—	—
093	SAN NAZARIO	522	2.457	2	6	—	—	13	67	—	—
094	SAN PIETRO MUSSOLINO	329	1.553	2	9	—	—	—	—	—	—
095	SANTORSO	1.482	7.195	13	48	—	—	24	109	—	—
096	SAN VITO DI LEGUZZANO	872	4.443	6	28	—	—	18	82	—	—
097	SARCEDO	1.280	6.642	3	17	1	5	13	69	1	5
098	SAREGO	1.209	6.115	14	73	1	7	25	124	2	10
099	SCHIAVON	554	3.110	—	—	—	—	5	30	—	—
100	SCHIO	10.929	52.114	164	741	207	1.055	800	3.150	12	51
101	SOLAGNA	470	2.287	1	4	—	—	3	10	—	—
102	SOSSANO	1.015	5.655	6	26	3	17	34	167	—	—
103	SOVIZZO	1.132	6.010	8	43	—	—	4	18	—	—
104	TEZZE SUL BRENTA	2.188	11.564	16	100	—	—	7	29	—	—
105	THIENE	5.402	27.605	36	181	10	49	238	1.007	2	7
106	TONEZZA DEL CIMONE	247	1.034	—	—	—	—	3	12	—	—
107	TORREBELVICINO	1.588	7.455	38	154	3	20	31	136	4	19
108	TORRI DI QUARTESOLO	2.228	12.280	11	65	1	5	38	178	—	—
110	TRISSINO	1.904	9.671	7	41	—	—	15	68	—	—
111	VALDAGNO	8.943	41.987	148	678	10	48	322	1.428	2	13
112	VALDASTICO	580	2.769	—	—	—	—	4	25	—	—
113	VALLI DEL PASUBIO	1.162	5.641	10	47	12	74	11	51	—	—
114	VALSTAGNA	606	2.642	1	6	—	—	16	75	—	—
115	VELO D'ASTICO	736	3.522	—	—	—	—	2	14	—	—
116	VICENZA	32.060	154.589	693	3.251	708	3.662	3.524	14.606	227	922
117	VILLAGA	452	2.362	—	—	—	—	20	92	—	—
118	VILLAVERLA	1.182	6.375	12	53	—	—	51	212	—	—
119	ZANE'	1.433	7.530	15	68	1	6	4	21	—	—
120	ZERMEGHEDO	236	1.142	2	10	—	—	1	4	—	—
121	ZOVENCEDO	214	908	—	—	1	6	—	—	—	—
122	ZUGLIANO	1.534	7.922	9	50	1	5	10	53	—	—
	<b>TOTALE PROVINCIA</b>	<b>205.844</b>	<b>1.035.110</b>	<b>2.459</b>	<b>11.987</b>	<b>1.473</b>	<b>7.618</b>	<b>8.391</b>	<b>35.959</b>	<b>373</b>	<b>1.641</b>



## del proprietario e titolo di godimento

		DI CUI IN AFFITTO O AD ALTRO TITOLO												Codice dei Comuni
ALTRO PROPRIETARIO		PERSONA FISICA		IMPRESE		COOPERATIVE EDILIZIE A PROPRIETÀ INDIVIDUALE E INDIVISA		STATO, REGIONI, PROVINCIE COMUNI, IACP		ENTI PREVIDENZIALI		ALTRO PROPRIETARIO		
Abitazioni	Stanze	Abitazioni	Stanze	Abitazioni	Stanze	Abitazioni	Stanze	Abitazioni	Stanze	Abitazioni	Stanze	Abitazioni	Stanze	
6	36	142	596	1	6	2	8	4	19	—	—	5	32	063
7	40	236	1.201	8	38	—	—	10	41	—	—	5	25	064
3	21	80	383	—	—	—	—	2	7	—	—	3	21	065
1	11	86	368	6	19	—	—	10	58	1	6	1	11	066
6	32	615	2.905	8	34	2	12	23	100	—	—	3	14	067
—	—	155	647	2	8	—	—	8	36	2	10	—	—	068
3	11	86	393	—	—	2	12	7	40	—	—	3	11	069
6	36	265	1.307	14	101	—	—	3	17	—	—	5	22	070
2	11	134	663	—	—	—	—	3	15	—	—	1	4	071
1	8	20	94	—	—	1	3	1	4	—	—	1	8	072
12	69	363	1.728	—	—	—	—	29	136	6	28	12	69	073
6	49	570	2.774	6	31	1	6	84	348	—	—	4	25	074
6	25	146	692	10	45	—	—	16	74	1	5	5	15	075
2	6	13	51	2	11	—	—	1	4	—	—	1	1	076
1	3	65	306	1	5	—	—	—	—	—	—	—	—	077
9	44	689	3.096	85	453	1	5	79	353	—	—	7	30	078
6	41	160	781	5	20	—	—	19	96	1	4	4	29	079
2	11	32	130	1	5	—	—	4	16	—	—	2	11	080
—	—	130	582	1	4	—	—	1	8	—	—	—	—	081
10	47	96	436	—	—	—	—	3	16	—	—	10	47	082
8	49	244	1.208	34	155	1	2	7	29	1	4	6	34	083
2	8	573	2.448	5	19	—	—	20	84	3	10	1	4	084
3	10	202	802	6	22	2	9	8	52	—	—	3	10	085
13	81	865	4.074	4	20	8	37	5	21	—	—	12	72	086
20	106	603	2.690	10	48	1	5	36	158	—	—	10	51	087
10	44	452	1.994	11	60	—	—	25	122	—	—	3	10	088
1	4	24	87	—	—	1	5	6	27	—	—	—	—	089
—	—	59	236	—	—	—	—	1	5	—	—	—	—	090
8	43	504	2.378	26	136	—	—	20	102	—	—	7	37	091
2	16	51	214	—	—	—	—	1	3	—	—	2	16	092
5	22	132	564	1	4	—	—	13	67	—	—	4	14	093
1	3	72	308	2	9	—	—	—	—	—	—	1	3	094
8	30	339	1.482	12	43	—	—	17	74	—	—	8	30	095
6	26	202	877	6	28	—	—	13	57	—	—	5	18	096
2	19	326	1.476	3	17	—	—	6	35	1	5	—	—	097
12	76	360	1.744	12	63	—	—	15	67	2	10	9	53	098
2	9	93	453	—	—	—	—	5	30	—	—	2	9	099
103	482	3.693	15.541	147	655	25	120	687	2.641	12	51	86	370	100
3	22	123	525	1	4	—	—	3	10	—	—	3	22	101
5	29	278	1.311	6	26	—	—	19	74	—	—	5	29	102
1	9	341	1.646	7	36	—	—	1	3	—	—	1	9	103
6	35	399	1.771	15	80	—	—	7	29	—	—	3	17	104
54	244	2.121	9.620	30	148	7	27	174	735	1	3	43	197	105
—	—	23	81	—	—	—	—	3	12	—	—	—	—	106
7	36	385	1.611	36	140	2	15	28	124	4	19	5	22	107
13	74	772	3.722	7	44	1	5	30	142	—	—	12	66	108
4	27	525	2.459	2	10	—	—	13	56	—	—	1	6	110
37	196	2.938	12.640	134	611	2	8	292	1.289	1	4	25	125	111
1	3	71	306	—	—	—	—	4	25	—	—	1	3	112
14	70	209	905	9	43	—	—	9	40	—	—	12	58	113
3	19	114	468	1	6	—	—	15	68	—	—	3	19	114
3	17	113	525	—	—	—	—	2	14	—	—	3	17	115
<b>358</b>	<b>1.696</b>	<b>16.581</b>	<b>72.764</b>	<b>622</b>	<b>2.872</b>	<b>105</b>	<b>524</b>	<b>2.733</b>	<b>10.975</b>	<b>203</b>	<b>816</b>	<b>280</b>	<b>1.290</b>	<b>116</b>
5	36	58	293	—	—	—	—	16	70	—	—	2	10	117
1	6	224	1.065	11	49	—	—	44	176	—	—	1	6	118
3	18	412	2.004	14	64	—	—	4	21	—	—	2	9	119
—	—	56	250	2	10	—	—	—	—	—	—	—	—	120
3	18	44	159	—	—	—	—	—	—	—	—	2	14	121
17	94	317	1.421	9	50	—	—	10	53	—	—	16	89	122
<b>1.619</b>	<b>8.309</b>	<b>65.747</b>	<b>294.454</b>	<b>2.170</b>	<b>10.304</b>	<b>310</b>	<b>1.507</b>	<b>6.617</b>	<b>27.599</b>	<b>304</b>	<b>1.301</b>	<b>1.336</b>	<b>6.559</b>	

Tav. 21 - Abitazioni non occupate per motivo della non occupazione

Codice dei Comuni	COMUNI	DISPONIBILI PER LA VENDITA O L'AFFITTO		UTILIZZABILI PER VACANZA		UTILIZZABILI PER LAVORO		ALTRI MOTIVI		TOTALE		di cui costruite dopo il 1971	
		Abitazioni	Stanze	Abitazioni	Stanze	Abitazioni	Stanze	Abitazioni	Stanze	Abitazioni	Stanze	Abitazioni	Stanze
001	AGUGLIARO	13	58	5	22	5	35	40	217	63	332	25	135
002	ALBETTONE	7	30	29	123	39	161	62	281	137	595	17	84
003	ALONTE	3	10	19	101	10	55	17	93	49	259	15	86
004	ALTAVILLA VICENTINA	92	307	14	43	24	69	170	442	300	861	114	405
005	ALTISSIMO	2	10	64	300	17	79	23	84	106	473	47	216
006	ARCUGNANO	62	305	178	889	47	195	136	583	423	1.972	134	699
007	ARSIERO	14	66	150	586	14	40	74	290	252	982	40	165
008	ARZIGNANO	168	666	50	229	69	277	344	1.433	631	2.605	165	779
009	ASIAGO	609	2.306	1.738	7.061	26	97	242	1.007	2.615	10.471	941	3.680
010	ASIGLIANO VENETO	11	63	5	14	—	—	13	72	29	149	12	74
011	BARBARANO VICENTINO	32	102	17	54	5	14	41	98	95	268	11	48
012	BASSANO DEL GRAPPA	519	2.309	231	1.058	133	507	526	2.349	1.409	6.223	568	2.497
013	BOLZANO VICENTINO	21	113	10	43	5	28	48	283	84	467	36	198
014	BREGANZE	52	253	15	82	9	33	86	411	162	779	76	382
015	BRENDOLA	37	150	83	344	31	124	108	441	259	1.059	48	235
016	BRESSANVIDO	8	36	2	11	2	14	41	209	53	270	21	113
017	BROGLIANO	28	139	39	175	29	100	69	243	165	657	58	267
018	CALDOGNO	65	317	8	35	7	31	137	674	217	1.057	144	724
019	CALTRANO	14	50	40	163	3	9	53	236	110	458	39	182
020	CALVENE	6	27	59	180	6	19	57	202	128	428	15	62
021	CAMISANO VICENTINO	103	501	12	66	16	87	132	681	263	1.335	165	828
022	CAMPIGLIA DEI BERICI	14	59	10	40	18	82	14	69	56	250	13	58
023	CAMPOLONGO SUL BRENTA	3	15	83	313	18	51	49	167	153	546	45	175
024	CARRE'	4	19	11	54	9	33	46	169	70	275	17	75
025	CARTIGLIANO	32	153	3	21	11	50	73	319	119	543	58	282
026	CASSOLA	146	646	49	233	21	99	92	411	308	1.389	116	553
027	CASTEGNERO	23	100	15	85	26	129	16	72	80	386	29	143
028	CASTELGOMBERTO	16	70	43	196	36	149	110	451	205	866	51	255
029	CHIAMPO	70	302	42	179	49	173	80	333	241	987	57	263
030	CHIUPPANO	9	42	11	47	4	18	36	146	60	253	13	62
031	CISMON DEL GRAPPA	29	92	289	1.000	26	87	49	174	393	1.353	79	274
032	COGOLLO DEL CENGIO	18	72	139	477	58	148	112	436	327	1.133	107	420
033	CONCO	101	360	1.192	3.770	27	110	143	518	1.463	4.758	768	2.365
034	CORNEDO VICENTINO	45	173	53	221	25	106	118	488	241	988	92	400
035	COSTABISSARA	28	134	15	79	2	11	45	242	90	466	47	251
036	CREAZZO	77	348	35	160	14	49	106	434	232	991	29	146
037	CRESPADORO	18	86	253	886	44	144	52	174	367	1.290	126	481
038	DUEVILLE	147	683	25	117	17	105	154	717	343	1.622	199	960
039	ENEGO	516	1.934	696	2.722	24	98	80	304	1.316	5.058	534	1.863
040	FARA VICENTINO	28	129	28	150	27	114	103	412	186	805	58	292
041	FOZA	27	101	253	985	12	64	23	86	315	1.236	139	549
042	GALLIO	592	2.066	1.764	6.473	9	33	49	209	2.414	8.781	1.852	6.481
043	GAMBELLARA	15	70	16	70	15	54	45	196	91	390	26	108
044	GAMBUGLIANO	2	10	45	161	6	19	28	113	81	303	37	149
045	GRANCONA	11	43	107	411	21	95	52	175	191	724	37	163
046	GRISIGNANO DI ZOCCO	28	132	2	10	5	27	52	300	87	469	43	242
047	GRUMOLO DELLE ABBADESSE	20	90	7	53	13	67	78	374	118	584	69	342
048	ISOLA VICENTINA	39	179	22	111	13	63	90	422	164	775	88	410
049	LAGHI	28	103	106	442	12	39	10	43	156	627	36	161
050	LASTE BASSE	12	67	103	428	4	35	4	24	123	554	46	178
051	LONGARE	67	293	37	209	33	177	39	195	176	874	83	410
052	LONIGO	162	742	86	415	52	227	176	793	476	2.177	170	818
053	LUGO DI VICENZA	25	109	31	125	23	83	39	161	118	478	34	148
054	LUSIANA	248	873	570	2.087	30	93	166	582	1.014	3.635	322	1.242
055	MALO	56	256	34	140	43	183	139	672	272	1.251	117	573
056	MARANO VICENTINO	23	101	10	46	2	10	85	396	120	553	55	278
057	MAROSTICA	115	530	145	576	69	260	293	1.303	622	2.669	155	722
058	MASON VICENTINO	34	140	18	83	28	110	76	342	156	675	73	314
059	MOLVENA	16	71	24	123	19	83	41	160	100	437	30	139
060	MONTEBELLO VICENTINO	37	164	50	203	65	256	143	583	295	1.206	69	335
061	MONTECCHIO MAGGIORE	186	773	36	149	30	129	198	856	450	1.907	153	659
062	MONTECCHIO PRECALCINO	11	54	14	70	2	3	58	266	85	393	27	154

## segue TAV. 21 — Abitazioni non occupate per motivo della non occupazione

Codice dei Comuni	COMUNI	DISPONIBILI PER LA VENDITA O L'AFFITTO		UTILIZZABILI PER VACANZA		UTILIZZABILI PER LAVORO		ALTRI MOTIVI		TOTALE		di cui costruite dopo il 1971	
		Abitazioni	Stanze	Abitazioni	Stanze	Abitazioni	Stanze	Abitazioni	Stanze	Abitazioni	Stanze	Abitazioni	Stanze
063	MONTE DI MALO	3	15	62	289	19	77	61	269	145	650	27	134
064	MONTEGALDA	6	27	6	45	10	49	46	232	68	353	32	155
065	MONTEGALDELLA	6	36	—	—	5	43	58	275	69	354	18	97
066	MONTEVIALE	20	69	18	97	10	34	28	136	76	336	29	124
067	MONTECELLO CONTE OTTO	152	734	41	235	3	13	94	516	290	1.498	246	1.279
068	MONTORSO VICENTINO	24	85	11	40	20	76	76	305	131	506	26	134
069	MOSSANO	61	305	21	116	22	87	34	149	138	657	40	210
070	MUSSOLENTE	51	235	38	198	8	34	70	336	167	803	79	435
071	NANTO	39	203	24	139	5	17	54	241	122	600	63	341
072	NOGAROLE VICENTINO	—	—	53	221	23	103	25	123	101	447	54	263
073	NOVE	17	69	2	9	—	—	10	68	29	146	12	60
074	NOVENTA VICENTINA	67	290	37	158	17	59	210	984	331	1.491	88	412
075	ORGIANO	29	139	24	118	12	60	64	313	129	630	35	161
076	PEDEMONTE	10	42	68	275	—	—	23	86	101	403	7	31
077	PIANEZZE	3	13	7	37	7	30	14	73	31	153	13	64
078	PIOVENE ROCCHETTE	50	227	69	265	17	72	126	562	262	1.126	100	438
079	POIANA MAGGIORE	119	579	13	57	61	288	190	920	383	1.844	228	1.123
080	POSINA	58	222	261	1.061	7	30	11	35	337	1.348	50	194
081	POVE DEL GRAPPA	6	43	80	333	10	39	40	195	136	610	43	203
082	POZZOLEONE	4	20	1	5	1	3	21	115	27	143	11	55
083	QUINTO VICENTINO	20	101	10	62	8	46	54	297	92	506	42	234
084	RECOARO TERME	150	643	441	1.541	62	228	301	1.189	954	3.601	256	811
085	ROANA	829	3.040	3.090	11.527	18	65	201	713	4.138	15.345	2.046	7.372
086	ROMANO D'EZZELINO	129	662	111	530	11	44	160	779	411	2.015	235	1.176
087	ROSA'	52	229	25	111	28	121	251	1.209	356	1.670	194	913
088	ROSSANO VENETO	25	135	9	46	10	51	35	174	79	406	19	106
089	ROTZO	67	281	168	697	1	5	30	139	266	1.122	136	554
090	SALCEDO	13	50	33	121	22	86	27	101	95	358	29	116
091	SANDRIGO	21	114	10	49	22	105	66	315	119	583	38	182
092	SAN GERMANO DEI BERICI	9	34	49	190	1	4	73	263	132	491	20	101
093	SAN NAZARIO	24	87	299	1.053	25	90	58	233	406	1.463	134	511
094	SAN PIETRO MUSSOLINO	30	122	13	50	8	26	58	229	109	427	51	226
095	SANTORSO	17	72	14	54	4	16	96	406	131	548	27	109
096	SAN VITO DI LEGUZZANO	19	77	10	38	4	17	44	252	77	384	20	97
097	SARCEDO	13	56	13	104	11	43	72	332	109	535	35	167
098	SAREGO	65	335	65	300	30	149	77	349	237	1.133	109	541
099	SCHIAVON	11	54	3	31	5	27	22	135	41	247	20	121
100	SCHIO	377	1.636	275	1.192	75	299	572	2.463	1.299	5.590	378	1.691
101	SOLAGNA	10	34	161	667	24	104	17	74	212	879	70	295
102	SOSSANO	17	84	23	87	13	72	58	273	111	516	47	223
103	SOVIZZO	61	285	18	88	6	21	89	429	174	823	74	404
104	TEZZE SUL BRENTA	33	152	23	98	5	23	88	446	149	719	106	533
105	THIENE	322	1.407	35	159	63	253	295	1.299	715	3.118	250	1.184
106	TONEZZA DEL CIMONE	331	991	1.041	2.994	7	21	34	112	1.413	4.118	847	2.262
107	TORREBELVICINO	6	18	35	113	8	27	62	237	111	395	20	86
108	TORRI DI QUARTESOLO	146	683	8	36	9	45	293	1.607	456	2.371	348	1.826
110	TRISSINO	45	231	37	144	35	137	124	582	241	1.094	109	510
111	VALDAGNO	133	543	241	1.016	57	205	577	2.219	1.008	3.983	229	993
112	VALDASTICO	22	95	188	744	1	4	43	178	254	1.021	19	76
113	VALLI DEL PASUBIO	32	128	344	1.400	33	132	216	904	625	2.564	160	657
114	VALSTAGNA	50	215	261	1.085	26	85	126	481	463	1.866	38	173
115	VELO D'ASTICO	17	75	119	518	9	39	115	468	260	1.100	48	213
116	VICENZA	1.554	6.518	290	1.260	213	837	1.875	8.401	3.932	17.016	891	3.645
117	VILLAGA	15	65	58	282	20	103	64	284	157	734	53	255
118	VILLAVERLA	22	103	7	32	11	61	98	504	138	700	69	355
119	ZANE'	19	104	3	15	9	43	70	344	101	506	41	232
120	ZERMEGHEDO	7	28	2	7	—	—	18	72	27	107	3	12
121	ZOVENCEDO	20	76	55	236	15	54	30	108	120	474	50	222
122	ZUGLIANO	17	80	6	30	14	52	102	459	139	621	35	179
	<b>TOTALE PROVINCIA</b>	<b>10.419</b>	<b>43.198</b>	<b>17.669</b>	<b>68.104</b>	<b>2.639</b>	<b>10.694</b>	<b>13.627</b>	<b>59.608</b>	<b>44.354</b>	<b>181.604</b>	<b>17.287</b>	<b>71.028</b>

TAV. 22 - Abitazioni non occupate per servizio installato

Codice dei Comuni	COMUNI	TOTALE ABITAZIONI	ABITAZIONI CHE DISPONGONO DI					ABITAZIONI CHE NON DISPONGONO DI				
			Acqua potabile	Gabinetto	Bagno	Elettricità	Riscaldamento	Acqua potabile	Gabinetto	Bagno	Elettricità	Riscaldamento
001	AGUGLIARO	63	54	51	30	49	25	8	12	31	14	38
002	ALBETTONE	137	101	89	45	115	62	36	47	84	21	71
003	ALONTE	49	47	45	27	48	45	2	4	20	1	4
004	ALTAVILLA VICENTINA	300	127	120	119	127	86	3	4	10	2	9
005	ALTISSIMO	106	94	83	56	101	99	12	23	50	4	7
006	ARCUGNANO	423	385	310	255	386	294	38	113	168	37	127
007	ARSIERO	252	236	204	102	231	209	11	35	132	20	30
008	ARZIGNANO	631	600	554	425	595	513	21	76	198	34	89
009	ASIAGO	2.615	2.585	2.540	2.407	2.579	2.478	9	60	175	14	89
010	ASIGLIANO VENETO	29	29	26	18	29	15	—	3	11	—	12
011	BARBARANO VICENTINO	95	22	19	18	22	19	—	2	3	—	1
012	BASSANO DEL GRAPPA	1.409	1.359	1.321	1.199	1.352	1.156	36	79	198	53	205
013	BOLZANO VICENTINO	84	79	79	70	81	70	3	5	14	3	14
014	BREGANZE	162	161	156	136	154	127	1	6	26	8	35
015	BRENDOLA	259	232	216	148	230	203	24	42	110	28	53
016	BRESSANVIDO	53	50	50	41	49	46	2	3	12	4	7
017	BROGLIANO	165	147	110	87	154	80	16	55	78	11	84
018	CALDOGNO	217	206	207	201	208	197	5	7	12	4	12
019	CALTRANO	110	108	90	66	105	97	2	20	44	5	13
020	CALVENE	128	119	95	45	115	113	8	32	82	13	13
021	CAMISANO VICENTINO	263	250	257	244	254	233	10	5	17	9	25
022	CAMPIGLIA DEI BERICI	56	50	44	25	53	29	5	11	29	3	22
023	CAMPOLONGO SUL BRENTA	153	137	114	82	107	127	8	38	67	45	25
024	CARRE'	70	65	53	39	62	42	3	15	28	6	26
025	CARTIGLIANO	119	114	102	95	110	99	5	16	22	9	20
026	CASSOLA	308	303	297	285	302	281	3	9	18	6	21
027	CASTEGNERO	80	73	65	52	72	50	5	13	25	4	25
028	CASTELGOMBERTO	205	182	136	95	181	112	23	69	109	23	93
029	CHIAMPO	241	237	206	146	236	193	3	34	94	3	39
030	CHIUPPANO	60	59	54	39	57	52	1	6	21	3	8
031	CISMON DEL GRAPPA	393	292	347	134	310	60	91	44	257	79	330
032	COGOLLO DEL CENGIO	327	288	260	106	150	123	38	67	219	177	199
033	CONCO	1.463	1.438	1.391	1.187	1.431	1.280	25	72	275	31	176
034	CORNEDO VICENTINO	241	229	216	185	231	204	10	24	48	10	35
035	COSTABISSARA	90	86	85	81	88	84	—	3	7	—	1
036	CREAZZO	232	80	68	59	89	63	3	12	20	1	11
037	CRESPADORO	367	312	223	165	347	293	53	144	174	20	74
038	DUEVILLE	343	336	326	294	332	293	6	17	49	11	47
039	ENEGO	1.316	1.286	1.225	923	1.245	1.147	24	89	388	69	155
040	FARA VICENTINO	186	142	115	82	154	69	44	71	103	32	115
041	FOZA	315	300	266	211	293	281	5	42	97	17	16
042	GALLIO	2.414	2.386	2.371	2.274	2.400	2.330	12	38	129	11	34
043	GAMBELLARA	91	85	63	52	83	55	6	28	38	8	36
044	GAMBUGLIANO	81	77	63	46	76	42	4	17	8	3	38
045	GRANCONA	191	186	136	97	187	134	5	55	94	4	57
046	GRISIGNANO DI ZOCCO	87	86	86	82	86	77	1	1	5	1	8
047	GRUMOLO DELLE ABBADESSE	118	102	105	92	109	94	7	5	18	3	15
048	ISOLA VICENTINA	164	160	154	131	157	151	3	9	33	5	11
049	LAGHI	156	154	134	81	140	143	1	22	75	16	11
050	LASTEBASSE	123	121	122	78	107	119	2	1	43	16	3
051	LONGARE	176	168	164	148	162	148	7	12	28	14	25
052	LONIGO	476	436	413	326	449	354	27	46	119	23	96
053	LUGO DI VICENZA	118	115	84	75	113	74	3	34	42	5	42
054	LUSIANA	1.014	976	868	656	972	795	37	145	352	42	219
055	MALO	272	256	243	193	258	217	14	27	75	11	50
056	MARANO VICENTINO	120	116	103	94	117	95	1	16	25	3	23
057	MAROSTICA	622	593	538	378	589	418	29	84	243	32	191
058	MASON VICENTINO	156	146	126	98	122	81	8	27	54	32	54
059	MOLVENA	100	90	71	49	87	59	9	29	51	13	37
060	MONTEBELLO VICENTINO	295	263	234	177	281	224	32	61	118	14	63
061	MONTECCHIO MAGGIORE	450	438	417	371	434	369	8	29	72	12	66
062	MONTECCHIO PRECALCINO	85	70	63	49	72	44	13	18	30	12	37

## segue TAV. 22 — Abitazioni non occupate per servizio installato


Codice dei Comuni	COMUNI	TOTALE ABITAZIONI	ABITAZIONI CHE DISPONGONO DI					ABITAZIONI CHE NON DISPONGONO DI				
			Acqua potabile	Gabinetto	Bagno	Elettricità	Riscaldamento	Acqua potabile	Gabinetto	Bagno	Elettricità	Riscaldamento
063	MONTE DI MALO	145	128	106	72	135	82	17	39	71	10	57
064	MONTEGALDA	68	60	59	48	61	49	5	7	15	5	14
065	MONTEGALDELLA	69	62	52	34	62	42	5	16	34	6	20
066	MONTEVIALE	76	71	67	59	74	56	3	8	15	2	18
067	MONTICELLO CONTE OTTO	290	287	286	277	256	277	2	4	13	34	9
068	MONTORSO VICENTINO	131	123	85	52	121	64	7	46	79	10	66
069	MOSSANO	138	124	91	64	131	102	11	43	68	7	33
070	MUSSOLENTE	167	165	152	137	160	125	1	15	29	7	40
071	NANTO	122	116	112	84	117	113	6	10	38	5	7
072	NOGAROLE VICENTINO	101	78	99	56	93	41	23	2	45	8	60
073	NOVE	29	29	28	27	28	26	—	1	2	—	2
074	NOVENTA VICENTINA	331	244	227	198	257	54	30	45	72	17	40
075	ORGIANO	129	118	97	71	120	86	11	32	56	9	42
076	PEDEMONTE	101	100	92	68	99	86	1	9	33	2	14
077	PIANEZZE	31	30	27	22	30	20	1	4	9	1	10
078	PIOVENE ROCCHETTE	262	254	252	193	220	221	7	10	69	41	40
079	POIANA MAGGIORE	383	316	327	260	342	282	62	51	115	35	87
080	POSINA	337	333	267	197	319	302	2	70	140	18	34
081	POVE DEL GRAPPA	136	131	117	95	132	108	4	18	40	4	21
082	POZZOLEONE	27	27	26	22	27	20	—	1	5	—	7
083	QUINTO VICENTINO	92	90	89	88	91	75	2	2	3	1	15
084	RECOARO TERME	954	913	873	612	921	760	36	80	340	31	189
085	ROANA	4.138	4.057	4.023	3.770	4.066	3.934	13	63	290	18	113
086	ROMANO D'EZCELINO	411	384	385	349	385	348	23	25	54	26	57
087	ROSA'	356	329	312	284	311	267	17	34	53	34	71
088	ROSSANO VENETO	79	77	71	62	76	55	—	6	13	1	21
089	ROTZO	266	260	260	228	256	198	2	4	35	9	60
090	SALCEDO	95	85	62	44	81	60	7	32	50	13	32
091	SANDRIGO	119	103	100	75	107	73	16	18	43	12	46
092	SAN GERMANO DEI BERICI	132	118	66	57	125	107	11	63	65	5	23
093	SAN NAZARIO	406	403	349	224	325	320	1	56	182	81	85
094	SAN PIETRO MUSSOLINO	109	97	86	68	89	57	9	21	38	20	52
095	SANTORSO	131	120	103	79	121	80	10	28	50	10	45
096	SAN VITO DI LEGUZZANO	77	71	62	43	71	50	2	12	31	4	25
097	SARCEDO	109	107	95	68	103	73	2	14	41	6	32
098	SAREGO	237	227	213	180	232	216	7	22	54	4	17
099	SCHIAVON	41	34	37	29	39	31	5	3	10	1	9
100	SCHIO	1.299	1.274	1.234	903	1.253	1.057	20	64	388	45	232
101	SOLAGNA	212	183	187	119	193	189	20	21	72	16	19
102	SOSSANO	111	105	100	86	99	88	6	10	24	11	20
103	SOVIZZO	174	163	163	126	150	149	6	9	45	18	19
104	TEZZE SUL BRENTA	149	145	144	138	140	103	3	4	10	8	24
105	THIENE	715	698	686	560	699	612	11	23	145	9	84
106	TONEZZA DEL CIMONE	1.413	1.409	1.383	1.311	1.407	1.212	—	22	79	1	185
107	TORREBELVICINO	111	104	79	46	95	44	7	31	64	15	52
108	TORRI DI QUARTESOLO	456	451	451	442	449	442	3	4	13	5	11
110	TRISSINO	241	225	205	172	228	194	14	36	69	12	42
111	VALDAGNO	1.008	925	836	621	940	792	79	168	366	65	196
112	VALDASTICO	254	249	227	155	247	246	5	27	96	7	8
113	VALLI DEL PASUBIO	625	604	536	294	579	326	20	89	331	46	294
114	VALSTAGNA	463	411	354	224	406	326	52	109	239	57	137
115	VELO D'ASTICO	260	238	175	123	248	159	22	85	137	12	100
116	VICENZA	3.932	3.861	3.871	3.480	3.866	3.548	41	48	404	45	265
117	VILLAGA	157	150	122	100	153	117	6	34	53	2	34
118	VILLAVERLA	138	129	122	104	124	110	9	16	34	14	28
119	ZANE'	101	97	93	74	97	78	3	8	27	4	23
120	ZERMEGHEDO	27	25	22	16	24	25	2	5	11	3	2
121	ZOVENCEDO	120	114	86	79	113	91	5	34	41	6	29
122	ZUGLIANO	139	129	124	94	125	97	5	10	40	12	33
	<b>TOTALE PROVINCIA</b>	<b>44.354</b>	<b>41.984</b>	<b>39.728</b>	<b>33.134</b>	<b>41.653</b>	<b>35.937</b>	<b>1.531</b>	<b>3.904</b>	<b>10.165</b>	<b>2.024</b>	<b>6.842</b>

Tav. 23 - Abitazioni non occupate per figura giuridica del proprietario

Codice dei Comuni	COMUNI	PERSONA FISICA		IMPRESE		COOPERATIVE EDILIZIE A PROPRIETÀ INDIVIDUALE E INDIVISA		STATO, REGIONI PROVINCE, COMUNI, IACP		ENTI PREVIDENZIALI		ALTRO PROPRIETARIO	
		Abitazioni	Stanze	Abitazioni	Stanze	Abitazioni	Stanze	Abitazioni	Stanze	Abitazioni	Stanze	Abitazioni	Stanze
001	AGUGLIARO	61	321	—	—	1	6	—	—	—	—	1	5
002	ALBETTONI	121	506	6	31	5	23	2	4	—	—	3	31
003	ALONTE	49	259	—	—	—	—	—	—	—	—	—	—
004	ALTAVILLA VICENTINA	259	694	37	160	—	—	4	7	—	—	—	—
005	ALTISSIMO	105	463	—	—	—	—	1	10	—	—	—	—
006	ARCUGNANO	417	1.946	3	11	—	—	1	6	—	—	2	9
007	ARSIERO	245	954	5	23	—	—	—	—	—	—	2	5
008	ARZIGNANO	560	2.302	52	208	2	14	7	40	—	—	10	41
009	ASIAGO	2.495	10.066	87	262	16	67	8	39	—	—	9	37
010	ASIGLIANO VENETO	29	149	—	—	—	—	—	—	—	—	—	—
011	BARBARANO VICENTINO	90	257	—	—	—	—	3	7	—	—	2	4
012	BASSANO DEL GRAPPA	1.273	5.656	74	308	16	74	41	159	—	—	5	26
013	BOLZANO VICENTINO	80	445	1	12	—	—	1	4	—	—	2	6
014	BREGANZE	152	725	7	38	—	—	1	6	—	—	2	10
015	BRENDOLA	251	1.026	6	26	—	—	2	7	—	—	—	—
016	BRESSANVIDO	51	258	—	—	—	—	1	7	—	—	1	5
017	BROGLIANO	161	633	1	10	—	—	2	9	—	—	1	5
018	CALDOGNO	215	1.049	2	8	—	—	—	—	—	—	—	—
019	CALTRANO	106	446	2	6	—	—	—	—	—	—	2	6
020	CALVENE	123	405	1	4	1	4	3	15	—	—	—	—
021	CAMISANO VICENTINO	256	1.309	6	23	—	—	1	3	—	—	—	—
022	CAMPIGLIA DEI BERICI	56	250	—	—	—	—	—	—	—	—	—	—
023	CAMPOLONGO SUL BRENTA	136	491	—	—	—	—	16	50	—	—	1	5
024	CARRE'	66	252	1	4	—	—	—	—	—	—	3	19
025	CARTIGLIANO	101	456	—	—	14	70	2	10	—	—	2	7
026	CASSOLA	294	1.343	11	35	—	—	2	8	—	—	1	3
027	CASTEGNERO	72	356	8	30	—	—	—	—	—	—	—	—
028	CASTELGOMBERTO	201	843	1	7	—	—	3	16	—	—	—	—
029	CHIAMPO	238	971	2	10	—	—	1	6	—	—	—	—
030	CHIUPPANO	58	242	1	6	—	—	1	5	—	—	—	—
031	CISMON DEL GRAPPA	380	1.305	1	6	—	—	8	22	—	—	4	20
032	COGOLLO DEL CENGIO	322	1.118	1	1	2	6	1	5	—	—	1	3
033	CONCO	1.456	4.727	2	6	—	—	4	22	—	—	1	3
034	CORNEDO VICENTINO	229	933	7	30	1	5	2	10	—	—	2	10
035	COSTABISSARA	82	429	2	14	—	—	1	4	—	—	5	19
036	CREAZZO	229	977	—	—	—	—	1	4	—	—	2	10
037	CRESPADORO	354	1.228	—	—	—	—	3	11	—	—	10	51
038	DUEVILLE	272	1.295	67	306	—	—	3	15	—	—	1	6
039	ENEGO	1.188	4.460	25	77	89	431	12	80	—	—	2	10
040	FARA VICENTINO	185	802	—	—	—	—	—	—	—	—	1	3
041	FOZA	305	1.182	—	—	—	—	10	54	—	—	—	—
042	GALLIO	2.304	8.463	107	303	2	9	—	—	—	—	1	6
043	GAMBELLARA	83	340	3	18	—	—	3	26	1	4	1	2
044	GAMBUGLIANO	75	268	—	—	—	—	4	23	—	—	2	12
045	GRANCONA	183	690	1	8	—	—	3	11	—	—	4	15
046	GRISIGNANO DI ZOCCO	78	432	1	4	—	—	5	21	—	—	3	12
047	GRUMOLO DELLE ABBADESSE	115	546	1	5	—	—	—	—	—	—	2	33
048	ISOLA VICENTINA	156	739	7	33	—	—	—	—	—	—	1	3
049	LAGHI	156	627	—	—	—	—	—	—	—	—	—	—
050	LASTE BASSE	118	522	—	—	—	—	2	9	—	—	3	23
051	LONGARE	134	688	41	184	—	—	1	2	—	—	—	—
052	LONIGO	440	2.002	11	67	—	—	16	66	—	—	9	42
053	LUGO DI VICENZA	104	411	4	19	—	—	7	32	1	4	2	12
054	LUSIANA	995	3.540	10	40	—	—	4	33	—	—	5	22
055	MALO	246	1.134	17	79	1	6	1	5	—	—	7	27
056	MARANO VICENTINO	116	538	—	—	—	—	4	15	—	—	—	—
057	MAROSTICA	603	2.594	8	34	—	—	8	30	—	—	3	11
058	MASON VICENTINO	149	641	2	10	—	—	1	10	—	—	4	14
059	MOLVENA	99	433	1	4	—	—	—	—	—	—	—	—
060	MONTEBELLO VICENTINO	273	1.111	6	37	1	2	2	10	—	—	13	46
061	MONTECCHIO MAGGIORE	395	1.724	43	129	5	25	7	29	—	—	—	—
062	MONTECCHIO PRECALCINO	82	375	—	—	1	6	1	8	—	—	1	4

## segue TAV. 23 — Abitazioni non occupate per figura giuridica del proprietario

Codice dei Comuni	COMUNI	PERSONA FISICA		IMPRESE		COOPERATIVE EDILIZIE A PROPRIETÀ INDIVIDUALE E INDIVISA		STATO, REGIONI PROVINCE, COMUNI, IACP		ENTI PREVIDENZIALI		ALTRO PROPRIETARIO	
		Abitazioni	Stanze	Abitazioni	Stanze	Abitazioni	Stanze	Abitazioni	Stanze	Abitazioni	Stanze	Abitazioni	Stanze
063	MONTE DI MALO	134	583	2	19	6	25	1	3	—	—	2	20
064	MONTEGALDA	64	325	—	—	—	—	2	9	—	—	2	19
065	MONTEGALDELLA	69	354	—	—	—	—	—	—	—	—	—	—
066	MONTEVIALE	62	280	11	30	1	15	—	—	—	—	2	11
067	MONTICELLO CONTE OTTO	186	982	89	416	12	84	2	10	—	—	1	6
068	MONTORSO VICENTINO	125	478	—	—	—	—	5	25	—	—	1	3
069	MOSSANO	134	636	—	—	—	—	3	15	—	—	1	6
070	MUSSOLENTE	162	777	5	26	—	—	—	—	—	—	—	—
071	NANTO	121	595	—	—	—	—	1	5	—	—	—	—
072	NOGAROLE VICENTINO	100	442	—	—	—	—	—	—	—	—	1	5
073	NOVE	28	142	—	—	—	—	—	—	—	—	1	4
074	NOVENTA VICENTINA	311	1.412	1	1	14	58	4	18	—	—	1	2
075	ORGIANO	127	622	1	4	—	—	1	4	—	—	—	—
076	PEDEMONTE	100	396	—	—	—	—	—	—	—	—	1	7
077	PIANEZZE	31	153	—	—	—	—	—	—	—	—	—	—
078	PIOVENE ROCCHETTE	225	965	30	126	—	—	5	25	—	—	2	10
079	POIANA MAGGIORE	348	1.687	31	138	—	—	1	5	—	—	3	14
080	POSINA	335	1.322	—	—	—	—	2	26	—	—	—	—
081	POVE DEL GRAPPA	136	610	—	—	—	—	—	—	—	—	—	—
082	POZZOLEONE	26	136	—	—	—	—	—	—	—	—	1	7
083	QUINTO VICENTINO	91	501	—	—	—	—	—	—	—	—	1	5
084	RECOARO TERME	947	3.570	6	29	—	—	—	—	—	—	1	2
085	ROANA	4.064	15.073	57	190	2	24	7	23	—	—	8	35
086	ROMANO D'EZZELINO	408	2.005	1	5	—	—	—	—	—	—	2	5
087	ROSA'	348	1.622	2	15	—	—	2	10	—	—	4	23
088	ROSSANO VENETO	75	385	1	6	—	—	3	15	—	—	—	—
089	ROTZO	236	1.012	18	54	—	—	10	50	—	—	2	6
090	SALCEDO	95	358	—	—	—	—	—	—	—	—	—	—
091	SANDRIGO	115	565	3	16	—	—	—	—	—	—	1	2
092	SAN GERMANO DEI BERICI	130	484	1	4	—	—	—	—	—	—	1	3
093	SAN NAZARIO	398	1.433	—	—	—	—	7	26	—	—	1	4
094	SAN PIETRO MUSSOLINO	109	427	—	—	—	—	—	—	—	—	—	—
095	SANTORSO	125	509	2	4	—	—	3	22	—	—	1	13
096	SAN VITO DI LEGUZZANO	74	369	1	4	—	—	—	—	—	—	2	11
097	SARCEDO	108	531	1	4	—	—	—	—	—	—	—	—
098	SAREGO	217	1.029	17	89	—	—	—	—	1	7	2	8
099	SCHIAVON	40	242	1	5	—	—	—	—	—	—	—	—
100	SCHIO	1.159	4.912	102	480	2	11	23	112	—	—	13	75
101	SOLAGNA	204	823	3	18	1	5	—	—	—	—	4	33
102	SOSSANO	98	453	7	36	2	11	4	16	—	—	—	—
103	SOVIZZO	171	808	—	—	—	—	—	—	—	—	3	15
104	TEZZE SUL BRENTA	148	714	—	—	—	—	—	—	—	—	1	5
105	THIENE	630	2.746	55	240	—	—	17	65	—	—	13	67
106	TONEZZA DEL CIMONE	1.396	4.062	14	42	—	—	3	14	—	—	—	—
107	TORREBELVICINO	109	377	1	10	—	—	—	—	—	—	1	8
108	TORRI DI QUARTESOLO	443	2.309	—	—	—	—	3	12	—	—	10	50
110	TRISSINO	232	1.026	7	33	—	—	1	4	—	—	1	31
111	VALDAGNO	981	3.851	7	30	12	66	6	23	—	—	2	13
112	VALDASTICO	252	1.014	—	—	—	—	1	3	—	—	1	4
113	VALLI DEL PASUBIO	598	2.406	2	7	—	—	6	76	—	—	19	75
114	VALSTAGNA	450	1.801	—	—	—	—	8	43	—	—	5	22
115	VELO D'ASTICO	254	1.055	1	15	—	—	3	16	—	—	2	14
116	VICENZA	3.189	13.371	162	631	19	91	117	458	11	45	434	2.420
117	VILLAGA	150	705	—	—	—	—	5	26	—	—	2	3
118	VILLAVERLA	135	683	2	9	—	—	—	—	—	—	1	8
119	ZANE'	81	392	5	24	—	—	1	7	—	—	14	83
120	ZERMEGHEDO	27	107	—	—	—	—	—	—	—	—	—	—
121	ZOVENCEDO	118	466	—	—	—	—	—	—	—	—	2	8
122	ZUGLIANO	138	617	1	4	—	—	—	—	—	—	—	—
	<b>TOTALE PROVINCIA</b>	<b>41.594</b>	<b>169.057</b>	<b>1.332</b>	<b>5.400</b>	<b>228</b>	<b>1.138</b>	<b>474</b>	<b>2.141</b>	<b>14</b>	<b>60</b>	<b>712</b>	<b>3.808</b>





parte seconda  
dati provinciali

TAV. 1 — Popolazione residente per singolo anno di età, sesso e stato civile

ETÀ (anni)	MASCHI						FEMMINE					
	CELIBI	CONIUGATI	VEDOVI	SEPARATI LEGALMENTE	DIVORZIATI	TOTALE	NUBILI	CONIUGATE	VEDOVE	SEPARATE LEGALMENTE	DIVORZIATE	TOTALE
0	3.992	—	—	—	—	3.992	3.745	—	—	—	—	3.745
1	3.983	—	—	—	—	3.983	3.801	—	—	—	—	3.801
2	4.063	—	—	—	—	4.063	4.059	—	—	—	—	4.059
3	4.585	—	—	—	—	4.585	4.320	—	—	—	—	4.320
4	4.836	—	—	—	—	4.836	4.635	—	—	—	—	4.635
meno di 5	21.459	—	—	—	—	21.459	20.560	—	—	—	—	20.560
5	4.942	—	—	—	—	4.942	4.680	—	—	—	—	4.680
6	5.340	—	—	—	—	5.340	5.223	—	—	—	—	5.223
7	5.792	—	—	—	—	5.792	5.423	—	—	—	—	5.423
8	5.818	—	—	—	—	5.818	5.550	—	—	—	—	5.550
9	5.841	—	—	—	—	5.841	5.696	—	—	—	—	5.696
5 - 9	27.733	—	—	—	—	27.733	26.572	—	—	—	—	26.572
10	6.196	—	—	—	—	6.196	6.013	—	—	—	—	6.013
11	6.138	—	—	—	—	6.138	5.767	—	—	—	—	5.767
12	6.275	—	—	—	—	6.275	6.133	—	—	—	—	6.133
13	6.440	—	—	—	—	6.440	6.111	—	—	—	—	6.111
14	6.616	—	—	—	—	6.616	6.233	—	—	—	—	6.233
10 - 14	31.665	—	—	—	—	31.665	30.257	—	—	—	—	30.257
15	6.734	—	—	—	—	6.734	6.508	—	—	—	—	6.508
16	6.792	25	—	2	—	6.819	6.499	37	1	—	—	6.537
17	6.646	20	2	1	—	6.669	6.567	82	2	1	—	6.652
18	6.252	31	—	1	—	6.284	5.917	256	2	—	—	6.175
19	6.099	46	—	—	—	6.145	5.231	692	1	4	—	5.928
15 - 19	32.523	122	2	4	—	32.651	30.722	1.067	6	5	—	31.800
20	5.803	123	1	1	—	5.928	4.412	1.355	3	8	—	5.778
21	5.545	298	—	3	—	5.846	3.673	1.952	4	19	—	5.648
22	5.070	603	1	4	—	5.678	2.845	2.633	5	14	—	5.497
23	4.156	1.090	—	7	—	5.253	2.052	2.955	8	45	1	5.061
24	3.655	1.640	—	13	—	5.308	1.697	3.214	4	59	2	4.976
20 - 24	24.229	3.754	2	28	—	28.013	14.679	12.109	24	145	3	26.960
25	2.952	2.167	1	18	—	5.138	1.271	3.728	8	63	3	5.073
26	2.408	2.721	—	30	2	5.161	1.050	3.829	14	62	1	4.956
27	2.034	3.008	—	36	1	5.079	797	3.974	16	58	3	4.848
28	1.663	3.274	2	57	1	4.997	680	4.113	14	65	6	4.878
29	1.384	3.638	2	48	6	5.078	583	4.094	23	76	7	4.783
25 - 29	10.441	14.808	5	189	10	25.453	4.381	19.738	75	324	20	24.538
30	1.248	3.931	7	70	3	5.259	527	4.295	26	78	7	4.933
31	1.152	4.215	4	69	2	5.442	479	4.531	15	85	6	5.116
32	1.034	4.302	8	83	12	5.439	496	4.637	51	69	11	5.264
33	951	4.545	8	76	9	5.589	503	4.719	41	86	10	5.359
34	812	4.420	9	78	8	5.327	444	4.610	61	73	21	5.209
30 - 34	5.197	21.413	36	376	34	27.056	2.449	22.792	194	391	55	25.881
35	801	4.826	8	68	12	5.715	484	5.030	70	78	25	5.687
36	593	3.496	7	68	8	4.172	317	3.641	67	60	17	4.102
37	661	4.339	10	60	11	5.081	381	4.450	79	71	23	5.004
38	642	4.291	25	66	12	5.036	393	4.507	113	71	21	5.105
39	614	4.132	19	64	11	4.840	381	4.187	102	69	18	4.757
35 - 39	3.311	21.084	69	326	54	24.844	1.956	21.815	431	349	104	24.655
40	599	4.513	21	66	18	5.217	381	4.563	120	62	20	5.146
41	598	4.621	23	62	18	5.322	367	4.623	182	60	24	5.256
42	626	4.559	19	53	23	5.280	377	4.402	178	66	23	5.046
43	561	4.445	24	44	14	5.088	412	4.328	195	53	24	5.012
44	511	3.987	31	51	22	4.602	377	3.922	224	47	14	4.584
40 - 44	2.895	22.125	118	276	95	25.509	1.914	21.838	899	288	105	25.044

## segue TAV. 1 — Popolazione residente per singolo anno di età, sesso e stato civile

ETÀ (anni)	MASCHI						FEMMINE					
	CELIBI	CONIUGATI	VEDOVI	SEPARATI LEGALMENTE	DIVORZIATI	TOTALE	NUBILI	CONIUGATE	VEDOVE	SEPARATE LEGALMENTE	DIVORZIATE	TOTALE
45	498	3.887	38	49	11	4.483	396	3.933	221	46	13	4.609
46	506	3.951	31	38	7	4.533	392	3.780	282	41	19	4.514
47	546	3.892	46	47	7	4.538	421	3.662	316	41	19	4.459
48	472	3.576	33	40	16	4.137	425	3.467	322	47	20	4.281
49	496	3.747	53	45	14	4.355	450	3.437	374	46	19	4.326
<b>45 - 49</b>	<b>2.518</b>	<b>19.053</b>	<b>201</b>	<b>219</b>	<b>55</b>	<b>22.046</b>	<b>2.084</b>	<b>18.279</b>	<b>1.515</b>	<b>221</b>	<b>90</b>	<b>22.189</b>
50	457	3.726	56	38	9	4.286	464	3.512	392	30	12	4.410
51	480	3.808	55	33	16	4.392	441	3.434	459	26	22	4.382
52	426	3.583	72	34	9	4.124	463	3.329	496	24	18	4.330
53	414	3.644	67	37	9	4.171	525	3.303	552	16	13	4.409
54	399	3.591	92	26	7	4.115	571	3.338	606	30	11	4.556
<b>50 - 54</b>	<b>2.176</b>	<b>18.352</b>	<b>342</b>	<b>168</b>	<b>50</b>	<b>21.088</b>	<b>2.464</b>	<b>16.916</b>	<b>2.505</b>	<b>126</b>	<b>76</b>	<b>22.087</b>
55	413	3.516	69	26	16	4.040	591	3.223	692	26	18	4.550
56	404	3.419	78	22	18	3.941	611	3.144	729	15	24	4.523
57	393	3.433	92	26	16	3.960	633	3.001	781	27	14	4.456
58	356	3.350	87	34	11	3.838	576	2.973	851	24	17	4.441
59	320	3.095	100	24	10	3.549	624	2.851	966	17	16	4.474
<b>55 - 59</b>	<b>1.886</b>	<b>16.813</b>	<b>426</b>	<b>132</b>	<b>71</b>	<b>19.328</b>	<b>3.035</b>	<b>15.192</b>	<b>4.019</b>	<b>109</b>	<b>89</b>	<b>22.444</b>
60	263	2.886	142	23	8	3.322	588	2.571	1.022	15	10	4.206
61	282	2.982	148	21	14	3.447	573	2.618	1.167	18	12	4.388
62	148	1.804	83	11	7	2.053	344	1.453	727	13	8	2.545
63	130	1.531	73	15	2	1.751	325	1.170	679	15	12	2.201
64	141	1.568	107	15	8	1.839	317	1.191	688	12	6	2.214
<b>60 - 64</b>	<b>964</b>	<b>10.771</b>	<b>553</b>	<b>85</b>	<b>39</b>	<b>12.412</b>	<b>2.147</b>	<b>9.003</b>	<b>4.283</b>	<b>73</b>	<b>48</b>	<b>15.554</b>
65	188	1.956	144	17	9	2.314	402	1.486	998	7	5	2.898
66	197	2.431	168	14	5	2.815	520	1.751	1.343	17	4	3.635
67	205	2.461	208	9	5	2.888	578	1.732	1.399	10	8	3.727
68	227	2.328	230	18	13	2.816	559	1.758	1.512	10	5	3.844
69	221	2.229	246	10	6	2.712	578	1.617	1.487	10	3	3.695
<b>65 - 69</b>	<b>1.038</b>	<b>11.405</b>	<b>996</b>	<b>68</b>	<b>38</b>	<b>13.545</b>	<b>2.637</b>	<b>8.344</b>	<b>6.739</b>	<b>54</b>	<b>25</b>	<b>17.799</b>
70	202	2.098	236	20	13	2.569	551	1.338	1.586	13	3	3.491
71	200	1.906	290	7	3	2.406	544	1.138	1.619	9	5	3.315
72	160	1.749	315	8	2	2.234	557	1.063	1.630	6	4	3.260
73	157	1.427	267	7	3	1.861	484	908	1.589	6	2	2.989
74	145	1.304	287	8	2	1.746	492	777	1.505	12	1	2.787
<b>70 - 74</b>	<b>864</b>	<b>8.484</b>	<b>1.395</b>	<b>50</b>	<b>23</b>	<b>10.816</b>	<b>2.628</b>	<b>5.224</b>	<b>7.929</b>	<b>46</b>	<b>15</b>	<b>15.842</b>
75	107	1.134	320	11	2	1.574	433	626	1.478	3	—	2.540
76	114	840	259	6	2	1.221	391	509	1.292	3	4	2.199
77	77	772	249	6	2	1.106	427	434	1.357	2	2	2.222
78	93	727	268	3	—	1.091	340	365	1.257	1	1	1.964
79	78	542	241	—	—	861	338	251	1.240	1	4	1.834
<b>75 - 79</b>	<b>469</b>	<b>4.015</b>	<b>1.337</b>	<b>26</b>	<b>6</b>	<b>5.853</b>	<b>1.929</b>	<b>2.185</b>	<b>6.624</b>	<b>10</b>	<b>11</b>	<b>10.759</b>
<b>80 - 84</b>	<b>203</b>	<b>1.504</b>	<b>1.000</b>	<b>3</b>	<b>—</b>	<b>2.710</b>	<b>1.161</b>	<b>622</b>	<b>4.657</b>	<b>7</b>	<b>3</b>	<b>6.450</b>
<b>85 - 89</b>	<b>63</b>	<b>399</b>	<b>523</b>	<b>2</b>	<b>—</b>	<b>987</b>	<b>531</b>	<b>130</b>	<b>2.094</b>	<b>1</b>	<b>—</b>	<b>2.756</b>
<b>90 - 94</b>	<b>12</b>	<b>62</b>	<b>174</b>	<b>—</b>	<b>—</b>	<b>248</b>	<b>132</b>	<b>15</b>	<b>557</b>	<b>—</b>	<b>—</b>	<b>704</b>
<b>95 - 99</b>	<b>3</b>	<b>7</b>	<b>28</b>	<b>—</b>	<b>1</b>	<b>39</b>	<b>14</b>	<b>—</b>	<b>84</b>	<b>—</b>	<b>1</b>	<b>99</b>
<b>100 E PIU'</b>	<b>—</b>	<b>—</b>	<b>2</b>	<b>—</b>	<b>—</b>	<b>2</b>	<b>1</b>	<b>—</b>	<b>10</b>	<b>—</b>	<b>—</b>	<b>11</b>
<b>TOTALE</b>	<b>169.649</b>	<b>174.171</b>	<b>7.209</b>	<b>1.952</b>	<b>476</b>	<b>353.457</b>	<b>152.253</b>	<b>175.269</b>	<b>42.645</b>	<b>2.149</b>	<b>645</b>	<b>372.961</b>

**TAV. 2 - Popolazione presente per singolo anno di età, sesso e stato civile**

ETÀ (anni)	MASCHI						FEMMINE					
	CELIBI	CONIUGATI	VEDOVI	SEPARATI LEGALMENTE	DIVORZIATI	TOTALE	NUBILI	CONIUGATE	VEDOVE	SEPARATE LEGALMENTE	DIVORZIATE	TOTALE
0	4.055	—	—	—	—	4.055	3.802	—	—	—	—	3.802
1	4.026	—	—	—	—	4.026	3.850	—	—	—	—	3.850
2	4.104	—	—	—	—	4.104	4.087	—	—	—	—	4.087
3	4.623	—	—	—	—	4.623	4.358	—	—	—	—	4.358
4	4.865	—	—	—	—	4.865	4.652	—	—	—	—	4.652
<b>meno di 5</b>	<b>21.673</b>	—	—	—	—	<b>21.673</b>	<b>20.749</b>	—	—	—	—	<b>20.749</b>
5	4.963	—	—	—	—	4.963	4.712	—	—	—	—	4.712
6	5.353	—	—	—	—	5.353	5.254	—	—	—	—	5.254
7	5.794	—	—	—	—	5.794	5.437	—	—	—	—	5.437
8	5.849	—	—	—	—	5.849	5.576	—	—	—	—	5.576
9	5.865	—	—	—	—	5.865	5.704	—	—	—	—	5.704
<b>5 - 9</b>	<b>27.824</b>	—	—	—	—	<b>27.824</b>	<b>26.683</b>	—	—	—	—	<b>26.683</b>
10	6.218	—	—	—	—	6.218	6.020	—	—	—	—	6.020
11	6.242	—	—	—	—	6.242	5.788	—	—	—	—	5.788
12	6.346	—	—	—	—	6.346	6.155	—	—	—	—	6.155
13	6.479	—	—	—	—	6.479	6.132	—	—	—	—	6.132
14	6.653	—	—	—	—	6.653	6.238	—	—	—	—	6.238
<b>10 - 14</b>	<b>31.938</b>	—	—	—	—	<b>31.938</b>	<b>30.333</b>	—	—	—	—	<b>30.333</b>
15	6.760	—	—	—	—	6.760	6.498	—	—	—	—	6.498
16	6.833	24	—	2	—	6.859	6.511	37	1	—	—	6.549
17	6.642	20	2	1	—	6.665	6.568	90	3	1	—	6.662
18	6.048	34	—	1	—	6.083	5.916	265	2	—	—	6.183
19	4.719	47	—	—	—	4.766	5.193	711	1	4	—	5.909
<b>15 - 19</b>	<b>31.002</b>	<b>125</b>	<b>2</b>	<b>4</b>	—	<b>31.133</b>	<b>30.686</b>	<b>1.103</b>	<b>7</b>	<b>5</b>	—	<b>31.801</b>
20	5.444	140	1	1	—	5.586	4.395	1.371	4	7	—	5.777
21	5.437	326	—	2	—	5.765	3.637	1.969	3	19	—	5.628
22	5.013	631	1	4	—	5.649	2.800	2.667	5	15	1	5.488
23	4.121	1.117	—	9	—	5.247	2.019	2.989	8	46	1	5.063
24	3.636	1.671	—	10	1	5.318	1.668	3.250	6	60	3	4.987
<b>20 - 24</b>	<b>23.651</b>	<b>3.885</b>	<b>2</b>	<b>26</b>	<b>1</b>	<b>27.565</b>	<b>14.519</b>	<b>12.246</b>	<b>26</b>	<b>147</b>	<b>5</b>	<b>26.943</b>
25	2.907	2.191	1	15	—	5.114	1.274	3.785	9	64	3	5.135
26	2.386	2.753	—	29	2	5.170	1.046	3.854	15	64	1	4.980
27	1.999	3.050	—	38	1	5.088	802	4.012	16	59	3	4.892
28	1.612	3.268	2	53	2	4.937	692	4.152	14	64	6	4.928
29	1.391	3.659	2	48	7	5.107	590	4.110	23	79	5	4.807
<b>25 - 29</b>	<b>10.295</b>	<b>14.921</b>	<b>5</b>	<b>183</b>	<b>12</b>	<b>25.416</b>	<b>4.404</b>	<b>19.913</b>	<b>77</b>	<b>330</b>	<b>18</b>	<b>24.742</b>
30	1.242	3.943	7	68	3	5.263	536	4.297	25	77	7	4.942
31	1.159	4.224	4	68	3	5.458	484	4.574	16	80	7	5.161
32	1.018	4.307	9	84	10	5.428	504	4.657	51	71	13	5.296
33	957	4.548	8	73	9	5.595	519	4.730	41	85	11	5.386
34	805	4.410	10	79	9	5.313	456	4.619	60	77	22	5.234
<b>30 - 34</b>	<b>5.181</b>	<b>21.432</b>	<b>38</b>	<b>372</b>	<b>34</b>	<b>27.057</b>	<b>2.499</b>	<b>22.877</b>	<b>193</b>	<b>390</b>	<b>60</b>	<b>26.019</b>
35	798	4.828	7	71	12	5.716	497	5.048	70	79	24	5.718
36	593	3.500	6	68	7	4.174	318	3.649	66	60	18	4.111
37	656	4.351	10	54	10	5.081	384	4.477	80	69	22	5.032
38	634	4.289	25	64	13	5.025	379	4.518	112	71	23	5.103
39	613	4.131	20	65	9	4.838	379	4.183	104	69	19	4.754
<b>35 - 39</b>	<b>3.294</b>	<b>21.099</b>	<b>68</b>	<b>322</b>	<b>51</b>	<b>24.834</b>	<b>1.957</b>	<b>21.875</b>	<b>432</b>	<b>348</b>	<b>106</b>	<b>24.718</b>
40	601	4.515	20	70	18	5.224	387	4.573	121	63	21	5.165
41	604	4.616	21	67	17	5.325	366	4.631	185	61	24	5.267
42	622	4.562	18	51	27	5.280	382	4.408	181	64	23	5.058
43	563	4.437	23	42	13	5.078	418	4.343	201	51	24	5.037
44	516	3.970	30	48	20	4.584	372	3.926	223	49	12	4.582
<b>40 - 44</b>	<b>2.906</b>	<b>22.100</b>	<b>112</b>	<b>278</b>	<b>95</b>	<b>25.491</b>	<b>1.925</b>	<b>21.881</b>	<b>911</b>	<b>288</b>	<b>104</b>	<b>25.109</b>

## segue TAV. 2 — Popolazione presente per singolo anno di età, sesso e stato civile

ETÀ (anni)	MASCHI						FEMMINE					
	CELIBI	CONIUGATI	VEDOVI	SEPARATI LEGALMENTE	DIVORZIATI	TOTALE	NUBILI	CONIUGATE	VEDOVE	SEPARATE LEGALMENTE	DIVORZIATE	TOTALE
45	501	3.880	38	50	11	4.480	391	3.932	222	44	12	4.601
46	517	3.933	31	39	7	4.527	393	3.795	285	41	19	4.533
47	550	3.892	45	47	9	4.543	426	3.660	312	38	20	4.456
48	473	3.557	35	43	16	4.124	421	3.467	321	44	20	4.273
49	510	3.755	52	47	10	4.374	445	3.452	376	46	17	4.336
<b>45 - 49</b>	<b>2.551</b>	<b>19.017</b>	<b>201</b>	<b>226</b>	<b>53</b>	<b>22.048</b>	<b>2.076</b>	<b>18.306</b>	<b>1.516</b>	<b>213</b>	<b>88</b>	<b>22.199</b>
50	459	3.715	56	38	10	4.278	471	3.519	395	29	12	4.426
51	488	3.793	52	34	17	4.384	440	3.442	461	25	23	4.391
52	429	3.568	75	37	10	4.119	467	3.331	501	24	18	4.341
53	425	3.630	67	35	9	4.166	533	3.313	552	16	14	4.428
54	400	3.598	92	27	9	4.126	583	3.342	611	32	11	4.579
<b>50 - 54</b>	<b>2.201</b>	<b>18.304</b>	<b>342</b>	<b>171</b>	<b>55</b>	<b>21.073</b>	<b>2.494</b>	<b>16.947</b>	<b>2.520</b>	<b>126</b>	<b>78</b>	<b>22.165</b>
55	424	3.509	68	27	16	4.044	588	3.220	690	27	18	4.543
56	409	3.426	80	23	19	3.957	624	3.155	729	13	23	4.544
57	394	3.423	93	28	16	3.954	630	3.005	773	28	14	4.450
58	361	3.330	88	33	10	3.822	572	2.984	844	25	17	4.442
59	329	3.090	99	24	9	3.551	625	2.864	967	17	16	4.489
<b>55 - 59</b>	<b>1.917</b>	<b>16.778</b>	<b>428</b>	<b>135</b>	<b>70</b>	<b>19.328</b>	<b>3.039</b>	<b>15.228</b>	<b>4.003</b>	<b>110</b>	<b>88</b>	<b>22.468</b>
60	260	2.888	141	24	7	3.320	588	2.583	1.020	17	12	4.220
61	286	2.987	148	23	15	3.459	582	2.620	1.176	16	10	4.404
62	150	1.822	81	11	8	2.072	344	1.462	725	13	8	2.552
63	129	1.539	72	15	2	1.757	328	1.175	680	13	13	2.209
64	138	1.578	105	15	8	1.844	318	1.206	692	12	6	2.234
<b>60 - 64</b>	<b>963</b>	<b>10.814</b>	<b>547</b>	<b>88</b>	<b>40</b>	<b>12.452</b>	<b>2.160</b>	<b>9.046</b>	<b>4.293</b>	<b>71</b>	<b>49</b>	<b>15.619</b>
65	189	1.971	148	20	10	2.338	407	1.497	994	7	5	2.910
66	206	2.443	174	13	6	2.842	526	1.761	1.339	16	4	3.646
67	209	2.477	206	10	5	2.907	583	1.750	1.407	10	8	3.758
68	229	2.356	230	19	13	2.847	564	1.772	1.524	9	5	3.874
69	228	2.248	248	11	6	2.741	584	1.628	1.501	10	3	3.726
<b>65 - 69</b>	<b>1.061</b>	<b>11.495</b>	<b>1.006</b>	<b>73</b>	<b>40</b>	<b>13.675</b>	<b>2.664</b>	<b>8.408</b>	<b>6.765</b>	<b>52</b>	<b>25</b>	<b>17.914</b>
70	201	2.103	236	19	10	2.569	549	1.350	1.576	14	3	3.492
71	196	1.930	293	6	4	2.429	551	1.151	1.628	9	5	3.344
72	161	1.760	317	9	2	2.249	564	1.070	1.641	5	5	3.285
73	156	1.442	268	7	4	1.877	488	908	1.594	7	2	2.999
74	148	1.311	285	8	2	1.754	494	784	1.516	12	1	2.807
<b>70 - 74</b>	<b>862</b>	<b>8.546</b>	<b>1.399</b>	<b>49</b>	<b>22</b>	<b>10.878</b>	<b>2.646</b>	<b>5.263</b>	<b>7.955</b>	<b>47</b>	<b>16</b>	<b>15.927</b>
75	109	1.145	321	11	2	1.588	438	623	1.490	3	—	2.554
76	117	849	257	6	2	1.231	395	510	1.301	3	4	2.213
77	83	778	249	6	1	1.117	439	437	1.364	2	2	2.244
78	94	732	266	3	—	1.095	338	369	1.258	2	1	1.968
79	79	550	247	—	—	876	341	253	1.249	2	3	1.848
<b>75 - 79</b>	<b>482</b>	<b>4.054</b>	<b>1.340</b>	<b>26</b>	<b>5</b>	<b>5.907</b>	<b>1.951</b>	<b>2.192</b>	<b>6.662</b>	<b>12</b>	<b>10</b>	<b>10.827</b>
<b>80 - 84</b>	<b>204</b>	<b>1.522</b>	<b>1.015</b>	<b>3</b>	<b>—</b>	<b>2.744</b>	<b>1.176</b>	<b>635</b>	<b>4.701</b>	<b>7</b>	<b>3</b>	<b>6.522</b>
<b>85 - 89</b>	<b>65</b>	<b>402</b>	<b>535</b>	<b>1</b>	<b>—</b>	<b>1.003</b>	<b>528</b>	<b>133</b>	<b>2.106</b>	<b>—</b>	<b>—</b>	<b>2.767</b>
<b>90 - 94</b>	<b>12</b>	<b>61</b>	<b>175</b>	<b>—</b>	<b>—</b>	<b>248</b>	<b>134</b>	<b>15</b>	<b>568</b>	<b>—</b>	<b>—</b>	<b>717</b>
<b>95 - 99</b>	<b>3</b>	<b>6</b>	<b>32</b>	<b>—</b>	<b>1</b>	<b>42</b>	<b>15</b>	<b>—</b>	<b>85</b>	<b>—</b>	<b>1</b>	<b>101</b>
<b>100 E PIU'</b>	<b>—</b>	<b>—</b>	<b>2</b>	<b>—</b>	<b>—</b>	<b>2</b>	<b>1</b>	<b>—</b>	<b>9</b>	<b>—</b>	<b>—</b>	<b>10</b>
<b>TOTALE</b>	<b>168.085</b>	<b>174.561</b>	<b>7.249</b>	<b>1.957</b>	<b>479</b>	<b>352.331</b>	<b>152.639</b>	<b>176.068</b>	<b>42.829</b>	<b>2.146</b>	<b>651</b>	<b>374.333</b>

**TAV. 3 - Popolazione residente per sesso, classe di età e luogo di nascita**

LUOGO DI NASCITA	Meno di 6 anni	6-13	14-18	19-24	25-44	45-64	65 e più	TOTALE
<b>A — TOTALE</b>								
Nello stesso Comune di residenza	18.751	37.162	29.375	32.245	97.837	78.905	44.296	338.571
In altro Comune della stessa Provincia	29.216	48.251	28.769	24.943	69.584	50.449	29.151	280.363
In altra Provincia della stessa Regione	2.555	3.623	2.205	3.150	16.410	14.806	8.888	51.637
Verona	796	1.024	504	737	3.715	3.367	2.031	12.174
Belluno	47	121	131	179	781	626	411	2.296
Treviso	366	567	301	408	2.580	2.182	1.358	7.762
Venezia	100	339	285	379	1.573	1.393	760	4.829
Padova	1.211	1.470	886	1.274	6.927	6.417	3.985	22.170
Rovigo	35	102	98	173	834	821	343	2.406
In altre Regioni	835	2.976	2.783	4.012	15.082	10.504	4.227	40.419
Piemonte	58	369	410	454	860	610	252	3.013
Valle d'Aosta	6	19	22	27	143	49	5	271
Lombardia	177	808	840	937	2.275	2.046	898	7.981
Trentino-Alto Adige	79	252	203	353	1.427	757	301	3.372
Bolzano-Bozen	28	110	89	126	552	161	31	1.097
Trento	51	142	114	227	875	596	270	2.275
Friuli-Venezia Giulia	47	203	188	199	1.110	1.002	577	3.326
Liguria	25	97	109	87	279	304	132	1.033
Emilia-Romagna	46	213	167	224	1.064	1.077	535	3.326
Toscana	22	80	87	117	477	546	236	1.565
Umbria	7	16	8	21	167	97	32	348
Marche	13	29	29	31	312	199	88	701
Lazio	47	139	109	189	753	421	105	1.763
Abruzzi	9	25	28	48	303	229	69	711
Molise	1	8	14	10	115	69	27	244
Campania	100	244	179	346	1.570	812	198	3.449
Puglia	63	156	131	288	1.259	627	212	2.736
Basilicata	6	13	23	44	177	112	46	421
Calabria	34	66	62	155	718	420	129	1.584
Sicilia	80	195	128	317	1.484	878	306	3.388
Sardegna	15	44	46	165	589	249	79	1.187
<b>ITALIA</b>	<b>51.357</b>	<b>92.012</b>	<b>63.132</b>	<b>64.350</b>	<b>198.913</b>	<b>154.664</b>	<b>86.562</b>	<b>710.990</b>
<b>ESTERO</b>	<b>284</b>	<b>1.744</b>	<b>2.095</b>	<b>2.696</b>	<b>4.067</b>	<b>2.484</b>	<b>2.058</b>	<b>15.428</b>
<b>TOTALE</b>	<b>51.641</b>	<b>93.756</b>	<b>65.227</b>	<b>67.046</b>	<b>202.980</b>	<b>157.148</b>	<b>88.620</b>	<b>726.418</b>
<b>B — MASCHI</b>								
Nello stesso Comune di residenza	9.642	19.075	14.877	17.408	56.559	41.584	18.744	177.889
In altro Comune della stessa Provincia	14.891	24.555	14.665	12.044	30.024	20.954	10.126	127.259
In altra Provincia della stessa Regione	1.278	1.789	1.061	1.354	7.070	6.309	2.978	21.839
Verona	408	491	248	316	1.700	1.474	721	5.358
Belluno	19	61	63	73	293	253	116	878
Treviso	188	281	136	160	954	844	385	2.948
Venezia	51	158	134	178	701	578	231	2.031
Padova	597	752	428	539	3.019	2.764	1.399	9.498
Rovigo	15	46	52	88	403	396	126	1.126
In altre Regioni	442	1.503	1.464	2.037	7.397	5.016	1.633	19.492
Piemonte	33	191	208	219	401	293	90	1.435
Valle d'Aosta	3	12	9	7	71	21	2	125
Lombardia	89	402	446	464	1.004	873	306	3.584
Trentino-Alto Adige	40	135	101	152	545	274	102	1.349
Bolzano-Bozen	14	60	41	55	231	58	9	468
Trento	26	75	60	97	314	216	93	881
Friuli-Venezia Giulia	22	89	97	96	439	407	163	1.313
Liguria	16	61	49	36	122	130	49	463
Emilia-Romagna	26	104	92	120	503	504	194	1.543
Toscana	14	35	38	67	227	237	81	699
Umbria	7	8	5	10	86	51	18	185
Marche	8	14	15	19	146	97	34	333
Lazio	23	67	63	98	407	214	52	924
Abruzzi	4	10	11	28	153	115	30	351
Molise	1	2	7	6	54	36	15	121
Campania	51	138	106	181	883	449	98	1.906
Puglia	30	80	67	155	722	341	110	1.505
Basilicata	5	9	14	31	103	65	22	249
Calabria	20	35	32	78	364	217	61	807
Sicilia	44	87	75	162	823	558	164	1.913
Sardegna	6	24	29	108	344	134	42	687
<b>ITALIA</b>	<b>26.253</b>	<b>46.922</b>	<b>32.067</b>	<b>32.843</b>	<b>101.050</b>	<b>73.863</b>	<b>33.481</b>	<b>346.479</b>
<b>ESTERO</b>	<b>148</b>	<b>918</b>	<b>1.055</b>	<b>1.315</b>	<b>1.812</b>	<b>1.011</b>	<b>719</b>	<b>6.978</b>
<b>TOTALE</b>	<b>26.401</b>	<b>47.840</b>	<b>33.122</b>	<b>34.158</b>	<b>102.862</b>	<b>74.874</b>	<b>34.200</b>	<b>353.457</b>

**TAV. 4 - Popolazione residente in età da 6 anni in poi per grado di istruzione, sesso, classe di età, condizione professionale o non professionale**

CLASSI DI ETÀ (anni) — CONDIZIONE	GRADO DI ISTRUZIONE											
	LAUREATI		DIPLOMATI		FORNITI DI LICENZA DI SCUOLA MEDIA INFERIORE		FORNITI DI LICENZA DI SCUOLA ELEMENTARE		ALFABETI PRIVI DI TITOLO DI STUDIO		ANALFABETI	
	MF	M	MF	M	MF	M	MF	M	MF	M	MF	M
<b>TOTALE</b>	<b>13.383</b>	<b>8.673</b>	<b>65.777</b>	<b>35.354</b>	<b>177.642</b>	<b>93.815</b>	<b>315.749</b>	<b>144.489</b>	<b>98.407</b>	<b>43.004</b>	<b>3.819</b>	<b>1.721</b>
6 - 10	—	—	—	—	—	—	3.502	1.807	53.261	27.117	129	63
11 - 14	—	—	—	—	12.450	5.943	36.405	19.024	815	483	43	19
15 - 19	—	—	6.011	2.596	54.276	27.551	3.866	2.344	136	71	162	89
20 - 24	165	70	18.410	9.523	29.918	15.297	6.165	2.947	167	90	148	86
25 - 44	8.974	5.416	30.631	17.910	58.402	32.458	101.660	45.631	2.687	1.135	626	312
45 - 54	1.772	1.308	4.782	2.523	10.829	6.287	63.787	30.507	5.742	2.232	498	277
55 - 64	1.495	1.105	3.384	1.689	6.748	3.815	49.045	21.840	8.606	3.056	460	235
65 e più	977	774	2.559	1.113	5.019	2.464	51.319	20.389	26.993	8.820	1.753	640
<b>CONDIZIONE PROFESSIONALE</b>	<b>11.276</b>	<b>7.456</b>	<b>45.224</b>	<b>26.831</b>	<b>110.418</b>	<b>66.390</b>	<b>125.086</b>	<b>87.506</b>	<b>5.808</b>	<b>4.254</b>	<b>153</b>	<b>129</b>
<i>-di cui disoccupati</i>	102	39	1.148	459	3.260	1.478	2.399	1.447	152	122	7	7
Imprenditori, liberi professionisti	2.006	1.849	2.979	2.653	3.384	2.899	4.384	3.700	44	29	—	—
Lavoratori in proprio	321	256	3.019	2.497	12.562	10.036	32.008	25.278	1.888	1.467	51	46
Coadiuvanti	63	33	1.004	591	4.017	2.248	4.886	1.345	213	52	3	1
Dirigenti e impiegati	8.727	5.200	30.239	15.359	21.382	10.721	6.245	4.311	17	13	—	—
Lavoratori dipendenti	159	118	7.983	5.731	69.073	40.486	77.563	52.872	3.646	2.693	99	82
<b>Agricoltura</b>	<b>112</b>	<b>103</b>	<b>938</b>	<b>775</b>	<b>3.546</b>	<b>3.029</b>	<b>13.068</b>	<b>10.947</b>	<b>1.564</b>	<b>1.268</b>	<b>71</b>	<b>66</b>
Imprenditori, liberi professionisti	43	40	100	88	130	104	164	136	8	5	—	—
Lavoratori in proprio	40	38	354	313	1.758	1.570	9.794	8.690	1.212	1.028	44	41
Coadiuvanti	3	2	106	88	633	513	865	282	87	20	1	1
Dirigenti e impiegati	17	17	219	155	178	132	76	66	—	—	—	—
Lavoratori dipendenti	9	6	159	131	847	710	2.169	1.773	257	215	26	24
<b>Industrie</b>	<b>1.111</b>	<b>1.023</b>	<b>17.359</b>	<b>12.521</b>	<b>69.596</b>	<b>41.168</b>	<b>75.470</b>	<b>54.467</b>	<b>3.007</b>	<b>2.397</b>	<b>58</b>	<b>52</b>
Imprenditori, liberi professionisti	131	126	758	681	1.403	1.218	2.644	2.364	—	—	—	—
Lavoratori in proprio	27	26	1.097	982	4.698	4.072	9.510	8.168	201	168	3	3
Coadiuvanti	10	6	234	174	926	632	882	301	31	12	—	—
Dirigenti e impiegati	871	811	10.093	6.542	9.092	4.538	3.058	2.266	7	7	—	—
Lavoratori dipendenti	72	54	5.177	4.142	53.477	30.708	59.376	41.368	2.768	2.210	55	49
<b>Altre attività</b>	<b>10.053</b>	<b>6.330</b>	<b>26.927</b>	<b>13.535</b>	<b>37.276</b>	<b>22.193</b>	<b>36.548</b>	<b>22.092</b>	<b>1.237</b>	<b>589</b>	<b>24</b>	<b>11</b>
Imprenditori, liberi professionisti	1.832	1.683	2.121	1.884	1.851	1.577	1.576	1.200	36	24	—	—
Lavoratori in proprio	254	192	1.568	1.202	6.106	4.394	12.704	8.420	475	271	4	2
Coadiuvanti	50	25	664	329	2.458	1.103	3.139	762	95	20	2	—
Dirigenti e impiegati	7.839	4.372	19.927	8.662	12.112	6.051	3.111	1.979	10	6	—	—
Lavoratori dipendenti	78	58	2.647	1.458	14.749	9.068	16.018	9.731	621	268	18	9
<b>CONDIZIONE NON PROFESSIONALE</b>	<b>2.107</b>	<b>1.217</b>	<b>20.553</b>	<b>8.523</b>	<b>67.224</b>	<b>27.425</b>	<b>190.663</b>	<b>56.983</b>	<b>92.599</b>	<b>38.750</b>	<b>3.666</b>	<b>1.592</b>
In cerca di prima occupazione	371	188	3.665	1.478	8.481	3.709	1.492	858	62	40	4	2
Scolari e studenti	56	36	7.056	3.745	29.637	15.543	40.526	21.198	54.132	27.625	—	—
Casalinghe	321	—	4.391	—	17.896	—	81.456	—	11.737	—	462	—
Ritirati dal lavoro	977	666	3.384	1.609	6.828	4.434	59.799	31.431	23.505	10.057	1.369	624
Altri	382	327	2.057	1.691	4.382	3.739	7.390	3.496	3.163	1.028	1.831	966

TAV. 5 - Popolazione residente attiva e non attiva per sesso e classe di età, attiva per

RAMI DI ATTIVITÀ ECONOMICA	CLASSI DI											
	Meno di 14		14 - 19		20 - 24		25 - 29		30 - 34		35 - 39	
	MF	M	MF	M	MF	M	MF	M	MF	M	MF	M
<b>CONDIZIONE PROFESSIONALE</b>	—	—	<b>31.188</b>	<b>14.725</b>	<b>42.081</b>	<b>22.314</b>	<b>39.524</b>	<b>23.829</b>	<b>40.107</b>	<b>26.412</b>	<b>35.204</b>	<b>24.195</b>
- di cui disoccupati	—	—	1.309	503	2.014	835	1.178	569	719	369	502	300
Imprenditori, liberi professionisti	—	—	28	19	579	470	1.509	1.286	1.986	1.716	1.906	1.635
Lavoratori in proprio	—	—	354	271	2.653	2.074	4.770	3.836	6.386	5.035	6.710	5.258
Coadiuvanti	—	—	1.009	737	1.732	1.159	1.258	683	1.171	438	1.127	271
Dirigenti e impiegati	—	—	2.962	550	10.975	3.738	12.045	5.533	12.201	6.797	8.859	5.630
Lavoratori dipendenti	—	—	26.835	13.148	26.142	14.873	19.942	12.491	18.363	12.426	16.602	11.401
<b>Agricoltura</b>	—	—	<b>812</b>	<b>677</b>	<b>1.177</b>	<b>993</b>	<b>1.198</b>	<b>993</b>	<b>1.450</b>	<b>1.197</b>	<b>1.538</b>	<b>1.236</b>
Imprenditori, liberi professionisti	—	—	3	2	20	15	18	17	40	30	67	54
Lavoratori in proprio	—	—	190	170	470	440	611	528	863	755	999	852
Coadiuvanti	—	—	302	270	268	232	185	148	147	85	125	36
Dirigenti e impiegati	—	—	20	5	84	47	74	53	69	58	51	46
Lavoratori dipendenti	—	—	297	230	335	259	310	247	331	269	296	248
<b>Energia, gas e acqua</b>	—	—	<b>125</b>	<b>94</b>	<b>194</b>	<b>144</b>	<b>218</b>	<b>172</b>	<b>260</b>	<b>230</b>	<b>257</b>	<b>238</b>
Imprenditori, liberi professionisti	—	—	—	—	—	—	—	—	1	1	1	1
Lavoratori in proprio	—	—	—	—	—	—	—	—	—	—	—	—
Coadiuvanti	—	—	—	—	—	—	—	—	—	—	—	—
Dirigenti e impiegati	—	—	18	3	73	31	82	45	101	79	94	83
Lavoratori dipendenti	—	—	107	91	121	113	136	127	158	150	162	154
<b>Ind. estratt., trasf. min., chim.</b>	—	—	<b>1.828</b>	<b>854</b>	<b>2.272</b>	<b>1.221</b>	<b>2.044</b>	<b>1.301</b>	<b>1.674</b>	<b>1.249</b>	<b>1.413</b>	<b>1.122</b>
Imprenditori, liberi professionisti	—	—	2	2	13	12	35	27	47	42	43	32
Lavoratori in proprio	—	—	4	4	66	46	173	136	185	144	158	125
Coadiuvanti	—	—	33	25	38	33	33	11	34	13	23	6
Dirigenti e impiegati	—	—	117	25	399	135	428	220	358	246	274	224
Lavoratori dipendenti	—	—	1.672	798	1.756	995	1.375	907	1.050	804	915	735
<b>Ind. lavoraz. metalli, mecc. prec.</b>	—	—	<b>5.643</b>	<b>4.507</b>	<b>7.394</b>	<b>5.847</b>	<b>6.474</b>	<b>5.402</b>	<b>6.763</b>	<b>5.781</b>	<b>5.640</b>	<b>4.868</b>
Imprenditori, liberi professionisti	—	—	3	1	26	22	81	73	137	120	160	139
Lavoratori in proprio	—	—	20	16	262	247	564	525	718	656	659	611
Coadiuvanti	—	—	41	40	89	76	53	37	59	20	59	12
Dirigenti e impiegati	—	—	420	112	1.531	679	1.429	906	1.522	1.135	1.121	920
Lavoratori dipendenti	—	—	5.159	4.338	5.486	4.823	4.347	3.861	4.327	3.850	3.641	3.186
<b>Ind. alim., tess., pelli, legno</b>	—	—	<b>14.582</b>	<b>4.125</b>	<b>14.576</b>	<b>5.331</b>	<b>11.030</b>	<b>4.842</b>	<b>9.686</b>	<b>5.038</b>	<b>9.066</b>	<b>5.110</b>
Imprenditori, liberi professionisti	—	—	9	7	63	47	151	111	218	163	306	244
Lavoratori in proprio	—	—	31	14	406	266	748	526	979	686	1.030	733
Coadiuvanti	—	—	126	88	220	159	136	89	149	52	138	37
Dirigenti e impiegati	—	—	650	118	2.086	688	1.919	880	1.720	993	1.432	972
Lavoratori dipendenti	—	—	13.766	3.898	11.801	4.171	8.076	3.256	6.620	3.144	6.160	3.124
<b>Ind. costr., install. impianti</b>	—	—	<b>2.172</b>	<b>2.036</b>	<b>2.817</b>	<b>2.572</b>	<b>2.650</b>	<b>2.465</b>	<b>2.541</b>	<b>2.422</b>	<b>2.671</b>	<b>2.574</b>
Imprenditori, liberi professionisti	—	—	4	4	86	85	186	178	219	210	272	264
Lavoratori in proprio	—	—	22	22	389	388	746	739	800	796	890	883
Coadiuvanti	—	—	71	68	103	99	48	45	36	33	27	16
Dirigenti e impiegati	—	—	104	23	376	179	350	216	245	174	184	138
Lavoratori dipendenti	—	—	1.971	1.919	1.863	1.821	1.320	1.287	1.241	1.209	1.298	1.273
<b>Commercio, pubbl. esercizi</b>	—	—	<b>3.944</b>	<b>2.076</b>	<b>6.232</b>	<b>3.382</b>	<b>5.719</b>	<b>3.610</b>	<b>5.788</b>	<b>3.823</b>	<b>5.487</b>	<b>3.541</b>
Imprenditori, liberi professionisti	—	—	5	2	253	204	446	387	573	487	565	473
Lavoratori in proprio	—	—	72	38	737	503	1.340	990	2.045	1.499	2.188	1.563
Coadiuvanti	—	—	396	227	914	499	726	335	675	212	688	147
Dirigenti e impiegati	—	—	510	127	1.707	616	1.492	741	1.130	666	885	578
Lavoratori dipendenti	—	—	2.961	1.682	2.621	1.560	1.715	1.157	1.365	959	1.161	780
<b>Trasporti e comunicazioni</b>	—	—	<b>144</b>	<b>70</b>	<b>1.091</b>	<b>779</b>	<b>1.602</b>	<b>1.352</b>	<b>1.966</b>	<b>1.633</b>	<b>1.720</b>	<b>1.496</b>
Imprenditori, liberi professionisti	—	—	—	—	4	4	10	9	16	13	16	15
Lavoratori in proprio	—	—	2	2	124	120	265	261	316	312	308	302
Coadiuvanti	—	—	13	11	48	43	30	24	29	17	15	5
Dirigenti e impiegati	—	—	76	15	389	137	453	244	637	355	537	360
Lavoratori dipendenti	—	—	53	42	526	475	844	814	968	936	844	814
<b>Credito, assic.; serv. imprese</b>	—	—	<b>618</b>	<b>53</b>	<b>2.074</b>	<b>828</b>	<b>2.001</b>	<b>1.327</b>	<b>1.898</b>	<b>1.462</b>	<b>1.292</b>	<b>1.037</b>
Imprenditori, liberi professionisti	—	—	1	—	91	67	394	353	502	445	391	350
Lavoratori in proprio	—	—	4	1	21	13	42	31	71	57	60	48
Coadiuvanti	—	—	5	2	14	5	9	1	7	1	13	—
Dirigenti e impiegati	—	—	594	42	1.879	686	1.486	880	1.225	887	750	591
Lavoratori dipendenti	—	—	14	8	69	57	70	62	93	72	78	48
<b>Pubblica amm.ne; servizi</b>	—	—	<b>1.320</b>	<b>233</b>	<b>4.254</b>	<b>1.217</b>	<b>6.588</b>	<b>2.365</b>	<b>8.081</b>	<b>3.577</b>	<b>6.120</b>	<b>2.973</b>
Imprenditori, liberi professionisti	—	—	1	1	23	14	188	131	233	205	85	63
Lavoratori in proprio	—	—	9	4	178	51	281	100	409	130	418	141
Coadiuvanti	—	—	22	6	38	13	38	13	35	5	39	12
Dirigenti e impiegati	—	—	453	80	2.451	540	4.332	1.348	5.194	2.204	3.531	1.718
Lavoratori dipendenti	—	—	835	142	1.564	599	1.749	773	2.210	1.033	2.047	1.039
<b>In cerca di prima occupazione</b>	—	—	<b>9.946</b>	<b>4.117</b>	<b>2.419</b>	<b>1.186</b>	<b>843</b>	<b>430</b>	<b>351</b>	<b>195</b>	<b>207</b>	<b>116</b>
<b>TOTALE POP. ATTIVA</b>	—	—	<b>41.134</b>	<b>18.842</b>	<b>44.500</b>	<b>23.500</b>	<b>40.367</b>	<b>24.259</b>	<b>40.458</b>	<b>26.607</b>	<b>35.411</b>	<b>24.311</b>
Scolari e studenti	95.016	48.506	31.748	16.991	4.783	2.609	1.097	669	136	93	31	18
Casalinghe	—	—	737	—	3.404	—	7.561	—	11.542	—	12.924	—
Ritirati dal lavoro	—	—	25	17	99	15	192	26	271	76	470	165
Altri	50.381	25.735	3.656	3.417	2.187	1.889	774	499	530	280	663	350
<b>TOTALE POP. NON ATTIVA</b>	<b>145.397</b>	<b>74.241</b>	<b>36.166</b>	<b>20.425</b>	<b>10.473</b>	<b>4.513</b>	<b>9.624</b>	<b>1.194</b>	<b>12.479</b>	<b>449</b>	<b>14.088</b>	<b>533</b>



## ramo di attività economica e posizione nella professione; non attiva per condizione non professionale

ETÀ (anni)

40 - 44		45 - 49		50 - 54		55 - 59		60 - 64		65 - 69		70 e più	
MF	M	MF	M	MF	M	MF	M	MF	M	MF	M	MF	M
34.239	24.573	27.993	20.516	23.955	17.733	15.811	12.500	4.543	3.426	2.057	1.473	1.263	870
450	282	372	251	310	255	192	167	21	20	1	1	—	—
2.034	1.772	1.545	1.371	1.315	1.175	1.016	902	452	399	263	239	164	146
7.155	5.682	6.584	5.268	6.081	4.788	4.955	3.948	2.287	1.916	1.188	943	726	561
1.171	271	954	214	827	207	602	166	220	78	75	26	40	20
7.176	4.858	4.667	3.231	4.016	2.786	2.568	1.798	759	456	256	150	126	77
16.703	11.990	14.243	10.432	11.716	8.777	6.670	5.686	825	577	275	115	207	66
2.192	1.794	2.683	2.205	3.065	2.540	2.946	2.491	1.266	1.156	583	544	389	362
60	46	64	56	52	48	58	48	28	25	12	10	23	22
1.497	1.324	1.933	1.686	2.313	2.010	2.346	2.043	1.117	1.048	527	507	336	317
152	36	162	30	159	24	127	21	42	13	14	4	12	7
55	47	48	37	46	40	34	31	7	5	2	1	—	—
428	341	476	396	495	418	381	348	72	65	28	22	18	16
246	233	181	177	156	148	74	73	6	4	2	2	1	1
—	—	—	—	—	—	—	—	—	—	—	—	—	—
—	—	—	—	—	—	—	—	—	—	—	—	—	—
—	—	—	—	—	—	—	—	—	—	—	—	—	—
81	75	47	46	48	45	29	29	2	1	—	—	—	—
165	158	134	131	108	103	45	44	4	3	2	2	1	1
1.616	1.316	1.439	1.213	1.162	1.000	697	635	104	94	36	34	20	15
86	68	70	59	52	43	38	34	17	15	14	13	6	6
161	139	138	121	94	87	40	33	23	22	13	12	8	6
22	2	16	7	9	3	5	1	2	—	—	—	2	—
221	184	133	112	108	95	67	60	13	11	5	5	—	—
1.126	923	1.082	914	899	772	547	507	49	46	4	4	4	3
5.005	4.350	3.667	3.204	2.816	2.529	1.749	1.640	226	206	74	69	36	32
194	174	124	113	103	99	90	84	27	26	21	21	13	13
527	479	332	301	223	206	160	150	54	54	22	21	12	12
49	16	20	3	18	4	9	3	4	1	4	3	—	—
813	690	495	432	385	339	221	204	43	38	6	6	3	3
3.422	2.991	2.696	2.355	2.087	1.881	1.269	1.199	98	87	21	18	8	4
8.536	5.266	6.734	4.318	5.218	3.460	2.486	2.036	413	346	145	124	89	73
329	259	252	212	195	162	119	99	54	50	26	26	23	22
939	696	770	609	588	462	345	267	166	143	84	73	36	30
132	41	94	30	59	15	62	17	12	5	4	1	2	2
1.229	891	803	594	646	496	307	264	42	36	6	4	5	3
5.907	3.379	4.815	2.873	3.730	2.325	1.653	1.389	139	112	25	20	23	16
3.116	3.046	2.634	2.593	2.198	2.149	1.487	1.467	182	174	39	38	21	18
353	351	293	291	201	197	115	112	38	36	12	12	8	7
872	861	545	545	310	307	182	178	33	33	6	6	3	3
14	10	12	9	8	6	5	4	2	2	—	—	1	1
130	106	77	66	76	62	31	29	10	9	4	4	2	1
1.747	1.718	1.707	1.682	1.603	1.577	1.154	1.144	99	94	17	16	7	6
5.464	3.410	4.597	2.906	4.022	2.494	2.905	1.863	1.183	736	686	389	413	231
561	476	459	378	402	338	293	239	115	81	88	71	43	28
2.424	1.629	2.272	1.538	2.074	1.320	1.614	1.048	787	521	486	280	313	178
741	143	615	129	543	150	381	116	155	56	48	15	20	8
681	473	474	340	377	280	223	180	53	39	19	10	14	10
1.057	689	777	521	626	406	394	280	73	39	45	13	23	7
1.632	1.465	1.313	1.196	1.119	1.018	603	545	121	104	27	23	10	9
15	13	11	10	18	17	7	5	3	3	4	4	1	1
370	366	339	332	298	293	161	158	54	53	12	12	6	6
16	12	9	3	9	2	7	4	—	—	2	2	—	—
463	347	316	249	241	190	148	119	25	17	2	—	—	—
768	727	638	602	553	516	280	259	39	31	7	5	3	2
1.105	913	695	589	602	506	422	387	144	136	64	56	37	36
360	325	207	195	200	192	188	181	110	106	49	47	28	28
38	32	25	21	28	21	14	12	7	7	6	6	2	2
13	3	8	2	3	—	3	—	—	—	1	—	1	1
596	493	367	324	277	238	170	158	20	18	7	3	6	5
98	60	88	47	94	55	47	36	7	5	1	—	—	—
5.327	2.780	4.050	2.115	3.597	1.889	2.442	1.363	898	470	401	194	247	93
76	60	65	57	92	79	108	100	60	57	37	35	19	19
327	156	230	115	153	82	93	59	46	35	32	26	10	7
32	8	18	1	19	3	3	—	3	1	2	1	2	1
2.907	1.552	1.907	1.031	1.812	1.001	1.338	724	544	282	205	117	96	55
1.985	1.004	1.830	911	1.521	724	900	480	245	95	125	15	120	11
158	107	74	57	39	33	35	31	3	3	—	—	—	—
34.397	24.680	28.067	20.573	23.994	17.766	15.846	12.531	4.546	3.429	2.057	1.473	1.263	870
9	1	4	—	—	—	—	—	—	—	—	—	—	—
14.516	—	13.711	—	13.757	—	12.674	—	7.239	—	7.158	—	11.040	—
867	401	1.602	966	4.272	2.667	11.726	5.974	14.951	8.405	20.599	11.465	40.788	18.644
764	427	851	507	1.152	655	1.526	823	1.230	578	1.530	607	4.185	1.141
16.156	829	16.168	1.473	19.181	3.322	25.926	6.797	23.420	8.983	29.287	12.072	56.013	19.785

**TAV. 6 - Popolazione residente attiva e non attiva per sesso e stato civile; attiva per ramo di**

RAMI DI ATTIVITÀ ECONOMICA POSIZIONE NELLA PROFESSIONE	MASCHI					TOTALE
	CELIBI	CONIUGATI	VEDOVI	SEPARATI LEGALMENTE	DIVORZIATI	
<b>CONDIZIONE PROFESSIONALE</b>	<b>57.316</b>	<b>132.217</b>	<b>1.164</b>	<b>1.554</b>	<b>315</b>	<b>192.566</b>
- di cui disoccupati	2.117	1.300	17	95	23	3.552
Imprenditori, liberi professionisti	1.456	9.323	84	224	43	11.130
Lavoratori in proprio	6.807	32.010	395	305	63	39.580
Coadiuvanti	2.413	1.813	15	25	4	4.270
Dirigenti e impiegati	8.960	26.001	139	429	75	35.604
Lavoratori dipendenti	37.680	63.070	531	571	130	101.982
<b>Agricoltura, caccia, foreste, pesca</b>	<b>4.670</b>	<b>11.225</b>	<b>235</b>	<b>46</b>	<b>12</b>	<b>16.188</b>
Imprenditori, liberi professionisti	41	316	6	7	3	373
Lavoratori in proprio	2.902	8.561	191	21	5	11.680
Coadiuvanti	721	181	2	2	—	906
Dirigenti e impiegati	100	262	2	5	1	370
Lavoratori dipendenti	906	1.905	34	11	3	2.859
<b>Energia, gas e acqua</b>	<b>359</b>	<b>1.132</b>	<b>9</b>	<b>12</b>	<b>4</b>	<b>1.516</b>
Imprenditori, liberi professionisti	—	2	—	—	—	2
Lavoratori in proprio	—	—	—	—	—	—
Coadiuvanti	—	—	—	—	—	—
Dirigenti e impiegati	78	347	2	8	2	437
Lavoratori dipendenti	281	783	7	4	2	1.077
<b>Industrie estrattive, trasformazione minerali, chimiche</b>	<b>3.042</b>	<b>6.842</b>	<b>70</b>	<b>85</b>	<b>15</b>	<b>10.054</b>
Imprenditori, liberi professionisti	39	306	2	6	—	353
Lavoratori in proprio	113	748	4	8	2	875
Coadiuvanti	67	34	—	—	—	101
Dirigenti e impiegati	297	996	6	14	4	1.317
Lavoratori dipendenti	2.526	4.758	58	57	9	7.408
<b>Industrie lavorazione metalli, meccanica precisione</b>	<b>13.634</b>	<b>24.375</b>	<b>160</b>	<b>219</b>	<b>47</b>	<b>38.435</b>
Imprenditori, liberi professionisti	72	793	7	12	1	885
Lavoratori in proprio	538	2.694	12	29	5	3.278
Coadiuvanti	133	80	1	1	—	215
Dirigenti e impiegati	1.309	4.084	23	40	8	5.464
Lavoratori dipendenti	11.582	16.724	117	137	33	28.593
<b>Industrie alimentari, tessili, pelli, legno, altre</b>	<b>13.193</b>	<b>26.381</b>	<b>184</b>	<b>266</b>	<b>45</b>	<b>40.069</b>
Imprenditori, liberi professionisti	140	1.224	10	26	2	1.402
Lavoratori in proprio	668	3.759	28	44	6	4.505
Coadiuvanti	282	230	1	3	—	516
Dirigenti e impiegati	1.351	4.486	20	76	6	5.939
Lavoratori dipendenti	10.752	16.682	125	117	31	27.707
<b>Industria costruzioni, installazioni impianti edilizia</b>	<b>6.716</b>	<b>14.523</b>	<b>131</b>	<b>150</b>	<b>34</b>	<b>21.554</b>
Imprenditori, liberi professionisti	203	1.517	9	15	3	1.747
Lavoratori in proprio	834	3.853	30	34	10	4.761
Coadiuvanti	185	104	1	2	1	293
Dirigenti e impiegati	305	686	1	15	—	1.007
Lavoratori dipendenti	5.189	8.363	90	84	20	13.746
<b>Commercio, pubblici esercizi; riparazioni di veicoli</b>	<b>7.694</b>	<b>20.161</b>	<b>186</b>	<b>355</b>	<b>65</b>	<b>28.461</b>
Imprenditori, liberi professionisti	413	2.632	18	85	16	3.164
Lavoratori in proprio	1.327	9.514	112	130	24	11.107
Coadiuvanti	923	1.088	9	15	2	2.037
Dirigenti e impiegati	1.123	2.831	21	73	12	4.060
Lavoratori dipendenti	3.908	4.096	26	52	11	8.093
<b>Trasporti e comunicazioni</b>	<b>1.695</b>	<b>7.815</b>	<b>64</b>	<b>90</b>	<b>26</b>	<b>9.690</b>
Imprenditori, liberi professionisti	9	79	4	2	—	94
Lavoratori in proprio	257	1.927	13	14	6	2.217
Coadiuvanti	66	56	—	1	—	123
Dirigenti e impiegati	363	1.619	13	27	11	2.033
Lavoratori dipendenti	1.000	4.134	34	46	9	5.223
<b>Credito e assicurazione; servizi imprese; noleggio</b>	<b>1.768</b>	<b>5.387</b>	<b>35</b>	<b>121</b>	<b>19</b>	<b>7.330</b>
Imprenditori, liberi professionisti	380	1.824	18	55	12	2.289
Lavoratori in proprio	37	205	—	8	1	251
Coadiuvanti	8	6	1	—	—	15
Dirigenti e impiegati	1.235	3.018	12	56	4	4.325
Lavoratori dipendenti	108	334	4	2	2	450
<b>Pubblica amministrazione; servizi pubblici e privati</b>	<b>4.545</b>	<b>14.376</b>	<b>90</b>	<b>210</b>	<b>48</b>	<b>19.269</b>
Imprenditori, liberi professionisti	159	630	10	16	6	821
Lavoratori in proprio	131	749	5	17	4	906
Coadiuvanti	28	34	—	1	1	64
Dirigenti e impiegati	2.799	7.672	39	115	27	10.652
Lavoratori dipendenti	1.428	5.291	36	61	10	6.826
<b>In cerca di prima occupazione</b>	<b>5.820</b>	<b>411</b>	<b>6</b>	<b>29</b>	<b>9</b>	<b>6.275</b>
<b>TOTALE POPOLAZIONE ATTIVA</b>	<b>63.136</b>	<b>132.628</b>	<b>1.170</b>	<b>1.583</b>	<b>324</b>	<b>198.841</b>
Scolari e studenti	68.756	123	1	6	1	68.887
Casalinghe	—	—	—	—	—	—
Ritirati dal lavoro	3.972	38.769	5.651	298	131	48.821
Altri	33.785	2.651	387	65	20	36.908
<b>TOTALE POPOLAZIONE NON ATTIVA</b>	<b>106.513</b>	<b>41.543</b>	<b>6.039</b>	<b>369</b>	<b>152</b>	<b>154.616</b>

## attività economica e posizione nella professione; non attiva per condizione non professionale

FEMMINE						MASCHI E FEMMINE					
NUBILI	CONIUGATE	VEDOVE	SEPARATE LEGALMENTE	DIVORZIATE	TOTALE	CELIBI E NUBILI	CONIUGATI	VEDOVI	SEPARATI LEGALMENTE	DIVORZIATI	TOTALE
40.228	59.841	3.557	1.420	353	105.399	97.544	192.058	4.721	2.974	668	297.965
1.826	1.519	55	93	23	3.516	3.943	2.819	72	188	46	7.068
287	1.200	124	41	15	1.667	1.743	10.523	208	265	58	12.797
1.585	7.561	918	144	61	10.269	8.392	39.571	1.313	449	124	49.849
920	4.906	70	17	3	5.916	3.333	6.719	85	42	7	10.186
12.750	17.156	515	494	91	31.006	21.710	43.157	654	923	166	66.610
24.686	29.018	1.930	724	183	56.541	62.366	92.088	2.461	1.295	313	158.523
617	2.246	235	10	3	3.111	5.287	13.471	470	56	15	19.299
18	47	7	—	—	72	59	363	13	7	3	445
277	1.054	188	2	1	1.522	3.179	9.615	379	23	6	13.202
108	667	14	—	—	789	829	848	16	2	—	1.695
58	59	2	1	—	120	158	321	4	6	1	490
156	419	24	7	2	608	1.062	2.324	58	18	5	3.467
88	111	3	2	—	204	447	1.243	12	14	4	1.720
—	—	—	—	—	—	—	2	—	—	—	2
—	—	—	—	—	—	—	—	—	—	—	—
63	72	1	2	—	138	141	419	3	10	2	575
25	39	2	—	—	66	306	822	9	4	2	1.143
1.989	2.106	83	64	9	4.251	5.031	8.948	153	149	24	14.305
7	52	8	2	1	70	46	358	10	8	1	423
15	157	7	8	1	188	128	905	11	16	3	1.063
16	99	1	—	—	116	83	133	1	—	—	217
382	401	11	11	1	806	679	1.397	17	25	5	2.123
1.569	1.397	56	43	6	3.071	4.095	6.155	114	100	15	10.479
2.568	4.198	167	89	30	7.052	16.202	28.573	327	308	77	45.487
12	77	5	—	—	94	84	870	12	12	1	979
16	253	5	1	—	275	554	2.947	17	30	5	3.553
9	178	2	—	1	190	142	258	3	1	1	405
1.133	1.329	22	35	6	2.525	2.442	5.413	45	75	14	7.989
1.398	2.361	133	53	23	3.968	12.980	19.085	250	190	56	32.561
18.398	22.656	938	401	99	42.492	31.591	49.037	1.122	667	144	82.561
43	274	19	6	1	343	183	1.498	29	32	3	1.745
295	1.239	54	21	8	1.617	963	4.998	82	65	14	6.122
86	527	3	2	—	618	368	757	4	5	—	1.134
2.098	2.649	83	63	13	4.906	3.449	7.135	103	139	19	10.845
15.876	17.967	779	309	77	35.008	26.628	34.649	904	426	108	62.715
409	530	18	15	2	974	7.125	15.053	149	165	36	22.528
3	33	3	1	—	40	206	1.550	12	16	3	1.787
4	32	1	—	—	37	838	3.885	31	34	10	4.798
7	27	—	—	—	34	192	131	1	2	1	327
279	288	3	11	1	582	584	974	4	26	1	1.589
116	150	11	3	1	281	5.305	8.513	101	87	21	14.027
5.439	11.264	908	291	77	17.979	13.133	31.425	1.094	646	142	46.440
87	462	65	20	5	639	500	3.094	83	105	21	3.803
738	3.778	624	73	32	5.245	2.065	13.292	736	203	56	16.352
627	3.174	49	13	2	3.865	1.550	4.262	58	28	4	5.902
1.525	1.840	48	77	15	3.505	2.648	4.671	69	150	27	7.565
2.462	2.010	122	108	23	4.725	6.370	6.106	148	160	34	12.818
532	1.033	59	29	5	1.658	2.227	8.848	123	119	31	11.348
2	4	5	—	—	11	11	83	9	2	—	105
4	28	5	1	—	38	261	1.955	18	15	6	2.255
3	51	1	—	—	55	69	107	1	1	—	178
434	769	25	22	4	1.254	797	2.388	38	49	15	3.287
89	181	23	6	1	300	1.089	4.315	57	52	10	5.523
1.800	1.684	73	54	11	3.622	3.568	7.071	108	175	30	10.952
61	156	7	5	3	232	441	1.980	25	60	15	2.521
20	40	1	5	1	67	57	245	1	13	2	318
9	52	—	1	—	62	17	58	1	1	—	77
1.678	1.304	28	39	3	3.052	2.913	4.322	40	95	7	7.377
32	132	37	4	4	209	140	466	41	6	6	659
8.388	14.013	1.073	465	117	24.056	12.933	28.389	1.163	675	165	43.325
54	95	5	7	5	166	213	725	15	23	11	987
216	980	33	33	18	1.280	347	1.729	38	50	22	2.186
55	131	—	1	—	187	83	165	—	2	1	251
5.100	8.445	292	233	48	14.118	7.899	16.117	331	348	75	24.770
2.963	4.362	743	191	46	8.305	4.391	9.653	779	252	56	15.131
6.999	725	18	55	3	7.800	12.819	1.136	24	84	12	14.075
47.227	60.566	3.575	1.475	356	113.199	110.363	193.194	4.745	3.058	680	312.040
63.651	271	5	9	1	63.937	132.407	394	6	15	2	132.824
4.359	95.387	15.915	455	147	116.263	4.359	95.387	15.915	455	147	116.263
8.946	17.201	20.591	180	123	47.041	12.918	55.970	26.242	478	254	95.862
28.070	1.844	2.559	30	18	32.521	61.855	4.495	2.946	95	38	69.429
105.026	114.703	39.070	674	289	259.762	211.539	156.246	45.109	1.043	441	414.378

TAV. 7 - Popolazione residente attiva in condizione professionale per

N. CLASSIFICAZIONE	RAMI E CLASSI DI ATTIVITÀ ECONOMICA	POSIZIONE			
		IMPRENDITORI E LIBERI PROFESSIONISTI		LAVORATORI IN PROPRIO	
		MF	M	MF	M
<b>0</b>	<b>Agricoltura, caccia, foreste, pesca</b>	<b>445</b>	<b>373</b>	<b>13.202</b>	<b>11.680</b>
01	Agricoltura e caccia	444	372	12.982	11.476
02	Foreste	—	—	39	39
03	Pesca	—	—	23	22
04	Attività connesse con agricoltura	1	1	158	143
<b>1</b>	<b>Energia, gas e acqua</b>	<b>2</b>	<b>2</b>	<b>—</b>	<b>—</b>
<b>1A</b>	<b>Estrazione di combustibili - Industria petrolifera</b>	<b>—</b>	<b>—</b>	<b>—</b>	<b>—</b>
11	Industria dell'estrazione e agglomerazione di combustibili solidi	—	—	—	—
12	Cokerie	—	—	—	—
13	Industria dell'estrazione di petrolio e gas naturali	—	—	—	—
14	Industria petrolifera	—	—	—	—
15	Industria dei combustibili nucleari	—	—	—	—
<b>1B</b>	<b>Energia elettrica, gas e acqua</b>	<b>2</b>	<b>2</b>	<b>—</b>	<b>—</b>
16	Industria produzione e distribuzione di energia elettrica e gas	1	1	—	—
17	Industria raccolta, depurazione e distribuzione di acqua	1	1	—	—
<b>2</b>	<b>Industrie estrattive, manifatturiere per trasformazione minerali, chimiche</b>	<b>423</b>	<b>353</b>	<b>1.063</b>	<b>875</b>
21	Industria dell'estrazione di minerali metalliferi	2	2	4	4
22	Industria della produzione e prima trasformazione dei metalli	25	21	45	39
23	Industria estrazione di minerali non metalliferi; torbiere	38	35	51	50
24	Industria della lavorazione di minerali non metalliferi	297	244	918	749
25	Industrie chimiche	58	49	45	33
26	Industria della produzione di fibre artificiali e sintetiche	3	2	—	—
<b>3</b>	<b>Industrie manifatturiere per lavorazione metalli; meccanica di precisione</b>	<b>979</b>	<b>885</b>	<b>3.553</b>	<b>3.278</b>
31	Industria della costruzione di prodotti in metallo	532	478	2.085	1.948
32	Industria costruzione e installazione di macchine e di materiale meccanico	321	289	554	520
33	Industria della costruzione, installazione e riparazione di macchine	—	—	18	16
34	Industria costruzione e installazione di impianti e riparazione di materiale elettrico	100	93	676	600
35	Industria costruzione e montaggio di autoveicoli	7	6	34	30
36	Industria della costruzione di altri mezzi di trasporto	11	11	72	62
37	Industria della costruzione di strumenti di precisione	8	8	114	102
<b>4</b>	<b>Industrie manifatturiere alimentari, tessili, abbigliamento, mobilio, altre</b>	<b>1.745</b>	<b>1.402</b>	<b>6.122</b>	<b>4.505</b>
41	Industrie alimentari	16	14	381	338
42	Industrie dello zucchero, delle bevande e del tabacco	14	14	72	58
43	Industrie tessili	170	107	649	221
44	Industrie delle pelli e del cuoio	341	293	705	449
45	Industrie delle calzature, di abbigliamento e affini	345	230	1.114	516
46	Industrie del legno e del mobile in legno	366	343	1.968	1.899
47	Industrie della carta; stampa ed editoria	127	103	332	268
48	Industrie della gomma e manufatti di materie plastiche	141	114	240	189
49	Industrie manifatturiere diverse	225	184	661	567
<b>5</b>	<b>Industrie costruzioni e installazioni impianti per edilizia</b>	<b>1.787</b>	<b>1.747</b>	<b>4.798</b>	<b>4.761</b>
50	Edilizia e genio civile	1.787	1.747	4.798	4.761
<b>6</b>	<b>Commercio, pubblici esercizi; riparazioni di veicoli</b>	<b>3.803</b>	<b>3.164</b>	<b>16.352</b>	<b>11.107</b>
<b>6A</b>	<b>Commercio, pubblici esercizi e alberghi</b>	<b>3.803</b>	<b>3.164</b>	<b>14.139</b>	<b>8.950</b>
61	Commercio all'ingrosso	821	723	992	817
62	Commercio all'ingrosso di materiali da recupero	21	21	52	48
63	Intermediari del commercio	1.699	1.594	839	758
64	Commercio al minuto alimentari, abbigliamento; farmacie	738	497	7.415	4.584
65	Commercio al minuto veicoli, carburanti, libri, articoli vari	244	183	2.047	1.351
66	Pubblici esercizi ed esercizi alberghieri	280	146	2.794	1.392
<b>6B</b>	<b>Riparazioni di beni di consumo e di veicoli</b>	<b>—</b>	<b>—</b>	<b>2.213</b>	<b>2.157</b>
67	Riparazioni di beni di consumo e di veicoli	—	—	2.213	2.157
<b>7</b>	<b>Trasporti e comunicazioni</b>	<b>105</b>	<b>94</b>	<b>2.255</b>	<b>2.217</b>
71	Ferrovie	—	—	9	9
72	Altri trasporti terrestri	72	62	2.012	1.985
73	Trasporti fluviali, lacuali e lagunari	—	—	—	—
74	Trasporti marittimi e cabotaggio	—	—	—	—
75	Trasporti aerei	—	—	—	—
76	Attività connesse ai trasporti	6	6	191	184
77	Agenzie di viaggio, intermediari dei trasporti, magazzini	26	26	41	39
79	Comunicazioni	1	—	2	—
<b>8</b>	<b>Credito e assicurazione; servizi alle imprese; noleggio</b>	<b>2.521</b>	<b>2.289</b>	<b>318</b>	<b>251</b>
<b>8A</b>	<b>Credito e assicurazione</b>	<b>193</b>	<b>173</b>	<b>21</b>	<b>17</b>
81	Istituti di credito	—	—	—	—
82	Assicurazione	193	173	21	17
<b>8B</b>	<b>Servizi prestati alle imprese; noleggio</b>	<b>2.328</b>	<b>2.116</b>	<b>297</b>	<b>234</b>
83	Ausiliari finanziari; servizi alle imprese	2.321	2.110	255	201
84	Noleggio di beni mobili	7	6	42	33
<b>9</b>	<b>Pubblica amministrazione; servizi pubblici e privati</b>	<b>987</b>	<b>821</b>	<b>2.186</b>	<b>906</b>
<b>9A</b>	<b>Pubblica amministrazione</b>	<b>—</b>	<b>—</b>	<b>—</b>	<b>—</b>
91	Pubblica amministrazione, difesa, sicurezza sociale	—	—	—	—
<b>9B</b>	<b>Servizi pubblici e privati</b>	<b>987</b>	<b>821</b>	<b>2.186</b>	<b>906</b>
92	Servizi di igiene, amministrazione di cimiteri	4	2	43	28
93	Istruzione	39	21	49	41
94	Ricerca e sviluppo	7	5	—	—
95	Sanità e servizi veterinari	697	613	175	144
96	Altri servizi sociali	8	—	—	—
97	Servizi ricreativi e culturali	161	125	19	15
98	Servizi personali	71	55	1.900	678
99	Rappresentanze diplomatiche, organizzazioni internazionali, forze armate alleate	—	—	—	—
<b>TOTALE</b>		<b>12.797</b>	<b>11.130</b>	<b>49.849</b>	<b>39.580</b>

## sesso, posizione nella professione, ramo e classe di attività economica

NELLA PROFESSIONE								N. CLASSIFI- CAZIONE
COADIUVANTI		DIRIGENTI E IMPIEGATI		LAVORATORI DIPENDENTI		TOTALE		
MF	M	MF	M	MF	M	MF	M	
1.695	906	490	370	3.467	2.859	19.299	16.188	0
1.670	890	174	116	2.139	1.715	17.409	14.569	01
6	4	4	4	148	145	197	192	02
2	1	104	92	491	482	620	597	03
17	11	208	158	689	517	1.073	830	04
—	—	575	437	1.143	1.077	1.720	1.516	1
—	—	55	44	197	163	252	207	1A
—	—	3	3	14	12	17	15	11
—	—	3	3	12	11	15	14	12
—	—	15	14	45	39	60	53	13
—	—	29	21	113	90	142	111	14
—	—	5	3	13	11	18	14	15
—	—	520	393	946	914	1.468	1.309	1B
—	—	507	381	854	827	1.362	1.209	16
—	—	13	12	92	87	106	100	17
217	101	2.123	1.317	10.479	7.408	14.305	10.054	2
1	—	9	7	91	85	107	98	21
11	5	217	146	879	775	1.177	986	22
5	4	76	43	595	572	765	704	23
191	86	851	471	7.363	4.796	9.620	6.346	24
9	6	963	647	1.533	1.165	2.608	1.900	25
—	—	7	3	18	15	28	20	26
405	215	7.989	5.464	32.561	28.593	45.487	38.435	3
257	131	2.203	1.409	12.825	11.494	17.902	15.460	31
72	42	3.143	2.288	10.206	9.779	14.296	12.918	32
4	1	82	65	96	85	200	167	33
48	28	1.930	1.321	6.982	5.265	9.736	7.307	34
3	3	286	175	567	469	897	683	35
16	7	206	135	1.164	936	1.469	1.151	36
5	3	139	71	721	565	987	749	37
1.134	516	10.845	5.939	62.715	27.707	82.561	40.069	4
169	57	589	336	1.462	1.053	2.617	1.798	41
30	8	562	371	1.082	858	1.760	1.309	42
138	52	3.117	1.842	15.864	6.008	19.938	8.230	43
112	46	1.056	559	8.093	4.110	10.307	5.457	44
156	58	2.061	954	17.859	2.669	21.535	4.427	45
307	208	883	476	6.707	5.897	10.231	8.823	46
58	23	1.079	659	4.206	3.030	5.802	4.083	47
33	17	620	351	2.594	1.722	3.628	2.393	48
131	47	878	391	4.848	2.360	6.743	3.549	49
327	293	1.589	1.007	14.027	13.746	22.528	21.554	5
327	293	1.589	1.007	14.027	13.746	22.528	21.554	50
5.902	2.037	7.565	4.060	12.818	8.093	46.440	28.461	6
5.716	1.906	7.246	3.926	8.977	4.757	39.881	22.703	6A
430	181	2.858	1.687	1.722	1.355	6.823	4.763	61
18	4	24	17	48	42	163	132	62
118	52	492	391	13	13	3.161	2.808	63
2.889	841	2.107	972	3.775	1.676	16.924	8.570	64
697	215	1.165	573	971	654	5.124	2.976	65
1.564	613	600	286	2.448	1.017	7.686	3.454	66
186	131	319	134	3.841	3.336	6.559	5.758	6B
186	131	319	134	3.841	3.336	6.559	5.758	67
178	123	3.287	2.033	5.523	5.223	11.348	9.690	7
2	1	653	513	1.092	1.064	1.587	1.587	71
142	106	692	443	2.545	2.524	5.463	5.120	72
—	—	5	4	9	8	14	12	73
—	—	19	14	40	36	59	50	74
—	—	39	32	13	12	52	44	75
23	10	176	137	306	288	702	625	76
11	6	228	145	141	117	447	333	77
—	—	1.475	745	1.377	1.174	2.855	1.919	79
77	15	7.377	4.325	659	450	10.952	7.330	8
24	2	4.132	3.080	264	155	4.634	3.427	8A
—	—	3.506	2.835	235	146	3.741	2.981	81
24	2	626	245	29	9	893	446	82
53	13	3.245	1.245	395	295	6.318	3.903	8B
44	11	3.234	1.238	316	241	6.170	3.801	83
9	2	11	7	79	54	148	102	84
251	64	24.770	10.652	15.131	6.826	43.325	19.269	9
—	—	5.744	3.955	3.259	2.761	9.003	6.716	9A
—	—	5.744	3.955	3.259	2.761	9.003	6.716	91
251	64	19.026	6.697	11.872	4.065	34.322	12.553	9B
4	1	46	25	765	337	862	393	92
8	6	13.110	3.661	1.925	614	15.131	4.343	93
—	—	111	75	23	15	141	95	94
31	4	3.320	1.527	4.694	1.935	8.917	4.223	95
—	—	1.754	1.010	778	248	2.540	1.258	96
8	4	323	204	384	213	895	561	97
200	49	93	45	3.185	594	5.449	1.421	98
—	—	269	150	118	109	387	259	99
10.186	4.270	66.610	35.604	158.523	101.982	297.965	192.566	

**TAV. 8 - Popolazione residente attiva in condizione professionale per sesso e professione**

N. CLASSIFICAZIONE	PROFESSIONI	MF	M	N. CLASSIFICAZIONE	PROFESSIONI	MF	M
<b>1</b>	<b>Professioni liberali, tecniche, scientifiche, e assimilate</b>	<b>32.204</b>	<b>17.388</b>	1.74	Altri ingegneri	316	314
1.1	<b>Professori, insegnanti, e assimilati</b>	<b>12.436</b>	<b>3.447</b>	1.75	Architetti	236	215
1.11	Professori universitari e assimilati	112	74	1.76	Geometri e periti edili	1.145	1.118
1.12	Professori di scuola secondaria superiore e assimilati	1.943	965	1.77	Periti industriali, periti chimici, e assimilati	696	649
1.13	Professori di scuola media e assimilati	2.858	1.004	1.78	Disegnatori tecnici e cartografi	1.232	1.164
1.14	Insegnanti di scuola elementare e assimilati	5.100	416	1.79	Tecnici di impianti nucleari	8	6
1.15	Presidi, capi di istituti di istruzione, direttori didattici	168	136	<b>1.8</b>	<b>Matematici, statistici, economisti e commercialisti</b>	<b>730</b>	<b>610</b>
1.16	Insegnanti non altrove classificati	2.250	851	1.81	Matematici, statistici, economisti, sociologi	27	25
1.17	Cultori di discipline non altrove classificati	5	1	1.82	Commercialisti e assimilati	703	585
<b>1.2</b>	<b>Scrittori, giornalisti, artisti, e assimilati</b>	<b>986</b>	<b>697</b>	<b>1.9</b>	<b>Impiegati tecnici</b>	<b>4.838</b>	<b>4.136</b>
1.21	Scrittori, giornalisti e pubblicisti	153	132	1.91	Tecnici con mansioni direttive e di concetto (escluse le professioni agricole)	2.647	2.324
1.22	Pittori, scultori, e assimilati	621	400	1.92	Tecnici con mansioni esecutive (escluse le professioni agricole)	2.191	1.812
1.23	Registi, direttori artistici, coreografi e tecnici dello spettacolo	37	24	<b>2</b>	<b>Professioni amministrative e assimilate</b>	<b>46.442</b>	<b>27.573</b>
1.24	Musicisti, orchestrali, artisti lirici, attori	86	57	<b>2.1</b>	<b>Imprenditori e direttori imprese e pubblica amministrazione</b>	<b>6.631</b>	<b>5.791</b>
1.25	Artisti di varietà e assimilati	12	9	2.11	Imprenditori titolari e amministratori delegati di imprese industriali, dei trasporti, del credito e dei servizi	5.222	4.594
1.26	Atleti, allenatori, e assimilati	77	75	2.12	Imprenditori titolari e amministratori delegati di imprese commerciali	832	669
<b>1.3</b>	<b>Membri del clero e assimilati</b>	<b>419</b>	<b>400</b>	2.13	Imprenditori titolari e amministratori delegati di pubblici esercizi	36	28
1.31	Arcivescovi, vescovi diocesani e superiori generali	35	16	2.14	Direttori e categorie similari delle industrie, trasporti, credito e servizi	290	275
1.32	Parroci e altri sacerdoti addetti alla cura delle anime	377	377	2.15	Direttori e categorie similari del commercio	170	155
1.33	Ministri di culti non cattolici	7	7	2.16	Direttori e categorie similari dei pubblici esercizi	41	34
<b>1.4</b>	<b>Medici, farmacisti, ostetriche, infermieri e tecnici sanitari</b>	<b>8.121</b>	<b>3.663</b>	2.17	Direttori generali e categorie similari della pubblica amministrazione	40	36
1.41	Medici chirurghi generici	1.019	892	<b>2.2</b>	<b>Impiegati amministrativi con mansioni direttive e di concetto</b>	<b>19.066</b>	<b>10.127</b>
1.42	Medici chirurghi specialisti	405	316	2.21	Impiegati amministrativi con mansioni direttive e di concetto	11.192	6.487
1.43	Dentisti	140	133	2.22	Bibliotecari, impiegati di archivio, e assimilati	98	56
1.44	Farmacisti	309	191	2.23	Cancellieri e ufficiali giudiziari	75	57
1.45	Ostetriche	97	—	2.24	Capistazione e assimilati	113	103
1.46	Infermieri e assimilati	4.892	1.563	2.25	Titolari uffici postali, telegrafici, e assimilati	48	28
1.47	Operatori radiografici, ottici, odontotecnici, e assimilati	547	424	2.26	Analisti e programmatori di calcolatori elettronici e di macchine contabili	379	307
1.48	Assistenti, tecnici sanitari, e assimilati	712	144	2.27	Capitreno e assimilati	112	102
<b>1.5</b>	<b>Magistrati, avvocati, notai</b>	<b>384</b>	<b>364</b>	2.28	Cassieri di negozio	191	21
1.51	Magistrati e giuristi	37	34	2.29	Contabili, economisti, cassieri non altrove classificati	6.858	2.966
1.52	Avvocati e procuratori legali	304	288	<b>2.3</b>	<b>Impiegati amministrativi con mansioni esecutive</b>	<b>18.145</b>	<b>9.068</b>
1.53	Notai	43	42	2.31	Dattilografi e stenografi	1.028	122
<b>1.6</b>	<b>Agronomi, veterinari e biologi</b>	<b>308</b>	<b>266</b>	2.32	Operatori di macchine contabili e calcolatrici	95	38
1.61	Agronomi; periti agrari, forestali, zootecnici; e assimilati	186	161	2.33	Operatori di macchine perforatrici	242	78
1.62	Veterinari	92	88	2.34	Operatori di calcolatori elettronici, di macchine tradizionali, e assimilati	339	163
1.63	Biologi, zoologi, naturalisti	30	17	2.35	Fattorini e biglietta	110	108
<b>1.7</b>	<b>Fisici, chimici, ingegneri, geometri, periti industriali, disegnatori e cartografi</b>	<b>3.982</b>	<b>3.805</b>				
1.71	Fisici, astronomi, geologi	26	26				
1.72	Chimici	149	139				
1.73	Ingegneri edili	174	174				

## segue TAV. 8 — Popolazione residente attiva in condizione professionale per sesso e professione

N. CLASSIFICAZIONE	PROFESSIONI	MF	M	N. CLASSIFICAZIONE	PROFESSIONI	MF	M
2.36	Portalettere e fattorini postali	850	705	4.2	Fonditori, laminatori, e assimilati	2.357	2.100
2.37	Telefonisti e telegrafisti	543	232	4.21	Fonditori, fornaioli e formatori	1.592	1.501
2.38	Pesatori e misuratori	30	23	4.22	Laminatori e trafilatori	279	212
2.39	Impiegati amministrativi non altrove classificati	14.908	7.599	4.23	Galvanoplastieri, cementatori e temperatori	486	387
2.4	<b>Membri dei corpi armati dello stato</b>	<b>736</b>	<b>736</b>	4.3	<b>Fabbriferrai, tornitori, incisori, orafi, argentieri, e assimilati</b>	<b>23.876</b>	<b>19.658</b>
2.41	Ufficiali	176	176	4.31	Fabbriferrai e fucinatori	1.259	1.209
2.42	Sottufficiali	517	517	4.32	Alesatori, fresatori e tornitori	4.425	4.259
2.43	Graduati e militari di carriera	43	43	4.33	Finitori e pulitori di prodotti meccanici	803	729
2.5	<b>Membri dei corpi di polizia e sicurezza interna</b>	<b>1.864</b>	<b>1.851</b>	4.34	Utensilisti ed attrezzisti di officina	363	326
2.51	Ufficiali dei carabinieri, di polizia, della guardia di finanza, dei vigili del fuoco, e assimilati	62	61	4.35	Incisori di metalli, orafi e argentieri	4.854	2.548
2.52	Ispettori generali di P. S., questori, commissari di polizia, e assimilati	5	5	4.36	Operai metallurgici non altrove classificati	12.172	10.587
2.53	Sottufficiali dei carabinieri, di polizia, della guardia di finanza, dei vigili del fuoco, e assimilati	452	447	4.4	<b>Meccanici montatori, riparatori, di precisione, e assimilati</b>	<b>15.503</b>	<b>13.980</b>
2.54	Carabinieri, agenti di polizia, guardie di finanza, vigili del fuoco e assimilati	1.345	1.338	4.41	Meccanici generici e riparatori meccanici	11.976	11.078
3	<b>Professioni inerenti all'agricoltura, alla silvicoltura, all'allevamento del bestiame e alla pesca</b>	<b>17.617</b>	<b>14.786</b>	4.42	Meccanici montatori	2.708	2.205
3.1	<b>Conduttori e direttori di aziende agricole, forestali e zootecniche</b>	<b>15.238</b>	<b>12.868</b>	4.43	Meccanici e riparatori meccanici di protesi	154	115
3.11	Conduttori di aziende ad ordinamento produttivo misto e assimilati	13.493	11.444	4.44	Meccanici di precisione e orologiai	515	451
3.12	Conduttori di aziende ad ordinamento produttivo specializzato e assimilati	1.074	863	4.45	Lubrificatori e pulitori	150	131
3.13	Conduttori allevatori e assimilati	624	515	4.5	<b>Carpentieri in ferro, saldatori, e assimilati</b>	<b>5.092</b>	<b>4.754</b>
3.14	Direttori e categorie similari delle aziende agricole, forestali e zootecniche	47	46	4.51	Carpentieri in ferro	1.023	980
3.2	<b>Lavoratori agricoli, conducenti di macchine agricole, pastori, e assimilati</b>	<b>2.180</b>	<b>1.725</b>	4.52	Saldatori	1.635	1.520
3.21	Lavoratori agricoli generici	1.601	1.233	4.53	Lamieristi e ramai	2.434	2.254
3.22	Lavoratori agricoli specializzati	281	248	4.6	<b>Frantumatori, cementieri e operai addetti alla lavorazione dei minerali non metalliferi</b>	<b>8.144</b>	<b>4.991</b>
3.23	Conducenti di macchine agricole	80	75	4.61	Frantumatori, cementieri, e assimilati	180	151
3.24	Pastori e guardiani di animali	218	169	4.62	Tagliatori, levigatori, modellatori, di pietre, e assimilati	1.123	1.062
3.3	<b>Lavoratori forestali e carbonai</b>	<b>153</b>	<b>150</b>	4.63	Vetrai	1.222	681
3.31	Lavoratori forestali e boschivi	151	149	4.64	Ceramisti e terracottai	4.192	2.174
3.32	Carbonai	2	1	4.65	Fornaci di laterizi	613	601
3.4	<b>Pescatori, cacciatori, e assimilati</b>	<b>46</b>	<b>43</b>	4.66	Molatori, lucidatori e smerigliatori di pietre e vetro	26	16
3.41	Pescatori e assimilati	46	43	4.67	Incisori, decoratori, mosaicisti, di pietre, ceramiche e vetro	788	306
3.42	Cacciatori	—	—	5	<b>Professioni inerenti alla trasformazione dei prodotti</b>	<b>67.036</b>	<b>30.578</b>
4	<b>Professioni inerenti alla estrazione ed alla lavorazione dei minerali e dei loro prodotti</b>	<b>55.382</b>	<b>45.868</b>	5.1	<b>Panettieri, pastai, dolciari, macellatori, casari, vinificatori, e assimilati</b>	<b>3.752</b>	<b>2.740</b>
4.1	<b>Sondatori, perforatori, minatori, e assimilati</b>	<b>410</b>	<b>385</b>	5.11	Mugnai e risieri	190	159
4.11	Sondatori e perforatori	34	32	5.12	Panettieri e pastai	774	584
4.12	Minatori e cavaatori	269	250	5.13	Pasticcieri, caramellai, e assimilati	500	339
4.13	Manovali di miniera e di cava	37	37	5.14	Zuccherieri	23	19
4.14	Operai addetti alla estrazione e alla preparazione dei minerali non altrove classificati	70	66	5.15	Macellatori, insaccatori, salatori, e assimilati	831	569
				5.16	Conservieri	126	50
				5.17	Casari	445	398
				5.18	Vinificatori, birrai, lavoratori delle acque minerali, delle bevande alcoliche e analcoliche	579	451
				5.19	Cernitori di prodotti agricoli e addetti alla lavorazione dei prodotti alimentari non altrove classificati	284	171

## segue TAV. 8 — Popolazione residente attiva in condizione professionale per sesso e professione

N. CLASSIFICAZIONE	PROFESSIONI	MF	M	N. CLASSIFICAZIONE	PROFESSIONI	MF	M
<b>5.2</b>	<b>Selezionatori, condizionatori e confezionatori del tabacco</b>	<b>73</b>	<b>27</b>	5.77	Pirotecnici e artigieri	6	5
5.21	Condizionatori del tabacco	51	14	5.78	Profumisti, saponieri, e assimilati	40	21
5.22	Sigarai, sigaretta e altri confezionatori del tabacco	22	13	5.79	Sorveglianti di apparecchi chimici e altri addetti alle lavorazioni chimiche non altrove classificati	1.171	889
<b>5.3</b>	<b>Filatori, tessitori, tintori, e assimilati</b>	<b>10.631</b>	<b>5.135</b>	<b>5.8</b>	<b>Cartai, cartotecnici, tipografi, legatori, fotografi, e assimilati</b>	<b>4.552</b>	<b>3.263</b>
5.31	Cernitori, essiccatori, lavatori, cardatori, e assimilati	275	202	5.81	Cartai e cartonai	1.095	835
5.32	Filatori	1.961	933	5.82	Cartotecnici	899	526
5.33	Tessitori	2.336	1.329	5.83	Addetti alla lavorazione e fabbricazione della carta non altrove classificati	34	16
5.34	Finitori di filati e tessuti	822	267	5.84	Compositori	721	603
5.35	Candeggiatori e tintori di filati e tessuti	401	298	5.85	Impressori	140	111
5.36	Stampatori di tessuti	40	28	5.86	Litografi, zincografi	395	361
5.37	Operai tessili non altrove classificati	4.796	2.078	5.87	Fotografi e fototecnici	482	370
<b>5.4</b>	<b>Maglieristi, sarti, cappellai, tappezzieri</b>	<b>22.115</b>	<b>2.320</b>	5.88	Legatori	768	429
5.41	Biancheristi e camiciai	5.414	315	5.89	Addetti alle lavorazioni poligrafiche e di legatoria non altrove classificati	18	12
5.42	Maglieristi e calzetta	5.770	415	<b>5.9</b>	<b>Verificatori, imballatori, e assimilati</b>	<b>970</b>	<b>379</b>
5.43	Sarti e confezionatori di pellicce	6.008	749	5.91	Verificatori di prodotti	138	65
5.44	Cravattai, cappellai, guantai, e assimilati	743	100	5.92	Imballatori, inscatolatori, imbottiglieri, e assimilati	832	314
5.45	Ricamatrici, ornatori, e assimilati	850	50	<b>6</b>	<b>Professioni inerenti alle costruzioni edili e all'installazione ed esercizio impianti elettricità, gas, acqua</b>	<b>26.012</b>	<b>24.960</b>
5.46	Bottonieri e assimilati	106	79	<b>6.1</b>	<b>Capimastri, muratori, decoratori, conduttori di macchine edili, e assimilati</b>	<b>16.243</b>	<b>15.923</b>
5.47	Tappezzieri e materassai	731	401	6.11	Capimastri	137	134
5.48	Lavoratori dell'abbigliamento e dell'arredamento non altrove classificati	2.493	211	6.12	Muratori	9.723	9.598
<b>5.5</b>	<b>Conciatori, calzolari, pellettieri, e assimilati</b>	<b>11.709</b>	<b>5.675</b>	6.13	Armatori cementisti e ferraioli	342	338
5.51	Conciatori e tintori di pelli, similpelli e cuoio	5.956	3.776	6.14	Stuccatori, decoratori, pittori edili	1.569	1.503
5.52	Calzolari	2.467	1.108	6.15	Pavimentatori edili, stradali, e assimilati	1.271	1.248
5.53	Borsettai, valigiai, e assimilati	1.680	455	6.16	Armatori di gallerie, di linee ferrotramviarie, e assimilati	14	14
5.54	Addetti alla lavorazione delle pelli, similpelli e del cuoio non altrove classificati	1.606	336	6.17	Conduttori di macchine edili e assimilati	478	474
<b>5.6</b>	<b>Segatori, tornitori, falegnami, mobiliari, e assimilati</b>	<b>9.440</b>	<b>8.422</b>	6.18	Cantonieri stradali e ferroviari	449	443
5.61	Segatori e piallatori del legname	171	157	6.19	Manovali edili, sterratori, e assimilati	2.260	2.171
5.62	Falegnami e mobiliari in legno e formica	7.770	7.080	<b>6.2</b>	<b>Elettricisti, elettrotecnici, radiotecnici, e assimilati</b>	<b>7.164</b>	<b>6.473</b>
5.63	Tornitori, intagliatori, incisori, del legno, e assimilati	163	118	6.21	Centralisti e cabinisti	256	225
5.64	Liutai e assimilati	50	44	6.22	Elettricisti	3.684	3.550
5.65	Bottai, carradori, e assimilati	20	16	6.23	Elettrotecnici	2.606	2.098
5.66	Carpentieri in legno	399	390	6.24	Tecnici della radio, della televisione, del cinema e operatori di proiezione	153	150
5.67	Mobiliari in canna, vimini e giunchi, cestai, canestrai, stuoi, e assimilati	72	40	6.25	Installatori impianti di telecomunicazione	404	397
5.68	Verniciatori e lucidatori del legno e paglia	406	323	6.26	Addetti alla installazione ed esercizio di impianti elettrici non altrove classificati	61	53
5.69	Addetti alla lavorazione del legno e dei materiali legnosi non altrove classificati	389	254	<b>6.3</b>	<b>Gasisti, idraulici e termoidraulici</b>	<b>2.605</b>	<b>2.564</b>
<b>5.7</b>	<b>Analizzatori, petrolieri, gommai, profumisti, e assimilati</b>	<b>3.794</b>	<b>2.617</b>	6.31	Posatori di tubi	28	21
5.71	Analizzatori, campionatori, dosatori, e assimilati	275	189	6.32	Gasisti	37	36
5.72	Coloristi	73	73	6.33	Idraulici, stagnini e termoidraulici	2.359	2.330
5.73	Petrolieri	35	30	6.34	Conduttori di impianti termici e assimilati	181	177
5.74	Gommai	576	471				
5.75	Plasticisti	1.613	937				
5.76	Fiammiferai	5	2				



## segue TAV. 8 — Popolazione residente attiva in condizione professionale per sesso e professione

N. CLASSIFICAZIONE	PROFESSIONI	MF	M	N. CLASSIFICAZIONE	PROFESSIONI	MF	M
<b>7</b>	<b>Professioni inerenti al commercio e ai pubblici esercizi</b>	<b>32.026</b>	<b>17.973</b>	8.32	Motoristi di aviazione a terra	6	6
				8.33	Addetti ai trasporti aerei non altrove classificati	19	19
<b>7.1</b>	<b>Esercenti di negozio e assimilati</b>	<b>14.141</b>	<b>8.084</b>	<b>8.4</b>	<b>Noleggiatori di mezzi di trasporto, spedizionieri e altri lavoratori delle attività ausiliarie dei trasporti non altrove classificati</b>	<b>66</b>	<b>58</b>
7.11	Commercianti e esercenti di negozio	12.736	7.041	8.41	Noleggiatori di mezzi di trasporto	32	26
7.12	Esercenti di edicole e negozi di giornali	141	68	8.42	Spedizionieri e sdoganatori	25	23
7.13	Commercianti ambulanti	1.264	975	8.43	Palombari e assimilati	9	9
<b>7.2</b>	<b>Assistenti di vendita, commessi, rappresentanti di commercio, e assimilati</b>	<b>10.212</b>	<b>6.515</b>	<b>8.5</b>	<b>Facchini e altri lavoratori dei trasporti non altrove classificati</b>	<b>568</b>	<b>521</b>
7.21	Assistenti di vendita e assimilati	189	132	8.51	Facchini, caricatori e scaricatori	495	453
7.22	Commessi di vendita e banconieri	5.248	2.090	8.52	Lavoratori dei trasporti non altrove classificati	73	68
7.23	Rappresentanti di commercio, viaggiatori, mediatori, e assimilati	3.982	3.650	<b>9</b>	<b>Professioni inerenti ai servizi</b>	<b>12.305</b>	<b>4.657</b>
7.24	Rappresentanti e mediatori del credito e assicurazioni, dei trasporti e dei servizi	634	519	<b>9.1</b>	<b>Esercenti e gestori di cinema, teatri e simili e di agenzie per la fornitura di servizi</b>	<b>77</b>	<b>53</b>
7.25	Altri lavoratori del commercio non altrove classificati	159	124	9.11	Esercenti e gestori di cinema, teatri e simili	37	26
<b>7.3</b>	<b>Esercenti alberghi, caffè, e assimilati</b>	<b>3.885</b>	<b>1.807</b>	9.12	Esercenti e gestori di agenzie per la fornitura di servizi	40	27
7.31	Esercenti alberghi, ristoranti e assimilati	1.384	713	<b>9.2</b>	<b>Assistenti sociali, interpreti, traduttori, grafologi</b>	<b>408</b>	<b>88</b>
7.32	Esercenti di bar, caffè, e assimilati	2.501	1.094	9.21	Assistenti sociali	220	33
<b>7.4</b>	<b>Portieri, cuochi, camerieri di pubblici esercizi, baristi, e assimilati</b>	<b>3.788</b>	<b>1.567</b>	9.22	Interpreti e traduttori	174	50
7.41	Portieri di alberghi, di pubblici esercizi, e assimilati	48	41	9.23	Grafologi e assimilati	14	5
7.42	Cuochi di alberghi, di pubblici esercizi, e assimilati	1.370	616	<b>9.3</b>	<b>Indossatori, assistenti di volo, guide turistiche, e assimilati</b>	<b>27</b>	<b>11</b>
7.43	Camerieri di alberghi e assimilati	258	95	9.31	Indossatori	7	—
7.44	Camerieri di ristoranti, caffè, e assimilati	602	292	9.32	Fotomodelle e modelle artistiche	5	1
7.45	Baristi e assimilati	985	366	9.33	Assistenti di volo e guide turistiche	15	10
7.46	Guardarobieri, fattorini, inservienti di pubblici esercizi, e assimilati	525	157	<b>9.4</b>	<b>Barbieri, parrucchieri, smacchiatori, e assimilati</b>	<b>3.136</b>	<b>868</b>
<b>8</b>	<b>Professioni inerenti ai trasporti</b>	<b>8.941</b>	<b>8.783</b>	9.41	Barbieri, parrucchieri, manicure, e assimilati	2.406	658
<b>8.1</b>	<b>Macchinisti ferroviari, conducenti di tramvie, autisti, e assimilati</b>	<b>8.214</b>	<b>8.117</b>	9.42	Smacchiatori, tintori, e assimilati	730	210
8.11	Macchinisti ferroviari e assimilati	208	206	<b>9.5</b>	<b>Spazzini, pulitori, e assimilati</b>	<b>705</b>	<b>496</b>
8.12	Conducenti di tramvie e simili	135	135	9.51	Spazzini, disinfestatori, e assimilati	654	456
8.13	Deviatori, manovratori, frenatori, ferroviari e tramviari	365	365	9.52	Pulitori, lavaggiatori di veicoli, e assimilati	51	40
8.14	Autisti	7.231	7.142	<b>9.6</b>	<b>Domestici, portieri, bidelli, guardiani, e assimilati</b>	<b>7.789</b>	<b>3.001</b>
8.15	Gruisti, carroponisti, e assimilati	236	235	9.61	Domestici	1.800	117
8.16	Conducenti di veicoli a trazione animale e assimilati	2	2	9.62	Portieri di abitazione	211	159
8.17	Addetti ai trasporti terrestri non altrove classificati	37	32	9.63	Commessi, uscieri, bidelli, inservienti di uffici pubblici e privati	4.877	1.905
<b>8.2</b>	<b>Ufficiali di coperta, motoristi e fuochisti navali, conducenti di imbarcazioni, e assimilati</b>	<b>40</b>	<b>35</b>	9.64	Sagrestani	40	34
8.21	Ufficiali di coperta, di macchina e piloti di porto	16	15	9.65	Guardiani, custodi di aziende, guardie campestri, e assimilati	861	786
8.22	Macchinisti, motoristi e fuochisti navali	11	8	<b>9.7</b>	<b>Addetti ai servizi non altrove classificati</b>	<b>144</b>	<b>126</b>
8.23	Addetti alla conduzione di imbarcazioni a motore, a remi, a vela	1	1	9.71	Addetti ai servizi non altrove classificati	144	126
8.24	Marittimi di coperta e assimilati	12	11	<b>9.9</b>	<b>Professioni non altrove classificabili</b>	<b>19</b>	<b>14</b>
<b>8.3</b>	<b>Piloti, motoristi di bordo, motoristi a terra, addetti ai trasporti aerei non altrove classificati</b>	<b>53</b>	<b>52</b>	9.91	Professioni non altrove classificabili	19	14
8.31	Piloti di aeromobili, motoristi di bordo, e assimilati	28	27	<b>TOTALE</b>		<b>297.965</b>	<b>192.566</b>

**TAV. 9 - Popolazione residente attiva in condizione professionale per sesso e categoria socio-professionale**

N. CLASSIFI- CAZIONE	CATEGORIE SOCIO-PROFESSIONALI	MASCHI	FEMMINE	TOTALE
01	Imprenditori e lavoratori in proprio nell'agricoltura, nella silvicoltura, nell'allevamento e nella pesca	12.936	2.376	15.312
02	Altri lavoratori agricoli	1.850	455	2.305
03	Imprenditori e lavoratori in proprio nelle professioni liberali e affini	3.119	455	3.574
04	Imprenditori nell'industria, nell'edilizia, nel commercio, nei trasporti e nei servizi	6.523	1.245	7.768
05	Lavoratori in proprio nell'industria, nell'edilizia, nel commercio, nei trasporti e nei servizi	32.400	13.776	46.176
06	Dirigenti industriali e commerciali, alti funzionari dell'apparato legislativo e dell'amministrazione statale	500	41	541
07	Lavoratori dipendenti nelle professioni liberali e affini	10.153	13.982	24.135
08	Capi ufficio e responsabili di personale amministrativo, di addetti alle vendite e ai servizi; funzionari statali con responsabilità amministrative	6.980	4.827	11.807
09	Personale amministrativo, addetto alle vendite e ai servizi	22.709	23.727	46.436
10	Intermedi: capisquadra e sorveglianti di operai (dipendenti)	5.444	948	6.392
11	Operai specializzati e qualificati (dipendenti)	86.524	43.454	129.978
12	Manovali (dipendenti)	2.678	108	2.786
13	Forze armate (militari di carriera e militari in servizio di leva)	5.594	—	5.594
14	Persone economicamente attive non classificate altrove	14	5	19
	<b>TOTALE</b>	<b>197.424</b>	<b>105.399</b>	<b>302.823</b>

**TAV. 10 - Popolazione residente occupata per ramo di attività economica, ore lavorate e posizione nella professione**

RAMI DI ATTIVITÀ ECONOMICA	ORE LAVORATE							TOTALE
	Nessuna	meno di 15	da 15 a 24	da 25 a 34	da 35 a 39	40	oltre 40	
<b>A — DIPENDENTI</b>								
Agricoltura, caccia, foreste e pesca	262	63	85	98	166	2.326	765	3.765
Energia, gas e acqua	49	14	29	19	54	1.395	100	1.660
<i>Estrazione combustibili, industria petrolifera</i>	8	3	6	4	5	166	43	235
<i>Energia elettrica, gas e acqua</i>	41	11	23	15	49	1.229	57	1.425
Industrie estrattive, manifatturiere per trasformazione minerali; industrie chimiche	371	66	227	144	251	10.133	932	12.124
Industrie manifatturiere per lavorazione metalli, meccanica precisione	1.146	179	720	723	1.020	33.635	2.151	39.574
Industrie manifatturiere alimentari, tessili, abbigliamento, mobilio, altre	3.179	381	1.184	994	1.616	60.721	3.082	71.157
Industrie costruzioni e installazioni impianti edilizia	639	73	178	271	574	12.070	1.197	15.002
Commercio, pubblici esercizi, riparazioni beni di consumo e veicoli	782	200	674	396	671	13.444	3.205	19.372
<i>Commercio, pubblici esercizi e alberghi</i>	616	173	618	354	617	10.255	2.828	15.461
<i>Riparazioni beni consumo e veicoli</i>	166	27	56	42	54	3.189	377	3.911
Trasporti e comunicazioni	322	74	77	125	1.416	5.499	1.105	8.618
Credito e assicurazioni, servizi ad imprese, noleggio	218	64	246	153	2.295	4.173	665	7.814
<i>Credito e assicurazione</i>	95	37	71	41	1.954	1.874	278	4.350
<i>Servizi prestati alle imprese, noleggio</i>	123	27	175	112	341	2.299	387	3.464
Pubblica amministrazione, servizi pubblici e privati	2.014	764	7.571	3.760	8.187	12.464	4.267	39.027
<i>Pubblica amministrazione</i>	322	52	102	153	3.778	2.755	1.693	8.855
<i>Servizi pubblici e privati</i>	1.692	712	7.469	3.607	4.409	9.709	2.574	30.172
<b>TOTALE</b>	<b>8.982</b>	<b>1.878</b>	<b>10.991</b>	<b>6.683</b>	<b>16.250</b>	<b>155.860</b>	<b>17.469</b>	<b>218.113</b>
<b>B — INDIPENDENTI</b>								
Agricoltura, caccia, foreste e pesca	1.043	236	334	533	239	2.400	10.556	15.341
Energia, gas e acqua	—	—	—	—	—	—	2	2
<i>Estrazione combustibili, industria petrolifera</i>	—	—	—	—	—	—	—	—
<i>Energia elettrica, gas e acqua</i>	—	—	—	—	—	—	2	2
Industrie estrattive, manifatturiere per trasformazione minerali; industrie chimiche	55	20	54	65	35	722	750	1.701
Industrie manifatturiere per lavorazione metalli, meccanica precisione	231	75	112	142	77	2.247	2.051	4.935
Industrie manifatturiere alimentari, tessili, abbigliamento, mobilio, altre	380	178	276	378	178	3.892	3.713	8.995
Industrie costruzioni e installazioni impianti edilizia	366	66	94	235	204	3.960	1.985	6.910
Commercio, pubblici esercizi, riparazioni beni di consumo e veicoli	1.482	599	729	840	650	6.732	14.993	26.025
<i>Commercio, pubblici esercizi e alberghi</i>	1.388	573	691	772	616	5.727	13.860	23.627
<i>Riparazioni beni consumo e veicoli</i>	94	26	38	68	34	1.005	1.133	2.398
Trasporti e comunicazioni	181	46	79	122	49	836	1.224	2.537
Credito e assicurazioni, servizi ad imprese, noleggio	198	60	105	137	126	1.104	1.185	2.915
<i>Credito e assicurazione</i>	12	8	9	16	12	98	83	238
<i>Servizi prestati alle imprese, noleggio</i>	186	52	96	121	114	1.006	1.102	2.677
Pubblica amministrazione, servizi pubblici e privati	210	108	206	247	166	1.253	1.233	3.423
<i>Pubblica amministrazione</i>	—	—	—	—	—	—	—	—
<i>Servizi pubblici e privati</i>	210	108	206	247	166	1.253	1.233	3.423
<b>TOTALE</b>	<b>4.146</b>	<b>1.388</b>	<b>1.989</b>	<b>2.699</b>	<b>1.724</b>	<b>23.146</b>	<b>37.692</b>	<b>72.784</b>

**TAV. 11 - Popolazione residente in età da 14 anni in poi non occupata, per sesso e numero di ore lavorate**

ORE LAVORATE	DISOCCUPATI IN CERCA DI NUOVA OCCUPAZIONE		IN CERCA DI PRIMA OCCUPAZIONE		CASALINGHE	STUDENTI		RITIRATI DAL LAVORO		IN ALTRA CONDIZIONE NON PROFESSIONALE		TOTALE	
	MF	M	MF	M		MF	M	MF	M	MF	M	MF	M
Meno di 15	38	17	29	20	181	91	51	79	52	16	11	434	151
Da 15 a 24	71	27	31	18	132	82	44	105	81	21	12	442	182
Da 25 a 34	50	22	27	12	74	221	116	83	62	12	7	467	219
Da 35 a 39	46	12	10	5	30	99	59	28	19	5	3	218	98
40	732	396	91	48	200	42	30	201	122	74	62	1.340	658
Oltre 40	98	59	71	36	1.106	36	15	134	84	34	21	1.479	215
<b>TOTALE</b>	<b>1.035</b>	<b>533</b>	<b>259</b>	<b>139</b>	<b>1.723</b>	<b>571</b>	<b>315</b>	<b>630</b>	<b>420</b>	<b>162</b>	<b>116</b>	<b>4.380</b>	<b>1.523</b>

TAV. 12 - Popolazione residente in età da 19 anni in poi per sesso,

CONDIZIONE NELL'OTTOBRE 1981	LUOGO DI RESIDENZA													
	STESSO COMUNE DI RESIDENZA						ALTRO COMUNE DELLA STESSA PROVINCIA DI RESIDENZA						ALTRA PROVIN REGIONE	
	CONDIZIONE PROFESSIONALE 1976				CONDIZIONE NON PROFESSIO- NALE '76	TOTALE	CONDIZIONE PROFESSIONALE 1976				CONDIZIONE NON PROFESSIO- NALE '76	TOTALE	CONDIZIONE PRO	
	Agricol- tura	Industrie	Altre attività	Disoc- cupati			Agricol- tura	Industrie	Altre attività	Disoc- cupati			Agricol- tura	Industrie
<b>Cond. professionale</b>	<b>15.573</b>	<b>97.276</b>	<b>92.626</b>	<b>3.598</b>	<b>32.631</b>	<b>241.704</b>	<b>333</b>	<b>9.029</b>	<b>8.479</b>	<b>376</b>	<b>3.070</b>	<b>21.287</b>	<b>122</b>	<b>1.210</b>
OCCUPATI	15.521	95.414	91.532	2.928	31.238	236.633	327	8.774	8.326	347	2.928	20.702	116	1.176
Agricoltura	13.960	1.585	994	74	1.166	17.779	205	95	71	9	51	431	62	20
Industrie	939	84.780	24.382	1.552	15.889	127.542	85	7.492	2.248	162	1.305	11.292	26	940
Altre attività	622	9.049	66.156	1.302	14.183	91.312	37	1.187	6.007	176	1.572	8.979	28	216
DISOCCUPATI	52	1.862	1.094	670	1.393	5.071	6	255	153	29	142	585	6	34
<b>Cond. non professionale</b>	<b>3.353</b>	<b>13.632</b>	<b>12.542</b>	<b>507</b>	<b>195.798</b>	<b>225.832</b>	<b>62</b>	<b>1.431</b>	<b>1.247</b>	<b>52</b>	<b>7.478</b>	<b>10.270</b>	<b>33</b>	<b>301</b>
<b>TOTALE</b>	<b>18.926</b>	<b>110.908</b>	<b>105.168</b>	<b>4.105</b>	<b>228.429</b>	<b>467.536</b>	<b>395</b>	<b>10.460</b>	<b>9.726</b>	<b>428</b>	<b>10.548</b>	<b>31.557</b>	<b>155</b>	<b>1.511</b>
<b>T O</b>														
<b>Cond. professionale</b>	<b>13.386</b>	<b>69.748</b>	<b>61.475</b>	<b>1.927</b>	<b>14.709</b>	<b>161.245</b>	<b>286</b>	<b>5.202</b>	<b>5.266</b>	<b>168</b>	<b>1.194</b>	<b>12.116</b>	<b>106</b>	<b>768</b>
OCCUPATI	13.343	68.686	60.815	1.535	14.147	158.526	282	5.121	5.204	156	1.159	11.922	101	752
Agricoltura	12.007	1.395	831	59	669	14.961	173	78	55	6	25	337	50	15
Industrie	807	60.262	20.010	907	7.894	89.880	74	4.265	1.613	80	535	6.567	25	571
Altre attività	529	7.029	39.974	569	5.584	53.685	35	778	3.536	70	599	5.018	26	166
DISOCCUPATI	43	1.062	660	392	562	2.719	4	81	62	12	35	194	5	16
<b>Cond. non professionale</b>	<b>2.532</b>	<b>7.162</b>	<b>6.223</b>	<b>242</b>	<b>46.831</b>	<b>62.990</b>	<b>38</b>	<b>165</b>	<b>225</b>	<b>10</b>	<b>1.359</b>	<b>1.797</b>	<b>19</b>	<b>25</b>
<b>TOTALE</b>	<b>15.918</b>	<b>76.910</b>	<b>67.698</b>	<b>2.169</b>	<b>61.540</b>	<b>224.235</b>	<b>324</b>	<b>5.367</b>	<b>5.491</b>	<b>178</b>	<b>2.553</b>	<b>13.913</b>	<b>125</b>	<b>793</b>
<b>M A</b>														
<b>Cond. professionale</b>	<b>2.187</b>	<b>27.528</b>	<b>31.151</b>	<b>1.671</b>	<b>17.922</b>	<b>80.459</b>	<b>47</b>	<b>3.827</b>	<b>3.213</b>	<b>208</b>	<b>1.876</b>	<b>9.171</b>	<b>16</b>	<b>442</b>
OCCUPATI	2.178	26.728	30.717	1.393	17.091	78.107	45	3.653	3.122	191	1.769	8.780	15	424
Agricoltura	1.953	190	163	15	497	2.818	32	17	16	3	26	94	12	5
Industrie	132	24.518	4.372	645	7.995	37.662	11	3.227	635	82	770	4.725	1	369
Altre attività	93	2.020	26.182	733	8.599	37.627	2	409	2.471	106	973	3.961	2	50
DISOCCUPATI	9	800	434	278	831	2.352	2	174	91	17	107	391	1	18
<b>Cond. non professionale</b>	<b>821</b>	<b>6.470</b>	<b>6.319</b>	<b>265</b>	<b>148.967</b>	<b>162.842</b>	<b>24</b>	<b>1.266</b>	<b>1.022</b>	<b>42</b>	<b>6.119</b>	<b>8.473</b>	<b>14</b>	<b>276</b>
<b>TOTALE</b>	<b>3.008</b>	<b>33.998</b>	<b>37.470</b>	<b>1.936</b>	<b>166.889</b>	<b>243.301</b>	<b>71</b>	<b>5.093</b>	<b>4.235</b>	<b>250</b>	<b>7.995</b>	<b>17.644</b>	<b>30</b>	<b>718</b>
<b>F E M</b>														

## luogo di residenza nel 1976, condizione nel 1976 e nel 1981

NELL'OTTOBRE 1976																TOTALE
CIA DELLA STESSA DI RESIDENZA				PROVINCIA DI ALTRA REGIONE						ESTERO						
FESSIONALE 1976		CONDIZIONE NON PROFESSIONALE '76	TOTALE	CONDIZIONE PROFESSIONALE 1976				CONDIZIONE NON PROFESSIONALE '76	TOTALE	CONDIZIONE PROFESSIONALE 1976				CONDIZIONE NON PROFESSIONALE '76	TOTALE	
Altre attività	Disoccupati			Agricoltura	Industrie	Altre attività	Disoccupati			Agricoltura	Industrie	Altre attività	Disoccupati			
1.761	94	788	3.975	72	904	1.809	179	1.065	4.029	51	630	535	40	361	1.617	272.612
1.717	79	755	3.843	67	839	1.752	157	993	3.808	48	586	497	35	333	1.499	266.485
20	1	17	120	24	14	14	1	14	67	9	24	9	—	7	49	18.446
308	37	272	1.583	22	624	268	66	294	1.274	35	460	194	18	178	885	142.576
1.389	41	466	2.140	21	201	1.470	90	685	2.467	4	102	294	17	148	565	105.463
44	15	33	132	5	65	57	22	72	221	3	44	38	5	28	118	6.127
424	17	1.757	2.532	21	212	424	25	2.316	2.998	14	266	237	8	1.025	1.550	243.182
2.185	111	2.545	6.507	93	1.116	2.233	204	3.381	7.027	65	896	772	48	1.386	3.167	515.794

## T A L E

## S C H I

1.065	52	384	2.375	60	772	1.267	114	568	2.781	48	545	395	31	150	1.169	179.686
1.042	45	370	2.310	58	734	1.234	102	549	2.677	45	513	364	28	140	1.090	176.525
14	1	8	88	18	13	13	—	9	53	9	21	8	—	1	39	15.478
241	29	155	1.021	22	549	227	52	185	1.035	35	415	164	15	93	722	99.225
787	15	207	1.201	18	172	994	50	355	1.589	1	77	192	13	46	329	61.822
23	7	14	65	2	38	33	12	19	104	3	32	31	3	10	79	3.161
89	2	333	468	10	102	141	3	451	707	9	121	77	1	238	446	66.408
1.154	54	717	2.843	70	874	1.408	117	1.019	3.488	57	666	472	32	388	1.615	246.094

## M I N E

696	42	404	1.600	12	132	542	65	497	1.248	3	85	140	9	211	448	92.926
675	34	385	1.533	9	105	518	55	444	1.131	3	73	133	7	193	409	89.960
6	—	9	32	6	1	1	1	5	14	—	3	1	—	6	10	2.968
67	8	117	562	—	75	41	14	109	239	—	45	30	3	85	163	43.351
602	26	259	939	3	29	476	40	330	878	3	25	102	4	102	236	43.641
21	8	19	67	3	27	24	10	53	117	—	12	7	2	18	39	2.966
335	15	1.424	2.064	11	110	283	22	1.865	2.291	5	145	160	7	787	1.104	176.774
1.031	57	1.828	3.664	23	242	825	87	2.362	3.539	8	230	300	16	998	1.552	269.700

**TAV. 13 - Stranieri residenti per classe di età e sesso; condizione professionale per settore di attività economica e posizione nella professione; condizione non professionale**

CONDIZIONI	CLASSI DI ETÀ (anni)											TOTALE
	Meno di 5	5-9	10-14	15-19	20-24	25-29	30-34	35-44	45-54	55-64	65 e più	
<b>A — MASCHI</b>												
<b>Condizione professionale</b>	—	—	—	27	69	119	76	101	60	41	3	496
AGRICOLTURA	—	—	—	1	2	5	2	2	2	2	—	16
Indipendenti	—	—	—	—	—	—	—	—	2	2	—	4
Dipendenti	—	—	—	1	2	5	2	2	—	—	—	12
- di cui operai e assimilati	—	—	—	1	2	5	2	2	—	—	—	12
INDUSTRIE	—	—	—	20	52	78	40	55	39	16	—	300
Indipendenti	—	—	—	—	—	2	1	5	3	—	—	11
Dipendenti	—	—	—	20	52	76	39	50	36	16	—	289
- di cui operai e assimilati	—	—	—	20	49	69	34	35	29	10	—	246
COMMERCIO	—	—	—	3	6	16	17	19	9	12	—	82
Indipendenti	—	—	—	2	1	6	8	13	7	8	—	45
Dipendenti	—	—	—	1	5	10	9	6	2	4	—	37
- di cui operai e assimilati	—	—	—	1	2	4	6	1	2	—	—	17
ALTRE ATTIVITA'	—	—	—	3	9	20	17	25	10	11	3	98
Indipendenti	—	—	—	—	—	4	8	8	2	3	1	26
Dipendenti	—	—	—	3	9	16	9	17	8	8	2	72
- di cui operai e assimilati	—	—	—	—	4	9	5	4	2	2	—	26
<b>Condizione non professionale</b>	76	74	88	65	27	8	5	20	29	33	38	463
In cerca di prima occupazione	—	—	—	13	5	2	2	4	3	1	—	30
Scolari e studenti	—	59	88	49	20	4	3	1	—	—	—	224
Ritirati dal lavoro	—	—	—	—	—	1	—	7	15	25	33	81
Altri	76	15	—	3	2	1	—	8	11	7	5	128
<b>TOTALE</b>	<b>76</b>	<b>74</b>	<b>88</b>	<b>92</b>	<b>96</b>	<b>127</b>	<b>81</b>	<b>121</b>	<b>89</b>	<b>74</b>	<b>41</b>	<b>959</b>
<b>B — FEMMINE</b>												
<b>Condizione professionale</b>	—	—	—	28	44	40	40	31	16	11	—	210
AGRICOLTURA	—	—	—	—	1	—	—	2	—	1	—	4
Indipendenti	—	—	—	—	—	—	—	1	—	—	—	1
Dipendenti	—	—	—	—	1	—	—	1	—	1	—	3
- di cui operai e assimilati	—	—	—	—	1	—	—	1	—	1	—	3
INDUSTRIE	—	—	—	23	21	12	12	4	8	2	—	82
Indipendenti	—	—	—	—	—	1	2	—	1	1	—	5
Dipendenti	—	—	—	23	21	11	10	4	7	1	—	77
- di cui operai e assimilati	—	—	—	20	14	7	5	3	6	—	—	55
COMMERCIO	—	—	—	2	5	4	9	11	2	4	—	37
Indipendenti	—	—	—	1	1	3	1	6	2	1	—	15
Dipendenti	—	—	—	1	4	1	8	5	—	3	—	22
- di cui operai e assimilati	—	—	—	1	2	—	4	4	—	2	—	13
ALTRE ATTIVITA'	—	—	—	3	17	24	19	14	6	4	—	87
Indipendenti	—	—	—	—	—	3	1	6	1	1	—	12
Dipendenti	—	—	—	3	17	21	18	8	5	3	—	75
- di cui operai e assimilati	—	—	—	2	9	13	10	5	1	—	—	40
<b>Condizione non professionale</b>	85	70	91	77	54	44	39	70	67	58	59	714
In cerca di prima occupazione	—	—	—	13	9	1	2	—	—	—	—	26
Scolari e studenti	—	57	89	55	16	5	1	—	1	—	—	224
Casalinghe	—	—	—	9	26	30	32	69	63	32	28	289
Ritirati dal lavoro	—	—	—	—	—	1	—	—	1	24	26	52
Altri	85	13	1	—	3	7	4	1	2	2	5	123
<b>TOTALE</b>	<b>85</b>	<b>70</b>	<b>91</b>	<b>105</b>	<b>98</b>	<b>84</b>	<b>79</b>	<b>101</b>	<b>83</b>	<b>69</b>	<b>59</b>	<b>924</b>
<b>C — TOTALE</b>												
<b>Condizione professionale</b>	—	—	—	55	113	159	116	132	76	52	3	706
AGRICOLTURA	—	—	—	1	3	5	2	4	2	3	—	20
Indipendenti	—	—	—	—	—	—	—	1	2	2	—	5
Dipendenti	—	—	—	1	3	5	2	3	—	1	—	15
- di cui operai e assimilati	—	—	—	1	3	5	2	3	—	1	—	15
INDUSTRIE	—	—	—	43	73	90	52	59	47	18	—	382
Indipendenti	—	—	—	—	—	3	3	5	4	1	—	16
Dipendenti	—	—	—	43	73	87	49	54	43	17	—	366
- di cui operai e assimilati	—	—	—	40	63	76	39	38	35	10	—	301
COMMERCIO	—	—	—	5	11	20	26	30	11	16	—	119
Indipendenti	—	—	—	3	2	9	9	19	9	9	—	60
Dipendenti	—	—	—	2	9	11	17	11	2	7	—	59
- di cui operai e assimilati	—	—	—	2	4	4	10	5	1	4	—	30
ALTRE ATTIVITA'	—	—	—	6	26	44	36	39	16	15	3	185
Indipendenti	—	—	—	—	—	7	9	14	3	4	1	38
Dipendenti	—	—	—	6	26	37	27	25	13	11	2	147
- di cui operai e assimilati	—	—	—	2	13	22	15	9	3	2	—	66
<b>Condizione non professionale</b>	161	144	179	142	81	52	44	90	96	91	97	1.177
In cerca di prima occupazione	—	—	—	1	26	14	3	4	3	1	—	56
Scolari e studenti	—	116	177	104	36	9	4	1	1	—	—	448
Casalinghe	—	—	—	9	26	30	32	69	63	32	28	289
Ritirati dal lavoro	—	—	—	—	—	2	—	7	16	49	59	133
Altri	161	28	1	3	5	8	4	9	13	9	10	251
<b>TOTALE</b>	<b>161</b>	<b>144</b>	<b>179</b>	<b>197</b>	<b>194</b>	<b>211</b>	<b>160</b>	<b>222</b>	<b>172</b>	<b>143</b>	<b>100</b>	<b>1.883</b>

TAV. 14 - Famiglie residenti per ampiezza e tipo della famiglia

TIPO DELLA FAMIGLIA	FAMIGLIE CON COMPONENTI									
	1	2	3	4	5	6	7 e più		TOTALE	
							Famiglie	Componenti	Famiglie	Componenti
<b>A — FAMIGLIE IN COMPLESSO</b>										
Tipo A	33.965	850	81	23	6	6	2	17	34.933	36.083
Tipo B	—	36.884	84	10	2	—	—	—	36.980	74.070
Tipo C	—	8.379	47.256	47.443	18.437	5.362	2.305	17.307	129.182	489.962
C 1	—	—	42.830	45.852	17.950	5.199	2.206	16.562	114.037	449.404
C 2	—	1.300	857	350	113	38	32	236	2.690	7.600
C 3	—	7.079	3.569	1.241	374	125	67	509	12.455	32.958
Tipo D	—	6.057	4.623	5.110	6.175	3.731	2.322	17.633	28.018	117.317
D 1	—	—	1.898	242	48	15	13	96	2.216	7.088
D 1.1	—	—	1.021	124	12	4	3	22	1.164	3.665
D 1.2	—	—	877	118	36	11	10	74	1.052	3.423
D 2	—	—	—	3.262	5.123	3.241	2.004	15.175	13.630	73.284
D 2.1	—	—	—	2.069	3.598	1.987	1.060	7.940	8.714	46.128
D 2.2	—	—	—	1.193	1.525	1.254	944	7.235	4.916	27.156
D 3	—	—	341	377	286	153	102	784	1.259	5.663
D 3.1	—	—	86	88	65	35	21	162	295	1.307
D 3.2	—	—	255	289	221	118	81	622	964	4.356
D 4	—	—	806	796	558	237	127	983	2.524	10.797
D 4.1	—	—	167	174	71	36	13	103	461	1.871
D 4.2	—	—	639	622	487	201	114	880	2.063	8.926
D 5	—	—	139	2	—	—	—	—	141	425
D 6	—	102	3	—	—	—	—	—	105	213
D 7	—	2.286	34	5	—	—	—	—	2.325	4.694
D 8	—	—	1	—	—	—	—	—	1	3
D 9	—	3.669	1.401	426	160	85	76	595	5.817	15.150
<b>TOTALE</b>	<b>33.965</b>	<b>52.170</b>	<b>52.044</b>	<b>52.586</b>	<b>24.620</b>	<b>9.099</b>	<b>4.629</b>	<b>34.957</b>	<b>229.113</b>	<b>717.432</b>
<b>B — FAMIGLIE CON MEMBRI AGGREGATI</b>										
Tipo A	—	850	81	23	6	6	2	17	968	2.118
Tipo B	—	—	84	10	2	—	—	—	96	302
Tipo C	—	—	321	236	149	75	48	361	829	3.463
C 1	—	—	—	76	92	51	33	250	252	1.320
C 2	—	—	207	101	35	14	14	104	371	1.388
C 3	—	—	114	59	22	10	1	7	206	755
Tipo D	—	—	99	57	68	57	72	577	353	1.784
D 1	—	—	—	15	3	1	1	7	20	88
D 1.1	—	—	—	7	1	—	—	—	8	33
D 1.2	—	—	—	8	2	1	1	7	12	55
D 2	—	—	—	—	29	36	45	363	110	724
D 2.1	—	—	—	—	10	14	18	143	42	277
D 2.2	—	—	—	—	19	22	27	220	68	447
D 3	—	—	—	9	12	8	12	95	41	239
D 3.1	—	—	—	5	4	3	4	33	16	91
D 3.2	—	—	—	4	8	5	8	62	25	148
D 4	—	—	—	6	15	7	3	24	31	165
D 4.1	—	—	—	—	4	2	—	—	6	32
D 4.2	—	—	—	6	11	5	3	24	25	133
D 5	—	—	—	2	—	—	—	—	2	8
D 6	—	—	3	—	—	—	—	—	3	9
D 7	—	—	32	5	—	—	—	—	37	116
D 8	—	—	—	—	—	—	—	—	—	—
D 9	—	—	64	20	9	5	11	88	109	435
<b>TOTALE</b>	<b>—</b>	<b>850</b>	<b>585</b>	<b>326</b>	<b>225</b>	<b>138</b>	<b>122</b>	<b>955</b>	<b>2.246</b>	<b>7.667</b>
<b>C — FAMIGLIE SENZA MEMBRI AGGREGATI</b>										
Tipo A	33.965	—	—	—	—	—	—	—	33.965	33.965
Tipo B	—	36.884	—	—	—	—	—	—	36.884	73.768
Tipo C	—	8.379	46.935	47.207	18.288	5.287	2.257	16.946	128.353	486.499
C 1	—	—	42.830	45.776	17.858	5.148	2.173	16.312	113.785	448.084
C 2	—	1.300	650	249	78	24	18	132	2.319	6.212
C 3	—	7.079	3.455	1.182	352	115	66	502	12.249	32.203
Tipo D	—	6.053	4.524	5.053	6.107	3.674	2.250	17.056	27.665	115.533
D 1	—	—	1.898	227	45	14	12	89	2.196	7.000
D 1.1	—	—	1.021	117	11	4	3	22	1.156	3.632
D 1.2	—	—	877	110	34	10	9	67	1.040	3.368
D 2	—	—	—	3.262	5.094	3.205	1.959	14.812	13.520	72.560
D 2.1	—	—	—	2.069	3.588	1.973	1.042	7.797	8.672	45.851
D 2.2	—	—	—	1.193	1.506	1.232	917	7.015	4.848	26.709
D 3	—	—	341	368	274	145	90	689	1.218	5.424
D 3.1	—	—	86	83	61	32	17	129	279	1.216
D 3.2	—	—	255	285	213	113	73	560	939	4.208
D 4	—	—	806	790	543	230	124	959	2.493	10.632
D 4.1	—	—	167	174	67	34	13	103	455	1.839
D 4.2	—	—	639	616	476	196	111	856	2.038	8.793
D 5	—	—	139	—	—	—	—	—	139	417
D 6	—	102	—	—	—	—	—	—	102	204
D 7	—	2.286	2	—	—	—	—	—	2.288	4.578
D 8	—	—	1	—	—	—	—	—	1	3
D 9	—	3.669	1.337	406	151	80	65	507	5.708	14.715
<b>TOTALE</b>	<b>33.965</b>	<b>51.320</b>	<b>51.459</b>	<b>52.260</b>	<b>24.395</b>	<b>8.961</b>	<b>4.507</b>	<b>34.002</b>	<b>226.867</b>	<b>709.765</b>

**TAV. 15 - Famiglie residenti con almeno un nucleo familiare, per tipo del nucleo e ampiezza della famiglia**

TIPO DEL NUCLEO	FAMIGLIE CON COMPONENTI								
	2	3	4	5	6	7 e più		TOTALE	
						Famiglie	Componenti	Famiglie	Componenti
Coniugi	36.884	2.194	508	479	427	269	2.025	40.761	89.364
Coniugi e figli	—	42.758	48.860	22.644	8.028	3.954	29.808	126.244	514.910
Padre e figli	1.337	1.126	618	272	122	99	742	3.574	11.358
Madre e figli	8.958	4.209	1.777	678	256	157	1.205	16.035	43.782

**TAV. 16 - Famiglie residenti per tipo di famiglia e di componenti**

TIPO DELLA FAMIGLIA	FAMIGLIE	COMPONENTI											
		CAPO FAMIGLIA DI CENSIMENTO, PARENTI E AFFINI								MEMBRI AGGREGATI		TOTALE	
		CAPO FAMIGLIA DI CENSIMENTO		CONIUGE	FIGLI		ALTRI PARENTI E AFFINI	TOTALE		TOTALE	di cui addetti ai servizi della famiglia		
		M	F		TOTALE	di cui celibi o nubili		MF	M			MF	M
<b>Tipo A</b>	<b>34.933</b>	<b>11.003</b>	<b>23.930</b>	—	—	—	—	<b>34.933</b>	<b>11.003</b>	<b>1.150</b>	<b>81</b>	<b>36.083</b>	<b>11.296</b>
<b>Tipo B</b>	<b>36.980</b>	<b>36.831</b>	<b>149</b>	<b>36.980</b>	—	—	—	<b>73.960</b>	<b>36.980</b>	<b>110</b>	<b>19</b>	<b>74.070</b>	<b>37.028</b>
<b>Tipo C</b>	<b>129.182</b>	<b>116.573</b>	<b>12.609</b>	<b>114.037</b>	<b>245.806</b>	<b>244.846</b>	—	<b>489.025</b>	<b>249.372</b>	<b>937</b>	<b>65</b>	<b>489.962</b>	<b>249.683</b>
C 1	114.037	113.883	154	114.037	221.051	220.547	—	449.125	232.754	279	42	449.404	232.859
C 2	2.690	2.690	—	—	4.461	4.314	—	7.151	5.182	449	17	7.600	5.226
C 3	12.455	—	12.455	—	20.294	19.985	—	32.749	11.436	209	6	32.958	11.598
<b>Tipo D</b>	<b>28.018</b>	<b>22.031</b>	<b>5.987</b>	<b>15.846</b>	<b>33.760</b>	<b>30.022</b>	<b>39.265</b>	<b>116.889</b>	<b>52.485</b>	<b>428</b>	<b>23</b>	<b>117.317</b>	<b>52.675</b>
D 1	2.216	2.202	14	2.216	—	—	2.634	7.066	2.964	22	1	7.088	2.973
D 1.1	1.164	1.158	6	1.164	—	—	1.328	3.656	1.381	9	—	3.665	1.386
D 1.2	1.052	1.044	8	1.052	—	—	1.306	3.410	1.583	13	1	3.423	1.587
D 2	13.630	13.605	25	13.630	27.710	25.658	18.185	73.155	34.334	129	2	73.284	34.398
D 2.1	8.714	8.703	11	8.714	18.513	18.444	10.142	46.083	20.578	45	2	46.128	20.600
D 2.2	4.916	4.902	14	4.916	9.197	7.214	8.043	27.072	13.756	84	—	27.156	13.798
D 3	1.259	1.259	—	—	2.025	1.466	2.313	5.597	3.300	66	—	5.663	3.323
D 3.1	295	295	—	—	599	583	390	1.284	695	23	—	1.307	699
D 3.2	964	964	—	—	1.426	883	1.923	4.313	2.605	43	—	4.356	2.624
D 4	2.524	—	2.524	—	4.025	2.898	4.216	10.765	3.853	32	1	10.797	3.872
D 4.1	461	—	461	—	857	845	547	1.865	514	6	—	1.871	518
D 4.2	2.063	—	2.063	—	3.168	2.053	3.669	8.900	3.339	26	1	8.926	3.354
D 5	141	128	13	—	—	—	282	423	269	2	—	425	271
D 6	105	74	31	—	—	—	105	210	179	3	—	213	180
D 7	2.325	1.744	581	—	—	—	2.327	4.652	1.744	42	5	4.694	1.760
D 8	1	—	1	—	—	—	2	3	1	—	—	3	1
D 9	5.817	3.019	2.798	—	—	—	9.201	15.018	5.841	132	14	15.150	5.897
<b>TOTALE</b>	<b>229.113</b>	<b>186.438</b>	<b>42.675</b>	<b>166.863</b>	<b>279.566</b>	<b>274.868</b>	<b>39.265</b>	<b>714.807</b>	<b>349.840</b>	<b>2.625</b>	<b>188</b>	<b>717.432</b>	<b>350.682</b>



**TAV. 17 - Famiglie residenti per ampiezza, stato civile, classe di età e sesso del capo famiglia di censimento****A — TOTALE**

STATO CIVILE E CLASSE DI ETÀ DEL CAPO FAMIGLIA	FAMIGLIE CON COMPONENTI											
	1		2	3	4	5	6	7 e più		TOTALE		
	TOTALE	di cui non coabitante						Famiglie	Componenti	FAMIGLIE	COMPONENTI	
										Numero	di cui con figli	
<b>Celibi e nubili</b>	<b>12.741</b>	<b>10.243</b>	<b>5.528</b>	<b>1.728</b>	<b>497</b>	<b>186</b>	<b>100</b>	<b>91</b>	<b>714</b>	<b>20.871</b>	<b>887</b>	<b>33.213</b>
Meno di 20	114	65	46	29	6	4	4	1	9	204	10	370
20-24	799	520	280	144	44	19	9	8	71	1.303	54	2.187
25-29	968	697	440	168	56	23	5	1	8	1.661	119	2.729
30-34	902	702	470	174	38	10	7	3	23	1.604	131	2.631
35-39	823	638	480	162	43	10	11	7	53	1.536	120	2.610
40-44	838	675	575	139	44	12	8	5	37	1.621	101	2.726
45-49	1.022	830	560	192	56	7	7	3	23	1.847	108	3.042
50-54	1.217	1.038	590	164	48	23	18	11	85	2.071	76	3.389
55-59	1.535	1.297	598	183	50	24	12	10	72	2.412	67	3.744
60-64	1.022	862	327	74	29	18	3	5	38	1.478	27	2.160
65-69	1.217	1.003	361	99	39	17	1	13	106	1.747	31	2.589
70-74	1.075	906	399	95	23	11	9	10	82	1.622	25	2.441
75 e più'	1.209	1.010	402	105	21	8	6	14	107	1.765	18	2.595
<b>Coniugati</b>	<b>1.439</b>	<b>1.205</b>	<b>37.646</b>	<b>45.426</b>	<b>49.793</b>	<b>23.328</b>	<b>8.530</b>	<b>4.277</b>	<b>32.252</b>	<b>170.439</b>	<b>129.317</b>	<b>612.253</b>
Meno di 20	3	2	21	19	—	—	—	—	—	43	20	102
20-24	41	33	2.191	1.084	137	8	4	1	7	3.466	1.199	8.294
25-29	135	106	5.568	6.369	1.846	240	21	8	60	14.187	8.292	39.148
30-34	132	110	2.937	8.551	7.173	1.551	264	66	480	20.674	17.492	70.170
35-39	101	86	1.201	5.047	9.568	3.524	870	267	1.957	20.578	19.162	80.713
40-44	99	82	991	3.473	9.423	5.139	1.797	746	5.566	21.668	20.447	92.235
45-49	111	100	944	2.794	7.173	4.764	1.954	1.066	8.024	18.806	17.658	82.641
50-54	116	98	1.782	3.919	6.085	3.829	1.661	878	6.645	18.270	16.180	75.533
55-59	199	167	3.629	4.963	4.281	2.312	927	539	4.130	16.850	12.711	60.722
60-64	143	120	3.908	3.369	1.891	906	347	211	1.608	10.775	6.488	33.850
65-69	157	134	5.846	3.021	1.275	592	293	166	1.257	11.350	5.060	31.987
70-74	124	104	5.100	1.756	625	289	224	162	1.197	8.280	2.853	22.078
75 e più'	78	63	3.528	1.061	316	174	168	167	1.321	5.492	1.755	14.780
<b>Separati legalmente</b>	<b>1.493</b>	<b>1.192</b>	<b>786</b>	<b>552</b>	<b>239</b>	<b>51</b>	<b>28</b>	<b>14</b>	<b>108</b>	<b>3.163</b>	<b>1.393</b>	<b>6.208</b>
Meno di 20	1	1	1	—	—	—	—	—	—	2	—	3
20-24	42	28	33	9	1	—	—	—	—	85	41	139
25-29	174	122	123	51	8	—	—	1	8	358	149	619
30-34	260	191	167	125	35	7	4	—	—	598	282	1.168
35-39	193	154	128	129	58	17	6	4	29	535	306	1.218
40-44	159	129	98	117	61	11	12	3	23	461	261	1.100
45-49	159	132	75	63	44	6	1	6	48	354	172	758
50-54	135	117	48	34	22	7	2	—	—	248	97	468
55-59	122	108	49	17	7	3	—	—	—	199	55	320
60-64	91	75	34	6	1	—	—	—	—	132	24	181
65-69	74	65	13	1	1	—	—	—	—	89	2	107
70-74	59	50	10	—	1	—	—	1	—	71	4	89
75 e più'	24	20	7	—	—	—	—	—	—	31	—	38
<b>Vedovi</b>	<b>17.848</b>	<b>14.684</b>	<b>7.985</b>	<b>4.194</b>	<b>2.009</b>	<b>1.043</b>	<b>431</b>	<b>243</b>	<b>1.854</b>	<b>33.753</b>	<b>14.647</b>	<b>64.091</b>
Meno di 20	1	1	—	1	—	—	—	—	—	2	1	4
20-24	7	6	8	2	—	—	—	—	—	17	10	29
25-29	11	11	25	16	3	2	—	—	—	57	43	131
30-34	29	24	76	70	21	7	1	1	7	205	168	523
35-39	40	34	116	169	90	32	11	4	32	462	411	1.397
40-44	58	48	225	337	195	85	23	14	113	937	858	2.975
45-49	180	155	396	530	306	109	39	21	156	1.581	1.364	4.721
50-54	553	451	827	636	319	124	49	33	248	2.541	1.921	6.553
55-59	1.460	1.202	1.149	692	283	128	39	21	150	3.772	2.173	7.990
60-64	2.026	1.689	1.111	403	198	89	24	13	92	3.864	1.667	6.930
65-69	3.575	2.995	1.285	388	215	121	53	17	127	5.654	1.869	9.219
70-74	4.247	3.517	1.163	363	166	134	70	32	253	6.175	1.669	9.669
75 e più'	5.661	4.551	1.604	587	213	212	122	87	676	8.486	2.493	13.950
<b>Divorziati</b>	<b>444</b>	<b>359</b>	<b>225</b>	<b>144</b>	<b>48</b>	<b>12</b>	<b>10</b>	<b>4</b>	<b>29</b>	<b>887</b>	<b>351</b>	<b>1.667</b>
Meno di 20	—	—	1	—	—	—	—	—	—	1	1	2
20-24	5	4	6	1	1	—	—	—	—	13	6	24
25-29	23	17	15	12	5	—	—	—	—	57	26	121
30-34	47	30	35	33	13	2	—	—	—	131	76	285
35-39	59	47	37	40	16	4	4	1	7	160	88	361
40-44	48	38	40	21	9	4	1	2	15	125	67	268
45-49	54	50	27	16	3	1	1	1	7	103	38	186
50-54	82	66	32	12	—	—	—	—	—	128	32	194
55-59	51	43	15	6	—	1	—	—	—	73	9	104
60-64	36	32	11	2	1	—	—	—	—	50	7	68
65-69	26	23	3	—	—	—	—	—	—	29	—	32
70-74	13	9	3	1	—	—	—	—	—	17	1	22
75 e più'	—	—	—	—	—	—	—	—	—	—	—	—
<b>TOTALE</b>	<b>33.965</b>	<b>27.683</b>	<b>52.170</b>	<b>52.044</b>	<b>52.586</b>	<b>24.620</b>	<b>9.099</b>	<b>4.629</b>	<b>34.957</b>	<b>229.113</b>	<b>146.595</b>	<b>717.432</b>
Meno di 20	119	69	68	49	6	4	4	1	9	251	31	479
20-24	889	587	2.513	1.239	182	27	13	9	78	4.872	1.305	10.651
25-29	1.293	940	6.162	6.605	1.914	265	27	10	76	16.276	8.609	42.651
30-34	1.346	1.044	3.665	8.932	7.272	1.575	278	70	510	23.138	18.099	74.613
35-39	1.204	942	1.960	5.540	9.772	3.585	898	283	2.078	23.242	20.075	86.223
40-44	1.213	981	1.926	4.106	9.739	5.251	1.844	768	5.739	24.847	21.755	99.397
45-49	1.520	1.255	2.015	3.600	7.588	4.890	2.002	1.098	8.266	22.713	19.369	91.430
50-54	2.075	1.754	3.274	4.769	6.477	3.984	1.731	923	6.985	23.233	18.312	86.129
55-59	3.398	2.840	5.457	5.867	4.621	2.467	981	570	4.352	23.361	15.038	72.970
60-64	3.333	2.789	5.395	3.858	2.119	1.014	374	229	1.738	16.322	8.215	43.225
65-69	5.059	4.229	7.516	3.511	1.531	730	347	196	1.490	18.890	6.969	43.970
70-74	5.531	4.600	6.675	2.214	815	434	304	204	1.532	16.177	4.551	34.309
75 e più'	6.985	5.653	5.544	1.754	550	394	296	268	2.104	15.791	4.267	31.385

## segue TAV. 17 — Famiglie residenti per ampiezza, stato civile, classe di età e sesso del capo famiglia di censimento

## B — MASCHI

STATO CIVILE E CLASSE DI ETÀ DEL CAPO FAMIGLIA	FAMIGLIE CON COMPONENTI											
	1		2	3	4	5	6	7 e più		TOTALE		
	TOTALE	di cui non coabitante						Famiglie	Componenti	FAMIGLIE		COMPONENTI
									Numero	di cui con figli		
<b>Celibi</b>	<b>5.968</b>	<b>4.616</b>	<b>3.215</b>	<b>1.219</b>	<b>374</b>	<b>148</b>	<b>79</b>	<b>75</b>	<b>590</b>	<b>11.078</b>	<b>272</b>	<b>19.355</b>
Meno di 20	51	30	36	28	6	4	3	1	9	129	8	278
20-24	488	306	239	127	42	16	9	8	71	929	32	1.720
25-29	652	459	330	146	47	22	3	1	8	1.201	52	2.074
30-34	633	478	338	138	30	10	7	3	23	1.159	45	1.958
35-39	574	436	343	127	31	9	7	6	46	1.097	39	1.898
40-44	581	465	406	99	32	11	7	4	28	1.140	25	1.943
45-49	644	526	360	144	46	6	5	3	23	1.208	23	2.063
50-54	607	506	318	113	39	19	15	11	85	1.122	19	2.008
55-59	610	515	295	116	38	18	11	8	58	1.096	13	1.914
60-64	327	263	156	46	19	12	3	3	23	566	6	954
65-69	360	289	154	59	18	8	1	9	75	609	4	1.038
70-74	262	210	135	46	13	9	6	7	57	478	4	860
75 e piu'	179	133	105	30	13	4	2	11	84	344	2	647
<b>Coniugati</b>	<b>789</b>	<b>646</b>	<b>37.009</b>	<b>44.954</b>	<b>49.502</b>	<b>23.172</b>	<b>8.483</b>	<b>4.256</b>	<b>32.090</b>	<b>168.165</b>	<b>128.115</b>	<b>606.525</b>
Meno di 20	—	—	16	19	—	—	—	—	—	35	18	89
20-24	16	12	2.144	1.062	136	7	4	1	7	3.370	1.155	8.100
25-29	80	64	5.498	6.323	1.825	235	20	8	60	13.989	8.194	38.700
30-34	85	67	2.884	8.487	7.138	1.539	262	64	466	20.459	17.344	69.599
35-39	69	57	1.167	4.998	9.515	3.499	863	264	1.934	20.375	19.004	80.064
40-44	73	60	969	3.413	9.368	5.110	1.791	740	5.520	21.464	20.281	91.538
45-49	75	66	906	2.744	7.135	4.732	1.947	740	1.063	8.001	17.504	82.002
50-54	63	50	1.727	3.857	6.047	3.802	1.655	876	6.629	18.027	16.020	74.845
55-59	95	77	3.554	4.907	4.256	2.298	920	536	4.109	16.566	12.587	60.067
60-64	73	61	3.847	3.346	1.876	902	346	210	1.596	10.600	6.426	33.491
65-69	73	61	5.766	2.999	1.270	589	287	165	1.250	11.149	5.014	31.599
70-74	57	44	5.039	1.743	621	287	220	162	1.197	8.129	2.827	21.800
75 e piu'	30	27	3.492	1.056	315	172	168	167	1.321	5.400	1.741	14.631
<b>Separati legalmente</b>	<b>982</b>	<b>768</b>	<b>288</b>	<b>171</b>	<b>84</b>	<b>21</b>	<b>10</b>	<b>6</b>	<b>45</b>	<b>1.562</b>	<b>355</b>	<b>2.617</b>
Meno di 20	—	—	—	—	—	—	—	—	—	—	—	—
20-24	15	9	1	2	—	—	—	—	—	18	3	23
25-29	92	62	24	14	5	—	—	1	8	137	22	216
30-34	192	139	62	36	14	3	—	—	—	307	65	495
35-39	145	109	48	36	23	6	2	1	7	261	84	490
40-44	121	97	43	44	14	5	3	2	15	232	77	453
45-49	118	99	25	19	12	4	1	2	15	181	46	314
50-54	96	85	20	10	10	1	2	—	—	139	28	223
55-59	68	57	23	6	5	2	1	—	—	105	19	168
60-64	49	38	18	3	—	—	—	—	—	70	9	94
65-69	40	37	11	1	—	—	—	—	—	52	—	65
70-74	30	24	7	—	1	—	—	—	—	38	2	48
75 e piu'	16	12	6	—	—	—	—	—	—	22	—	28
<b>Vedovi</b>	<b>2.350</b>	<b>1.813</b>	<b>1.282</b>	<b>719</b>	<b>402</b>	<b>269</b>	<b>136</b>	<b>83</b>	<b>629</b>	<b>5.241</b>	<b>2.603</b>	<b>11.469</b>
Meno di 20	—	—	—	1	—	—	—	—	—	1	1	3
20-24	1	1	—	—	—	—	—	—	—	—	—	1
25-29	2	2	—	—	—	—	—	—	—	—	—	7
30-34	9	8	9	12	1	—	—	—	—	3	1	67
35-39	15	12	13	16	13	2	1	1	8	31	21	165
40-44	9	6	32	35	17	13	4	1	7	61	45	342
45-49	22	22	35	63	42	18	5	3	26	111	98	595
50-54	44	38	88	90	63	27	10	7	51	188	161	988
55-59	110	90	97	106	37	21	11	8	57	329	276	998
60-64	186	150	152	80	49	21	4	5	390	497	278	1.090
65-69	418	328	238	71	70	27	14	4	28	390	262	998
70-74	603	457	230	82	37	54	29	10	76	842	373	1.634
75 e piu'	931	699	388	163	73	85	58	44	341	1.045	368	1.977
										1.742	719	3.602
<b>Divorziati</b>	<b>237</b>	<b>187</b>	<b>74</b>	<b>54</b>	<b>17</b>	<b>5</b>	<b>4</b>	<b>1</b>	<b>7</b>	<b>392</b>	<b>92</b>	<b>671</b>
Meno di 20	—	—	—	—	—	—	—	—	—	—	—	—
20-24	2	1	1	—	—	—	—	—	—	—	—	4
25-29	13	9	5	6	3	—	—	—	—	3	8	59
30-34	29	17	5	7	5	—	—	—	—	28	11	80
35-39	41	31	9	18	4	2	1	—	—	46	24	145
40-44	25	21	10	8	1	—	—	—	—	75	15	78
45-49	28	25	9	3	3	1	—	1	7	45	10	79
50-54	38	32	12	5	—	—	2	—	—	45	13	89
55-59	19	15	9	6	—	1	—	—	—	57	6	60
60-64	22	19	9	1	1	—	—	—	—	35	4	47
65-69	15	13	3	—	—	—	—	—	—	33	4	21
70-74	5	4	2	—	—	—	—	—	—	18	—	9
75 e piu'	—	—	—	—	—	—	—	—	—	7	—	—
<b>TOTALE</b>	<b>10.326</b>	<b>8.030</b>	<b>41.868</b>	<b>47.117</b>	<b>50.379</b>	<b>23.615</b>	<b>8.712</b>	<b>4.421</b>	<b>33.361</b>	<b>186.438</b>	<b>131.437</b>	<b>640.637</b>
Meno di 20	51	30	52	48	6	4	3	1	9	165	27	370
20-24	520	328	2.384	1.191	178	23	13	9	78	4.318	1.190	9.844
25-29	828	588	5.853	6.483	1.877	258	24	10	76	15.333	8.269	41.001
30-34	932	701	3.298	8.679	7.186	1.552	270	67	489	21.984	17.483	72.178
35-39	832	631	1.576	5.184	9.587	3.516	873	272	1.995	21.840	19.183	82.697
40-44	825	659	1.459	3.609	9.435	5.141	1.806	747	5.570	23.022	20.505	94.421
45-49	884	734	1.336	2.978	7.236	4.761	1.958	1.071	8.065	20.224	17.749	85.052
50-54	838	704	2.162	4.073	6.162	3.850	1.682	895	6.772	19.662	16.353	78.143
55-59	921	771	3.981	5.140	4.336	2.339	945	552	4.224	18.214	12.894	63.236
60-64	654	527	4.182	3.481	1.944	936	353	218	1.654	11.768	6.725	35.689
65-69	913	734	6.178	3.131	1.359	624	302	178	1.353	12.685	5.395	34.383
70-74	967	748	5.414	1.871	672	350	255	179	1.330	9.708	3.201	24.706
75 e piu'	1.161	875	3.993	1.249	401	261	228	222	1.746	7.515	2.463	18.917

## segue TAV. 17 — Famiglie residenti per ampiezza, stato civile, classe di età e sesso del capo famiglia di censimento

## C — FEMMINE

STATO CIVILE E CLASSE DI ETÀ DEL CAPO FAMIGLIA	FAMIGLIE CON COMPONENTI											
	1		2	3	4	5	6	7 e più		TOTALE		COMPONENTI
	TOTALE	di cui non coabitante						Famiglie	Componenti	Numero	di cui con figli	
<b>Nubili</b>	<b>6.773</b>	<b>5.627</b>	<b>2.313</b>	<b>509</b>	<b>123</b>	<b>38</b>	<b>21</b>	<b>16</b>	<b>124</b>	<b>9.793</b>	<b>615</b>	<b>13.858</b>
Meno di 20	63	35	10	1	—	—	1	—	—	75	2	92
20-24	311	214	41	17	2	3	—	—	—	374	22	467
25-29	316	238	110	22	9	1	2	—	—	460	67	655
30-34	269	224	132	36	8	—	—	—	—	445	86	673
35-39	249	202	137	35	12	1	4	1	7	439	81	712
40-44	257	210	169	40	12	1	1	1	9	481	76	783
45-49	378	304	200	48	10	1	2	—	—	639	85	979
50-54	610	532	272	51	9	4	3	—	—	949	57	1.381
55-59	925	782	303	67	12	6	4	2	14	1.316	54	1.830
60-64	695	599	171	28	10	6	—	2	15	912	21	1.206
65-69	857	714	207	40	21	9	—	4	31	1.138	27	1.551
70-74	813	696	264	49	10	2	3	3	25	1.144	21	1.581
75 e piu'	1.030	877	297	75	8	4	4	3	23	1.421	16	1.948
<b>Coniugate</b>	<b>650</b>	<b>559</b>	<b>637</b>	<b>472</b>	<b>291</b>	<b>156</b>	<b>47</b>	<b>21</b>	<b>162</b>	<b>2.274</b>	<b>1.202</b>	<b>5.728</b>
Meno di 20	3	2	5	—	—	—	—	—	—	8	2	13
20-24	25	21	47	22	1	1	—	—	—	96	44	194
25-29	55	42	70	46	21	5	1	—	—	198	98	448
30-34	47	43	53	64	35	12	2	2	14	215	148	571
35-39	32	29	34	49	53	25	7	3	23	203	158	649
40-44	26	22	22	60	55	29	6	6	46	204	166	697
45-49	36	34	38	50	38	32	7	3	23	204	154	639
50-54	53	48	55	62	38	27	6	2	16	243	160	688
55-59	104	90	75	56	25	14	7	3	21	284	124	655
60-64	70	59	61	23	15	4	1	1	12	175	62	359
65-69	84	73	80	22	5	3	6	1	7	201	46	388
70-74	67	60	61	13	4	2	4	—	—	151	26	278
75 e piu'	48	36	36	5	1	2	—	—	—	92	14	149
<b>Separate legalmente</b>	<b>511</b>	<b>424</b>	<b>498</b>	<b>381</b>	<b>155</b>	<b>30</b>	<b>18</b>	<b>8</b>	<b>63</b>	<b>1.601</b>	<b>1.038</b>	<b>3.591</b>
Meno di 20	1	1	1	—	—	—	—	—	—	2	—	3
20-24	27	19	32	7	1	—	—	—	—	67	38	116
25-29	82	60	99	37	3	—	—	—	—	221	127	403
30-34	68	52	105	89	21	4	4	—	—	291	217	673
35-39	48	45	80	93	35	11	4	3	22	274	222	728
40-44	38	32	55	73	47	6	9	8	8	229	184	647
45-49	41	33	50	44	32	2	—	4	33	173	126	444
50-54	39	32	28	24	12	6	—	—	—	109	69	245
55-59	54	51	26	11	2	1	—	—	—	94	36	152
60-64	42	37	16	3	1	—	—	—	—	62	15	87
65-69	34	28	2	—	1	—	—	—	—	37	2	42
70-74	29	26	3	—	—	—	1	—	—	33	2	41
75 e piu'	8	8	1	—	—	—	—	—	—	9	—	10
<b>Vedove</b>	<b>15.498</b>	<b>12.871</b>	<b>6.703</b>	<b>3.475</b>	<b>1.607</b>	<b>774</b>	<b>295</b>	<b>160</b>	<b>1.225</b>	<b>28.512</b>	<b>12.044</b>	<b>52.622</b>
Meno di 20	1	—	—	—	—	—	—	—	—	1	—	1
20-24	6	5	8	2	—	—	—	—	—	16	10	28
25-29	9	9	25	16	3	1	—	—	—	54	42	124
30-34	20	16	67	58	20	7	1	1	7	174	147	456
35-39	25	22	103	153	77	30	10	3	24	401	366	1.232
40-44	49	42	193	302	178	72	19	13	106	826	760	2.633
45-49	158	133	361	467	264	91	34	18	130	1.393	1.203	4.126
50-54	509	413	739	546	256	97	39	26	197	2.212	1.645	5.565
55-59	1.350	1.112	1.052	586	246	107	28	13	93	3.382	1.911	6.992
60-64	1.840	1.539	959	323	149	68	20	8	57	3.367	1.389	5.840
65-69	3.157	2.667	1.047	317	145	94	39	13	99	4.812	1.496	7.585
70-74	3.644	3.060	933	281	129	80	41	22	177	5.130	1.301	7.692
75 e piu'	4.730	3.852	1.216	424	140	127	64	43	335	6.744	1.774	10.348
<b>Divorziate</b>	<b>207</b>	<b>172</b>	<b>151</b>	<b>90</b>	<b>31</b>	<b>7</b>	<b>6</b>	<b>3</b>	<b>22</b>	<b>495</b>	<b>259</b>	<b>996</b>
Meno di 20	—	—	1	—	—	—	—	—	—	1	1	2
20-24	3	3	5	1	1	—	—	—	—	10	6	20
25-29	10	8	10	6	2	—	1	—	—	29	18	62
30-34	18	13	30	26	8	2	—	1	7	85	65	205
35-39	18	16	28	22	12	2	3	—	—	85	64	216
40-44	23	17	30	13	8	3	1	2	15	80	52	190
45-49	26	25	18	13	—	—	1	—	—	58	28	107
50-54	44	34	20	7	—	—	—	—	—	71	19	105
55-59	32	28	6	—	—	—	—	—	—	38	3	44
60-64	14	13	2	1	—	—	—	—	—	17	3	21
65-69	11	10	—	—	—	—	—	—	—	11	—	11
70-74	8	5	1	1	—	—	—	—	—	10	—	13
75 e piu'	—	—	—	—	—	—	—	—	—	—	—	—
<b>TOTALE</b>	<b>23.639</b>	<b>19.653</b>	<b>10.302</b>	<b>4.927</b>	<b>2.207</b>	<b>1.005</b>	<b>387</b>	<b>208</b>	<b>1.596</b>	<b>42.675</b>	<b>15.158</b>	<b>76.795</b>
Meno di 20	68	39	16	1	—	—	1	—	—	86	4	109
20-24	369	259	129	48	4	4	—	—	—	554	115	807
25-29	465	352	309	122	37	7	3	—	—	943	340	1.650
30-34	414	343	367	253	86	23	8	3	21	1.154	616	2.435
35-39	372	311	384	356	185	69	25	11	83	1.402	892	3.526
40-44	388	322	467	497	304	110	38	21	169	1.825	1.250	4.976
45-49	636	521	679	622	352	129	44	27	201	2.489	1.620	6.378
50-54	1.237	1.050	1.112	696	315	134	49	28	213	3.571	1.959	7.986
55-59	2.477	2.069	1.476	727	285	128	36	18	128	5.147	2.144	9.734
60-64	2.679	2.262	1.213	377	175	78	21	11	84	4.554	1.490	7.536
65-69	4.146	3.495	1.338	380	172	106	45	18	137	6.205	1.574	9.587
70-74	4.564	3.852	1.261	343	143	84	49	25	202	6.469	1.350	9.603
75 e piu'	5.824	4.778	1.551	505	149	133	68	46	358	8.276	1.804	12.468

TAV. 18 - Famiglie residenti per condizione professionale o

CONDIZIONE DEL CAPO FAMIGLIA	FAMIGLIE CON COMPONENTI TUTTI IN CONDIZIONE PROFESSIONALE							
	TUTTI IN AGRICOLTURA		TUTTI NELLE INDUSTRIE		TUTTI IN ALTRE ATTIVITÀ		TUTTI IN SETTORI DIVERSI	
	Famiglie	Componenti	Famiglie	Componenti	Famiglie	Componenti	Famiglie	Componenti
<b>Occupato</b>	<b>918</b>	<b>1.233</b>	<b>9.014</b>	<b>15.198</b>	<b>8.563</b>	<b>13.190</b>	<b>6.148</b>	<b>14.580</b>
-Agricoltura	918	1.233	—	—	—	—	730	1.994
-Industrie	—	—	9.014	15.198	—	—	2.832	6.581
-Altre attività	—	—	—	—	8.563	13.190	2.586	6.005
<b>Disoccupato</b>	<b>19</b>	<b>23</b>	<b>349</b>	<b>457</b>	<b>182</b>	<b>225</b>	<b>82</b>	<b>194</b>
<b>In condizione non professionale</b>	<b>—</b>	<b>—</b>	<b>—</b>	<b>—</b>	<b>—</b>	<b>—</b>	<b>—</b>	<b>—</b>
In cerca di prima occupazione	—	—	—	—	—	—	—	—
Studenti	—	—	—	—	—	—	—	—
Casalinghe	—	—	—	—	—	—	—	—
Ritirati dal lavoro	—	—	—	—	—	—	—	—
Altri	—	—	—	—	—	—	—	—
<b>TOTALE</b>	<b>937</b>	<b>1.256</b>	<b>9.363</b>	<b>15.655</b>	<b>8.745</b>	<b>13.415</b>	<b>6.230</b>	<b>14.774</b>

TAV. 19 - Famiglie residenti per ampiezza e numero di componenti (occupati, in età inferiore a 6 anni, in età di 60 anni e più, in età di 75 anni e più)

COMPONENTI OCCUPATI — COMPONENTI IN ETÀ INFERIORE A 6 ANNI — COMPONENTI IN ETÀ DI 60 ANNI E PIÙ — COMPONENTI IN ETÀ DI 75 ANNI E PIÙ	FAMIGLIE CON COMPONENTI									
	1	2	3	4	5	6	7 e più		TOTALE	
							Famiglie	Componenti	Famiglie	Componenti
<b>NUMERO COMPONENTI OCCUPATI</b>										
Nessuno	24.993	22.906	4.318	1.260	372	90	42	325	53.981	91.524
1	8.972	16.821	23.490	23.849	9.635	2.849	969	7.106	86.585	280.855
2	—	12.443	22.592	21.636	8.782	2.835	1.159	8.585	69.447	248.711
3	—	—	1.644	5.100	4.337	2.123	1.153	8.665	14.357	68.420
4	—	—	—	741	1.374	964	774	5.909	3.853	21.527
5 e più	—	—	—	—	120	238	532	4.367	890	6.395
<b>TOTALE</b>	<b>33.965</b>	<b>52.170</b>	<b>52.044</b>	<b>52.586</b>	<b>24.620</b>	<b>9.099</b>	<b>4.629</b>	<b>34.957</b>	<b>229.113</b>	<b>717.432</b>
<b>NUMERO COMPONENTI IN ETÀ INFERIORE A 6 ANNI</b>										
Nessuno	33.965	51.797	35.716	36.914	17.775	6.401	2.947	22.059	185.515	541.703
1	—	373	16.287	10.925	5.167	2.072	1.231	9.342	36.055	140.916
2	—	—	41	4.743	1.385	558	354	2.744	7.081	32.112
3 e più	—	—	—	4	293	68	97	812	462	2.701
<b>TOTALE</b>	<b>33.965</b>	<b>52.170</b>	<b>52.044</b>	<b>52.586</b>	<b>24.620</b>	<b>9.099</b>	<b>4.629</b>	<b>34.957</b>	<b>229.113</b>	<b>717.432</b>
<b>NUMERO COMPONENTI IN ETÀ DI 60 ANNI E PIÙ</b>										
Nessuno	13.057	24.227	38.717	44.973	18.171	5.571	2.504	18.850	147.220	500.685
1	20.908	11.936	7.061	5.308	5.197	2.467	1.317	9.951	54.194	137.933
2	—	16.007	5.578	2.018	1.103	984	701	5.320	26.391	73.559
3 e più	—	—	688	287	149	77	107	836	1.308	5.255
<b>TOTALE</b>	<b>33.965</b>	<b>52.170</b>	<b>52.044</b>	<b>52.586</b>	<b>24.620</b>	<b>9.099</b>	<b>4.629</b>	<b>34.957</b>	<b>229.113</b>	<b>717.432</b>
<b>NUMERO COMPONENTI IN ETÀ DI 75 ANNI E PIÙ</b>										
Nessuno	26.980	45.025	48.883	50.529	22.120	7.440	3.532	26.585	204.509	647.620
1	6.985	5.416	2.579	1.852	2.372	1.482	885	6.710	21.571	60.424
2	—	1.729	535	194	117	171	204	1.596	2.950	9.046
3 e più	—	—	47	11	11	6	8	66	83	342
<b>TOTALE</b>	<b>33.965</b>	<b>52.170</b>	<b>52.044</b>	<b>52.586</b>	<b>24.620</b>	<b>9.099</b>	<b>4.629</b>	<b>34.957</b>	<b>229.113</b>	<b>717.432</b>

## non professionale dei componenti e condizione del capo famiglia di censimento

FAMIGLIE CON COMPONENTI IN CONDIZIONE PROFESSIONALE E NON PROFESSIONALE								FAMIGLIE CON COMPONENTI TUTTI IN CONDIZIONE NON PROFESSIONALE	
TUTTI IN AGRICOLTURA		TUTTI NELLE INDUSTRIE		TUTTI IN ALTRE ATTIVITÀ		TUTTI IN SETTORI DIVERSI			
Famiglie	Componenti	Famiglie	Componenti	Famiglie	Componenti	Famiglie	Componenti	Famiglie	Componenti
5.271	20.074	55.524	214.956	35.189	131.660	25.585	110.560	—	—
5.271	20.074	—	—	—	—	5.186	24.738	—	—
—	—	55.524	214.956	—	—	11.152	46.792	—	—
—	—	—	—	35.189	131.660	9.247	39.030	—	—
30	90	658	2.391	277	911	297	1.250	—	—
1.234	4.589	15.063	52.159	8.307	26.611	4.279	20.326	52.124	86.755
2	9	120	426	95	308	12	58	405	947
1	2	21	58	52	130	1	4	138	185
145	433	2.950	8.744	1.522	4.113	780	3.256	8.457	11.198
1.022	3.940	11.030	39.413	6.186	20.587	3.228	15.765	39.974	69.190
64	205	942	3.518	452	1.473	258	1.243	3.150	5.235
6.535	24.753	71.245	269.506	43.773	159.182	30.161	132.136	52.124	86.755

## TAV. 20 - Famiglie residenti per ampiezza e specie di alloggio in cui dimorano

SPECIE DI ALLOGGIO	FAMIGLIE CON COMPONENTI									
	1	2	3	4	5	6	7 e più		TOTALE	
							Famiglie	Componenti	Famiglie	Componenti
FAMIGLIE CHE OCCUPANO UN'ABITAZIONE	28.988	50.373	50.900	51.842	24.415	9.043	4.598	34.703	220.159	700.838
In proprietà	16.998	31.639	31.197	35.099	18.022	7.054	3.666	27.651	143.675	474.348
In affitto	10.011	15.758	16.412	14.095	5.510	1.704	787	5.960	64.277	190.877
Ad altro titolo	1.979	2.976	3.291	2.648	883	285	145	1.092	12.207	35.613
FAMIGLIE CHE OCCUPANO UN ALTRO TIPO DI ALLOGGIO	219	33	27	17	15	6	11	106	328	651
FAMIGLIE IN COABITAZIONE	4.757	1.764	1.117	726	190	50	20	148	8.624	15.938
FAMIGLIE SENZA ABITAZIONE	1	—	—	1	—	—	—	—	2	5
<b>TOTALE</b>	<b>33.965</b>	<b>52.170</b>	<b>52.044</b>	<b>52.586</b>	<b>24.620</b>	<b>9.099</b>	<b>4.629</b>	<b>34.957</b>	<b>229.113</b>	<b>717.432</b>

TAV. 21 - Famiglie residenti per tipo della

TIPO DELLA FAMIGLIA	NUMERO DEI					
	1			2		
	FAMIGLIE	FIGLI CONVIVENTI		FAMIGLIE	FIGLI CONVIVENTI	
		TOTALE	di cui in età inferiore a 18 anni		TOTALE	di cui in età inferiore a 18 anni
Tipo C 1	42.915	42.915	28.548	45.864	91.728	70.533
Tipo C 2	1.544	1.544	475	738	1.476	620
- di cui con padre separato legalmente	182	182	149	79	158	134
Tipo C 3	7.194	7.194	1.652	3.514	7.028	2.534
- di cui con madre separata legalmente	474	474	384	339	678	552
Tipo D 2.1	2.422	2.422	1.795	3.841	7.682	6.144
Tipo D 2.2	2.347	2.347	532	1.447	2.894	1.254
Tipo D 3.1	128	128	54	78	156	101
- di cui con padre separato legalmente	8	8	5	4	8	5
Tipo D 3.2	616	616	121	266	532	229
- di cui con padre separato legalmente	24	24	21	14	28	22
Tipo D 4.1	198	198	88	175	350	211
- di cui con madre separata legalmente	20	20	13	12	24	20
Tipo D 4.2	1.316	1.316	179	480	960	337
- di cui con madre separata legalmente	16	16	9	10	20	11
<b>TOTALE</b>	<b>58.680</b>	<b>58.680</b>	<b>33.444</b>	<b>56.403</b>	<b>112.806</b>	<b>81.963</b>

TAV. 22 - Convivenze e componenti permanenti,

SPECIE DELLA CONVIVENZA	NUMERO CONVI- VENZE	COMPONENTI					
		IN CONDIZIONE PROFESSIONALE					
		DIRIGENTI E IMPIEGATI		LAVORATORI DIPENDENTI		ALTRI	
		In complesso	di cui nella pubblica amministrazione, servizi pubblici e privati	In complesso	di cui nella pubblica amministrazione, servizi pubblici e privati	In complesso	di cui nella pubblica amministrazione, servizi pubblici e privati
Convivenze ecclesiastiche	242	622	614	305	239	15	3
Istituti di istruzione	65	190	189	93	83	5	2
Istituti assistenziali	65	145	130	193	100	11	7
Istituti e case di cura	31	72	71	115	100	1	—
Istituti di prevenzione e pena	8	24	22	26	23	—	—
Alberghi, pensioni, locande	93	20	11	29	9	14	—
Navi mercantili	—	—	—	—	—	—	—
Altre convivenze	96	166	164	228	220	2	1
<b>TOTALE</b>	<b>600</b>	<b>1.239</b>	<b>1.201</b>	<b>989</b>	<b>774</b>	<b>48</b>	<b>13</b>

TAV. 23 - Convivenze secondo il numero di componenti

SPECIE DELLA CONVIVENZA	NUMERO CONVI- VENZE	COMPONENTI			da 1 a 15			da 16 a 25	
		M	F	MF	CONVI- VENZE	COMPONENTI		CONVI- VENZE	COMPO MF
						MF	M		
		Convivenze ecclesiastiche	242	553	1.951	2.504	206	937	190
Istituti di istruzione	65	533	325	858	52	220	56	5	89
Istituti assistenziali	65	1.464	3.072	4.536	14	113	25	10	214
Istituti e case di cura	31	2.187	2.809	4.996	5	36	10	2	41
Istituti di prevenzione e pena	8	161	53	214	4	30	14	1	21
Alberghi, pensioni, locande	93	686	350	1.036	77	455	331	6	113
Navi mercantili	—	—	—	—	—	—	—	—	—
Altre convivenze	96	2.336	216	2.552	74	299	196	6	120
<b>TOTALE</b>	<b>600</b>	<b>7.920</b>	<b>8.776</b>	<b>16.696</b>	<b>432</b>	<b>2.090</b>	<b>822</b>	<b>47</b>	<b>944</b>

## famiglia e numero di figli conviventi

FIGLI CONVIVENTI											
3			4			5 e più			TOTALE		
FAMIGLIE	FIGLI CONVIVENTI		FAMIGLIE	FIGLI CONVIVENTI		FAMIGLIE	FIGLI CONVIVENTI		FAMIGLIE	FIGLI CONVIVENTI	
	TOTALE	di cui in età inferiore a 18 anni		TOTALE	di cui in età inferiore a 18 anni		TOTALE	di cui in età inferiore a 18 anni		TOTALE	di cui in età inferiore a 18 anni
17.909	53.727	39.303	5.169	20.676	14.486	2.180	12.005	8.132	114.037	221.051	161.002
269	807	380	89	356	189	50	278	146	2.690	4.461	1.810
26	78	61	4	16	14	1	5	5	292	439	363
1.204	3.612	1.534	361	1.444	670	182	1.016	519	12.455	20.294	6.909
118	354	252	20	80	57	18	102	84	969	1.688	1.329
1.720	5.160	4.087	504	2.016	1.505	227	1.233	927	8.714	18.513	14.458
727	2.181	1.187	269	1.076	583	126	699	392	4.916	9.197	3.948
56	168	116	23	92	63	10	55	37	295	599	371
3	9	7	—	—	—	1	6	6	16	31	23
63	189	94	10	40	27	9	49	24	964	1.426	495
6	18	14	3	12	7	—	—	—	47	82	64
61	183	110	16	64	36	11	62	39	461	857	484
4	12	11	1	4	3	1	6	4	38	66	51
206	618	280	41	164	102	20	110	55	2.063	3.168	953
3	9	4	2	8	6	—	—	—	31	53	30
<b>22.215</b>	<b>66.645</b>	<b>47.091</b>	<b>6.482</b>	<b>25.928</b>	<b>17.661</b>	<b>2.815</b>	<b>15.507</b>	<b>10.271</b>	<b>146.595</b>	<b>279.566</b>	<b>190.430</b>

## attivi e non attivi, per specie della convivenza

ATTIVI				COMPONENTI NON ATTIVI			TOTALE COMPONENTI					
IN CERCA DI PRIMA OCCUPAZIONE	TOTALE			MASCHI	FEMMINE	MASCHI E FEMMINE	MASCHI	FEMMINE	MASCHI E FEMMINE	MASCHI	FEMMINE	MASCHI E FEMMINE
	MASCHI	FEMMINE	MASCHI E FEMMINE									
1	233	710	943	156	1.151	1.307	389	1.861	2.250			
1	63	226	289	26	66	92	89	292	381			
2	43	308	351	1.269	2.574	3.843	1.312	2.882	4.194			
—	12	176	188	500	776	1.276	512	952	1.464			
—	41	9	50	4	20	24	45	29	74			
2	33	32	65	5	12	17	38	44	82			
—	—	—	—	—	—	—	—	—	—			
1	329	68	397	61	83	144	390	151	541			
<b>7</b>	<b>754</b>	<b>1.529</b>	<b>2.283</b>	<b>2.021</b>	<b>4.682</b>	<b>6.703</b>	<b>2.775</b>	<b>6.211</b>	<b>8.986</b>			

## presenti per sesso e specie della convivenza

NENTI	da 26 a 50			da 51 a 75			da 76 a 100			oltre 100		
	CONVIVENZE	COMPONENTI		CONVIVENZE	COMPONENTI		CONVIVENZE	COMPONENTI		CONVIVENZE	COMPONENTI	
		MF	M		MF	M		MF	M		MF	M
110	10	394	73	4	268	57	2	178	97	2	381	26
17	4	163	86	1	64	56	1	76	72	2	246	246
63	13	490	142	10	627	264	3	272	65	15	2.820	905
3	4	171	50	3	202	54	2	168	82	15	4.378	1.988
21	2	75	38	—	—	—	1	88	88	—	—	—
57	8	281	193	1	62	27	—	—	—	1	125	78
—	—	—	—	—	—	—	—	—	—	—	—	—
71	4	151	147	3	173	113	—	—	—	9	1.809	1.809
<b>342</b>	<b>45</b>	<b>1.725</b>	<b>729</b>	<b>22</b>	<b>1.396</b>	<b>571</b>	<b>9</b>	<b>782</b>	<b>404</b>	<b>44</b>	<b>9.759</b>	<b>5.052</b>

TAV. 24 - Abitazioni occupate per numero di occupanti,

NUMERO DI STANZE — TITOLO DI GODIMENTO	ABITAZIONI OCCUPATE					
	1	2	3	4	5	6
<b>Abitazioni occupate</b>	<b>27.469</b>	<b>48.866</b>	<b>50.370</b>	<b>51.795</b>	<b>25.742</b>	<b>10.251</b>
1	494	37	31	15	4	2
2	4.555	2.529	746	336	97	25
3	6.534	7.269	4.229	2.788	949	257
4	8.240	16.423	15.126	12.602	4.779	1.539
5	4.540	13.387	16.978	18.792	8.788	3.030
6	1.759	5.405	7.489	8.964	5.141	2.150
7	637	1.973	2.994	3.849	2.558	1.296
8	348	965	1.419	2.204	1.579	878
9 e piu'	362	878	1.358	2.245	1.847	1.074
- di cui in proprieta'	15.993	30.344	30.695	35.017	19.019	8.048
1	121	15	12	6	2	2
2	2.206	1.422	292	145	53	14
3	3.368	4.088	1.987	1.342	516	159
4	4.973	9.697	7.980	6.772	2.783	982
5	2.949	8.236	10.405	12.658	6.176	2.192
6	1.331	3.826	5.298	6.885	4.117	1.769
7	480	1.504	2.344	3.224	2.213	1.129
8	280	810	1.185	1.959	1.437	809
9 e piu'	285	746	1.192	2.026	1.722	992
- di cui in affitto	9.573	15.608	16.398	14.133	5.782	1.870
1	267	15	13	6	1	—
2	1.926	841	322	139	33	10
3	2.766	2.717	1.823	1.185	370	81
4	2.853	5.864	6.193	5.068	1.757	494
5	1.310	4.363	5.565	5.266	2.307	738
6	306	1.300	1.749	1.691	844	319
7	89	338	483	470	270	124
8	27	99	154	173	105	46
9 e piu'	29	71	96	135	95	58
<b>Abit.occup.senza stanze esclusivam.ad altro uso</b>	<b>27.469</b>	<b>48.866</b>	<b>50.370</b>	<b>51.795</b>	<b>25.742</b>	<b>10.251</b>
1	517	41	31	15	4	2
2	4.609	2.583	771	345	104	26
3	6.634	7.451	4.390	2.920	989	270
4	8.295	16.722	15.561	13.031	4.960	1.602
5	4.516	13.437	17.164	19.225	9.143	3.158
6	1.710	5.284	7.433	8.999	5.194	2.216
7	600	1.846	2.767	3.708	2.472	1.279
8	297	849	1.239	1.869	1.427	810
9 e piu'	291	653	1.014	1.683	1.449	888
- di cui in proprieta'	15.993	30.344	30.695	35.017	19.019	8.048
1	129	15	12	6	2	2
2	2.240	1.458	301	150	56	14
3	3.435	4.210	2.098	1.407	538	167
4	5.010	9.905	8.271	7.091	2.923	1.031
5	2.940	8.310	10.627	13.100	6.496	2.309
6	1.295	3.756	5.277	6.942	4.206	1.833
7	458	1.416	2.182	3.125	2.152	1.124
8	252	714	1.031	1.671	1.297	749
9 e piu'	234	560	896	1.525	1.349	819
- di cui in affitto	9.573	15.608	16.398	14.133	5.782	1.870
1	279	17	13	6	1	—
2	1.943	858	337	143	34	11
3	2.795	2.763	1.864	1.239	386	86
4	2.853	5.933	6.301	5.149	1.794	505
5	1.295	4.340	5.539	5.264	2.333	747
6	285	1.244	1.714	1.660	811	318
7	80	308	429	427	250	114
8	19	94	136	146	98	39
9 e piu'	24	51	65	99	75	50
<b>Abit.occ.senza stanze esclus.altro uso e cucine</b>	<b>27.469</b>	<b>48.866</b>	<b>50.370</b>	<b>51.795</b>	<b>25.742</b>	<b>10.251</b>
1	4.155	2.110	620	278	82	26
2	6.774	6.883	3.791	2.446	863	234
3	8.501	16.507	15.180	12.507	4.680	1.489
4	4.954	14.173	17.642	19.638	9.214	3.215
5	1.850	5.749	7.992	9.610	5.503	2.325
6	647	1.946	2.930	3.907	2.644	1.358
7	287	846	1.214	1.766	1.365	745
8	154	355	557	894	775	439
9 e piu'	147	297	444	749	616	420
- di cui in proprieta'	15.993	30.344	30.695	35.017	19.019	8.048
1	2.013	1.254	275	125	49	16
2	3.424	3.932	1.850	1.224	483	147
3	4.991	9.590	7.909	6.676	2.755	946
4	3.193	8.768	10.821	13.276	6.487	2.352
5	1.394	4.052	5.652	7.391	4.434	1.930
6	496	1.490	2.309	3.283	2.293	1.185
7	238	697	995	1.565	1.225	683
8	127	308	495	792	713	400
9 e piu'	117	253	389	685	580	389
- di cui in affitto	9.573	15.608	16.398	14.133	5.782	1.870
1	1.664	610	226	106	21	9
2	2.921	2.486	1.539	972	315	72
3	3.080	6.043	6.307	5.069	1.701	480
4	1.452	4.594	5.791	5.474	2.405	758
5	326	1.388	1.862	1.797	887	332
6	85	331	467	462	272	126
7	21	105	139	147	108	42
8	11	32	38	64	50	32
9 e piu'	13	19	29	42	23	19



## numero di stanze e titolo di godimento

DA PERSONE				TOTALE			
7	8	9 e più		ABITAZIONI	STANZE	OCCUPANTI	
		ABITAZIONI	OCCUPANTI			FAMIGLIE	COMPONENTI
3.637	1.233	796	7.709	220.159	1.100.624	228.765	716.739
—	—	—	—	583	583	594	753
9	6	2	18	8.305	16.610	8.424	13.959
85	19	15	141	22.145	66.435	22.737	52.086
400	113	56	534	59.278	237.112	61.043	174.239
967	268	146	1.403	66.896	334.480	69.446	229.852
759	255	148	1.427	32.070	192.420	33.559	118.277
501	192	138	1.329	14.138	98.966	14.970	55.899
399	160	105	1.015	8.057	64.456	8.663	33.602
517	220	186	1.842	8.687	89.562	9.329	38.072
2.931	989	639	6.172	143.675	758.900	150.126	486.818
—	—	—	—	158	158	161	233
3	4	—	—	4.139	8.278	4.193	6.908
49	10	9	82	11.528	34.584	11.879	26.912
266	73	39	373	33.565	134.260	34.714	96.021
700	168	95	907	43.579	217.895	45.425	152.451
624	211	122	1.173	24.183	145.098	25.388	90.845
445	172	119	1.141	11.630	81.410	12.358	46.887
353	148	97	937	7.078	56.624	7.622	29.922
491	203	158	1.559	7.815	80.593	8.386	34.639
581	205	127	1.243	64.277	284.789	65.998	193.595
—	—	—	—	302	302	303	365
6	2	1	9	3.280	6.560	3.342	5.422
26	5	5	50	8.978	26.934	9.193	21.017
111	33	13	123	22.386	89.544	22.903	66.345
240	93	47	453	19.929	99.645	20.504	66.635
108	37	17	168	6.371	38.226	6.582	22.271
43	15	18	179	1.850	12.950	1.921	6.788
30	9	6	57	649	5.192	686	2.519
17	11	20	204	532	5.436	564	2.233
3.637	1.233	796	7.709	220.159	1.082.035	228.765	716.739
—	—	—	—	610	610	622	784
10	6	2	18	8.456	16.912	8.576	14.280
93	22	15	141	22.784	68.352	23.393	53.919
428	118	60	572	60.777	243.108	62.588	179.470
1.004	285	153	1.471	68.085	340.425	70.704	235.224
775	251	156	1.499	32.018	192.108	33.505	118.771
504	203	135	1.303	13.514	94.598	14.361	53.914
383	157	106	1.024	7.137	57.096	7.704	30.144
440	191	169	1.681	6.778	68.826	7.312	30.233
2.931	989	639	6.172	143.675	743.765	150.126	486.818
—	—	—	—	166	166	169	241
4	4	—	—	4.227	8.454	4.281	7.083
54	12	9	82	11.930	35.790	12.292	28.025
291	76	43	411	34.641	138.564	35.828	101.854
735	183	102	975	44.802	224.010	46.701	157.759
638	208	129	1.236	24.284	145.704	25.498	91.800
445	184	116	1.112	11.202	78.414	11.943	45.539
341	147	97	937	6.299	50.392	6.809	26.936
423	175	143	1.419	6.124	62.271	6.605	27.581
581	205	127	1.243	64.277	282.362	65.998	193.595
—	—	—	—	316	316	318	381
6	2	1	9	3.335	6.670	3.398	5.545
29	5	5	50	9.172	27.516	9.391	21.608
114	36	13	123	22.698	90.792	23.219	67.427
242	95	47	453	19.902	99.510	20.494	66.702
109	36	18	177	6.195	37.170	6.395	21.746
42	14	18	182	1.682	11.774	1.751	6.213
28	7	6	55	573	4.584	605	2.230
11	10	19	194	404	4.030	427	1.743
3.637	1.233	796	7.709	220.159	874.138	228.765	716.739
7	6	1	9	7.285	7.285	7.388	12.019
83	21	15	141	21.110	42.220	21.661	48.306
405	108	55	526	59.432	178.296	61.170	173.642
1.005	287	151	1.450	70.279	281.116	72.956	240.919
830	280	171	1.653	34.310	171.550	35.968	126.932
534	200	132	1.266	14.298	85.788	15.179	56.929
341	147	114	1.112	6.825	47.775	7.328	28.655
237	89	69	667	3.569	28.552	3.820	15.658
195	95	88	885	3.051	31.556	3.295	13.679
2.931	989	639	6.172	143.675	605.718	150.126	486.818
3	4	—	—	3.739	3.739	3.788	6.240
49	11	8	73	11.128	22.256	11.462	25.535
276	68	40	383	33.251	99.753	34.372	96.912
734	186	102	973	45.919	183.676	47.853	160.442
682	231	139	1.338	25.905	129.525	27.260	97.728
470	185	115	1.101	11.826	70.956	12.590	47.981
305	136	100	971	5.944	41.608	6.395	25.294
222	82	59	573	3.198	25.584	3.422	14.144
190	86	76	760	2.765	28.621	2.984	12.542
581	205	127	1.243	64.277	223.903	65.998	193.595
4	2	1	9	2.643	2.643	2.687	4.198
24	5	5	50	8.339	16.678	8.532	18.663
108	35	12	114	22.835	68.505	23.356	66.898
245	93	44	425	20.856	83.424	21.466	69.366
120	42	24	239	6.778	33.890	7.007	23.718
41	10	15	146	1.809	10.854	1.881	6.625
27	9	10	99	608	4.256	638	2.388
8	3	7	66	245	1.960	261	1.033
4	6	9	95	164	1.693	170	706

**TAV. 25 - Abitazioni occupate per numero di stanze, numero di famiglie, figura giuridica**

NUMERO FAMIGLIE — FIGURA GIURIDICA DEL PROPRIETARIO — EPOCA DI COSTRUZIONE E TITOLO DI GODIMENTO — NUMERO SERVIZI INSTALLATI	ABITAZIONI					
	1	2	3	4	5	6
<b>ABITAZIONI OCCUPATE</b>	<b>583</b>	<b>8.305</b>	<b>22.145</b>	<b>59.278</b>	<b>66.896</b>	<b>32.070</b>
- Da una famiglia						
- numero	574	8.188	21.576	57.572	64.426	30.644
- componenti	725	13.590	49.985	166.894	218.034	111.017
- Da due famiglie						
- numero	8	115	553	1.659	2.397	1.367
- componenti	24	357	2.022	7.105	11.388	6.880
- Da tre e più famiglie						
- numero	1	2	16	47	73	59
- componenti	4	12	79	240	430	380
<b>Figura giuridica del proprietario</b>						
- Persona fisica	519	7.663	20.266	54.526	62.319	30.622
- Impresa bancaria o assicuratrice	—	22	34	143	182	96
- Altra impresa: di costruzioni, immobiliare, industriale, commerciale, ecc.	16	85	220	594	559	224
- Cooperativa edilizia di abitazione	3	12	59	281	688	295
- a proprietà individuale	2	8	39	191	366	171
- a proprietà indivisa	1	4	20	90	322	124
- Stato, Regioni, Provincie, Comuni	10	261	641	1.085	570	184
- Enti previdenziali (INPS, INPDAL, ecc.)	1	13	45	167	101	30
- Istituto autonomo case popolari (IACP)	2	178	692	2.060	2.065	424
- Altro proprietario	32	71	188	422	412	195
<b>Epoca di costruzione</b>						
Prima del 1919	213	3.326	6.814	10.767	6.532	4.223
- di cui in proprietà	56	1.834	4.191	7.037	4.648	3.223
1919 - 1945	71	1.225	3.391	5.513	3.607	2.370
- di cui in proprietà	23	657	1.887	3.307	2.386	1.769
1946 - 1960	68	1.191	4.172	12.477	10.135	5.358
- di cui in proprietà	18	570	1.877	7.059	6.437	3.899
1961 - 1971	95	1.193	3.929	17.273	23.788	10.566
- di cui in proprietà	23	544	1.822	9.161	15.020	7.920
1972 - 1975	48	548	1.640	6.170	10.688	4.556
- di cui in proprietà	11	219	725	3.017	6.689	3.406
1976 - 1980	83	726	1.994	6.462	11.092	4.510
- di cui in proprietà	24	279	903	3.598	7.613	3.563
Dopo il 1980	5	96	205	616	1.054	487
- di cui in proprietà	3	36	123	386	786	403
<b>Numero di servizi installati</b>						
Acqua potabile, gabinetto, bagno, elettricità, riscaldamento	308	4.703	16.781	53.153	64.084	30.528
Acqua potabile, gabinetto, bagno, elettricità	18	107	278	577	432	320
Acqua potabile, gabinetto, bagno	—	1	4	13	4	—
Acqua potabile, gabinetto, elettricità	21	171	311	355	151	89
Acqua potabile, gabinetto	2	—	5	4	1	1
Acqua potabile, elettricità	11	95	102	107	39	19
Gabinetto, elettricità	5	13	13	22	4	7
Altre combinazioni	206	3.185	4.634	5.039	2.178	1.105
Solo acqua potabile	3	9	2	4	2	—
Solo gabinetto	3	4	4	—	—	—
Solo elettricità	4	13	9	3	—	—
Nessun servizio	2	4	2	1	1	1

## del proprietario, epoca di costruzione e titolo di godimento, numero di servizi installati

CON STANZE				TOTALE			
7	8	9 e più		ABITAZIONI	STANZE	OCCUPANTI	
		ABITAZIONI	STANZE			FAMIGLIE	COMPONENTI
14.138	8.057	8.687	89.562	220.159	1.100.624	228.765	716.739
13.346	7.488	8.100	83.494	211.914	1.054.780	211.914	—
51.664	30.366	34.626	—	—	—	—	676.901
755	536	536	5.493	7.926	43.786	15.852	—
3.949	3.021	3.096	—	—	—	—	37.842
37	33	51	575	319	2.058	999	—
286	215	350	—	—	—	—	1.996
13.655	7.857	8.417	86.595	205.844	1.035.110	213.929	670.622
35	8	23	264	543	2.777	550	1.705
116	41	61	709	1.916	9.210	1.976	5.852
75	27	33	339	1.473	7.618	1.513	4.893
39	18	22	227	856	4.399	878	2.736
36	9	11	112	617	3.219	635	2.157
72	31	25	245	2.879	11.746	2.975	8.839
8	3	5	46	373	1.641	382	1.131
71	14	6	61	5.512	24.213	5.730	18.808
106	76	117	1.303	1.619	8.309	1.710	4.889
2.067	1.319	1.630	17.320	36.891	170.714	38.620	107.099
1.619	1.119	1.366	14.572	25.093	121.880	26.369	74.566
1.174	750	827	8.533	18.928	89.752	19.852	56.019
917	612	686	7.057	12.244	61.142	12.901	36.796
2.265	1.251	1.220	12.394	38.137	185.954	39.878	118.267
1.839	1.087	1.100	11.178	23.886	123.351	25.170	75.840
4.211	2.384	2.462	25.189	65.901	339.434	68.409	229.335
3.516	2.149	2.293	23.529	42.448	231.174	44.354	155.245
2.108	1.086	1.234	12.670	28.078	147.634	28.966	98.399
1.767	965	1.155	11.845	17.954	100.507	18.641	66.666
2.085	1.157	1.178	12.092	29.287	151.828	30.031	98.097
1.777	1.041	1.096	11.226	19.894	109.119	20.472	70.286
228	110	136	1.364	2.937	15.308	3.009	9.523
195	105	119	1.186	2.156	11.727	2.219	7.419
13.590	7.719	8.429	86.912	199.295	1.020.051	207.200	665.323
138	74	56	557	2.000	9.569	2.118	6.530
1	—	—	—	23	93	23	57
23	23	11	108	1.155	4.458	1.184	2.748
1	1	—	—	15	59	16	19
5	7	4	43	389	1.378	404	861
1	1	1	11	67	246	67	135
379	232	186	1.931	17.144	64.594	17.678	40.960
—	—	—	—	20	53	24	27
—	—	—	—	11	23	11	18
—	—	—	—	29	69	29	42
—	—	—	—	11	31	11	19

**TAV. 26 - Abitazioni occupate per tipo di fabbricato,**

NUMERO STANZE — EPOCA DI COSTRUZIONE — SERVIZI INSTALLATI	FABBRICATO UTILIZZATO ESCLUSIVAMENTE AD USO ABITATIVO PER NUMERO DI ABITAZIONI						TOTALE
	1	2	da 3 a 8	da 9 a 15	da 16 a 30	31 e più	
ABITAZIONI	74.909	44.269	51.333	10.404	3.418	1.029	185.362
STANZE	403.102	215.367	233.311	46.055	14.791	4.563	917.189
FAMIGLIE	78.274	45.985	52.852	10.694	3.506	1.060	192.371
OCCUPANTI	258.151	140.310	153.650	30.836	10.050	3.017	596.014
<b>Numero stanze</b>							
1	129	88	150	23	31	6	427
2	2.588	1.692	1.985	418	194	29	6.906
3	6.361	4.315	6.091	1.298	481	155	18.701
4	16.644	11.732	17.217	3.755	1.242	374	50.964
5	19.968	15.123	17.752	3.701	1.087	319	57.950
6	12.966	6.888	5.654	912	248	104	26.772
7	6.912	2.396	1.536	196	84	25	11.149
8	4.399	1.095	520	49	34	9	6.106
9 e più	4.942	940	428	52	17	8	6.387
<b>Epoca di costruzione</b>							
Prima del 1919	16.650	4.899	6.303	259	68	17	28.196
1919 - 1945	7.429	3.179	4.053	524	127	186	15.498
1946 - 1960	11.629	8.473	11.029	1.415	279	115	32.940
1961 - 1971	19.665	15.905	14.703	4.016	1.398	355	56.042
1972 - 1975	9.431	5.977	6.695	1.672	482	83	24.340
1976 - 1980	9.035	5.333	7.861	2.301	963	263	25.756
Dopo il 1980	1.070	503	689	217	101	10	2.590
<b>Servizi installati</b>							
Acqua potabile	74.603	44.181	51.267	10.401	3.415	1.029	184.896
Gabinetto	73.185	43.764	50.904	10.371	3.405	1.028	182.657
Bagno	66.589	41.822	48.299	10.194	3.346	1.024	171.274
Elettricità	74.801	44.214	51.292	10.396	3.418	1.029	185.150
Riscaldamento	73.286	43.810	50.908	10.383	3.414	1.027	182.828

## numero di stanze, epoca di costruzione, servizi installati

FABBRICATO UTILIZZATO PREVALENTEMENTE AD USO ABITATIVO PER NUMERO DI ABITAZIONI							FABBRICATO UTILIZZATO PREVALENTE- MENTE AD USO NON ABITATIVO	FABBRICATO RURALE
1	2	da 3 a 8	da 9 a 15	da 16 a 30	31 e più	TOTALE		
8.587	4.365	5.868	1.625	1.030	572	22.047	2.045	10.705
52.173	22.563	27.336	7.426	4.685	2.472	116.655	10.858	55.922
8.992	4.587	6.052	1.649	1.052	581	22.913	2.148	11.333
32.857	14.452	17.184	4.599	2.857	1.534	73.483	7.182	40.060
21	24	46	8	3	5	107	24	25
191	168	255	64	70	40	788	78	533
481	406	806	179	116	86	2.074	210	1.160
1.449	1.038	1.786	545	294	173	5.285	426	2.603
1.901	1.259	1.726	581	367	203	6.037	584	2.325
1.564	713	702	152	119	40	3.290	313	1.695
1.061	356	284	59	38	20	1.818	184	987
737	193	134	12	12	4	1.092	88	771
1.182	208	129	25	11	1	1.556	138	606
1.833	705	993	75	17	2	3.625	331	4.739
857	409	481	39	6	8	1.800	140	1.490
1.328	796	1.146	254	120	85	3.729	327	1.141
2.550	1.454	1.855	739	646	313	7.557	619	1.683
1.040	532	667	248	117	86	2.690	291	757
892	434	671	261	114	76	2.448	293	790
87	35	55	9	10	2	198	44	105
8.559	4.349	5.858	1.623	1.030	572	21.991	2.038	10.575
8.437	4.322	5.825	1.622	1.030	572	21.808	2.029	10.092
7.864	4.121	5.513	1.591	1.026	571	20.686	1.949	8.076
8.572	4.362	5.862	1.625	1.030	572	22.023	2.039	10.677
8.381	4.313	5.815	1.622	1.030	571	21.732	2.018	9.848

TAV. 27 - Abitazioni occupate per servizi installati, numero di occupanti,

NUMERO OCCUPANTI — NUMERO STANZE — TITOLO DI GODIMENTO — FIGURA GIURIDICA DEL PROPRIETARIO ED EPOCA DI COSTRUZIONE	TOTALE ABITAZIONI	ACQUA POTABILE				
		DI ACQUEDOTTO			DI POZZO O CISTERNA	TOTALE
		Nell'abitazione	Fuori dell'abitazione	TOTALE		
ABITAZIONI OCCUPATE	220.159	201.208	1.317	202.525	16.975	219.500
STANZE	1.100.624	1.000.048	5.680	1.005.728	92.258	1.097.986
FAMIGLIE	228.765	208.983	1.372	210.355	17.721	228.076
OCCUPANTI	716.739	649.531	3.833	653.364	61.658	715.022
<b>Numero occupanti</b>						
1	27.469	25.501	373	25.874	1.335	27.209
2	48.866	45.251	260	45.511	3.243	48.754
3	50.370	46.305	229	46.534	3.735	50.269
4	51.795	47.396	209	47.605	4.110	51.715
5	25.742	23.012	138	23.150	2.534	25.684
6	10.251	8.966	62	9.028	1.191	10.219
7	3.637	3.109	29	3.138	491	3.629
8	1.233	1.022	8	1.030	198	1.228
9 e più	796	646	9	655	138	793
<b>Numero stanze</b>						
1	583	487	39	526	16	542
2	8.305	7.543	181	7.724	442	8.166
3	22.145	20.653	234	20.887	1.128	22.015
4	59.278	54.797	325	55.122	4.009	59.131
5	66.896	61.857	253	62.110	4.701	66.811
6	32.070	28.990	138	29.128	2.891	32.019
7	14.138	12.480	65	12.545	1.573	14.118
8	8.057	6.856	46	6.902	1.130	8.032
9 e più	8.687	7.545	36	7.581	1.085	8.666
<b>Titolo di godimento</b>						
Proprietà	143.675	129.796	865	130.661	12.541	143.202
Affitto	64.277	60.498	348	60.846	3.300	64.146
Altro titolo	12.207	10.914	104	11.018	1.134	12.152
<b>Figura giuridica del proprietario ed epoca di costruzione</b>						
Persona fisica	205.844	187.578	1.250	188.828	16.378	205.206
Prima del 1919	35.171	31.241	515	31.756	3.090	34.846
1919 - 1945	17.437	15.920	151	16.071	1.292	17.363
1946 - 1960	34.446	31.968	148	32.116	2.263	34.379
1961 - 1971	62.150	56.958	216	57.174	4.900	62.074
1972 - 1975	26.711	24.389	98	24.487	2.189	26.676
1976 - 1980	27.170	24.622	110	24.732	2.383	27.115
Dopo il 1980	2.759	2.480	12	2.492	261	2.753
Imprese	2.459	2.260	14	2.274	177	2.451
Prima del 1919	412	389	1	390	19	409
1919 - 1945	208	199	1	200	8	208
1946 - 1960	402	375	1	376	26	402
1961 - 1971	678	633	9	642	36	678
1972 - 1975	381	333	1	334	45	379
1976 - 1980	311	272	1	273	35	308
Dopo il 1980	67	59	—	59	8	67
Cooperative edilizie a proprietà individuale e indivisa	1.473	1.444	6	1.450	20	1.470
Prima del 1919	83	77	3	80	3	83
1919 - 1945	75	72	—	72	2	74
1946 - 1960	253	249	—	249	4	253
1961 - 1971	381	369	1	370	9	379
1972 - 1975	176	175	—	175	1	176
1976 - 1980	471	468	2	470	1	471
Dopo il 1980	34	34	—	34	—	34
Stato, Regioni, Provincie, Comuni, IACP	8.391	8.103	34	8.137	246	8.383
Prima del 1919	663	629	8	637	24	661
1919 - 1945	986	956	6	962	24	986
1946 - 1960	2.653	2.559	8	2.567	84	2.651
1961 - 1971	2.149	2.081	6	2.087	60	2.147
1972 - 1975	667	647	3	650	17	667
1976 - 1980	1.205	1.163	3	1.166	37	1.203
Dopo il 1980	68	68	—	68	—	68
Enti previdenziali	373	345	3	348	25	373
Prima del 1919	66	58	—	58	8	66
1919 - 1945	30	24	3	27	3	30
1946 - 1960	117	116	—	116	1	117
1961 - 1971	135	125	—	125	10	135
1972 - 1975	15	13	—	13	2	15
1976 - 1980	10	9	—	9	1	10
Dopo il 1980	—	—	—	—	—	—
Altro proprietario	1.619	1.478	10	1.488	129	1.617
Prima del 1919	496	455	4	459	35	494
1919 - 1945	192	175	2	177	15	192
1946 - 1960	266	239	—	239	27	266
1961 - 1971	408	375	4	379	29	408
1972 - 1975	128	118	—	118	10	128
1976 - 1980	120	108	—	108	12	120
Dopo il 1980	9	8	—	8	1	9

## numero di stanze, titolo di godimento, figura giuridica del proprietario ed epoca di costruzione

GABINETTO								BAGNO	ELETTRICITÀ	RISCALDAMENTO	
Nell'abitazione				Fuori dell'abitazione		TOTALE				Impianto fisso	Con apparecchi singoli
1	2 o più	TOTALE	di cui con scarico	TOTALE	di cui con scarico	Numero	di cui con scarico				
158.222	46.612	204.834	198.071	11.752	3.578	216.586	201.649	201.985	219.889	159.733	56.693
746.642	295.303	1.041.945	1.008.630	45.762	14.083	1.087.707	1.022.713	1.033.083	1.099.617	837.452	247.133
164.328	48.582	212.910	205.888	12.182	3.731	225.092	209.619	210.043	228.483	165.760	59.104
502.271	175.360	677.631	656.349	30.807	9.643	708.438	665.992	674.163	716.168	537.562	168.676
20.255	2.110	22.365	21.371	3.673	1.072	26.038	22.443	20.428	27.337	14.042	12.319
37.450	7.225	44.675	43.083	3.251	913	47.926	43.996	43.816	48.805	33.860	14.122
37.588	10.556	48.144	46.636	1.748	593	49.892	47.229	47.998	50.342	39.313	10.466
35.818	14.206	50.024	48.558	1.419	471	51.443	49.029	50.027	51.770	41.594	9.697
17.053	7.635	24.688	23.923	847	277	25.535	24.200	24.688	25.726	19.735	5.695
6.578	3.094	9.672	9.400	486	148	10.158	9.548	9.727	10.246	7.471	2.605
2.274	1.144	3.418	3.309	177	57	3.595	3.366	3.432	3.635	2.488	1.061
732	399	1.131	1.098	88	28	1.219	1.126	1.143	1.233	787	399
474	243	717	693	63	19	780	712	726	795	443	329
367	19	386	359	127	55	513	414	330	562	260	253
5.575	77	5.652	5.369	1.834	532	7.486	5.901	4.837	8.245	2.928	4.960
17.790	427	18.217	17.476	2.981	868	21.198	18.344	17.126	22.092	10.056	11.357
50.626	3.961	54.587	52.703	3.744	1.132	58.331	53.835	53.924	59.212	39.823	18.366
48.922	15.952	64.874	62.880	1.580	520	66.454	63.400	64.716	66.860	55.238	11.022
21.183	9.836	31.019	30.056	844	252	31.863	30.308	30.941	32.058	25.851	5.778
7.569	6.195	13.764	13.348	303	108	14.067	13.456	13.765	14.129	11.518	2.450
3.603	4.213	7.816	7.606	201	66	8.017	7.672	7.829	8.052	6.594	1.357
2.587	5.932	8.519	8.274	138	45	8.657	8.319	8.517	8.679	7.465	1.150
97.421	35.596	133.017	128.662	8.025	2.129	141.042	130.791	132.003	143.504	105.340	35.625
51.374	9.086	60.460	58.405	3.110	1.255	63.570	59.660	58.806	64.210	45.361	18.125
9.427	1.930	11.357	11.004	617	194	11.974	11.198	11.176	12.175	9.032	2.943
147.345	43.590	190.935	184.620	11.417	3.430	202.352	188.050	188.549	205.591	149.486	52.763
23.178	2.486	25.664	24.536	7.348	2.035	33.012	26.571	24.585	35.045	10.214	23.084
13.187	1.654	14.841	14.297	2.088	637	16.929	14.934	14.161	17.399	7.548	9.284
28.766	4.211	32.977	31.961	1.162	437	34.139	32.398	32.623	34.422	24.618	9.391
48.150	13.344	61.494	59.689	450	173	61.944	59.862	61.304	62.124	55.658	6.169
17.387	8.975	26.362	25.488	183	71	26.545	25.559	26.308	26.698	24.419	2.147
15.346	11.534	26.880	26.003	166	70	27.046	26.073	26.851	27.149	24.626	2.371
1.331	1.386	2.717	2.646	20	7	2.737	2.653	2.717	2.754	2.403	317
1.598	748	2.346	2.262	105	52	2.451	2.314	2.293	2.457	1.943	490
281	35	316	301	93	46	409	347	289	411	121	276
160	39	199	190	9	5	208	195	186	208	104	99
313	89	402	388	—	—	402	388	399	402	331	68
400	277	677	660	—	—	677	660	672	672	663	14
215	161	376	364	3	1	379	365	374	381	365	14
194	116	310	295	—	—	310	295	307	311	292	19
35	31	66	64	—	—	66	64	66	67	67	—
743	706	1.449	1.401	15	5	1.464	1.406	1.440	1.471	1.366	102
55	17	72	66	8	4	80	70	69	82	50	32
55	12	67	64	6	1	73	65	62	75	45	26
200	51	251	244	1	—	252	244	250	252	238	15
220	159	379	368	—	—	379	368	379	381	364	17
62	113	175	169	—	—	175	169	176	176	173	3
147	324	471	458	—	—	471	458	470	471	462	9
4	30	34	32	—	—	34	32	34	34	34	—
7.059	1.191	8.250	7.996	105	46	8.355	8.042	7.921	8.381	5.608	2.702
556	25	581	555	69	32	650	587	467	661	193	442
932	25	957	933	23	12	980	945	837	981	317	650
2.596	40	2.636	2.553	8	1	2.644	2.554	2.554	2.651	1.443	1.186
1.858	286	2.144	2.103	3	1	2.147	2.104	2.140	2.149	1.828	317
459	203	662	637	2	—	664	637	661	667	623	43
605	597	1.202	1.149	—	—	1.202	1.149	1.195	1.204	1.138	62
53	15	68	66	—	—	68	66	67	68	66	2
296	62	358	337	13	5	371	342	337	372	248	123
52	3	55	52	10	3	65	55	41	65	16	49
24	2	26	26	3	2	29	28	23	30	13	16
109	8	117	111	—	—	117	111	114	117	65	52
93	42	135	125	—	—	135	125	134	135	132	3
12	3	15	14	—	—	15	14	15	15	14	1
6	4	10	9	—	—	10	9	10	10	8	2
—	—	—	—	—	—	—	—	—	—	—	—
1.181	315	1.496	1.455	97	40	1.593	1.495	1.445	1.617	1.082	513
324	72	396	379	80	32	476	411	366	494	186	294
154	25	179	174	9	5	188	179	168	192	99	89
223	39	262	256	3	1	265	257	257	266	193	71
324	82	406	397	2	1	408	398	402	408	370	37
90	36	126	123	1	—	127	123	124	128	116	11
62	56	118	117	2	1	120	118	119	120	110	10
4	5	9	9	—	—	9	9	9	9	8	1

## TAV. 28 - Abitazioni occupate per numero di stanze e numero

FAMIGLIE PER NUMERO DI COMPONENTI E CONDIZIONE OCCUPAZIONALE	ABITAZIONI					
	1	2	3	4	5	6
<b>Famiglie con 1 componente</b>	<b>500</b>	<b>4.626</b>	<b>6.771</b>	<b>8.657</b>	<b>4.938</b>	<b>1.948</b>
- Non occupato	283	3.761	5.246	6.427	3.413	1.380
- Occupato	217	865	1.525	2.230	1.525	568
<b>Famiglie con 2 componenti</b>	<b>37</b>	<b>2.501</b>	<b>7.287</b>	<b>16.728</b>	<b>13.898</b>	<b>5.693</b>
- Tutti non occupati	17	1.541	3.911	7.692	5.219	2.223
- Uno occupato	7	598	2.147	5.309	4.554	1.972
- Tutti occupati	13	362	1.229	3.727	4.125	1.498
<b>Famiglie con 3 componenti</b>	<b>28</b>	<b>734</b>	<b>4.167</b>	<b>15.174</b>	<b>17.161</b>	<b>7.637</b>
- Tutti non occupati	3	78	431	1.302	1.261	612
- Uno occupato	13	336	1.992	7.006	7.705	3.371
- Due occupati	10	305	1.626	6.457	7.682	3.389
- Tutti occupati	2	15	118	409	513	265
<b>Famiglie con 4 componenti</b>	<b>13</b>	<b>325</b>	<b>2.751</b>	<b>12.450</b>	<b>18.833</b>	<b>9.027</b>
- Tutti non occupati	—	12	96	312	427	212
- Uno occupato	8	162	1.332	5.992	8.678	3.934
- Due occupati	4	121	1.068	4.862	7.796	3.843
- Tre occupati	1	28	225	1.124	1.698	924
- Tutti occupati	—	2	30	160	234	114
<b>Famiglie con 5 componenti</b>	<b>3</b>	<b>85</b>	<b>864</b>	<b>4.481</b>	<b>8.286</b>	<b>4.936</b>
- Tutti non occupati	—	3	24	91	109	59
- Uno occupato	2	42	364	1.894	3.406	1.786
- Due occupati	1	29	299	1.502	2.949	1.873
- Tre occupati	—	9	138	753	1.359	908
- Quattro occupati	—	2	36	221	427	290
- Tutti occupati	—	—	3	20	36	20
<b>Famiglie con 6 e più componenti</b>	<b>2</b>	<b>34</b>	<b>305</b>	<b>1.788</b>	<b>3.780</b>	<b>2.829</b>
Numero componenti	12	225	1.965	11.358	24.273	18.424
Famiglie con tutti i componenti non occupati	—	—	9	24	36	19
Numero componenti	—	—	58	150	232	120
Famiglie con componenti parte occupati e parte non occupati	2	34	295	1.762	3.741	2.804
Numero componenti	12	225	1.901	11.196	24.021	18.265
Famiglie con tutti i componenti occupati	—	—	1	2	3	6
Numero componenti	—	—	6	12	20	39
<b>TOTALE</b>	<b>583</b>	<b>8.305</b>	<b>22.145</b>	<b>59.278</b>	<b>66.896</b>	<b>32.070</b>



## dei componenti delle famiglie secondo la condizione occupazionale

CON STANZE				TOTALE			
7	8	9 e più		ABITAZIONI	STANZE	OCCUPANTI	
		ABITAZIONI	STANZE			FAMIGLIE	COMPONENTI
727	399	422	4.404	28.988	113.756	28.988	28.988
490	240	240	2.454	21.480	82.400	21.480	21.480
237	159	182	1.950	7.508	31.356	7.508	7.508
2.172	1.081	976	9.977	50.373	231.289	50.373	100.746
800	434	332	3.376	22.169	97.481	22.169	44.338
806	436	415	4.248	16.244	76.860	16.244	32.488
566	211	229	2.353	11.960	56.948	11.960	23.920
3.057	1.498	1.444	14.800	50.900	254.503	50.900	152.700
290	142	121	1.274	4.240	21.077	4.240	12.720
1.333	660	600	6.105	23.016	114.152	23.016	69.048
1.298	622	621	6.359	22.010	110.491	22.010	66.030
136	74	102	1.062	1.634	8.783	1.634	4.902
3.905	2.250	2.288	23.584	51.842	275.962	51.842	207.368
79	55	49	512	1.242	6.472	1.242	4.968
1.543	873	924	9.551	23.446	122.626	23.446	93.784
1.769	956	933	9.601	21.352	114.568	21.352	85.408
447	294	326	3.324	5.067	28.067	5.067	20.268
67	72	56	596	735	4.229	735	2.940
2.448	1.522	1.790	18.467	24.415	139.514	24.415	122.075
32	20	25	255	363	1.980	363	1.815
847	539	649	6.685	9.529	53.426	9.529	47.645
886	558	633	6.535	8.730	50.148	8.730	43.650
510	293	338	3.436	4.308	25.037	4.308	21.540
160	102	127	1.357	1.365	8.164	1.365	6.825
13	10	18	199	120	759	120	600
1.829	1.307	1.767	18.330	13.641	85.600	13.641	—
12.089	8.667	11.948	—	—	—	—	88.961
15	8	12	113	123	699	123	—
100	49	79	—	—	—	—	788
1.812	1.296	1.749	18.141	13.495	84.725	13.495	—
11.977	8.600	11.832	—	—	—	—	88.029
2	3	6	76	23	176	23	—
12	18	37	—	—	—	—	144
<b>14.138</b>	<b>8.057</b>	<b>8.687</b>	<b>89.562</b>	<b>220.159</b>	<b>1.100.624</b>	<b>220.159</b>	<b>700.838</b>

**TAV. 29 - Abitazioni non occupate per numero di stanze, motivo della non occupazione, tipo di fabbricato, figura giuridica del proprietario ed epoca di costruzione**

MOTIVO DELLA NON OCCUPAZIONE — TIPO DI FABBRICATO — FIGURA GIURIDICA DEL PROPRIETARIO — EPOCA DI COSTRUZIONE	ABITAZIONI CON STANZE										TOTALE	
	1	2	3	4	5	6	7	8	9 e più		ABITAZIONI	STANZE
									ABITAZIONI	STANZE		
<b>ABITAZIONI NON OCCUPATE</b>	523	5.122	11.140	12.880	8.626	3.467	1.171	653	772	8.544	44.354	181.604
<b>Motivo della non occupazione</b>												
- Disponibile per la vendita o l'affitto	110	984	2.447	3.109	2.490	758	243	136	142	1.556	10.419	43.198
- Utilizzabile per vacanza	196	2.229	5.714	5.257	2.391	1.084	348	188	262	2.881	17.669	68.104
- Utilizzabile per lavoro	76	404	591	729	418	221	81	58	61	674	2.639	10.694
- Altro motivo	141	1.505	2.388	3.785	3.327	1.404	499	271	307	3.433	13.627	59.608
<b>Tipo di fabbricato in cui è situata l'abitazione</b>												
<b>Utilizzato esclusivamente ad uso abitativo</b>	372	3.748	8.961	10.240	6.975	2.646	902	472	555	6.107	34.871	142.659
- Con 1 abitazione	81	1.218	2.864	3.242	2.226	1.286	464	312	364	4.058	12.057	52.725
- Con 2 abitazioni	28	487	1.299	1.990	1.720	610	211	78	100	1.053	6.523	28.273
- Da 3 a 8 abitazioni	84	1.055	3.050	3.607	2.375	610	197	70	82	882	11.130	44.128
- Da 9 a 15 abitazioni	69	338	1.066	1.065	450	88	24	7	6	65	3.113	11.270
- Da 16 a 30 abitazioni	57	170	493	286	170	45	6	2	2	18	1.231	4.216
- Con 31 e più abitazioni	53	480	189	50	34	7	—	3	1	31	817	2.047
<b>Utilizzato prevalentemente ad uso abitativo</b>	73	614	1.121	1.281	883	430	120	69	103	1.138	4.694	19.313
- Con 1 abitazione	15	141	213	276	187	132	43	37	54	587	1.098	4.951
- Con 2 abitazioni	7	84	146	224	159	66	29	12	23	263	750	3.262
- Da 3 a 8 abitazioni	29	201	493	506	391	202	41	13	18	208	1.894	7.700
- Da 9 a 15 abitazioni	6	37	143	115	70	23	2	7	4	42	407	1.569
- Da 16 a 30 abitazioni	3	73	68	84	51	4	4	—	2	18	289	1.014
- Con 31 e più abitazioni	13	78	58	76	25	3	1	—	2	20	256	817
<b>Utilizzato prevalentemente ad uso non abitativo</b>	48	292	407	558	348	146	52	38	59	737	1.948	8.106
Rurale	30	468	651	801	420	245	97	74	55	562	2.841	11.526
<b>Figura giuridica del proprietario</b>												
- Persona fisica	459	4.891	10.602	12.284	7.917	3.079	1.061	607	694	7.532	41.594	169.057
- Imprese	50	135	353	308	325	96	22	18	25	290	1.332	5.400
- Cooperative edilizie a proprietà individuale e indivisa	1	10	31	42	84	30	17	5	8	97	228	1.138
- Stato, Regioni, Provincie, Comuni, IACP	8	51	81	164	90	37	17	7	19	285	474	2.141
- Enti previdenziali	—	—	3	7	2	1	1	—	—	—	14	60
- Altro proprietario	5	35	70	75	208	224	53	16	26	340	712	3.808
<b>Epoca di costruzione</b>												
Fino al 1945	133	2.424	4.337	4.280	1.791	1.037	357	294	367	4.284	15.020	59.424
- di cui utilizzabili per vacanza	24	751	1.674	1.368	594	363	108	68	124	1.445	5.074	19.913
1946-1971	66	827	2.022	3.379	2.437	1.053	320	141	172	1.821	10.417	44.994
- di cui utilizzabili per vacanza	15	331	810	1.237	685	305	102	51	72	777	3.608	15.209
Dopo il 1971	255	1.644	4.398	4.686	4.144	1.266	465	210	219	2.296	17.287	71.028
- di cui utilizzabili per vacanza	147	1.093	3.089	2.325	1.041	377	131	68	64	638	8.335	30.466
Epoca non indicata	69	227	383	535	254	111	29	8	14	143	1.630	6.158
- di cui utilizzabili per vacanza	10	54	141	327	71	39	7	1	2	21	652	2.516

**TAV. 30 - Occupati per settore di attività economica, luogo di lavoro, tempo impiegato e mezzo utilizzato****A — AGRICOLTURA, CACCIA, FORESTE E PESCA**

LUOGO DI LAVORO — TEMPO IMPIEGATO (minuti)	MEZZO UTILIZZATO								TOTALE	di cui persone che hanno effettuato più di uno spostamento
	NESSUN MEZZO (a piedi)	FERROVIA, TRAM, METROPOLITANA, ALTRO MEZZO PUBBLICO SU ROTAIA	AUTOBUS, FILOBUS, CORRIERA, ALTRO MEZZO PUBBLICO SU GOMMA	AUTOBUS AZIENDALE	AUTO PRIVATA COME		MOTOCICLETTA, CICLOMOTORE, SCOOTER	ALTRO MEZZO		
					CONDUCENTE	TRASPORTATO				
<b>STESSO COMUNE DI RESIDENZA</b>	1.580	12	35	24	1.125	137	554	737	4.204	3.399
-Fino a 15	1.480	9	10	14	971	101	494	653	3.732	3.130
-Da 16 a 30	89	2	16	5	131	28	57	72	400	241
-Da 31 a 60	6	1	6	4	15	4	3	9	48	19
-Oltre 60	5	—	3	1	8	4	—	3	24	9
di cui nel Comune capoluogo										
-Fino a 15	109	4	4	—	84	5	18	27	251	206
-Da 16 a 30	5	1	10	1	30	4	8	8	67	37
-Da 31 a 60	3	1	1	—	2	1	—	1	9	4
-Oltre 60	—	—	—	—	—	—	—	—	—	—
<b>ALTRO COMUNE DELLA STESSA PROVINCIA</b>	23	6	38	23	760	50	200	51	1.151	750
-Fino a 15	21	1	9	3	437	19	137	36	663	522
-Da 16 a 30	2	4	13	10	260	22	51	12	374	187
-Da 31 a 60	—	1	10	10	54	9	11	—	95	31
-Oltre 60	—	—	6	—	9	—	1	3	19	10
di cui nel Comune capoluogo										
-Fino a 15	4	—	1	—	20	—	4	2	31	24
-Da 16 a 30	—	2	2	1	33	4	5	—	47	20
-Da 31 a 60	—	1	3	2	9	1	6	—	22	8
-Oltre 60	—	—	4	—	2	—	1	1	8	4
<b>ALTRA PROVINCIA DELLA STESSA REGIONE</b>	2	8	—	—	106	9	23	8	156	92
-Fino a 15	2	—	—	—	32	3	11	6	54	41
-Da 16 a 30	—	—	—	—	39	3	10	2	54	30
-Da 31 a 60	—	3	—	—	20	1	2	—	26	9
-Oltre 60	—	5	—	—	15	2	—	—	22	12
di cui nel Comune capoluogo										
-Fino a 15	—	—	—	—	—	—	—	—	—	—
-Da 16 a 30	—	—	—	—	—	—	—	—	—	—
-Da 31 a 60	—	2	—	—	9	—	—	—	11	6
-Oltre 60	—	4	—	—	8	—	—	—	12	6
<b>PROVINCIE DI ALTRE REGIONI</b>	—	—	1	—	7	—	2	—	10	3
-Fino a 15	—	—	—	—	—	—	—	—	—	—
-Da 16 a 30	—	—	—	—	1	—	—	—	1	—
-Da 31 a 60	—	—	—	—	—	—	—	—	—	—
-Oltre 60	—	—	1	—	6	—	2	—	9	3
di cui nel Comune capoluogo										
-Fino a 15	—	—	—	—	—	—	—	—	—	—
-Da 16 a 30	—	—	—	—	—	—	—	—	—	—
-Da 31 a 60	—	—	—	—	—	—	—	—	—	—
-Oltre 60	—	—	—	—	2	—	—	—	2	1
<b>ESTERO</b>	—	—	—	—	—	—	—	—	—	—
-Fino a 15	—	—	—	—	—	—	—	—	—	—
-Da 16 a 30	—	—	—	—	—	—	—	—	—	—
-Da 31 a 60	—	—	—	—	—	—	—	—	—	—
-Oltre 60	—	—	—	—	—	—	—	—	—	—
<b>TOTALE</b>	<b>1.605</b>	<b>26</b>	<b>74</b>	<b>47</b>	<b>1.998</b>	<b>196</b>	<b>779</b>	<b>796</b>	<b>5.521</b>	<b>4.244</b>

## segue TAV. 30 — Occupati per settore di attività economica, luogo di lavoro, tempo impiegato e mezzo utilizzato

## B — INDUSTRIE

LUOGO DI LAVORO — TEMPO IMPIEGATO (minuti)	MEZZO UTILIZZATO								TOTALE	di cui persone che hanno effettuato più di uno spostamento
	NESSUN MEZZO (a piedi)	FERROVIA, TRAM, METROPOLITANA, ALTRO MEZZO PUBBLICO SU ROTAIA	AUTOBUS, FILOBUS, CORRIERA, ALTRO MEZZO PUBBLICO SU GOMMA	AUTOBUS AZIENDALE	AUTO PRIVATA COME		MOTOCICLETTA, CICLOMOTORE, SCOOTER	ALTRO MEZZO		
					CONDUCENTE	TRASPORTATO				
STESSO COMUNE DI RESIDENZA	13.087	304	2.225	776	26.954	4.100	19.405	13.543	80.394	58.522
-Fino a 15	12.378	112	825	332	22.733	3.285	17.317	12.561	69.543	52.879
-Da 16 a 30	657	135	1.148	323	3.893	711	2.001	941	9.809	5.268
-Da 31 a 60	42	47	229	103	238	81	77	33	850	291
-Oltre 60	10	10	23	18	90	23	10	8	192	84
di cui nel Comune capoluogo										
-Fino a 15	1.436	71	186	25	2.394	247	1.307	1.229	6.895	4.817
-Da 16 a 30	122	109	448	39	1.218	165	579	311	2.991	1.607
-Da 31 a 60	18	41	143	13	51	14	31	18	329	139
-Oltre 60	1	2	7	—	17	4	2	1	34	16
ALTRO COMUNE DELLA STESSA PROVINCIA	361	419	3.666	1.736	32.562	4.818	10.588	1.900	56.050	30.174
-Fino a 15	311	36	494	219	18.515	2.494	7.500	1.467	31.036	21.019
-Da 16 a 30	39	162	1.757	843	12.123	1.907	2.848	384	20.063	8.028
-Da 31 a 60	8	177	1.150	521	1.691	338	215	38	4.138	914
-Oltre 60	3	44	265	153	233	79	25	11	813	213
di cui nel Comune capoluogo										
-Fino a 15	22	7	35	9	1.039	123	390	75	1.700	1.013
-Da 16 a 30	1	42	307	187	1.924	296	479	46	3.282	1.190
-Da 31 a 60	—	61	232	240	471	102	72	13	1.191	309
-Oltre 60	—	16	79	102	117	34	21	8	377	107
ALTRA PROVINCIA DELLA STESSA REGIONE	11	116	54	78	1.642	180	345	77	2.503	1.314
-Fino a 15	11	—	4	17	625	79	230	56	1.022	741
-Da 16 a 30	—	7	13	36	581	64	95	12	808	408
-Da 31 a 60	—	45	17	22	316	32	11	7	450	112
-Oltre 60	—	64	20	3	120	5	9	2	223	53
di cui nel Comune capoluogo										
-Fino a 15	—	—	—	—	—	—	—	—	—	—
-Da 16 a 30	—	—	—	—	—	—	—	—	—	—
-Da 31 a 60	—	36	8	2	133	15	5	3	202	55
-Oltre 60	—	62	14	—	73	2	7	2	160	36
PROVINCIE DI ALTRE REGIONI	—	2	11	18	128	18	14	7	198	39
-Fino a 15	—	—	—	—	3	1	3	—	7	5
-Da 16 a 30	—	—	—	1	10	7	—	—	18	5
-Da 31 a 60	—	—	—	9	10	1	—	—	20	3
-Oltre 60	—	2	11	8	105	9	11	7	153	26
di cui nel Comune capoluogo										
-Fino a 15	—	—	—	—	—	—	—	—	—	—
-Da 16 a 30	—	—	—	—	—	—	—	—	—	—
-Da 31 a 60	—	—	—	—	1	—	—	—	1	—
-Oltre 60	—	2	2	2	22	—	—	—	28	1
ESTERO	—	—	—	—	—	—	—	—	—	—
-Fino a 15	—	—	—	—	—	—	—	—	—	—
-Da 16 a 30	—	—	—	—	—	—	—	—	—	—
-Da 31 a 60	—	—	—	—	—	—	—	—	—	—
-Oltre 60	—	—	—	—	—	—	—	—	—	—
<b>TOTALE</b>	<b>13.459</b>	<b>841</b>	<b>5.956</b>	<b>2.608</b>	<b>61.286</b>	<b>9.116</b>	<b>30.352</b>	<b>15.527</b>	<b>139.145</b>	<b>90.049</b>

## segue TAV. 30 — Occupati per settore di attività economica, luogo di lavoro, tempo impiegato e mezzo utilizzato

## C — ALTRE ATTIVITÀ

LUOGO DI LAVORO — TEMPO IMPIEGATO (minuti)	MEZZO UTILIZZATO								TOTALE	di cui persone che hanno effettuato più di uno spostamento
	NESSUN MEZZO (a piedi)	FERROVIA, TRAM, METROPOLITANA, ALTRO MEZZO PUBBLICO SU ROTAIA	AUTOBUS, FILOBUS, CORRIERA, ALTRO MEZZO PUBBLICO SU GOMMA	AUTOBUS AZIENDALE	AUTO PRIVATA COME		MOTOCICLETTA, CICLOMOTORE, SCOOTER	ALTRO MEZZO		
					CONDUCENTE	TRASPORTATO				
STESSO COMUNE DI RESIDENZA	16.605	799	2.717	216	19.626	1.801	5.243	6.411	53.418	33.682
-Fino a 15	15.629	346	1.049	106	16.913	1.528	4.576	5.667	45.814	29.515
-Da 16 a 30	897	383	1.463	94	2.391	243	642	688	6.801	3.804
-Da 31 a 60	69	44	186	16	168	18	21	31	553	258
-Oltre 60	10	26	19	—	154	12	4	25	250	105
di cui nel Comune capoluogo										
-Fino a 15	4.210	313	917	49	5.294	463	1.378	1.841	14.465	9.047
-Da 16 a 30	455	370	1.346	68	1.531	121	424	466	4.781	2.762
-Da 31 a 60	46	34	152	13	76	7	16	20	364	180
-Oltre 60	1	15	3	—	38	3	3	2	65	29
ALTRO COMUNE DELLA STESSA PROVINCIA	194	698	2.849	325	18.353	1.550	2.198	581	26.748	12.439
-Fino a 15	162	57	297	73	9.102	699	1.396	390	12.176	6.934
-Da 16 a 30	27	314	1.328	176	7.539	671	738	150	10.943	4.458
-Da 31 a 60	5	240	940	68	1.456	157	49	29	2.944	834
-Oltre 60	—	87	284	8	256	23	15	12	685	213
di cui nel Comune capoluogo										
-Fino a 15	23	29	90	8	1.286	130	189	26	1.781	995
-Da 16 a 30	5	194	745	37	2.638	251	300	43	4.213	1.884
-Da 31 a 60	—	145	560	16	565	58	28	13	1.385	455
-Oltre 60	—	47	141	2	136	9	11	8	354	131
ALTRA PROVINCIA DELLA STESSA REGIONE	8	634	155	50	1.245	82	64	26	2.264	711
-Fino a 15	7	1	4	2	276	18	32	8	348	199
-Da 16 a 30	1	6	12	9	375	29	22	5	459	194
-Da 31 a 60	—	243	59	12	402	25	8	7	756	167
-Oltre 60	—	384	80	27	192	10	2	6	701	151
di cui nel Comune capoluogo										
-Fino a 15	—	—	—	—	—	—	—	—	—	—
-Da 16 a 30	—	—	—	—	—	—	—	—	—	—
-Da 31 a 60	—	220	45	7	243	14	6	4	539	118
-Oltre 60	—	361	70	21	131	7	2	5	597	118
PROVINCIE DI ALTRE REGIONI	3	39	9	—	124	9	4	5	193	27
-Fino a 15	3	—	—	—	2	—	—	—	5	2
-Da 16 a 30	—	2	—	—	6	—	—	—	8	3
-Da 31 a 60	—	4	1	—	8	—	—	—	13	6
-Oltre 60	—	33	8	—	108	9	4	5	167	16
di cui nel Comune capoluogo										
-Fino a 15	—	—	—	—	—	—	—	—	—	—
-Da 16 a 30	—	—	—	—	—	—	—	—	—	—
-Da 31 a 60	—	—	—	—	4	—	—	—	4	2
-Oltre 60	—	26	3	—	41	2	—	4	76	4
ESTERO	—	—	—	—	—	—	—	—	—	—
-Fino a 15	—	—	—	—	—	—	—	—	—	—
-Da 16 a 30	—	—	—	—	—	—	—	—	—	—
-Da 31 a 60	—	—	—	—	—	—	—	—	—	—
-Oltre 60	—	—	—	—	—	—	—	—	—	—
<b>TOTALE</b>	<b>16.810</b>	<b>2.170</b>	<b>5.730</b>	<b>591</b>	<b>39.348</b>	<b>3.442</b>	<b>7.509</b>	<b>7.023</b>	<b>82.623</b>	<b>46.859</b>


## segue TAV. 30 — Occupati per settore di attività economica, luogo di lavoro, tempo impiegato e mezzo utilizzato

## D — TOTALE

LUOGO DI LAVORO — TEMPO IMPIEGATO (minuti)	MEZZO UTILIZZATO								TOTALE	di cui persone che hanno effettuato più di uno spostamento
	NESSUN MEZZO (a piedi)	FERROVIA, TRAM, METROPOLITANA, ALTRO MEZZO PUBBLICO SU ROTAIA	AUTOBUS, FILOBUS, CORRIERA, ALTRO MEZZO PUBBLICO SU GOMMA	AUTOBUS AZIENDALE	AUTO PRIVATA COME		MOTOCICLETTA, CICLOMOTORE, SCOOTER	ALTRO MEZZO		
					CONDUCENTE	TRASPORTATO				
STESSO COMUNE DI RESIDENZA	31.272	1.115	4.977	1.016	47.705	6.038	25.202	20.691	138.016	95.603
-Fino a 15	29.487	467	1.884	452	40.617	4.914	22.387	18.881	119.089	85.524
-Da 16 a 30	1.643	520	2.627	422	6.415	982	2.700	1.701	17.010	9.313
-Da 31 a 60	117	92	421	123	421	103	101	73	1.451	568
-Oltre 60	25	36	45	19	252	39	14	36	466	198
di cui nel Comune capoluogo										
-Fino a 15	5.755	388	1.107	74	7.772	715	2.703	3.097	21.611	14.070
-Da 16 a 30	582	480	1.804	108	2.779	290	1.011	785	7.839	4.406
-Da 31 a 60	67	76	296	26	129	22	47	39	702	323
-Oltre 60	2	17	10	—	55	7	5	3	99	45
ALTRO COMUNE DELLA STESSA PROVINCIA	578	1.123	6.553	2.084	51.675	6.418	12.986	2.532	83.949	43.363
-Fino a 15	494	94	800	295	28.054	3.212	9.033	1.893	43.875	28.475
-Da 16 a 30	68	480	3.098	1.029	19.922	2.600	3.637	546	31.380	12.673
-Da 31 a 60	13	418	2.100	599	3.201	504	275	67	7.177	1.779
-Oltre 60	3	131	555	161	498	102	41	26	1.517	436
di cui nel Comune capoluogo										
-Fino a 15	49	36	126	17	2.345	253	583	103	3.512	2.032
-Da 16 a 30	6	238	1.054	225	4.595	551	784	89	7.542	3.094
-Da 31 a 60	—	207	795	258	1.045	161	106	26	2.598	772
-Oltre 60	—	63	224	104	255	43	33	17	739	242
ALTRA PROVINCIA DELLA STESSA REGIONE	21	758	209	128	2.993	271	432	111	4.923	2.117
-Fino a 15	20	1	8	19	933	100	273	70	1.424	981
-Da 16 a 30	1	13	25	45	995	96	127	19	1.321	632
-Da 31 a 60	—	291	76	34	738	58	21	14	1.232	288
-Oltre 60	—	453	100	30	327	17	11	8	946	216
di cui nel Comune capoluogo										
-Fino a 15	—	—	—	—	—	—	—	—	—	—
-Da 16 a 30	—	—	—	—	—	—	—	—	—	—
-Da 31 a 60	—	258	53	9	385	29	11	7	752	179
-Oltre 60	—	427	84	21	212	9	9	7	769	160
PROVINCIE DI ALTRE REGIONI	3	41	21	18	259	27	20	12	401	69
-Fino a 15	3	—	—	—	5	1	3	—	12	7
-Da 16 a 30	—	2	—	1	17	7	—	—	27	8
-Da 31 a 60	—	4	1	9	18	1	—	—	33	9
-Oltre 60	—	35	20	8	219	18	17	12	329	45
di cui nel Comune capoluogo										
-Fino a 15	—	—	—	—	—	—	—	—	—	—
-Da 16 a 30	—	—	—	—	—	—	—	—	—	—
-Da 31 a 60	—	—	—	—	5	—	—	—	5	2
-Oltre 60	—	28	5	2	65	2	—	4	106	6
ESTERO	—	—	—	—	—	—	—	—	—	—
-Fino a 15	—	—	—	—	—	—	—	—	—	—
-Da 16 a 30	—	—	—	—	—	—	—	—	—	—
-Da 31 a 60	—	—	—	—	—	—	—	—	—	—
-Oltre 60	—	—	—	—	—	—	—	—	—	—
<b>TOTALE</b>	<b>31.874</b>	<b>3.037</b>	<b>11.760</b>	<b>3.246</b>	<b>102.632</b>	<b>12.754</b>	<b>38.640</b>	<b>23.346</b>	<b>227.289</b>	<b>141.152</b>


**TAV. 31 - Studenti per luogo di studio, tempo impiegato e mezzo utilizzato**

LUOGO DI STUDIO — TEMPO IMPIEGATO (minuti)	MEZZO UTILIZZATO							TOTALE	di cui persone che hanno effettuato più di uno spostamento	
	NESSUN MEZZO (a piedi)	FERROVIA, TRAM, METROPOLITANA, ALTRO MEZZO PUBBLICO SU ROTAIA	AUTOBUS, FILOBUS, CORRIERA, ALTRO MEZZO PUBBLICO SU GOMMA	AUTOBUS SCOLASTICO	AUTO PRIVATA COME		MOTOCICLETTA, CICLOMOTORE, SCOOTER			ALTRO MEZZO
					CONDUCENTE	TRASPORTATO				
STESSO COMUNE DI RESIDENZA	49.016	1.289	10.102	21.469	86	12.335	2.527	18.435	115.259	11.001
-Fino a 15	46.293	562	5.580	16.242	65	11.658	2.300	17.223	99.923	9.169
-Da 16 a 30	2.615	614	4.012	4.847	13	649	220	1.187	14.157	1.663
-Da 31 a 60	94	84	469	360	8	28	7	21	1.071	143
-Oltre 60	14	29	41	20	—	—	—	4	108	26
di cui nel Comune capoluogo										
-Fino a 15	10.168	384	1.294	475	25	1.794	385	1.622	16.147	1.760
-Da 16 a 30	685	542	2.235	320	6	237	62	229	4.316	728
-Da 31 a 60	55	62	243	39	1	15	3	7	425	85
-Oltre 60	1	11	7	2	—	—	—	1	22	6
ALTRO COMUNE DELLA STESSA PROVINCIA	628	1.515	11.387	3.074	118	2.599	1.068	1.277	21.666	2.781
-Fino a 15	523	138	1.640	1.549	55	1.901	732	938	7.476	881
-Da 16 a 30	78	662	5.886	1.152	51	615	309	312	9.065	1.196
-Da 31 a 60	22	588	3.178	318	9	67	19	22	4.223	577
-Oltre 60	5	127	683	55	3	16	8	5	902	127
di cui nel Comune capoluogo										
-Fino a 15	126	55	271	70	8	390	49	123	1.092	143
-Da 16 a 30	14	387	2.437	166	27	276	43	26	3.376	480
-Da 31 a 60	2	390	1.870	128	7	30	4	9	2.440	339
-Oltre 60	1	80	310	30	1	11	6	5	444	68
ALTRA PROVINCIA DELLA STESSA REGIONE	31	2.203	998	218	164	174	84	82	3.954	672
-Fino a 15	27	9	61	88	5	76	44	52	362	24
-Da 16 a 30	—	21	295	68	11	55	33	19	502	58
-Da 31 a 60	4	809	340	58	86	29	3	7	1.336	244
-Oltre 60	—	1.364	302	4	62	14	4	4	1.754	346
di cui nel Comune capoluogo										
-Fino a 15	—	—	—	—	—	—	—	—	—	—
-Da 16 a 30	—	—	—	—	—	—	—	—	—	—
-Da 31 a 60	—	754	149	6	80	16	3	7	1.015	199
-Oltre 60	—	1.340	267	—	58	12	4	4	1.685	337
PROVINCIE DI ALTRE REGIONI	2	60	61	7	12	5	—	2	149	14
-Fino a 15	2	1	—	2	—	—	—	—	5	3
-Da 16 a 30	—	3	—	—	—	—	—	—	3	—
-Da 31 a 60	—	4	4	—	—	1	—	—	9	2
-Oltre 60	—	52	57	5	12	4	—	2	132	9
di cui nel Comune capoluogo										
-Fino a 15	—	—	—	—	—	—	—	—	—	—
-Da 16 a 30	—	—	—	—	—	—	—	—	—	—
-Da 31 a 60	—	2	—	—	—	1	—	—	3	2
-Oltre 60	—	47	8	1	11	3	—	1	71	8
ESTERO	—	—	—	—	—	—	—	—	—	—
-Fino a 15	—	—	—	—	—	—	—	—	—	—
-Da 16 a 30	—	—	—	—	—	—	—	—	—	—
-Da 31 a 60	—	—	—	—	—	—	—	—	—	—
-Oltre 60	—	—	—	—	—	—	—	—	—	—
<b>TOTALE</b>	<b>49.677</b>	<b>5.067</b>	<b>22.548</b>	<b>24.768</b>	<b>380</b>	<b>15.113</b>	<b>3.679</b>	<b>19.796</b>	<b>141.028</b>	<b>14.468</b>





appendice



## A — Tipologia completa delle famiglie

FAMIGLIA DI TIPO	CAPO FAMIGLIA	CONIUGE	FIGLIO/A	GENITORE	SUOCERO/A	GENERO NUORA	ALTRO PARENTE O AFFINE	ALTRA PERSONA CONVIVENTE	ADDETTI AI SERVIZI DELLA FAMIGLIA	
A	x	—	—	—	—	—	—	⊗	⊗	
B	x	x	—	—	—	—	—	⊗	⊗	
C	C1	x	x	—	—	—	—	⊗	⊗	
	C2	x(M)	—	x	—	—	—	⊗	⊗	
	C3	x(F)	—	x	—	—	—	⊗	⊗	
D	D <sub>1</sub>	D1.1	x	x	—	<span style="border: 1px solid black;">x x</span>	⊗	⊗	⊗	⊗
		D1.2	x	x	—	—	<span style="border: 1px solid black;">x x</span>	⊗	⊗	⊗
	D <sub>2</sub>	D2.1	x	x	x	—	<span style="border: 1px solid black;">x x</span>	⊗	⊗	⊗
		D2.2	x	x	x	—	<span style="border: 1px solid black;">x x</span>	⊗	⊗	⊗
	D <sub>3</sub>	D3.1	x(M)	—	x	—	<span style="border: 1px solid black;">x x</span>	⊗	⊗	⊗
		D3.2	x(M)	—	x	—	<span style="border: 1px solid black;">x x</span>	⊗	⊗	⊗
	D <sub>4</sub>	D4.1	x(F)	—	x	—	<span style="border: 1px solid black;">x x</span>	⊗	⊗	⊗
		D4.2	x(F)	—	x	—	<span style="border: 1px solid black;">x x</span>	⊗	⊗	⊗
	D5	x	—	—	x(M)(F)	⊗	⊗	—	⊗	⊗
	D6	x	—	—	x(M)	⊗	⊗	—	⊗	⊗
	D7	x	—	—	x(F)	⊗	⊗	—	⊗	⊗
	D8	x	—	—	—	x(M)(F)	⊗	—	⊗	⊗
D9	Altri casi									

x = Componente presente

— = Componente assente

⊗ = Componente che può essere presente o assente

x x = Componenti entrambi presenti o almeno uno dei due presenti

(M) = Maschio

(F) = Femmina

**B — Confronto fra le classi di età ai censimenti demografici del 1951, 1961, 1971 e 1981**

CLASSI DI ETÀ PER LE QUALI PUÒ ESSERE EFFETTUATO IL CONFRONTO	1951	1961	1971	1981
meno di 6 anni	fino a 6 anni	fino a 6	meno di 6	0-2 3-5
6-13	{ 6-10 10-14	6-14	{ 6-10 11-13	{ 6-10 11-13
14-20	{ 14-18 18-21	14-21	{ 14-18 19-20	{ 14-17 18 19-20
21-24	21-25	21-25	si ottiene sottraendo la classe 0-20 dalla classe 0-24	21-24
25-34	25-35	{ 25-30 30-35	{ 25-29 30-34	{ 25-29 30-34
35-44	35-45	{ 35-40 40-45	{ 35-39 40-44	{ 35-39 40-44
45-54	45-55	{ 45-50 50-55	{ 45-49 50-54	{ 45-49 50-54
55-59	55-60	55-60	55-59	55-59
60-64	60-65	60-65	60-64	60-64
65 e più	da 65 in poi	{ 65-70 70-75 oltre 75	{ 65-69 70-74 75 e più	{ 65-69 70-74 75 e più

**C – Variazioni territoriali e di nome nelle circoscrizioni amministrative**  
(periodo: 24 ottobre 1971 - 25 ottobre 1981)

Comuni	Superficie e popolazione riferite al censimento del 24-10-1971 (Situazione prima della variazione)			V A R I A Z I O N I  Specie e relativo provvedimento	Superficie e popolazione oggetto della variazione			Superficie e popolazione riferite al censimento del 24-10-1971 (Situazione dopo la variazione)		
	Superficie ha	Popolazione			Superficie ha	Popolazione		Superficie ha	Popolazione	
		residente	presente			residente	presente		residente	presente
Valdastico . . . . .	2.915	2.037	1.864	Modificata la circoscrizione territoriale a seguito del distacco di una zona di territorio aggregata al comune di Pedemonte . . . . . (Legge Reg. 31 maggio 1980, n. 81 Ed. Straor. del B.U.R. n. 36 del 5 giugno 1980)	543	215	190	2.372	1.822	1.674
Pedemonte . . . . .	730	578	526	Modificata la circoscrizione territoriale a seguito dell'aggregazione di una zona di territorio staccata dal comune di Valdastico . . . . . (Legge Reg. 31 maggio 1980, n. 81 Ed. Straor. del B.U.R. n. 36 del 5 giugno 1980)	543	215	190	1.273	793	716

(a) Zona disabitata

**D – Zone di territorio in contestazione tra Comuni**

Zone di territorio in contestazione			Epoca della contestazione	Comuni interessati alla contestazione	Popolazione residente		Superficie Km <sup>2</sup>	
Denominazione	Popolazione residente	Superficie Km <sup>2</sup>			Totale	di cui in zona contestata	Totale	di cui in contestazione

N E G A T I V O

**E — Categorie socio-professionali secondo la professione e la posizione nella professione**

CATEGORIE SOCIO-PROFESSIONALI	CLASSI E CATEGORIE PROFESSIONALI (*)	POSIZIONI NELLA PROFESSIONE
01 Imprenditori e lavoratori in proprio nell'agricoltura, nella silvicoltura, nell'allevamento e nella pesca	3.11, 3.12, 3.13, 3.23, 3.3, 3.4	Imprenditori, lavoratori in proprio, coadiuvanti.
02 Altri lavoratori agricoli	3.14, 3.21, 3.22, 3.23, 3.24, 3.3, 3.4	Dirigenti, direttivi, impiegati, categorie intermedie, altri lavoratori dipendenti
03 Imprenditori e lavoratori in proprio nelle professioni liberali e affini	1.16, 1.17, 1.21, 1.22, 1.4, 1.5, 1.6, 1.71, 1.72, 1.73, 1.74, 1.75, 1.76, 1.77, 1.78, 1.8, 5.87, 8.31, 9.2	Liberi professionisti, lavoratori in proprio, coadiuvanti
04 Imprenditori nell'industria, nell'edilizia, nel commercio, nei trasporti e nei servizi	1.23, 1.24, 1.25, 1.26, 1.72, 1.73, 1.74, 1.75, 1.76, 2.11, 2.12, 2.13, 2.25, 7.1, 7.23, 7.24, 7.3, 8.41, 8.42, 9.1	Imprenditori, coadiuvanti
05 Lavoratori in proprio nell'industria, nell'edilizia, nel commercio, nei trasporti e nei servizi	1.23, 1.24, 1.25, 1.26, 2.25, 2.26, 2.28, 2.29, 2.31, 4.12, 4.14, 4.2, 4.3, 4.41, 4.42, 4.43, 4.44, 4.5, 4.6, 5.1, 5.22, 5.3, 5.4, 5.5, 5.6, 5.72, 5.74, 5.75, 5.76, 5.77, 5.78; 5.79, 5.81, 5.82, 5.84, 5.85, 5.86, 5.87, 5.88, 5.92, 6.11, 6.12, 6.13, 6.14, 6.15, 6.17, 6.18, 6.19, 6.22, 6.23, 6.24, 6.25, 6.32, 6.33, 6.34, 7.1, 7.22, 7.23, 7.24, 7.25, 7.3, 7.42, 7.43, 7.44, 7.45, 8.1, 8.23, 8.4; 8.51, 9.1, 9.3, 9.4, 9.51, 9.7.	Liberi professionisti, lavoratori in proprio, coadiuvanti.
06 Dirigenti industriali e commerciali, alti funzionari dell'apparato legislativo e della amministrazione statale	2.14, 2.15, 2.16, 2.17	Dirigenti, direttivi, impiegati
07 Lavoratori dipendenti nelle professioni liberali e affini	1.1, 1.21, 1.22, 1.3, 1.4, 1.51, 1.52, 1.6, 1.7, 1.8, 2.22, 5.87, 8.21, 8.31, 9.2	Dirigenti, direttivi, impiegati, categorie intermedie, altri lavoratori dipendenti

## segue E — Categorie socio-professionali secondo la professione e la posizione nella professione

CATEGORIE SOCIO-PROFESSIONALI	CLASSI E CATEGORIE PROFESSIONALI (*)	POSIZIONI NELLA PROFESSIONE
08 Capi ufficio e responsabili di personale amministrativo, di addetti alle vendite e ai servizi; funzionari statali con responsabilità amministrative	1.23, 1.24, 1.25, 1.26, 2.21, 2.24, 2.25, 2.51, 2.52, 7.21, 7.41, 7.43, 8.33	Dirigenti, direttivi, impiegati
09 Personale amministrativo, addetto alle vendite e ai servizi	2.21, 2.23, 2.24, 2.26, 2.27, 2.28, 2.29, 2.3, 2.53, 2.54, 7.22, 7.23, 7.24, 7.25, 7.4, 9.3, 9.4, 9.51, 9.6, 9.7	Direttivi, impiegati, categorie intermedie, altri lavoratori dipendenti
10 Intermedi: capisquadra e sorveglianti di operai (dipendenti)	1.91, 1.92, 4.11, 4.12, 4.14, 4.2, 4.3, 4.4, 4.5, 4.6, 5.1, 5.2, 5.3, 5.4, 5.5, 5.6, 5.71, 5.72, 5.73, 5.74, 5.75, 5.77, 5.78, 5.79, 5.81, 5.82, 5.83, 5.84, 5.85, 5.86, 5.87, 5.9, 6.11, 6.21, 6.22, 6.23, 6.24, 6.25, 6.3, 8.11, 8.12, 8.13, 8.14, 8.15, 8.17, 8.23, 8.24	Dirigenti, direttivi, impiegati, categorie intermedie
11 Operai specializzati e qualificati (dipendenti)	1.92, 4.11, 4.12, 4.14, 4.2, 4.3, 4.4, 4.5, 4.6, 5.1, 5.2, 5.3, 5.4, 5.5, 5.6, 5.7, 5.8, 5.9, 6.12, 6.13, 6.14, 6.15, 6.16, 6.17, 6.2, 6.3, 8.1, 8.22, 8.23, 8.24, 8.31, 8.32, 8.43, 8.51	Capi operai; operai specializzati, qualificati, comuni; apprendisti, lavoratori a domicilio
12 Manovali (dipendenti)	4.13, 6.18, 6.19, 8.52, 9.52	Operai comuni
13 Forze armate (militari di carriera e militari in servizio di leva)	2.4	Dirigenti, direttivi, impiegati, graduati o militari di carriera
14 Persone economicamente attive non classificate altrove	9.9	Tutte le posizioni nella professione ad eccezione dei graduati o militari di carriera

(\*) Cfr. Classificazione delle professioni (ISTAT, Metodi e Norme, Serie C, n. 9, maggio 1981).

**F — Tavole disponibili****DATI COMUNALI**

- Tavola 1 — Popolazione residente attiva in condizione professionale per sesso, ramo di attività economica e posizione nella professione (analoga alla Tav. 9 comunale con analisi per ramo di attività economica).
- Tavola 2 — Popolazione residente attiva in condizione professionale, per sesso e ramo di attività economica (dati del 1981 classificati secondo i rami della classificazione delle attività economiche 1971).
- Tavola 3 — Popolazione residente occupata secondo il tipo di spostamento effettuato per raggiungere il luogo di lavoro.
- Tavola 4 — Popolazione residente che studia secondo il tipo di spostamento effettuato per raggiungere il luogo di studio.
- Tavola 5 — Popolazione residente che frequenta la scuola materna secondo il tipo di spostamento effettuato per raggiungere la scuola.
- Tavola 6 — Popolazione residente che frequenta corsi di formazione professionale secondo il tipo di spostamento effettuato per raggiungere il luogo di studio.
- Tavola 7 — Popolazione residente che lavora o studia secondo il tipo di spostamento effettuato per raggiungere il luogo di lavoro o di studio.
- Tavola 8 — Popolazione residente secondo il luogo di lavoro o di studio, il mezzo utilizzato, il tempo impiegato e l'orario di inizio del lavoro o delle lezioni.
- Tavola 9 — Stranieri residenti per sesso e stranieri temporaneamente presenti per sesso e motivo della presenza.
- Tavola 10 — Abitazioni in complesso (occupate e non occupate) secondo alcune caratteristiche del fabbricato nel quale sono situate.
- Tavola 11 — Abitazioni occupate in affitto o ad altro titolo secondo la figura giuridica del proprietario (analoga alla Tav. 20 comunale con analisi dettagliata della figura giuridica del proprietario).

**DATI PROVINCIALI**

- Tavola 12 — Popolazione residente per sesso, classe di età e luogo di nascita (analoga alla Tav. 3 provinciale con analisi del luogo di nascita per provincia).
- Tavola 13 — Popolazione residente temporaneamente assente, ricoverata in istituto di cura pubblico o privato, per sesso, classe di età e condizione.
- Tavola 14 — Famiglie residenti per condizione professionale o non professionale dei componenti e condizione del capo famiglia di censimento (analoga alla Tav. 18 provinciale con analisi della posizione nella professione del capo famiglia di censimento).
- Tavola 15 — Nuclei familiari costituiti da genitore con figlio/i secondo alcuni caratteri del genitore, il numero dei figli e l'età del figlio minore.
- Tavola 16 — Nuclei familiari costituiti da coniugi con o senza figli, secondo l'età dei coniugi, il numero e l'età dei figli.



- Tavola 17 — Nuclei familiari costituiti da coniugi con o senza figli, secondo la condizione dei coniugi, il numero e l'età dei figli.
- Tavola 18 — Nuclei familiari costituiti da coniugi con o senza figli, secondo la categoria socio-professionale dei coniugi, il numero e l'età dei figli.
- Tavola 19 — Nuclei familiari costituiti da coniugi con o senza figli, secondo il grado di istruzione dei coniugi, il numero e l'età dei figli.
- Tavola 20 — Abitazioni occupate per servizio installato e condizione del capo famiglia di censimento.
- Tavola 21 — Abitazioni occupate per classe di superficie, epoca di costruzione e numero di occupanti.
- Tavola 22 — Occupati per settore di attività economica, luogo di lavoro, tempo impiegato, mezzo utilizzato e orario di inizio del lavoro (analoga alla Tav. 30 provinciale con analisi dell'orario di inizio del lavoro).
- Tavola 23 — Studenti per grado di istruzione, luogo di studio, tempo impiegato, mezzo utilizzato e orario di inizio delle lezioni (analoga alla Tav. 31 provinciale con analisi dell'orario di inizio delle lezioni e del grado di istruzione degli studenti).





ISTITUTO CENTRALE DI STATISTICA

# 12° CENSIMENTO GENERALE DELLA POPOLAZIONE

25 ottobre 1981

(Legge 18 dicembre 1980, n. 864)

## FOGLIO DI FAMIGLIA

<b>A</b>	Comune	NUMERO DI CODICE	
	Provincia	B	SEZIONE DI CENSIMENTO
		N. ....	
		C	
		Provvisorio	Definitivo

<b>D</b>	FRAZIONE GEOGRAFICA	
	(lettera) .....	(denominazione) .....

<b>E</b>	TIPO DI LOCALITÀ		
	Centro abitato	1 <input type="checkbox"/>	..... (denominazione)
	Nucleo abitato	2 <input type="checkbox"/>	..... (denominazione)
	Case sparse	3 <input type="checkbox"/>	..... (denominazione)

DATI RIASSUNTIVI DEL FOGLIO DI FAMIGLIA					
ABITAZIONE (Sez. I)		PERSONE DELLA FAMIGLIA (Sez. II)			PERSONE TEMPORANEAMENTE PRESENTI PRESSO LA FAMIGLIA (Sez. III)
Abitazione occupata <input type="checkbox"/>	Stanze <input type="text"/>	M	F	Totale	
Abitazione non occupata <input type="checkbox"/>	Stanze <input type="text"/>	1	2	3	4
Altro tipo di alloggio <input type="checkbox"/>					5
Famiglia in coabitazione <input type="checkbox"/>					
Famiglia senza abitazione <input type="checkbox"/>					

Data ..... 1981

IL RILEVATORE

INDIRIZZO DELLA FAMIGLIA	
.....	N. ....
(via, piazza, località)	
Scala .....	Piano .....
Interno N. ....	Tel. ....

### AVVERTENZE

Il modello va compilato, con riferimento al **25 ottobre 1981**, dal capo famiglia (cioè da colui che è ritenuto tale dalla famiglia) o, se ciò non fosse possibile, da un'altra persona della famiglia, nelle seguenti parti:

- « Elenco delle persone della famiglia »
- Sezione I - Notizie sull'abitazione: quesiti da ⑤ a ⑬
- Sezione II - Notizie sulle persone della famiglia. Per ciascuna di esse deve essere compilato un « foglio individuale » rispettando l'ordine secondo il quale sono indicate nell'« Elenco » alla pagina seguente
- Sezione III - Notizie sulle persone temporaneamente presenti presso la famiglia il 25 ottobre 1981
- « Notizie riassuntive sulla famiglia » (contenute nei tre « quadri » delle ultime due pagine)

Per le domande seguite da quadratino occorre barrare così  la risposta che fa al caso.

I riquadri in rosso non devono essere compilati dalla famiglia, ma dal rilevatore.

Le caselle in azzurro  non devono essere compilate.

Per facilitare la compilazione delle singole parti del « Foglio di famiglia », vengono forniti alcuni chiarimenti nella GUIDA inserita nel foglio stesso.

### OBBLIGHI DI DENUNCIA E SEGRETEZZA DEI DATI FORNITI COL PRESENTE FOGLIO

L'obbligo di fornire le notizie richieste con il presente foglio è stabilito dall'art. 7 della legge 18 dicembre 1980, n. 864. Coloro che non forniscono le notizie richieste, ovvero le forniscono scientemente errate o incomplete, sono passibili, ai sensi dell'art. 18 del R.D.L. 27 maggio 1929, n. 1285, convertito nella legge 21 dicembre 1929, n. 2238, con le modifiche di cui all'art. 3 della legge 12 luglio 1961, n. 603, di una sanzione amministrativa fino a L. 80.000 che, in caso di recidiva, può essere aumentata fino a L. 800.000, senza pregiudizio delle sanzioni fissate dal codice penale.

L'art. 19 del citato Decreto-Legge n. 1285 1929 e successive modifiche stabilisce inoltre: « Le notizie che si raccolgono in occasione di inchieste ordinate dall'Istituto centrale di statistica, direttamente o a mezzo di Enti delegati, sono vincolate al più scrupoloso segreto d'ufficio e non possono essere rese note, per nessun titolo, se non in forma collettiva, in modo che non se ne possa fare alcun riferimento individuale ».

Coloro che, per ragioni del proprio ufficio, essendo venuti a conoscenza di notizie di carattere personale, le comunicano ad altri o se ne servono per scopi privati, sono passibili di una sanzione amministrativa fino a L. 120.000 elevabile, in caso di recidiva, fino a L. 800.000, senza pregiudizio delle pene in cui fossero incorsi per reati previsti dal codice penale.

**ELENCO DELLE PERSONE DELLA FAMIGLIA**

N. d'ordine	COGNOME E NOME (scrivere in stampatello)	RELAZIONE DI PARENTELA O DI CONVIVENZA CON IL CAPO FAMIGLIA
1	2	3
1		capo famiglia
2		
3		
4		
5		
6		
7		
8		
9		
10		
11		
12		

Data ..... 1981

**IL CAPO FAMIGLIA**  
(o chi per esso)

Nell'elenco a fianco devono essere indicati, per ciascun componente della famiglia, cognome, nome e relazione di parentela o di convivenza con il capo famiglia.

Ai fini del censimento, per famiglia si intende un insieme di persone legate da vincoli di matrimonio, parentela, affinità, adozione, affiliazione, tutela o da vincoli affettivi, coabitanti ed aventi dimora abituale nello stesso Comune (anche se non sono ancora iscritte nell'anagrafe della popolazione del Comune medesimo), che normalmente provvedono al soddisfacimento dei loro bisogni mediante la messa in comune di tutto o parte del reddito di lavoro o patrimoniale da esse percepito.

Una famiglia può essere costituita anche di una sola persona che provvede in tutto o in parte con i propri mezzi di sussistenza al soddisfacimento dei bisogni individuali.

Sono considerate facenti parte della famiglia, come membri aggregati di essa, anche le persone che, a qualsiasi titolo, convivono abitualmente con la famiglia stessa.

Nell'elencare le singole persone della famiglia, deve essere scrupolosamente osservato il seguente ordine:

- capo famiglia ;
- coniuge ;
- figli non sposati (in ordine decrescente di età) ;
- figli sposati e loro familiari ;
- altri parenti o affini del capo famiglia (indicare a seconda dei casi : padre, fratello, suocero, zio, nipote, cognato, ecc.) ;
- altre persone conviventi ;
- addetti ai servizi della famiglia.

Per le donne coniugate o vedove scrivere prima il cognome da nubile, poi il nome ed infine il cognome del marito preceduto da « in » per le coniugate e « ved. » per le vedove.

Non devono essere elencate le persone temporaneamente presenti presso la famiglia ; ad esse è riservata infatti la Sezione III.

# Sezione I - NOTIZIE SULL'ABITAZIONE

(da compilarsi a cura del rilevatore)

<p><b>1 SPECIE DI ALLOGGIO</b></p> <p>1.1 Abitazione occupata . . . 1 <input type="checkbox"/></p> <p>1.2 Altro tipo di alloggio :</p> <ul style="list-style-type: none"> <li>- alloggio precario per le famiglie terremotate . . . 2 <input type="checkbox"/></li> <li>- altro . . . . . 3 <input type="checkbox"/></li> </ul> <p>1.3 Abitazione non occupata :</p> <ul style="list-style-type: none"> <li>- disponibile per la vendita o l'affitto . . . 4 <input type="checkbox"/></li> <li>- utilizzabile per vacanza . . . 5 <input type="checkbox"/></li> <li>- utilizzabile per lavoro . . . 6 <input type="checkbox"/></li> <li>- per altri motivi . . . . . 7 <input type="checkbox"/></li> </ul> <p>QUALORA NELL'ABITAZIONE O NELL'ALTRO TIPO DI ALLOGGIO COABITINO PIÙ FAMIGLIE INDICARE IL NUMERO D'ORDINE DEL FOGLIO O DEI FOGLI CON I QUALI SONO STATE CENSITE</p> <table border="1" style="width: 100%; border-collapse: collapse; text-align: center;"> <tr> <th colspan="2">NUMERO D'ORDINE</th> </tr> <tr> <th style="width: 50%;">Provvisorio</th> <th style="width: 50%;">Definitivo</th> </tr> <tr> <td> </td> <td> </td> </tr> <tr> <td> </td> <td> </td> </tr> <tr> <td> </td> <td> </td> </tr> </table>	NUMERO D'ORDINE		Provvisorio	Definitivo							<p><b>2 CARATTERISTICHE DEL FABBRICATO IN CUI È SITUATA L'ABITAZIONE</b></p> <p>2.1 Tipo di fabbricato:</p> <ul style="list-style-type: none"> <li>- utilizzato esclusivamente ad uso abitativo . . . 1 <input type="checkbox"/></li> <li>- utilizzato prevalentemente ad uso abitativo . . . 2 <input type="checkbox"/></li> <li>- utilizzato prevalentemente ad uso non abitativo . . . 3 <input type="checkbox"/></li> <li>- rurale . . . . . 4 <input type="checkbox"/></li> </ul> <p>2.2 Indicare se il fabbricato è completamente separato da altre costruzioni:    1 <input type="checkbox"/> <b>si</b>    2 <input type="checkbox"/> <b>no</b></p> <p>2.3 Tipo di costruzione :</p> <p>a) cemento armato</p> <ul style="list-style-type: none"> <li>- a piano terra aperto . . . . . 1 <input type="checkbox"/></li> <li>- a piano terra chiuso con muratura . . . . . 2 <input type="checkbox"/></li> </ul> <p>b) altro tipo . . . . . 3 <input type="checkbox"/></p> <p>c) non individuato . . . . . 4 <input type="checkbox"/></p> <p>2.4 Numero delle abitazioni del fabbricato (comprese le abitazioni non occupate):</p> <ul style="list-style-type: none"> <li>- 1 abitazione . . . . . 1 <input type="checkbox"/></li> <li>- 2 abitazioni . . . . . 2 <input type="checkbox"/></li> <li>- da 3 a 8 abitazioni . . . . . 3 <input type="checkbox"/></li> <li>- da 9 a 15 abitazioni . . . . . 4 <input type="checkbox"/></li> <li>- da 16 a 30 abitazioni . . . . . 5 <input type="checkbox"/></li> <li>- 31 abitazioni e più . . . . . 6 <input type="checkbox"/></li> </ul>	<p><b>3 PIANO IN CUI È SITUATA L'ABITAZIONE</b></p> <p style="text-align: center;">□ □ □</p> <p><b>4 PROPRIETARIO DELL'ABITAZIONE</b></p> <ul style="list-style-type: none"> <li>- Persona fisica . . . . . 1 <input type="checkbox"/></li> <li>- Impresa bancaria o assicuratrice . . . . . 2 <input type="checkbox"/></li> <li>- Altra impresa (di costruzioni, immobiliare, industriale, commerciale, ecc.) . . . . . 3 <input type="checkbox"/></li> <li>- Cooperativa edilizia di abitazione:</li> <ul style="list-style-type: none"> <li>- a proprietà individuale . . . . . 4 <input type="checkbox"/></li> <li>- a proprietà indivisa . . . . . 5 <input type="checkbox"/></li> </ul> <li>- Stato, Regione, Provincia, Comune . . . . . 6 <input type="checkbox"/></li> <li>- Enti previdenziali (INPS, INPDAI, ecc.) . . . . . 7 <input type="checkbox"/></li> <li>- Istituto Autonomo Case Popolari (I.A.C.P.) . . . . . 8 <input type="checkbox"/></li> <li>- Altro . . . . . 9 <input type="checkbox"/></li> </ul>
NUMERO D'ORDINE												
Provvisorio	Definitivo											

<p><b>5 TITOLO DI GODIMENTO</b></p> <ul style="list-style-type: none"> <li>- Proprietà, usufrutto o riscatto . . . . . 1 <input type="checkbox"/></li> <li>- Affitto o subaffitto . . . . . 2 <input type="checkbox"/></li> <li>- Altro titolo . . . . . 3 <input type="checkbox"/></li> </ul>	<p><b>9 ACQUA POTABILE</b></p> <p>Indicare se l'abitazione:</p> <p>a) dispone di acqua corrente potabile di acquedotto:</p> <ul style="list-style-type: none"> <li>- nell'interno dell'abitazione . . . 1 <input type="checkbox"/></li> <li>- fuori dell'abitazione . . . 2 <input type="checkbox"/></li> </ul> <p>b) dispone di acqua potabile di pozzo o cisterna . . . 3 <input type="checkbox"/></p> <p>c) non dispone di acqua potabile (né di acquedotto, né di pozzo o cisterna) . . . . . 4 <input type="checkbox"/></p>	<p><b>12 ELETTRICITÀ</b></p> <p>Indicare se l'abitazione dispone di elettricità:</p> <p style="text-align: right;">1 <input type="checkbox"/> <b>si</b>    2 <input type="checkbox"/> <b>no</b></p>
<p><b>6 EPOCA DI COSTRUZIONE O DI RICOSTRUZIONE</b></p> <ul style="list-style-type: none"> <li>- prima del 1919 . . . . . 1 <input type="checkbox"/></li> <li>- tra il 1919 e il 1945 . . . . . 2 <input type="checkbox"/></li> <li>- tra il 1946 e il 1960 . . . . . 3 <input type="checkbox"/></li> <li>- tra il 1961 e il 1971 . . . . . 4 <input type="checkbox"/></li> <li>- tra il 1972 e il 1975 . . . . . 5 <input type="checkbox"/></li> <li>- tra il 1976 e il 1980 . . . . . 6 <input type="checkbox"/></li> <li>- dopo il 1980 . . . . . 7 <input type="checkbox"/></li> </ul>	<p><b>10 GABINETTO (W.C.)</b></p> <p>10.1 Indicare se l'abitazione:</p> <p>a) dispone di gabinetto nell'interno dell'abitazione:</p> <ul style="list-style-type: none"> <li>- uno . . . . . 1 <input type="checkbox"/></li> <li>- due o più . . . . . 2 <input type="checkbox"/></li> </ul> <p>b) dispone di gabinetto fuori dell'abitazione . . . . . 3 <input type="checkbox"/></p> <p>c) non dispone di gabinetto . . . . . 4 <input type="checkbox"/></p> <p>10.2 Se l'abitazione dispone di gabinetto, indicare se è fornito di impianto (cassetta, vaschetta, ecc.) per lo scarico dell'acqua:</p> <p style="text-align: right;">1 <input type="checkbox"/> <b>si</b>    2 <input type="checkbox"/> <b>no</b></p>	<p><b>13 RISCALDAMENTO</b></p> <p>13.1 Indicare se l'abitazione:</p> <p>a) dispone di riscaldamento:</p> <ul style="list-style-type: none"> <li>- fornito da impianto fisso centrale o autonomo . . . 1 <input type="checkbox"/></li> <li>- fornito solo da apparecchi singoli (stufe, caminetti) che consentano il riscaldamento di tutte o della maggior parte delle stanze . . . . . 2 <input type="checkbox"/></li> </ul> <p>b) non dispone di impianto di riscaldamento né viene riscaldata con apparecchi singoli . . . . . 3 <input type="checkbox"/></p> <p>13.2 Tipo di combustibile o di energia prevalentemente usato :</p> <div style="border: 1px solid black; padding: 5px; margin: 5px 0; text-align: center; font-size: small;"> <i>rispondere solo per le abitazioni occupate</i> </div> <ul style="list-style-type: none"> <li>- combustibili liquidi (olio combustibile, gasolio, ecc.) . . . 1 <input type="checkbox"/></li> <li>- combustibili solidi (carbone, legna, ecc.) . . . 2 <input type="checkbox"/></li> <li>- combustibili gassosi (gas di città, metano, ecc.) . . . 3 <input type="checkbox"/></li> <li>- energia elettrica . . . . . 4 <input type="checkbox"/></li> <li>- altro . . . . . 5 <input type="checkbox"/></li> </ul>
<p><b>7 STANZE</b></p> <ul style="list-style-type: none"> <li>- Stanze adibite ad abitazione o promiscuamente anche ad altro uso . . . . . N. <input style="width: 40px;" type="text"/></li> <li>- Cucina (se ha caratteristiche di stanza) . . . . . N. <input style="width: 40px;" type="text"/></li> <li>- Stanze adibite esclusivamente ad altro uso (ufficio, studio professionale, laboratorio, ecc.) . . . . . N. <input style="width: 40px;" type="text"/></li> </ul>	<p><b>11 BAGNO</b></p> <p>Indicare se l'abitazione dispone di bagno (vasca e/o doccia):</p> <p style="text-align: right;">1 <input type="checkbox"/> <b>si</b>    2 <input type="checkbox"/> <b>no</b></p>	
<p><b>8 SUPERFICIE</b></p> <p>Indicare la superficie in metri quadrati: (interi, senza decimali) <input style="width: 40px;" type="text"/> <input style="width: 40px;" type="text"/> <input style="width: 40px;" type="text"/></p>		

**1 RELAZIONE DI PARENTELA O DI CONVIVENZA CON IL CAPO FAMIGLIA**

*ai fini del censimento per capo famiglia si intende chi è considerato tale dalla famiglia*

- Capo famiglia . . . . . 1
- Coniuge (marito, moglie) . . . . . 2
- Figlio (figliastro, figlio adottivo) . . . . . 3
- Genitore (padre, madre) . . . . . 4
- Suocero/a . . . . . 5
- Genero, nuora . . . . . 6
- Altro parente o affine . . . . . 7
- Altra persona convivente . . . . . 8
- Addetto ai servizi della famiglia (domestico, collaboratore familiare, ecc.) . . . . . 9

**2 SESSO**

- Maschio 1
- Femmina 2

**3 LUOGO DI NASCITA**

- Nel Comune di attuale dimora abituale (residenza) . . . . . 1
- In altro Comune . . . . . 2
- ..... (specificare il Comune) .....
- ..... (specificare la Provincia) .....
- All'estero . . . . . 3
- ..... (specificare lo Stato estero) .....

**4 DATA DI NASCITA**

..... giorno ..... mese ..... anno .....

**5 STATO CIVILE**

- Celibe o nubile . . . . . 1
- Coniugato . . . . . 2
- Vedovo . . . . . 3
- Separato legalmente . . . . . 4
- Divorziato . . . . . 5

**6 CITTADINANZA**

- Italiana . . . . . 01
- Straniera . . . . .
- ..... (specificare) .....
- Nessuna (apolide) . . . . . 99

**7 LUOGO DI PRESENZA ALLA DATA DEL CENSIMENTO**

7.1 Indicare se alla data del censimento la persona era presente nel Comune di dimora abituale (residenza):

1  si  no

Precisare se la persona, pur essendo presente alla data del censimento nello stesso Comune di residenza, era eventualmente:

- ricoverata in un istituto di cura pubblico o privato (ospedale, clinica, ecc.) . . . . . 2
- in altro luogo (convitto, caserma e simili) . . . . . 3

7.2 Se alla data del censimento la persona era temporaneamente assente dal Comune di dimora abituale (residenza) indicare:

- a) se si trovava:
- in altro Comune . . . . . 4
- ..... (specificare il Comune) .....
- ..... (specificare la Provincia) .....
- all'estero . . . . . 5
- ..... (specificare lo Stato estero; per i membri di equipaggio indicare « imbarcato »)

b) il motivo della temporanea assenza:

- lavoro . . . . . 1
- seguire familiari assenti per motivi di lavoro . . . . . 2
- studio . . . . . 3
- ricovero in istituto di cura pubblico o privato (ospedale, clinica, ecc.) . . . . . 4
- altro (turismo, servizio di leva, ecc.) . . . . . 5

**8 LUOGO DI DIMORA ABITUALE (RESIDENZA) NELL'OCTOBRE 1976**

*rispondere solo se la persona è nata prima del 24 ottobre 1976*

- Nel Comune di attuale dimora abituale (residenza) 6
- In altro Comune . . . . .
- ..... (specificare il Comune) .....
- ..... (specificare la Provincia) .....
- All'estero . . . . .
- ..... (specificare lo Stato estero) .....

**9 ISTRUZIONE**

*rispondere solo se la persona è nata prima del 24 ottobre 1976*

9.1 Indicare il titolo di studio più elevato conseguito:

- laurea . . . . .
- diploma . . . . .
- licenza di scuola media inferiore . . . . . 60
- licenza elementare . . . . . 70

9.2 Se non ha titoli di studio, indicare se sa leggere e scrivere: 80  si 90  no

9.3 Indicare se frequenta:

- a) un corso regolare di studi (scuola elementare, media o secondaria superiore, università) 1  si 2  no
- b) la scuola materna 1  si 2  no

9.4 Indicare se frequenta un corso di formazione professionale (\*): 1  si 2  no

(\* Per corso di formazione professionale si intende un corso che abbia tutti i seguenti requisiti: 1) durata non inferiore a tre mesi; 2) rilascio di un attestato; 3) utilizzazione per migliorare o adeguare la capacità professionale.

**PERSONE DELLA FAMIGLIA**  
DELLA PERSONA N.

**10 CONDIZIONE PROFESSIONALE O NON PROFESSIONALE NELLA SETTIMANA PRECEDENTE LA DATA DEL CENSIMENTO**

*rispondere solo se la persona è nata prima del 24 ottobre 1967*

- 10.1 Indicare se la persona è :
- occupata . . . . . 1
  - disoccupata alla ricerca di nuova occupazione . . . . . 2
  - in cerca di prima occupazione . . . . . 3
  - casalinga . . . . . 4
  - studente . . . . . 5
  - ritirata dal lavoro . . . . . 6
  - in servizio di leva . . . . . 7
  - in altra condizione . . . . . 8

10.2 Indipendentemente dalla risposta fornita al punto 10.1, indicare le ore lavorate nella settimana presso un datore di lavoro o nell'azienda familiare. . . . . N.

*Se la persona è occupata o disoccupata rispondere ai punti 10.3, 10.4, 10.5 indicando :*

10.3 La professione, arte o mestiere, esercitata :  
.....  
(specificare)

- 10.4 In quale modo esercita la professione, arte o mestiere:
- a) ALLE DIPENDENZE, COME:
- dirigente . . . . . 01
  - appartenente alla carriera direttiva . . . . . 02
  - impiegato . . . . . 03
  - appartenente alle categorie speciali (intermedi) . . . . . 04
  - capo operaio . . . . . 05
  - operaio specializzato o qualificato 06
  - operaio comune (manovale, bracciante agricolo, ecc.) . . . . . 07
  - altro lavoratore dipendente (uscieri, guardiano, bidello, ecc.) . . . . . 08
  - apprendista . . . . . 09
  - lavorante a domicilio per conto di imprese . . . . . 10
  - graduato o militare di carriera delle FF.AA., o figura similare dei corpi di polizia e sicurezza interna . . . . . 11

- b) IN CONTO PROPRIO, COME:
- imprenditore . . . . . 12
  - libero professionista . . . . . 13
  - lavoratore in proprio (coltivatore diretto, mezzadro, esercente di negozio, artigiano, ecc.) 14
  - coadiuvante . . . . . 15
- Ha lavoratori retribuiti o apprendisti alle proprie dipendenze? 1  si 2  no

10.5 Qual'è l'attività principale (o unica) dello stabilimento, azienda agricola, negozio, ufficio, ente, ecc., presso cui lavora :  
.....  
(specificare)

**11 CONDIZIONE PROFESSIONALE O NON PROFESSIONALE NELL'OTTOBRE 1976**

*rispondere solo se la persona è nata prima del 24 ottobre 1967*

- 11.1 Indicare se la persona era :
- occupata . . . . . 1
  - disoccupata alla ricerca di nuova occupazione . . . . . 2
  - in cerca di prima occupazione . . . . . 3
  - casalinga . . . . . 4
  - studente . . . . . 5
  - in altra condizione . . . . . 6

- 11.2 Se la persona era occupata indicare :
- a) se lavorava : - alle dipendenze . . . . . 1   
- in conto proprio . . . . . 2
- b) in quale settore :  
- agricoltura, foreste, pesca . . . . . 1   
- industria . . . . . 2   
- commercio . . . . . 3   
- altre attività . . . . . 4

**12 LUOGO DI STUDIO O DI LAVORO, TEMPO IMPIEGATO E MEZZO UTILIZZATO PER GLI SPOSTAMENTI**

12.1 Indicare la denominazione e l'indirizzo del luogo di studio o di lavoro :

.....  
(denominazione)

.....  
(indirizzo: via, piazza, numero civico, località)

.....  
(Comune e Provincia o Stato estero)

12.2 Indicare se la persona rientra giornalmente dal luogo di studio o di lavoro nella sua dimora abituale :  
1  si 2  no

- 12.3 In caso di risposta affermativa, se la persona si è recata mercoledì ultimo scorso al luogo di studio o di lavoro precisato al punto 12.1, indicare :
- a) In quale delle seguenti fasce orarie hanno avuto inizio le lezioni o il lavoro:
- 7,15 - 7,44 . . . . . 1
  - 7,45 - 8,14 . . . . . 2
  - 8,15 - 8,44 . . . . . 3
  - 8,45 - 9,15 . . . . . 4
  - altro orario . . . . . 5
- b) se si è recata più di una volta al luogo di studio o di lavoro . . . . . 1  si 2  no
- c) il tempo impiegato per recarsi una sola volta (solo andata) da casa al luogo di studio o di lavoro:
- fino a 15 minuti . . . . . 1
  - da 16 a 30 minuti . . . . . 2
  - da 31 a 60 minuti . . . . . 3
  - oltre 60 minuti . . . . . 4
- d) il mezzo di trasporto utilizzato per compiere il tratto più lungo (in termini di distanza e non di tempo) del tragitto casa/luogo di studio o di lavoro :
- nessun mezzo (a piedi) 1
  - ferrovia, tram, metropolitana o altro mezzo pubblico (es.: funicolare) su rotaia. 2
  - autobus, filobus, corriera o altro mezzo pubblico (es.: taxi) su gomma . . . . . 3
  - autobus aziendale o scolastico . . . . . 4
  - auto privata (come conducente) . . . . . 5
  - auto privata (come trasportato) . . . . . 6
  - motocicletta, ciclomotore, scooter (come conducente o trasportato) . . . . . 7
  - altro mezzo (bicicletta, battello, funivia, ecc.) . . . . . 8

**Sezione III - NOTIZIE SULLE PERSONE  
 TEMPORANEAMENTE PRESENTI PRESSO LA FAMIGLIA  
 IL 25 OTTOBRE 1981**

PERSONA N. 1	PERSONA N. 2	PERSONA N. 3
<b>① SESSO</b> - Maschio . . . . . 1 <input type="checkbox"/> - Femmina . . . . . 2 <input type="checkbox"/>	<b>① SESSO</b> - Maschio . . . . . 1 <input type="checkbox"/> - Femmina . . . . . 2 <input type="checkbox"/>	<b>① SESSO</b> - Maschio . . . . . 1 <input type="checkbox"/> - Femmina . . . . . 2 <input type="checkbox"/>
<b>② DATA DI NASCITA</b> _____ <small>(giorno)                      (mese)                      (anno)</small>	<b>② DATA DI NASCITA</b> _____ <small>(giorno)                      (mese)                      (anno)</small>	<b>② DATA DI NASCITA</b> _____ <small>(giorno)                      (mese)                      (anno)</small>
<b>③ STATO CIVILE</b> - Celibe o nubile . 1 <input type="checkbox"/> - Coniugato . . . . . 2 <input type="checkbox"/> - Vedovo . . . . . 3 <input type="checkbox"/> - Separato legalmente . . . 4 <input type="checkbox"/> - Divorziato . . . . . 5 <input type="checkbox"/>	<b>③ STATO CIVILE</b> - Celibe o nubile . 1 <input type="checkbox"/> - Coniugato . . . . . 2 <input type="checkbox"/> - Vedovo . . . . . 3 <input type="checkbox"/> - Separato legalmente . . . 4 <input type="checkbox"/> - Divorziato . . . . . 5 <input type="checkbox"/>	<b>③ STATO CIVILE</b> - Celibe o nubile . 1 <input type="checkbox"/> - Coniugato . . . . . 2 <input type="checkbox"/> - Vedovo . . . . . 3 <input type="checkbox"/> - Separato legalmente . . . 4 <input type="checkbox"/> - Divorziato . . . . . 5 <input type="checkbox"/>
<b>④ CITTADINANZA</b> - Italiana . . . . . 01 <input type="checkbox"/> - Straniera _____ <small>(specificare)</small>	<b>④ CITTADINANZA</b> - Italiana . . . . . 01 <input type="checkbox"/> - Straniera _____ <small>(specificare)</small>	<b>④ CITTADINANZA</b> - Italiana . . . . . 01 <input type="checkbox"/> - Straniera _____ <small>(specificare)</small>
<b>⑤ MOTIVO DELLA TEMPORANEA PRESENZA</b> - Lavoro . . . . . 1 <input type="checkbox"/> - Altro . . . . . 2 <input type="checkbox"/>	<b>⑤ MOTIVO DELLA TEMPORANEA PRESENZA</b> - Lavoro . . . . . 1 <input type="checkbox"/> - Altro . . . . . 2 <input type="checkbox"/>	<b>⑤ MOTIVO DELLA TEMPORANEA PRESENZA</b> - Lavoro . . . . . 1 <input type="checkbox"/> - Altro . . . . . 2 <input type="checkbox"/>





