

12°

censimento generale
della popolazione

25 ottobre 1981

Volume II

**dati sulle caratteristiche strutturali
della popolazione e delle abitazioni**

Tomo I - Fascicoli provinciali

93 - PORDENONE

ISTITUTO CENTRALE DI STATISTICA	
UFF. REGIONALE per la CAMPANIA	
BIBLIOTECA	
Prot. 1327	os.
Napoli 27	19 84



istat

Istituto Centrale di Statistica

roma 1984

indice

CARTA PLANIMETRICA

Tabelle sinottiche

Caratteri considerati nelle tavole comunali	pag.	X
Caratteri considerati nelle tavole provinciali	»	XII

Introduzione

1. Premessa	»	XV
2. Definizioni	»	XVI
Famiglia (pag. XVI) - Convivenza (pag. XVII) - Popolazione residente (pag. XVIII) - Popolazione presente (pag. XVIII) - Età (pag. XVIII) - Grado di istruzione (pag. XIX) - Condizione professionale o non professionale (pag. XX) - Professione (pag. XXI) - Posizione nella professione (pag. XXII) - Ramo di attività economica (pag. XXIII) - Abitazione, stanza, altro tipo di alloggio (pag. XXIV) - Fabbricato (pag. XXV)		
3. Avvertenze alle tavole	»	XXV
Tavole comunali (pag. XXV) - Tavole provinciali (pag. XXVII)		
4. Diffusione dei dati	»	XXVIII
5. Qualità dei dati	»	XXVIII

Parte prima - dati comunali

Tavola 1	— Superficie territoriale e densità — Popolazione residente e popolazione presente, per sesso	pag.	3
Tavola 2	— Popolazione residente temporaneamente assente per sesso, luogo di presenza e motivo dell'assenza	»	4
Tavola 3	— Popolazione residente per sesso e stato civile	»	5
Tavola 4	— Popolazione residente per sesso e classe di età		
	A — Totale	»	6
	B — Maschi	»	8
	C — Femmine	»	10
Tavola 5	— Popolazione residente in età da 6 anni in poi per sesso e grado di istruzione	»	12
Tavola 6	— Popolazione residente che frequenta corsi regolari di studio e/o corsi di formazione professionale, per sesso e classe di età	»	14
Tavola 7	— Popolazione residente attiva e non attiva per sesso		
	A — Totale	»	16
	B — Maschi	»	17
Tavola 8	— Popolazione residente attiva in condizione professionale, per sesso e ramo di attività economica		
	A — Totale	»	18
	B — Maschi	»	20
	C — Femmine	»	22
Tavola 9	— Popolazione residente attiva in condizione professionale, per sesso, settore di attività economica e posizione nella professione		
	A — Totale	»	24
	B — Agricoltura, caccia, foreste e pesca	»	25
	C — Industrie	»	26
	D — Altre attività	»	27
Tavola 10	— Popolazione residente attiva in condizione professionale, per sesso, classe di età e settore di attività economica		
	A — Totale	»	28
	B — Maschi	»	30
	C — Femmine	»	32
Tavola 11	— Popolazione residente non attiva per sesso, classe di età e condizione non professionale	»	34
Tavola 12	— Popolazione residente che rientra giornalmente nella propria dimora abituale, secondo il luogo di lavoro o di studio	»	36
Tavola 13	— Famiglie residenti per ampiezza della famiglia	»	37
Tavola 14	— Famiglie residenti secondo la tipologia della famiglia	»	38
Tavola 15	— Abitazioni in complesso (occupate e non occupate); altri tipi di alloggio	»	40
Tavola 16	— Abitazioni occupate per titolo di godimento	»	42
Tavola 17	— Abitazioni occupate per epoca di costruzione	»	44
Tavola 18	— Abitazioni occupate per numero di stanze	»	46
Tavola 19	— Abitazioni occupate per servizio installato	»	48

Tavola 20 — Abitazioni occupate per figura giuridica del proprietario e titolo di godimento	pag.	50
Tavola 21 — Abitazioni non occupate per motivo della non occupazione	»	52
Tavola 22 — Abitazioni non occupate per servizio installato	»	53
Tavola 23 — Abitazioni non occupate per figura giuridica del proprietario	»	54

Parte seconda - dati provinciali


Tavola 1 — Popolazione residente per singolo anno di età, sesso e stato civile	»	58
Tavola 2 — Popolazione presente per singolo anno di età, sesso e stato civile	»	60
Tavola 3 — Popolazione residente per sesso, classe di età e luogo di nascita	»	62
Tavola 4 — Popolazione residente in età da 6 anni in poi per grado di istruzione, sesso, classe di età, condizione professionale o non professionale	»	63
Tavola 5 — Popolazione residente attiva e non attiva per sesso e classe di età, attiva per ramo di attività economica e posizione nella professione; non attiva per condizione non professionale	»	64
Tavola 6 — Popolazione residente attiva e non attiva per sesso e stato civile; attiva per ramo di attività economica e posizione nella professione; non attiva per condizione non professionale	»	66
Tavola 7 — Popolazione residente attiva in condizione professionale per sesso, posizione nella professione, ramo e classe di attività economica	»	68
Tavola 8 — Popolazione residente attiva in condizione professionale per sesso e professione	»	70
Tavola 9 — Popolazione residente attiva in condizione professionale per sesso e categoria socio-professionale	»	74
Tavola 10 — Popolazione residente occupata per ramo di attività economica, ore lavorate e posizione nella professione	»	75
Tavola 11 — Popolazione residente in età da 14 anni in poi non occupata, per sesso e numero di ore lavorate	»	75
Tavola 12 — Popolazione residente in età da 19 anni in poi per sesso, luogo di residenza nel 1976, condizione nel 1976 e nel 1981	»	76
Tavola 13 — Stranieri residenti per classe di età e sesso; condizione professionale per settore di attività economica e posizione nella professione; condizione non professionale	»	78
Tavola 14 — Famiglie residenti per ampiezza e tipo della famiglia	»	79
Tavola 15 — Famiglie residenti con almeno un nucleo familiare, per tipo del nucleo e ampiezza della famiglia	»	80
Tavola 16 — Famiglie residenti per tipo di famiglia e di componenti	»	80
Tavola 17 — Famiglie residenti per ampiezza, stato civile, classe di età e sesso del capo famiglia di censimento		
A — Totale	»	81
B — Maschi	»	82
C — Femmine	»	83

Tavola 18 — Famiglie residenti per condizione professionale o non professionale dei componenti e condizione del capo famiglia di censimento	pag.	84
Tavola 19 — Famiglie residenti per ampiezza e numero di componenti (occupati, in età inferiore a 6 anni, in età di 60 anni e più, in età di 75 anni e più)	»	84
Tavola 20 — Famiglie residenti per ampiezza e specie di alloggio in cui dimorano	»	85
Tavola 21 — Famiglie residenti per tipo della famiglia e numero di figli conviventi	»	86
Tavola 22 — Convivenze e componenti permanenti, attivi e non attivi, per specie della convivenza	»	86
Tavola 23 — Convivenze secondo il numero di componenti presenti per sesso e specie della convivenza	»	86
Tavola 24 — Abitazioni occupate per numero di occupanti, numero di stanze e titolo di godimento	»	88
Tavola 25 — Abitazioni occupate per numero di stanze, numero di famiglie, figura giuridica del proprietario, epoca di costruzione e titolo di godimento, numero di servizi installati	»	90
Tavola 26 — Abitazioni occupate per tipo di fabbricato, numero di stanze, epoca di costruzione, servizi installati	»	92
Tavola 27 — Abitazioni occupate per servizi installati, numero di occupanti, numero di stanze, titolo di godimento, figura giuridica del proprietario ed epoca di costruzione	»	94
Tavola 28 — Abitazioni occupate per numero di stanze e numero dei componenti delle famiglie secondo la condizione occupazionale	»	96
Tavola 29 — Abitazioni non occupate per numero di stanze, motivo della non occupazione, tipo di fabbricato, figura giuridica del proprietario ed epoca di costruzione	»	98
Tavola 30 — Occupati per settore di attività economica, luogo di lavoro, tempo impiegato e mezzo utilizzato		
A — Agricoltura, caccia, foreste e pesca	»	99
B — Industrie	»	100
C — Altre attività	»	101
D — Totale	»	102
Tavola 31 — Studenti per luogo di studio, tempo impiegato e mezzo utilizzato	»	103

Appendice

- A — Tipologia completa delle famiglie
 - B — Confronto tra le classi di età ai censimenti demografici del 1951, 1961, 1971 e 1981.
 - C — Variazioni territoriali e di nome nelle circoscrizioni amministrative (periodo: 25 ottobre 1971 - 24 ottobre 1981)
 - D — Zone di territorio in contestazione tra Comuni
 - E — Categorie socio-professionali secondo la professione e la posizione nella professione.
 - F — Tavole disponibili
- Tracciati records
- Fac simile del *Foglio di famiglia*.

**tabelle
sinottiche**



introduzione

1. — PREMESSA

Il 12° Censimento generale della popolazione e il Censimento generale delle abitazioni sono stati effettuati con riferimento alla data del 25 ottobre 1981, in attuazione della legge 18 dicembre 1980, n. 864 e del relativo regolamento di esecuzione (D.P.R. 28 settembre 1981, n. 542).

Il piano della rilevazione è stato predisposto sulla base delle proposte formulate da un'apposita Commissione di studio istituita presso l'Istituto Centrale di Statistica della quale hanno fatto parte docenti universitari e rappresentanti di Amministrazioni Pubbliche, nonché di vari Enti interessati all'utilizzazione dei dati censuari.

Il piano di pubblicazione, modificato rispetto al 1971, in particolare, per quanto riguarda la disponibilità dei risultati in funzione delle diverse aggregazioni territoriali, si articola nel modo seguente:

Volume I — **Primi risultati provinciali e comunali sulla popolazione e sulle abitazioni (Dati provvisori)** (Maggio 1982)

Volume II — **Dati sulle caratteristiche strutturali della popolazione e delle abitazioni**
Tomo 1 — Fascicoli provinciali (95 fascicoli)
Tomo 2 — Fascicoli regionali (20 fascicoli)
Tomo 3 — Fascicolo nazionale

Volume III — **Popolazione delle frazioni geografiche e delle località abitate dei Comuni** (20 fascicoli regionali e 1 fascicolo nazionale).

Volume IV — **Atti del censimento.**

Un apposito volume riporta i dati sulla popolazione residente legale dei singoli Comuni, un altro infine sarà dedicato ad una relazione illustrativa ed interpretativa dei risultati censuari.

Il presente fascicolo consta di due parti:

Parte prima: 23 tavole con dati riferiti ai singoli Comuni della Provincia;

Parte seconda: 31 tavole, con dati riguardanti l'incrocio dei caratteri considerati, elaborate a livello provinciale.

Qui di seguito vengono riportate ed illustrate le definizioni dei caratteri ai quali si riferiscono i dati contenuti nel fascicolo; allo scopo di assicurare una esatta interpretazione dei dati stessi vengono inoltre fornite avvertenze specifiche per alcune tavole, nonché talune indicazioni sugli ulteriori canali di accesso all'informazione censuaria e sulla qualità dei risultati.

Per una più completa conoscenza delle modalità tecniche seguite per l'esecuzione del censimento, vedasi il fascicolo dell'Istituto Centrale di Statistica - 12° Censimento della popolazione e 6° Censimento dell'industria, del commercio, dei servizi e dell'artigianato, 25-26 ottobre 1981, *Disposizioni e istruzioni per gli Organi periferici*, Roma 1981.

La denominazione e le circoscrizioni territoriali dei Comuni, delle Provincie e delle Regioni fanno riferimento alla situazione esistente alla data del 25 ottobre 1981 (Cfr. Istituto Centrale di Statistica - *Elenco dei Comuni al 25 ottobre 1981*, Roma 1982).

2. — DEFINIZIONI

FAMIGLIA

Ai fini del censimento, per famiglia s'intende un insieme di persone legate da vincoli di matrimonio, parentela, affinità, adozione, affiliazione, tutela o da vincoli affettivi, coabitanti ed aventi dimora abituale nello stesso Comune, che normalmente provvedono al soddisfacimento dei loro bisogni mediante la messa in comune di tutto o parte del reddito di lavoro o patrimoniale da esse percepito.

Una famiglia può essere costituita anche di una sola persona la quale provvede in tutto o in parte con i propri mezzi di sussistenza al soddisfacimento dei bisogni individuali.

Sono considerate facenti parte della famiglia, come membri aggregati di essa, anche le persone addette ai servizi domestici, nonché le altre persone che, a qualsiasi titolo, convivono abitualmente con la famiglia stessa.

Ai fini del censimento, si considera **capo famiglia** colui che è ritenuto tale dalla famiglia. Questa definizione differisce da quella utilizzata nei censimenti del 1961 e 1971 a seguito delle innovazioni legislative in materia di diritto di famiglia.

Per la classificazione delle famiglie è stata adottata, analogamente agli spogli effettuati in occasione dei censimenti del 1961 e 1971, la seguente tipologia:

- Famiglie di Tipo A, *se composte di solo capo famiglia* (con o senza membri aggregati);
- Famiglie di Tipo B, *se composte di capo famiglia e coniuge* (con o senza membri aggregati);

- Famiglie di Tipo C, *se composte di capo famiglia, coniuge e figli* (con o senza membri aggregati). Sono considerate di tipo C anche le famiglie in cui manca il coniuge, cioè composte di capo famiglia e figli (con o senza membri aggregati);
- Famiglie di Tipo D, *se composte di capo famiglia, coniuge, figli, ascendenti e/o altri parenti* (con o senza membri aggregati). Sono considerate di tipo D anche le famiglie composte di: capo famiglia, figli, ascendenti e/o altri parenti; capo famiglia, coniuge, ascendenti e/o altri parenti; capo famiglia, ascendenti e/o altri parenti.

Per una migliore conoscenza delle strutture familiari, si è provveduto ad analizzare più in profondità le famiglie di tipo C e di tipo D, individuando al loro interno gruppi ulteriori di famiglie, pervenendo così ad una tipologia più articolata (cfr. Tavola provinciale n. 14). Il contenuto dei singoli gruppi è reso esplicito in Appendice (punto A).

Questa tipologia è stata concepita in funzione dell'obiettivo di procedere, per quanto possibile, all'individuazione dei nuclei familiari.

Per **nucleo familiare** s'intende la coppia sposata senza figli o con uno o più figli mai sposati, nonché un solo genitore con uno o più figli mai sposati.

Si possono quindi avere i seguenti quattro tipi di nuclei familiari:

- coniugi senza figli o con figli tutti non celibi o nubili;
- coniugi con almeno un figlio mai sposato;
- padre con almeno un figlio mai sposato;
- madre con almeno un figlio mai sposato.

In questo fascicolo risultano enucleate le famiglie con almeno un nucleo familiare (cfr. Tavola provinciale n. 15) in quanto non è stato possibile provvedere ad un accertamento esaustivo dei nuclei familiari sia per l'assenza sul *Foglio di famiglia* di quesiti specifici o di notizie comunque indispensabili, sia perché si è rinunciato ad ulteriori esplorazioni che pure in qualche caso avrebbero consentito l'individuazione di altri nuclei.

Si è del parere, comunque, che i citati criteri di spoglio — peraltro applicati all'universo delle famiglie e non ad un campione come generalmente praticato negli altri Paesi — assicurino risultati pienamente soddisfacenti, tenuto anche conto che — stando alle risultanze di uno spoglio campionario condotto sulla base dei dati censuari del 1971 (cfr. Istituto Centrale di Statistica — *Indagine sui nuclei familiari*, Collana d'informazioni, n. 6 del 1982) — le famiglie mononucleari rappresentano il 97% circa delle famiglie con due o più componenti.

CONVIVENZA

Ai fini del censimento, per convivenza s'intende un insieme di persone che, senza essere legate da vincoli di matrimonio, parentela, affinità e simili, conducono vita in comune per motivi religiosi, di cura, di assistenza, militari, di pena, e simili.

Sono considerate facenti parte della convivenza anche le persone addette alla convivenza stessa per ragioni d'impiego o di lavoro e che vi convivono abitualmente, purché non costituiscano famiglia a sé stante.

POPOLAZIONE RESIDENTE

La popolazione residente di ciascun Comune è costituita dalle persone aventi dimora abituale nel Comune e ivi presenti alla data del censimento e dalle persone aventi anch'esse dimora abituale nel Comune, ma che alla data del censimento risultavano assenti per uno dei seguenti motivi:

- emigrazione in altro Comune o all'estero, nel caso si tratti di emigrazione per l'esercizio di occupazioni stagionali o temporanee;
- servizio di leva, di richiamo alle armi, di volontariato;
- istruzione, noviziato religioso;
- ricovero in istituti di cura, di qualsiasi natura, purché la permanenza nel Comune di temporanea presenza non superi i due anni;
- detenzione in attesa di giudizio, condanna inferiore a cinque anni, obbligo di soggiorno per misura di prevenzione, rieducazione, purché la permanenza nel Comune di temporanea presenza non superi i cinque anni;
- affari, turismo, breve cura, e simili;
- servizio statale all'estero;
- missione fuori sede, compresa la frequenza di corsi di qualificazione o aggiornamento professionali, nonché di avanzamento;
- imbarco su navi della marina militare e mercantile.

È il caso di precisare, sulla base della predetta definizione, che a livello provinciale la popolazione residente temporaneamente assente risulta dalla somma dei dati comunali e pertanto comprende anche le persone temporaneamente assenti da un Comune della Provincia che alla data del censimento erano temporaneamente presenti in un altro Comune della Provincia stessa.

La popolazione residente, a norma dell'art. 2 del D.P.R. 542 del 28 settembre 1981, è considerata popolazione legale. Il relativo ammontare, per Comuni, Provincie e Stato è pubblicato sulla Gazzetta Ufficiale n. 95, del 7 aprile 1983, Supplemento ordinario n. 17.

POPOLAZIONE PRESENTE

La popolazione presente di ciascun Comune è costituita dalle persone presenti nel Comune alla data del censimento ed aventi in esso dimora abituale, nonché dalle persone temporaneamente presenti nel Comune alla data del censimento, ma aventi abituale dimora in altro Comune o all'estero.

ETÀ

L'età è computata in anni compiuti. Così ad esempio:

- 0 anni: dalla nascita al giorno precedente il 1° compleanno;
- 1 anno: dal giorno del 1° compleanno al giorno precedente il 2° compleanno;
- meno di 5 anni: dalla nascita al giorno precedente il 5° compleanno;
- da 5 a 9 anni: dal giorno del 5° compleanno al giorno precedente il 10° compleanno.

Poiché tale criterio è stato reintrodotta in occasione del censimento demografico del 1971, al fine di rendere più agevoli i confronti temporali, si forniscono in Appendice (punto B) indicazioni utili per la ricostruzione delle classi di età per le quali può essere effettuato il confronto dei dati comunali.

GRADO DI ISTRUZIONE

Si riferisce al più alto titolo di studio conseguito in qualsiasi scuola (pubblica o privata, italiana o straniera, anche all'estero) e non alla più alta classe o al più alto corso frequentato con successo.

Laureati	coloro che, avendo seguito un corso completo di studi universitari (della durata minima di quattro anni), hanno conseguito un diploma di laurea.
Diplomati	coloro che hanno conseguito un diploma di maturità o di abilitazione di scuola secondaria di secondo grado. Con tale voce sono altresì indicate le persone che hanno conseguito una abilitazione specifica dopo un corso di studi universitari della durata inferiore a quattro anni (diploma di statistica, di vigilanza alle scuole elementari, ISEF, ecc.).
Forniti di licenza media inferiore	coloro che hanno conseguito una licenza di scuola secondaria di primo grado che consenta l'accesso alle scuole secondarie di secondo grado.
Forniti di licenza elementare	coloro che hanno conseguito la licenza elementare o il certificato rilasciato da un corso di scuola popolare di tipo C (assimilabile alla licenza elementare).
Alfabeti privi di titolo di studio	coloro che hanno dichiarato di saper leggere e scrivere pur non avendo conseguito la licenza elementare, nonché gli scolari anche se iscritti alla 1 ^a elementare. Sono comprese in tale gruppo anche le persone che hanno conseguito il certificato di proscioglimento (3 ^a elementare) fino al 1955, anno nel quale tale certificato venne abolito. Poiché nel censimento del 1961 le persone fornite del certificato di proscioglimento vennero comprese tra le persone in possesso di licenza di scuola elementare, ai fini di un corretto confronto fra i dati di questi due censimenti occorre considerare congiuntamente i gruppi dei <i>forniti di licenza elementare</i> e degli <i>alfabeti privi di titolo di studio</i> .
Analfabeti	coloro che hanno dichiarato di non sapere leggere e scrivere.

CONDIZIONE PROFESSIONALE O NON PROFESSIONALE

La popolazione in condizione professionale è costituita dalle persone che nella settimana precedente la data del censimento risultavano occupate o disoccupate alla ricerca di nuova occupazione.

Occupati coloro che possiedono un'occupazione (in proprio o alle dipendenze) da cui traggono un profitto o una retribuzione. Sono considerati tali anche coloro che collaborano, senza avere un regolare rapporto di lavoro, con un familiare che svolge un'attività lavorativa in proprio.

Disoccupati alla ricerca di nuova occupazione coloro che hanno perduto una precedente occupazione alle dipendenze e sono alla ricerca attiva di una nuova occupazione, essendo in grado di accettarla se viene loro offerta.

La popolazione in condizione non professionale è costituita:

- a) da tutti i bambini e ragazzi con meno di 14 anni;
- b) dalle persone in cerca di prima occupazione;
- c) dalle casalinghe;
- d) dagli studenti;
- e) dalle persone ritirate dal lavoro;
- f) dagli altri censiti in età da 14 anni in poi che non rientrano nei gruppi di cui alle lettere da b) ad e). Tra questi ultimi sono compresi anche coloro che stanno assolvendo gli obblighi di leva; tali persone al censimento del 1971 venivano attribuite alla popolazione in condizione professionale o a quella in condizione non professionale sulla base della condizione nella quale si trovavano prima dell'inizio del servizio di leva.

Si riportano di seguito le relative definizioni:

Persone in cerca di prima occupazione coloro che non hanno mai esercitato un'attività lavorativa o hanno cessato un'attività lavorativa in proprio e sono alla ricerca attiva di un'occupazione alle dipendenze essendo in grado di accettarla se viene loro offerta.

Casalinghe coloro che si dedicano prevalentemente alla cura della propria famiglia e della propria casa.

Studenti coloro che si dedicano prevalentemente allo studio.

Persone ritirate dal lavoro coloro che hanno cessato una attività lavorativa per raggiunti limiti di età o altra causa.

Anche ai fini del confronto con i dati del censimento del 1971, si precisa che **le persone in condizione professionale e quelle in cerca di prima occupazione confluiscono nella cosiddetta popolazione attiva. La popolazione in condizione non professionale depurata dalle persone in cerca di prima occupazione, costituisce invece la popolazione non attiva.**

In ordine sempre ai confronti temporali, è necessario tener presente che nei precedenti censimenti si è utilizzato il concetto di condizione *abituale*, non essendo previsto che la risposta ai quesiti sull'attività professionale dovesse essere fornita facendo riferimento alla data del censimento. Con le innovazioni introdotte è stato recepito il criterio seguito nelle rilevazioni correnti delle forze di lavoro.

PROFESSIONE

Per professione s'intende l'attività individuale esercitata dalle persone costituenti la popolazione attiva, ad esclusione delle persone in cerca di prima occupazione. La specificazione della professione, cioè la *qualificazione tecnologica* dell'attività individuale è determinata dal genere di lavoro o di servizio esplicito (ad esempio: industriale, commerciante, medico, avvocato, contabile, falegname, ebanista, fabbro ferraio, elettricista... ecc.).

Il lavoro connesso con l'esercizio di una professione è caratterizzato da uno sforzo fisico o intellettuale da parte della persona, nonché dall'oggetto sul quale tale sforzo viene esercitato. In relazione alla prevalenza ed alla natura di questi vari elementi si è soliti fare distinzione tra lavoro prevalentemente intellettuale e lavoro prevalentemente manuale. Le attività di carattere prevalentemente intellettuale sono comunemente designate come *professioni o arti liberali*; quelle di carattere prevalentemente manuale come *arti o mestieri*. Tuttavia, per semplicità di linguaggio, si designano usualmente con il termine *professioni* sia le professioni e arti liberali, sia le arti e i mestieri.

Per le persone addette al culto e i militari di carriera esercitanti una professione non inerente all'esercizio del culto o all'attività tipicamente militare è stata considerata l'attività di tipo civile da esse svolta (ad esempio: per un sacerdote secolare esercitante la professione di insegnante presso una scuola pubblica o privata si è considerata la professione di *insegnante*; per una suora infermiera si è considerata la professione di *infermiera*; per un capitano medico si è considerata la professione di *medico*, e così via).

Per le persone disoccupate è stata considerata la professione esercitata prima della disoccupazione.

Per notizie più analitiche si rinvia al volume dell'Istituto Centrale di Statistica — *Classificazione delle professioni*, Metodi e Norme, Serie C, n. 9, Maggio 1981.

Per la professione e i due caratteri seguenti (posizione nella professione ed attività economica) è necessario tener presente che le persone con più di una attività lavorativa hanno fornito le notizie facendo riferimento alla principale attività svolta, cioè a quella che per continuità di lavoro, per importanza economica o altre considerazioni era ritenuta da esse la prevalente.

POSIZIONE NELLA PROFESSIONE

Per posizione nella professione s'intende la condizione della persona espletante un'attività economica in rapporto all'unità locale in cui viene svolta l'attività stessa.

Nel presente volume le posizioni nella professione risultano raggruppate nel modo seguente:

Imprenditori, liberi professionisti:

imprenditori — coloro che gestiscono in proprio un'impresa (azienda agricola, industriale, commerciale, ecc.), nella quale non impiegano l'opera manuale propria o di familiari, ma quella di dipendenti;

liberi professionisti — coloro che esercitano in proprio una professione o arte liberale (notaio, medico, ingegnere, avvocato, ecc.).

Lavoratori in proprio: coloro che gestiscono un'azienda agricola, una piccola azienda industriale, una bottega artigiana, un negozio o un esercizio pubblico partecipandovi col proprio lavoro manuale. In tale posizione sono compresi anche i coltivatori diretti, i mezzadri e simili, i soci di cooperative aventi figura di lavoratori in proprio e chi lavora nel proprio domicilio direttamente per conto di consumatori e non su commissione di imprese.

Coadiuvanti: coloro che collaborano con un familiare che svolge un'attività lavorativa in proprio, senza avere un rapporto di lavoro regolato da contratto.

Dirigenti e impiegati:

dirigenti — coloro che ricoprono un ruolo caratterizzato da un elevato grado di professionalità, autonomia e potere decisionale. Per la Pubblica Amministrazione si considerano in tale posizione le qualifiche previste dal D.P.R. 30 giugno 1972, n. 748, nonché le qualifiche equivalenti presso tutte le altre Amministrazioni, siano esse a carattere centrale o locale. Per gli appartenenti alle FF. AA. e corpi similari sono considerati come dirigenti gli ufficiali con grado superiore a quello di tenente colonnello o posizioni assimilate;

appartenenti alla carriera direttiva — coloro che con diverso grado di responsabilità, discrezionalità di poteri e autonomia, esercitano una funzione direttiva (tecnica o amministrativa). Per gli appartenenti alle FF. AA. e corpi similari sono considerati come direttivi gli ufficiali con grado inferiore a quello di colonnello o posizioni assimilate;

impiegati — coloro che esercitano una funzione di concetto o esecutiva tecnica o amministrativa;

appartenenti alle categorie speciali (intermedi) — coloro che esercitano una funzione intermedia tra quella degli impiegati e quella degli operai specializzati vale a dire chi guida e controlla, con apporto di adeguata competenza tecnico-pratica, gruppi di altri lavoratori.

Lavoratori dipendenti:

capi operai — coloro che svolgono una attività per la cui esecuzione si richiedono conoscenze di tipo specialistico ed hanno eventualmente responsabilità di guida di personale;

operai specializzati o qualificati — coloro che svolgono una attività per la cui esecuzione si richiedono adeguate cognizioni tecnico-pratiche conseguite o in istituti professionali o mediante istruzione equivalente o acquisite con il necessario tirocinio e pratica, nonché chi esegue con perizia il lavoro manuale affidatogli essendo in possesso di specifiche capacità tecnico-pratiche;

operai comuni — coloro che eseguono lavori di carattere manuale e non sono compresi nelle categorie precedenti (manovale, bracciante agricolo, ecc.);

altri lavoratori dipendenti — coloro che esercitano mansioni di usciere, bidello, guardiano e simili;

apprendisti — coloro che esercitano un'attività lavorativa per l'apprendimento di una professione ed il successivo conseguimento di una qualifica;

lavoranti a domicilio — coloro che lavorano nel proprio domicilio esclusivamente o prevalentemente su commissione di imprese (industriali, commerciali, artigiane) e non direttamente per conto di consumatori;

graduati o militari di carriera delle FF.AA. o figure similari dei corpi di polizia e sicurezza interna — gli appartenenti alle FF.AA. e corpi similari con grado fino a caporal maggiore o assimilati, nonché i vigili urbani e del fuoco.

RAMO DI ATTIVITÀ ECONOMICA

Per ramo di attività economica s'intende il campo di attività in cui viene esercitata la professione, arte o mestiere. Esso è determinato, di norma, in base all'attività (unica o prevalente) delle singole *unità locali* in cui il censito svolge la propria professione, arte o mestiere (ad esempio: azienda agricola, stabilimento industriale, bottega artigiana, negozio, esercizio pubblico, sede o filiale bancaria e assicurativa, ospedale, gabinetto medico, studio professionale, ministero, amministrazione comunale). I rami in cui si articola la classificazione delle attività economiche sono i seguenti:

- 0. — Agricoltura, caccia, foreste e pesca
- 1. — Energia, gas e acqua
 - 1.A — Estrazione di combustibili solidi, liquidi e gassosi; industria petrolifera
 - 1.B — Energia elettrica, gas e acqua
- 2. — Industrie estrattive, industrie manifatturiere per la trasformazione di minerali non energetici e prodotti derivati; industrie chimiche
- 3. — Industrie manifatturiere per la lavorazione e la trasformazione dei metalli; meccanica di precisione
- 4. — Industrie manifatturiere alimentari, tessili, delle pelli e cuoio, dell'abbigliamento, del legno, mobili e altre industrie manifatturiere
- 5. — Industria delle costruzioni e delle installazioni di impianti per l'edilizia
- 6. — Commercio, pubblici esercizi e alberghi; riparazioni di beni di consumo e di veicoli
 - 6.A — Commercio, pubblici esercizi e alberghi
 - 6.B — Riparazioni di beni di consumo e di veicoli
- 7. — Trasporti e comunicazioni
- 8. — Credito e assicurazione, servizi prestati alle imprese; noleggio
 - 8.A — Credito e assicurazione
 - 8.B — Servizi prestati alle imprese; noleggio
- 9. — Pubblica amministrazione; servizi pubblici e privati
 - 9.A — Pubblica amministrazione
 - 9.B — Servizi pubblici e privati

Si fa presente che non risulta possibile procedere ad un completo confronto dei dati per ramo di attività economica con i corrispondenti dati del 1971, in quanto la relativa classificazione ha subito una profonda revisione (cfr. Istituto Centrale di Statistica — *Classificazione delle attività economiche, Metodi e Norme, Serie C, n. 8, Maggio 1981*), essendo stato necessario renderla ragguagliabile alla NACE (Nomenclatura generale delle attività economiche nelle Comunità Europee) concordata in sede comunitaria.

ABITAZIONE, STANZA, ALTRO TIPO DI ALLOGGIO

Ai fini del censimento, per abitazione s'intende un insieme di vani, o anche un vano solo, destinato funzionalmente ad uso di alloggio, che dispone di un ingresso indipendente su strada, pianerottolo, cortile, terrazza, ballatoio, e simili e che alla data del censimento è occupata o è destinata ad essere occupata da una famiglia o da più famiglie coabitanti.

Un'abitazione si considera occupata se in essa abitano una o più persone aventi la dimora abituale nel Comune di censimento, anche se temporaneamente assenti alla data del censimento stesso; non occupata se in essa non abita alcuna persona o se è abitata solo da persone temporaneamente presenti nel Comune di censimento (è il caso ad esempio di studenti che frequentano un corso di studi nel Comune di censimento).

È da considerare non occupata l'abitazione:

- disponibile per la vendita o l'affitto;
- utilizzabile per vacanza in quanto chi ne dispone la occupa soltanto in uno o più periodi dell'anno (abitazioni ubicate generalmente in località turistiche);
- utilizzabile per lavoro, cioè se trattasi di abitazione secondaria che viene occupata saltuariamente da chi ne dispone per motivi di lavoro (ad esempio: casa di campagna destinata ai lavori agricoli nell'epoca del raccolto, abitazione secondaria situata generalmente in un Comune diverso da quello di dimora abituale utilizzata per lo svolgimento della propria attività lavorativa);
- non occupata per altro motivo in quanto già venduta o affittata, ma non ancora occupata; non più occupata da chi ne dispone, per trasferimento a seguito di emigrazione definitiva verificatasi in particolare nelle zone montane di spopolamento.

Il titolo di godimento dell'abitazione fa riferimento al titolo in base al quale la famiglia dispone dell'abitazione stessa. I titoli di godimento considerati sono:

- *proprietà*, alla quale è stato assimilato l'usufrutto; sotto tale voce sono comprese anche le abitazioni a riscatto;
- *affitto*, che comprende anche il subaffitto;
- *altro titolo*, per i casi di uso gratuito dell'abitazione, di godimento per prestazione di servizi, ecc.

L'epoca di costruzione o di ricostruzione fa riferimento all'anno di ultimazione della costruzione o ricostruzione. Nel caso in cui l'abitazione sia stata costruita in anno posteriore a quello del relativo fabbricato, a seguito di ricostruzione parziale, ampliamento o sopraelevazione, è stato considerato l'anno di termine della ricostruzione, dell'ampliamento o della sopraelevazione.

Per quanto concerne la superficie dell'abitazione è da tener presente che essa fa riferimento alla superficie dei pavimenti delle stanze e dei vani accessori con esclusione della superficie di balconi, terrazze, verande, cantine, garages, portici, loggiati, solai, cortili, ecc.

Per stanza s'intende un locale, facente parte di un'abitazione, che riceve aria e luce dall'esterno ed ha dimensioni tali da consentire la collocazione di un letto lasciando lo spazio utile per il movimento di una persona. La cucina, se risponde a tale definizione, è considerata stanza.

Per altro tipo di alloggio s'intende il locale che, pur non essendo funzionalmente destinato ad abitazione di una famiglia (cantina, soffitta, magazzino, negozio, ufficio, ecc.) ovvero non avendo le caratteristiche proprie dell'abitazione (roulotte, natante, grotta, carrozzone, ecc.), risulta alla data del censimento occupato di fatto da una o più famiglie residenti.

FABBRICATO

Per fabbricato s'intende qualsiasi costruzione, comprendente almeno un'abitazione, isolata da vie o spazi vuoti oppure separata da altre costruzioni mediante muri maestri che si elevano, senza soluzione di continuità, dalle fondamenta al tetto, che disponga di uno o più accessi all'esterno e che possa avere una o più scale autonome.

3. — AVVERTENZE ALLE TAVOLE

TAVOLE COMUNALI

Tavola 1:

— l'elenco dei Comuni che hanno subito variazioni territoriali e di nome tra il 1971 ed il 1981 è riportato in Appendice (punto C);

— i dati sulla superficie territoriale dei Comuni sono stati forniti dagli Uffici Tecnici Erariali; si fa presente che eventuali variazioni di superficie di minima entità non segnalate in Appendice sono conseguenti a verifiche periodiche effettuate dagli stessi Uffici Tecnici Erariali.

Per quanto concerne le superfici delle zone di territorio in contestazione tra due o più Comuni (Appendice punto D) rilevate in sede di predisposizione delle basi territoriali del censimento, è da tener presente che esse costituiscono un *di cui* delle superfici totali dei Comuni.

Ai fini dell'imputazione delle superfici contestate alla superficie totale dell'uno o dell'altro Comune interessato, si è avuto riguardo alle circoscrizioni comunali, quali risultano delimitate sulle carte topografiche al 25.000 edite dall'Istituto Geografico Militare, nel presupposto che tali circoscrizioni facciano riferimento alle medesime risultanze catastali da cui sono desunte le superfici dei Comuni.

In mancanza di altro valido criterio, l'attribuzione delle superfici contestate è stata necessariamente omessa nei pochi casi in cui i confini comunali sono rimasti indefiniti anche sulla cartografia I.G.M.;

— la densità della popolazione residente (numero medio di abitanti per Km²) è data dal rapporto fra il totale della popolazione residente di ciascun Comune e la superficie territoriale del Comune stesso espressa in Km².

Tavola 2:

tra le persone temporaneamente assenti per motivi di lavoro risultano anche quelle che hanno seguito familiari recatisi in altri Comuni o all'estero per motivi di lavoro.

Tavola 6:

per corso di formazione professionale s'intende un corso che abbia tutti i seguenti requisiti:

- durata non inferiore a tre mesi;
- rilascio di un attestato;
- utilizzazione per migliorare o adeguare la capacità professionale.

Tavole 9 e 10:

i rami in cui si articola la classificazione delle attività economiche risultano così raggruppati:

- agricoltura, caccia, foreste e pesca: ramo 0;
- industrie: rami 1, 2, 3, 4 e 5;
- altre attività: rami 6, 7, 8 e 9.

Tavola 12:

le persone che lavorano e frequentano un corso di studi regolare e/o di formazione professionale sono comprese fra gli *occupati*; le persone che frequentano un corso regolare di studi ed un corso di formazione professionale sono comprese fra gli *scolari e studenti*; in quest'ultimo gruppo sono pure compresi i bambini che frequentano la scuola materna.

Tavola 14:

per l'individuazione delle famiglie composte da coniugi, coniugi e figli, genitori e figli, si è fatto riferimento alla figura del capo famiglia e quindi, nel caso di questa tavola, la famiglia composta ad esempio dal capo famiglia e da uno dei suoi genitori risulta sotto la voce *altro tipo di famiglia*.

Tavola 15:

per il calcolo del numero medio di occupanti per stanza non si è tenuto conto delle stanze adibite esclusivamente ad altro uso.

Tavola 19:

per quanto concerne l'acqua potabile di acquedotto e il gabinetto, l'espressione *fuori dell'abitazione* sta ad intendere che il servizio si trova o nel corpo del fabbricato che comprende l'abitazione (ballatoio, pianerottolo, ecc.) o nel cortile, giardino o orto annessi al fabbricato stesso, a disposizione dei soli occupanti dell'abitazione o del fabbricato e non del pubblico in genere.

Si fa inoltre presente che per *bagno* s'intende un impianto di vasca e/o doccia.

Tavola 22:

è da tener presente che le abitazioni che dispongono di servizi installati sommate a quelle che non ne dispongono danno il totale abitazioni solo nel caso in cui sia sempre stata fornita risposta ai relativi quesiti.

TAVOLE PROVINCIALI

Tavole 4, 12, 13, 18, 30:

cfr. nota alle tavole comunali 9 e 10 (nella tavola 13 è enucleato altresì il ramo "commercio, pubblici servizi, alberghi, riparazioni di beni di consumo e di veicoli").

Tavola 9:

per notizie sui contenuti delle singole categorie vedi Appendice (punto E); la popolazione attiva in condizione professionale considerata in tale tavola comprende anche i militari in servizio di leva.

Tavole 10 e 13:

le posizioni nella professione risultano raggruppate nel modo seguente:

- *indipendenti*: imprenditori, liberi professionisti, lavoratori in proprio, coadiuvanti;
- *dipendenti*: tutte le altre.

Tavola 18:

i componenti in condizione non professionale sono stati classificati secondo il settore di attività economica dei componenti in condizione professionale.

Tavola 20:

le famiglie che occupano un'abitazione o un altro tipo di alloggio sono quelle che occupano l'alloggio a titolo principale.

Tavola 22:

nella voce *altre convivenze* sono comprese le convivenze militari e di altri corpi accasermati.

Tavola 28:

sono considerate solo le famiglie che occupano le abitazioni a titolo principale.

Tavole 30 e 31:

i dati fanno riferimento alle persone che nel mercoledì precedente la data di compilazione del modello si sono recate al lavoro o a scuola rientrando nella stessa giornata alla propria dimora abituale.

Ai fini di una corretta interpretazione dei dati occorre tener presente che:

- i lavoratori-studenti hanno fatto riferimento al luogo di lavoro;
- coloro che esercitano la professione su mezzi di trasporto (autisti, ferrovieri, tramvieri, piloti, marittimi, ecc.) hanno indicato il luogo da cui prendono servizio (posteggio, stazione, deposito, aeroporto, porto, ecc.);
- il mezzo di trasporto è quello utilizzato per compiere il tratto più lungo (in termini di distanza e non di tempo) del tragitto casa/luogo di lavoro o studio.

Con riferimento alla Tav. 31, si precisa che tra gli studenti sono compresi i bambini che frequentano la scuola materna e le persone che frequentano corsi di formazione professionale.

4. — Diffusione dei dati

Allo scopo di favorire un'ampia utilizzazione dei dati raccolti con il censimento, si precisa quanto segue:

a) ad integrazione delle tavole riportate nel presente fascicolo, sono state elaborate le tavole non destinate alla pubblicazione, ma comunque disponibili per gli utilizzatori, riportate in Appendice (punto F);

b) sia le tavole pubblicate che quelle di cui alla lettera a) possono essere fornite su nastro magnetico;

c) le 23 tavole, contenenti i dati comunali, possono essere fornite per sezione di censimento; le 31 tavole, contenenti i dati provinciali, possono essere fornite per Comune, rispettivamente su tabulato o nastro magnetico;

d) le richieste comportano il rimborso delle spese vive sostenute per l'approntamento del supporto e devono essere inoltrate a:

Istituto Centrale di Statistica, Servizio Censimenti — Rep. CENS/A, Via Cesare Balbo, 16 — 00100 Roma.

5. — Qualità dei dati

Il problema del controllo della qualità dei dati, che costituisce una delle fasi più delicate di ogni indagine statistica, si presenta ancor più accentuato in occasione delle operazioni censuarie, dalla raccolta dei dati alla pubblicazione dei risultati.

Per assicurare, nei limiti del possibile, il più alto livello di attendibilità e coerenza dei risultati, l'Istituto ha previsto particolari procedure di controllo già nel corso delle operazioni di raccolta dei dati. In tale fase gli Uffici Comunali di Censimento, assistiti dagli Uffici Provinciali di Censimento, dagli Ispettori Provinciali e da Funzionari dell'ISTAT dislocati in tutte le Province, hanno provveduto alla revisione quantitativa dei *Fogli di famiglia* accertando che tutte le unità oggetto di rilevazione (abitazioni, famiglie e convivenze) fossero state censite. Al termine delle operazioni di raccolta dei dati gli Uffici Comunali di Censimento hanno provveduto alla revisione qualitativa dei questionari di rilevazione provvedendo a codificare le notizie che per loro natura non risultavano precodificate.

Nella fase di registrazione dei dati su supporto informatico (i tracciati records sono riportati in Appendice) l'Istituto ha posto in atto le misure necessarie ad assicurare la validità dell'operazione, inserendo nelle convenzioni stipulate con quelle Regioni, Amministrazioni provinciali e comunali che, a norma dell'art. 40, del D.P.R. 28 settembre 1981, n. 542, hanno provveduto ad eseguire in proprio tale lavorazione, oltre alla verifica anche il rispetto di particolari vincoli idonei ad assicurare in corrispondenza dei vari quesiti, la compatibilità dei codici registrati.

Analoghe procedure sono state seguite per il materiale fatto registrare direttamente a cura dell'ISTAT.

In entrambi i casi, è stata attivata una procedura di controllo effettuando una nuova verifica su un campione del materiale registrato. Tale operazione ha consentito di accertare che il livello di errore attribuibile all'approntamento dell'input è risultato generalmente inferiore al 5 per mille.

Il controllo finale sulla validità dei risultati è stato attuato attraverso una complessa procedura elettronica per la messa a punto quantitativa e qualitativa del materiale.

Trattasi di una procedura articolata in varie fasi di lavoro, succintamente illustrate nei punti che seguono.

1) *Verifica della sequenzialità dei dati indicativi dei Fogli di famiglia e di convivenza*(codici di Provincia, Comune, sezione e numero d'ordine del *Foglio*).

In tale sede sono state tra l'altro individuate eventuali situazioni irregolari con specifico riferimento alla completezza delle risposte fornite ai singoli quesiti del *Foglio di famiglia*. Questa analisi ha evidenziato, in alcuni casi, la necessità di dover ricorrere sistematicamente ai singoli questionari di rilevazione per una ulteriore revisione, codifica e nuova registrazione degli stessi.

2) *Messa a punto qualitativa dei Fogli di censimento*.

I records registrati sono stati sottoposti al vaglio di un complesso programma di controllo che prevede l'imposizione automatica, sotto determinate condizioni, dei codici eventualmente mancanti o non validi e l'aggiustamento dei codici registrati in caso di accertata incongruenza. Tale controllo esteso agli incroci tra le modalità previste dal piano di pubblicazione, è stato dapprima effettuato all'interno del singolo tipo record e poi esteso tra tipi records.

In altri termini si è assicurata:

- la completezza delle risposte per singolo quesito all'interno dello stesso tipo record;
- la congruità delle risposte fornite relativamente ad ogni tipo record scegliendo all'interno di esso un carattere come fondamentale;
- la congruità delle risposte fornite tra i records relativi alla stessa famiglia o convivenza, in corrispondenza di alcuni quesiti ritenuti come fondamentali.

I controlli di congruità e i conseguenti aggiustamenti sono stati effettuati sulla base di standards conosciuti.

In particolare i quesiti scelti come riferimento (*specie dell'alloggio* per il record dell'abitazione; *anno di nascita* e, per le caratteristiche occupazionali, *la professione*, per i records relativi alle persone) sono stati ritenuti validi solo se confermati dalla presenza di determinate informazioni in altri quesiti ad essi strettamente connessi. In caso contrario si è proceduto alla loro rettifica sulla base di indicazioni desunte dagli altri quesiti. Da segnalare, infine, che gli interventi sui singoli quesiti avvengono nell'ambito della logica che li lega, come specificato in seguito.

Per fornire ulteriori elementi conoscitivi, nei prospetti che seguono sono riportati, a livello provinciale, i valori percentuali degli aggiustamenti effettuati sui quesiti del foglio di famiglia distintamente per:

Interventi di tipo 1

- annullamento delle risposte fornite a particolari quesiti per i quali, sotto determinate condizioni, non era prevista risposta; interventi relativi a casi di mancata risposta; codici non validi.

Interventi di tipo 2

- interventi relativi ad incongruità logiche riscontrate all'interno del quesito o dei quesiti.

Interventi di tipo 3

- interventi relativi ad incongruità logiche tra tipi records.

Le percentuali degli aggiustamenti sono calcolate sul totale delle frequenze relative alle risposte fornite in relazione al quesito considerato.

PROVINCIA DI PORDENONE

Incidenza percentuale degli aggiustamenti effettuati per tipo di intervento e quesito

A - ABITAZIONI

QUESITI	TIPO 1	TIPO 2	QUESITI	TIPO 1	TIPO 2
Specie dell'alloggio	—	0,39	Superficie	0,64	1,31
Caratteristiche del fabbricato	0,99	1,95	Acqua potabile	0,24	0,01
Proprietario	0,43	0,06	Gabinetto	0,22	0,39
Titolo di godimento	1,01	0,01	— scarico	1,88	0,17
Epoca di costruzione	0,79	0,03	Bagno	0,23	—
Stanze:			Elettricità	0,12	—
— adibite ad abitazione	0,22	0,20	Riscaldamento	0,17	0,51
— cucina	—	0,89			
— adibite ad altro uso	—	0,43	TOTALE	0,56	0,71

B - POPOLAZIONE RESIDENTE E TEMPORANEAMENTE PRESENTE

QUESITI	TIPO 1	TIPO 2	QUESITI	TIPO 1	TIPO 2
Relazione di parentela e posizione nella convivenza	0,24	0,07	Frequenza corso professionale	1,73	0,07
Sesso	0,19	0,12	Condizione 1981	2,14	0,67
Stato civile	0,32	0,03	Ore lavorate nella settimana	0,41	—
Luogo di nascita	1,10	0,50	Professione	1,29	2,64
Data di nascita	0,24	—	Posizione nella professione	4,77	7,91
Cittadinanza	0,70	—	Attività economica	5,08	6,35
Presenza e motivo dell'assenza	0,31	0,47	Condizione 1976	2,93	3,83
Residenza 1976	1,08	0,10	Pendolarità - luogo di lavoro o di studio	—	3,98
Istruzione	1,82	0,76	Pendolarità - altri quesiti	6,32	—
Corso regolare di studi	1,52	1,23	TOTALE	1,61	0,84
Frequenza scuola materna	0,32	0,10			

C - VERIFICHE DI CONGRUITÀ TRA RECORDS

TIPO 3

Specie di alloggio	0,72
Relazione di parentela	0,28
Annullamenti di records doppi e/o anomali	0,13
Mancati accoppiamenti tra famiglia principale e famiglia/e coabitanti (*)	11,13

(*) Percentuale calcolata sul totale delle famiglie coabitanti e le relative famiglie principali.

Il materiale relativo alla Provincia di Pordenone ha evidenziato in alcuni casi, carenze relative alla mancata indicazione dei codici di istruzione, professione, attività economica e pendolarità in 22 comuni (15.000 fogli di famiglia).

A scopo esemplificativo, distintamente per tipo di intervento, si riportano di seguito alcuni casi verificatisi con maggior frequenza.

Per gli interventi di tipo 1 ai quesiti relativi alla *condizione professionale o non professionale nella settimana precedente la data del censimento* e alla *condizione professionale o non professionale nell'ottobre del '76* doveva essere fornita risposta solo se la persona aveva compiuto, alla data del censimento, rispettivamente i 14 ed i 19 anni.

Per gli interventi di tipo 2:

— il quesito *stanze* è stato messo in relazione con la superficie dell'abitazione verificando la congruità del dato della superficie media per stanza;


— nell'ambito del quesito relativo alla *condizione professionale o non professionale nella settimana precedente la data del censimento* sono stati messi in relazione la *professione, arte o mestiere esercitato*, la *posizione nella professione* e la *categoria di attività economica*. I codici delle tre caratteristiche occupazionali sono stati collegati tra loro mediante una tabella a tripla entrata verificandone la reciproca compatibilità e sostituendo successivamente gli eventuali codici non validi. Il codice non valido è stato individuato in funzione di quelli ritenuti validi. Per alcune particolari professioni è stata inoltre controllata la compatibilità tra la professione, l'età ed il titolo di studio.

Per i quesiti relativi al *luogo di studio o di lavoro, tempo impiegato e mezzo utilizzato per gli spostamenti*, in considerazione della difficoltà di effettuare, in alcuni casi, una netta distinzione tra i due tipi di interventi, sono stati convenzionalmente attribuiti al tipo 1 quelli derivanti dai controlli di congruità delle varie risposte fornite all'interno del quesito ivi comprese le verifiche derivanti dalle risposte sul *tempo impiegato e mezzo utilizzato* per gli spostamenti extracomunali.


Sono stati attribuiti al tipo 2 quelli relativi al confronto tra *luogo di studio o di lavoro* ed alcune caratteristiche rilevate per lo stesso individuo. In particolare per tutti coloro per i quali era prevista una risposta al *luogo di studio o di lavoro* si è verificata l'esistenza e la compatibilità del codice indicato. Così ad esempio per coloro che si sono dichiarati *lavoranti a domicilio per conto d'impresa* è stato controllato che il codice fosse quello corrispondente a *lavora nella propria abitazione*.

Tra gli interventi di tipo 3 si segnala quello relativo al mancato accoppiamento tra il codice della famiglia principale ed il codice della famiglia o delle famiglie coabitanti. Tale inconveniente è da attribuirsi alla diversità dei codici che ne avrebbero dovuto consentire l'esatto accoppiamento.

Da segnalare infine che, nel periodo immediatamente successivo alla raccolta dei dati, l'ISTAT ha attivato tre distinte indagini campionarie: la prima con lo scopo di verificare il grado di copertura del censimento; la seconda con l'obiettivo di raccogliere, con riferimento ad alcuni fondamentali caratteri della popolazione residente, informazioni sulla qualità dei risultati; la terza tendente ad accertare la corrispondenza tra i risultati del censimento e la posizione anagrafica delle famiglie. I risultati delle predette indagini formeranno oggetto di pubblicazione.



parte prima
dati comunali



TAV. 1 - Superficie territoriale e densità - Popolazione residente e popolazione presente, per sesso

Codice dei Comuni	COMUNI	Superficie territoriale km ²	Densità ab/km ²	POPOLAZIONE RESIDENTE			POPOLAZIONE PRESENTE			
				Maschi	Femmine	TOTALE	Maschi	Femmine	TOTALE	
									N.	di cui temporaneamente presente
001	ANDREIS	26,89	19	225	278	503	216	264	480	13
002	ARBA	14,76	86	600	676	1.276	597	667	1.264	25
003	ARZENE	12,06	133	783	820	1.603	932	806	1.738	167
004	AVIANO	113,46	74	4.133	4.312	8.445	6.085	4.840	10.925	2.885
005	AZZANO DECIMO	51,40	224	5.692	5.824	11.516	5.589	5.780	11.369	52
006	BARCIS	103,10	4	218	244	462	197	218	415	6
007	BRUGNERA	29,24	259	3.777	3.802	7.579	3.706	3.772	7.478	16
008	BUDOIA	37,67	56	984	1.121	2.105	1.028	1.194	2.222	246
009	CANEVA	41,95	154	3.147	3.296	6.443	3.072	3.240	6.312	40
010	CASARSA DELLA DELIZIA	20,41	368	3.723	3.796	7.519	5.252	3.734	8.986	1.700
011	CASTELNOVO DEL FRIULI	22,59	45	485	531	1.016	466	501	967	4
012	CAVASSO NUOVO	10,46	134	645	761	1.406	656	782	1.438	70
013	CHIONS	33,47	114	1.914	1.897	3.811	1.858	1.861	3.719	8
014	CIMOLAIS	101,21	6	264	303	567	251	279	530	30
015	CLAUT	165,98	10	796	781	1.577	735	721	1.456	19
016	CLAUZETTO	27,96	23	302	334	636	318	323	641	42
017	CORDENONS	56,78	257	7.094	7.519	14.613	7.542	7.447	14.989	658
018	CORDOVADO	12,12	198	1.166	1.228	2.394	1.266	1.228	2.494	156
019	ERTO E CASSO	52,22	11	283	273	556	238	240	478	4
020	FANNA	10,13	146	683	796	1.479	664	785	1.449	20
021	FIUME VENETO	35,76	248	4.373	4.496	8.869	4.306	4.500	8.806	81
022	FONTANAFREDDA	46,33	192	4.395	4.511	8.906	4.453	4.516	8.969	187
024	FRISANCO	61,20	12	327	383	710	300	348	648	20
025	MANIAGO	69,11	151	5.034	5.375	10.409	6.533	5.408	11.941	1.842
026	MEDUNO	31,25	61	918	991	1.909	919	999	1.918	51
027	MONTEREALE VALCELLINA	67,85	68	2.251	2.393	4.644	2.216	2.367	4.583	136
028	MORSANO AL TAGLIAMENTO	32,16	95	1.472	1.573	3.045	1.433	1.555	2.988	37
029	PASIANO DI PORDENONE	45,50	144	3.224	3.317	6.541	3.176	3.293	6.469	56
030	PINZANO AL TAGLIAMENTO	21,76	79	817	911	1.728	796	888	1.684	24
031	POLCENIGO	49,19	69	1.582	1.826	3.408	1.549	1.817	3.366	138
032	PORCIA	29,49	446	6.498	6.645	13.143	6.470	6.639	13.109	204
033	PORDENONE	38,23	1.363	24.785	27.309	52.094	26.649	27.721	54.370	3.497
034	PRATA DI PORDENONE	22,91	279	3.135	3.255	6.390	3.089	3.240	6.329	71
035	PRAVISDOMINI	16,14	132	1.052	1.083	2.135	1.035	1.074	2.109	17
036	ROVEREDO IN PIANO	15,92	222	1.723	1.819	3.542	1.840	1.961	3.801	350
037	SACILE	32,62	507	8.085	8.457	16.542	8.687	8.519	17.206	922
038	SAN GIORGIO DELLA RICHINVELDA	47,92	94	2.213	2.273	4.486	2.186	2.264	4.450	30
039	SAN MARTINO AL TAGLIAMENTO	17,83	79	706	710	1.416	698	703	1.401	6
040	SAN QUIRINO	51,19	76	1.914	1.953	3.867	1.898	1.982	3.880	138
041	SAN VITO AL TAGLIAMENTO	60,71	198	5.802	6.211	12.013	6.191	6.373	12.564	749
042	SEQUALS	27,95	67	898	968	1.866	1.203	980	2.183	400
043	SESTO AL REGHENA	40,53	132	2.604	2.734	5.338	2.527	2.686	5.213	11
044	SPIILIMBERGO	72,47	152	5.368	5.665	11.033	7.379	5.903	13.282	2.432
045	TRAMONTI DI SOPRA	125,11	5	294	329	623	284	322	606	5
046	TRAMONTI DI SOTTO	85,19	8	328	351	679	298	322	620	5
047	TRAVESIO	28,82	65	863	1.000	1.863	834	982	1.816	39
052	VAJONT	1,58	877	692	694	1.386	817	819	1.636	303
048	VALVASONE	17,86	113	967	1.052	2.019	948	1.042	1.990	29
049	VITO D'ASIO	53,85	23	569	649	1.218	559	614	1.173	62
050	VIVARO	37,57	31	576	601	1.177	949	609	1.558	416
051	ZOPPOLA	45,36	163	3.671	3.712	7.383	4.287	3.671	7.958	811
	TOTALE PROVINCIA	2.273,22	121	134.050	141.838	275.888	145.177	142.799	287.976	19.230

TAV. 2 - Popolazione residente temporaneamente assente per sesso, luogo di presenza e motivo dell'assenza

Codice dei Comuni	COMUNI	IN ALTRI COMUNI				ALL'ESTERO				TOTALE	
		TOTALE		di cui per motivi di lavoro		TOTALE		di cui per motivi di lavoro		MF	M
		MF	M	MF	M	MF	M	MF	M		
001	ANDREIS	34	15	16	6	2	—	1	—	36	15
002	ARBA	29	13	5	4	8	4	2	2	37	17
003	ARZENE	22	6	4	2	10	7	5	5	32	13
004	AVIANO	285	153	74	43	120	52	76	39	405	205
005	AZZANO DECIMO	171	103	31	16	28	23	20	16	199	126
006	BARCIS	42	18	20	6	11	5	9	5	53	23
007	BRUGNERA	103	68	16	11	14	9	10	7	117	77
008	BUDOIA	117	69	55	35	12	9	8	6	129	78
009	CANEVA	130	70	53	31	41	23	31	20	171	93
010	CASARSA DELLA DELIZIA	202	109	45	30	31	19	15	12	233	128
011	CASTELNOVO DEL FRIULI	47	19	7	3	6	2	4	2	53	21
012	CAVASSO NUOVO	24	11	2	1	14	12	14	12	38	23
013	CHIONS	78	41	12	7	22	15	11	8	100	56
014	CIMOLAIS	47	22	26	13	20	7	13	4	67	29
015	CLAUT	90	49	35	19	50	22	42	20	140	71
016	CLAUZETTO	30	11	15	5	7	5	5	4	37	16
017	CORDENONS	244	137	46	27	38	29	30	25	282	166
018	CORDOVADO	54	31	8	4	2	2	2	2	56	33
019	ERTO E CASSO	72	42	35	18	10	6	9	5	82	48
020	FANNA	38	22	4	3	12	7	10	5	50	29
021	FIUME VENETO	117	80	10	5	27	21	20	18	144	101
022	FONTANAFREDDA	110	67	23	16	14	10	11	9	124	77
024	FRISANCO	53	20	16	9	29	16	26	15	82	36
025	MANIAGO	239	113	51	25	71	44	50	34	310	157
026	MEDUNO	34	16	4	2	8	5	7	4	42	21
027	MONTEREALE VALCELLINA	161	83	79	47	36	23	22	15	197	106
028	MORSANO AL TAGLIAMENTO	77	39	21	9	17	15	16	14	94	54
029	PASIANO DI PORDENONE	108	64	27	15	20	13	10	9	128	77
030	PINZANO AL TAGLIAMENTO	58	25	10	5	10	6	7	5	68	31
031	POLCENIGO	153	88	80	54	27	14	14	8	180	102
032	PORCIA	209	111	32	23	29	18	18	13	238	129
033	PORDENONE	1.022	562	263	162	199	121	114	90	1.221	683
034	PRATA DI PORDENONE	113	68	12	8	19	11	11	8	132	79
035	PRAVISDOMINI	42	23	7	4	1	—	—	—	43	23
036	ROVEREDO IN PIANO	79	49	29	20	12	9	8	7	91	58
037	SACILE	206	107	59	38	52	34	37	27	258	141
038	SAN GIORGIO DELLA RICHINVELDA	43	22	1	1	23	18	16	13	66	40
039	SAN MARTINO AL TAGLIAMENTO	18	11	2	2	3	1	2	1	21	12
040	SAN QUIRINO	107	62	22	13	18	13	14	11	125	75
041	SAN VITO AL TAGLIAMENTO	157	116	34	25	41	22	25	17	198	138
042	SEQUALS	57	26	4	3	26	13	12	6	83	39
043	SESTO AL REGHENA	105	64	17	10	31	19	15	12	136	83
044	SPILIMBERGO	157	88	38	22	26	14	6	6	183	102
045	TRAMONTI DI SOPRA	19	10	8	4	3	1	2	1	22	11
046	TRAMONTI DI SOTTO	51	23	26	11	13	9	11	8	64	32
047	TRAVESIO	60	30	5	3	26	20	19	16	86	50
052	VAJONT	44	27	11	7	9	5	6	4	53	32
048	VALVASONE	44	23	7	3	14	7	4	3	58	30
049	VITO D'ASIO	85	36	30	16	22	17	19	15	107	53
050	VIVARO	29	12	10	3	6	5	4	4	35	17
051	ZOPPOLA	202	128	61	36	34	21	24	15	236	149
	TOTALE PROVINCIA	5.818	3.202	1.508	885	1.324	803	867	607	7.142	4.005

TAV. 3 - Popolazione residente per sesso e stato civile

Codice dei Comuni	COMUNI	MASCHI					FEMMINE				
		CELIBI	CONIUGATI	SEPARATI LEGALMENTE	VEDOVI	DIVORZIATI	NUBILI	CONIUGATE	SEPARATE LEGALMENTE	VEDOVE	DIVORZIATE
001	ANDREIS	102	106	1	14	2	86	105	2	84	1
002	ARBA	261	308	2	27	2	232	309	2	133	—
003	ARZENE	367	394	1	21	—	288	402	2	128	—
004	AVIANO	1.894	2.030	27	175	7	1.508	2.044	26	723	11
005	AZZANO DECIMO	2.640	2.846	35	152	19	2.209	2.863	28	715	9
006	BARCIS	105	98	—	15	—	72	102	—	70	—
007	BRUGNERA	1.780	1.890	10	91	6	1.519	1.896	9	376	2
008	BUDOIA	391	531	10	51	1	341	543	8	227	2
009	CANEVA	1.447	1.583	14	98	5	1.222	1.583	7	480	4
010	CASARSA DELLA DELIZIA	1.763	1.866	13	77	4	1.436	1.872	14	468	6
011	CASTELNOVO DEL FRIULI	224	225	1	34	1	162	222	3	143	1
012	CAVASSO NUOVO	286	330	4	24	1	255	341	5	157	3
013	CHIONS	908	941	5	59	1	703	937	3	252	2
014	CIMOLAIS	127	119	3	14	1	114	130	—	59	—
015	CLAUT	403	358	3	32	—	292	351	3	135	—
016	CLAUZETTO	140	140	2	20	—	102	138	—	94	—
017	CORDENONS	3.217	3.641	48	164	24	2.928	3.635	43	900	13
018	CORDOVADO	569	561	2	33	1	475	562	3	186	2
019	ERTO E CASSO	157	106	1	18	1	135	95	—	43	—
020	FANNA	311	345	—	24	3	301	339	3	146	7
021	FIUME VENETO	2.050	2.188	18	105	12	1.688	2.200	22	583	3
022	FONTANAFREDDA	2.046	2.205	25	104	15	1.709	2.212	22	555	13
024	FRISANCO	158	153	2	14	—	136	158	1	83	5
025	MANIAGO	2.306	2.563	28	126	11	2.019	2.577	27	742	10
026	MEDUNO	430	446	3	32	7	353	453	—	181	4
027	MONTEREALE VALCELLINA	990	1.167	12	76	6	799	1.192	12	385	5
028	MORSANO AL TAGLIAMENTO	696	701	9	66	—	568	706	5	290	4
029	PASIANO DI PORDENONE	1.594	1.540	8	75	7	1.328	1.543	7	434	5
030	PINZANO AL TAGLIAMENTO	351	426	6	33	1	272	430	2	206	1
031	POLCENIGO	650	858	8	63	3	563	863	7	392	1
032	PORCIA	2.968	3.369	33	121	7	2.593	3.369	33	643	7
033	PORDENONE	11.080	12.867	287	474	77	10.652	12.917	377	3.235	128
034	PRATA DI PORDENONE	1.489	1.573	5	67	1	1.267	1.572	5	411	—
035	PRAVISDOMINI	487	528	2	34	1	413	526	3	140	1
036	ROVEREDO IN PIANO	791	883	7	38	4	698	886	8	221	6
037	SACILE	3.637	4.182	52	200	14	3.176	4.188	55	1.019	19
038	SAN GIORGIO DELLA RICHINVELDA	1.094	1.057	8	51	3	871	1.059	5	337	1
039	SAN MARTINO AL TAGLIAMENTO	324	350	1	30	1	249	353	—	108	—
040	SAN QUIRINO	924	927	6	50	7	748	930	10	261	4
041	SAN VITO AL TAGLIAMENTO	2.653	2.957	30	155	7	2.324	2.958	24	891	14
042	SEQUALS	423	426	8	40	1	334	431	6	196	1
043	SESTO AL REGHENA	1.212	1.308	3	78	3	1.045	1.304	3	378	4
044	SPILIMBERGO	2.477	2.723	39	119	10	2.030	2.729	37	862	7
045	TRAMONTI DI SOPRA	128	136	4	24	2	104	143	—	82	—
046	TRAMONTI DI SOTTO	163	150	—	14	1	111	141	3	95	1
047	TRAVESIO	390	445	5	16	7	359	455	5	180	1
052	VAJONT	343	332	2	12	3	280	332	5	75	2
048	VALVASONE	458	474	5	30	—	395	475	3	179	—
049	VITO D'ASIO	248	280	4	35	2	194	270	1	181	3
050	VIVARO	275	276	3	20	2	218	279	1	102	1
051	ZOPPOLA	1.739	1.834	7	84	7	1.377	1.841	11	479	4
	TOTALE PROVINCIA	61.666	67.742	812	3.529	301	53.253	67.961	861	19.445	318

TAV. 4 - Popolazione residente

A —

Codice dei Comuni	COMUNI	CLASSI QUINQUENNALI DI ETÀ (anni)										
		Meno di 5	5 - 9	10 - 14	15 - 19	20 - 24	25 - 29	30 - 34	35 - 39	40 - 44	45 - 49	50 - 54
001	ANDREIS	12	12	15	11	23	31	39	21	27	28	22
002	ARBA	56	62	77	81	62	64	97	78	74	59	46
003	ARZENE	63	100	119	129	113	111	87	104	118	91	111
004	AVIANO	386	546	604	571	604	549	549	556	532	460	454
005	AZZANO DECIMO	674	943	972	877	829	813	887	848	786	639	617
006	BARCIS	12	16	20	20	21	26	25	24	26	28	32
007	BRUGNERA	522	653	689	594	555	567	607	531	525	416	382
008	BUDOIA	79	103	94	95	127	137	126	115	94	98	139
009	CANEVA	326	409	462	558	491	398	403	399	439	444	393
010	CASARSA DELLA DELIZIA	471	562	583	561	611	554	630	528	508	396	425
011	CASTELNOVO DEL FRIULI	33	37	36	47	70	68	59	46	45	51	50
012	CAVASSO NUOVO	59	88	71	96	93	76	105	93	73	74	80
013	CHIONS	244	314	298	301	287	287	283	276	232	225	195
014	CIMOLAIS	33	27	31	28	43	55	39	28	25	32	44
015	CLAUT	79	90	116	110	102	118	122	89	75	88	115
016	CLAUZETTO	15	22	17	31	34	36	35	39	27	32	41
017	CORDENONS	792	1.101	1.226	1.247	1.021	1.007	1.088	1.037	1.125	896	776
018	CORDOVADO	123	164	185	202	163	151	172	179	175	147	135
019	ERTO E CASSO	29	37	43	45	40	35	42	24	24	31	33
020	FANNA	65	99	84	104	98	84	100	92	81	75	62
021	FIUME VENETO	463	660	782	744	591	595	617	629	625	541	537
022	FONTANAFREDDA	484	666	739	787	613	560	657	661	642	555	517
024	FRISANCO	23	33	45	28	43	36	43	35	45	31	38
025	MANIAGO	627	751	720	764	784	759	847	781	704	578	586
026	MEDUNO	86	102	123	121	106	119	125	118	117	102	104
027	MONTEREALE VALCELLINA	204	252	319	340	357	295	294	261	306	257	330
028	MORSANO AL TAGLIAMENTO	127	206	246	238	196	181	190	178	196	178	186
029	PASIANO DI PORDENONE	402	538	579	575	457	403	439	443	467	361	360
030	PINZANO AL TAGLIAMENTO	78	96	92	96	108	116	127	98	83	90	120
031	POLCENIGO	130	203	211	234	177	212	177	182	232	158	236
032	PORCIA	746	1.116	1.145	1.144	926	845	1.096	1.031	1.122	773	718
033	PORDENONE	2.431	3.687	3.991	4.329	3.625	3.787	4.177	3.838	4.017	3.239	3.177
034	PRATA DI PORDENONE	413	548	545	542	474	461	490	439	472	344	290
035	PRAVISDOMINI	126	135	148	166	156	152	143	152	118	98	130
036	ROVEREDO IN PIANO	169	292	335	330	220	225	236	286	329	233	175
037	SACILE	854	1.058	1.280	1.354	1.206	1.122	1.233	1.079	1.150	1.059	1.047
038	SAN GIORGIO DELLA RICHINVELDA	242	340	352	357	323	287	308	304	295	239	245
039	SAN MARTINO AL TAGLIAMENTO	67	102	91	112	83	76	107	76	115	65	84
040	SAN QUIRINO	208	280	306	351	270	238	299	279	276	243	199
041	SAN VITO AL TAGLIAMENTO	623	812	892	881	841	874	896	802	791	652	740
042	SEQUALS	90	118	104	134	125	106	138	98	104	94	107
043	SESTO AL REGHENA	305	377	406	399	390	371	397	331	337	293	330
044	SPILIMBERGO	559	722	754	836	816	799	805	769	718	659	629
045	TRAMONTI DI SOPRA	13	26	35	43	38	36	31	41	41	40	36
046	TRAMONTI DI SOTTO	22	20	41	31	44	40	42	32	41	31	46
047	TRAVESIO	84	111	134	132	97	131	130	115	103	76	113
052	VAJONT	94	128	119	119	102	138	135	121	88	64	66
048	VALVASONE	92	118	158	157	163	127	131	133	104	127	135
049	VITO D'ASIO	53	52	53	62	78	80	60	48	62	58	81
050	VIVARO	54	76	81	61	87	80	85	89	63	54	65
051	ZOPPOLA	381	544	589	575	540	476	543	527	540	424	409
	TOTALE PROVINCIA	14.323	19.554	21.157	21.750	19.423	18.894	20.493	19.083	19.314	16.026	15.988

per sesso e classe di età

TOTALE

TOTALE						PARTICOLARI CLASSI DI ETÀ (anni)									Codice dei Comuni
55 - 59	60 - 64	65 - 69	70 - 74	75 e più	TOTALE	Meno di 3	3 - 5	6 - 10	11 - 13	14 - 17	18	19 - 20	21 - 24		
31	51	60	48	72	503	6	8	13	10	6	3	7	20	001	
90	77	122	88	143	1.276	31	35	67	45	70	10	33	47	002	
102	79	85	82	109	1.603	26	55	100	81	102	20	48	92	003	
549	422	573	481	609	8.445	211	267	567	373	463	96	247	487	004	
632	460	535	476	528	11.516	362	500	959	574	740	164	327	669	005	
39	36	49	39	49	462	6	10	13	13	20	3	10	14	006	
391	240	323	282	302	7.579	290	366	666	414	490	114	240	433	007	
170	159	195	164	210	2.105	41	57	103	60	73	21	39	104	008	
437	266	330	286	402	6.443	182	222	417	262	455	108	231	369	009	
399	260	355	342	334	7.519	245	323	585	354	447	100	239	495	010	
85	86	83	84	136	1.016	15	27	36	19	30	13	26	57	011	
89	86	115	96	112	1.406	36	39	89	43	70	20	40	70	012	
213	123	190	140	203	3.811	159	146	324	177	228	61	111	238	013	
40	28	43	29	42	567	22	14	33	15	24	6	10	38	014	
101	90	97	79	106	1.577	40	55	96	74	83	20	47	82	015	
56	56	46	59	90	636	7	11	20	12	23	5	15	26	016	
868	571	654	557	647	14.613	438	544	1.147	746	1.001	253	446	812	017	
131	82	127	127	131	2.394	69	84	176	102	153	48	77	128	018	
43	31	34	32	33	556	22	14	35	31	32	10	18	32	019	
93	103	97	109	133	1.479	42	44	95	49	82	23	42	73	020	
523	346	434	371	411	8.869	268	303	704	470	607	149	270	469	021	
494	334	408	353	436	8.906	273	310	710	468	625	158	260	485	022	
61	52	54	56	87	710	11	18	37	25	26	6	13	36	024	
626	413	512	410	547	10.409	360	384	787	433	593	146	326	617	025	
144	116	131	147	148	1.909	51	58	108	69	91	27	55	79	026	
346	251	276	253	303	4.644	108	148	264	186	272	86	131	277	027	
191	135	193	186	218	3.045	80	81	221	145	203	40	86	157	028	
364	246	304	259	344	6.541	235	253	554	354	486	112	222	335	029	
130	95	114	130	155	1.728	44	47	103	53	75	18	48	82	030	
259	161	281	234	321	3.408	71	106	200	121	196	45	72	144	031	
735	429	454	395	468	13.143	392	550	1.143	687	969	224	384	728	032	
3.158	2.124	2.290	1.859	2.365	52.094	1.373	1.690	3.787	2.462	3.481	849	1.571	2.850	033	
336	212	278	244	302	6.390	221	299	554	330	434	109	195	380	034	
150	82	134	104	141	2.135	63	93	140	79	131	38	67	120	035	
176	114	138	134	150	3.542	86	130	307	194	297	53	114	165	036	
1.078	667	786	661	908	16.542	473	564	1.112	776	1.093	262	519	953	037	
258	192	252	216	276	4.486	125	177	342	228	288	78	123	253	038	
78	73	105	87	95	1.416	36	49	108	53	91	15	37	66	039	
194	149	182	195	198	3.867	121	149	280	178	279	59	141	208	040	
823	530	604	524	728	12.013	344	447	840	526	709	181	345	657	041	
120	101	136	139	152	1.866	55	53	116	66	100	33	53	95	042	
328	214	274	262	324	5.338	169	194	397	233	355	68	161	300	043	
686	509	615	519	638	11.033	320	371	731	457	634	173	342	659	044	
49	43	39	48	64	623	6	8	33	18	26	13	20	31	045	
38	53	55	56	87	679	12	13	24	24	32	4	14	35	046	
136	109	144	124	124	1.863	48	63	120	74	111	29	34	79	047	
73	35	46	31	27	1.386	52	58	140	71	98	21	36	86	052	
137	97	108	103	129	2.019	54	59	136	89	129	23	70	128	048	
99	70	94	112	156	1.218	33	33	53	28	47	13	26	65	049	
84	61	76	79	82	1.177	34	31	83	51	46	12	28	74	050	
428	338	354	317	398	7.383	198	275	566	356	470	115	221	428	051	
16.861	11.657	13.984	12.208	15.173	275.888	7.966	9.835	20.241	12.758	17.586	4.257	8.237	15.327		

segue TAV. 4 — Popolazione residente

B —

Codice dei Comuni	COMUNI	CLASSI QUINQUENNALI DI ETÀ (anni)										
		Meno di 5	5 - 9	10 - 14	15 - 19	20 - 24	25 - 29	30 - 34	35 - 39	40 - 44	45 - 49	50 - 54
001	ANDREIS	6	5	8	5	8	16	23	11	16	17	9
002	ARBA	23	32	39	44	30	41	54	40	41	30	23
003	ARZENE	30	58	59	61	63	56	45	57	64	41	58
004	AVIANO	207	278	290	292	350	293	292	270	294	226	220
005	AZZANO DECIMO	352	473	480	444	413	424	453	453	425	342	290
006	BARCIS	3	10	8	9	13	14	17	12	18	15	14
007	BRUGNERA	247	333	334	322	284	291	292	298	278	207	189
008	BUDOIA	44	47	52	38	71	79	62	62	51	46	55
009	CANEVA	169	214	233	281	245	203	227	195	216	213	202
010	CASARSA DELLA DELIZIA	242	271	308	293	339	295	319	270	258	198	216
011	CASTELNOVO DEL FRIULI	15	22	17	21	37	42	39	27	24	23	30
012	CAVASSO NUOVO	29	45	35	47	43	42	55	54	35	37	40
013	CHIONS	116	167	157	155	156	139	141	155	122	123	103
014	CIMOLAIS	14	14	15	10	22	33	20	18	16	13	20
015	CLAUT	48	38	53	61	58	58	76	53	38	51	56
016	CLAUZETTO	9	14	9	20	18	24	20	22	14	10	23
017	CORDENONS	430	523	652	649	527	464	556	508	582	463	373
018	CORDOVADO	58	88	95	106	90	78	89	91	85	82	71
019	ERTO E CASSO	16	21	21	21	22	16	27	13	10	17	19
020	FANNA	36	47	35	55	50	40	54	58	38	41	29
021	FIUME VENETO	229	340	412	390	321	290	306	312	338	264	270
022	FONTANAFREDDA	257	340	360	395	306	291	324	354	331	271	280
024	FRISANCO	12	18	23	15	25	19	22	19	25	13	17
025	MANIAGO	289	412	360	383	401	368	449	398	365	293	277
026	MEDUNO	44	54	62	62	46	69	65	63	67	56	55
027	MONTEREALE VALCELLINA	109	116	172	182	175	178	157	128	149	114	170
028	MORSANO AL TAGLIAMENTO	72	109	133	117	86	89	105	96	103	88	93
029	PASIANO DI PORDENONE	194	264	302	303	226	204	225	233	259	191	176
030	PINZANO AL TAGLIAMENTO	41	48	47	45	57	63	77	60	42	42	53
031	POLCENIGO	59	94	111	119	87	117	87	97	114	76	109
032	PORCIA	390	557	573	599	472	377	549	517	585	396	361
033	PORDENONE	1.263	1.873	2.015	2.206	1.840	1.851	2.041	1.879	1.898	1.571	1.538
034	PRATA DI PORDENONE	216	291	274	284	212	218	249	244	240	196	138
035	PRAVISDOMINI	59	71	76	84	74	78	84	78	70	48	63
036	ROVEREDO IN PIANO	75	164	171	148	109	111	123	131	174	123	95
037	SACILE	443	547	646	687	587	562	642	540	582	523	496
038	SAN GIORGIO DELLA RICHINVELDA	116	167	197	178	160	161	157	166	154	112	138
039	SAN MARTINO AL TAGLIAMENTO	37	50	44	71	35	38	55	39	61	37	39
040	SAN QUIRINO	112	145	164	188	137	122	155	141	146	126	106
041	SAN VITO AL TAGLIAMENTO	306	436	470	464	442	438	475	401	385	304	345
042	SEQUALS	41	66	56	66	74	61	71	55	56	47	42
043	SESTO AL REGHENA	160	183	197	192	200	193	202	187	175	149	159
044	SPILIMBERGO	290	368	383	451	435	427	430	393	374	311	294
045	TRAMONTI DI SOPRA	8	12	20	17	21	26	19	20	21	21	18
046	TRAMONTI DI SOTTO	13	16	23	18	24	23	27	16	25	14	26
047	TRAVESIO	41	51	67	65	53	59	70	70	50	37	45
052	VAJONT	59	70	55	60	45	72	66	69	40	38	39
048	VALVASONE	51	62	74	83	73	72	67	67	60	70	59
049	VITO D'ASIO	27	27	32	34	42	46	39	28	26	29	39
050	VIVARO	29	32	47	34	53	49	43	50	31	29	27
051	ZOPPOLA	206	295	318	293	302	222	280	280	273	220	205
	TOTALE PROVINCIA	7.342	9.978	10.784	11.167	9.959	9.542	10.522	9.798	9.844	8.004	7.812

per sesso e classe di età

MASCHI

						PARTICOLARI CLASSI DI ETÀ (anni)									Codice dei Comuni
55 - 59	60 - 64	65 - 69	70 - 74	75 e più	TOTALE	Meno di 3	3 - 5	6 - 10	11 - 13	14 - 17	18	19 - 20	21 - 24		
12	23	24	15	27	225	3	3	6	5	4	1	2	8	001	
33	29	56	37	48	600	12	16	31	27	37	6	16	23	002	
50	38	32	33	38	783	12	29	55	44	43	13	26	49	003	
249	184	262	219	207	4.133	104	152	284	172	235	48	144	278	004	
303	208	246	211	175	5.692	194	256	463	298	373	80	166	332	005	
17	20	19	16	13	218	1	5	7	5	9	2	5	9	006	
197	117	151	127	110	3.777	133	181	336	201	259	64	138	208	007	
73	75	89	77	63	984	21	34	44	36	31	9	18	59	008	
211	124	149	134	131	3.147	96	114	216	129	237	53	105	192	009	
180	119	155	154	106	3.723	129	161	285	182	237	51	132	276	010	
41	36	37	31	43	485	7	15	18	9	13	8	13	29	011	
36	39	48	28	32	645	20	19	43	20	38	9	18	32	012	
106	57	85	58	74	1.914	77	75	170	94	111	35	60	129	013	
19	11	16	11	12	264	8	7	18	5	11	2	5	19	014	
51	40	41	35	39	796	24	29	41	39	41	12	27	45	015	
25	25	23	17	29	302	5	5	14	6	15	2	9	14	016	
402	287	303	198	177	7.094	244	272	560	391	531	132	240	411	017	
54	26	58	51	44	1.166	32	47	90	50	83	23	41	71	018	
27	12	15	11	15	283	13	7	20	15	16	4	10	16	019	
34	50	44	36	36	683	21	25	42	25	39	13	19	39	020	
253	166	199	164	119	4.373	132	153	374	236	311	76	151	259	021	
248	155	183	150	150	4.395	145	168	357	222	321	77	132	236	022	
26	22	26	20	25	327	8	8	21	11	12	4	8	21	024	
301	189	212	168	169	5.034	157	203	416	218	302	68	166	315	025	
60	55	48	63	49	918	26	29	56	36	43	15	30	33	026	
161	115	118	102	105	2.251	58	73	125	104	145	47	69	133	027	
87	62	85	81	66	1.472	46	42	124	76	86	29	47	67	028	
179	112	138	104	114	3.224	109	125	277	182	259	60	108	169	029	
56	46	51	50	39	817	18	29	54	26	36	10	21	44	030	
128	74	111	99	100	1.582	36	41	94	70	100	23	34	72	031	
378	207	211	159	167	6.498	204	284	575	344	505	116	182	381	032	
1.445	955	1.032	686	692	24.785	715	863	1.945	1.228	1.777	439	790	1.440	033	
160	92	119	104	98	3.135	125	146	298	160	239	49	89	171	034	
77	35	59	44	52	1.052	27	49	63	45	70	17	41	52	035	
89	48	57	56	49	1.723	43	57	170	103	139	24	46	85	036	
525	320	378	297	310	8.085	224	322	560	391	570	128	252	463	037	
122	86	105	101	93	2.213	62	86	162	138	142	43	59	126	038	
43	35	43	41	38	706	21	23	52	29	54	9	23	26	039	
87	63	74	76	72	1.914	65	77	147	96	147	30	72	112	040	
389	246	260	213	228	5.802	160	248	436	277	383	96	174	344	041	
59	45	48	64	47	898	23	30	61	41	50	17	25	56	042	
156	100	123	119	109	2.604	85	101	196	118	157	39	75	161	043	
304	227	281	198	202	5.368	172	192	364	239	336	89	182	353	044	
19	17	12	20	23	294	3	5	16	11	12	6	7	18	045	
14	23	25	15	26	328	5	11	18	12	17	4	9	18	046	
62	53	56	46	38	863	23	31	56	35	56	15	21	40	047	
28	14	17	9	11	692	35	29	74	35	48	11	18	39	052	
66	45	50	37	31	967	29	36	68	39	69	10	38	54	048	
50	25	36	41	48	569	20	14	29	15	29	6	14	35	049	
36	29	36	25	26	576	17	16	40	27	29	5	16	45	050	
201	156	162	133	125	3.671	100	156	308	188	261	42	129	230	051	
7.929	5.337	6.208	4.984	4.840	134.050	4.049	5.099	10.279	6.505	9.068	2.171	4.222	7.837		

segue TAV. 4 — Popolazione residente

C —

Codice dei Comuni	COMUNI	CLASSI QUINQUENNALI DI ETÀ (anni)										
		Meno di 5	5 - 9	10 - 14	15 - 19	20 - 24	25 - 29	30 - 34	35 - 39	40 - 44	45 - 49	50 - 54
001	ANDREIS	6	7	7	6	15	15	16	10	11	11	13
002	ARBA	33	30	38	37	32	23	43	38	33	29	23
003	ARZENE	33	42	60	68	50	55	42	47	54	50	53
004	AVIANO	179	268	314	279	254	256	257	286	238	234	234
005	AZZANO DECIMO	322	470	492	433	416	389	434	395	361	297	327
006	BARCIS	9	6	12	11	8	12	8	12	8	13	18
007	BRUGNERA	275	320	355	272	271	276	315	233	247	209	193
008	BUDOIA	35	56	42	57	56	58	64	53	43	52	84
009	CANEVA	157	195	229	277	246	195	176	204	223	231	191
010	CASARSA DELLA DELIZIA	229	291	275	268	272	259	311	258	250	198	209
011	CASTELNOVO DEL FRIULI	18	15	19	26	33	26	20	19	21	28	20
012	CAVASSO NUOVO	30	43	36	49	50	34	50	39	38	37	40
013	CHIONS	128	147	141	146	131	148	142	121	110	102	92
014	CIMOLAIS	19	13	16	18	21	22	19	10	9	19	24
015	CLAUT	31	52	63	49	44	60	46	36	37	37	59
016	CLAUZETTO	6	8	8	11	16	12	15	17	13	22	18
017	CORDENONS	362	578	574	598	494	543	532	529	543	433	403
018	CORDOVADO	65	76	90	96	73	73	83	88	90	65	64
019	ERTO E CASSO	13	16	22	24	18	19	15	11	14	14	14
020	FANNA	29	52	49	49	48	44	46	34	43	34	33
021	FIUME VENETO	234	320	370	354	270	305	311	317	287	277	267
022	FONTANAFREDDA	227	326	379	392	307	269	333	307	311	284	237
024	FRISANCO	11	15	22	13	18	17	21	16	20	18	21
025	MANIAGO	338	339	360	381	383	391	398	383	339	285	309
026	MEDUNO	42	48	61	59	60	50	60	55	50	46	49
027	MONTEREALE VALCELLINA	95	136	147	158	182	117	137	133	157	143	160
028	MORSANO AL TAGLIAMENTO	55	97	113	121	110	92	85	82	93	90	93
029	PASIANO DI PORDENONE	208	274	277	272	231	199	214	210	208	170	184
030	PINZANO AL TAGLIAMENTO	37	48	45	51	51	53	50	38	41	48	67
031	POLCENIGO	71	109	100	115	90	95	90	85	118	82	127
032	PORCIA	356	559	572	545	454	468	547	514	537	377	357
033	PORDENONE	1.168	1.814	1.976	2.123	1.785	1.936	2.136	1.959	2.119	1.668	1.639
034	PRATA DI PORDENONE	197	257	271	258	262	243	241	195	232	148	152
035	PRAVISDOMINI	67	64	72	82	82	74	59	74	48	50	67
036	ROVEREDO IN PIANO	94	128	164	182	111	114	113	155	155	110	80
037	SACILE	411	511	634	667	619	560	591	539	568	536	551
038	SAN GIORGIO DELLA RICHINVELDA	126	173	155	179	163	126	151	138	141	127	107
039	SAN MARTINO AL TAGLIAMENTO	30	52	47	41	48	38	52	37	54	28	45
040	SAN QUIRINO	96	135	142	163	133	116	144	138	130	117	93
041	SAN VITO AL TAGLIAMENTO	317	376	422	417	399	436	421	401	406	348	395
042	SEQUALS	49	52	48	68	51	45	67	43	48	47	65
043	SESTO AL REGHENA	145	194	209	207	190	178	195	144	162	144	171
044	SPILIMBERGO	269	354	371	385	381	372	375	376	344	348	335
045	TRAMONTI DI SOPRA	5	14	15	26	17	10	12	21	20	19	18
046	TRAMONTI DI SOTTO	9	4	18	13	20	17	15	16	16	17	20
047	TRAVESIO	43	60	67	67	44	72	60	45	53	39	68
052	VAJONT	35	58	64	59	57	66	69	52	48	26	27
048	VALVASONE	41	56	84	74	90	55	64	66	44	57	76
049	VITO D'ASIO	26	25	21	28	36	34	21	20	36	29	42
050	VIVARO	25	44	34	27	34	31	42	39	32	25	38
051	ZOPPOLA	175	249	271	282	238	254	263	247	267	204	204
	TOTALE PROVINCIA	6.981	9.576	10.373	10.583	9.464	9.352	9.971	9.285	9.470	8.022	8.176

per sesso e classe di età

FEMMINE

						PARTICOLARI CLASSI DI ETÀ (anni)									Codice dei Comuni
55 - 59	60 - 64	65 - 69	70 - 74	75 e più	TOTALE	Meno di 3	3 - 5	6 - 10	11 - 13	14 - 17	18	19 - 20	21 - 24		
19	28	36	33	45	278	3	5	7	5	2	2	5	12	001	
57	48	66	51	95	676	19	19	36	18	33	4	17	24	002	
52	41	53	49	71	820	14	26	45	37	59	7	22	43	003	
300	238	311	262	402	4.312	107	115	283	201	228	48	103	209	004	
329	252	289	265	353	5.824	168	244	496	276	367	84	161	337	005	
22	16	30	23	36	244	5	5	6	8	11	1	5	5	006	
194	123	172	155	192	3.802	157	185	330	213	231	50	102	225	007	
97	84	106	87	147	1.121	20	23	59	24	42	12	21	45	008	
226	142	181	152	271	3.296	86	108	201	133	218	55	126	177	009	
219	141	200	188	228	3.796	116	162	300	172	210	49	107	219	010	
44	50	46	53	93	531	8	12	18	10	17	5	13	28	011	
53	47	67	68	80	761	16	20	46	23	32	11	22	38	012	
107	66	105	82	129	1.897	82	71	154	83	117	26	51	109	013	
21	17	27	18	30	303	14	7	15	10	13	4	5	19	014	
50	50	56	44	67	781	16	26	55	35	42	8	20	37	015	
31	31	23	42	61	334	2	6	6	6	8	3	6	12	016	
466	284	351	359	470	7.519	194	272	587	355	470	121	206	401	017	
77	56	69	76	87	1.228	37	37	86	52	70	25	36	57	018	
16	19	19	21	18	273	9	7	15	16	16	6	8	16	019	
59	53	53	73	97	796	21	19	53	24	43	10	23	34	020	
270	180	235	207	292	4.496	136	150	330	234	296	73	119	210	021	
246	179	225	203	286	4.511	128	142	353	246	304	81	128	249	022	
35	30	28	36	62	383	3	10	16	14	14	2	5	15	024	
325	224	300	242	378	5.375	203	181	371	215	291	78	160	302	025	
84	61	83	84	99	991	25	29	52	33	48	12	25	46	026	
185	136	158	151	198	2.393	50	75	139	82	127	39	62	144	027	
104	73	108	105	152	1.573	34	39	97	69	117	11	39	90	028	
185	134	166	155	230	3.317	126	128	277	172	227	52	114	166	029	
74	49	63	80	116	911	26	18	49	27	39	8	27	38	030	
131	87	170	135	221	1.826	35	65	106	51	96	22	38	72	031	
357	222	243	236	301	6.645	188	266	568	343	464	108	202	347	032	
1.713	1.169	1.258	1.173	1.673	27.309	658	827	1.842	1.234	1.704	410	781	1.410	033	
176	120	159	140	204	3.255	96	153	256	170	195	60	106	209	034	
73	47	75	60	89	1.083	36	44	77	34	61	21	26	68	035	
87	66	81	78	101	1.819	43	73	137	91	158	29	68	80	036	
553	347	408	364	598	8.457	249	242	552	385	523	134	267	490	037	
136	106	147	115	183	2.273	63	91	180	90	146	35	64	127	038	
35	38	62	46	57	710	15	26	56	24	37	6	14	40	039	
107	86	108	119	126	1.953	56	72	133	82	132	29	69	96	040	
434	284	344	311	500	6.211	184	199	404	249	326	85	171	313	041	
61	56	88	75	105	968	32	23	55	25	50	16	28	39	042	
172	114	151	143	215	2.734	84	93	201	115	198	29	86	139	043	
382	282	334	321	436	5.665	148	179	367	218	298	84	160	306	044	
30	26	27	28	41	329	3	3	17	7	14	7	13	13	045	
24	30	30	41	61	351	7	2	6	12	15	—	5	17	046	
74	56	88	78	86	1.000	25	32	64	39	55	14	13	39	047	
45	21	29	22	16	694	17	29	66	36	50	10	18	47	052	
71	52	58	66	98	1.052	25	23	68	50	60	13	32	74	048	
49	45	58	71	108	649	13	19	24	13	18	7	12	30	049	
48	32	40	54	56	601	17	15	43	24	17	7	12	29	050	
227	182	192	184	273	3.712	98	119	258	168	209	73	92	198	051	
8.932	6.320	7.776	7.224	10.333	141.838	3.917	4.736	9.962	6.253	8.518	2.086	4.015	7.490		

TAV. 5 - Popolazione residente in età da 6 anni in poi

Codice dei Comuni	COMUNI	FORNITI DI TITOLO DI STUDIO							
		LAUREA		DIPLOMA		LICENZA MEDIA INFERIORE		LICENZA ELEMENTARE	
		MF	M	MF	M	MF	M	MF	M
001	ANDREIS	4	2	8	3	63	35	303	135
002	ARBA	12	8	96	53	230	127	546	265
003	ARZENE	18	11	82	43	377	206	701	345
004	AVIANO	102	68	659	384	2.040	1.154	3.360	1.569
005	AZZANO DECIMO	85	57	538	335	2.922	1.546	4.661	2.304
006	BARCIS	6	5	19	11	61	30	250	128
007	BRUGNERA	28	25	358	207	1.600	889	3.150	1.584
008	BUDOIA	18	14	155	98	431	232	974	426
009	CANEVA	42	30	360	197	1.424	754	2.713	1.334
010	CASARSA DELLA DELIZIA	82	40	854	484	1.947	1.154	2.874	1.285
011	CASTELNOVO DEL FRIULI	7	6	69	47	163	89	538	259
012	CAVASSO NUOVO	10	7	89	53	263	140	602	281
013	CHIONS	25	18	206	107	873	489	1.862	899
014	CIMOLAIS	4	4	35	15	114	68	245	117
015	CLAUT	10	9	68	25	295	170	632	318
016	CLAUZETTO	7	6	49	26	105	66	287	134
017	CORDENONS	191	122	1.230	676	3.527	1.913	5.963	2.793
018	CORDOVADO	28	20	264	144	460	246	974	464
019	ERTO E CASSO	3	3	23	11	101	50	258	141
020	FANNA	20	13	104	47	326	165	618	288
021	FIUME VENETO	57	45	463	259	2.201	1.201	3.790	1.827
022	FONTANAFREDDA	72	49	789	447	1.905	1.037	3.602	1.739
024	FRISANCO	7	5	51	32	106	55	437	190
025	MANIAGO	167	115	1.079	581	2.472	1.293	4.434	2.019
026	MEDUNO	35	21	129	56	361	211	919	436
027	MONTEREALE VALCELLINA	36	27	427	231	926	506	2.163	1.039
028	MORSANO AL TAGLIAMENTO	13	7	140	73	625	328	1.240	608
029	PASIANO DI PORDENONE	44	33	378	213	1.380	764	2.582	1.300
030	PINZANO AL TAGLIAMENTO	10	9	163	82	302	185	781	374
031	POLCENIGO	30	20	270	141	654	358	1.450	701
032	PORCIA	131	84	1.357	750	3.039	1.638	5.252	2.524
033	PORDENONE	2.512	1.564	8.130	4.374	14.064	7.227	17.090	7.159
034	PRATA DI PORDENONE	38	31	361	179	1.325	691	2.600	1.315
035	PRAVISDOMINI	4	4	86	45	528	285	805	412
036	ROVEREDO IN PIANO	101	70	424	242	815	394	1.389	658
037	SACILE	326	217	2.231	1.145	3.553	1.920	6.543	3.067
038	SAN GIORGIO DELLA RICHINVELDA	35	19	234	127	1.023	544	1.900	982
039	SAN MARTINO AL TAGLIAMENTO	11	7	82	46	308	179	664	321
040	SAN QUIRINO	36	20	297	177	895	469	1.498	747
041	SAN VITO AL TAGLIAMENTO	237	159	1.268	733	2.958	1.590	4.518	2.030
042	SEQUALS	18	13	130	77	426	227	749	363
043	SESTO AL REGHENA	42	29	368	196	1.258	678	2.017	997
044	SPLIMBERGO	197	130	1.358	705	2.692	1.557	4.323	1.945
045	TRAMONTI DI SOPRA	3	2	24	13	121	66	244	132
046	TRAMONTI DI SOTTO	4	2	53	29	110	70	267	139
047	TRAVESIO	10	8	103	58	390	202	1.048	466
052	VAJONT	7	3	77	47	397	205	531	256
048	VALVASONE	22	11	134	78	499	270	885	412
049	VITO D'ASIO	11	9	77	44	219	131	539	269
050	VIVARO	9	5	90	56	246	145	561	263
051	ZOPPOLA	65	43	563	308	1.663	945	3.315	1.582
	TOTALE PROVINCIA	4.992	3.229	26.602	14.510	64.783	34.894	109.647	51.341

per sesso e grado di istruzione

TOTALE		ALFABETI PRIVI DI TITOLO DI STUDIO				ANALFABETI				TOTALE		Codice dei Comuni
		TOTALE		di cui in età da 55 anni in poi		TOTALE		di cui in età da 55 anni in poi				
MF	M	MF	M	MF	M	MF	M	MF	M	MF	M	
378	175	108	44	88	36	3	—	3	—	489	219	001
884	453	320	118	230	70	6	1	4	—	1.210	572	002
1.178	605	326	128	205	63	18	9	11	4	1.522	742	003
6.161	3.175	1.754	683	1.092	375	52	19	44	16	7.967	3.877	004
8.206	4.242	2.326	952	1.145	415	122	48	93	36	10.654	5.242	005
336	174	108	38	87	28	2	—	2	—	446	212	006
5.136	2.705	1.733	742	831	329	54	16	42	13	6.923	3.463	007
1.578	770	421	154	298	99	8	5	3	2	2.007	929	008
4.539	2.315	1.434	592	813	305	66	30	42	18	6.039	2.937	009
5.757	2.963	1.144	451	488	158	50	19	34	10	6.951	3.433	010
777	401	183	60	138	38	14	2	12	2	974	463	011
964	481	349	116	238	69	18	9	13	5	1.331	606	012
2.966	1.513	490	227	146	58	50	22	34	15	3.506	1.762	013
398	204	125	45	81	24	8	—	8	—	531	249	014
1.005	522	467	219	295	130	10	2	7	2	1.482	743	015
448	232	168	60	136	40	2	—	2	—	618	292	016
10.911	5.504	2.610	1.037	1.255	409	110	37	83	30	13.631	6.578	017
1.726	874	482	200	255	89	33	13	25	9	2.241	1.087	018
385	205	123	55	66	27	12	3	11	3	520	263	019
1.068	513	314	118	189	57	11	6	6	2	1.393	637	020
6.511	3.332	1.696	723	787	274	91	33	66	19	8.298	4.088	021
6.368	3.272	1.884	775	915	325	71	35	51	23	8.323	4.082	022
601	282	78	28	38	8	2	1	1	—	681	311	024
8.152	4.008	1.470	650	591	182	43	16	25	8	9.665	4.674	025
1.444	724	336	130	219	69	20	9	14	5	1.800	863	026
3.552	1.803	809	309	493	170	27	8	24	6	4.388	2.120	027
2.018	1.016	803	340	490	186	63	28	51	19	2.884	1.384	028
4.384	2.310	1.589	647	809	288	80	33	57	18	6.053	2.990	029
1.256	650	364	114	239	55	17	6	12	5	1.637	770	030
2.404	1.220	788	272	528	164	39	13	32	10	3.231	1.505	031
9.779	4.996	2.340	991	953	332	82	23	62	17	12.201	6.010	032
41.796	20.324	6.992	2.809	2.771	754	243	74	183	43	49.031	23.207	033
4.324	2.216	1.494	625	732	257	52	23	34	12	5.870	2.864	034
1.423	746	526	219	326	129	30	11	29	10	1.979	976	035
2.729	1.364	575	251	215	60	22	8	19	7	3.326	1.623	036
12.653	6.349	2.732	1.125	1.353	489	120	65	75	34	15.505	7.539	037
3.192	1.672	954	380	537	184	38	13	29	10	4.184	2.065	038
1.065	553	247	100	120	39	19	9	12	7	1.331	662	039
2.726	1.413	839	347	473	169	32	12	23	7	3.597	1.772	040
8.981	4.512	2.158	855	1.143	370	83	27	55	15	11.222	5.394	041
1.323	680	416	155	259	76	19	10	12	7	1.758	845	042
3.685	1.900	1.226	496	717	257	64	22	48	15	4.975	2.418	043
8.570	4.337	1.716	649	813	237	56	18	37	10	10.342	5.004	044
392	213	213	73	158	49	4	—	4	—	609	286	045
434	240	211	69	172	47	9	3	6	3	654	312	046
1.551	734	190	72	71	20	11	3	7	2	1.752	809	047
1.012	511	253	115	85	27	11	2	8	1	1.276	628	052
1.540	771	344	126	160	45	22	5	15	4	1.906	902	048
846	453	288	73	214	40	18	9	10	3	1.152	535	049
906	469	199	73	111	30	7	1	3	—	1.112	543	050
5.606	2.878	1.248	512	590	179	56	25	43	17	6.910	3.415	051
206.024	103.974	49.963	20.142	25.158	8.330	2.100	786	1.526	504	258.087	124.902	

TAV. 6 - Popolazione residente che frequenta corsi regolari di studio

Codice dei Comuni	COMUNI	CORSO REGOLARE DI STUDI							
		6 - 13		14 - 18		19 e più		TOTALE	
		MF	M	MF	M	MF	M	MF	M
001	ANDREIS	23	11	3	2	2	—	28	13
002	ARBA	112	58	57	29	20	10	189	97
003	ARZENE	180	99	81	32	21	11	282	142
004	AVIANO	938	455	370	192	135	77	1.443	724
005	AZZANO DECIMO	1.532	761	464	258	121	80	2.117	1.099
006	BARCIS	26	12	14	7	2	—	42	19
007	BRUGNERA	1.078	537	293	161	50	31	1.421	729
008	BUDOIA	163	80	67	30	29	20	259	130
009	CANEVA	674	342	301	166	76	40	1.051	548
010	CASARSA DELLA DELIZIA	935	465	372	203	106	60	1.413	728
011	CASTELNOVO DEL FRIULI	55	27	25	10	6	3	86	40
012	CAVASSO NUOVO	131	62	39	22	10	6	180	90
013	CHIONS	498	262	148	78	35	20	681	360
014	CIMOLAIS	48	23	18	9	4	1	70	33
015	CLAUT	170	80	42	25	10	9	222	114
016	CLAUZETTO	32	20	13	7	7	5	52	32
017	CORDENONS	1.891	951	722	386	227	128	2.840	1.465
018	CORDOVADO	277	139	108	56	49	29	434	224
019	ERTO E CASSO	66	35	16	9	2	1	84	45
020	FANNA	143	66	51	29	18	11	212	106
021	FIUME VENETO	1.170	606	421	226	89	52	1.680	884
022	FONTANAFREDDA	1.176	577	424	235	84	50	1.684	862
024	FRISANCO	62	32	22	12	3	3	87	47
025	MANIAGO	1.217	633	385	213	127	66	1.729	912
026	MEDUNO	177	92	52	25	10	5	239	122
027	MONTEREALE VALCELLINA	450	229	192	116	41	27	683	372
028	MORSANO AL TAGLIAMENTO	363	198	107	47	25	9	495	254
029	PASIANO DI PORDENONE	908	459	261	140	52	36	1.221	635
030	PINZANO AL TAGLIAMENTO	156	80	65	33	22	9	243	122
031	POLCENIGO	321	164	143	73	45	25	509	262
032	PORCIA	1.828	919	767	402	205	109	2.800	1.430
033	PORDENONE	6.237	3.167	3.221	1.667	1.544	866	11.002	5.700
034	PRATA DI PORDENONE	882	456	252	139	60	28	1.194	623
035	PRAVISDOMINI	219	108	82	46	10	6	311	160
036	ROVEREDO IN PIANO	501	273	240	115	55	34	796	422
037	SACILE	1.882	947	849	470	282	161	3.013	1.578
038	SAN GIORGIO DELLA RICHINVELDA	569	300	193	93	49	23	811	416
039	SAN MARTINO AL TAGLIAMENTO	161	81	64	38	15	10	240	129
040	SAN QUIRINO	458	243	178	95	52	34	688	372
041	SAN VITO AL TAGLIAMENTO	1.361	711	582	316	202	128	2.145	1.155
042	SEQUALS	180	100	78	32	22	15	280	147
043	SESTO AL REGHENA	628	313	244	114	46	28	918	455
044	SPLIMBERGO	1.187	602	541	295	175	119	1.903	1.016
045	TRAMONTI DI SOPRA	51	27	23	11	10	4	84	42
046	TRAMONTI DI SOTTO	47	30	28	16	5	3	80	49
047	TRAVESIO	192	90	91	46	14	8	297	144
052	VAJONT	211	109	54	29	10	10	275	148
048	VALVASONE	225	107	88	52	24	14	337	173
049	VITO D'ASIO	81	44	41	26	12	8	134	78
050	VIVARO	132	66	32	22	11	5	175	93
051	ZOPPOLA	920	495	362	195	95	56	1.377	746
	TOTALE PROVINCIA	32.924	16.743	13.286	7.050	4.326	2.493	50.536	26.286

e/o corsi di formazione professionale, per sesso e classe di età

		CORSO DI FORMAZIONE PROFESSIONALE										Codice dei Comuni
di cui occupati		14 - 16		17 - 19		20 e più		TOTALE		di cui occupati		
MF	M	MF	M	MF	M	MF	M	MF	M	MF	M	
—	—	—	—	—	—	—	—	—	—	—	—	001
6	5	9	9	4	4	5	1	18	14	2	2	002
7	4	12	6	5	2	11	7	28	15	9	7	003
29	18	42	30	14	6	42	20	98	56	30	20	004
29	21	76	51	16	4	28	19	120	74	24	17	005
—	—	2	2	—	—	—	—	2	2	—	—	006
11	9	27	15	9	4	6	5	42	24	15	10	007
8	6	2	1	1	—	7	5	10	6	7	5	008
17	13	17	14	14	5	15	8	46	27	19	8	009
21	17	35	27	23	12	38	19	96	58	28	20	010
2	1	3	1	—	—	5	4	8	5	4	4	011
4	3	9	5	1	1	6	2	16	8	4	2	012
12	9	25	16	5	3	10	8	40	27	10	10	013
2	1	2	1	—	—	3	3	5	4	3	3	014
1	—	4	3	1	—	—	—	5	3	1	—	015
1	1	1	1	—	—	1	—	2	1	1	—	016
54	37	82	58	39	20	61	32	182	110	52	32	017
10	8	14	12	3	3	13	5	30	20	9	5	018
1	1	3	3	2	1	1	1	6	5	1	1	019
2	2	9	8	2	1	1	—	12	9	2	1	020
22	16	61	42	19	9	40	28	120	79	39	27	021
16	8	33	21	20	7	37	25	90	53	37	30	022
—	—	1	—	1	—	—	—	2	—	—	—	024
26	15	32	22	14	6	36	26	82	54	29	17	025
2	2	16	8	1	1	7	4	24	13	5	3	026
15	11	12	10	5	—	11	5	28	15	7	4	027
6	3	4	2	5	1	7	3	16	6	6	2	028
9	7	39	25	12	8	8	6	59	39	13	9	029
1	1	2	2	1	1	4	1	7	4	2	1	030
5	3	18	13	7	5	6	4	31	22	7	4	031
46	30	64	42	41	16	43	25	148	83	44	30	032
374	247	225	119	171	82	285	135	681	336	240	136	033
14	7	20	12	11	6	15	7	46	25	16	9	034
1	1	23	16	2	—	3	2	28	18	2	1	035
15	11	18	13	8	4	14	7	40	24	10	7	036
59	45	31	18	26	10	62	36	119	64	54	31	037
9	6	20	11	5	3	13	6	38	20	12	7	038
3	2	8	6	6	3	3	1	17	10	5	2	039
11	11	25	19	8	7	18	8	51	34	19	12	040
32	21	26	19	12	5	36	19	74	43	30	20	041
3	3	13	10	7	4	2	1	22	15	4	3	042
2	1	10	6	3	1	1	—	14	7	2	1	043
35	25	36	26	24	13	39	27	99	66	37	25	044
—	—	3	3	2	2	1	—	6	5	1	1	045
—	—	3	3	1	—	1	1	5	4	1	1	046
4	3	4	3	5	1	5	2	14	6	3	1	047
5	5	7	3	2	1	5	4	14	8	5	4	052
5	3	11	9	5	2	8	4	24	15	7	4	048
1	1	5	4	5	4	1	1	11	9	1	1	049
2	1	8	8	2	1	2	2	12	11	3	2	050
23	20	35	26	9	2	25	13	69	41	22	14	051
963	665	1.187	784	579	271	991	542	2.757	1.597	884	556	

TAV. 7 - Popolazione residente attiva e non attiva per sesso**A — TOTALE**

Codice dei Comuni	COMUNI	POPOLAZIONE ATTIVA				POPOLAZIONE NON ATTIVA	TOTALE	
		In condizione professionale			In cerca di prima occupazione			
		Occupati	Disoccupati	TOTALE				
001	ANDREIS	128	22	150	4	154	349	503
002	ARBA	397	18	415	12	427	849	1.276
003	ARZENE	565	23	588	30	618	985	1.603
004	AVIANO	2.946	117	3.063	160	3.223	5.222	8.445
005	AZZANO DECIMO	4.408	146	4.554	245	4.799	6.717	11.516
006	BARCIS	128	16	144	12	156	306	462
007	BRUGNERA	2.838	80	2.918	116	3.034	4.545	7.579
008	BUDOIA	645	29	674	28	702	1.403	2.105
009	CANEVA	2.384	81	2.465	119	2.584	3.859	6.443
010	CASARSA DELLA DELIZIA	2.800	78	2.878	177	3.055	4.464	7.519
011	CASTELNOVO DEL FRIULI	302	34	336	6	342	674	1.016
012	CAVASSO NUOVO	469	7	476	28	504	902	1.406
013	CHIONS	1.422	36	1.458	74	1.532	2.279	3.811
014	CIMOLAIS	228	12	240	10	250	317	567
015	CLAUT	529	33	562	23	585	992	1.577
016	CLAUZETTO	211	5	216	8	224	412	636
017	CORDENONS	5.931	187	6.118	370	6.488	8.125	14.613
018	CORDOVADO	852	53	905	54	959	1.435	2.394
019	ERTO E CASSO	195	28	223	18	241	315	556
020	FANNA	503	11	514	35	549	930	1.479
021	FIUME VENETO	3.442	92	3.534	176	3.710	5.159	8.869
022	FONTANAFREDDA	3.446	122	3.568	181	3.749	5.157	8.906
024	FRISANCO	198	7	205	12	217	493	710
025	MANIAGO	4.404	98	4.502	212	4.714	5.695	10.409
026	MEDUNO	616	37	653	54	707	1.202	1.909
027	MONTEREALE VALCELLINA	1.701	69	1.770	120	1.890	2.754	4.644
028	MORSANO AL TAGLIAMENTO	999	52	1.051	78	1.129	1.916	3.045
029	PASIANO DI PORDENONE	2.607	55	2.662	109	2.771	3.770	6.541
030	PINZANO AL TAGLIAMENTO	566	22	588	23	611	1.117	1.728
031	POLCENIGO	1.043	69	1.112	55	1.167	2.241	3.408
032	PORCIA	5.504	152	5.656	243	5.899	7.244	13.143
033	PORDENONE	21.004	672	21.676	1.097	22.773	29.321	52.094
034	PRATA DI PORDENONE	2.423	46	2.469	99	2.568	3.822	6.390
035	PRAVISDOMINI	814	34	848	26	874	1.261	2.135
036	ROVEREDO IN PIANO	1.386	17	1.403	78	1.481	2.061	3.542
037	SACILE	6.351	207	6.558	305	6.863	9.679	16.542
038	SAN GIORGIO DELLA RICHINVELDA	1.600	33	1.633	75	1.708	2.778	4.486
039	SAN MARTINO AL TAGLIAMENTO	433	24	457	47	504	912	1.416
040	SAN QUIRINO	1.511	50	1.561	70	1.631	2.236	3.867
041	SAN VITO AL TAGLIAMENTO	4.479	92	4.571	267	4.838	7.175	12.013
042	SEQUALS	637	18	655	31	686	1.180	1.866
043	SESTO AL REGHENA	1.919	33	1.952	126	2.078	3.260	5.338
044	SPLIMBERGO	4.231	119	4.350	182	4.532	6.501	11.033
045	TRAMONTI DI SOPRA	217	9	226	9	235	388	623
046	TRAMONTI DI SOTTO	196	4	200	15	215	464	679
047	TRAVESIO	608	76	684	24	708	1.155	1.863
052	VAJONT	559	52	611	35	646	740	1.386
048	VALVASONE	763	45	808	45	853	1.166	2.019
049	VITO D'ASIO	359	17	376	16	392	826	1.218
050	VIVARO	480	9	489	15	504	673	1.177
051	ZOPPOLA	2.737	121	2.858	144	3.002	4.381	7.383
	TOTALE PROVINCIA	105.114	3.469	108.583	5.498	114.081	161.807	275.888

segue TAV. 7 — Popolazione residente attiva e non attiva per sesso

B — MASCHI

Codice dei Comuni	COMUNI	POPOLAZIONE ATTIVA				POPOLAZIONE NON ATTIVA	TOTALE	
		In condizione professionale			In cerca di prima occupazione			TOTALE
		Occupati	Disoccupati	TOTALE				
001	ANDREIS	90	13	103	2	105	120	225
002	ARBA	281	11	292	6	298	302	600
003	ARZENE	423	9	432	4	436	347	783
004	AVIANO	2.049	59	2.108	61	2.169	1.964	4.133
005	AZZANO DECIMO	3.036	60	3.096	71	3.167	2.525	5.692
006	BARCIS	89	13	102	7	109	109	218
007	BRUGNERA	2.087	43	2.130	32	2.162	1.615	3.777
008	BUDOIA	454	20	474	6	480	504	984
009	CANEVA	1.663	38	1.701	33	1.734	1.413	3.147
010	CASARSA DELLA DELIZIA	2.020	36	2.056	53	2.109	1.614	3.723
011	CASTELNOVO DEL FRIULI	228	13	241	4	245	240	485
012	CAVASSO NUOVO	316	4	320	6	326	319	645
013	CHIONS	1.020	12	1.032	26	1.058	856	1.914
014	CIMOLAIS	140	9	149	4	153	111	264
015	CLAUT	353	18	371	12	383	413	796
016	CLAUZETTO	141	2	143	4	147	155	302
017	CORDENONS	3.695	84	3.779	127	3.906	3.188	7.094
018	CORDOVADO	599	22	621	25	646	520	1.166
019	ERTO E CASSO	130	12	142	8	150	133	283
020	FANNA	333	5	338	10	348	335	683
021	FIUME VENETO	2.306	42	2.348	68	2.416	1.957	4.373
022	FONTANAFREDDA	2.330	50	2.380	58	2.438	1.957	4.395
024	FRISANCO	137	5	142	5	147	180	327
025	MANIAGO	2.859	46	2.905	67	2.972	2.062	5.034
026	MEDUNO	439	21	460	14	474	444	918
027	MONTEREALE VALCELLINA	1.150	35	1.185	39	1.224	1.027	2.251
028	MORSANO AL TAGLIAMENTO	708	20	728	23	751	721	1.472
029	PASIANO DI PORDENONE	1.742	29	1.771	52	1.823	1.401	3.224
030	PINZANO AL TAGLIAMENTO	399	11	410	8	418	399	817
031	POLCENIGO	739	34	773	17	790	792	1.582
032	PORCIA	3.532	61	3.593	74	3.667	2.831	6.498
033	PORDENONE	13.048	293	13.341	406	13.747	11.038	24.785
034	PRATA DI PORDENONE	1.675	22	1.697	33	1.730	1.405	3.135
035	PRAVISDOMINI	550	18	568	9	577	475	1.052
036	ROVEREDO IN PIANO	916	14	930	27	957	766	1.723
037	SACILE	4.239	98	4.337	92	4.429	3.656	8.085
038	SAN GIORGIO DELLA RICHINVELDA	1.170	20	1.190	23	1.213	1.000	2.213
039	SAN MARTINO AL TAGLIAMENTO	330	7	337	17	354	352	706
040	SAN QUIRINO	1.028	23	1.051	25	1.076	838	1.914
041	SAN VITO AL TAGLIAMENTO	3.024	36	3.060	97	3.157	2.645	5.802
042	SEQUALS	453	11	464	6	470	428	898
043	SESTO AL REGHENA	1.360	19	1.379	39	1.418	1.186	2.604
044	SPLIMBERGO	2.832	54	2.886	75	2.961	2.407	5.368
045	TRAMONTI DI SOPRA	150	3	153	2	155	139	294
046	TRAMONTI DI SOTTO	140	3	143	8	151	177	328
047	TRAVESIO	402	31	433	13	446	417	863
052	VAJONT	375	23	398	12	410	282	692
048	VALVASONE	519	12	531	13	544	423	967
049	VITO D'ASIO	254	8	262	5	267	302	569
050	VIVARO	317	5	322	6	328	248	576
051	ZOPPOLA	1.927	37	1.964	45	2.009	1.662	3.671
	TOTALE PROVINCIA	70.197	1.574	71.771	1.879	73.650	60.400	134.050

TAV. 8 - Popolazione residente attiva in condizione professionale,

Codice dei Comuni	COMUNI	AGRICOLTURA RAMO 0	INDUSTRIE						
			RAMO 1			RAMO 2	RAMO 3	RAMO 4	RAMO 5
			1. A	1. B	TOTALE				
001	ANDREIS	9	—	—	—	2	43	12	29
002	ARBA	55	—	2	2	16	63	22	102
003	ARZENE	112	1	1	2	47	54	103	78
004	AVIANO	236	—	43	43	181	349	272	396
005	AZZANO DECIMO	473	1	9	10	186	873	1.045	523
006	BARCIS	6	1	2	3	—	22	7	30
007	BRUGNERA	210	1	5	6	42	152	1.417	364
008	BUDOIA	53	—	1	1	25	69	131	67
009	CANEVA	223	2	41	43	176	188	605	446
010	CASARSA DELLA DELIZIA	261	6	12	18	132	389	374	195
011	CASTELNOVO DEL FRIULI	17	—	4	4	27	45	51	85
012	CAVASSO NUOVO	26	1	7	8	20	122	23	116
013	CHIONS	248	7	5	12	78	287	204	252
014	CIMOLAIS	11	—	—	—	1	28	20	46
015	CLAUT	24	1	6	7	7	52	70	136
016	CLAUZETTO	28	2	1	3	3	19	23	52
017	CORDENONS	219	7	36	43	103	1.481	1.210	535
018	CORDOVADO	114	2	3	5	33	110	134	156
019	ERTO E CASSO	10	1	7	8	2	20	26	81
020	FANNA	35	—	—	—	53	121	32	91
021	FIUME VENETO	270	—	8	8	228	1.123	497	368
022	FONTANAFREDDA	338	3	47	50	46	990	643	351
024	FRISANCO	17	—	—	—	11	50	11	43
025	MANIAGO	252	3	11	14	85	1.786	310	356
026	MEDUNO	92	2	22	24	35	81	52	154
027	MONTEREALE VALCELLINA	148	4	58	62	35	361	170	184
028	MORSANO AL TAGLIAMENTO	188	1	3	4	28	206	185	153
029	PASIANO DI PORDENONE	389	—	1	1	48	222	1.150	250
030	PINZANO AL TAGLIAMENTO	25	1	1	2	30	68	88	168
031	POLCENIGO	81	—	2	2	21	141	170	124
032	PORCIA	235	6	28	34	124	2.268	659	379
033	PORDENONE	286	12	148	160	395	4.743	1.781	903
034	PRATA DI PORDENONE	179	—	6	6	50	136	1.354	146
035	PRAVISDOMINI	184	—	5	5	19	53	283	103
036	ROVEREDO IN PIANO	62	11	20	31	24	306	192	130
037	SACILE	307	8	60	68	152	655	1.522	619
038	SAN GIORGIO DELLA RICHINVELDA	568	—	9	9	74	121	144	233
039	SAN MARTINO AL TAGLIAMENTO	83	—	1	1	42	59	45	86
040	SAN QUIRINO	329	3	25	28	25	301	174	123
041	SAN VITO AL TAGLIAMENTO	346	1	42	43	256	666	501	474
042	SEQUALS	69	1	4	5	73	86	41	121
043	SESTO AL REGHENA	296	2	6	8	112	331	255	380
044	SPLIMBERGO	316	3	8	11	210	264	312	691
045	TRAMONTI DI SOPRA	13	1	2	3	14	59	9	54
046	TRAMONTI DI SOTTO	9	—	4	4	7	34	7	60
047	TRAVESIO	87	—	3	3	60	45	78	173
052	VAJONT	8	—	18	18	19	155	57	122
048	VALVASONE	126	2	2	4	69	80	171	93
049	VITO D'ASIO	10	—	—	—	16	28	74	103
050	VIVARO	111	—	2	2	10	63	79	66
051	ZOPPOLA	244	—	5	5	377	568	377	259
	TOTALE PROVINCIA	8.038	97	736	833	3.829	20.536	17.172	11.249

per sesso e ramo di attività economica

TOTALE

COMMERCIO RAMO 6			TRASPORTI E COMU- NICAZIONI RAMO 7	CREDITO E ASSICURAZIONE, SERVIZI ALLE IMPRESE, NOLEGGIO RAMO 8			PUBBLICA AMMINISTRAZIONE; SERVIZI PUBBLICI E PRIVATI RAMO 9			TOTALE	Codice dei Comuni
6. A	6. B	TOTALE		8. A	8. B	TOTALE	9. A	9. B	TOTALE		
30	—	30	4	—	—	—	8	13	21	150	001
57	10	67	13	5	5	10	13	52	65	415	002
57	10	67	12	2	9	11	41	61	102	588	003
510	61	571	90	41	43	84	294	547	841	3.063	004
574	116	690	122	40	78	118	104	410	514	4.554	005
39	5	44	8	—	1	1	11	12	23	144	006
330	49	379	80	8	34	42	38	188	226	2.918	007
174	6	180	35	13	6	19	26	68	94	674	008
322	44	366	99	8	28	36	55	228	283	2.465	009
413	39	452	171	28	49	77	451	358	809	2.878	010
45	6	51	15	3	1	4	15	22	37	336	011
65	13	78	14	2	7	9	12	48	60	476	012
174	16	190	23	11	16	27	21	116	137	1.458	013
91	2	93	11	—	5	5	10	15	25	240	014
173	4	177	10	2	3	5	26	48	74	562	015
38	1	39	9	2	3	5	10	25	35	216	016
892	126	1.018	169	67	107	174	360	806	1.166	6.118	017
115	21	136	30	2	11	13	61	113	174	905	018
45	1	46	3	—	2	2	10	15	25	223	019
83	3	86	15	3	8	11	9	61	70	514	020
400	55	455	105	23	62	85	81	314	395	3.534	021
490	52	542	115	25	37	62	117	314	431	3.568	022
24	2	26	9	3	5	8	11	19	30	205	024
610	53	663	118	38	71	109	270	539	809	4.502	025
85	9	94	17	12	12	24	24	56	80	653	026
419	44	463	68	7	31	38	46	195	241	1.770	027
124	23	147	33	4	8	12	15	80	95	1.051	028
254	45	299	49	12	34	46	33	175	208	2.662	029
69	10	79	39	6	12	18	13	58	71	588	030
365	23	388	25	13	19	32	24	104	128	1.112	031
768	93	861	179	66	110	176	169	572	741	5.656	032
3.897	327	4.224	792	621	838	1.459	2.136	4.797	6.933	21.676	033
295	27	322	64	11	26	37	45	130	175	2.469	034
102	15	117	31	3	10	13	12	28	40	848	035
252	30	282	48	28	36	64	73	191	264	1.403	036
1.138	129	1.267	271	66	158	224	278	1.195	1.473	6.558	037
170	28	198	54	17	30	47	34	151	185	1.633	038
52	11	63	11	2	5	7	14	46	60	457	039
237	29	266	34	15	31	46	53	182	235	1.561	040
633	72	705	123	71	102	173	264	1.020	1.284	4.571	041
91	8	99	26	9	10	19	54	62	116	655	042
214	36	250	65	17	19	36	44	175	219	1.952	043
802	73	875	198	73	132	205	515	753	1.268	4.350	044
36	3	39	8	—	—	—	9	18	27	226	045
30	—	30	14	1	2	3	14	18	32	200	046
101	10	111	35	4	8	12	27	53	80	684	047
89	8	97	19	1	14	15	39	62	101	611	052
115	19	134	20	4	14	18	25	68	93	808	048
58	4	62	21	—	9	9	16	37	53	376	049
43	5	48	20	2	3	5	42	43	85	489	050
373	54	427	99	30	35	65	120	317	437	2.858	051
16.563	1.830	18.393	3.643	1.421	2.299	3.720	6.192	14.978	21.170	108.583	

segue TAV. 8 — Popolazione residente attiva in condizione professionale,

B —

Codice dei Comuni	COMUNI	AGRICOLTURA RAMO 0	INDUSTRIE						
			RAMO 1			RAMO 2	RAMO 3	RAMO 4	RAMO 5
			1. A	1. B	TOTALE				
001	ANDREIS	4	—	—	—	2	34	7	29
002	ARBA	29	—	1	1	14	48	11	101
003	ARZENE	91	1	1	2	44	50	64	76
004	AVIANO	174	—	43	43	125	272	162	382
005	AZZANO DECIMO	332	1	9	10	155	694	572	510
006	BARCIS	6	1	2	3	—	21	2	30
007	BRUGNERA	146	1	4	5	29	129	1.021	349
008	BUDOIA	38	—	1	1	19	59	80	67
009	CANEVA	153	1	40	41	160	160	353	418
010	CASARSA DELLA DELIZIA	201	6	12	18	118	314	230	187
011	CASTELNOVO DEL FRIULI	11	—	3	3	26	38	22	84
012	CAVASSO NUOVO	14	1	7	8	17	79	10	113
013	CHIONS	189	4	5	9	71	220	91	243
014	CIMOLAIS	7	—	—	—	1	13	11	45
015	CLAUT	21	1	6	7	7	38	38	135
016	CLAUZETTO	13	2	1	3	3	19	14	52
017	CORDENONS	168	5	34	39	72	1.072	589	511
018	CORDOVADO	83	2	2	4	30	94	67	152
019	ERTO E CASSO	6	—	7	7	2	5	13	79
020	FANNA	20	—	—	—	50	93	19	89
021	FIUME VENETO	182	—	8	8	202	859	209	358
022	FONTANAFREDDA	241	2	45	47	33	740	360	333
024	FRISANCO	8	—	—	—	10	38	8	43
025	MANIAGO	181	3	10	13	72	1.232	182	336
026	MEDUNO	53	2	21	23	30	69	26	153
027	MONTEREALE VALCELLINA	105	4	56	60	26	274	95	172
028	MORSANO AL TAGLIAMENTO	139	1	3	4	25	179	86	151
029	PASIANO DI PORDENONE	252	—	1	1	38	179	716	244
030	PINZANO AL TAGLIAMENTO	20	1	1	2	29	60	33	164
031	POLCENIGO	46	—	2	2	20	126	111	121
032	PORCIA	195	5	25	30	79	1.565	367	348
033	PORDENONE	230	11	133	144	286	3.419	1.022	846
034	PRATA DI PORDENONE	141	—	5	5	37	107	915	144
035	PRAVISDOMINI	103	—	4	4	16	47	172	101
036	ROVEREDO IN PIANO	54	6	18	24	15	219	113	119
037	SACILE	236	6	60	66	117	522	991	583
038	SAN GIORGIO DELLA RICHINVELDA	448	—	9	9	71	108	74	228
039	SAN MARTINO AL TAGLIAMENTO	63	—	—	—	37	50	24	85
040	SAN QUIRINO	235	3	24	27	17	233	105	118
041	SAN VITO AL TAGLIAMENTO	274	1	41	42	230	535	322	460
042	SEQUALS	42	1	4	5	65	76	20	115
043	SESTO AL REGHENA	225	2	6	8	103	222	138	370
044	SPLIMBERGO	222	2	8	10	159	222	133	647
045	TRAMONTI DI SOPRA	4	—	2	2	14	40	4	52
046	TRAMONTI DI SOTTO	7	—	3	3	5	29	4	59
047	TRAVESIO	40	—	3	3	59	32	33	159
052	VAJONT	6	—	16	16	15	108	22	119
048	VALVASONE	77	2	2	4	60	70	94	90
049	VITO D'ASIO	4	—	—	—	12	22	47	103
050	VIVARO	78	—	2	2	10	54	30	63
051	ZOPPOLA	171	—	4	4	328	466	206	249
	TOTALE PROVINCIA	5.788	78	694	772	3.165	15.354	10.038	10.785

per sesso e ramo di attività economica

MASCHI

COMMERCIO RAMO 6			TRASPORTI E COMU- NICAZIONI RAMO 7	CREDITO E ASSICURAZIONE, SERVIZI ALLE IMPRESE, NOLEGGIO RAMO 8			PUBBLICA AMMINISTRAZIONE; SERVIZI PUBBLICI E PRIVATI RAMO 9			TOTALE	Codice dei Comuni
6. A	6. B	TOTALE		8. A	8. B	TOTALE	9. A	9. B	TOTALE		
13	—	13	4	—	—	—	5	5	10	103	001
29	10	39	10	4	5	9	9	21	30	292	002
30	9	39	8	2	6	8	32	18	50	432	003
282	55	337	66	29	28	57	261	229	490	2.108	004
311	108	419	104	30	47	77	74	149	223	3.096	005
21	5	26	5	—	1	1	7	1	8	102	006
223	47	270	65	7	18	25	30	61	91	2.130	007
119	6	125	21	11	5	16	23	25	48	474	008
162	44	206	87	6	15	21	36	66	102	1.701	009
218	32	250	144	23	31	54	422	118	540	2.056	010
18	6	24	12	3	1	4	9	8	17	241	011
24	11	35	12	2	7	9	7	16	23	320	012
99	13	112	19	10	12	22	16	40	56	1.032	013
47	2	49	6	—	5	5	8	4	12	149	014
79	4	83	10	2	1	3	19	10	29	371	015
20	1	21	5	2	1	3	2	8	10	143	016
470	114	584	125	46	64	110	246	263	509	3.779	017
55	17	72	20	2	6	8	53	38	91	621	018
14	1	15	3	—	1	1	6	5	11	142	019
24	3	27	8	2	8	10	5	17	22	338	020
177	52	229	87	17	33	50	58	106	164	2.348	021
255	47	302	93	18	20	38	92	101	193	2.380	022
10	2	12	8	3	1	4	6	5	11	142	024
282	51	333	98	29	42	71	231	156	387	2.905	025
35	9	44	16	8	10	18	18	10	28	460	026
252	39	291	55	2	20	22	29	56	85	1.185	027
52	19	71	33	3	6	9	11	20	31	728	028
126	42	168	46	10	26	36	25	66	91	1.771	029
30	10	40	28	5	9	14	11	9	20	410	030
226	21	247	18	12	14	26	18	38	56	773	031
407	89	496	141	45	56	101	104	167	271	3.593	032
2.188	300	2.488	604	487	537	1.024	1.629	1.649	3.278	13.341	033
169	25	194	57	8	21	29	29	39	68	1.697	034
59	14	73	30	2	6	8	6	8	14	568	035
149	28	177	39	20	27	47	61	62	123	930	036
628	124	752	227	57	92	149	239	455	694	4.337	037
85	25	110	42	14	18	32	24	44	68	1.190	038
31	11	42	8	2	3	5	10	13	23	337	039
127	27	154	30	11	22	33	39	60	99	1.051	040
343	67	410	105	57	66	123	217	342	559	3.060	041
43	8	51	14	7	8	15	46	15	61	464	042
112	32	144	52	14	12	26	35	56	91	1.379	043
431	66	497	154	60	84	144	464	234	698	2.886	044
20	3	23	3	—	—	—	6	5	11	153	045
14	—	14	8	—	2	2	7	5	12	143	046
44	9	53	18	4	4	8	15	13	28	433	047
36	6	42	16	1	10	11	31	12	43	398	052
55	16	71	13	3	11	14	16	22	38	531	048
27	2	29	16	—	7	7	10	12	22	262	049
20	5	25	15	2	2	4	36	5	41	322	050
173	52	225	81	19	22	41	97	96	193	1.964	051
8.864	1.689	10.553	2.889	1.101	1.453	2.554	4.890	4.983	9.873	71.771	

segue TAV. 8 — Popolazione residente attiva in condizione professionale,

C —

Codice dei Comuni	COMUNI	AGRICOL- TURA RAMO 0	INDUSTRIE						
			RAMO 1			RAMO 2	RAMO 3	RAMO 4	RAMO 5
			1. A	1. B	TOTALE				
001	ANDREIS	5	—	—	—	—	9	5	—
002	ARBA	26	—	1	1	2	15	11	1
003	ARZENE	21	—	—	—	3	4	39	2
004	AVIANO	62	—	—	—	56	77	110	14
005	AZZANO DECIMO	141	—	—	—	31	179	473	13
006	BARCIS	—	—	—	—	—	1	5	—
007	BRUGNERA	64	—	1	1	13	23	396	15
008	BUDOIA	15	—	—	—	6	10	51	—
009	CANEVA	70	1	1	2	16	28	252	28
010	CASARSA DELLA DELIZIA	60	—	—	—	14	75	144	8
011	CASTELNOVO DEL FRIULI	6	—	1	1	1	7	29	1
012	CAVASSO NUOVO	12	—	—	—	3	43	13	3
013	CHIONS	59	3	—	3	7	67	113	9
014	CIMOLAIS	4	—	—	—	—	15	9	1
015	CLAUT	3	—	—	—	—	14	32	1
016	CLAUZETTO	15	—	—	—	—	—	9	—
017	CORDENONS	51	2	2	4	31	409	621	24
018	CORDOVADO	31	—	1	1	3	16	67	4
019	ERTO E CASSO	4	1	—	1	—	15	13	2
020	FANNA	15	—	—	—	3	28	13	2
021	FIUME VENETO	88	—	—	—	26	264	288	10
022	FONTANAFREDDA	97	1	2	3	13	250	283	18
024	FRISANCO	9	—	—	—	1	12	3	—
025	MANIAGO	71	—	1	1	13	554	128	20
026	MEDUNO	39	—	1	1	5	12	26	1
027	MONTEREALE VALCELLINA	43	—	2	2	9	87	75	12
028	MORSANO AL TAGLIAMENTO	49	—	—	—	3	27	99	2
029	PASIANO DI PORDENONE	137	—	—	—	10	43	434	6
030	PINZANO AL TAGLIAMENTO	5	—	—	—	1	8	55	4
031	POLCENIGO	35	—	—	—	1	15	59	3
032	PORCIA	40	1	3	4	45	703	292	31
033	PORDENONE	56	1	15	16	109	1.324	759	57
034	PRATA DI PORDENONE	38	—	1	1	13	29	439	2
035	PRAVISDOMINI	81	—	1	1	3	6	111	2
036	ROVEREDO IN PIANO	8	5	2	7	9	87	79	11
037	SACILE	71	2	—	2	35	133	531	36
038	SAN GIORGIO DELLA RICHINVELDA	120	—	—	—	3	13	70	5
039	SAN MARTINO AL TAGLIAMENTO	20	—	1	1	5	9	21	1
040	SAN QUIRINO	94	—	1	1	8	68	69	5
041	SAN VITO AL TAGLIAMENTO	72	—	1	1	26	131	179	14
042	SEQUALS	27	—	—	—	8	10	21	6
043	SESTO AL REGHENA	71	—	—	—	9	109	117	10
044	SPIILIMBERGO	94	1	—	1	51	42	179	44
045	TRAMONTI DI SOPRA	9	1	—	1	—	19	5	2
046	TRAMONTI DI SOTTO	2	—	1	1	2	5	3	1
047	TRAVESIO	47	—	—	—	1	13	45	14
052	VAJONT	2	—	2	2	4	47	35	3
048	VALVASONE	49	—	—	—	9	10	77	3
049	VITO D'ASIO	6	—	—	—	4	6	27	—
050	VIVARO	33	—	—	—	—	9	49	3
051	ZOPPOLA	73	—	1	1	49	102	171	10
	TOTALE PROVINCIA	2.250	19	42	61	664	5.182	7.134	464

per sesso e ramo di attività economica

FEMMINE

COMMERCIO RAMO 6			TRASPORTI E COMU- NICAZIONI RAMO 7	CREDITO E ASSICURAZIONE, SERVIZI ALLE IMPRESE, NOLEGGIO RAMO 8			PUBBLICA AMMINISTRAZIONE; SERVIZI PUBBLICI E PRIVATI RAMO 9			TOTALE	Codice dei Comuni
6. A	6. B	TOTALE		8. A	8. B	TOTALE	9. A	9. B	TOTALE		
17	—	17	—	—	—	—	3	8	11	47	001
28	—	28	3	1	—	1	4	31	35	123	002
27	1	28	4	—	3	3	9	43	52	156	003
228	6	234	24	12	15	27	33	318	351	955	004
263	8	271	18	10	31	41	30	261	291	1.458	005
18	—	18	3	—	—	—	4	11	15	42	006
107	2	109	15	1	16	17	8	127	135	788	007
55	—	55	14	2	1	3	3	43	46	200	008
160	—	160	12	2	13	15	19	162	181	764	009
195	7	202	27	5	18	23	29	240	269	822	010
27	—	27	3	—	—	—	6	14	20	95	011
41	2	43	2	—	—	—	5	32	37	156	012
75	3	78	4	1	4	5	5	76	81	426	013
44	—	44	5	—	—	—	2	11	13	91	014
94	—	94	—	—	2	2	7	38	45	191	015
18	—	18	4	—	2	2	8	17	25	73	016
422	12	434	44	21	43	64	114	543	657	2.339	017
60	4	64	10	—	5	5	8	75	83	284	018
31	—	31	—	—	1	1	4	10	14	81	019
59	—	59	7	1	—	1	4	44	48	176	020
223	3	226	18	6	29	35	23	208	231	1.186	021
235	5	240	22	7	17	24	25	213	238	1.188	022
14	—	14	1	—	4	4	5	14	19	63	024
328	2	330	20	9	29	38	39	383	422	1.597	025
50	—	50	1	4	2	6	6	46	52	193	026
167	5	172	13	5	11	16	17	139	156	585	027
72	4	76	—	1	2	3	4	60	64	323	028
128	3	131	3	2	8	10	8	109	117	891	029
39	—	39	11	1	3	4	2	49	51	178	030
139	2	141	7	1	5	6	6	66	72	339	031
361	4	365	38	21	54	75	65	405	470	2.063	032
1.709	27	1.736	188	134	301	435	507	3.148	3.655	8.335	033
126	2	128	7	3	5	8	16	91	107	772	034
43	1	44	1	1	4	5	6	20	26	280	035
103	2	105	9	8	9	17	12	129	141	473	036
510	5	515	44	9	66	75	39	740	779	2.221	037
85	3	88	12	3	12	15	10	107	117	443	038
21	—	21	3	—	2	2	4	33	37	120	039
110	2	112	4	4	9	13	14	122	136	510	040
290	5	295	18	14	36	50	47	678	725	1.511	041
48	—	48	12	2	2	4	8	47	55	191	042
102	4	106	13	3	7	10	9	119	128	573	043
371	7	378	44	13	48	61	51	519	570	1.464	044
16	—	16	5	—	—	—	3	13	16	73	045
16	—	16	6	1	—	1	7	13	20	57	046
57	1	58	17	—	4	4	12	40	52	251	047
53	2	55	3	—	4	4	8	50	58	213	052
60	3	63	7	1	3	4	9	46	55	277	048
31	2	33	5	—	2	2	6	25	31	114	049
23	—	23	5	—	1	1	6	38	44	167	050
200	2	202	18	11	13	24	23	221	244	894	051
7.699	141	7.840	754	320	846	1.166	1.302	9.995	11.297	36.812	

**TAV. 9 - Popolazione residente attiva in condizione professionale, per sesso,
settore di attività economica e posizione nella professione**

A — TOTALE

Codice dei Comuni	COMUNI	POSIZIONE NELLA PROFESSIONE									
		IMPRENDITORI E LIBERI PROFESSIONISTI		LAVORATORI IN PROPRIO		COADIUVANTI		DIRIGENTI E IMPIEGATI		LAVORATORI DIPENDENTI	
		MF	M	MF	M	MF	M	MF	M	MF	M
001	ANDREIS	1	1	26	17	5	1	14	9	104	75
002	ARBA	16	16	109	77	20	3	79	46	191	150
003	ARZENE	8	5	167	138	23	11	107	67	283	211
004	AVIANO	45	41	561	438	122	42	829	533	1.506	1.054
005	AZZANO DECIMO	94	91	975	781	209	75	786	425	2.490	1.724
006	BARCIS	3	2	34	24	15	7	18	9	74	60
007	BRUGNERA	113	111	631	504	81	32	475	301	1.618	1.182
008	BUDOIA	19	18	140	107	30	12	151	90	334	247
009	CANEVA	63	53	539	432	47	15	343	178	1.473	1.023
010	CASARSA DELLA DELIZIA	67	59	476	363	118	35	1.049	725	1.168	874
011	CASTELNOVO DEL FRIULI	4	3	67	55	7	5	47	22	211	156
012	CAVASSO NUOVO	9	9	109	82	8	2	71	38	279	189
013	CHIONS	36	30	317	235	39	14	201	110	865	643
014	CIMOLAIS	11	8	60	40	22	9	28	14	119	78
015	CLAUT	10	9	148	96	35	15	61	26	308	225
016	CLAUZETTO	5	4	61	33	5	2	45	21	100	83
017	CORDENONS	151	131	784	618	173	76	1.479	789	3.531	2.165
018	CORDOVADO	37	35	168	143	31	6	211	116	458	321
019	ERTO E CASSO	6	5	24	11	1	1	28	11	164	114
020	FANNA	10	9	131	102	24	5	83	37	266	185
021	FIUME VENETO	77	65	636	482	119	49	610	312	2.092	1.440
022	FONTANAFREDDA	86	78	697	544	117	42	712	392	1.956	1.324
024	FRISANCO	12	11	37	20	5	2	31	17	120	92
025	MANIAGO	124	107	1.036	847	236	63	979	542	2.127	1.346
026	MEDUNO	16	14	170	123	27	9	95	46	345	268
027	MONTEREALE VALCELLINA	52	44	295	205	69	22	342	176	1.012	738
028	MORSANO AL TAGLIAMENTO	45	43	252	188	40	12	109	55	605	430
029	PASIANO DI PORDENONE	52	50	703	540	138	52	348	169	1.421	960
030	PINZANO AL TAGLIAMENTO	10	8	138	110	16	7	102	56	322	229
031	POLCENIGO	44	39	222	151	50	21	199	113	597	449
032	PORCIA	178	156	694	545	104	38	1.416	750	3.264	2.104
033	PORDENONE	1.004	879	2.468	1.854	584	216	9.695	5.376	7.925	5.016
034	PRATA DI PORDENONE	96	94	534	450	85	32	384	189	1.370	932
035	PRAVISDOMINI	22	18	299	213	36	11	91	46	400	280
036	ROVEREDO IN PIANO	73	60	196	156	55	30	418	230	661	454
037	SACILE	186	169	1.211	972	292	89	1.863	982	3.006	2.125
038	SAN GIORGIO DELLA RICHINVELDA	23	23	595	492	145	77	224	111	646	487
039	SAN MARTINO AL TAGLIAMENTO	10	6	114	91	20	8	70	37	243	195
040	SAN QUIRINO	59	51	351	275	71	31	296	160	784	534
041	SAN VITO AL TAGLIAMENTO	132	119	762	613	152	57	1.268	715	2.257	1.556
042	SEQUALS	19	17	123	91	34	13	138	89	341	254
043	SESTO AL REGHENA	26	24	549	457	71	24	333	175	973	699
044	SPLIMBERGO	151	131	799	612	198	70	1.434	871	1.768	1.202
045	TRAMONTI DI SOPRA	1	1	47	32	10	1	32	15	136	104
046	TRAMONTI DI SOTTO	6	6	32	22	5	—	47	21	110	94
047	TRAVESIO	9	8	155	105	39	7	121	56	360	257
052	VAJONT	26	25	73	42	14	10	114	62	384	259
048	VALVASONE	35	29	189	136	51	15	133	68	400	283
049	VITO D'ASIO	6	6	69	49	16	9	63	29	222	169
050	VIVARO	9	7	144	100	24	11	88	57	224	147
051	ZOPPOLA	52	45	462	345	75	28	562	313	1.707	1.233
	TOTALE PROVINCIA	3.349	2.973	19.579	15.158	3.913	1.424	28.422	15.797	53.320	36.419

segue TAV. 9 — **Popolazione residente attiva in condizione professionale, per sesso, settore di attività economica e posizione nella professione**

B — AGRICOLTURA, CACCIA, FORESTE E PESCA

Codice dei Comuni	COMUNI	POSIZIONE NELLA PROFESSIONE									
		IMPRENDITORI E LIBERI PROFESSIONISTI		LAVORATORI IN PROPRIO		COADIUVANTI		DIRIGENTI E IMPIEGATI		LAVORATORI DIPENDENTI	
		MF	M	MF	M	MF	M	MF	M	MF	M
001	ANDREIS	—	—	8	3	—	—	—	—	1	1
002	ARBA	1	1	40	22	5	1	—	—	9	5
003	ARZENE	—	—	73	62	11	6	4	4	24	19
004	AVIANO	2	2	183	135	20	10	6	5	25	22
005	AZZANO DECIMO	2	1	299	214	68	30	17	13	87	74
006	BARCIS	—	—	2	2	—	—	—	—	4	4
007	BRUGNERA	2	2	163	118	18	5	3	2	24	19
008	BUDOIA	3	3	35	26	4	1	3	2	8	6
009	CANEVA	7	5	153	110	7	3	5	3	51	32
010	CASARSA DELLA DELIZIA	4	4	184	153	27	8	14	9	32	27
011	CASTELNOVO DEL FRIULI	—	—	8	5	2	1	—	—	7	5
012	CAVASSO NUOVO	—	—	22	12	—	—	—	—	4	2
013	CHIONS	9	8	133	95	7	2	1	—	98	84
014	CIMOLAIS	1	—	10	7	—	—	—	—	—	—
015	CLAUT	—	—	16	15	2	1	—	—	6	5
016	CLAUZETTO	—	—	17	3	—	—	2	1	9	9
017	CORDENONS	12	12	119	88	16	10	9	7	63	51
018	CORDOVADO	2	1	55	46	6	1	21	13	30	22
019	ERTO E CASSO	—	—	7	3	—	—	—	—	3	3
020	FANNA	—	—	27	17	4	1	—	—	4	2
021	FIUME VENETO	6	4	187	125	32	17	5	5	40	31
022	FONTANAFREDDA	3	3	239	185	27	10	13	8	56	35
024	FRISANCO	—	—	13	5	1	—	—	—	3	3
025	MANIAGO	17	16	135	110	29	14	7	4	64	37
026	MEDUNO	—	—	68	41	8	3	1	1	15	8
027	MONTEREALE VALCELLINA	2	2	98	72	10	2	3	3	35	26
028	MORSANO AL TAGLIAMENTO	2	2	131	92	5	2	2	2	48	41
029	PASIANO DI PORDENONE	2	1	275	179	58	23	10	8	44	41
030	PINZANO AL TAGLIAMENTO	1	1	9	7	2	1	1	1	12	10
031	POLCENIGO	2	2	73	40	1	—	—	—	5	4
032	PORCIA	19	19	138	111	9	4	9	7	60	54
033	PORDENONE	49	41	123	98	14	5	43	36	57	50
034	PRATA DI PORDENONE	—	—	129	102	18	13	5	4	27	22
035	PRAVISDOMINI	3	2	152	85	11	3	4	3	14	10
036	ROVEREDO IN PIANO	—	—	27	22	2	—	1	1	32	31
037	SACILE	10	8	200	166	41	11	13	13	43	38
038	SAN GIORGIO DELLA RICHINVELDA	4	4	377	323	97	54	14	7	76	60
039	SAN MARTINO AL TAGLIAMENTO	1	1	58	41	5	3	3	3	16	15
040	SAN QUIRINO	2	2	188	138	23	14	12	10	104	71
041	SAN VITO AL TAGLIAMENTO	5	4	219	174	18	10	17	15	87	71
042	SEQUALS	1	—	31	20	7	1	3	3	27	18
043	SESTO AL REGHENA	3	3	211	168	33	12	9	9	40	33
044	SPLIMBERGO	7	6	169	122	29	17	14	9	97	68
045	TRAMONTI DI SOPRA	—	—	9	2	3	1	—	—	1	1
046	TRAMONTI DI SOTTO	—	—	2	1	—	—	—	—	7	6
047	TRAVESIO	—	—	65	32	15	3	—	—	7	5
052	VAJONT	—	—	3	2	—	—	—	—	5	4
048	VALVASONE	8	3	84	57	20	5	2	2	12	10
049	VITO D'ASIO	—	—	9	3	1	1	—	—	—	—
050	VIVARO	—	—	78	53	9	5	—	—	24	20
051	ZOPPOLA	3	3	162	113	13	1	9	5	57	49
	TOTALE PROVINCIA	195	166	5.216	3.825	738	315	285	218	1.604	1.264

segue TAV. 9 — **Popolazione residente attiva in condizione professionale, per sesso, settore di attività economica e posizione nella professione**

C — INDUSTRIE

Codice dei Comuni	COMUNI	POSIZIONE NELLA PROFESSIONE									
		IMPRENDITORI E LIBERI PROFESSIONISTI		LAVORATORI IN PROPRIO		COADIUVANTI		DIRIGENTI E IMPIEGATI		LAVORATORI DIPENDENTI	
		MF	M	MF	M	MF	M	MF	M	MF	M
001	ANDREIS	1	1	8	6	—	—	1	1	76	64
002	ARBA	10	10	38	36	3	—	18	11	136	118
003	ARZENE	1	1	53	50	4	2	22	15	204	168
004	AVIANO	9	9	161	159	13	9	186	113	872	694
005	AZZANO DECIMO	24	24	338	328	30	12	359	232	1.886	1.345
006	BARCIS	—	—	9	7	—	—	2	2	51	47
007	BRUGNERA	74	73	228	204	20	12	293	207	1.366	1.037
008	BUDOIA	3	3	51	48	11	7	50	33	178	135
009	CANEVA	24	24	194	188	6	2	165	99	1.069	819
010	CASARSA DELLA DELIZIA	16	16	114	93	22	13	202	128	754	617
011	CASTELNOVO DEL FRIULI	—	—	38	37	1	1	10	6	163	129
012	CAVASSO NUOVO	2	2	58	54	2	1	22	16	205	154
013	CHIONS	2	1	110	98	12	7	80	48	629	480
014	CIMOLAIS	3	3	7	7	3	1	7	4	75	55
015	CLAUT	9	9	36	31	5	3	10	6	212	176
016	CLAUZETTO	3	3	13	13	—	—	13	12	71	63
017	CORDENONS	22	22	327	298	23	16	481	304	2.519	1.643
018	CORDOVADO	20	20	56	54	5	3	45	32	312	238
019	ERTO E CASSO	1	1	6	4	—	—	9	6	121	95
020	FANNA	1	1	64	60	4	1	27	18	201	171
021	FIUME VENETO	21	20	232	216	30	15	266	155	1.675	1.230
022	FONTANAFREDDA	31	29	214	193	19	10	290	192	1.526	1.089
024	FRISANCO	8	8	9	8	—	—	6	6	92	77
025	MANIAGO	23	21	624	537	102	23	282	174	1.520	1.080
026	MEDUNO	6	6	56	53	2	—	24	15	258	227
027	MONTEREALE VALCELLINA	9	9	66	60	7	5	115	64	615	489
028	MORSANO AL TAGLIAMENTO	30	30	54	50	9	5	40	23	443	337
029	PASIANO DI PORDENONE	24	24	249	231	22	12	160	84	1.216	827
030	PINZANO AL TAGLIAMENTO	2	1	80	77	2	1	34	25	238	184
031	POLCENIGO	15	15	53	51	8	6	64	42	318	266
032	PORCIA	34	33	237	219	21	12	641	405	2.531	1.720
033	PORDENONE	122	114	667	589	95	55	2.494	1.729	4.604	3.230
034	PRATA DI PORDENONE	66	65	198	177	13	7	225	125	1.190	834
035	PRAVISDOMINI	3	3	78	72	5	4	38	22	339	239
036	ROVEREDO IN PIANO	18	17	77	70	8	7	145	85	435	311
037	SACILE	72	68	345	307	50	20	517	332	2.032	1.552
038	SAN GIORGIO DELLA RICHINVELDA	5	5	131	113	15	8	46	28	384	336
039	SAN MARTINO AL TAGLIAMENTO	—	—	35	33	6	4	16	11	176	148
040	SAN QUIRINO	11	9	77	75	17	8	93	58	453	350
041	SAN VITO AL TAGLIAMENTO	42	40	253	234	25	16	253	178	1.367	1.121
042	SEQUALS	5	5	52	49	8	5	30	23	231	199
043	SESTO AL REGHENA	12	11	206	200	11	3	107	69	750	558
044	SPILIMBERGO	22	21	270	252	24	10	218	137	954	751
045	TRAMONTI DI SOPRA	—	—	15	14	—	—	9	4	115	94
046	TRAMONTI DI SOTTO	6	6	14	13	1	—	9	7	82	74
047	TRAVESIO	1	1	47	43	6	1	39	23	266	218
052	VAJONT	16	16	29	24	4	2	32	20	290	218
048	VALVASONE	10	10	44	41	7	4	43	27	313	236
049	VITO D'ASIO	2	2	29	27	4	3	16	10	170	142
050	VIVARO	4	4	35	32	6	3	15	12	160	108
051	ZOPPOLA	16	15	141	124	14	8	172	115	1.243	991
	TOTALE PROVINCIA	861	831	6.526	5.959	705	347	8.441	5.493	37.086	27.484

segue TAV. 9 — Popolazione residente attiva in condizione professionale, per sesso,
settore di attività economica e posizione nella professione

D — ALTRE ATTIVITÀ

Codice dei Comuni	COMUNI	POSIZIONE NELLA PROFESSIONE									
		IMPRENDITORI E LIBERI PROFESSIONISTI		LAVORATORI IN PROPRIO		COADIUVANTI		DIRIGENTI E IMPIEGATI		LAVORATORI DIPENDENTI	
		MF	M	MF	M	MF	M	MF	M	MF	M
001	ANDREIS	—	—	10	8	5	1	13	8	27	10
002	ARBA	5	5	31	19	12	2	61	35	46	27
003	ARZENE	7	4	41	26	8	3	81	48	55	24
004	AVIANO	34	30	217	144	89	23	637	415	609	338
005	AZZANO DECIMO	68	66	338	239	111	33	410	180	517	305
006	BARCIS	3	2	23	15	15	7	16	7	19	9
007	BRUGNERA	37	36	240	182	43	15	179	92	228	126
008	BUDOIA	13	12	54	33	15	4	98	55	148	106
009	CANEVA	32	24	192	134	34	10	173	76	353	172
010	CASARSA DELLA DELIZIA	47	39	178	117	69	14	833	588	382	230
011	CASTELNOVO DEL FRIULI	4	3	21	13	4	3	37	16	41	22
012	CAVASSO NUOVO	7	7	29	16	6	1	49	22	70	33
013	CHIONS	25	21	74	42	20	5	120	62	138	79
014	CIMOLAIS	7	5	43	26	19	8	21	10	44	23
015	CLAUT	1	—	96	50	28	11	51	20	90	44
016	CLAUZETTO	2	1	31	17	5	2	30	8	20	11
017	CORDENONS	117	97	338	232	134	50	989	478	949	471
018	CORDOVADO	15	14	57	43	20	2	145	71	116	61
019	ERTO E CASSO	5	4	11	4	1	1	19	5	40	16
020	FANNA	9	8	40	25	16	3	56	19	61	12
021	FIUME VENETO	50	41	217	141	57	17	339	152	377	179
022	FONTANAFREDDA	52	46	244	166	71	22	409	192	374	200
024	FRISANCO	4	3	15	7	4	2	25	11	25	12
025	MANIAGO	84	70	277	200	105	26	690	364	543	229
026	MEDUNO	10	8	46	29	17	6	70	30	72	33
027	MONTEREALE VALCELLINA	41	33	131	73	52	15	224	109	362	223
028	MORSANO AL TAGLIAMENTO	13	11	67	46	26	5	67	30	114	52
029	PASIANO DI PORDENONE	26	25	179	130	58	17	178	77	161	92
030	PINZANO AL TAGLIAMENTO	7	6	49	26	12	5	67	30	72	35
031	POLCENIGO	27	22	96	60	41	15	135	71	274	179
032	PORCIA	125	104	319	215	74	22	766	338	673	330
033	PORDENONE	833	724	1.678	1.167	475	156	7.158	3.611	3.264	1.736
034	PRATA DI PORDENONE	30	29	207	171	54	12	154	60	153	76
035	PRAVISDOMINI	16	13	69	56	20	4	49	21	47	31
036	ROVEREDO IN PIANO	55	43	92	64	45	23	272	144	194	112
037	SACILE	104	93	666	499	201	58	1.333	637	931	535
038	SAN GIORGIO DELLA RICHINVELDA	14	14	87	56	33	15	164	76	186	91
039	SAN MARTINO AL TAGLIAMENTO	9	5	21	17	9	1	51	23	51	32
040	SAN QUIRINO	46	40	86	62	31	9	191	92	227	113
041	SAN VITO AL TAGLIAMENTO	85	75	290	205	109	31	998	522	803	364
042	SEQUALS	13	12	40	22	19	7	105	63	83	37
043	SESTO AL REGHENA	11	10	132	89	27	9	217	97	183	108
044	SPILIMBERGO	122	104	360	238	145	43	1.202	725	717	383
045	TRAMONTI DI SOPRA	1	1	23	16	7	—	23	11	20	9
046	TRAMONTI DI SOTTO	—	—	16	8	4	—	38	14	21	14
047	TRAVESIO	8	7	43	30	18	3	82	33	87	34
052	VAJONT	10	9	41	16	10	8	82	42	89	37
048	VALVASONE	17	16	61	38	24	6	88	39	75	37
049	VITO D'ASIO	4	4	31	19	11	5	47	19	52	27
050	VIVARO	5	3	31	15	9	3	73	45	40	19
051	ZOPPOLA	33	27	159	108	48	19	381	193	407	193
	TOTALE PROVINCIA	2.293	1.976	7.837	5.374	2.470	762	19.696	10.086	14.630	7.671

TAV. 10 - Popolazione residente attiva in condizione professionale,

A —

Codice dei Comuni	COMUNI	CLASSI								
		14 - 19			20 - 29			30 - 54		
		Agricoltura, caccia, foreste e pesca	Industrie	Altre attività	Agricoltura, caccia, foreste e pesca	Industrie	Altre attività	Agricoltura, caccia, foreste e pesca	Industrie	Altre attività
001	ANDREIS	—	2	4	2	26	14	6	53	31
002	ARBA	1	15	11	6	41	45	31	134	80
003	ARZENE	2	19	10	17	86	65	57	163	102
004	AVIANO	4	60	84	24	355	482	132	730	888
005	AZZANO DECIMO	8	228	98	43	790	439	264	1.494	797
006	BARCIS	—	1	2	2	17	14	3	38	51
007	BRUGNERA	5	238	48	22	618	230	117	1.010	395
008	BUDOIA	—	18	6	7	107	86	25	139	183
009	CANEVA	7	155	83	21	407	253	132	780	387
010	CASARSA DELLA DELIZIA	6	67	83	27	297	532	136	683	813
011	CASTELNOVO DEL FRIULI	—	10	7	4	72	39	10	113	41
012	CAVASSO NUOVO	—	32	9	1	69	56	17	172	87
013	CHIONS	3	92	22	13	305	129	163	407	198
014	CIMOLAIS	—	4	7	1	33	44	6	45	65
015	CLAUT	1	30	22	3	73	83	14	150	129
016	CLAUZETTO	—	10	2	3	28	25	19	54	48
017	CORDENONS	15	202	166	30	744	790	114	2.216	1.411
018	CORDOVADO	1	45	31	18	98	106	64	274	180
019	ERTO E CASSO	—	10	11	1	38	21	8	68	32
020	FANNA	—	26	12	1	71	55	17	175	89
021	FIUME VENETO	10	191	87	28	553	346	151	1.344	531
022	FONTANAFREDDA	14	187	83	43	550	343	193	1.223	658
024	FRISANCO	1	4	5	2	33	20	11	68	41
025	MANIAGO	8	197	95	48	635	514	138	1.471	949
026	MEDUNO	3	31	10	11	90	54	55	203	118
027	MONTEREALE VALCELLINA	4	57	46	26	246	251	78	434	443
028	MORSANO AL TAGLIAMENTO	3	67	20	20	177	87	115	307	150
029	PASIANO DI PORDENONE	8	262	38	26	503	153	232	831	353
030	PINZANO AL TAGLIAMENTO	—	23	4	2	104	56	22	191	127
031	POLCENIGO	1	38	32	5	156	129	49	225	333
032	PORCIA	7	186	118	24	742	639	145	2.307	1.088
033	PORDENONE	7	349	493	41	1.759	3.573	162	5.283	8.179
034	PRATA DI PORDENONE	7	214	32	19	530	188	113	853	325
035	PRAVISDOMINI	3	65	13	13	160	73	122	223	90
036	ROVEREDO IN PIANO	4	51	37	8	149	162	39	442	408
037	SACILE	7	280	162	22	824	902	173	1.654	1.895
038	SAN GIORGIO DELLA RICHINVELDA	51	54	25	117	165	161	327	320	256
039	SAN MARTINO AL TAGLIAMENTO	1	15	4	14	53	44	48	144	77
040	SAN QUIRINO	33	77	36	57	179	144	170	368	363
041	SAN VITO AL TAGLIAMENTO	7	148	90	44	506	707	183	1.115	1.270
042	SEQUALS	—	28	24	8	80	83	42	192	129
043	SESTO AL REGHENA	7	98	22	35	318	204	172	609	306
044	SPLIMBERGO	11	108	113	55	395	785	184	854	1.436
045	TRAMONTI DI SOPRA	1	13	4	1	36	21	6	81	43
046	TRAMONTI DI SOTTO	—	2	3	4	25	31	4	79	38
047	TRAVESIO	4	20	14	13	90	76	44	214	123
052	VAJONT	1	30	17	2	107	77	3	215	123
048	VALVASONE	2	32	17	10	137	82	68	219	128
049	VITO D'ASIO	1	14	6	1	66	48	7	122	67
050	VIVARO	2	11	7	16	59	69	61	137	69
051	ZOPPOLA	5	92	83	37	420	321	134	970	551
	TOTALE PROVINCIA	266	4.208	2.458	998	14.122	13.851	4.586	31.596	26.674

per sesso, classe di età e settore di attività economica

TOTALE

DI ETÀ (anni)												Codice dei Comuni
55 - 59			60 - 64			65 e più			TOTALE			
Agricoltura, caccia, foreste e pesca	Industrie	Altre attività	Agricoltura, caccia, foreste e pesca	Industrie	Altre attività	Agricoltura, caccia, foreste e pesca	Industrie	Altre attività	Agricoltura, caccia, foreste e pesca	Industrie	Altre attività	
—	4	—	—	1	2	1	—	4	9	86	55	001
14	12	11	2	3	6	1	—	2	55	205	155	002
21	11	8	11	4	5	4	1	2	112	284	192	003
39	76	83	20	15	25	17	5	24	236	1.241	1.586	004
84	106	65	47	12	29	27	7	16	473	2.637	1.444	005
1	4	4	—	2	3	—	—	2	6	62	76	006
40	100	32	15	9	17	11	6	5	210	1.981	727	007
7	21	39	9	7	7	5	1	7	53	293	328	008
39	100	43	9	12	9	15	4	9	223	1.458	784	009
44	51	53	13	8	18	35	2	10	261	1.108	1.509	010
3	15	7	—	2	9	—	—	4	17	212	107	011
4	13	3	3	3	5	1	—	1	26	289	161	012
47	26	17	13	3	3	9	—	8	248	833	377	013
3	12	8	1	1	4	—	—	6	11	95	134	014
5	14	19	1	3	6	—	2	7	24	272	266	015
5	8	7	—	—	3	1	—	3	28	100	88	016
36	189	95	17	13	40	7	8	25	219	3.372	2.527	017
18	19	16	6	2	14	7	—	6	114	438	353	018
1	16	4	—	5	4	—	—	4	10	137	76	019
6	19	8	9	4	12	2	2	6	35	297	182	020
46	118	45	20	14	21	15	4	10	270	2.224	1.040	021
54	107	46	12	11	11	22	2	9	338	2.080	1.150	022
3	8	4	—	2	—	—	—	3	17	115	73	024
33	165	82	11	46	34	14	37	25	252	2.551	1.699	025
15	16	19	7	6	7	1	—	7	92	346	215	026
30	65	44	4	7	14	6	3	12	148	812	810	027
37	21	19	10	4	7	3	—	4	188	576	287	028
85	65	35	16	7	14	22	3	9	389	1.671	602	029
1	32	9	—	5	9	—	1	2	25	356	207	030
16	33	50	6	3	14	4	3	15	81	458	573	031
42	214	66	8	9	31	9	6	15	235	3.464	1.957	032
43	488	721	14	70	260	19	33	182	286	7.982	13.408	033
26	79	31	4	11	11	10	5	11	179	1.692	598	034
38	12	14	3	3	4	5	—	7	184	463	201	035
7	35	37	3	3	8	1	3	6	62	683	658	036
54	203	165	21	38	68	30	17	43	307	3.016	3.235	037
45	32	24	17	6	11	11	4	7	568	581	484	038
12	19	8	7	2	4	1	—	4	83	233	141	039
43	23	26	18	3	6	8	1	6	329	651	581	040
65	147	134	23	19	50	24	5	34	346	1.940	2.285	041
18	22	11	1	3	5	—	1	8	69	326	260	042
53	52	23	21	7	11	8	2	4	296	1.086	570	043
44	112	129	12	16	50	10	3	33	316	1.488	2.546	044
5	7	3	—	2	—	—	—	3	13	139	74	045
1	5	1	—	—	4	—	1	2	9	112	79	046
16	27	13	5	5	10	5	3	2	87	359	238	047
2	16	10	—	3	3	—	—	2	8	371	232	052
22	25	15	12	4	8	12	—	15	126	417	265	048
1	18	16	—	—	6	—	1	2	10	221	145	049
17	10	9	8	1	2	7	2	2	111	220	158	050
35	97	39	15	7	17	18	—	17	244	1.586	1.028	051
1.326	3.089	2.370	454	426	921	408	178	652	8.038	53.619	46.926	

segue TAV. 10 — Popolazione residente attiva in condizione professionale,

B —

Codice dei Comuni	COMUNI	CLASSI								
		14 - 19			20 - 29			30 - 54		
		Agricoltura, caccia, foreste e pesca	Industrie	Altre attività	Agricoltura, caccia, foreste e pesca	Industrie	Altre attività	Agricoltura, caccia, foreste e pesca	Industrie	Altre attività
001	ANDREIS	—	2	—	1	20	3	2	45	22
002	ARBA	1	11	5	5	31	26	15	118	47
003	ARZENE	2	19	2	14	59	31	44	144	61
004	AVIANO	3	45	41	23	247	274	85	600	547
005	AZZANO DECIMO	7	137	34	30	491	222	178	1.194	485
006	BARCIS	—	—	1	2	14	5	3	36	28
007	BRUGNERA	2	151	14	14	398	131	79	872	264
008	BUDOIA	—	8	4	5	74	51	17	119	120
009	CANEVA	3	94	27	12	266	117	87	662	236
010	CASARSA DELLA DELIZIA	2	48	49	20	212	321	103	554	558
011	CASTELNOVO DEL FRIULI	—	4	5	2	55	18	7	97	19
012	CAVASSO NUOVO	—	21	3	1	45	28	8	145	43
013	CHIONS	2	56	6	13	210	50	117	341	138
014	CIMOLAIS	—	2	1	—	21	30	5	37	34
015	CLAUT	1	16	4	2	62	38	12	134	71
016	CLAUZETTO	—	7	1	2	23	11	9	53	21
017	CORDENONS	12	141	69	26	467	342	77	1.482	807
018	CORDOVADO	1	30	9	17	73	47	42	224	117
019	ERTO E CASSO	—	8	—	1	26	7	4	55	18
020	FANNA	—	17	1	1	54	18	7	157	39
021	FIUME VENETO	7	133	21	21	367	149	95	1.005	314
022	FONTANAFREDDA	8	106	20	30	351	145	128	945	412
024	FRISANCO	1	3	—	1	27	9	5	59	23
025	MANIAGO	7	120	26	29	421	229	95	1.081	548
026	MEDUNO	1	28	2	5	72	23	31	180	65
027	MONTEREALE VALCELLINA	2	39	15	23	177	119	52	338	275
028	MORSANO AL TAGLIAMENTO	2	50	3	16	106	39	84	266	89
029	PASIANO DI PORDENONE	7	144	13	14	295	74	147	668	219
030	PINZANO AL TAGLIAMENTO	—	11	2	1	77	28	19	167	66
031	POLCENIGO	—	27	14	2	114	60	23	202	220
032	PORCIA	5	143	38	20	474	243	120	1.561	646
033	PORDENONE	5	276	182	28	1.210	1.647	130	3.695	4.775
034	PRATA DI PORDENONE	5	123	7	14	294	88	90	701	223
035	PRAVISDOMINI	3	36	6	5	103	35	62	187	63
036	ROVEREDO IN PIANO	4	26	12	6	97	72	34	329	264
037	SACILE	4	165	54	16	542	411	126	1.333	1.162
038	SAN GIORGIO DELLA RICHINVELDA	35	42	5	85	123	80	265	283	141
039	SAN MARTINO AL TAGLIAMENTO	1	14	1	12	36	12	33	126	55
040	SAN QUIRINO	24	51	11	43	119	58	117	303	223
041	SAN VITO AL TAGLIAMENTO	6	111	31	35	383	300	137	934	716
042	SEQUALS	—	24	12	5	61	49	24	170	64
043	SESTO AL REGHENA	6	53	7	29	221	94	123	509	187
044	SPILIMBERGO	7	70	49	40	258	446	126	720	861
045	TRAMONTI DI SOPRA	—	7	1	1	30	9	2	66	22
046	TRAMONTI DI SOTTO	—	2	2	3	23	10	4	69	20
047	TRAVESIO	3	14	4	10	61	28	12	182	62
052	VAJONT	1	21	6	1	70	39	3	171	62
048	VALVASONE	2	22	3	5	87	31	38	181	82
049	VITO D'ASIO	1	11	1	—	55	23	3	101	37
050	VIVARO	2	5	3	13	37	48	40	106	27
051	ZOPPOLA	1	67	34	24	304	134	89	785	329
	TOTALE PROVINCIA	186	2.761	861	728	9.443	6.502	3.158	24.492	15.927

per sesso, classe di età e settore di attività economica

MASCHI

DI ETÀ (anni)												Codice dei Comuni
55 - 59			60 - 64			65 e più			TOTALE			
Agricoltura, caccia, foreste e pesca	Industrie	Altre attività	Agricoltura, caccia, foreste e pesca	Industrie	Altre attività	Agricoltura, caccia, foreste e pesca	Industrie	Altre attività	Agricoltura, caccia, foreste e pesca	Industrie	Altre attività	
—	4	—	—	1	—	1	—	2	4	72	27	001
6	12	6	1	3	3	1	—	1	29	175	88	002
16	11	7	11	2	3	4	1	1	91	236	105	003
30	75	58	18	13	16	15	4	14	174	984	950	004
56	102	46	39	10	23	22	7	13	332	1.941	823	005
1	4	2	—	2	3	—	—	1	6	56	40	006
29	97	25	13	9	14	9	6	3	146	1.533	451	007
4	18	29	8	6	4	4	1	2	38	226	210	008
30	94	24	7	12	6	14	4	6	153	1.132	416	009
32	45	39	11	7	12	33	1	9	201	867	988	010
2	15	6	—	2	6	—	—	3	11	173	57	011
2	13	1	2	3	4	1	—	—	14	227	79	012
36	24	11	13	3	—	8	—	4	189	634	209	013
1	9	4	1	1	—	—	—	3	7	70	72	014
5	8	8	1	3	3	—	2	1	21	225	125	015
2	8	5	—	—	1	—	—	—	13	91	39	016
31	175	63	15	13	29	7	5 ^s	18	168	2.283	1.328	017
13	18	7	5	2	6	5	—	5	83	347	191	018
1	13	1	—	4	2	—	—	2	6	106	30	019
3	17	3	7	4	5	2	2	1	20	251	67	020
28	114	26	18	13	12	13	4	8	182	1.636	530	021
47	100	35	10	9	8	18	2	6	241	1.513	626	022
1	8	1	—	2	—	—	—	2	8	99	35	024
26	137	49	10	39	20	14	37	17	181	1.835	889	025
9	16	7	6	5	5	1	—	4	53	301	106	026
22	64	28	1	6	10	5	3	6	105	627	453	027
25	19	8	9	4	4	3	—	1	139	445	144	028
52	61	24	12	7	8	20	3	3	252	1.178	341	029
—	27	3	—	5	2	—	1	1	20	288	102	030
12	31	35	5	3	9	4	3	9	46	380	347	031
35	198	47	6	8	23	9	5	12	195	2.389	1.009	032
38	440	498	11	65	172	18	31	120	230	5.717	7.394	033
18	74	17	4	11	7	10	5	6	141	1.208	348	034
25	11	12	3	3	4	5	—	5	103	340	125	035
6	32	27	3	3	7	1	3	4	54	490	386	036
45	190	116	16	33	46	29	16	33	236	2.279	1.822	037
38	32	16	15	6	6	10	4	4	448	490	252	038
10	18	4	6	2	3	1	—	3	63	196	78	039
28	23	19	15	3	1	8	1	4	235	500	316	040
55	138	89	19	18	33	22	5	28	274	1.589	1.197	041
12	22	7	1	3	3	—	1	6	42	281	141	042
40	49	13	19	7	9	8	2	3	225	841	313	043
32	104	81	8	16	30	9	3	26	222	1.171	1.493	044
1	7	2	—	2	—	—	—	3	4	112	37	045
—	5	1	—	—	2	—	1	1	7	100	36	046
9	23	5	2	5	6	4	1	2	40	286	107	047
1	15	4	—	3	1	—	—	—	6	280	112	052
15	24	8	9	4	5	8	—	7	77	318	136	048
—	16	9	—	—	3	—	1	1	4	184	74	049
13	9	5	5	—	2	5	2	—	78	159	85	050
27	90	23	14	7	11	16	—	9	171	1.253	540	051
970	2.859	1.564	379	392	592	367	167	423	5.788	40.114	25.869	

segue TAV. 10 — Popolazione residente attiva in condizione professionale,

C —

Codice dei Comuni	COMUNI	CLASSI								
		14 - 19			20 - 29			30 - 54		
		Agricoltura, caccia, foreste e pesca	Industrie	Altre attività	Agricoltura, caccia, foreste e pesca	Industrie	Altre attività	Agricoltura, caccia, foreste e pesca	Industrie	Altre attività
001	ANDREIS	—	—	4	1	6	11	4	8	9
002	ARBA	—	4	6	1	10	19	16	16	33
003	ARZENE	—	—	8	3	27	34	13	19	41
004	AVIANO	1	15	43	1	108	208	47	130	341
005	AZZANO DECIMO	1	91	64	13	299	217	86	300	312
006	BARCIS	—	1	1	—	3	9	—	2	23
007	BRUGNERA	3	87	34	8	220	99	38	138	131
008	BUDOIA	—	10	2	2	33	35	8	20	63
009	CANEVA	4	61	56	9	141	136	45	118	151
010	CASARSA DELLA DELIZIA	4	19	34	7	85	211	33	129	255
011	CASTELNOVO DEL FRIULI	—	6	2	2	17	21	3	16	22
012	CAVASSO NUOVO	—	11	6	—	24	28	9	27	44
013	CHIONS	1	36	16	—	95	79	46	66	60
014	CIMOLAIS	—	2	6	1	12	14	1	8	31
015	CLAUT	—	14	18	1	11	45	2	16	58
016	CLAUZETTO	—	3	1	1	5	14	10	1	27
017	CORDENONS	3	61	97	4	277	448	37	734	604
018	CORDOVADO	—	15	22	1	25	59	22	50	63
019	ERTO E CASSO	—	2	11	—	12	14	4	13	14
020	FANNA	—	9	11	—	17	37	10	18	50
021	FIUME VENETO	3	58	66	7	186	197	56	339	217
022	FONTANAFREDDA	6	81	63	13	199	198	65	278	246
024	FRISANCO	—	1	5	1	6	11	6	9	18
025	MANIAGO	1	77	69	19	214	285	43	390	401
026	MEDUNO	2	3	8	6	18	31	24	23	53
027	MONTEREALE VALCELLINA	2	18	31	3	69	132	26	96	168
028	MORSANO AL TAGLIAMENTO	1	17	17	4	71	48	31	41	61
029	PASIANO DI PORDENONE	1	118	25	12	208	79	85	163	134
030	PINZANO AL TAGLIAMENTO	—	12	2	1	27	28	3	24	61
031	POLCENIGO	1	11	18	3	42	69	26	23	113
032	PORCIA	2	43	80	4	268	396	25	746	442
033	PORDENONE	2	73	311	13	549	1.926	32	1.588	3.404
034	PRATA DI PORDENONE	2	91	25	5	236	100	23	152	102
035	PRAVISDOMINI	—	29	7	8	57	38	60	36	27
036	ROVEREDO IN PIANO	—	25	25	2	52	90	5	113	144
037	SACILE	3	115	108	6	282	491	47	321	733
038	SAN GIORGIO DELLA RICHINVELDA	16	12	20	32	42	81	62	37	115
039	SAN MARTINO AL TAGLIAMENTO	—	1	3	2	17	32	15	18	22
040	SAN QUIRINO	9	26	25	14	60	86	53	65	140
041	SAN VITO AL TAGLIAMENTO	1	37	59	9	123	407	46	181	554
042	SEQUALS	—	4	12	3	19	34	18	22	65
043	SESTO AL REGHENA	1	45	15	6	97	110	49	100	119
044	SPILIMBERGO	4	38	64	15	137	339	58	134	575
045	TRAMONTI DI SOPRA	1	6	3	—	6	12	4	15	21
046	TRAMONTI DI SOTTO	—	—	1	1	2	21	—	10	18
047	TRAVESIO	1	6	10	3	29	48	32	32	61
052	VAJONT	—	9	11	1	37	38	—	44	61
048	VALVASONE	—	10	14	5	50	51	30	38	46
049	VITO D'ASIO	—	3	5	1	11	25	4	21	30
050	VIVARO	—	6	4	3	22	21	21	31	42
051	ZOPPOLA	4	25	49	13	116	187	45	185	222
	TOTALE PROVINCIA	80	1.447	1.597	270	4.679	7.349	1.428	7.104	10.747

per sesso, classe di età e settore di attività economica

FEMMINE

DI ETÀ (anni)												Codice dei Comuni
55 - 59			60 - 64			65 e più			TOTALE			
Agricoltura, caccia, foreste e pesca	Industrie	Altre attività	Agricoltura, caccia, foreste e pesca	Industrie	Altre attività	Agricoltura, caccia, foreste e pesca	Industrie	Altre attività	Agricoltura, caccia, foreste e pesca	Industrie	Altre attività	
—	—	—	—	—	2	—	—	2	5	14	28	001
8	—	5	1	—	3	—	—	1	26	30	67	002
5	—	1	—	2	2	—	—	1	21	48	87	003
9	1	25	2	2	9	2	1	10	62	257	636	004
28	4	19	8	2	6	5	—	3	141	696	621	005
—	—	2	—	—	—	—	—	1	—	6	36	006
11	3	7	2	—	3	2	—	2	64	448	276	007
3	3	10	1	1	3	1	—	5	15	67	118	008
9	6	19	2	—	3	1	—	3	70	326	368	009
12	6	14	2	1	6	2	1	1	60	241	521	010
1	—	1	—	—	3	—	—	1	6	39	50	011
2	—	2	1	—	1	—	—	1	12	62	82	012
11	2	6	—	—	3	1	—	4	59	199	168	013
2	3	4	—	—	4	—	—	3	4	25	62	014
—	6	11	—	—	3	—	—	6	3	47	141	015
3	—	2	—	—	2	1	—	3	15	9	49	016
5	14	32	2	—	11	—	3	7	51	1.089	1.199	017
5	1	9	1	—	8	2	—	1	31	91	162	018
—	3	3	—	1	2	—	—	2	4	31	46	019
3	2	5	2	—	7	—	—	5	15	46	115	020
18	4	19	2	1	9	2	—	2	88	588	510	021
7	7	11	2	2	3	4	—	3	97	567	524	022
2	—	3	—	—	—	—	—	1	9	16	38	024
7	28	33	1	7	14	—	—	8	71	716	810	025
6	—	12	1	1	2	—	—	3	39	45	109	026
8	1	16	3	1	4	1	—	6	43	185	357	027
12	2	11	1	—	3	—	—	3	49	131	143	028
33	4	11	4	—	6	2	—	6	137	493	261	029
1	5	6	—	—	7	—	—	1	5	68	105	030
4	2	15	1	—	5	—	—	6	35	78	226	031
7	16	19	2	1	8	—	1	3	40	1.075	948	032
5	48	223	3	5	88	1	2	62	56	2.265	6.014	033
8	5	14	—	—	4	—	—	5	38	484	250	034
13	1	2	—	—	—	—	—	2	81	123	76	035
1	3	10	—	—	1	—	—	2	8	193	272	036
9	13	49	5	5	22	1	1	10	71	737	1.413	037
7	—	8	2	—	5	1	—	3	120	91	232	038
2	1	4	1	—	1	—	—	1	20	37	63	039
15	—	7	3	—	5	—	—	2	94	151	265	040
10	9	45	4	1	17	2	—	6	72	351	1.088	041
6	—	4	—	—	2	—	—	2	27	45	119	042
13	3	10	2	—	2	—	—	1	71	245	257	043
12	8	48	4	—	20	1	—	7	94	317	1.053	044
4	—	1	—	—	—	—	—	—	9	27	37	045
1	—	—	—	—	2	—	—	1	2	12	43	046
7	4	8	3	—	4	1	2	—	47	73	131	047
1	1	6	—	—	2	—	—	2	2	91	120	052
7	1	7	3	—	3	4	—	8	49	99	129	048
1	2	7	—	—	3	—	—	1	6	37	71	049
4	1	4	3	1	—	2	—	2	33	61	73	050
8	7	16	1	—	6	2	—	8	73	333	488	051
356	230	806	75	34	329	41	11	229	2.250	13.505	21.057	

TAV. 11 - Popolazione residente non attiva

Codice dei Comuni	COMUNI	MENO DI 14 ANNI							
		BAMBINI CHE FREQUENTANO LA SCUOLA MATERNA		SCOLARI E STUDENTI		ALTRI		TOTALE	
		MF	M	MF	M	MF	M	MF	M
001	ANDREIS	5	1	23	11	9	5	37	17
002	ARBA	26	11	113	59	39	16	178	86
003	ARZENE	37	18	183	100	42	22	262	140
004	AVIANO	196	113	951	461	271	138	1.418	712
005	AZZANO DECIMO	300	149	1.562	772	533	290	2.395	1.211
006	BARCIS	7	3	26	12	9	3	42	18
007	BRUGNERA	233	117	1.099	548	404	186	1.736	851
008	BUDOIA	41	24	166	82	54	29	261	135
009	CANEVA	150	76	688	349	245	130	1.083	555
010	CASARSA DELLA DELIZIA	239	113	952	477	316	167	1.507	757
011	CASTELNOVO DEL FRIULI	20	10	57	28	20	11	97	49
012	CAVASSO NUOVO	28	13	133	63	46	26	207	102
013	CHIONS	102	50	506	265	198	101	806	416
014	CIMOLAIS	14	7	48	23	22	8	84	38
015	CLAUT	42	26	173	81	50	26	265	133
016	CLAUZETTO	8	3	32	20	10	7	50	30
017	CORDENONS	364	183	1.928	968	583	316	2.875	1.467
018	CORDOVADO	67	39	283	143	81	37	431	219
019	ERTO E CASSO	12	6	66	35	24	14	102	55
020	FANNA	34	21	146	67	50	25	230	113
021	FIUME VENETO	205	104	1.181	614	359	177	1.745	895
022	FONTANAFREDDA	222	118	1.187	587	352	187	1.761	892
024	FRISANCO	13	5	62	32	16	11	91	48
025	MANIAGO	288	155	1.238	646	438	193	1.964	994
026	MEDUNO	43	23	181	92	62	32	286	147
027	MONTEREALE VALCELLINA	124	58	454	230	128	72	706	360
028	MORSANO AL TAGLIAMENTO	49	29	370	199	108	60	527	288
029	PASIANO DI PORDENONE	162	79	921	465	313	149	1.396	693
030	PINZANO AL TAGLIAMENTO	36	24	158	80	53	23	247	127
031	POLCENIGO	79	32	332	167	87	42	498	241
032	PORCIA	420	210	1.858	939	494	258	2.772	1.407
033	PORDENONE	1.299	659	6.326	3.217	1.687	875	9.312	4.751
034	PRATA DI PORDENONE	173	84	900	468	331	177	1.404	729
035	PRAVISDOMINI	69	37	228	113	78	34	375	184
036	ROVEREDO IN PIANO	95	41	507	276	115	56	717	373
037	SACILE	426	244	1.910	960	589	293	2.925	1.497
038	SAN GIORGIO DELLA RICHINVELDA	143	70	578	306	151	72	872	448
039	SAN MARTINO AL TAGLIAMENTO	37	19	165	82	44	24	246	125
040	SAN QUIRINO	119	63	465	247	144	75	728	385
041	SAN VITO AL TAGLIAMENTO	344	187	1.386	730	427	204	2.157	1.121
042	SEQUALS	45	25	182	101	63	29	290	155
043	SESTO AL REGHENA	149	80	634	317	210	103	993	500
044	SPLIMBERGO	232	115	1.201	612	446	240	1.879	967
045	TRAMONTI DI SOPRA	7	5	51	27	7	3	65	35
046	TRAMONTI DI SOTTO	11	9	47	30	15	7	73	46
047	TRAVESIO	60	30	194	91	51	24	305	145
052	VAJONT	48	26	213	109	60	38	321	173
048	VALVASONE	47	29	227	108	64	35	338	172
049	VITO D'ASIO	26	12	83	45	38	21	147	78
050	VIVARO	25	13	134	67	40	20	199	100
051	ZOPPOLA	197	108	929	502	269	142	1.395	752
	TOTALE PROVINCIA	7.118	3.676	33.437	17.023	10.245	5.233	50.800	25.932

per sesso, classe di età e condizione non professionale

CASALINGHE	DA 14 ANNI IN POI								TOTALE		Codice dei Comuni
	STUDENTI		RITIRATI DAL LAVORO		ALTRI		TOTALE		MF	M	
	MF	M	MF	M	MF	M	MF	M			
60	5	2	232	92	15	9	312	103	349	120	001
227	70	34	342	165	32	17	671	216	849	302	002
289	93	38	303	139	38	30	723	207	985	347	003
1.624	459	245	1.503	868	218	139	3.804	1.252	5.222	1.964	004
1.872	548	311	1.585	848	317	155	4.322	1.314	6.717	2.525	005
34	16	7	205	79	9	5	264	91	306	109	006
1.319	326	180	1.072	517	92	67	2.809	764	4.545	1.615	007
502	87	43	517	308	36	18	1.142	369	1.403	504	008
1.120	353	191	1.154	573	149	94	2.776	858	3.859	1.413	009
1.529	448	244	854	534	126	79	2.957	857	4.464	1.614	010
143	28	12	356	156	50	23	577	191	674	240	011
208	44	25	377	163	66	29	695	217	902	319	012
610	166	88	552	258	145	94	1.473	440	2.279	856	013
62	20	9	141	57	10	7	233	73	317	111	014
221	50	33	408	211	48	36	727	280	992	413	015
73	19	11	263	108	7	6	362	125	412	155	016
1.534	871	462	2.586	1.078	259	181	5.250	1.721	8.125	3.188	017
412	144	77	361	174	87	50	1.004	301	1.435	520	018
59	17	9	121	58	16	11	213	78	315	133	019
295	67	38	298	155	40	29	700	222	930	335	020
1.435	477	255	1.282	673	220	134	3.414	1.062	5.159	1.957	021
1.423	478	268	1.294	658	201	139	3.396	1.065	5.157	1.957	022
97	25	15	259	105	21	12	402	132	493	180	024
1.627	478	261	1.410	702	216	105	3.731	1.068	5.695	2.062	025
430	60	28	376	230	50	39	916	297	1.202	444	026
906	209	128	760	449	173	90	2.048	667	2.754	1.027	027
486	124	53	687	322	92	58	1.389	433	1.916	721	028
1.019	298	165	935	468	122	75	2.374	708	3.770	1.401	029
302	86	41	401	201	81	30	870	272	1.117	399	030
585	179	93	898	407	81	51	1.743	551	2.241	792	031
1.799	896	463	1.521	789	256	172	4.472	1.424	7.244	2.831	032
7.798	4.240	2.184	7.088	3.517	883	586	20.009	6.287	29.321	11.038	033
1.228	294	157	767	430	129	89	2.418	676	3.822	1.405	034
295	90	51	476	220	25	20	886	291	1.261	475	035
573	274	133	434	216	63	44	1.344	393	2.061	766	036
3.012	1.051	572	2.244	1.282	447	305	6.754	2.159	9.679	3.656	037
805	230	108	757	379	114	65	1.906	552	2.778	1.000	038
231	76	46	315	158	44	23	666	227	912	352	039
559	211	112	658	287	80	54	1.508	453	2.236	838	040
1.909	733	413	2.131	973	245	138	5.018	1.524	7.175	2.645	041
308	96	43	453	208	33	22	890	273	1.180	428	042
894	283	136	1.010	490	80	60	2.267	686	3.260	1.186	043
1.928	674	385	1.637	872	383	183	4.622	1.440	6.501	2.407	044
56	33	15	220	82	14	7	323	104	388	139	045
100	33	19	229	98	29	14	391	131	464	177	046
214	100	51	497	198	39	23	850	272	1.155	417	047
218	58	33	102	57	41	19	419	109	740	282	052
366	105	63	282	137	75	51	828	251	1.166	423	048
149	51	33	440	173	39	18	679	224	826	302	049
213	39	25	186	106	36	17	474	148	673	248	050
1.220	428	226	1.235	606	103	78	2.986	910	4.381	1.662	051
44.378	16.240	8.634	44.214	22.034	6.175	3.800	111.007	34.468	161.807	60.400	

TAV. 12 - Popolazione residente che rientra giornalmente nella propria dimora abituale, secondo il luogo di lavoro o di studio

Codice dei Comuni	COMUNI	OCCUPATI		SCOLARI E STUDENTI		PERSONE CHE FREQUENTANO UN CORSO DI FORMAZIONE PROFESSIONALE		TOTALE	
		Nello stesso Comune	Fuori del Comune	Nello stesso Comune	Fuori del Comune	Nello stesso Comune	Fuori del Comune	Nello stesso Comune	Fuori del Comune
001	ANDREIS	49	52	6	22	—	—	55	74
002	ARBA	180	192	97	94	4	—	281	286
003	ARZENE	283	246	139	160	4	—	426	406
004	AVIANO	1.532	598	1.154	358	23	1	2.709	957
005	AZZANO DECIMO	2.019	1.825	1.828	500	9	1	3.856	2.326
006	BARCIS	25	33	12	23	—	—	37	56
007	BRUGNERA	1.561	670	1.275	343	2	1	2.838	1.014
008	BUDOIA	186	188	137	134	—	—	323	322
009	CANEVA	1.013	861	841	290	5	1	1.859	1.152
010	CASARSA DELLA DELIZIA	1.160	1.163	1.191	368	14	2	2.365	1.533
011	CASTELNOVO DEL FRIULI	74	173	32	63	1	—	107	236
012	CAVASSO NUOVO	197	248	118	77	3	—	318	325
013	CHIONS	581	474	574	170	4	1	1.159	645
014	CIMOLAIS	60	41	39	20	—	—	99	61
015	CLAUT	178	89	220	2	—	—	398	91
016	CLAUZETTO	72	55	24	21	—	—	96	76
017	CORDENONS	1.796	3.201	2.091	927	19	4	3.906	4.132
018	CORDOVADO	316	302	272	177	2	—	590	479
019	ERTO E CASSO	55	51	43	37	—	—	98	88
020	FANNA	165	183	130	98	2	—	297	281
021	FIUME VENETO	1.287	1.400	1.351	455	4	3	2.642	1.858
022	FONTANAFREDDA	1.242	1.473	1.306	531	10	3	2.558	2.007
024	FRISANCO	46	98	44	40	—	—	90	138
025	MANIAGO	3.254	364	1.544	328	14	—	4.812	692
026	MEDUNO	328	178	226	48	5	—	559	226
027	MONTEREALE VALCELLINA	583	639	572	173	3	—	1.158	812
028	MORSANO AL TAGLIAMENTO	442	266	426	89	2	—	870	355
029	PASIANO DI PORDENONE	1.454	559	1.011	321	1	—	2.466	880
030	PINZANO AL TAGLIAMENTO	205	230	174	70	—	—	379	300
031	POLCENIGO	337	335	397	147	1	1	735	483
032	PORCIA	2.603	2.259	2.164	892	11	4	4.778	3.155
033	PORDENONE	13.720	5.164	10.503	577	84	1	24.307	5.742
034	PRATA DI PORDENONE	1.479	556	996	329	1	1	2.476	886
035	PRAVISDOMINI	260	238	258	112	—	—	518	350
036	ROVEREDO IN PIANO	268	879	568	272	5	1	841	1.152
037	SACILE	3.152	2.053	2.591	633	15	1	5.758	2.687
038	SAN GIORGIO DELLA RICHINVELDA	405	455	728	187	2	—	1.135	642
039	SAN MARTINO AL TAGLIAMENTO	187	187	143	114	2	—	332	301
040	SAN QUIRINO	550	584	542	210	5	—	1.097	794
041	SAN VITO AL TAGLIAMENTO	2.473	1.159	1.959	378	7	—	4.439	1.537
042	SEQUALS	208	234	160	128	—	—	368	362
043	SESTO AL REGHENA	486	796	763	279	1	—	1.250	1.075
044	SPILIMBERGO	2.635	665	1.581	387	8	1	4.224	1.053
045	TRAMONTI DI SOPRA	42	119	2	62	—	—	44	181
046	TRAMONTI DI SOTTO	85	66	40	30	1	—	126	96
047	TRAVESIO	254	176	256	72	4	—	514	248
052	VAJONT	106	350	259	50	—	—	365	400
048	VALVASONE	279	272	138	216	1	—	418	488
049	VITO D'ASIO	108	114	71	50	—	—	179	164
050	VIVARO	139	145	152	35	—	—	291	180
051	ZOPPOLA	976	1.187	1.032	457	6	1	2.014	1.645
	TOTALE PROVINCIA	51.095	33.845	42.180	11.556	285	28	93.560	45.429

TAV. 13 - Famiglie residenti per ampiezza della famiglia

Codice dei Comuni	COMUNI	FAMIGLIE CON COMPONENTI									
		1		2	3	4	5	6	7	8 e più	
		TOTALE	di cui non in coabitazione							Famiglie	Componenti
001	ANDREIS	91	78	58	48	17	8	5	2	—	—
002	ARBA	128	122	123	84	88	40	12	2	1	9
003	ARZENE	98	96	125	116	113	48	23	7	2	18
004	AVIANO	817	656	903	607	581	213	41	16	8	68
005	AZZANO DECIMO	431	388	739	822	826	446	153	56	33	286
006	BARCIS	103	91	49	28	28	10	1	—	1	9
007	BRUGNERA	167	152	391	534	562	290	122	42	34	296
008	BUDOIA	258	227	264	156	130	46	10	4	1	8
009	CANEVA	391	254	494	486	465	201	87	20	9	72
010	CASARSA DELLA DELIZIA	321	297	533	555	582	243	82	23	15	131
011	CASTELNOVO DEL FRIULI	178	149	124	72	44	23	9	1	2	16
012	CAVASSO NUOVO	157	137	158	108	82	34	9	3	2	18
013	CHIONS	138	132	225	241	238	153	64	32	20	172
014	CIMOLAIS	79	58	54	39	29	15	8	—	2	18
015	CLAUT	151	113	145	116	88	53	17	5	3	30
016	CLAUZETTO	107	105	71	46	40	10	2	—	1	8
017	CORDENONS	976	497	1.080	1.182	1.166	420	128	27	10	81
018	CORDOVADO	117	112	162	174	173	67	34	17	7	60
019	ERTO E CASSO	61	49	44	36	29	10	9	6	4	37
020	FANNA	177	138	143	89	99	44	13	4	3	24
021	FIUME VENETO	363	288	593	635	677	305	141	31	12	104
022	FONTANAFREDDA	349	312	573	614	677	342	120	28	25	217
024	FRISANCO	110	96	84	48	41	16	6	1	—	—
025	MANIAGO	529	461	742	866	815	304	96	31	15	124
026	MEDUNO	131	125	213	146	107	55	17	8	5	48
027	MONTEREALE VALCELLINA	341	290	454	376	340	113	33	12	5	43
028	MORSANO AL TAGLIAMENTO	236	162	232	210	216	96	29	8	9	79
029	PASIANO DI PORDENONE	246	202	363	385	401	273	119	49	43	375
030	PINZANO AL TAGLIAMENTO	173	167	173	151	92	41	16	11	1	10
031	POLCENIGO	371	331	356	250	217	93	29	8	1	8
032	PORCIA	417	292	850	1.062	1.066	448	145	38	22	192
033	PORDENONE	3.676	2.728	4.502	4.449	4.024	1.283	312	81	51	445
034	PRATA DI PORDENONE	154	130	364	389	449	278	119	34	23	196
035	PRAVISDOMINI	80	77	112	152	131	72	48	15	11	93
036	ROVEREDO IN PIANO	154	136	243	248	275	139	38	13	5	40
037	SACILE	700	599	1.268	1.314	1.253	501	169	56	22	186
038	SAN GIORGIO DELLA RICHINVELDA	189	184	284	282	320	159	73	29	17	157
039	SAN MARTINO AL TAGLIAMENTO	81	75	127	86	88	50	22	8	4	33
040	SAN QUIRINO	213	166	271	245	293	142	50	20	5	46
041	SAN VITO AL TAGLIAMENTO	637	520	944	977	839	373	123	35	10	85
042	SEQUALS	204	194	170	144	115	50	15	7	1	8
043	SESTO AL REGHENA	216	216	327	357	336	201	87	41	27	234
044	SPILIMBERGO	723	613	973	895	808	292	73	30	9	73
045	TRAMONTI DI SOPRA	65	64	53	38	36	25	9	1	1	8
046	TRAMONTI DI SOTTO	101	99	90	44	37	13	5	2	1	9
047	TRAVESIO	170	155	190	127	113	62	19	3	4	35
052	VAJONT	55	48	87	124	103	43	17	5	2	16
048	VALVASONE	123	123	151	150	135	61	31	13	2	17
049	VITO D'ASIO	193	172	152	83	64	30	6	3	1	9
050	VIVARO	91	85	110	87	79	37	10	2	—	—
051	ZOPPOLA	313	237	505	555	535	249	98	28	13	112
	TOTALE PROVINCIA	16.350	13.198	21.441	21.028	20.062	8.520	2.904	918	505	4.363

TAV. 14 - Famiglie residenti secondo

Codice dei Comuni	COMUNI	FAMIGLIE					
		CONIUGI				CONIUGI	
		TOTALE		di cui con altre persone		TOTALE	
		Famiglie	Componenti	Famiglie	Componenti	Famiglie	Componenti
001	ANDREIS	31	68	6	18	59	224
002	ARBA	100	213	13	39	184	750
003	ARZENE	96	205	10	33	252	1.035
004	AVIANO	660	1.372	48	148	1.262	4.928
005	AZZANO DECIMO	574	1.231	72	227	2.027	8.435
006	BARCIS	31	65	2	7	53	209
007	BRUGNERA	328	719	46	155	1.402	5.956
008	BUDOIA	207	429	14	43	285	1.102
009	CANEVA	370	782	34	110	1.108	4.482
010	CASARSA DELLA DELIZIA	413	869	33	109	1.348	5.441
011	CASTELNOVO DEL FRIULI	74	150	2	6	126	505
012	CAVASSO NUOVO	104	212	4	12	193	741
013	CHIONS	174	366	15	48	654	2.863
014	CIMOLAIS	33	68	2	6	73	299
015	CLAUT	86	180	8	24	237	978
016	CLAUZETTO	45	95	4	13	81	306
017	CORDENONS	820	1.700	53	166	2.662	10.410
018	CORDOVADO	110	235	8	31	393	1.622
019	ERTO E CASSO	16	33	1	3	70	308
020	FANNA	98	201	4	13	220	900
021	FIUME VENETO	456	978	51	168	1.561	6.425
022	FONTANAFREDDA	441	935	45	143	1.568	6.494
024	FRISANCO	47	95	1	3	90	354
025	MANIAGO	525	1.095	38	121	1.878	7.378
026	MEDUNO	139	294	11	38	276	1.118
027	MONTEREALE VALCELLINA	346	728	27	90	763	2.967
028	MORSANO AL TAGLIAMENTO	169	362	20	64	484	1.980
029	PASIANO DI PORDENONE	263	564	26	90	1.096	4.847
030	PINZANO AL TAGLIAMENTO	132	283	17	53	260	1.026
031	POLCENIGO	290	614	28	90	514	2.024
032	PORCIA	683	1.424	49	156	2.519	10.046
033	PORDENONE	3.334	6.837	160	489	9.125	35.012
034	PRATA DI PORDENONE	292	629	32	109	1.114	4.785
035	PRAVISDOMINI	86	191	16	51	363	1.572
036	ROVEREDO IN PIANO	188	389	12	37	650	2.642
037	SACILE	997	2.081	75	237	2.953	11.716
038	SAN GIORGIO DELLA RICHINVELDA	198	424	19	66	749	3.224
039	SAN MARTINO AL TAGLIAMENTO	97	205	9	29	221	948
040	SAN QUIRINO	194	408	15	50	669	2.766
041	SAN VITO AL TAGLIAMENTO	718	1.507	58	187	2.035	8.049
042	SEQUALS	119	250	12	36	270	1.073
043	SESTO AL REGHENA	240	510	23	76	857	3.639
044	SPLIMBERGO	728	1.511	48	151	1.838	7.162
045	TRAMONTI DI SOPRA	37	78	4	12	83	346
046	TRAMONTI DI SOTTO	50	106	6	18	82	325
047	TRAVESIO	131	274	10	32	279	1.144
052	VAJONT	68	142	6	18	248	983
048	VALVASONE	103	216	9	28	330	1.346
049	VITO D'ASIO	99	217	15	49	152	601
050	VIVARO	76	168	12	40	185	735
051	ZOPPOLA	389	819	32	105	1.318	5.336
	TOTALE PROVINCIA	16.005	33.527	1.265	4.047	47.219	189.557

la tipologia della famiglia

COMPOSTE DA						ALTRO TIPO DI FAMIGLIA		TOTALE		Codice dei Comuni
E FIGLI		UN GENITORE E FIGLI								
di cui con altre persone		TOTALE		di cui con altre persone		Famiglie	Componenti	Famiglie	Componenti	
Famiglie	Componenti	Famiglie	Componenti	Famiglie	Componenti					
13	69	20	59	6	25	119	152	229	503	001
39	193	37	117	13	54	157	193	478	1.273	002
52	278	53	171	24	98	131	182	532	1.593	003
123	629	307	835	56	233	957	1.124	3.186	8.259	004
384	2.062	275	889	102	455	630	950	3.506	11.505	005
10	50	15	45	4	16	121	143	220	462	006
293	1.614	157	510	55	230	255	386	2.142	7.571	007
52	261	56	160	18	64	321	409	869	2.100	008
185	982	193	567	50	206	482	605	2.153	6.436	009
221	1.154	172	502	48	198	421	567	2.354	7.379	010
33	167	38	95	10	34	215	260	453	1.010	011
25	120	63	197	20	91	193	238	553	1.388	012
188	1.050	71	247	35	145	212	332	1.111	3.808	013
8	51	20	68	10	42	100	126	226	561	014
33	173	61	171	15	59	194	244	578	1.573	015
16	72	19	55	6	24	132	161	277	617	016
237	1.210	350	984	90	350	1.157	1.390	4.989	14.484	017
82	441	92	296	33	143	156	220	751	2.373	018
13	77	32	106	10	51	81	109	199	556	019
30	151	38	109	13	52	216	266	572	1.476	020
292	1.547	232	740	84	351	508	711	2.757	8.854	021
297	1.609	226	758	87	383	493	701	2.728	8.888	022
17	87	30	85	5	22	139	175	306	709	024
296	1.506	285	860	87	350	710	975	3.398	10.308	025
58	319	67	188	20	79	200	304	682	1.904	026
98	490	136	392	38	155	429	540	1.674	4.627	027
100	515	83	243	17	72	300	398	1.036	2.983	028
274	1.556	170	594	65	317	350	523	1.879	6.528	029
54	290	48	138	13	50	218	281	658	1.728	030
84	420	100	281	20	89	421	485	1.325	3.404	031
341	1.793	283	898	87	378	563	767	4.048	13.135	032
702	3.510	1.603	4.460	342	1.348	4.316	5.113	18.378	51.422	033
272	1.482	155	554	64	304	249	415	1.810	6.383	034
109	610	40	144	22	94	132	223	621	2.130	035
95	482	78	247	21	95	199	260	1.115	3.538	036
436	2.246	414	1.274	123	526	919	1.216	5.283	16.287	037
164	927	131	432	48	205	275	396	1.353	4.476	038
53	292	35	101	11	44	113	162	466	1.416	039
108	565	95	309	33	143	281	375	1.239	3.858	040
317	1.627	372	1.127	114	477	813	1.062	3.938	11.745	041
38	196	60	185	21	86	257	325	706	1.833	042
199	1.129	206	768	100	484	289	416	1.592	5.333	043
233	1.191	342	984	80	318	895	1.110	3.803	10.767	044
28	144	24	86	12	55	84	113	228	623	045
11	56	31	86	6	24	130	162	293	679	046
57	295	63	172	11	44	215	273	688	1.863	047
30	154	45	145	12	52	75	111	436	1.381	052
69	367	75	246	28	120	158	206	666	2.014	048
35	176	38	100	5	21	243	300	532	1.218	049
37	185	21	55	2	8	134	189	416	1.147	050
245	1.296	175	562	52	238	414	552	2.296	7.269	051
7.186	37.866	7.732	23.397	2.248	9.502	20.772	26.896	91.728	273.377	

TAV. 15 - Abitazioni in complesso (occupate)

Codice dei Comuni	COMUNI	ABITAZIONI OCCUPATE								
		NUMERO	Superficie m ²	STANZE				Numero medio di stanze per abitazione	OCCU	
				Adibite esclusivamente o promiscuamente ad abitazione	Cucine	Adibite esclusivamente ad altro uso	TOTALE		Famiglie	Componenti
001	ANDREIS	217	15.063	649	216	3	868	4,0	228	502
002	ARBA	444	46.998	1.639	444	87	2.170	4,9	456	1.218
003	ARZENE	528	54.211	2.166	513	43	2.722	5,2	531	1.591
004	AVIANO	2.963	283.868	11.152	2.886	193	14.231	4,8	3.169	8.227
005	AZZANO DECIMO	3.419	342.062	13.728	3.349	173	17.250	5,0	3.503	11.495
006	BARCIS	210	22.583	873	218	48	1.139	5,4	220	462
007	BRUGNERA	2.092	219.702	8.770	2.067	184	11.021	5,3	2.140	7.559
008	BUDOIA	830	81.396	3.268	837	79	4.184	5,0	868	2.096
009	CANEVA	1.943	198.101	8.530	1.932	162	10.624	5,5	2.147	6.419
010	CASARSA DELLA DELIZIA	2.314	228.055	9.292	2.207	164	11.663	5,0	2.348	7.363
011	CASTELNOVO DEL FRIULI	261	22.644	983	266	12	1.261	4,8	287	695
012	CAVASSO NUOVO	353	35.274	1.476	359	29	1.864	5,3	373	976
013	CHIONS	1.102	115.726	4.544	1.100	79	5.723	5,2	1.110	3.806
014	CIMOLAIS	204	23.459	885	221	30	1.136	5,6	226	561
015	CLAUT	523	43.015	1.900	532	42	2.474	4,7	573	1.559
016	CLAUZETTO	162	14.810	576	164	11	751	4,6	164	362
017	CORDENONS	4.369	439.197	17.434	4.226	280	21.940	5,0	4.984	14.465
018	CORDOVADO	743	75.317	3.068	698	75	3.841	5,2	750	2.370
019	ERTO E CASSO	178	15.572	622	184	24	830	4,7	199	556
020	FANNA	389	41.549	1.567	395	21	1.983	5,1	421	1.128
021	FIUME VENETO	2.606	268.415	10.618	2.602	141	13.361	5,1	2.696	8.705
022	FONTANAFREDDA	2.654	264.488	10.744	2.566	197	13.507	5,1	2.727	8.887
024	FRISANCO	227	17.862	742	227	10	979	4,3	238	566
025	MANIAGO	3.140	311.084	12.542	3.107	187	15.836	5,0	3.252	9.958
026	MEDUNO	524	49.222	1.981	503	61	2.545	4,9	538	1.558
027	MONTEREALE VALCELLINA	1.563	143.506	5.922	1.484	84	7.490	4,8	1.650	4.577
028	MORSANO AL TAGLIAMENTO	898	90.882	3.790	876	54	4.720	5,3	1.029	2.965
029	PASIANO DI PORDENONE	1.786	190.186	7.710	1.780	108	9.598	5,4	1.877	6.522
030	PINZANO AL TAGLIAMENTO	414	35.411	1.474	419	14	1.907	4,6	423	1.174
031	POLCENIGO	1.254	115.032	4.684	1.210	107	6.001	4,8	1.322	3.399
032	PORCIA	3.797	372.851	14.880	3.744	185	18.809	5,0	4.044	13.122
033	PORDENONE	17.357	1.626.579	64.285	16.319	626	81.230	4,7	18.360	51.385
034	PRATA DI PORDENONE	1.763	187.655	7.610	1.732	100	9.442	5,4	1.810	6.383
035	PRAVISDOMINI	616	65.347	2.592	621	38	3.251	5,3	619	2.125
036	ROVEREDO IN PIANO	1.079	114.653	4.455	1.073	104	5.632	5,2	1.113	3.530
037	SACILE	5.042	516.554	20.784	4.946	348	26.078	5,2	5.274	16.269
038	SAN GIORGIO DELLA RICHINVELDA	1.331	151.539	6.179	1.301	150	7.630	5,7	1.349	4.454
039	SAN MARTINO AL TAGLIAMENTO	448	44.320	1.906	415	39	2.360	5,3	465	1.414
040	SAN QUIRINO	1.146	123.402	4.509	1.162	116	5.787	5,0	1.231	3.842
041	SAN VITO AL TAGLIAMENTO	3.751	370.199	15.098	3.571	183	18.852	5,0	3.932	11.729
042	SEQUALS	564	56.592	2.300	537	35	2.872	5,1	576	1.534
043	SESTO AL REGHENA	1.590	163.150	6.387	1.537	65	7.989	5,0	1.590	5.324
044	SPLIMBERGO	3.537	342.757	13.730	3.466	192	17.388	4,9	3.702	10.513
045	TRAMONTI DI SOPRA	189	19.529	730	194	13	937	5,0	195	531
046	TRAMONTI DI SOTTO	163	12.952	568	157	20	745	4,6	164	386
047	TRAVESIO	537	54.616	2.033	543	28	2.604	4,8	559	1.553
052	VAJONT	428	44.621	1.614	429	7	2.050	4,8	435	1.377
048	VALVASONE	665	69.086	2.838	588	100	3.526	5,3	665	2.013
049	VITO D'ASIO	239	21.391	916	242	32	1.190	5,0	254	662
050	VIVARO	402	42.619	1.619	371	40	2.030	5,0	415	1.145
051	ZOPPOLA	2.158	219.148	8.762	2.103	142	11.007	5,1	2.292	7.263
	TOTALE PROVINCIA	85.112	8.424.250	337.124	82.639	5.265	425.028	5,0	89.493	268.275

e non occupate); altri tipi di alloggio

PANTI		ABITAZIONI NON OCCUPATE				TOTALE			ALTRI TIPI DI ALLOGGIO			Codice dei Comuni
Numero medio occupanti per abitazione	Numero medio occupanti per stanza	NUMERO	di cui con persone temporaneamente presenti	STANZE	Numero medio stanze per abitazione	NUMERO	STANZE	Numero medio stanze per abitazione	NUMERO	OCCUPANTI		
										Famiglie	Componenti	
2,3	0,6	146	6	502	3,4	363	1.370	3,8	1	1	1	001
2,7	0,6	209	4	905	4,3	653	3.075	4,7	21	21	52	002
3,0	0,6	78	1	354	4,5	606	3.076	5,1	1	1	2	003
2,8	0,6	2.794	483	9.854	3,5	5.757	24.085	4,2	1	1	3	004
3,4	0,7	692	3	3.103	4,5	4.111	20.353	5,0	3	3	10	005
2,2	0,4	197	1	940	4,8	407	2.079	5,1	—	—	—	006
3,6	0,7	352	—	1.672	4,8	2.444	12.693	5,2	1	1	4	007
2,5	0,5	599	83	2.596	4,3	1.429	6.780	4,7	1	1	4	008
3,3	0,6	615	5	2.568	4,2	2.558	13.192	5,2	3	3	10	009
3,2	0,6	269	13	1.184	4,4	2.583	12.847	5,0	4	4	4	010
2,7	0,6	230	1	985	4,3	491	2.246	4,6	161	166	315	011
2,8	0,5	73	4	324	4,4	426	2.188	5,1	171	178	404	012
3,5	0,7	279	2	1.198	4,3	1.381	6.921	5,0	1	1	2	013
2,8	0,5	157	7	776	4,9	361	1.912	5,3	—	—	—	014
3,0	0,6	284	4	1.217	4,3	807	3.691	4,6	3	5	14	015
2,2	0,5	327	3	1.439	4,4	489	2.190	4,5	112	113	255	016
3,3	0,7	322	20	1.444	4,5	4.691	23.384	5,0	5	5	19	017
3,2	0,6	163	13	752	4,6	906	4.593	5,1	1	1	3	018
3,1	0,7	94	2	424	4,5	272	1.254	4,6	—	—	—	019
2,9	0,6	82	3	395	4,8	471	2.378	5,0	139	151	348	020
3,3	0,7	325	6	1.527	4,7	2.931	14.888	5,1	—	—	—	021
3,3	0,7	422	17	1.906	4,5	3.076	15.413	5,0	1	1	1	022
2,5	0,6	157	6	703	4,5	384	1.682	4,4	63	68	143	024
3,2	0,6	640	43	2.863	4,5	3.780	18.699	4,9	144	145	348	025
3,0	0,6	94	9	376	4,0	618	2.921	4,7	141	143	345	026
2,9	0,6	365	40	1.538	4,2	1.928	9.028	4,7	24	24	50	027
3,3	0,6	208	3	905	4,4	1.106	5.625	5,1	6	7	18	028
3,7	0,7	210	12	1.009	4,8	1.996	10.607	5,3	2	2	6	029
2,8	0,6	96	5	431	4,5	510	2.338	4,6	234	235	554	030
2,7	0,6	570	45	2.248	3,9	1.824	8.249	4,5	2	2	4	031
3,5	0,7	371	37	1.684	4,5	4.168	20.493	4,9	4	4	13	032
3,0	0,6	2.092	85	8.162	3,9	19.449	89.392	4,6	9	9	16	033
3,6	0,7	238	18	1.119	4,7	2.001	10.561	5,3	—	—	—	034
3,4	0,7	129	2	640	5,0	745	3.891	5,2	2	2	5	035
3,3	0,6	252	103	1.324	5,3	1.331	6.956	5,2	2	2	8	036
3,2	0,6	549	14	2.396	4,4	5.591	28.474	5,1	7	7	16	037
3,3	0,6	150	3	739	4,9	1.481	8.369	5,7	4	4	22	038
3,2	0,6	88	—	401	4,6	536	2.761	5,2	1	1	2	039
3,4	0,7	265	29	1.218	4,6	1.411	7.005	5,0	8	8	16	040
3,1	0,6	730	5	3.287	4,5	4.481	22.139	4,9	5	6	16	041
2,7	0,5	209	6	994	4,8	773	3.866	5,0	130	130	299	042
3,3	0,7	289	4	1.326	4,6	1.879	9.315	5,0	2	2	9	043
3,0	0,6	669	18	3.013	4,5	4.206	20.401	4,9	93	98	245	044
2,8	0,6	163	1	696	4,3	352	1.633	4,6	33	33	92	045
2,4	0,5	170	—	614	3,6	333	1.359	4,1	129	129	293	046
2,9	0,6	125	6	532	4,3	662	3.136	4,7	126	127	308	047
3,2	0,7	191	75	920	4,8	619	2.970	4,8	1	1	4	052
3,0	0,6	159	3	700	4,4	824	4.226	5,1	1	1	1	048
2,8	0,6	132	4	578	4,4	371	1.768	4,8	268	278	556	049
2,8	0,6	185	12	757	4,1	587	2.787	4,7	1	1	2	050
3,4	0,7	304	11	1.379	4,5	2.462	12.386	5,0	3	4	6	051
3,2	0,6	18.509	1.280	78.617	4,2	103.621	503.645	4,9	2.075	2.130	4.848	

TAV. 16 - Abitazioni occupate

Codice dei Comuni	COMUNI	PROPRIETÀ							ABITAZIONI	Superficie m ²
		ABITAZIONI	Superficie m ²	Superficie media per abitazione	STANZE		OCCUPANTI			
					TOTALE	Adibite esclusivamente o promiscuamente ad abitazione	Famiglie	Componenti		
001	ANDREIS	187	13.072	69,9	757	568	195	426	24	1.704
002	ARBA	392	42.422	108,2	1.952	1.473	403	1.082	26	2.070
003	ARZENE	441	46.293	105,0	2.336	1.865	444	1.339	61	5.737
004	AVIANO	2.316	226.367	97,7	11.341	8.920	2.492	6.320	489	42.433
005	AZZANO DECIMO	2.584	266.180	103,0	13.405	10.713	2.656	8.869	688	61.678
006	BARCIS	181	20.138	111,3	1.005	775	189	403	26	2.035
007	BRUGNERA	1.634	177.849	108,8	8.863	7.065	1.678	6.032	353	31.000
008	BUDOIA	739	73.384	99,3	3.781	2.968	772	1.846	50	4.394
009	CANEVA	1.631	170.371	104,5	9.121	7.349	1.823	5.479	192	16.432
010	CASARSA DELLA DELIZIA	1.578	164.899	104,5	8.388	6.725	1.603	5.102	614	51.830
011	CASTELNOVO DEL FRIULI	226	20.033	88,6	1.118	883	249	609	24	1.826
012	CAVASSO NUOVO	293	30.799	105,1	1.612	1.284	310	815	33	2.349
013	CHIONS	860	93.547	108,8	4.589	3.666	866	3.071	187	16.852
014	CIMOLAIS	181	21.016	116,1	1.027	807	200	503	17	1.507
015	CLAUT	468	38.830	83,0	2.248	1.734	514	1.393	45	3.250
016	CLAUZETTO	130	12.446	95,7	638	495	131	289	26	1.901
017	CORDENONS	3.245	339.840	104,7	16.898	13.452	3.783	10.875	901	79.134
018	CORDOVADO	575	59.574	103,6	3.051	2.445	582	1.832	133	11.639
019	ERTO E CASSO	148	13.284	89,8	705	529	168	452	24	1.771
020	FANNA	330	36.027	109,2	1.701	1.348	359	923	47	4.215
021	FIUME VENETO	2.006	214.388	106,9	10.574	8.434	2.086	6.884	440	39.287
022	FONTANAFREDDA	2.052	212.897	103,8	10.678	8.507	2.114	6.986	467	40.262
024	FRISANCO	189	15.150	80,2	828	631	198	472	25	1.507
025	MANIAGO	2.102	220.937	105,1	11.233	8.954	2.189	6.775	858	74.146
026	MEDUNO	465	44.618	96,0	2.309	1.798	479	1.400	32	2.460
027	MONTEREALE VALCELLINA	1.305	121.649	93,2	6.344	5.027	1.381	3.775	153	13.162
028	MORSANO AL TAGLIAMENTO	738	76.213	103,3	3.964	3.190	847	2.458	110	9.861
029	PASIANO DI PORDENONE	1.373	152.544	111,1	7.601	6.137	1.451	5.180	295	26.122
030	PINZANO AL TAGLIAMENTO	333	29.764	89,4	1.590	1.241	340	962	55	3.496
031	POLCENIGO	1.069	99.348	92,9	5.210	4.071	1.126	2.876	117	9.273
032	PORCIA	2.643	271.366	102,7	13.488	10.704	2.855	9.367	966	83.316
033	PORDENONE	9.084	926.333	102,0	45.588	36.340	9.751	27.593	7.561	633.749
034	PRATA DI PORDENONE	1.356	149.319	110,1	7.525	6.103	1.399	5.084	321	29.266
035	PRAVISDOMINI	468	51.560	110,2	2.547	2.048	471	1.659	111	10.247
036	ROVEREDO IN PIANO	819	88.792	108,4	4.321	3.425	844	2.692	202	20.356
037	SACILE	3.276	355.587	108,5	17.895	14.367	3.465	10.840	1.525	138.666
038	SAN GIORGIO DELLA RICHINVELDA	1.151	134.714	117,0	6.720	5.458	1.169	3.908	124	11.236
039	SAN MARTINO AL TAGLIAMENTO	372	37.818	101,7	2.013	1.629	387	1.192	46	3.686
040	SAN QUIRINO	908	101.837	112,2	4.730	3.707	983	3.078	144	12.235
041	SAN VITO AL TAGLIAMENTO	2.763	282.898	102,4	14.334	11.520	2.919	8.804	826	71.751
042	SEQUALS	466	48.797	104,7	2.437	1.961	476	1.250	72	5.805
043	SESTO AL REGHENA	1.340	140.487	104,8	6.861	5.504	1.340	4.558	196	17.403
044	SPLIMBERGO	2.288	233.203	101,9	11.865	9.443	2.419	6.897	1.055	92.173
045	TRAMONTI DI SOPRA	163	17.521	107,5	839	660	169	468	18	1.335
046	TRAMONTI DI SOTTO	132	10.997	83,3	629	483	133	312	17	922
047	TRAVESIO	452	47.235	104,5	2.244	1.756	469	1.303	63	5.126
052	VAJONT	243	25.630	105,5	1.167	922	248	768	169	17.124
048	VALVASONE	493	53.110	107,7	2.731	2.207	493	1.499	145	13.146
049	VITO D'ASIO	167	16.509	98,9	914	709	178	457	33	2.069
050	VIVARO	345	37.444	108,5	1.778	1.416	357	972	33	2.938
051	ZOPPOLA	1.710	178.386	104,3	8.942	7.142	1.822	5.869	319	28.532
	TOTALE PROVINCIA	60.410	6.263.422	103,7	314.435	250.558	63.975	193.998	20.458	1.764.414

per titolo di godimento

AFFITTO					ALTRO TITOLO							Codice dei Comuni
Superficie media per abitazione	STANZE		OCCUPANTI		ABITAZIONI	Superficie m ²	Superficie media per abitazione	STANZE		OCCUPANTI		
	TOTALE	Adibite esclusiva- mente o promiscua- mente ad abitazione	Famiglie	Componenti				TOTALE	Adibite esclusiva- mente o promiscua- mente ad abitazione	Famiglie	Componenti	
71,0	95	71	26	61	6	287	47,8	16	10	7	15	001
79,6	99	73	26	60	26	2.506	96,4	119	93	27	76	002
94,0	275	215	61	198	26	2.181	83,9	111	86	26	54	003
86,8	2.138	1.651	514	1.457	158	15.068	95,4	752	581	163	450	004
89,6	3.157	2.482	697	2.213	147	14.204	96,6	688	533	150	413	005
78,3	117	86	28	55	3	410	136,7	17	12	3	4	006
87,8	1.619	1.273	356	1.213	105	10.853	103,4	539	432	106	314	007
87,9	210	160	51	132	41	3.618	88,2	193	140	45	118	008
85,6	881	695	194	594	120	11.298	94,2	622	486	130	346	009
84,4	2.706	2.119	621	1.893	122	11.326	92,8	569	448	124	368	010
76,1	101	71	26	67	11	785	71,4	42	29	12	19	011
71,2	133	99	35	94	27	2.126	78,7	119	93	28	67	012
90,1	862	666	187	556	55	5.327	96,9	272	212	57	179	013
88,6	71	52	18	42	6	936	156,0	38	26	8	16	014
72,2	182	134	47	136	10	935	93,5	44	32	12	30	015
73,1	86	60	27	58	6	463	77,2	27	21	6	15	016
87,8	3.998	3.168	959	2.910	223	20.223	90,7	1.044	814	242	680	017
87,5	592	460	133	416	35	4.104	117,3	198	163	35	122	018
73,8	91	66	25	86	6	517	86,2	34	27	6	18	019
89,7	224	175	50	168	12	1.307	108,9	58	44	12	37	020
89,3	2.024	1.579	447	1.365	160	14.740	92,1	763	605	163	456	021
86,2	2.222	1.772	476	1.545	135	11.329	83,9	607	465	137	356	022
60,3	89	63	25	57	13	1.205	92,7	62	48	15	37	024
86,4	3.808	2.981	876	2.663	180	16.001	88,9	795	607	187	520	025
76,9	125	98	32	89	27	2.144	79,4	111	85	27	69	026
86,0	687	537	159	496	105	8.695	82,8	459	358	110	306	027
89,6	515	409	122	358	50	4.808	96,2	241	191	60	149	028
88,5	1.392	1.109	302	1.002	118	11.520	97,6	605	464	124	340	029
63,6	195	138	57	154	26	2.151	82,7	122	95	26	58	030
79,3	471	365	122	337	68	6.411	94,3	320	248	74	186	031
86,2	4.399	3.451	992	3.194	188	18.169	96,6	922	725	197	561	032
83,8	32.336	25.336	7.837	21.770	712	66.497	93,4	3.306	2.609	772	2.022	033
91,2	1.471	1.151	324	1.044	86	9.070	105,5	446	356	87	255	034
92,3	513	395	111	356	37	3.540	95,7	191	149	37	110	035
100,8	1.028	815	206	676	58	5.505	94,9	283	215	63	162	036
90,9	6.996	5.483	1.563	4.704	241	22.301	92,5	1.187	934	246	725	037
90,6	612	489	124	384	56	5.589	99,8	298	232	56	162	038
80,1	198	158	47	141	30	2.816	93,9	149	119	31	81	039
85,0	614	458	150	458	94	9.330	99,3	443	344	98	306	040
86,9	3.688	2.910	844	2.452	162	15.550	96,0	830	668	169	473	041
80,6	326	255	74	224	26	1.990	76,5	109	84	26	60	042
88,8	890	703	196	619	54	5.260	97,4	238	180	54	147	043
87,4	4.640	3.603	1.079	3.111	194	17.381	89,6	883	684	204	505	044
74,2	60	41	18	39	8	673	84,1	38	29	8	24	045
54,2	55	40	17	41	14	1.033	73,8	61	45	14	33	046
81,4	259	197	67	193	22	2.255	102,5	101	80	23	57	047
101,3	799	624	170	556	16	1.867	116,7	84	68	17	53	052
90,7	663	526	145	431	27	2.830	104,8	132	105	27	83	048
62,7	117	87	33	82	39	2.813	72,1	159	120	43	123	049
89,0	147	120	34	115	24	2.237	93,2	105	83	24	58	050
89,4	1.452	1.145	334	1.017	129	12.230	94,8	613	475	136	377	051
86,2	90.428	70.814	21.064	62.082	4.244	396.414	93,4	20.165	15.752	4.454	12.195	

TAV. 17 - Abitazioni occupate

Codice dei Comuni	COMUNI	EPOCA DI						
		Prima del 1919		1919 - 1945		1946 - 1960		1961
		Abitazioni	Stanze	Abitazioni	Stanze	Abitazioni	Stanze	Abitazioni
001	ANDREIS	84	298	49	181	28	127	20
002	ARBA	126	621	42	218	63	317	82
003	ARZENE	151	762	70	348	39	206	102
004	AVIANO	691	3.062	314	1.504	472	2.317	844
005	AZZANO DECIMO	426	2.067	342	1.703	384	1.914	988
006	BARCIS	8	47	5	27	145	783	34
007	BRUGNERA	164	808	132	660	309	1.652	756
008	BUDOIA	281	1.391	109	537	130	647	156
009	CANEVA	412	2.065	266	1.459	342	1.807	475
010	CASARSA DELLA DELIZIA	329	1.668	209	1.112	427	2.024	621
011	CASTELNOVO DEL FRIULI	60	291	10	52	29	155	38
012	CAVASSO NUOVO	36	174	26	168	16	81	73
013	CHIONS	208	1.038	94	496	85	442	249
014	CIMOLAIS	57	342	18	110	39	228	36
015	CLAUT	143	623	70	322	116	550	104
016	CLAUZETTO	23	116	9	33	17	94	19
017	CORDENONS	712	3.350	447	2.214	594	2.894	1.405
018	CORDOVADO	150	806	65	339	135	716	196
019	ERTO E CASSO	78	351	20	91	33	156	8
020	FANNA	23	115	32	192	7	39	58
021	FIUME VENETO	397	1.952	253	1.323	279	1.417	1.003
022	FONTANAFREDDA	419	1.952	249	1.218	369	1.914	672
024	FRISANCO	103	431	8	33	17	69	38
025	MANIAGO	245	1.169	186	962	559	2.852	1.014
026	MEDUNO	79	426	23	111	45	226	101
027	MONTEREALE VALCELLINA	272	1.197	163	815	353	1.779	353
028	MORSANO AL TAGLIAMENTO	199	1.014	89	503	127	718	242
029	PASIANO DI PORDENONE	342	1.767	178	924	176	877	487
030	PINZANO AL TAGLIAMENTO	10	52	23	110	42	196	64
031	POLCENIGO	411	1.852	183	855	172	854	225
032	PORCIA	267	1.221	170	836	536	2.584	1.803
033	PORDENONE	1.116	5.162	910	4.409	3.579	16.994	7.076
034	PRATA DI PORDENONE	114	642	128	713	183	1.001	643
035	PRAVISDOMINI	121	625	97	520	57	281	132
036	ROVEREDO IN PIANO	134	623	54	266	86	417	436
037	SACILE	513	2.648	431	2.225	1.260	6.198	1.637
038	SAN GIORGIO DELLA RICHINVELDA	313	1.770	145	857	155	931	369
039	SAN MARTINO AL TAGLIAMENTO	141	701	61	341	53	267	105
040	SAN QUIRINO	219	943	116	549	195	980	293
041	SAN VITO AL TAGLIAMENTO	653	3.205	282	1.506	607	3.004	976
042	SEQUALS	63	349	26	140	38	199	108
043	SESTO AL REGHENA	366	1.813	206	1.038	229	1.145	375
044	SPILIMBERGO	404	1.964	238	1.233	566	2.778	1.085
045	TRAMONTI DI SOPRA	92	451	17	77	13	71	28
046	TRAMONTI DI SOTTO	37	164	8	34	11	59	18
047	TRAVESIO	58	263	22	123	43	223	132
052	VAJONT	1	5	1	5	—	—	320
048	VALVASONE	216	1.133	79	418	80	406	130
049	VITO D'ASIO	18	107	23	115	17	81	26
050	VIVARO	104	487	40	192	38	209	74
051	ZOPPOLA	395	1.930	201	1.077	255	1.298	704
	TOTALE PROVINCIA	11.984	58.013	6.939	35.294	13.550	67.177	26.933

per epoca di costruzione

COSTRUZIONE									Codice dei Comuni
- 1971	1972 - 1975		1976 - 1980		dopo il 1980		TOTALE		
Stanze	Abitazioni	Stanze	Abitazioni	Stanze	Abitazioni	Stanze	Abitazioni	Stanze	
89	20	87	16	86	—	—	217	868	001
387	54	255	68	335	9	37	444	2.170	002
521	78	395	76	412	12	78	528	2.722	003
4.165	384	1.903	233	1.162	25	118	2.963	14.231	004
5.077	567	2.910	640	3.203	72	376	3.419	17.250	005
174	6	34	12	74	—	—	210	1.139	006
4.049	375	2.032	328	1.685	28	135	2.092	11.021	007
832	76	399	71	343	7	35	830	4.184	008
2.731	249	1.434	167	944	32	184	1.943	10.624	009
3.163	307	1.581	344	1.736	77	379	2.314	11.663	010
196	33	164	78	344	13	59	261	1.261	011
433	37	209	131	636	34	163	353	1.864	012
1.293	222	1.163	220	1.180	24	111	1.102	5.723	013
186	27	139	23	119	4	12	204	1.136	014
493	39	200	47	259	4	27	523	2.474	015
109	11	46	75	313	8	40	162	751	016
7.202	556	2.940	591	3.006	64	334	4.369	21.940	017
1.025	73	356	113	534	11	65	743	3.841	018
40	18	88	21	104	—	—	178	830	019
294	44	228	166	826	59	289	389	1.983	020
5.121	345	1.854	289	1.487	40	207	2.606	13.361	021
3.527	336	1.791	580	2.954	29	151	2.654	13.507	022
176	26	122	25	102	10	46	227	979	024
5.114	598	3.025	465	2.333	73	381	3.140	15.836	025
497	66	306	174	810	36	169	524	2.545	026
1.681	162	817	230	1.065	30	136	1.563	7.490	027
1.248	101	538	125	628	15	71	898	4.720	028
2.660	297	1.676	277	1.540	29	154	1.786	9.598	029
304	43	215	184	805	48	225	414	1.907	030
1.155	123	629	136	639	4	17	1.254	6.001	031
8.935	499	2.554	459	2.336	63	343	3.797	18.809	032
33.569	2.660	12.511	1.661	7.129	355	1.456	17.357	81.230	033
3.484	346	1.814	300	1.534	49	254	1.763	9.442	034
689	101	538	102	567	6	31	616	3.251	035
2.258	241	1.357	111	621	17	90	1.079	5.632	036
8.692	554	2.971	583	2.998	64	346	5.042	26.078	037
2.118	182	1.021	150	844	17	89	1.331	7.630	038
568	48	261	37	203	3	19	448	2.360	039
1.476	145	836	152	874	26	129	1.146	5.787	040
5.020	560	2.791	634	3.121	39	205	3.751	18.852	041
572	64	318	243	1.182	22	112	564	2.872	042
1.849	179	930	197	1.033	38	181	1.590	7.989	043
5.388	509	2.445	640	3.133	95	447	3.537	17.388	044
138	13	70	23	109	3	21	189	937	045
95	20	94	66	286	3	13	163	745	046
662	64	319	178	834	40	180	537	2.604	047
1.540	77	360	27	132	2	8	428	2.050	052
710	54	281	95	517	11	61	665	3.526	048
152	19	94	120	561	16	80	239	1.190	049
360	39	221	79	405	28	156	402	2.030	050
3.549	302	1.592	276	1.432	25	129	2.158	11.007	051
135.766	11.949	60.914	12.038	59.515	1.719	8.349	85.112	425.028	

TAV. 18 - Abitazioni occupate

Codice dei Comuni	COMUNI	ABITAZIONI							
		1			2			3	
		Abitazioni	Occupanti		Abitazioni	Occupanti		Abitazioni	Occu
			Famiglie	Componenti		Famiglie	Componenti		Famiglie
001	ANDREIS	1	1	3	21	21	52	80	83
002	ARBA	5	5	5	18	18	26	51	51
003	ARZENE	1	1	1	20	20	31	32	32
004	AVIANO	15	15	22	171	175	252	303	317
005	AZZANO DECIMO	7	7	7	78	78	129	227	231
006	BARCIS	1	1	2	—	—	—	15	17
007	BRUGNERA	—	—	—	41	42	68	128	128
008	BUDOIA	2	2	2	46	47	67	77	79
009	CANEVA	—	—	—	44	46	68	143	149
010	CASARSA DELLA DELIZIA	7	7	8	61	62	88	175	177
011	CASTELNOVO DEL FRIULI	—	—	—	15	17	25	34	36
012	CAVASSO NUOVO	1	1	1	15	15	26	24	26
013	CHIONS	1	1	1	25	25	39	64	65
014	CIMOLAIS	1	1	1	3	3	5	20	23
015	CLAUT	—	—	—	34	36	75	116	128
016	CLAUZETTO	—	—	—	10	10	15	33	33
017	CORDENONS	18	18	23	133	138	218	367	394
018	CORDOVADO	8	9	20	53	53	89	65	66
019	ERTO E CASSO	1	1	2	4	4	6	46	49
020	FANNA	—	—	—	9	9	12	27	28
021	FIUME VENETO	2	2	3	67	67	104	135	136
022	FONTANAFREDDA	4	4	7	94	95	154	198	200
024	FRISANCO	1	1	1	8	8	17	65	68
025	MANIAGO	31	31	45	89	91	137	240	244
026	MEDUNO	2	2	2	39	41	72	75	77
027	MONTEREALE VALCELLINA	4	4	7	101	103	151	177	183
028	MORSANO AL TAGLIAMENTO	—	—	—	32	33	43	66	68
029	PASIANO DI PORDENONE	4	4	5	37	37	51	117	118
030	PINZANO AL TAGLIAMENTO	—	—	—	28	28	41	50	51
031	POLCENIGO	3	3	7	98	99	143	152	156
032	PORCIA	7	7	10	81	82	126	241	251
033	PORDENONE	116	122	146	739	769	1.102	1.638	1.715
034	PRATA DI PORDENONE	2	2	4	36	36	55	81	81
035	PRAVISDOMINI	—	—	—	14	14	26	50	50
036	ROVEREDO IN PIANO	1	1	1	21	22	29	55	56
037	SACILE	12	12	15	83	84	135	338	347
038	SAN GIORGIO DELLA RICHINVELDA	3	3	5	32	33	56	74	74
039	SAN MARTINO AL TAGLIAMENTO	2	3	7	13	13	17	41	43
040	SAN QUIRINO	—	—	—	35	35	58	129	136
041	SAN VITO AL TAGLIAMENTO	9	9	11	108	112	167	255	264
042	SEQUALS	1	1	2	29	30	42	36	37
043	SESTO AL REGHENA	5	5	6	69	69	111	127	127
044	SPILIMBERGO	2	2	2	107	109	164	336	341
045	TRAMONTI DI SOPRA	—	—	—	16	16	27	18	18
046	TRAMONTI DI SOTTO	2	2	2	13	13	21	38	39
047	TRAVESIO	1	1	2	18	19	31	50	50
052	VAJONT	—	—	—	1	1	1	3	3
048	VALVASONE	3	3	6	27	27	37	56	56
049	VITO D'ASIO	—	—	—	26	27	38	28	30
050	VIVARO	1	1	1	15	15	28	43	44
051	ZOPPOLA	4	4	4	79	79	118	145	148
	TOTALE PROVINCIA	291	299	399	2.956	3.026	4.593	7.084	7.323

per numero di stanze

CON STANZE												Codice dei Comuni
panti	4			5			6 e più					
	Abitazioni	Occupanti		Abitazioni	Occupanti		Abitazioni	Stanze	Occupanti			
		Famiglie	Componenti		Famiglie	Componenti			Famiglie	Componenti		
Componenti												
150	50	52	108	24	27	60	41	265	44	129	001	
100	115	118	291	129	132	389	126	871	132	407	002	
54	119	119	278	182	182	588	174	1.199	177	639	003	
591	842	883	2.180	907	973	2.679	725	5.062	806	2.503	004	
459	794	806	2.251	1.438	1.472	5.109	875	6.040	909	3.540	005	
36	55	57	113	50	51	98	89	623	94	213	006	
295	424	431	1.296	800	815	2.967	699	4.859	724	2.933	007	
139	202	210	446	245	253	671	258	1.826	277	771	008	
307	462	494	1.299	518	575	1.757	776	5.669	883	2.988	009	
386	634	644	1.747	773	784	2.610	664	4.608	674	2.524	010	
66	75	80	170	67	78	196	70	494	76	238	011	
47	73	75	157	120	128	352	120	869	128	393	012	
146	257	262	708	410	411	1.451	345	2.402	346	1.461	013	
51	32	34	83	66	74	188	82	611	91	233	014	
313	115	123	323	102	112	319	156	1.088	174	529	015	
56	43	43	92	37	38	95	39	275	40	104	016	
867	1.125	1.238	3.293	1.463	1.651	5.106	1.263	8.740	1.545	4.958	017	
150	165	165	450	210	212	704	242	1.822	245	957	018	
105	53	56	163	34	41	122	40	301	48	158	019	
52	96	98	213	141	158	453	116	795	128	398	020	
274	622	637	1.768	984	1.017	3.501	796	5.412	837	3.055	021	
431	543	558	1.530	979	1.006	3.465	836	5.654	864	3.300	022	
146	75	80	180	43	45	121	35	252	36	101	024	
517	818	838	2.340	1.074	1.104	3.648	888	6.265	944	3.271	025	
168	133	135	371	150	153	498	125	958	130	447	026	
409	441	459	1.242	421	443	1.363	419	2.884	458	1.405	027	
127	218	238	600	254	286	877	328	2.316	404	1.318	028	
272	358	373	1.043	621	650	2.270	649	4.632	695	2.881	029	
104	111	114	267	150	154	486	75	507	76	276	030	
337	315	325	751	336	351	962	350	2.406	388	1.199	031	
585	1.017	1.065	3.156	1.574	1.669	5.632	877	5.979	970	3.613	032	
3.369	5.457	5.697	14.663	6.160	6.511	20.383	3.247	22.094	3.546	11.722	033	
159	351	354	1.026	644	660	2.368	649	4.501	677	2.771	034	
95	128	128	351	213	215	769	211	1.496	212	884	035	
106	244	253	638	415	428	1.460	343	2.373	353	1.296	036	
734	1.357	1.399	3.825	1.685	1.759	5.632	1.567	11.033	1.673	5.928	037	
158	228	229	565	369	374	1.245	625	4.584	636	2.425	038	
92	106	109	259	123	126	408	163	1.170	171	631	039	
304	277	288	756	388	416	1.373	317	2.282	356	1.351	040	
562	1.026	1.058	2.741	1.337	1.395	4.468	1.016	7.073	1.094	3.780	041	
66	135	137	298	187	192	576	176	1.230	179	550	042	
309	374	374	1.049	529	529	1.852	486	3.324	486	1.997	043	
720	971	1.002	2.576	1.228	1.288	3.883	893	6.140	960	3.168	044	
37	53	54	140	45	46	130	57	414	61	197	045	
79	37	37	78	32	32	93	41	295	41	113	046	
110	161	168	408	188	193	596	119	833	128	406	047	
5	102	105	302	313	317	1.031	9	66	9	38	052	
115	155	155	407	172	172	543	252	1.821	252	905	048	
65	51	55	125	66	70	218	68	520	72	216	049	
90	107	110	269	94	94	283	142	972	151	474	050	
336	516	543	1.521	729	767	2.595	685	4.701	751	2.689	051	
15.251	22.218	23.065	60.906	29.219	30.629	98.643	23.344	162.606	25.151	88.483		

TAV. 19 - Abitazioni occupate

Codice dei Comuni	COMUNI	TOTALE ABITAZIONI		ABITAZIONI						
		Numero	Stanze	ACQUA POTABILE					Nell'abitazione	
				Di acquedotto			Di pozzo o cisterna	TOTALE	1	2 o più
				Nell'abitazione	Fuori dell'abitazione	TOTALE				
001	ANDREIS	217	868	195	16	211	1	212	102	12
002	ARBA	444	2.170	438	6	444	—	444	335	65
003	ARZENE	528	2.722	405	3	408	116	524	372	101
004	AVIANO	2.963	14.231	2.883	54	2.937	12	2.949	2.124	486
005	AZZANO DECIMO	3.419	17.250	2.631	35	2.666	704	3.370	2.506	648
006	BARCIS	210	1.139	203	2	205	3	208	152	19
007	BRUGNERA	2.092	11.021	1.924	16	1.940	145	2.085	1.402	584
008	BUDOIA	830	4.184	816	12	828	—	828	575	174
009	CANEVA	1.943	10.624	1.794	35	1.829	101	1.930	1.402	332
010	CASARSA DELLA DELIZIA	2.314	11.663	256	9	265	2.043	2.308	1.606	597
011	CASTELNOVO DEL FRIULI	261	1.261	252	4	256	4	260	194	47
012	CAVASSO NUOVO	353	1.864	349	—	349	1	350	257	82
013	CHIONS	1.102	5.723	877	13	890	207	1.097	847	195
014	CIMOLAIS	204	1.136	204	—	204	—	204	169	19
015	CLAUT	523	2.474	512	6	518	—	518	321	64
016	CLAUZETTO	162	751	160	—	160	2	162	117	38
017	CORDENONS	4.369	21.940	816	42	858	3.493	4.351	2.831	1.176
018	CORDOVADO	743	3.841	160	26	186	539	725	488	159
019	ERTO E CASSO	178	830	142	18	160	1	161	75	19
020	FANNA	389	1.983	388	1	389	—	389	260	113
021	FIUME VENETO	2.606	13.361	56	8	64	2.524	2.588	1.834	548
022	FONTANAFREDDA	2.654	13.507	1.097	32	1.129	1.508	2.637	1.693	692
024	FRISANCO	227	979	208	10	218	—	218	138	34
025	MANIAGO	3.140	15.836	3.114	17	3.131	1	3.132	2.119	905
026	MEDUNO	524	2.545	519	4	523	—	523	382	92
027	MONTEREALE VALCELLINA	1.563	7.490	1.538	17	1.555	3	1.558	1.184	238
028	MORSANO AL TAGLIAMENTO	898	4.720	65	11	76	791	867	630	128
029	PASIANO DI PORDENONE	1.786	9.598	1.684	21	1.705	76	1.781	1.225	417
030	PINZANO AL TAGLIAMENTO	414	1.907	410	—	410	4	414	318	80
031	POLCENIGO	1.254	6.001	1.062	50	1.112	135	1.247	816	181
032	PORCIA	3.797	18.809	1.249	46	1.295	2.480	3.775	2.873	757
033	PORDENONE	17.357	81.230	3.775	58	3.833	13.475	17.308	12.508	4.433
034	PRATA DI PORDENONE	1.763	9.442	1.607	15	1.622	134	1.756	1.245	459
035	PRAVISDOMINI	616	3.251	606	3	609	7	616	418	123
036	ROVEREDO IN PIANO	1.079	5.632	1.055	9	1.064	14	1.078	666	364
037	SACILE	5.042	26.078	4.563	50	4.613	414	5.027	3.675	1.211
038	SAN GIORGIO DELLA RICHINVELDA	1.331	7.630	1.308	17	1.325	5	1.330	898	274
039	SAN MARTINO AL TAGLIAMENTO	448	2.360	430	4	434	14	448	331	55
040	SAN QUIRINO	1.146	5.787	1.109	10	1.119	22	1.141	758	262
041	SAN VITO AL TAGLIAMENTO	3.751	18.852	346	35	381	3.339	3.720	2.521	974
042	SEQUALS	564	2.872	558	2	560	—	560	363	193
043	SESTO AL REGHENA	1.590	7.989	375	5	380	1.198	1.578	1.139	280
044	SPILIMBERGO	3.537	17.388	3.496	23	3.519	15	3.534	2.583	820
045	TRAMONTI DI SOPRA	189	937	176	13	189	—	189	118	26
046	TRAMONTI DI SOTTO	163	745	156	7	163	—	163	115	25
047	TRAVESIO	537	2.604	533	4	537	—	537	366	156
052	VAJONT	428	2.050	428	—	428	—	428	129	299
048	VALVASONE	665	3.526	501	11	512	150	662	479	110
049	VITO D'ASIO	239	1.190	235	2	237	—	237	168	66
050	VIVARO	402	2.030	398	2	400	—	400	270	88
051	ZOPPOLA	2.158	11.007	71	5	76	2.065	2.141	1.550	425
	TOTALE PROVINCIA	85.112	425.028	48.133	789	48.922	35.746	84.668	59.647	19.645

per servizio installato

FORNITE DI										ABITAZIONI SFORNITE DI ACQUA POTABILE E GABINETTO	Codice dei Comuni
GABINETTO						BAGNO	ELETTRICITÀ	RISCALDAMENTO			
		Fuori dell'abitazione		TOTALE				Impianto fisso	Con apparecchi singoli		
TOTALE	di cui con scarico	TOTALE	di cui con scarico	Numero	di cui con scarico						
114	108	91	17	205	125	99	213	20	197	3	001
400	397	43	10	443	407	395	444	217	224	—	002
473	467	51	4	524	471	477	527	273	248	1	003
2.610	2.567	327	90	2.937	2.657	2.627	2.955	1.607	1.260	—	004
3.154	3.049	205	22	3.359	3.071	3.153	3.408	2.245	1.088	4	005
171	170	24	12	195	182	159	209	29	181	—	006
1.986	1.975	95	18	2.081	1.993	1.978	2.087	1.466	589	2	007
749	739	78	31	827	770	749	825	426	402	—	008
1.734	1.629	175	32	1.909	1.661	1.733	1.932	1.006	925	3	009
2.203	2.134	97	27	2.300	2.161	2.209	2.312	1.794	481	1	010
241	239	17	1	258	240	239	260	111	148	—	011
339	329	11	2	350	331	334	352	219	132	—	012
1.042	965	48	3	1.090	968	1.030	1.096	710	372	—	013
188	177	11	1	199	178	172	202	63	140	—	014
385	377	122	23	507	400	364	519	150	364	2	015
155	151	7	3	162	154	152	162	57	105	—	016
4.007	3.873	344	99	4.351	3.972	4.065	4.365	3.259	1.082	3	017
647	630	54	13	701	643	638	740	393	315	2	018
94	78	36	—	130	78	67	171	34	139	7	019
373	365	12	—	385	365	372	389	234	155	—	020
2.382	2.316	197	30	2.579	2.346	2.380	2.601	1.605	974	5	021
2.385	2.343	249	43	2.634	2.386	2.410	2.645	1.627	1.003	1	022
172	166	47	10	219	176	165	227	42	177	1	024
3.024	3.005	110	36	3.134	3.041	3.011	3.138	2.294	827	—	025
474	450	42	8	516	458	479	523	234	283	—	026
1.422	1.316	116	52	1.538	1.368	1.430	1.561	724	824	2	027
758	731	119	16	877	747	746	896	419	434	1	028
1.642	1.632	132	22	1.774	1.654	1.648	1.786	1.065	658	—	029
398	397	15	8	413	405	397	413	182	231	—	030
997	983	232	50	1.229	1.033	1.008	1.250	607	640	2	031
3.630	3.552	147	38	3.777	3.590	3.639	3.795	3.109	670	1	032
16.941	16.876	383	149	17.324	17.025	16.844	17.349	15.013	2.306	3	033
1.704	1.688	47	6	1.751	1.694	1.694	1.759	1.236	513	—	034
541	533	75	2	616	535	542	616	310	293	—	035
1.030	996	46	18	1.076	1.014	1.029	1.076	803	269	—	036
4.886	4.807	131	27	5.017	4.834	4.845	5.033	3.534	1.485	—	037
1.172	1.132	134	37	1.306	1.169	1.204	1.328	729	595	—	038
386	376	61	15	447	391	395	447	188	259	—	039
1.020	975	120	21	1.140	996	1.019	1.146	628	498	—	040
3.495	3.439	230	44	3.725	3.483	3.492	3.744	2.689	887	3	041
556	526	8	1	564	527	549	564	331	220	—	042
1.419	1.409	138	16	1.557	1.425	1.433	1.588	796	733	2	043
3.403	3.383	119	37	3.522	3.420	3.370	3.530	2.366	1.040	—	044
144	142	41	5	185	147	144	187	35	151	—	045
140	135	23	3	163	138	136	163	63	100	—	046
522	517	13	3	535	520	518	536	280	257	—	047
428	415	—	—	428	415	427	428	417	11	—	052
589	566	71	6	660	572	568	663	266	378	—	048
234	228	4	2	238	230	227	238	144	91	—	049
358	355	42	4	400	359	353	402	185	209	—	050
1.975	1.949	168	30	2.143	1.979	1.988	2.153	1.351	788	4	051
79.292	77.757	5.108	1.147	84.400	78.904	79.102	84.953	57.585	26.351	53	

TAV. 20 - Abitazioni occupate per figura giuridica

Codice dei Comuni	COMUNI	ABITAZIONI OCCUPATE									
		PERSONA FISICA		IMPRESE		COOPERATIVE EDILIZIE A PROPRIETÀ INDIVIDUALE E INDIVISA		STATO, REGIONI, PROVINCE COMUNI, IACP		ENTI PREVIDENZIALI	
		Abitazioni	Stanze	Abitazioni	Stanze	Abitazioni	Stanze	Abitazioni	Stanze	Abitazioni	Stanze
001	ANDREIS	210	836	—	—	—	—	7	32	—	—
002	ARBA	442	2.159	—	—	—	—	—	—	—	—
003	ARZENE	504	2.619	2	3	1	6	17	72	1	4
004	AVIANO	2.839	13.663	10	38	1	3	84	366	—	—
005	AZZANO DECIMO	3.278	16.547	14	80	4	18	85	400	1	3
006	BARCIS	194	1.067	—	—	—	—	15	65	—	—
007	BRUGNERA	1.981	10.518	6	33	12	57	88	382	—	—
008	BUDOIA	821	4.131	2	8	—	—	4	33	—	—
009	CANEVA	1.880	10.283	8	36	1	5	18	81	1	2
010	CASARSA DELLA DELIZIA	2.067	10.586	24	112	41	194	171	727	—	—
011	CASTELNOVO DEL FRIULI	243	1.199	—	—	—	—	12	47	—	—
012	CAVASSO NUOVO	334	1.780	2	16	—	—	16	64	—	—
013	CHIONS	1.078	5.600	7	27	2	12	11	54	—	—
014	CIMOLAIS	202	1.118	1	14	—	—	1	4	—	—
015	CLAUT	507	2.395	1	5	—	—	13	61	—	—
016	CLAUZETTO	143	693	—	—	—	—	6	20	—	—
017	CORDENONS	4.181	21.076	49	213	12	72	118	523	—	—
018	CORDOVADO	694	3.636	3	11	1	7	41	158	—	—
019	ERTO E CASSO	169	797	—	—	—	—	9	33	—	—
020	FANNA	379	1.936	—	—	—	—	10	47	—	—
021	FIUME VENETO	2.457	12.680	31	127	4	25	99	451	1	2
022	FONTANAFREDDA	2.343	12.011	11	63	128	647	156	711	—	—
024	FRISANCO	225	966	—	—	1	4	—	—	—	—
025	MANIAGO	2.937	14.920	5	26	—	—	172	766	—	—
026	MEDUNO	517	2.512	—	—	—	—	2	8	—	—
027	MONTEREALE VALCELLINA	1.536	7.384	3	10	—	—	19	75	—	—
028	MORSANO AL TAGLIAMENTO	839	4.412	19	101	1	5	34	159	—	—
029	PASIANO DI PORDENONE	1.723	9.305	8	39	—	—	31	119	—	—
030	PINZANO AL TAGLIAMENTO	356	1.696	13	62	—	—	44	144	—	—
031	POLCENIGO	1.238	5.931	5	27	1	4	8	33	—	—
032	PORCIA	3.541	17.609	31	154	51	253	154	682	1	8
033	PORDENONE	15.409	72.556	396	1.909	95	483	1.236	5.301	59	243
034	PRATA DI PORDENONE	1.705	9.165	12	53	—	—	39	185	—	—
035	PRAVISDOMINI	583	3.105	8	31	—	—	11	55	—	—
036	ROVEREDO IN PIANO	1.069	5.577	2	12	3	14	3	20	—	—
037	SACILE	4.742	24.737	54	268	21	109	217	908	—	—
038	SAN GIORGIO DELLA RICHINVELDA	1.302	7.472	5	28	—	—	13	62	—	—
039	SAN MARTINO AL TAGLIAMENTO	441	2.323	3	16	—	—	2	9	—	—
040	SAN QUIRINO	1.100	5.543	8	57	—	—	24	113	—	—
041	SAN VITO AL TAGLIAMENTO	3.462	17.524	27	141	36	167	197	851	1	5
042	SEQUALS	522	2.699	2	10	—	—	39	158	—	—
043	SESTO AL REGHENA	1.516	7.651	11	62	—	—	58	242	—	—
044	SPILIMBERGO	3.316	16.347	29	138	16	81	139	629	5	23
045	TRAMONTI DI SOPRA	184	914	—	—	—	—	3	10	—	—
046	TRAMONTI DI SOTTO	151	696	—	—	2	6	8	28	—	—
047	TRAVESIO	511	2.501	3	12	—	—	19	71	—	—
052	VAJONT	417	2.006	—	—	—	—	11	44	—	—
048	VALVASONE	610	3.294	7	25	1	4	45	195	—	—
049	VITO D'ASIO	179	964	—	—	—	—	40	171	1	4
050	VIVARO	384	1.955	—	—	—	—	15	58	—	—
051	ZOPPOLA	2.081	10.640	8	34	2	8	53	243	—	—
	TOTALE PROVINCIA	79.542	399.734	830	4.001	437	2.184	3.617	15.670	71	294

del proprietario e titolo di godimento

ISTITUTO CENTRALE DI STATISTICA	
UFF. REGIONALE per la CAMPANIA	
BIBLIOTECA	
Prot.	Fos.
Napoli 19	

DI CUI IN AFFITTO O AD ALTRO TITOLO														Codice dei Comuni
ALTRO PROPRIETARIO		PERSONA FISICA		IMPRESE		COOPERATIVE EDILIZIE A PROPRIETÀ INDIVIDUALE E INDIVISA		STATO, REGIONI, PROVINCIE COMUNI, IACP		ENTI PREVIDENZIALI		ALTRO PROPRIETARIO		
Abitazioni	Stanze	Abitazioni	Stanze	Abitazioni	Stanze	Abitazioni	Stanze	Abitazioni	Stanze	Abitazioni	Stanze	Abitazioni	Stanze	
—	—	23	79	—	—	—	—	7	32	—	—	—	—	001
2	11	50	207	—	—	—	—	—	—	—	—	2	11	002
3	18	66	294	1	1	1	6	16	67	—	—	3	18	003
29	161	541	2.420	5	19	—	—	79	339	—	—	22	112	004
37	202	717	3.262	12	75	—	—	82	385	1	3	23	120	005
1	7	13	62	—	—	—	—	15	65	—	—	1	7	006
5	31	364	1.741	5	29	2	7	83	358	—	—	4	23	007
3	12	84	364	1	4	—	—	3	23	—	—	3	12	008
35	217	275	1.319	8	36	1	5	16	74	1	2	11	67	009
11	44	539	2.425	22	101	10	46	154	659	—	—	11	44	010
6	15	20	94	—	—	—	—	9	34	—	—	6	15	011
1	4	42	180	1	4	—	—	16	64	—	—	1	4	012
4	30	223	1.039	6	23	—	—	11	54	—	—	2	18	013
—	—	22	105	—	—	—	—	1	4	—	—	—	—	014
2	13	40	152	1	5	—	—	13	61	—	—	1	8	015
13	38	13	55	—	—	—	—	6	20	—	—	13	38	016
9	56	956	4.292	48	203	1	5	111	491	—	—	8	51	017
4	29	125	615	3	11	—	—	38	146	—	—	2	18	018
—	—	21	92	—	—	—	—	9	33	—	—	—	—	019
—	—	49	235	—	—	—	—	10	47	—	—	—	—	020
14	76	468	2.191	29	116	—	—	88	402	1	2	14	76	021
16	75	428	2.024	6	32	1	5	156	711	—	—	11	57	022
1	9	37	142	—	—	—	—	—	—	—	—	1	9	024
26	124	849	3.754	4	21	—	—	159	704	—	—	26	124	025
5	25	52	203	—	—	—	—	2	8	—	—	5	25	026
5	21	233	1.050	3	10	—	—	17	65	—	—	5	21	027
5	43	115	525	18	96	1	5	21	87	—	—	5	43	028
24	135	353	1.718	7	35	—	—	30	114	—	—	23	130	029
1	5	32	152	4	16	—	—	44	144	—	—	1	5	030
2	6	172	736	3	16	—	—	8	33	—	—	2	6	031
19	103	950	4.387	24	121	15	70	149	662	—	—	16	81	032
162	738	6.486	27.781	378	1.821	11	53	1.189	5.086	59	243	150	658	033
7	39	351	1.651	11	48	—	—	38	179	—	—	7	39	034
14	60	115	558	8	31	—	—	11	55	—	—	14	60	035
2	9	255	1.280	2	12	—	—	1	10	—	—	2	9	036
8	56	1.519	7.087	50	242	2	11	188	794	—	—	7	49	037
11	68	154	771	5	28	—	—	11	51	—	—	10	60	038
2	12	71	322	1	4	—	—	2	9	—	—	2	12	039
14	74	199	853	6	39	—	—	21	99	—	—	12	66	040
28	164	771	3.528	25	130	—	—	164	696	—	—	28	164	041
1	5	57	269	2	10	—	—	38	151	—	—	1	5	042
5	34	184	829	10	59	—	—	53	222	—	—	3	18	043
32	170	1.078	4.739	24	111	2	10	124	558	1	3	20	102	044
2	13	21	75	—	—	—	—	3	10	—	—	2	13	045
2	15	20	71	—	—	1	2	8	28	—	—	2	15	046
4	20	60	261	3	12	—	—	18	67	—	—	4	20	047
—	—	177	851	—	—	—	—	8	32	—	—	—	—	052
2	8	126	608	7	25	—	—	37	154	—	—	2	8	048
19	51	14	60	—	—	—	—	38	161	1	4	19	51	049
3	17	39	177	—	—	—	—	15	58	—	—	3	17	050
14	82	381	1.747	5	23	2	8	48	215	—	—	12	72	051
615	3.145	19.950	89.432	748	3.569	50	233	3.368	14.521	64	257	522	2.581	

Tav. 21 - Abitazioni non occupate per motivo della non occupazione


Codice dei Comuni	COMUNI	DISPONIBILI PER LA VENDITA O L'AFFITTO		UTILIZZABILI PER VACANZA		UTILIZZABILI PER LAVORO		ALTRI MOTIVI		TOTALE		di cui costruite dopo il 1971	
		Abitazioni	Stanze	Abitazioni	Stanze	Abitazioni	Stanze	Abitazioni	Stanze	Abitazioni	Stanze	Abitazioni	Stanze
001	ANDREIS	13	37	97	353	—	—	36	112	146	502	38	151
002	ARBA	11	41	46	205	4	16	148	643	209	905	55	252
003	ARZENE	1	5	25	116	13	55	39	178	78	354	17	86
004	AVIANO	145	492	1.944	6.197	29	126	676	3.039	2.794	9.854	1.635	5.207
005	AZZANO DECIMO	181	797	77	342	64	285	370	1.679	692	3.103	340	1.515
006	BARCIS	49	254	113	527	8	36	27	123	197	940	45	189
007	BRUGNERA	163	771	16	97	12	56	161	748	352	1.672	194	927
008	BUDOIA	24	119	441	1.874	5	18	129	585	599	2.596	147	679
009	CANEVA	38	177	274	1.179	66	231	237	981	615	2.568	245	1.060
010	CASARSA DELLA DELIZIA	134	591	45	196	17	91	73	306	269	1.184	132	594
011	CASTELNOVO DEL FRIULI	7	34	83	357	1	2	139	592	230	985	83	371
012	CAVASSO NUOVO	4	21	29	127	1	9	39	167	73	324	39	179
013	CHIONS	53	235	44	180	16	67	166	716	279	1.198	99	455
014	CIMOLAIS	6	23	99	478	2	8	50	267	157	776	52	227
015	CLAUT	72	297	166	699	8	36	38	185	284	1.217	96	390
016	CLAUZETTO	18	72	164	665	9	28	136	674	327	1.439	192	779
017	CORDENONS	78	374	47	218	17	70	180	782	322	1.444	129	604
018	CORDOVADO	15	68	47	219	3	23	98	442	163	752	41	193
019	ERTO E CASSO	—	—	5	19	1	5	88	400	94	424	19	92
020	FANNA	5	27	53	258	1	7	23	103	82	395	55	264
021	FIUME VENETO	105	482	68	325	11	49	141	671	325	1.527	107	530
022	FONTANAFREDDA	93	472	92	399	41	176	196	859	422	1.906	139	709
024	FRISANCO	4	21	124	569	4	17	25	96	157	703	54	243
025	MANIAGO	70	293	111	511	12	47	447	2.012	640	2.863	269	1.209
026	MEDUNO	5	23	61	243	3	11	25	99	94	376	51	204
027	MONTEREALE VALCELLINA	21	88	277	1.162	11	56	56	232	365	1.538	108	469
028	MORSANO AL TAGLIAMENTO	10	36	76	320	12	67	110	482	208	905	53	247
029	PASIANO DI PORDENONE	43	191	44	216	27	131	96	471	210	1.009	68	351
030	PINZANO AL TAGLIAMENTO	6	23	55	260	2	7	33	141	96	431	61	257
031	POLCENIGO	19	74	336	1.338	2	9	213	827	570	2.248	156	634
032	PORCIA	178	763	24	107	22	101	147	713	371	1.684	177	799
033	PORDENONE	1.123	4.324	91	363	139	488	739	2.987	2.092	8.162	898	3.073
034	PRATA DI PORDENONE	96	397	28	151	17	85	97	486	238	1.119	142	631
035	PRAVISDOMINI	18	80	31	164	9	47	71	349	129	640	54	263
036	ROVEREDO IN PIANO	32	168	57	271	3	17	160	868	252	1.324	96	572
037	SACILE	204	817	91	401	40	164	214	1.014	549	2.396	277	1.190
038	SAN GIORGIO DELLA RICHINVELDA	9	43	56	291	7	26	78	379	150	739	50	255
039	SAN MARTINO AL TAGLIAMENTO	12	56	16	75	5	23	55	247	88	401	18	91
040	SAN QUIRINO	74	330	98	402	20	107	73	379	265	1.218	71	398
041	SAN VITO AL TAGLIAMENTO	214	986	88	400	50	216	378	1.685	730	3.287	221	1.051
042	SEQUALS	16	65	109	516	4	20	80	393	209	994	118	566
043	SESTO AL REGHENA	33	126	48	227	17	98	191	875	289	1.326	64	326
044	SPILIMBERGO	136	595	157	708	39	159	337	1.551	669	3.013	310	1.369
045	TRAMONTI DI SOPRA	6	29	120	531	4	13	33	123	163	696	20	91
046	TRAMONTI DI SOTTO	5	17	145	526	—	—	20	71	170	614	80	274
047	TRAVESIO	10	36	82	347	5	20	28	129	125	532	74	318
052	VAJONT	20	96	15	70	2	9	154	745	191	920	43	208
048	VALVASONE	25	115	30	152	10	52	94	381	159	700	41	197
049	VITO D'ASIO	3	11	98	440	3	6	28	121	132	578	89	393
050	VIVARO	13	49	127	531	7	26	38	151	185	757	46	196
051	ZOPPOLA	88	401	44	202	21	95	151	681	304	1.379	100	492
	TOTALE PROVINCIA	3.708	15.642	6.614	26.524	826	3.511	7.361	32.940	18.509	78.617	7.708	31.820


TAV. 22 - Abitazioni non occupate per servizio installato

Codice dei Comuni	COMUNI	TOTALE ABITAZIONI	ABITAZIONI CHE DISPONGONO DI					ABITAZIONI CHE NON DISPONGONO DI				
			Acqua potabile	Gabinetto	Bagno	Elettricità	Riscaldamento	Acqua potabile	Gabinetto	Bagno	Elettricità	Riscaldamento
001	ANDREIS	146	130	124	66	133	121	16	22	79	13	23
002	ARBA	209	206	199	147	196	165	3	10	62	13	44
003	ARZENE	78	70	68	46	72	50	8	9	32	6	28
004	AVIANO	2.794	2.748	2.740	2.490	2.751	2.532	35	54	298	41	241
005	AZZANO DECIMO	692	597	574	469	543	416	86	114	215	136	213
006	BARCIS	197	173	172	111	183	176	23	25	86	13	10
007	BRUGNERA	352	340	336	298	339	310	12	16	54	13	38
008	BUDOIA	599	587	582	499	587	496	11	17	100	12	100
009	CANEVA	615	551	517	387	493	487	61	94	226	120	118
010	CASARSA DELLA DELIZIA	269	252	255	239	247	212	6	5	20	13	21
011	CASTELNOVO DEL FRIULI	230	207	203	150	189	162	23	27	80	41	62
012	CAVASSO NUOVO	73	72	73	68	72	69	1	—	3	1	4
013	CHIONS	279	232	243	151	235	203	32	21	110	28	56
014	CIMOLAIS	157	155	143	116	149	139	2	14	40	8	18
015	CLAUT	284	276	268	209	281	242	6	16	75	3	41
016	CLAUZETTO	327	312	319	254	306	309	13	8	65	21	16
017	CORDENONS	322	303	304	249	297	272	17	16	68	22	44
018	CORDOVADO	163	135	152	112	139	112	25	9	46	20	42
019	ERTO E CASSO	94	84	76	34	75	88	9	18	60	19	2
020	FANNA	82	82	77	68	82	79	—	5	13	—	3
021	FIUME VENETO	325	301	284	216	302	205	18	37	100	20	86
022	FONTANAFREDDA	422	353	356	243	364	295	29	27	138	20	83
024	FRISANCO	157	138	151	91	145	151	19	6	66	12	5
025	MANIAGO	640	627	614	497	628	571	12	26	143	12	69
026	MEDUNO	94	91	87	78	89	62	3	7	15	5	17
027	MONTEREALE VALCELLINA	365	360	346	286	359	311	3	13	69	5	43
028	MORSANO AL TAGLIAMENTO	208	158	182	103	190	133	49	26	104	17	72
029	PASIANO DI PORDENONE	210	197	189	150	191	135	13	21	60	19	74
030	PINZANO AL TAGLIAMENTO	96	93	95	89	95	95	3	1	7	1	1
031	POLCENIGO	570	523	487	358	523	411	46	83	210	43	157
032	PORCIA	371	364	359	323	359	334	6	12	47	12	30
033	PORDENONE	2.092	2.046	2.060	1.871	2.065	1.918	46	32	220	27	173
034	PRATA DI PORDENONE	238	223	229	192	223	197	14	9	46	15	38
035	PRAVISDOMINI	129	122	119	90	124	99	5	10	39	5	30
036	ROVEREDO IN PIANO	252	243	243	215	235	224	9	9	36	16	26
037	SACILE	549	532	535	488	538	483	15	13	61	11	60
038	SAN GIORGIO DELLA RICHINVELDA	150	144	130	106	144	109	5	19	41	4	40
039	SAN MARTINO AL TAGLIAMENTO	88	81	85	45	81	50	7	3	43	7	36
040	SAN QUIRINO	265	245	236	164	246	196	12	27	98	15	43
041	SAN VITO AL TAGLIAMENTO	730	632	615	435	641	416	87	104	249	79	268
042	SEQUALS	209	204	205	181	205	157	3	3	26	4	50
043	SESTO AL REGHENA	289	244	220	156	258	166	43	68	132	31	123
044	SPIILIMBERGO	669	652	638	590	651	507	16	31	78	18	160
045	TRAMONTI DI SOPRA	163	159	150	64	151	128	2	13	98	11	34
046	TRAMONTI DI SOTTO	170	133	136	97	126	135	3	—	33	10	1
047	TRAVESIO	125	122	123	114	123	115	3	2	11	2	9
052	VAJONT	191	188	188	188	187	184	—	—	—	—	1
048	VALVASONE	159	122	124	67	122	59	36	35	87	36	100
049	VITO D'ASIO	132	131	128	112	129	123	1	4	19	3	8
050	VIVARO	185	182	176	107	178	142	2	9	78	6	33
051	ZOPPOLA	304	278	278	196	282	245	19	18	100	15	52
	TOTALE PROVINCIA	18.509	17.400	17.193	14.075	17.323	14.996	918	1.168	4.186	1.024	3.046

Tav. 23 - Abitazioni non occupate per figura giuridica del proprietario

Codice dei Comuni	COMUNI	PERSONA FISICA		IMPRESE		COOPERATIVE EDILIZIE A PROPRIETÀ INDIVIDUALE E INDIVISA		STATO, REGIONI, PROVINCE, COMUNI, IACP		ENTI PREVIDENZIALI		ALTRO PROPRIETARIO	
		Abitazioni	Stanze	Abitazioni	Stanze	Abitazioni	Stanze	Abitazioni	Stanze	Abitazioni	Stanze	Abitazioni	Stanze
001	ANDREIS	146	502	—	—	—	—	—	—	—	—	—	—
002	ARBA	209	905	—	—	—	—	—	—	—	—	—	—
003	ARZENE	76	344	—	—	—	—	2	10	—	—	—	—
004	AVIANO	2.676	9.476	73	196	17	55	16	70	—	—	12	57
005	AZZANO DECIMO	608	2.767	63	245	10	50	1	3	—	—	10	38
006	BARCIS	187	875	1	6	—	—	5	38	—	—	4	21
007	BRUGNERA	285	1.350	62	289	1	5	3	24	—	—	1	4
008	BUDOIA	592	2.572	3	12	1	3	—	—	—	—	3	9
009	CANEVA	587	2.469	8	37	2	9	16	48	1	2	1	3
010	CASARSA DELLA DELIZIA	176	763	77	345	—	—	14	64	—	—	2	12
011	CASTELNOVO DEL FRIULI	222	948	—	—	—	—	4	19	—	—	4	18
012	CAVASSO NUOVO	71	313	—	—	—	—	1	5	—	—	1	6
013	CHIONS	264	1.138	2	10	1	5	5	23	—	—	7	22
014	CIMOLAIS	156	769	1	7	—	—	—	—	—	—	—	—
015	CLAUT	250	1.056	—	—	—	—	33	151	—	—	1	10
016	CLAUZETTO	322	1.412	—	—	—	—	2	9	—	—	3	18
017	CORDENONS	301	1.349	17	77	1	6	3	12	—	—	—	—
018	CORDOVADO	158	709	3	33	—	—	1	2	—	—	1	8
019	ERTO E CASSO	87	387	—	—	—	—	6	26	—	—	1	11
020	FANNA	82	395	—	—	—	—	—	—	—	—	—	—
021	FIUME VENETO	291	1.388	14	57	1	3	14	54	—	—	5	25
022	FONTANAFREDDA	384	1.715	10	54	26	129	—	—	—	—	2	8
024	FRISANCO	153	661	—	—	—	—	1	6	—	—	3	36
025	MANIAGO	608	2.711	12	67	—	—	15	65	—	—	5	20
026	MEDUNO	94	376	—	—	—	—	—	—	—	—	—	—
027	MONTEREALE VALCELLINA	365	1.538	—	—	—	—	—	—	—	—	—	—
028	MORSANO AL TAGLIAMENTO	198	848	7	40	—	—	1	8	—	—	2	9
029	PASIANO DI PORDENONE	194	932	10	51	—	—	3	13	—	—	3	13
030	PINZANO AL TAGLIAMENTO	91	412	2	10	—	—	2	5	—	—	1	4
031	POLCENIGO	566	2.222	2	16	—	—	2	10	—	—	—	—
032	PORCIA	279	1.304	82	334	5	25	1	2	1	4	3	15
033	PORDENONE	1.678	6.612	235	813	3	11	133	533	4	15	39	178
034	PRATA DI PORDENONE	185	875	25	122	—	—	15	57	—	—	13	65
035	PRAVISDOMINI	124	621	2	4	—	—	2	10	—	—	1	5
036	ROVEREDO IN PIANO	249	1.287	—	—	1	6	—	—	—	—	2	31
037	SACILE	409	1.866	75	306	—	—	63	216	—	—	2	8
038	SAN GIORGIO DELLA RICHINVELDA	149	736	1	3	—	—	—	—	—	—	—	—
039	SAN MARTINO AL TAGLIAMENTO	86	394	—	—	—	—	1	4	—	—	1	3
040	SAN QUIRINO	248	1.137	7	33	—	—	2	5	—	—	8	43
041	SAN VITO AL TAGLIAMENTO	641	2.887	31	134	25	121	11	41	—	—	22	104
042	SEQUALS	203	969	3	16	—	—	2	5	—	—	1	4
043	SESTO AL REGHENA	275	1.253	9	55	—	—	4	13	—	—	1	5
044	SPILIMBERGO	626	2.826	14	78	1	5	22	81	—	—	6	23
045	TRAMONTI DI SOPRA	159	672	—	—	—	—	1	3	—	—	3	21
046	TRAMONTI DI SOTTO	168	607	—	—	1	3	—	—	—	—	1	4
047	TRAVESIO	115	487	3	12	—	—	3	13	1	4	3	16
052	VAJONT	190	916	—	—	—	—	1	4	—	—	—	—
048	VALVASONE	143	632	5	26	—	—	8	27	—	—	3	15
049	VITO D'ASIO	121	536	5	21	—	—	—	—	—	—	6	21
050	VIVARO	184	754	—	—	—	—	—	—	—	—	1	3
051	ZOPPOLA	295	1.346	3	13	—	—	4	13	—	—	2	7
	TOTALE PROVINCIA	16.926	72.019	867	3.522	96	436	423	1.692	7	25	190	923





parte seconda
dati provinciali

TAV. 1 — Popolazione residente per singolo anno di età, sesso e stato civile

ETÀ (anni)	MASCHI						FEMMINE					
	CELIBI	CONIUGATI	VEDOVI	SEPARATI LEGALMENTE	DIVORZIATI	TOTALE	NUBILI	CONIUGATE	VEDOVE	SEPARATE LEGALMENTE	DIVORZIATE	TOTALE
0	1.275	—	—	—	—	1.275	1.292	—	—	—	—	1.292
1	1.339	—	—	—	—	1.339	1.234	—	—	—	—	1.234
2	1.435	—	—	—	—	1.435	1.391	—	—	—	—	1.391
3	1.584	—	—	—	—	1.584	1.511	—	—	—	—	1.511
4	1.709	—	—	—	—	1.709	1.553	—	—	—	—	1.553
meno di 5	7.342	—	—	—	—	7.342	6.981	—	—	—	—	6.981
5	1.806	—	—	—	—	1.806	1.672	—	—	—	—	1.672
6	1.954	—	—	—	—	1.954	1.880	—	—	—	—	1.880
7	2.016	—	—	—	—	2.016	1.995	—	—	—	—	1.995
8	2.077	—	—	—	—	2.077	1.947	—	—	—	—	1.947
9	2.125	—	—	—	—	2.125	2.082	—	—	—	—	2.082
5 - 9	9.978	—	—	—	—	9.978	9.576	—	—	—	—	9.576
10	2.107	—	—	—	—	2.107	2.058	—	—	—	—	2.058
11	2.091	—	—	—	—	2.091	2.055	—	—	—	—	2.055
12	2.222	—	—	—	—	2.222	2.089	—	—	—	—	2.089
13	2.192	—	—	—	—	2.192	2.109	—	—	—	—	2.109
14	2.172	—	—	—	—	2.172	2.062	—	—	—	—	2.062
10 - 14	10.784	—	—	—	—	10.784	10.373	—	—	—	—	10.373
15	2.243	—	—	—	—	2.243	2.122	—	—	—	—	2.122
16	2.285	5	1	—	—	2.291	2.140	9	1	1	—	2.151
17	2.356	6	—	—	—	2.362	2.156	26	—	1	—	2.183
18	2.162	9	—	—	—	2.171	2.002	81	3	—	—	2.086
19	2.076	24	—	—	—	2.100	1.804	233	2	2	—	2.041
15 - 19	11.122	44	1	—	—	11.167	10.224	349	6	4	—	10.583
20	2.075	45	1	1	—	2.122	1.560	412	1	1	—	1.974
21	1.955	95	1	1	—	2.052	1.290	630	1	5	—	1.926
22	1.788	199	—	2	—	1.989	1.066	862	3	13	3	1.947
23	1.507	349	—	1	1	1.858	816	984	4	8	—	1.812
24	1.393	535	—	9	1	1.938	633	1.151	6	14	1	1.805
20 - 24	8.718	1.223	2	14	2	9.959	5.365	4.039	15	41	4	9.464
25	1.147	734	1	6	—	1.888	499	1.278	7	23	1	1.808
26	979	864	—	8	1	1.852	400	1.343	5	27	5	1.780
27	814	1.037	1	13	1	1.866	331	1.555	7	27	4	1.924
28	770	1.217	—	21	—	2.008	277	1.528	10	28	2	1.845
29	586	1.314	3	20	5	1.928	266	1.686	11	26	6	1.995
25 - 29	4.296	5.166	5	68	7	9.542	1.773	7.390	40	131	18	9.352
30	528	1.459	3	23	4	2.017	242	1.674	14	33	4	1.967
31	488	1.540	2	23	7	2.060	202	1.695	14	35	6	1.952
32	438	1.584	4	22	—	2.048	188	1.697	14	29	7	1.935
33	385	1.745	6	34	7	2.177	199	1.813	17	38	5	2.072
34	385	1.793	2	36	4	2.220	176	1.812	20	32	5	2.045
30 - 34	2.224	8.121	17	138	22	10.522	1.007	8.691	79	167	27	9.971
35	350	1.806	4	33	8	2.201	189	1.865	28	40	6	2.128
36	279	1.373	7	30	6	1.695	132	1.367	25	30	13	1.567
37	281	1.662	9	19	10	1.981	138	1.673	33	23	10	1.877
38	298	1.649	8	30	10	1.995	130	1.618	36	25	6	1.815
39	272	1.613	8	25	8	1.926	135	1.693	38	25	7	1.898
35 - 39	1.480	8.103	36	137	42	9.798	724	8.216	160	143	42	9.285
40	282	1.688	13	34	12	2.029	138	1.673	47	23	12	1.893
41	256	1.796	12	32	7	2.103	162	1.743	55	24	11	1.995
42	246	1.698	21	18	7	1.990	164	1.694	89	28	13	1.988
43	240	1.669	11	19	8	1.947	139	1.574	88	16	9	1.826
44	206	1.531	13	18	7	1.775	124	1.541	72	21	10	1.768
40 - 44	1.230	8.382	70	121	41	9.844	727	8.225	351	112	55	9.470

segue TAV. 1 — Popolazione residente per singolo anno di età, sesso e stato civile

ETÀ (anni)	MASCHI						FEMMINE					
	CELIBI	CONIUGATI	VEDOVI	SEPARATI LEGALMENTE	DIVORZIATI	TOTALE	NUBILI	CONIUGATE	VEDOVE	SEPARATE LEGALMENTE	DIVORZIATE	TOTALE
45	224	1.443	14	17	12	1.710	127	1.421	92	15	10	1.665
46	178	1.428	18	16	11	1.651	98	1.359	94	12	10	1.573
47	182	1.301	20	11	11	1.525	136	1.347	140	17	12	1.652
48	210	1.272	20	16	5	1.523	122	1.258	142	14	6	1.542
49	196	1.364	11	14	10	1.595	134	1.286	147	17	6	1.590
45 - 49	990	6.808	83	74	49	8.004	617	6.671	615	75	44	8.022
50	188	1.282	22	13	6	1.511	119	1.287	134	9	8	1.557
51	194	1.285	35	20	6	1.540	135	1.269	205	10	4	1.623
52	203	1.326	21	16	9	1.575	154	1.266	219	13	6	1.658
53	176	1.313	35	12	4	1.540	140	1.272	217	14	6	1.649
54	209	1.379	36	14	8	1.646	139	1.279	253	11	7	1.689
50 - 54	970	6.585	149	75	33	7.812	687	6.373	1.028	57	31	8.176
55	179	1.401	50	16	10	1.656	163	1.298	265	9	3	1.738
56	184	1.311	44	21	8	1.568	173	1.283	300	7	9	1.772
57	192	1.398	58	9	10	1.667	186	1.239	348	15	6	1.794
58	163	1.359	58	12	3	1.595	186	1.170	386	12	10	1.764
59	150	1.221	56	10	6	1.443	191	1.212	448	7	6	1.864
55 - 59	868	6.690	266	68	37	7.929	899	6.202	1.747	50	34	8.932
60	116	1.244	68	13	2	1.443	169	1.169	461	11	11	1.821
61	139	1.495	71	9	12	1.726	211	1.266	559	19	7	2.062
62	48	534	34	7	2	625	81	423	217	3	4	728
63	71	611	40	5	3	730	71	464	261	1	1	798
64	74	693	38	8	—	813	109	489	306	4	3	911
60 - 64	448	4.577	251	42	19	5.337	641	3.811	1.804	38	26	6.320
65	90	860	73	5	1	1.029	140	700	466	3	5	1.314
66	100	1.160	98	8	3	1.369	208	857	605	6	6	1.682
67	105	1.113	112	6	7	1.343	184	795	605	4	5	1.593
68	116	1.006	110	7	7	1.246	211	732	653	1	4	1.601
69	86	998	129	5	3	1.221	189	708	683	3	3	1.586
65 - 69	497	5.137	522	31	21	6.208	932	3.792	3.012	17	23	7.776
70	83	924	139	9	5	1.160	208	669	658	—	2	1.537
71	86	876	114	7	2	1.085	238	563	740	6	1	1.548
72	85	812	146	4	4	1.051	214	532	730	2	3	1.481
73	66	681	146	5	3	901	204	425	715	1	3	1.348
74	65	580	135	7	—	787	225	381	701	3	—	1.310
70 - 74	385	3.873	680	32	14	4.984	1.089	2.570	3.544	12	9	7.224
75	53	518	131	3	1	706	192	320	718	3	1	1.234
76	47	446	108	3	2	606	176	288	713	2	1	1.180
77	48	386	121	1	3	559	162	241	658	5	1	1.067
78	33	345	115	1	3	497	151	174	613	1	1	940
79	37	281	132	1	2	453	152	150	584	1	—	887
75 - 79	218	1.976	607	9	11	2.821	833	1.173	3.286	12	4	5.308
80 - 84	87	782	469	3	2	1.343	510	356	2.266	2	1	3.135
85 - 89	20	224	268	—	1	513	236	88	1.108	—	—	1.432
90 - 94	7	44	89	—	—	140	51	12	326	—	—	389
95 - 99	2	7	14	—	—	23	7	3	51	—	—	61
100 E PIU'	—	—	—	—	—	—	1	—	7	—	—	8
TOTALE	61.666	67.742	3.529	812	301	134.050	53.253	67.961	19.445	861	318	141.838

TAV. 2 - Popolazione presente per singolo anno di età, sesso e stato civile

ETÀ (anni)	MASCHI						FEMMINE					
	CELIBI	CONIUGATI	VEDOVI	SEPARATI LEGALMENTE	DIVORZIATI	TOTALE	NUBILI	CONIUGATE	VEDOVE	SEPARATE LEGALMENTE	DIVORZIATE	TOTALE
0	1.299	—	—	—	—	1.299	1.303	—	—	—	—	1.303
1	1.370	—	—	—	—	1.370	1.262	—	—	—	—	1.262
2	1.459	—	—	—	—	1.459	1.412	—	—	—	—	1.412
3	1.612	—	—	—	—	1.612	1.547	—	—	—	—	1.547
4	1.739	—	—	—	—	1.739	1.566	—	—	—	—	1.566
meno di 5	7.479	—	—	—	—	7.479	7.090	—	—	—	—	7.090
5	1.816	—	—	—	—	1.816	1.695	—	—	—	—	1.695
6	1.968	—	—	—	—	1.968	1.886	—	—	—	—	1.886
7	2.036	—	—	—	—	2.036	2.013	—	—	—	—	2.013
8	2.092	—	—	—	—	2.092	1.957	—	—	—	—	1.957
9	2.133	—	—	—	—	2.133	2.087	—	—	—	—	2.087
5 - 9	10.045	—	—	—	—	10.045	9.638	—	—	—	—	9.638
10	2.130	—	—	—	—	2.130	2.082	—	—	—	—	2.082
11	2.107	—	—	—	—	2.107	2.071	—	—	—	—	2.071
12	2.232	—	—	—	—	2.232	2.107	—	—	—	—	2.107
13	2.204	—	—	—	—	2.204	2.111	—	—	—	—	2.111
14	2.191	—	—	—	—	2.191	2.062	—	—	—	—	2.062
10 - 14	10.864	—	—	—	—	10.864	10.433	—	—	—	—	10.433
15	2.250	—	—	—	—	2.250	2.126	—	—	—	—	2.126
16	2.278	5	1	—	—	2.284	2.132	9	—	1	—	2.142
17	2.346	6	—	—	—	2.352	2.132	31	1	1	—	2.165
18	2.335	8	—	—	—	2.343	1.988	85	5	—	—	2.078
19	6.941	38	—	1	—	6.980	1.794	243	1	2	—	2.040
15 - 19	16.150	57	1	1	—	16.209	10.172	368	7	4	—	10.551
20	5.223	67	2	1	—	5.293	1.520	433	1	1	—	1.955
21	2.997	125	1	1	—	3.124	1.257	667	2	6	1	1.933
22	2.211	233	—	2	—	2.446	1.032	890	3	13	4	1.942
23	1.710	375	—	2	2	2.089	798	1.007	4	8	1	1.818
24	1.505	562	1	9	2	2.079	631	1.165	7	14	1	1.818
20 - 24	13.646	1.362	4	15	4	15.031	5.238	4.162	17	42	7	9.466
25	1.259	760	2	6	2	2.029	487	1.290	7	23	1	1.808
26	1.057	902	1	9	2	1.971	394	1.362	4	28	5	1.793
27	897	1.054	1	14	1	1.967	324	1.586	7	25	5	1.947
28	818	1.232	2	23	1	2.076	274	1.559	11	27	4	1.875
29	579	1.333	3	23	3	1.941	264	1.715	11	26	7	2.023
25 - 29	4.610	5.281	9	75	9	9.984	1.743	7.512	40	129	22	9.446
30	524	1.480	3	22	4	2.033	245	1.691	13	32	6	1.987
31	475	1.560	1	24	10	2.070	200	1.722	14	31	6	1.973
32	441	1.590	4	20	3	2.058	181	1.717	14	30	7	1.949
33	377	1.762	6	31	9	2.185	193	1.840	19	38	4	2.094
34	384	1.801	2	37	2	2.226	173	1.834	20	31	6	2.064
30 - 34	2.201	8.193	16	134	28	10.572	992	8.804	80	162	29	10.067
35	348	1.814	4	34	8	2.208	189	1.887	28	39	6	2.149
36	272	1.374	8	33	6	1.693	129	1.379	24	30	13	1.575
37	272	1.660	9	20	9	1.970	138	1.685	34	23	10	1.890
38	289	1.656	8	27	11	1.991	130	1.627	36	25	5	1.823
39	266	1.620	8	24	6	1.924	136	1.705	37	25	5	1.908
35 - 39	1.447	8.124	37	138	40	9.786	722	8.283	159	142	39	9.345
40	272	1.696	13	34	15	2.030	139	1.684	46	23	10	1.902
41	252	1.792	12	31	7	2.094	161	1.751	56	23	12	2.003
42	240	1.679	20	16	7	1.962	166	1.700	89	28	12	1.995
43	239	1.662	11	19	8	1.939	139	1.570	90	16	9	1.824
44	202	1.532	13	17	9	1.773	129	1.546	74	21	10	1.780
40 - 44	1.205	8.361	69	117	46	9.798	734	8.251	355	111	53	9.504

segue TAV. 2 — Popolazione presente per singolo anno di età, sesso e stato civile

ETÀ (anni)	MASCHI						FEMMINE					
	CELIBI	CONIUGATI	VEDOVI	SEPARATI LEGALMENTE	DIVORZIATI	TOTALE	NUBILI	CONIUGATE	VEDOVE	SEPARATE LEGALMENTE	DIVORZIATE	TOTALE
45	224	1.434	14	15	11	1.698	126	1.421	92	15	10	1.664
46	181	1.431	19	19	10	1.660	96	1.366	93	11	10	1.576
47	184	1.295	20	13	10	1.522	130	1.351	141	17	13	1.652
48	212	1.260	19	15	5	1.511	128	1.257	145	13	6	1.549
49	196	1.368	11	14	10	1.599	129	1.290	145	16	6	1.586
45 - 49	997	6.788	83	76	46	7.990	609	6.685	616	72	45	8.027
50	195	1.277	23	14	5	1.514	121	1.283	135	10	8	1.557
51	200	1.275	35	20	6	1.536	134	1.268	208	10	4	1.624
52	204	1.318	21	14	8	1.565	156	1.271	222	12	6	1.667
53	180	1.307	33	10	3	1.533	136	1.282	217	15	6	1.656
54	210	1.383	37	15	8	1.653	135	1.286	251	12	7	1.691
50 - 54	989	6.560	149	73	30	7.801	682	6.390	1.033	59	31	8.195
55	182	1.407	50	15	10	1.664	165	1.307	264	9	3	1.748
56	183	1.308	43	22	8	1.564	179	1.288	301	8	9	1.785
57	193	1.401	55	10	9	1.668	188	1.252	355	15	6	1.816
58	160	1.353	59	12	4	1.588	194	1.181	390	11	9	1.785
59	154	1.232	53	11	6	1.456	193	1.219	445	8	6	1.871
55 - 59	872	6.701	260	70	37	7.940	919	6.247	1.755	51	33	9.005
60	118	1.255	69	12	2	1.456	166	1.173	465	10	10	1.824
61	138	1.507	69	11	11	1.736	208	1.276	555	19	7	2.065
62	46	536	35	7	2	626	84	420	220	3	4	731
63	73	623	39	5	3	743	70	474	261	1	1	807
64	79	696	40	8	—	823	113	493	305	4	3	918
60 - 64	454	4.617	252	43	18	5.384	641	3.836	1.806	37	25	6.345
65	92	880	74	5	1	1.052	146	710	459	3	4	1.322
66	103	1.166	97	7	3	1.376	211	860	611	7	4	1.693
67	106	1.128	112	7	7	1.360	188	808	610	5	4	1.615
68	120	1.015	113	8	7	1.263	218	736	658	1	4	1.617
69	88	1.014	132	5	3	1.242	188	715	686	3	3	1.595
65 - 69	509	5.203	528	32	21	6.293	951	3.829	3.024	19	19	7.842
70	88	946	138	8	4	1.184	205	671	666	—	2	1.544
71	87	882	118	7	3	1.097	241	570	746	6	2	1.565
72	84	834	149	6	4	1.077	213	541	735	2	3	1.494
73	66	695	150	5	3	919	211	430	722	1	3	1.367
74	68	598	133	8	—	807	231	393	704	3	—	1.331
70 - 74	393	3.955	688	34	14	5.084	1.101	2.605	3.573	12	10	7.301
75	57	524	135	4	1	721	194	324	743	3	1	1.265
76	51	452	110	2	2	617	179	291	720	2	1	1.193
77	47	395	119	1	3	565	167	242	668	5	—	1.082
78	33	344	122	1	3	503	153	176	622	1	1	953
79	38	286	131	1	2	458	156	154	596	1	—	907
75 - 79	226	2.001	617	9	11	2.864	849	1.187	3.349	12	3	5.400
80 - 84	99	799	465	2	2	1.367	525	369	2.316	2	1	3.213
85 - 89	23	229	264	—	1	517	248	90	1.113	—	—	1.451
90 - 94	8	46	92	—	—	146	54	14	342	—	—	410
95 - 99	3	7	13	—	—	23	6	3	52	—	—	61
100 E PIU'	—	—	—	—	—	—	1	—	8	—	—	9
TOTALE	72.220	68.284	3.547	819	307	145.177	53.348	68.635	19.645	854	317	142.799

TAV. 3 - Popolazione residente per sesso, classe di età e luogo di nascita

LUOGO DI NASCITA	Meno di 6 anni	6-13	14-18	19-24	25-44	45-64	65 e più	TOTALE
A — TOTALE								
Nello stesso Comune di residenza	6.232	11.067	7.825	10.070	31.500	28.297	22.792	117.783
In altro Comune della stessa Provincia	9.599	15.628	7.688	5.181	16.723	12.108	8.055	74.982
In altra Provincia della stessa Regione	381	1.078	928	1.241	4.701	2.897	1.475	12.701
Udine	297	895	786	1.088	3.975	2.490	1.250	10.781
Gorizia	26	84	66	72	339	178	57	822
Trieste	58	99	76	81	387	229	168	1.098
In altre Regioni	1.274	3.348	2.956	4.372	21.413	15.323	7.763	56.449
Piemonte	38	168	191	154	336	231	94	1.212
Valle d'Aosta	3	2	2	4	18	14	11	54
Lombardia	117	453	436	434	1.169	674	236	3.519
Trentino-Alto Adige	9	63	49	60	319	173	42	715
Bolzano-Bozen	3	34	31	37	146	54	6	311
Trento	6	29	18	23	173	119	36	404
Veneto	716	1.855	1.580	2.092	12.433	10.746	6.296	35.718
Liguria	11	78	56	65	190	116	66	582
Emilia-Romagna	34	81	88	81	511	409	181	1.385
Toscana	21	55	44	58	283	258	98	817
Umbria	3	14	11	12	115	62	28	245
Marche	15	23	18	33	236	149	41	515
Lazio	48	129	79	179	743	245	51	1.474
Abruzzi	15	27	13	34	262	138	35	524
Molise	9	11	7	13	90	39	10	179
Campania	69	111	140	440	1.448	563	131	2.902
Puglia	64	89	78	271	1.074	440	101	2.117
Basilicata	3	7	15	35	150	69	25	304
Calabria	17	32	23	75	441	258	83	929
Sicilia	50	115	78	255	1.185	572	182	2.437
Sardegna	32	35	48	77	410	167	52	821
ITALIA	17.486	31.121	19.397	20.864	74.337	58.625	40.085	261.915
ESTERO	315	1.878	2.446	2.700	3.447	1.907	1.280	13.973
TOTALE	17.801	32.999	21.843	23.564	77.784	60.532	41.365	275.888
B — MASCHI								
Nello stesso Comune di residenza	3.216	5.668	4.017	5.446	18.462	14.615	9.048	60.472
In altro Comune della stessa Provincia	4.918	7.915	3.937	2.398	7.064	4.917	2.783	33.932
In altra Provincia della stessa Regione	195	537	468	593	2.069	1.221	477	5.560
Udine	142	452	395	512	1.725	1.046	401	4.673
Gorizia	15	45	33	36	156	68	12	365
Trieste	38	40	40	45	188	107	64	522
In altre Regioni	660	1.708	1.563	2.312	10.668	7.556	3.303	27.770
Piemonte	20	88	117	63	163	110	40	601
Valle d'Aosta	2	—	1	1	9	6	2	21
Lombardia	54	228	239	226	566	295	130	1.738
Trentino-Alto Adige	5	26	26	30	119	65	19	290
Bolzano-Bozen	1	12	17	19	64	23	1	137
Trento	4	14	9	11	55	42	18	153
Veneto	366	976	827	993	5.810	5.060	2.546	16.578
Liguria	7	35	24	31	102	62	26	287
Emilia-Romagna	15	35	46	40	250	199	87	672
Toscana	14	29	27	29	151	132	39	421
Umbria	2	5	5	7	62	39	11	131
Marche	7	12	10	13	123	80	15	260
Lazio	25	62	39	107	429	136	29	827
Abruzzi	10	17	7	16	134	77	22	283
Molise	5	7	5	8	48	24	6	103
Campania	43	53	67	300	842	337	69	1.711
Puglia	34	43	40	177	636	272	70	1.272
Basilicata	3	2	7	23	89	37	11	172
Calabria	7	13	10	40	212	145	43	470
Sicilia	25	58	40	157	691	372	109	1.452
Sardegna	16	19	26	51	232	108	29	481
ITALIA	8.989	15.828	9.985	10.749	38.263	28.309	15.611	127.734
ESTERO	159	956	1.254	1.310	1.443	773	421	6.316
TOTALE	9.148	16.784	11.239	12.059	39.706	29.082	16.032	134.050

TAV. 4 - Popolazione residente in età da 6 anni in poi per grado di istruzione, sesso, classe di età, condizione professionale o non professionale

CLASSI DI ETÀ (anni) — CONDIZIONE	GRADO DI ISTRUZIONE											
	LAUREATI		DIPLOMATI		FORNITI DI LICENZA DI SCUOLA MEDIA INFERIORE		FORNITI DI LICENZA DI SCUOLA ELEMENTARE		ALFABETI PRIVI DI TITOLO DI STUDIO		ANALFABETI	
	MF	M	MF	M	MF	M	MF	M	MF	M	MF	M
TOTALE	4.992	3.229	26.602	14.510	64.783	34.894	109.647	51.341	49.963	20.142	2.100	786
6 - 10	—	—	—	—	—	—	1.026	515	19.158	9.733	57	31
11 - 14	—	—	—	—	3.917	1.839	12.697	6.611	353	212	25	15
15 - 19	—	—	2.201	855	18.163	9.447	1.292	817	55	27	39	21
20 - 24	84	36	7.132	3.519	10.439	5.427	1.673	925	60	36	35	16
25 - 44	3.565	2.131	13.294	7.962	24.313	13.341	34.936	15.603	1.462	556	214	113
45 - 54	648	498	1.950	1.139	3.858	2.383	21.637	10.462	3.717	1.248	204	86
55 - 64	459	361	1.149	619	2.338	1.461	18.325	8.636	6.007	2.074	240	115
65 e più	236	203	876	416	1.755	996	18.061	7.772	19.151	6.256	1.286	389
CONDIZIONE PROFESSIONALE	4.331	2.867	18.649	11.288	37.814	24.236	44.075	30.794	3.626	2.515	88	71
<i>-di cui disoccupati</i>	72	25	572	202	1.624	642	1.114	638	85	65	2	2
Imprenditori, liberi professionisti	608	568	966	872	887	762	878	766	10	5	—	—
Lavoratori in proprio	118	96	1.281	1.069	5.220	4.114	11.801	9.081	1.136	777	23	21
Coadiuvanti	26	15	402	219	1.468	699	1.831	450	183	38	3	3
Dirigenti e impiegati	3.497	2.127	13.080	6.952	9.579	5.148	2.247	1.555	19	15	—	—
Lavoratori dipendenti	82	61	2.920	2.176	20.660	13.513	27.318	18.942	2.278	1.680	62	47
Agricoltura	60	53	431	350	1.329	985	5.109	3.653	1.071	712	38	35
Imprenditori, liberi professionisti	18	15	65	58	64	51	47	41	1	1	—	—
Lavoratori in proprio	13	11	122	103	615	502	3.668	2.667	779	525	19	17
Coadiuvanti	1	1	33	22	247	162	358	103	96	24	3	3
Dirigenti e impiegati	14	13	157	126	82	54	32	25	—	—	—	—
Lavoratori dipendenti	14	13	54	41	321	216	1.004	817	195	162	16	15
Industrie	511	465	6.382	4.972	19.024	13.471	25.753	19.666	1.911	1.510	38	30
Imprenditori, liberi professionisti	18	18	138	131	228	212	477	470	—	—	—	—
Lavoratori in proprio	8	7	410	374	1.901	1.736	4.058	3.708	146	131	3	3
Coadiuvanti	2	1	89	69	276	184	326	91	12	2	—	—
Dirigenti e impiegati	449	413	3.960	2.795	3.095	1.564	927	711	10	10	—	—
Lavoratori dipendenti	34	26	1.785	1.603	13.524	9.775	19.965	14.686	1.743	1.367	35	27
Altre attività	3.760	2.349	11.836	5.966	17.461	9.780	13.213	7.475	644	293	12	6
Imprenditori, liberi professionisti	572	535	763	683	595	499	354	255	9	4	—	—
Lavoratori in proprio	97	78	749	592	2.704	1.876	4.075	2.706	211	121	1	1
Coadiuvanti	23	13	280	128	945	353	1.147	256	75	12	—	—
Dirigenti e impiegati	3.034	1.701	8.963	4.031	6.402	3.530	1.288	819	9	5	—	—
Lavoratori dipendenti	34	22	1.081	532	6.815	3.522	6.349	3.439	340	151	11	5
CONDIZIONE NON PROFESSIONALE	661	362	7.953	3.222	26.969	10.658	65.572	20.547	46.337	17.627	2.012	715
In cerca di prima occupazione	163	75	1.576	535	3.200	980	528	275	30	13	1	1
Scolari e studenti	28	17	2.687	1.348	12.786	6.689	14.132	7.369	19.531	9.954	—	—
Casalinghe	107	—	1.722	—	7.150	—	27.338	—	7.734	—	327	—
Ritirati dal lavoro	255	181	1.208	636	2.357	1.706	21.624	11.890	17.688	7.202	1.082	419
Altri	108	89	760	703	1.476	1.283	1.950	1.013	1.354	458	602	295

TAV. 5 - Popolazione residente attiva e non attiva per sesso e classe di età, attiva per

RAMI DI ATTIVITÀ ECONOMICA	CLASSI DI											
	Meno di 14		14 - 19		20 - 24		25 - 29		30 - 34		35 - 39	
	MF	M	MF	M	MF	M	MF	M	MF	M	MF	M
CONDIZIONE PROFESSIONALE	—	—	6.932	3.808	14.020	7.738	14.951	8.935	16.026	10.276	14.049	9.564
- di cui disoccupati	—	—	584	169	972	376	575	233	402	189	286	149
Imprenditori, liberi professionisti	—	—	6	3	116	88	404	351	527	470	512	454
Lavoratori in proprio	—	—	120	82	1.080	833	1.915	1.526	2.576	1.980	2.796	2.166
Coadiuvanti	—	—	326	208	580	357	477	229	454	134	467	107
Dirigenti e impiegati	—	—	860	224	4.544	1.690	5.624	2.627	5.694	3.204	3.995	2.570
Lavoratori dipendenti	—	—	5.620	3.291	7.700	4.770	6.531	4.202	6.775	4.488	6.279	4.267
Agricoltura	—	—	266	186	516	366	482	362	575	402	719	500
Imprenditori, liberi professionisti	—	—	—	—	4	1	14	12	21	18	31	29
Lavoratori in proprio	—	—	54	43	176	143	247	194	353	248	441	300
Coadiuvanti	—	—	111	86	117	79	68	47	51	22	53	11
Dirigenti e impiegati	—	—	4	—	50	32	39	21	34	31	31	25
Lavoratori dipendenti	—	—	97	57	169	111	114	88	116	83	163	135
Energia, gas e acqua	—	—	14	10	85	71	120	106	165	153	143	139
Imprenditori, liberi professionisti	—	—	—	—	—	—	—	—	—	—	—	—
Lavoratori in proprio	—	—	—	—	—	—	—	—	—	—	—	—
Coadiuvanti	—	—	—	—	—	—	—	—	—	—	—	—
Dirigenti e impiegati	—	—	—	—	24	15	42	31	44	34	49	45
Lavoratori dipendenti	—	—	14	10	61	56	78	75	121	119	94	94
Ind. estratt., trasf. min., chim.	—	—	193	137	405	278	442	315	422	324	457	364
Imprenditori, liberi professionisti	—	—	—	—	—	—	3	3	5	4	6	6
Lavoratori in proprio	—	—	1	1	5	4	7	7	16	15	33	28
Coadiuvanti	—	—	4	4	3	3	3	—	4	1	6	1
Dirigenti e impiegati	—	—	21	5	105	34	140	75	116	82	85	70
Lavoratori dipendenti	—	—	167	127	292	237	289	230	281	222	327	259
Ind. lavoraz. metalli, mecc. prec.	—	—	1.163	850	2.346	1.692	2.395	1.782	3.501	2.408	3.125	2.276
Imprenditori, liberi professionisti	—	—	—	—	1	—	5	5	12	12	21	19
Lavoratori in proprio	—	—	7	7	100	89	173	159	220	187	249	220
Coadiuvanti	—	—	9	8	32	30	23	9	27	11	26	7
Dirigenti e impiegati	—	—	68	11	547	223	703	423	1.034	643	836	640
Lavoratori dipendenti	—	—	1.079	824	1.666	1.350	1.491	1.186	2.208	1.555	1.993	1.390
Ind. alim., tess., pelli, legno	—	—	1.923	895	2.893	1.322	2.699	1.370	2.223	1.309	1.816	1.156
Imprenditori, liberi professionisti	—	—	—	—	5	3	14	13	25	23	52	50
Lavoratori in proprio	—	—	13	6	89	56	197	154	257	190	246	184
Coadiuvanti	—	—	33	23	54	36	43	22	36	13	44	9
Dirigenti e impiegati	—	—	107	25	526	187	559	274	436	299	278	219
Lavoratori dipendenti	—	—	1.770	841	2.219	1.040	1.886	907	1.469	784	1.196	694
Ind. costr., install. impianti	—	—	915	869	1.392	1.268	1.345	1.239	1.434	1.369	1.600	1.556
Imprenditori, liberi professionisti	—	—	—	—	10	10	38	38	60	60	81	80
Lavoratori in proprio	—	—	16	15	270	269	421	417	579	574	657	650
Coadiuvanti	—	—	24	23	51	49	28	23	17	12	7	5
Dirigenti e impiegati	—	—	36	7	165	72	202	120	124	80	80	66
Lavoratori dipendenti	—	—	839	824	896	868	656	641	654	643	775	755
Commercio, pubbl. esercizi	—	—	1.553	630	2.560	1.240	2.534	1.417	2.480	1.480	2.280	1.358
Imprenditori, liberi professionisti	—	—	4	2	54	41	110	95	155	134	143	117
Lavoratori in proprio	—	—	20	8	299	191	625	446	844	590	907	624
Coadiuvanti	—	—	135	59	290	141	285	114	297	70	317	72
Dirigenti e impiegati	—	—	181	38	658	211	675	295	527	286	383	231
Lavoratori dipendenti	—	—	1.213	523	1.259	656	839	467	657	400	530	314
Trasporti e comunicazioni	—	—	55	21	387	238	611	481	632	509	562	456
Imprenditori, liberi professionisti	—	—	—	—	1	1	1	1	3	3	4	1
Lavoratori in proprio	—	—	2	2	51	49	106	103	123	121	115	111
Coadiuvanti	—	—	2	2	15	11	8	6	4	2	4	1
Dirigenti e impiegati	—	—	20	7	146	38	207	104	210	117	192	121
Lavoratori dipendenti	—	—	31	10	174	139	289	267	292	266	247	222
Credito, assic.; serv. imprese	—	—	177	16	660	262	778	512	629	490	441	369
Imprenditori, liberi professionisti	—	—	1	1	36	28	179	158	191	167	142	124
Lavoratori in proprio	—	—	—	—	9	7	12	11	24	18	16	15
Coadiuvanti	—	—	—	—	5	1	7	4	8	1	3	—
Dirigenti e impiegati	—	—	170	11	593	213	561	326	389	293	258	213
Lavoratori dipendenti	—	—	6	4	17	13	19	13	17	11	22	17
Pubblica amm.ne; servizi	—	—	673	194	2.776	1.001	3.545	1.351	3.965	1.832	2.906	1.390
Imprenditori, liberi professionisti	—	—	1	—	5	4	40	26	55	49	32	28
Lavoratori in proprio	—	—	7	—	81	25	127	35	160	37	132	34
Coadiuvanti	—	—	8	3	13	7	12	4	10	2	7	1
Dirigenti e impiegati	—	—	253	120	1.730	665	2.496	958	2.780	1.339	1.803	940
Lavoratori dipendenti	—	—	404	71	947	300	870	328	960	405	932	387
In cerca di prima occupazione	—	—	3.534	1.043	1.192	462	383	172	179	79	81	35
TOTALE POP. ATTIVA	—	—	10.466	4.851	15.212	8.200	15.334	9.107	16.205	10.355	14.130	9.599
Scolari e studenti	33.437	17.023	13.912	7.337	1.837	978	422	274	55	38	7	3
Casalinghe	—	—	352	—	1.518	—	2.883	—	4.005	—	4.589	—
Ritirati dal lavoro	—	—	15	7	12	7	29	9	53	25	150	74
Altri	17.363	8.909	1.239	1.144	844	774	226	152	175	104	207	122
TOTALE POP. NON ATTIVA	50.800	25.932	15.518	8.488	4.211	1.759	3.560	435	4.288	167	4.953	199

ramo di attività economica e posizione nella professione; non attiva per condizione non professionale

ETÀ (anni)

40 - 44		45 - 49		50 - 54		55 - 59		60 - 64		65 - 69		70 e più	
MF	M	MF	M	MF	M	MF	M	MF	M	MF	M	MF	M
13.469	9.505	10.298	7.463	9.014	6.769	6.785	5.393	1.801	1.363	760	597	478	360
221	140	163	109	141	98	115	104	10	7	—	—	—	—
560	514	358	321	318	285	265	235	131	119	82	74	70	59
2.842	2.200	2.236	1.700	2.224	1.679	2.120	1.608	888	734	484	412	298	238
461	112	376	81	322	68	281	73	95	26	46	16	28	13
3.086	2.135	1.895	1.365	1.453	1.085	904	675	267	158	65	40	35	24
6.520	4.544	5.433	3.996	4.697	3.652	3.215	2.802	420	326	83	55	47	26
941	626	1.052	704	1.299	926	1.326	970	454	379	246	223	162	144
32	29	19	18	17	14	26	20	6	3	8	8	17	14
608	390	702	476	941	671	1.000	739	364	318	204	189	126	114
60	14	77	11	74	12	75	11	28	8	15	8	9	6
44	35	22	17	25	24	32	31	2	1	2	1	—	—
197	158	232	182	242	205	193	169	54	49	17	17	10	10
106	101	82	77	73	70	41	41	3	3	—	—	1	1
—	—	—	—	—	—	—	—	—	—	—	—	—	—
—	—	—	—	1	1	—	—	—	—	—	—	1	1
—	—	—	—	—	—	—	—	—	—	—	—	—	—
35	31	23	20	22	22	10	10	1	1	—	—	—	—
71	70	59	57	50	47	31	31	2	2	—	—	—	—
510	439	505	462	502	461	352	345	28	27	9	9	4	4
7	5	4	4	5	4	5	5	1	1	1	1	1	1
26	23	23	20	21	20	10	10	6	6	2	2	3	3
5	1	2	1	1	—	—	—	—	—	—	—	—	—
69	59	48	43	40	35	28	27	4	4	3	3	—	—
403	351	428	394	435	402	309	303	17	16	3	3	—	—
2.790	2.053	2.138	1.609	1.718	1.427	1.189	1.098	121	109	26	26	24	24
19	18	12	10	12	11	6	6	3	2	2	2	3	3
192	169	142	129	111	97	110	100	57	55	19	19	16	16
21	4	15	1	16	2	9	3	1	1	—	—	1	1
573	455	288	245	169	159	92	89	13	10	1	1	3	3
1.985	1.407	1.681	1.224	1.410	1.158	972	900	47	41	4	4	1	1
1.893	1.209	1.482	1.025	1.198	860	816	691	148	129	47	41	34	31
51	48	34	33	22	22	20	19	10	9	7	6	4	4
250	192	171	132	155	126	154	119	65	60	25	24	24	23
42	8	28	4	27	6	28	7	5	1	—	—	1	—
226	186	128	109	90	77	65	60	12	9	—	—	—	—
1.324	775	1.121	747	904	629	549	486	56	50	14	11	5	4
1.664	1.626	1.127	1.110	922	909	691	684	126	124	16	15	17	16
95	94	69	69	61	61	41	39	12	12	7	7	8	8
613	610	347	345	231	230	152	152	32	32	6	6	6	6
15	8	6	4	4	4	3	2	—	—	—	—	—	—
67	58	38	37	37	34	24	22	3	3	2	1	—	—
874	856	667	655	589	580	471	469	79	77	1	1	3	2
2.135	1.351	1.489	929	1.349	837	1.121	734	468	306	276	191	148	80
168	145	98	77	95	76	71	54	41	35	30	25	17	9
926	647	672	459	602	405	590	399	294	198	199	145	107	60
290	66	233	56	193	41	161	47	58	15	30	8	17	6
303	212	165	125	133	98	83	69	25	20	3	3	2	1
448	281	321	212	326	217	216	165	50	38	14	10	5	4
472	390	331	285	283	240	209	178	73	63	25	25	3	3
6	5	—	—	4	4	1	1	4	4	3	3	—	—
118	113	86	83	79	77	57	56	41	40	17	17	3	3
8	5	4	2	1	1	1	1	2	—	—	—	—	—
118	70	92	63	73	54	51	36	7	4	2	2	—	—
222	197	149	137	126	104	99	84	19	15	3	3	—	—
390	334	229	200	191	166	147	131	49	47	18	16	11	11
154	145	93	88	65	63	66	65	35	34	12	12	9	9
22	18	13	10	9	7	6	5	5	5	2	2	2	2
4	2	4	1	4	2	—	—	—	—	—	—	—	—
188	159	103	88	90	76	56	53	9	8	4	2	—	—
22	10	16	13	23	18	19	8	—	—	—	—	—	—
2.568	1.376	1.863	1.062	1.479	873	893	521	331	176	97	51	74	46
28	25	29	22	37	30	29	26	19	19	12	10	10	10
87	38	80	46	74	45	41	28	24	20	10	8	11	11
16	4	7	1	2	—	4	2	1	1	—	—	—	—
1.463	870	988	618	774	506	463	278	191	98	48	27	30	20
974	439	759	375	592	292	356	187	96	38	27	6	23	5
66	35	26	21	11	9	24	21	2	2	—	—	—	—
13.535	9.540	10.324	7.484	9.025	6.778	6.809	5.414	1.803	1.365	760	597	478	360
6	3	1	1	—	—	—	—	—	—	—	—	—	—
5.231	—	4.809	—	5.154	—	5.097	—	2.999	—	3.038	—	4.703	—
257	134	601	348	1.443	805	4.441	2.233	6.478	3.787	9.766	5.437	20.969	9.168
285	167	291	171	366	229	514	282	377	185	420	174	1.231	296
5.779	304	5.702	520	6.963	1.034	10.052	2.515	9.854	3.972	13.224	5.611	26.903	9.464

TAV. 6 - Popolazione residente attiva e non attiva per sesso e stato civile; attiva per ramo di

RAMI DI ATTIVITÀ ECONOMICA POSIZIONE NELLA PROFESSIONE	MASCHI					TOTALE
	CELIBI	CONIUGATI	VEDOVI	SEPARATI LEGALMENTE	DIVORZIATI	
CONDIZIONE PROFESSIONALE	20.642	49.716	577	633	203	71.771
- di cui disoccupati	947	566	14	35	12	1.574
Imprenditori, liberi professionisti	371	2.490	32	66	14	2.973
Lavoratori in proprio	2.763	12.003	194	151	47	15.158
Coadiuvanti	781	624	7	8	4	1.424
Dirigenti e impiegati	4.085	11.437	60	178	37	15.797
Lavoratori dipendenti	12.642	23.162	284	230	101	36.419
Agricoltura, caccia, foreste, pesca	1.638	4.023	96	19	12	5.788
Imprenditori, liberi professionisti	12	148	3	2	1	166
Lavoratori in proprio	975	2.756	73	14	7	3.825
Coadiuvanti	238	73	1	1	2	315
Dirigenti e impiegati	53	162	1	1	1	218
Lavoratori dipendenti	360	884	18	1	1	1.264
Energia, gas e acqua	175	584	7	6	—	772
Imprenditori, liberi professionisti	—	1	—	—	—	1
Lavoratori in proprio	—	1	—	—	—	1
Coadiuvanti	—	—	—	—	—	—
Dirigenti e impiegati	41	166	1	1	—	209
Lavoratori dipendenti	134	416	6	5	—	561
Industrie estrattive, trasformazione minerali, chimiche	792	2.316	32	18	7	3.165
Imprenditori, liberi professionisti	1	33	—	—	—	34
Lavoratori in proprio	12	126	—	1	—	139
Coadiuvanti	8	3	—	—	—	11
Dirigenti e impiegati	94	343	—	—	—	437
Lavoratori dipendenti	677	1.811	32	17	7	2.544
Industrie lavorazione metalli, meccanica precisione	4.338	10.778	94	113	31	15.354
Imprenditori, liberi professionisti	5	76	1	5	1	88
Lavoratori in proprio	215	1.007	12	10	3	1.247
Coadiuvanti	41	34	1	1	—	77
Dirigenti e impiegati	546	2.302	17	33	4	2.902
Lavoratori dipendenti	3.531	7.359	63	64	23	11.040
Industrie alimentari, tessili, pelli, legno, altre	3.323	6.556	66	63	30	10.038
Imprenditori, liberi professionisti	11	216	—	3	—	230
Lavoratori in proprio	197	1.040	14	13	2	1.266
Coadiuvanti	72	57	—	—	—	129
Dirigenti e impiegati	363	1.049	8	17	8	1.445
Lavoratori dipendenti	2.680	4.194	44	30	20	6.968
Industria costruzioni, installazioni impianti edilizia	3.586	7.006	77	76	40	10.785
Imprenditori, liberi professionisti	50	417	4	5	2	478
Lavoratori in proprio	658	2.598	13	27	10	3.306
Coadiuvanti	88	42	—	—	—	130
Dirigenti e impiegati	160	331	2	5	2	500
Lavoratori dipendenti	2.630	3.618	58	39	26	6.371
Commercio, pubblici esercizi; riparazioni di veicoli	2.947	7.316	104	144	42	10.553
Imprenditori, liberi professionisti	104	674	13	17	2	810
Lavoratori in proprio	534	3.485	64	67	22	4.172
Coadiuvanti	299	384	5	5	2	695
Dirigenti e impiegati	441	1.116	6	21	5	1.589
Lavoratori dipendenti	1.569	1.657	16	34	11	3.287
Trasporti e comunicazioni	612	2.219	17	34	7	2.889
Imprenditori, liberi professionisti	2	21	—	—	—	23
Lavoratori in proprio	95	659	9	10	2	775
Coadiuvanti	18	12	—	1	—	31
Dirigenti e impiegati	133	475	1	6	1	616
Lavoratori dipendenti	364	1.052	7	17	4	1.444
Credito e assicurazione; servizi imprese; noleggio	639	1.849	11	49	6	2.554
Imprenditori, liberi professionisti	147	708	8	27	4	894
Lavoratori in proprio	21	77	—	2	—	100
Coadiuvanti	5	6	—	—	—	11
Dirigenti e impiegati	438	981	2	20	1	1.442
Lavoratori dipendenti	28	77	1	—	1	107
Pubblica amministrazione; servizi pubblici e privati	2.592	7.069	73	111	28	9.873
Imprenditori, liberi professionisti	39	196	3	7	4	249
Lavoratori in proprio	56	254	9	7	1	327
Coadiuvanti	12	13	—	—	—	25
Dirigenti e impiegati	1.816	4.512	22	74	15	6.439
Lavoratori dipendenti	669	2.094	39	23	8	2.833
In cerca di prima occupazione	1.692	167	5	9	6	1.879
TOTALE POPOLAZIONE ATTIVA	22.334	49.883	582	642	209	73.650
Scolari e studenti	25.610	43	1	3	—	25.657
Casalinghe	—	—	—	—	—	—
Ritirati dal lavoro	1.969	17.019	2.818	145	83	22.034
Altri	11.753	797	128	22	9	12.709
TOTALE POPOLAZIONE NON ATTIVA	39.332	17.859	2.947	170	92	60.400

attività economica e posizione nella professione; non attiva per condizione non professionale

FEMMINE						MASCHI E FEMMINE					
NUBILI	CONIUGATE	VEDOVE	SEPARATE LEGALMENTE	DIVORZIATE	TOTALE	CELIBI E NUBILI	CONIUGATI	VEDOVI	SEPARATI LEGALMENTE	DIVORZIATI	TOTALE
11.424	23.164	1.505	555	164	36.812	32.066	72.880	2.082	1.188	367	108.583
1.027	790	26	42	10	1.895	1.974	1.356	40	77	22	3.469
76	250	43	4	3	376	447	2.740	75	70	17	3.349
586	3.344	407	57	27	4.421	3.349	15.347	601	208	74	19.579
380	2.060	30	13	6	2.489	1.161	2.684	37	21	10	3.913
4.737	7.424	193	212	59	12.625	8.822	18.861	253	390	96	28.422
5.645	10.086	832	269	69	16.901	18.287	33.248	1.116	499	170	53.320
301	1.762	176	5	6	2.250	1.939	5.785	272	24	18	8.038
6	19	4	—	—	29	18	167	7	2	1	195
130	1.108	149	1	3	1.391	1.105	3.864	222	15	10	5.216
59	359	4	—	1	423	297	432	5	1	3	738
18	44	3	1	1	67	71	206	4	2	2	285
88	232	16	3	1	340	448	1.116	34	4	2	1.604
21	36	4	—	—	61	196	620	11	6	—	833
—	—	—	—	—	—	—	1	—	—	—	1
—	—	—	—	—	—	—	1	—	—	—	1
—	—	—	—	—	—	—	—	—	—	—	—
13	27	1	—	—	41	54	193	2	1	—	250
8	9	3	—	—	20	142	425	9	5	—	581
218	414	19	10	3	664	1.010	2.730	51	28	10	3.829
—	3	1	—	—	4	1	36	1	—	—	38
3	10	1	—	—	14	15	136	1	1	—	153
1	16	—	—	—	17	9	19	—	—	—	28
93	127	1	1	—	222	187	470	1	1	—	659
121	258	16	9	3	407	798	2.069	48	26	10	2.951
1.162	3.684	223	87	26	5.182	5.500	14.462	317	200	57	20.536
1	3	4	—	—	8	6	79	5	5	1	96
8	137	2	1	1	149	223	1.144	14	11	4	1.396
6	97	—	—	—	103	47	131	1	1	—	180
484	880	19	34	8	1.425	1.030	3.182	36	67	12	4.327
663	2.567	198	52	17	3.497	4.194	9.926	261	116	40	14.537
2.461	4.394	200	64	15	7.134	5.784	10.950	266	127	45	17.172
2	6	5	—	1	14	13	222	5	3	1	244
72	282	17	8	1	380	269	1.322	31	21	3	1.646
21	189	2	1	—	213	93	246	2	1	—	342
423	535	10	12	2	982	786	1.584	18	29	10	2.427
1.943	3.382	166	43	11	5.545	4.623	7.576	210	73	31	12.513
192	255	10	4	3	464	3.778	7.261	87	80	43	11.249
—	2	1	—	1	4	50	419	5	5	3	482
7	14	3	—	—	24	665	2.612	16	27	10	3.330
4	20	—	1	—	25	92	62	—	1	—	155
132	142	2	1	1	278	292	473	4	6	3	778
49	77	4	2	1	133	2.679	3.695	62	41	27	6.504
2.599	4.712	363	121	45	7.840	5.546	12.028	467	265	87	18.393
30	118	26	2	—	176	134	792	39	19	2	986
260	1.382	221	33	17	1.913	794	4.867	285	100	39	6.085
270	1.301	24	11	5	1.611	569	1.685	29	16	7	2.306
681	811	18	27	12	1.549	1.122	1.927	24	48	17	3.138
1.358	1.100	74	48	11	2.591	2.927	2.757	90	82	22	5.878
218	504	19	11	2	754	830	2.723	36	45	9	3.643
—	3	—	1	—	4	2	24	—	1	—	27
1	21	1	—	—	23	96	680	10	10	2	798
1	17	—	—	—	18	19	29	—	1	—	49
151	338	4	8	1	502	284	813	5	14	2	1.118
65	125	14	2	1	207	429	1.177	21	19	5	1.651
592	538	19	14	3	1.166	1.231	2.387	30	63	9	3.720
23	63	2	1	—	89	170	771	10	28	4	983
2	13	3	1	1	20	23	90	3	3	1	120
5	19	—	—	—	24	10	25	—	—	—	35
555	402	8	12	2	979	993	1.383	10	32	3	2.421
7	41	6	—	—	54	35	118	7	—	1	161
3.660	6.865	472	239	61	11.297	6.252	13.934	545	350	89	21.170
14	33	—	—	1	48	53	229	3	7	5	297
103	377	10	13	4	507	159	631	19	20	5	834
13	42	—	—	—	55	25	55	—	—	—	80
2.187	4.118	127	116	32	6.580	4.003	8.630	149	190	47	13.019
1.343	2.295	335	110	24	4.107	2.012	4.389	374	133	32	6.940
3.184	402	7	25	1	3.619	4.876	569	12	34	7	5.498
14.608	23.566	1.512	580	165	40.431	36.942	73.449	2.094	1.222	374	114.081
23.906	107	5	2	—	24.020	49.516	150	6	5	—	49.677
1.737	35.863	6.511	185	82	44.378	1.737	35.863	6.511	185	82	44.378
3.709	7.815	10.510	83	63	22.180	5.678	24.834	13.328	228	146	44.214
9.293	610	907	11	8	10.829	21.046	1.407	1.035	33	17	23.538
38.645	44.395	17.933	281	153	101.407	77.977	62.254	20.880	451	245	161.807

TAV. 7 - Popolazione residente attiva in condizione professionale per

N. CLASSIFICAZIONE	RAMI E CLASSI DI ATTIVITÀ ECONOMICA	POSIZIONE			
		IMPRENDITORI E LIBERI PROFESSIONISTI		LAVORATORI IN PROPRIO	
		MF	M	MF	M
0	Agricoltura, caccia, foreste, pesca	195	166	5.216	3.825
01	Agricoltura e caccia	194	166	5.113	3.729
02	Foreste	—	—	26	25
03	Pesca	—	—	17	16
04	Attività connesse con agricoltura	1	—	60	55
1	Energia, gas e acqua	1	1	1	1
1A	Estrazione di combustibili - Industria petrolifera	—	—	7	7
11	Industria dell'estrazione e agglomerazione di combustibili solidi	—	—	1	1
12	Cokerie	—	—	—	—
13	Industria dell'estrazione di petrolio e gas naturali	—	—	—	—
14	Industria petrolifera	—	—	—	—
15	Industria dei combustibili nucleari	—	—	—	—
1B	Energia elettrica, gas e acqua	1	1	—	—
16	Industria produzione e distribuzione di energia elettrica e gas	1	1	—	—
17	Industria raccolta, depurazione e distribuzione di acqua	—	—	—	—
2	Industrie estrattive, manifatturiere per trasformazione minerali, chimiche	38	34	153	139
21	Industria dell'estrazione di minerali metalliferi	—	—	1	1
22	Industria della produzione e prima trasformazione dei metalli	2	2	7	6
23	Industria estrazione di minerali non metalliferi; torbiere	6	5	14	14
24	Industria della lavorazione di minerali non metalliferi	21	20	126	115
25	Industrie chimiche	9	7	5	3
26	Industria della produzione di fibre artificiali e sintetiche	—	—	—	—
3	Industrie manifatturiere per lavorazione metalli; meccanica di precisione	96	88	1.396	1.247
31	Industria della costruzione di prodotti in metallo	49	44	1.035	911
32	Industria costruzione e installazione di macchine e di materiale meccanico	32	29	110	104
33	Industria della costruzione, installazione e riparazione di macchine	—	—	6	5
34	Industria costruzione e installazione di impianti e riparazione di materiale elettrico	7	7	191	177
35	Industria costruzione e montaggio di autoveicoli	3	3	8	8
36	Industria della costruzione di altri mezzi di trasporto	2	2	7	6
37	Industria della costruzione di strumenti di precisione	3	3	39	36
4	Industrie manifatturiere alimentari, tessili, abbigliamento, mobilio, altre	244	230	1.646	1.266
41	Industrie alimentari	8	8	161	140
42	Industrie dello zucchero, delle bevande e del tabacco	5	4	19	14
43	Industrie tessili	5	4	82	22
44	Industrie delle pelli e del cuoio	2	2	22	13
45	Industrie delle calzature, di abbigliamento e affini	11	10	248	121
46	Industrie del legno e del mobile in legno	187	179	885	785
47	Industrie della carta; stampa ed editoria	11	9	109	85
48	Industrie della gomma e manufatti di materie plastiche	9	9	52	36
49	Industrie manifatturiere diverse	6	5	68	50
5	Industrie costruzioni e installazioni impianti per edilizia	482	478	3.330	3.306
50	Edilizia e genio civile	482	478	3.330	3.306
6	Commercio, pubblici esercizi; riparazioni di veicoli	986	810	6.085	4.172
6A	Commercio, pubblici esercizi e alberghi	986	810	5.315	3.417
61	Commercio all'ingrosso	250	214	269	219
62	Commercio all'ingrosso di materiali da recupero	4	3	17	14
63	Intermediari del commercio	353	334	669	623
64	Commercio al minuto alimentari, abbigliamento; farmacie	188	125	2.462	1.442
65	Commercio al minuto veicoli, carburanti, libri, articoli vari	81	63	693	419
66	Pubblici esercizi ed esercizi alberghieri	110	71	1.205	700
6B	Riparazioni di beni di consumo e di veicoli	—	—	770	755
67	Riparazioni di beni di consumo e di veicoli	—	—	770	755
7	Trasporti e comunicazioni	27	23	798	775
71	Ferrovie	—	—	—	—
72	Altri trasporti terrestri	22	18	739	721
73	Trasporti fluviali, lacuali e lagunari	—	—	—	—
74	Trasporti marittimi e cabotaggio	—	—	—	—
75	Trasporti aerei	—	—	—	—
76	Attività connesse ai trasporti	—	—	35	33
77	Agenzie di viaggio, intermediari dei trasporti, magazzini	5	5	24	21
79	Comunicazioni	—	—	—	—
8	Credito e assicurazione; servizi alle imprese; noleggio	983	894	120	100
8A	Credito e assicurazione	63	55	13	11
81	Istituti di credito	1	1	—	—
82	Assicurazione	62	54	13	11
8B	Servizi prestati alle imprese; noleggio	920	839	107	89
83	Ausiliari finanziari; servizi alle imprese	920	839	91	76
84	Noleggio di beni mobili	—	—	16	13
9	Pubblica amministrazione; servizi pubblici e privati	297	249	834	327
9A	Pubblica amministrazione	—	—	—	—
91	Pubblica amministrazione, difesa, sicurezza sociale	—	—	—	—
9B	Servizi pubblici e privati	297	249	834	327
92	Servizi di igiene, amministrazione di cimiteri	6	5	21	7
93	Istruzione	11	6	15	13
94	Ricerca e sviluppo	1	1	—	—
95	Sanità e servizi veterinari	199	179	80	71
96	Altri servizi sociali	3	—	—	—
97	Servizi ricreativi e culturali	56	45	17	14
98	Servizi personali	21	13	701	222
99	Rappresentanze diplomatiche, organizzazioni internazionali, forze armate alleate	—	—	—	—
	TOTALE	3.349	2.973	19.579	15.158

sesso, posizione nella professione, ramo e classe di attività economica

NELLA PROFESSIONE								N. CLASSIFI- CAZIONE
COADIUVANTI		DIRIGENTI E IMPIEGATI		LAVORATORI DIPENDENTI		TOTALE		
MF	M	MF	M	MF	M	MF	M	
738	315	285	218	1.604	1.264	8.038	5.788	0
723	306	153	121	1.257	976	7.440	5.298	01
—	—	1	1	26	23	53	49	02
5	2	2	—	63	58	87	76	03
10	7	129	96	258	207	458	365	04
—	—	250	209	581	561	833	772	1
—	—	17	14	79	63	97	78	1A
—	—	1	—	10	7	12	8	11
—	—	—	—	9	8	9	8	12
—	—	5	5	24	23	29	28	13
—	—	7	7	32	21	39	28	14
—	—	4	2	4	4	8	6	15
—	—	233	195	502	498	736	694	1B
—	—	222	187	460	458	683	646	16
—	—	11	8	42	40	53	48	17
28	11	659	437	2.951	2.544	3.829	3.165	2
—	—	3	3	24	21	28	25	21
1	—	84	56	349	262	443	326	22
1	—	41	14	175	166	237	199	23
23	10	399	272	2.213	1.972	2.782	2.389	24
3	1	132	92	186	120	335	223	25
—	—	—	—	4	3	4	3	26
180	77	4.327	2.902	14.537	11.040	20.536	15.354	3
144	56	827	490	4.048	3.154	6.103	4.655	31
18	9	903	633	2.442	2.304	3.505	3.079	32
1	1	30	21	26	18	63	45	33
11	6	2.328	1.605	7.366	5.073	9.903	6.868	34
—	—	77	41	230	195	318	247	35
1	1	18	15	86	57	114	81	36
5	4	144	97	339	239	530	379	37
342	129	2.427	1.445	12.513	6.968	17.172	10.038	4
114	43	125	66	420	287	828	544	41
7	2	85	49	183	139	299	208	42
18	4	230	137	2.531	771	2.866	938	43
4	1	5	2	106	35	139	53	44
31	6	44	17	820	87	1.154	241	45
115	54	1.436	903	6.792	4.756	9.415	6.677	46
27	11	218	125	771	464	1.136	694	47
11	5	170	90	530	291	772	431	48
15	3	114	56	360	138	563	252	49
155	130	778	500	6.504	6.371	11.249	10.785	5
155	130	778	500	6.504	6.371	11.249	10.785	50
2.306	695	3.138	1.589	5.878	3.287	18.393	10.553	6
2.234	651	3.033	1.557	4.995	2.429	16.563	8.864	6A
114	42	1.064	579	752	593	2.449	1.647	61
5	1	11	5	15	15	52	38	62
62	22	148	103	3	3	1.235	1.085	63
1.060	264	1.037	450	1.617	694	6.364	2.975	64
218	63	554	277	412	292	1.958	1.114	65
775	259	219	143	2.196	832	4.505	2.005	66
72	44	105	32	883	858	1.830	1.689	6B
72	44	105	32	883	858	1.830	1.689	67
49	31	1.118	616	1.651	1.444	3.643	2.889	7
—	—	185	169	312	271	497	440	71
42	28	147	80	670	661	1.620	1.508	72
—	—	4	3	3	2	7	5	73
—	—	12	10	20	18	32	28	74
—	—	18	13	4	3	22	16	75
5	2	33	19	58	55	131	109	76
2	1	93	49	46	36	170	112	77
—	—	626	273	538	398	1.164	671	79
35	11	2.421	1.442	161	107	3.720	2.554	8
12	4	1.267	1.000	66	31	1.421	1.101	8A
—	—	1.070	931	58	29	1.129	961	81
12	4	197	69	8	2	292	140	82
23	7	1.154	442	95	76	2.299	1.453	8B
21	6	1.142	433	86	67	2.260	1.421	83
2	1	12	9	9	9	39	32	84
80	25	13.019	6.439	6.940	2.833	21.170	9.873	9
—	—	4.718	3.661	1.474	1.229	6.192	4.890	9A
—	—	4.718	3.661	1.474	1.229	6.192	4.890	91
80	25	8.301	2.778	5.466	1.604	14.978	4.983	9B
2	1	16	5	332	127	377	145	92
6	4	5.308	1.400	854	314	6.194	1.737	93
—	—	27	19	9	8	37	28	94
12	2	1.814	724	2.365	733	4.470	1.709	95
—	—	777	426	299	59	1.079	485	96
6	4	134	83	126	66	339	212	97
54	14	33	17	1.337	176	2.146	442	98
—	—	192	104	144	121	336	225	99
3.913	1.424	28.422	15.797	53.320	36.419	108.583	71.771	

TAV. 8 - Popolazione residente attiva in condizione professionale per sesso e professione

N. CLASSIFICAZIONE	PROFESSIONI	MF	M	N. CLASSIFICAZIONE	PROFESSIONI	MF	M
1	Professioni liberali, tecniche, scientifiche, e assimilate	14.016	7.375	1.74	Altri ingegneri	133	133
1.1	Professori, insegnanti, e assimilati	4.830	1.255	1.75	Architetti	115	103
1.11	Professori universitari e assimilati	30	15	1.76	Geometri e periti edili	508	494
1.12	Professori di scuola secondaria superiore e assimilati	849	413	1.77	Periti industriali, periti chimici, e assimilati	250	233
1.13	Professori di scuola media e assimilati	1.274	424	1.78	Disegnatori tecnici e cartografi	497	469
1.14	Insegnanti di scuola elementare e assimilati	2.317	195	1.79	Tecnici di impianti nucleari	5	3
1.15	Presidi, capi di istituti di istruzione, direttori didattici	61	51	1.8	Matematici, statistici, economisti e commercialisti	286	230
1.16	Insegnanti non altrove classificati	299	157	1.81	Matematici, statistici, economisti, sociologi	16	14
1.17	Cultori di discipline non altrove classificati	—	—	1.82	Commercialisti e assimilati	270	216
1.2	Scrittori, giornalisti, artisti, e assimilati	259	196	1.9	Impiegati tecnici	2.664	2.333
1.21	Scrittori, giornalisti e pubblicitari	61	56	1.91	Tecnici con mansioni direttive e di concetto (escluse le professioni agricole)	1.552	1.393
1.22	Pittori, scultori, e assimilati	122	84	1.92	Tecnici con mansioni esecutive (escluse le professioni agricole)	1.112	940
1.23	Registi, direttori artistici, coreografi e tecnici dello spettacolo	7	4	2	Professioni amministrative e assimilate	18.395	11.173
1.24	Musicisti, orchestrali, artisti lirici, attori	25	16	2.1	Imprenditori e direttori imprese e pubblica amministrazione	1.466	1.343
1.25	Artisti di varietà e assimilati	7	2	2.11	Imprenditori titolari e amministratori delegati di imprese industriali, dei trasporti, del credito e dei servizi	920	871
1.26	Atleti, allenatori, e assimilati	37	34	2.12	Imprenditori titolari e amministratori delegati di imprese commerciali	231	185
1.3	Membri del clero e assimilati	158	157	2.13	Imprenditori titolari e amministratori delegati di pubblici esercizi	26	18
1.31	Arcivescovi, vescovi diocesani e superiori generali	8	7	2.14	Direttori e categorie similari delle industrie, trasporti, credito e servizi	144	137
1.32	Parroci e altri sacerdoti addetti alla cura delle anime	144	144	2.15	Direttori e categorie similari del commercio	94	83
1.33	Ministri di culti non cattolici	6	6	2.16	Direttori e categorie similari dei pubblici esercizi	30	28
1.4	Medici, farmacisti, ostetriche, infermieri e tecnici sanitari	3.886	1.383	2.17	Direttori generali e categorie similari della pubblica amministrazione	21	21
1.41	Medici chirurghi generici	430	374	2.2	Impiegati amministrativi con mansioni direttive e di concetto	7.479	3.933
1.42	Medici chirurghi specialisti	207	163	2.21	Impiegati amministrativi con mansioni direttive e di concetto	5.249	2.868
1.43	Dentisti	32	30	2.22	Bibliotecari, impiegati di archivio, e assimilati	27	12
1.44	Farmacisti	117	75	2.23	Cancellieri e ufficiali giudiziari	25	18
1.45	Ostetriche	62	—	2.24	Capistazione e assimilati	74	72
1.46	Infermieri e assimilati	2.474	529	2.25	Titolari uffici postali, telegrafici, e assimilati	21	11
1.47	Operatori radiografici, ottici, odontotecnici, e assimilati	244	178	2.26	Analisti e programmatori di calcolatori elettronici e di macchine contabili	158	130
1.48	Assistenti, tecnici sanitari, e assimilati	320	34	2.27	Capitreno e assimilati	35	34
1.5	Magistrati, avvocati, notai	140	131	2.28	Cassieri di negozio	75	8
1.51	Magistrati e giuristi	14	14	2.29	Contabili, economi, cassieri non altrove classificati	1.815	780
1.52	Avvocati e procuratori legali	108	101	2.3	Impiegati amministrativi con mansioni esecutive	6.201	2.667
1.53	Notai	18	16	2.31	Dattilografi e stenografi	419	38
1.6	Agronomi, veterinari e biologi	166	144	2.32	Operatori di macchine contabili e calcolatrici	207	58
1.61	Agronomi; periti agrari, forestali, zootecnici; e assimilati	125	109	2.33	Operatori di macchine perforatrici	41	16
1.62	Veterinari	29	28	2.34	Operatori di calcolatori elettronici, di macchine tradizionali, e assimilati	114	54
1.63	Biologi, zoologi, naturalisti	12	7	2.35	Fattorini e bigliettai	22	21
1.7	Fisici, chimici, ingegneri, geometri, periti industriali, disegnatori e cartografi	1.627	1.546				
1.71	Fisici, astronomi, geologi	8	7				
1.72	Chimici	45	38				
1.73	Ingegneri edili	66	66				

segue TAV. 8 — Popolazione residente attiva in condizione professionale per sesso e professione

N. CLASSIFICAZIONE	PROFESSIONI	MF	M	N. CLASSIFICAZIONE	PROFESSIONI	MF	M
2.36	Portalettere e fattorini postali	342	222	4.2	Fonditori, laminatori, e assimilati	433	354
2.37	Telefonisti e telegrafisti	152	75	4.21	Fonditori, fornaioli e formatori	227	203
2.38	Pesatori e misuratori	7	5	4.22	Laminatori e trafilatori	83	59
2.39	Impiegati amministrativi non altrove classificati	4.897	2.178	4.23	Galvanoplastieri, cementatori e temperatori	123	92
2.4	Membri dei corpi armati dello stato	2.280	2.280	4.3	Fabbriferrai, tornitori, incisori, orafi, argentieri, e assimilati	11.033	8.212
2.41	Ufficiali	612	612	4.31	Fabbriferrai e fucinatori	442	409
2.42	Sottufficiali	1.645	1.645	4.32	Alesatori, fresatori e tornitori	736	698
2.43	Graduati e militari di carriera	23	23	4.33	Finitori e pulitori di prodotti meccanici	177	147
2.5	Membri dei corpi di polizia e sicurezza interna	969	950	4.34	Utensilisti ed attrezzisti di officina	1.521	1.014
2.51	Ufficiali dei carabinieri, di polizia, della guardia di finanza, dei vigili del fuoco, e assimilati	38	38	4.35	Incisori di metalli, orafi e argentieri	35	19
2.52	Ispettori generali di P. S., questori, commissari di polizia, e assimilati	3	3	4.36	Operai metallurgici non altrove classificati	8.122	5.925
2.53	Sottufficiali dei carabinieri, di polizia, della guardia di finanza, dei vigili del fuoco, e assimilati	214	211	4.4	Meccanici montatori, riparatori, di precisione, e assimilati	4.892	4.077
2.54	Carabinieri, agenti di polizia, guardie di finanza, vigili del fuoco e assimilati	714	698	4.41	Meccanici generici e riparatori meccanici	2.720	2.588
3	Professioni inerenti all'agricoltura, alla silvicoltura, all'allevamento del bestiame e alla pesca	7.496	5.355	4.42	Meccanici montatori	1.851	1.218
3.1	Conduttori e direttori di aziende agricole, forestali e zootecniche	6.119	4.281	4.43	Meccanici e riparatori meccanici di protesi	47	35
3.11	Conduttori di aziende ad ordinamento produttivo misto e assimilati	5.713	3.941	4.44	Meccanici di precisione e orologiai	221	190
3.12	Conduttori di aziende ad ordinamento produttivo specializzato e assimilati	199	170	4.45	Lubrificatori e pulitori	53	46
3.13	Conduttori allevatori e assimilati	153	118	4.5	Carpentieri in ferro, saldatori, e assimilati	1.526	1.427
3.14	Direttori e categorie similari delle aziende agricole, forestali e zootecniche	54	52	4.51	Carpentieri in ferro	291	280
3.2	Lavoratori agricoli, conducenti di macchine agricole, pastori, e assimilati	1.272	978	4.52	Saldatori	437	402
3.21	Lavoratori agricoli generici	788	556	4.53	Lamieristi e ramai	798	745
3.22	Lavoratori agricoli specializzati	213	175	4.6	Frantumatori, cementieri e operai addetti alla lavorazione dei minerali non metalliferi	1.758	1.510
3.23	Conducenti di macchine agricole	184	182	4.61	Frantumatori, cementieri, e assimilati	186	180
3.24	Pastori e guardiani di animali	87	65	4.62	Tagliatori, levigatori, modellatori, di pietre, e assimilati	270	242
3.3	Lavoratori forestali e carbonai	46	43	4.63	Vetrai	262	201
3.31	Lavoratori forestali e boschivi	45	43	4.64	Ceramisti e terracottai	873	761
3.32	Carbonai	1	—	4.65	Fornaci di laterizi	76	63
3.4	Pescatori, cacciatori, e assimilati	59	53	4.66	Molatori, lucidatori e smerigliatori di pietre e vetro	24	9
3.41	Pescatori e assimilati	58	52	4.67	Incisori, decoratori, mosaicisti, di pietre, ceramiche e vetro	67	54
3.42	Cacciatori	1	1	5	Professioni inerenti alla trasformazione dei prodotti	15.037	8.803
4	Professioni inerenti alla estrazione ed alla lavorazione dei minerali e dei loro prodotti	19.806	15.732	5.1	Panettieri, pastai, dolciari, macellatori, casari, vinificatori, e assimilati	1.223	893
4.1	Sondatori, perforatori, minatori, e assimilati	164	152	5.11	Mugnai e risieri	97	81
4.11	Sondatori e perforatori	59	59	5.12	Panettieri e pastai	473	348
4.12	Minatori e cavaatori	68	62	5.13	Pasticcieri, caramellai, e assimilati	201	116
4.13	Manovali di miniera e di cava	18	16	5.14	Zuccherieri	2	2
4.14	Operai addetti alla estrazione e alla preparazione dei minerali non altrove classificati	19	15	5.15	Macellatori, insaccatori, salatori, e assimilati	141	109
				5.16	Conservieri	13	10
				5.17	Casari	128	110
				5.18	Vinificatori, birrai, lavoratori delle acque minerali, delle bevande alcoliche e analcoliche	103	92
				5.19	Cernitori di prodotti agricoli e addetti alla lavorazione dei prodotti alimentari non altrove classificati	65	25

segue TAV. 8 — Popolazione residente attiva in condizione professionale per sesso e professione

N. CLASSIFICAZIONE	PROFESSIONI	MF	M	N. CLASSIFICAZIONE	PROFESSIONI	MF	M
5.2	Selezionatori, condizionatori e confezionatori del tabacco	3	2	5.77	Piretecnici e artigieri	9	6
5.21	Condizionatori del tabacco	3	2	5.78	Profumisti, saponieri, e assimilati	8	2
5.22	Sigarai, sigarettai e altri confezionatori del tabacco	—	—	5.79	Sorveglianti di apparecchi chimici e altri addetti alle lavorazioni chimiche non altrove classificati	286	211
5.3	Filatori, tessitori, tintori, e assimilati	1.849	556	5.8	Cartai, cartotecnici, tipografi, legatori, fotografi, e assimilati	1.132	638
5.31	Cernitori, essiccatori, lavatori, cardatori, e assimilati	25	19	5.81	Cartai e cartonai	242	130
5.32	Filatori	129	21	5.82	Cartotecnici	154	69
5.33	Tessitori	103	29	5.83	Addetti alla lavorazione e fabbricazione della carta non altrove classificati	10	4
5.34	Finitori di filati e tessuti	38	19	5.84	Compositori	195	143
5.35	Candeggiatori e tintori di filati e tessuti	6	3	5.85	Impressori	33	21
5.36	Stampatori di tessuti	19	5	5.86	Litografi, zincografi	112	99
5.37	Operai tessili non altrove classificati	1.529	460	5.87	Fotografi e fototecnici	353	164
5.4	Maglieristi, sarti, cappellai, tappezzieri	1.862	309	5.88	Legatori	30	6
5.41	Biancheristi e camiciai	153	4	5.89	Addetti alle lavorazioni poligrafiche e di legatoria non altrove classificati	3	2
5.42	Maglieristi e calzettai	503	54	5.9	Verificatori, imballatori, e assimilati	292	162
5.43	Sarti e confezionatori di pellicce	539	106	5.91	Verificatori di prodotti	77	59
5.44	Cravattai, cappellai, guantai, e assimilati	43	6	5.92	Imballatori, inscatolatori, imbottiglieri, e assimilati	215	103
5.45	Ricamatrici, ornatori, e assimilati	275	3	6	Professioni inerenti alle costruzioni edili e all'installazione ed esercizio impianti elettricità, gas, acqua	11.884	11.468
5.46	Bottonieri e assimilati	43	20	6.1	Capimastri, muratori, decoratori, conduttori di macchine edili, e assimilati	8.026	7.844
5.47	Tappezzieri e materassai	274	110	6.11	Capimastri	21	21
5.48	Lavoratori dell'abbigliamento e dell'arredamento non altrove classificati	32	6	6.12	Muratori	5.119	5.070
5.5	Conciatori, calzolai, pellettieri, e assimilati	270	128	6.13	Armatori cementisti e ferraioli	273	248
5.51	Conciatori e tintori di pelli, similpelli e cuoio	43	28	6.14	Stuccatori, decoratori, pittori edili	644	609
5.52	Calzolai	160	82	6.15	Pavimentatori edili, stradali, e assimilati	642	622
5.53	Borsettai, valigiai, e assimilati	43	16	6.16	Armatori di gallerie, di linee ferrotramviarie, e assimilati	16	15
5.54	Addetti alla lavorazione delle pelli, similpelli e del cuoio non altrove classificati	24	2	6.17	Conduttori di macchine edili e assimilati	310	305
5.6	Segatori, tornitori, falegnami, mobiliari, e assimilati	7.669	5.649	6.18	Cantonieri stradali e ferroviari	205	176
5.61	Segatori e piallatori del legname	411	268	6.19	Manovali edili, sterratori, e assimilati	796	778
5.62	Falegnami e mobiliari in legno e formica	5.700	4.523	6.2	Elettricisti, elettrotecnici, radiotecnici, e assimilati	2.662	2.442
5.63	Tornitori, intagliatori, incisori, del legno, e assimilati	189	123	6.21	Centralisti e cabinisti	219	197
5.64	Liutai e assimilati	19	11	6.22	Elettricisti	1.347	1.307
5.65	Bottai, carradori, e assimilati	4	3	6.23	Elettrotecnici	772	627
5.66	Carpentieri in legno	304	300	6.24	Tecnici della radio, della televisione, del cinema e operatori di proiezione	84	74
5.67	Mobiliari in canna, vimini e giunchi, cestai, canestrai, stuoi, e assimilati	27	12	6.25	Installatori impianti di telecomunicazione	214	211
5.68	Verniciatori e lucidatori del legno e paglia	770	252	6.26	Addetti alla installazione ed esercizio di impianti elettrici non altrove classificati	26	26
5.69	Addetti alla lavorazione del legno e dei materiali legnosi non altrove classificati	245	157	6.3	Gasisti, idraulici e termoidraulici	1.196	1.182
5.7	Analizzatori, petrolieri, gommai, profumisti, e assimilati	737	466	6.31	Posatori di tubi	21	21
5.71	Analizzatori, campionatori, dosatori, e assimilati	78	59	6.32	Gasisti	13	13
5.72	Coloristi	9	5	6.33	Idraulici, stagnini e termoidraulici	1.062	1.050
5.73	Petrolieri	13	8	6.34	Conduttori di impianti termici e assimilati	100	98
5.74	Gommai	161	98				
5.75	Plasticisti	169	75				
5.76	Fiammiferai	4	2				

segue TAV. 8 — Popolazione residente attiva in condizione professionale per sesso e professione

N. CLASSIFICAZIONE	PROFESSIONI	MF	M	N. CLASSIFICAZIONE	PROFESSIONI	MF	M
7	Professioni inerenti al commercio e ai pubblici esercizi	13.521	6.897	8.32	Motoristi di aviazione a terra	2	2
7.1	Esercenti di negozio e assimilati	4.647	2.460	8.33	Addetti ai trasporti aerei non altrove classificati	5	5
7.11	Commercianti e esercenti di negozio	4.170	2.150	8.4	Noleggiatori di mezzi di trasporto, spedizionieri e altri lavoratori delle attività ausiliarie dei trasporti non altrove classificati	23	20
7.12	Esercenti di edicole e negozi di giornali	49	16	8.41	Noleggiatori di mezzi di trasporto	11	8
7.13	Commercianti ambulanti	428	294	8.42	Spedizionieri e sdoganatori	11	11
7.2	Assistenti di vendita, commessi, rappresentanti di commercio, e assimilati	4.267	2.460	8.43	Palombari e assimilati	1	1
7.21	Assistenti di vendita e assimilati	54	42	8.5	Facchini e altri lavoratori dei trasporti non altrove classificati	223	204
7.22	Commessi di vendita e banconieri	2.402	802	8.51	Facchini, caricatori e scaricatori	171	160
7.23	Rappresentanti di commercio, viaggiatori, mediatori, e assimilati	1.507	1.380	8.52	Lavoratori dei trasporti non altrove classificati	52	44
7.24	Rappresentanti e mediatori del credito e assicurazioni, dei trasporti e dei servizi	237	190	9	Professioni inerenti ai servizi	5.100	1.712
7.25	Altri lavoratori del commercio non altrove classificati	67	46	9.1	Esercenti e gestori di cinema, teatri e simili e di agenzie per la fornitura di servizi	46	34
7.3	Esercenti alberghi, caffè, e assimilati	1.687	861	9.11	Esercenti e gestori di cinema, teatri e simili	31	26
7.31	Esercenti alberghi, ristoranti e assimilati	425	236	9.12	Esercenti e gestori di agenzie per la fornitura di servizi	15	8
7.32	Esercenti di bar, caffè, e assimilati	1.262	625	9.2	Assistenti sociali, interpreti, traduttori, grafologi	203	29
7.4	Portieri, cuochi, camerieri di pubblici esercizi, baristi, e assimilati	2.920	1.116	9.21	Assistenti sociali	125	9
7.41	Portieri di alberghi, di pubblici esercizi, e assimilati	64	58	9.22	Interpreti e traduttori	67	16
7.42	Cuochi di alberghi, di pubblici esercizi, e assimilati	790	356	9.23	Grafologi e assimilati	11	4
7.43	Camerieri di alberghi e assimilati	274	96	9.3	Indossatori, assistenti di volo, guide turistiche, e assimilati	11	1
7.44	Camerieri di ristoranti, caffè, e assimilati	788	274	9.31	Indossatori	1	—
7.45	Baristi e assimilati	691	205	9.32	Fotomodelle e modelle artistiche	3	1
7.46	Guardarobieri, fattorini, inservienti di pubblici esercizi, e assimilati	313	127	9.33	Assistenti di volo e guide turistiche	7	—
8	Professioni inerenti ai trasporti	3.328	3.256	9.4	Barbieri, parrucchieri, smacchiatori, e assimilati	1.212	272
8.1	Macchinisti ferroviari, conducenti di tramvie, autisti, e assimilati	3.021	2.974	9.41	Barbieri, parrucchieri, manicure, e assimilati	970	235
8.11	Macchinisti ferroviari e assimilati	79	79	9.42	Smacchiatori, tintori, e assimilati	242	37
8.12	Conducenti di tramvie e simili	3	3	9.5	Spazzini, pulitori, e assimilati	267	153
8.13	Deviatori, manovratori, frenatori, ferroviari e tramviari	92	92	9.51	Spazzini, disinfestatori, e assimilati	254	143
8.14	Autisti	2.741	2.696	9.52	Pulitori, lavaggiatori di veicoli, e assimilati	13	10
8.15	Gruisti, carroponisti, e assimilati	103	102	9.6	Domestici, portieri, bidelli, guardiani, e assimilati	3.258	1.145
8.16	Conducenti di veicoli a trazione animale e assimilati	—	—	9.61	Domestici	872	50
8.17	Addetti ai trasporti terrestri non altrove classificati	3	2	9.62	Portieri di abitazione	63	57
8.2	Ufficiali di coperta, motoristi e fuochisti navali, conducenti di imbarcazioni, e assimilati	29	27	9.63	Commessi, uscieri, bidelli, inservienti di uffici pubblici e privati	1.942	686
8.21	Ufficiali di coperta, di macchina e piloti di porto	11	10	9.64	Sagrestani	6	5
8.22	Macchinisti, motoristi e fuochisti navali	5	5	9.65	Guardiani, custodi di aziende, guardie campestri, e assimilati	375	347
8.23	Addetti alla conduzione di imbarcazioni a motore, a remi, a vela	1	1	9.7	Addetti ai servizi non altrove classificati	54	47
8.24	Marittimi di coperta e assimilati	12	11	9.71	Addetti ai servizi non altrove classificati	54	47
8.3	Piloti, motoristi di bordo, motoristi a terra, addetti ai trasporti aerei non altrove classificati	32	31	9.9	Professioni non altrove classificabili	49	31
8.31	Piloti di aeromobili, motoristi di bordo, e assimilati	25	24	9.91	Professioni non altrove classificabili	49	31
				TOTALE		108.583	71.771

TAV. 9 - Popolazione residente attiva in condizione professionale per sesso e categoria socio-professionale

N. CLASSIFI- CAZIONE	CATEGORIE SOCIO-PROFESSIONALI	MASCHI	FEMMINE	TOTALE
01	Imprenditori e lavoratori in proprio nell'agricoltura, nella silvicoltura, nell'allevamento e nella pesca	4.295	1.841	6.136
02	Altri lavoratori agricoli	1.060	300	1.360
03	Imprenditori e lavoratori in proprio nelle professioni liberali e affini	1.179	156	1.335
04	Imprenditori nell'industria, nell'edilizia, nel commercio, nei trasporti e nei servizi	1.468	239	1.707
05	Lavoratori in proprio nell'industria, nell'edilizia, nel commercio, nei trasporti e nei servizi	12.613	5.049	17.662
06	Dirigenti industriali e commerciali, alti funzionari dell'apparato legislativo e dell'amministrazione statale	269	20	289
07	Lavoratori dipendenti nelle professioni liberali e affini	3.867	6.331	10.198
08	Capi ufficio e responsabili di personale amministrativo, di addetti alle vendite e ai servizi; funzionari statali con responsabilità amministrative	3.128	2.428	5.556
09	Personale amministrativo, addetto alle vendite e ai servizi	8.084	10.356	18.440
10	Intermedi: capisquadra e sorveglianti di operai (dipendenti)	2.684	351	3.035
11	Operai specializzati e qualificati (dipendenti)	29.864	9.664	39.528
12	Manovali (dipendenti)	949	59	1.008
13	Forze armate (militari di carriera e militari in servizio di leva)	4.082	—	4.082
14	Persone economicamente attive non classificate altrove	31	18	49
	TOTALE	73.573	36.812	110.385

TAV. 10 - Popolazione residente occupata per ramo di attività economica, ore lavorate e posizione nella professione

RAMI DI ATTIVITÀ ECONOMICA	ORE LAVORATE							TOTALE
	Nessuna	meno di 15	da 15 a 24	da 25 a 34	da 35 a 39	40	oltre 40	
A — DIPENDENTI								
Agricoltura, caccia, foreste e pesca	137	20	48	43	114	1.141	287	1.790
Energia, gas e acqua	38	5	4	2	35	696	38	818
<i>Estrazione combustibili, industria petrolifera</i>	11	1	—	—	6	62	13	93
<i>Energia elettrica, gas e acqua</i>	27	4	4	2	29	634	25	725
Industrie estrattive, manifatturiere per trasformazione minerali; industrie chimiche	151	27	53	38	57	2.966	195	3.487
Industrie manifatturiere per lavorazione metalli, meccanica precisione	865	81	421	267	263	15.784	763	18.444
Industrie manifatturiere alimentari, tessili, abbigliamento, mobilio, altre	607	70	169	156	828	11.342	969	14.141
Industrie costruzioni e installazioni impianti edilizia	366	96	65	78	214	5.529	557	6.905
Commercio, pubblici esercizi, riparazioni beni di consumo e veicoli	476	72	334	177	283	5.676	1.096	8.114
<i>Commercio, pubblici esercizi e alberghi</i>	446	65	315	171	262	4.929	1.016	7.204
<i>Riparazioni beni consumo e veicoli</i>	30	7	19	6	21	747	80	910
Trasporti e comunicazioni	161	18	23	34	513	1.498	409	2.656
Credito e assicurazioni, servizi ad imprese, noleggio	114	31	81	51	659	1.346	196	2.478
<i>Credito e assicurazione</i>	53	14	19	10	564	577	77	1.314
<i>Servizi prestati alle imprese, noleggio</i>	61	17	62	41	95	769	119	1.164
Pubblica amministrazione, servizi pubblici e privati	1.455	366	2.747	1.527	4.738	6.377	2.256	19.466
<i>Pubblica amministrazione</i>	480	42	27	66	2.032	2.125	1.358	6.130
<i>Servizi pubblici e privati</i>	975	324	2.720	1.461	2.706	4.252	898	13.336
TOTALE	4.370	786	3.945	2.373	7.704	52.355	6.766	78.299
B — INDIPENDENTI								
Agricoltura, caccia, foreste e pesca	836	144	188	332	149	915	3.585	6.149
Energia, gas e acqua	—	—	—	1	—	1	—	2
<i>Estrazione combustibili, industria petrolifera</i>	—	—	—	—	—	1	—	1
<i>Energia elettrica, gas e acqua</i>	—	—	—	1	—	—	—	1
Industrie estrattive, manifatturiere per trasformazione minerali; industrie chimiche	17	6	4	10	4	79	99	219
Industrie manifatturiere per lavorazione metalli, meccanica precisione	111	39	55	84	46	745	592	1.672
Industrie manifatturiere alimentari, tessili, abbigliamento, mobilio, altre	212	45	108	107	45	831	884	2.232
Industrie costruzioni e installazioni impianti edilizia	459	34	32	114	89	2.307	931	3.966
Commercio, pubblici esercizi, riparazioni beni di consumo e veicoli	995	170	244	241	216	3.180	4.307	9.353
<i>Commercio, pubblici esercizi e alberghi</i>	939	164	229	224	200	2.772	3.983	8.511
<i>Riparazioni beni consumo e veicoli</i>	56	6	15	17	16	408	324	842
Trasporti e comunicazioni	120	17	24	28	16	275	394	874
Credito e assicurazioni, servizi ad imprese, noleggio	204	32	30	36	42	327	467	1.138
<i>Credito e assicurazione</i>	7	5	3	3	6	32	32	88
<i>Servizi prestati alle imprese, noleggio</i>	197	27	27	33	36	295	435	1.050
Pubblica amministrazione, servizi pubblici e privati	156	31	49	88	47	523	316	1.210
<i>Pubblica amministrazione</i>	—	—	—	—	—	—	—	—
<i>Servizi pubblici e privati</i>	156	31	49	88	47	523	316	1.210
TOTALE	3.110	518	734	1.041	654	9.183	11.575	26.815

TAV. 11 - Popolazione residente in età da 14 anni in poi non occupata, per sesso e numero di ore lavorate

ORE LAVORATE	DISOCCUPATI IN CERCA DI NUOVA OCCUPAZIONE		IN CERCA DI PRIMA OCCUPAZIONE		CASALINGHE	STUDENTI		RITIRATI DAL LAVORO		IN ALTRA CONDIZIONE NON PROFESSIONALE		TOTALE	
	MF	M	MF	M		MF	M	MF	M	MF	M	MF	M
Meno di 15	26	9	18	6	149	34	20	92	56	22	8	341	99
Da 15 a 24	40	8	20	11	107	27	16	116	88	15	12	325	135
Da 25 a 34	25	8	16	6	62	72	33	66	48	4	4	245	99
Da 35 a 39	35	12	10	5	23	11	7	15	11	11	9	105	44
40	366	190	34	18	51	22	12	54	37	25	21	552	278
Oltre 40	85	45	49	19	225	11	8	61	43	24	15	455	130
TOTALE	577	272	147	65	617	177	96	404	283	101	69	2.023	785

TAV. 12 - Popolazione residente in età da 19 anni in poi per sesso,

CONDIZIONE NELL'OTTOBRE 1981	LUOGO DI RESIDENZA													
	STESSO COMUNE DI RESIDENZA						ALTRO COMUNE DELLA STESSA PROVINCIA DI RESIDENZA						ALTRA PROVIN REGIONE	
	CONDIZIONE PROFESSIONALE 1976				CONDIZIONE NON PROFESSIO- NALE '76	TOTALE	CONDIZIONE PROFESSIONALE 1976				CONDIZIONE NON PROFESSIO- NALE '76	TOTALE	CONDIZIONE PRO	
	Agricol- tura	Industrie	Altre attività	Disoc- cupati			Agricol- tura	Industrie	Altre attività	Disoc- cupati			Agricol- tura	Industrie
Cond. professionale	6.748	32.727	36.384	1.459	12.160	89.478	138	2.217	2.923	158	992	6.428	17	199
OCCUPATI	6.709	32.042	35.758	1.154	11.379	87.042	137	2.159	2.844	140	943	6.223	17	182
Agricoltura	5.975	434	420	23	531	7.383	85	28	22	4	25	164	8	3
Industrie	429	28.828	8.647	520	4.938	43.362	34	1.818	537	48	371	2.808	3	140
Altre attività	305	2.780	26.691	611	5.910	36.297	18	313	2.285	88	547	3.251	6	39
DISOCCUPATI	39	685	626	305	781	2.436	1	58	79	18	49	205	—	17
Cond. non professionale	1.678	4.136	4.560	177	80.172	90.723	37	260	393	28	2.240	2.958	4	52
TOTALE	8.426	36.863	40.944	1.636	92.332	180.201	175	2.477	3.316	186	3.232	9.386	21	251
T O														
Cond. professionale	4.968	24.790	23.867	670	5.512	59.807	101	1.420	1.720	54	357	3.652	15	133
OCCUPATI	4.937	24.381	23.531	530	5.220	58.599	100	1.396	1.696	47	350	3.589	15	129
Agricoltura	4.345	375	347	12	249	5.328	60	20	19	2	14	115	6	1
Industrie	364	21.814	7.574	299	2.928	32.979	28	1.163	412	23	170	1.796	3	102
Altre attività	228	2.192	15.610	219	2.043	20.292	12	213	1.265	22	166	1.678	6	26
DISOCCUPATI	31	409	336	140	292	1.208	1	24	24	7	7	63	—	4
Cond. non professionale	1.051	2.400	2.369	69	20.263	26.152	22	48	76	3	409	558	2	11
TOTALE	6.019	27.190	26.236	739	25.775	85.959	123	1.468	1.796	57	766	4.210	17	144
M A														
Cond. professionale	1.780	7.937	12.517	789	6.648	29.671	37	797	1.203	104	635	2.776	2	66
OCCUPATI	1.772	7.661	12.227	624	6.159	28.443	37	763	1.148	93	593	2.634	2	53
Agricoltura	1.630	59	73	11	282	2.055	25	8	3	2	11	49	2	2
Industrie	65	7.014	1.073	221	2.010	10.383	6	655	125	25	201	1.012	—	38
Altre attività	77	588	11.081	392	3.867	16.005	6	100	1.020	66	381	1.573	—	13
DISOCCUPATI	8	276	290	165	489	1.228	—	34	55	11	42	142	—	13
Cond. non professionale	627	1.736	2.191	108	59.909	64.571	15	212	317	25	1.831	2.400	2	41
TOTALE	2.407	9.673	14.708	897	66.557	94.242	52	1.009	1.520	129	2.466	5.176	4	107
F E M														

luogo di residenza nel 1976, condizione nel 1976 e nel 1981

NELL'OTTOBRE 1976															TOTALE	
CIA DELLA STESSA DI RESIDENZA				PROVINCIA DI ALTRA REGIONE						ESTERO						
FESSIONALE 1976		CONDIZIONE NON PROFESSIO- NALE '76	TOTALE	CONDIZIONE PROFESSIONALE 1976				CONDIZIONE NON PROFESSIO- NALE '76	TOTALE	CONDIZIONE PROFESSIONALE 1976				CONDIZIONE NON PROFESSIO- NALE '76		TOTALE
Altre attività	Disoc- cupati			Agricol- tura	Industrie	Altre attività	Disoc- cupati			Agricol- tura	Industrie	Altre attività	Disoc- cupati			
483	34	223	956	111	972	2.245	195	1.496	5.019	20	556	702	17	199	1.494	103.375
468	29	209	905	108	920	2.163	169	1.417	4.777	20	524	643	8	183	1.378	100.325
6	—	12	29	46	23	18	4	19	110	11	7	17	1	9	45	7.731
53	9	60	265	35	724	355	48	269	1.431	8	421	357	5	83	874	48.740
409	20	137	611	27	173	1.790	117	1.129	3.236	1	96	269	2	91	459	43.854
15	5	14	51	3	52	82	26	79	242	—	32	59	9	16	116	3.050
103	7	560	726	29	281	526	25	2.682	3.543	6	296	352	5	1.261	1.920	99.870
586	41	783	1.682	140	1.253	2.771	220	4.178	8.562	26	852	1.054	22	1.460	3.414	203.245

T A L E

S C H I

311	13	117	589	94	750	1.585	117	898	3.444	18	482	556	11	70	1.137	68.629
308	11	112	575	92	725	1.544	115	883	3.359	18	461	516	7	67	1.069	67.191
3	—	9	19	34	16	14	3	6	73	9	6	15	1	3	34	5.569
43	5	45	198	31	575	308	38	184	1.136	8	387	326	4	45	770	36.879
262	6	58	358	27	134	1.222	74	693	2.150	1	68	175	2	19	265	24.743
3	2	5	14	2	25	41	2	15	85	—	21	40	4	3	68	1.438
37	2	127	179	14	103	171	3	507	798	2	156	120	2	283	563	28.250
348	15	244	768	108	853	1.756	120	1.405	4.242	20	638	676	13	353	1.700	96.879

M I N E

172	21	106	367	17	222	660	78	598	1.575	2	74	146	6	129	357	34.746
160	18	97	330	16	195	619	54	534	1.418	2	63	127	1	116	309	33.134
3	—	3	10	12	7	4	1	13	37	2	1	2	—	6	11	2.162
10	4	15	67	4	149	47	10	85	295	—	34	31	1	38	104	11.861
147	14	79	253	—	39	568	43	436	1.086	—	28	94	—	72	194	19.111
12	3	9	37	1	27	41	24	64	157	—	11	19	5	13	48	1.612
66	5	433	547	15	178	355	22	2.175	2.745	4	140	232	3	978	1.357	71.620
238	26	539	914	32	400	1.015	100	2.773	4.320	6	214	378	9	1.107	1.714	106.366

TAV. 13 - Stranieri residenti per classe di età e sesso; condizione professionale per settore di attività economica e posizione nella professione; condizione non professionale

CONDIZIONI	CLASSI DI ETÀ (anni)											TOTALE
	Meno di 5	5-9	10-14	15-19	20-24	25-29	30-34	35-44	45-54	55-64	65 e più	
A — MASCHI												
Condizione professionale	—	—	1	10	25	42	39	55	42	21	3	238
AGRICOLTURA	—	—	—	—	1	2	1	5	5	2	2	18
Indipendenti	—	—	—	—	1	—	1	1	3	2	2	10
Dipendenti	—	—	—	—	—	2	—	4	2	—	—	8
- di cui operai e assimilati	—	—	—	—	—	2	—	4	2	—	—	8
INDUSTRIE	—	—	1	7	13	17	23	29	16	14	1	121
Indipendenti	—	—	—	—	—	—	3	6	3	3	—	15
Dipendenti	—	—	1	7	13	17	20	23	13	11	1	106
- di cui operai e assimilati	—	—	1	7	13	9	16	15	6	8	—	75
COMMERCIO	—	—	—	2	7	10	3	6	10	1	—	39
Indipendenti	—	—	—	—	2	5	1	6	6	—	—	20
Dipendenti	—	—	—	2	5	5	2	—	4	1	—	19
- di cui operai e assimilati	—	—	—	1	3	2	1	—	—	1	—	8
ALTRE ATTIVITA'	—	—	—	1	4	13	12	15	11	4	—	60
Indipendenti	—	—	—	—	2	1	2	1	5	—	—	11
Dipendenti	—	—	—	1	2	12	10	14	6	4	—	49
- di cui operai e assimilati	—	—	—	—	—	5	2	3	2	1	—	13
Condizione non professionale	44	45	36	32	14	12	5	7	14	30	36	275
In cerca di prima occupazione	—	—	—	4	5	3	2	1	—	—	—	15
Scolari e studenti	—	38	36	26	5	6	1	—	—	—	—	112
Ritirati dal lavoro	—	—	—	—	—	—	—	2	9	20	35	66
Altri	44	7	—	2	4	3	2	4	5	10	1	82
TOTALE	44	45	37	42	39	54	44	62	56	51	39	513
B — FEMMINE												
Condizione professionale	—	—	—	6	9	20	18	13	8	8	1	83
AGRICOLTURA	—	—	—	—	—	1	1	—	1	—	—	3
Indipendenti	—	—	—	—	—	1	1	—	—	—	—	2
Dipendenti	—	—	—	—	—	—	—	—	1	—	—	1
- di cui operai e assimilati	—	—	—	—	—	—	—	—	1	—	—	1
INDUSTRIE	—	—	—	4	5	5	5	8	1	2	—	30
Indipendenti	—	—	—	—	—	—	1	—	—	—	—	1
Dipendenti	—	—	—	4	5	5	4	8	1	2	—	29
- di cui operai e assimilati	—	—	—	4	3	5	3	5	1	1	—	22
COMMERCIO	—	—	—	2	1	8	4	2	2	2	1	22
Indipendenti	—	—	—	—	1	3	1	2	1	1	1	10
Dipendenti	—	—	—	2	—	5	3	—	1	1	—	12
- di cui operai e assimilati	—	—	—	2	—	1	—	—	—	1	—	4
ALTRE ATTIVITA'	—	—	—	—	3	6	8	3	4	4	—	28
Indipendenti	—	—	—	—	—	—	1	1	2	1	—	5
Dipendenti	—	—	—	—	3	6	7	2	2	3	—	23
- di cui operai e assimilati	—	—	—	—	1	2	2	—	1	1	—	7
Condizione non professionale	41	65	61	39	27	21	22	36	38	45	71	466
In cerca di prima occupazione	—	—	—	7	7	2	7	1	—	—	—	24
Scolari e studenti	—	55	61	31	5	1	—	—	—	—	—	153
Casalinghe	—	—	—	1	15	17	13	35	25	25	25	156
Ritirati dal lavoro	—	—	—	—	—	—	1	—	2	12	45	60
Altri	41	10	—	—	—	1	1	—	11	8	1	73
TOTALE	41	65	61	45	36	41	40	49	46	53	72	549
C — TOTALE												
Condizione professionale	—	—	1	16	34	62	57	68	50	29	4	321
AGRICOLTURA	—	—	—	—	1	3	2	5	6	2	2	21
Indipendenti	—	—	—	—	1	1	2	1	3	2	2	12
Dipendenti	—	—	—	—	—	2	—	4	3	—	—	9
- di cui operai e assimilati	—	—	—	—	—	2	—	4	3	—	—	9
INDUSTRIE	—	—	1	11	18	22	28	37	17	16	1	151
Indipendenti	—	—	—	—	—	—	4	6	3	3	—	16
Dipendenti	—	—	—	1	11	18	22	31	14	13	1	135
- di cui operai e assimilati	—	—	—	1	11	16	14	20	7	9	—	97
COMMERCIO	—	—	—	4	8	18	7	8	12	3	1	61
Indipendenti	—	—	—	—	3	8	2	8	7	1	1	30
Dipendenti	—	—	—	4	5	10	5	—	5	2	—	31
- di cui operai e assimilati	—	—	—	3	3	3	1	—	—	2	—	12
ALTRE ATTIVITA'	—	—	—	1	7	19	20	18	15	8	—	88
Indipendenti	—	—	—	—	2	1	3	2	7	1	—	16
Dipendenti	—	—	—	1	5	18	17	16	8	7	—	72
- di cui operai e assimilati	—	—	—	—	1	7	4	3	3	2	—	20
Condizione non professionale	85	110	97	71	41	33	27	43	52	75	107	741
In cerca di prima occupazione	—	—	—	11	12	5	9	2	—	—	—	39
Scolari e studenti	—	93	97	57	10	7	1	—	—	—	—	265
Casalinghe	—	—	—	1	15	17	13	35	25	25	25	156
Ritirati dal lavoro	—	—	—	—	—	—	1	2	11	32	80	126
Altri	85	17	—	2	4	4	3	4	16	18	2	155
TOTALE	85	110	98	87	75	95	84	111	102	104	111	1.062

TAV. 14 - Famiglie residenti per ampiezza e tipo della famiglia

TIPO DELLA FAMIGLIA	FAMIGLIE CON COMPONENTI										
	1	2	3	4	5	6	7 e più		TOTALE		
							Famiglie	Componenti	Famiglie	Componenti	
A — FAMIGLIE IN COMPLESSO											
Tipo A	16.350	362	49	10	3	—	—	—	—	16.774	17.276
Tipo B	—	14.740	29	1	—	—	—	—	—	14.770	29.571
Tipo C	—	3.384	18.553	17.280	5.075	1.124	439	3.293	45.855	166.959	166.959
C 1	—	—	16.933	16.754	4.944	1.091	414	3.112	40.136	152.193	152.193
C 2	—	616	380	161	48	11	13	93	1.229	3.415	3.415
C 3	—	2.768	1.240	365	83	22	12	88	4.490	11.351	11.351
Tipo D	—	2.955	2.397	2.771	3.442	1.780	984	7.496	14.329	59.571	59.571
D 1	—	—	1.055	137	30	7	6	51	1.235	3.956	3.956
D 1.1	—	—	614	76	9	—	2	17	701	2.208	2.208
D 1.2	—	—	441	61	21	7	4	34	534	1.748	1.748
D 2	—	—	—	1.826	2.858	1.544	855	6.506	7.083	37.364	37.364
D 2.1	—	—	—	1.218	2.059	968	452	3.400	4.697	24.375	24.375
D 2.2	—	—	—	608	799	576	403	3.106	2.386	12.989	12.989
D 3	—	—	267	279	218	94	55	422	913	3.993	3.993
D 3.1	—	—	54	49	39	22	9	68	173	753	753
D 3.2	—	—	213	230	179	72	46	354	740	3.240	3.240
D 4	—	—	370	335	252	97	46	346	1.100	4.638	4.638
D 4.1	—	—	106	89	43	12	2	14	252	975	975
D 4.2	—	—	264	246	209	85	44	332	848	3.663	3.663
D 5	—	—	87	2	—	—	—	—	89	269	269
D 6	—	50	—	—	—	—	—	—	50	100	100
D 7	—	1.301	11	3	—	—	—	—	1.315	2.647	2.647
D 8	—	—	—	—	—	—	—	—	—	—	—
D 9	—	1.604	607	189	84	38	22	171	2.544	6.604	6.604
TOTALE	16.350	21.441	21.028	20.062	8.520	2.904	1.423	10.789	91.728	273.377	273.377
B — FAMIGLIE CON MEMBRI AGGREGATI											
Tipo A	—	362	49	10	3	—	—	—	424	926	926
Tipo B	—	—	29	1	—	—	—	—	30	91	91
Tipo C	—	—	127	117	58	23	13	96	338	1.373	1.373
C 1	—	—	—	43	42	11	7	54	103	502	502
C 2	—	—	91	52	15	8	5	35	171	639	639
C 3	—	—	36	22	1	4	1	7	64	232	232
Tipo D	—	—	27	31	37	29	36	290	160	854	854
D 1	—	—	—	3	4	—	1	9	8	41	41
D 1.1	—	—	—	2	2	—	—	—	4	18	18
D 1.2	—	—	—	1	2	—	1	—	9	23	23
D 2	—	—	—	—	14	15	24	194	53	354	354
D 2.1	—	—	—	—	4	3	11	89	18	127	127
D 2.2	—	—	—	—	10	12	13	105	35	227	227
D 3	—	—	—	3	6	6	6	42	21	120	120
D 3.1	—	—	—	—	5	3	—	—	8	43	43
D 3.2	—	—	—	3	1	3	6	42	13	77	77
D 4	—	—	—	5	9	5	4	38	23	133	133
D 4.1	—	—	—	1	2	2	—	—	5	26	26
D 4.2	—	—	—	4	7	3	4	38	18	107	107
D 5	—	—	—	2	—	—	—	—	2	8	8
D 6	—	—	—	—	—	—	—	—	—	—	—
D 7	—	—	11	3	—	—	—	—	14	45	45
D 8	—	—	—	—	—	—	—	—	—	—	—
D 9	—	—	16	15	4	3	1	7	39	153	153
TOTALE	—	362	232	159	98	52	49	386	952	3.244	3.244
C — FAMIGLIE SENZA MEMBRI AGGREGATI											
Tipo A	16.350	—	—	—	—	—	—	—	16.350	16.350	16.350
Tipo B	—	14.740	—	—	—	—	—	—	14.740	29.480	29.480
Tipo C	—	3.384	18.426	17.163	5.017	1.101	426	3.197	45.517	165.586	165.586
C 1	—	—	16.933	16.711	4.902	1.080	407	3.058	40.033	151.691	151.691
C 2	—	616	289	109	33	3	8	58	1.058	2.776	2.776
C 3	—	2.768	1.204	343	82	18	11	81	4.426	11.119	11.119
Tipo D	—	2.955	2.370	2.740	3.405	1.751	948	7.206	14.169	58.717	58.717
D 1	—	—	1.055	134	26	7	5	42	1.227	3.915	3.915
D 1.1	—	—	614	74	7	—	2	17	697	2.190	2.190
D 1.2	—	—	441	60	19	7	3	25	530	1.725	1.725
D 2	—	—	—	1.826	2.844	1.529	831	6.312	7.030	37.010	37.010
D 2.1	—	—	—	1.218	2.055	965	441	3.311	4.679	24.248	24.248
D 2.2	—	—	—	608	789	564	390	3.001	2.351	12.762	12.762
D 3	—	—	267	276	212	88	49	380	892	3.873	3.873
D 3.1	—	—	54	49	34	19	9	68	165	710	710
D 3.2	—	—	213	227	178	69	40	312	727	3.163	3.163
D 4	—	—	370	330	243	92	42	308	1.077	4.505	4.505
D 4.1	—	—	106	88	41	10	2	14	247	949	949
D 4.2	—	—	264	242	202	82	40	294	830	3.556	3.556
D 5	—	—	87	—	—	—	—	—	87	261	261
D 6	—	50	—	—	—	—	—	—	50	100	100
D 7	—	1.301	—	—	—	—	—	—	1.301	2.602	2.602
D 8	—	—	—	—	—	—	—	—	—	—	—
D 9	—	1.604	591	174	80	35	21	164	2.505	6.451	6.451
TOTALE	16.350	21.079	20.796	19.903	8.422	2.852	1.374	10.403	90.776	270.133	270.133

TAV. 15 - Famiglie residenti con almeno un nucleo familiare, per tipo del nucleo e ampiezza della famiglia

TIPO DEL NUCLEO	FAMIGLIE CON COMPONENTI								
	2	3	4	5	6	7 e più		TOTALE	
						Famiglie	Componenti	Famiglie	Componenti
Coniugi	14.740	1.213	327	392	319	156	1.176	17.147	39.477
Coniugi e figli	—	16.891	18.393	7.440	2.323	1.119	8.493	46.166	183.876
Padre e figli	620	589	369	171	71	47	351	1.867	6.115
Madre e figli	3.811	1.529	584	203	83	49	359	6.259	16.417

TAV. 16 - Famiglie residenti per tipo di famiglia e di componenti

TIPO DELLA FAMIGLIA	FAMIGLIE	COMPONENTI											
		CAPO FAMIGLIA DI CENSIMENTO, PARENTI E AFFINI								MEMBRI AGGREGATI		TOTALE	
		CAPO FAMIGLIA DI CENSIMENTO		CONIUGE	FIGLI		ALTRI PARENTI E AFFINI	TOTALE		TOTALE	di cui addetti ai servizi della famiglia		
		M	F		TOTALE	di cui celibi o nubili		MF	M			MF	M
Tipo A	16.774	5.644	11.130	—	—	—	—	16.774	5.644	502	26	17.276	5.783
Tipo B	14.770	14.715	55	14.770	—	—	—	29.540	14.770	31	3	29.571	14.784
Tipo C	45.855	41.321	4.534	40.136	80.584	80.060	—	166.575	84.983	384	10	166.959	85.101
C 1	40.136	40.092	44	40.136	71.810	71.548	—	152.082	78.891	111	8	152.193	78.944
C 2	1.229	1.229	—	—	1.978	1.872	—	3.207	2.312	208	2	3.415	2.326
C 3	4.490	—	4.490	—	6.796	6.640	—	11.286	3.780	65	—	11.351	3.831
Tipo D	14.329	11.803	2.526	8.318	16.125	13.836	20.611	59.383	26.947	188	10	59.571	27.031
D 1	1.235	1.226	9	1.235	—	—	1.478	3.948	1.623	8	1	3.956	1.628
D 1.1	701	697	4	701	—	—	802	2.204	822	4	—	2.208	825
D 1.2	534	529	5	534	—	—	676	1.744	801	4	1	1.748	803
D 2	7.083	7.073	10	7.083	13.007	11.615	10.129	37.302	17.333	62	1	37.364	17.359
D 2.1	4.697	4.693	4	4.697	9.203	9.125	5.758	24.355	10.799	20	—	24.375	10.807
D 2.2	2.386	2.380	6	2.386	3.804	2.490	4.371	12.947	6.534	42	1	12.989	6.552
D 3	913	913	—	—	1.469	1.096	1.582	3.964	2.316	29	1	3.993	2.325
D 3.1	173	173	—	—	313	298	256	742	397	11	—	753	400
D 3.2	740	740	—	—	1.156	798	1.326	3.222	1.919	18	1	3.240	1.925
D 4	1.100	—	1.100	—	1.649	1.125	1.864	4.613	1.637	25	2	4.638	1.654
D 4.1	252	—	252	—	408	397	310	970	286	5	—	975	289
D 4.2	848	—	848	—	1.241	728	1.554	3.643	1.351	20	2	3.663	1.365
D 5	89	80	9	—	—	—	178	267	169	2	—	269	170
D 6	50	36	14	—	—	—	50	100	86	—	—	100	86
D 7	1.315	1.063	252	—	—	—	1.315	2.630	1.063	17	—	2.647	1.068
D 8	—	—	—	—	—	—	—	—	—	—	—	—	—
D 9	2.544	1.412	1.132	—	—	—	4.015	6.559	2.720	45	5	6.604	2.741
TOTALE	91.728	73.483	18.245	63.224	96.709	93.896	20.611	272.272	132.344	1.105	49	273.377	132.699

TAV. 17 - Famiglie residenti per ampiezza, stato civile, classe di età e sesso del capo famiglia di censimento**A - TOTALE**

STATO CIVILE E CLASSE DI ETÀ DEL CAPO FAMIGLIA	FAMIGLIE CON COMPONENTI											
	1		2	3	4	5	6	7 e più		TOTALE		
	TOTALE	di cui non coabitante						Famiglie	Componenti	FAMIGLIE		COMPONENTI
									Numero	di cui con figli		
Celibati e nubili	5.999	4.642	2.535	732	235	97	48	26	198	9.672	417	15.176
Meno di 20	51	23	19	11	5	1	—	2	14	89	4	161
20-24	420	229	138	54	19	6	2	1	7	640	25	983
25-29	572	382	230	78	26	7	2	1	7	916	46	1.424
30-34	494	330	235	86	31	9	2	2	14	859	46	1.417
35-39	389	281	256	78	27	10	3	—	—	763	62	1.311
40-44	336	268	273	99	25	11	8	2	19	754	64	1.401
45-49	375	306	261	65	22	8	4	4	29	739	45	1.273
50-54	507	412	261	59	22	12	7	5	39	873	32	1.435
55-59	609	507	228	54	15	11	8	4	33	929	31	1.423
60-64	412	351	142	19	12	8	6	1	8	600	20	885
65-69	561	480	154	44	12	2	—	1	7	774	12	1.066
70-74	575	490	158	38	11	2	4	2	14	790	11	1.097
75 e piu'	698	583	180	47	8	10	2	1	7	946	19	1.300
Coniugati	865	710	15.206	18.424	18.999	7.949	2.686	1.299	9.855	65.428	48.298	228.261
Meno di 20	—	—	9	16	2	1	—	—	—	28	19	79
20-24	23	19	526	453	65	10	2	—	7	1.080	517	2.763
25-29	74	56	1.574	2.264	692	88	25	3	21	4.720	3.014	13.393
30-34	68	50	1.043	3.204	2.662	537	122	29	217	7.665	6.493	26.048
35-39	47	36	486	2.003	3.576	1.230	319	110	823	7.771	7.199	30.219
40-44	48	36	346	1.489	3.752	1.768	513	218	1.643	8.134	7.701	33.776
45-49	61	49	350	1.223	2.657	1.575	529	300	2.283	6.695	6.244	28.390
50-54	56	48	712	1.623	2.264	1.229	452	198	1.504	6.534	5.680	25.766
55-59	91	70	1.552	2.142	1.708	747	267	163	1.245	6.670	4.827	23.035
60-64	99	85	1.734	1.492	742	319	123	66	499	4.575	2.599	13.843
65-69	128	111	2.676	1.344	503	227	136	68	510	5.082	2.090	13.985
70-74	81	75	2.351	711	244	134	121	76	588	3.718	1.180	9.876
75 e piu'	89	75	1.847	460	132	84	77	67	515	2.756	735	7.088
Separati legalmente	600	452	324	248	73	26	5	2	14	1.278	571	2.458
Meno di 20	—	—	1	—	—	—	—	—	—	1	1	2
20-24	13	8	17	2	—	—	—	—	—	32	19	53
25-29	49	33	49	24	3	1	—	—	—	126	73	236
30-34	91	80	60	50	19	3	2	—	—	225	113	464
35-39	93	67	55	53	19	4	2	1	7	227	116	477
40-44	65	48	44	49	16	9	—	—	—	183	103	409
45-49	47	30	28	29	9	5	1	—	—	119	57	257
50-54	60	43	25	18	5	—	—	—	—	108	42	184
55-59	63	49	20	14	1	2	—	1	7	101	27	166
60-64	50	40	12	7	—	1	—	—	—	70	16	100
65-69	36	28	3	—	1	1	—	—	—	41	3	51
70-74	22	18	6	1	—	—	—	—	—	29	—	37
75 e piu'	11	8	4	1	—	—	—	—	—	16	1	22
Vedovi	8.691	7.239	3.252	1.553	723	439	164	94	708	14.916	5.491	26.633
Meno di 20	2	2	1	—	—	—	—	—	—	3	1	4
20-24	6	4	3	—	1	—	—	—	—	10	4	16
25-29	7	7	14	5	3	—	—	—	—	29	21	62
30-34	12	10	26	30	4	1	1	—	—	74	62	181
35-39	12	10	54	71	26	6	2	—	—	171	154	479
40-44	33	27	74	160	74	22	5	3	23	371	333	1.120
45-49	59	49	189	187	91	35	15	14	102	590	517	1.729
50-54	241	194	318	228	121	46	14	8	56	976	691	2.415
55-59	645	524	517	244	122	53	21	9	67	1.611	880	3.357
60-64	883	740	416	163	63	44	11	8	58	1.588	619	2.800
65-69	1.672	1.392	461	141	74	57	20	13	95	2.438	652	3.813
70-74	1.976	1.654	458	122	57	71	25	15	117	2.724	607	4.108
75 e piu'	3.143	2.626	721	202	87	104	50	24	190	4.331	950	6.549
Divorziati	195	155	124	71	32	9	1	2	14	434	174	849
Meno di 20	1	1	—	—	—	—	—	—	—	1	—	1
20-24	8	4	4	3	—	—	—	—	—	15	6	25
25-29	11	5	10	2	3	1	—	—	—	27	15	54
30-34	19	13	15	13	8	3	—	—	—	58	35	135
35-39	17	13	25	17	7	3	1	—	—	70	41	167
40-44	29	18	14	17	6	1	—	1	7	68	30	144
45-49	18	17	17	7	6	—	—	1	7	49	21	104
50-54	27	24	17	6	2	—	—	—	—	53	17	92
55-59	23	22	8	3	—	—	—	—	—	34	4	48
60-64	19	18	7	2	—	—	—	—	—	28	4	39
65-69	13	12	2	—	—	—	—	—	—	15	—	17
70-74	10	8	5	1	—	—	—	—	—	16	1	23
75 e piu'	—	—	—	—	—	—	—	—	—	—	—	—
TOTALE	16.350	13.198	21.441	21.028	20.062	8.520	2.904	1.423	10.789	91.728	54.951	273.377
Meno di 20	53	25	30	27	7	2	—	2	14	121	25	246
20-24	463	261	684	509	85	16	4	2	14	1.763	565	3.816
25-29	710	482	1.871	2.374	724	96	27	4	28	5.806	3.160	15.140
30-34	676	475	1.374	3.372	2.719	551	127	31	231	8.850	6.729	28.164
35-39	560	407	866	2.218	3.656	1.253	326	111	830	8.990	7.566	32.621
40-44	499	392	762	1.814	3.874	1.813	527	223	1.685	9.512	8.242	36.873
45-49	571	452	842	1.521	2.785	1.624	549	319	2.421	8.211	6.893	31.793
50-54	882	714	1.333	1.935	2.418	1.287	473	212	1.606	8.540	6.466	29.904
55-59	1.435	1.174	2.334	2.460	1.848	814	296	177	1.352	9.364	5.782	28.073
60-64	1.467	1.238	2.312	1.684	817	372	140	75	565	6.867	3.258	17.676
65-69	2.416	2.029	3.301	1.531	590	287	156	82	612	8.363	2.761	18.954
70-74	2.667	2.249	2.975	872	312	207	150	93	719	7.276	1.798	15.135
75 e piu'	3.951	3.300	2.757	711	227	198	129	92	712	8.065	1.706	14.982

segue TAV. 17 — Famiglie residenti per ampiezza, stato civile, classe di età e sesso del capo famiglia di censimento

B — MASCHI

STATO CIVILE E CLASSE DI ETÀ DEL CAPO FAMIGLIA	FAMIGLIE CON COMPONENTI											
	1		2	3	4	5	6	7 e più		TOTALE		
	TOTALE	di cui non coabitante						Famiglie	Componenti	FAMIGLIE		COMPONENTI
									Numero	di cui con figli		
Celibi	2.975	2.219	1.694	554	182	77	44	23	177	5.549	146	9.579
Meno di 20	19	9	15	9	4	1	—	2	14	50	4	111
20-24	273	148	111	45	15	5	2	1	7	452	23	734
25-29	370	244	185	71	22	7	2	1	7	658	13	1.095
30-34	322	215	196	72	23	6	2	1	7	622	22	1.071
35-39	273	196	205	62	23	6	3	—	—	572	21	1.009
40-44	227	179	209	80	21	11	8	1	12	557	23	1.084
45-49	243	200	199	51	18	6	3	4	29	524	14	943
50-54	316	246	191	44	16	10	7	5	39	589	10	1.025
55-59	319	269	138	38	14	11	5	4	33	529	8	883
60-64	177	144	74	12	8	6	6	1	8	284	2	467
65-69	190	164	74	32	10	2	—	1	7	309	3	491
70-74	129	108	59	24	5	2	4	2	14	225	1	387
75 e piu'	117	97	38	14	3	4	2	—	—	178	2	279
Coniugati	477	382	14.898	18.207	18.872	7.903	2.672	1.295	9.820	64.324	47.733	225.749
Meno di 20	—	—	8	16	2	1	—	—	—	27	18	77
20-24	6	4	504	443	65	10	2	1	7	1.031	495	2.672
25-29	37	24	1.541	2.239	684	88	25	3	21	4.617	2.965	13.183
30-34	50	36	1.011	3.176	2.647	531	122	29	217	7.566	6.420	25.792
35-39	30	22	464	1.978	3.559	1.222	318	110	823	7.681	7.129	29.969
40-44	34	25	323	1.455	3.721	1.760	510	216	1.626	8.019	7.604	33.415
45-49	41	32	329	1.202	2.641	1.567	528	300	2.283	6.608	6.181	28.155
50-54	29	25	680	1.595	2.252	1.223	446	198	1.504	6.423	5.608	25.477
55-59	45	34	1.521	2.119	1.694	745	265	162	1.235	6.551	4.772	22.770
60-64	50	40	1.698	1.486	736	314	122	66	499	4.472	2.570	13.649
65-69	67	61	2.655	1.334	498	227	136	68	510	4.985	2.073	13.832
70-74	46	41	2.328	709	243	131	121	76	588	3.654	1.171	9.770
75 e piu'	42	38	1.836	455	130	84	77	66	507	2.690	727	6.988
Separati legalmente	414	305	110	86	29	13	2	1	7	655	153	1.092
Meno di 20	—	—	—	—	—	—	—	—	—	—	—	—
20-24	6	4	—	1	—	—	—	—	—	7	1	9
25-29	29	18	6	5	—	1	—	—	—	41	9	61
30-34	64	54	19	23	4	—	—	—	—	110	28	187
35-39	70	49	20	10	10	—	1	1	7	112	25	193
40-44	51	36	20	15	8	6	—	—	—	100	34	198
45-49	31	20	15	10	4	2	1	—	—	63	18	123
50-54	44	31	11	7	1	—	—	—	—	63	16	91
55-59	45	36	8	7	1	2	—	—	—	63	11	96
60-64	28	24	3	6	—	1	—	—	—	38	8	57
65-69	25	18	—	—	1	1	—	—	—	27	2	34
70-74	16	13	6	1	—	—	—	—	—	23	—	31
75 e piu'	5	2	2	1	—	—	—	—	—	8	1	12
Vedovi	1.342	1.082	598	348	184	159	61	44	337	2.736	1.226	5.816
Meno di 20	—	—	—	—	—	—	—	—	—	—	—	—
20-24	1	1	—	—	—	—	—	—	—	1	—	—
25-29	2	2	3	—	—	—	—	—	—	5	3	8
30-34	4	4	3	7	—	—	—	—	—	14	10	31
35-39	4	3	14	8	4	1	—	—	—	32	25	83
40-44	8	6	10	27	9	8	—	1	8	63	53	193
45-49	7	7	16	29	8	8	3	6	44	77	68	260
50-54	26	22	37	39	22	10	3	2	14	139	109	387
55-59	73	60	77	52	27	13	5	3	23	250	165	609
60-64	100	85	71	39	14	10	2	3	23	239	125	500
65-69	234	189	92	50	37	19	7	7	51	446	181	904
70-74	330	260	96	34	25	33	15	11	86	544	181	1.065
75 e piu'	553	443	179	63	38	57	25	11	88	926	306	1.775
Divorziati	119	89	47	26	20	5	1	1	7	219	49	409
Meno di 20	—	—	—	—	—	—	—	—	—	—	—	—
20-24	6	3	—	—	—	—	—	—	—	6	—	6
25-29	8	3	3	—	—	—	—	—	—	11	2	14
30-34	13	8	4	3	4	3	—	—	—	27	10	61
35-39	12	9	7	5	4	1	—	—	—	30	9	68
40-44	18	12	6	7	5	1	—	—	—	38	12	83
45-49	12	11	8	2	5	—	—	—	—	27	7	54
50-54	19	16	5	4	2	—	—	—	—	30	6	49
55-59	7	7	4	3	—	—	—	—	—	14	2	24
60-64	12	11	3	1	—	—	—	—	—	16	—	21
65-69	6	5	2	—	—	—	—	—	—	8	—	10
70-74	6	4	5	1	—	—	—	—	—	12	1	19
75 e piu'	—	—	—	—	—	—	—	—	—	—	—	—
TOTALE	5.327	4.077	17.347	19.221	19.287	8.157	2.780	1.364	10.348	73.483	49.307	242.645
Meno di 20	19	9	23	25	6	2	—	2	14	77	22	188
20-24	286	157	615	489	80	15	4	2	14	1.491	509	3.416
25-29	444	291	1.735	2.315	706	96	27	4	28	5.327	3.000	14.353
30-34	448	312	1.232	3.278	2.674	537	124	30	224	8.323	6.482	27.095
35-39	390	278	707	2.061	3.600	1.232	323	111	830	8.424	7.210	31.315
40-44	332	255	569	1.582	3.763	1.786	519	218	1.646	8.769	7.723	34.958
45-49	340	271	565	1.299	2.676	1.584	535	311	2.363	7.310	6.293	29.564
50-54	427	335	927	1.687	2.296	1.243	456	205	1.557	7.241	5.750	27.034
55-59	501	415	1.749	2.220	1.738	771	275	169	1.291	7.423	4.962	24.407
60-64	362	300	1.850	1.546	758	331	130	70	530	5.047	2.707	14.697
65-69	528	443	2.824	1.417	546	249	143	76	568	5.783	2.259	15.282
70-74	527	427	2.491	768	273	166	140	89	688	4.454	1.353	11.263
75 e piu'	723	584	2.060	534	171	145	104	77	595	3.814	1.037	9.073

segue TAV. 17 — Famiglie residenti per ampiezza, stato civile, classe di età e sesso del capo famiglia di censimento

C — FEMMINE

STATO CIVILE E CLASSE DI ETÀ DEL CAPO FAMIGLIA	FAMIGLIE CON COMPONENTI											
	1		2	3	4	5	6	7 e più		TOTALE		
	TOTALE	di cui non coabitante						Famiglie	Componenti	FAMIGLIE		COMPONENTI
			Numero	di cui con figli								
Nubili	3.024	2.423	841	178	53	20	4	3	21	4.123	271	5.597
Meno di 20	32	14	4	2	1	—	—	—	—	39	—	50
20-24	147	81	27	9	4	1	—	—	—	188	12	249
25-29	202	138	45	7	4	—	—	—	—	258	23	329
30-34	172	115	39	14	8	3	—	1	7	237	24	346
35-39	116	85	51	16	4	4	—	—	—	191	41	302
40-44	109	89	64	19	4	—	—	1	7	197	41	317
45-49	132	106	62	14	4	2	1	—	—	215	31	330
50-54	191	166	70	15	6	2	—	—	—	284	22	410
55-59	290	238	90	16	1	—	3	—	—	400	23	540
60-64	235	207	68	7	4	2	—	—	—	316	18	418
65-69	371	316	80	12	2	—	—	—	—	465	9	575
70-74	446	382	99	14	6	—	—	—	—	565	10	710
75 e piu'	581	486	142	33	5	6	—	1	7	768	17	1.021
Coniugate	388	328	308	217	127	46	14	4	35	1.104	565	2.512
Meno di 20	—	—	1	—	—	—	—	—	—	1	1	2
20-24	17	15	22	10	—	—	—	—	—	49	22	91
25-29	37	32	33	25	8	—	—	—	—	103	49	210
30-34	18	14	32	28	15	6	—	—	—	99	73	256
35-39	17	14	22	25	17	8	1	—	—	90	70	250
40-44	14	11	23	34	31	8	3	2	17	115	97	361
45-49	20	17	21	21	16	8	1	—	—	87	63	235
50-54	27	23	32	28	12	6	6	—	—	111	72	289
55-59	46	36	31	23	14	2	2	1	10	119	55	265
60-64	49	45	36	6	6	5	1	—	—	103	29	194
65-69	61	50	21	10	5	—	—	—	—	97	17	153
70-74	35	34	23	2	1	3	—	—	—	64	9	106
75 e piu'	47	37	11	5	2	—	—	1	8	66	8	100
Separate legalmente	186	147	214	162	44	13	3	1	7	623	418	1.366
Meno di 20	—	—	1	—	—	—	—	—	—	1	1	2
20-24	7	4	17	1	—	—	—	—	—	25	18	44
25-29	20	15	43	19	3	—	—	—	—	85	64	175
30-34	27	26	41	27	15	3	2	—	—	115	85	277
35-39	23	18	35	43	9	4	1	—	—	115	91	284
40-44	14	12	24	34	8	3	—	—	—	83	69	211
45-49	16	10	13	19	5	3	—	—	—	56	39	134
50-54	16	12	14	11	4	—	—	—	—	45	26	93
55-59	18	13	12	7	—	—	—	—	—	38	16	70
60-64	22	16	9	1	—	—	—	1	7	32	8	43
65-69	11	10	3	—	—	—	—	—	—	14	1	17
70-74	6	5	—	—	—	—	—	—	—	6	—	6
75 e piu'	6	6	2	—	—	—	—	—	—	8	—	10
Vedove	7.349	6.157	2.654	1.205	539	280	103	50	371	12.180	4.265	20.817
Meno di 20	2	2	1	—	—	—	—	—	—	3	1	4
20-24	5	3	3	—	1	—	—	—	—	9	4	15
25-29	5	5	11	5	3	—	—	—	—	24	18	54
30-34	8	6	23	23	4	1	—	—	—	60	52	150
35-39	8	7	40	63	22	5	1	—	—	139	129	396
40-44	25	21	64	133	65	14	5	2	15	308	280	927
45-49	52	42	173	158	83	27	12	8	58	513	449	1.469
50-54	215	172	281	189	99	36	11	6	42	837	582	2.028
55-59	572	464	440	192	95	40	16	6	44	1.361	715	2.748
60-64	783	655	345	124	49	34	9	5	35	1.349	494	2.300
65-69	1.438	1.203	369	91	37	38	13	6	44	1.992	471	2.909
70-74	1.646	1.394	362	88	32	38	10	4	31	2.180	426	3.043
75 e piu'	2.590	2.183	542	139	49	47	25	13	102	3.405	644	4.774
Divorziate	76	66	77	45	12	4	—	1	7	215	125	440
Meno di 20	1	1	—	—	—	—	—	—	—	1	—	1
20-24	2	1	4	3	—	—	—	—	—	9	6	19
25-29	3	2	7	2	3	1	—	—	—	16	13	40
30-34	6	5	11	10	4	—	—	—	—	31	25	74
35-39	5	4	18	12	3	2	—	—	—	40	32	99
40-44	11	6	8	10	1	—	—	—	—	30	18	61
45-49	6	6	9	5	1	—	—	—	—	22	14	50
50-54	8	8	12	2	—	1	—	1	7	23	11	43
55-59	16	15	4	—	—	—	—	—	—	20	2	24
60-64	7	7	4	1	—	—	—	—	—	12	4	18
65-69	7	7	—	—	—	—	—	—	—	7	—	7
70-74	4	4	—	—	—	—	—	—	—	4	—	4
75 e piu'	—	—	—	—	—	—	—	—	—	—	—	—
TOTALE	11.023	9.121	4.094	1.807	775	363	124	59	441	18.245	5.644	30.732
Meno di 20	34	16	7	2	1	—	—	—	—	44	3	58
20-24	177	104	69	20	5	1	—	—	—	272	56	400
25-29	266	191	136	59	18	—	—	—	—	479	160	787
30-34	228	163	142	94	45	14	3	1	7	527	247	1.069
35-39	170	129	159	157	56	21	3	—	—	566	356	1.306
40-44	167	137	193	232	111	27	8	5	39	743	519	1.915
45-49	231	181	277	222	109	40	14	8	58	901	600	2.229
50-54	455	379	406	248	122	44	17	7	49	1.299	716	2.870
55-59	934	759	585	240	110	43	21	8	61	1.941	820	3.666
60-64	1.105	938	462	138	59	41	10	5	35	1.820	551	2.979
65-69	1.888	1.586	477	114	44	38	13	6	44	2.580	502	3.672
70-74	2.140	1.822	484	104	39	41	10	4	31	2.822	445	3.872
75 e piu'	3.228	2.716	697	177	56	53	25	15	117	4.251	669	5.909

TAV. 18 - Famiglie residenti per condizione professionale o

CONDIZIONE DEL CAPO FAMIGLIA	FAMIGLIE CON COMPONENTI TUTTI IN CONDIZIONE PROFESSIONALE							
	TUTTI IN AGRICOLTURA		TUTTI NELLE INDUSTRIE		TUTTI IN ALTRE ATTIVITÀ		TUTTI IN SETTORI DIVERSI	
	Famiglie	Componenti	Famiglie	Componenti	Famiglie	Componenti	Famiglie	Componenti
Occupato	417	590	2.659	4.047	3.927	5.811	2.148	5.199
-Agricoltura	417	590	—	—	—	—	264	761
-Industrie	—	—	2.659	4.047	—	—	1.195	2.808
-Altre attività	—	—	—	—	3.927	5.811	689	1.630
Disoccupato	10	10	138	164	111	136	46	99
In condizione non professionale	—	—	—	—	—	—	—	—
In cerca di prima occupazione	—	—	—	—	—	—	—	—
Studenti	—	—	—	—	—	—	—	—
Casalinghe	—	—	—	—	—	—	—	—
Ritirati dal lavoro	—	—	—	—	—	—	—	—
Altri	—	—	—	—	—	—	—	—
TOTALE	427	600	2.797	4.211	4.038	5.947	2.194	5.298

TAV. 19 - Famiglie residenti per ampiezza e numero di componenti (occupati, in età inferiore a 6 anni, in età di 60 anni e più, in età di 75 anni e più)

COMPONENTI OCCUPATI — COMPONENTI IN ETÀ INFERIORE A 6 ANNI — COMPONENTI IN ETÀ DI 60 ANNI E PIÙ — COMPONENTI IN ETÀ DI 75 ANNI E PIÙ	FAMIGLIE CON COMPONENTI									
	1	2	3	4	5	6	7 e più		TOTALE	
							Famiglie	Componenti	Famiglie	Componenti
NUMERO COMPONENTI OCCUPATI										
Nessuno	12.269	10.709	2.095	598	162	38	14	105	25.885	43.507
1	4.081	6.915	9.732	9.210	3.494	982	332	2.427	34.746	109.736
2	—	3.817	8.527	8.375	3.307	1.059	422	3.146	25.507	92.750
3	—	—	674	1.654	1.238	561	336	2.567	4.463	20.761
4	—	—	—	225	288	217	208	1.625	938	5.267
5 e più	—	—	—	—	31	47	111	919	189	1.356
TOTALE	16.350	21.441	21.028	20.062	8.520	2.904	1.423	10.789	91.728	273.377
NUMERO COMPONENTI IN ETÀ INFERIORE A 6 ANNI										
Nessuno	16.350	21.263	15.303	14.481	6.249	2.009	878	6.578	76.533	212.586
1	—	178	5.696	4.030	1.757	665	398	3.049	12.724	49.388
2	—	—	29	1.549	448	206	127	1.000	2.359	10.759
3 e più	—	—	—	2	66	24	20	162	112	644
TOTALE	16.350	21.441	21.028	20.062	8.520	2.904	1.423	10.789	91.728	273.377
NUMERO COMPONENTI IN ETÀ DI 60 ANNI E PIÙ										
Nessuno	5.849	8.651	15.196	16.683	5.294	1.308	583	4.426	53.564	174.215
1	10.501	5.224	3.069	2.392	2.586	985	413	3.117	25.170	61.681
2	—	7.566	2.391	821	566	577	358	2.708	12.279	34.589
3 e più	—	—	372	166	74	34	69	538	715	2.892
TOTALE	16.350	21.441	21.028	20.062	8.520	2.904	1.423	10.789	91.728	273.377
NUMERO COMPONENTI IN ETÀ DI 75 ANNI E PIÙ										
Nessuno	12.399	17.793	19.472	18.914	7.194	2.171	994	7.527	78.937	238.580
1	3.951	2.661	1.282	1.042	1.222	607	329	2.505	11.094	29.544
2	—	987	247	94	96	123	90	680	1.637	4.989
3 e più	—	—	27	12	8	3	10	77	60	264
TOTALE	16.350	21.441	21.028	20.062	8.520	2.904	1.423	10.789	91.728	273.377

non professionale dei componenti e condizione del capo famiglia di censimento

FAMIGLIE CON COMPONENTI IN CONDIZIONE PROFESSIONALE E NON PROFESSIONALE								FAMIGLIE CON COMPONENTI TUTTI IN CONDIZIONE NON PROFESSIONALE	
TUTTI IN AGRICOLTURA		TUTTI NELLE INDUSTRIE		TUTTI IN ALTRE ATTIVITÀ		TUTTI IN SETTORI DIVERSI		Famiglie	Componenti
Famiglie	Componenti	Famiglie	Componenti	Famiglie	Componenti	Famiglie	Componenti		
2.075	7.775	19.347	72.394	14.696	53.672	10.104	42.468	—	—
2.075	7.775	—	—	—	—	1.653	7.713	—	—
—	—	19.347	72.394	—	—	5.801	23.851	—	—
—	—	—	—	14.696	53.672	2.650	10.904	—	—
13	40	273	907	153	508	138	621	—	—
595	2.111	4.844	16.839	3.649	11.902	1.523	7.251	24.862	40.833
—	—	33	112	54	170	7	32	192	418
1	3	8	19	17	44	—	—	59	92
51	146	787	2.306	594	1.592	230	944	3.670	4.835
509	1.829	3.809	13.649	2.804	9.501	1.207	5.900	19.739	33.446
34	133	207	753	180	595	79	375	1.202	2.042
2.683	9.926	24.464	90.140	18.498	66.082	11.765	50.340	24.862	40.833

TAV. 20 - Famiglie residenti per ampiezza e specie di alloggio in cui dimorano

SPECIE DI ALLOGGIO	FAMIGLIE CON COMPONENTI									
	1	2	3	4	5	6	7 e più		TOTALE	
							Famiglie	Componenti	Famiglie	Componenti
FAMIGLIE CHE OCCUPANO UN'ABITAZIONE	13.238	20.002	19.970	19.345	8.312	2.852	1.393	10.553	85.112	259.757
In proprietà	9.144	14.428	13.424	13.648	6.380	2.295	1.091	8.254	60.410	186.788
In affitto	3.161	4.596	5.481	4.868	1.640	466	246	1.859	20.458	61.123
Ad altro titolo	933	978	1.065	829	292	91	56	440	4.244	11.846
FAMIGLIE CHE OCCUPANO UN ALTRO TIPO DI ALLOGGIO	819	514	316	258	116	33	19	150	2.075	4.755
FAMIGLIE IN COABITAZIONE	2.243	913	724	446	86	16	8	60	4.436	8.611
FAMIGLIE SENZA ABITAZIONE	50	12	18	13	6	3	3	26	105	254
TOTALE	16.350	21.441	21.028	20.062	8.520	2.904	1.423	10.789	91.728	273.377

TAV. 21 - Famiglie residenti per tipo della

TIPO DELLA FAMIGLIA	NUMERO DEI					
	1			2		
	FAMIGLIE	FIGLI CONVIVENTI		FAMIGLIE	FIGLI CONVIVENTI	
		TOTALE	di cui in età inferiore a 18 anni		TOTALE	di cui in età inferiore a 18 anni
Tipo C 1	16.979	16.979	10.903	16.751	33.502	25.571
Tipo C 2	721	721	224	341	682	311
- di cui con padre separato legalmente	76	76	66	37	74	61
Tipo C 3	2.805	2.805	668	1.225	2.450	988
- di cui con madre separata legalmente	205	205	160	145	290	218
Tipo D 2.1	1.482	1.482	969	2.245	4.490	3.516
Tipo D 2.2	1.441	1.441	200	649	1.298	500
Tipo D 3.1	78	78	37	63	126	88
- di cui con padre separato legalmente	5	5	5	3	6	4
Tipo D 3.2	443	443	103	208	416	208
- di cui con padre separato legalmente	10	10	5	7	14	12
Tipo D 4.1	133	133	58	88	176	93
- di cui con madre separata legalmente	9	9	7	9	18	15
Tipo D 4.2	571	571	56	190	380	98
- di cui con madre separata legalmente	3	3	2	—	—	—
TOTALE	24.653	24.653	13.218	21.760	43.520	31.373

TAV. 22 - Convivenze e componenti permanenti,

SPECIE DELLA CONVIVENZA	NUMERO CONVI- VENZE	COMPONENTI					
		IN CONDIZIONE PROFESSIONALE					
		DIRIGENTI E IMPIEGATI		LAVORATORI DIPENDENTI		ALTRI	
		In complesso	di cui nella pubblica amministrazione, servizi pubblici e privati	In complesso	di cui nella pubblica amministrazione, servizi pubblici e privati	In complesso	di cui nella pubblica amministrazione, servizi pubblici e privati
Convivenze ecclesiastiche	62	193	193	56	50	3	1
Istituti di istruzione	17	57	57	24	20	1	—
Istituti assistenziali	16	16	14	12	10	—	—
Istituti e case di cura	10	43	42	12	8	—	—
Istituti di prevenzione e pena	1	1	1	19	19	—	—
Alberghi, pensioni, locande	39	—	—	6	—	—	—
Navi mercantili	—	—	—	—	—	—	—
Altre convivenze	90	635	635	141	136	1	—
TOTALE	235	945	942	270	243	5	1

TAV. 23 - Convivenze secondo il numero di componenti

SPECIE DELLA CONVIVENZA	NUMERO CONVI- VENZE	COMPONENTI							
					da 1 a 15		da 16 a 25		
		M	F	MF	CONVI- VENZE	COMPONENTI		CONVI- VENZE	COMPO
						MF	M		
Convivenze ecclesiastiche	62	130	246	376	57	268	68	—	—
Istituti di istruzione	17	68	135	203	8	38	1	2	46
Istituti assistenziali	16	342	780	1.122	6	25	6	—	—
Istituti e case di cura	10	1.216	1.233	2.449	—	—	—	1	21
Istituti di prevenzione e pena	1	62	—	62	—	—	—	—	—
Alberghi, pensioni, locande	39	283	118	401	30	175	133	7	141
Navi mercantili	—	—	—	—	—	—	—	—	—
Altre convivenze	90	11.867	24	11.891	39	144	124	3	65
TOTALE	235	13.968	2.536	16.504	140	650	332	13	273

famiglia e numero di figli conviventi

FIGLI CONVIVENTI											
3			4			5 e più			TOTALE		
FAMIGLIE	FIGLI CONVIVENTI		FAMIGLIE	FIGLI CONVIVENTI		FAMIGLIE	FIGLI CONVIVENTI		FAMIGLIE	FIGLI CONVIVENTI	
	TOTALE	di cui in età inferiore a 18 anni		TOTALE	di cui in età inferiore a 18 anni		TOTALE	di cui in età inferiore a 18 anni		TOTALE	di cui in età inferiore a 18 anni
4.913	14.739	10.764	1.084	4.336	3.046	409	2.254	1.584	40.136	71.810	51.868
116	348	146	38	152	96	13	75	43	1.229	1.978	820
8	24	19	4	16	15	—	—	—	125	190	161
344	1.032	488	86	344	165	30	165	87	4.490	6.796	2.396
31	93	75	8	32	27	2	10	10	391	630	490
739	2.217	1.673	170	680	491	61	334	235	4.697	9.203	6.884
196	588	292	58	232	120	42	245	150	2.386	3.804	1.262
23	69	46	5	20	16	4	20	15	173	313	202
1	3	2	—	—	—	—	—	—	9	14	11
68	204	139	15	60	42	6	33	23	740	1.156	515
2	6	5	—	—	—	—	—	—	19	30	22
26	78	41	4	16	8	1	5	3	252	408	203
3	9	6	—	—	—	—	—	—	21	36	28
67	201	74	14	56	24	6	33	8	848	1.241	260
3	9	4	—	—	—	—	—	—	6	12	6
6.492	19.476	13.663	1.474	5.896	4.008	572	3.164	2.148	54.951	96.709	64.410

attivi e non attivi, per specie della convivenza

ATTIVI				COMPONENTI NON ATTIVI			TOTALE COMPONENTI		
IN CERCA DI PRIMA OCCUPAZIONE	TOTALE			MASCHI	FEMMINE	MASCHI E FEMMINE	MASCHI	FEMMINE	MASCHI E FEMMINE
	MASCHI	FEMMINE	MASCHI E FEMMINE						
1	79	174	253	26	69	95	105	243	348
2	13	71	84	26	91	117	39	162	201
8	6	30	36	235	501	736	241	531	772
—	3	52	55	173	137	310	176	189	365
—	20	—	20	—	—	—	20	—	20
—	1	5	6	4	5	9	5	10	15
—	—	—	—	—	—	—	—	—	—
4	763	18	781	2	7	9	765	25	790
15	885	350	1.235	466	810	1.276	1.351	1.160	2.511

presenti per sesso e specie della convivenza

NENTI	da 26 a 50			da 51 a 75			da 76 a 100			oltre 100		
	CONVIVENZE	COMPONENTI		CONVIVENZE	COMPONENTI		CONVIVENZE	COMPONENTI		CONVIVENZE	COMPONENTI	
		MF	M		MF	M		MF	M		MF	M
—	3	108	62	—	—	—	—	—	—	—	—	—
22	3	119	45	—	—	—	—	—	—	—	—	—
—	2	76	25	1	60	18	2	156	35	4	805	258
2	—	—	—	2	107	33	—	—	—	7	2.321	1.181
—	—	—	—	1	62	62	—	—	—	—	—	—
86	1	32	16	1	53	48	—	—	—	—	—	—
—	—	—	—	—	—	—	—	—	—	—	—	—
63	4	149	149	2	106	104	2	178	178	39	11.249	11.249
173	13	484	297	7	388	265	4	334	213	50	14.375	12.688

TAV. 24 - Abitazioni occupate per numero di occupanti,

NUMERO DI STANZE — TITOLO DI GODIMENTO	ABITAZIONI OCCUPATE					
	1	2	3	4	5	6
Abitazioni occupate	12.404	19.186	19.724	19.312	8.982	3.572
1	230	31	19	7	2	2
2	1.826	793	221	78	25	10
3	2.479	2.449	1.198	657	207	67
4	3.941	6.556	5.676	4.192	1.304	399
5	2.356	5.706	7.576	8.228	3.657	1.168
6	915	2.139	2.882	3.404	1.911	852
7	343	812	1.166	1.435	906	480
8	141	368	511	660	468	270
9 e piu'	173	332	475	651	502	324
- di cui in proprieta'	8.546	13.605	13.204	13.621	6.963	2.921
1	49	9	9	2	—	1
2	978	408	84	40	14	5
3	1.567	1.521	588	321	126	41
4	2.830	4.496	3.245	2.369	855	276
5	1.811	4.149	5.130	5.708	2.662	870
6	750	1.741	2.322	2.769	1.614	736
7	300	683	960	1.235	804	430
8	120	315	448	572	427	250
9 e piu'	141	283	418	605	461	312
- di cui in affitto	2.965	4.619	5.474	4.869	1.697	539
1	145	18	9	5	2	1
2	690	301	106	32	7	4
3	735	805	508	266	66	24
4	877	1.779	2.121	1.598	383	102
5	385	1.287	2.093	2.216	884	276
6	95	294	432	503	234	85
7	21	87	135	153	69	33
8	8	28	43	68	25	9
9 e piu'	9	20	27	28	27	5
Abit.occup.senza stanze esclusivam.ad altro uso	12.404	19.186	19.724	19.312	8.982	3.572
1	231	31	19	7	2	2
2	1.843	813	224	78	25	10
3	2.523	2.518	1.238	680	216	69
4	3.990	6.687	5.823	4.337	1.343	406
5	2.334	5.717	7.685	8.372	3.752	1.213
6	903	2.072	2.835	3.392	1.915	860
7	309	768	1.067	1.349	882	471
8	131	312	455	579	434	264
9 e piu'	140	268	378	518	413	277
- di cui in proprieta'	8.546	13.605	13.204	13.621	6.963	2.921
1	49	9	9	2	—	1
2	991	422	86	40	14	5
3	1.587	1.574	615	333	131	43
4	2.878	4.601	3.348	2.475	884	281
5	1.793	4.162	5.249	5.850	2.750	915
6	743	1.684	2.292	2.769	1.624	739
7	275	653	878	1.172	789	426
8	109	271	395	496	390	243
9 e piu'	121	229	332	484	381	268
- di cui in affitto	2.965	4.619	5.474	4.869	1.697	539
1	146	18	9	5	2	1
2	691	306	106	32	7	4
3	753	815	520	276	68	24
4	870	1.800	2.153	1.629	394	104
5	376	1.283	2.083	2.217	888	275
6	94	280	417	492	225	88
7	18	75	123	135	63	29
8	10	26	42	63	28	11
9 e piu'	7	16	21	20	22	3
Abit.occ.senza stanze esclus.altro uso e cucine	12.404	19.186	19.724	19.312	8.982	3.572
1	1.662	655	189	72	24	9
2	2.727	2.391	1.092	585	193	61
3	4.029	6.763	5.793	4.253	1.277	397
4	2.473	5.869	7.810	8.437	3.764	1.218
5	935	2.135	2.937	3.542	2.031	891
6	321	829	1.108	1.378	912	491
7	131	289	438	557	392	262
8	54	152	208	259	214	138
9 e piu'	72	103	149	229	175	105
- di cui in proprieta'	8.546	13.605	13.204	13.621	6.963	2.921
1	889	359	77	35	12	5
2	1.632	1.483	565	307	123	37
3	2.848	4.596	3.280	2.407	838	274
4	1.904	4.269	5.305	5.859	2.751	917
5	770	1.727	2.380	2.894	1.712	770
6	285	703	911	1.185	818	438
7	110	249	374	478	349	246
8	47	130	184	243	198	134
9 e piu'	61	89	128	213	162	100
- di cui in affitto	2.965	4.619	5.474	4.869	1.697	539
1	604	219	82	32	8	4
2	899	780	430	216	54	22
3	929	1.884	2.199	1.609	378	102
4	402	1.319	2.139	2.275	894	277
5	96	294	428	512	251	88
6	18	81	131	145	66	34
7	10	27	45	60	25	9
8	2	10	15	9	11	2
9 e piu'	5	5	5	11	10	1

numero di stanze e titolo di godimento

DA PERSONE				TOTALE			
7	8	9 e più		ABITAZIONI	STANZE	OCCUPANTI	
		ABITAZIONI	OCCUPANTI			FAMIGLIE	COMPONENTI
1.212	439	281	2.741	85.112	425.028	89.493	268.275
—	—	—	—	291	291	299	399
3	—	—	—	2.956	5.912	3.026	4.593
13	8	6	60	7.084	21.252	7.323	15.251
92	44	14	147	22.218	88.872	23.065	60.906
368	105	55	526	29.219	146.095	30.629	98.643
285	93	57	544	12.538	75.228	13.336	45.405
155	74	51	505	5.422	37.954	5.902	20.797
134	51	39	382	2.642	21.136	2.907	10.738
162	64	59	577	2.742	28.288	3.006	11.543
983	344	223	2.172	60.410	314.435	63.975	193.998
—	—	—	—	70	70	72	108
3	—	—	—	1.532	3.064	1.560	2.327
9	5	4	42	4.182	12.546	4.343	8.678
62	28	9	87	14.170	56.680	14.792	37.709
272	69	32	314	20.703	103.515	21.828	69.631
235	79	49	468	10.295	61.770	11.014	37.505
138	62	46	455	4.658	32.606	5.092	18.003
114	46	32	308	2.324	18.592	2.563	9.491
150	55	51	498	2.476	25.592	2.711	10.546
178	74	43	424	20.458	90.428	21.064	62.082
—	—	—	—	180	180	186	244
—	—	—	—	1.140	2.280	1.176	1.797
2	3	1	9	2.410	7.230	2.474	5.454
26	14	5	60	6.905	27.620	7.083	20.071
83	28	21	194	7.273	36.365	7.498	25.177
41	11	5	49	1.700	10.200	1.748	6.095
9	10	2	19	519	3.633	542	1.917
11	4	5	54	201	1.608	213	807
6	4	4	39	130	1.312	144	520
1.212	439	281	2.741	85.112	419.763	89.493	268.275
—	—	—	—	292	292	300	400
3	—	—	—	2.996	5.992	3.067	4.659
13	8	6	60	7.271	21.813	7.518	15.702
95	44	14	147	22.739	90.956	23.610	62.496
379	105	56	536	29.613	148.065	31.051	100.378
295	97	59	563	12.428	74.568	13.231	45.259
158	77	52	513	5.133	35.931	5.608	19.913
129	52	38	372	2.394	19.152	2.638	9.881
140	56	56	550	2.246	22.994	2.470	9.587
983	344	223	2.172	60.410	310.067	63.975	193.998
—	—	—	—	70	70	72	108
3	—	—	—	1.561	3.122	1.590	2.374
9	5	4	42	4.301	12.903	4.469	8.970
64	28	9	87	14.568	58.272	15.207	38.889
281	69	33	324	21.102	105.510	22.255	71.347
245	83	49	467	10.228	61.368	10.951	37.463
138	64	48	473	4.443	31.101	4.874	17.355
113	45	32	308	2.094	16.752	2.313	8.687
130	50	48	471	2.043	20.969	2.244	8.805
178	74	43	424	20.458	89.884	21.064	62.082
—	—	—	—	181	181	187	245
—	—	—	—	1.146	2.292	1.182	1.808
2	3	1	9	2.462	7.386	2.527	5.578
27	14	5	60	6.996	27.984	7.179	20.400
84	28	21	194	7.255	36.275	7.477	25.155
41	11	7	69	1.655	9.930	1.704	5.970
10	11	1	9	465	3.255	486	1.733
9	6	4	44	199	1.592	212	801
5	1	4	39	99	989	110	392
1.212	439	281	2.741	85.112	337.124	89.493	268.275
3	—	—	—	2.614	2.614	2.674	4.022
10	8	4	41	7.071	14.142	7.316	14.631
93	39	16	166	22.660	67.980	23.498	61.842
374	109	55	527	30.109	120.436	31.585	101.534
321	102	62	592	12.956	64.780	13.834	47.340
167	81	52	511	5.339	32.034	5.824	20.649
110	48	40	395	2.267	15.869	2.468	9.332
75	27	20	188	1.147	9.176	1.267	4.845
59	25	32	321	949	10.093	1.027	4.080
983	344	223	2.172	60.410	250.558	63.975	193.998
—	—	—	—	1.380	1.380	1.404	2.089
3	5	3	32	4.162	8.324	4.326	8.479
64	27	10	97	14.344	43.032	14.956	38.103
277	69	32	315	21.383	85.532	22.560	71.856
266	85	52	496	10.656	53.280	11.448	39.158
148	72	47	461	4.607	27.642	5.049	17.955
94	39	35	341	1.974	13.818	2.151	8.174
67	22	17	160	1.042	8.336	1.149	4.430
57	25	27	270	862	9.214	932	3.754
178	74	43	424	20.458	70.814	21.064	62.082
—	—	—	—	949	949	979	1.480
1	3	—	—	2.405	4.810	2.474	5.046
26	10	6	69	7.143	21.429	7.323	20.563
82	32	21	194	7.441	29.764	7.672	25.713
45	14	7	69	1.735	8.675	1.789	6.295
10	7	2	19	494	2.964	514	1.832
9	7	3	34	195	1.365	206	771
4	1	1	10	55	440	60	216
1	—	3	29	41	418	47	166

TAV. 25 - Abitazioni occupate per numero di stanze, numero di famiglie, figura giuridica

NUMERO FAMIGLIE — FIGURA GIURIDICA DEL PROPRIETARIO — EPOCA DI COSTRUZIONE E TITOLO DI GODIMENTO — NUMERO SERVIZI INSTALLATI	ABITAZIONI					
	1	2	3	4	5	6
ABITAZIONI OCCUPATE	291	2.956	7.084	22.218	29.219	12.538
- Da una famiglia						
- numero	283	2.890	6.849	21.397	27.871	11.777
- componenti	377	4.394	14.326	57.443	92.325	41.558
- Da due famiglie						
- numero	8	62	231	798	1.292	728
- componenti	22	183	901	3.333	6.019	3.644
- Da tre e più famiglie						
- numero	—	4	4	23	56	33
- componenti	—	16	24	130	299	203
Figura giuridica del proprietario						
- Persona fisica	263	2.622	6.469	20.680	26.915	12.038
- Impresa bancaria o assicuratrice	2	13	25	79	111	85
- Altra impresa: di costruzioni, immobiliare, industriale, commerciale, ecc.	7	12	66	167	140	52
- Cooperativa edilizia di abitazione	—	3	7	57	306	53
- a proprietà individuale	—	—	1	19	56	30
- a proprietà indivisa	—	3	6	38	250	23
- Stato, Regioni, Province, Comuni	13	65	122	309	243	58
- Enti previdenziali (INPS, INPDAl, ecc.)	—	2	13	38	13	3
- Istituto autonomo case popolari (IACP)	3	194	320	742	1.328	168
- Altro proprietario	3	45	62	146	163	81
Epoca di costruzione						
Prima del 1919	56	887	1.768	3.258	2.556	1.618
- di cui in proprietà	21	599	1.289	2.461	2.027	1.374
1919 - 1945	17	314	736	1.818	1.669	1.149
- di cui in proprietà	6	205	500	1.260	1.246	937
1946 - 1960	19	288	1.337	4.154	3.906	2.045
- di cui in proprietà	10	162	819	2.792	2.912	1.691
1961 - 1971	77	387	1.369	7.422	10.872	3.921
- di cui in proprietà	13	185	693	4.390	7.418	3.156
1972 - 1975	33	302	662	2.631	5.128	1.781
- di cui in proprietà	5	125	298	1.401	3.360	1.425
1976 - 1980	78	654	1.064	2.530	4.503	1.783
- di cui in proprietà	14	218	491	1.601	3.289	1.500
Dopo il 1980	11	124	148	405	585	241
- di cui in proprietà	1	38	92	265	451	212
Numero di servizi installati						
Acqua potabile, gabinetto, bagno, elettricità, riscaldamento	201	1.912	5.543	20.125	28.032	11.979
Acqua potabile, gabinetto, bagno, elettricità	4	33	71	195	177	95
Acqua potabile, gabinetto, bagno	—	—	—	1	—	—
Acqua potabile, gabinetto, elettricità	7	35	71	105	53	34
Acqua potabile, gabinetto	2	1	—	2	1	—
Acqua potabile, elettricità	11	29	26	12	7	5
Gabinetto, elettricità	3	10	6	13	2	3
Altre combinazioni	58	927	1.364	1.759	947	421
Solo acqua potabile	1	2	1	2	—	—
Solo gabinetto	1	4	1	2	—	1
Solo elettricità	2	2	1	2	—	—
Nessun servizio	1	1	—	—	—	—

del proprietario, epoca di costruzione e titolo di godimento, numero di servizi installati

CON STANZE				TOTALE			
7	8	9 e più		ABITAZIONI	STANZE	OCCUPANTI	
		ABITAZIONI	STANZE			FAMIGLIE	COMPONENTI
5.422	2.642	2.742	28.288	85.112	425.028	89.493	268.275
4.979	2.399	2.503	25.909	80.948	402.169	80.948	—
18.408	9.405	10.144	—	—	—	—	248.380
412	227	218	2.164	3.976	21.709	7.952	—
2.183	1.223	1.245	—	—	—	—	18.753
31	16	21	215	188	1.150	593	—
206	110	154	—	—	—	—	1.142
5.299	2.580	2.676	27.564	79.542	399.734	83.778	249.615
14	3	7	75	339	1.681	349	1.026
25	4	18	204	491	2.320	502	1.606
7	4	—	—	437	2.184	449	1.507
4	1	—	—	111	575	113	387
3	3	—	—	326	1.609	336	1.120
20	7	6	60	843	3.564	888	2.703
—	2	—	—	71	294	74	193
13	6	—	—	2.774	12.106	2.811	9.904
44	36	35	385	615	3.145	642	1.721
861	447	533	5.756	11.984	58.013	12.667	32.488
718	376	461	5.032	9.326	46.375	9.894	25.097
618	315	303	3.084	6.939	35.294	7.410	20.698
525	265	261	2.660	5.205	27.263	5.593	15.281
950	485	366	3.625	13.550	67.177	14.402	41.159
832	435	328	3.249	9.981	51.218	10.681	30.411
1.453	701	731	7.455	26.933	135.766	28.369	90.122
1.228	619	677	6.909	18.379	96.505	19.541	64.047
722	338	352	3.683	11.949	60.914	12.397	40.417
628	302	317	3.304	7.861	42.219	8.217	27.611
716	313	397	4.088	12.038	59.515	12.467	38.156
630	286	373	3.850	8.402	44.320	8.744	27.627
102	43	60	597	1.719	8.349	1.781	5.235
97	41	59	588	1.256	6.535	1.305	3.924
5.175	2.537	2.641	27.193	78.145	396.902	82.199	252.374
69	20	15	163	679	3.324	726	2.109
—	—	—	—	1	4	1	1
8	5	3	28	321	1.303	331	682
1	—	—	—	7	24	7	12
4	—	1	10	95	298	102	210
1	—	1	16	39	144	41	67
164	80	81	878	5.801	22.967	6.062	12.791
—	—	—	—	6	16	6	7
—	—	—	—	9	26	9	12
—	—	—	—	7	17	7	8
—	—	—	—	2	3	2	2

TAV. 26 - Abitazioni occupate per tipo di fabbricato,

NUMERO STANZE — EPOCA DI COSTRUZIONE — SERVIZI INSTALLATI	FABBRICATO UTILIZZATO ESCLUSIVAMENTE AD USO ABITATIVO PER NUMERO DI ABITAZIONI						TOTALE
	1	2	da 3 a 8	da 9 a 15	da 16 a 30	31 e più	
ABITAZIONI	37.724	14.815	11.057	4.211	2.691	1.207	71.705
STANZE	199.203	70.436	50.945	18.696	11.262	5.103	355.645
FAMIGLIE	40.112	15.515	11.469	4.305	2.779	1.226	75.406
OCCUPANTI	123.028	44.929	33.341	12.792	7.639	3.296	225.025
Numero stanze							
1	48	40	35	12	42	38	215
2	901	585	400	214	263	112	2.475
3	2.518	1.434	1.047	462	346	152	5.959
4	8.398	4.299	3.574	1.350	904	363	18.888
5	12.585	5.255	4.405	1.738	860	407	25.250
6	6.750	1.981	1.054	335	220	73	10.413
7	3.166	744	304	65	42	41	4.362
8	1.673	236	123	20	8	17	2.077
9 e più	1.685	241	115	15	6	4	2.066
Epoca di costruzione							
Prima del 1919	6.110	1.742	1.194	31	17	25	9.119
1919 - 1945	3.533	1.244	513	33	7	2	5.332
1946 - 1960	6.347	2.765	1.984	324	126	2	11.548
1961 - 1971	11.210	5.204	3.501	1.639	1.003	309	22.866
1972 - 1975	4.697	1.856	1.816	1.211	535	467	10.582
1976 - 1980	5.013	1.776	1.783	902	859	387	10.720
Dopo il 1980	814	228	266	71	144	15	1.538
Servizi installati							
Acqua potabile	37.497	14.752	11.025	4.207	2.691	1.206	71.378
Gabinetto	37.350	14.704	11.000	4.206	2.690	1.206	71.156
Bagno	34.505	13.953	10.557	4.185	2.683	1.198	67.081
Elettricità	37.649	14.789	11.041	4.210	2.691	1.207	71.587
Riscaldamento	37.159	14.637	10.971	4.210	2.691	1.206	70.874

numero di stanze, epoca di costruzione, servizi installati

FABBRICATO UTILIZZATO PREVALENTEMENTE AD USO ABITATIVO PER NUMERO DI ABITAZIONI							FABBRICATO UTILIZZATO PREVALENTE- MENTE AD USO NON ABITATIVO	FABBRICATO RURALE
1	2	da 3 a 8	da 9 a 15	da 16 a 30	31 e più	TOTALE		
2.631	1.131	1.415	929	1.363	669	8.138	505	4.764
15.699	5.947	6.759	4.291	6.056	3.068	41.820	2.499	25.064
2.805	1.198	1.478	948	1.411	681	8.521	530	5.036
9.208	3.562	4.253	2.564	3.706	1.820	25.113	1.610	16.527
3	2	9	5	30	7	56	12	8
48	36	58	28	60	22	252	25	204
147	97	131	80	134	76	665	60	400
435	275	399	340	484	226	2.159	116	1.055
686	333	519	333	488	208	2.567	146	1.256
508	197	168	89	101	96	1.159	66	900
322	77	68	29	37	18	551	42	467
180	44	33	13	16	8	294	15	256
302	70	30	12	13	8	435	23	218
542	191	206	27	1	—	967	77	1.821
302	128	70	4	1	2	507	48	1.052
456	216	230	123	96	76	1.197	86	719
714	352	491	467	902	377	3.303	174	590
258	101	188	160	237	122	1.066	53	248
302	124	207	147	93	76	949	61	308
57	19	23	1	33	16	149	6	26
2.616	1.127	1.409	929	1.363	669	8.113	501	4.676
2.605	1.125	1.403	928	1.363	668	8.092	500	4.652
2.444	1.067	1.351	922	1.362	669	7.815	467	3.739
2.624	1.130	1.413	929	1.363	669	8.128	502	4.736
2.586	1.114	1.406	928	1.363	669	8.066	493	4.503

TAV. 27 - Abitazioni occupate per servizi installati, numero di occupanti,

NUMERO OCCUPANTI — NUMERO STANZE — TITOLO DI GODIMENTO — FIGURA GIURIDICA DEL PROPRIETARIO ED EPOCA DI COSTRUZIONE	TOTALE ABITAZIONI	ACQUA POTABILE				DI POZZO O CISTERNA	TOTALE
		DI ACQUEDOTTO			TOTALE		
		Nell'abitazione	Fuori dell'abitazione				
ABITAZIONI OCCUPATE	85.112	48.133	789	48.922	35.746	84.668	
STANZE	425.028	243.879	3.350	247.229	176.058	423.287	
FAMIGLIE	89.493	50.322	825	51.147	37.886	89.033	
OCCUPANTI	268.275	152.046	1.986	154.032	113.212	267.244	
Numero occupanti							
1	12.404	7.168	284	7.452	4.749	12.201	
2	19.186	10.878	162	11.040	8.054	19.094	
3	19.724	10.853	149	11.002	8.673	19.675	
4	19.312	10.818	91	10.909	8.357	19.266	
5	8.982	5.141	72	5.213	3.739	8.952	
6	3.572	2.087	17	2.104	1.453	3.557	
7	1.212	741	10	751	458	1.209	
8	439	266	3	269	167	436	
9 e più	281	181	1	182	96	278	
Numero stanze							
1	291	130	15	145	129	274	
2	2.956	1.604	101	1.705	1.168	2.873	
3	7.084	4.016	145	4.161	2.831	6.992	
4	22.218	11.830	224	12.054	10.054	22.108	
5	29.219	16.571	161	16.732	12.416	29.148	
6	12.538	7.247	81	7.328	5.166	12.494	
7	5.422	3.291	34	3.325	2.085	5.410	
8	2.642	1.669	14	1.683	953	2.636	
9 e più	2.742	1.775	14	1.789	944	2.733	
Titolo di godimento							
Proprietà	60.410	35.240	570	35.810	24.286	60.096	
Affitto	20.458	10.492	169	10.661	9.714	20.375	
Altro titolo	4.244	2.401	50	2.451	1.746	4.197	
Figura giuridica del proprietario ed epoca di costruzione							
Persona fisica	79.542	44.625	729	45.354	33.756	79.110	
Prima del 1919	11.627	6.725	351	7.076	4.316	11.392	
1919 - 1945	6.698	3.728	104	3.832	2.807	6.639	
1946 - 1960	12.684	6.674	73	6.747	5.896	12.643	
1961 - 1971	25.726	13.236	100	13.336	12.342	25.678	
1972 - 1975	10.898	6.431	44	6.475	4.400	10.875	
1976 - 1980	10.492	6.802	52	6.854	3.613	10.467	
Dopo il 1980	1.417	1.029	5	1.034	382	1.416	
Imprese	830	333	7	340	486	826	
Prima del 1919	102	33	1	34	68	102	
1919 - 1945	53	16	3	19	32	51	
1946 - 1960	114	41	1	42	72	114	
1961 - 1971	341	144	2	146	195	341	
1972 - 1975	129	42	—	42	86	128	
1976 - 1980	75	46	—	46	28	74	
Dopo il 1980	16	11	—	11	5	16	
Cooperative edilizie a proprietà individuale e indivisa	437	325	4	329	108	437	
Prima del 1919	13	9	—	9	4	13	
1919 - 1945	6	5	—	5	1	6	
1946 - 1960	30	10	—	10	20	30	
1961 - 1971	37	8	—	8	29	37	
1972 - 1975	24	12	—	12	12	24	
1976 - 1980	264	222	4	226	38	264	
Dopo il 1980	63	59	—	59	4	63	
Stato, Regioni, Provincie, Comuni, IACP	3.617	2.463	42	2.505	1.107	3.612	
Prima del 1919	96	55	4	59	36	95	
1919 - 1945	107	62	1	63	44	107	
1946 - 1960	606	267	4	271	334	605	
1961 - 1971	662	307	6	313	347	660	
1972 - 1975	804	668	8	676	127	803	
1976 - 1980	1.122	899	18	917	205	1.122	
Dopo il 1980	220	205	1	206	14	220	
Enti previdenziali	71	10	—	10	61	71	
Prima del 1919	1	—	—	—	1	1	
1919 - 1945	2	1	—	1	1	2	
1946 - 1960	28	1	—	1	27	28	
1961 - 1971	36	5	—	5	31	36	
1972 - 1975	2	1	—	1	1	2	
1976 - 1980	1	1	—	1	—	1	
Dopo il 1980	1	1	—	1	—	1	
Altro proprietario	615	377	7	384	228	612	
Prima del 1919	145	69	5	74	68	142	
1919 - 1945	73	49	—	49	24	73	
1946 - 1960	88	51	2	53	35	88	
1961 - 1971	131	73	—	73	58	131	
1972 - 1975	92	60	—	60	32	92	
1976 - 1980	84	74	—	74	10	84	
Dopo il 1980	2	1	—	1	1	2	

numero di stanze, titolo di godimento, figura giuridica del proprietario ed epoca di costruzione

GABINETTO								BAGNO	ELETRICITÀ	RISCALDAMENTO	
Nell'abitazione				Fuori dell'abitazione		TOTALE				Impianto fisso	Con apparecchi singoli
1	2 o più	TOTALE	di cui con scarico	TOTALE	di cui con scarico	Numero	di cui con scarico				
59.647	19.645	79.292	77.757	5.108	1.147	84.400	78.904	79.102	84.953	57.585	26.351
283.720	117.803	401.523	393.908	20.708	4.964	422.231	398.872	401.721	424.398	296.222	123.600
62.645	20.742	83.387	81.786	5.358	1.220	88.745	83.006	83.219	89.327	60.491	27.759
182.688	72.240	254.928	250.228	11.799	2.965	266.727	253.193	255.455	267.909	188.809	76.332
8.913	1.103	10.016	9.745	2.064	355	12.080	10.100	9.667	12.335	5.923	6.089
14.611	3.038	17.649	17.297	1.373	321	19.022	17.618	17.586	19.149	12.309	6.587
14.242	4.678	18.920	18.589	700	187	19.620	18.776	18.892	19.705	14.554	4.992
12.787	6.028	18.815	18.485	436	139	19.251	18.624	18.892	19.294	14.769	4.401
5.699	2.971	8.670	8.526	280	71	8.950	8.597	8.705	8.972	6.447	2.452
2.261	1.150	3.411	3.338	145	42	3.556	3.380	3.439	3.570	2.420	1.102
723	422	1.145	1.123	60	20	1.205	1.143	1.166	1.210	770	427
254	154	408	399	29	8	437	407	413	438	241	186
157	101	258	255	21	4	279	259	258	280	152	115
217	5	222	215	41	8	263	223	208	282	179	80
2.030	28	2.058	1.999	768	138	2.826	2.137	1.954	2.934	1.255	1.583
5.678	127	5.805	5.654	1.117	215	6.922	5.869	5.637	7.046	3.177	3.729
18.685	1.785	20.470	20.075	1.561	336	22.031	20.411	20.379	22.183	13.879	8.003
19.925	8.306	28.231	27.733	883	236	29.114	27.969	28.292	29.193	22.478	6.498
7.890	4.196	12.086	11.848	405	110	12.491	11.958	12.129	12.520	8.930	3.468
3.010	2.214	5.224	5.134	168	49	5.392	5.183	5.263	5.416	3.795	1.543
1.281	1.266	2.547	2.492	82	25	2.629	2.517	2.572	2.639	1.819	798
931	1.718	2.649	2.607	83	30	2.732	2.637	2.668	2.740	2.073	649
40.655	15.289	55.944	54.818	3.916	886	59.860	55.704	55.962	60.296	39.333	20.163
15.855	3.650	19.505	19.178	857	192	20.362	19.370	19.337	20.427	15.538	4.738
3.137	706	3.843	3.761	335	69	4.178	3.830	3.803	4.230	2.714	1.450
55.905	17.944	73.849	72.406	5.000	1.122	78.849	73.528	73.717	79.387	53.089	25.312
7.413	873	8.286	7.979	3.002	589	11.288	8.568	8.228	11.557	2.565	8.552
4.937	621	5.558	5.407	1.011	211	6.569	5.618	5.552	6.677	2.234	4.279
10.586	1.454	12.040	11.850	557	153	12.597	12.003	12.000	12.663	7.486	5.042
19.588	5.891	25.479	25.075	200	89	25.679	25.164	25.462	25.710	21.961	3.657
6.557	4.232	10.789	10.593	71	29	10.860	10.622	10.770	10.888	9.728	1.100
6.045	4.259	10.304	10.131	142	50	10.446	10.181	10.316	10.480	8.134	2.265
779	614	1.393	1.371	17	1	1.410	1.372	1.389	1.412	981	417
489	300	789	772	34	7	823	779	778	829	652	171
66	9	75	72	24	3	99	75	65	102	23	75
42	2	44	43	7	2	51	45	42	52	10	42
97	16	113	113	1	—	114	113	113	114	85	29
175	163	338	331	2	2	340	333	339	341	329	11
57	72	129	127	—	—	129	127	129	129	124	5
43	31	74	71	—	—	74	71	74	75	65	9
9	7	16	15	—	—	16	15	16	16	16	—
89	339	428	419	7	—	435	419	429	437	417	18
7	1	8	8	3	—	11	8	9	13	4	7
3	1	4	4	2	—	6	4	4	6	1	5
25	4	29	29	1	—	30	29	29	30	28	2
11	26	37	37	—	—	37	37	37	37	37	—
9	15	24	24	—	—	24	24	24	24	24	—
23	240	263	256	1	—	264	256	264	264	260	4
11	52	63	61	—	—	63	61	62	63	63	—
2.639	947	3.586	3.538	24	8	3.610	3.546	3.543	3.614	2.967	634
74	5	79	76	16	3	95	79	59	94	19	67
92	11	103	98	2	1	105	99	96	107	37	70
577	25	602	600	3	3	605	603	586	606	252	350
573	89	662	654	—	—	662	654	661	661	587	75
476	323	799	790	3	1	802	791	801	804	785	17
692	429	1.121	1.100	—	—	1.121	1.100	1.120	1.122	1.072	50
155	65	220	220	—	—	220	220	220	220	215	5
69	—	69	69	2	1	71	70	71	71	63	8
—	—	—	—	1	—	1	—	1	1	—	1
1	—	1	1	1	1	2	2	2	2	1	1
28	—	28	28	—	—	28	28	28	28	26	2
36	—	36	36	—	—	36	36	36	36	32	4
2	—	2	2	—	—	2	2	2	2	2	—
1	—	1	1	—	—	1	1	1	1	1	—
1	—	1	1	—	—	1	1	1	1	1	—
456	115	571	553	41	9	612	562	564	615	397	208
84	26	110	107	32	5	142	112	103	145	51	87
58	12	70	66	3	1	73	67	70	73	23	49
77	6	83	80	5	2	88	82	83	88	47	40
102	28	130	129	1	1	131	130	131	131	119	11
74	18	92	89	—	—	92	89	92	92	85	7
61	23	84	80	—	—	84	80	83	84	71	13
—	2	2	2	—	—	2	2	2	2	1	1

TAV. 28 - Abitazioni occupate per numero di stanze e numero

FAMIGLIE PER NUMERO DI COMPONENTI E CONDIZIONE OCCUPAZIONALE	ABITAZIONI					
	1	2	3	4	5	6
Famiglie con 1 componente	237	1.871	2.578	4.183	2.594	1.024
- Non occupato	112	1.471	2.027	3.297	1.909	770
- Occupato	125	400	551	886	685	254
Famiglie con 2 componenti	25	766	2.444	6.692	6.021	2.321
- Tutti non occupati	6	448	1.458	3.437	2.689	1.071
- Uno occupato	12	213	687	2.100	2.012	806
- Tutti occupati	7	105	299	1.155	1.320	444
Famiglie con 3 componenti	19	218	1.193	5.658	7.630	2.954
- Tutti non occupati	2	24	153	572	667	313
- Uno occupato	11	109	556	2.677	3.508	1.315
- Due occupati	5	81	463	2.247	3.224	1.200
- Tutti occupati	1	4	21	162	231	126
Famiglie con 4 componenti	7	74	635	4.144	8.258	3.438
- Tutti non occupati	—	2	24	125	215	105
- Uno occupato	3	38	312	2.015	3.913	1.498
- Due occupati	4	30	249	1.673	3.438	1.465
- Tre occupati	—	3	44	295	616	327
- Tutti occupati	—	1	6	36	76	43
Famiglie con 5 componenti	2	18	186	1.157	3.396	1.784
- Tutti non occupati	—	2	9	22	55	37
- Uno occupato	1	5	82	510	1.448	694
- Due occupati	1	6	65	425	1.329	713
- Tre occupati	—	3	18	162	461	267
- Quattro occupati	—	2	12	33	94	65
- Tutti occupati	—	—	—	5	9	8
Famiglie con 6 e più componenti	1	9	48	384	1.320	1.017
Numero componenti	6	55	312	2.445	8.461	6.586
Famiglie con tutti i componenti non occupati	—	—	2	5	17	13
Numero componenti	—	—	12	32	105	82
Famiglie con componenti parte occupati e parte non occupati	1	9	46	377	1.300	1.003
Numero componenti	6	55	300	2.400	8.338	6.498
Famiglie con tutti i componenti occupati	—	—	—	2	3	1
Numero componenti	—	—	—	13	18	6
TOTALE	291	2.956	7.084	22.218	29.219	12.538

dei componenti delle famiglie secondo la condizione occupazionale

CON STANZE				TOTALE			
7	8	9 e più		ABITAZIONI	STANZE	OCCUPANTI	
		ABITAZIONI	STANZE			FAMIGLIE	COMPONENTI
399	164	188	1.999	13.238	53.663	13.238	13.238
284	109	119	1.261	10.098	40.609	10.098	10.098
115	55	69	738	3.140	13.054	3.140	3.140
916	432	385	3.956	20.002	93.512	20.002	40.004
455	211	160	1.607	9.935	45.375	9.935	19.870
306	164	150	1.544	6.450	30.793	6.450	12.900
155	57	75	805	3.617	17.344	3.617	7.234
1.232	544	522	5.393	19.970	100.909	19.970	59.910
123	82	59	591	1.995	10.118	1.995	5.985
580	239	241	2.466	9.236	46.473	9.236	27.708
477	192	193	2.027	8.082	40.766	8.082	24.246
52	31	29	309	657	3.552	657	1.971
1.440	679	670	6.996	19.345	103.062	19.345	77.380
46	27	26	287	570	3.106	570	2.280
582	282	237	2.450	8.880	46.408	8.880	35.520
630	291	284	2.942	8.064	43.163	8.064	32.256
160	66	103	1.093	1.614	9.101	1.614	6.456
22	13	20	224	217	1.284	217	868
846	431	492	5.037	8.312	47.315	8.312	41.560
10	7	10	96	152	838	152	760
324	173	170	1.769	3.407	19.122	3.407	17.035
343	144	201	2.064	3.227	18.448	3.227	16.135
132	87	84	830	1.214	7.065	1.214	6.070
34	18	24	244	282	1.658	282	1.410
3	2	3	34	30	184	30	150
589	392	485	4.907	4.245	26.567	4.245	—
3.863	2.646	3.291	—	—	—	—	27.665
6	2	5	53	50	300	50	—
38	12	35	—	—	—	—	316
582	389	478	4.835	4.185	26.204	4.185	—
3.819	2.628	3.244	—	—	—	—	27.288
1	1	2	19	10	63	10	—
6	6	12	—	—	—	—	61
5.422	2.642	2.742	28.288	85.112	425.028	85.112	259.757

TAV. 29 - Abitazioni non occupate per numero di stanze, motivo della non occupazione, tipo di fabbricato, figura giuridica del proprietario ed epoca di costruzione

MOTIVO DELLA NON OCCUPAZIONE — TIPO DI FABBRICATO — FIGURA GIURIDICA DEL PROPRIETARIO — EPOCA DI COSTRUZIONE	ABITAZIONI CON STANZE										TOTALE	
	1	2	3	4	5	6	7	8	9 e più		ABITAZIONI	STANZE
									ABITAZIONI	STANZE		
ABITAZIONI NON OCCUPATE	353	1.959	3.413	5.494	4.435	1.656	574	291	334	3.674	18.509	78.617
Motivo della non occupazione												
- Disponibile per la vendita o l'affitto	126	325	494	1.251	1.047	307	86	29	43	469	3.708	15.642
- Utilizzabile per vacanza	103	898	1.699	1.837	1.205	485	185	83	119	1.286	6.614	26.524
- Utilizzabile per lavoro	36	117	117	213	171	100	38	16	18	189	826	3.511
- Altro motivo	88	619	1.103	2.193	2.012	764	265	163	154	1.730	7.361	32.940
Tipo di fabbricato in cui è situata l'abitazione												
Utilizzato esclusivamente ad uso abitativo	189	1.560	2.822	4.445	3.734	1.309	471	212	248	2.706	14.990	63.778
- Con 1 abitazione	23	612	1.287	2.283	1.946	869	333	162	184	1.978	7.699	34.789
- Con 2 abitazioni	7	174	401	820	800	217	77	38	43	460	2.577	11.443
- Da 3 a 8 abitazioni	19	230	489	802	584	144	40	8	16	208	2.332	9.490
- Da 9 a 15 abitazioni	11	95	151	211	185	44	16	2	2	31	717	2.846
- Da 16 a 30 abitazioni	59	193	176	169	178	8	2	1	2	20	788	2.629
- Con 31 e più abitazioni	70	256	318	160	41	27	3	1	1	9	877	2.581
Utilizzato prevalentemente ad uso abitativo	139	188	285	522	356	137	46	25	23	279	1.721	6.861
- Con 1 abitazione	5	32	70	122	98	56	26	11	15	191	435	2.054
- Con 2 abitazioni	5	11	24	59	56	24	7	5	5	54	196	902
- Da 3 a 8 abitazioni	8	38	39	126	88	32	5	5	3	34	344	1.446
- Da 9 a 15 abitazioni	9	12	26	56	29	6	1	—	—	—	139	523
- Da 16 a 30 abitazioni	34	46	64	101	44	8	5	3	—	—	305	1.049
- Con 31 e più abitazioni	78	49	62	58	41	11	2	1	—	—	302	887
Utilizzato prevalentemente ad uso non abitativo	21	84	100	194	134	64	12	16	23	266	648	2.797
Rurale	4	127	206	333	211	146	45	38	40	423	1.150	5.181
Figura giuridica del proprietario												
- Persona fisica	257	1.829	3.201	4.990	3.967	1.542	556	272	312	3.386	16.926	72.019
- Imprese	92	55	93	283	239	74	13	12	6	83	867	3.522
- Cooperative edilizie a proprietà individuale e indivisa	—	—	22	6	62	6	—	—	—	—	96	436
- Stato, Regioni, Provincie, Comuni, IACP	3	57	76	145	113	20	2	2	5	52	423	1.692
- Enti previdenziali	—	1	1	5	—	—	—	—	—	—	7	25
- Altro proprietario	1	17	20	65	54	14	3	5	11	153	190	923
Epoca di costruzione												
Fino al 1945	41	770	1.243	1.859	970	602	210	152	169	1.910	6.016	25.804
- di cui utilizzabili per vacanza	3	274	469	597	317	182	60	34	48	558	1.984	8.273
1946-1971	80	258	590	1.564	1.263	381	160	51	67	719	4.414	19.470
- di cui utilizzabili per vacanza	29	116	239	512	328	114	61	17	32	307	1.448	6.220
Dopo il 1971	224	885	1.487	1.983	2.118	640	194	84	93	973	7.708	31.820
- di cui utilizzabili per vacanza	69	493	949	703	538	176	63	30	34	349	3.055	11.490
Epoca non indicata	8	46	93	88	84	33	10	4	5	72	371	1.523
- di cui utilizzabili per vacanza	2	15	42	25	22	13	1	2	5	72	127	541

TAV. 30 - Occupati per settore di attività economica, luogo di lavoro, tempo impiegato e mezzo utilizzato**A — AGRICOLTURA, CACCIA, FORESTE E PESCA**

LUOGO DI LAVORO — TEMPO IMPIEGATO (minuti)	MEZZO UTILIZZATO								TOTALE	di cui persone che hanno effettuato più di uno spostamento
	NESSUN MEZZO (a piedi)	FERROVIA, TRAM, METROPOLITANA, ALTRO MEZZO PUBBLICO SU ROTAIA	AUTOBUS, FILOBUS, CORRIERA, ALTRO MEZZO PUBBLICO SU GOMMA	AUTOBUS AZIENDALE	AUTO PRIVATA COME		MOTOCICLETTA, CICLOMOTORE, SCOOTER	ALTRO MEZZO		
					CONDUCENTE	TRASPORTATO				
STESSO COMUNE DI RESIDENZA	401	3	2	1	456	56	288	362	1.569	1.276
-Fino a 15	385	3	1	1	400	46	263	305	1.404	1.174
-Da 16 a 30	11	—	1	—	48	8	23	50	141	90
-Da 31 a 60	3	—	—	—	5	2	1	6	17	9
-Oltre 60	2	—	—	—	3	—	1	1	7	3
di cui nel Comune capoluogo										
-Fino a 15	26	—	—	—	31	1	7	14	79	64
-Da 16 a 30	1	—	1	—	7	1	1	—	11	10
-Da 31 a 60	1	—	—	—	1	—	—	—	2	1
-Oltre 60	—	—	—	—	—	—	—	—	—	—
ALTRO COMUNE DELLA STESSA PROVINCIA	3	1	5	13	392	41	97	24	576	335
-Fino a 15	3	—	—	5	222	22	63	13	328	220
-Da 16 a 30	—	—	4	6	146	16	30	9	211	102
-Da 31 a 60	—	1	1	2	19	2	2	2	29	7
-Oltre 60	—	—	—	—	5	1	2	—	8	6
di cui nel Comune capoluogo										
-Fino a 15	—	—	—	—	24	4	6	2	36	24
-Da 16 a 30	—	—	3	2	26	2	6	1	40	18
-Da 31 a 60	—	1	1	2	3	—	—	1	8	2
-Oltre 60	—	—	—	—	2	1	2	—	5	4
ALTRA PROVINCIA DELLA STESSA REGIONE	—	—	—	—	24	2	—	—	26	10
-Fino a 15	—	—	—	—	2	—	—	—	2	2
-Da 16 a 30	—	—	—	—	4	—	—	—	4	—
-Da 31 a 60	—	—	—	—	11	2	—	—	13	6
-Oltre 60	—	—	—	—	7	—	—	—	7	2
di cui nel Comune capoluogo										
-Fino a 15	—	—	—	—	—	—	—	—	—	—
-Da 16 a 30	—	—	—	—	—	—	—	—	—	—
-Da 31 a 60	—	—	—	—	7	1	—	—	8	5
-Oltre 60	—	—	—	—	5	—	—	—	5	2
PROVINCIE DI ALTRE REGIONI	—	4	1	2	40	5	8	—	60	28
-Fino a 15	—	—	—	—	12	—	5	—	17	12
-Da 16 a 30	—	—	—	1	14	3	3	—	21	10
-Da 31 a 60	—	2	—	—	12	1	—	—	15	4
-Oltre 60	—	2	1	1	2	1	—	—	7	2
di cui nel Comune capoluogo										
-Fino a 15	—	—	—	—	—	—	—	—	—	—
-Da 16 a 30	—	—	—	—	—	—	—	—	—	—
-Da 31 a 60	—	1	—	—	1	1	—	—	3	—
-Oltre 60	—	—	—	—	—	—	—	—	—	—
ESTERO	—	—	—	—	—	—	—	—	—	—
-Fino a 15	—	—	—	—	—	—	—	—	—	—
-Da 16 a 30	—	—	—	—	—	—	—	—	—	—
-Da 31 a 60	—	—	—	—	—	—	—	—	—	—
-Oltre 60	—	—	—	—	—	—	—	—	—	—
TOTALE	404	8	8	16	912	104	393	386	2.231	1.649

segue TAV. 30 — Occupati per settore di attività economica, luogo di lavoro, tempo impiegato e mezzo utilizzato

B — INDUSTRIE

LUOGO DI LAVORO — TEMPO IMPIEGATO (minuti)	MEZZO UTILIZZATO								TOTALE	di cui persone che hanno effettuato più di uno spostamento
	NESSUN MEZZO (a piedi)	FERROVIA, TRAM, METROPOLITANA, ALTRO MEZZO PUBBLICO SU ROTAIA	AUTOBUS, FILOBUS, CORRIERA, ALTRO MEZZO PUBBLICO SU GOMMA	AUTOBUS AZIENDALE	AUTO PRIVATA COME		MOTOCICLETTA, CICLOMOTORE, SCOOTER	ALTRO MEZZO		
					CONDUCENTE	TRASPORTATO				
STESSO COMUNE DI RESIDENZA	2.563	16	220	230	9.647	1.282	5.105	3.767	22.830	15.230
-Fino a 15	2.491	10	87	88	8.634	1.060	4.668	3.518	20.556	14.261
-Da 16 a 30	63	4	95	75	926	174	420	234	1.991	880
-Da 31 a 60	5	1	34	44	57	36	13	12	202	62
-Oltre 60	4	1	4	23	30	12	4	3	81	27
di cui nel Comune capoluogo										
-Fino a 15	289	—	59	3	1.595	150	537	468	3.101	1.658
-Da 16 a 30	18	1	80	7	415	50	119	59	749	258
-Da 31 a 60	5	—	19	3	18	4	4	3	56	19
-Oltre 60	1	1	1	4	5	2	2	—	16	5
ALTRIO COMUNE DELLA STESSA PROVINCIA	119	94	2.170	985	10.873	1.427	2.278	458	18.404	6.335
-Fino a 15	102	9	321	146	5.778	661	1.429	289	8.735	4.152
-Da 16 a 30	12	43	1.124	531	4.443	651	785	150	7.739	1.844
-Da 31 a 60	3	35	646	248	497	94	54	14	1.591	243
-Oltre 60	2	7	79	60	155	21	10	5	339	96
di cui nel Comune capoluogo										
-Fino a 15	14	1	94	36	1.191	132	333	61	1.862	634
-Da 16 a 30	1	17	406	177	1.456	215	212	39	2.523	479
-Da 31 a 60	—	22	192	76	186	35	26	6	543	103
-Oltre 60	—	2	28	18	96	11	7	3	165	58
ALTRA PROVINCIA DELLA STESSA REGIONE	2	38	42	121	387	76	25	4	695	121
-Fino a 15	2	—	3	—	71	12	15	1	104	38
-Da 16 a 30	—	1	11	11	133	25	9	—	190	34
-Da 31 a 60	—	15	18	59	132	25	—	3	252	34
-Oltre 60	—	22	10	51	51	14	1	—	149	15
di cui nel Comune capoluogo										
-Fino a 15	—	—	—	—	—	—	—	—	—	—
-Da 16 a 30	—	—	—	—	—	—	—	—	—	—
-Da 31 a 60	—	11	7	21	38	11	—	3	91	16
-Oltre 60	—	11	3	20	27	2	1	—	64	9
PROVINCIE DI ALTRE REGIONI	6	61	61	57	901	102	147	24	1.359	680
-Fino a 15	4	—	3	6	394	46	107	20	580	452
-Da 16 a 30	1	2	22	22	316	30	33	4	430	175
-Da 31 a 60	1	38	29	19	132	12	2	—	233	33
-Oltre 60	—	21	7	10	59	14	5	—	116	20
di cui nel Comune capoluogo										
-Fino a 15	—	—	—	—	—	—	—	—	—	—
-Da 16 a 30	—	—	—	—	—	—	—	—	—	—
-Da 31 a 60	—	3	1	4	17	1	1	—	27	3
-Oltre 60	—	14	2	5	20	3	3	—	47	6
ESTERO	—	—	—	—	—	—	1	—	1	—
-Fino a 15	—	—	—	—	—	—	—	—	—	—
-Da 16 a 30	—	—	—	—	—	—	—	—	—	—
-Da 31 a 60	—	—	—	—	—	—	—	—	—	—
-Oltre 60	—	—	—	—	—	—	1	—	1	—
TOTALE	2.690	209	2.493	1.393	21.808	2.887	7.556	4.253	43.289	22.366

segue TAV. 30 — Occupati per settore di attività economica, luogo di lavoro, tempo impiegato e mezzo utilizzato

C — ALTRE ATTIVITÀ

LUOGO DI LAVORO — TEMPO IMPIEGATO (minuti)	MEZZO UTILIZZATO								TOTALE	di cui persone che hanno effettuato più di uno spostamento
	NESSUN MEZZO (a piedi)	FERROVIA, TRAM, METROPOLITANA, ALTRO MEZZO PUBBLICO SU ROTAIA	AUTOBUS, FILOBUS, CORRIERA, ALTRO MEZZO PUBBLICO SU GOMMA	AUTOBUS AZIENDALE	AUTO PRIVATA COME		MOTOCICLETTA, CICLOMOTORE, SCOOTER	ALTRO MEZZO		
					CONDUCENTE	TRASPORTATO				
STESSO COMUNE DI RESIDENZA	6.741	49	382	139	9.108	764	1.896	3.450	22.529	13.973
-Fino a 15	6.447	20	214	98	8.404	691	1.764	3.215	20.853	13.129
-Da 16 a 30	271	18	146	35	634	68	127	224	1.523	775
-Da 31 a 60	17	3	19	4	43	4	4	6	100	42
-Oltre 60	6	8	3	2	27	1	1	5	53	27
di cui nel Comune capoluogo										
-Fino a 15	2.489	6	163	15	3.530	305	554	990	8.052	5.034
-Da 16 a 30	184	10	121	10	422	45	84	133	1.009	553
-Da 31 a 60	12	2	11	2	21	1	2	4	55	21
-Oltre 60	4	2	—	—	9	—	—	5	20	13
ALTRA PROVINCIA DELLA STESSA PROVINCIA	56	252	952	309	8.208	679	800	243	11.499	5.066
-Fino a 15	45	18	142	47	4.027	314	492	149	5.234	2.845
-Da 16 a 30	8	127	510	181	3.491	302	273	78	4.970	1.839
-Da 31 a 60	3	83	268	66	509	49	23	13	1.014	259
-Oltre 60	—	24	32	15	181	14	12	3	281	123
di cui nel Comune capoluogo										
-Fino a 15	18	4	85	9	1.466	111	225	68	1.986	1.175
-Da 16 a 30	2	71	326	14	1.629	140	139	39	2.360	985
-Da 31 a 60	—	42	165	7	231	20	14	10	489	158
-Oltre 60	—	11	19	4	106	7	11	2	160	75
ALTRA PROVINCIA DELLA STESSA REGIONE	1	189	65	8	258	14	5	18	558	120
-Fino a 15	1	1	3	—	23	—	1	2	31	15
-Da 16 a 30	—	3	6	—	64	3	2	1	79	24
-Da 31 a 60	—	105	32	5	125	9	2	10	288	55
-Oltre 60	—	80	24	3	46	2	—	5	160	26
di cui nel Comune capoluogo										
-Fino a 15	—	—	—	—	—	—	—	—	—	—
-Da 16 a 30	—	—	—	—	—	—	—	—	—	—
-Da 31 a 60	—	94	27	5	77	5	1	9	218	39
-Oltre 60	—	71	21	3	29	1	—	2	127	22
PROVINCIE DI ALTRE REGIONI	6	143	19	19	423	13	28	13	664	199
-Fino a 15	6	—	3	—	127	5	7	6	154	87
-Da 16 a 30	—	14	7	7	146	4	16	4	198	65
-Da 31 a 60	—	39	4	12	95	4	4	—	158	23
-Oltre 60	—	90	5	—	55	—	1	3	154	24
di cui nel Comune capoluogo										
-Fino a 15	—	—	—	—	—	—	—	—	—	—
-Da 16 a 30	—	—	—	—	—	—	—	—	—	—
-Da 31 a 60	—	21	2	—	28	—	2	—	53	7
-Oltre 60	—	81	2	—	25	—	1	2	111	12
ESTERO	—	—	3	—	—	—	—	—	3	—
-Fino a 15	—	—	—	—	—	—	—	—	—	—
-Da 16 a 30	—	—	—	—	—	—	—	—	—	—
-Da 31 a 60	—	—	—	—	—	—	—	—	—	—
-Oltre 60	—	—	3	—	—	—	—	—	3	—
TOTALE	6.804	633	1.421	475	17.997	1.470	2.729	3.724	35.253	19.358


segue TAV. 30 — Occupati per settore di attività economica, luogo di lavoro, tempo impiegato e mezzo utilizzato

D — TOTALE


LUOGO DI LAVORO — TEMPO IMPIEGATO (minuti)	MEZZO UTILIZZATO								TOTALE	di cui persone che hanno effettuato più di uno spostamento
	NESSUN MEZZO (a piedi)	FERROVIA, TRAM, METROPOLITANA, ALTRO MEZZO PUBBLICO SU ROTAIA	AUTOBUS, FILOBUS, CORRIERA, ALTRO MEZZO PUBBLICO SU GOMMA	AUTOBUS AZIENDALE	AUTO PRIVATA COME		MOTOCICLETTA, CICLOMOTORE, SCOOTER	ALTRO MEZZO		
					CONDUCENTE	TRASPORTATO				
STESSO COMUNE DI RESIDENZA	9.705	68	604	370	19.211	2.102	7.289	7.579	46.928	30.479
-Fino a 15	9.323	33	302	187	17.438	1.797	6.695	7.038	42.813	28.564
-Da 16 a 30	345	22	242	110	1.608	250	570	508	3.655	1.745
-Da 31 a 60	25	4	53	48	105	42	18	24	319	113
-Oltre 60	12	9	7	25	60	13	6	9	141	57
di cui nel Comune capoluogo										
-Fino a 15	2.804	6	222	18	5.156	456	1.098	1.472	11.232	6.756
-Da 16 a 30	203	11	202	17	844	96	204	192	1.769	821
-Da 31 a 60	18	2	30	5	40	5	6	7	113	41
-Oltre 60	5	3	1	4	14	2	2	5	36	18
ALTRO COMUNE DELLA STESSA PROVINCIA	178	347	3.127	1.307	19.473	2.147	3.175	725	30.479	11.736
-Fino a 15	150	27	463	198	10.027	997	1.984	451	14.297	7.217
-Da 16 a 30	20	170	1.638	718	8.080	969	1.088	237	12.920	3.785
-Da 31 a 60	6	119	915	316	1.025	145	79	29	2.634	509
-Oltre 60	2	31	111	75	341	36	24	8	628	225
di cui nel Comune capoluogo										
-Fino a 15	32	5	179	45	2.681	247	564	131	3.884	1.833
-Da 16 a 30	3	88	735	193	3.111	357	357	79	4.923	1.482
-Da 31 a 60	—	65	358	85	420	55	40	17	1.040	263
-Oltre 60	—	13	47	22	204	19	20	5	330	137
ALTRA PROVINCIA DELLA STESSA REGIONE	3	227	107	129	669	92	30	22	1.279	251
-Fino a 15	3	1	6	—	96	12	16	3	137	55
-Da 16 a 30	—	4	17	11	201	28	11	1	273	58
-Da 31 a 60	—	120	50	64	268	36	2	13	553	95
-Oltre 60	—	102	34	54	104	16	1	5	316	43
di cui nel Comune capoluogo										
-Fino a 15	—	—	—	—	—	—	—	—	—	—
-Da 16 a 30	—	—	—	—	—	—	—	—	—	—
-Da 31 a 60	—	105	34	26	122	17	1	12	317	60
-Oltre 60	—	82	24	23	61	3	1	2	196	33
PROVINCIE DI ALTRE REGIONI	12	208	81	78	1.364	120	183	37	2.083	907
-Fino a 15	10	—	6	6	533	51	119	26	751	551
-Da 16 a 30	1	16	29	30	476	37	52	8	649	250
-Da 31 a 60	1	79	33	31	239	17	6	—	406	60
-Oltre 60	—	113	13	11	116	15	6	3	277	46
di cui nel Comune capoluogo										
-Fino a 15	—	—	—	—	—	—	—	—	—	—
-Da 16 a 30	—	—	—	—	—	—	—	—	—	—
-Da 31 a 60	—	25	3	4	46	2	3	—	83	10
-Oltre 60	—	95	4	5	45	3	4	2	158	18
ESTERO	—	—	3	—	—	—	1	—	4	—
-Fino a 15	—	—	—	—	—	—	—	—	—	—
-Da 16 a 30	—	—	—	—	—	—	—	—	—	—
-Da 31 a 60	—	—	—	—	—	—	—	—	—	—
-Oltre 60	—	—	3	—	—	—	1	—	4	—
TOTALE	9.898	850	3.922	1.884	40.717	4.461	10.678	8.363	80.773	43.373

TAV. 31 - Studenti per luogo di studio, tempo impiegato e mezzo utilizzato

LUOGO DI STUDIO — TEMPO IMPIEGATO (minuti)	MEZZO UTILIZZATO								TOTALE	di cui persone che hanno effettuato più di uno spostamento
	NESSUN MEZZO (a piedi)	FERROVIA, TRAM, METROPOLITANA, ALTRO MEZZO PUBBLICO SU ROTAIA	AUTOBUS, FILOBUS, CORRIERA, ALTRO MEZZO PUBBLICO SU GOMMA	AUTOBUS SCOLASTICO	AUTO PRIVATA COME		MOTOCICLETTA, CICLOMOTORE, SCOOTER	ALTRO MEZZO		
					CONDUCENTE	TRASPORTATO				
STESSO COMUNE DI RESIDENZA	13.913	121	2.439	10.301	29	4.057	744	8.538	40.142	4.039
-Fino a 15	13.193	53	1.553	7.381	24	3.849	662	7.974	34.689	3.490
-Da 16 a 30	689	26	783	2.695	5	193	78	553	5.022	502
-Da 31 a 60	28	18	92	212	—	10	3	8	371	37
-Oltre 60	3	24	11	13	—	5	1	3	60	10
di cui nel Comune capoluogo										
-Fino a 15	4.333	15	396	538	16	1.197	423	1.515	8.433	999
-Da 16 a 30	464	13	412	170	3	119	62	254	1.497	193
-Da 31 a 60	23	4	43	10	—	5	3	5	93	13
-Oltre 60	—	4	2	—	—	1	1	—	8	3
ALTRO COMUNE DELLA STESSA PROVINCIA	140	1.004	5.144	1.040	61	845	519	664	9.417	972
-Fino a 15	124	50	595	509	14	503	325	442	2.562	291
-Da 16 a 30	12	367	2.778	400	34	281	182	211	4.265	444
-Da 31 a 60	3	425	1.503	115	9	32	5	5	2.097	195
-Oltre 60	1	162	268	16	4	29	7	6	493	42
di cui nel Comune capoluogo										
-Fino a 15	36	10	248	30	8	267	215	176	990	155
-Da 16 a 30	6	216	1.931	84	27	205	111	146	2.726	312
-Da 31 a 60	2	272	1.120	43	7	22	4	5	1.475	133
-Oltre 60	—	77	132	6	4	23	7	6	255	21
ALTRA PROVINCIA DELLA STESSA REGIONE	1	539	404	30	11	7	1	2	995	116
-Fino a 15	1	—	—	9	1	—	—	—	11	—
-Da 16 a 30	—	5	12	8	—	1	1	—	27	4
-Da 31 a 60	—	249	280	11	4	3	—	—	547	58
-Oltre 60	—	285	112	2	6	3	—	2	410	54
di cui nel Comune capoluogo										
-Fino a 15	—	—	—	—	—	—	—	—	—	—
-Da 16 a 30	—	—	—	—	—	—	—	—	—	—
-Da 31 a 60	—	240	267	6	4	3	—	—	520	54
-Oltre 60	—	276	107	2	6	2	—	2	395	53
PROVINCIE DI ALTRE REGIONI	6	538	411	92	20	52	30	21	1.170	131
-Fino a 15	6	6	23	35	1	26	9	14	120	7
-Da 16 a 30	—	101	213	52	5	19	20	4	414	36
-Da 31 a 60	—	140	159	4	4	4	1	1	313	30
-Oltre 60	—	291	16	1	10	3	—	2	323	58
di cui nel Comune capoluogo										
-Fino a 15	—	—	—	—	—	—	—	—	—	—
-Da 16 a 30	—	—	—	—	—	—	—	—	—	—
-Da 31 a 60	—	28	7	—	—	—	—	1	36	5
-Oltre 60	—	237	8	—	9	2	—	2	258	46
ESTERO	—	1	1	—	—	—	—	—	2	—
-Fino a 15	—	—	—	—	—	—	—	—	—	—
-Da 16 a 30	—	—	—	—	—	—	—	—	—	—
-Da 31 a 60	—	—	—	—	—	—	—	—	—	—
-Oltre 60	—	1	1	—	—	—	—	—	2	—
TOTALE	14.060	2.203	8.399	11.463	121	4.961	1.294	9.225	51.726	5.258



appendice



A — Tipologia completa delle famiglie

FAMIGLIA DI TIPO	CAPO FAMIGLIA	CONIUGE	FIGLIO/A	GENITORE	SUOCERO/A	GENERO NUORA	ALTRO PARENTE O AFFINE	ALTRA PERSONA CONVIVENTE	ADDETTI AI SERVIZI DELLA FAMIGLIA		
A	x	—	—	—	—	—	—	(x)	(x)		
B	x	x	—	—	—	—	—	(x)	(x)		
C	C1	x	x	x	—	—	—	(x)	(x)		
	C2	x(M)	—	x	—	—	—	(x)	(x)		
	C3	x(F)	—	x	—	—	—	(x)	(x)		
D	D ₁	D1.1	x	x	—	x x	(x)	(x)	(x)	(x)	
		D1.2	x	x	—	—	—	x x	(x)	(x)	
	D ₂	D2.1	x	x	x	—	—	(x)	(x)	(x)	(x)
		D2.2	x	x	x	—	—	—	x x	(x)	(x)
	D ₃	D3.1	x(M)	—	x	—	—	(x)	(x)	(x)	(x)
		D3.2	x(M)	—	x	—	—	—	x x	(x)	(x)
	D ₄	D4.1	x(F)	—	x	—	—	(x)	(x)	(x)	(x)
		D4.2	x(F)	—	x	—	—	—	x x	(x)	(x)
	D5	x	—	—	x(M)(F)	(x)	(x)	—	(x)	(x)	
	D6	x	—	—	x(M)	(x)	(x)	—	(x)	(x)	
	D7	x	—	—	x(F)	(x)	(x)	—	(x)	(x)	
	D8	x	—	—	—	x(M)(F)	(x)	—	(x)	(x)	
D9	Altri casi										

x = Componente presente

— = Componente assente

(x) = Componente che può essere presente o assente

x x = Componenti entrambi presenti o almeno uno dei due presenti

(M) = Maschio

(F) = Femmina

B — Confronto fra le classi di età ai censimenti demografici del 1951, 1961, 1971 e 1981

CLASSI DI ETÀ PER LE QUALI PUÒ ESSERE EFFETTUATO IL CONFRONTO	1951	1961	1971	1981
meno di 6 anni	fino a 6 anni	fino a 6	meno di 6	0-2 3-5
6-13	{ 6-10 10-14	6-14	{ 6-10 11-13	{ 6-10 11-13
14-20	{ 14-18 18-21	14-21	{ 14-18 19-20	{ 14-17 18 19-20
21-24	21-25	21-25	si ottiene sottraendo la classe 0-20 dalla classe 0-24	21-24
25-34	25-35	{ 25-30 30-35	{ 25-29 30-34	{ 25-29 30-34
35-44	35-45	{ 35-40 40-45	{ 35-39 40-44	{ 35-39 40-44
45-54	45-55	{ 45-50 50-55	{ 45-49 50-54	{ 45-49 50-54
55-59	55-60	55-60	55-59	55-59
60-64	60-65	60-65	60-64	60-64
65 e più	da 65 in poi	{ 65-70 70-75 oltre 75	{ 65-69 70-74 75 e più	{ 65-69 70-74 75 e più

C – Variazioni territoriali e di nome nelle circoscrizioni amministrative
(periodo: 25 ottobre 1971 - 24 ottobre 1981)

Comuni	Superficie e popolazione riferite al censimento del 24-10-1971 (Situazione prima della variazione)			V A R I A Z I O N I						Superficie e popolazione riferite al censimento del 24-10-1971 (Situazione dopo la variazione)		
	Superficie ha	Popolazione		Specie e relativo provvedimento	Superficie e popolazione oggetto della variazione			Superficie ha	Popolazione			
		residente	presente		Superficie ha	residente	presente		residente	presente		

N E G A T I V O

D – Zone di territorio in contestazione tra Comuni

Zone di territorio in contestazione			Epoca della contestazione	Comuni interessati alla contestazione	Popolazione residente		Superficie Km ²	
Denominazione	Popolazione residente	Superficie Km ²			Totale	di cui in zona contestata	Totale	di cui in contestazione
Pala Barzana	—	0,37	1981	Andreis Maniago	503 10.409	— —	26,89 69,11	0,37 —

E – Categorie socio-professionali secondo la professione e la posizione nella professione

CATEGORIE SOCIO-PROFESSIONALI	CLASSI E CATEGORIE PROFESSIONALI (*)	POSIZIONI NELLA PROFESSIONE
01 Imprenditori e lavoratori in proprio nell'agricoltura, nella silvicoltura, nell'allevamento e nella pesca	3.11, 3.12, 3.13, 3.23, 3.3, 3.4	Imprenditori, lavoratori in proprio, coadiuvanti.
02 Altri lavoratori agricoli	3.14, 3.21, 3.22, 3.23, 3.24, 3.3, 3.4	Dirigenti, direttivi, impiegati, categorie intermedie, altri lavoratori dipendenti
03 Imprenditori e lavoratori in proprio nelle professioni liberali e affini	1.16, 1.17, 1.21, 1.22, 1.4, 1.5, 1.6, 1.71, 1.72, 1.73, 1.74, 1.75, 1.76, 1.77, 1.78, 1.8, 5.87, 8.31, 9.2	Liberi professionisti, lavoratori in proprio, coadiuvanti
04 Imprenditori nell'industria, nell'edilizia, nel commercio, nei trasporti e nei servizi	1.23, 1.24, 1.25, 1.26, 1.72, 1.73, 1.74, 1.75, 1.76, 2.11, 2.12, 2.13, 2.25, 7.1, 7.23, 7.24, 7.3, 8.41, 8.42, 9.1	Imprenditori, coadiuvanti
05 Lavoratori in proprio nell'industria, nell'edilizia, nel commercio, nei trasporti e nei servizi	1.23, 1.24, 1.25, 1.26, 2.25, 2.26, 2.28, 2.29, 2.31, 4.12, 4.14, 4.2, 4.3, 4.41, 4.42, 4.43, 4.44, 4.5, 4.6, 5.1, 5.22, 5.3, 5.4, 5.5, 5.6, 5.72, 5.74, 5.75, 5.76, 5.77, 5.78; 5.79, 5.81, 5.82, 5.84, 5.85, 5.86, 5.87, 5.88, 5.92, 6.11, 6.12, 6.13, 6.14, 6.15, 6.17, 6.18, 6.19, 6.22, 6.23, 6.24, 6.25, 6.32, 6.33, 6.34, 7.1, 7.22, 7.23, 7.24, 7.25, 7.3, 7.42, 7.43, 7.44, 7.45, 8.1, 8.23, 8.4; 8.51, 9.1, 9.3, 9.4, 9.51, 9.7.	Liberi professionisti, lavoratori in proprio, coadiuvanti.
06 Dirigenti industriali e commerciali, alti funzionari dell'apparato legislativo e della amministrazione statale	2.14, 2.15, 2.16, 2.17	Dirigenti, direttivi, impiegati
07 Lavoratori dipendenti nelle professioni liberali e affini	1.1, 1.21, 1.22, 1.3, 1.4, 1.51, 1.52, 1.6, 1.7, 1.8, 2.22, 5.87, 8.21, 8.31, 9.2	Dirigenti, direttivi, impiegati, categorie intermedie, altri lavoratori dipendenti

segue E — Categorie socio-professionali secondo la professione e la posizione nella professione

CATEGORIE SOCIO-PROFESSIONALI	CLASSI E CATEGORIE PROFESSIONALI (*)	POSIZIONI NELLA PROFESSIONE
08 Capi ufficio e responsabili di personale amministrativo, di addetti alle vendite e ai servizi; funzionari statali con responsabilità amministrative	1.23, 1.24, 1.25, 1.26, 2.21, 2.24, 2.25, 2.51, 2.52, 7.21, 7.41, 7.43, 8.33	Dirigenti, direttivi, impiegati
09 Personale amministrativo, addetto alle vendite e ai servizi	2.21, 2.23, 2.24, 2.26, 2.27, 2.28, 2.29, 2.3, 2.53, 2.54, 7.22, 7.23, 7.24, 7.25, 7.4, 9.3, 9.4, 9.51, 9.6, 9.7	Direttivi, impiegati, categorie intermedie, altri lavoratori dipendenti
10 Intermedi: capisquadra e sorveglianti di operai (dipendenti)	1.91, 1.92, 4.11, 4.12, 4.14, 4.2, 4.3, 4.4, 4.5, 4.6, 5.1, 5.2, 5.3, 5.4, 5.5, 5.6, 5.71, 5.72, 5.73, 5.74, 5.75, 5.77, 5.78, 5.79, 5.81, 5.82, 5.83, 5.84, 5.85, 5.86, 5.87, 5.9, 6.11, 6.21, 6.22, 6.23, 6.24, 6.25, 6.3, 8.11, 8.12, 8.13, 8.14, 8.15, 8.17, 8.23, 8.24	Dirigenti, direttivi, impiegati, categorie intermedie
11 Operai specializzati e qualificati (dipendenti)	1.92, 4.11, 4.12, 4.14, 4.2, 4.3, 4.4, 4.5, 4.6, 5.1, 5.2, 5.3, 5.4, 5.5, 5.6, 5.7, 5.8, 5.9, 6.12, 6.13, 6.14, 6.15, 6.16, 6.17, 6.2, 6.3, 8.1, 8.22, 8.23, 8.24, 8.31, 8.32, 8.43, 8.51	Capi operai; operai specializzati, qualificati, comuni; apprendisti, lavoratori a domicilio
12 Manovali (dipendenti)	4.13, 6.18, 6.19, 8.52, 9.52	Operai comuni
13 Forze armate (militari di carriera e militari in servizio di leva)	2.4	Dirigenti, direttivi, impiegati, graduati o militari di carriera
14 Persone economicamente attive non classificate altrove	9.9	Tutte le posizioni nella professione ad eccezione dei graduati o militari di carriera

(*) Cfr. Classificazione delle professioni (ISTAT, Metodi e Norme, Serie C, n. 9, maggio 1981).

F — Tavole disponibili**DATI COMUNALI**

- Tavola 1 — Popolazione residente attiva in condizione professionale per sesso, ramo di attività economica e posizione nella professione (analoga alla Tav. 9 comunale con analisi per ramo di attività economica).
- Tavola 2 — Popolazione residente attiva in condizione professionale, per sesso e ramo di attività economica (dati del 1981 classificati secondo i rami della classificazione delle attività economiche 1971).
- Tavola 3 — Popolazione residente occupata secondo il tipo di spostamento effettuato per raggiungere il luogo di lavoro.
- Tavola 4 — Popolazione residente che studia secondo il tipo di spostamento effettuato per raggiungere il luogo di studio.
- Tavola 5 — Popolazione residente che frequenta la scuola materna secondo il tipo di spostamento effettuato per raggiungere la scuola.
- Tavola 6 — Popolazione residente che frequenta corsi di formazione professionale secondo il tipo di spostamento effettuato per raggiungere il luogo di studio.
- Tavola 7 — Popolazione residente che lavora o studia secondo il tipo di spostamento effettuato per raggiungere il luogo di lavoro o di studio.
- Tavola 8 — Popolazione residente secondo il luogo di lavoro o di studio, il mezzo utilizzato, il tempo impiegato e l'orario di inizio del lavoro o delle lezioni.
- Tavola 9 — Stranieri residenti per sesso e stranieri temporaneamente presenti per sesso e motivo della presenza.
- Tavola 10 — Abitazioni in complesso (occupate e non occupate) secondo alcune caratteristiche del fabbricato nel quale sono situate.
- Tavola 11 — Abitazioni occupate in affitto o ad altro titolo secondo la figura giuridica del proprietario (analoga alla Tav. 20 comunale con analisi dettagliata della figura giuridica del proprietario).

DATI PROVINCIALI

- Tavola 12 — Popolazione residente per sesso, classe di età e luogo di nascita (analoga alla Tav. 3 provinciale con analisi del luogo di nascita per provincia).
- Tavola 13 — Popolazione residente temporaneamente assente, ricoverata in istituto di cura pubblico o privato, per sesso, classe di età e condizione.
- Tavola 14 — Famiglie residenti per condizione professionale o non professionale dei componenti e condizione del capo famiglia di censimento (analoga alla Tav. 18 provinciale con analisi della posizione nella professione del capo famiglia di censimento).
- Tavola 15 — Nuclei familiari costituiti da genitore con figlio/i secondo alcuni caratteri del genitore, il numero dei figli e l'età del figlio minore.
- Tavola 16 — Nuclei familiari costituiti da coniugi con o senza figli, secondo l'età dei coniugi, il numero e l'età dei figli.

- Tavola 17 — Nuclei familiari costituiti da coniugi con o senza figli, secondo la condizione dei coniugi, il numero e l'età dei figli.
- Tavola 18 — Nuclei familiari costituiti da coniugi con o senza figli, secondo la categoria socio-professionale dei coniugi, il numero e l'età dei figli.
- Tavola 19 — Nuclei familiari costituiti da coniugi con o senza figli, secondo il grado di istruzione dei coniugi, il numero e l'età dei figli.
- Tavola 20 — Abitazioni occupate per servizio installato e condizione del capo famiglia di censimento.
- Tavola 21 — Abitazioni occupate per classe di superficie, epoca di costruzione e numero di occupanti.
- Tavola 22 — Occupati per settore di attività economica, luogo di lavoro, tempo impiegato, mezzo utilizzato e orario di inizio del lavoro (analoga alla Tav. 30 provinciale con analisi dell'orario di inizio del lavoro).
- Tavola 23 — Studenti per grado di istruzione, luogo di studio, tempo impiegato, mezzo utilizzato e orario di inizio delle lezioni (analoga alla Tav. 31 provinciale con analisi dell'orario di inizio delle lezioni e del grado di istruzione degli studenti).

12° CENSIMENTO GENERALE DELLA POPOLAZIONE

1 RECORD ABITAZIONE	DATI INDICATIVI														CARATTERISTICHESPECIFICHE DEL FABBRICATO	SPECIE DI ALLOGGIO	SEPARAZIONE	TIPO FABBRICATO	TIPO FABBRICAZIONE	IN ABITAZIONI	PIANO DELL'ABITAZIONE	PROPRIETARIO	TIPO DI RUDIMENTO	EPOCA DI COSTRUZIONE	STANZE	CUCINA	STANZE ADIBITE ALTRO USO (UFFICIO, LABORATORIO)	SUPERFICIE	ACQUA POTABILE	GABINETTO	SCARICO	BAGNO	ELETTRICITA'	RISCALDAMENTO	FANCIOMO SENZA ABITAZ.	N. D'ORDINE DELLA FAMIGLIA PRINCIPALE																																																													
	TIPO RECORD 1	PROVINCIA	COMUNE	SEZIONE	N. D'ORDINE DEFINITIVO	LOCALITA'	TIPO FABBRICATO	SEPARAZIONE	TIPO FABBRICAZIONE	IN ABITAZIONI	PIANO DELL'ABITAZIONE	PROPRIETARIO	TIPO DI RUDIMENTO	EPOCA DI COSTRUZIONE	STANZE	CUCINA	STANZE ADIBITE ALTRO USO (UFFICIO, LABORATORIO)	SUPERFICIE	ACQUA POTABILE	GABINETTO	SCARICO	BAGNO	ELETTRICITA'	RISCALDAMENTO	FANCIOMO SENZA ABITAZ.	N. D'ORDINE DELLA FAMIGLIA PRINCIPALE																																																																							
1	2	3	4	5	6	7	8	9	10	11	12	13	14	15	16	17	18	19	20	21	22	23	24	25	26	27	28	29	30	31	32	33	34	35	36	37	38	39	40	41	42	43	44	45	46	47	48	49	50	51	52	53	54	55	56	57	58	59	60	61	62	63	64	65	66	67	68	69	70	71	72	73	74	75	76	77	78	79	80	81	82	83	84	85	86	87	88	89	90	91	92	93	94	95	96	97	98

2 RECORD PERSONE DELLA FAMIGLIA	DATI INDICATIVI														LUGO DI NASCITA	DATA DI NASCITA	LUGO DI PRESENZA	RESIDENZA 1976	ISTRUZIONE	CONDIZIONE	PROFESSIONE	POSIZIONE	DIPENDENTI	ATTIVITA' ECONOMICA	CONDIZIONE 1976	LUGO DI LAVORO O DI STUDIO	ORARIO DI INIZIO TEMPO																																																																						
	TIPO RECORD 2	PROVINCIA	COMUNE	SEZIONE	N. D'ORDINE DEFINITIVO	LOCALITA'	COMPONENTE	RELAZ. PARENTELA CAPO F.	SESSO	LUGO DI NASCITA	DATA DI NASCITA	LUGO DI PRESENZA	RESIDENZA 1976	ISTRUZIONE	CONDIZIONE	PROFESSIONE	POSIZIONE	DIPENDENTI	ATTIVITA' ECONOMICA	CONDIZIONE 1976	LUGO DI LAVORO O DI STUDIO	ORARIO DI INIZIO TEMPO																																																																											
1	2	3	4	5	6	7	8	9	10	11	12	13	14	15	16	17	18	19	20	21	22	23	24	25	26	27	28	29	30	31	32	33	34	35	36	37	38	39	40	41	42	43	44	45	46	47	48	49	50	51	52	53	54	55	56	57	58	59	60	61	62	63	64	65	66	67	68	69	70	71	72	73	74	75	76	77	78	79	80	81	82	83	84	85	86	87	88	89	90	91	92	93	94	95	96	97	98

3 RECORD TEMPORANEAMENTE PRESENTI NELLA FAMIGLIA	DATI INDICATIVI														LUGO DI NASCITA	DATA DI NASCITA	LUGO DI PRESENZA	RESIDENZA 1976	ISTRUZIONE	CONDIZIONE	PROFESSIONE	POSIZIONE	DIPENDENTI	ATTIVITA' ECONOMICA	CONDIZIONE 1976	LUGO DI LAVORO O DI STUDIO	ORARIO DI INIZIO TEMPO																																																																						
	TIPO RECORD 3	PROVINCIA	COMUNE	SEZIONE	N. D'ORDINE DEFINITIVO	LOCALITA'	COMPONENTE	RELAZ. PARENTELA CAPO F.	SESSO	LUGO DI NASCITA	DATA DI NASCITA	LUGO DI PRESENZA	RESIDENZA 1976	ISTRUZIONE	CONDIZIONE	PROFESSIONE	POSIZIONE	DIPENDENTI	ATTIVITA' ECONOMICA	CONDIZIONE 1976	LUGO DI LAVORO O DI STUDIO	ORARIO DI INIZIO TEMPO																																																																											
1	2	3	4	5	6	7	8	9	10	11	12	13	14	15	16	17	18	19	20	21	22	23	24	25	26	27	28	29	30	31	32	33	34	35	36	37	38	39	40	41	42	43	44	45	46	47	48	49	50	51	52	53	54	55	56	57	58	59	60	61	62	63	64	65	66	67	68	69	70	71	72	73	74	75	76	77	78	79	80	81	82	83	84	85	86	87	88	89	90	91	92	93	94	95	96	97	98

4 RECORD COMPONENTI PERMANENTI NELLE CONVIVENZE	DATI INDICATIVI														LUGO DI NASCITA	DATA DI NASCITA	LUGO DI PRESENZA	RESIDENZA 1976	ISTRUZIONE	CONDIZIONE	PROFESSIONE	POSIZIONE	DIPENDENTI	ATTIVITA' ECONOMICA	CONDIZIONE 1976	LUGO DI LAVORO O DI STUDIO	ORARIO DI INIZIO TEMPO																																																																						
	TIPO RECORD 4	PROVINCIA	COMUNE	SEZIONE	N. D'ORDINE DEFINITIVO	LOCALITA'	COMPONENTE	RELAZ. PARENTELA CAPO F.	SESSO	LUGO DI NASCITA	DATA DI NASCITA	LUGO DI PRESENZA	RESIDENZA 1976	ISTRUZIONE	CONDIZIONE	PROFESSIONE	POSIZIONE	DIPENDENTI	ATTIVITA' ECONOMICA	CONDIZIONE 1976	LUGO DI LAVORO O DI STUDIO	ORARIO DI INIZIO TEMPO																																																																											
1	2	3	4	5	6	7	8	9	10	11	12	13	14	15	16	17	18	19	20	21	22	23	24	25	26	27	28	29	30	31	32	33	34	35	36	37	38	39	40	41	42	43	44	45	46	47	48	49	50	51	52	53	54	55	56	57	58	59	60	61	62	63	64	65	66	67	68	69	70	71	72	73	74	75	76	77	78	79	80	81	82	83	84	85	86	87	88	89	90	91	92	93	94	95	96	97	98

5 RECORD TEMPORANEAMENTE PRESENTI NELLE CONVIVENZE	DATI INDICATIVI														LUGO DI NASCITA	DATA DI NASCITA	LUGO DI PRESENZA	RESIDENZA 1976	ISTRUZIONE	CONDIZIONE	PROFESSIONE	POSIZIONE	DIPENDENTI	ATTIVITA' ECONOMICA	CONDIZIONE 1976	LUGO DI LAVORO O DI STUDIO	ORARIO DI INIZIO TEMPO																																																																						
	TIPO RECORD 5	PROVINCIA	COMUNE	SEZIONE	N. D'ORDINE DEFINITIVO	LOCALITA'	COMPONENTE	RELAZ. PARENTELA CAPO F.	SESSO	LUGO DI NASCITA	DATA DI NASCITA	LUGO DI PRESENZA	RESIDENZA 1976	ISTRUZIONE	CONDIZIONE	PROFESSIONE	POSIZIONE	DIPENDENTI	ATTIVITA' ECONOMICA	CONDIZIONE 1976	LUGO DI LAVORO O DI STUDIO	ORARIO DI INIZIO TEMPO																																																																											
1	2	3	4	5	6	7	8	9	10	11	12	13	14	15	16	17	18	19	20	21	22	23	24	25	26	27	28	29	30	31	32	33	34	35	36	37	38	39	40	41	42	43	44	45	46	47	48	49	50	51	52	53	54	55	56	57	58	59	60	61	62	63	64	65	66	67	68	69	70	71	72	73	74	75	76	77	78	79	80	81	82	83	84	85	86	87	88	89	90	91	92	93	94	95	96	97	98



ISTITUTO CENTRALE DI STATISTICA

12° CENSIMENTO GENERALE DELLA POPOLAZIONE

25 ottobre 1981

(Legge 18 dicembre 1980, n. 864)

FOGLIO DI FAMIGLIA

A	NUMERO DI CODICE	B	SEZIONE DI CENSIMENTO
	Comune		N.
C	Provincia	NUMERO D'ORDINE	
		Provvisorio	Definitivo

D	FRAZIONE GEOGRAFICA
	(lettera) (denominazione)

E	TIPO DI LOCALITÀ	
	Centro abitato	1 <input type="checkbox"/> (denominazione)
	Nucleo abitato	2 <input type="checkbox"/> (denominazione)
	Casae sparse	3 <input type="checkbox"/> (denominazione)

DATI RIASSUNTIVI DEL FOGLIO DI FAMIGLIA						
ABITAZIONE (Sez. I)		PERSONE DELLA FAMIGLIA (Sez. II)			PERSONE TEMPORANEAMENTE PRESENTI PRESSO LA FAMIGLIA (Sez. III)	
Abitazione occupata <input type="checkbox"/> Stanze <input type="text"/> <input type="text"/> Abitazione non occupata <input type="checkbox"/> Stanze <input type="text"/> <input type="text"/> Altro tipo di alloggio <input type="checkbox"/> Famiglia in coabitazione <input type="checkbox"/> Famiglia senza abitazione <input type="checkbox"/>		M	F	Totale		Temporaneamente assenti
		1	2	3	4	5

Data 1981

IL RILEVATORE

INDIRIZZO DELLA FAMIGLIA	
(via, piazza, località)	N.
Scala	Piano Interno N. Tel.

AVVERTENZE

Il modello va compilato, con riferimento al 25 ottobre 1981, dal capo famiglia (cioè da colui che è ritenuto tale dalla famiglia) o, se ciò non fosse possibile, da un'altra persona della famiglia, nelle seguenti parti:

- « Elenco delle persone della famiglia »
- Sezione I - Notizie sull'abitazione: quesiti da ⑤ a ⑬
- Sezione II - Notizie sulle persone della famiglia. Per ciascuna di esse deve essere compilato un « foglio individuale » rispettando l'ordine secondo il quale sono indicate nell' « Elenco » alla pagina seguente
- Sezione III - Notizie sulle persone temporaneamente presenti presso la famiglia il 25 ottobre 1981
- « Notizie riassuntive sulla famiglia » (contenute nei tre « quadri » delle ultime due pagine)

Per le domande seguite da quadratino occorre barrare così la risposta che fa al caso.

I riquadri in rosso non devono essere compilati dalla famiglia, ma dal rilevatore.

Le caselle in azzurro non devono essere compilate.

Per facilitare la compilazione delle singole parti del « Foglio di famiglia », vengono forniti alcuni chiarimenti nella GUIDA inserita nel foglio stesso.

OBBLIGHI DI DENUNCIA E SEGRETEZZA DEI DATI FORNITI COL PRESENTE FOGLIO

L'obbligo di fornire le notizie richieste con il presente foglio è stabilito dall'art. 7 della legge 18 dicembre 1980, n. 864. Coloro che non forniscono le notizie richieste, ovvero le forniscono scientemente errate o incomplete, sono passibili, ai sensi dell'art. 18 del R.D.L. 27 maggio 1929, n. 1285, convertito nella legge 21 dicembre 1929, n. 2238, con le modifiche di cui all'art. 3 della legge 12 luglio 1961, n. 603, di una sanzione amministrativa fino a L. 80.000 che, in caso di recidiva, può essere aumentata fino a L. 800.000, senza pregiudizio delle sanzioni fissate dal codice penale.

L'art. 19 del citato Decreto-Legge n. 1285 1929 e successive modifiche stabilisce inoltre: « Le notizie che si raccolgono in occasione di inchieste ordinate dall'Istituto centrale di statistica, direttamente o a mezzo di Enti delegati, sono vincolate al più scrupoloso segreto d'ufficio e non possono essere rese note, per nessun titolo, se non in forma collettiva, in modo che non se ne possa fare alcun riferimento individuale ».

Coloro che, per ragioni del proprio ufficio, essendo venuti a conoscenza di notizie di carattere personale, le comunicano ad altri o se ne servono per scopi privati, sono passibili di una sanzione amministrativa fino a L. 120.000 elevabile, in caso di recidiva, fino a L. 800.000, senza pregiudizio delle pene in cui fossero incorsi per reati previsti dal codice penale.

ELENCO DELLE PERSONE DELLA FAMIGLIA

N. d'or- dine	COGNOME E NOME (scrivere in stampatello)	RELAZIONE DI PARENTELA O DI CONVIVENZA CON IL CAPO FAMIGLIA
1	2	3
1		capo famiglia
2		
3		
4		
5		
6		
7		
8		
9		
10		
11		
12		

Nell'elenco a fianco devono essere indicati, per ciascun componente della famiglia, cognome, nome e relazione di parentela o di convivenza con il capo famiglia.

Ai fini del censimento, per **famiglia** si intende un insieme di persone legate da vincoli di matrimonio, parentela, affinità, adozione, affiliazione, tutela o da vincoli affettivi, coabitanti ed aventi dimora abituale nello stesso Comune (anche se non sono ancora iscritte nell'anagrafe della popolazione del Comune medesimo), che normalmente provvedono al soddisfacimento dei loro bisogni mediante la messa in comune di tutto o parte del reddito di lavoro o patrimoniale da esse percepito.

Una famiglia può essere costituita anche di una sola persona che provvede in tutto o in parte con i propri mezzi di sussistenza al soddisfacimento dei bisogni individuali.

Sono considerate facenti parte della famiglia, come membri aggregati di essa, anche le persone che, a qualsiasi titolo, convivono abitualmente con la famiglia stessa.

Nell'elenicare le singole persone della famiglia, deve essere scrupolosamente osservato il seguente ordine:

- capo famiglia ;
- coniuge ;
- figli non sposati (in ordine decrescente di età) ;
- figli sposati e loro familiari ;
- altri parenti o affini del capo famiglia (indicare a seconda dei casi : padre, fratello, suocero, zio, nipote, cognato, ecc.) ;
- altre persone conviventi ;
- addetti ai servizi della famiglia.

Per le donne coniugate o vedove scrivere prima il cognome da nubile, poi il nome ed infine il cognome del marito preceduto da « in » per le coniugate e « ved. » per le vedove.

Non devono essere elencate le persone temporaneamente presenti presso la famiglia ; ad esse è riservata infatti la Sezione III.

Data 1981

IL CAPO FAMIGLIA
(o chi per esso)

Sezione I - NOTIZIE SULL'ABITAZIONE

(da compilarsi a cura del rilevatore)

<p>1 SPECIE DI ALLOGGIO</p> <p>1.1 Abitazione occupata . . . 1 <input type="checkbox"/></p> <p>1.2 Altro tipo di alloggio :</p> <ul style="list-style-type: none"> - alloggio precario per le famiglie terremotate . . . 2 <input type="checkbox"/> - altro 3 <input type="checkbox"/> <p>1.3 Abitazione non occupata :</p> <ul style="list-style-type: none"> - disponibile per la vendita o l'affitto . . . 4 <input type="checkbox"/> - utilizzabile per vacanza . . . 5 <input type="checkbox"/> - utilizzabile per lavoro . . . 6 <input type="checkbox"/> - per altri motivi 7 <input type="checkbox"/> <p>QUALORA NELL'ABITAZIONE O NELL'ALTRO TIPO DI ALLOGGIO COABITINO PIU' FAMIGLIE INDICARE IL NUMERO D'ORDINE DEL FOGLIO O DEI FOGLI CON I QUALI SONO STATE CENSITE</p> <table border="1" style="width: 100%; border-collapse: collapse; margin-top: 5px;"> <thead> <tr> <th colspan="2" style="text-align: center;">NUMERO D'ORDINE</th> </tr> <tr> <th style="width: 50%;">Provvisorio</th> <th style="width: 50%;">Definitivo</th> </tr> </thead> <tbody> <tr><td> </td><td> </td></tr> <tr><td> </td><td> </td></tr> <tr><td> </td><td> </td></tr> <tr><td> </td><td> </td></tr> <tr><td> </td><td> </td></tr> </tbody> </table>	NUMERO D'ORDINE		Provvisorio	Definitivo											<p>2 CARATTERISTICHE DEL FABBRICATO IN CUI È SITUATA L'ABITAZIONE</p> <p>2.1 Tipo di fabbricato:</p> <ul style="list-style-type: none"> - utilizzato esclusivamente ad uso abitativo . . . 1 <input type="checkbox"/> - utilizzato prevalentemente ad uso abitativo . . . 2 <input type="checkbox"/> - utilizzato prevalentemente ad uso non abitativo . . . 3 <input type="checkbox"/> - rurale 4 <input type="checkbox"/> <p>2.2 Indicare se il fabbricato è completamente separato da altre costruzioni: 1 <input type="checkbox"/> si 2 <input type="checkbox"/> no</p> <p>2.3 Tipo di costruzione :</p> <p>a) cemento armato</p> <ul style="list-style-type: none"> - a piano terra aperto 1 <input type="checkbox"/> - a piano terra chiuso con muratura 2 <input type="checkbox"/> <p>b) altro tipo 3 <input type="checkbox"/></p> <p>c) non individuato 4 <input type="checkbox"/></p> <p>2.4 Numero delle abitazioni del fabbricato (comprese le abitazioni non occupate):</p> <ul style="list-style-type: none"> - 1 abitazione 1 <input type="checkbox"/> - 2 abitazioni 2 <input type="checkbox"/> - da 3 a 8 abitazioni 3 <input type="checkbox"/> - da 9 a 15 abitazioni 4 <input type="checkbox"/> - da 16 a 30 abitazioni 5 <input type="checkbox"/> - 31 abitazioni e più 6 <input type="checkbox"/> 	<p>3 PIANO IN CUI È SITUATA L'ABITAZIONE</p> <div style="border: 1px solid black; width: 50px; height: 20px; margin: 0 auto;"></div> <p>4 PROPRIETARIO DELL'ABITAZIONE</p> <ul style="list-style-type: none"> - Persona fisica 1 <input type="checkbox"/> - Impresa bancaria o assicuratrice 2 <input type="checkbox"/> - Altra Impresa (di costruzioni, immobiliare, industriale, commerciale, ecc.) 3 <input type="checkbox"/> - Cooperativa edilizia di abitazione: <ul style="list-style-type: none"> - a proprietà individuale 4 <input type="checkbox"/> - a proprietà indivisa 5 <input type="checkbox"/> - Stato, Regione, Provincia, Comune 6 <input type="checkbox"/> - Enti previdenziali (INPS, INPDAI, ecc.) 7 <input type="checkbox"/> - Istituto Autonomo Case Popolari (I.A.C.P.) 8 <input type="checkbox"/> - Altro 9 <input type="checkbox"/>
NUMERO D'ORDINE																
Provvisorio	Definitivo															

<p>5 TITOLO DI GODIMENTO</p> <ul style="list-style-type: none"> - Proprietà, usufrutto o riscatto 1 <input type="checkbox"/> - Affitto o subaffitto 2 <input type="checkbox"/> - Altro titolo 3 <input type="checkbox"/> 	<p>9 ACQUA POTABILE</p> <p>Indicare se l'abitazione:</p> <p>a) dispone di acqua corrente potabile di acquedotto:</p> <ul style="list-style-type: none"> - nell'interno dell'abitazione . . . 1 <input type="checkbox"/> - fuori dell'abitazione . . . 2 <input type="checkbox"/> <p>b) dispone di acqua potabile di pozzo o cisterna . . . 3 <input type="checkbox"/></p> <p>c) non dispone di acqua potabile (né di acquedotto, né di pozzo o cisterna) 4 <input type="checkbox"/></p>	<p>12 ELETTRICITÀ</p> <p>Indicare se l'abitazione dispone di elettricità:</p> <p style="text-align: right;">. 1 <input type="checkbox"/> si 2 <input type="checkbox"/> no</p>
<p>6 EPOCA DI COSTRUZIONE O DI RICOSTRUZIONE</p> <ul style="list-style-type: none"> - prima del 1919 1 <input type="checkbox"/> - tra il 1919 e il 1945 2 <input type="checkbox"/> - tra il 1946 e il 1960 3 <input type="checkbox"/> - tra il 1961 e il 1971 4 <input type="checkbox"/> - tra il 1972 e il 1975 5 <input type="checkbox"/> - tra il 1976 e il 1980 6 <input type="checkbox"/> - dopo il 1980 7 <input type="checkbox"/> 	<p>10 GABINETTO (W.C.)</p> <p>10.1 Indicare se l'abitazione:</p> <p>a) dispone di gabinetto nell'interno dell'abitazione:</p> <ul style="list-style-type: none"> - uno 1 <input type="checkbox"/> - due o più 2 <input type="checkbox"/> <p>b) dispone di gabinetto fuori dell'abitazione 3 <input type="checkbox"/></p> <p>c) non dispone di gabinetto 4 <input type="checkbox"/></p> <p>10.2 Se l'abitazione dispone di gabinetto, indicare se è fornito di impianto (cassetta, vaschetta, ecc.) per lo scarico dell'acqua:</p> <p style="text-align: right;">1 <input type="checkbox"/> si 2 <input type="checkbox"/> no</p>	<p>13 RISCALDAMENTO</p> <p>13.1 Indicare se l'abitazione:</p> <p>a) dispone di riscaldamento:</p> <ul style="list-style-type: none"> - fornito da impianto fisso centrale o autonomo . . . 1 <input type="checkbox"/> - fornito solo da apparecchi singoli (stufe, caminetti) che consentano il riscaldamento di tutte o della maggior parte delle stanze 2 <input type="checkbox"/> <p>b) non dispone di impianto di riscaldamento né viene riscaldata con apparecchi singoli 3 <input type="checkbox"/></p> <p>13.2 Tipo di combustibile o di energia prevalentemente usato:</p> <div style="border: 1px solid black; padding: 5px; margin: 5px 0;"> <p style="text-align: center; font-size: small;">rispondere solo per le abitazioni occupate</p> </div> <ul style="list-style-type: none"> - combustibili liquidi (olio combustibile, gasolio, ecc.) 1 <input type="checkbox"/> - combustibili solidi (carbone, legna, ecc.) 2 <input type="checkbox"/> - combustibili gassosi (gas di città, metano, ecc.) 3 <input type="checkbox"/> - energia elettrica 4 <input type="checkbox"/> - altro 5 <input type="checkbox"/>
<p>7 STANZE</p> <ul style="list-style-type: none"> - Stanze adibite ad abitazione o promiscuamente anche ad altro uso N. <input style="width: 40px;" type="text"/> - Cucina (se ha caratteristiche di stanza) N. <input style="width: 40px;" type="text"/> - Stanze adibite esclusivamente ad altro uso (ufficio, studio professionale, laboratorio, ecc.) N. <input style="width: 40px;" type="text"/> 	<p>11 BAGNO</p> <p>Indicare se l'abitazione dispone di bagno (vasca e/o doccia):</p> <p style="text-align: right;">1 <input type="checkbox"/> si 2 <input type="checkbox"/> no</p>	
<p>8 SUPERFICIE</p> <p>Indicare la superficie in metri quadrati: (interi, senza decimali)</p> <div style="border: 1px solid black; width: 100px; height: 20px; margin: 0 auto;"></div>		

1 RELAZIONE DI PARENTELA O DI CONVIVENZA
CON IL CAPO FAMIGLIA

ai fini del censimento per capo famiglia si
intende chi è considerato tale dalla famiglia

- Capo famiglia 1
- Coniuge (marito, moglie) 2
- Figlio (figliastro, figlio adottivo) 3
- Genitore (padre, madre) 4
- Suocero/a 5
- Genero, nuora 6
- Altro parente o affine 7
- Altra persona convivente 8
- Addetto ai servizi della famiglia (domestico,
collaboratore familiare, ecc.) 9

2 SESSO

- Maschio 1
- Femmina 2

3 LUOGO DI NASCITA

- Nel Comune di attuale dimora abituale (resi-
denza) 1

- In altro Comune

.....
(specificare il Comune) 2

.....
(specificare la Provincia)

- All'estero

..... 3

4 DATA DI NASCITA

.....
giorno mese anno

5 STATO CIVILE

- Celibe o nubile 1
- Coniugato 2
- Vedovo 3
- Separato legalmente 4
- Divorziato 5

6 CITTADINANZA

- Italiana 01
- Straniera

.....
(specificare)

- Nessuna (apolide) 99

7 LUOGO DI PRESENZA ALLA DATA DEL CENSIMENTO

7.1 Indicare se alla data del censimento la persona era presente
nel Comune di dimora abituale (residenza):

- 1 si no

Precisare se la persona, pur essendo presente alla data del cen-
simento nello stesso Comune di residenza, era eventualmente:

- ricoverata in un istituto di cura pubblico o pri-
vato (ospedale, clinica, ecc.) 2
- in altro luogo (convitto, caserma e simili) 3

7.2 Se alla data del censimento la persona era temporaneamente
assente dal Comune di dimora abituale (residenza) indicare:

- a) se si trovava:
- in altro Comune

.....
(specificare il Comune) 4

.....
(specificare la Provincia)

- all'estero

..... 5

(specificare lo Stato estero; per i membri di equi-
paggio indicare « imbarcato »)

b) il motivo della temporanea assenza:

- lavoro 1
- seguire familiari assenti
per motivi di lavoro 2
- studio 3
- ricovero in Istituto di cura pubblico
o privato (ospedale, clinica, ecc.) 4
- altro (turismo, servizio di leva, ecc.) 5

8 LUOGO DI DIMORA ABITUALE (RESIDENZA) NEL-
L'OTTOBRE 1976

rispondere solo se la persona è nata prima del 24 ottobre 1976

- Nel Comune di attuale dimora abituale (residenza) 6
- In altro Comune

.....
(specificare il Comune)

.....
(specificare la Provincia)

- All'estero

.....

(specificare lo Stato estero)

9 ISTRUZIONE

rispondere solo se la persona è nata prima del 24 ottobre 1978

9.1 Indicare il titolo di studio più elevato conseguito:

- laurea
-
(specificare)
- diploma
-
(specificare)
- licenza di scuola media inferiore 60
- licenza elementare 70

9.2 Se non ha titoli di studio, indicare
se sa leggere e scrivere: 80 si 90 no

- 9.3 Indicare se frequenta:
 - a) un corso regolare di studi (scuola elementare,
media o secondaria superiore, università) 1 si 2 no
 - b) la scuola materna 1 si 2 no

9.4 Indicare se frequenta un corso
di formazione professionale (*): 1 si 2 no

(*) Per corso di formazione professionale si intende un corso che abbia
tutti i seguenti requisiti: 1) durata non inferiore a tre mesi; 2) ri-
lascio di un attestato; 3) utilizzazione per migliorare o adegua-
re la capacità professionale.

PERSONE DELLA FAMIGLIA

NELLA PERSONA N.

10 CONDIZIONE PROFESSIONALE O NON PROFESSIONALE NELLA SETTIMANA PRECEDENTE LA DATA DEL CENSIMENTO

rispondere solo se la persona è nata prima del 24 ottobre 1967

10.1 Indicare se la persona è:

- occupata 1
- disoccupata alla ricerca di nuova occupazione 2
- in cerca di prima occupazione 3
- casalinga 4
- studente 5
- ritirata dal lavoro 6
- in servizio di leva 7
- in altra condizione 8

10.2 Indipendentemente dalla risposta fornita al punto 10.1, indicare le ore lavorate nella settimana presso un datore di lavoro o nell'azienda familiare. N.

Se la persona è occupata o disoccupata rispondere ai punti 10.3, 10.4, 10.5 indicando:

10.3 La professione, arte o mestiere, esercitata:

.....
(specificare)

10.4 In quale modo esercita la professione, arte o mestiere:

- a) ALLE DIPENDENZE, COME:
- dirigente 01
 - appartenente alla carriera direttiva 02
 - impiegato 03
 - appartenente alle categorie speciali (intermedi) 04
 - capo operaio 05
 - operaio specializzato o qualificato 06
 - operaio comune (manovale, bracciante agricolo, ecc.) 07
 - altro lavoratore dipendente (uscieri, guardiano, bidello, ecc.) 08
 - apprendista 09
 - lavorante a domicilio per conto di imprese 10
 - graduato o militare di carriera delle FF.AA., o figura similare dei corpi di polizia e sicurezza interna 11
- b) IN CONTO PROPRIO, COME:
- imprenditore 12
 - libero professionista 13
 - lavoratore in proprio (coltivatore diretto, mezzadro, esercente di negozio, artigiano, ecc.) 14
 - coadiuvante 15
- Ha lavoratori retribuiti o apprendisti alle proprie dipendenze? 1 si 2 no

10.5 Qual'è l'attività principale (o unica) dello stabilimento, azienda agricola, negozio, ufficio, ente, ecc., presso cui lavora:

.....
(specificare)

11 CONDIZIONE PROFESSIONALE O NON PROFESSIONALE NELL'OTTOBRE 1976

rispondere solo se la persona è nata prima del 24 ottobre 1962

11.1 Indicare se la persona era:

- occupata 1
- disoccupata alla ricerca di nuova occupazione 2
- in cerca di prima occupazione 3
- casalinga 4
- studente 5
- in altra condizione 6

11.2 Se la persona era occupata indicare:

- a) se lavorava: - alle dipendenze 1
- in conto proprio 2
- b) in quale settore:
- agricoltura, foreste, pesca. 1
 - industria 2
 - commercio 3
 - altre attività 4

12 LUOGO DI STUDIO O DI LAVORO, TEMPO IMPIEGATO E MEZZO UTILIZZATO PER GLI SPOSTAMENTI

12.1 Indicare la denominazione e l'indirizzo del luogo di studio o di lavoro:

.....
(denominazione)

.....
(indirizzo: via, piazza, numero civico, località)

.....
(Comune e Provincia o Stato estero)

12.2 Indicare se la persona rientra giornalmente dal luogo di studio o di lavoro nella sua dimora abituale:

1 si 2 no

12.3 In caso di risposta affermativa, se la persona si è recata mercoledì ultimo scorso al luogo di studio o di lavoro precisato al punto 12.1, indicare:

- a) in quale delle seguenti fasce orarie hanno avuto inizio le lezioni o il lavoro:
- 7,15 - 7,44 1
 - 7,45 - 8,14 2
 - 8,15 - 8,44 3
 - 8,45 - 9,15 4
 - altro orario 5
- b) se si è recata più di una volta al luogo di studio o di lavoro 1 si 2 no
- c) il tempo impiegato per recarsi una sola volta (solo andata) da casa al luogo di studio o di lavoro:
- fino a 15 minuti 1
 - da 16 a 30 minuti 2
 - da 31 a 60 minuti 3
 - oltre 60 minuti 4
- d) il mezzo di trasporto utilizzato per compiere il tratto più lungo (in termini di distanza e non di tempo) del tragitto casa/luogo di studio o di lavoro:
- nessun mezzo (a piedi) 1
 - ferrovia, tram, metropolitana o altro mezzo pubblico (es.: funicolare) su rotaia. 2
 - autobus, filobus, corriera o altro mezzo pubblico (es.: taxi) su gomma 3
 - autobus aziendale o scolastico 4
 - auto privata (come conducente) 5
 - auto privata (come trasportato) 6
 - motocicletta, ciclomotore, scooter (come conducente o trasportato) 7
 - altro mezzo (bicicletta, battello, funivia, ecc.) 8

**Sezione III - NOTIZIE SULLE PERSONE
TEMPORANEAMENTE PRESENTI PRESSO LA FAMIGLIA
IL 25 OTTOBRE 1981**

PERSONA N. 1	PERSONA N. 2	PERSONA N. 3
① SESSO - Maschio 1 <input type="checkbox"/> - Femmina 2 <input type="checkbox"/>	① SESSO - Maschio 1 <input type="checkbox"/> - Femmina 2 <input type="checkbox"/>	① SESSO - Maschio 1 <input type="checkbox"/> - Femmina 2 <input type="checkbox"/>
② DATA DI NASCITA _____ <small>(giorno) (mese) (anno)</small>	② DATA DI NASCITA _____ <small>(giorno) (mese) (anno)</small>	② DATA DI NASCITA _____ <small>(giorno) (mese) (anno)</small>
③ STATO CIVILE - Celibe o nubile . 1 <input type="checkbox"/> - Coniugato 2 <input type="checkbox"/> - Vedovo 3 <input type="checkbox"/> - Separato legalmente . . . 4 <input type="checkbox"/> - Divorziato 5 <input type="checkbox"/>	③ STATO CIVILE - Celibe o nubile . 1 <input type="checkbox"/> - Coniugato 2 <input type="checkbox"/> - Vedovo 3 <input type="checkbox"/> - Separato legalmente . . . 4 <input type="checkbox"/> - Divorziato 5 <input type="checkbox"/>	③ STATO CIVILE - Celibe o nubile . 1 <input type="checkbox"/> - Coniugato 2 <input type="checkbox"/> - Vedovo 3 <input type="checkbox"/> - Separato legalmente . . . 4 <input type="checkbox"/> - Divorziato 5 <input type="checkbox"/>
④ CITTADINANZA - Italiana 01 <input type="checkbox"/> - Straniera _____ <small>(specificare)</small> <input type="checkbox"/> - Nessuna (apolide) 99 <input type="checkbox"/>	④ CITTADINANZA - Italiana 01 <input type="checkbox"/> - Straniera _____ <small>(specificare)</small> <input type="checkbox"/> - Nessuna (apolide) 99 <input type="checkbox"/>	④ CITTADINANZA - Italiana 01 <input type="checkbox"/> - Straniera _____ <small>(specificare)</small> <input type="checkbox"/> - Nessuna (apolide) 99 <input type="checkbox"/>
⑤ MOTIVO DELLA TEMPORANEA PRESENZA - Lavoro 1 <input type="checkbox"/> - Altro 2 <input type="checkbox"/>	⑤ MOTIVO DELLA TEMPORANEA PRESENZA - Lavoro 1 <input type="checkbox"/> - Altro 2 <input type="checkbox"/>	⑤ MOTIVO DELLA TEMPORANEA PRESENZA - Lavoro 1 <input type="checkbox"/> - Altro 2 <input type="checkbox"/>

