

12°

censimento generale  
della popolazione

25 ottobre 1981

Volume II

**dati sulle caratteristiche strutturali  
della popolazione e delle abitazioni**

Tomo I - Fascicoli provinciali

**9 - SAVONA**

ISTITUTO CENTRALE DI STATISTICA	
UFF. REGIONALE per la CAMPANIA	
BIBLIOTECA	
Prot. 1983	Pos. ....
Napoli 22-10	19 83



**istat**

Istituto Centrale di Statistica

roma 1983



## indice

### CARTA PLANIMETRICA

#### Tabelle sinottiche

Caratteri considerati nelle tavole comunali . . . . .	pag.	X
Caratteri considerati nelle tavole provinciali . . . . .	»	XII

#### Introduzione

1. Premessa . . . . .	»	XV
2. Definizioni . . . . .	»	XVI

Famiglia (pag. XVI) - Convivenza (pag. XVII) - Popolazione residente (pag. XVIII) - Popolazione presente (pag. XVIII) - Età (pag. XVIII) - Grado di istruzione (pag. XIX) - Condizione professionale o non professionale (pag. XX) - Professione (pag. XXI) - Posizione nella professione (pag. XXII) - Ramo di attività economica (pag. XXIII) - Abitazione, stanza, altro tipo di alloggio (pag. XXIV) - Fabbricato (pag. XXV)

3. Avvertenze alle tavole . . . . .	»	XXV
Tavole comunali (pag. XXV) - Tavole provinciali (pag. XXVII)		
4. Diffusione dei dati . . . . .	»	XXVIII
5. Qualità dei dati . . . . .	»	XXVIII

### Parte prima - dati comunali

Tavola 1	— Superficie territoriale e densità — Popolazione residente e popolazione presente, per sesso . . . . .	pag. 3
Tavola 2	— Popolazione residente temporaneamente assente per sesso, luogo di presenza e motivo dell'assenza . . . . .	» 4
Tavola 3	— Popolazione residente per sesso e stato civile . . . . .	» 5
Tavola 4	— Popolazione residente per sesso e classe di età	
	A — Totale . . . . .	» 6
	B — Maschi . . . . .	» 8
	C — Femmine . . . . .	» 10
Tavola 5	— Popolazione residente in età da 6 anni in poi per sesso e grado di istruzione . . . . .	» 12
Tavola 6	— Popolazione residente che frequenta corsi regolari di studio e/o corsi di formazione professionale, per sesso e classe di età . . . . .	» 14
Tavola 7	— Popolazione residente attiva e non attiva per sesso	
	A — Totale . . . . .	» 16
	B — Maschi . . . . .	» 17
Tavola 8	— Popolazione residente attiva in condizione professionale, per sesso e ramo di attività economica	
	A — Totale . . . . .	» 18
	B — Maschi . . . . .	» 20
	C — Femmine . . . . .	» 22
Tavola 9	— Popolazione residente attiva in condizione professionale, per sesso, settore di attività economica e posizione nella professione	
	A — Totale . . . . .	» 24
	B — Agricoltura, caccia, foreste e pesca . . . . .	» 25
	C — Industrie . . . . .	» 26
	D — Altre attività . . . . .	» 27
Tavola 10	— Popolazione residente attiva in condizione professionale, per sesso, classe di età e settore di attività economica	
	A — Totale . . . . .	» 28
	B — Maschi . . . . .	» 30
	C — Femmine . . . . .	» 32
Tavola 11	— Popolazione residente non attiva per sesso, classe di età e condizione non professionale . . . . .	» 34
Tavola 12	— Popolazione residente che rientra giornalmente nella propria dimora abituale, secondo il luogo di lavoro o di studio . . . . .	» 36
Tavola 13	— Famiglie residenti per ampiezza della famiglia . . . . .	» 37
Tavola 14	— Famiglie residenti secondo la tipologia della famiglia . . . . .	» 38
Tavola 15	— Abitazioni in complesso (occupate e non occupate); altri tipi di alloggio . . . . .	» 40
Tavola 16	— Abitazioni occupate per titolo di godimento . . . . .	» 42
Tavola 17	— Abitazioni occupate per epoca di costruzione . . . . .	» 44
Tavola 18	— Abitazioni occupate per numero di stanze . . . . .	» 46
Tavola 19	— Abitazioni occupate per servizio installato . . . . .	» 48

Tavola 20 — Abitazioni occupate per figura giuridica del proprietario e titolo di godimento . . . . .	pag.	50
Tavola 21 — Abitazioni non occupate per motivo della non occupazione . . . . .	»	52
Tavola 22 — Abitazioni non occupate per servizio installato . . . . .	»	53
Tavola 23 — Abitazioni non occupate per figura giuridica del proprietario . . . . .	»	54

### Parte seconda - dati provinciali

Tavola 1 — Popolazione residente per singolo anno di età, sesso e stato civile . . . . .	»	58
Tavola 2 — Popolazione presente per singolo anno di età, sesso e stato civile . . . . .	»	60
Tavola 3 — Popolazione residente per sesso, classe di età e luogo di nascita . . . . .	»	62
Tavola 4 — Popolazione residente in età da 6 anni in poi per grado di istruzione, sesso, classe di età, condizione professionale o non professionale . . . . .	»	63
Tavola 5 — Popolazione residente attiva e non attiva per sesso e classe di età, attiva per ramo di attività economica e posizione nella professione; non attiva per condizione non professionale . . . . .	»	64
Tavola 6 — Popolazione residente attiva e non attiva per sesso e stato civile; attiva per ramo di attività economica e posizione nella professione; non attiva per condizione non professionale . . . . .	»	66
Tavola 7 — Popolazione residente attiva in condizione professionale per sesso, posizione nella professione, ramo e classe di attività economica . . . . .	»	68
Tavola 8 — Popolazione residente attiva in condizione professionale per sesso e professione . . . . .	»	70
Tavola 9 — Popolazione residente attiva in condizione professionale per sesso e categoria socio-professionale . . . . .	»	74
Tavola 10 — Popolazione residente occupata per ramo di attività economica, ore lavorate e posizione nella professione . . . . .	»	75
Tavola 11 — Popolazione residente in età da 14 anni in poi non occupata, per sesso e numero di ore lavorate . . . . .	»	75
Tavola 12 — Popolazione residente in età da 19 anni in poi per sesso, luogo di residenza nel 1976, condizione nel 1976 e nel 1981 . . . . .	»	76
Tavola 13 — Stranieri residenti per classe di età e sesso; condizione professionale per settore di attività economica e posizione nella professione; condizione non professionale . . . . .	»	78
Tavola 14 — Famiglie residenti per ampiezza e tipo della famiglia . . . . .	»	79
Tavola 15 — Famiglie residenti con almeno un nucleo familiare, per tipo del nucleo e ampiezza della famiglia . . . . .	»	80
Tavola 16 — Famiglie residenti per tipo di famiglia e di componenti . . . . .	»	80
Tavola 17 — Famiglie residenti per ampiezza, stato civile, classe di età e sesso del capo famiglia di censimento		
A — Totale . . . . .	»	81
B — Maschi . . . . .	»	82
C — Femmine . . . . .	»	83

Tavola 18 — Famiglie residenti per condizione professionale o non professionale dei componenti e condizione del capo famiglia di censimento . . . . .	pag.	84
Tavola 19 — Famiglie residenti per ampiezza e numero di componenti (occupati, in età inferiore a 6 anni, in età di 60 anni e più, in età di 75 anni e più) . . . . .	»	84
Tavola 20 — Famiglie residenti per ampiezza e specie di alloggio in cui dimorano . . . . .	»	85
Tavola 21 — Famiglie residenti per tipo della famiglia e numero di figli conviventi . . . . .	»	86
Tavola 22 — Convivenze e componenti permanenti, attivi e non attivi, per specie della convivenza . . . . .	»	86
Tavola 23 — Convivenze secondo il numero di componenti presenti per sesso e specie della convivenza . . . . .	»	86
Tavola 24 — Abitazioni occupate per numero di occupanti, numero di stanze e titolo di godimento . . . . .	»	88
Tavola 25 — Abitazioni occupate per numero di stanze, numero di famiglie, figura giuridica del proprietario, epoca di costruzione e titolo di godimento, numero di servizi installati . . . . .	»	90
Tavola 26 — Abitazioni occupate per tipo di fabbricato, numero di stanze, epoca di costruzione, servizi installati . . . . .	»	92
Tavola 27 — Abitazioni occupate per servizi installati, numero di occupanti, numero di stanze, titolo di godimento, figura giuridica del proprietario ed epoca di costruzione . . . . .	»	94
Tavola 28 — Abitazioni occupate per numero di stanze e numero dei componenti delle famiglie secondo la condizione occupazionale . . . . .	»	96
Tavola 29 — Abitazioni non occupate per numero di stanze, motivo della non occupazione, tipo di fabbricato, figura giuridica del proprietario ed epoca di costruzione . . . . .	»	98
Tavola 30 — Occupati per settore di attività economica, luogo di lavoro, tempo impiegato e mezzo utilizzato		
A — Agricoltura, caccia, foreste e pesca . . . . .	»	99
B — Industrie . . . . .	»	100
C — Altre attività . . . . .	»	101
D — Totale . . . . .	»	102
Tavola 31 — Studenti per luogo di studio, tempo impiegato e mezzo utilizzato . . . . .	»	103

### Appendice

- A — Tipologia completa delle famiglie
  - B — Confronto tra le classi di età ai censimenti demografici del 1951, 1961, 1971 e 1981.
  - C — Variazioni territoriali e di nome nelle circoscrizioni amministrative (periodo: 25 ottobre 1971 - 24 ottobre 1981)
  - D — Zone di territorio in contestazione tra Comuni
  - E — Categorie socio-professionali secondo la professione e la posizione nella professione.
  - F — Tavole disponibili
- Tracciati records
- Fac simile del *Foglio di famiglia*.



tabelle  
sinottiche



A scopo esemplificativo, distintamente per tipo di intervento, si riportano di seguito alcuni casi verificatisi con maggior frequenza.

Per gli interventi di tipo 1 ai quesiti relativi alla *condizione professionale o non professionale nella settimana precedente la data del censimento* e alla *condizione professionale o non professionale nell'ottobre del '76* doveva essere fornita risposta solo se la persona aveva compiuto, alla data del censimento, rispettivamente i 14 ed i 19 anni.

Per gli interventi di tipo 2:

— il quesito *stanze* è stato messo in relazione con la superficie dell'abitazione verificando la congruità del dato della superficie media per stanza;


— nell'ambito del quesito relativo alla *condizione professionale o non professionale nella settimana precedente la data del censimento* sono stati messi in relazione la *professione, arte o mestiere esercitato*, la *posizione nella professione* e la *categoria di attività economica*. I codici delle tre caratteristiche occupazionali sono stati collegati tra loro mediante una tabella a tripla entrata verificandone la reciproca compatibilità e sostituendo successivamente gli eventuali codici non validi. Il codice non valido è stato individuato in funzione di quelli ritenuti validi. Per alcune particolari professioni è stata inoltre controllata la compatibilità tra la professione, l'età ed il titolo di studio.

Per i quesiti relativi al *luogo di studio o di lavoro, tempo impiegato e mezzo utilizzato per gli spostamenti*, in considerazione della difficoltà di effettuare, in alcuni casi, una netta distinzione tra i due tipi di interventi, sono stati convenzionalmente attribuiti al tipo 1 quelli derivanti dai controlli di congruità delle varie risposte fornite all'interno del quesito ivi comprese le verifiche derivanti dalle risposte sul *tempo impiegato e mezzo utilizzato per gli spostamenti* extracomunali.


Sono stati attribuiti al tipo 2 quelli relativi al confronto tra *luogo di studio o di lavoro* ed alcune caratteristiche rilevate per lo stesso individuo. In particolare per tutti coloro per i quali era prevista una risposta al *luogo di studio o di lavoro* si è verificata l'esistenza e la compatibilità del codice indicato. Così ad esempio per coloro che si sono dichiarati *lavoranti a domicilio per conto d'impresa* è stato controllato che il codice fosse quello corrispondente a *lavora nella propria abitazione*.

Tra gli interventi di tipo 3 si segnala quello relativo al mancato accoppiamento tra il codice della famiglia principale ed il codice della famiglia o delle famiglie coabitanti. Tale inconveniente è da attribuirsi alla diversità dei codici che ne avrebbero dovuto consentire l'esatto accoppiamento.

Da segnalare infine che, nel periodo immediatamente successivo alla raccolta dei dati, l'ISTAT ha attivato tre distinte indagini campionarie: la prima con lo scopo di verificare il grado di copertura del censimento; la seconda con l'obiettivo di raccogliere, con riferimento ad alcuni fondamentali caratteri della popolazione residente, informazioni sulla qualità dei risultati; la terza tendente ad accertare la corrispondenza tra i risultati del censimento e la posizione anagrafica delle famiglie. I risultati delle predette indagini formeranno oggetto di pubblicazione.



parte prima  
dati comunali



**TAV. 1 - Superficie territoriale e densità - Popolazione residente e popolazione presente, per sesso**

Codice dei Comuni	COMUNI	Superficie territoriale km <sup>2</sup>	Densità ab/km <sup>2</sup>	POPOLAZIONE RESIDENTE			POPOLAZIONE PRESENTE			
				Maschi	Femmine	TOTALE	Maschi	Femmine	TOTALE	
									N.	di cui temporaneamente presente
001	ALASSIO	17,29	751	5.984	6.999	12.983	5.836	6.955	12.791	482
002	ALBENGA	36,51	584	10.460	10.864	21.324	12.329	11.035	23.364	2.548
003	ALBISOLA MARINA	3,20	1.950	2.880	3.360	6.240	2.835	3.390	6.225	208
004	ALBISOLA SUPERIORE	29,02	444	6.071	6.811	12.882	5.938	6.763	12.701	263
005	ALTARE	11,74	220	1.228	1.357	2.585	1.204	1.357	2.561	26
006	ANDORA	31,61	192	2.904	3.164	6.068	2.972	3.191	6.163	328
007	ARNASCO	6,01	75	202	246	448	196	246	442	9
008	BALESTRINO	11,27	43	232	257	489	220	248	468	1
009	BARDINETO	29,60	27	382	404	786	370	388	758	16
010	BERGEGGI	3,45	284	461	518	979	443	509	952	23
011	BOISSANO	8,67	157	683	679	1.362	664	672	1.336	25
012	BORGHETTO SANTO SPIRITO	5,34	1.060	2.667	2.994	5.661	2.811	3.202	6.013	589
013	BORGIO VEREZZI	2,92	847	1.117	1.356	2.473	1.109	1.361	2.470	111
014	BORMIDA	22,43	26	292	285	577	287	283	570	6
015	CAIRO MONTENOTTE	99,50	145	7.068	7.332	14.400	7.097	7.292	14.389	325
016	CALICE LIGURE	19,36	68	666	656	1.322	658	649	1.307	14
017	CALIZZANO	63,21	27	818	862	1.680	820	904	1.724	79
018	CARCARE	10,36	530	2.637	2.857	5.494	2.538	2.808	5.346	36
019	CASANOVA LERRONE	24,30	36	436	444	880	405	416	821	11
020	CASTELBIANCO	14,76	18	139	128	267	137	130	267	2
021	CASTELVECCHIO DI ROCCA BARBENA	16,68	15	123	123	246	118	119	237	5
022	CELLE LIGURE	9,62	502	2.273	2.559	4.832	2.234	2.558	4.792	110
023	CENGIO	18,79	245	2.263	2.340	4.603	2.221	2.338	4.559	91
024	CERIALE	11,21	463	2.480	2.706	5.186	2.461	2.734	5.195	271
025	CISANO SUL NEVA	12,15	85	502	525	1.027	478	502	980	1
026	COSSERIA	13,73	65	453	444	897	448	438	886	9
027	DEGO	67,77	30	1.011	1.026	2.037	997	1.021	2.018	16
028	ERLI	16,57	18	149	152	301	146	148	294	—
029	FINALE LIGURE	34,59	399	6.580	7.233	13.813	6.506	7.258	13.764	499
030	GARLENDIA	8,26	63	255	269	524	258	265	523	30
031	GIUSTENICE	17,43	37	309	337	646	311	344	655	27
032	GIUSVALLA	19,13	25	236	235	471	234	235	469	3
033	LAIGUEGLIA	2,78	912	1.193	1.343	2.536	1.161	1.307	2.468	66
034	LOANO	13,46	909	5.545	6.692	12.237	5.627	6.907	12.534	853
035	MAGLIOLO	19,18	23	242	200	442	235	193	428	6
036	MALLARE	32,60	39	637	628	1.265	627	627	1.254	2
037	MASSIMINO	7,73	24	89	94	183	86	92	178	—
038	MILLESIMO	15,87	225	1.730	1.846	3.576	1.722	1.840	3.562	40
039	MIOGLIA	20,02	29	287	298	585	279	296	575	4
040	MURIALDO	37,49	27	510	494	1.004	501	483	984	8
041	NASINO	21,56	12	126	139	265	120	127	247	5
042	NOLI	9,62	323	1.464	1.643	3.107	1.437	1.642	3.079	87
043	ONZO	8,23	30	121	128	249	118	125	243	7
044	ORCO FEGGINO	17,72	43	374	382	756	366	376	742	1
045	ORTOVERO	9,83	87	426	429	855	409	431	840	10
046	OSIGLIA	29,15	20	290	282	572	282	275	557	—
047	PALLARE	21,30	44	473	464	937	466	463	929	—
048	PIANA CRIXIA	29,59	28	419	411	830	412	401	813	9
049	PIETRA LIGURE	9,67	1.036	4.643	5.372	10.015	5.314	6.049	11.363	1.726
050	PLODIO	8,21	53	224	215	439	220	210	430	4
051	PONTINVREA	24,87	30	373	361	734	369	352	721	3
052	QUILIANO	49,46	148	3.581	3.720	7.301	3.511	3.699	7.210	75
053	RIALTO	19,84	27	280	259	539	278	260	538	—
054	ROCCAVIGNALE	17,46	43	387	365	752	379	356	735	1
055	SASSELLO	100,45	20	945	1.025	1.970	958	1.045	2.003	111
056	<b>SAVONA</b>	<b>65,55</b>	<b>1.150</b>	<b>35.556</b>	<b>39.797</b>	<b>75.353</b>	<b>36.579</b>	<b>39.727</b>	<b>76.306</b>	<b>3.576</b>
057	SPOTORNO	8,14	559	2.148	2.400	4.548	2.128	2.437	4.565	248
058	STELLA	43,26	51	1.105	1.107	2.212	1.077	1.085	2.162	38
059	STELLANELLO	17,55	35	325	290	615	313	282	595	2
060	TESTICO	10,15	19	98	95	193	94	94	188	1
061	TOIRANO	18,63	74	682	697	1.379	688	688	1.376	70
062	TOVO SAN GIACOMO	9,58	148	723	696	1.419	697	672	1.369	17
063	URBE	31,48	32	491	529	1.020	489	530	1.019	29
064	VADO LIGURE	23,38	377	4.324	4.491	8.815	4.342	4.421	8.763	205
065	VARAZZE	47,97	311	7.167	7.766	14.933	7.205	7.862	15.067	632
066	VENDONE	10,11	36	186	182	368	180	179	359	3
067	VEZZI PORTIO	9,69	52	234	267	501	230	253	483	5
068	VILLANOVA D'ALBENGA	15,74	86	657	695	1.352	647	684	1.331	23
069	ZUCCARELLO	10,74	31	168	167	335	165	164	329	9
	<b>TOTALE PROVINCIA</b>	<b>1.544,54</b>	<b>193</b>	<b>142.184</b>	<b>155.491</b>	<b>297.675</b>	<b>144.992</b>	<b>156.393</b>	<b>301.385</b>	<b>14.040</b>

**TAV. 2 - Popolazione residente temporaneamente assente per sesso, luogo di presenza e motivo dell'assenza**

Codice dei Comuni	COMUNI	IN ALTRI COMUNI				ALL'ESTERO				TOTALE	
		TOTALE		di cui per motivi di lavoro		TOTALE		di cui per motivi di lavoro		MF	M
		MF	M	MF	M	MF	M	MF	M		
001	ALASSIO	560	280	107	67	114	77	44	36	674	357
002	ALBENGA	444	248	101	64	64	39	37	28	508	287
003	ALBISOLA MARINA	196	102	51	25	27	17	17	14	223	119
004	ALBISOLA SUPERIORE	387	216	91	51	57	40	40	32	444	256
005	ALTARE	41	25	12	6	9	5	7	5	50	30
006	ANDORA	204	99	28	15	29	15	12	8	233	114
007	ARNASCO	15	9	1	1	—	—	—	—	15	9
008	BALESTRINO	19	10	5	2	3	2	1	1	22	12
009	BARDINETO	40	16	11	3	4	3	2	2	44	19
010	BERGEGGI	39	22	14	7	11	7	8	5	50	29
011	BOISSANO	44	28	4	2	7	4	5	3	51	32
012	BORGHETTO SANTO SPIRITO	214	110	46	27	23	15	11	8	237	125
013	BORGIO VEREZZI	101	44	30	15	13	9	5	5	114	53
014	BORMIDA	12	6	5	2	1	1	1	1	13	7
015	CAIRO MONTENOTTE	310	193	73	52	26	17	16	13	336	210
016	CALICE LIGURE	25	14	5	1	4	1	1	—	29	15
017	CALIZZANO	35	28	6	5	—	—	—	—	35	28
018	CARCARE	151	86	26	12	33	21	17	14	184	107
019	CASANOVA LERRONE	63	32	29	15	7	4	5	4	70	36
020	CASTELBIANCO	2	2	—	—	—	—	—	—	2	2
021	CASTELVECCHIO DI ROCCA BARBENA	14	7	7	2	—	—	—	—	14	7
022	CELLE LIGURE	133	71	44	26	17	9	4	2	150	80
023	CENGIO	113	62	39	23	22	18	21	18	135	80
024	CERIALE	235	119	72	43	27	17	20	15	262	136
025	CISANO SUL NEVA	29	13	18	8	19	11	16	10	48	24
026	COSSERIA	17	9	3	1	3	2	2	2	20	11
027	DEGO	34	20	10	6	1	1	1	1	35	21
028	ERLI	7	3	3	1	—	—	—	—	7	3
029	FINALE LIGURE	454	242	101	60	94	52	27	21	548	294
030	GARLENDIA	29	14	14	6	2	1	2	1	31	15
031	GIUSTENICE	16	9	8	4	2	2	2	2	18	11
032	GIUSVALLA	4	3	1	1	1	—	1	—	5	3
033	LAIGUEGLIA	101	45	22	13	33	18	17	11	134	63
034	LOANO	514	248	107	60	42	27	25	18	556	275
035	MAGLILOLO	19	9	14	6	1	1	—	—	20	10
036	MALLARE	13	11	2	2	—	—	—	—	13	11
037	MASSIMINO	5	3	2	1	—	—	—	—	5	3
038	MILLESIMO	50	26	9	5	4	2	3	1	54	28
039	MIOGLIA	13	8	2	2	1	1	1	1	14	9
040	MURIALDO	27	11	9	4	1	—	1	—	28	11
041	NASINO	23	8	12	4	—	—	—	—	23	8
042	NOLI	103	59	27	14	12	8	3	3	115	67
043	ONZO	13	5	9	5	—	—	—	—	13	5
044	ORCO FEGLINO	14	8	4	3	1	1	1	1	15	9
045	ORTOVERO	20	17	4	4	5	4	2	2	25	21
046	OSIGLIA	15	8	3	1	—	—	—	—	15	8
047	PALLARE	8	7	2	1	—	—	—	—	8	7
048	PIANA CRIXIA	26	10	13	4	—	—	—	—	26	10
049	PIETRA LIGURE	357	173	70	42	21	13	4	4	378	186
050	PLODIO	13	6	4	3	—	—	—	—	13	6
051	PONTINVREA	15	6	3	2	1	1	1	1	16	7
052	QUILIANO	156	88	44	27	10	8	7	7	166	96
053	RIALTO	1	1	1	1	—	—	—	—	1	1
054	ROCCAVALIGNALE	18	9	3	2	—	—	—	—	18	9
055	SASSELLO	68	28	28	13	10	6	6	4	78	34
056	SAVONA	2.264	1.255	547	320	359	252	250	205	2.623	1.507
057	SPOTORNO	209	104	44	25	22	11	9	5	231	115
058	STELLA	83	40	26	12	5	5	4	4	88	45
059	STELLANELLO	20	11	7	5	2	1	—	—	22	12
060	TESTICO	5	3	1	1	1	1	—	—	6	4
061	TOIRANO	49	21	16	5	24	16	20	14	73	37
062	TOVO SAN GIACOMO	64	33	22	12	3	2	1	1	67	35
063	URBE	29	15	13	9	1	1	1	1	30	16
064	VADO LIGURE	233	125	67	36	24	20	19	18	257	145
065	VARAZZE	443	245	88	60	55	41	27	24	498	286
066	VENDONE	10	6	6	3	2	2	—	—	12	8
067	VEZZI PORTIO	23	7	13	4	—	—	—	—	23	7
068	VILLANOVA D'ALBENGA	30	19	7	6	14	9	10	6	44	28
069	ZUCCARELLO	14	7	6	3	1	1	1	1	15	8
	<b>TOTALE PROVINCIA</b>	<b>9.055</b>	<b>4.827</b>	<b>2.222</b>	<b>1.273</b>	<b>1.275</b>	<b>842</b>	<b>738</b>	<b>583</b>	<b>10.330</b>	<b>5.669</b>

TAV. 3 - Popolazione residente per sesso e stato civile

Codice dei Comuni	COMUNI	MASCHI					FEMMINE				
		CELIBI	CONIUGATI	SEPARATI LEGALMENTE	VEDOVI	DIVORZIATI	NUBILI	CONIUGATE	SEPARATE LEGALMENTE	VEDOVE	DIVORZIATE
001	ALASSIO	2.406	3.255	112	182	29	2.384	3.310	142	1.097	66
002	ALBENGA	4.500	5.522	122	280	36	3.699	5.594	154	1.360	57
003	ALBISOLA MARINA	1.133	1.601	48	84	14	1.132	1.620	64	508	36
004	ALBISOLA SUPERIORE	2.510	3.287	95	158	21	2.336	3.339	130	952	54
005	ALTARE	454	691	19	62	2	355	691	17	286	8
006	ANDORA	1.175	1.580	41	88	20	1.051	1.607	53	436	17
007	ARNASCO	77	115	1	9	—	92	115	2	37	—
008	BALESTRINO	89	128	5	9	1	83	125	3	46	—
009	BARDINETO	153	204	7	18	—	127	210	6	61	—
010	BERGEGGI	179	261	4	14	3	188	255	6	64	5
011	BOISSANO	289	367	12	10	5	224	373	14	66	2
012	BORGHETTO SANTO SPIRITO	1.026	1.470	55	95	21	929	1.502	73	464	26
013	BORGIO VEREZZI	422	635	29	29	2	475	656	31	191	3
014	BORMIDA	116	162	—	14	—	90	159	—	36	—
015	CAIRO MONTENOTTE	2.727	4.026	75	218	22	2.223	4.055	94	940	20
016	CALICE LIGURE	294	344	10	17	1	212	348	9	85	2
017	CALIZZANO	324	446	6	39	3	269	440	2	149	2
018	CARCARE	984	1.530	37	79	7	872	1.530	40	406	9
019	CASANOVA LERRONE	178	241	5	11	1	127	235	2	80	—
020	CASTELBIANCO	55	76	1	5	2	36	71	—	20	1
021	CASTELVECCHIO DI ROCCA BARBENA	59	53	1	9	1	38	58	3	24	—
022	CELLE LIGURE	967	1.193	23	79	11	919	1.220	29	371	20
023	CENGIO	885	1.277	25	70	6	706	1.277	21	332	4
024	CERIALE	977	1.381	38	70	14	880	1.421	48	343	14
025	CISANO SUL NEVA	223	265	2	12	—	175	276	2	72	—
026	COSSERIA	176	260	2	15	—	121	253	—	70	—
027	DEGO	401	553	3	52	2	284	555	1	183	3
028	ERLI	53	90	—	6	—	32	90	—	30	—
029	FINALE LIGURE	2.677	3.605	84	185	29	2.357	3.646	109	1.070	51
030	GARLENDIA	104	142	4	5	—	84	140	5	37	3
031	GIUSTENICE	137	164	3	5	—	104	163	4	65	1
032	GIUSVALLA	96	125	1	13	1	67	123	1	44	—
033	LAIGUEGLIA	485	636	24	39	9	455	652	24	196	16
034	LOANO	2.111	3.093	96	208	37	2.179	3.200	112	1.159	42
035	MAGLIOLO	115	107	4	14	2	61	107	5	27	—
036	MALLARE	256	347	4	30	—	178	354	3	93	—
037	MASSIMINO	31	50	—	8	—	21	52	—	20	1
038	MILLESIMO	695	956	10	63	6	578	961	14	285	8
039	MIOGLIA	113	155	1	18	—	86	156	2	54	—
040	MURIALDO	222	265	2	20	1	146	270	2	76	—
041	NASINO	53	67	1	5	—	40	63	1	35	—
042	NOLI	608	779	16	56	5	558	790	18	273	4
043	ONZO	40	70	1	8	2	38	70	—	20	—
044	ORCO FEGLINO	144	213	3	12	2	123	207	—	52	—
045	ORTOVERO	169	244	1	11	1	113	240	2	73	1
046	OSIGLIA	125	147	—	17	1	82	151	—	49	—
047	PALLARE	183	263	2	24	1	140	259	—	64	1
048	PIANA CRIXIA	160	230	3	26	—	88	230	—	93	—
049	PIETRA LIGURE	1.850	2.577	69	122	25	1.922	2.631	91	687	41
050	PLODIO	86	124	2	12	—	61	123	2	29	—
051	PONTINVREA	154	200	3	16	—	100	201	1	57	2
052	QUILIANO	1.427	2.002	33	107	12	1.209	1.994	35	473	9
053	RIALTO	135	129	1	13	2	86	133	—	39	1
054	ROCCAVIGNALE	161	205	3	16	2	105	207	1	50	2
055	SASSELLO	406	481	11	44	3	349	488	10	176	2
056	<b>SAVONA</b>	<b>14.129</b>	<b>19.497</b>	<b>615</b>	<b>1.096</b>	<b>219</b>	<b>13.086</b>	<b>19.592</b>	<b>654</b>	<b>6.160</b>	<b>305</b>
057	SPOTORNO	881	1.139	39	70	19	816	1.169	53	349	13
058	STELLA	462	567	12	58	6	366	567	10	158	6
059	STELLANELLO	154	148	3	19	1	90	145	1	54	—
060	TESTICO	46	47	1	4	—	27	51	—	17	—
061	TOIRANO	289	359	10	20	4	222	364	5	103	3
062	TOVO SAN GIACOMO	307	381	6	26	3	222	378	6	89	1
063	URBE	221	242	3	24	1	165	253	4	106	1
064	VADO LIGURE	1.746	2.378	60	127	13	1.310	2.396	53	715	17
065	VARAZZE	3.053	3.755	90	244	25	2.660	3.817	92	1.154	43
066	VENDONE	77	100	1	8	—	45	97	1	39	—
067	VEZZI PORTIO	96	125	2	11	—	100	127	6	32	2
068	VILLANOVA D'ALBENGA	263	354	7	27	6	227	359	5	100	4
069	ZUCCARELLO	64	89	3	11	1	53	86	1	27	—
	<b>TOTALE PROVINCIA</b>	<b>57.363</b>	<b>77.570</b>	<b>2.012</b>	<b>4.576</b>	<b>663</b>	<b>50.778</b>	<b>78.397</b>	<b>2.279</b>	<b>23.108</b>	<b>929</b>

## TAV. 4 - Popolazione residente

A -

Codice dei Comuni	COMUNI	CLASSI QUINQUENNALI DI ETÀ (anni)										
		Meno di 5	5 - 9	10 - 14	15 - 19	20 - 24	25 - 29	30 - 34	35 - 39	40 - 44	45 - 49	50 - 54
001	ALASSIO	389	611	829	944	741	677	697	776	948	963	939
002	ALBENGA	978	1.310	1.545	1.628	1.366	1.409	1.431	1.477	1.608	1.642	1.468
003	ALBISOLA MARINA	222	331	420	450	315	331	414	418	462	450	446
004	ALBISOLA SUPERIORE	456	744	928	968	798	747	851	815	1.025	940	968
005	ALTARE	70	104	132	139	124	145	160	130	194	143	208
006	ANDORA	281	369	457	428	376	367	418	390	415	387	362
007	ARNASCO	18	30	28	25	25	30	27	16	36	28	31
008	BALESTRINO	20	31	28	30	25	31	33	41	27	23	25
009	BARDINETO	34	34	35	50	39	31	54	57	45	44	45
010	BERGEGGI	38	73	69	57	52	54	70	80	63	66	75
011	BOISSANO	60	116	116	101	79	85	118	119	124	80	59
012	BORGHETTO SANTO SPIRITO	251	345	403	415	280	267	364	366	376	351	326
013	BORGIO VEREZZI	86	133	174	158	124	123	151	149	203	170	137
014	BORMIDA	19	21	29	37	28	31	38	33	39	34	49
015	CAIRO MONTENOTTE	532	823	946	934	899	822	1.009	965	1.093	1.075	1.100
016	CALICE LIGURE	42	74	89	99	80	60	74	72	94	98	92
017	CALIZZANO	60	80	88	110	94	85	85	92	122	103	110
018	CARCARE	171	307	356	363	264	320	364	401	457	402	434
019	CASANOVA LERRONE	24	40	39	50	46	33	48	48	56	65	59
020	CASTELBIANCO	7	13	8	19	15	13	11	10	15	16	26
021	CASTELVECCHIO DI ROCCA BARBENA	2	9	15	5	11	8	13	11	14	16	16
022	CELLE LIGURE	203	238	335	336	272	301	304	316	354	334	310
023	CENGIO	230	285	277	324	313	286	307	303	350	295	334
024	CERIALE	240	306	351	354	288	314	350	336	373	339	342
025	CISANO SUL NEVA	54	56	79	75	70	40	75	69	87	65	72
026	COSSERIA	31	41	49	57	49	37	55	73	62	64	70
027	DEGO	56	99	99	110	121	113	118	113	127	131	151
028	ERLI	4	5	10	16	17	16	17	10	14	16	21
029	FINALE LIGURE	470	778	918	952	804	737	868	883	1.034	950	989
030	GARLENDIA	28	35	22	21	38	33	38	37	32	35	30
031	GIUSTENICE	28	39	40	37	30	33	43	38	47	52	43
032	GIUSVALLA	18	16	19	20	24	19	32	23	37	38	44
033	LAIGUEGLIA	86	133	176	202	145	131	149	171	172	201	192
034	LOANO	388	668	761	831	676	622	693	680	816	800	828
035	MAGLIOLO	25	31	23	20	20	18	36	30	28	27	27
036	MALLARE	58	54	85	69	91	88	80	67	89	104	91
037	MASSIMINO	5	8	7	9	10	9	9	15	4	11	18
038	MILLESIMO	132	205	234	260	230	197	231	229	264	251	260
039	MIOGLIA	14	18	22	33	29	23	20	26	32	44	51
040	MURIALDO	38	52	58	81	38	47	52	60	64	61	76
041	NASINO	6	8	9	12	9	14	14	15	13	22	13
042	NOLI	104	161	210	206	195	159	171	193	208	207	227
043	ONZO	4	9	13	13	10	11	5	13	20	18	14
044	ORCO FEGolino	36	53	42	32	42	41	61	46	59	42	59
045	ORTOVERO	42	38	43	42	60	50	46	59	48	55	59
046	OSIGLIA	17	16	29	30	30	28	29	28	39	38	29
047	PALLARE	34	53	60	54	40	54	51	56	67	85	70
048	PIANA CRIXIA	16	22	35	41	43	55	36	30	38	42	78
049	PIETRA LIGURE	476	673	662	657	572	618	730	692	815	646	621
050	PLODIO	23	33	32	19	14	24	39	34	45	32	25
051	PONTINVREA	33	39	39	33	34	41	57	44	48	48	46
052	QUILIANO	270	466	557	521	435	412	519	541	584	527	543
053	RIALTO	25	29	37	30	33	32	31	37	38	28	33
054	ROCCAVIGNALE	22	36	66	54	31	37	36	43	51	53	54
055	SASSELLO	61	90	93	113	101	90	100	97	128	129	155
056	SAVONA	2.368	3.866	4.935	5.401	4.616	4.034	4.463	4.627	5.650	5.376	5.776
057	SPOTORNO	169	277	335	294	255	242	303	316	362	340	299
058	STELLA	87	98	114	131	123	129	153	96	148	142	160
059	STELLANELLO	16	20	30	29	39	19	31	27	25	39	74
060	TESTICO	5	9	8	5	7	9	8	8	8	15	22
061	TOIRANO	70	89	82	89	100	98	100	85	76	95	94
062	TOVO SAN GIACOMO	66	82	90	99	98	85	94	87	100	106	98
063	URBE	19	23	51	61	52	51	50	34	54	80	83
064	VADO LIGURE	318	419	545	630	604	542	491	502	602	685	718
065	VARAZZE	597	821	957	918	807	847	1.021	912	1.049	1.053	1.047
066	VENDONE	10	15	26	19	14	13	16	16	23	23	27
067	VEZZI PORTIO	23	32	33	31	24	22	31	17	43	28	39
068	VILLANOVA D'ALBENGA	55	79	94	100	89	89	84	79	107	97	87
069	ZUCCARELLO	6	20	24	22	20	16	16	27	21	25	15
<b>TOTALE PROVINCIA</b>		<b>10.846</b>	<b>16.241</b>	<b>19.550</b>	<b>20.503</b>	<b>17.543</b>	<b>16.595</b>	<b>18.693</b>	<b>18.706</b>	<b>21.871</b>	<b>20.990</b>	<b>21.489</b>



## per sesso e classe di età'

## TOTALE

TOTALE						PARTICOLARI CLASSI DI ETA' (anni)								Codice dei Comuni
55 - 59	60 - 64	65 - 69	70 - 74	75 e più	TOTALE	Meno di 3	3 - 5	6 - 10	11 - 13	14 - 17	18	19 - 20	21 - 24	
977	768	888	774	1.062	12.983	209	286	650	511	766	182	323	587	001
1.432	932	1.122	921	1.055	21.324	547	662	1.368	979	1.264	329	581	1.097	002
446	360	383	336	456	6.240	115	173	340	259	365	92	149	245	003
930	616	705	608	783	12.882	228	358	782	570	773	203	367	613	004
240	154	199	172	271	2.585	32	54	109	77	113	25	63	96	005
374	324	397	346	377	6.068	153	203	386	281	351	88	153	296	006
33	26	28	21	46	448	10	14	27	20	19	6	9	21	007
35	29	31	32	48	489	10	18	31	16	24	6	10	19	008
55	45	70	66	82	786	20	21	35	22	37	6	22	29	009
66	50	57	45	64	979	16	37	73	41	51	7	31	33	010
83	56	70	43	53	1.362	33	49	118	67	92	18	38	57	011
350	302	497	401	367	5.661	141	166	354	263	336	76	142	216	012
171	138	190	151	215	2.473	46	54	155	106	136	25	52	101	013
51	31	34	36	67	577	9	12	23	15	32	8	10	25	014
1.015	744	886	726	831	14.400	289	388	879	558	746	181	378	715	015
84	58	90	89	127	1.322	25	27	75	59	70	23	40	65	016
126	80	127	127	191	1.680	36	34	82	59	86	23	39	73	017
381	278	368	283	345	5.494	99	116	334	220	286	76	127	203	018
72	61	76	61	102	880	16	12	44	24	34	8	24	37	019
28	21	20	19	26	267	3	6	13	4	14	2	8	12	020
21	15	26	20	44	246	—	5	11	7	7	1	1	10	021
291	253	291	294	400	4.832	109	136	253	195	279	79	139	194	022
325	235	292	205	242	4.603	128	149	287	163	273	59	120	250	023
359	287	354	283	310	5.186	129	173	311	210	306	51	126	233	024
66	39	55	49	76	1.027	29	33	64	49	55	16	35	53	025
69	63	65	41	71	897	22	12	50	24	48	13	22	36	026
179	125	161	150	184	2.037	29	42	101	61	79	23	53	97	027
32	28	26	30	39	301	2	2	7	5	15	3	6	12	028
944	752	893	828	1.013	13.813	260	343	836	553	764	181	353	632	029
42	24	30	27	52	524	21	12	35	13	16	7	8	32	030
52	35	40	35	54	646	19	14	43	27	23	10	14	24	031
42	28	37	37	37	471	12	10	13	15	15	7	7	18	032
176	144	142	148	168	2.536	46	60	150	103	161	35	67	120	033
872	677	945	831	1.149	12.237	219	287	688	461	687	156	305	521	034
28	25	18	33	53	442	15	17	28	15	17	5	6	16	035
95	65	59	75	95	1.265	31	35	66	47	61	15	32	70	036
14	13	16	11	24	183	3	2	9	5	4	2	6	8	037
235	180	212	205	251	3.576	75	98	202	148	216	46	97	179	038
58	40	59	55	61	585	7	10	17	13	27	5	16	21	039
66	59	77	69	106	1.004	20	21	60	36	61	20	17	32	040
24	16	20	31	39	265	2	7	7	6	8	3	4	7	041
213	183	207	169	294	3.107	55	70	189	117	165	45	92	143	042
19	11	26	24	39	249	3	3	9	9	13	2	2	8	043
47	36	59	48	53	756	23	24	57	21	26	3	15	36	044
70	59	47	59	78	855	20	28	40	28	35	3	22	49	045
45	31	45	55	83	572	11	7	23	18	20	8	11	24	046
75	51	73	56	58	937	18	25	59	37	41	9	19	33	047
89	65	70	73	97	830	8	12	21	25	28	14	11	38	048
677	486	598	535	557	10.015	249	338	710	390	549	115	232	457	049
20	15	30	20	34	439	10	18	36	20	15	6	3	13	050
56	37	51	47	81	734	20	20	35	29	27	6	14	27	051
467	318	370	333	438	7.301	164	186	486	350	428	97	203	335	052
31	27	43	27	58	539	13	14	33	24	27	7	7	29	053
54	56	48	53	58	752	12	15	47	31	53	12	14	25	054
138	105	153	155	262	1.970	34	46	87	57	95	17	38	84	055
5.622	4.325	4.769	4.151	5.374	75.353	1.301	1.734	4.141	2.934	4.404	1.024	1.993	3.655	056
281	221	294	256	304	4.548	83	125	297	202	242	63	110	208	057
183	121	158	150	219	2.212	45	53	107	66	113	24	47	98	058
57	43	52	40	74	615	10	8	25	18	22	3	18	30	059
13	15	17	15	29	193	2	5	9	4	4	1	2	7	060
95	66	74	64	102	1.379	39	54	84	43	73	22	35	80	061
92	71	69	69	113	1.419	36	50	78	49	83	26	36	77	062
107	64	82	90	119	1.020	7	16	28	31	53	10	21	40	063
697	517	542	442	561	8.815	189	196	440	338	518	111	239	485	064
1.015	882	1.012	848	1.147	14.933	331	424	848	602	745	165	340	645	065
34	32	28	23	49	368	5	6	22	14	13	3	11	10	066
43	29	29	32	45	501	15	13	34	20	23	6	12	20	067
85	73	85	65	84	1.352	29	37	80	62	83	22	27	77	068
19	15	29	22	38	335	3	6	21	15	19	2	10	16	069
<b>21.283</b>	<b>16.130</b>	<b>19.116</b>	<b>16.635</b>	<b>21.484</b>	<b>297.675</b>	<b>5.950</b>	<b>7.691</b>	<b>17.162</b>	<b>11.861</b>	<b>16.634</b>	<b>3.947</b>	<b>7.584</b>	<b>13.854</b>	

## segue TAV. 4 — Popolazione residente

B —

Codice dei Comuni,	COMUNI	CLASSI QUINQUENNALI DI ETÀ (anni)										
		Meno di 5	5 - 9	10 - 14 <sup>e</sup>	15 - 19	20 - 24	25 - 29	30 - 34	35 - 39	40 - 44	45 - 49	50 - 54
001	ALASSIO	207	303	438	479	396	347	343	341	465	434	440
002	ALBENGA	503	675	815	861	695	744	705	719	789	808	729
003	ALBISOLA MARINA	96	168	219	248	148	150	202	187	229	216	210
004	ALBISOLA SUPERIORE	246	348	470	501	381	371	397	370	494	468	451
005	ALTARE	32	38	72	73	69	79	85	73	91	68	93
006	ANDORA	141	185	224	218	176	188	209	195	202	207	166
007	ARNASCO	7	12	9	8	8	18	15	10	15	15	18
008	BALESTRINO	14	17	12	15	9	15	16	22	15	10	12
009	BARDINETO	16	15	19	21	17	15	30	30	15	25	29
010	BERGEGGI	16	34	35	25	25	28	30	40	30	31	43
011	BOISSANO	35	65	64	53	36	37	58	64	64	39	37
012	BORGHETTO SANTO SPIRITO	126	184	209	202	138	131	176	179	189	172	148
013	BORGIO VEREZZI	41	65	96	79	53	58	72	65	96	90	65
014	BORMIDA	10	11	13	19	13	16	22	16	21	18	22
015	CAIRO MONTENOTTE	260	410	475	457	479	404	500	507	539	558	540
016	CALICE LIGURE	20	42	49	48	42	36	35	44	42	56	47
017	CALIZZANO	32	39	45	54	44	53	40	48	61	61	51
018	CARCARE	83	140	187	180	118	171	179	219	228	194	209
019	CASANOVA LERRONE	12	23	16	26	27	21	21	23	32	38	31
020	CASTELBIANCO	3	8	5	9	8	7	4	5	10	10	12
021	CASTELVECCHIO DI ROCCA BARBENA	1	3	7	3	5	6	5	6	7	11	9
022	CELLE LIGURE	112	113	161	160	133	160	153	159	190	154	152
023	CENGIO	110	141	144	172	157	146	166	148	168	152	161
024	CERIALE	121	144	179	178	151	148	175	163	181	155	179
025	CISANO SUL NEVA	23	26	47	42	40	17	28	39	50	36	35
026	COSSERIA	16	19	24	32	28	17	31	38	37	34	36
027	DEGO	26	41	55	58	66	58	67	58	66	65	74
028	ERLI	3	3	9	5	8	8	8	4	7	9	11
029	FINALE LIGURE	247	398	469	480	398	378	407	448	502	468	489
030	GARLENDIA	11	20	13	11	19	16	18	17	16	18	17
031	GIUSTENICE	18	16	25	21	11	16	19	18	28	30	20
032	GIUSVALLA	6	9	10	12	10	7	21	14	22	19	25
033	LAIGUEGLIA	36	61	98	103	69	68	63	86	73	101	100
034	LOANO	188	337	395	392	350	289	332	320	386	382	402
035	MAGLIOLO	10	22	16	8	11	10	18	21	14	14	16
036	MALLARE	23	35	38	36	46	54	43	33	40	53	55
037	MASSIMINO	2	4	4	5	3	4	6	8	3	4	10
038	MILLESIMO	72	105	111	129	119	93	119	102	135	138	132
039	MIOGLIA	5	8	8	14	15	14	12	14	16	22	31
040	MURIALDO	15	37	30	39	19	28	23	30	35	33	41
041	NASINO	4	5	4	7	4	6	9	8	5	14	9
042	NOLI	58	74	99	115	99	74	85	100	95	109	109
043	ONZO	2	4	7	9	3	4	4	6	7	10	9
044	ORCO Feglino	15	22	22	14	23	19	26	25	34	26	31
045	ORTOVERO	21	17	31	28	27	22	25	34	24	22	31
046	OSIGLIA	11	8	13	12	20	14	13	14	24	22	14
047	PALLARE	19	26	31	24	18	30	29	28	39	46	39
048	PIANA CRIXIA	10	17	18	21	23	29	22	16	17	23	32
049	PIETRA LIGURE	228	334	328	347	280	303	345	317	417	283	295
050	PLODIO	12	17	20	11	6	14	15	19	27	17	13
051	PONTINVREA	19	24	24	19	15	25	21	24	27	28	25
052	QUILIANO	143	222	296	261	218	197	264	252	287	274	287
053	RIALTO	15	13	18	18	18	16	19	16	22	18	20
054	ROCCAVIGNALE	14	14	45	25	20	15	21	16	28	32	29
055	SASSELLO	35	50	47	56	51	47	51	46	74	58	92
056	SAVONA	1.177	2.043	2.500	2.826	2.373	2.088	2.117	2.177	2.715	2.526	2.784
057	SPOTORNO	85	145	163	155	142	110	148	152	175	164	141
058	STELLA	45	54	44	68	69	70	77	47	80	65	84
059	STELLANELLO	10	8	15	15	23	7	19	14	12	28	39
060	TESTICO	3	8	6	4	5	3	4	3	6	8	10
061	TOIRANO	35	46	45	53	48	49	52	42	34	42	51
062	TOVO SAN GIACOMO	31	41	43	59	54	49	45	45	46	57	52
063	URBE	12	14	27	28	32	29	28	17	24	38	37
064	VADO LIGURE	174	215	291	333	323	301	267	226	289	324	367
065	VARAZZE	310	463	480	488	396	420	523	462	536	504	494
066	VENDONE	4	8	15	10	8	6	9	9	10	14	13
067	VEZZI PORTIO	7	12	18	11	10	10	17	7	23	16	18
068	VILLANOVA D'ALBENGA	23	40	46	49	42	48	43	38	56	55	45
069	ZUCCARELLO	5	10	13	7	11	6	11	10	13	15	9
	<b>TOTALE PROVINCIA</b>	<b>5.472</b>	<b>8.278</b>	<b>10.024</b>	<b>10.549</b>	<b>8.901</b>	<b>8.437</b>	<b>9.162</b>	<b>9.053</b>	<b>10.749</b>	<b>10.254</b>	<b>10.527</b>

## per sesso e classe di età'

## MASCHI

						PARTICOLARI CLASSI DI ETÀ' (anni)									Codice dei Comuni
55 - 59	60 - 64	65 - 69	70 - 74	75 e più	TOTALE	Meno di 3	3 - 5	6 - 10	11 - 13	14 - 17	18	19 - 20	21 - 24		
433	338	363	301	356	5.984	109	147	333	267	379	94	184	310	001	
694	417	530	397	379	10.460	282	333	729	503	660	187	301	554	002	
204	150	176	135	142	2.880	56	72	176	135	199	47	80	114	003	
451	297	304	259	263	6.071	118	180	389	293	380	107	177	302	004	
103	86	94	71	101	1.228	15	20	46	44	56	14	37	52	005	
162	138	174	161	158	2.904	73	110	188	139	182	34	79	139	006	
13	14	15	10	15	202	4	5	10	7	6	1	4	7	007	
16	10	16	13	20	232	7	10	18	6	14	2	3	7	008	
19	18	35	37	41	382	9	10	17	10	19	3	7	13	009	
35	23	26	16	24	461	12	16	29	21	27	1	11	18	010	
32	25	29	21	24	683	19	27	68	37	48	8	22	24	011	
142	115	213	183	160	2.667	68	84	185	143	162	39	71	107	012	
66	55	80	59	77	1.117	17	34	76	60	65	14	24	44	013	
29	14	16	21	31	292	4	8	11	5	16	5	5	12	014	
511	327	410	359	332	7.068	144	188	447	281	339	93	208	381	015	
36	26	47	43	53	666	12	13	45	31	36	10	17	37	016	
53	33	59	68	77	818	18	20	38	31	42	14	15	36	017	
192	105	177	127	128	2.637	50	54	157	119	141	35	59	93	018	
33	28	33	32	40	436	8	7	25	9	16	5	13	21	019	
11	15	8	11	13	139	1	3	8	3	7	1	5	5	020	
12	6	14	6	22	123	—	1	4	4	5	—	—	5	021	
130	113	126	116	141	2.273	65	68	117	97	132	39	71	90	022	
163	106	137	100	92	2.263	59	73	139	88	157	27	53	128	023	
163	124	157	137	125	2.480	61	90	154	105	149	22	66	126	024	
35	15	24	23	22	502	10	19	29	28	32	10	18	32	025	
29	26	37	18	31	453	9	10	23	12	24	9	13	19	026	
90	65	81	68	73	1.011	14	17	48	30	39	18	23	57	027	
16	13	11	15	19	149	1	2	5	4	7	1	2	6	028	
443	332	384	350	387	6.580	144	170	432	274	383	95	178	316	029	
22	10	11	13	23	255	8	4	22	8	9	4	3	16	030	
27	17	11	17	15	309	10	11	19	18	11	6	8	8	031	
22	13	16	14	16	236	3	6	7	7	10	3	4	7	032	
75	74	64	54	68	1.193	21	21	74	57	85	20	30	59	033	
367	286	345	356	418	5.545	103	143	350	248	324	73	153	268	034	
14	15	10	14	29	242	4	12	18	10	11	1	1	10	035	
50	26	30	33	42	637	10	18	37	21	33	7	16	36	036	
6	5	9	6	10	89	—	2	4	3	3	1	3	2	037	
112	71	103	102	87	1.730	40	52	96	79	107	24	41	97	038	
26	22	27	32	21	287	1	6	6	6	11	3	5	12	039	
32	30	32	42	44	510	8	8	41	18	28	13	7	17	040	
8	10	11	11	11	126	1	5	3	4	3	3	2	3	041	
98	79	90	66	114	1.464	32	38	82	60	91	25	46	71	042	
9	5	10	11	21	121	1	2	4	4	9	2	—	3	043	
22	19	32	24	20	374	6	14	23	14	11	2	5	21	044	
36	23	25	28	32	426	10	15	18	20	22	2	16	21	045	
23	14	24	26	38	290	7	5	9	10	8	—	9	16	046	
34	30	37	21	22	473	11	12	31	18	21	4	7	14	047	
51	30	35	35	40	419	5	7	17	12	15	9	4	20	048	
288	195	252	213	218	4.643	120	157	361	196	279	63	121	220	049	
8	5	17	7	16	224	5	9	20	12	9	3	3	5	050	
25	15	23	26	33	373	13	11	21	15	19	4	7	11	051	
248	156	162	139	175	3.581	85	100	233	190	217	53	88	174	052	
13	14	21	11	28	280	5	11	15	12	16	3	4	16	053	
24	28	24	26	26	387	8	9	25	22	24	5	7	18	054	
67	44	71	64	92	945	20	30	42	30	51	7	16	43	055	
2.636	1.966	2.085	1.681	1.862	35.556	631	906	2.179	1.470	2.274	521	1.058	1.880	056	
124	102	111	116	115	2.148	41	68	149	98	129	28	59	118	057	
89	59	91	66	97	1.105	24	29	53	24	55	12	26	57	058	
35	16	26	23	35	325	7	4	11	9	11	1	9	19	059	
7	5	6	8	12	98	2	3	8	3	3	1	1	5	060	
51	30	33	31	40	682	19	30	40	25	42	12	21	38	061	
42	37	36	37	49	723	14	25	41	22	54	10	20	42	062	
59	34	32	39	41	491	4	10	16	17	28	4	12	22	063	
330	235	264	188	197	4.324	107	98	223	187	278	59	120	264	064	
480	382	454	360	415	7.167	177	220	460	301	404	89	168	318	065	
16	14	13	16	21	186	2	2	12	9	8	1	6	5	066	
22	13	15	17	18	234	3	6	14	11	9	4	3	8	067	
40	29	43	29	31	657	9	20	39	32	41	11	12	36	068	
7	8	14	10	19	168	3	4	11	8	5	1	4	10	069	
9.961	7.200	8.491	7.169	7.957	142.184	2.969	3.924	8.780	6.096	8.490	2.029	3.871	7.065		

## segue TAV. 4 — Popolazione residente

C —

Codice dei Comuni	COMUNI	CLASSI QUINQUENNALI DI ETÀ (anni)										
		Meno di 5	5 - 9	10 - 14	15 - 19	20 - 24	25 - 29	30 - 34	35 - 39	40 - 44	45 - 49	50 - 54
001	ALASSIO	182	308	391	465	345	330	354	435	483	529	499
002	ALBENGA	475	635	730	767	671	665	726	758	819	834	739
003	ALBISOLA MARINA	126	163	201	202	167	181	212	231	233	234	236
004	ALBISOLA SUPERIORE	210	396	458	467	417	376	454	445	531	472	517
005	ALTARE	38	66	60	66	55	66	75	57	103	75	115
006	ANDORA	140	184	233	210	200	179	209	195	213	180	196
007	ARNASCO	11	18	19	17	17	12	12	6	21	13	13
008	BALESTRINO	6	14	16	15	16	16	17	19	12	13	13
009	BARDINETO	18	19	16	29	22	16	24	27	30	19	16
010	BERGEGGI	22	39	34	32	27	26	40	40	33	35	32
011	BOISSANO	25	51	52	48	43	48	60	55	60	41	22
012	BORGHETTO SANTO SPIRITO	125	161	194	213	142	136	188	187	187	179	178
013	BORGIO VEREZZI	45	68	78	79	71	65	79	84	107	80	72
014	BORMIDA	9	10	16	18	15	15	16	17	18	16	27
015	CAIRO MONTENOTTE	272	413	471	477	420	418	509	458	554	517	560
016	CALICE LIGURE	22	32	40	51	38	24	39	28	52	42	45
017	CALIZZANO	28	41	43	56	50	32	45	44	61	42	59
018	CARCARE	88	167	169	183	146	149	185	182	229	208	225
019	CASANOVA LERRONE	12	17	23	24	19	12	27	25	24	27	28
020	CASTELBIANCO	4	5	3	10	7	6	7	5	5	6	14
021	CASTELVECCHIO DI ROCCA BARBENA	1	6	8	2	6	2	8	5	7	5	7
022	CELLE LIGURE	91	125	174	176	139	141	151	157	164	180	158
023	CENGIO	120	144	133	152	156	140	141	155	182	143	173
024	CERIALE	119	162	172	176	137	166	175	173	192	184	163
025	CISANO SUL NEVA	31	30	32	33	30	23	47	30	37	29	37
026	COSSERIA	15	22	25	25	21	20	24	35	25	30	34
027	DEGO	30	58	44	52	55	55	51	55	61	66	77
028	ERLI	1	2	1	11	9	8	9	6	7	7	10
029	FINALE LIGURE	223	380	449	472	406	359	461	435	532	482	500
030	GARLENDIA	17	15	9	10	19	17	20	20	16	17	13
031	GIUSTENICE	10	23	15	16	19	17	24	20	19	22	23
032	GIUSVALLA	12	7	9	8	14	12	11	9	15	19	19
033	LAIQUEGLIA	50	72	78	99	76	63	86	85	99	100	92
034	LOANO	200	331	366	439	326	333	361	360	430	418	426
035	MAGLIOLO	15	9	7	12	9	8	18	9	14	13	11
036	MALLARE	35	19	47	33	45	34	37	34	49	51	36
037	MASSIMINO	3	4	3	4	7	5	3	7	1	7	8
038	MILLESIMO	60	100	123	131	111	104	112	127	129	113	128
039	MIOGLIA	9	10	14	19	14	9	8	12	16	22	20
040	MURIALDO	23	15	28	42	19	19	29	30	29	28	35
041	NASINO	2	3	5	5	5	8	5	7	8	8	4
042	NOLI	46	87	111	91	96	85	86	93	113	98	118
043	ONZO	2	5	6	4	7	7	1	7	13	8	5
044	ORCO FEGLINO	21	31	20	18	19	22	35	21	25	16	28
045	ORTOVERO	21	21	12	14	33	28	21	25	24	33	28
046	OSIGLIA	6	8	16	18	10	14	16	14	15	16	15
047	PALLARE	15	27	29	30	22	24	22	28	28	39	31
048	PIANA CRIXIA	6	5	17	20	20	26	14	14	21	19	46
049	PIETRA LIGURE	248	339	334	310	292	315	385	375	398	363	326
050	PLODIO	11	16	12	8	8	10	24	15	18	15	12
051	PONTINVREA	14	15	15	14	19	16	36	20	21	20	21
052	QUILIANO	127	244	261	260	217	215	255	289	297	253	256
053	RIALTO	10	16	19	12	15	16	12	21	16	10	13
054	ROCCAIGNALE	8	22	21	29	11	22	15	27	23	21	25
055	SASSELLO	26	40	46	57	50	43	49	51	54	71	63
056	SAVONA	1.191	1.823	2.435	2.575	2.243	1.946	2.346	2.450	2.935	2.850	2.992
057	SPOTORNO	84	132	172	139	113	132	155	164	187	176	158
058	STELLA	42	44	70	63	54	59	76	49	68	77	76
059	STELLANELLO	6	12	15	14	16	12	12	13	13	11	35
060	TESTICO	2	1	2	1	2	6	4	5	2	7	12
061	TOIRANO	35	43	37	36	52	49	48	43	42	53	43
062	TOVO SAN GIACOMO	35	41	47	40	44	36	49	42	54	49	46
063	URBE	7	9	24	33	20	22	22	17	30	42	46
064	VADO LIGURE	144	204	254	297	281	241	224	276	313	361	351
065	VARAZZE	287	358	477	430	411	427	498	450	513	549	553
066	VENDONE	6	7	11	9	6	7	7	7	13	9	14
067	VEZZI PORTIO	16	20	15	20	14	12	14	10	20	12	21
068	VILLANOVA D'ALBENGA	32	39	48	51	47	41	41	41	51	42	42
069	ZUCCARELLO	1	10	11	15	9	10	5	17	8	10	6
	<b>TOTALE PROVINCIA</b>	<b>5.374</b>	<b>7.963</b>	<b>9.526</b>	<b>9.954</b>	<b>8.642</b>	<b>8.158</b>	<b>9.531</b>	<b>9.653</b>	<b>11.122</b>	<b>10.736</b>	<b>10.962</b>

per sesso e classe di età'

FEMMINE

						PARTICOLARI CLASSI DI ETÀ' (anni)									Codice dei Comuni
55 - 59	60 - 64	65 - 69	70 - 74	75 e più	TOTALE	Meno di 3	3 - 5	6 - 10	11 - 13	14 - 17	18	19 - 20	21 - 24		
544	430	525	473	706	6.999	100	139	317	244	387	88	139	277	001	
738	515	592	524	676	10.864	265	329	639	476	604	142	280	543	002	
242	210	207	201	314	3.360	59	101	164	124	166	45	69	131	003	
479	319	401	349	520	6.811	110	178	393	277	393	96	190	311	004	
137	68	105	101	170	1.357	17	34	63	33	57	11	26	44	005	
212	186	223	185	219	3.164	80	93	198	142	169	54	74	157	006	
20	12	13	11	31	246	6	9	17	13	13	5	5	14	007	
19	19	15	19	28	257	3	8	13	10	10	4	7	12	008	
36	27	35	29	41	404	11	11	18	12	18	3	15	16	009	
31	27	31	29	40	518	4	21	44	20	24	6	20	15	010	
51	31	41	22	29	679	14	22	50	30	44	10	16	33	011	
208	187	284	218	207	2.994	73	82	169	120	174	37	71	109	012	
105	83	110	92	138	1.356	29	20	79	46	71	11	28	57	013	
22	17	18	15	36	285	5	4	12	10	16	3	5	13	014	
504	417	476	367	499	7.332	145	200	432	277	407	88	170	334	015	
48	32	43	46	74	656	13	14	30	28	34	13	23	28	016	
73	47	68	59	114	862	18	14	44	28	44	9	24	37	017	
189	173	191	156	217	2.857	49	62	177	101	145	41	68	110	018	
39	33	43	29	62	444	8	5	19	15	18	3	11	16	019	
17	6	12	8	13	128	2	3	5	1	7	1	3	7	020	
9	9	12	14	22	123	—	4	7	3	2	1	1	5	021	
161	140	165	178	259	2.559	44	68	136	98	147	40	68	104	022	
162	129	155	105	150	2.340	69	76	148	75	116	32	67	122	023	
196	163	197	146	185	2.706	68	83	157	105	157	29	60	107	024	
31	24	31	26	54	525	19	14	35	21	23	6	17	21	025	
40	37	28	23	40	444	13	2	27	12	24	4	9	17	026	
89	60	80	82	111	1.026	15	25	53	31	40	5	30	40	027	
16	15	15	15	20	152	1	—	2	1	8	2	4	6	028	
501	420	509	478	626	7.233	116	173	404	279	381	86	175	316	029	
20	14	19	14	29	269	13	8	13	5	7	3	5	16	030	
25	18	29	18	39	337	9	3	24	9	12	4	6	16	031	
20	15	21	23	21	235	9	4	6	8	5	4	3	11	032	
101	70	78	94	100	1.343	25	39	76	46	76	15	37	61	033	
505	391	600	475	731	6.692	116	144	338	213	363	83	152	253	034	
14	10	8	19	24	200	11	5	10	5	6	4	5	6	035	
45	39	29	42	53	628	21	17	29	26	28	8	16	34	036	
8	8	7	5	14	94	3	—	5	2	1	1	3	6	037	
123	109	109	103	164	1.846	35	46	106	69	109	22	56	82	038	
32	18	32	23	40	298	6	4	11	7	16	2	11	9	039	
34	29	45	27	62	494	12	13	19	18	33	7	10	15	040	
16	6	9	20	28	139	1	2	4	2	5	—	2	4	041	
115	104	117	103	180	1.643	23	32	107	57	74	20	46	72	042	
10	6	16	13	18	128	2	1	5	5	4	—	2	5	043	
25	17	27	24	33	382	17	10	34	7	15	1	10	15	044	
34	36	22	31	46	429	10	13	22	8	13	1	6	28	045	
22	17	21	29	45	282	4	2	14	8	12	8	2	8	046	
41	21	36	35	36	464	7	13	28	19	20	5	12	19	047	
38	35	35	38	57	411	3	5	4	13	13	5	7	18	048	
389	291	346	322	339	5.372	129	181	349	194	270	52	111	237	049	
12	10	13	13	18	215	5	9	16	8	6	3	—	8	050	
31	22	28	21	48	361	7	9	14	14	8	2	7	16	051	
219	162	208	194	263	3.720	79	86	253	160	211	44	115	161	052	
18	13	22	16	30	259	8	3	18	12	11	4	3	13	053	
30	28	24	27	32	365	4	6	22	9	29	7	7	7	054	
71	61	82	91	170	1.025	14	16	45	27	44	10	22	41	055	
<b>2.986</b>	<b>2.359</b>	<b>2.684</b>	<b>2.470</b>	<b>3.512</b>	<b>39.797</b>	<b>670</b>	<b>828</b>	<b>1.962</b>	<b>1.464</b>	<b>2.130</b>	<b>503</b>	<b>935</b>	<b>1.775</b>	<b>056</b>	
157	119	183	140	189	2.400	42	57	148	104	113	35	51	90	057	
94	62	67	84	122	1.107	21	24	54	42	58	12	21	41	058	
22	27	26	17	39	290	3	4	14	9	11	2	9	11	059	
6	10	11	7	17	95	—	2	1	1	1	—	1	2	060	
44	36	41	33	62	697	20	24	44	18	31	10	14	42	061	
50	34	33	32	64	696	22	25	37	27	29	16	16	35	062	
48	30	50	51	78	529	3	6	12	14	25	6	9	18	063	
367	282	278	254	364	4.491	82	98	217	151	240	52	119	221	064	
535	500	558	488	732	7.766	154	204	388	301	341	76	172	327	065	
18	18	15	7	28	182	3	4	10	5	5	2	5	5	066	
21	16	14	15	27	267	12	7	20	9	14	2	9	12	067	
45	44	42	36	53	695	20	17	41	30	42	11	15	41	068	
12	7	15	12	19	167	—	2	10	7	14	1	6	6	069	
<b>11.322</b>	<b>8.930</b>	<b>10.625</b>	<b>9.466</b>	<b>13.527</b>	<b>155.491</b>	<b>2.981</b>	<b>3.767</b>	<b>8.382</b>	<b>5.765</b>	<b>8.144</b>	<b>1.918</b>	<b>3.713</b>	<b>6.789</b>		

TAV. 5 - Popolazione residente in età da 6 anni in poi

Codice dei Comuni	COMUNI	FORNITI DI TITOLO DI STUDIO							
		LAUREA		DIPLOMA		LICENZA MEDIA INFERIORE		LICENZA ELEMENTARE	
		MF	M	MF	M	MF	M	MF	M
001	ALASSIO	413	271	1.774	885	3.759	1.816	5.297	2.229
002	ALBENGA	455	274	2.078	1.028	5.014	2.664	9.247	4.413
003	ALBISOLA MARINA	266	160	1.081	553	1.531	759	2.459	1.039
004	ALBISOLA SUPERIORE	351	209	1.519	797	3.160	1.591	5.510	2.425
005	ALTARE	42	29	214	126	459	239	1.202	555
006	ANDORA	71	50	498	258	1.623	829	2.645	1.211
007	ARNASCO	5	4	31	15	69	28	234	113
008	BALESTRINO	2	1	43	20	75	44	229	100
009	BARDINETO	12	10	47	17	149	70	475	242
010	BERGEGGI	38	21	127	72	245	116	301	139
011	BOISSANO	19	12	148	78	356	174	588	288
012	BORGHETTO SANTO SPIRITO	62	44	412	188	1.395	701	2.696	1.228
013	BORGIO VEREZZI	53	35	267	104	634	320	1.120	481
014	BORMIDA	6	6	30	16	94	51	242	129
015	CAIRO MONTENOTTE	217	149	1.307	739	3.230	1.739	6.419	3.022
016	CALICE LIGURE	10	6	91	37	294	164	549	279
017	CALIZZANO	14	10	104	55	366	195	886	417
018	CARCARE	133	97	542	286	1.220	635	2.521	1.157
019	CASANOVA LERRONE	9	8	63	27	137	86	463	222
020	CASTELBIANCO	1	1	18	7	37	21	119	69
021	CASTELVECCHIO DI ROCCA BARBENA	2	1	11	5	35	19	167	87
022	CELLE LIGURE	111	72	546	286	1.208	587	2.186	987
023	CENGIO	71	40	410	248	1.080	596	2.178	990
024	CERIALE	59	41	443	207	1.240	635	2.404	1.132
025	CISANO SUL NEVA	14	9	90	44	234	126	434	224
026	COSSERIA	3	1	57	35	162	88	399	204
027	DEGO	7	5	115	56	385	218	956	471
028	ERLI	1	—	17	4	50	28	186	95
029	FINALE LIGURE	361	246	1.449	754	3.934	2.018	5.619	2.460
030	GARLEDA	10	6	64	29	110	56	253	124
031	GIUSTENICE	3	2	45	20	100	55	357	176
032	GIUSVALLA	3	1	23	17	65	33	279	136
033	LAIGUEGLIA	38	25	304	148	749	385	1.066	477
034	LOANO	219	134	1.501	710	3.031	1.452	5.209	2.282
035	MAGLIOLO	3	2	20	12	63	37	185	103
036	MALLARE	4	3	52	29	206	116	773	372
037	MASSIMINO	—	—	8	4	39	20	117	56
038	MILLESIMO	54	37	307	165	795	419	1.598	732
039	MIOGLIA	3	3	36	19	96	49	281	139
040	MURIALDO	9	7	53	29	171	88	528	263
041	NASINO	2	2	18	10	22	11	169	81
042	NOLI	52	37	328	164	711	376	1.513	668
043	ONZO	—	—	19	8	32	20	102	54
044	ORCO FEGLINO	3	2	31	14	158	83	328	177
045	ORTOVERO	9	7	71	36	158	85	406	213
046	OSIGLIA	2	2	22	10	72	40	180	98
047	PALLARE	7	6	41	21	142	75	381	205
048	PIANA CRIXIA	12	7	62	35	130	73	465	228
049	PIETRA LIGURE	206	136	920	457	2.661	1.329	4.448	1.912
050	PLODIO	2	1	19	11	94	53	190	98
051	PONTINVREA	10	5	53	30	136	65	439	220
052	QUILIANO	72	42	585	317	1.694	927	3.211	1.532
053	RIALTO	—	—	4	3	104	65	326	156
054	ROCCAVIGNALE	5	3	43	23	131	65	383	211
055	SASSELLO	20	17	137	60	330	176	873	439
056	<b>SAVONA</b>	<b>2.993</b>	<b>1.741</b>	<b>10.852</b>	<b>5.703</b>	<b>18.894</b>	<b>9.760</b>	<b>30.471</b>	<b>13.000</b>
057	SPOTORNO	77	50	454	254	1.263	645	1.995	852
058	STELLA	21	10	159	94	476	244	1.034	515
059	STELLANELLO	4	3	29	11	99	56	297	172
060	TESTICO	2	1	11	6	26	14	71	37
061	TOIRANO	21	12	167	72	248	135	662	331
062	TOVO SAN GIACOMO	13	10	66	28	307	177	712	356
063	URBE	9	6	56	34	180	87	704	329
064	VADO LIGURE	98	58	878	469	2.183	1.246	3.968	1.809
065	VARAZZE	379	229	1.674	883	3.705	1.922	6.507	2.900
066	VENDONE	—	—	23	9	48	31	180	93
067	VEZZI PORTIO	11	7	18	11	100	46	242	123
068	VILLANOVA D'ALBENGA	17	15	99	52	322	172	702	324
069	ZUCCARELLO	4	2	32	17	62	36	174	78
	<b>TOTALE PROVINCIA</b>	<b>7.205</b>	<b>4.443</b>	<b>32.816</b>	<b>16.971</b>	<b>72.088</b>	<b>37.281</b>	<b>129.510</b>	<b>58.479</b>

## per sesso e grado di istruzione

TOTALE		ALFABETI PRIVI DI TITOLO DI STUDIO				ANALFABETI				TOTALE		Codice dei Comuni
		TOTALE		di cui in età da 55 anni in poi		TOTALE		di cui in età da 55 anni in poi				
MF	M	MF	M	MF	M	MF	M	MF	M	MF	M	
11.243	5.201	1.199	505	472	153	46	22	23	7	12.488	5.728	001
16.794	8.379	3.032	1.356	1.135	430	289	110	163	60	20.115	9.845	002
5.337	2.511	598	236	217	56	17	5	10	3	5.952	2.752	003
10.540	5.022	1.667	721	700	267	89	30	61	14	12.296	5.773	004
1.917	949	545	227	375	149	37	17	32	15	2.499	1.193	005
4.837	2.348	827	352	341	135	48	21	28	11	5.712	2.721	006
339	160	85	33	47	17	—	—	—	—	424	193	007
349	165	110	50	74	29	2	—	2	—	461	215	008
683	339	58	23	21	7	4	1	3	1	745	363	009
711	348	209	83	98	40	6	2	3	2	926	433	010
1.111	552	165	84	33	9	4	1	4	1	1.280	637	011
4.565	2.161	721	330	264	105	68	24	35	13	5.354	2.515	012
2.074	940	285	118	119	43	14	8	10	5	2.373	1.066	013
372	202	179	75	135	57	5	3	5	3	556	280	014
11.173	5.649	2.438	1.042	1.309	519	112	45	74	31	13.723	6.736	015
944	486	308	146	208	91	18	9	13	5	1.270	641	016
1.370	677	233	96	144	58	7	7	6	6	1.610	780	017
4.416	2.175	829	340	430	159	34	18	27	12	5.279	2.533	018
672	343	179	77	122	46	1	1	1	1	852	421	019
175	98	81	36	65	28	2	1	2	1	258	135	020
215	112	26	10	13	3	—	—	—	—	241	122	021
4.051	1.932	514	204	230	80	22	4	12	2	4.587	2.140	022
3.739	1.874	567	251	249	107	20	6	12	3	4.326	2.131	023
4.146	2.015	665	288	244	95	73	26	36	13	4.884	2.329	024
772	403	183	66	108	34	10	4	5	1	965	473	025
621	328	228	98	149	61	14	8	11	7	863	434	026
1.463	750	477	216	329	148	26	14	22	11	1.966	980	027
254	127	41	19	29	12	2	—	2	—	297	146	028
11.363	5.478	1.768	756	828	285	79	32	61	24	13.210	6.266	029
437	215	50	27	15	7	4	1	3	1	491	243	030
505	253	91	31	44	10	17	4	9	2	613	288	031
370	187	70	35	44	20	9	5	6	4	449	227	032
2.157	1.035	264	112	92	31	9	4	4	1	2.430	1.151	033
9.960	4.578	1.678	677	822	275	93	44	63	28	11.731	5.299	034
271	154	125	63	74	36	14	9	12	7	410	226	035
1.035	520	149	82	81	43	15	7	7	3	1.199	609	036
164	80	14	7	6	3	—	—	—	—	178	87	037
2.754	1.353	611	266	332	135	38	19	29	13	3.403	1.638	038
416	210	150	69	124	56	2	1	2	1	568	280	039
761	387	198	105	129	57	4	2	2	1	963	494	040
211	104	45	16	39	13	—	—	—	—	256	120	041
2.604	1.245	340	133	145	51	38	16	31	13	2.982	1.394	042
153	82	90	36	72	31	—	—	—	—	243	118	043
520	276	184	76	102	41	5	2	3	—	709	354	044
644	341	157	59	102	38	6	1	2	—	807	401	045
276	150	277	128	226	105	1	—	1	—	554	278	046
571	307	307	136	201	85	16	7	12	6	894	450	047
669	343	135	60	103	37	6	4	4	2	810	407	048
8.235	3.834	1.119	496	363	124	74	36	50	23	9.428	4.366	049
305	163	99	43	56	21	7	4	4	2	411	210	050
638	320	53	27	16	5	3	2	1	1	694	349	051
5.562	2.818	1.312	546	647	259	77	32	57	19	6.951	3.396	052
434	224	73	37	32	15	5	3	3	3	512	264	053
562	302	156	63	105	43	7	5	5	4	725	370	054
1.360	692	524	202	390	132	6	1	4	—	1.890	895	055
<b>63.210</b>	<b>30.204</b>	<b>8.605</b>	<b>3.644</b>	<b>3.504</b>	<b>1.167</b>	<b>503</b>	<b>171</b>	<b>295</b>	<b>88</b>	<b>72.318</b>	<b>34.019</b>	<b>056</b>
3.789	1.801	532	230	197	73	19	8	11	4	4.340	2.039	057
1.690	863	404	178	274	114	20	11	16	10	2.114	1.052	058
429	242	161	69	124	54	7	3	4	2	597	314	059
110	58	75	35	55	21	1	—	1	—	186	93	060
1.098	550	172	71	70	24	16	12	5	3	1.286	633	061
1.098	571	225	106	130	58	10	7	8	5	1.333	684	062
949	456	42	17	19	3	6	4	1	1	997	477	063
7.127	3.582	1.214	506	576	207	89	31	61	20	8.430	4.119	064
12.265	5.934	1.805	794	842	293	108	42	72	28	14.178	6.770	065
251	133	103	47	79	34	3	2	3	2	357	182	066
371	187	98	37	63	23	4	1	3	1	473	225	067
1.140	563	138	63	47	16	8	2	5	1	1.286	628	068
272	133	53	27	27	11	1	1	1	1	326	161	069
<b>241.619</b>	<b>117.174</b>	<b>40.115</b>	<b>17.194</b>	<b>18.857</b>	<b>6.994</b>	<b>2.300</b>	<b>923</b>	<b>1.463</b>	<b>552</b>	<b>284.034</b>	<b>135.291</b>	

TAV. 6 - Popolazione residente che frequenta corsi regolari di studio

Codice dei Comuni	COMUNI	CORSO REGOLARE DI STUDI							
		6 - 13		14 - 18		19 e più		TOTALE	
		MF	M	MF	M	MF	M	MF	M
001	ALASSIO	1.159	600	676	347	315	182	2.150	1.129
002	ALBENGA	2.345	1.230	985	512	378	218	3.708	1.960
003	ALBISOLA MARINA	598	310	354	194	184	91	1.136	595
004	ALBISOLA SUPERIORE	1.350	682	679	341	253	132	2.282	1.155
005	ALTARE	184	89	89	43	30	21	303	153
006	ANDORA	667	327	242	110	92	57	1.001	494
007	ARNASCO	47	17	18	4	4	2	69	23
008	BALESTRINO	47	24	20	11	3	—	70	35
009	BARDINETO	57	27	23	7	9	1	89	35
010	BERGEGGI	114	50	45	22	29	12	188	84
011	BOISSANO	185	105	67	36	11	6	263	147
012	BORGHETTO SANTO SPIRITO	617	328	219	105	51	32	887	465
013	BORGIO VEZZI	260	135	107	49	34	15	401	199
014	BORMIDA	38	16	18	12	5	4	61	32
015	CAIRO MONTENOTTE	1.437	728	592	287	239	124	2.268	1.139
016	CALICE LIGURE	132	74	62	31	18	10	212	115
017	CALIZZANO	141	69	58	29	10	4	209	102
018	CARCARE	552	275	247	119	103	41	902	435
019	CASANOVA LERRONE	68	34	32	12	8	4	108	50
020	CASTELBIANCO	17	11	9	2	2	2	28	15
021	CASTELVECCHIO DI ROCCA BARBENA	18	8	5	3	—	—	23	11
022	CELLE LIGURE	448	214	261	120	96	55	805	389
023	CENGIO	450	227	225	129	55	29	730	385
024	CERIALE	520	259	230	117	70	41	820	417
025	CISANO SUL NEVA	113	57	46	26	15	5	174	88
026	COSSERIA	74	35	29	13	10	4	113	52
027	DEGO	161	78	67	39	22	10	250	127
028	ERLI	12	9	11	7	3	1	26	17
029	FINALE LIGURE	1.387	705	635	322	253	148	2.275	1.175
030	GARLENDIA	48	30	15	8	10	5	73	43
031	GIUSTENICE	69	36	16	9	6	2	91	47
032	GIUSVALLA	28	14	16	10	3	2	47	26
033	LAIGUEGLIA	253	131	136	73	49	25	438	229
034	LOANO	1.143	595	555	254	218	117	1.916	966
035	MAGLIOLO	43	28	6	5	—	—	49	33
036	MALLARE	112	58	33	16	5	2	150	76
037	MASSIMINO	14	7	6	4	5	4	25	15
038	MILLESIMO	349	175	180	99	67	29	596	303
039	MIOGLIA	30	12	15	4	2	2	47	18
040	MURIALDO	96	59	50	26	6	5	152	90
041	NASINO	13	7	9	4	5	3	27	14
042	NOLI	305	142	134	75	62	31	501	248
043	ONZO	18	8	11	7	3	—	32	15
044	ORCO FEGLINO	78	37	20	8	4	3	102	48
045	ORTOVERO	67	38	31	19	17	13	115	70
046	OSIGLIA	41	19	14	5	2	2	57	26
047	PALLARE	96	49	23	14	11	6	130	69
048	PIANA CRIXIA	46	29	25	14	13	4	84	47
049	PIETRA LIGURE	1.099	556	452	215	201	108	1.752	879
050	PLODIO	56	32	16	8	3	2	75	42
051	PONTINVREA	64	36	22	15	8	5	94	56
052	QUILIANO	835	423	336	180	90	52	1.261	655
053	RIALTO	57	27	8	4	6	2	71	33
054	ROCCAVIGNALE	77	47	46	20	5	4	128	71
055	SASSELLO	144	72	43	23	26	11	213	106
056	<b>SAVONA</b>	<b>7.057</b>	<b>3.640</b>	<b>3.938</b>	<b>2.024</b>	<b>2.031</b>	<b>1.144</b>	<b>13.026</b>	<b>6.808</b>
057	SPOTORNO	499	247	204	100	81	45	784	392
058	STELLA	173	77	76	36	32	21	281	134
059	STELLANELLO	42	20	16	5	5	3	63	28
060	TESTICO	13	11	4	3	—	—	17	14
061	TOIRANO	125	63	44	19	15	7	184	89
062	TOVO SAN GIACOMO	127	63	65	34	6	3	198	100
063	URBE	59	33	33	16	12	10	104	59
064	VADO LIGURE	775	408	396	213	156	87	1.327	708
065	VARAZZE	1.448	760	615	350	280	163	2.343	1.273
066	VENDONE	36	21	10	5	2	1	48	27
067	VEZZI PORTIO	54	25	11	5	1	—	66	30
068	VILLANOVA D'ALBENGA	142	71	65	32	13	7	220	110
069	ZUCCARELLO	36	19	17	4	7	3	60	26
	<b>TOTALE PROVINCIA</b>	<b>28.965</b>	<b>14.848</b>	<b>13.763</b>	<b>7.014</b>	<b>5.770</b>	<b>3.184</b>	<b>48.498</b>	<b>25.046</b>



## e/o corsi di formazione professionale, per sesso e classe di età

		CORSO DI FORMAZIONE PROFESSIONALE										Codice dei Comuni
di cui occupati		14 - 16		17 - 19		20 e più		TOTALE		di cui occupati		
MF	M	MF	M	MF	M	MF	M	MF	M	MF	M	
26	18	29	19	21	12	25	14	75	45	16	11	001
52	37	83	42	34	17	65	32	182	91	49	26	002
20	14	14	4	15	6	28	14	57	24	19	10	003
52	31	67	41	37	12	62	35	166	88	41	27	004
4	1	2	1	3	1	17	9	22	11	13	7	005
19	11	19	9	8	4	18	9	45	22	15	8	006
1	—	5	2	—	—	1	—	6	2	1	—	007
1	—	5	3	2	1	1	—	8	4	—	—	008
3	1	2	1	1	1	2	1	5	3	3	2	009
4	1	5	2	2	—	5	3	12	5	3	2	010
3	—	8	5	3	2	9	6	20	13	6	4	011
13	10	16	9	8	3	15	10	39	22	10	7	012
5	3	6	3	4	1	9	5	19	9	7	4	013
1	1	2	1	—	—	3	1	5	2	2	1	014
41	30	34	18	27	9	55	25	116	52	38	21	015
3	2	2	—	—	—	4	3	6	3	4	3	016
1	—	5	2	1	—	4	1	10	3	3	1	017
22	14	30	18	13	4	33	13	76	35	22	13	018
1	1	2	1	6	2	2	2	10	5	2	2	019
—	—	1	—	1	—	—	—	2	—	—	—	020
—	—	2	1	—	—	—	—	2	1	—	—	021
14	13	23	12	21	5	29	16	73	33	22	12	022
9	6	25	15	10	8	15	11	50	34	15	12	023
14	11	24	12	10	5	13	4	47	21	10	3	024
3	—	1	1	—	—	2	1	3	2	2	1	025
3	1	6	1	1	1	2	2	9	4	2	2	026
5	3	1	1	1	—	5	4	7	5	5	3	027
1	—	5	2	—	—	2	1	7	3	1	—	028
41	34	31	12	26	10	50	26	107	48	40	23	029
6	3	2	1	1	1	4	2	7	4	3	2	030
2	—	2	2	1	1	3	2	6	5	2	1	031
3	2	—	—	—	—	—	—	—	—	—	—	032
6	4	6	3	13	7	4	2	23	12	5	3	033
27	21	30	21	23	11	39	17	92	49	25	10	034
—	—	2	2	—	—	1	1	3	3	1	1	035
—	—	10	5	3	2	2	1	15	8	2	1	036
1	1	—	—	—	—	—	—	—	—	—	—	037
10	7	16	7	5	1	10	5	31	13	4	2	038
—	—	2	1	2	—	6	4	10	5	6	3	039
3	3	5	3	8	2	3	2	16	7	3	2	040
1	1	—	—	—	—	—	—	—	—	—	—	041
11	6	6	1	3	1	14	8	23	10	12	8	042
—	—	3	3	—	—	1	—	4	3	—	—	043
—	—	9	3	2	—	3	1	14	4	1	1	044
3	3	1	1	—	—	2	1	3	2	—	—	045
—	—	1	1	—	—	1	1	2	2	—	—	046
2	1	2	2	1	1	8	4	11	7	7	5	047
4	1	2	—	1	—	2	2	5	2	2	2	048
46	30	42	24	29	14	51	30	122	68	37	26	049
—	—	3	2	1	1	6	3	10	6	5	3	050
3	3	2	2	1	—	2	2	5	4	1	1	051
24	18	30	15	13	2	25	15	68	32	19	13	052
4	1	2	2	—	—	—	—	2	2	—	—	053
1	1	4	2	2	1	6	5	12	8	3	3	054
3	1	7	3	1	1	5	4	13	8	5	4	055
334	211	251	135	160	63	341	165	752	363	248	143	056
14	9	19	11	12	4	15	9	46	24	6	4	057
13	9	2	—	3	2	7	3	12	5	3	1	058
1	1	1	1	1	1	2	1	4	3	1	1	059
—	—	—	—	—	—	—	—	—	—	—	—	060
2	1	3	2	1	—	7	3	11	5	7	3	061
2	2	2	2	1	1	5	3	8	6	4	3	062
2	2	12	9	2	—	—	—	14	9	—	—	063
38	27	43	25	17	11	56	31	116	67	40	30	064
51	38	58	39	41	14	50	28	149	81	42	24	065
—	—	3	1	2	1	—	—	5	2	1	1	066
—	—	3	1	1	—	1	1	5	2	1	1	067
1	1	8	5	1	—	1	1	10	6	3	2	068
2	1	—	—	—	—	—	—	—	—	—	—	069
982	652	1.049	575	607	247	1.159	605	2.815	1.427	850	509	

## TAV. 7 - Popolazione residente attiva e non attiva per sesso

## A — TOTALE

Codice dei Comuni	COMUNI	POPOLAZIONE ATTIVA					POPOLAZIONE NON ATTIVA	TOTALE
		In condizione professionale			In cerca di prima occupazione	TOTALE		
		Occupati	Disoccupati	TOTALE				
001	ALASSIO	4.542	86	4.628	452	5.080	7.903	12.983
002	ALBENGA	8.745	446	9.191	555	9.746	11.578	21.324
003	ALBISOLA MARINA	2.116	84	2.200	144	2.344	3.896	6.240
004	ALBISOLA SUPERIORE	4.608	144	4.752	315	5.067	7.815	12.882
005	ALTARE	891	25	916	37	953	1.632	2.585
006	ANDORA	2.076	155	2.231	153	2.384	3.684	6.068
007	ARNASCO	187	4	191	5	196	252	448
008	BALESTRINO	166	6	172	4	176	313	489
009	BARDINETO	252	3	255	16	271	515	786
010	BERGEGGI	321	7	328	17	345	634	979
011	BOISSANO	516	10	526	49	575	787	1.362
012	BORGHETTO SANTO SPIRITO	1.755	159	1.914	150	2.064	3.597	5.661
013	BORGIO VEREZZI	798	62	860	56	916	1.557	2.473
014	BORMIDA	203	7	210	17	227	350	577
015	CAIRO MONTENOTTE	5.201	133	5.334	261	5.595	8.805	14.400
016	CALICE LIGURE	480	17	497	13	510	812	1.322
017	CALIZZANO	593	5	598	40	638	1.042	1.680
018	CARCARE	2.042	35	2.077	102	2.179	3.315	5.494
019	CASANOVA LERRONE	330	9	339	9	348	532	880
020	CASTELBIANCO	120	5	125	3	128	139	267
021	CASTELVECCHIO DI ROCCA BARBENA	92	—	92	3	95	151	246
022	CELLE LIGURE	1.619	59	1.678	116	1.794	3.038	4.832
023	CENGIO	1.518	34	1.552	101	1.653	2.950	4.603
024	CERIALE	1.811	129	1.940	83	2.023	3.163	5.186
025	CISANO SUL NEVA	364	1	365	31	396	631	1.027
026	COSSERIA	300	5	305	16	321	576	897
027	DEGO	784	10	794	27	821	1.216	2.037
028	ERLI	128	1	129	7	136	165	301
029	FINALE LIGURE	4.798	297	5.095	296	5.391	8.422	13.813
030	GARLENDIA	210	10	220	12	232	292	524
031	GIUSTENICE	247	2	249	13	262	384	646
032	GIUSVALLA	188	—	188	7	195	276	471
033	LAIGUEGLIA	917	70	987	71	1.058	1.478	2.536
034	LOANO	4.082	274	4.356	259	4.615	7.622	12.237
035	MAGLIOLO	162	6	168	8	176	266	442
036	MALLARE	465	1	466	29	495	770	1.265
037	MASSIMINO	68	—	68	3	71	112	183
038	MILLESIMO	1.205	20	1.225	90	1.315	2.261	3.576
039	MIOGLIA	246	2	248	18	266	319	585
040	MURIALDO	319	2	321	26	347	657	1.004
041	NASINO	85	3	88	2	90	175	265
042	NOLI	983	41	1.024	99	1.123	1.984	3.107
043	ONZO	90	4	94	2	96	153	249
044	ORCO FEGLINO	310	11	321	3	324	432	756
045	ORTOVERO	363	8	371	9	380	475	855
046	OSIGLIA	177	—	177	7	184	388	572
047	PALLARE	319	2	321	19	340	597	937
048	PIANA CRIXIA	346	5	351	10	361	469	830
049	PIETRA LIGURE	3.633	232	3.865	256	4.121	5.894	10.015
050	PLODIO	155	4	159	—	159	280	439
051	PONTINVREA	260	6	266	15	281	453	734
052	QUILIANO	2.618	120	2.738	138	2.876	4.425	7.301
053	RIALTO	188	4	192	13	205	334	539
054	ROCCAVIGNALE	229	5	234	15	249	503	752
055	SASSELLO	740	21	761	33	794	1.176	1.970
056	SAVONA	25.571	1.269	26.840	1.853	28.693	46.660	75.353
057	SPOTORNO	1.576	117	1.693	88	1.781	2.767	4.548
058	STELLA	808	23	831	35	866	1.346	2.212
059	STELLANELLO	216	9	225	11	236	379	615
060	TESTICO	67	2	69	2	71	122	193
061	TOIRANO	567	29	596	21	617	762	1.379
062	TOVO SAN GIACOMO	588	16	604	29	633	786	1.419
063	URBE	365	20	385	16	401	619	1.020
064	VADO LIGURE	3.013	159	3.172	188	3.360	5.455	8.815
065	VARAZZE	5.032	289	5.321	348	5.669	9.264	14.933
066	VENDONE	136	3	139	5	144	224	368
067	VEZZI PORTIO	167	4	171	15	186	315	501
068	VILLANOVA D'ALBENGA	605	34	639	18	657	695	1.352
069	ZUCCARELLO	125	4	129	5	134	201	335
	<b>TOTALE PROVINCIA</b>	<b>104.797</b>	<b>4.769</b>	<b>109.566</b>	<b>6.869</b>	<b>116.435</b>	<b>181.240</b>	<b>297.675</b>

## segue TAV. 7 — Popolazione residente attiva e non attiva per sesso

## B — MASCHI

Codice dei Comuni	COMUNI	POPOLAZIONE ATTIVA				POPOLAZIONE NON ATTIVA	TOTALE	
		In condizione professionale			In cerca di prima occupazione			
		Occupati	Disoccupati	TOTALE				
001	ALASSIO	2.857	50	2.907	235	3.142	2.842	5.984
002	ALBENGA	5.493	256	5.749	280	6.029	4.431	10.460
003	ALBISOLA MARINA	1.392	43	1.435	72	1.507	1.373	2.880
004	ALBISOLA SUPERIORE	3.128	76	3.204	120	3.324	2.747	6.071
005	ALTARE	588	15	603	15	618	610	1.228
006	ANDORA	1.363	94	1.457	74	1.531	1.373	2.904
007	ARNASCO	108	3	111	1	112	90	202
008	BALESTRINO	116	4	120	2	122	110	232
009	BARDINETO	179	3	182	9	191	191	382
010	BERGEGGI	229	4	233	5	238	223	461
011	BOISSANO	331	6	337	24	361	322	683
012	BORGHETTO SANTO SPIRITO	1.115	102	1.217	77	1.294	1.373	2.667
013	BORGIO VEREZZI	523	27	550	31	581	536	1.117
014	BORMIDA	159	4	163	3	166	126	292
015	CAIRO MONTENOTTE	3.777	55	3.832	83	3.915	3.153	7.068
016	CALICE LIGURE	333	4	337	3	340	326	666
017	CALIZZANO	404	2	406	19	425	393	818
018	CARCARE	1.440	10	1.450	28	1.478	1.159	2.637
019	CASANOVA LERRONE	218	5	223	4	227	209	436
020	CASTELBIANCO	68	—	68	2	70	69	139
021	CASTELVECCHIO DI ROCCA BARBENA	62	—	62	1	63	60	123
022	CELLE LIGURE	1.116	38	1.154	61	1.215	1.058	2.273
023	CENGIO	1.128	22	1.150	26	1.176	1.087	2.263
024	CERIALE	1.141	86	1.227	39	1.266	1.214	2.480
025	CISANO SUL NEVA	266	1	267	17	284	218	502
026	COSSERIA	228	4	232	7	239	214	453
027	DEGO	525	4	529	12	541	470	1.011
028	ERLI	68	—	68	1	69	80	149
029	FINALE LIGURE	3.195	172	3.367	140	3.507	3.073	6.580
030	GARLENDIA	134	6	140	6	146	109	255
031	GIUSTENICE	156	2	158	9	167	142	309
032	GIUSVALLA	134	—	134	5	139	97	236
033	LAIGUEGLIA	577	44	621	38	659	534	1.193
034	LOANO	2.492	154	2.646	143	2.789	2.756	5.545
035	MAGLIOLO	116	3	119	3	122	120	242
036	MALLARE	349	1	350	13	363	274	637
037	MASSIMINO	42	—	42	1	43	46	89
038	MILLESIMO	892	10	902	19	921	809	1.730
039	MIOGLIA	156	2	158	8	166	121	287
040	MURIALDO	241	1	242	8	250	260	510
041	NASINO	57	2	59	1	60	66	126
042	NOLI	666	28	694	49	743	721	1.464
043	ONZO	55	2	57	1	58	63	121
044	ORCO Feglino	214	4	218	3	221	153	374
045	ORTOVERO	221	1	222	6	228	198	426
046	OSIGLIA	144	—	144	5	149	141	290
047	PALLARE	250	2	252	3	255	218	473
048	PIANA CRIXIA	230	4	234	2	236	183	419
049	PIETRA LIGURE	2.250	129	2.379	135	2.514	2.129	4.643
050	PLODIO	113	3	116	—	116	108	224
051	PONTINVREA	176	5	181	10	191	182	373
052	QUILIANO	1.884	62	1.946	44	1.990	1.591	3.581
053	RIALTO	143	2	145	5	150	130	280
054	ROCCAIGNALE	176	1	177	3	180	207	387
055	SASSELLO	468	14	482	22	504	441	945
056	SAVONA	17.152	701	17.853	824	18.677	16.879	35.556
057	SPOTORNO	1.053	62	1.115	44	1.159	989	2.148
058	STELLA	557	13	570	17	587	518	1.105
059	STELLANELLO	165	4	169	7	176	149	325
060	TESTICO	42	1	43	1	44	54	98
061	TOIRANO	356	25	381	12	393	289	682
062	TOVO SAN GIACOMO	389	7	396	16	412	311	723
063	URBE	247	14	261	10	271	220	491
064	VADO LIGURE	2.197	69	2.266	81	2.347	1.977	4.324
065	VARAZZE	3.400	175	3.575	161	3.736	3.431	7.167
066	VENDONE	90	1	91	2	93	93	186
067	VEZZI PORTIO	115	1	116	7	123	111	234
068	VILLANOVA D'ALBENGA	365	19	384	5	389	268	657
069	ZUCCARELLO	79	1	80	3	83	85	168
	<b>TOTALE PROVINCIA</b>	<b>70.093</b>	<b>2.665</b>	<b>72.758</b>	<b>3.123</b>	<b>75.881</b>	<b>66.303</b>	<b>142.184</b>

## TAV. 8 - Popolazione residente attiva in condizione professionale,

A —

Codice dei Comuni	COMUNI	AGRICOLTURA RAMO 0	INDUSTRIE						
			RAMO 1			RAMO 2	RAMO 3	RAMO 4	RAMO 5
			1. A	1. B	TOTALE				
001	ALASSIO	118	2	29	31	31	94	139	441
002	ALBENGA	1.840	29	138	167	148	302	423	1.055
003	ALBISOLA MARINA	15	19	30	49	183	233	90	108
004	ALBISOLA SUPERIORE	159	34	83	117	605	396	239	312
005	ALTARE	12	4	8	12	291	88	78	74
006	ANDORA	274	3	26	29	15	71	79	341
007	ARNASCO	89	—	4	4	6	6	3	24
008	BALESTRINO	39	—	—	—	2	5	4	27
009	BARDINETO	64	—	2	2	3	9	18	36
010	BERGEGGI	1	24	6	30	33	45	7	26
011	BOISSANO	52	—	1	1	12	45	29	66
012	BORGHETTO SANTO SPIRITO	142	5	13	18	21	73	75	343
013	BORGIO VEREZZI	42	1	9	10	18	87	41	96
014	BORMIDA	17	2	1	3	64	14	18	22
015	CAIRO MONTENOTTE	122	229	76	305	1.645	431	354	358
016	CALICE LIGURE	49	1	9	10	17	71	27	92
017	CALIZZANO	111	—	10	10	22	37	120	43
018	CARCARE	35	71	15	86	725	153	135	152
019	CASANOVA LERRONE	168	1	2	3	4	5	3	22
020	CASTELBIANCO	64	—	—	—	2	1	2	12
021	CASTELVECCHIO DI ROCCA BARBENA	35	—	3	3	—	—	2	14
022	CELLE LIGURE	78	8	20	28	99	224	51	179
023	CENGIO	19	22	26	48	656	142	91	91
024	CERIALE	357	5	20	25	21	100	102	249
025	CISANO SUL NEVA	96	—	2	2	21	19	7	33
026	COSSERIA	9	13	5	18	80	35	16	44
027	DEGO	153	13	13	26	219	65	63	55
028	ERLI	66	—	2	2	2	2	4	11
029	FINALE LIGURE	329	6	33	39	96	788	175	447
030	GARLENDIA	78	1	1	2	2	7	6	27
031	GIUSTENICE	76	1	1	2	6	25	6	24
032	GIUSVALLA	42	3	2	5	32	14	14	26
033	LAIGUEGLIA	48	—	1	1	6	11	26	121
034	LOANO	258	5	41	46	60	218	161	423
035	MAGLIOLO	66	—	—	—	—	8	2	12
036	MALLARE	36	2	9	11	174	34	32	52
037	MASSIMINO	21	1	1	2	3	7	10	3
038	MILLESIMO	36	5	17	22	352	179	47	92
039	MIOGLIA	136	2	1	3	10	4	8	15
040	MURIALDO	38	2	7	9	76	27	48	24
041	NASINO	39	—	—	—	1	3	5	5
042	NOLI	76	9	12	21	54	94	36	104
043	ONZO	54	—	—	—	1	3	2	5
044	ORCO FEGLINO	107	1	1	2	11	47	5	32
045	ORTOVERO	169	—	1	1	9	12	14	28
046	OSIGLIA	32	1	3	4	27	31	7	33
047	PALLARE	13	14	7	21	100	28	25	32
048	PIANA CRIXIA	121	2	3	5	47	17	13	32
049	PIETRA LIGURE	145	20	23	43	45	402	125	350
050	PLODIO	5	3	7	10	57	21	8	11
051	PONTINVREA	44	—	1	1	11	20	28	37
052	QUILIANO	137	109	77	186	230	547	143	221
053	RIALTO	42	—	2	2	1	16	7	34
054	ROCCAVIGNALE	17	—	4	4	83	29	13	20
055	SASSELLO	148	2	19	21	13	49	135	111
056	<b>SAVONA</b>	<b>178</b>	<b>313</b>	<b>411</b>	<b>724</b>	<b>1.237</b>	<b>2.717</b>	<b>921</b>	<b>1.762</b>
057	SPOTORNO	29	35	39	74	77	154	40	195
058	STELLA	98	8	11	19	45	69	72	88
059	STELLANELLO	104	—	3	3	—	4	8	14
060	TESTICO	36	—	—	—	—	—	1	8
061	TOIRANO	111	—	5	5	18	31	31	82
062	TOVO SAN GIACOMO	146	3	1	4	4	47	33	67
063	URBE	52	—	5	5	11	59	32	66
064	VADO LIGURE	34	99	76	175	353	654	133	209
065	VARAZZE	157	18	87	105	250	508	524	384
066	VENDONE	79	—	2	2	1	1	3	5
067	VEZZI PORTIO	35	2	4	6	13	12	6	22
068	VILLANOVA D'ALBENGA	192	1	2	3	12	20	34	81
069	ZUCCARELLO	35	—	1	1	5	3	9	8
	<b>TOTALE PROVINCIA</b>	<b>7.825</b>	<b>1.154</b>	<b>1.474</b>	<b>2.628</b>	<b>8.478</b>	<b>9.673</b>	<b>5.168</b>	<b>9.638</b>

## per sesso e ramo di attività economica

## TOTALE

COMMERCIO RAMO 6			TRASPORTI E COMU- NICAZIONI RAMO 7	CREDITO E ASSICURAZIONE, SERVIZI ALLE IMPRESE, NOLEGGIO RAMO 8			PUBBLICA AMMINISTRAZIONE; SERVIZI PUBBLICI E PRIVATI RAMO 9			TOTALE	Codice dei Comuni
6. A	6. B	TOTALE		8. A	8. B	TOTALE	9. A	9. B	TOTALE		
2.021	105	2.126	230	103	264	367	247	804	1.051	4.628	001
2.260	229	2.489	509	160	248	408	472	1.378	1.850	9.191	002
497	34	531	240	75	82	157	187	407	594	2.200	003
923	99	1.022	675	115	157	272	323	632	955	4.752	004
130	12	142	83	9	20	29	37	70	107	916	005
707	52	759	106	15	78	93	183	281	464	2.231	006
30	—	30	8	—	2	2	6	13	19	191	007
37	2	39	9	—	6	6	7	34	41	172	008
51	4	55	13	2	7	9	15	31	46	255	009
80	2	82	18	7	5	12	19	55	74	328	010
171	12	183	20	8	21	29	8	81	89	526	011
626	51	677	66	12	68	80	85	334	419	1.914	012
287	12	299	43	6	27	33	38	153	191	860	013
31	1	32	12	1	2	3	7	18	25	210	014
667	91	758	464	24	89	113	298	486	784	5.334	015
114	7	121	29	2	8	10	16	55	71	497	016
96	15	111	48	6	9	15	21	60	81	598	017
258	22	280	190	10	24	34	71	216	287	2.077	018
55	11	66	25	4	10	14	8	21	29	339	019
24	1	25	6	1	3	4	3	6	9	125	020
18	3	21	5	—	3	3	5	4	9	92	021
415	27	442	162	38	45	83	99	233	332	1.678	022
150	21	171	85	14	24	38	49	162	211	1.552	023
557	32	589	63	23	57	80	86	268	354	1.940	024
89	11	100	25	4	6	10	10	42	52	365	025
34	3	37	33	3	2	5	9	19	28	305	026
70	4	74	65	3	8	11	19	44	63	794	027
18	—	18	8	2	5	7	6	3	9	129	028
1.589	67	1.656	287	72	191	263	248	767	1.015	5.095	029
48	7	55	6	5	4	9	8	20	28	220	030
24	4	28	8	3	2	5	7	62	69	249	031
22	—	22	8	1	—	1	9	15	24	188	032
474	15	489	58	17	42	59	35	133	168	987	033
1.538	63	1.601	197	99	180	279	502	611	1.113	4.356	034
18	—	18	11	—	2	2	13	36	49	168	035
60	16	76	18	6	2	8	4	21	25	466	036
11	—	11	7	1	—	1	1	2	3	68	037
161	12	173	105	13	24	37	40	142	182	1.225	038
24	1	25	18	—	2	2	11	16	27	248	039
28	2	30	26	1	2	3	11	29	40	321	040
11	—	11	7	2	2	4	6	7	13	88	041
336	4	340	69	14	19	33	74	123	197	1.024	042
10	3	13	5	—	—	—	5	6	11	94	043
52	4	56	17	1	—	1	5	38	43	321	044
60	5	65	18	3	5	8	11	36	47	371	045
18	—	18	8	—	—	—	7	10	17	177	046
42	4	46	18	—	1	1	14	23	37	321	047
39	11	50	27	6	1	7	9	23	32	351	048
1.214	60	1.274	174	33	99	132	164	1.011	1.175	3.865	049
16	1	17	16	—	1	1	4	9	13	159	050
66	1	67	16	—	5	5	13	24	37	266	051
454	51	505	235	31	69	100	121	313	434	2.738	052
56	1	57	12	—	3	3	3	15	18	192	053
25	1	26	15	—	1	1	4	22	26	234	054
117	7	124	52	4	7	11	31	66	97	761	055
5.542	519	6.061	4.199	660	1.037	1.697	1.974	5.370	7.344	26.840	056
632	19	651	96	21	32	53	102	222	324	1.693	057
148	12	160	108	11	12	23	36	113	149	831	058
45	3	48	19	—	3	3	6	16	22	225	059
10	1	11	6	1	1	2	3	2	5	69	060
113	8	121	15	3	10	13	52	117	169	596	061
115	12	127	35	7	10	17	9	115	124	604	062
80	3	83	35	—	4	4	11	27	38	385	063
579	37	616	278	31	60	91	212	417	629	3.172	064
1.386	109	1.495	435	111	118	229	313	921	1.234	5.321	065
24	—	24	6	—	2	2	4	12	16	139	066
27	2	29	14	1	1	2	10	22	32	171	067
163	12	175	28	7	14	21	35	38	73	639	068
25	6	31	10	—	2	2	11	14	25	129	069
<b>25.818</b>	<b>1.946</b>	<b>27.764</b>	<b>9.962</b>	<b>1.812</b>	<b>3.250</b>	<b>5.062</b>	<b>6.472</b>	<b>16.896</b>	<b>23.368</b>	<b>109.566</b>	

## segue TAV. 8 — Popolazione residente attiva in condizione professionale,

B —

Codice dei Comuni	COMUNI	AGRICOLTURA RAMO 0	INDUSTRIE						
			RAMO 1			RAMO 2	RAMO 3	RAMO 4	RAMO 5
			1. A	1. B	TOTALE				
001	ALASSIO	83	2	28	30	28	85	101	419
002	ALBENGA	1.042	27	131	158	133	272	293	1.018
003	ALBISOLA MARINA	8	19	28	47	143	197	61	102
004	ALBISOLA SUPERIORE	102	30	78	108	427	348	155	299
005	ALTARE	11	4	7	11	190	75	62	72
006	ANDORA	178	3	24	27	9	60	55	326
007	ARNASCO	38	—	4	4	6	5	3	24
008	BALESTRINO	31	—	—	—	2	4	3	27
009	BARDINETO	51	—	2	2	3	9	15	36
010	BERGEGGI	1	24	6	30	30	42	5	25
011	BOISSANO	29	—	1	1	10	43	20	64
012	BORGHETTO SANTO SPIRITO	95	5	11	16	16	61	52	332
013	BORGIO VEREZZI	22	1	9	10	18	86	32	95
014	BORMIDA	9	2	1	3	59	13	17	22
015	CAIRO MONTENOTTE	58	224	76	300	1.345	395	168	344
016	CALICE LIGURE	19	1	8	9	15	68	17	92
017	CALIZZANO	80	—	10	10	14	36	77	42
018	CARCARE	24	70	15	85	553	134	82	141
019	CASANOVA LERRONE	103	1	1	2	4	5	3	22
020	CASTELBIANCO	29	—	—	—	1	—	2	11
021	CASTELVECCHIO DI ROCCA BARBENA	22	—	3	3	—	—	2	14
022	CELLE LIGURE	48	7	19	26	84	195	39	176
023	CENGIO	11	22	26	48	578	137	43	87
024	CERIALE	219	3	20	23	16	93	70	237
025	CISANO SUL NEVA	76	—	2	2	20	19	3	32
026	COSSERIA	6	13	5	18	62	32	8	41
027	DEGO	51	13	13	26	201	63	13	54
028	ERLI	29	—	2	2	—	2	3	11
029	FINALE LIGURE	203	5	28	33	83	729	129	426
030	GARLEDA	48	1	1	2	2	6	4	26
031	GIUSTENICE	45	1	—	1	5	23	4	23
032	GIUSVALLA	27	2	2	4	32	13	2	26
033	LAIGUEGLIA	42	—	1	1	3	9	19	120
034	LOANO	171	4	39	43	48	207	126	406
035	MAGLIOLO	54	—	—	—	—	7	1	12
036	MALLARE	26	2	8	10	124	30	26	51
037	MASSIMINO	7	1	1	2	3	6	8	3
038	MILLESIMO	19	5	17	22	317	157	28	88
039	MIOGLIA	77	2	1	3	8	4	5	14
040	MURIALDO	23	2	7	9	73	25	36	22
041	NASINO	24	—	—	—	1	3	3	5
042	NOLI	56	9	12	21	53	90	26	100
043	ONZO	30	—	—	—	1	3	2	5
044	ORCO FEGLINO	64	1	1	2	10	46	5	32
045	ORTOVERO	105	—	—	—	7	10	9	25
046	OSIGLIA	29	1	3	4	23	30	7	33
047	PALLARE	11	14	7	21	87	28	17	32
048	PIANA CRIXIA	61	2	3	5	45	14	6	31
049	PIETRA LIGURE	94	18	20	38	34	379	91	335
050	PLODIO	3	3	7	10	42	17	5	11
051	PONTINVREA	34	—	1	1	11	18	13	37
052	QUILIANO	62	105	75	180	212	497	75	213
053	RIALTO	33	—	2	2	1	15	4	31
054	ROCCAVIGNALE	13	—	4	4	73	26	4	20
055	SASSELLO	88	2	18	20	12	35	61	111
056	SAVONA	115	281	391	672	1.038	2.498	621	1.666
057	SPOTORNO	24	34	36	70	70	142	28	192
058	STELLA	58	8	11	19	40	60	44	87
059	STELLANELLO	90	—	3	3	—	4	8	13
060	TESTICO	20	—	—	—	—	—	1	8
061	TOIRANO	69	—	5	5	17	30	24	80
062	TOVO SAN GIACOMO	84	3	1	4	3	44	25	64
063	URBE	35	—	5	5	10	30	20	64
064	VADO LIGURE	19	96	70	166	336	618	85	194
065	VARAZZE	107	16	83	99	234	467	367	372
066	VENDONE	48	—	1	1	1	1	3	5
067	VEZZI PORTIO	20	2	3	5	13	11	3	22
068	VILLANOVA D'ALBENGA	88	1	2	3	11	18	25	80
069	ZUCCARELLO	15	—	1	1	4	3	6	8
	<b>TOTALE PROVINCIA</b>	<b>4.716</b>	<b>1.092</b>	<b>1.400</b>	<b>2.492</b>	<b>7.054</b>	<b>8.832</b>	<b>3.380</b>	<b>9.258</b>

## per sesso e ramo di attività economica

## MASCHI

COMMERCIO RAMO 6			TRASPORTI E COMU- NICAZIONI RAMO 7	CREDITO E ASSICURAZIONE, SERVIZI ALLE IMPRESE, NOLEGGIO RAMO 8			PUBBLICA AMMINISTRAZIONE; SERVIZI PUBBLICI E PRIVATI RAMO 9			TOTALE	Codice dei Comuni
6. A	6. B	TOTALE		8. A	8. B	TOTALE	9. A	9. B	TOTALE		
1.087	98	1.185	200	81	153	234	207	335	542	2.907	001
1.115	208	1.323	432	115	142	257	361	460	821	5.749	002
238	29	267	218	54	51	105	142	145	287	1.435	003
472	94	566	602	73	91	164	217	216	433	3.204	004
45	11	56	74	5	9	14	24	14	38	603	005
371	48	419	90	11	39	50	147	96	243	1.457	006
14	—	14	5	—	1	1	4	7	11	111	007
21	1	22	6	—	3	3	4	18	22	120	008
23	3	26	10	1	4	5	12	13	25	182	009
42	2	44	14	6	3	9	14	19	33	233	010
95	11	106	16	5	8	13	5	30	35	337	011
309	48	357	59	6	39	45	65	119	184	1.217	012
131	10	141	38	3	13	16	30	62	92	550	013
17	1	18	12	—	2	2	5	3	8	163	014
283	78	361	418	16	46	62	227	154	381	3.832	015
52	7	59	21	2	3	5	13	19	32	337	016
46	13	59	40	3	7	10	20	18	38	406	017
112	22	134	159	6	17	23	46	69	115	1.450	018
29	11	40	23	3	5	8	8	5	13	223	019
11	1	12	5	1	3	4	2	2	4	68	020
9	3	12	3	—	2	2	4	—	4	62	021
208	25	233	142	30	21	51	79	81	160	1.154	022
55	20	75	71	10	16	26	34	40	74	1.150	023
288	30	318	57	16	22	38	76	80	156	1.227	024
54	10	64	19	2	5	7	9	16	25	267	025
21	3	24	29	1	2	3	7	2	9	232	026
23	4	27	57	3	5	8	14	15	29	529	027
5	—	5	8	2	—	2	5	1	6	68	028
778	62	840	255	52	114	166	199	304	503	3.367	029
21	6	27	5	2	1	3	6	11	17	140	030
14	3	17	7	2	—	2	6	25	31	158	031
7	—	7	7	1	—	1	8	7	15	134	032
240	13	253	46	14	22	36	32	60	92	621	033
757	60	817	167	77	105	182	302	177	479	2.646	034
6	—	6	11	—	2	2	13	13	26	119	035
36	16	52	18	4	2	6	3	4	7	350	036
4	—	4	7	1	—	1	—	1	1	42	037
71	11	82	95	11	14	25	27	42	69	902	038
11	1	12	16	—	2	2	9	8	17	158	039
11	2	13	23	—	1	1	6	11	17	242	040
8	—	8	6	1	1	2	4	3	7	59	041
157	4	161	59	6	13	19	51	58	109	694	042
6	3	9	3	—	—	—	3	1	4	57	043
24	4	28	17	1	—	1	3	10	13	218	044
28	3	31	12	2	3	5	9	9	18	222	045
3	—	3	7	—	—	—	5	3	8	144	046
14	4	18	17	—	1	1	9	11	20	252	047
16	10	26	24	2	1	3	7	12	19	234	048
562	54	616	149	26	65	91	136	416	552	2.379	049
6	1	7	16	—	1	1	2	2	4	116	050
31	1	32	13	—	5	5	10	7	17	181	051
212	47	259	208	14	42	56	87	97	184	1.946	052
36	1	37	10	—	2	2	3	7	10	145	053
9	1	10	13	—	1	1	3	10	13	177	054
48	7	55	46	2	5	7	25	22	47	482	055
<b>2.824</b>	<b>489</b>	<b>3.313</b>	<b>3.746</b>	<b>481</b>	<b>661</b>	<b>1.142</b>	<b>1.285</b>	<b>1.757</b>	<b>3.042</b>	<b>17.853</b>	<b>056</b>
285	17	302	86	19	25	44	78	79	157	1.115	057
70	11	81	95	9	10	19	28	39	67	570	058
16	3	19	16	—	2	2	5	9	14	169	059
3	1	4	4	1	—	1	3	2	5	43	060
58	8	66	13	2	4	6	29	42	71	381	061
54	12	66	30	6	6	12	7	57	64	396	062
34	3	37	32	—	3	3	11	14	25	261	063
239	32	271	244	15	26	41	152	140	292	2.266	064
670	100	770	388	81	80	161	233	377	610	3.575	065
15	—	15	6	—	2	2	3	6	9	91	066
10	2	12	12	1	—	1	8	9	17	116	067
62	12	74	25	6	11	17	33	10	43	384	068
14	6	20	7	—	—	—	10	6	16	80	069
<b>12.646</b>	<b>1.801</b>	<b>14.447</b>	<b>8.789</b>	<b>1.294</b>	<b>1.945</b>	<b>3.239</b>	<b>4.634</b>	<b>5.917</b>	<b>10.551</b>	<b>72.758</b>	

## segue TAV. 8 — Popolazione residente attiva in condizione professionale,

C —

Codice dei Comuni	COMUNI	AGRICOLTURA RAMO 0	INDUSTRIE						
			RAMO 1			RAMO 2	RAMO 3	RAMO 4	RAMO 5
			1. A	1. B	TOTALE				
001	ALASSIO	35	—	1	1	3	9	38	22
002	ALBENGA	798	2	7	9	15	30	130	37
003	ALBISOLA MARINA	7	—	2	2	40	36	29	6
004	ALBISOLA SUPERIORE	57	4	5	9	178	48	84	13
005	ALTARE	1	—	1	1	101	13	16	2
006	ANDORA	96	—	2	2	6	11	24	15
007	ARNASCO	51	—	—	—	—	1	—	—
008	BALESTRINO	8	—	—	—	—	1	1	—
009	BARDINETO	13	—	—	—	—	—	3	—
010	BERGEGGI	—	—	—	—	3	3	2	1
011	BOISSANO	23	—	—	—	2	2	9	2
012	BORGHETTO SANTO SPIRITO	47	—	2	2	5	12	23	11
013	BORGIO VEREZZI	20	—	—	—	—	1	9	1
014	BORMIDA	8	—	—	—	5	1	1	—
015	CAIRO MONTENOTTE	64	5	—	5	300	36	186	14
016	CALICE LIGURE	30	—	1	1	2	3	10	—
017	CALIZZANO	31	—	—	—	8	1	43	1
018	CARCARE	11	1	—	1	172	19	53	11
019	CASANOVA LERRONE	65	—	1	1	—	—	—	—
020	CASTELBIANCO	35	—	—	—	1	1	—	1
021	CASTELVECCHIO DI ROCCA BARBENA	13	—	—	—	—	—	—	—
022	CELLE LIGURE	30	1	1	2	15	29	12	3
023	CENGIO	8	—	—	—	78	5	48	4
024	CERIALE	138	2	—	2	5	7	32	12
025	CISANO SUL NEVA	20	—	—	—	1	—	4	1
026	COSSERIA	3	—	—	—	18	3	8	3
027	DEGO	102	—	—	—	18	2	50	1
028	ERLI	37	—	—	—	2	—	1	—
029	FINALE LIGURE	126	1	5	6	13	59	46	21
030	GARLEDA	30	—	—	—	—	1	2	1
031	GIUSTENICE	31	—	1	1	1	2	2	1
032	GIUSVALLA	15	1	—	1	—	1	12	—
033	LAIGUEGLIA	6	—	—	—	3	2	7	1
034	LOANO	87	1	2	3	12	11	35	17
035	MAGLIOLO	12	—	—	—	—	1	1	—
036	MALLARE	10	—	1	1	50	4	6	1
037	MASSIMINO	14	—	—	—	—	1	2	—
038	MILLESIMO	17	—	—	—	35	22	19	4
039	MIOGLIA	59	—	—	—	2	—	3	1
040	MURIALDO	15	—	—	—	3	2	12	2
041	NASINO	15	—	—	—	—	—	2	—
042	NOLI	20	—	—	—	1	4	10	4
043	ONZO	24	—	—	—	—	—	—	—
044	ORCO FEGLINO	43	—	—	—	1	1	—	—
045	ORTOVERO	64	—	1	1	2	2	5	3
046	OSIGLIA	3	—	—	—	4	1	—	—
047	PALLARE	2	—	—	—	13	—	8	—
048	PIANA CRIXIA	60	—	—	—	2	3	7	1
049	PIETRA LIGURE	51	2	3	5	11	23	34	15
050	PLODIO	2	—	—	—	15	4	3	—
051	PONTINVREA	10	—	—	—	—	2	15	—
052	QUILIANO	75	4	2	6	18	50	68	8
053	RIALTO	9	—	—	—	—	1	3	3
054	ROCCAIGNALE	4	—	—	—	10	3	9	—
055	SASSELLO	60	—	1	1	1	14	74	—
056	SAVONA	63	32	20	52	199	219	300	96
057	SPOTORNO	5	1	3	4	7	12	12	3
058	STELLA	40	—	—	—	5	9	28	1
059	STELLANELLO	14	—	—	—	—	—	—	1
060	TESTICO	16	—	—	—	—	—	—	—
061	TOIRANO	42	—	—	—	1	1	7	2
062	TOVO SAN GIACOMO	62	—	—	—	1	3	8	3
063	URBE	17	—	—	—	1	29	12	2
064	VADO LIGURE	15	3	6	9	17	36	48	15
065	VAREZZE	50	2	4	6	16	41	157	12
066	VENDONE	31	—	1	1	—	—	—	—
067	VEZZI PORTIO	15	—	1	1	—	1	3	—
068	VILLANOVA D'ALBENGA	104	—	—	—	1	2	9	1
069	ZUCCARELLO	20	—	—	—	1	—	3	—
	<b>TOTALE PROVINCIA</b>	<b>3.109</b>	<b>62</b>	<b>74</b>	<b>136</b>	<b>1.424</b>	<b>841</b>	<b>1.788</b>	<b>380</b>



## per sesso e ramo di attività economica

## FEMMINE

COMMERCIO RAMO 6			TRASPORTI E COMU- NICAZIONI RAMO 7	CREDITO E ASSICURAZIONE, SERVIZI ALLE IMPRESE, NOLEGGIO RAMO 8			PUBBLICA AMMINISTRAZIONE; SERVIZI PUBBLICI E PRIVATI RAMO 9			TOTALE	Codice dei Comuni
6. A	6. B	TOTALE		8. A	8. B	TOTALE	9. A	9. B	TOTALE		
934	7	941	30	22	111	133	40	469	509	1.721	001
1.145	21	1.166	77	45	106	151	111	918	1.029	3.442	002
259	5	264	22	21	31	52	45	262	307	765	003
451	5	456	73	42	66	108	106	416	522	1.548	004
85	1	86	9	4	11	15	13	56	69	313	005
336	4	340	16	4	39	43	36	185	221	774	006
16	—	16	3	—	1	1	2	6	8	80	007
16	1	17	3	—	3	3	3	16	19	52	008
28	1	29	3	1	3	4	3	18	21	73	009
38	—	38	4	1	2	3	5	36	41	95	010
76	1	77	4	3	13	16	3	51	54	189	011
317	3	320	7	6	29	35	20	215	235	697	012
156	2	158	5	3	14	17	8	91	99	310	013
14	—	14	—	1	—	1	2	15	17	47	014
384	13	397	46	8	43	51	71	332	403	1.502	015
62	—	62	8	—	5	5	3	36	39	160	016
50	2	52	8	3	2	5	1	42	43	192	017
146	—	146	31	4	7	11	25	147	172	627	018
26	—	26	2	1	5	6	—	16	16	116	019
13	—	13	1	—	—	—	1	4	5	57	020
9	—	9	2	—	1	1	1	4	5	30	021
207	2	209	20	8	24	32	20	152	172	524	022
95	1	96	14	4	8	12	15	122	137	402	023
269	2	271	6	7	35	42	10	188	198	713	024
35	1	36	6	2	1	3	1	26	27	98	025
13	—	13	4	2	—	2	2	17	19	73	026
47	—	47	8	—	3	3	5	29	34	265	027
13	—	13	—	—	5	5	1	2	3	61	028
811	5	816	32	20	77	97	49	463	512	1.728	029
27	1	28	1	3	3	6	2	9	11	80	030
10	1	11	1	1	2	3	1	37	38	91	031
15	—	15	1	—	—	—	1	8	9	54	032
234	2	236	12	3	20	23	3	73	76	366	033
781	3	784	30	22	75	97	200	434	634	1.710	034
12	—	12	—	—	—	—	—	23	23	49	035
24	—	24	—	2	—	2	1	17	18	116	036
7	—	7	—	—	—	—	1	1	2	26	037
90	1	91	10	2	10	12	13	100	113	323	038
13	—	13	2	—	—	—	2	8	10	90	039
17	—	17	3	1	1	2	5	18	23	79	040
3	—	3	1	1	1	2	2	4	6	29	041
179	—	179	10	8	6	14	23	65	88	330	042
4	—	4	2	—	—	—	2	5	7	37	043
28	—	28	—	—	—	—	2	28	30	103	044
32	2	34	6	1	2	3	2	27	29	149	045
15	—	15	1	—	—	—	2	7	9	33	046
28	—	28	1	—	—	—	5	12	17	69	047
23	1	24	3	4	—	4	2	11	13	117	048
652	6	658	25	7	34	41	28	595	623	1.486	049
10	—	10	—	—	—	—	2	7	9	43	050
35	—	35	3	—	—	—	3	17	20	85	051
242	4	246	27	17	27	44	34	216	250	792	052
20	—	20	2	—	1	1	—	8	8	47	053
16	—	16	2	—	—	—	1	12	13	57	054
69	—	69	6	2	2	4	6	44	50	279	055
2.718	30	2.748	453	179	376	555	689	3.613	4.302	8.987	056
347	2	349	10	2	7	9	24	143	167	578	057
78	1	79	13	2	2	4	8	74	82	261	058
29	—	29	3	—	1	1	1	7	8	56	059
7	—	7	2	—	1	1	—	—	—	26	060
55	—	55	2	1	6	7	23	75	98	215	061
61	—	61	5	1	4	5	2	58	60	208	062
46	—	46	3	—	1	1	—	13	13	124	063
340	5	345	34	16	34	50	60	277	337	906	064
716	9	725	47	30	38	68	80	544	624	1.746	065
9	—	9	—	—	—	—	1	6	7	48	066
17	—	17	2	—	1	1	2	13	15	55	067
101	—	101	3	1	3	4	2	28	30	255	068
11	—	11	3	—	2	2	1	8	9	49	069
<b>13.172</b>	<b>145</b>	<b>13.317</b>	<b>1.173</b>	<b>518</b>	<b>1.305</b>	<b>1.823</b>	<b>1.838</b>	<b>10.979</b>	<b>12.817</b>	<b>36.808</b>	

**TAV. 9 - Popolazione residente attiva in condizione professionale, per sesso, settore di attività economica e posizione nella professione****A — TOTALE**

Codice dei Comuni	COMUNI	POSIZIONE NELLA PROFESSIONE									
		IMPRENDITORI E LIBERI PROFESSIONISTI		LAVORATORI IN PROPRIO		COADIUVANTI		DIRIGENTI E IMPIEGATI		LAVORATORI DIPENDENTI	
		MF	M	MF	M	MF	M	MF	M	MF	M
001	ALASSIO	259	211	1.490	1.039	587	218	1.097	594	1.195	845
002	ALBENGA	334	274	2.754	1.926	750	229	1.971	1.019	3.382	2.301
003	ALBISOLA MARINA	122	100	367	227	105	33	803	486	803	589
004	ALBISOLA SUPERIORE	175	134	823	559	206	87	1.413	785	2.135	1.639
005	ALTARE	23	19	144	98	25	4	216	116	508	366
006	ANDORA	81	60	748	531	182	65	421	219	799	582
007	ARNASCO	7	6	76	47	32	6	25	10	51	42
008	BALESTRINO	2	2	59	51	10	3	31	14	70	50
009	BARDINETO	14	12	95	69	12	2	38	21	96	78
010	BERGEGGI	12	8	62	41	20	6	95	56	139	122
011	BOISSANO	29	24	184	132	52	12	88	47	173	122
012	BORGHETTO SANTO SPIRITO	70	55	547	363	188	83	281	131	828	585
013	BORGIO VEREZZI	22	16	234	154	83	38	191	99	330	243
014	BORMIDA	14	12	34	22	11	4	28	15	123	110
015	CAIRO MONTENOTTE	112	92	724	463	160	61	1.273	776	3.065	2.440
016	CALICE LIGURE	13	12	115	71	23	7	72	31	274	216
017	CALIZZANO	16	13	190	135	31	7	77	45	284	206
018	CARCARE	54	45	293	193	73	16	556	339	1.101	857
019	CASANOVA LERRONE	4	3	161	113	41	10	52	30	81	67
020	CASTELBIANCO	2	1	49	27	17	6	13	7	44	27
021	CASTELVECCHIO DI ROCCA BARBENA	2	1	43	28	7	—	8	6	32	27
022	CELLE LIGURE	59	42	354	235	83	29	441	251	741	597
023	CENGIO	28	20	176	107	36	12	369	226	943	785
024	CERIALE	75	55	619	439	216	75	324	159	706	499
025	CISANO SUL NEVA	16	15	150	123	8	—	74	38	117	91
026	COSSERIA	5	5	35	26	6	3	57	33	202	165
027	DEGO	12	9	233	107	26	5	91	53	432	355
028	ERLI	2	—	59	34	17	2	17	7	34	25
029	FINALE LIGURE	228	181	1.228	828	463	159	1.210	685	1.966	1.514
030	GARLENDIA	14	11	93	57	19	5	41	19	53	48
031	GIUSTENICE	1	1	86	58	9	4	36	13	117	82
032	GIUSVALLA	—	—	61	37	8	1	20	13	99	83
033	LAIGUEGLIA	61	51	333	227	144	53	165	93	284	197
034	LOANO	219	176	1.104	747	444	164	936	485	1.653	1.074
035	MAGLIOLO	—	—	65	52	13	7	19	11	71	49
036	MALLARE	6	3	97	74	10	4	43	24	310	245
037	MASSIMINO	—	—	33	19	5	—	9	4	21	19
038	MILLESIMO	44	36	204	138	43	16	277	169	657	543
039	MIOGLIA	2	2	120	82	49	14	21	12	56	48
040	MURIALDO	8	4	66	44	13	6	55	35	179	153
041	NASINO	4	3	36	27	13	4	13	10	22	15
042	NOLI	37	26	279	181	98	36	172	95	438	356
043	ONZO	—	—	62	38	1	—	10	2	21	17
044	ORCO Feglino	2	1	114	99	47	9	31	9	127	100
045	ORTOVERO	8	7	199	140	38	7	45	18	81	50
046	OSIGLIA	—	—	49	42	3	—	17	9	108	93
047	PALLARE	7	7	55	31	8	2	37	26	214	186
048	PIANA CRIXIA	4	4	132	83	38	5	48	30	129	112
049	PIETRA LIGURE	139	108	814	558	280	109	870	431	1.762	1.173
050	PLODIO	4	3	27	17	2	1	33	19	93	76
051	PONTINVREA	10	6	114	83	16	6	40	19	86	67
052	QUILIANO	46	39	352	204	91	27	597	327	1.652	1.349
053	RIALTO	5	4	51	41	9	4	15	7	112	89
054	ROCCAVALIGNALE	4	4	39	31	4	1	56	32	131	109
055	SASSELLO	38	33	219	139	70	23	87	44	347	243
056	SAVONA	763	663	3.910	2.699	1.101	338	9.684	5.390	11.382	8.763
057	SPOTORNO	81	66	360	210	170	70	348	200	734	569
058	STELLA	14	12	207	136	43	14	163	90	404	318
059	STELLANELLO	6	4	116	99	19	10	28	7	56	49
060	TESTICO	1	1	32	22	11	3	8	4	17	13
061	TOIRANO	7	6	169	116	35	12	139	60	246	187
062	TOVO SAN GIACOMO	9	6	198	147	53	13	57	30	287	200
063	URBE	6	3	132	90	26	8	43	30	178	130
064	VADO LIGURE	55	39	364	201	105	53	744	416	1.904	1.557
065	VARAZZE	189	150	1.034	666	372	159	1.422	868	2.304	1.732
066	VENDONE	6	5	79	49	4	2	15	7	35	28
067	VEZZI PORTIO	3	2	49	31	7	2	36	17	76	64
068	VILLANOVA D'ALBENGA	19	15	216	150	100	22	73	44	231	153
069	ZUCCARELLO	2	—	52	28	4	—	27	20	44	32
	<b>TOTALE PROVINCIA</b>	<b>3.616</b>	<b>2.928</b>	<b>23.768</b>	<b>16.081</b>	<b>6.995</b>	<b>2.396</b>	<b>27.812</b>	<b>15.437</b>	<b>47.375</b>	<b>35.916</b>

segue TAV. 9 — Popolazione residente attiva in condizione professionale, per sesso,  
settore di attività economica e posizione nella professione

B — AGRICOLTURA, CACCIA, FORESTE E PESCA

Codice dei Comuni	COMUNI	POSIZIONE NELLA PROFESSIONE									
		IMPRENDITORI E LIBERI PROFESSIONISTI		LAVORATORI IN PROPRIO		COADIUVANTI		DIRIGENTI E IMPIEGATI		LAVORATORI DIPENDENTI	
		MF	M	MF	M	MF	M	MF	M	MF	M
001	ALASSIO	2	2	88	65	6	2	3	2	19	12
002	ALBENGA	8	7	1.266	814	318	82	23	18	225	121
003	ALBISOLA MARINA	—	—	4	1	1	1	1	1	9	5
004	ALBISOLA SUPERIORE	1	1	107	62	13	3	1	1	37	35
005	ALTARE	—	—	8	7	—	—	1	1	3	3
006	ANDORA	2	—	232	157	19	4	—	—	21	17
007	ARNASCO	—	—	56	30	29	6	—	—	4	2
008	BALESTRINO	—	—	28	25	4	2	1	1	6	3
009	BARDINETO	1	1	57	45	1	—	—	—	5	5
010	BERGEGGI	—	—	1	1	—	—	—	—	—	—
011	BOISSANO	—	—	38	25	7	—	—	—	7	4
012	BORGHETTO SANTO SPIRITO	—	—	102	68	10	3	—	—	30	24
013	BORGIO VEREZZI	—	—	29	17	8	2	—	—	5	3
014	BORMIDA	1	—	13	7	—	—	1	—	2	2
015	CAIRO MONTENOTTE	4	4	89	45	18	3	1	—	10	6
016	CALICE LIGURE	—	—	40	16	3	—	—	—	6	3
017	CALIZZANO	3	2	84	57	—	—	—	—	24	21
018	CARCARE	4	4	18	13	5	1	—	—	8	6
019	CASANOVA LERRONE	—	—	124	90	32	7	1	—	11	6
020	CASTELBIANCO	—	—	42	22	12	3	1	1	9	3
021	CASTELVECCHIO DI ROCCA BARBENA	—	—	33	22	2	—	—	—	—	—
022	CELLE LIGURE	1	1	62	37	3	—	2	1	10	9
023	CENGIO	2	1	13	10	1	—	—	—	3	—
024	CERIALE	2	1	238	156	53	14	3	—	61	48
025	CISANO SUL NEVA	1	1	85	69	3	—	1	1	6	5
026	COSSERIA	—	—	8	5	—	—	—	—	1	1
027	DEGO	4	2	140	45	6	1	1	1	2	2
028	ERLI	—	—	48	28	16	1	—	—	2	—
029	FINALE LIGURE	2	2	250	157	34	8	3	2	40	34
030	GARLENDIA	—	—	60	36	8	2	—	—	10	10
031	GIUSTENICE	—	—	59	34	7	4	1	1	9	6
032	GIUSVALLA	—	—	37	24	3	1	—	—	2	2
033	LAIGUEGLIA	—	—	25	23	4	3	—	—	19	16
034	LOANO	1	1	192	129	24	6	7	5	34	30
035	MAGLIOLO	—	—	45	38	10	6	5	4	6	6
036	MALLARE	1	1	26	17	1	1	—	—	8	7
037	MASSIMINO	—	—	19	7	2	—	—	—	—	—
038	MILLESIMO	2	2	26	16	1	—	1	—	6	1
039	MIOGLIA	—	—	95	64	40	12	—	—	1	1
040	MURIALDO	—	—	31	19	3	2	—	—	4	2
041	NASINO	—	—	28	20	9	3	1	1	1	—
042	NOLI	—	—	52	36	2	—	1	—	21	20
043	ONZO	—	—	54	30	—	—	—	—	—	—
044	ORCO FEGLINO	—	—	69	57	35	5	—	—	3	2
045	ORTOVERO	1	1	138	97	26	5	—	—	4	2
046	OSIGLIA	—	—	24	23	—	—	—	—	8	6
047	PALLARE	—	—	11	9	—	—	—	—	2	2
048	PIANA CRIXIA	—	—	90	54	29	5	2	2	—	—
049	PIETRA LIGURE	2	2	104	70	18	5	2	2	19	15
050	PLODIO	—	—	5	3	—	—	—	—	—	—
051	PONTINVREA	—	—	43	33	—	—	—	—	1	1
052	QUILIANO	2	2	106	47	15	4	1	1	13	8
053	RIALTO	—	—	39	30	—	—	—	—	3	3
054	ROCCA VIGNALE	—	—	13	11	1	1	2	1	1	—
055	SASSELLO	2	1	113	72	25	8	1	1	7	6
056	SAVONA	8	8	114	71	14	1	6	3	36	32
057	SPOTORNO	—	—	22	19	3	1	1	1	3	3
058	STELLA	—	—	78	48	10	2	1	1	9	7
059	STELLANELLO	—	—	90	80	11	7	—	—	3	3
060	TESTICO	—	—	26	17	9	2	—	—	1	1
061	TOIRANO	—	—	88	58	15	7	2	1	6	3
062	TOVO SAN GIACOMO	2	1	111	72	28	7	—	—	5	4
063	URBE	—	—	38	25	4	1	—	—	10	9
064	VADO LIGURE	2	1	19	11	2	—	—	—	11	7
065	VARAZZE	2	2	133	88	6	2	3	3	13	12
066	VENDONE	—	—	73	43	2	1	—	—	4	4
067	VEZZI PORTIO	—	—	32	19	1	—	—	—	2	1
068	VILLANOVA D'ALBENGA	—	—	121	76	56	7	1	—	14	5
069	ZUCCARELLO	—	—	29	12	1	—	—	—	5	3
	<b>TOTALE PROVINCIA</b>	<b>63</b>	<b>51</b>	<b>5.781</b>	<b>3.734</b>	<b>1.029</b>	<b>254</b>	<b>82</b>	<b>57</b>	<b>870</b>	<b>620</b>

segue TAV. 9 — Popolazione residente attiva in condizione professionale, per sesso,  
settore di attività economica e posizione nella professione

## C — INDUSTRIE

Codice dei Comuni	COMUNI	POSIZIONE NELLA PROFESSIONE									
		IMPRENDITORI E LIBERI PROFESSIONISTI		LAVORATORI IN PROPRIO		COADIUVANTI		DIRIGENTI E IMPIEGATI		LAVORATORI DIPENDENTI	
		MF	M	MF	M	MF	M	MF	M	MF	M
001	ALASSIO	15	14	306	287	19	12	72	49	324	301
002	ALBENGA	40	39	432	408	60	28	243	177	1.320	1.222
003	ALBISOLA MARINA	12	12	81	70	9	5	201	157	360	306
004	ALBISOLA SUPERIORE	12	11	179	155	24	13	293	210	1.161	948
005	ALTARE	4	4	34	34	3	1	108	78	394	293
006	ANDORA	5	5	149	143	14	9	41	25	326	295
007	ARNASCO	5	5	9	9	1	—	1	1	27	27
008	BALESTRINO	—	—	12	12	—	—	2	1	24	23
009	BARDINETO	5	5	10	9	—	—	4	3	49	48
010	BERGEGGI	1	1	12	11	2	2	37	33	89	85
011	BOISSANO	4	4	56	51	6	1	11	11	76	71
012	BORGHETTO SANTO SPIRITO	12	11	110	106	13	7	50	31	345	322
013	BORGIO VEREZZI	2	2	62	61	7	4	42	36	139	138
014	BORMIDA	7	7	9	8	2	2	12	10	91	87
015	CAIRO MONTENOTTE	13	13	213	187	17	12	558	425	2.292	1.915
016	CALICE LIGURE	6	6	22	19	4	1	19	15	166	160
017	CALIZZANO	—	—	31	31	2	—	14	11	185	137
018	CARCARE	7	5	90	80	9	5	284	209	861	696
019	CASANOVA LERRONE	—	—	9	9	—	—	6	5	22	22
020	CASTELBIANCO	—	—	1	1	—	—	2	—	14	13
021	CASTELVECCHIO DI ROCCA BARBENA	—	—	1	1	—	—	2	2	16	16
022	CELLE LIGURE	6	6	72	71	1	1	115	91	387	351
023	CENGIO	11	9	57	53	11	6	167	145	782	680
024	CERIALE	21	20	121	112	21	8	43	31	291	268
025	CISANO SUL NEVA	1	1	23	22	—	—	11	9	47	44
026	COSSERIA	4	4	11	10	1	1	26	18	151	128
027	DEGO	2	2	38	34	4	2	37	30	347	289
028	ERLI	—	—	5	5	—	—	1	—	15	13
029	FINALE LIGURE	13	13	226	212	21	10	346	252	939	913
030	GARLEDA	1	1	10	10	—	—	5	3	28	26
031	GIUSTENICE	—	—	16	15	—	—	10	4	37	37
032	GIUSVALLA	—	—	8	7	—	—	7	5	76	65
033	LAIGUEGLIA	5	5	59	57	8	7	14	5	79	78
034	LOANO	43	42	195	177	32	22	127	99	511	490
035	MAGLIOLO	—	—	5	5	—	—	1	—	16	15
036	MALLARE	1	1	25	25	—	—	22	12	255	203
037	MASSIMINO	—	—	7	7	—	—	3	2	15	13
038	MILLESIMO	13	11	57	53	6	1	118	91	498	456
039	MIOGLIA	—	—	8	7	2	1	2	2	28	24
040	MURIALDO	2	1	16	16	4	2	25	21	137	125
041	NASINO	1	1	5	5	2	—	—	—	6	6
042	NOLI	3	3	54	49	4	2	30	25	218	211
043	ONZO	—	—	2	2	—	—	—	—	9	9
044	ORCO FEGLIANO	—	—	20	20	—	—	5	3	72	72
045	ORTOVERO	—	—	26	23	5	1	6	3	27	24
046	OSIGLIA	—	—	12	12	—	—	5	5	85	80
047	PALLARE	4	4	14	13	1	—	12	12	175	156
048	PIANA CRIXIA	1	1	10	10	1	—	13	9	89	81
049	PIETRA LIGURE	7	7	173	163	15	10	137	104	633	593
050	PLODIO	1	1	10	8	2	1	17	11	77	64
051	PONTINVREA	1	—	25	24	1	—	11	9	59	47
052	QUILIANO	2	2	56	47	8	8	187	144	1.074	976
053	RIALTO	—	—	3	3	2	1	3	1	52	48
054	ROCCAVIGNALE	—	—	13	13	—	—	26	18	110	96
055	SASSELLO	22	22	32	28	6	2	15	13	254	174
056	SAVONA	67	62	837	740	104	48	1.721	1.367	4.632	4.278
057	SPOTORNO	26	26	47	44	8	2	103	82	356	348
058	STELLA	5	5	38	36	3	2	45	28	202	179
059	STELLANELLO	—	—	8	8	—	—	2	1	19	19
060	TESTICO	—	—	3	3	—	—	1	1	5	5
061	TOIRANO	—	—	30	28	2	—	14	11	121	117
062	TOVO SAN GIACOMO	—	—	35	35	5	1	10	5	105	99
063	URBE	—	—	30	29	3	2	4	2	136	96
064	VADO LIGURE	3	3	81	75	13	8	242	190	1.185	1.123
065	VARAZZE	20	17	191	177	31	18	385	318	1.144	1.009
066	VENDONE	—	—	1	1	—	—	1	—	10	10
067	VEZZI PORTIO	—	—	6	6	—	—	13	10	40	38
068	VILLANOVA D'ALBENGA	2	2	40	38	9	7	10	6	89	84
069	ZUCCARELLO	—	—	9	7	—	—	3	2	14	13
	<b>TOTALE PROVINCIA</b>	<b>438</b>	<b>416</b>	<b>4.598</b>	<b>4.237</b>	<b>528</b>	<b>276</b>	<b>6.103</b>	<b>4.689</b>	<b>23.918</b>	<b>21.398</b>

segue TAV. 9 — Popolazione residente attiva in condizione professionale, per sesso, settore di attività economica e posizione nella professione

## D — ALTRE ATTIVITÀ

Codice dei Comuni	COMUNI	POSIZIONE NELLA PROFESSIONE									
		IMPRENDITORI E LIBERI PROFESSIONISTI		LAVORATORI IN PROPRIO		COADIUVANTI		DIRIGENTI E IMPIEGATI		LAVORATORI DIPENDENTI	
		MF	M	MF	M	MF	M	MF	M	MF	M
001	ALASSIO	242	195	1.096	687	562	204	1.022	543	852	532
002	ALBENGA	286	228	1.056	704	372	119	1.705	824	1.837	958
003	ALBISOLA MARINA	110	88	282	156	95	27	601	328	434	278
004	ALBISOLA SUPERIORE	162	122	537	342	169	71	1.119	574	937	656
005	ALTARE	19	15	102	57	22	3	107	37	111	70
006	ANDORA	74	55	367	231	149	52	380	194	452	270
007	ARNASCO	2	1	11	8	2	—	24	9	20	13
008	BALESTRINO	2	2	19	14	6	1	28	12	40	24
009	BARDINETO	8	6	28	15	11	2	34	18	42	25
010	BERGEGGI	11	7	49	29	18	4	58	23	50	37
011	BOISSANO	25	20	90	56	39	11	77	36	90	47
012	BORGHETTO SANTO SPIRITO	58	44	335	189	165	73	231	100	453	239
013	BORGIO VEREZZI	20	14	143	76	68	32	149	63	186	102
014	BORMIDA	6	5	12	7	9	2	15	5	30	21
015	CAIRO MONTENOTTE	95	75	422	231	125	46	714	351	763	519
016	CALICE LIGURE	7	6	53	36	16	6	53	16	102	53
017	CALIZZANO	13	11	75	47	29	7	63	34	75	48
018	CARCARE	43	36	185	100	59	10	272	130	232	155
019	CASANOVA LERRONE	4	3	28	14	9	3	45	25	48	39
020	CASTELBIANCO	2	1	6	4	5	3	10	6	21	11
021	CASTELVECCHIO DI ROCCA BARBENA	2	1	9	5	5	—	6	4	16	11
022	CELLE LIGURE	52	35	220	127	79	28	324	159	344	237
023	CENGIO	15	10	106	44	24	6	202	81	158	105
024	CERIALE	52	34	260	171	142	53	278	128	354	183
025	CISANO SUL NEVA	14	13	42	32	5	—	62	28	64	42
026	COSSERIA	1	1	16	11	5	2	31	15	50	36
027	DEGO	6	5	55	28	16	2	53	22	83	64
028	ERLI	2	—	6	1	1	1	16	7	17	12
029	FINALE LIGURE	213	166	752	459	408	141	861	431	987	567
030	GARLENDIA	13	10	23	11	11	3	36	16	15	12
031	GIUSTENICE	1	1	11	9	2	—	25	8	71	39
032	GIUSVALLA	—	—	16	6	5	—	13	8	21	16
033	LAIGUEGLIA	56	46	249	147	132	43	151	88	186	103
034	LOANO	175	133	717	441	388	136	802	381	1.108	554
035	MAGLIOLO	—	—	15	9	3	1	13	7	49	28
036	MALLARE	4	1	46	32	9	3	21	12	47	35
037	MASSIMINO	—	—	7	5	3	—	6	2	6	6
038	MILLESIMO	29	23	121	69	36	15	158	78	153	86
039	MIOGLIA	2	2	17	11	7	1	19	10	27	23
040	MURIALDO	6	3	19	9	6	2	30	14	38	26
041	NASINO	3	2	3	2	2	1	12	9	15	9
042	NOLI	34	23	173	96	92	34	141	70	199	125
043	ONZO	—	—	6	6	1	—	10	2	12	8
044	ORCO Feglino	2	1	25	22	12	4	26	6	52	26
045	ORTOVERO	7	6	35	20	7	1	39	15	50	24
046	OSIGLIA	—	—	13	7	3	—	12	4	15	7
047	PALLARE	3	3	30	9	7	2	25	14	37	28
048	PIANA CRIXIA	3	3	32	19	8	—	33	19	40	31
049	PIETRA LIGURE	130	99	537	325	247	94	731	325	1.110	565
050	PLODIO	3	2	12	6	—	—	16	8	16	12
051	PONTINVREA	9	6	46	26	15	6	29	10	26	19
052	QUILIANO	42	35	190	110	68	15	409	182	565	365
053	RIALTO	5	4	9	8	7	3	12	6	57	38
054	ROCCAVIGNALE	4	4	13	7	3	—	28	13	20	13
055	SASSELLO	14	10	74	39	39	13	71	30	86	63
056	<b>SAVONA</b>	<b>688</b>	<b>593</b>	<b>2.959</b>	<b>1.888</b>	<b>983</b>	<b>289</b>	<b>7.957</b>	<b>4.020</b>	<b>6.714</b>	<b>4.453</b>
057	SPOTORNO	55	40	291	147	159	67	244	117	375	218
058	STELLA	9	7	91	52	30	10	117	61	193	132
059	STELLANELLO	6	4	18	11	8	3	26	6	34	27
060	TESTICO	1	1	3	2	2	1	7	3	11	7
061	TOIRANO	7	6	51	30	18	5	123	48	119	67
062	TOVO SAN GIACOMO	7	5	52	40	20	5	47	25	177	97
063	URBE	6	3	64	36	19	5	39	28	32	25
064	VADO LIGURE	50	35	264	115	90	45	502	226	708	427
065	VARAZZE	167	131	710	401	335	139	1.034	547	1.147	711
066	VENDONE	6	5	5	5	2	1	14	7	21	14
067	VEZZI PORTIO	3	2	11	6	6	2	23	7	34	25
068	VILLANOVA D'ALBENGA	17	13	55	36	35	8	62	38	128	64
069	ZUCCARELLO	2	—	14	9	3	—	24	18	25	16
	<b>TOTALE PROVINCIA</b>	<b>3.115</b>	<b>2.461</b>	<b>13.389</b>	<b>8.110</b>	<b>5.438</b>	<b>1.866</b>	<b>21.627</b>	<b>10.691</b>	<b>22.587</b>	<b>13.898</b>

TAV. 10 - Popolazione residente attiva in condizione professionale,

A —

Codice dei Comuni	COMUNI	CLASSI								
		14 - 19			20 - 29			30 - 54		
		Agricoltura, caccia, foreste e pesca	Industrie	Altre attività	Agricoltura, caccia, foreste e pesca	Industrie	Altre attività	Agricoltura, caccia, foreste e pesca	Industrie	Altre attività
001	ALASSIO	3	32	120	8	109	690	71	485	2.318
002	ALBENGA	59	124	259	230	480	1.204	1.080	1.303	3.212
003	ALBISOLA MARINA	1	20	29	1	122	263	9	441	1.008
004	ALBISOLA SUPERIORE	2	80	106	10	375	667	84	1.048	1.847
005	ALTARE	1	22	16	1	109	91	6	373	196
006	ANDORA	7	43	93	31	95	370	165	347	815
007	ARNASCO	5	1	3	5	12	23	57	28	31
008	BALESTRINO	1	2	6	3	11	25	20	23	53
009	BARDINETO	2	9	6	6	16	27	46	35	68
010	BERGEGGI	—	2	5	1	23	31	—	103	124
011	BOISSANO	1	8	17	5	29	75	32	106	217
012	BORGHETTO SANTO SPIRITO	5	44	96	12	88	274	86	362	775
013	BORGIO VEREZZI	1	14	21	4	49	123	18	164	369
014	BORMIDA	1	10	3	1	23	14	9	71	37
015	CAIRO MONTENOTTE	5	180	97	13	589	563	68	2.087	1.216
016	CALICE LIGURE	—	17	22	3	42	62	30	142	131
017	CALIZZANO	6	19	7	13	65	56	67	135	150
018	CARCARE	1	56	27	2	229	159	25	865	495
019	CASANOVA LERRONE	4	1	9	13	11	35	110	23	79
020	CASTELBIANCO	1	4	4	7	4	13	37	6	24
021	CASTELVECCHIO DI ROCCA BARBENA	—	—	2	3	3	9	16	16	24
022	CELLE LIGURE	1	29	29	4	139	222	49	363	647
023	CENGIO	—	58	24	4	241	133	6	689	294
024	CERIALE	15	30	66	53	117	261	212	309	657
025	CISANO SUL NEVA	2	3	8	13	18	45	62	51	125
026	COSSERIA	1	18	5	1	34	26	6	130	67
027	DEGO	1	30	3	10	114	51	91	244	120
028	ERLI	—	—	1	5	8	16	34	11	21
029	FINALE LIGURE	7	61	153	32	317	685	190	1.031	1.972
030	GARLENDIA	2	1	2	9	12	28	49	27	53
031	GIUSTENICE	6	1	4	3	16	24	48	40	76
032	GIUSVALLA	1	2	—	2	19	9	28	63	37
033	LAIGUEGLIA	2	7	30	6	34	150	28	107	489
034	LOANO	2	51	159	21	180	681	151	586	1.944
035	MAGLIOLO	2	1	6	7	10	14	41	10	59
036	MALLARE	1	19	8	7	91	32	20	177	73
037	MASSIMINO	—	—	1	1	8	2	13	14	14
038	MILLESIMO	2	26	17	5	155	112	20	457	311
039	MIOGLIA	9	4	4	6	6	24	75	26	38
040	MURIALDO	—	11	3	4	33	28	25	129	47
041	NASINO	—	—	—	4	2	11	26	9	20
042	NOLI	3	16	21	7	63	144	45	205	385
043	ONZO	1	2	—	5	—	12	33	9	14
044	ORCO FEGGLINO	1	3	10	7	24	33	60	65	68
045	ORTOVERO	2	5	4	16	14	42	102	37	76
046	OSIGLIA	2	4	3	5	23	8	16	61	26
047	PALLARE	—	14	6	—	38	18	10	139	63
048	PIANA CRIXIA	3	5	3	10	27	38	47	61	50
049	PIETRA LIGURE	4	46	93	9	250	557	93	578	1.811
050	PLODIO	—	5	—	—	18	11	5	80	32
051	PONTINVREA	—	3	3	4	23	26	27	61	81
052	QUILIANO	1	79	70	11	280	320	90	855	786
053	RIALTO	3	4	8	5	15	32	25	35	45
054	ROCCAIGNALE	—	7	4	4	26	18	4	108	38
055	SASSELLO	8	38	11	14	72	60	95	185	170
056	SAVONA	8	310	634	14	1.438	3.998	99	4.882	12.210
057	SPOTORNO	2	19	53	1	104	233	18	383	678
058	STELLA	1	26	16	11	81	94	46	151	277
059	STELLANELLO	—	3	4	9	3	27	64	20	50
060	TESTICO	—	—	—	3	1	9	24	7	12
061	TOIRANO	6	24	12	8	44	97	68	86	186
062	TOVO SAN GIACOMO	2	12	22	8	51	78	102	84	180
063	URBE	—	20	5	6	35	31	24	95	82
064	VADO LIGURE	1	79	91	9	370	455	16	942	903
065	VARAZZE	3	45	133	11	377	714	93	1.194	2.119
066	VENDONE	2	1	5	3	3	14	48	8	25
067	VEZZI PORTIO	1	2	6	—	15	18	25	35	40
068	VILLANOVA D'ALBENGA	4	14	20	14	34	84	103	89	163
069	ZUCCARELLO	1	—	6	4	4	15	25	19	40
	<b>TOTALE PROVINCIA</b>	<b>219</b>	<b>1.826</b>	<b>2.714</b>	<b>767</b>	<b>7.471</b>	<b>14.514</b>	<b>4.617</b>	<b>23.110</b>	<b>40.863</b>

## per sesso, classe di età e settore di attività economica

## TOTALE

DI ETÀ (anni)												Codice dei Comuni
55 - 59			60 - 64			65 e più			TOTALE			
Agricoltura, caccia, foreste e pesca	Industrie	Altre attività	Agricoltura, caccia, foreste e pesca	Industrie	Altre attività	Agricoltura, caccia, foreste e pesca	Industrie	Altre attività	Agricoltura, caccia, foreste e pesca	Industrie	Altre attività	
19	72	345	12	28	177	5	10	124	118	736	3.774	001
265	155	339	122	17	137	84	16	105	1.840	2.095	5.256	002
4	59	134	—	11	44	—	10	44	15	663	1.522	003
30	127	191	16	22	73	17	17	40	159	1.669	2.924	004
3	32	29	—	5	14	1	2	15	12	543	361	005
44	30	80	20	8	40	7	12	24	274	535	1.422	006
16	2	1	3	—	—	3	—	1	89	43	59	007
7	1	7	1	1	3	7	—	1	39	38	95	008
7	6	7	1	1	8	2	1	7	64	68	123	009
—	12	12	—	1	7	—	—	7	1	141	186	010
10	9	9	3	1	1	1	—	2	52	153	321	011
27	29	64	5	4	17	7	3	16	142	530	1.242	012
12	20	26	4	4	15	3	1	12	42	252	566	013
6	15	11	—	2	3	—	—	4	17	121	72	014
17	215	132	9	12	62	10	10	49	122	3.093	2.119	015
14	15	10	2	—	5	—	1	1	49	217	231	016
18	12	29	5	—	6	2	1	7	111	232	255	017
5	87	58	—	9	21	2	5	31	35	1.251	791	018
31	1	10	9	1	—	1	—	1	168	37	134	019
15	3	1	4	—	—	—	—	2	64	17	44	020
10	—	3	3	—	—	3	—	—	35	19	38	021
11	38	63	7	7	30	6	5	28	78	581	1.019	022
4	31	28	2	7	14	3	2	12	19	1.028	505	023
49	33	64	15	2	23	13	6	15	357	497	1.086	024
16	9	7	2	1	2	1	—	—	96	82	187	025
1	10	4	—	—	1	—	1	—	9	193	103	026
35	34	20	11	5	9	5	1	10	153	428	213	027
20	2	3	5	—	—	2	—	1	66	21	42	028
67	109	229	20	21	86	13	6	96	329	1.545	3.221	029
15	2	7	3	2	4	—	—	4	78	44	98	030
15	6	4	4	—	2	—	—	—	76	63	110	031
8	6	7	2	1	1	1	—	1	42	91	55	032
10	12	54	1	3	31	1	2	20	48	165	774	033
49	71	232	23	13	89	12	7	85	258	908	3.190	034
11	1	1	5	—	—	—	—	—	66	22	80	035
5	16	10	3	—	2	—	—	2	36	303	127	036
5	3	2	2	—	—	—	—	2	3	25	22	037
4	47	29	2	2	16	3	5	12	36	692	497	038
24	4	3	5	—	2	17	—	1	136	40	72	039
8	10	12	1	1	5	—	—	4	38	184	99	040
8	2	3	1	1	1	—	—	—	39	14	35	041
15	17	48	4	2	23	2	6	18	76	309	639	042
10	—	1	2	—	1	3	—	1	54	11	29	043
19	5	3	8	—	2	12	—	1	107	97	117	044
26	8	7	11	—	3	12	—	6	169	64	138	045
6	12	4	2	2	1	1	—	1	32	102	43	046
3	15	9	—	—	3	—	—	3	13	206	102	047
27	18	13	13	1	3	21	2	9	121	114	116	048
19	75	175	5	11	66	15	5	53	145	965	2.755	049
—	4	2	—	—	1	—	—	1	5	107	47	050
9	7	7	3	3	4	1	—	4	44	97	125	051
19	101	67	9	9	19	7	3	12	137	1.327	1.274	052
7	5	—	2	1	2	—	—	3	42	60	90	053
4	7	4	4	1	1	1	—	3	17	149	68	054
23	21	21	6	10	8	2	3	14	148	329	284	055
33	596	1.513	9	89	561	15	46	385	178	7.361	19.301	056
5	25	84	2	7	36	1	2	40	29	540	1.124	057
23	29	33	9	4	12	8	2	8	98	293	440	058
26	2	7	4	1	4	1	—	—	104	29	92	059
6	1	2	3	—	1	—	—	—	36	9	24	060
20	11	18	7	2	4	2	—	1	111	167	318	061
24	7	15	7	1	5	3	—	3	146	155	303	062
13	19	20	7	4	9	2	—	13	52	173	160	063
5	121	97	2	10	37	1	2	31	34	1.524	1.614	064
36	118	228	12	18	110	2	19	89	157	1.771	3.393	065
17	—	2	6	—	2	3	—	—	79	12	48	066
7	4	8	1	2	3	1	1	2	35	59	77	067
32	10	12	13	1	7	26	2	11	192	150	297	068
3	2	6	2	1	1	—	—	—	35	26	68	069
<b>1.362</b>	<b>2.588</b>	<b>4.686</b>	<b>486</b>	<b>373</b>	<b>1.880</b>	<b>374</b>	<b>217</b>	<b>1.499</b>	<b>7.825</b>	<b>35.585</b>	<b>66.156</b>	

## segue TAV. 10 — Popolazione residente attiva in condizione professionale,

Codice dei Comuni	COMUNI	CLASSI								
		14 - 19			20 - 29			30 - 54		
		Agricoltura, caccia, foreste e pesca	Industrie	Altre attività	Agricoltura, caccia, foreste e pesca	Industrie	Altre attività	Agricoltura, caccia, foreste e pesca	Industrie	Altre attività
001	ALASSIO	3	27	58	5	94	376	44	447	1.346
002	ALBENGA	36	103	114	147	407	589	543	1.192	1.780
003	ALBISOLA MARINA	—	15	13	1	89	110	6	372	619
004	ALBISOLA SUPERIORE	2	63	49	7	257	328	53	865	1.180
005	ALTARE	1	19	5	1	85	42	6	268	105
006	ANDORA	3	38	44	19	82	195	105	319	477
007	ARNASCO	2	1	1	1	12	8	22	27	21
008	BALESTRINO	1	2	1	3	10	10	16	23	34
009	BARDINETO	2	8	3	4	14	9	38	35	43
010	BERGEGGI	—	1	2	1	22	15	—	96	66
011	BOISSANO	—	8	8	3	25	29	18	95	127
012	BORGHETTO SANTO SPIRITO	3	38	38	9	72	134	56	332	411
013	BORGIO VEREZZI	—	13	6	3	45	44	8	158	207
014	BORMIDA	—	10	1	—	20	5	7	67	21
015	CAIRO MONTENOTTE	4	116	44	6	450	281	29	1.767	761
016	CALICE LIGURE	—	14	6	2	40	27	9	134	73
017	CALIZZANO	6	6	3	9	44	32	44	116	90
018	CARCARE	1	40	14	2	174	65	17	689	286
019	CASANOVA LERRONE	3	1	8	8	10	21	67	23	46
020	CASTELBIANCO	1	4	1	4	2	8	15	6	14
021	CASTELVECCHIO DI ROCCA BARBENA	—	—	1	3	3	5	10	16	12
022	CELLE LIGURE	1	26	8	2	113	103	29	334	407
023	CENGIO	—	47	12	1	198	61	4	612	145
024	CERIALE	10	26	20	31	101	122	126	274	363
025	CISANO SUL NEVA	2	2	4	10	16	22	47	49	80
026	COSSERIA	1	13	3	—	23	14	5	114	44
027	DEGO	1	17	2	—	84	25	27	219	72
028	ERLI	—	—	—	3	5	6	13	11	12
029	FINALE LIGURE	4	53	65	22	271	304	112	946	1.139
030	GARLEDA	1	1	1	6	9	14	28	26	27
031	GIUSTENICE	6	1	—	3	12	6	23	37	47
032	GIUSVALLA	1	1	—	1	9	3	16	60	22
033	LAIGUEGLIA	2	6	12	4	28	78	24	102	271
034	LOANO	2	38	66	13	159	311	92	546	1.064
035	MAGLIOLO	2	1	2	5	9	6	33	9	37
036	MALLARE	1	14	4	7	63	20	13	148	51
037	MASSIMINO	—	—	—	1	5	—	4	14	10
038	MILLESIMO	—	22	5	2	133	46	10	406	181
039	MIOGLIA	5	1	2	5	5	13	37	24	28
040	MURIALDO	—	10	2	3	26	13	14	119	26
041	NASINO	—	—	—	2	1	4	16	8	18
042	NOLI	2	15	7	5	58	67	35	196	226
043	ONZO	1	2	—	2	—	5	15	9	9
044	ORCO FEGLINO	1	3	2	3	24	11	32	63	42
045	ORTOVERO	2	5	1	8	8	20	61	32	37
046	OSIGLIA	2	3	—	5	23	2	13	57	11
047	PALLARE	—	10	—	—	30	11	8	130	38
048	PIANA CRIXIA	2	3	2	5	22	19	14	55	34
049	PIETRA LIGURE	4	40	44	7	222	229	57	528	977
050	PLODIO	—	4	—	—	12	5	3	65	22
051	PONTINVREA	—	2	2	4	16	13	21	53	46
052	QUILIANO	—	52	24	8	219	131	36	798	486
053	RIALTO	3	3	6	5	11	16	20	34	34
054	ROCCA VIGNALE	—	6	2	3	18	9	4	95	20
055	SASSELLO	7	12	4	10	47	28	47	151	98
056	SAVONA	6	247	284	9	1.184	2.017	63	4.377	7.344
057	SPOTORNO	2	19	21	1	96	109	15	353	369
058	STELLA	1	20	3	7	64	51	24	135	179
059	STELLANELLO	—	3	2	9	3	13	56	19	31
060	TESTICO	—	—	—	2	1	4	12	7	8
061	TOIRANO	5	23	6	7	40	37	37	80	97
062	TOVO SAN GIACOMO	2	11	10	6	43	43	50	78	105
063	URBE	—	6	3	5	24	21	13	76	45
064	VADO LIGURE	—	63	41	5	320	207	8	886	515
065	VARAZZE	3	40	56	9	282	341	57	1.068	1.263
066	VENDONE	2	1	2	2	3	8	27	7	18
067	VEZZI PORTIO	—	1	1	—	11	8	15	35	25
068	VILLANOVA D'ALBENGA	1	10	8	5	30	41	45	85	97
069	ZUCCARELLO	—	—	3	3	2	8	10	18	26
	<b>TOTALE PROVINCIA</b>	<b>153</b>	<b>1.410</b>	<b>1.162</b>	<b>494</b>	<b>6.040</b>	<b>6.978</b>	<b>2.584</b>	<b>20.595</b>	<b>23.965</b>



## per sesso, classe di età e settore di attività economica

## MASCHI

DI ETÀ (anni)												Codice dei Comuni
55 - 59			60 - 64			65 e più			TOTALE			
Agricoltura, caccia, foreste e pesca	Industrie	Altre attività	Agricoltura, caccia, foreste e pesca	Industrie	Altre attività	Agricoltura, caccia, foreste e pesca	Industrie	Altre attività	Agricoltura, caccia, foreste e pesca	Industrie	Altre attività	
16	66	206	12	21	112	3	8	63	83	663	2.161	001
156	144	202	95	16	89	65	12	59	1.042	1.874	2.833	002
1	55	91	—	10	27	—	9	17	8	550	877	003
16	117	143	13	20	44	11	15	21	102	1.337	1.765	004
2	31	17	—	5	8	1	2	5	11	410	182	005
28	28	51	18	4	25	5	6	10	178	477	802	006
8	2	—	3	—	—	2	—	1	38	42	31	007
4	1	6	1	—	1	6	—	1	31	36	53	008
5	6	5	—	1	3	2	1	3	51	65	66	009
—	12	10	—	1	4	—	—	3	1	132	100	010
5	9	5	3	1	—	—	—	1	29	138	170	011
19	28	38	2	4	13	6	3	11	95	477	645	012
5	20	15	4	4	7	2	1	8	22	241	287	013
2	15	7	—	2	3	—	—	3	9	114	40	014
8	199	84	5	11	30	6	9	22	58	2.552	1.222	015
6	13	6	2	—	4	—	—	1	19	201	117	016
16	12	14	3	—	4	2	1	4	80	179	147	017
3	79	35	—	8	14	1	5	17	24	995	431	018
17	1	9	7	1	—	1	—	—	103	36	84	019
5	2	1	4	—	—	—	—	1	29	14	25	020
6	—	3	1	—	—	2	—	—	22	19	21	021
6	36	38	7	6	18	3	5	12	48	520	586	022
2	27	15	1	7	5	3	2	8	11	893	246	023
31	30	42	14	2	12	7	6	10	219	439	569	024
14	8	7	2	1	2	1	—	—	76	76	115	025
—	10	3	—	—	1	—	1	—	6	161	65	026
14	31	13	6	5	3	3	1	6	51	357	121	027
9	2	2	3	—	—	1	—	1	29	18	21	028
39	104	146	16	20	57	10	6	53	203	1.400	1.764	029
11	2	5	2	2	4	—	—	1	48	40	52	030
9	6	3	4	—	1	—	—	—	45	56	57	031
6	6	5	2	1	—	1	—	—	27	77	30	032
10	12	34	1	2	19	1	2	13	42	152	427	033
35	68	125	18	12	48	11	7	31	171	830	1.645	034
9	1	—	5	—	—	—	—	—	54	20	45	035
2	16	6	3	—	—	—	—	2	26	241	83	036
2	3	1	—	—	—	—	—	2	7	22	13	037
4	44	18	—	2	12	3	5	9	19	612	271	038
15	4	3	4	—	1	11	—	—	77	34	47	039
5	9	9	1	1	2	—	—	2	23	165	54	040
5	2	—	1	1	1	—	—	—	24	12	23	041
10	17	29	2	2	14	2	2	5	56	290	348	042
7	—	1	2	—	—	3	—	1	30	11	16	043
10	5	1	8	—	2	10	—	1	64	95	59	044
17	6	3	8	—	2	9	—	3	105	51	66	045
6	12	3	2	2	1	1	—	1	29	97	18	046
3	15	4	—	—	—	—	—	3	11	185	56	047
13	18	10	8	1	1	19	2	6	61	101	72	048
13	73	101	5	10	41	8	4	16	94	877	1.408	049
—	4	—	—	—	—	—	—	1	3	85	28	050
6	7	2	2	2	2	1	—	2	34	80	67	051
9	98	46	7	7	12	2	3	8	62	1.177	707	052
4	4	—	1	1	1	—	—	2	33	53	59	053
1	7	3	4	1	1	1	—	2	13	127	37	054
17	17	15	6	9	4	1	3	6	88	239	155	055
19	562	999	6	83	367	12	42	232	115	6.495	11.243	056
3	25	51	2	7	23	1	2	16	24	502	589	057
11	26	21	7	3	3	8	2	5	58	250	262	058
23	2	4	2	1	1	—	—	—	90	28	51	059
4	1	1	2	—	1	—	—	—	20	9	14	060
12	11	15	6	2	1	2	—	—	69	156	156	061
18	7	9	5	1	4	3	—	1	84	140	172	062
10	19	15	6	4	7	1	—	6	35	129	97	063
4	119	55	2	9	17	—	2	13	19	1.399	848	064
26	112	158	11	18	65	1	19	46	107	1.539	1.929	065
11	—	2	6	—	2	—	—	—	48	11	32	066
4	4	6	—	2	1	1	1	1	20	54	42	067
17	10	5	7	1	2	13	1	6	88	137	159	068
—	1	5	2	1	1	—	—	—	15	22	43	069
<b>834</b>	<b>2.443</b>	<b>2.987</b>	<b>382</b>	<b>338</b>	<b>1.150</b>	<b>269</b>	<b>190</b>	<b>784</b>	<b>4.716</b>	<b>31.016</b>	<b>37.026</b>	

## segue TAV. 10 — Popolazione residente attiva in condizione professionale,

C —

Codice dei Comuni	COMUNI	CLASSI								
		14 - 19			20 - 29			30 - 54		
		Agricoltura, caccia, foreste e pesca	Industrie	Altre attività	Agricoltura, caccia, foreste e pesca	Industrie	Altre attività	Agricoltura, caccia, foreste e pesca	Industrie	Altre attività
001	ALASSIO	—	5	62	3	15	314	27	38	972
002	ALBENGA	23	21	145	83	73	615	537	111	1.432
003	ALBISOLA MARINA	1	5	16	—	33	153	3	69	389
004	ALBISOLA SUPERIORE	—	17	57	3	118	339	31	183	667
005	ALTARE	—	3	11	—	24	49	—	105	91
006	ANDORA	4	5	49	12	13	175	60	28	338
007	ARNASCO	3	—	2	4	—	15	35	1	10
008	BALESTRINO	—	—	5	—	1	15	4	—	19
009	BARDINETO	—	1	3	2	2	18	8	—	25
010	BERGEGGI	—	1	3	—	1	16	—	7	58
011	BOISSANO	1	—	9	2	4	46	14	11	90
012	BORGHETTO SANTO SPIRITO	2	6	58	3	16	140	30	30	364
013	BORGIO VEREZZI	1	1	15	1	4	79	10	6	162
014	BORMIDA	1	—	2	1	3	9	2	4	16
015	CAIRO MONTENOTTE	1	64	53	7	139	282	39	320	455
016	CALICE LIGURE	—	3	16	1	2	35	21	8	58
017	CALIZZANO	—	13	4	4	21	24	23	19	60
018	CARCARE	—	16	13	—	55	94	8	176	209
019	CASANOVA LERRONE	1	—	1	5	1	14	43	—	33
020	CASTELBIANCO	—	—	3	3	2	5	22	—	10
021	CASTELVECCHIO DI ROCCA BARBENA	—	—	1	—	—	4	6	—	12
022	CELLE LIGURE	—	3	21	2	26	119	20	29	240
023	CENGIO	—	11	12	3	43	72	2	77	149
024	CERIALE	5	4	46	22	16	139	86	35	294
025	CISANO SUL NEVA	—	1	4	3	2	23	15	2	45
026	COSSERIA	—	5	2	1	11	12	1	16	23
027	DEGO	—	13	1	10	30	26	64	25	48
028	ERLI	—	—	1	2	3	10	21	—	9
029	FINALE LIGURE	3	8	88	10	46	381	78	85	833
030	GARLENDIA	1	—	1	3	3	14	21	1	26
031	GIUSTENICE	—	—	4	—	4	18	25	3	29
032	GIUSVALLA	—	1	—	1	10	6	12	3	15
033	LAIGUEGLIA	—	1	18	2	6	72	4	5	218
034	LOANO	—	13	93	8	21	370	59	40	880
035	MAGLIOLO	—	—	4	2	1	8	8	1	22
036	MALLARE	—	5	4	—	28	12	7	29	22
037	MASSIMINO	—	—	1	—	3	2	9	—	4
038	MILLESIMO	2	4	12	3	22	66	10	51	130
039	MIOGLIA	4	3	2	1	1	11	38	2	10
040	MURIALDO	—	1	1	1	7	15	11	10	21
041	NASINO	—	—	—	2	1	7	10	1	2
042	NOLI	1	1	14	2	5	77	10	9	159
043	ONZO	—	—	—	3	—	7	18	—	5
044	ORCO FEGLINO	—	—	8	4	—	22	28	2	26
045	ORTOVERO	—	—	3	8	6	22	41	5	39
046	OSIGLIA	—	1	3	—	—	6	3	4	15
047	PALLARE	—	4	6	—	8	7	2	9	25
048	PIANA CRIXIA	1	2	1	5	5	19	33	6	16
049	PIETRA LIGURE	—	6	49	2	28	328	36	50	834
050	PLODIO	—	1	—	—	6	6	2	15	10
051	PONTINVREA	—	1	1	—	7	13	6	8	35
052	QUILIANO	1	27	46	3	61	189	54	57	300
053	RIALTO	—	1	2	—	4	16	5	1	11
054	ROCCAVIGNALE	—	1	2	1	8	9	—	13	18
055	SASSELLO	1	26	7	4	25	32	48	34	72
056	SAVONA	2	63	350	5	254	1.981	36	505	4.866
057	SPOTORNO	—	—	32	—	8	124	3	30	309
058	STELLA	—	6	13	4	17	43	22	16	98
059	STELLANELLO	—	—	2	—	—	14	8	1	19
060	TESTICO	—	—	—	1	—	5	12	—	4
061	TOIRANO	1	1	6	1	4	60	31	6	89
062	TOVO SAN GIACOMO	—	1	12	2	8	35	52	6	75
063	URBE	—	14	2	1	11	10	11	19	37
064	VADO LIGURE	1	16	50	4	50	248	8	56	388
065	VARAZZE	—	5	77	2	95	373	36	126	856
066	VENDONE	—	—	3	1	—	6	21	1	7
067	VEZZI PORTIO	1	1	5	—	4	10	10	—	15
068	VILLANOVA D'ALBENGA	3	4	12	9	4	43	58	4	66
069	ZUCCARELLO	1	—	3	1	2	7	15	1	14
	<b>TOTALE PROVINCIA</b>	<b>66</b>	<b>416</b>	<b>1.552</b>	<b>273</b>	<b>1.431</b>	<b>7.536</b>	<b>2.033</b>	<b>2.515</b>	<b>16.898</b>

## per sesso, classe di età e settore di attività economica

## FEMMINE

DI ETÀ (anni)												Codice dei Comuni
55 - 59			60 - 64			65 e più			TOTALE			
Agricoltura, caccia, foreste e pesca	Industrie	Altre attività	Agricoltura, caccia, foreste e pesca	Industrie	Altre attività	Agricoltura, caccia, foreste e pesca	Industrie	Altre attività	Agricoltura, caccia, foreste e pesca	Industrie	Altre attività	
3	6	139	—	7	65	2	2	61	35	73	1.613	001
109	11	137	27	1	48	19	4	46	798	221	2.423	002
3	4	43	—	1	17	—	1	27	7	113	645	003
14	10	48	3	2	29	6	2	19	57	332	1.159	004
1	1	12	—	—	6	—	—	10	1	133	179	005
16	2	29	2	4	15	2	6	14	96	58	620	006
8	—	1	—	—	—	1	—	—	51	1	28	007
3	—	1	—	1	2	1	—	—	8	2	42	008
2	—	2	1	—	5	—	—	4	13	3	57	009
—	—	2	—	—	3	—	—	4	—	9	86	010
5	—	4	—	—	1	1	—	1	23	15	151	011
8	1	26	3	—	4	1	—	5	47	53	597	012
7	—	11	—	—	8	1	—	4	20	11	279	013
4	—	4	—	—	—	—	—	1	8	7	32	014
9	16	48	4	1	32	4	1	27	64	541	897	015
8	2	4	—	—	1	—	1	—	30	16	114	016
2	—	15	2	—	2	—	—	3	31	53	108	017
2	8	23	—	1	7	1	—	14	11	256	360	018
14	—	1	2	—	—	—	—	1	65	1	50	019
10	1	—	—	—	—	—	—	1	35	3	19	020
4	—	—	2	—	—	1	—	—	13	—	17	021
5	2	25	—	1	12	3	—	16	30	61	433	022
2	4	13	1	—	9	—	—	4	8	135	259	023
18	3	22	1	—	11	6	—	5	138	58	517	024
2	1	—	—	—	—	—	—	—	20	6	72	025
1	—	1	—	—	—	—	—	—	3	32	38	026
21	3	7	5	—	6	2	—	4	102	71	92	027
11	—	1	2	—	—	1	—	—	37	3	21	028
28	5	83	4	1	29	3	—	43	126	145	1.457	029
4	—	2	1	—	—	—	—	3	30	4	46	030
6	—	1	—	—	1	—	—	—	31	7	53	031
2	—	2	—	—	1	—	—	1	15	14	25	032
—	—	20	—	1	12	—	—	7	6	13	347	033
14	3	107	5	1	41	1	—	54	87	78	1.545	034
2	—	1	—	—	—	—	—	—	12	2	35	035
3	—	4	—	—	2	—	—	—	10	62	44	036
3	—	1	2	—	—	—	—	1	14	3	9	037
—	3	11	2	—	4	—	—	3	17	80	226	038
9	—	—	1	—	1	6	—	1	59	6	25	039
3	1	3	—	—	3	—	—	2	15	19	45	040
3	—	3	—	—	—	—	—	—	15	2	12	041
5	—	19	2	—	9	—	4	13	20	19	291	042
3	—	—	—	—	1	—	—	—	24	—	13	043
9	—	2	—	—	—	2	—	—	43	2	58	044
9	2	4	3	—	1	3	—	3	64	13	72	045
—	—	1	—	—	—	—	—	—	3	5	25	046
—	—	5	—	—	3	—	—	—	2	21	46	047
14	—	3	5	—	2	2	—	3	60	13	44	048
6	2	74	—	1	25	7	1	37	51	88	1.347	049
—	—	2	—	—	1	—	—	—	2	22	19	050
3	—	5	1	1	2	—	—	2	10	17	58	051
10	3	21	2	2	7	5	—	4	75	150	567	052
3	1	—	1	—	1	—	—	1	9	7	31	053
3	—	1	—	—	—	—	—	1	4	22	31	054
6	4	6	—	1	4	1	—	8	60	90	129	055
14	34	514	3	6	194	3	4	153	63	866	8.058	056
2	—	33	—	—	13	—	—	24	5	38	535	057
12	3	12	2	1	9	—	—	3	40	43	178	058
3	—	3	2	—	3	1	—	—	14	1	41	059
2	—	1	1	—	—	—	—	—	16	—	10	060
8	—	3	1	—	3	—	—	1	42	11	162	061
6	—	6	2	—	1	—	—	2	62	15	131	062
3	—	5	1	—	2	1	—	7	17	44	63	063
1	2	42	—	1	20	1	—	18	15	125	766	064
10	6	70	1	—	45	1	—	43	50	232	1.464	065
6	—	—	—	—	—	3	—	—	31	1	16	066
3	—	2	1	—	2	—	—	1	15	5	35	067
15	—	7	6	—	5	13	1	5	104	13	138	068
3	1	1	—	—	—	—	—	—	20	4	25	069
<b>528</b>	<b>145</b>	<b>1.699</b>	<b>104</b>	<b>35</b>	<b>730</b>	<b>105</b>	<b>27</b>	<b>715</b>	<b>3.109</b>	<b>4.569</b>	<b>29.130</b>	

TAV. 11 - Popolazione residente non attiva

Codice dei Comuni	COMUNI	MENO DI 14 ANNI							
		BAMBINI CHE FREQUENTANO LA SCUOLA MATERNA		SCOLARI E STUDENTI		ALTRI		TOTALE	
		MF	M	MF	M	MF	M	MF	M
001	ALASSIO	191	98	1.178	607	287	151	1.656	856
002	ALBENGA	420	219	2.384	1.247	752	381	3.556	1.847
003	ALBISOLA MARINA	119	50	610	316	158	73	887	439
004	ALBISOLA SUPERIORE	178	96	1.375	688	385	196	1.938	980
005	ALTARE	36	10	186	90	50	25	272	125
006	ANDORA	129	74	686	336	208	100	1.023	510
007	ARNASCO	11	5	48	17	12	4	71	26
008	BALESTRINO	13	8	48	25	14	8	75	41
009	BARDINETO	9	5	59	28	30	13	98	46
010	BERGEGGI	24	8	115	51	28	19	167	78
011	BOISSANO	33	19	187	105	47	27	267	151
012	BORGHETTO SANTO SPIRITO	118	61	625	332	181	87	924	480
013	BORGIO VEREZZI	41	25	260	135	60	27	361	187
014	BORMIDA	11	7	38	16	10	5	59	28
015	CAIRO MONTENOTTE	233	112	1.453	734	428	214	2.114	1.060
016	CALICE LIGURE	10	4	136	75	40	22	186	101
017	CALIZZANO	16	9	143	70	52	28	211	107
018	CARCARE	86	43	560	279	123	58	769	380
019	CASANOVA LERRONE	7	4	69	34	20	11	96	49
020	CASTELBIANCO	2	—	17	11	7	4	26	15
021	CASTELVECCHIO DI ROCCA BARBENA	—	—	19	8	4	1	23	9
022	CELLE LIGURE	87	43	454	218	152	86	693	347
023	CENGIO	73	35	458	231	196	93	727	359
024	CERIALE	95	49	532	266	196	95	823	410
025	CISANO SUL NEVA	21	14	115	58	39	14	175	86
026	COSSERIA	9	7	75	36	24	11	108	54
027	DEGO	28	13	161	78	44	18	233	109
028	ERLI	—	—	12	9	4	3	16	12
029	FINALE LIGURE	225	110	1.403	711	364	199	1.992	1.020
030	GARLENDIA	4	1	48	30	29	11	81	42
031	GIUSTENICE	8	6	69	36	26	16	103	58
032	GIUSVALLA	2	1	28	14	20	8	50	23
033	LAIGUEGLIA	37	13	256	131	66	29	359	173
034	LOANO	154	67	1.164	608	337	169	1.655	844
035	MAGLIOLO	12	8	45	30	18	6	75	44
036	MALLARE	22	10	112	58	45	18	179	86
037	MASSIMINO	1	1	14	7	4	1	19	9
038	MILLESIMO	63	35	354	175	106	57	523	267
039	MIOGLIA	5	1	30	12	12	6	47	19
040	MURIALDO	16	6	96	59	25	10	137	75
041	NASINO	2	1	14	8	6	4	22	13
042	NOLI	37	21	305	142	89	49	431	212
043	ONZO	3	2	18	8	3	1	24	11
044	ORCO FEGolino	16	8	80	38	29	11	125	57
045	ORTOVERO	23	13	67	38	26	12	116	63
046	OSIGLIA	1	1	42	20	16	10	59	31
047	PALLARE	15	6	98	50	26	16	139	72
048	PIANA CRIXIA	1	—	46	29	19	12	66	41
049	PIETRA LIGURE	233	109	1.115	561	339	164	1.687	834
050	PLODIO	15	7	56	32	13	7	84	46
051	PONTINVREA	17	9	64	36	23	15	104	60
052	QUILIANO	101	60	851	432	234	116	1.186	608
053	RIALTO	8	6	57	27	19	10	84	43
054	ROCCAIGNALE	12	8	77	47	16	9	105	64
055	SASSELLO	26	18	146	74	52	30	224	122
056	SAVONA	1.024	529	7.181	3.704	1.905	953	10.110	5.186
057	SPOTORNO	73	39	503	251	131	66	707	356
058	STELLA	21	16	175	78	75	36	271	130
059	STELLANELLO	3	3	42	20	16	8	61	31
060	TESTICO	—	—	13	11	7	5	20	16
061	TOIRANO	43	23	126	64	51	27	220	114
062	TOVO SAN GIACOMO	27	11	128	63	58	28	213	102
063	URBE	5	3	59	33	18	11	82	47
064	VADO LIGURE	133	68	781	409	249	138	1.163	615
065	VARAZZE	227	115	1.478	777	500	266	2.205	1.158
066	VENDONE	5	1	36	21	6	3	47	25
067	VEZZI PORTIO	4	2	54	25	24	7	82	34
068	VILLANOVA D'ALBENGA	29	14	142	71	37	15	208	100
069	ZUCCARELLO	5	3	37	20	3	3	45	26
	<b>TOTALE PROVINCIA</b>	<b>4.658</b>	<b>2.373</b>	<b>29.413</b>	<b>15.060</b>	<b>8.593</b>	<b>4.336</b>	<b>42.664</b>	<b>21.769</b>

## per sesso, classe di età e condizione non professionale

DA 14 ANNI IN POI									TOTALE		Codice dei Comuni
CASALINGHE	STUDENTI		RITIRATI DAL LAVORO		ALTRI		TOTALE		TOTALE		
	MF	M	MF	M	MF	M	MF	M	MF	M	
2.536	942	503	2.388	1.287	381	196	6.247	1.986	7.903	2.842	001
3.046	1.287	680	3.227	1.607	462	297	8.022	2.584	11.578	4.431	002
1.444	513	271	979	614	73	49	3.009	934	3.896	1.373	003
2.881	868	435	1.926	1.190	202	142	5.877	1.767	7.815	2.747	004
579	113	62	646	408	22	15	1.360	485	1.632	610	005
927	307	152	1.322	641	105	70	2.661	863	3.684	1.373	006
27	21	6	124	50	9	8	181	64	252	90	007
111	22	11	100	55	5	3	238	69	313	110	008
140	27	7	229	124	21	14	417	145	515	191	009
227	69	32	148	97	23	16	467	145	634	223	010
210	75	42	218	115	17	14	520	171	787	322	011
890	249	125	1.419	698	115	70	2.673	893	3.597	1.373	012
515	135	61	474	275	72	13	1.196	349	1.557	536	013
138	22	15	125	78	6	5	291	98	350	126	014
3.496	774	377	2.243	1.595	178	121	6.691	2.093	8.805	3.153	015
214	77	39	322	175	13	11	626	225	812	326	016
270	67	33	450	232	44	21	831	286	1.042	393	017
1.243	322	144	916	588	65	47	2.546	779	3.315	1.159	018
81	38	14	300	135	17	11	436	160	532	209	019
4	11	4	97	50	1	—	113	54	139	69	020
21	5	3	102	48	—	—	128	51	151	60	021
1.112	337	160	812	495	84	56	2.345	711	3.038	1.058	022
1.168	267	150	713	543	75	35	2.223	728	2.950	1.087	023
800	280	143	1.158	606	102	55	2.340	804	3.163	1.214	024
158	47	25	222	87	29	20	456	132	631	218	025
199	36	16	227	139	6	5	468	160	576	214	026
282	84	46	585	297	32	18	983	361	1.216	470	027
17	12	8	118	59	2	1	149	68	165	80	028
3.056	833	430	2.305	1.463	236	160	6.430	2.053	8.422	3.073	029
68	19	10	119	54	5	3	211	67	292	109	030
73	20	11	180	69	8	4	281	84	384	142	031
66	16	10	141	62	3	2	226	74	276	97	032
454	175	92	440	242	50	27	1.119	361	1.478	534	033
2.108	735	344	2.864	1.415	260	153	5.967	1.912	7.622	2.756	034
43	6	5	139	71	3	—	191	76	266	120	035
266	38	18	249	151	38	19	591	188	770	274	036
19	9	6	61	27	4	4	93	37	112	46	037
918	235	121	500	385	85	36	1.738	542	2.261	809	038
50	16	5	202	95	4	2	272	102	319	121	039
201	51	27	240	142	28	16	520	185	657	260	040
23	13	6	113	43	4	4	153	53	175	66	041
648	176	93	595	344	134	72	1.553	509	1.984	721	042
8	14	7	106	45	1	—	129	52	153	63	043
113	23	11	165	81	6	4	307	96	432	153	044
83	41	27	224	101	11	7	359	135	475	198	045
87	16	7	224	101	2	2	329	110	388	141	046
203	31	19	212	122	12	5	458	146	597	218	047
130	33	17	213	112	27	13	403	142	469	183	048
1.671	581	281	1.602	838	353	176	4.207	1.295	5.894	2.129	049
88	19	10	85	49	4	3	196	62	280	108	050
129	25	17	182	96	13	9	349	122	453	182	051
1.649	396	212	1.101	708	93	63	3.239	983	4.425	1.591	052
133	10	5	104	81	3	1	250	87	334	130	053
194	49	23	141	111	14	9	398	143	503	207	054
241	66	33	619	273	26	13	952	319	1.176	441	055
17.265	5.536	2.900	12.594	8.147	1.155	646	36.550	11.693	46.660	16.879	056
991	265	133	723	451	81	49	2.060	633	2.767	989	057
394	91	47	547	316	43	25	1.075	388	1.346	518	058
97	20	7	188	101	13	10	318	118	379	149	059
23	4	3	69	31	6	4	102	38	122	54	060
168	56	25	293	137	25	13	542	175	762	289	061
168	69	35	317	159	19	15	573	209	786	311	062
140	42	24	316	131	39	18	537	173	619	220	063
2.217	491	263	1.463	1.019	121	80	4.292	1.362	5.455	1.977	064
2.962	817	460	3.047	1.655	233	158	7.059	2.273	9.264	3.431	065
31	12	6	133	61	1	1	177	68	224	93	066
82	12	5	134	68	5	4	233	77	315	111	067
120	77	38	271	115	19	15	487	168	695	268	068
28	20	6	103	49	5	4	156	59	201	85	069
60.144	18.165	9.363	54.914	32.009	5.353	3.162	138.576	44.534	181.240	66.303	

**TAV. 12 - Popolazione residente che rientra giornalmente nella propria dimora abituale, secondo il luogo di lavoro o di studio**

Codice dei Comuni	COMUNI	OCCUPATI		SCOLARI E STUDENTI		PERSONE CHE FREQUENTANO UN CORSO DI FORMAZIONE PROFESSIONALE		TOTALE	
		Nello stesso Comune	Fuori del Comune	Nello stesso Comune	Fuori del Comune	Nello stesso Comune	Fuori del Comune	Nello stesso Comune	Fuori del Comune
001	ALASSIO	3.072	635	1.734	358	10	3	4.816	996
002	ALBENGA	6.242	1.225	3.347	470	16	—	9.605	1.695
003	ALBISOLA MARINA	484	1.287	678	455	7	2	1.169	1.744
004	ALBISOLA SUPERIORE	1.490	2.438	1.460	833	7	8	2.957	3.279
005	ALTARE	457	349	234	79	3	2	694	430
006	ANDORA	1.503	319	826	230	6	—	2.335	549
007	ARNASCO	22	59	36	40	—	—	58	99
008	BALESTRINO	22	75	37	40	—	—	59	115
009	BARDINETO	48	60	48	34	—	—	96	94
010	BERGEGGI	60	213	84	100	—	1	144	314
011	BOISSANO	105	304	106	169	2	—	213	473
012	BORGHETTO SANTO SPIRITO	802	644	611	321	5	1	1.418	966
013	BORGIO VEREZZI	273	366	276	129	—	—	549	495
014	BORMIDA	33	117	34	35	—	1	67	153
015	CAIRO MONTENOTTE	3.688	950	1.976	311	11	6	5.675	1.267
016	CALICE LIGURE	78	258	84	122	—	—	162	380
017	CALIZZANO	310	96	154	37	1	—	465	133
018	CARCARE	704	1.143	733	157	11	1	1.448	1.301
019	CASANOVA LERRONE	32	73	42	49	—	—	74	122
020	CASTELBIANCO	11	37	10	19	—	—	21	56
021	CASTELVECCHIO DI ROCCA BARBENA	22	24	6	9	—	—	28	33
022	CELLE LIGURE	625	708	535	292	9	—	1.169	1.000
023	CENGIO	859	512	514	211	4	—	1.377	723
024	CERIALE	1.018	464	589	263	2	—	1.609	727
025	CISANO SUL NEVA	179	144	74	106	—	—	253	250
026	COSSERIA	42	208	46	60	1	—	89	268
027	DEGO	268	272	182	76	—	—	450	348
028	ERLI	12	34	8	15	—	1	20	50
029	FINALE LIGURE	3.397	696	1.943	347	8	—	5.348	1.043
030	GARLENDIA	98	79	29	30	1	1	128	110
031	GIUSTENICE	41	86	63	31	1	—	105	117
032	GIUSVALLA	32	89	12	27	—	—	44	116
033	LAIGUEGLIA	575	199	268	162	4	—	847	361
034	LOANO	2.262	1.088	1.504	378	8	—	3.774	1.466
035	MAGLIOLO	23	52	41	21	—	—	64	73
036	MALLARE	137	244	83	74	—	—	220	318
037	MASSIMINO	5	20	4	13	—	—	9	33
038	MILLESIMO	539	472	422	160	6	2	967	634
039	MIOGLIA	69	54	37	9	1	—	107	63
040	MURIALDO	99	146	108	45	—	—	207	191
041	NASINO	9	24	9	16	—	—	18	40
042	NOLI	291	371	335	154	—	2	626	527
043	ONZO	54	21	8	20	—	—	62	41
044	ORCO FEGLINO	154	131	64	51	—	—	218	182
045	ORTOVERO	151	92	87	29	—	—	238	121
046	OSIGLIA	27	87	27	26	1	—	55	113
047	PALLARE	32	221	72	62	2	—	106	283
048	PIANA CRIXIA	41	124	21	42	1	—	63	166
049	PIETRA LIGURE	2.361	813	1.201	543	10	2	3.572	1.358
050	PLODIO	10	119	9	66	—	—	19	185
051	PONTINVREA	58	88	48	51	1	—	107	139
052	QUILIANO	736	1.657	918	391	8	—	1.662	2.048
053	RIALTO	54	87	35	30	—	—	89	117
054	ROCCAVIGNALE	47	150	54	67	2	1	103	218
055	SASSELLO	474	163	167	30	2	—	643	193
056	<b>SAVONA</b>	<b>17.556</b>	<b>4.954</b>	<b>11.800</b>	<b>1.112</b>	<b>98</b>	<b>7</b>	<b>29.454</b>	<b>6.073</b>
057	SPOTORNO	684	542	577	205	6	—	1.267	747
058	STELLA	329	369	161	98	3	2	493	469
059	STELLANELLO	102	48	22	27	—	—	124	75
060	TESTICO	41	14	8	9	—	—	49	23
061	TOIRANO	158	205	151	54	—	—	309	259
062	TOVO SAN GIACOMO	252	273	97	114	1	—	350	387
063	URBE	127	38	64	10	1	—	192	48
064	VADO LIGURE	1.615	1.051	898	453	17	2	2.530	1.506
065	VARAZZE	2.613	1.559	1.922	494	12	3	4.547	2.056
066	VENDONE	25	33	16	29	—	—	41	62
067	VEZZI PORTIO	40	87	21	33	—	—	61	120
068	VILLANOVA D'ALBENGA	299	177	105	105	—	—	404	282
069	ZUCCARELLO	35	38	27	25	—	—	62	63
	<b>TOTALE PROVINCIA</b>	<b>58.113</b>	<b>29.775</b>	<b>37.902</b>	<b>10.663</b>	<b>289</b>	<b>48</b>	<b>96.304</b>	<b>40.486</b>

TAV. 13 - Famiglie residenti per ampiezza della famiglia

Codice dei Comuni	COMUNI	FAMIGLIE CON COMPONENTI									
		1		2	3	4	5	6	7	8 e più	
		TOTALE	di cui non in coabitazione							Famiglie	Componenti
001	ALASSIO	1.511	1.414	1.454	1.091	843	253	45	13	3	26
002	ALBENGA	1.592	1.326	1.994	1.971	1.562	477	110	33	16	139
003	ALBISOLA MARINA	720	570	711	589	411	92	18	4	2	16
004	ALBISOLA SUPERIORE	1.115	987	1.323	1.250	889	257	56	13	5	42
005	ALTARE	292	286	365	287	106	26	10	3	2	17
006	ANDORA	571	527	730	466	407	132	39	6	4	35
007	ARNASCO	33	31	40	42	25	14	3	3	—	—
008	BALESTRINO	57	47	54	46	31	10	2	—	—	—
009	BARDINETO	110	97	101	74	35	18	2	1	—	—
010	BERGEGGI	130	91	107	74	76	16	3	—	—	—
011	BOISSANO	93	78	153	99	108	28	9	1	4	33
012	BORGHETTO SANTO SPIRITO	718	700	706	400	369	105	29	13	7	63
013	BORGIO VEREZZI	278	254	287	211	147	54	6	1	3	27
014	BORMIDA	57	50	65	59	40	7	3	—	—	—
015	CAIRO MONTENOTTE	1.125	867	1.672	1.627	873	222	40	8	5	44
016	CALICE LIGURE	87	80	128	116	89	34	11	4	1	8
017	CALIZZANO	166	162	194	139	112	29	9	7	—	—
018	CARCARE	407	402	607	649	338	82	18	4	1	8
019	CASANOVA LERRONE	94	74	118	67	39	26	8	1	1	8
020	CASTELBIANCO	36	35	35	28	6	7	3	—	—	—
021	CASTELVECCHIO DI ROCCA BARBENA	50	50	32	20	9	6	1	—	—	—
022	CELLE LIGURE	526	481	501	421	324	102	22	5	1	10
023	CENGIO	321	302	501	486	311	83	19	6	—	—
024	CERIALE	538	501	556	436	346	100	26	6	3	25
025	CISANO SUL NEVA	97	97	112	77	78	25	4	2	—	—
026	COSSERIA	66	63	95	107	48	17	6	1	—	—
027	DEGO	220	197	234	213	124	31	6	3	—	—
028	ERLI	46	46	52	25	10	6	1	—	—	—
029	FINALE LIGURE	1.433	1.198	1.556	1.247	928	257	55	7	7	60
030	GARLENDIA	69	53	65	47	37	6	1	—	—	—
031	GIUSTENICE	52	47	51	58	42	22	—	1	—	—
032	GIUSVALLA	46	43	59	59	18	9	1	1	—	—
033	LAIGUEGLIA	304	282	265	220	170	54	5	—	1	9
034	LOANO	1.491	1.364	1.527	943	764	223	55	15	2	24
035	MAGLIOLO	34	30	42	37	27	8	6	3	1	8
036	MALLARE	82	81	156	143	66	24	3	5	—	—
037	MASSIMINO	27	27	27	16	11	2	—	—	—	—
038	MILLESIMO	268	241	362	374	233	73	13	3	1	8
039	MIOGLIA	65	65	92	55	20	14	1	1	1	8
040	MURIALDO	94	94	110	89	69	20	5	1	1	10
041	NASINO	38	32	38	18	14	7	1	—	—	—
042	NOLI	383	363	351	267	207	39	16	6	2	16
043	ONZO	21	21	36	12	18	7	1	1	—	—
044	ORCO FEGLINO	52	45	80	69	51	23	3	—	—	—
045	ORTOVERO	73	71	103	91	50	15	3	—	1	8
046	OSIGLIA	61	61	71	46	35	12	4	1	—	—
047	PALLARE	66	55	110	94	57	22	4	1	—	—
048	PIANA CRIXIA	123	103	122	76	44	9	1	—	1	8
049	PIETRA LIGURE	953	893	1.106	852	693	201	46	8	4	34
050	PLODIO	36	35	54	42	32	7	1	—	—	—
051	PONTINVREA	97	77	86	62	51	12	2	—	—	—
052	QUILIANO	490	362	761	769	485	139	35	8	6	54
053	RIALTO	73	73	49	40	38	12	6	—	—	—
054	ROCCAVIGNALE	41	41	77	72	61	14	3	1	—	—
055	SASSELLO	271	251	263	165	109	30	6	3	—	—
056	SAVONA	8.885	5.907	8.889	7.451	4.445	1.089	242	64	46	414
057	SPOTORNO	499	394	547	376	288	82	19	5	3	28
058	STELLA	292	218	302	193	129	32	4	2	2	16
059	STELLANELLO	83	83	61	64	31	14	4	—	—	—
060	TESTICO	36	30	22	19	9	4	—	—	—	—
061	TOIRANO	125	108	137	115	107	29	6	2	1	9
062	TOVO SAN GIACOMO	115	91	129	123	99	36	13	3	—	—
063	URBE	126	126	125	117	47	19	1	—	—	—
064	VADO LIGURE	904	600	1.027	857	548	144	32	6	7	60
065	VARAZZE	1.570	1.341	1.697	1.385	960	246	71	15	8	67
066	VENDONE	36	31	31	29	19	9	8	2	—	—
067	VEZZI PORTIO	53	41	50	50	15	15	7	3	—	—
068	VILLANOVA D'ALBENGA	132	109	149	118	90	29	8	1	—	—
069	ZUCCARELLO	51	45	41	29	17	8	1	—	—	—
	<b>TOTALE PROVINCIA</b>	<b>30.706</b>	<b>24.947</b>	<b>33.753</b>	<b>27.959</b>	<b>18.890</b>	<b>5.276</b>	<b>1.202</b>	<b>307</b>	<b>153</b>	<b>1.342</b>

## TAV. 14 - Famiglie residenti secondo

Codice dei Comuni	COMUNI	FAMIGLIE					
		CONIUGI				CONIUGI	
		TOTALE		di cui con altre persone		TOTALE	
		Famiglie	Componenti	Famiglie	Componenti	Famiglie	Componenti
001	ALASSIO	1.066	2.199	57	181	1.925	7.203
002	ALBENGA	1.536	3.196	105	334	3.648	13.756
003	ALBISOLA MARINA	541	1.102	15	50	1.016	3.694
004	ALBISOLA SUPERIORE	963	1.978	49	150	2.168	8.022
005	ALTARE	276	570	15	48	386	1.358
006	ANDORA	570	1.159	18	55	931	3.555
007	ARNASCO	33	72	5	16	74	293
008	BALESTRINO	39	82	4	12	77	286
009	BARDINETO	78	161	5	15	103	381
010	BERGEGGI	88	180	4	12	153	572
011	BOISSANO	124	256	7	22	220	861
012	BORGHETTO SANTO SPIRITO	558	1.146	22	74	801	3.100
013	BORGIO VEREZZI	234	479	9	29	376	1.409
014	BORMIDA	53	112	5	16	96	349
015	CAIRO MONTENOTTE	1.386	2.847	66	207	2.523	8.989
016	CALICE LIGURE	102	216	9	30	221	857
017	CALIZZANO	148	304	7	22	261	995
018	CARCARE	499	1.037	36	111	969	3.450
019	CASANOVA LERRONE	87	183	8	25	114	458
020	CASTELBIANCO	29	60	2	6	38	140
021	CASTELVECCHIO DI ROCCA BARBENA	24	50	2	6	23	91
022	CELLE LIGURE	362	745	20	61	768	2.888
023	CENGIO	416	865	25	83	795	2.908
024	CERIALE	456	949	31	99	801	3.024
025	CISANO SUL NEVA	81	164	2	6	172	656
026	COSSERIA	80	169	7	23	154	552
027	DEGO	196	421	24	77	310	1.115
028	ERLI	41	86	3	10	34	124
029	FINALE LIGURE	1.231	2.531	62	193	2.227	8.243
030	GARLENDIA	46	95	3	9	81	291
031	GIUSTENICE	46	101	9	27	102	394
032	GIUSVALLA	39	82	4	12	69	246
033	LAIGUEGLIA	186	382	8	26	397	1.465
034	LOANO	1.175	2.412	57	176	1.733	6.558
035	MAGLIOLO	26	55	3	9	61	241
036	MALLARE	120	249	7	23	214	777
037	MASSIMINO	21	45	3	9	25	90
038	MILLESIMO	298	624	26	80	619	2.268
039	MIOGLIA	63	132	6	18	71	266
040	MURIALDO	89	186	8	24	167	633
041	NASINO	24	49	1	3	32	123
042	NOLI	265	543	11	35	468	1.752
043	ONZO	28	57	1	3	35	140
044	ORCO FEGLINO	66	137	5	15	127	481
045	ORTOVERO	82	168	4	12	142	518
046	OSIGLIA	58	128	7	26	62	244
047	PALLARE	87	181	6	19	161	597
048	PIANA CRIXIA	102	214	8	26	110	395
049	PIETRA LIGURE	852	1.749	42	129	1.590	5.972
050	PLODIO	49	103	5	15	73	264
051	PONTINVREA	72	146	2	6	112	407
052	QUILIANO	625	1.290	34	108	1.318	4.834
053	RIALTO	36	73	1	3	85	327
054	ROCCAIGNALE	60	125	5	15	138	514
055	SASSELLO	185	377	7	21	260	961
056	<b>SAVONA</b>	<b>6.791</b>	<b>13.821</b>	<b>217</b>	<b>673</b>	<b>12.112</b>	<b>43.726</b>
057	SPOTORNO	416	858	21	68	674	2.527
058	STELLA	214	432	4	12	315	1.149
059	STELLANELLO	41	85	3	9	89	325
060	TESTICO	17	36	2	6	26	90
061	TOIRANO	109	229	10	31	224	854
062	TOVO SAN GIACOMO	108	228	10	32	230	885
063	URBE	92	196	11	34	136	483
064	VADO LIGURE	853	1.756	48	146	1.449	5.293
065	VARAZZE	1.238	2.538	50	162	2.297	8.465
066	VENDONE	29	64	4	14	54	221
067	VEZZI PORTIO	42	88	4	12	72	287
068	VILLANOVA D'ALBENGA	114	234	6	18	218	820
069	ZUCCARELLO	34	73	5	15	47	176
	<b>TOTALE PROVINCIA</b>	<b>26.095</b>	<b>53.660</b>	<b>1.292</b>	<b>4.054</b>	<b>47.579</b>	<b>175.388</b>



## la tipologia della famiglia

COMPOSTE DA						ALTRO TIPO DI FAMIGLIA		TOTALE		Codice dei Comuni
E FIGLI		UN GENITORE E FIGLI								
di cui con altre persone		TOTALE		di cui con altre persone						
Famiglie	Componenti	Famiglie	Componenti	Famiglie	Componenti	Famiglie	Componenti	Famiglie	Componenti	
197	953	434	1.161	103	381	1.788	2.153	5.213	12.716	001
334	1.640	625	1.807	190	726	1.946	2.397	7.755	21.156	002
54	256	188	474	23	83	802	895	2.547	6.165	003
148	712	477	1.284	97	375	1.300	1.537	4.908	12.821	004
46	216	70	172	14	48	359	435	1.091	2.535	005
78	364	161	471	42	166	693	843	2.355	6.028	006
19	89	8	22	2	7	45	61	160	448	007
11	51	16	42	5	16	68	79	200	489	008
9	46	37	101	7	25	123	140	341	783	009
5	24	23	56	7	22	142	160	406	968	010
25	126	30	89	10	38	121	156	495	1.362	011
68	344	139	405	47	171	849	1.008	2.347	5.659	012
32	163	63	165	13	45	314	360	987	2.413	013
7	34	4	9	—	—	78	107	231	577	014
164	765	352	908	62	225	1.311	1.548	5.572	14.292	015
34	173	37	108	8	34	110	138	470	1.319	016
41	195	54	141	12	41	193	227	656	1.667	017
110	503	127	346	36	124	511	641	2.106	5.474	018
28	147	26	67	5	18	127	172	354	880	019
4	20	8	23	1	6	40	44	115	267	020
5	26	8	23	4	13	63	82	118	246	021
66	324	142	383	30	112	630	758	1.902	4.774	022
96	452	121	335	37	124	395	488	1.727	4.596	023
76	375	126	348	33	119	628	744	2.011	5.065	024
16	73	24	60	3	11	118	147	395	1.027	025
23	112	26	79	5	25	80	97	340	897	026
41	187	56	159	18	70	269	340	831	2.035	027
6	30	7	18	1	3	58	73	140	301	028
145	695	390	1.048	96	364	1.642	1.900	5.490	13.722	029
14	61	13	35	3	12	85	103	225	524	030
24	114	10	30	7	23	68	88	226	613	031
15	71	9	26	4	15	76	117	193	471	032
23	109	86	235	18	70	350	401	1.019	2.483	033
160	773	381	1.006	85	306	1.731	2.028	5.020	12.004	034
12	67	24	81	10	48	47	65	158	442	035
30	144	30	81	7	23	115	153	479	1.260	036
2	9	2	4	—	—	35	44	83	183	037
67	323	78	216	21	73	332	410	1.327	3.518	038
14	67	24	64	6	23	91	123	249	585	039
18	80	11	30	1	4	122	155	389	1.004	040
8	37	11	30	2	7	49	63	116	265	041
42	205	91	241	20	70	447	527	1.271	3.063	042
10	47	5	12	1	4	28	40	96	249	043
20	100	20	57	8	29	65	81	278	756	044
20	97	16	41	3	10	96	126	336	853	045
12	55	7	19	3	11	103	181	230	572	046
19	89	19	47	2	7	87	112	354	937	047
15	67	11	30	4	14	153	191	376	830	048
133	638	289	803	78	281	1.132	1.340	3.863	9.864	049
3	12	10	28	2	9	40	44	172	439	050
10	43	16	52	5	20	110	126	310	731	051
107	500	173	464	38	146	577	686	2.693	7.274	052
1	4	19	56	3	14	78	83	218	539	053
19	87	12	28	1	3	59	83	269	750	054
26	124	55	150	14	54	347	447	847	1.935	055
470	2.206	2.426	6.139	266	994	9.782	10.869	31.111	74.555	056
45	219	135	360	30	113	594	715	1.819	4.460	057
22	102	68	179	15	58	359	445	956	2.205	058
14	67	19	58	8	33	108	147	257	615	059
2	9	7	22	3	14	40	45	90	193	060
22	100	33	93	12	42	156	200	522	1.376	061
37	178	38	116	13	55	142	188	518	1.417	062
14	62	36	102	10	33	171	235	435	1.016	063
89	425	204	531	27	104	1.019	1.155	3.525	8.735	064
173	849	526	1.490	137	528	1.891	2.294	5.952	14.787	065
18	97	8	30	4	18	43	53	134	368	066
13	72	8	27	4	15	71	99	193	501	067
19	95	37	100	5	20	158	190	527	1.344	068
4	18	5	14	1	4	61	71	147	334	069
<b>3.654</b>	<b>17.517</b>	<b>8.751</b>	<b>23.431</b>	<b>1.792</b>	<b>6.699</b>	<b>35.821</b>	<b>42.253</b>	<b>118.248</b>	<b>294.732</b>	

TAV. 15 - Abitazioni in complesso (occupate)

Codice dei Comuni	COMUNI	ABITAZIONI OCCUPATE								
		NUMERO	Superficie m <sup>2</sup>	STANZE				Numero medio di stanze per abitazione	OCCU	
				Adibite esclusivamente o promiscuamente ad abitazione	Cucine	Adibite esclusivamente ad altro uso	TOTALE		Famiglie	Componenti
001	ALASSIO	5.089	407.020	16.038	3.949	191	20.178	4,0	5.196	12.674
002	ALBENGA	7.437	643.989	24.044	6.909	388	31.341	4,2	7.749	21.145
003	ALBISOLA MARINA	2.393	194.150	7.566	1.967	42	9.575	4,0	2.544	6.157
004	ALBISOLA SUPERIORE	4.746	358.457	14.137	4.095	78	18.310	3,9	4.903	12.811
005	ALTARE	1.078	80.640	3.649	958	19	4.626	4,3	1.091	2.535
006	ANDORA	2.301	175.949	6.919	1.700	108	8.727	3,8	2.355	6.028
007	ARNASCO	157	14.418	602	123	2	727	4,6	160	448
008	BALESTRINO	192	15.468	624	173	8	805	4,2	200	489
009	BARDINETO	327	24.316	1.049	337	19	1.405	4,3	341	783
010	BERGEGGI	366	28.431	1.179	318	11	1.508	4,1	406	968
011	BOISSANO	478	44.394	1.623	347	34	2.004	4,2	493	1.360
012	BORGHETTO SANTO SPIRITO	2.327	146.073	5.881	1.248	51	7.180	3,1	2.346	5.655
013	BORGIO VEREZZI	945	71.189	2.915	700	23	3.638	3,8	987	2.413
014	BORMIDA	224	15.517	662	222	30	914	4,1	231	577
015	CAIRO MONTENOTTE	5.248	428.507	17.340	4.434	169	21.943	4,2	5.571	14.291
016	CALICE LIGURE	459	38.026	1.620	451	15	2.086	4,5	470	1.319
017	CALIZZANO	648	54.996	2.361	604	35	3.000	4,6	656	1.667
018	CARCARE	2.093	171.565	6.892	1.721	85	8.698	4,2	2.103	5.469
019	CASANOVA LERRONE	318	28.124	1.198	315	20	1.533	4,8	353	879
020	CASTELBIANCO	114	8.472	380	109	12	501	4,4	115	267
021	CASTELVECCHIO DI ROCCA BARBENA	118	9.834	403	123	12	538	4,6	118	246
022	CELLE LIGURE	1.846	142.855	6.003	1.406	35	7.444	4,0	1.902	4.774
023	CENGIO	1.700	148.024	5.508	1.560	51	7.119	4,2	1.727	4.596
024	CERIALE	1.974	145.679	5.790	1.336	99	7.225	3,7	2.010	5.064
025	CISANO SUL NEVA	395	36.665	1.447	393	10	1.850	4,7	395	1.027
026	COSSERIA	336	27.869	1.132	340	7	1.479	4,4	340	897
027	DEGO	801	64.757	2.827	692	24	3.543	4,4	831	2.035
028	ERLI	140	10.832	445	134	14	593	4,2	140	301
029	FINALE LIGURE	5.239	404.455	16.897	4.128	156	21.181	4,0	5.480	13.708
030	GARLENDIA	210	18.117	736	150	11	897	4,3	225	524
031	GIUSTENICE	216	17.821	816	189	10	1.015	4,7	226	613
032	GIUSVALLA	183	14.481	642	186	13	841	4,6	193	471
033	LAIGUEGLIA	998	75.103	3.114	725	27	3.866	3,9	1.019	2.483
034	LOANO	4.865	363.892	14.506	3.402	175	18.083	3,7	5.013	11.997
035	MAGLIOLO	150	12.782	532	149	5	686	4,6	158	442
036	MALLARE	478	36.248	1.594	473	7	2.074	4,3	479	1.260
037	MASSIMINO	83	6.140	251	83	—	334	4,0	83	183
038	MILLESIMO	1.294	109.106	4.341	994	73	5.408	4,2	1.327	3.518
039	MIOGLIA	249	19.377	904	242	17	1.163	4,7	249	585
040	MURIALDO	389	33.457	1.397	354	43	1.794	4,6	389	1.004
041	NASINO	105	8.995	313	106	3	422	4,0	116	265
042	NOLI	1.242	94.352	3.825	1.092	42	4.959	4,0	1.270	3.062
043	ONZO	96	8.996	365	86	1	452	4,7	96	249
044	ORCO FEGolino	264	22.525	980	251	14	1.245	4,7	278	756
045	ORTOVERO	334	29.026	1.219	280	28	1.527	4,6	336	853
046	OSIGLIA	230	15.990	766	229	44	1.039	4,5	230	572
047	PALLARE	334	23.972	1.110	287	4	1.401	4,2	354	937
048	PIANA CRIXIA	354	31.583	1.357	318	47	1.722	4,9	376	830
049	PIETRA LIGURE	3.789	282.761	11.067	2.988	137	14.192	3,7	3.863	9.864
050	PLODIO	170	15.263	574	161	10	745	4,4	172	439
051	PONTINVREA	286	22.484	970	221	4	1.195	4,2	310	731
052	QUILIANO	2.510	195.472	8.217	2.408	40	10.665	4,2	2.692	7.273
053	RIALTO	218	17.924	765	209	22	996	4,6	218	539
054	ROCCAVIGNALE	269	23.078	979	221	12	1.212	4,5	269	750
055	SASSELLO	823	58.823	2.721	753	9	3.483	4,2	846	1.934
056	SAVONA	27.998	2.307.471	91.261	25.220	655	117.136	4,2	30.988	74.333
057	SPOTORNO	1.687	129.234	5.016	1.141	48	6.205	3,7	1.785	4.373
058	STELLA	882	67.387	2.892	838	29	3.759	4,3	956	2.205
059	STELLANELLO	256	21.371	1.000	257	17	1.274	5,0	257	615
060	TESTICO	85	6.326	310	84	5	399	4,7	90	193
061	TOIRANO	497	39.044	1.688	400	15	2.103	4,2	522	1.376
062	TOVO SAN GIACOMO	486	42.360	1.784	439	46	2.269	4,7	518	1.417
063	URBE	433	33.079	1.452	396	56	1.904	4,4	435	1.016
064	VADO LIGURE	3.207	242.659	10.229	2.866	58	13.153	4,1	3.525	8.735
065	VARAZZE	5.685	447.964	19.044	4.944	172	24.160	4,2	5.949	14.784
066	VENDONE	127	10.541	460	127	2	589	4,6	134	368
067	VEZZI PORTIO	173	15.109	664	166	3	833	4,8	193	501
068	VILLANOVA D'ALBENGA	492	43.535	1.602	451	15	2.068	4,2	527	1.344
069	ZUCCARELLO	138	9.925	514	117	1	632	4,6	147	334
<b>TOTALE PROVINCIA</b>		<b>111.774</b>	<b>8.914.444</b>	<b>359.108</b>	<b>94.795</b>	<b>3.668</b>	<b>457.571</b>	<b>4,1</b>	<b>118.026</b>	<b>294.311</b>

## e non occupate); altri tipi di alloggio

PANTI		ABITAZIONI NON OCCUPATE				TOTALE			ALTRI TIPI DI ALLOGGIO			Codice dei Comuni
Numero medio occupanti per abitazione	Numero medio occupanti per stanza	NUMERO	di cui con persone temporaneamente presenti	STANZE	Numero medio stanze per abitazione	NUMERO	STANZE	Numero medio stanze per abitazione	NUMERO	OCCUPANTI		
										Famiglie	Componenti	
2,5	0,6	5.200	41	20.336	3,9	10.289	40.514	3,9	15	15	40	001
2,8	0,7	2.185	70	7.166	3,3	9.622	38.507	4,0	3	3	4	002
2,6	0,6	1.213	36	3.938	3,2	3.606	13.513	3,7	2	3	8	003
2,7	0,7	1.249	29	4.126	3,3	5.995	22.436	3,7	5	5	10	004
2,4	0,6	221	4	895	4,0	1.299	5.521	4,3	—	—	—	005
2,6	0,7	6.539	16	17.707	2,7	8.840	26.434	3,0	—	—	—	006
2,9	0,6	86	—	328	3,8	243	1.055	4,3	—	—	—	007
2,5	0,6	100	—	365	3,7	292	1.170	4,0	—	—	—	008
2,4	0,6	561	3	2.095	3,7	888	3.500	3,9	—	—	—	009
2,6	0,6	1.037	4	3.562	3,4	1.403	5.070	3,6	—	—	—	010
2,8	0,7	394	4	1.286	3,3	872	3.290	3,8	—	—	—	011
2,4	0,8	8.185	229	17.822	2,2	10.512	25.002	2,4	1	1	4	012
2,6	0,7	1.354	26	3.954	2,9	2.299	7.592	3,3	—	—	—	013
2,6	0,7	125	—	518	4,1	349	1.432	4,1	—	—	—	014
2,7	0,7	908	16	3.496	3,9	6.156	25.439	4,1	—	—	—	015
2,9	0,6	162	5	693	4,3	621	2.779	4,5	—	—	—	016
2,6	0,6	551	2	1.885	3,4	1.199	4.885	4,1	—	—	—	017
2,6	0,6	212	—	805	3,8	2.305	9.503	4,1	—	—	—	018
2,8	0,6	173	3	802	4,6	491	2.335	4,8	1	1	1	019
2,3	0,5	78	1	328	4,2	192	829	4,3	—	—	—	020
2,1	0,5	115	—	533	4,6	233	1.071	4,6	—	—	—	021
2,6	0,6	2.658	12	9.125	3,4	4.504	16.569	3,7	—	—	—	022
2,7	0,7	439	20	1.743	4,0	2.139	8.862	4,1	—	—	—	023
2,6	0,7	4.871	64	12.340	2,5	6.845	19.565	2,9	1	1	1	024
2,6	0,6	224	—	798	3,6	619	2.648	4,3	—	—	—	025
2,7	0,6	160	3	654	4,1	496	2.133	4,3	—	—	—	026
2,5	0,6	559	2	2.236	4,0	1.360	5.779	4,2	—	—	—	027
2,2	0,5	73	—	300	4,1	213	893	4,2	—	—	—	028
2,6	0,7	5.266	55	16.889	3,2	10.505	38.070	3,6	9	10	14	029
2,5	0,6	464	6	1.432	3,1	674	2.329	3,5	—	—	—	030
2,8	0,6	102	—	411	4,0	318	1.426	4,5	—	—	—	031
2,6	0,6	250	—	931	3,7	433	1.772	4,1	—	—	—	032
2,5	0,6	2.470	14	9.049	3,7	3.468	12.915	3,7	—	—	—	033
2,5	0,7	4.801	168	13.258	2,8	9.666	31.341	3,2	2	2	2	034
2,9	0,6	103	1	434	4,2	253	1.120	4,4	—	—	—	035
2,6	0,6	243	—	1.001	4,1	721	3.075	4,3	—	—	—	036
2,2	0,5	49	—	184	3,8	132	518	3,9	—	—	—	037
2,7	0,7	322	1	1.238	3,8	1.616	6.646	4,1	—	—	—	038
2,3	0,5	273	—	1.112	4,1	522	2.275	4,4	—	—	—	039
2,6	0,6	154	2	628	4,1	543	2.422	4,5	—	—	—	040
2,5	0,6	66	—	235	3,6	171	657	3,8	—	—	—	041
2,5	0,6	1.563	23	5.428	3,5	2.805	10.387	3,7	1	1	1	042
2,6	0,6	25	1	110	4,4	121	562	4,6	—	—	—	043
2,9	0,6	96	—	382	4,0	360	1.627	4,5	—	—	—	044
2,6	0,6	145	—	546	3,8	479	2.073	4,3	—	—	—	045
2,5	0,6	231	—	876	3,8	461	1.915	4,2	—	—	—	046
2,8	0,7	177	—	683	3,9	511	2.084	4,1	—	—	—	047
2,3	0,5	302	1	1.152	3,8	656	2.874	4,4	—	—	—	048
2,6	0,7	7.120	138	18.204	2,6	10.909	32.396	3,0	—	—	—	049
2,6	0,6	118	1	495	4,2	288	1.240	4,3	—	—	—	050
2,6	0,6	512	—	1.950	3,8	798	3.145	3,9	—	—	—	051
2,9	0,7	433	3	1.698	3,9	2.943	12.363	4,2	1	1	1	052
2,5	0,6	2	—	7	3,5	220	1.003	4,6	—	—	—	053
2,8	0,6	205	—	752	3,7	474	1.964	4,1	—	—	—	054
2,3	0,6	1.699	24	6.536	3,8	2.522	10.019	4,0	1	1	1	055
2,7	0,6	2.850	109	10.910	3,8	30.848	128.046	4,2	66	67	136	056
2,6	0,7	3.084	29	8.597	2,8	4.771	14.802	3,1	5	5	18	057
2,5	0,6	1.040	7	4.227	4,1	1.922	7.986	4,2	—	—	—	058
2,4	0,5	169	1	782	4,6	425	2.056	4,8	—	—	—	059
2,3	0,5	90	—	351	3,9	175	750	4,3	—	—	—	060
2,8	0,7	347	6	1.085	3,1	844	3.188	3,8	—	—	—	061
2,9	0,6	239	—	876	3,7	725	3.145	4,3	—	—	—	062
2,3	0,5	1.538	10	5.553	3,6	1.971	7.457	3,8	—	—	—	063
2,7	0,7	358	1	1.378	3,8	3.565	14.531	4,1	—	—	—	064
2,6	0,6	4.076	53	14.939	3,7	9.761	39.099	4,0	1	1	1	065
2,9	0,6	52	—	179	3,4	179	768	4,3	—	—	—	066
2,9	0,6	113	—	493	4,4	286	1.326	4,6	—	—	—	067
2,7	0,7	260	1	884	3,4	752	2.952	3,9	—	—	—	068
2,4	0,5	47	1	206	4,4	185	838	4,5	—	—	—	069
<b>2,6</b>	<b>0,6</b>	<b>81.086</b>	<b>1.246</b>	<b>255.917</b>	<b>3,2</b>	<b>192.860</b>	<b>713.488</b>	<b>3,7</b>	<b>114</b>	<b>117</b>	<b>242</b>	

## TAV. 16 - Abitazioni occupate

Codice dei Comuni	COMUNI	PROPRIETÀ							ABITAZIONI	Superficie m <sup>2</sup>
		ABITAZIONI	Superficie m <sup>2</sup>	Superficie media per abitazione	STANZE		OCCUPANTI			
					TOTALE	Adibite esclusivamente o promiscuamente ad abitazione	Famiglie	Componenti		
001	ALASSIO	2.690	233.475	86,8	11.417	9.124	2.741	6.552	2.123	153.224
002	ALBENGA	3.668	352.236	96,0	16.876	13.145	3.850	10.319	3.411	259.433
003	ALBISOLA MARINA	1.054	98.112	93,1	4.640	3.714	1.125	2.719	1.229	87.497
004	ALBISOLA SUPERIORE	2.069	173.748	84,0	8.692	6.822	2.133	5.542	2.476	169.399
005	ALTARE	605	49.618	82,0	2.764	2.224	615	1.462	421	27.000
006	ANDORA	1.250	107.176	85,7	5.314	4.239	1.284	3.242	898	59.199
007	ARNASCO	127	12.135	95,6	613	508	129	368	22	1.575
008	BALESTRINO	145	12.660	87,3	654	516	151	380	27	1.310
009	BARDINETO	263	20.033	76,2	1.144	854	272	617	36	2.209
010	BERGEGGI	205	17.421	85,0	921	728	220	515	119	7.941
011	BOISSANO	318	32.154	101,1	1.441	1.162	330	913	136	10.255
012	BORGHETTO SANTO SPIRITO	1.092	75.363	69,0	3.673	3.035	1.101	2.508	1.150	64.731
013	BORGIO VEREZZI	494	41.357	83,7	2.093	1.674	520	1.229	407	26.661
014	BORMIDA	144	10.522	73,1	622	455	149	372	52	3.285
015	CAIRO MONTENOTTE	2.917	252.233	86,5	12.863	10.278	3.136	7.937	2.082	156.063
016	CALICE LIGURE	310	27.795	89,7	1.495	1.175	320	949	104	6.593
017	CALIZZANO	501	43.371	86,6	2.400	1.901	507	1.284	111	8.219
018	CARCARE	1.123	99.632	88,7	4.932	3.955	1.129	2.948	855	62.363
019	CASANOVA LERRONE	290	25.739	88,8	1.414	1.106	324	802	22	1.750
020	CASTELBIANCO	91	7.115	78,2	414	312	92	214	11	644
021	CASTELVECCHIO DI ROCCA BARBENA	97	8.321	85,8	458	346	97	204	11	858
022	CELLE LIGURE	1.045	86.541	82,8	4.418	3.560	1.073	2.651	672	46.985
023	CENGIO	1.033	94.556	91,5	4.560	3.587	1.052	2.817	605	47.968
024	CERIALE	1.059	85.735	81,0	4.199	3.387	1.081	2.605	779	49.472
025	CISANO SUL NEVA	328	31.664	96,5	1.572	1.234	328	857	60	4.416
026	COSSERIA	248	21.560	86,9	1.129	871	251	657	58	4.004
027	DEGO	596	49.813	83,6	2.740	2.188	620	1.516	160	11.475
028	ERLI	124	9.699	78,2	527	394	124	272	8	625
029	FINALE LIGURE	2.743	230.225	83,9	11.833	9.489	2.872	7.097	2.158	148.257
030	GARLENDIA	160	14.253	89,1	702	580	171	408	30	2.096
031	GIUSTENICE	165	14.193	86,0	813	659	174	483	17	1.067
032	GIUSVALLA	153	12.427	81,2	728	562	162	404	15	1.127
033	LAIGUEGLIA	501	41.390	82,6	2.079	1.685	512	1.236	450	30.510
034	LOANO	2.349	194.182	82,7	9.519	7.686	2.417	5.625	2.272	152.203
035	MAGLIOLO	116	10.312	88,9	540	420	120	353	24	1.664
036	MALLARE	305	24.429	80,1	1.399	1.092	306	797	149	10.088
037	MASSIMINO	73	5.547	76,0	298	225	73	165	8	460
038	MILLESIMO	727	65.428	90,0	3.217	2.598	751	1.958	522	40.125
039	MIOGLIA	202	16.224	80,3	977	764	202	486	39	2.526
040	MURIALDO	300	26.572	88,6	1.422	1.111	300	755	52	3.858
041	NASINO	95	8.195	86,3	387	288	106	245	3	230
042	NOLI	772	61.762	80,0	3.208	2.497	793	1.827	394	26.946
043	ONZO	90	8.467	94,1	428	345	90	232	2	110
044	ORCO FEGGINO	194	17.323	89,3	947	750	205	567	48	3.575
045	ORTOVERO	266	23.661	89,0	1.246	1.008	268	685	47	3.603
046	OSIGLIA	212	14.863	70,1	960	704	212	526	7	499
047	PALLARE	218	16.984	77,9	965	782	229	617	81	4.751
048	PIANA CRIXIA	302	27.574	91,3	1.486	1.176	321	717	31	2.161
049	PIETRA LIGURE	1.883	157.440	83,6	7.741	6.106	1.926	4.815	1.763	113.739
050	PLODIO	120	11.229	93,6	542	420	122	311	38	3.239
051	PONTINVREA	184	15.683	85,2	820	675	200	478	79	4.861
052	QUILIANO	1.192	101.320	85,0	5.440	4.250	1.295	3.463	1.213	85.397
053	RIALTO	176	14.737	83,7	825	637	176	431	27	1.985
054	ROCCAVIGNALE	210	18.412	87,7	970	790	210	570	42	3.158
055	SASSELLO	537	40.105	74,7	2.355	1.840	554	1.263	216	13.601
056	SAVONA	12.780	1.148.537	89,9	56.953	45.094	14.123	33.277	14.239	1.075.528
057	SPOTORNO	788	66.893	84,9	3.158	2.553	828	1.912	817	56.403
058	STELLA	575	45.805	79,7	2.518	1.949	628	1.445	253	17.546
059	STELLANELLO	231	19.698	85,3	1.172	923	232	551	16	971
060	TESTICO	77	5.856	76,1	372	291	82	172	3	180
061	TOIRANO	309	26.271	85,0	1.407	1.132	327	834	146	9.590
062	TOVO SAN GIACOMO	386	34.549	89,5	1.860	1.478	413	1.145	70	4.972
063	URBE	354	27.611	78,0	1.589	1.215	356	855	56	3.595
064	VADO LIGURE	1.546	122.826	79,4	6.667	5.267	1.694	4.180	1.546	110.905
065	VAREZZE	2.968	250.748	84,5	13.289	10.556	3.115	7.578	2.460	176.738
066	VENDONE	119	9.905	83,2	554	432	126	341	5	286
067	VEZZI PORTIO	138	12.531	90,8	682	546	153	415	29	2.163
068	VILLANOVA D'ALBENGA	337	31.634	93,9	1.502	1.173	366	929	129	9.629
069	ZUCCARELLO	94	6.942	73,9	442	358	100	213	23	1.550
<b>TOTALE PROVINCIA</b>		<b>58.833</b>	<b>5.082.527</b>	<b>86,4</b>	<b>257.997</b>	<b>204.600</b>	<b>62.064</b>	<b>152.812</b>	<b>47.564</b>	<b>3.407.046</b>

## per titolo di godimento

AFFITTO				ALTRO TITOLO								Codice dei Comuni
Superficie media per abitazione	STANZE		OCCUPANTI		ABITAZIONI	Superficie m <sup>2</sup>	Superficie media per abitazione	STANZE		OCCUPANTI		
	TOTALE	Adibite esclusivamente o promiscuamente ad abitazione	Famiglie	Componenti				TOTALE	Adibite esclusivamente o promiscuamente ad abitazione	Famiglie	Componenti	
72,2	7.707	6.090	2.171	5.491	276	20.321	73,6	1.054	824	284	631	001
76,1	12.907	9.698	3.528	9.884	358	32.320	90,3	1.558	1.201	371	942	002
71,2	4.506	3.517	1.307	3.193	110	8.541	77,6	429	335	112	245	003
68,4	8.799	6.679	2.556	6.784	201	15.310	76,2	819	636	214	485	004
64,1	1.640	1.257	423	954	52	4.022	77,3	222	168	53	119	005
65,9	2.933	2.305	917	2.458	153	9.574	62,6	480	375	154	328	006
71,6	79	64	22	57	8	708	88,5	35	30	9	23	007
48,5	74	48	29	56	20	1.498	74,9	77	60	20	53	008
61,4	137	102	38	92	28	2.074	74,1	124	93	31	74	009
66,7	422	323	136	332	42	3.069	73,1	165	128	50	121	010
75,4	470	390	139	394	24	1.985	82,7	93	71	24	53	011
56,3	3.208	2.609	1.159	2.947	85	5.979	70,3	299	237	86	200	012
65,5	1.376	1.105	420	1.082	44	3.171	72,1	169	136	47	102	013
63,2	192	138	53	138	28	1.710	61,1	100	69	29	67	014
75,0	8.030	6.257	2.176	5.706	249	20.211	81,2	1.050	805	259	648	015
63,4	383	282	105	263	45	3.638	80,8	208	163	45	107	016
74,0	445	342	112	288	36	3.406	94,6	155	118	37	95	017
72,9	3.258	2.534	858	2.225	115	9.570	83,2	508	403	116	296	018
79,5	93	72	23	63	6	635	105,8	26	20	6	14	019
58,5	39	30	11	27	12	713	59,4	48	38	12	26	020
78,0	42	31	11	25	10	655	65,5	38	26	10	17	021
69,9	2.512	2.037	696	1.824	129	9.329	72,3	514	406	133	299	022
79,3	2.295	1.720	611	1.618	62	5.500	88,7	264	201	64	161	023
63,5	2.499	1.987	791	2.110	136	10.472	77,0	527	416	138	349	024
73,6	250	192	60	156	7	585	83,6	28	21	7	14	025
69,0	225	167	58	158	30	2.305	76,8	125	94	31	82	026
71,7	616	491	162	410	45	3.469	77,1	187	148	49	109	027
78,1	34	26	8	14	8	508	63,5	32	25	8	15	028
68,7	7.935	6.271	2.256	5.804	338	25.973	76,8	1.413	1.137	352	807	029
69,9	111	89	34	76	20	1.768	88,4	84	67	20	40	030
62,8	58	44	17	44	34	2.561	75,3	144	113	35	86	031
75,1	61	42	16	39	15	927	61,8	52	38	15	28	032
67,8	1.605	1.285	459	1.145	47	3.203	68,1	182	144	48	102	033
67,0	7.672	6.120	2.349	5.779	244	17.507	71,8	892	700	247	593	034
69,3	100	76	28	65	10	806	80,6	46	36	10	24	035
67,7	573	424	149	401	24	1.731	72,1	102	78	24	62	036
57,5	26	18	8	14	2	133	66,5	10	8	2	4	037
76,9	2.012	1.600	530	1.448	45	3.553	79,0	179	143	46	112	038
64,8	150	112	39	87	8	627	78,4	36	28	8	12	039
74,2	205	158	52	146	37	3.027	81,8	167	128	37	103	040
76,7	10	7	3	8	7	570	81,4	25	18	7	12	041
68,4	1.448	1.094	400	1.051	76	5.644	74,3	303	234	77	184	042
55,0	5	4	2	3	4	419	104,8	19	16	4	14	043
74,5	200	153	50	122	22	1.627	74,0	98	77	23	67	044
76,7	182	136	47	124	21	1.762	83,9	99	75	21	44	045
71,3	35	28	7	22	11	628	57,1	44	34	11	24	046
58,7	299	221	88	230	35	2.237	63,9	137	107	37	90	047
69,7	134	104	34	79	21	1.848	88,0	102	77	21	34	048
64,5	5.867	4.505	1.793	4.721	143	11.582	81,0	584	456	144	328	049
85,2	162	122	38	100	12	795	66,3	41	32	12	28	050
61,5	278	216	83	196	23	1.940	84,3	97	79	27	57	051
70,4	4.768	3.610	1.285	3.553	105	8.755	83,4	457	357	112	257	052
73,5	109	82	27	69	15	1.202	80,1	62	46	15	39	053
75,2	170	132	42	134	17	1.508	88,7	72	57	17	46	054
63,0	836	654	220	503	70	5.117	73,1	292	227	72	168	055
<b>75,5</b>	<b>55.898</b>	<b>42.844</b>	<b>15.776</b>	<b>38.608</b>	<b>979</b>	<b>83.406</b>	<b>85,2</b>	<b>4.285</b>	<b>3.323</b>	<b>1.089</b>	<b>2.448</b>	<b>056</b>
69,0	2.754	2.223	873	2.269	82	5.938	72,4	293	240	84	192	057
69,4	1.004	761	269	640	54	4.036	74,7	237	182	59	120	058
60,7	66	49	16	39	9	702	78,0	36	28	9	25	059
60,0	10	7	3	8	5	290	58,0	17	12	5	13	060
65,7	523	418	151	432	42	3.183	75,8	173	138	44	110	061
71,0	271	213	74	198	30	2.839	94,6	138	93	31	74	062
64,2	206	159	56	126	23	1.873	81,4	109	78	23	35	063
71,7	5.997	4.585	1.703	4.244	115	8.928	77,6	489	377	128	311	064
71,8	9.777	7.630	2.574	6.563	257	20.478	79,7	1.094	858	260	643	065
57,2	18	14	5	14	3	350	116,7	17	14	3	13	066
74,6	125	96	32	72	6	415	69,2	26	22	8	14	067
74,6	458	349	134	353	26	2.272	87,4	108	80	27	62	068
67,4	96	77	23	72	21	1.433	68,2	94	79	24	49	069
<b>71,6</b>	<b>177.385</b>	<b>137.225</b>	<b>50.325</b>	<b>128.350</b>	<b>5.377</b>	<b>424.871</b>	<b>79,0</b>	<b>22.189</b>	<b>17.283</b>	<b>5.837</b>	<b>13.149</b>	

TAV. 17 - Abitazioni occupate

Codice dei Comuni	COMUNI	EPOCA DI						
		Prima del 1919		1919 - 1945		1946 - 1960		1961
		Abitazioni	Stanze	Abitazioni	Stanze	Abitazioni	Stanze	Abitazioni
001	ALASSIO	736	3.079	700	3.070	1.608	6.082	1.733
002	ALBENGA	1.196	5.170	874	4.056	1.400	6.105	2.777
003	ALBISOLA MARINA	294	1.175	180	837	898	3.568	885
004	ALBISOLA SUPERIORE	604	2.472	279	1.235	1.502	5.656	1.958
005	ALTARE	515	2.201	97	433	183	785	162
006	ANDORA	213	968	179	824	293	1.186	808
007	ARNASCO	31	140	12	55	22	103	44
008	BALESTRINO	24	93	9	35	41	153	66
009	BARDINETO	130	537	33	154	53	232	59
010	BERGEGGI	93	367	20	109	33	136	149
011	BOISSANO	43	201	10	44	12	48	173
012	BORGHETTO SANTO SPIRITO	151	660	59	250	145	550	1.579
013	BORGIO VEREZZI	178	766	57	272	213	840	336
014	BORMIDA	70	271	34	143	42	182	48
015	CAIRO MONTENOTTE	856	3.493	681	2.802	1.599	6.700	1.508
016	CALICE LIGURE	235	1.081	19	90	35	166	119
017	CALIZZANO	285	1.265	62	303	55	258	154
018	CARCARE	307	1.209	215	931	605	2.479	707
019	CASANOVA LERRONE	124	579	19	109	36	191	91
020	CASTELBIANCO	61	243	14	66	14	70	7
021	CASTELVECCHIO DI ROCCA BARBENA	51	226	4	20	38	167	14
022	CELLE LIGURE	345	1.391	208	952	312	1.333	735
023	CENGIO	142	641	182	729	444	1.868	393
024	CERIALE	240	968	112	517	212	914	921
025	CISANO SUL NEVA	190	874	19	90	18	88	48
026	COSSERIA	121	497	11	50	70	307	77
027	DEGO	287	1.282	75	335	98	450	206
028	ERLI	63	255	10	47	11	52	31
029	FINALE LIGURE	1.372	5.880	463	2.024	1.149	4.719	1.539
030	GARLENDIA	76	324	7	33	7	30	41
031	GIUSTENICE	109	509	10	55	5	31	35
032	GIUSVALLA	83	368	14	69	13	66	42
033	LAIGUEGLIA	208	876	54	240	307	1.116	329
034	LOANO	746	3.094	252	1.158	1.240	4.771	2.155
035	MAGLIOLO	81	361	7	37	3	14	30
036	MALLARE	203	850	32	156	50	214	93
037	MASSIMINO	37	146	9	37	6	25	19
038	MILLESIMO	318	1.304	80	321	272	1.157	400
039	MIOGLIA	81	416	32	157	29	128	48
040	MURIALDO	145	630	36	171	37	172	74
041	NASINO	50	199	11	47	9	38	24
042	NOLI	274	1.093	122	476	361	1.420	348
043	ONZO	38	179	7	27	11	54	22
044	ORCO Feglino	142	671	4	17	16	75	48
045	ORTOVERO	111	480	40	205	39	176	78
046	OSIGLIA	62	267	65	305	39	163	24
047	PALLARE	112	467	21	89	83	341	69
048	PIANA CRIXIA	101	491	47	226	69	333	60
049	PIETRA LIGURE	339	1.456	143	665	605	2.577	1.675
050	PLODIO	25	100	15	59	44	179	22
051	PONTINVREA	87	365	48	210	13	49	54
052	QUILIANO	668	2.926	280	1.189	302	1.283	889
053	RIALTO	140	612	6	24	9	42	24
054	ROCCAVIGNALE	69	298	25	117	62	277	62
055	SASSELLO	365	1.542	62	277	55	240	206
056	SAVONA	7.663	33.823	5.026	21.533	5.935	23.717	7.685
057	SPOTORNO	174	708	113	514	321	1.256	988
058	STELLA	379	1.571	62	287	44	194	155
059	STELLANELLO	136	675	29	158	30	154	35
060	TESTICO	45	214	5	26	12	46	12
061	TOIRANO	198	889	13	75	86	368	101
062	TOVO SAN GIACOMO	210	997	25	117	29	139	73
063	URBE	195	809	25	140	53	269	102
064	VADO LIGURE	811	3.454	646	2.673	1.009	3.998	578
065	VARAZZE	1.410	6.040	837	3.982	1.245	5.256	1.549
066	VENDONE	50	230	14	66	16	86	24
067	VEZZI PORTIO	77	387	7	28	18	76	21
068	VILLANOVA D'ALBENGA	132	505	51	225	75	329	98
069	ZUCCARELLO	105	483	4	15	1	1	19
	<b>TOTALE PROVINCIA</b>	<b>25.212</b>	<b>108.793</b>	<b>12.923</b>	<b>56.788</b>	<b>23.701</b>	<b>96.248</b>	<b>35.638</b>

## per epoca di costruzione

COSTRUZIONE									Codice dei Comuni
- 1971	1972 - 1975		1976 - 1980		dopo il 1980		TOTALE		
Stanze	Abitazioni	Stanze	Abitazioni	Stanze	Abitazioni	Stanze	Abitazioni	Stanze	
6.746	226	850	77	311	9	40	5.089	20.178	001
11.314	832	3.297	322	1.259	36	140	7.437	31.341	002
3.423	64	266	65	277	7	29	2.393	9.575	003
7.291	252	1.016	138	582	13	58	4.746	18.310	004
687	39	166	75	327	7	27	1.078	4.626	005
2.962	497	1.660	296	1.057	15	70	2.301	8.727	006
226	28	122	20	81	—	—	157	727	007
305	20	84	27	115	5	20	192	805	008
285	22	87	28	103	2	7	327	1.405	009
604	56	224	12	56	3	12	366	1.508	010
686	165	711	73	309	2	5	478	2.004	011
4.552	364	1.057	26	98	3	13	2.327	7.180	012
1.161	109	412	50	178	2	9	945	3.638	013
196	15	60	15	62	—	—	224	914	014
6.346	325	1.354	263	1.172	16	76	5.248	21.943	015
542	20	80	30	120	1	7	459	2.086	016
744	50	226	38	187	4	17	648	3.000	017
2.942	153	660	102	460	4	17	2.093	8.698	018
442	27	123	21	89	—	—	318	1.533	019
33	1	6	16	80	1	3	114	501	020
73	6	29	5	23	—	—	118	538	021
2.776	113	445	125	512	8	35	1.846	7.444	022
1.673	284	1.160	250	1.020	5	28	1.700	7.119	023
3.278	351	1.060	106	357	32	131	1.974	7.225	024
232	53	251	65	297	2	18	395	1.850	025
368	24	106	28	129	5	22	336	1.479	026
889	70	303	60	266	5	18	801	3.543	027
138	14	53	11	48	—	—	140	593	028
5.757	503	1.938	209	847	4	16	5.239	21.181	029
176	30	122	47	206	2	6	210	897	030
165	29	134	26	110	2	11	216	1.015	031
188	16	72	15	78	—	—	183	841	032
1.264	64	239	36	131	—	—	998	3.866	033
7.367	369	1.290	93	365	10	38	4.865	18.083	034
147	11	54	14	62	4	11	150	686	035
407	55	254	44	184	1	9	478	2.074	036
77	6	24	5	21	1	4	83	334	037
1.678	102	415	104	456	18	77	1.294	5.408	038
214	29	123	29	121	1	4	249	1.163	039
379	46	220	47	203	4	19	389	1.794	040
87	5	24	5	23	1	4	105	422	041
1.385	70	298	58	250	9	37	1.242	4.959	042
107	12	55	5	23	1	7	96	452	043
233	29	142	23	98	2	9	264	1.245	044
381	40	173	26	112	—	—	334	1.527	045
117	21	114	16	61	3	12	230	1.039	046
289	32	142	14	60	3	13	334	1.401	047
303	42	205	29	136	6	28	354	1.722	048
5.801	727	2.583	289	1.062	11	48	3.789	14.192	049
93	24	111	38	193	2	10	170	745	050
232	60	244	24	95	—	—	286	1.195	051
3.706	172	695	187	811	12	55	2.510	10.665	052
125	22	116	15	71	2	6	218	996	053
285	29	132	21	98	1	5	269	1.212	054
866	73	307	52	214	10	37	823	3.483	055
<b>30.557</b>	<b>828</b>	<b>3.563</b>	<b>719</b>	<b>3.302</b>	<b>142</b>	<b>641</b>	<b>27.998</b>	<b>117.136</b>	<b>056</b>
3.379	59	221	29	112	3	15	1.687	6.205	057
655	121	521	109	472	12	59	882	3.759	058
174	11	47	11	50	4	16	256	1.274	059
56	3	12	8	45	—	—	85	399	060
435	42	157	50	161	7	18	497	2.103	061
322	56	266	86	400	7	28	486	2.269	062
451	30	122	27	109	1	4	433	1.904	063
2.315	43	177	104	463	16	73	3.207	13.153	064
6.326	412	1.623	215	856	17	77	5.685	24.160	065
106	10	46	11	45	2	10	127	589	066
108	26	123	22	105	2	6	173	833	067
425	60	261	74	314	2	9	492	2.068	068
96	4	14	4	18	1	5	138	632	069
<b>138.148</b>	<b>8.503</b>	<b>33.247</b>	<b>5.284</b>	<b>22.118</b>	<b>513</b>	<b>2.229</b>	<b>111.774</b>	<b>457.571</b>	

TAV. 18 - Abitazioni occupate


Codice dei Comuni	COMUNI	ABITAZIONI							
		1			2			3	
		Abitazioni	Occupanti		Abitazioni	Occupanti		Abitazioni	Occu
			Famiglie	Componenti		Famiglie	Componenti		Famiglie
001	ALASSIO	107	107	160	507	511	933	1.303	1.322
002	ALBENGA	41	43	67	500	508	1.105	1.613	1.659
003	ALBISOLA MARINA	8	8	12	170	174	339	669	695
004	ALBISOLA SUPERIORE	14	14	22	418	424	836	1.446	1.475
005	ALTARE	1	1	1	50	50	69	205	206
006	ANDORA	50	50	62	357	363	720	650	660
007	ARNASCO	1	1	2	6	6	10	27	28
008	BALESTRINO	1	1	1	20	21	32	40	41
009	BARDINETO	1	1	1	34	35	52	90	93
010	BERGEGGI	7	9	15	26	27	50	86	94
011	BOISSANO	4	4	6	47	48	94	98	98
012	BORGHETTO SANTO SPIRITO	86	86	119	843	849	1.696	723	726
013	BORGIO VEREZZI	6	6	7	144	146	278	291	298
014	BORMIDA	—	—	—	19	19	33	58	59
015	CAIRO MONTENOTTE	10	10	12	228	229	346	1.076	1.116
016	CALICE LIGURE	1	1	1	15	15	23	70	70
017	CALIZZANO	4	4	8	29	29	50	109	110
018	CARCARE	7	7	10	93	93	150	465	466
019	CASANOVA LERRONE	2	2	2	9	10	19	40	41
020	CASTELBIANCO	—	—	—	13	13	15	18	18
021	CASTELVECCHIO DI ROCCA BARBENA	—	—	—	8	8	10	26	26
022	CELLE LIGURE	17	18	26	175	177	341	458	472
023	CENGIO	2	2	2	48	48	65	301	304
024	CERIALE	36	36	66	399	401	797	594	601
025	CISANO SUL NEVA	1	1	1	11	11	22	51	51
026	COSSERIA	—	—	—	15	15	22	55	55
027	DEGO	2	2	2	38	38	61	146	148
028	ERLI	1	1	2	3	3	8	32	32
029	FINALE LIGURE	42	44	64	467	483	918	1.351	1.392
030	GARLENDIA	—	—	—	18	19	30	45	45
031	GIUSTENICE	—	—	—	8	8	9	33	33
032	GIUSVALLA	1	1	1	6	6	6	30	30
033	LAIGUEGLIA	16	16	21	118	120	222	274	278
034	LOANO	66	68	122	831	851	1.471	1.451	1.481
035	MAGLIOLO	1	1	2	1	1	1	25	26
036	MALLARE	1	1	3	24	24	39	94	94
037	MASSIMINO	—	—	—	9	9	16	22	22
038	MILLESIMO	—	—	—	46	46	65	301	304
039	MIOGLIA	2	2	3	16	16	26	42	42
040	MURIALDO	—	—	—	21	21	28	67	67
041	NASINO	—	—	—	8	9	13	23	26
042	NOLI	9	9	13	77	78	146	299	300
043	ONZO	—	—	—	4	4	9	17	17
044	ORCO FEGLINO	—	—	—	9	9	14	29	29
045	ORTOVERO	2	2	2	20	20	29	56	56
046	OSIGLIA	—	—	—	12	12	19	45	45
047	PALLARE	—	—	—	21	21	39	60	61
048	PIANA CRIXIA	1	1	1	14	14	19	44	46
049	PIETRA LIGURE	46	49	76	667	675	1.312	1.119	1.130
050	PLODIO	—	—	—	9	9	16	25	25
051	PONTINVREA	4	4	4	30	31	58	72	73
052	QUILIANO	2	2	2	74	74	138	499	522
053	RIALTO	6	6	7	17	17	28	27	27
054	ROCCA VIGNALE	—	—	—	16	16	29	44	44
055	SASSELLO	2	2	2	48	49	75	163	166
056	<b>SAVONA</b>	<b>63</b>	<b>65</b>	<b>97</b>	<b>1.448</b>	<b>1.526</b>	<b>2.772</b>	<b>7.081</b>	<b>7.568</b>
057	SPOTORNO	18	20	31	283	290	566	519	544
058	STELLA	1	1	1	38	39	58	210	222
059	STELLANELLO	3	3	5	8	8	11	29	29
060	TESTICO	—	—	—	6	6	10	10	10
061	TOIRANO	7	7	10	56	59	111	89	90
062	TOVO SAN GIACOMO	2	2	2	13	14	25	78	80
063	URBE	—	—	—	24	24	44	92	93
064	VADO LIGURE	5	5	9	146	151	284	735	786
065	VARAZZE	45	45	79	357	362	687	1.128	1.155
066	VENDONE	2	2	2	3	3	4	13	13
067	VEZZI PORTIO	1	1	1	4	4	4	23	24
068	VILLANOVA D'ALBENGA	—	—	—	59	60	119	94	101
069	ZUCCARELLO	3	3	3	4	4	5	24	25
	<b>TOTALE PROVINCIA</b>	<b>761</b>	<b>777</b>	<b>1.170</b>	<b>9.265</b>	<b>9.463</b>	<b>17.651</b>	<b>27.122</b>	<b>28.085</b>











# introduzione

## 1. — PREMESSA

Il 12° Censimento generale della popolazione e il Censimento generale delle abitazioni sono stati effettuati con riferimento alla data del 25 ottobre 1981, in attuazione della legge 18 dicembre 1980, n. 864 e del relativo regolamento di esecuzione (D.P.R. 28 settembre 1981, n. 542).

Il piano della rilevazione è stato predisposto sulla base delle proposte formulate da un'apposita Commissione di studio istituita presso l'Istituto Centrale di Statistica della quale hanno fatto parte docenti universitari e rappresentanti di Amministrazioni Pubbliche, nonché di vari Enti interessati all'utilizzazione dei dati censuari.

Il piano di pubblicazione, modificato rispetto al 1971, in particolare, per quanto riguarda la disponibilità dei risultati in funzione delle diverse aggregazioni territoriali, si articola nel modo seguente:

Volume I — **Primi risultati provinciali e comunali sulla popolazione e sulle abitazioni (Dati provvisori)** (Maggio 1982)

Volume II — **Dati sulle caratteristiche strutturali della popolazione e delle abitazioni**  
Tomo 1 — Fascicoli provinciali (95 fascicoli)  
Tomo 2 — Fascicoli regionali (20 fascicoli)  
Tomo 3 — Fascicolo nazionale

Volume III — **Popolazione delle frazioni geografiche e delle località abitate dei Comuni** (20 fascicoli regionali e 1 fascicolo nazionale).

Volume IV — **Atti del censimento.**

Un apposito volume riporta i dati sulla popolazione residente legale dei singoli Comuni, un altro infine sarà dedicato ad una relazione illustrativa ed interpretativa dei risultati censuari.

## POPOLAZIONE RESIDENTE

La popolazione residente di ciascun Comune è costituita dalle persone aventi dimora abituale nel Comune e ivi presenti alla data del censimento e dalle persone aventi anch'esse dimora abituale nel Comune, ma che alla data del censimento risultavano assenti per uno dei seguenti motivi:

- emigrazione in altro Comune o all'estero, nel caso si tratti di emigrazione per l'esercizio di occupazioni stagionali o temporanee;
- servizio di leva, di richiamo alle armi, di volontariato;
- istruzione, noviziato religioso;
- ricovero in istituti di cura, di qualsiasi natura, purché la permanenza nel Comune di temporanea presenza non superi i due anni;
- detenzione in attesa di giudizio, condanna inferiore a cinque anni, obbligo di soggiorno per misura di prevenzione, rieducazione, purché la permanenza nel Comune di temporanea presenza non superi i cinque anni;
- affari, turismo, breve cura, e simili;
- servizio statale all'estero;
- missione fuori sede, compresa la frequenza di corsi di qualificazione o aggiornamento professionali, nonché di avanzamento;
- imbarco su navi della marina militare e mercantile.

È il caso di precisare, sulla base della predetta definizione, che a livello provinciale la popolazione residente temporaneamente assente risulta dalla somma dei dati comunali e pertanto comprende anche le persone temporaneamente assenti da un Comune della Provincia che alla data del censimento erano temporaneamente presenti in un altro Comune della Provincia stessa.

**La popolazione residente, a norma dell'art. 2 del D.P.R. 542 del 28 settembre 1981, è considerata popolazione legale.** Il relativo ammontare, per Comuni, Provincie e Stato è pubblicato sulla Gazzetta Ufficiale n. 95, del 7 aprile 1983, Supplemento ordinario n. 17.

## POPOLAZIONE PRESENTE

La popolazione presente di ciascun Comune è costituita dalle persone presenti nel Comune alla data del censimento ed aventi in esso dimora abituale, nonché dalle persone temporaneamente presenti nel Comune alla data del censimento, ma aventi abituale dimora in altro Comune o all'estero.

## ETÀ

L'età è computata in anni compiuti. Così ad esempio:

- 0 anni: dalla nascita al giorno precedente il 1° compleanno;
- 1 anno: dal giorno del 1° compleanno al giorno precedente il 2° compleanno;
- meno di 5 anni: dalla nascita al giorno precedente il 5° compleanno;
- da 5 a 9 anni: dal giorno del 5° compleanno al giorno precedente il 10° compleanno.

Poiché tale criterio è stato reintrodotta in occasione del censimento demografico del 1971, al fine di rendere più agevoli i confronti temporali, si forniscono in Appendice (punto B) indicazioni utili per la ricostruzione delle classi di età per le quali può essere effettuato il confronto dei dati comunali.

## GRADO DI ISTRUZIONE

Si riferisce al più alto titolo di studio conseguito in qualsiasi scuola (pubblica o privata, italiana o straniera, anche all'estero) e non alla più alta classe o al più alto corso frequentato con successo.

<b>Laureati</b>	coloro che, avendo seguito un corso completo di studi universitari (della durata minima di quattro anni), hanno conseguito un diploma di laurea.
<b>Diplomati</b>	coloro che hanno conseguito un diploma di maturità o di abilitazione di scuola secondaria di secondo grado. Con tale voce sono altresì indicate le persone che hanno conseguito una abilitazione specifica dopo un corso di studi universitari della durata inferiore a quattro anni (diploma di statistica, di vigilanza alle scuole elementari, ISEF, ecc.).
<b>Forniti di licenza media inferiore</b>	coloro che hanno conseguito una licenza di scuola secondaria di primo grado che consenta l'accesso alle scuole secondarie di secondo grado.
<b>Forniti di licenza elementare</b>	coloro che hanno conseguito la licenza elementare o il certificato rilasciato da un corso di scuola popolare di tipo C (assimilabile alla licenza elementare).
<b>Alfabeti privi di titolo di studio</b>	coloro che hanno dichiarato di saper leggere e scrivere pur non avendo conseguito la licenza elementare, nonché gli scolari anche se iscritti alla 1 <sup>a</sup> elementare. Sono comprese in tale gruppo anche le persone che hanno conseguito il certificato di proscioglimento (3 <sup>a</sup> elementare) fino al 1955, anno nel quale tale certificato venne abolito. Poiché nel censimento del 1961 le persone fornite del certificato di proscioglimento vennero comprese tra le persone in possesso di licenza di scuola elementare, ai fini di un corretto confronto fra i dati di questi due censimenti occorre considerare congiuntamente i gruppi dei <i>forniti di licenza elementare</i> e degli <i>alfabeti privi di titolo di studio</i> .
<b>Analfabeti</b>	coloro che hanno dichiarato di non sapere leggere e scrivere.

## CONDIZIONE PROFESSIONALE O NON PROFESSIONALE

La popolazione in condizione professionale è costituita dalle persone che nella settimana precedente la data del censimento risultavano occupate o disoccupate alla ricerca di nuova occupazione.

**Occupati** coloro che possiedono un'occupazione (in proprio o alle dipendenze) da cui traggono un profitto o una retribuzione. Sono considerati tali anche coloro che collaborano, senza avere un regolare rapporto di lavoro, con un familiare che svolge un'attività lavorativa in proprio.

**Disoccupati alla ricerca di nuova occupazione** coloro che hanno perduto una precedente occupazione alle dipendenze e sono alla ricerca attiva di una nuova occupazione, essendo in grado di accettarla se viene loro offerta.

La popolazione in condizione non professionale è costituita:

- a) da tutti i bambini e ragazzi con meno di 14 anni;
- b) dalle persone in cerca di prima occupazione;
- c) dalle casalinghe;
- d) dagli studenti;
- e) dalle persone ritirate dal lavoro;
- f) dagli altri censiti in età da 14 anni in poi che non rientrano nei gruppi di cui alle lettere da b) ad e). Tra questi ultimi sono compresi anche coloro che stanno assolvendo gli obblighi di leva, tali persone al censimento del 1971 venivano attribuite alla popolazione in condizione professionale o a quella in condizione non professionale sulla base della condizione nella quale si trovavano prima dell'inizio del servizio di leva.

Si riportano di seguito le relative definizioni:

**Persone in cerca di prima occupazione** coloro che non hanno mai esercitato un'attività lavorativa o hanno cessato un'attività lavorativa in proprio e sono alla ricerca attiva di un'occupazione alle dipendenze essendo in grado di accettarla se viene loro offerta.

**Casalinghe** coloro che si dedicano prevalentemente alla cura della propria famiglia e della propria casa.

**Studenti** coloro che si dedicano prevalentemente allo studio.

**Persone ritirate dal lavoro** coloro che hanno cessato una attività lavorativa per raggiunti limiti di età o altra causa.



Anche ai fini del confronto con i dati del censimento del 1971, si precisa che **le persone in condizione professionale e quelle in cerca di prima occupazione confluiscono nella cosiddetta popolazione attiva. La popolazione in condizione non professionale depurata dalle persone in cerca di prima occupazione, costituisce invece la popolazione non attiva.**

In ordine sempre ai confronti temporali, è necessario tener presente che nei precedenti censimenti si è utilizzato il concetto di condizione *abituale*, non essendo previsto che la risposta ai quesiti sull'attività professionale dovesse essere fornita facendo riferimento alla data del censimento. Con le innovazioni introdotte è stato recepito il criterio seguito nelle rilevazioni correnti delle forze di lavoro.

## PROFESSIONE

Per professione s'intende l'attività individuale esercitata dalle persone costituenti la popolazione attiva, ad esclusione delle persone in cerca di prima occupazione. La specificazione della professione, cioè la *qualificazione tecnologica* dell'attività individuale è determinata dal genere di lavoro o di servizio esplicito (ad esempio: industriale, commerciante, medico, avvocato, contabile, falegname, ebanista, fabbro ferraio, elettricista... ecc.).

Il lavoro connesso con l'esercizio di una professione è caratterizzato da uno sforzo fisico o intellettuale da parte della persona, nonché dall'oggetto sul quale tale sforzo viene esercitato. In relazione alla prevalenza ed alla natura di questi vari elementi si è soliti fare distinzione tra lavoro prevalentemente intellettuale e lavoro prevalentemente manuale. Le attività di carattere prevalentemente intellettuale sono comunemente designate come *professioni o arti liberali*; quelle di carattere prevalentemente manuale come *arti o mestieri*. Tuttavia, per semplicità di linguaggio, si designano usualmente con il termine *professioni* sia le professioni e arti liberali, sia le arti e i mestieri.

Per le persone addette al culto e i militari di carriera esercitanti una professione non inerente all'esercizio del culto o all'attività tipicamente militare è stata considerata l'attività di tipo civile da esse svolta (ad esempio: per un sacerdote secolare esercitante la professione di insegnante presso una scuola pubblica o privata si è considerata la professione di *insegnante*; per una suora infermiera si è considerata la professione di *infermiera*; per un capitano medico si è considerata la professione di *medico*, e così via).

*Per le persone disoccupate è stata considerata la professione esercitata prima della disoccupazione.*

Per notizie più analitiche si rinvia al volume dell'Istituto Centrale di Statistica — *Classificazione delle professioni, Metodi e Norme, Serie C, n. 9, Maggio 1981.*

Per la professione e i due caratteri seguenti (posizione nella professione ed attività economica) è necessario tener presente che le persone con più di una attività lavorativa hanno fornito le notizie facendo riferimento alla principale attività svolta, cioè a quella che per continuità di lavoro, per importanza economica o altre considerazioni era ritenuta da esse la prevalente.

## POSIZIONE NELLA PROFESSIONE

Per posizione nella professione s'intende la condizione della persona espletante un'attività economica in rapporto all'unità locale in cui viene svolta l'attività stessa.

Nel presente volume le posizioni nella professione risultano raggruppate nel modo seguente:

### **Imprenditori, liberi professionisti:**

*imprenditori* — coloro che gestiscono in proprio un'impresa (azienda agricola, industriale, commerciale, ecc.), nella quale non impiegano l'opera manuale propria o di familiari, ma quella di dipendenti;

*liberi professionisti* — coloro che esercitano in proprio una professione o arte liberale (notaio, medico, ingegnere, avvocato, ecc.).

**Lavoratori in proprio:** coloro che gestiscono un'azienda agricola, una piccola azienda industriale, una bottega artigiana, un negozio o un esercizio pubblico partecipandovi col proprio lavoro manuale. In tale posizione sono compresi anche i coltivatori diretti, i mezzadri e simili, i soci di cooperative aventi figura di lavoratori in proprio e chi lavora nel proprio domicilio direttamente per conto di consumatori e non su commissione di imprese.

**Coadiuvanti:** coloro che collaborano con un familiare che svolge un'attività lavorativa in proprio, senza avere un rapporto di lavoro regolato da contratto.

### **Dirigenti e impiegati:**

*dirigenti* — coloro che ricoprono un ruolo caratterizzato da un elevato grado di professionalità, autonomia e potere decisionale. Per la Pubblica Amministrazione si considerano in tale posizione le qualifiche previste dal D.P.R. 30 giugno 1972, n. 748, nonché le qualifiche equivalenti presso tutte le altre Amministrazioni, siano esse a carattere centrale o locale. Per gli appartenenti alle FF.AA. e corpi simili sono considerati come dirigenti gli ufficiali con grado superiore a quello di tenente colonnello o posizioni assimilate;

*appartenenti alla carriera direttiva* — coloro che con diverso grado di responsabilità, discrezionalità di poteri e autonomia, esercitano una funzione direttiva (tecnica o amministrativa). Per gli appartenenti alle FF.AA. e corpi simili sono considerati come direttivi gli ufficiali con grado inferiore a quello di colonnello o posizioni assimilate;

*impiegati* — coloro che esercitano una funzione di concetto o esecutiva tecnica o amministrativa;

*appartenenti alle categorie speciali (intermedi)* — coloro che esercitano una funzione intermedia tra quella degli impiegati e quella degli operai specializzati vale a dire chi guida e controlla, con apporto di adeguata competenza tecnico-pratica, gruppi di altri lavoratori.

### **Lavoratori dipendenti:**

*capi operai* — coloro che svolgono una attività per la cui esecuzione si richiedono conoscenze di tipo specialistico ed hanno eventualmente responsabilità di guida di personale;

*operai specializzati o qualificati* — coloro che svolgono una attività per la cui esecuzione si richiedono adeguate cognizioni tecnico-pratiche conseguite o in istituti professionali o mediante istruzione equivalente o acquisite con il necessario tirocinio e pratica, nonché chi esegue con perizia il lavoro manuale affidatogli essendo in possesso di specifiche capacità tecnico-pratiche;

*operai comuni* — coloro che eseguono lavori di carattere manuale e non sono compresi nelle categorie precedenti (manovale, bracciante agricolo, ecc.);

*altri lavoratori dipendenti* — coloro che esercitano mansioni di usciere, bidello, guardiano e simili;

*apprendisti* — coloro che esercitano un'attività lavorativa per l'apprendimento di una professione ed il successivo conseguimento di una qualifica;

*lavoranti a domicilio* — coloro che lavorano nel proprio domicilio esclusivamente o prevalentemente su commissione di imprese (industriali, commerciali, artigiane) e non direttamente per conto di consumatori;

*graduati o militari di carriera delle FF. AA. o figure similari dei corpi di polizia e sicurezza interna* — gli appartenenti alle FF. AA. e corpi similari con grado fino a caporal maggiore o assimilati, nonché i vigili urbani e del fuoco.

## RAMO DI ATTIVITÀ ECONOMICA

Per ramo di attività economica s'intende il campo di attività in cui viene esercitata la professione, arte o mestiere. Esso è determinato, di norma, in base all'attività (unica o prevalente) delle singole *unità locali* in cui il censito svolge la propria professione, arte o mestiere (ad esempio: azienda agricola, stabilimento industriale, bottega artigiana, negozio, esercizio pubblico, sede o filiale bancaria e assicurativa, ospedale, gabinetto medico, studio professionale, ministero, amministrazione comunale). I rami in cui si articola la classificazione delle attività economiche sono i seguenti:

- 0. — Agricoltura, caccia, foreste e pesca
- 1. — Energia, gas e acqua
  - 1.A — Estrazione di combustibili solidi, liquidi e gassosi; industria petrolifera
  - 1.B — Energia elettrica, gas e acqua
- 2. — Industrie estrattive, industrie manifatturiere per la trasformazione di minerali non energetici e prodotti derivati; industrie chimiche
- 3. — Industrie manifatturiere per la lavorazione e la trasformazione dei metalli; meccanica di precisione
- 4. — Industrie manifatturiere alimentari, tessili, delle pelli e cuoio, dell'abbigliamento, del legno, mobili e altre industrie manifatturiere
- 5. — Industria delle costruzioni e delle installazioni di impianti per l'edilizia
- 6. — Commercio, pubblici esercizi e alberghi; riparazioni di beni di consumo e di veicoli
  - 6.A — Commercio, pubblici esercizi e alberghi
  - 6.B — Riparazioni di beni di consumo e di veicoli
- 7. — Trasporti e comunicazioni
- 8. — Credito e assicurazione, servizi prestati alle imprese; noleggio
  - 8.A — Credito e assicurazione
  - 8.B — Servizi prestati alle imprese; noleggio
- 9. — Pubblica amministrazione; servizi pubblici e privati
  - 9.A — Pubblica amministrazione
  - 9.B — Servizi pubblici e privati

Si fa presente che non risulta possibile procedere ad un completo confronto dei dati per ramo di attività economica con i corrispondenti dati del 1971, in quanto la relativa classificazione ha subito una profonda revisione (cfr. Istituto Centrale di Statistica — *Classificazione delle attività economiche*, Metodi e Norme, Serie C, n. 8, Maggio 1981), essendo stato necessario renderla ragguagliabile alla NACE (Nomenclatura generale delle attività economiche nelle Comunità Europee) concordata in sede comunitaria.

### ABITAZIONE, STANZA, ALTRO TIPO DI ALLOGGIO

Ai fini del censimento, per abitazione s'intende un insieme di vani, o anche un vano solo, destinato funzionalmente ad uso di alloggio, che dispone di un ingresso indipendente su strada, pianerottolo, cortile, terrazza, ballatoio, e simili e che alla data del censimento è occupata o è destinata ad essere occupata da una famiglia o da più famiglie coabitanti.

*Un'abitazione si considera occupata se in essa abitano una o più persone aventi la dimora abituale nel Comune di censimento, anche se temporaneamente assenti alla data del censimento stesso; non occupata se in essa non abita alcuna persona o se è abitata solo da persone temporaneamente presenti nel Comune di censimento (è il caso ad esempio di studenti che frequentano un corso di studi nel Comune di censimento).*

È da considerare non occupata l'abitazione:

- disponibile per la vendita o l'affitto;
- utilizzabile per vacanza in quanto chi ne dispone la occupa soltanto in uno o più periodi dell'anno (abitazioni ubicate generalmente in località turistiche);
- utilizzabile per lavoro, cioè se trattasi di abitazione secondaria che viene occupata saltuariamente da chi ne dispone per motivi di lavoro (ad esempio: casa di campagna destinata ai lavori agricoli nell'epoca del raccolto, abitazione secondaria situata generalmente in un Comune diverso da quello di dimora abituale utilizzata per lo svolgimento della propria attività lavorativa);
- non occupata per altro motivo in quanto già venduta o affittata, ma non ancora occupata; non più occupata da chi ne dispone, per trasferimento a seguito di emigrazione definitiva verificatasi in particolare nelle zone montane di spopolamento.

Il titolo di godimento dell'abitazione fa riferimento al titolo in base al quale la famiglia dispone dell'abitazione stessa. I titoli di godimento considerati sono:

- *proprietà*, alla quale è stato assimilato l'usufrutto; sotto tale voce sono comprese anche le abitazioni a riscatto;
- *affitto*, che comprende anche il subaffitto;
- *altro titolo*, per i casi di uso gratuito dell'abitazione, di godimento per prestazione di servizi, ecc.

L'epoca di costruzione o di ricostruzione fa riferimento all'anno di ultimazione della costruzione o ricostruzione. Nel caso in cui l'abitazione sia stata costruita in anno posteriore a quello del relativo fabbricato, a seguito di ricostruzione parziale, ampliamento o sopraelevazione, è stato considerato l'anno di termine della ricostruzione, dell'ampliamento o della sopraelevazione.

Per quanto concerne la superficie dell'abitazione è da tener presente che essa fa riferimento alla superficie dei pavimenti delle stanze e dei vani accessori con esclusione della superficie di balconi, terrazze, verande, cantine, garages, portici, loggiati, solai, cortili, ecc.

Per stanza s'intende un locale, facente parte di un'abitazione, che riceve aria e luce dall'esterno ed ha dimensioni tali da consentire la collocazione di un letto lasciando lo spazio utile per il movimento di una persona. La cucina, se risponde a tale definizione, è considerata stanza.

Per altro tipo di alloggio s'intende il locale che, pur non essendo funzionalmente destinato ad abitazione di una famiglia (cantina, soffitta, magazzino, negozio, ufficio, ecc.) ovvero non avendo le caratteristiche proprie dell'abitazione (roulotte, natante, grotta, carrozzone, ecc.), risulta alla data del censimento occupato di fatto da una o più famiglie residenti.

## FABBRICATO

Per fabbricato s'intende qualsiasi costruzione, comprendente almeno un'abitazione, isolata da vie o spazi vuoti oppure separata da altre costruzioni mediante muri maestri che si elevano, senza soluzione di continuità, dalle fondamenta al tetto, che disponga di uno o più accessi all'esterno e che possa avere una o più scale autonome.

### 3. — AVVERTENZE ALLE TAVOLE

#### TAVOLE COMUNALI

Tavola 1:

— l'elenco dei Comuni che hanno subito variazioni territoriali e di nome tra il 1971 ed il 1981 è riportato in Appendice (punto C);

— i dati sulla superficie territoriale dei Comuni sono stati forniti dagli Uffici Tecnici Erariali; si fa presente che eventuali variazioni di superficie di minima entità non segnalate in Appendice sono conseguenti a verifiche periodiche effettuate dagli stessi Uffici Tecnici Erariali.

Per quanto concerne le superfici delle zone di territorio in contestazione tra due o più Comuni (Appendice punto D) rilevate in sede di predisposizione delle basi territoriali del censimento, è da tener presente che esse costituiscono un *di cui* delle superfici totali dei Comuni.

Ai fini dell'imputazione delle superfici contestate alla superficie totale dell'uno o dell'altro Comune interessato, si è avuto riguardo alle circoscrizioni comunali, quali risultano delimitate sulle carte topografiche al 25.000 edite dall'Istituto Geografico Militare, nel presupposto che tali circoscrizioni facciano riferimento alle medesime risultanze catastali da cui sono desunte le superfici dei Comuni.

In mancanza di altro valido criterio, l'attribuzione delle superfici contestate è stata necessariamente omessa nei pochi casi in cui i confini comunali sono rimasti indefiniti anche sulla cartografia I.G.M.;

— la densità della popolazione residente (numero medio di abitanti per Km<sup>2</sup>) è data dal rapporto fra il totale della popolazione residente di ciascun Comune e la superficie territoriale del Comune stesso espressa in Km<sup>2</sup>.

**Tavola 2:**

tra le persone temporaneamente assenti per motivi di lavoro risultano anche quelle che hanno seguito familiari recatisi in altri Comuni o all'estero per motivi di lavoro.

**Tavola 6:**

per corso di formazione professionale s'intende un corso che abbia tutti i seguenti requisiti:

- durata non inferiore a tre mesi;
- rilascio di un attestato;
- utilizzazione per migliorare o adeguare la capacità professionale.

**Tavole 9 e 10:**

i rami in cui si articola la classificazione delle attività economiche risultano così raggruppati:

- agricoltura, caccia, foreste e pesca: ramo 0;
- industrie: rami 1, 2, 3, 4 e 5;
- altre attività: rami 6, 7, 8 e 9.

**Tavola 12:**

le persone che lavorano e frequentano un corso di studi regolare e/o di formazione professionale sono comprese fra gli *occupati*; le persone che frequentano un corso regolare di studi ed un corso di formazione professionale sono comprese fra gli *scolari e studenti*; in quest'ultimo gruppo sono pure compresi i bambini che frequentano la scuola materna.

**Tavola 14:**

per l'individuazione delle famiglie composte da coniugi, coniugi e figli, genitori e figli, si è fatto riferimento alla figura del capo famiglia e quindi, nel caso di questa tavola, la famiglia composta ad esempio dal capo famiglia e da uno dei suoi genitori risulta sotto la voce *altro tipo di famiglia*.

**Tavola 15:**

per il calcolo del numero medio di occupanti per stanza non si è tenuto conto delle stanze adibite esclusivamente ad altro uso.

**Tavola 19:**

per quanto concerne l'acqua potabile di acquedotto e il gabinetto, l'espressione *fuori dell'abitazione* sta ad intendere che il servizio si trova o nel corpo del fabbricato che comprende l'abitazione (ballatoio, pianerottolo, ecc.) o nel cortile, giardino o orto annessi al fabbricato stesso, a disposizione dei soli occupanti dell'abitazione o del fabbricato e non del pubblico in genere.

Si fa inoltre presente che per *bagno* s'intende un impianto di vasca e/o doccia.

**Tavola 22:**

è da tener presente che le abitazioni che dispongono di servizi installati sommate a quelle che non ne dispongono danno il totale abitazioni solo nel caso in cui sia sempre stata fornita risposta ai relativi quesiti.

## TAVOLE PROVINCIALI

## Tavole 4, 12, 13, 18, 30:

cfr. nota alle tavole comunali 9 e 10 (nella tavola 13 è enucleato altresì il ramo "commercio, pubblici servizi, alberghi, riparazioni di beni di consumo e di veicoli").

## Tavola 9:

per notizie sui contenuti delle singole categorie vedi Appendice (punto E); la popolazione attiva in condizione professionale considerata in tale tavola comprende anche i militari in servizio di leva.

## Tavole 10 e 13:

le posizioni nella professione risultano raggruppate nel modo seguente:

- *indipendenti*: imprenditori, liberi professionisti, lavoratori in proprio, coadiuvanti;
- *dipendenti*: tutte le altre.

## Tavola 18:

i componenti in condizione non professionale sono stati classificati secondo il settore di attività economica dei componenti in condizione professionale.

## Tavola 20:

le famiglie che occupano un'abitazione o un altro tipo di alloggio sono quelle che occupano l'alloggio a titolo principale.

## Tavola 22:

nella voce *altre convivenze* sono comprese le convivenze militari e di altri corpi accasermati.

## Tavola 28:

sono considerate solo le famiglie che occupano le abitazioni a titolo principale.

## Tavole 30 e 31:

i dati fanno riferimento alle persone che nel mercoledì precedente la data di compilazione del modello si sono recate al lavoro o a scuola rientrando nella stessa giornata alla propria dimora abituale.

Ai fini di una corretta interpretazione dei dati occorre tener presente che:

- i lavoratori-studenti hanno fatto riferimento al luogo di lavoro;
- coloro che esercitano la professione su mezzi di trasporto (autisti, ferrovieri, tramvieri, piloti, marittimi, ecc.) hanno indicato il luogo da cui prendono servizio (posteggio, stazione, deposito, aeroporto, porto, ecc.);
- il mezzo di trasporto è quello utilizzato per compiere il tratto più lungo (in termini di distanza e non di tempo) del tragitto casa/luogo di lavoro o studio.

Con riferimento alla Tav. 31, si precisa che tra gli studenti sono compresi i bambini che frequentano la scuola materna e le persone che frequentano corsi di formazione professionale.

#### 4. — Diffusione dei dati

Allo scopo di favorire un'ampia utilizzazione dei dati raccolti con il censimento, si precisa quanto segue:

a) ad integrazione delle tavole riportate nel presente fascicolo, sono state elaborate le tavole non destinate alla pubblicazione, ma comunque disponibili per gli utilizzatori, riportate in Appendice (punto F);

b) sia le tavole pubblicate che quelle di cui alla lettera a) possono essere fornite su nastro magnetico;

c) le 23 tavole, contenenti i dati comunali, possono essere fornite per sezione di censimento; le 31 tavole, contenenti i dati provinciali, possono essere fornite per Comune, rispettivamente su tabulato o nastro magnetico;

d) le richieste comportano il rimborso delle spese vive sostenute per l'approntamento del supporto e devono essere inoltrate a:

**Istituto Centrale di Statistica, Servizio Censimenti — Rep. CENS/A, Via Cesare Balbo, 16  
— 00100 Roma.**

#### 5. — Qualità dei dati

Il problema del controllo della qualità dei dati, che costituisce una delle fasi più delicate di ogni indagine statistica, si presenta ancor più accentuato in occasione delle operazioni censuarie, dalla raccolta dei dati alla pubblicazione dei risultati.

Per assicurare, nei limiti del possibile, il più alto livello di attendibilità e coerenza dei risultati, l'Istituto ha previsto particolari procedure di controllo già nel corso delle operazioni di raccolta dei dati. In tale fase gli Uffici Comunali di Censimento, assistiti dagli Uffici Provinciali di Censimento, dagli Ispettori Provinciali e da Funzionari dell'ISTAT dislocati in tutte le Province, hanno provveduto alla revisione quantitativa dei *Fogli di famiglia* accertando che tutte le unità oggetto di rilevazione (abitazioni, famiglie e convivenze) fossero state censite. Al termine delle operazioni di raccolta dei dati gli Uffici Comunali di Censimento hanno provveduto alla revisione qualitativa dei questionari di rilevazione provvedendo a codificare le notizie che per loro natura non risultavano precodificate.

Nella fase di registrazione dei dati su supporto informatico (i tracciati records sono riportati in Appendice) l'Istituto ha posto in atto le misure necessarie ad assicurare la validità dell'operazione, inserendo nelle convenzioni stipulate con quelle Regioni, Amministrazioni provinciali e comunali che, a norma dell'art. 40, del D.P.R. 28 settembre 1981, n. 542, hanno provveduto ad eseguire in proprio tale lavorazione, oltre alla verifica anche il rispetto di particolari vincoli idonei ad assicurare in corrispondenza dei vari quesiti, la compatibilità dei codici registrati.

Analoghe procedure sono state seguite per il materiale fatto registrare direttamente a cura dell'ISTAT.

In entrambi i casi, è stata attivata una procedura di controllo effettuando una nuova verifica su un campione del materiale registrato. Tale operazione ha consentito di accertare che il livello di errore attribuibile all'approntamento dell'input è risultato generalmente inferiore al 5 per mille.

Il controllo finale sulla validità dei risultati è stato attuato attraverso una complessa procedura elettronica per la messa a punto quantitativa e qualitativa del materiale.



Trattasi di una procedura articolata in varie fasi di lavoro, succintamente illustrate nei punti che seguono.

1) *Verifica della sequenzialità dei dati indicativi dei Fogli di famiglia e di convivenza*(codici di Provincia, Comune, sezione e numero d'ordine del *Foglio*).

In tale sede sono state tra l'altro individuate eventuali situazioni irregolari con specifico riferimento alla completezza delle risposte fornite ai singoli quesiti del *Foglio di famiglia*. Questa analisi ha evidenziato, in alcuni casi, la necessità di dover ricorrere sistematicamente ai singoli questionari di rilevazione per una ulteriore revisione, codifica e nuova registrazione degli stessi.

2) *Messa a punto qualitativa dei Fogli di censimento*.

I records registrati sono stati sottoposti al vaglio di un complesso programma di controllo che prevede l'imposizione automatica, sotto determinate condizioni, dei codici eventualmente mancanti o non validi e l'aggiustamento dei codici registrati in caso di accertata incongruenza. Tale controllo esteso agli incroci tra le modalità previste dal piano di pubblicazione, è stato dapprima effettuato all'interno del singolo tipo record e poi esteso tra tipi records.

In altri termini si è assicurata:

- la completezza delle risposte per singolo quesito all'interno dello stesso tipo record;
- la congruità delle risposte fornite relativamente ad ogni tipo record scegliendo all'interno di esso un carattere come fondamentale;
- la congruità delle risposte fornite tra i records relativi alla stessa famiglia o convivenza, in corrispondenza di alcuni quesiti ritenuti come fondamentali.

I controlli di congruità e i conseguenti aggiustamenti sono stati effettuati sulla base di standards conosciuti.

In particolare i quesiti scelti come riferimento (*specie dell'alloggio* per il record dell'abitazione; *anno di nascita* e, per le caratteristiche occupazionali, *la professione*, per i records relativi alle persone) sono stati ritenuti validi solo se confermati dalla presenza di determinate informazioni in altri quesiti ad essi strettamente connessi. In caso contrario si è proceduto alla loro rettifica sulla base di indicazioni desunte dagli altri quesiti. Da segnalare, infine, che gli interventi sui singoli quesiti avvengono nell'ambito della logica che li lega, come specificato in seguito.

Per fornire ulteriori elementi conoscitivi, nei prospetti che seguono sono riportati, a livello provinciale, i valori percentuali degli aggiustamenti effettuati sui quesiti del foglio di famiglia distintamente per:

*Interventi di tipo 1*

- annullamento delle risposte fornite a particolari quesiti per i quali, sotto determinate condizioni, non era prevista risposta; interventi relativi a casi di mancata risposta; codici non validi.

*Interventi di tipo 2*

- interventi relativi ad incongruità logiche riscontrate all'interno del quesito o dei quesiti.

*Interventi di tipo 3*

- interventi relativi ad incongruità logiche tra tipi records.  
Le percentuali degli aggiustamenti sono calcolate sul totale delle frequenze relative alle risposte fornite in relazione al quesito considerato.

## PROVINCIA DI SAVONA

## Incidenza percentuale degli aggiustamenti effettuati per tipo di intervento e quesito

## A - ABITAZIONI

QUESITI	TIPO 1	TIPO 2	QUESITI	TIPO 1	TIPO 2
Specie dell'alloggio	—	0,58	Superficie	0,55	0,97
Caratteristiche del fabbricato	1,26	1,58	Acqua potabile	0,23	0,06
Proprietario	0,86	0,14	Gabinetto	0,17	0,29
Titolo di godimento	1,15	0,06	— scarico	1,45	0,10
Epoca di costruzione	0,89	0,08	Bagno	0,26	—
Stanze:			Elettricità	0,10	—
— adibite ad abitazione	0,23	0,32	Riscaldamento	0,20	0,54
— cucina	—	0,65			
— adibite ad altro uso	—	0,68	TOTALE	0,64	0,66

## B - POPOLAZIONE RESIDENTE E TEMPORANEAMENTE PRESENTE

QUESITI	TIPO 1	TIPO 2	QUESITI	TIPO 1	TIPO 2
Relazione di parentela e posizione nella convivenza	0,12	0,30	Frequenza corso professionale	3,70	0,02
Sesso	0,10	0,08	Condizione 1981	2,24	0,15
Stato civile	0,20	0,28	Ore lavorate nella settimana	0,16	—
Luogo di nascita	3,22	0,82	Professione	1,00	5,14
Data di nascita	0,11	0,01	Posizione nella professione	3,59	10,50
Cittadinanza	0,31	—	Attività economica	4,82	8,64
Presenza e motivo dell'assenza	0,50	0,53	Condizione 1976	4,15	3,69
Residenza 1976	1,20	—	Pendolarità - luogo di lavoro o di studio	—	4,41
Istruzione	2,53	0,49	Pendolarità - altri quesiti	7,20	—
Corso regolare di studi	3,25	1,09	TOTALE	1,96	0,95
Frequenza scuola materna	0,39	0,09			

## C - VERIFICHE DI CONGRUITÀ TRA RECORDS

TIPO 3	
Specie di alloggio	0,89
Relazione di parentela	0,37
Annullamenti di records doppi e/o anomali	0,13
Mancati accoppiamenti tra famiglia principale e famiglia/e coabitanti (*)	3,30

(\*) Percentuale calcolata sul totale delle famiglie coabitanti e le relative famiglie principali.

Il materiale relativo alla Provincia di Savona non ha evidenziato carenze di rilievo ed inoltre non ha richiesto l'effettuazione di rifacimenti o nuove codifiche.

## per numero di stanze

CON STANZE												Codice dei Comuni
panti	4			5			6 e più					
	Abitazioni	Occupanti		Abitazioni	Occupanti		Abitazioni	Stanze	Occupanti			
		Famiglie	Componenti		Famiglie	Componenti			Famiglie	Componenti		
Componenti												
2.894	1.834	1.871	4.825	783	807	2.226	555	3.897	578	1.636	001	
4.110	2.731	2.847	7.929	1.614	1.683	4.971	938	6.467	1.009	2.963	002	
1.536	937	1.003	2.460	407	439	1.164	202	1.437	225	646	003	
3.576	1.795	1.860	5.072	736	766	2.237	337	2.262	364	1.068	004	
402	458	464	1.110	242	245	620	122	868	125	333	005	
1.572	644	657	1.786	349	362	1.111	251	1.692	263	777	006	
66	42	42	103	45	46	129	36	240	37	138	007	
89	52	53	136	60	64	176	19	136	20	55	008	
217	95	99	233	38	41	96	69	496	72	184	009	
205	131	146	345	70	81	212	46	317	49	141	010	
264	159	162	440	113	121	358	57	411	60	198	011	
1.792	378	383	1.136	177	180	544	120	842	122	368	012	
691	262	272	687	137	146	416	105	738	119	334	013	
118	75	77	199	44	46	141	28	182	30	86	014	
2.454	2.284	2.415	6.325	1.203	1.298	3.729	447	3.098	503	1.425	015	
174	152	154	370	149	154	491	72	492	76	260	016	
239	234	234	575	129	134	369	143	1.030	145	426	017	
1.041	911	916	2.420	417	418	1.200	200	1.381	203	648	018	
80	106	113	259	85	96	255	76	544	91	264	019	
30	35	35	88	21	21	44	27	176	28	90	020	
33	30	30	72	30	30	74	24	174	24	57	021	
1.085	624	638	1.674	383	397	1.092	189	1.292	200	556	022	
612	895	908	2.488	306	312	953	148	1.008	153	476	023	
1.423	495	501	1.383	260	271	791	190	1.329	200	604	024	
96	157	157	407	90	90	249	85	596	85	252	025	
132	124	125	324	100	101	284	42	288	44	135	026	
295	301	309	773	180	187	492	134	923	147	412	027	
58	59	59	119	23	23	56	22	139	22	58	028	
3.098	1.899	1.986	5.193	896	947	2.668	584	4.076	628	1.767	029	
94	71	77	183	39	43	115	37	247	41	102	030	
78	65	66	161	59	63	189	51	345	56	176	031	
61	72	75	179	35	38	102	39	275	43	122	032	
646	340	346	875	148	152	418	102	692	107	301	033	
3.301	1.437	1.477	3.788	665	693	2.048	415	2.929	443	1.267	034	
55	56	60	155	39	40	129	28	189	30	100	035	
220	183	184	472	106	106	312	70	481	70	214	036	
41	29	29	69	13	13	31	10	69	10	26	037	
709	562	573	1.573	258	263	760	127	875	141	411	038	
80	75	75	184	48	48	120	66	463	66	172	039	
161	140	140	354	76	76	217	85	611	85	244	040	
53	47	51	114	18	20	57	9	59	10	28	041	
649	559	571	1.407	190	195	540	108	713	117	307	042	
34	27	27	58	22	22	72	26	175	26	76	043	
69	87	92	242	83	90	249	56	377	58	182	044	
110	114	115	287	77	77	221	65	476	66	204	045	
105	90	90	215	44	44	126	39	300	39	107	046	
140	140	149	400	77	84	242	36	234	39	116	047	
82	125	132	279	78	84	194	92	671	99	255	048	
2.691	1.083	1.102	3.061	535	552	1.639	339	2.448	355	1.085	049	
48	61	61	150	52	53	147	23	148	24	78	050	
157	85	95	231	53	61	160	42	310	46	121	051	
1.281	1.087	1.144	3.163	601	668	1.874	247	1.665	282	815	052	
45	64	64	165	55	55	148	49	344	49	146	053	
107	83	83	227	71	71	211	55	361	55	176	054	
318	347	356	836	162	166	437	101	698	107	266	055	
16.671	10.053	11.121	26.931	5.888	6.694	17.505	3.465	23.282	4.014	10.357	056	
1.261	517	553	1.442	218	237	676	132	906	141	397	057	
447	311	332	777	221	246	621	101	703	116	301	058	
50	81	81	178	61	62	155	74	539	74	216	059	
21	27	30	59	21	22	54	21	144	22	49	060	
211	169	176	486	99	104	308	77	546	86	250	061	
194	164	174	447	121	132	379	108	746	116	370	062	
178	165	165	398	85	86	228	67	495	67	168	063	
1.785	1.333	1.450	3.643	733	836	2.235	255	1.654	297	779	064	
2.601	2.081	2.176	5.395	1.355	1.431	3.869	719	4.918	780	2.153	065	
24	45	48	110	40	44	126	24	162	24	102	066	
45	51	54	139	45	52	144	49	326	58	168	067	
218	149	156	399	119	130	372	71	477	80	236	068	
50	37	40	91	37	39	101	33	216	36	84	069	
63.473	40.111	42.306	108.254	21.734	23.398	64.679	12.781	87.800	13.997	39.084		

## TAV. 19 - Abitazioni occupate

Codice dei Comuni	COMUNI	TOTALE ABITAZIONI		ACQUA POTABILE						ABITAZIONI	
		Numero	Stanze	Di acquedotto			Di pozzo o cisterna	TOTALE	Nell'abitazione		
				Nell'abitazione	Fuori dell'abitazione	TOTALE			1	2 o più	
001	ALASSIO	5.089	20.178	5.037	10	5.047	33	5.080	4.233	784	
002	ALBENGA	7.437	31.341	6.680	39	6.719	651	7.370	6.590	626	
003	ALBISOLA MARINA	2.393	9.575	2.385	8	2.393	—	2.393	2.153	212	
004	ALBISOLA SUPERIORE	4.746	18.310	4.714	16	4.730	13	4.743	4.352	258	
005	ALTARE	1.078	4.626	1.052	—	1.052	24	1.076	918	50	
006	ANDORA	2.301	8.727	2.123	19	2.142	149	2.291	1.996	247	
007	ARNASCO	157	727	154	1	155	—	155	133	11	
008	BALESTRINO	192	805	188	4	192	—	192	164	19	
009	BARDINETO	327	1.405	325	2	327	—	327	268	50	
010	BERGEGGI	366	1.508	363	—	363	1	364	280	59	
011	BOISSANO	478	2.004	476	1	477	1	478	342	128	
012	BORGHETTO SANTO SPIRITO	2.327	7.180	2.304	7	2.311	12	2.323	2.158	155	
013	BORGIO VEREZZI	945	3.638	942	2	944	1	945	819	103	
014	BORMIDA	224	914	215	1	216	8	224	202	9	
015	CAIRO MONTENOTTE	5.248	21.943	5.131	12	5.143	95	5.238	4.797	271	
016	CALICE LIGURE	459	2.086	442	6	448	10	458	403	29	
017	CALIZZANO	648	3.000	599	2	601	41	642	537	67	
018	CARCARE	2.093	8.698	2.071	5	2.076	16	2.092	1.919	117	
019	CASANOVA LERRONE	318	1.533	309	1	310	5	315	281	20	
020	CASTELBIANCO	114	501	107	5	112	—	112	92	6	
021	CASTELVECCHIO DI ROCCA BARBENA	118	538	116	2	118	—	118	99	6	
022	CELLE LIGURE	1.846	7.444	1.835	4	1.839	6	1.845	1.598	202	
023	CENGIO	1.700	7.119	1.676	6	1.682	14	1.696	1.550	108	
024	CERIALE	1.974	7.225	1.926	13	1.939	27	1.966	1.769	153	
025	CISANO SUL NEVA	395	1.850	390	—	390	5	395	352	40	
026	COSSERIA	336	1.479	326	1	327	9	336	302	17	
027	DEGO	801	3.543	744	6	750	41	791	672	37	
028	ERLI	140	593	136	4	140	—	140	123	6	
029	FINALE LIGURE	5.239	21.181	5.143	19	5.162	59	5.221	4.518	531	
030	GARLENDIA	210	897	206	2	208	1	209	166	28	
031	GIUSTENICE	216	1.015	210	—	210	4	214	186	17	
032	GIUSVALLA	183	841	170	—	170	13	183	151	7	
033	LAIGUEGLIA	998	3.866	995	1	996	2	998	887	98	
034	LOANO	4.865	18.083	4.844	10	4.854	6	4.860	4.363	422	
035	MAGLIOLO	150	686	139	—	139	8	147	115	10	
036	MALLARE	478	2.074	464	4	468	7	475	434	19	
037	MASSIMINO	83	334	82	1	83	—	83	75	4	
038	MILLESIMO	1.294	5.408	1.275	6	1.281	12	1.293	1.151	97	
039	MIOGLIA	249	1.163	245	—	245	4	249	216	20	
040	MURIALDO	389	1.794	380	1	381	5	386	322	39	
041	NASINO	105	422	103	2	105	—	105	91	5	
042	NOLI	1.242	4.959	1.232	5	1.237	5	1.242	1.088	110	
043	ONZO	96	452	94	1	95	—	95	74	10	
044	ORCO FEGolino	264	1.245	256	2	258	5	263	242	17	
045	ORTOVERO	334	1.527	324	4	328	2	330	274	36	
046	OSIGLIA	230	1.039	227	2	229	—	229	208	9	
047	PALLARE	334	1.401	328	—	328	4	332	303	12	
048	PIANA CRIXIA	354	1.722	339	2	341	13	354	278	29	
049	PIETRA LIGURE	3.789	14.192	3.769	11	3.780	4	3.784	3.399	358	
050	PLODIO	170	745	170	—	170	—	170	144	20	
051	PONTINVREA	286	1.195	262	1	263	22	285	234	28	
052	QUILIANO	2.510	10.665	2.442	7	2.449	44	2.493	2.234	91	
053	RIALTO	218	996	196	3	199	18	217	192	12	
054	ROCCAVIGNALE	269	1.212	265	1	266	3	269	227	32	
055	SASSELLO	823	3.483	782	5	787	26	813	631	61	
056	<b>SAVONA</b>	<b>27.998</b>	<b>117.136</b>	<b>27.831</b>	<b>36</b>	<b>27.867</b>	<b>103</b>	<b>27.970</b>	<b>25.095</b>	<b>2.001</b>	
057	SPOTORNO	1.687	6.205	1.674	5	1.679	7	1.686	1.497	147	
058	STELLA	882	3.759	845	4	849	27	876	738	58	
059	STELLANELLO	256	1.274	241	3	244	2	246	197	22	
060	TESTICO	85	399	80	3	83	1	84	66	5	
061	TOIRANO	497	2.103	493	—	493	—	493	434	37	
062	TOVO SAN GIACOMO	486	2.269	475	2	477	6	483	412	44	
063	URBE	433	1.904	414	—	414	18	432	360	28	
064	VADO LIGURE	3.207	13.153	3.167	7	3.174	29	3.203	2.935	49	
065	VARAZZE	5.685	24.160	5.597	22	5.619	52	5.671	4.955	512	
066	VENDONE	127	589	125	—	125	1	126	99	15	
067	VEZZI PORTIO	173	833	169	—	169	2	171	133	17	
068	VILLANOVA D'ALBENGA	492	2.068	482	3	485	5	490	437	37	
069	ZUCCARELLO	138	632	138	—	138	—	138	109	16	
	<b>TOTALE PROVINCIA</b>	<b>111.774</b>	<b>457.571</b>	<b>109.439</b>	<b>352</b>	<b>109.791</b>	<b>1.682</b>	<b>111.473</b>	<b>98.772</b>	<b>8.900</b>	

## per servizio installato

FORNITE DI											ABITAZIONI SFORNITE DI ACQUA POTABILE E GABINETTO	Codice dei Comuni
GABINETTO						BAGNO	ELETRICITÀ	RISCALDAMENTO				
		Fuori dell'abitazione		TOTALE				Impianto fisso	Con apparecchi singoli			
TOTALE	di cui con scarico	TOTALE	di cui con scarico	Numero	di cui con scarico							
5.017	4.912	64	55	5.081	4.967	4.870	5.079	3.599	1.324	1	001	
7.216	6.865	191	148	7.407	7.013	6.939	7.417	4.792	2.334	2	002	
2.365	2.361	27	25	2.392	2.386	2.228	2.391	1.557	786	—	003	
4.610	4.592	128	99	4.738	4.691	4.352	4.736	3.082	1.595	—	004	
968	948	109	78	1.077	1.026	824	1.074	616	461	—	005	
2.243	2.177	47	29	2.290	2.206	2.205	2.297	1.724	544	1	006	
144	133	3	—	147	133	132	156	54	96	2	007	
183	181	3	3	186	184	158	192	73	117	—	008	
318	295	7	6	325	301	233	326	81	246	—	009	
339	338	23	15	362	353	327	364	234	129	—	010	
470	455	4	2	474	457	470	478	392	79	—	011	
2.313	2.247	13	10	2.326	2.257	2.273	2.327	2.018	287	—	012	
922	884	18	13	940	897	903	945	665	269	—	013	
211	210	10	5	221	215	176	223	63	161	—	014	
5.068	5.021	145	93	5.213	5.114	4.666	5.235	3.870	1.363	2	015	
432	415	19	17	451	432	386	458	188	267	—	016	
604	587	32	12	636	599	501	638	252	395	—	017	
2.036	2.017	55	48	2.091	2.065	1.908	2.090	1.559	530	—	018	
301	282	6	—	307	282	268	315	83	229	1	019	
98	98	7	5	105	103	89	114	20	91	2	020	
105	92	9	4	114	96	71	114	22	96	—	021	
1.800	1.763	40	23	1.840	1.786	1.677	1.843	1.148	660	1	022	
1.658	1.546	28	15	1.686	1.561	1.587	1.697	1.436	252	1	023	
1.922	1.847	47	40	1.969	1.887	1.839	1.974	1.437	494	—	024	
392	389	2	1	394	390	389	394	147	244	—	025	
319	302	11	3	330	305	292	333	189	147	—	026	
709	632	39	13	748	645	636	777	401	388	4	027	
129	108	6	1	135	109	114	136	36	101	—	028	
5.049	4.942	167	143	5.216	5.085	4.830	5.236	2.989	2.096	2	029	
194	191	11	9	205	200	194	210	104	106	—	030	
203	185	7	3	210	188	192	214	82	129	1	031	
158	150	14	1	172	151	143	176	52	130	—	032	
985	940	13	10	998	950	951	997	549	414	—	033	
4.785	4.623	70	61	4.855	4.684	4.646	4.859	3.542	1.218	—	034	
125	113	16	10	141	123	119	148	47	61	1	035	
453	436	19	6	472	442	371	473	177	298	—	036	
79	73	2	1	81	74	70	80	35	48	—	037	
1.248	1.198	39	28	1.287	1.226	1.159	1.293	967	322	1	038	
236	209	9	3	245	212	214	249	99	149	—	039	
361	340	22	11	383	351	318	387	150	235	1	040	
96	93	—	—	96	93	73	104	26	30	—	041	
1.198	1.142	37	30	1.235	1.172	1.108	1.239	634	569	—	042	
84	77	4	4	88	81	78	95	37	28	—	043	
259	252	3	2	262	254	224	262	93	170	—	044	
310	283	21	11	331	294	295	332	140	186	1	045	
217	214	10	2	227	216	149	225	50	155	1	046	
315	296	11	4	326	300	252	332	138	196	1	047	
307	300	25	7	332	307	267	350	132	220	—	048	
3.757	3.405	18	16	3.775	3.421	3.688	3.784	2.993	700	—	049	
164	161	3	3	167	164	153	170	96	74	—	050	
262	252	16	6	278	258	211	282	103	181	1	051	
2.325	2.293	174	115	2.499	2.408	2.086	2.494	1.347	1.126	—	052	
204	197	5	4	209	201	186	213	49	168	—	053	
259	244	5	2	264	246	236	268	159	108	—	054	
692	672	104	57	796	729	585	800	229	584	5	055	
27.096	26.923	881	712	27.977	27.635	23.497	27.972	15.754	10.806	—	056	
1.644	1.540	38	27	1.682	1.567	1.603	1.685	1.077	594	1	057	
796	730	76	40	872	770	666	867	359	511	1	058	
219	187	21	9	240	196	185	253	67	150	3	059	
71	68	3	1	74	69	57	85	27	56	—	060	
471	466	20	16	491	482	435	497	218	160	3	061	
456	436	20	18	476	454	438	485	205	249	2	062	
388	344	14	8	402	352	304	422	154	269	—	063	
2.984	2.939	220	189	3.204	3.128	2.593	3.200	1.123	1.988	—	064	
5.467	5.280	190	124	5.657	5.404	5.001	5.669	3.190	2.304	1	065	
114	109	8	3	122	112	107	127	21	102	1	066	
150	146	22	8	172	154	130	167	55	117	—	067	
474	469	8	5	482	474	450	490	223	252	2	068	
125	116	12	12	137	128	108	138	34	102	—	069	
107.672	104.731	3.451	2.484	111.123	107.215	98.885	111.452	67.264	41.046	46		

TAV. 20 - Abitazioni occupate per figura giuridica

Codice dei Comuni	COMUNI	ABITAZIONI OCCUPATE									
		PERSONA FISICA		IMPRESE		COOPERATIVE EDILIZIE A PROPRIETÀ INDIVIDUALE E INDIVISA		STATO, REGIONI, PROVINCE COMUNI, IACP		ENTI PREVIDENZIALI	
		Abitazioni	Stanze	Abitazioni	Stanze	Abitazioni	Stanze	Abitazioni	Stanze	Abitazioni	Stanze
001	ALASSIO	4.957	19.597	71	323	14	56	27	108	1	4
002	ALBENGA	7.169	30.164	49	225	17	73	148	622	2	12
003	ALBISOLA MARINA	2.280	9.139	32	109	49	194	28	112	—	—
004	ALBISOLA SUPERIORE	4.632	17.877	15	48	3	13	71	267	—	—
005	ALTARE	1.010	4.339	10	38	45	190	11	43	—	—
006	ANDORA	2.199	8.375	24	90	7	34	60	190	3	3
007	ARNASCO	155	721	—	—	—	—	2	6	—	—
008	BALESTRINO	175	762	—	—	—	—	16	37	—	—
009	BARDINETO	318	1.368	—	—	—	—	7	28	—	—
010	BERGEGGI	357	1.479	2	5	2	8	2	9	—	—
011	BOISSANO	475	1.994	2	6	1	4	—	—	—	—
012	BORGHETTO SANTO SPIRITO	2.302	7.072	15	61	4	11	2	9	—	—
013	BORGIO VEREZZI	934	3.588	2	7	—	—	2	11	—	—
014	BORMIDA	213	862	—	—	—	—	10	44	—	—
015	CAIRO MONTENOTTE	4.726	19.760	127	562	30	143	335	1.335	1	5
016	CALICE LIGURE	443	2.011	3	13	—	—	8	25	—	—
017	CALIZZANO	645	2.988	1	2	—	—	—	—	—	—
018	CARCARE	2.026	8.426	2	7	2	8	61	243	—	—
019	CASANOVA LERRONE	308	1.495	—	—	—	—	8	33	—	—
020	CASTELBIANCO	108	477	1	5	—	—	5	19	—	—
021	CASTELVECCHIO DI ROCCA BARBENA	111	513	—	—	—	—	1	4	—	—
022	CELLE LIGURE	1.725	6.962	4	20	54	234	39	140	—	—
023	CENGIO	1.525	6.440	28	136	—	—	134	479	11	47
024	CERIALE	1.910	6.990	29	85	27	119	5	18	—	—
025	CISANO SUL NEVA	389	1.821	5	22	—	—	—	—	—	—
026	COSSERIA	334	1.466	—	—	—	—	—	—	—	—
027	DEGO	790	3.502	—	—	—	—	9	33	—	—
028	ERLI	137	581	2	7	1	5	—	—	—	—
029	FINALE LIGURE	4.875	19.693	54	224	46	208	231	913	—	—
030	GARLENDIA	206	877	1	4	—	—	1	4	—	—
031	GIUSTENICE	213	1.002	—	—	1	4	1	3	—	—
032	GIUSVALLA	182	834	—	—	—	—	—	—	—	—
033	LAIGUEGLIA	983	3.811	7	32	—	—	3	13	—	—
034	LOANO	4.753	17.631	32	123	8	36	61	253	—	—
035	MAGLIOLO	148	676	—	—	—	—	1	6	—	—
036	MALLARE	476	2.068	1	4	—	—	1	2	—	—
037	MASSIMINO	83	334	—	—	—	—	—	—	—	—
038	MILLESIMO	1.257	5.251	3	11	3	11	27	115	—	—
039	MIOGLIA	248	1.158	1	5	—	—	—	—	—	—
040	MURIALDO	387	1.770	—	—	—	—	—	—	—	—
041	NASINO	102	412	—	—	—	—	2	6	—	—
042	NOLI	1.212	4.822	7	33	2	11	11	38	—	—
043	ONZO	96	452	—	—	—	—	—	—	—	—
044	ORCO FEGLINO	260	1.232	—	—	—	—	1	3	—	—
045	ORTOVERO	332	1.514	—	—	1	8	—	—	—	—
046	OSIGLIA	230	1.039	—	—	—	—	—	—	—	—
047	PALLARE	330	1.379	—	—	—	—	2	8	—	—
048	PIANA CRIXIA	348	1.671	—	—	—	—	2	15	—	—
049	PIETRA LIGURE	3.688	13.784	28	118	9	42	57	223	1	3
050	PLODIO	170	745	—	—	—	—	—	—	—	—
051	PONTINVREA	283	1.179	—	—	—	—	1	5	—	—
052	QUILIANO	2.292	9.735	50	205	57	243	96	415	2	8
053	RIALTO	211	969	—	—	—	—	7	27	—	—
054	ROCCAIGNALE	264	1.190	—	—	1	3	3	9	—	—
055	SASSELLO	805	3.400	2	11	—	—	6	24	—	—
056	SAVONA	25.061	105.234	151	692	609	2.931	1.835	6.782	41	191
057	SPOTORNO	1.640	6.021	16	69	—	—	7	25	9	30
058	STELLA	873	3.721	2	8	—	—	1	4	—	—
059	STELLANELLO	253	1.264	—	—	—	—	—	—	—	—
060	TESTICO	84	391	—	—	—	—	—	—	1	8
061	TOIRANO	486	2.056	1	7	—	—	7	27	—	—
062	TOVO SAN GIACOMO	472	2.222	—	—	1	3	11	33	—	—
063	URBE	426	1.865	2	6	—	—	—	—	—	—
064	VADO LIGURE	3.060	12.575	25	109	9	39	97	360	—	—
065	VARAZZE	5.452	23.172	53	249	30	122	82	335	—	—
066	VENDONE	127	589	—	—	—	—	—	—	—	—
067	VEZZI PORTIO	173	833	—	—	—	—	—	—	—	—
068	VILLANOVA D'ALBENGA	489	2.054	1	4	—	—	1	4	—	—
069	ZUCCARELLO	131	602	—	—	—	—	7	30	—	—
	<b>TOTALE PROVINCIA</b>	<b>105.514</b>	<b>431.996</b>	<b>861</b>	<b>3.685</b>	<b>1.033</b>	<b>4.753</b>	<b>3.553</b>	<b>13.497</b>	<b>72</b>	<b>311</b>

ISTITUTO CENTRALE DI STATISTICA  
 UFF. REGIONALE per la CAMPANIA  
 BIBLIOTECA  
 Prot. \_\_\_\_\_ Pos. \_\_\_\_\_  
 Napoli: \_\_\_\_\_ 19 \_\_\_\_

## del proprietario e titolo di godimento

		DI CUI IN AFFITTO O AD ALTRO TITOLO												Codice dei Comuni
ALTRO PROPRIETARIO		PERSONA FISICA		IMPRESE		COOPERATIVE EDILIZIE A PROPRIETÀ INDIVIDUALE E INDIVISA		STATO, REGIONI, PROVINCIE COMUNI, IACP		ENTI PREVIDENZIALI		ALTRO PROPRIETARIO		
Abitazioni	Stanze	Abitazioni	Stanze	Abitazioni	Stanze	Abitazioni	Stanze	Abitazioni	Stanze	Abitazioni	Stanze	Abitazioni	Stanze	
19	90	2.307	8.358	61	276	6	20	12	49	—	—	13	58	001
52	245	3.543	13.502	37	163	3	8	138	579	2	12	46	201	002
4	21	1.269	4.679	31	103	9	31	27	108	—	—	3	14	003
25	105	2.581	9.244	9	29	1	4	62	243	—	—	24	98	004
2	16	436	1.708	10	38	14	57	11	43	—	—	2	16	005
8	35	959	3.110	22	79	4	16	58	188	3	3	5	17	006
—	—	28	108	—	—	—	—	2	6	—	—	—	—	007
1	6	30	108	—	—	—	—	16	37	—	—	1	6	008
2	9	56	231	—	—	—	—	7	28	—	—	1	2	009
3	7	154	566	2	5	—	—	2	9	—	—	3	7	010
—	—	159	561	1	2	—	—	—	—	—	—	—	—	011
4	27	1.218	3.454	10	29	2	5	2	9	—	—	3	10	012
7	32	440	1.495	2	7	—	—	2	11	—	—	7	32	013
1	8	69	240	—	—	—	—	10	44	—	—	1	8	014
29	138	1.963	7.568	121	533	2	7	217	840	1	5	27	127	015
5	37	137	543	—	—	—	—	8	25	—	—	4	23	016
2	10	146	594	—	—	—	—	—	—	—	—	1	6	017
2	14	911	3.528	1	4	—	—	57	230	—	—	1	4	018
2	5	25	109	—	—	—	—	2	9	—	—	1	1	019
—	—	18	68	—	—	—	—	5	19	—	—	—	—	020
6	21	14	55	—	—	—	—	1	4	—	—	6	21	021
24	88	714	2.690	4	20	20	88	39	140	—	—	24	88	022
2	17	546	2.117	24	119	—	—	96	314	—	—	1	9	023
3	13	863	2.843	24	64	23	100	2	6	—	—	3	13	024
1	7	65	270	2	8	—	—	—	—	—	—	—	—	025
2	13	87	344	—	—	—	—	—	—	—	—	1	6	026
2	8	195	765	—	—	—	—	9	33	—	—	1	5	027
—	—	16	66	—	—	—	—	—	—	—	—	—	—	028
33	143	2.244	8.353	38	139	15	60	168	664	—	—	31	132	029
2	12	46	175	1	4	—	—	1	4	—	—	2	12	030
1	6	48	189	—	—	1	4	1	3	—	—	1	6	031
1	7	30	113	—	—	—	—	—	—	—	—	—	—	032
5	10	484	1.741	5	23	—	—	3	13	—	—	5	10	033
11	40	2.439	8.256	26	101	1	4	40	168	—	—	10	35	034
1	4	32	136	—	—	—	—	1	6	—	—	1	4	035
—	—	171	669	1	4	—	—	1	2	—	—	—	—	036
—	—	10	36	—	—	—	—	—	—	—	—	—	—	037
4	20	535	2.051	2	8	—	—	26	112	—	—	4	20	038
—	—	46	181	1	5	—	—	—	—	—	—	—	—	039
2	24	88	363	—	—	—	—	—	—	—	—	1	9	040
1	4	7	25	—	—	—	—	2	6	—	—	1	4	041
10	55	448	1.662	2	10	1	5	11	38	—	—	8	36	042
—	—	6	24	—	—	—	—	—	—	—	—	—	—	043
3	10	66	285	—	—	—	—	1	3	—	—	3	10	044
1	5	67	276	—	—	—	—	—	—	—	—	1	5	045
—	—	18	79	—	—	—	—	—	—	—	—	—	—	046
2	14	115	429	—	—	—	—	—	—	—	—	1	7	047
4	36	47	191	—	—	—	—	2	15	—	—	3	30	048
6	22	1.858	6.266	18	66	5	22	21	81	—	—	4	16	049
—	—	50	203	—	—	—	—	—	—	—	—	—	—	050
2	11	99	359	—	—	—	—	1	5	—	—	2	11	051
13	59	1.162	4.559	48	197	5	21	90	392	2	8	11	48	052
—	—	35	144	—	—	—	—	7	27	—	—	—	—	053
1	10	58	239	—	—	1	3	—	—	—	—	—	—	054
10	48	272	1.072	1	5	—	—	6	24	—	—	7	27	055
301	1.306	13.029	51.760	115	514	164	752	1.595	5.768	40	180	275	1.209	056
15	60	855	2.879	13	53	—	—	7	25	9	30	15	60	057
6	26	298	1.203	2	8	—	—	1	4	—	—	6	26	058
3	10	22	92	—	—	—	—	—	—	—	—	3	10	059
—	—	8	27	—	—	—	—	—	—	—	—	—	—	060
3	13	178	656	—	—	—	—	7	27	—	—	3	13	061
2	11	91	377	—	—	—	—	7	21	—	—	2	11	062
5	33	73	279	1	3	—	—	—	—	—	—	5	33	063
16	70	1.575	6.145	22	96	1	2	48	180	—	—	15	63	064
68	282	2.580	10.299	22	99	6	25	48	195	—	—	61	253	065
—	—	8	35	—	—	—	—	—	—	—	—	—	—	066
—	—	35	151	—	—	—	—	—	—	—	—	—	—	067
1	6	152	552	1	4	—	—	1	4	—	—	1	6	068
—	—	37	160	—	—	—	—	7	30	—	—	—	—	069
<b>741</b>	<b>3.329</b>	<b>48.371</b>	<b>181.615</b>	<b>680</b>	<b>2.818</b>	<b>284</b>	<b>1.234</b>	<b>2.888</b>	<b>10.791</b>	<b>57</b>	<b>238</b>	<b>661</b>	<b>2.878</b>	

Tav. 21 - Abitazioni non occupate per motivo della non occupazione

Codice dei Comuni	COMUNI	DISPONIBILI PER LA VENDITA O L'AFFITTO		UTILIZZABILI PER VACANZA		UTILIZZABILI PER LAVORO		ALTRI MOTIVI		TOTALE		di cui costruite dopo il 1971	
		Abitazioni	Stanze	Abitazioni	Stanze	Abitazioni	Stanze	Abitazioni	Stanze	Abitazioni	Stanze	Abitazioni	Stanze
001	ALASSIO	496	1.832	4.151	16.257	263	1.166	290	1.081	5.200	20.336	447	1.603
002	ALBENGA	367	1.231	1.365	4.284	147	574	306	1.077	2.185	7.166	648	1.903
003	ALBISOLA MARINA	96	333	932	2.958	23	68	162	579	1.213	3.938	62	193
004	ALBISOLA SUPERIORE	61	184	973	3.138	60	234	155	570	1.249	4.126	78	266
005	ALTARE	59	220	78	344	10	30	74	301	221	895	16	70
006	ANDORA	1.077	2.688	5.306	14.473	42	144	114	402	6.539	17.707	3.928	9.685
007	ARNASCO	9	30	74	285	3	13	—	—	86	328	9	35
008	BALESTRINO	14	49	54	198	12	45	20	73	100	365	54	175
009	BARDINETO	123	365	384	1.528	21	73	33	129	561	2.095	290	870
010	BERGEGGI	102	387	896	3.026	4	14	35	135	1.037	3.562	334	1.022
011	BOISSANO	73	231	274	887	32	110	15	58	394	1.286	187	587
012	BORGHETTO SANTO SPIRITO	1.435	3.105	6.262	13.535	48	119	440	1.063	8.185	17.822	1.588	3.246
013	BORGIO VEREZZI	148	431	1.132	3.285	11	34	63	204	1.354	3.954	322	793
014	BORMIDA	26	94	75	326	4	23	20	75	125	518	30	123
015	CAIRO MONTENOTTE	180	669	302	1.204	120	403	306	1.220	908	3.496	140	553
016	CALICE LIGURE	29	103	76	348	23	104	34	138	162	693	27	100
017	CALIZZANO	98	323	407	1.378	7	28	39	156	551	1.885	258	774
018	CARCARE	52	195	41	160	23	82	96	368	212	805	31	116
019	CASANOVA LERRONE	13	61	108	495	41	195	11	51	173	802	46	189
020	CASTELBIANCO	8	31	63	262	2	10	5	25	78	328	13	60
021	CASTELVECCHIO DI ROCCA BARBENA	11	56	88	400	7	32	9	45	115	533	39	177
022	CELLE LIGURE	280	940	2.118	7.212	22	84	238	889	2.658	9.125	428	1.408
023	CENGIO	132	521	134	547	15	56	158	619	439	1.743	95	381
024	CERIALE	301	802	4.438	11.127	22	70	110	341	4.871	12.340	2.150	5.022
025	CISANO SUL NEVA	13	54	204	710	6	29	1	5	224	798	144	403
026	COSSERIA	14	46	87	394	17	72	42	142	160	654	14	55
027	DEGO	51	204	296	1.198	60	233	152	601	559	2.236	128	505
028	ERLI	20	79	36	150	11	48	6	23	73	300	4	20
029	FINALE LIGURE	773	2.374	4.074	12.967	86	322	333	1.226	5.266	16.889	1.141	3.145
030	GARLEDA	81	276	371	1.112	4	12	8	32	464	1.432	326	1.001
031	GIUSTENICE	23	95	41	155	23	99	15	62	102	411	23	92
032	GIUSVALLA	51	194	179	666	14	51	6	20	250	931	112	388
033	LAIGUEGLIA	298	893	2.134	8.023	17	56	21	77	2.470	9.049	402	1.283
034	LOANO	926	2.593	3.404	9.145	107	394	364	1.126	4.801	13.258	623	1.543
035	MAGLIOLO	5	19	74	313	7	26	17	76	103	434	28	99
036	MALLARE	63	232	151	616	11	93	18	60	243	1.001	49	205
037	MASSIMINO	9	26	36	141	2	10	2	7	49	184	15	64
038	MILLESIMO	87	336	129	504	15	50	91	348	322	1.238	93	353
039	MIOGLIA	76	302	104	433	18	79	75	298	273	1.112	114	445
040	MURIALDO	19	71	71	279	38	153	26	125	154	628	46	167
041	NASINO	2	7	35	122	6	21	23	85	66	235	18	60
042	NOLI	236	789	1.188	4.167	35	123	104	349	1.563	5.428	160	623
043	ONZO	—	—	21	93	2	9	2	8	25	110	6	25
044	ORCO FEGGINO	28	113	36	135	1	4	31	130	96	382	21	79
045	ORTOVERO	34	127	66	241	11	38	34	140	145	546	58	222
046	OSIGLIA	90	303	99	423	3	10	39	140	231	876	97	353
047	PALLARE	22	91	105	406	10	36	40	150	177	683	54	208
048	PIANA CRIXIA	30	97	201	774	24	92	47	189	302	1.152	122	447
049	PIETRA LIGURE	1.044	2.706	5.644	14.138	45	148	387	1.212	7.120	18.204	3.222	7.571
050	PLODIO	8	32	70	291	3	16	37	156	118	495	52	236
051	PONTINVREA	123	482	366	1.381	7	31	16	56	512	1.950	270	1.003
052	QUILIANO	82	320	223	871	52	214	76	293	433	1.698	41	162
053	RIALTO	—	—	1	5	1	2	—	—	2	7	—	—
054	ROCCAVIGNALE	25	99	113	403	10	33	57	217	205	752	30	109
055	SASSELLO	393	1.366	1.061	4.225	61	235	184	710	1.699	6.536	513	1.750
056	SAVONA	701	2.615	549	2.004	250	965	1.350	5.326	2.850	10.910	358	1.314
057	SPOTORNO	283	873	2.607	7.018	19	66	175	640	3.084	8.597	206	707
058	STELLA	83	327	743	3.073	27	90	187	737	1.040	4.227	283	1.221
059	STELLANELLO	18	77	84	413	46	198	21	94	169	782	34	138
060	TESTICO	1	4	39	162	42	142	8	43	90	351	29	93
061	TOIRANO	24	76	200	561	16	61	107	387	347	1.085	173	420
062	TOVO SAN GIACOMO	85	244	103	423	16	70	35	139	239	876	164	538
063	URBE	496	1.693	946	3.503	15	60	81	297	1.538	5.553	632	2.007
064	VADO LIGURE	67	263	102	364	36	147	153	604	358	1.378	19	81
065	VARAZZE	386	1.349	3.120	11.315	86	397	484	1.878	4.076	14.939	1.008	3.438
066	VENDONE	12	41	17	54	2	8	21	76	52	179	32	112
067	VEZZI PORTIO	24	107	71	313	1	5	17	68	113	493	45	194
068	VILLANOVA D'ALBENGA	79	278	122	382	52	196	7	28	260	884	151	475
069	ZUCCARELLO	5	23	28	126	1	3	13	54	47	206	1	4
<b>TOTALE PROVINCIA</b>		<b>12.080</b>	<b>37.177</b>	<b>59.082</b>	<b>181.849</b>	<b>2.278</b>	<b>8.858</b>	<b>7.646</b>	<b>28.033</b>	<b>81.086</b>	<b>255.917</b>	<b>22.279</b>	<b>62.709</b>





TAV. 22 - Abitazioni non occupate per servizio installato

Codice dei Comuni	COMUNI	TOTALE ABITAZIONI	ABITAZIONI CHE DISPONGONO DI					ABITAZIONI CHE NON DISPONGONO DI				
			Acqua potabile	Gabinetto	Bagno	Elettricità	Riscaldamento	Acqua potabile	Gabinetto	Bagno	Elettricità	Riscaldamento
001	ALASSIO	5.200	5.170	5.173	5.019	5.163	4.569	20	24	170	28	549
002	ALBENGA	2.185	1.894	1.909	1.776	1.917	1.638	21	20	138	18	171
003	ALBISOLA MARINA	1.213	1.213	1.205	1.087	1.208	1.067	—	8	126	5	146
004	ALBISOLA SUPERIORE	1.249	1.244	1.243	1.144	1.238	1.122	5	6	105	11	127
005	ALTARE	221	221	211	107	210	200	—	10	113	9	16
006	ANDORA	6.539	6.514	6.512	6.427	6.517	6.293	8	16	93	14	163
007	ARNASCO	86	86	86	52	86	53	—	—	34	—	33
008	BALESTRINO	100	92	89	74	95	63	7	11	25	3	37
009	BARDINETO	561	551	555	498	549	521	7	4	61	7	34
010	BERGEGGI	1.037	1.035	1.022	993	1.035	889	2	15	44	2	148
011	BOISSANO	394	387	386	384	389	372	2	8	9	5	17
012	BORGHETTO SANTO SPIRITO	8.185	8.148	8.168	8.116	8.162	8.024	6	12	59	10	85
013	BORGIO VEREZZI	1.354	1.345	1.346	1.330	1.346	1.247	3	3	18	1	93
014	BORMIDA	125	118	116	72	121	117	6	9	53	4	7
015	CAIRO MONTENOTTE	908	871	847	585	845	803	34	61	322	62	99
016	CALICE LIGURE	162	151	142	111	149	117	10	19	51	13	45
017	CALIZZANO	551	548	548	488	544	546	2	3	62	6	4
018	CARCARE	212	202	208	126	199	185	9	3	85	12	22
019	CASANOVA LERRONE	173	164	158	114	167	151	8	15	57	6	21
020	CASTELBIANCO	78	76	71	63	76	64	2	7	15	2	11
021	CASTELVECCHIO DI ROCCA BARBENA	115	111	115	90	110	115	—	—	25	5	—
022	CELLE LIGURE	2.658	2.646	2.651	2.502	2.641	2.213	6	3	148	11	414
023	CENGIO	439	433	425	285	424	333	4	14	149	12	103
024	CERIALE	4.871	4.853	4.863	4.786	4.857	4.690	5	6	67	6	133
025	CISANOVA SUL NEVA	224	223	223	222	224	207	1	1	1	—	15
026	COSSERIA	160	153	129	73	127	132	7	31	87	33	27
027	DEGO	559	506	480	349	503	448	51	78	199	54	100
028	ERLI	73	67	63	45	70	69	3	10	23	2	3
029	FINALE LIGURE	5.266	5.225	5.235	5.049	5.238	3.702	20	22	201	22	1.457
030	GARLEDA	464	463	464	458	463	463	—	—	5	—	—
031	GIUSTENICE	102	100	92	81	98	95	2	10	13	3	6
032	GIUSVALLA	250	246	231	187	235	241	1	17	59	15	8
033	LAIGUEGLIA	2.470	2.452	2.443	2.435	2.450	2.079	1	17	25	5	147
034	LOANO	4.801	4.780	4.785	4.690	4.778	4.545	7	10	102	12	210
035	MAGLIOLO	103	99	95	70	94	58	2	6	31	6	42
036	MALLARE	243	222	203	103	218	181	11	14	111	17	18
037	MASSIMINO	49	49	45	28	45	39	—	4	21	4	10
038	MILLESIMO	322	317	311	183	313	285	4	10	138	9	36
039	MIOGLIA	273	267	269	233	269	233	1	4	34	3	30
040	MURIALDO	154	150	144	112	152	116	2	7	36	1	30
041	NASINO	66	65	51	27	64	15	1	15	39	2	51
042	NOLI	1.563	1.540	1.551	1.397	1.550	1.277	4	11	160	6	253
043	ONZO	25	24	23	21	24	12	—	2	4	1	13
044	ORCO FEGGINO	96	96	96	76	95	90	—	—	20	—	5
045	ORTOVERO	145	132	134	94	137	108	13	11	49	6	37
046	OSIGLIA	231	231	228	168	229	190	—	3	63	2	41
047	PALLARE	177	167	157	115	164	170	10	20	62	13	7
048	PIANA CRIXIA	302	296	271	175	298	261	5	30	122	3	41
049	PIETRA LIGURE	7.120	7.060	7.060	6.903	7.076	6.638	10	26	138	12	257
050	PLODIO	118	115	112	91	112	115	1	6	27	6	2
051	PONTINVREA	512	511	497	427	498	490	1	15	85	14	20
052	QUILIANO	433	427	424	200	411	357	6	9	233	22	76
053	RIALTO	2	1	1	1	1	1	—	—	—	—	—
054	ROCCAVERGINE	205	197	201	151	204	185	—	4	51	1	7
055	SASSELLO	1.699	1.652	1.625	1.316	1.602	1.310	47	74	383	97	387
056	SAVONA	2.850	2.778	2.797	1.812	2.759	1.804	71	53	1.035	91	1.042
057	SPOTORNO	3.084	3.067	3.069	3.040	3.070	2.801	4	11	33	8	247
058	STELLA	1.040	1.029	1.020	777	1.006	950	7	16	229	31	32
059	STELLANELLO	169	165	162	129	167	86	1	5	33	—	78
060	TESTICO	90	75	71	50	79	74	13	18	36	9	13
061	TOIRANO	347	345	334	293	346	215	2	13	53	1	132
062	TOVO SAN GIACOMO	239	230	237	228	232	195	2	2	11	2	41
063	URBE	1.538	1.490	1.462	1.206	1.488	1.360	22	67	296	42	133
064	VADO LIGURE	358	346	351	201	343	191	10	5	153	13	155
065	VARAZZE	4.076	4.022	4.028	3.585	4.014	3.370	35	45	481	55	633
066	VENDONE	52	52	51	44	52	52	—	1	8	—	—
067	VEZZI PORTIO	113	110	112	82	105	101	2	1	30	8	11
068	VILLANOVA D'ALBENGA	260	259	254	203	251	153	1	6	56	8	101
069	ZUCCARELLO	47	46	46	31	45	35	1	1	13	1	12
<b>TOTALE PROVINCIA</b>		<b>81.086</b>	<b>79.920</b>	<b>79.686</b>	<b>73.390</b>	<b>79.745</b>	<b>70.891</b>	<b>549</b>	<b>988</b>	<b>7.018</b>	<b>892</b>	<b>8.444</b>

Tav. 23 - Abitazioni non occupate per figura giuridica del proprietario

Codice dei Comuni	COMUNI	PERSONA FISICA		IMPRESE		COOPERATIVE EDILIZIE A PROPRIETÀ INDIVIDUALE E INDIVISA		STATO, REGIONI, PROVINCE, COMUNI, IACP		ENTI PREVIDENZIALI		ALTRO PROPRIETARIO	
		Abitazioni	Stanze	Abitazioni	Stanze	Abitazioni	Stanze	Abitazioni	Stanze	Abitazioni	Stanze	Abitazioni	Stanze
001	ALASSIO	5.072	19.705	100	494	7	41	1	4	—	—	20	92
002	ALBENGA	2.150	7.018	12	43	2	9	11	40	—	—	10	56
003	ALBISOLA MARINA	1.141	3.667	25	87	25	96	16	61	—	—	6	27
004	ALBISOLA SUPERIORE	1.234	4.071	10	26	—	—	2	7	—	—	3	22
005	ALTARE	209	837	9	45	—	—	1	5	—	—	2	8
006	ANDORA	6.116	16.685	385	918	4	12	22	57	—	—	12	35
007	ARNASCO	84	321	—	—	—	—	1	2	—	—	1	5
008	BALESTRINO	91	336	9	29	—	—	—	—	—	—	—	—
009	BARDINETO	540	2.025	17	30	—	—	—	—	—	—	4	40
010	BERGEGGI	960	3.253	76	305	—	—	—	—	—	—	1	4
011	BOISSANO	376	1.235	15	39	3	12	—	—	—	—	—	—
012	BORGHETTO SANTO SPIRITO	8.135	17.606	41	190	2	5	6	19	—	—	1	2
013	BORGIO VEREZZI	1.342	3.918	11	32	—	—	—	—	—	—	1	4
014	BORMIDA	121	500	—	—	—	—	4	18	—	—	—	—
015	CAIRO MONTENOTTE	753	2.996	108	334	1	6	39	131	—	—	7	29
016	CALICE LIGURE	152	658	5	19	—	—	5	16	—	—	—	—
017	CALIZZANO	502	1.746	46	127	—	—	1	6	—	—	2	6
018	CARCARE	202	764	4	21	—	—	6	20	—	—	—	—
019	CASANOVA LERRONE	173	802	—	—	—	—	—	—	—	—	—	—
020	CASTELBIANCO	74	311	—	—	—	—	3	9	—	—	1	8
021	CASTELVECCHIO DI ROCCA BARBENA	114	527	—	—	—	—	—	—	—	—	1	6
022	CELLE LIGURE	2.596	8.905	50	175	2	8	—	—	—	—	10	37
023	CENGIO	367	1.488	57	201	—	—	13	40	1	4	1	10
024	CERIALE	4.782	12.098	82	207	2	7	1	7	—	—	4	21
025	CISANO SUL NEVA	224	798	—	—	—	—	—	—	—	—	—	—
026	COSSERIA	156	640	2	6	—	—	2	8	—	—	—	—
027	DEGO	535	2.135	21	84	—	—	1	4	—	—	2	13
028	ERLI	73	300	—	—	—	—	—	—	—	—	—	—
029	FINALE LIGURE	5.007	16.143	210	588	5	25	17	61	—	—	27	72
030	GARLENDÀ	383	1.155	81	277	—	—	—	—	—	—	—	—
031	GIUSTENICE	100	403	—	—	—	—	1	3	—	—	1	5
032	GIUSVALLA	250	931	—	—	—	—	—	—	—	—	—	—
033	LAIGUEGLIA	2.413	8.885	47	125	—	—	1	7	—	—	9	32
034	LOANO	4.687	12.953	93	236	11	38	4	17	—	—	6	14
035	MAGLIOLO	102	431	—	—	—	—	1	3	—	—	—	—
036	MALLARE	236	978	—	—	—	—	1	3	—	—	6	20
037	MASSIMINO	48	181	—	—	—	—	1	3	—	—	—	—
038	MILLESIMO	320	1.211	—	—	—	—	—	—	—	—	2	27
039	MIOGLIA	266	1.076	3	9	—	—	4	27	—	—	—	—
040	MURIALDO	150	596	—	—	—	—	4	32	—	—	—	—
041	NASINO	66	235	—	—	—	—	—	—	—	—	—	—
042	NOLI	1.540	5.354	7	26	3	9	1	4	1	3	11	32
043	ONZO	24	106	—	—	—	—	—	—	—	—	1	4
044	ORCO FEGLINO	95	377	1	5	—	—	—	—	—	—	—	—
045	ORTOVERO	143	539	1	4	—	—	1	3	—	—	—	—
046	OSIGLIA	219	837	12	39	—	—	—	—	—	—	—	—
047	PALLARE	176	679	—	—	—	—	1	4	—	—	—	—
048	PIANA CRIXIA	291	1.111	8	22	—	—	1	2	—	—	2	17
049	PIETRA LIGURE	6.963	17.832	141	323	6	11	8	32	—	—	2	6
050	PLODIO	118	495	—	—	—	—	—	—	—	—	—	—
051	PONTINVREA	493	1.892	15	37	—	—	2	13	—	—	2	8
052	QUILIANO	416	1.629	13	54	—	—	3	11	—	—	1	4
053	RIALTO	1	5	—	—	—	—	—	—	—	—	1	2
054	ROCCAVIGNALE	204	749	—	—	1	3	—	—	—	—	—	—
055	SASSELLO	1.644	6.288	9	52	—	—	19	97	1	3	26	96
056	SAVONA	2.412	9.193	38	245	134	575	201	630	3	8	62	259
057	SPOTORNO	2.951	8.151	91	263	36	160	1	4	—	—	5	19
058	STELLA	1.018	4.144	1	4	—	—	1	6	—	—	20	73
059	STELLANELLO	166	771	—	—	—	—	—	—	—	—	3	11
060	TESTICO	89	343	—	—	—	—	—	—	—	—	1	8
061	TOIRANO	343	1.069	—	—	—	—	1	7	—	—	3	9
062	TOVO SAN GIACOMO	218	829	19	42	—	—	2	5	—	—	—	—
063	URBE	1.429	5.232	55	145	45	136	2	8	—	—	7	32
064	VADO LIGURE	348	1.332	3	12	—	—	4	14	—	—	3	20
065	VARAZZE	3.947	14.417	91	318	7	31	3	12	—	—	28	161
066	VENDONE	36	126	9	31	—	—	1	1	—	—	6	21
067	VEZZI PORTIO	109	475	1	4	—	—	1	4	—	—	2	10
068	VILLANOVA D'ALBENGA	253	853	4	16	—	—	—	—	—	—	3	15
069	ZUCCARELLO	47	206	—	—	—	—	—	—	—	—	—	—
<b>TOTALE PROVINCIA</b>		<b>77.995</b>	<b>245.557</b>	<b>2.038</b>	<b>6.289</b>	<b>296</b>	<b>1.184</b>	<b>422</b>	<b>1.467</b>	<b>6</b>	<b>18</b>	<b>329</b>	<b>1.402</b>





parte seconda  
dati provinciali

**TAV. 1 — Popolazione residente per singolo anno di età, sesso e stato civile**

ETÀ (anni)	MASCHI						FEMMINE					
	CELIBI	CONIUGATI	VEDOVI	SEPARATI LEGALMENTE	DIVORZIATI	TOTALE	NUBILI	CONIUGATE	VEDOVE	SEPARATE LEGALMENTE	DIVORZIATE	TOTALE
0	916	—	—	—	—	916	919	—	—	—	—	919
1	1.002	—	—	—	—	1.002	963	—	—	—	—	963
2	1.051	—	—	—	—	1.051	1.099	—	—	—	—	1.099
3	1.179	—	—	—	—	1.179	1.131	—	—	—	—	1.131
4	1.324	—	—	—	—	1.324	1.262	—	—	—	—	1.262
<b>meno di 5</b>	<b>5.472</b>	—	—	—	—	<b>5.472</b>	<b>5.374</b>	—	—	—	—	<b>5.374</b>
5	1.421	—	—	—	—	1.421	1.374	—	—	—	—	1.374
6	1.551	—	—	—	—	1.551	1.518	—	—	—	—	1.518
7	1.719	—	—	—	—	1.719	1.692	—	—	—	—	1.692
8	1.780	—	—	—	—	1.780	1.634	—	—	—	—	1.634
9	1.807	—	—	—	—	1.807	1.745	—	—	—	—	1.745
<b>5 - 9</b>	<b>8.278</b>	—	—	—	—	<b>8.278</b>	<b>7.963</b>	—	—	—	—	<b>7.963</b>
10	1.923	—	—	—	—	1.923	1.793	—	—	—	—	1.793
11	1.965	—	—	—	—	1.965	1.888	—	—	—	—	1.888
12	2.082	—	—	—	—	2.082	1.902	—	—	—	—	1.902
13	2.049	—	—	—	—	2.049	1.975	—	—	—	—	1.975
14	2.005	—	—	—	—	2.005	1.968	—	—	—	—	1.968
<b>10 - 14</b>	<b>10.024</b>	—	—	—	—	<b>10.024</b>	<b>9.526</b>	—	—	—	—	<b>9.526</b>
15	2.081	—	—	—	—	2.081	2.050	—	—	—	—	2.050
16	2.178	8	—	—	—	2.186	2.090	24	—	—	—	2.114
17	2.209	9	—	—	—	2.218	1.976	36	—	—	—	2.012
18	2.010	18	1	—	—	2.029	1.824	94	—	—	—	1.918
19	1.999	36	—	—	—	2.035	1.655	202	1	2	—	1.860
<b>15 - 19</b>	<b>10.477</b>	<b>71</b>	<b>1</b>	—	—	<b>10.549</b>	<b>9.595</b>	<b>356</b>	<b>1</b>	<b>2</b>	—	<b>9.954</b>
20	1.792	42	1	1	—	1.836	1.524	322	1	6	—	1.853
21	1.706	89	—	1	1	1.797	1.236	429	1	11	—	1.677
22	1.683	158	1	3	—	1.845	1.142	662	—	21	3	1.828
23	1.436	265	—	7	—	1.708	890	752	4	22	—	1.668
24	1.323	389	—	3	—	1.715	657	918	1	39	1	1.616
<b>20 - 24</b>	<b>7.940</b>	<b>943</b>	<b>2</b>	<b>15</b>	<b>1</b>	<b>8.901</b>	<b>5.449</b>	<b>3.083</b>	<b>7</b>	<b>99</b>	<b>4</b>	<b>8.642</b>
25	1.193	526	—	16	—	1.735	617	1.005	3	36	3	1.664
26	979	683	—	19	1	1.682	478	1.141	3	51	2	1.675
27	872	819	—	33	2	1.726	361	1.158	7	52	5	1.583
28	639	951	2	35	1	1.628	331	1.238	5	58	4	1.636
29	615	1.008	2	39	2	1.666	254	1.257	7	75	7	1.600
<b>25 - 29</b>	<b>4.298</b>	<b>3.987</b>	<b>4</b>	<b>142</b>	<b>6</b>	<b>8.437</b>	<b>2.041</b>	<b>5.799</b>	<b>25</b>	<b>272</b>	<b>21</b>	<b>8.158</b>
30	522	1.102	2	56	2	1.684	205	1.452	11	66	11	1.745
31	440	1.232	—	41	2	1.715	213	1.518	17	72	3	1.823
32	418	1.347	4	49	5	1.823	175	1.608	7	73	9	1.872
33	388	1.489	4	64	9	1.954	163	1.651	12	74	16	1.916
34	346	1.565	2	66	7	1.986	211	1.849	14	90	11	2.175
<b>30 - 34</b>	<b>2.114</b>	<b>6.735</b>	<b>12</b>	<b>276</b>	<b>25</b>	<b>9.162</b>	<b>967</b>	<b>8.078</b>	<b>61</b>	<b>375</b>	<b>50</b>	<b>9.531</b>
35	321	1.602	6	56	10	1.995	173	1.831	16	81	20	2.121
36	255	1.271	3	53	13	1.595	120	1.487	20	69	17	1.713
37	249	1.492	3	50	10	1.804	147	1.646	19	59	21	1.892
38	251	1.501	6	53	15	1.826	143	1.658	35	50	18	1.904
39	234	1.528	11	51	9	1.833	160	1.747	35	66	15	2.023
<b>35 - 39</b>	<b>1.310</b>	<b>7.394</b>	<b>29</b>	<b>263</b>	<b>57</b>	<b>9.053</b>	<b>743</b>	<b>8.369</b>	<b>125</b>	<b>325</b>	<b>91</b>	<b>9.653</b>
40	262	1.747	5	69	13	2.096	145	1.864	41	62	32	2.144
41	270	1.831	12	64	15	2.192	159	1.934	50	76	22	2.241
42	275	1.856	14	72	24	2.241	166	1.894	58	67	25	2.210
43	273	1.823	16	65	14	2.191	178	1.934	82	63	34	2.291
44	230	1.719	9	54	17	2.029	163	1.919	81	48	25	2.236
<b>40 - 44</b>	<b>1.310</b>	<b>8.976</b>	<b>56</b>	<b>324</b>	<b>83</b>	<b>10.749</b>	<b>811</b>	<b>9.545</b>	<b>312</b>	<b>316</b>	<b>138</b>	<b>11.122</b>

## segue TAV. 1 — Popolazione residente per singolo anno di età, sesso e stato civile

ETÀ (anni)	MASCHI						FEMMINE					
	CELIBI	CONIUGATI	VEDOVI	SEPARATI LEGALMENTE	DIVORZIATI	TOTALE	NUBILI	CONIUGATE	VEDOVE	SEPARATE LEGALMENTE	DIVORZIATE	TOTALE
45	237	1.747	8	51	23	2.066	149	1.784	106	54	29	2.122
46	234	1.750	18	54	20	2.076	176	1.813	84	61	24	2.158
47	228	1.744	24	57	22	2.075	176	1.790	118	50	33	2.167
48	207	1.755	17	37	24	2.040	180	1.736	123	50	24	2.113
49	216	1.691	30	43	17	1.997	206	1.764	139	40	27	2.176
<b>45 - 49</b>	<b>1.122</b>	<b>8.687</b>	<b>97</b>	<b>242</b>	<b>106</b>	<b>10.254</b>	<b>887</b>	<b>8.887</b>	<b>570</b>	<b>255</b>	<b>137</b>	<b>10.736</b>
50	245	1.817	26	42	19	2.149	183	1.781	181	52	24	2.221
51	266	1.821	26	56	19	2.188	200	1.799	176	35	22	2.232
52	215	1.777	32	42	19	2.085	171	1.632	228	41	30	2.102
53	233	1.778	27	31	14	2.083	186	1.727	234	38	30	2.215
54	216	1.720	28	39	19	2.022	192	1.707	235	28	30	2.192
<b>50 - 54</b>	<b>1.175</b>	<b>8.913</b>	<b>139</b>	<b>210</b>	<b>90</b>	<b>10.527</b>	<b>932</b>	<b>8.646</b>	<b>1.054</b>	<b>194</b>	<b>136</b>	<b>10.962</b>
55	225	1.704	43	36	27	2.035	213	1.697	286	20	22	2.238
56	240	1.658	45	30	23	1.996	226	1.599	298	27	24	2.174
57	215	1.721	45	30	26	2.037	225	1.597	334	29	23	2.208
58	201	1.661	57	30	18	1.967	242	1.634	372	35	18	2.301
59	188	1.627	68	26	17	1.926	247	1.662	433	30	29	2.401
<b>55 - 59</b>	<b>1.069</b>	<b>8.371</b>	<b>258</b>	<b>152</b>	<b>111</b>	<b>9.961</b>	<b>1.153</b>	<b>8.189</b>	<b>1.723</b>	<b>141</b>	<b>116</b>	<b>11.322</b>
60	198	1.608	78	50	13	1.947	241	1.577	493	25	21	2.357
61	174	1.596	80	26	17	1.893	243	1.572	548	29	27	2.419
62	83	958	51	23	14	1.129	133	846	359	11	12	1.361
63	100	874	42	13	8	1.037	127	806	366	6	18	1.323
64	116	996	58	16	8	1.194	155	849	435	18	13	1.470
<b>60 - 64</b>	<b>671</b>	<b>6.032</b>	<b>309</b>	<b>128</b>	<b>60</b>	<b>7.200</b>	<b>899</b>	<b>5.650</b>	<b>2.201</b>	<b>89</b>	<b>91</b>	<b>8.930</b>
65	165	1.176	75	27	9	1.452	207	1.042	585	20	13	1.867
66	164	1.492	118	27	13	1.814	208	1.195	710	29	21	2.163
67	158	1.480	122	32	17	1.809	243	1.147	806	17	12	2.225
68	174	1.353	175	25	8	1.735	234	1.085	813	22	14	2.168
69	161	1.340	139	23	18	1.681	281	1.049	835	24	13	2.202
<b>65 - 69</b>	<b>822</b>	<b>6.841</b>	<b>629</b>	<b>134</b>	<b>65</b>	<b>8.491</b>	<b>1.173</b>	<b>5.518</b>	<b>3.749</b>	<b>112</b>	<b>73</b>	<b>10.625</b>
70	150	1.311	200	14	10	1.685	277	868	864	15	14	2.038
71	131	1.231	199	19	13	1.593	260	860	878	11	10	2.019
72	117	1.093	177	20	6	1.413	268	770	895	20	9	1.962
73	116	1.006	160	5	6	1.293	237	666	838	6	5	1.752
74	100	901	167	11	6	1.185	234	591	853	9	8	1.695
<b>70 - 74</b>	<b>614</b>	<b>5.542</b>	<b>903</b>	<b>69</b>	<b>41</b>	<b>7.169</b>	<b>1.276</b>	<b>3.755</b>	<b>4.328</b>	<b>61</b>	<b>46</b>	<b>9.466</b>
75	89	765	172	11	1	1.038	215	449	819	7	2	1.492
76	85	724	165	8	5	987	191	424	793	4	8	1.420
77	70	673	168	3	3	917	200	347	865	5	5	1.422
78	79	573	155	4	2	813	162	288	795	5	2	1.252
79	74	470	204	5	2	755	195	236	686	4	3	1.124
<b>75 - 79</b>	<b>397</b>	<b>3.205</b>	<b>864</b>	<b>31</b>	<b>13</b>	<b>4.510</b>	<b>963</b>	<b>1.744</b>	<b>3.958</b>	<b>25</b>	<b>20</b>	<b>6.710</b>
<b>80 - 84</b>	<b>171</b>	<b>1.370</b>	<b>677</b>	<b>17</b>	<b>4</b>	<b>2.239</b>	<b>601</b>	<b>614</b>	<b>2.882</b>	<b>13</b>	<b>6</b>	<b>4.116</b>
<b>85 - 89</b>	<b>76</b>	<b>426</b>	<b>406</b>	<b>9</b>	<b>—</b>	<b>917</b>	<b>320</b>	<b>144</b>	<b>1.522</b>	<b>—</b>	<b>—</b>	<b>1.986</b>
<b>90 - 94</b>	<b>22</b>	<b>66</b>	<b>156</b>	<b>—</b>	<b>1</b>	<b>245</b>	<b>90</b>	<b>19</b>	<b>494</b>	<b>—</b>	<b>—</b>	<b>603</b>
<b>95 - 99</b>	<b>1</b>	<b>11</b>	<b>33</b>	<b>—</b>	<b>—</b>	<b>45</b>	<b>14</b>	<b>1</b>	<b>93</b>	<b>—</b>	<b>—</b>	<b>108</b>
<b>100 E PIU'</b>	<b>—</b>	<b>—</b>	<b>1</b>	<b>—</b>	<b>—</b>	<b>1</b>	<b>1</b>	<b>—</b>	<b>3</b>	<b>—</b>	<b>—</b>	<b>4</b>
<b>TOTALE</b>	<b>57.363</b>	<b>77.570</b>	<b>4.576</b>	<b>2.012</b>	<b>663</b>	<b>142.184</b>	<b>50.778</b>	<b>78.397</b>	<b>23.108</b>	<b>2.279</b>	<b>929</b>	<b>155.491</b>

**TAV. 2 - Popolazione presente per singolo anno di età, sesso e stato civile**

ETÀ (anni)	MASCHI						FEMMINE					
	CELIBI	CONIUGATI	VEDOVI	SEPARATI LEGALMENTE	DIVORZIATI	TOTALE	NUBILI	CONIUGATE	VEDOVE	SEPARATE LEGALMENTE	DIVORZIATE	TOTALE
0	913	—	—	—	—	913	925	—	—	—	—	925
1	990	—	—	—	—	990	967	—	—	—	—	967
2	1.043	—	—	—	—	1.043	1.096	—	—	—	—	1.096
3	1.173	—	—	—	—	1.173	1.131	—	—	—	—	1.131
4	1.309	—	—	—	—	1.309	1.264	—	—	—	—	1.264
<b>meno di 5</b>	<b>5.428</b>	—	—	—	—	<b>5.428</b>	<b>5.383</b>	—	—	—	—	<b>5.383</b>
5	1.413	—	—	—	—	1.413	1.369	—	—	—	—	1.369
6	1.555	—	—	—	—	1.555	1.535	—	—	—	—	1.535
7	1.721	—	—	—	—	1.721	1.697	—	—	—	—	1.697
8	1.798	—	—	—	—	1.798	1.648	—	—	—	—	1.648
9	1.817	—	—	—	—	1.817	1.770	—	—	—	—	1.770
<b>5 - 9</b>	<b>8.304</b>	—	—	—	—	<b>8.304</b>	<b>8.019</b>	—	—	—	—	<b>8.019</b>
10	1.955	—	—	—	—	1.955	1.813	—	—	—	—	1.813
11	1.982	—	—	—	—	1.982	1.886	—	—	—	—	1.886
12	2.109	—	—	—	—	2.109	1.910	—	—	—	—	1.910
13	2.049	—	—	—	—	2.049	1.948	—	—	—	—	1.948
14	2.010	—	—	—	—	2.010	1.969	—	—	—	—	1.969
<b>10 - 14</b>	<b>10.105</b>	—	—	—	—	<b>10.105</b>	<b>9.526</b>	—	—	—	—	<b>9.526</b>
15	2.094	—	—	—	—	2.094	2.055	—	—	—	—	2.055
16	2.177	9	—	—	—	2.186	2.076	25	1	—	—	2.102
17	2.213	12	—	—	—	2.225	1.964	36	1	—	—	2.001
18	2.487	20	1	—	—	2.508	1.808	99	—	—	—	1.907
19	2.798	41	—	—	—	2.839	1.638	200	2	2	—	1.842
<b>15 - 19</b>	<b>11.769</b>	<b>82</b>	<b>1</b>	—	—	<b>11.852</b>	<b>9.541</b>	<b>360</b>	<b>4</b>	<b>2</b>	—	<b>9.907</b>
20	1.999	35	1	1	—	2.036	1.501	319	3	6	—	1.829
21	1.803	87	—	1	1	1.892	1.206	435	3	11	—	1.655
22	1.747	154	2	2	—	1.905	1.110	642	—	23	3	1.778
23	1.497	269	2	6	—	1.774	886	752	4	22	—	1.664
24	1.363	402	1	3	—	1.769	647	911	1	35	—	1.594
<b>20 - 24</b>	<b>8.409</b>	<b>947</b>	<b>6</b>	<b>13</b>	<b>1</b>	<b>9.376</b>	<b>5.350</b>	<b>3.059</b>	<b>11</b>	<b>97</b>	<b>3</b>	<b>8.520</b>
25	1.219	529	—	15	—	1.763	611	1.002	4	37	3	1.657
26	1.030	683	—	20	1	1.734	471	1.137	5	53	2	1.668
27	891	828	—	31	2	1.752	357	1.161	9	48	4	1.579
28	678	966	3	34	1	1.682	331	1.220	6	56	4	1.617
29	613	1.020	4	39	2	1.678	255	1.246	7	74	8	1.590
<b>25 - 29</b>	<b>4.431</b>	<b>4.026</b>	<b>7</b>	<b>139</b>	<b>6</b>	<b>8.809</b>	<b>2.025</b>	<b>5.766</b>	<b>31</b>	<b>268</b>	<b>21</b>	<b>8.111</b>
30	529	1.111	1	54	2	1.697	211	1.442	13	68	11	1.745
31	446	1.251	1	38	3	1.739	212	1.510	21	70	4	1.817
32	432	1.353	6	48	5	1.844	172	1.600	8	74	9	1.863
33	399	1.498	5	65	8	1.975	178	1.634	11	72	16	1.911
34	339	1.565	4	68	6	1.982	216	1.835	17	90	12	2.170
<b>30 - 34</b>	<b>2.145</b>	<b>6.778</b>	<b>17</b>	<b>273</b>	<b>24</b>	<b>9.237</b>	<b>989</b>	<b>8.021</b>	<b>70</b>	<b>374</b>	<b>52</b>	<b>9.506</b>
35	322	1.599	6	54	10	1.991	174	1.834	18	81	20	2.127
36	257	1.270	2	54	14	1.597	126	1.478	20	68	17	1.709
37	254	1.490	3	52	9	1.808	150	1.630	21	59	19	1.879
38	262	1.509	7	50	17	1.845	152	1.652	36	52	19	1.911
39	241	1.532	13	49	9	1.844	160	1.758	35	67	13	2.033
<b>35 - 39</b>	<b>1.336</b>	<b>7.400</b>	<b>31</b>	<b>259</b>	<b>59</b>	<b>9.085</b>	<b>762</b>	<b>8.352</b>	<b>130</b>	<b>327</b>	<b>88</b>	<b>9.659</b>
40	252	1.731	6	72	12	2.073	158	1.863	40	60	33	2.154
41	265	1.814	12	63	17	2.171	165	1.916	49	74	23	2.227
42	284	1.863	14	75	24	2.260	168	1.906	61	68	22	2.225
43	281	1.817	17	63	13	2.191	182	1.929	78	64	35	2.288
44	235	1.717	9	55	17	2.033	174	1.909	82	47	27	2.239
<b>40 - 44</b>	<b>1.317</b>	<b>8.942</b>	<b>58</b>	<b>328</b>	<b>83</b>	<b>10.728</b>	<b>847</b>	<b>9.523</b>	<b>310</b>	<b>313</b>	<b>140</b>	<b>11.133</b>



## segue TAV. 2 — Popolazione presente per singolo anno di età, sesso e stato civile

ETÀ (anni)	MASCHI						FEMMINE					
	CELIBI	CONIUGATI	VEDOVI	SEPARATI LEGALMENTE	DIVORZIATI	TOTALE	NUBILI	CONIUGATE	VEDOVE	SEPARATE LEGALMENTE	DIVORZIATE	TOTALE
45	238	1.745	8	49	26	2.066	149	1.788	108	55	31	2.131
46	237	1.753	19	57	18	2.084	177	1.808	85	59	23	2.152
47	226	1.737	25	56	21	2.065	181	1.794	121	50	34	2.180
48	208	1.739	15	34	25	2.021	183	1.728	122	49	24	2.106
49	217	1.680	30	46	17	1.990	212	1.749	134	42	27	2.164
<b>45 - 49</b>	<b>1.126</b>	<b>8.654</b>	<b>97</b>	<b>242</b>	<b>107</b>	<b>10.226</b>	<b>902</b>	<b>8.867</b>	<b>570</b>	<b>255</b>	<b>139</b>	<b>10.733</b>
50	248	1.821	26	37	19	2.151	187	1.771	179	52	24	2.213
51	273	1.823	26	58	19	2.199	218	1.795	174	37	23	2.247
52	216	1.767	33	45	20	2.081	175	1.621	225	43	31	2.095
53	236	1.772	28	27	15	2.078	205	1.723	232	39	29	2.228
54	211	1.706	29	38	20	2.004	200	1.710	231	27	29	2.197
<b>50 - 54</b>	<b>1.184</b>	<b>8.889</b>	<b>142</b>	<b>205</b>	<b>93</b>	<b>10.513</b>	<b>985</b>	<b>8.620</b>	<b>1.041</b>	<b>198</b>	<b>136</b>	<b>10.980</b>
55	235	1.708	42	35	25	2.045	220	1.694	285	21	21	2.241
56	236	1.647	41	29	22	1.975	226	1.603	294	27	25	2.175
57	223	1.724	43	32	20	2.042	233	1.601	335	33	19	2.221
58	208	1.673	57	31	16	1.985	250	1.643	374	38	18	2.323
59	199	1.642	70	27	16	1.954	250	1.678	433	29	30	2.420
<b>55 - 59</b>	<b>1.101</b>	<b>8.394</b>	<b>253</b>	<b>154</b>	<b>99</b>	<b>10.001</b>	<b>1.179</b>	<b>8.219</b>	<b>1.721</b>	<b>148</b>	<b>113</b>	<b>11.380</b>
60	198	1.621	82	49	12	1.962	240	1.562	496	27	21	2.346
61	185	1.612	81	24	17	1.919	246	1.590	550	23	26	2.435
62	87	982	53	23	13	1.158	136	854	360	11	12	1.373
63	97	889	44	13	9	1.052	136	815	369	7	18	1.345
64	112	1.009	60	17	9	1.207	159	869	446	19	15	1.508
<b>60 - 64</b>	<b>679</b>	<b>6.113</b>	<b>320</b>	<b>126</b>	<b>60</b>	<b>7.298</b>	<b>917</b>	<b>5.690</b>	<b>2.221</b>	<b>87</b>	<b>92</b>	<b>9.007</b>
65	171	1.197	73	27	9	1.477	213	1.070	600	20	14	1.917
66	166	1.524	114	28	11	1.843	216	1.212	707	31	20	2.186
67	164	1.518	124	30	16	1.852	248	1.171	813	17	13	2.262
68	178	1.381	176	26	6	1.767	244	1.114	824	21	13	2.216
69	169	1.362	143	24	19	1.717	293	1.059	853	24	14	2.243
<b>65 - 69</b>	<b>848</b>	<b>6.982</b>	<b>630</b>	<b>135</b>	<b>61</b>	<b>8.656</b>	<b>1.214</b>	<b>5.626</b>	<b>3.797</b>	<b>113</b>	<b>74</b>	<b>10.824</b>
70	156	1.331	206	14	11	1.718	290	884	885	15	15	2.089
71	141	1.233	203	20	14	1.611	278	879	894	14	10	2.075
72	124	1.128	185	20	6	1.463	268	780	904	23	9	1.984
73	121	1.030	161	5	6	1.323	235	681	848	5	5	1.774
74	103	916	179	12	6	1.216	245	608	882	11	7	1.753
<b>70 - 74</b>	<b>645</b>	<b>5.638</b>	<b>934</b>	<b>71</b>	<b>43</b>	<b>7.331</b>	<b>1.316</b>	<b>3.832</b>	<b>4.413</b>	<b>68</b>	<b>46</b>	<b>9.675</b>
75	93	788	187	11	2	1.081	220	456	843	6	3	1.528
76	86	737	181	8	5	1.017	198	438	820	4	9	1.469
77	71	689	181	3	3	947	201	351	871	5	6	1.434
78	82	585	168	5	3	843	170	300	811	5	1	1.287
79	74	492	205	5	2	778	202	243	717	6	4	1.172
<b>75 - 79</b>	<b>406</b>	<b>3.291</b>	<b>922</b>	<b>32</b>	<b>15</b>	<b>4.666</b>	<b>991</b>	<b>1.788</b>	<b>4.062</b>	<b>26</b>	<b>23</b>	<b>6.890</b>
<b>80 - 84</b>	<b>187</b>	<b>1.399</b>	<b>700</b>	<b>18</b>	<b>4</b>	<b>2.308</b>	<b>646</b>	<b>621</b>	<b>3.016</b>	<b>13</b>	<b>4</b>	<b>4.300</b>
<b>85 - 89</b>	<b>80</b>	<b>438</b>	<b>427</b>	<b>9</b>	<b>—</b>	<b>954</b>	<b>330</b>	<b>159</b>	<b>1.595</b>	<b>—</b>	<b>—</b>	<b>2.084</b>
<b>90 - 94</b>	<b>24</b>	<b>71</b>	<b>169</b>	<b>—</b>	<b>1</b>	<b>265</b>	<b>98</b>	<b>24</b>	<b>519</b>	<b>—</b>	<b>—</b>	<b>641</b>
<b>95 - 99</b>	<b>1</b>	<b>12</b>	<b>35</b>	<b>—</b>	<b>—</b>	<b>48</b>	<b>15</b>	<b>1</b>	<b>93</b>	<b>—</b>	<b>—</b>	<b>109</b>
<b>100 E PIU'</b>	<b>—</b>	<b>1</b>	<b>1</b>	<b>—</b>	<b>—</b>	<b>2</b>	<b>1</b>	<b>—</b>	<b>5</b>	<b>—</b>	<b>—</b>	<b>6</b>
<b>TOTALE</b>	<b>59.525</b>	<b>78.057</b>	<b>4.750</b>	<b>2.004</b>	<b>656</b>	<b>144.992</b>	<b>51.036</b>	<b>78.528</b>	<b>23.609</b>	<b>2.289</b>	<b>931</b>	<b>156.393</b>

**TAV. 3 - Popolazione residente per sesso, classe di età e luogo di nascita**

LUOGO DI NASCITA	Meno di 6 anni	6-13	14-18	19-24	25-44	45-64	65 e più	TOTALE
<b>A — TOTALE</b>								
<b>Nello stesso Comune di residenza</b>	<b>5.247</b>	<b>12.489</b>	<b>9.510</b>	<b>9.547</b>	<b>26.898</b>	<b>28.391</b>	<b>21.719</b>	<b>113.801</b>
<b>In altro Comune della stessa Provincia</b>	<b>6.534</b>	<b>11.768</b>	<b>6.563</b>	<b>5.080</b>	<b>15.648</b>	<b>14.376</b>	<b>9.611</b>	<b>69.580</b>
<b>In altra Provincia della stessa Regione</b>	<b>989</b>	<b>1.342</b>	<b>839</b>	<b>829</b>	<b>3.596</b>	<b>4.169</b>	<b>3.225</b>	<b>14.989</b>
Imperia	131	244	156	198	1.203	1.343	808	4.083
Genova	851	1.058	632	570	2.127	2.504	2.160	9.902
La Spezia	7	40	51	61	266	322	257	1.004
<b>In altre Regioni</b>	<b>774</b>	<b>3.082</b>	<b>3.338</b>	<b>5.551</b>	<b>28.031</b>	<b>31.430</b>	<b>21.101</b>	<b>93.307</b>
Piemonte	308	1.090	1.080	1.240	7.506	10.785	8.989	30.998
Valle d'Aosta	3	15	17	16	80	46	35	212
Lombardia	138	707	640	656	2.917	3.819	3.459	12.336
Trentino-Alto Adige	5	6	18	27	206	162	94	518
Bolzano-Bozen	3	3	13	11	92	67	14	203
Trento	2	3	5	16	114	95	80	315
Veneto	16	61	54	141	1.300	2.326	1.599	5.497
Friuli-Venezia Giulia	1	25	22	36	312	528	423	1.347
Emilia-Romagna	21	79	81	135	1.000	1.618	1.172	4.106
Toscana	20	70	89	134	817	1.246	1.189	3.565
Umbria	—	7	12	21	130	172	119	461
Marche	11	22	13	30	204	275	168	723
Lazio	21	85	79	132	597	546	274	1.734
Abruzzi	8	18	19	68	373	373	139	998
Molise	1	4	9	22	105	95	30	266
Campania	66	202	223	503	2.131	1.811	597	5.533
Puglia	22	115	107	223	1.344	1.253	574	3.638
Basilicata	3	17	27	86	429	304	116	982
Calabria	42	196	327	730	3.010	2.051	592	6.948
Sicilia	57	281	390	914	3.964	3.118	1.137	9.861
Sardegna	31	82	131	437	1.606	902	395	3.584
<b>ITALIA</b>	<b>13.544</b>	<b>28.681</b>	<b>20.250</b>	<b>21.007</b>	<b>74.173</b>	<b>78.366</b>	<b>55.656</b>	<b>291.677</b>
<b>ESTERO</b>	<b>97</b>	<b>342</b>	<b>331</b>	<b>431</b>	<b>1.692</b>	<b>1.526</b>	<b>1.579</b>	<b>5.998</b>
<b>TOTALE</b>	<b>13.641</b>	<b>29.023</b>	<b>20.581</b>	<b>21.438</b>	<b>75.865</b>	<b>79.892</b>	<b>57.235</b>	<b>297.675</b>
<b>B — MASCHI</b>								
<b>Nello stesso Comune di residenza</b>	<b>2.640</b>	<b>6.394</b>	<b>4.814</b>	<b>5.014</b>	<b>14.320</b>	<b>14.592</b>	<b>9.302</b>	<b>57.076</b>
<b>In altro Comune della stessa Provincia</b>	<b>3.249</b>	<b>5.985</b>	<b>3.387</b>	<b>2.467</b>	<b>7.430</b>	<b>6.460</b>	<b>3.814</b>	<b>32.792</b>
<b>In altra Provincia della stessa Regione</b>	<b>519</b>	<b>719</b>	<b>428</b>	<b>411</b>	<b>1.753</b>	<b>1.917</b>	<b>1.314</b>	<b>7.061</b>
Imperia	73	131	81	103	546	575	311	1.820
Genova	441	565	317	275	1.081	1.195	903	4.777
La Spezia	5	23	30	33	126	147	100	464
<b>In altre Regioni</b>	<b>437</b>	<b>1.602</b>	<b>1.716</b>	<b>2.855</b>	<b>13.360</b>	<b>14.408</b>	<b>8.603</b>	<b>42.981</b>
Piemonte	168	577	549	591	3.352	4.498	3.489	13.224
Valle d'Aosta	1	8	6	9	32	16	15	87
Lombardia	81	352	311	320	1.180	1.447	1.291	4.982
Trentino-Alto Adige	2	5	7	14	88	57	35	208
Bolzano-Bozen	1	2	4	4	34	20	6	71
Trento	1	3	3	10	54	37	29	137
Veneto	9	27	22	70	603	995	642	2.368
Friuli-Venezia Giulia	1	7	10	18	116	207	137	496
Emilia-Romagna	9	49	49	77	457	749	470	1.860
Toscana	12	32	51	51	431	614	466	1.657
Umbria	—	5	6	15	77	79	50	232
Marche	5	11	5	15	103	124	65	328
Lazio	11	52	48	68	314	301	130	924
Abruzzi	6	8	4	36	179	182	60	475
Molise	1	2	3	14	48	45	19	132
Campania	45	103	114	291	1.100	975	307	2.935
Puglia	18	62	67	117	675	657	285	1.881
Basilicata	1	7	17	38	204	159	54	480
Calabria	26	103	166	375	1.501	1.103	290	3.564
Sicilia	23	157	212	477	2.027	1.716	592	5.204
Sardegna	18	35	69	259	873	484	206	1.944
<b>ITALIA</b>	<b>6.845</b>	<b>14.700</b>	<b>10.345</b>	<b>10.747</b>	<b>36.863</b>	<b>37.377</b>	<b>23.033</b>	<b>139.910</b>
<b>ESTERO</b>	<b>48</b>	<b>176</b>	<b>174</b>	<b>189</b>	<b>538</b>	<b>565</b>	<b>584</b>	<b>2.274</b>
<b>TOTALE</b>	<b>6.893</b>	<b>14.876</b>	<b>10.519</b>	<b>10.936</b>	<b>37.401</b>	<b>37.942</b>	<b>23.617</b>	<b>142.184</b>

**TAV. 4 - Popolazione residente in età da 6 anni in poi per grado di istruzione, sesso, classe di età, condizione professionale o non professionale**

CLASSI DI ETÀ (anni) — CONDIZIONE	GRADO DI ISTRUZIONE											
	LAUREATI		DIPLOMATI		FORNITI DI LICENZA DI SCUOLA MEDIA INFERIORE		FORNITI DI LICENZA DI SCUOLA ELEMENTARE		ALFABETI PRIVI DI TITOLO DI STUDIO		ANALFABETI	
	MF	M	MF	M	MF	M	MF	M	MF	M	MF	M
<b>TOTALE</b>	<b>7.205</b>	<b>4.443</b>	<b>32.816</b>	<b>16.971</b>	<b>72.088</b>	<b>37.281</b>	<b>129.510</b>	<b>58.479</b>	<b>40.115</b>	<b>17.194</b>	<b>2.300</b>	<b>923</b>
6 - 10	—	—	—	—	—	—	1.213	614	15.902	8.146	47	20
11 - 14	—	—	—	—	3.599	1.677	11.806	6.183	414	231	15	10
15 - 19	—	—	2.043	819	16.550	8.536	1.797	1.131	71	43	42	20
20 - 24	122	35	7.494	3.555	7.795	4.170	2.000	1.071	93	45	39	25
25 - 44	4.191	2.347	14.913	8.173	24.359	12.548	30.495	13.625	1.625	583	282	125
45 - 54	1.120	742	3.373	1.858	8.052	4.405	26.369	12.453	3.153	1.152	412	171
55 - 64	976	698	2.597	1.396	5.627	3.003	23.385	10.264	4.448	1.668	380	132
65 e più	796	621	2.396	1.170	6.106	2.942	32.445	13.138	14.409	5.326	1.083	420
<b>CONDIZIONE PROFESSIONALE</b>	<b>5.659</b>	<b>3.627</b>	<b>19.910</b>	<b>11.924</b>	<b>35.560</b>	<b>23.419</b>	<b>44.736</b>	<b>31.226</b>	<b>3.424</b>	<b>2.356</b>	<b>277</b>	<b>206</b>
<i>-di cui disoccupati</i>	<i>91</i>	<i>37</i>	<i>789</i>	<i>325</i>	<i>1.995</i>	<i>1.001</i>	<i>1.652</i>	<i>1.127</i>	<i>208</i>	<i>148</i>	<i>34</i>	<i>27</i>
Imprenditori, liberi professionisti	896	813	1.135	943	798	623	766	542	21	7	—	—
Lavoratori in proprio	190	124	1.989	1.420	6.404	4.430	13.975	9.336	1.172	744	38	27
Coadiuvanti	48	22	867	390	2.532	1.096	3.317	842	224	44	7	2
Dirigenti e impiegati	4.473	2.634	13.017	6.940	8.145	4.395	2.170	1.463	7	5	—	—
Lavoratori dipendenti	52	34	2.902	2.231	17.681	12.875	24.508	19.043	2.000	1.556	232	177
<b>Agricoltura</b>	<b>26</b>	<b>20</b>	<b>323</b>	<b>210</b>	<b>1.345</b>	<b>909</b>	<b>5.268</b>	<b>3.066</b>	<b>799</b>	<b>473</b>	<b>64</b>	<b>38</b>
Imprenditori, liberi professionisti	3	3	16	14	21	20	22	14	1	—	—	—
Lavoratori in proprio	14	10	177	127	837	603	4.095	2.573	631	403	27	18
Coadiuvanti	1	1	65	25	271	140	609	74	81	14	2	—
Dirigenti e impiegati	4	3	33	24	30	17	15	13	—	—	—	—
Lavoratori dipendenti	4	3	32	20	186	129	527	392	86	56	35	20
<b>Industrie</b>	<b>699</b>	<b>661</b>	<b>4.740</b>	<b>3.968</b>	<b>11.508</b>	<b>9.543</b>	<b>17.040</b>	<b>15.332</b>	<b>1.445</b>	<b>1.361</b>	<b>153</b>	<b>151</b>
Imprenditori, liberi professionisti	16	16	134	130	86	83	202	187	—	—	—	—
Lavoratori in proprio	15	13	364	321	1.229	1.123	2.832	2.630	153	145	5	5
Coadiuvanti	1	1	67	41	236	150	219	84	5	—	—	—
Dirigenti e impiegati	651	617	2.899	2.317	1.968	1.281	583	472	2	2	—	—
Lavoratori dipendenti	16	14	1.276	1.159	7.989	6.906	13.204	11.959	1.285	1.214	148	146
<b>Altre attività</b>	<b>4.934</b>	<b>2.946</b>	<b>14.847</b>	<b>7.746</b>	<b>22.707</b>	<b>12.967</b>	<b>22.428</b>	<b>12.828</b>	<b>1.180</b>	<b>522</b>	<b>60</b>	<b>17</b>
Imprenditori, liberi professionisti	877	794	985	799	691	520	542	341	20	7	—	—
Lavoratori in proprio	161	101	1.448	972	4.338	2.704	7.048	4.133	388	196	6	4
Coadiuvanti	46	20	735	324	2.025	806	2.489	684	138	30	5	2
Dirigenti e impiegati	3.818	2.014	10.085	4.599	6.147	3.097	1.572	978	5	3	—	—
Lavoratori dipendenti	32	17	1.594	1.052	9.506	5.840	10.777	6.692	629	286	49	11
<b>CONDIZIONE NON PROFESSIONALE</b>	<b>1.546</b>	<b>816</b>	<b>12.906</b>	<b>5.047</b>	<b>36.528</b>	<b>13.862</b>	<b>84.774</b>	<b>27.253</b>	<b>36.691</b>	<b>14.838</b>	<b>2.023</b>	<b>717</b>
In cerca di prima occupazione	321	118	1.973	795	3.534	1.538	992	634	47	36	2	2
Scolari e studenti	48	21	3.955	1.978	13.280	6.740	13.498	7.075	16.349	8.397	—	—
Casalinghe	270	—	3.406	—	11.586	—	36.762	—	7.423	—	697	—
Ritirati dal lavoro	772	563	2.817	1.704	6.823	4.585	31.379	18.518	12.238	6.165	885	474
Altri	135	114	755	570	1.305	999	2.143	1.026	634	240	439	241

**TAV. 5 - Popolazione residente attiva e non attiva per sesso e classe di età, attiva per**

RAMI DI ATTIVITÀ ECONOMICA	CLASSI DI											
	Meno di 14		14 - 19		20 - 24		25 - 29		30 - 34		35 - 39	
	MF	M	MF	M	MF	M	MF	M	MF	M	MF	M
<b>CONDIZIONE PROFESSIONALE</b>	—	—	<b>4.759</b>	<b>2.725</b>	<b>10.496</b>	<b>5.931</b>	<b>12.256</b>	<b>7.581</b>	<b>13.874</b>	<b>8.846</b>	<b>13.295</b>	<b>8.847</b>
- di cui disoccupati	—	—	661	301	1.260	573	748	388	456	252	392	231
Imprenditori, liberi professionisti	—	—	8	6	140	105	345	260	448	358	418	330
Lavoratori in proprio	—	—	126	74	844	559	1.588	1.090	2.219	1.497	2.776	1.894
Coadiuvanti	—	—	385	236	818	428	740	328	719	245	786	204
Dirigenti e impiegati	—	—	532	103	2.980	915	4.326	1.940	4.978	2.591	4.032	2.401
Lavoratori dipendenti	—	—	3.708	2.306	5.714	3.924	5.257	3.963	5.510	4.155	5.283	4.018
<b>Agricoltura</b>	—	—	<b>219</b>	<b>153</b>	<b>348</b>	<b>228</b>	<b>419</b>	<b>266</b>	<b>436</b>	<b>257</b>	<b>591</b>	<b>315</b>
Imprenditori, liberi professionisti	—	—	—	—	2	1	4	3	5	5	9	8
Lavoratori in proprio	—	—	65	49	163	112	257	173	278	182	428	255
Coadiuvanti	—	—	94	64	107	65	80	40	74	24	79	6
Dirigenti e impiegati	—	—	1	—	8	3	10	5	13	8	10	6
Lavoratori dipendenti	—	—	59	40	68	47	68	45	66	38	65	40
<b>Energia, gas e acqua</b>	—	—	<b>35</b>	<b>31</b>	<b>161</b>	<b>145</b>	<b>360</b>	<b>334</b>	<b>467</b>	<b>440</b>	<b>456</b>	<b>429</b>
Imprenditori, liberi professionisti	—	—	—	—	—	—	—	—	—	—	—	—
Lavoratori in proprio	—	—	—	—	—	—	—	—	—	—	—	—
Coadiuvanti	—	—	—	—	—	—	—	—	—	—	—	—
Dirigenti e impiegati	—	—	5	2	31	18	85	61	119	96	169	145
Lavoratori dipendenti	—	—	30	29	130	127	275	273	348	344	287	284
<b>Ind. estratt., trasf. min., chim.</b>	—	—	<b>144</b>	<b>89</b>	<b>617</b>	<b>447</b>	<b>800</b>	<b>633</b>	<b>1.016</b>	<b>788</b>	<b>1.133</b>	<b>906</b>
Imprenditori, liberi professionisti	—	—	—	—	1	1	1	1	1	1	1	1
Lavoratori in proprio	—	—	1	—	13	8	15	12	20	11	27	19
Coadiuvanti	—	—	4	4	7	6	6	5	4	1	4	1
Dirigenti e impiegati	—	—	14	6	96	43	176	125	314	233	352	285
Lavoratori dipendenti	—	—	125	79	500	389	602	490	677	542	749	600
<b>Ind. lavoraz. metalli, mecc. prec.</b>	—	—	<b>577</b>	<b>510</b>	<b>1.149</b>	<b>1.005</b>	<b>1.256</b>	<b>1.127</b>	<b>1.257</b>	<b>1.126</b>	<b>1.170</b>	<b>1.060</b>
Imprenditori, liberi professionisti	—	—	1	1	1	1	4	2	3	3	3	2
Lavoratori in proprio	—	—	4	4	39	39	58	54	100	97	140	135
Coadiuvanti	—	—	8	8	11	10	10	9	8	3	4	1
Dirigenti e impiegati	—	—	19	4	174	91	302	217	386	302	338	280
Lavoratori dipendenti	—	—	545	493	924	864	882	845	760	721	685	642
<b>Ind. alim., tess., pelli, legno</b>	—	—	<b>562</b>	<b>302</b>	<b>744</b>	<b>391</b>	<b>609</b>	<b>349</b>	<b>511</b>	<b>318</b>	<b>516</b>	<b>345</b>
Imprenditori, liberi professionisti	—	—	—	—	—	—	1	—	—	—	7	5
Lavoratori in proprio	—	—	1	1	47	35	103	76	122	92	166	131
Coadiuvanti	—	—	25	21	34	24	37	18	38	14	29	8
Dirigenti e impiegati	—	—	29	6	109	31	119	67	92	55	78	52
Lavoratori dipendenti	—	—	507	274	554	301	349	188	259	157	236	149
<b>Ind. costr., install. impianti</b>	—	—	<b>508</b>	<b>478</b>	<b>910</b>	<b>819</b>	<b>865</b>	<b>790</b>	<b>918</b>	<b>873</b>	<b>1.031</b>	<b>1.000</b>
Imprenditori, liberi professionisti	—	—	—	—	11	8	9	9	24	23	40	39
Lavoratori in proprio	—	—	4	4	82	81	185	183	293	286	333	328
Coadiuvanti	—	—	19	18	35	33	17	17	6	5	5	4
Dirigenti e impiegati	—	—	22	5	132	69	132	71	79	52	64	45
Lavoratori dipendenti	—	—	463	451	650	628	522	510	516	507	589	584
<b>Commercio, pubbl. esercizi</b>	—	—	<b>1.840</b>	<b>954</b>	<b>3.096</b>	<b>1.471</b>	<b>2.889</b>	<b>1.514</b>	<b>3.020</b>	<b>1.567</b>	<b>3.061</b>	<b>1.594</b>
Imprenditori, liberi professionisti	—	—	4	3	60	49	104	82	136	104	143	103
Lavoratori in proprio	—	—	39	15	378	224	694	461	1.050	639	1.298	797
Coadiuvanti	—	—	214	109	574	260	533	211	543	186	619	170
Dirigenti e impiegati	—	—	128	39	552	170	600	261	472	230	364	206
Lavoratori dipendenti	—	—	1.455	788	1.532	768	958	499	819	408	637	318
<b>Trasporti e comunicazioni</b>	—	—	<b>78</b>	<b>56</b>	<b>630</b>	<b>507</b>	<b>1.023</b>	<b>854</b>	<b>1.647</b>	<b>1.383</b>	<b>1.478</b>	<b>1.286</b>
Imprenditori, liberi professionisti	—	—	1	1	—	—	—	—	2	1	3	2
Lavoratori in proprio	—	—	1	1	36	35	75	73	100	99	111	107
Coadiuvanti	—	—	7	6	21	21	10	6	8	3	10	4
Dirigenti e impiegati	—	—	26	12	235	142	333	198	612	410	528	382
Lavoratori dipendenti	—	—	43	36	338	309	605	577	925	870	826	791
<b>Credito, assic.; serv. imprese</b>	—	—	<b>177</b>	<b>21</b>	<b>768</b>	<b>217</b>	<b>874</b>	<b>502</b>	<b>809</b>	<b>538</b>	<b>638</b>	<b>476</b>
Imprenditori, liberi professionisti	—	—	2	1	51	33	147	112	192	149	166	133
Lavoratori in proprio	—	—	3	—	19	9	29	19	33	25	39	28
Coadiuvanti	—	—	3	1	10	7	13	8	11	3	10	—
Dirigenti e impiegati	—	—	163	15	655	145	639	319	543	333	381	276
Lavoratori dipendenti	—	—	6	4	33	23	46	44	30	28	42	39
<b>Pubblica amm.ne; servizi</b>	—	—	<b>619</b>	<b>131</b>	<b>2.073</b>	<b>701</b>	<b>3.161</b>	<b>1.212</b>	<b>3.793</b>	<b>1.556</b>	<b>3.221</b>	<b>1.436</b>
Imprenditori, liberi professionisti	—	—	—	—	14	12	75	51	85	72	46	37
Lavoratori in proprio	—	—	8	—	67	16	172	39	223	66	234	94
Coadiuvanti	—	—	11	5	19	2	34	14	27	6	26	10
Dirigenti e impiegati	—	—	125	14	988	203	1.930	616	2.348	872	1.748	724
Lavoratori dipendenti	—	—	475	112	985	468	950	492	1.110	540	1.167	571
<b>In cerca di prima occupazione</b>	—	—	<b>3.637</b>	<b>1.527</b>	<b>1.950</b>	<b>873</b>	<b>668</b>	<b>317</b>	<b>225</b>	<b>134</b>	<b>126</b>	<b>76</b>
<b>TOTALE POP. ATTIVA</b>	—	—	<b>8.396</b>	<b>4.252</b>	<b>12.446</b>	<b>6.804</b>	<b>12.924</b>	<b>7.898</b>	<b>14.099</b>	<b>8.980</b>	<b>13.421</b>	<b>8.923</b>
Scolari e studenti	29.413	15.060	14.774	7.568	2.681	1.376	612	359	74	48	14	9
Casalinghe	—	—	471	—	1.585	—	2.751	—	4.249	—	4.979	—
Ritirati dal lavoro	—	—	9	3	44	8	62	7	97	24	142	40
Altri	13.251	6.709	826	731	787	713	246	173	174	110	150	81
<b>TOTALE POP. NON ATTIVA</b>	<b>42.664</b>	<b>21.769</b>	<b>16.080</b>	<b>8.302</b>	<b>5.097</b>	<b>2.097</b>	<b>3.671</b>	<b>539</b>	<b>4.594</b>	<b>182</b>	<b>5.285</b>	<b>130</b>

## ramo di attività economica e posizione nella professione; non attiva per condizione non professionale

ETÀ (anni)

40 - 44		45 - 49		50 - 54		55 - 59		60 - 64		65 - 69		70 e più	
MF	M	MF	M	MF	M	MF	M	MF	M	MF	M	MF	M
14.940	10.396	13.728	9.774	12.753	9.281	8.636	6.264	2.739	1.870	1.266	777	824	466
381	269	331	233	294	215	212	180	32	21	2	2	—	—
490	390	461	393	462	375	393	328	237	205	126	109	88	69
3.605	2.443	3.616	2.455	3.586	2.419	2.856	1.893	1.331	949	718	485	503	323
919	220	866	220	805	213	588	160	213	92	101	33	55	17
3.591	2.380	2.558	1.736	2.395	1.721	1.678	1.223	489	303	173	92	80	32
6.335	4.963	6.227	4.970	5.505	4.553	3.121	2.660	469	321	148	58	98	25
920	473	1.207	656	1.463	883	1.362	834	486	382	202	146	172	123
8	8	9	5	12	9	7	6	3	3	2	1	2	2
691	387	905	534	1.157	741	1.105	708	419	344	165	133	148	116
119	11	132	7	144	15	124	10	31	4	27	6	18	2
7	6	14	11	8	8	7	6	3	3	1	1	—	—
95	61	147	99	142	110	119	104	30	28	7	5	4	3
437	423	304	292	274	268	130	126	3	3	1	1	—	—
1	1	—	—	—	—	—	—	—	—	—	—	—	—
—	—	—	—	—	—	—	—	—	—	—	—	—	—
—	—	—	—	—	—	—	—	—	—	—	—	—	—
156	149	101	96	83	83	43	40	2	2	1	1	—	—
280	273	203	196	191	185	87	86	1	1	—	—	—	—
1.432	1.201	1.345	1.189	1.271	1.132	662	615	41	38	8	8	9	8
2	2	1	1	3	2	1	1	1	1	1	1	2	2
25	22	22	19	15	11	20	14	3	2	3	3	6	5
3	2	4	—	5	2	1	1	1	1	—	—	—	—
394	325	272	237	284	254	140	129	8	7	1	1	1	1
1.008	850	1.046	932	964	863	500	470	28	27	3	3	—	—
1.277	1.170	1.134	1.062	1.124	1.071	606	588	74	70	26	24	23	19
7	7	6	6	7	5	7	7	2	2	5	5	1	1
107	102	102	99	85	81	59	59	28	27	9	8	12	12
9	3	6	3	7	3	4	2	2	1	—	—	—	—
260	217	161	135	199	180	126	121	18	17	3	3	3	3
894	841	859	819	826	802	410	399	24	23	9	7	7	3
592	420	582	424	539	418	315	253	104	82	70	56	24	22
8	7	2	2	5	4	2	2	4	4	3	2	—	—
213	174	201	167	187	150	141	112	60	52	52	46	19	19
41	7	37	5	29	5	19	4	9	4	2	1	—	—
60	43	61	48	59	52	30	25	7	4	2	—	1	1
270	189	281	202	259	207	123	110	24	18	11	7	4	2
1.457	1.427	1.548	1.522	1.319	1.291	875	861	151	145	30	28	26	24
59	58	71	69	56	56	40	40	16	15	12	11	5	5
492	484	449	447	317	315	151	144	51	51	8	8	8	8
11	7	7	5	13	4	2	1	2	2	2	2	1	1
68	55	51	37	39	31	29	29	2	1	1	1	1	—
827	823	970	964	894	885	653	647	80	76	7	6	11	10
3.593	1.883	3.277	1.694	2.940	1.569	2.110	1.154	1.005	578	568	296	365	173
209	145	189	143	182	125	132	86	83	58	33	24	27	14
1.667	994	1.575	918	1.499	871	1.164	676	662	384	406	227	282	140
680	173	643	181	557	173	414	136	159	74	65	21	35	13
362	220	260	172	259	178	145	111	35	23	27	11	6	2
675	351	610	280	443	222	255	145	66	39	37	13	15	4
1.587	1.428	1.417	1.305	1.241	1.173	690	645	112	98	43	40	16	14
3	1	—	—	5	5	8	7	1	1	2	2	—	—
159	152	187	184	158	157	106	102	36	35	32	31	8	7
6	2	9	6	12	5	5	1	—	—	2	1	—	—
501	406	401	320	343	300	218	198	44	33	4	3	5	5
918	867	820	795	723	706	353	337	31	29	3	3	3	2
567	436	406	343	370	308	259	227	119	109	42	33	33	29
154	129	137	128	117	117	120	113	78	73	26	24	28	25
35	26	33	24	33	26	21	18	11	10	10	5	2	2
10	1	9	3	8	2	5	—	1	1	—	—	1	1
322	239	191	157	163	128	90	76	21	18	5	4	2	1
46	41	36	31	38	35	23	20	8	7	1	—	—	—
3.078	1.535	2.508	1.287	2.212	1.168	1.627	961	644	365	276	145	156	54
39	32	46	39	64	52	76	66	49	48	42	39	23	20
216	102	142	63	135	67	89	60	61	44	33	24	18	14
40	14	19	10	30	4	14	5	8	5	3	2	—	—
1.461	720	1.046	523	958	507	850	488	349	195	128	67	61	19
1.322	667	1.255	652	1.025	538	598	342	177	73	70	13	54	1
148	98	47	37	35	31	31	28	2	2	—	—	—	—
15.088	10.494	13.775	9.811	12.788	9.312	8.667	6.292	2.741	1.872	1.266	777	824	466
9	2	1	1	—	—	—	—	—	—	—	—	—	—
6.219	—	6.386	—	6.760	—	6.657	—	4.816	—	5.261	—	10.010	—
301	109	554	295	1.628	1.035	5.550	3.454	8.223	5.165	12.162	7.534	26.142	14.335
254	144	274	147	313	180	409	215	350	163	427	180	1.143	325
6.783	255	7.215	443	8.701	1.215	12.616	3.669	13.389	5.328	17.850	7.714	37.295	14.660

TAV. 6 - Popolazione residente attiva e non attiva per sesso e stato civile; attiva per ramo di

RAMI DI ATTIVITÀ ECONOMICA POSIZIONE NELLA PROFESSIONE	MASCHI					TOTALE
	CELIBI	CONIUGATI	VEDOVI	SEPARATI LEGALMENTE	DIVORZIATI	
<b>CONDIZIONE PROFESSIONALE</b>	<b>18.518</b>	<b>51.754</b>	<b>587</b>	<b>1.472</b>	<b>427</b>	<b>72.758</b>
- di cui disoccupati	1.405	1.091	19	114	36	2.665
Imprenditori, liberi professionisti	454	2.310	35	99	30	2.928
Lavoratori in proprio	2.819	12.602	220	321	119	16.081
Coadiuvanti	961	1.390	5	32	8	2.396
Dirigenti e impiegati	3.549	11.388	79	339	82	15.437
Lavoratori dipendenti	10.735	24.064	248	681	188	35.916
<b>Agricoltura, caccia, foreste, pesca</b>	<b>1.488</b>	<b>3.101</b>	<b>73</b>	<b>39</b>	<b>15</b>	<b>4.716</b>
Imprenditori, liberi professionisti	2	46	—	3	—	51
Lavoratori in proprio	1.077	2.562	64	20	11	3.734
Coadiuvanti	191	60	—	3	—	254
Dirigenti e impiegati	15	41	—	1	—	57
Lavoratori dipendenti	203	392	9	12	4	620
<b>Energia, gas e acqua</b>	<b>479</b>	<b>1.949</b>	<b>11</b>	<b>44</b>	<b>9</b>	<b>2.492</b>
Imprenditori, liberi professionisti	1	—	—	—	—	1
Lavoratori in proprio	—	—	—	—	—	—
Coadiuvanti	—	—	—	—	—	—
Dirigenti e impiegati	108	568	5	10	2	693
Lavoratori dipendenti	370	1.381	6	34	7	1.798
<b>Industrie estrattive, trasformazione minerali, chimiche</b>	<b>1.414</b>	<b>5.445</b>	<b>60</b>	<b>110</b>	<b>25</b>	<b>7.054</b>
Imprenditori, liberi professionisti	3	10	—	—	1	14
Lavoratori in proprio	28	93	2	3	—	126
Coadiuvanti	11	12	—	—	—	23
Dirigenti e impiegati	213	1.390	9	32	2	1.646
Lavoratori dipendenti	1.159	3.940	49	75	22	5.245
<b>Industrie lavorazione metalli, meccanica precisione</b>	<b>2.624</b>	<b>5.970</b>	<b>48</b>	<b>145</b>	<b>45</b>	<b>8.832</b>
Imprenditori, liberi professionisti	8	34	—	—	—	42
Lavoratori in proprio	113	572	6	20	6	717
Coadiuvanti	25	16	1	—	1	43
Dirigenti e impiegati	324	1.210	5	25	6	1.570
Lavoratori dipendenti	2.154	4.138	36	100	32	6.460
<b>Industrie alimentari, tessili, pelli, legno, altre</b>	<b>1.129</b>	<b>2.160</b>	<b>25</b>	<b>51</b>	<b>15</b>	<b>3.380</b>
Imprenditori, liberi professionisti	1	24	—	1	—	26
Lavoratori in proprio	164	853	10	20	8	1.055
Coadiuvanti	57	49	2	3	—	111
Dirigenti e impiegati	109	264	1	8	2	384
Lavoratori dipendenti	798	970	12	19	5	1.804
<b>Industria costruzioni, installazioni impianti edilizia</b>	<b>2.255</b>	<b>6.708</b>	<b>69</b>	<b>173</b>	<b>53</b>	<b>9.258</b>
Imprenditori, liberi professionisti	30	290	3	9	1	333
Lavoratori in proprio	304	1.947	20	50	18	2.339
Coadiuvanti	67	31	—	1	—	99
Dirigenti e impiegati	131	256	2	5	2	396
Lavoratori dipendenti	1.723	4.184	44	108	32	6.091
<b>Commercio, pubblici esercizi; riparazioni di veicoli</b>	<b>4.049</b>	<b>9.776</b>	<b>143</b>	<b>354</b>	<b>125</b>	<b>14.447</b>
Imprenditori, liberi professionisti	123	753	13	35	12	936
Lavoratori in proprio	885	5.150	94	155	62	6.346
Coadiuvanti	548	1.126	2	24	7	1.707
Dirigenti e impiegati	436	1.111	10	51	15	1.623
Lavoratori dipendenti	2.057	1.636	24	89	29	3.835
<b>Trasporti e comunicazioni</b>	<b>1.667</b>	<b>6.799</b>	<b>59</b>	<b>217</b>	<b>47</b>	<b>8.789</b>
Imprenditori, liberi professionisti	2	18	—	—	—	20
Lavoratori in proprio	121	825	10	24	3	983
Coadiuvanti	31	24	—	—	—	55
Dirigenti e impiegati	454	1.876	15	47	17	2.409
Lavoratori dipendenti	1.059	4.056	34	146	27	5.322
<b>Credito e assicurazione; servizi imprese; noleggio</b>	<b>759</b>	<b>2.357</b>	<b>16</b>	<b>83</b>	<b>24</b>	<b>3.239</b>
Imprenditori, liberi professionisti	191	792	10	35	9	1.037
Lavoratori in proprio	40	138	1	9	4	192
Coadiuvanti	14	13	—	—	—	27
Dirigenti e impiegati	458	1.206	5	33	9	1.711
Lavoratori dipendenti	56	208	—	6	2	272
<b>Pubblica amministrazione; servizi pubblici e privati</b>	<b>2.654</b>	<b>7.489</b>	<b>83</b>	<b>256</b>	<b>69</b>	<b>10.551</b>
Imprenditori, liberi professionisti	93	343	9	16	7	468
Lavoratori in proprio	87	462	13	20	7	589
Coadiuvanti	17	59	—	1	—	77
Dirigenti e impiegati	1.301	3.466	27	127	27	4.948
Lavoratori dipendenti	1.156	3.159	34	92	28	4.469
<b>In cerca di prima occupazione</b>	<b>2.775</b>	<b>294</b>	<b>5</b>	<b>42</b>	<b>7</b>	<b>3.123</b>
<b>TOTALE POPOLAZIONE ATTIVA</b>	<b>21.293</b>	<b>52.048</b>	<b>592</b>	<b>1.514</b>	<b>434</b>	<b>75.881</b>
Scolari e studenti	24.354	67	—	2	—	24.423
Casalinghe	—	—	—	—	—	—
Ritirati dal lavoro	2.845	24.636	3.875	446	207	32.009
Altri	8.871	819	109	50	22	9.871
<b>TOTALE POPOLAZIONE NON ATTIVA</b>	<b>36.070</b>	<b>25.522</b>	<b>3.984</b>	<b>498</b>	<b>229</b>	<b>66.303</b>

## attività economica e posizione nella professione; non attiva per condizione non professionale

FEMMINE						MASCHI E FEMMINE					
NUBILI	CONIUGATE	VEDOVE	SEPARATE LEGALMENTE	DIVORZIATE	TOTALE	CELIBI E NUBILI	CONIUGATI	VEDOVI	SEPARATI LEGALMENTE	DIVORZIATI	TOTALE
10.631	22.638	1.747	1.332	460	36.808	29.149	74.392	2.334	2.804	887	109.566
1.162	717	42	152	31	2.104	2.567	1.808	61	266	67	4.769
126	450	67	32	13	688	580	2.760	102	131	43	3.616
984	5.606	730	245	122	7.687	3.803	18.208	950	566	241	23.768
637	3.838	68	44	12	4.599	1.598	5.228	73	76	20	6.995
4.412	7.212	244	391	116	12.375	7.961	18.600	323	730	198	27.812
4.472	5.532	638	620	197	11.459	15.207	29.596	886	1.301	385	47.375
371	2.529	175	24	10	3.109	1.859	5.630	248	63	25	7.825
1	11	—	—	—	12	3	57	—	3	—	63
209	1.661	155	14	8	2.047	1.286	4.223	219	34	19	5.781
95	664	12	3	1	775	286	724	12	6	1	1.029
7	16	1	1	—	25	22	57	1	2	—	82
59	177	7	6	1	250	262	569	16	18	5	870
39	86	3	6	2	136	518	2.035	14	50	11	2.628
—	—	—	—	—	—	1	—	—	—	—	1
—	—	—	—	—	—	—	—	—	—	—	—
30	63	1	6	2	102	138	631	6	16	4	795
9	23	2	—	—	34	379	1.404	8	34	7	1.832
401	883	67	51	22	1.424	1.815	6.328	127	161	47	8.478
—	—	1	—	—	1	3	10	1	—	1	15
16	21	5	1	1	44	44	114	7	4	1	170
1	14	1	—	—	16	12	26	1	—	—	39
124	260	5	12	5	406	337	1.650	14	44	7	2.052
260	588	55	38	16	957	1.419	4.528	104	113	38	6.202
307	462	29	35	8	841	2.931	6.432	77	180	53	9.673
—	4	1	—	—	5	8	38	1	—	—	47
1	22	3	—	—	26	114	594	9	20	6	743
1	23	2	—	—	26	26	39	3	—	1	69
146	244	6	18	5	419	470	1.454	11	43	11	1.989
159	169	17	17	3	365	2.313	4.307	53	117	35	6.825
733	931	51	55	18	1.788	1.862	3.091	76	106	33	5.168
2	4	—	—	—	6	3	28	—	1	—	32
57	159	17	17	7	257	221	1.012	27	37	15	1.312
27	159	3	—	—	189	84	208	5	3	—	300
133	114	4	10	2	263	242	378	5	18	4	647
514	495	27	28	9	1.073	1.312	1.465	39	47	14	2.877
158	204	6	9	3	380	2.413	6.912	75	182	56	9.638
1	6	3	—	—	10	31	296	6	9	1	343
5	27	—	—	2	34	309	1.974	20	50	20	2.373
2	19	—	—	—	21	69	50	—	1	—	120
106	111	2	5	—	224	237	367	4	10	2	620
44	41	1	4	1	91	1.767	4.225	45	112	33	6.182
3.427	8.500	749	472	169	13.317	7.476	18.276	892	826	294	27.764
40	261	45	14	6	366	163	1.014	58	49	18	1.302
519	3.097	505	163	84	4.368	1.404	8.247	599	318	146	10.714
466	2.774	46	33	10	3.329	1.014	3.900	48	57	17	5.036
672	818	27	55	15	1.587	1.108	1.929	37	106	30	3.210
1.730	1.550	126	207	54	3.667	3.787	3.186	150	296	83	7.502
283	796	35	44	15	1.173	1.950	7.595	94	261	62	9.962
—	5	—	—	—	5	2	23	—	—	—	25
3	19	2	—	2	26	124	844	12	24	5	1.009
3	32	—	—	—	35	34	56	—	—	—	90
220	566	17	32	6	841	674	2.442	32	79	23	3.250
57	174	16	12	7	266	1.116	4.230	50	158	34	5.588
862	851	36	57	17	1.823	1.621	3.208	52	140	41	5.062
55	111	8	13	5	192	246	903	18	48	14	1.229
22	39	7	5	3	76	62	177	8	14	7	268
5	44	1	4	—	54	19	57	1	4	—	81
770	636	15	34	9	1.464	1.228	1.842	20	67	18	3.175
10	21	5	1	—	37	66	229	5	7	2	309
4.050	7.396	596	579	196	12.817	6.704	14.885	679	835	265	23.368
27	48	9	5	2	91	120	391	18	21	9	559
152	561	36	45	15	809	239	1.023	49	65	22	1.398
37	109	3	4	1	154	54	168	3	5	1	231
2.204	4.384	166	218	72	7.044	3.505	7.850	193	345	99	11.992
1.630	2.294	382	307	106	4.719	2.786	5.453	416	399	134	9.188
3.241	429	12	54	10	3.746	6.016	723	17	96	17	6.869
13.872	23.067	1.759	1.386	470	40.554	35.165	75.115	2.351	2.900	904	116.435
22.958	191	—	6	—	23.155	47.312	258	—	8	—	47.578
2.640	45.949	10.675	616	264	60.144	2.640	45.949	10.675	616	264	60.144
3.790	8.682	10.016	236	181	22.905	6.635	33.318	13.891	682	388	54.914
7.518	508	658	35	14	8.733	16.389	1.327	767	85	36	18.604
36.906	55.330	21.349	893	459	114.937	72.976	80.852	25.333	1.391	688	181.240

TAV. 7 - Popolazione residente attiva in condizione professionale per

N. CLASSIFICAZIONE	RAMI E CLASSI DI ATTIVITÀ ECONOMICA	POSIZIONE			
		IMPRENDITORI E LIBERI PROFESSIONISTI		LAVORATORI IN PROPRIO	
		MF	M	MF	M
<b>0</b>	<b>Agricoltura, caccia, foreste, pesca</b>	<b>63</b>	<b>51</b>	<b>5.781</b>	<b>3.734</b>
01	Agricoltura e caccia	63	51	5.539	3.516
02	Foreste	—	—	60	56
03	Pesca	—	—	142	135
04	Attività connesse con agricoltura	—	—	40	27
<b>1</b>	<b>Energia, gas e acqua</b>	<b>1</b>	<b>1</b>	<b>—</b>	<b>—</b>
<b>1A</b>	<b>Estrazione di combustibili - Industria petrolifera</b>	<b>—</b>	<b>—</b>	<b>—</b>	<b>—</b>
11	Industria dell'estrazione e agglomerazione di combustibili solidi	—	—	—	—
12	Cokerie	—	—	—	—
13	Industria dell'estrazione di petrolio e gas naturali	—	—	—	—
14	Industria petrolifera	—	—	—	—
15	Industria dei combustibili nucleari	—	—	—	—
<b>1B</b>	<b>Energia elettrica, gas e acqua</b>	<b>1</b>	<b>1</b>	<b>—</b>	<b>—</b>
16	Industria produzione e distribuzione di energia elettrica e gas	1	1	—	—
17	Industria raccolta, depurazione e distribuzione di acqua	—	—	—	—
<b>2</b>	<b>Industrie estrattive, manifatturiere per trasformazione minerali, chimiche</b>	<b>15</b>	<b>14</b>	<b>170</b>	<b>126</b>
21	Industria dell'estrazione di minerali metalliferi	2	2	1	1
22	Industria della produzione e prima trasformazione dei metalli	—	—	7	6
23	Industria estrazione di minerali non metalliferi; torbiere	2	2	11	11
24	Industria della lavorazione di minerali non metalliferi	8	8	144	103
25	Industrie chimiche	3	2	7	5
26	Industria della produzione di fibre artificiali e sintetiche	—	—	—	—
<b>3</b>	<b>Industrie manifatturiere per lavorazione metalli; meccanica di precisione</b>	<b>47</b>	<b>42</b>	<b>743</b>	<b>717</b>
31	Industria della costruzione di prodotti in metallo	23	22	381	367
32	Industria costruzione e installazione di macchine e di materiale meccanico	9	7	83	81
33	Industria della costruzione, installazione e riparazione di macchine	—	—	7	6
34	Industria costruzione e installazione di impianti e riparazione di materiale elettrico	5	4	219	210
35	Industria costruzione e montaggio di autoveicoli	2	2	9	9
36	Industria della costruzione di altri mezzi di trasporto	7	6	18	18
37	Industria della costruzione di strumenti di precisione	1	1	26	26
<b>4</b>	<b>Industrie manifatturiere alimentari, tessili, abbigliamento, mobilio, altre</b>	<b>32</b>	<b>26</b>	<b>1.312</b>	<b>1.055</b>
41	Industrie alimentari	9	8	206	175
42	Industrie dello zucchero, delle bevande e del tabacco	1	1	25	18
43	Industrie tessili	1	—	41	12
44	Industrie delle pelli e del cuoio	—	—	10	8
45	Industrie delle calzature, di abbigliamento e affini	5	4	246	121
46	Industrie del legno e del mobile in legno	9	6	601	565
47	Industrie della carta; stampa ed editoria	2	2	74	64
48	Industrie della gomma e manufatti di materie plastiche	3	3	50	46
49	Industrie manifatturiere diverse	2	2	59	46
<b>5</b>	<b>Industria costruzione e installazioni impianti per edilizia</b>	<b>343</b>	<b>333</b>	<b>2.373</b>	<b>2.339</b>
50	Edilizia e genio civile	343	333	2.373	2.339
<b>6</b>	<b>Commercio, pubblici esercizi; riparazioni di veicoli</b>	<b>1.302</b>	<b>936</b>	<b>10.714</b>	<b>6.346</b>
<b>6A</b>	<b>Commercio, pubblici esercizi e alberghi</b>	<b>1.302</b>	<b>936</b>	<b>9.816</b>	<b>5.470</b>
61	Commercio all'ingrosso	249	204	491	381
62	Commercio all'ingrosso di materiali da recupero	6	5	23	18
63	Intermediari del commercio	360	333	395	358
64	Commercio al minuto alimentari, abbigliamento; farmacie	254	140	5.144	2.666
65	Commercio al minuto veicoli, carburanti, libri, articoli vari	86	65	1.192	704
66	Pubblici esercizi ed esercizi alberghieri	347	189	2.571	1.343
<b>6B</b>	<b>Riparazioni di beni di consumo e di veicoli</b>	<b>—</b>	<b>—</b>	<b>898</b>	<b>876</b>
67	Riparazioni di beni di consumo e di veicoli	—	—	898	876
<b>7</b>	<b>Trasporti e comunicazioni</b>	<b>25</b>	<b>20</b>	<b>1.009</b>	<b>983</b>
71	Ferrovie	—	—	3	3
72	Altri trasporti terrestri	12	9	881	865
73	Trasporti fluviali, lacuali e lagunari	—	—	3	3
74	Trasporti marittimi e cabotaggio	1	1	—	—
75	Trasporti aerei	—	—	—	—
76	Attività connesse ai trasporti	4	4	80	74
77	Agenzie di viaggio, intermediari dei trasporti, magazzini	8	6	42	38
79	Comunicazioni	—	—	—	—
<b>8</b>	<b>Credito e assicurazione; servizi alle imprese; noleggio</b>	<b>1.229</b>	<b>1.037</b>	<b>268</b>	<b>192</b>
<b>8A</b>	<b>Credito e assicurazione</b>	<b>72</b>	<b>56</b>	<b>8</b>	<b>7</b>
81	Istituti di credito	2	1	—	—
82	Assicurazione	70	55	8	7
<b>8B</b>	<b>Servizi prestati alle imprese; noleggio</b>	<b>1.157</b>	<b>981</b>	<b>260</b>	<b>185</b>
83	Ausiliari finanziari; servizi alle imprese	1.155	979	236	168
84	Noleggio di beni mobili	2	2	24	17
<b>9</b>	<b>Pubblica amministrazione; servizi pubblici e privati</b>	<b>559</b>	<b>468</b>	<b>1.398</b>	<b>589</b>
<b>9A</b>	<b>Pubblica amministrazione</b>	<b>—</b>	<b>—</b>	<b>—</b>	<b>—</b>
91	Pubblica amministrazione, difesa, sicurezza sociale	—	—	—	—
<b>9B</b>	<b>Servizi pubblici e privati</b>	<b>559</b>	<b>468</b>	<b>1.398</b>	<b>589</b>
92	Servizi di igiene, amministrazione di cimiteri	2	—	53	11
93	Istruzione	16	9	33	24
94	Ricerca e sviluppo	1	1	—	—
95	Sanità e servizi veterinari	388	339	87	72
96	Altri servizi sociali	4	2	—	—
97	Servizi ricreativi e culturali	130	104	172	118
98	Servizi personali	18	13	1.053	364
99	Rappresentanze diplomatiche, organizzazioni internazionali, forze armate alleate	—	—	—	—
	<b>TOTALE</b>	<b>3.616</b>	<b>2.928</b>	<b>23.768</b>	<b>16.081</b>



## sesso, posizione nella professione, ramo e classe di attività economica

NELLA PROFESSIONE								N. CLASSIFI- CAZIONE
COADIUVANTI		DIRIGENTI E IMPIEGATI		LAVORATORI DIPENDENTI		TOTALE		
MF	M	MF	M	MF	M	MF	M	
1.029	254	82	57	870	620	7.825	4.716	0
1.014	245	38	29	634	419	7.288	4.260	01
5	4	—	—	41	40	106	100	02
8	5	3	1	105	103	258	244	03
2	—	41	27	90	58	173	112	04
—	—	795	693	1.832	1.798	2.628	2.492	1
—	—	303	265	851	827	1.154	1.092	1A
—	—	5	4	13	13	18	17	11
—	—	183	157	630	624	813	781	12
—	—	8	8	27	26	35	34	13
—	—	98	87	175	158	273	245	14
—	—	9	9	6	6	15	15	15
—	—	492	428	981	971	1.474	1.400	1B
—	—	472	413	931	921	1.404	1.335	16
—	—	20	15	50	50	70	65	17
39	23	2.052	1.646	6.202	5.245	8.478	7.054	2
—	—	8	6	52	44	63	53	21
4	4	218	175	967	921	1.196	1.106	22
—	—	30	20	197	168	240	201	23
32	17	484	361	2.130	1.675	2.798	2.164	24
3	2	1.310	1.082	2.854	2.435	4.177	3.526	25
—	—	2	2	2	2	4	4	26
69	43	1.989	1.570	6.825	6.460	9.673	8.832	3
35	20	377	274	1.946	1.878	2.762	2.561	31
10	9	344	277	937	901	1.383	1.275	32
—	—	48	38	30	27	85	71	33
16	9	346	255	887	704	1.473	1.182	34
1	1	241	198	1.033	1.001	1.286	1.211	35
1	1	612	514	1.953	1.918	2.591	2.457	36
6	3	21	14	39	31	93	75	37
300	111	647	384	2.877	1.804	5.168	3.380	4
100	40	142	86	514	369	971	678	41
12	2	88	60	119	85	245	166	42
6	2	96	50	460	225	604	289	43
3	1	10	5	89	53	112	67	44
48	10	43	19	489	65	831	219	45
82	41	74	35	640	593	1.406	1.240	46
20	5	119	78	329	254	544	403	47
14	8	41	29	164	119	272	205	48
15	2	34	22	73	41	183	113	49
120	99	620	396	6.182	6.091	9.638	9.258	5
120	99	620	396	6.182	6.091	9.638	9.258	50
5.036	1.707	3.210	1.623	7.502	3.835	27.764	14.447	6
4.962	1.661	3.115	1.590	6.623	2.989	25.818	12.646	6A
237	77	1.164	694	1.042	647	3.183	2.003	61
4	2	13	7	29	28	75	60	62
41	15	204	174	5	4	1.005	884	63
2.482	751	728	282	2.088	761	10.696	4.600	64
476	171	519	231	552	336	2.825	1.507	65
1.722	645	487	202	2.907	1.213	8.034	3.592	66
74	46	95	33	879	846	1.946	1.801	6B
74	46	95	33	879	846	1.946	1.801	67
90	55	3.250	2.409	5.588	5.322	9.962	8.789	7
—	—	918	810	1.519	1.464	2.440	2.277	71
75	50	297	201	1.312	1.302	2.577	2.427	72
1	1	19	17	13	13	36	34	73
—	—	368	350	356	346	725	697	74
—	—	28	20	13	13	41	33	75
6	2	395	342	1.324	1.315	1.809	1.737	76
8	2	289	197	217	195	564	438	77
—	—	936	472	834	674	1.770	1.146	79
81	27	3.175	1.711	309	272	5.062	3.239	8
11	6	1.651	1.180	70	45	1.812	1.294	8A
—	—	1.501	1.104	65	44	1.568	1.149	81
11	6	150	76	5	1	244	145	82
70	21	1.524	531	239	227	3.250	1.945	8B
61	18	1.514	527	226	214	3.192	1.906	83
9	3	10	4	13	13	58	39	84
231	77	11.992	4.948	9.188	4.469	23.368	10.551	9
—	—	3.641	2.205	2.831	2.429	6.472	4.634	9A
—	—	3.641	2.205	2.831	2.429	6.472	4.634	91
231	77	8.351	2.743	6.357	2.040	16.896	5.917	9B
7	1	34	21	588	355	684	388	92
11	5	5.375	1.391	882	268	6.317	1.697	93
—	—	37	29	3	2	41	32	94
17	5	1.627	699	2.477	867	4.596	1.982	95
—	—	979	462	258	62	1.241	526	96
45	17	264	125	365	276	976	640	97
151	49	27	11	1.783	209	3.032	646	98
—	—	8	5	1	1	9	6	99
6.995	2.396	27.812	15.437	47.375	35.916	109.566	72.758	

**TAV. 8 - Popolazione residente attiva in condizione professionale per sesso e professione**

N. CLASSIFICAZIONE	PROFESSIONI	MF	M	N. CLASSIFICAZIONE	PROFESSIONI	MF	M
<b>1</b>	<b>Professioni liberali, tecniche, scientifiche, e assimilate</b>	<b>14.737</b>	<b>8.184</b>	1.74	Altri ingegneri	271	265
<b>1.1</b>	<b>Professori, insegnanti, e assimilati</b>	<b>5.038</b>	<b>1.262</b>	1.75	Architetti	81	65
1.11	Professori universitari e assimilati	69	48	1.76	Geometri e periti edili	517	506
1.12	Professori di scuola secondaria superiore e assimilati	1.007	440	1.77	Periti industriali, periti chimici, e assimilati	264	252
1.13	Professori di scuola media e assimilati	1.047	299	1.78	Disegnatori tecnici e cartografi	344	321
1.14	Insegnanti di scuola elementare e assimilati	2.145	163	1.79	Tecnici di impianti nucleari	10	10
1.15	Presidi, capi di istituti di istruzione, direttori didattici	74	45	<b>1.8</b>	<b>Matematici, statistici, economisti e commercialisti</b>	<b>373</b>	<b>278</b>
1.16	Insegnanti non altrove classificati	695	267	1.81	Matematici, statistici, economisti, sociologi	13	10
1.17	Cultori di discipline non altrove classificati	1	—	1.82	Commercialisti e assimilati	360	268
<b>1.2</b>	<b>Scrittori, giornalisti, artisti, e assimilati</b>	<b>445</b>	<b>286</b>	<b>1.9</b>	<b>Impiegati tecnici</b>	<b>2.747</b>	<b>2.475</b>
1.21	Scrittori, giornalisti e pubblicisti	64	56	1.91	Tecnici con mansioni direttive e di concetto (escluse le professioni agricole)	1.233	1.141
1.22	Pittori, scultori, e assimilati	148	101	1.92	Tecnici con mansioni esecutive (escluse le professioni agricole)	1.514	1.334
1.23	Registi, direttori artistici, coreografi e tecnici dello spettacolo	13	5	<b>2</b>	<b>Professioni amministrative e assimilate</b>	<b>17.581</b>	<b>10.553</b>
1.24	Musicisti, orchestrali, artisti lirici, attori	164	86	<b>2.1</b>	<b>Imprenditori e direttori imprese e pubblica amministrazione</b>	<b>956</b>	<b>811</b>
1.25	Artisti di varietà e assimilati	13	4	2.11	Imprenditori titolari e amministratori delegati di imprese industriali, dei trasporti, del credito e dei servizi	478	431
1.26	Atleti, allenatori, e assimilati	43	34	2.12	Imprenditori titolari e amministratori delegati di imprese commerciali	202	153
<b>1.3</b>	<b>Membri del clero e assimilati</b>	<b>212</b>	<b>188</b>	2.13	Imprenditori titolari e amministratori delegati di pubblici esercizi	38	25
1.31	Arcivescovi, vescovi diocesani e superiori generali	29	5	2.14	Direttori e categorie similari delle industrie, trasporti, credito e servizi	115	107
1.32	Parroci e altri sacerdoti addetti alla cura delle anime	179	179	2.15	Direttori e categorie similari del commercio	45	36
1.33	Ministri di culti non cattolici	4	4	2.16	Direttori e categorie similari dei pubblici esercizi	48	32
<b>1.4</b>	<b>Medici, farmacisti, ostetriche, infermieri e tecnici sanitari</b>	<b>3.852</b>	<b>1.744</b>	2.17	Direttori generali e categorie similari della pubblica amministrazione	30	27
1.41	Medici chirurghi generici	600	531	<b>2.2</b>	<b>Impiegati amministrativi con mansioni direttive e di concetto</b>	<b>7.269</b>	<b>4.060</b>
1.42	Medici chirurghi specialisti	192	157	2.21	Impiegati amministrativi con mansioni direttive e di concetto	4.036	2.351
1.43	Dentisti	64	56	2.22	Bibliotecari, impiegati di archivio, e assimilati	32	18
1.44	Farmacisti	183	87	2.23	Cancellieri e ufficiali giudiziari	53	33
1.45	Ostetriche	82	—	2.24	Capistazione e assimilati	260	240
1.46	Infermieri e assimilati	2.255	705	2.25	Titolari uffici postali, telegrafici, e assimilati	46	26
1.47	Operatori radiografici, ottici, odontotecnici, e assimilati	190	142	2.26	Analisti e programmatori di calcolatori elettronici e di macchine contabili	143	114
1.48	Assistenti, tecnici sanitari, e assimilati	286	66	2.27	Capitreno e assimilati	302	267
<b>1.5</b>	<b>Magistrati, avvocati, notai</b>	<b>279</b>	<b>258</b>	2.28	Cassieri di negozio	124	11
1.51	Magistrati e giuristi	33	28	2.29	Contabili, economi, cassieri non altrove classificati	2.273	1.000
1.52	Avvocati e procuratori legali	220	205	<b>2.3</b>	<b>Impiegati amministrativi con mansioni esecutive</b>	<b>7.490</b>	<b>3.837</b>
1.53	Notai	26	25	2.31	Dattilografi e stenografi	382	39
<b>1.6</b>	<b>Agronomi, veterinari e biologi</b>	<b>91</b>	<b>68</b>	2.32	Operatori di macchine contabili e calcolatrici	97	41
1.61	Agronomi; periti agrari, forestali, zootecnici; e assimilati	31	28	2.33	Operatori di macchine perforatrici	102	23
1.62	Veterinari	24	24	2.34	Operatori di calcolatori elettronici, di macchine tradizionali, e assimilati	172	95
1.63	Biologi, zoologi, naturalisti	36	16	2.35	Fattorini e biglietta	104	99
<b>1.7</b>	<b>Fisici, chimici, ingegneri, geometri, periti industriali, disegnatori e cartografi</b>	<b>1.700</b>	<b>1.625</b>				
1.71	Fisici, astronomi, geologi	17	17				
1.72	Chimici	124	117				
1.73	Ingegneri edili	72	72				

## segue TAV. 8 — Popolazione residente attiva in condizione professionale per sesso e professione

N. CLASSIFICAZIONE	PROFESSIONI	MF	M	N. CLASSIFICAZIONE	PROFESSIONI	MF	M
2.36	Portalettere e fattorini postali	459	355	4.2	Fonditori, laminatori, e assimilati	761	717
2.37	Telefonisti e telegrafisti	328	172	4.21	Fonditori, fornaioli e formatori	577	549
2.38	Pesatori e misuratori	143	137	4.22	Laminatori e trafilatori	141	130
2.39	Impiegati amministrativi non altrove classificati	5.703	2.876	4.23	Galvanoplastieri, cementatori e temperatori	43	38
2.4	<b>Membri dei corpi armati dello stato</b>	<b>281</b>	<b>281</b>	4.3	<b>Fabbriferrai, tornitori, incisori, orafi, argentieri, e assimilati</b>	<b>3.747</b>	<b>3.549</b>
2.41	Ufficiali	82	82	4.31	Fabbriferrai e fucinatori	310	295
2.42	Sottufficiali	189	189	4.32	Alesatori, fresatori e tornitori	663	652
2.43	Graduati e militari di carriera	10	10	4.33	Finitori e pulitori di prodotti meccanici	168	165
2.5	<b>Membri dei corpi di polizia e sicurezza interna</b>	<b>1.585</b>	<b>1.564</b>	4.34	Utensilisti ed attrezzisti di officina	77	73
2.51	Ufficiali dei carabinieri, di polizia, della guardia di finanza, dei vigili del fuoco, e assimilati	47	46	4.35	Incisori di metalli, orafi e argentieri	53	40
2.52	Ispettori generali di P. S., questori, commissari di polizia, e assimilati	8	8	4.36	Operai metallurgici non altrove classificati	2.476	2.324
2.53	Sottufficiali dei carabinieri, di polizia, della guardia di finanza, dei vigili del fuoco, e assimilati	286	284	4.4	<b>Meccanici montatori, riparatori, di precisione, e assimilati</b>	<b>3.522</b>	<b>3.388</b>
2.54	Carabinieri, agenti di polizia, guardie di finanza, vigili del fuoco e assimilati	1.244	1.226	4.41	Meccanici generici e riparatori meccanici	2.562	2.500
3	<b>Professioni inerenti all'agricoltura, alla silvicoltura, all'allevamento del bestiame e alla pesca</b>	<b>7.728</b>	<b>4.680</b>	4.42	Meccanici montatori	508	464
3.1	<b>Conduttori e direttori di aziende agricole, forestali e zootecniche</b>	<b>6.663</b>	<b>3.842</b>	4.43	Meccanici e riparatori meccanici di protesi	67	55
3.11	Conduttori di aziende ad ordinamento produttivo misto e assimilati	5.279	2.994	4.44	Meccanici di precisione e orologiai	251	238
3.12	Conduttori di aziende ad ordinamento produttivo specializzato e assimilati	1.298	788	4.45	Lubrificatori e pulitori	134	131
3.13	Conduttori allevatori e assimilati	69	47	4.5	<b>Carpentieri in ferro, saldatori, e assimilati</b>	<b>2.249</b>	<b>2.206</b>
3.14	Direttori e categorie similari delle aziende agricole, forestali e zootecniche	17	13	4.51	Carpentieri in ferro	715	710
3.2	<b>Lavoratori agricoli, conducenti di macchine agricole, pastori, e assimilati</b>	<b>710</b>	<b>500</b>	4.52	Saldatori	987	971
3.21	Lavoratori agricoli generici	566	377	4.53	Lamieristi e ramai	547	525
3.22	Lavoratori agricoli specializzati	119	102	4.6	<b>Frantumatori, cementieri e operai addetti alla lavorazione dei minerali non metalliferi</b>	<b>1.570</b>	<b>1.131</b>
3.23	Conducenti di macchine agricole	8	7	4.61	Frantumatori, cementieri, e assimilati	39	37
3.24	Pastori e guardiani di animali	17	14	4.62	Tagliatori, levigatori, modellatori, di pietre, e assimilati	95	91
3.3	<b>Lavoratori forestali e carbonai</b>	<b>108</b>	<b>103</b>	4.63	Vetrai	691	543
3.31	Lavoratori forestali e boschivi	104	99	4.64	Ceramisti e terracottai	464	228
3.32	Carbonai	4	4	4.65	Fornaciai di laterizi	201	201
3.4	<b>Pescatori, cacciatori, e assimilati</b>	<b>247</b>	<b>235</b>	4.66	Molatori, lucidatori e smerigliatori di pietre e vetro	8	6
3.41	Pescatori e assimilati	247	235	4.67	Incisori, decoratori, mosaicisti, di pietre, ceramiche e vetro	72	25
3.42	Cacciatori	—	—	5	<b>Professioni inerenti alla trasformazione dei prodotti</b>	<b>9.019</b>	<b>6.484</b>
4	<b>Professioni inerenti alla estrazione ed alla lavorazione dei minerali e dei loro prodotti</b>	<b>12.086</b>	<b>11.194</b>	5.1	<b>Panettieri, pastai, dolciari, macellatori, casari, vinificatori, e assimilati</b>	<b>1.248</b>	<b>946</b>
4.1	<b>Sondatori, perforatori, minatori, e assimilati</b>	<b>237</b>	<b>203</b>	5.11	Mugnai e risieri	21	15
4.11	Sondatori e perforatori	17	15	5.12	Panettieri e pastai	481	411
4.12	Minatori e cavori	93	73	5.13	Pasticcieri, caramellai, e assimilati	429	255
4.13	Manovali di miniera e di cava	32	29	5.14	Zuccherieri	5	5
4.14	Operai addetti alla estrazione e alla preparazione dei minerali non altrove classificati	95	86	5.15	Macellatori, insaccatori, salatori, e assimilati	137	125
				5.16	Conservieri	33	19
				5.17	Casari	32	27
				5.18	Vinificatori, birrai, lavoratori delle acque minerali, delle bevande alcoliche e analcoliche	70	54
				5.19	Cernitori di prodotti agricoli e addetti alla lavorazione dei prodotti alimentari non altrove classificati	40	35

## segue TAV. 8 — Popolazione residente attiva in condizione professionale per sesso e professione

N. CLASSIFICAZIONE	PROFESSIONI	MF	M	N. CLASSIFICAZIONE	PROFESSIONI	MF	M
<b>5.2</b>	<b>Selezionatori, condizionatori e confezionatori del tabacco</b>	<b>7</b>	<b>5</b>	<b>5.77</b>	<b>Pirotecnici e artigieri</b>	<b>4</b>	<b>4</b>
5.21	Condizionatori del tabacco	3	3	5.78	Profumisti, saponieri, e assimilati	25	15
5.22	Sigarai, sigarettai e altri confezionatori del tabacco	4	2	5.79	Sorveglianti di apparecchi chimici e altri addetti alle lavorazioni chimiche non altrove classificati	1.955	1.732
<b>5.3</b>	<b>Filatori, tessitori, tintori, e assimilati</b>	<b>385</b>	<b>190</b>	<b>5.8</b>	<b>Cartai, cartotecnici, tipografi, legatori, fotografi, e assimilati</b>	<b>652</b>	<b>489</b>
5.31	Cernitori, essiccatori, lavatori, cardatori, e assimilati	22	19	5.81	Cartai e cartonai	93	88
5.32	Filatori	76	57	5.82	Cartotecnici	72	48
5.33	Tessitori	93	31	5.83	Addetti alla lavorazione e fabbricazione della carta non altrove classificati	7	5
5.34	Finitori di filati e tessuti	40	25	5.84	Compositori	156	111
5.35	Candeggiatori e tintori di filati e tessuti	29	21	5.85	Impressori	28	25
5.36	Stampatori di tessuti	4	3	5.86	Litografi, zincografi	24	21
5.37	Operai tessili non altrove classificati	121	34	5.87	Fotografi e fototecnici	246	181
<b>5.4</b>	<b>Maglieristi, sarti, cappellai, tappezzieri</b>	<b>1.023</b>	<b>243</b>	5.88	Legatori	23	7
5.41	Biancheristi e camiciai	127	4	5.89	Addetti alle lavorazioni poligrafiche e di legatoria non altrove classificati	3	3
5.42	Maglieristi e calzettai	138	29	<b>5.9</b>	<b>Verificatori, imballatori, e assimilati</b>	<b>782</b>	<b>210</b>
5.43	Sarti e confezionatori di pellicce	522	90	5.91	Verificatori di prodotti	111	56
5.44	Cravattai, cappellai, guantai, e assimilati	26	2	5.92	Imballatori, inscatolatori, imbottiglieri, e assimilati	671	154
5.45	Ricamatrici, ornatori, e assimilati	39	3	<b>6</b>	<b>Professioni inerenti alle costruzioni edili e all'installazione ed esercizio impianti elettricità, gas, acqua</b>	<b>11.050</b>	<b>10.767</b>
5.46	Bottonieri e assimilati	12	9	<b>6.1</b>	<b>Capimastri, muratori, decoratori, conduttori di macchine edili, e assimilati</b>	<b>6.923</b>	<b>6.810</b>
5.47	Tappezzieri e materassai	132	99	6.11	Capimastri	134	130
5.48	Lavoratori dell'abbigliamento e dell'arredamento non altrove classificati	27	7	6.12	Muratori	3.657	3.621
<b>5.5</b>	<b>Conciatori, calzolai, pellettieri, e assimilati</b>	<b>242</b>	<b>180</b>	6.13	Armatori cementisti e ferraioi	104	103
5.51	Conciatori e tintori di pelli, similpelli e cuoio	49	42	6.14	Stuccatori, decoratori, pittori edili	623	600
5.52	Calzolai	158	124	6.15	Pavimentatori edili, stradali, e assimilati	362	353
5.53	Borsettai, valigiai, e assimilati	21	11	6.16	Armatori di gallerie, di linee ferrotramviarie, e assimilati	30	30
5.54	Addetti alla lavorazione delle pelli, similpelli e del cuoio non altrove classificati	14	3	6.17	Conduttori di macchine edili e assimilati	228	226
<b>5.6</b>	<b>Segatori, tornitori, falegnami, mobiliari, e assimilati</b>	<b>2.120</b>	<b>2.008</b>	6.18	Cantonieri stradali e ferroviari	395	388
5.61	Segatori e piallatori del legname	82	73	6.19	Manovali edili, sterratori, e assimilati	1.390	1.359
5.62	Falegnami e mobiliari in legno e formica	956	911	<b>6.2</b>	<b>Elettricisti, elettrotecnici, radiotecnici, e assimilati</b>	<b>3.070</b>	<b>2.923</b>
5.63	Tornitori, intagliatori, incisori, del legno, e assimilati	11	9	6.21	Centralisti e cabinisti	310	295
5.64	Liutai e assimilati	7	7	6.22	Elettricisti	1.722	1.681
5.65	Bottai, carradori, e assimilati	10	9	6.23	Elettrotecnici	654	587
5.66	Carpentieri in legno	824	819	6.24	Tecnici della radio, della televisione, del cinema e operatori di proiezione	89	82
5.67	Mobiliari in canna, vimini e giunchi, cestai, canestrai, stuoiai, e assimilati	17	9	6.25	Installatori impianti di telecomunicazione	244	230
5.68	Verniciatori e lucidatori del legno e paglia	40	39	6.26	Addetti alla installazione ed esercizio di impianti elettrici non altrove classificati	51	48
5.69	Addetti alla lavorazione del legno e dei materiali legnosi non altrove classificati	173	132	<b>6.3</b>	<b>Gasisti, idraulici e termoidraulici</b>	<b>1.057</b>	<b>1.034</b>
<b>5.7</b>	<b>Analizzatori, petrolieri, gommai, profumisti, e assimilati</b>	<b>2.560</b>	<b>2.213</b>	6.31	Posatori di tubi	85	85
5.71	Analizzatori, campionatori, dosatori, e assimilati	309	232	6.32	Gasisti	81	79
5.72	Coloristi	20	19	6.33	Idraulici, stagnini e termoidraulici	767	749
5.73	Petrolieri	83	73	6.34	Conduttori di impianti termici e assimilati	124	121
5.74	Gommai	98	85				
5.75	Plasticisti	65	53				
5.76	Fiammiferai	1	—				

## segue TAV. 8 — Popolazione residente attiva in condizione professionale per sesso e professione

N. CLASSIFICAZIONE	PROFESSIONI	MF	M	N. CLASSIFICAZIONE	PROFESSIONI	MF	M
<b>7</b>	<b>Professioni inerenti al commercio e ai pubblici esercizi</b>	<b>22.753</b>	<b>11.025</b>	8.32	Motoristi di aviazione a terra	11	11
<b>7.1</b>	<b>Esercenti di negozio e assimilati</b>	<b>9.845</b>	<b>4.744</b>	8.33	Addetti ai trasporti aerei non altrove classificati	25	25
7.11	Commercianti e esercenti di negozio	8.736	4.090	<b>8.4</b>	<b>Noleggiatori di mezzi di trasporto, spedizionieri e altri lavoratori delle attività ausiliarie dei trasporti non altrove classificati</b>	<b>47</b>	<b>40</b>
7.12	Esercenti di edicole e negozi di giornali	133	58	8.41	Noleggiatori di mezzi di trasporto	6	4
7.13	Commercianti ambulanti	976	596	8.42	Spedizionieri e sdoganatori	25	20
<b>7.2</b>	<b>Assistenti di vendita, commessi, rappresentanti di commercio, e assimilati</b>	<b>4.815</b>	<b>2.544</b>	8.43	Palombari e assimilati	16	16
7.21	Assistenti di vendita e assimilati	53	35	<b>8.5</b>	<b>Facchini e altri lavoratori dei trasporti non altrove classificati</b>	<b>1.551</b>	<b>1.519</b>
7.22	Commessi di vendita e banconieri	2.625	692	8.51	Facchini, caricatori e scaricatori	1.097	1.068
7.23	Rappresentanti di commercio, viaggiatori, mediatori, e assimilati	1.439	1.298	8.52	Lavoratori dei trasporti non altrove classificati	454	451
7.24	Rappresentanti e mediatori del credito e assicurazioni, dei trasporti e dei servizi	600	436	<b>9</b>	<b>Professioni inerenti ai servizi</b>	<b>7.620</b>	<b>3.011</b>
7.25	Altri lavoratori del commercio non altrove classificati	98	83	<b>9.1</b>	<b>Esercenti e gestori di cinema, teatri e simili e di agenzie per la fornitura di servizi</b>	<b>281</b>	<b>178</b>
<b>7.3</b>	<b>Esercenti alberghi, caffè, e assimilati</b>	<b>4.097</b>	<b>1.923</b>	9.11	Esercenti e gestori di cinema, teatri e simili	247	155
7.31	Esercenti alberghi, ristoranti e assimilati	2.552	1.197	9.12	Esercenti e gestori di agenzie per la fornitura di servizi	34	23
7.32	Esercenti di bar, caffè, e assimilati	1.545	726	<b>9.2</b>	<b>Assistenti sociali, interpreti, traduttori, grafologi</b>	<b>201</b>	<b>46</b>
<b>7.4</b>	<b>Portieri, cuochi, camerieri di pubblici esercizi, baristi, e assimilati</b>	<b>3.996</b>	<b>1.814</b>	9.21	Assistenti sociali	150	30
7.41	Portieri di alberghi, di pubblici esercizi, e assimilati	70	62	9.22	Interpreti e traduttori	40	10
7.42	Cuochi di alberghi, di pubblici esercizi, e assimilati	1.108	551	9.23	Grafologi e assimilati	11	6
7.43	Camerieri di alberghi e assimilati	795	204	<b>9.3</b>	<b>Indossatori, assistenti di volo, guide turistiche, e assimilati</b>	<b>50</b>	<b>20</b>
7.44	Camerieri di ristoranti, caffè, e assimilati	742	286	9.31	Indossatori	3	1
7.45	Baristi e assimilati	608	347	9.32	Fotomodelle e modelle artistiche	5	1
7.46	Guardarobieri, fattorini, inservienti di pubblici esercizi, e assimilati	673	364	9.33	Assistenti di volo e guide turistiche	42	18
<b>8</b>	<b>Professioni inerenti ai trasporti</b>	<b>6.992</b>	<b>6.860</b>	<b>9.4</b>	<b>Barbieri, parrucchieri, smacchiatori, e assimilati</b>	<b>1.834</b>	<b>469</b>
<b>8.1</b>	<b>Macchinisti ferroviari, conducenti di tramvie, autisti, e assimilati</b>	<b>4.711</b>	<b>4.626</b>	9.41	Barbieri, parrucchieri, manicure, e assimilati	1.446	399
8.11	Macchinisti ferroviari e assimilati	637	634	9.42	Smacchiatori, tintori, e assimilati	388	70
8.12	Conducenti di tramvie e simili	6	6	<b>9.5</b>	<b>Spazzini, pulitori, e assimilati</b>	<b>743</b>	<b>579</b>
8.13	Deviatori, manovratori, frenatori, ferroviari e tramviari	606	574	9.51	Spazzini, disinfestatori, e assimilati	708	547
8.14	Autisti	3.061	3.014	9.52	Pulitori, lavaggiatori di veicoli, e assimilati	35	32
8.15	Gruisti, carroponisti, e assimilati	387	385	<b>9.6</b>	<b>Domestici, portieri, bidelli, guardiani, e assimilati</b>	<b>4.412</b>	<b>1.637</b>
8.16	Conducenti di veicoli a trazione animale e assimilati	4	3	9.61	Domestici	1.101	58
8.17	Addetti ai trasporti terrestri non altrove classificati	10	10	9.62	Portieri di abitazione	80	37
<b>8.2</b>	<b>Ufficiali di coperta, motoristi e fuochisti navali, conducenti di imbarcazioni, e assimilati</b>	<b>640</b>	<b>632</b>	9.63	Commessi, uscieri, bidelli, inservienti di uffici pubblici e privati	2.574	922
8.21	Ufficiali di coperta, di macchina e piloti di porto	318	313	9.64	Sagrestani	13	7
8.22	Macchinisti, motoristi e fuochisti navali	58	58	9.65	Guardiani, custodi di aziende, guardie campestri, e assimilati	644	613
8.23	Addetti alla conduzione di imbarcazioni a motore, a remi, a vela	14	13	<b>9.7</b>	<b>Addetti ai servizi non altrove classificati</b>	<b>95</b>	<b>80</b>
8.24	Marittimi di coperta e assimilati	250	248	9.71	Addetti ai servizi non altrove classificati	95	80
<b>8.3</b>	<b>Piloti, motoristi di bordo, motoristi a terra, addetti ai trasporti aerei non altrove classificati</b>	<b>43</b>	<b>43</b>	<b>9.9</b>	<b>Professioni non altrove classificabili</b>	<b>4</b>	<b>2</b>
8.31	Piloti di aeromobili, motoristi di bordo, e assimilati	7	7	9.91	Professioni non altrove classificabili	4	2
				<b>TOTALE</b>		<b>109.566</b>	<b>72.758</b>

**TAV. 9 - Popolazione residente attiva in condizione professionale per sesso e categoria socio-professionale**

N. CLASSIFI- CAZIONE	CATEGORIE SOCIO-PROFESSIONALI	MASCHI	FEMMINE	TOTALE
01	Imprenditori e lavoratori in proprio nell'agricoltura, nella silvicoltura, nell'allevamento e nella pesca	4.034	2.832	6.866
02	Altri lavoratori agricoli	646	216	862
03	Imprenditori e lavoratori in proprio nelle professioni liberali e affini	1.399	287	1.686
04	Imprenditori nell'industria, nell'edilizia, nel commercio, nei trasporti e nei servizi	1.195	439	1.634
05	Lavoratori in proprio nell'industria, nell'edilizia, nel commercio, nei trasporti e nei servizi	14.776	9.415	24.191
06	Dirigenti industriali e commerciali, alti funzionari dell'apparato legislativo e dell'amministrazione statale	202	36	238
07	Lavoratori dipendenti nelle professioni liberali e affini	4.547	6.065	10.612
08	Capi ufficio e responsabili di personale amministrativo, di addetti alle vendite e ai servizi; funzionari statali con responsabilità amministrative	2.872	1.854	4.726
09	Personale amministrativo, addetto alle vendite e ai servizi	12.017	12.329	24.346
10	Intermedi: capisquadra e sorveglianti di operai (dipendenti)	2.565	268	2.833
11	Operai specializzati e qualificati (dipendenti)	26.026	3.020	29.046
12	Manovali (dipendenti)	2.196	45	2.241
13	Forze armate (militari di carriera e militari in servizio di leva)	1.516	—	1.516
14	Persone economicamente attive non classificate altrove	2	2	4
	<b>TOTALE</b>	<b>73.993</b>	<b>36.808</b>	<b>110.801</b>

**TAV. 10 - Popolazione residente occupata per ramo di attività economica, ore lavorate e posizione nella professione**

RAMI DI ATTIVITÀ ECONOMICA	ORE LAVORATE							TOTALE
	Nessuna	meno di 15	da 15 a 24	da 25 a 34	da 35 a 39	40	oltre 40	
<b>A — DIPENDENTI</b>								
Agricoltura, caccia, foreste e pesca	92	14	43	46	44	338	262	839
Energia, gas e acqua	90	9	10	35	136	2.168	140	2.588
<i>Estrazione combustibili, industria petrolifera</i>	39	3	1	28	104	885	75	1.135
<i>Energia elettrica, gas e acqua</i>	51	6	9	7	32	1.283	65	1.453
Industrie estrattive, manifatturiere per trasformazione minerali; industrie chimiche	314	31	34	101	332	6.957	356	8.125
Industrie manifatturiere per lavorazione metalli, meccanica precisione	513	46	48	35	208	7.147	516	8.513
Industrie manifatturiere alimentari, tessili, abbigliamento, mobilio, altre	322	32	80	50	162	2.167	364	3.177
Industria costruzioni e installazione impianti edilizia	340	32	63	95	349	4.523	722	6.124
Commercio, pubblici esercizi, riparazioni beni di consumo e veicoli	584	146	503	288	531	4.581	2.360	8.993
<i>Commercio, pubblici esercizi e alberghi</i>	530	134	486	269	493	4.050	2.195	8.157
<i>Riparazioni beni consumo e veicoli</i>	54	12	17	19	38	531	165	836
Trasporti e comunicazioni	496	61	118	192	1.389	5.067	1.212	8.535
Credito e assicurazioni, servizi ad imprese, noleggio	111	34	107	80	1.167	1.463	374	3.336
<i>Credito e assicurazione</i>	46	11	26	10	908	599	95	1.695
<i>Servizi prestati alle imprese, noleggio</i>	65	23	81	70	259	864	279	1.641
Pubblica amministrazione, servizi pubblici e privati	1.117	439	2.989	1.719	6.063	5.060	2.853	20.240
<i>Pubblica amministrazione</i>	295	35	39	91	2.981	1.399	1.490	6.330
<i>Servizi pubblici e privati</i>	822	404	2.950	1.628	3.082	3.661	1.363	13.910
<b>TOTALE</b>	<b>3.979</b>	<b>844</b>	<b>3.995</b>	<b>2.641</b>	<b>10.381</b>	<b>39.471</b>	<b>9.159</b>	<b>70.470</b>
<b>B — INDIPENDENTI</b>								
Agricoltura, caccia, foreste e pesca	422	94	196	418	228	1.079	4.435	6.872
Energia, gas e acqua	—	—	1	—	—	—	—	1
<i>Estrazione combustibili, industria petrolifera</i>	—	—	—	—	—	—	—	—
<i>Energia elettrica, gas e acqua</i>	—	—	1	—	—	—	—	1
Industrie estrattive, manifatturiere per trasformazione minerali; industrie chimiche	7	2	10	14	7	72	112	224
Industrie manifatturiere per lavorazione metalli, meccanica precisione	51	17	21	33	19	332	386	859
Industrie manifatturiere alimentari, tessili, abbigliamento, mobilio, altre	98	29	52	87	64	508	805	1.643
Industria costruzioni e installazione impianti edilizia	213	31	46	151	109	1.357	924	2.831
Commercio, pubblici esercizi, riparazioni beni di consumo e veicoli	1.520	479	434	519	443	2.947	10.668	17.010
<i>Commercio, pubblici esercizi e alberghi</i>	1.472	463	411	487	420	2.655	10.131	16.039
<i>Riparazioni beni consumo e veicoli</i>	48	16	23	32	23	292	537	971
Trasporti e comunicazioni	100	32	30	45	25	315	577	1.124
Credito e assicurazioni, servizi ad imprese, noleggio	125	49	51	99	94	485	675	1.578
<i>Credito e assicurazione</i>	6	3	2	5	11	38	26	91
<i>Servizi prestati alle imprese, noleggio</i>	119	46	49	94	83	447	649	1.487
Pubblica amministrazione, servizi pubblici e privati	272	66	123	138	113	706	767	2.185
<i>Pubblica amministrazione</i>	—	—	—	—	—	—	—	—
<i>Servizi pubblici e privati</i>	272	66	123	138	113	706	767	2.185
<b>TOTALE</b>	<b>2.808</b>	<b>799</b>	<b>964</b>	<b>1.504</b>	<b>1.102</b>	<b>7.801</b>	<b>19.349</b>	<b>34.327</b>

**TAV. 11 - Popolazione residente in età da 14 anni in poi non occupata, per sesso e numero di ore lavorate**

ORE LAVORATE	DISOCCUPATI IN CERCA DI NUOVA OCCUPAZIONE		IN CERCA DI PRIMA OCCUPAZIONE		CASALINGHE	STUDENTI		RITIRATI DAL LAVORO		IN ALTRA CONDIZIONE NON PROFESSIONALE		TOTALE	
	MF	M	MF	M		MF	M	MF	M	MF	M	MF	M
Meno di 15	33	15	4	3	79	27	13	134	83	12	7	289	121
Da 15 a 24	44	12	16	7	71	25	15	132	90	8	4	296	128
Da 25 a 34	34	12	13	8	36	117	53	85	57	5	2	290	132
Da 35 a 39	39	13	4	1	16	32	21	35	20	6	5	132	60
40	321	200	41	26	76	18	7	71	53	14	9	541	295
Oltre 40	225	125	68	36	290	23	9	76	43	14	7	696	220
<b>TOTALE</b>	<b>696</b>	<b>377</b>	<b>146</b>	<b>81</b>	<b>568</b>	<b>242</b>	<b>118</b>	<b>533</b>	<b>346</b>	<b>59</b>	<b>34</b>	<b>2.244</b>	<b>956</b>





## luogo di residenza nel 1976, condizione nel 1976 e nel 1981

NELL'OTTOBRE 1976																TOTALE
CIA DELLA STESSA DI RESIDENZA				PROVINCIA DI ALTRA REGIONE						ESTERO						
FESSIONALE 1976		CONDIZIONE NON PROFESSIONALE '76	TOTALE	CONDIZIONE PROFESSIONALE 1976				CONDIZIONE NON PROFESSIONALE '76	TOTALE	CONDIZIONE PROFESSIONALE 1976				CONDIZIONE NON PROFESSIONALE '76	TOTALE	
Altre attività	Disoccupati			Agricoltura	Industrie	Altre attività	Disoccupati			Agricoltura	Industrie	Altre attività	Disoccupati			

## TALE

620	37	213	1.067	71	674	2.060	214	941	3.960	6	96	227	8	79	416	106.092
599	28	200	1.017	69	641	1.956	166	875	3.707	5	89	208	6	68	376	101.789
7	—	8	27	29	6	23	2	24	84	2	3	5	—	1	11	7.544
62	3	30	231	13	409	221	45	138	826	2	61	33	4	9	109	32.791
530	25	162	759	27	226	1.712	119	713	2.797	1	25	170	2	58	256	61.454
21	9	13	50	2	33	104	48	66	253	1	7	19	2	11	40	4.303
140	6	871	1.064	46	333	610	35	3.926	4.950	5	56	103	3	345	512	128.338
760	43	1.084	2.131	117	1.007	2.670	249	4.867	8.910	11	152	330	11	424	928	234.430

## SCHI

386	23	94	675	50	574	1.325	135	515	2.599	4	92	158	6	37	297	70.628
377	16	86	646	48	550	1.267	112	490	2.467	3	85	146	5	31	270	68.184
4	—	2	16	14	3	14	1	13	45	—	3	4	—	—	7	4.512
49	2	20	191	12	377	206	44	113	752	2	59	29	3	7	100	28.784
324	14	64	439	22	170	1.047	67	364	1.670	1	23	113	2	24	163	34.888
9	7	8	29	2	24	58	23	25	132	1	7	12	1	6	27	2.444
55	2	223	303	17	194	254	10	974	1.449	3	33	40	1	81	158	39.268
441	25	317	978	67	768	1.579	145	1.489	4.048	7	125	198	7	118	455	109.896

## MINE

234	14	119	392	21	100	735	79	426	1.361	2	4	69	2	42	119	35.464
222	12	114	371	21	91	689	54	385	1.240	2	4	62	1	37	106	33.605
3	—	6	11	15	3	9	1	11	39	2	—	1	—	1	4	3.032
13	1	10	40	1	32	15	1	25	74	—	2	4	1	2	9	4.007
206	11	98	320	5	56	665	52	349	1.127	—	2	57	—	34	93	26.566
12	2	5	21	—	9	46	25	41	121	—	—	7	1	5	13	1.859
85	4	648	761	29	139	356	25	2.952	3.501	2	23	63	2	264	354	89.070
319	18	767	1.153	50	239	1.091	104	3.378	4.862	4	27	132	4	306	473	124.534

**TAV. 13 - Stranieri residenti per classe di età e sesso; condizione professionale per settore di attività economica e posizione nella professione; condizione non professionale**

CONDIZIONI	CLASSI DI ETÀ (anni)											TOTALE
	Meno di 5	5-9	10-14	15-19	20-24	25-29	30-34	35-44	45-54	55-64	65 e più	
<b>A — MASCHI</b>												
<b>Condizione professionale</b>	—	—	—	3	19	26	33	48	26	16	3	174
AGRICOLTURA	—	—	—	—	—	1	1	1	—	—	—	3
Indipendenti	—	—	—	—	—	1	1	1	—	—	—	3
Dipendenti	—	—	—	—	—	—	—	—	—	—	—	—
- di cui operai e assimilati	—	—	—	—	—	—	—	—	—	—	—	—
INDUSTRIE	—	—	—	—	8	9	9	6	10	6	—	48
Indipendenti	—	—	—	—	1	—	1	2	2	1	—	7
Dipendenti	—	—	—	—	7	9	8	4	8	5	—	41
- di cui operai e assimilati	—	—	—	—	7	8	7	3	7	3	—	35
COMMERCIO	—	—	3	10	9	12	22	6	6	6	1	69
Indipendenti	—	—	2	6	3	6	12	3	4	1	—	37
Dipendenti	—	—	1	4	6	6	10	3	2	—	—	32
- di cui operai e assimilati	—	—	1	4	4	5	4	1	1	—	—	20
ALTRE ATTIVITA'	—	—	—	—	1	7	11	19	10	4	2	54
Indipendenti	—	—	—	—	—	1	3	7	3	3	1	18
Dipendenti	—	—	—	—	1	6	8	12	7	1	1	36
- di cui operai e assimilati	—	—	—	—	—	4	1	2	5	—	—	12
<b>Condizione non professionale</b>	22	17	26	24	10	8	4	3	4	18	55	191
In cerca di prima occupazione	—	—	2	4	2	1	2	—	—	—	—	11
Scolari e studenti	—	13	26	20	5	5	1	—	—	—	—	70
Ritirati dal lavoro	—	—	—	—	—	—	—	1	2	15	52	70
Altri	22	4	—	2	1	1	2	—	2	3	3	40
<b>TOTALE</b>	<b>22</b>	<b>17</b>	<b>26</b>	<b>27</b>	<b>29</b>	<b>34</b>	<b>37</b>	<b>51</b>	<b>30</b>	<b>34</b>	<b>58</b>	<b>365</b>
<b>B — FEMMINE</b>												
<b>Condizione professionale</b>	—	—	—	3	7	10	25	32	14	11	3	105
AGRICOLTURA	—	—	—	—	—	—	—	1	2	—	—	3
Indipendenti	—	—	—	—	—	—	—	1	2	—	—	3
Dipendenti	—	—	—	—	—	—	—	—	—	—	—	—
- di cui operai e assimilati	—	—	—	—	—	—	—	—	—	—	—	—
INDUSTRIE	—	—	1	—	—	—	—	2	—	3	—	6
Indipendenti	—	—	—	—	—	—	—	—	—	—	—	—
Dipendenti	—	—	1	—	—	—	—	2	—	3	—	6
- di cui operai e assimilati	—	—	1	—	—	—	—	—	—	—	—	1
COMMERCIO	—	—	2	3	6	7	13	7	4	4	1	43
Indipendenti	—	—	1	—	3	1	11	5	4	1	—	26
Dipendenti	—	—	1	3	3	6	2	2	—	—	—	17
- di cui operai e assimilati	—	—	1	3	3	4	—	1	—	—	—	12
ALTRE ATTIVITA'	—	—	—	4	4	18	16	5	4	2	2	53
Indipendenti	—	—	—	—	—	1	1	1	1	2	1	6
Dipendenti	—	—	—	4	4	17	15	4	2	1	1	47
- di cui operai e assimilati	—	—	—	2	2	4	6	4	—	—	—	18
<b>Condizione non professionale</b>	25	17	25	24	26	38	24	49	37	48	83	396
In cerca di prima occupazione	—	—	5	3	2	—	—	—	—	—	—	10
Scolari e studenti	—	13	25	14	9	11	1	—	—	—	—	73
Casalinghe	—	—	5	14	23	21	48	30	36	48	48	225
Ritirati dal lavoro	—	—	—	—	—	1	—	3	11	32	47	47
Altri	25	4	—	—	—	1	2	1	4	1	3	41
<b>TOTALE</b>	<b>25</b>	<b>17</b>	<b>25</b>	<b>27</b>	<b>33</b>	<b>48</b>	<b>49</b>	<b>81</b>	<b>51</b>	<b>59</b>	<b>86</b>	<b>501</b>
<b>C — TOTALE</b>												
<b>Condizione professionale</b>	—	—	—	6	26	36	58	80	40	27	6	279
AGRICOLTURA	—	—	—	—	—	1	1	2	2	—	—	6
Indipendenti	—	—	—	—	—	1	1	2	2	—	—	6
Dipendenti	—	—	—	—	—	—	—	—	—	—	—	—
- di cui operai e assimilati	—	—	—	—	—	—	—	—	—	—	—	—
INDUSTRIE	—	—	1	8	9	9	8	10	9	—	—	54
Indipendenti	—	—	—	1	—	1	2	2	1	—	—	7
Dipendenti	—	—	1	7	9	8	6	8	8	—	—	47
- di cui operai e assimilati	—	—	1	7	8	7	3	7	3	—	—	36
COMMERCIO	—	—	5	13	15	19	35	13	10	2	—	112
Indipendenti	—	—	3	6	6	7	23	8	8	2	—	63
Dipendenti	—	—	2	7	9	12	12	5	2	—	—	49
- di cui operai e assimilati	—	—	2	7	7	9	4	2	1	—	—	32
ALTRE ATTIVITA'	—	—	—	5	11	29	35	15	8	4	—	107
Indipendenti	—	—	—	—	1	4	8	4	5	2	—	24
Dipendenti	—	—	—	5	10	25	27	11	3	2	—	83
- di cui operai e assimilati	—	—	—	2	6	5	8	9	—	—	—	30
<b>Condizione non professionale</b>	47	34	51	48	36	46	28	52	41	66	138	587
In cerca di prima occupazione	—	—	7	7	4	1	2	—	—	—	—	21
Scolari e studenti	—	26	51	34	14	16	2	—	—	—	—	143
Casalinghe	—	—	5	14	23	21	48	30	36	48	48	225
Ritirati dal lavoro	—	—	—	—	—	1	—	5	26	84	117	117
Altri	47	8	—	2	1	2	4	1	6	4	6	81
<b>TOTALE</b>	<b>47</b>	<b>34</b>	<b>51</b>	<b>54</b>	<b>62</b>	<b>82</b>	<b>86</b>	<b>132</b>	<b>81</b>	<b>93</b>	<b>144</b>	<b>866</b>

TAV. 14 - Famiglie residenti per ampiezza e tipo della famiglia

TIPO DELLA FAMIGLIA	FAMIGLIE CON COMPONENTI										
	1	2	3	4	5	6	7 e più		TOTALE		
							Famiglie	Componenti	Famiglie	Componenti	
<b>A — FAMIGLIE IN COMPLESSO</b>											
Tipo A	30.706	773	58	15	2	3	—	—	31.557	32.514	
Tipo B	—	24.803	59	8	1	—	—	—	24.871	49.820	
Tipo C	—	4.828	25.420	16.630	3.623	698	273	2.082	51.472	176.821	
C 1	—	—	23.485	16.131	3.493	658	250	1.907	44.017	158.299	
C 2	—	1.000	548	181	47	16	11	81	1.803	4.780	
C 3	—	3.828	1.387	318	83	24	12	94	5.652	13.742	
Tipo D	—	3.349	2.422	2.237	1.650	501	187	1.409	10.346	35.577	
D 1	—	—	1.091	108	19	3	3	22	1.224	3.840	
D 1.1	—	—	634	61	5	1	2	15	703	2.192	
D 1.2	—	—	457	47	14	2	1	7	521	1.648	
D 2	—	—	—	1.552	1.421	433	156	1.178	3.562	17.089	
D 2.1	—	—	—	1.060	940	242	69	511	2.311	10.903	
D 2.2	—	—	—	492	481	191	87	667	1.251	6.186	
D 3	—	—	245	180	66	24	6	43	521	1.972	
D 3.1	—	—	48	42	13	4	3	22	110	423	
D 3.2	—	—	197	138	53	20	3	21	411	1.549	
D 4	—	—	383	243	102	32	15	114	775	2.937	
D 4.1	—	—	123	59	14	2	1	7	199	694	
D 4.2	—	—	260	184	88	30	14	107	576	2.243	
D 5	—	—	130	1	1	—	—	—	132	399	
D 6	—	78	5	1	—	—	—	—	84	175	
D 7	—	1.352	13	—	—	—	—	—	1.365	2.743	
D 8	—	—	3	—	—	—	—	—	3	9	
D 9	—	1.919	552	152	41	9	7	52	2.680	6.413	
<b>TOTALE</b>	<b>30.706</b>	<b>33.753</b>	<b>27.959</b>	<b>18.890</b>	<b>5.276</b>	<b>1.202</b>	<b>460</b>	<b>3.491</b>	<b>118.246</b>	<b>294.732</b>	
<b>B — FAMIGLIE CON MEMBRI AGGREGATI</b>											
Tipo A	—	773	58	15	2	3	—	—	851	1.808	
Tipo B	—	—	59	8	1	—	—	—	68	214	
Tipo C	—	—	301	174	75	26	12	88	588	2.218	
C 1	—	—	—	46	32	14	—	—	92	428	
C 2	—	—	204	99	32	10	9	67	354	1.295	
C 3	—	—	97	29	11	2	3	21	142	495	
Tipo D	—	—	50	37	23	13	3	22	126	513	
D 1	—	—	—	7	—	—	—	—	7	28	
D 1.1	—	—	—	1	—	—	—	—	1	4	
D 1.2	—	—	—	6	—	—	—	—	6	24	
D 2	—	—	—	—	13	6	1	7	20	108	
D 2.1	—	—	—	—	6	3	—	—	9	48	
D 2.2	—	—	—	—	7	3	1	7	11	60	
D 3	—	—	—	8	2	2	2	15	14	69	
D 3.1	—	—	—	4	1	1	1	8	7	35	
D 3.2	—	—	—	4	1	1	1	7	7	34	
D 4	—	—	—	10	5	5	—	—	20	95	
D 4.1	—	—	—	5	—	1	—	—	6	26	
D 4.2	—	—	—	5	5	4	—	—	14	69	
D 5	—	—	—	1	1	—	—	—	2	9	
D 6	—	—	4	1	—	—	—	—	5	16	
D 7	—	—	13	—	—	—	—	—	13	39	
D 8	—	—	—	—	—	—	—	—	—	—	
D 9	—	—	33	10	2	—	—	—	45	149	
<b>TOTALE</b>	<b>—</b>	<b>773</b>	<b>468</b>	<b>234</b>	<b>101</b>	<b>42</b>	<b>15</b>	<b>110</b>	<b>1.633</b>	<b>4.753</b>	
<b>C — FAMIGLIE SENZA MEMBRI AGGREGATI</b>											
Tipo A	30.706	—	—	—	—	—	—	—	30.706	30.706	
Tipo B	—	24.803	—	—	—	—	—	—	24.803	49.606	
Tipo C	—	4.828	25.119	16.456	3.548	672	261	1.994	50.884	174.603	
C 1	—	—	23.485	16.085	3.461	644	250	1.907	43.925	157.871	
C 2	—	1.000	344	82	15	6	2	14	1.449	3.485	
C 3	—	3.828	1.290	289	72	22	9	73	5.510	13.247	
Tipo D	—	3.349	2.372	2.200	1.627	488	184	1.387	10.220	35.064	
D 1	—	—	1.091	101	19	3	3	22	1.217	3.812	
D 1.1	—	—	634	60	5	1	2	15	702	2.188	
D 1.2	—	—	457	41	14	2	1	7	515	1.624	
D 2	—	—	—	1.552	1.408	427	155	1.171	3.542	16.981	
D 2.1	—	—	—	1.060	934	239	69	511	2.302	10.855	
D 2.2	—	—	—	492	474	188	86	660	1.240	6.126	
D 3	—	—	245	172	64	22	4	28	507	1.903	
D 3.1	—	—	48	38	12	3	2	14	103	388	
D 3.2	—	—	197	134	52	19	2	14	404	1.515	
D 4	—	—	383	233	97	27	15	114	755	2.842	
D 4.1	—	—	123	54	14	1	1	7	193	668	
D 4.2	—	—	260	179	83	26	14	107	562	2.174	
D 5	—	—	130	—	—	—	—	—	130	390	
D 6	—	78	1	—	—	—	—	—	79	159	
D 7	—	1.352	—	—	—	—	—	—	1.352	2.704	
D 8	—	—	3	—	—	—	—	—	3	9	
D 9	—	1.919	519	142	39	9	7	52	2.635	6.264	
<b>TOTALE</b>	<b>30.706</b>	<b>32.980</b>	<b>27.491</b>	<b>18.656</b>	<b>5.175</b>	<b>1.160</b>	<b>445</b>	<b>3.381</b>	<b>116.613</b>	<b>289.979</b>	

**TAV. 15 - Famiglie residenti con almeno un nucleo familiare, per tipo del nucleo e ampiezza della famiglia**

TIPO DEL NUCLEO	FAMIGLIE CON COMPONENTI								TOTALE	
	2	3	4	5	6	7 e più		Famiglie	Componenti	
						Famiglie	Componenti			
Coniugi	24.803	1.488	276	188	67	22	161	26.844	56.677	
Coniugi e figli	—	23.280	17.524	4.747	1.027	387	2.946	46.965	172.779	
Padre e figli	988	743	314	88	34	17	124	2.184	6.229	
Madre e figli	4.776	1.681	480	137	47	24	187	7.145	17.669	

**TAV. 16 - Famiglie residenti per tipo di famiglia e di componenti**

TIPO DELLA FAMIGLIA	FAMIGLIE	COMPONENTI										TOTALE	
		CAPO FAMIGLIA DI CENSIMENTO, PARENTI E AFFINI							MEMBRI AGGREGATI			TOTALE	
		CAPO FAMIGLIA DI CENSIMENTO		CONIUGE	FIGLI		ALTRI PARENTI E AFFINI	TOTALE		TOTALE	di cui addetti ai servizi della famiglia	TOTALE	
		M	F		TOTALE	di cui celibi o nubili		MF	M			MF	M
<b>Tipo A</b>	<b>31.557</b>	<b>10.910</b>	<b>20.647</b>	—	—	—	—	<b>31.557</b>	<b>10.910</b>	<b>957</b>	<b>38</b>	<b>32.514</b>	<b>11.156</b>
<b>Tipo B</b>	<b>24.871</b>	<b>24.754</b>	<b>117</b>	<b>24.871</b>	—	—	—	<b>49.742</b>	<b>24.871</b>	<b>78</b>	<b>9</b>	<b>49.820</b>	<b>24.903</b>
<b>Tipo C</b>	<b>51.472</b>	<b>45.703</b>	<b>5.769</b>	<b>44.017</b>	<b>80.650</b>	<b>79.743</b>	—	<b>176.139</b>	<b>89.330</b>	<b>682</b>	<b>9</b>	<b>176.821</b>	<b>89.544</b>
C 1	44.017	43.900	117	44.017	70.169	69.649	—	158.203	81.856	96	6	158.299	81.906
C 2	1.803	1.803	—	—	2.547	2.403	—	4.350	3.181	430	2	4.780	3.213
C 3	5.652	—	5.652	—	7.934	7.691	—	13.586	4.293	156	1	13.742	4.425
<b>Tipo D</b>	<b>10.346</b>	<b>7.869</b>	<b>2.477</b>	<b>4.786</b>	<b>7.441</b>	<b>6.451</b>	<b>12.870</b>	<b>35.443</b>	<b>15.540</b>	<b>134</b>	<b>9</b>	<b>35.577</b>	<b>15.603</b>
D 1	1.224	1.217	7	1.224	—	—	1.385	3.833	1.632	7	1	3.840	1.635
D 1.1	703	702	1	703	—	—	785	2.191	840	1	—	2.192	840
D 1.2	521	515	6	521	—	—	600	1.642	792	6	1	1.648	795
D 2	3.562	3.546	16	3.562	5.622	5.080	4.323	17.069	7.934	20	—	17.089	7.948
D 2.1	2.311	2.305	6	2.311	3.670	3.629	2.602	10.894	4.813	9	—	10.903	4.819
D 2.2	1.251	1.241	10	1.251	1.952	1.451	1.721	6.175	3.121	11	—	6.186	3.129
D 3	521	521	—	—	737	585	697	1.955	1.130	17	1	1.972	1.132
D 3.1	110	110	—	—	166	155	139	415	221	8	—	423	223
D 3.2	411	411	—	—	571	430	558	1.540	909	9	1	1.549	909
D 4	775	—	775	—	1.082	786	1.060	2.917	909	20	1	2.937	926
D 4.1	199	—	199	—	263	254	226	688	179	6	—	694	185
D 4.2	576	—	576	—	819	532	834	2.229	730	14	1	2.243	741
D 5	132	102	30	—	—	—	264	396	234	3	—	399	235
D 6	84	56	28	—	—	—	85	169	140	6	1	175	141
D 7	1.365	996	369	—	—	—	1.365	2.730	996	13	—	2.743	1.002
D 8	3	3	—	—	—	—	6	9	6	—	—	9	6
D 9	2.680	1.428	1.252	—	—	—	3.685	6.365	2.559	48	5	6.413	2.578
<b>TOTALE</b>	<b>118.246</b>	<b>89.236</b>	<b>29.010</b>	<b>73.674</b>	<b>88.091</b>	<b>86.194</b>	<b>12.870</b>	<b>292.881</b>	<b>140.651</b>	<b>1.851</b>	<b>65</b>	<b>294.732</b>	<b>141.206</b>

TAV. 17 - Famiglie residenti per ampiezza, stato civile, classe di età e sesso del capo famiglia di censimento

## A — TOTALE

STATO CIVILE E CLASSE DI ETÀ DEL CAPO FAMIGLIA	FAMIGLIE CON COMPONENTI											
	1		2	3	4	5	6	7 e più		TOTALE		
	TOTALE	di cui non coabitante						Famiglie	Componenti	FAMIGLIE		COMPONENTI
									Numero	di cui con figli		
<b>Celibi e nubili</b>	<b>9.366</b>	<b>7.257</b>	<b>2.947</b>	<b>830</b>	<b>219</b>	<b>63</b>	<b>17</b>	<b>15</b>	<b>108</b>	<b>13.457</b>	<b>611</b>	<b>19.151</b>
Meno di 20	109	77	24	15	5	3	1	3	21	160	2	264
20-24	631	386	162	81	34	12	1	3	24	924	39	1.424
25-29	775	494	206	87	32	9	5	1	7	1.115	85	1.658
30-34	583	398	233	97	20	6	3	2	14	944	99	1.482
35-39	486	352	233	80	11	7	2	1	7	820	88	1.290
40-44	555	432	280	83	30	5	2	1	7	956	85	1.528
45-49	653	519	274	72	19	3	1	—	—	1.022	73	1.514
50-54	800	653	307	60	15	4	—	1	7	1.187	51	1.681
55-59	979	793	310	61	19	4	1	2	14	1.376	29	1.898
60-64	734	592	194	41	5	2	—	1	7	977	19	1.282
65-69	988	811	209	43	11	4	—	—	—	1.255	19	1.599
70-74	884	741	212	50	10	2	—	—	—	1.158	13	1.508
75 e piu'	1.189	1.009	303	60	8	2	1	—	—	1.563	9	2.023
<b>Coniugati</b>	<b>2.727</b>	<b>2.336</b>	<b>25.696</b>	<b>25.181</b>	<b>18.026</b>	<b>4.998</b>	<b>1.114</b>	<b>416</b>	<b>3.159</b>	<b>78.158</b>	<b>48.956</b>	<b>236.599</b>
Meno di 20	3	2	9	12	3	—	—	—	—	27	13	69
20-24	50	34	447	316	42	7	1	2	15	865	370	2.116
25-29	133	93	1.636	1.594	461	50	2	2	14	3.878	2.103	10.307
30-34	191	140	1.385	1.323	1.718	247	44	7	52	6.715	5.158	20.753
35-39	174	138	796	2.899	2.793	614	103	37	289	7.416	6.464	25.612
40-44	185	156	758	2.995	3.710	1.107	233	75	558	9.063	8.118	33.017
45-49	172	150	842	2.833	3.455	1.096	261	102	778	8.761	7.701	31.999
50-54	276	235	1.505	3.338	2.711	931	226	94	723	9.081	7.214	30.878
55-59	393	349	2.823	3.104	1.665	460	113	49	373	8.607	5.248	25.362
60-64	342	315	3.051	1.875	703	216	39	19	142	6.245	2.699	16.337
65-69	355	324	4.559	1.456	405	125	42	12	87	6.954	1.885	16.425
70-74	264	233	4.083	916	210	71	27	9	63	5.580	1.111	12.598
75 e piu'	189	167	3.802	720	150	74	23	8	65	4.966	872	11.126
<b>Separati legalmente</b>	<b>1.745</b>	<b>1.256</b>	<b>903</b>	<b>527</b>	<b>179</b>	<b>53</b>	<b>20</b>	<b>5</b>	<b>35</b>	<b>3.432</b>	<b>1.392</b>	<b>6.268</b>
Meno di 20	—	—	1	—	—	—	—	—	—	1	1	2
20-24	35	18	32	4	—	—	—	—	—	71	34	111
25-29	121	72	108	41	9	3	—	—	—	282	142	511
30-34	231	168	146	95	21	7	3	—	—	503	234	945
35-39	173	113	139	96	41	9	4	1	7	463	258	979
40-44	209	150	134	117	46	11	6	1	7	524	274	1.110
45-49	161	109	127	89	32	13	2	2	14	426	230	901
50-54	203	163	74	39	15	6	5	1	7	343	111	595
55-59	180	111	55	24	10	2	—	—	—	251	59	392
60-64	139	105	27	13	4	1	—	—	—	184	24	253
65-69	158	121	33	6	1	—	—	—	—	198	14	246
70-74	91	76	19	1	—	1	—	—	—	112	8	137
75 e piu'	64	50	8	2	—	—	—	—	—	74	3	86
<b>Vedovi</b>	<b>16.044</b>	<b>13.484</b>	<b>3.895</b>	<b>1.286</b>	<b>425</b>	<b>153</b>	<b>47</b>	<b>21</b>	<b>164</b>	<b>21.871</b>	<b>4.975</b>	<b>30.603</b>
Meno di 20	1	1	—	—	—	—	—	—	—	1	—	1
20-24	1	1	2	1	—	—	—	—	—	4	3	8
25-29	6	3	11	5	2	—	—	—	—	24	18	51
30-34	10	7	28	15	5	—	1	—	—	59	45	137
35-39	15	8	41	52	15	3	2	1	7	129	113	347
40-44	53	41	103	112	43	9	2	2	14	324	263	838
45-49	114	88	236	177	49	16	2	6	55	600	473	1.460
50-54	385	308	402	196	55	11	3	2	16	1.054	611	2.086
55-59	987	826	528	179	42	14	6	5	36	1.761	692	2.890
60-64	1.553	1.317	423	103	38	15	4	—	—	2.136	483	2.959
65-69	2.995	2.555	530	117	33	20	7	—	—	3.702	549	4.680
70-74	3.559	3.061	522	112	47	22	4	—	—	4.266	550	5.261
75 e piu'	6.365	5.268	1.069	217	96	43	16	5	36	7.811	1.175	9.885
<b>Divorziati</b>	<b>824</b>	<b>614</b>	<b>312</b>	<b>135</b>	<b>41</b>	<b>9</b>	<b>4</b>	<b>3</b>	<b>25</b>	<b>1.328</b>	<b>396</b>	<b>2.111</b>
Meno di 20	2	1	1	—	—	—	—	—	—	3	1	4
20-24	4	3	9	2	—	—	—	—	—	15	11	28
25-29	24	19	20	6	3	—	—	—	—	53	25	94
30-34	48	34	36	22	6	2	2	—	—	116	58	232
35-39	67	47	64	38	12	—	—	—	—	181	100	357
40-44	103	75	57	29	8	4	—	1	7	202	77	363
45-49	114	79	50	22	8	1	1	1	7	197	72	330
50-54	141	104	32	11	3	2	1	1	11	191	34	277
55-59	119	94	14	2	1	—	—	—	—	136	9	157
60-64	103	79	18	1	—	—	—	—	—	122	6	142
65-69	70	54	7	1	—	—	—	—	—	78	1	87
70-74	29	25	4	1	—	—	—	—	—	34	2	40
75 e piu'	—	—	—	—	—	—	—	—	—	—	—	—
<b>TOTALE</b>	<b>30.706</b>	<b>24.947</b>	<b>33.753</b>	<b>27.959</b>	<b>18.890</b>	<b>5.276</b>	<b>1.202</b>	<b>460</b>	<b>3.491</b>	<b>118.246</b>	<b>56.330</b>	<b>294.732</b>
Meno di 20	113	80	34	27	8	3	1	3	21	189	16	336
20-24	719	440	644	402	76	19	2	5	39	1.867	447	3.663
25-29	1.039	665	1.970	1.729	504	62	7	3	21	5.314	2.359	12.555
30-34	1.039	732	1.812	3.336	1.767	260	51	9	66	8.274	5.561	23.411
35-39	896	645	1.245	3.149	2.866	635	113	40	310	8.944	6.981	28.460
40-44	1.069	826	1.339	3.345	3.841	1.132	243	79	586	11.048	8.840	36.850
45-49	1.203	941	1.536	3.200	3.563	1.132	266	111	854	11.011	8.554	36.237
50-54	1.778	1.438	2.338	3.655	2.804	953	235	99	760	11.862	8.059	35.570
55-59	2.660	2.183	3.748	3.379	1.739	482	121	57	434	12.186	6.062	30.819
60-64	2.887	2.423	3.709	2.034	751	234	43	20	149	9.678	3.234	20.988
65-69	4.599	3.890	5.349	1.623	450	149	49	12	87	12.231	2.473	23.092
70-74	4.868	4.165	4.843	1.080	267	96	31	9	63	11.194	1.683	19.591
75 e piu'	7.836	6.519	5.186	1.000	254	119	40	13	101	14.448	2.061	23.160

## segue TAV. 17 — Famiglie residenti per ampiezza, stato civile, classe di età e sesso del capo famiglia di censimento

## B — MASCHI

STATO CIVILE E CLASSE DI ETÀ DEL CAPO FAMIGLIA	FAMIGLIE CON COMPONENTI											
	1		2	3	4	5	6	7 e più		TOTALE		COMPONENTI
	TOTALE	di cui non coabitante						Famiglie	Componenti	Numero	di cui con figli	
<b>Celibati</b>	<b>4.946</b>	<b>3.635</b>	<b>1.878</b>	<b>570</b>	<b>184</b>	<b>51</b>	<b>14</b>	<b>11</b>	<b>80</b>	<b>7.654</b>	<b>221</b>	<b>11.567</b>
Meno di 20	54	36	20	14	5	3	1	3	21	100	2	198
20-24	385	214	116	69	32	12	1	2	17	617	19	1.035
25-29	537	333	153	69	28	7	4	1	7	799	45	1.228
30-34	409	273	165	69	17	5	2	2	14	669	42	1.065
35-39	325	227	152	55	10	6	2	—	—	550	28	876
40-44	377	286	192	56	23	3	1	—	7	653	29	1.049
45-49	404	314	187	45	16	2	1	—	—	655	19	993
50-54	487	396	222	43	13	3	—	—	—	768	14	1.127
55-59	524	418	197	38	15	3	1	2	14	780	8	1.127
60-64	352	271	117	28	4	1	—	—	—	502	7	691
65-69	459	364	126	29	9	3	—	—	—	626	4	849
70-74	320	253	107	26	7	2	—	—	—	462	3	650
75 e piu'	313	250	124	29	5	1	1	—	—	473	1	679
<b>Coniugati</b>	<b>1.302</b>	<b>1.068</b>	<b>25.050</b>	<b>24.842</b>	<b>17.886</b>	<b>4.954</b>	<b>1.101</b>	<b>406</b>	<b>3.083</b>	<b>75.541</b>	<b>48.072</b>	<b>231.931</b>
Meno di 20	2	2	8	11	3	—	—	—	—	24	12	63
20-24	12	8	429	309	41	7	1	2	15	801	348	2.017
25-29	62	43	1.597	1.577	456	49	2	2	14	3.745	2.055	10.082
30-34	110	76	1.301	3.089	1.697	244	43	7	52	6.491	5.033	20.297
35-39	107	83	745	2.842	2.764	611	102	36	280	7.207	6.330	25.126
40-44	101	81	690	2.929	3.680	1.095	231	73	542	8.799	7.954	32.391
45-49	80	68	782	2.788	3.439	1.090	258	98	750	8.535	7.585	31.512
50-54	116	90	1.429	3.300	2.699	924	223	93	715	8.784	7.116	30.343
55-59	148	121	2.753	3.076	1.654	455	111	48	366	8.245	5.166	24.805
60-64	126	111	3.005	1.861	696	212	39	19	142	5.958	2.662	15.939
65-69	185	168	4.502	1.440	399	123	42	12	87	6.703	1.852	16.059
70-74	145	124	4.050	905	209	71	26	9	63	5.415	1.096	12.370
75 e piu'	108	93	3.759	715	149	73	23	7	57	4.834	863	10.927
<b>Separati legalmente</b>	<b>1.086</b>	<b>749</b>	<b>311</b>	<b>164</b>	<b>70</b>	<b>18</b>	<b>8</b>	<b>2</b>	<b>14</b>	<b>1.659</b>	<b>345</b>	<b>2.632</b>
Meno di 20	—	—	—	—	—	—	—	—	—	—	—	—
20-24	6	2	3	—	—	—	—	—	—	9	2	12
25-29	76	43	15	10	1	—	—	—	—	102	13	140
30-34	147	102	32	25	9	1	—	—	—	214	38	327
35-39	134	84	37	24	17	3	1	1	7	217	60	376
40-44	156	109	50	32	21	6	4	1	7	270	82	497
45-49	107	70	42	30	14	6	1	—	—	200	69	373
50-54	125	99	36	16	3	1	2	—	—	183	34	274
55-59	83	52	33	14	4	—	—	—	—	134	28	207
60-64	84	61	20	7	1	—	—	—	—	112	10	149
65-69	80	57	25	4	—	—	—	—	—	109	5	142
70-74	50	43	11	1	—	1	—	—	—	63	2	80
75 e piu'	38	27	7	1	—	—	—	—	—	46	2	55
<b>Vedovi</b>	<b>2.585</b>	<b>2.096</b>	<b>779</b>	<b>289</b>	<b>106</b>	<b>38</b>	<b>16</b>	<b>3</b>	<b>22</b>	<b>3.816</b>	<b>1.026</b>	<b>5.742</b>
Meno di 20	—	—	—	—	—	—	—	—	—	—	—	—
20-24	—	—	—	—	—	—	—	—	—	—	—	—
25-29	1	1	3	—	—	—	—	—	—	4	3	7
30-34	3	1	2	3	1	—	—	—	—	9	5	20
35-39	4	3	14	5	3	1	—	—	—	27	22	64
40-44	13	8	15	16	5	1	—	1	7	51	36	123
45-49	22	16	29	27	11	3	—	—	—	92	68	220
50-54	43	32	51	29	10	1	1	—	—	135	83	283
55-59	102	81	86	44	7	2	3	2	15	246	129	477
60-64	168	135	71	29	14	4	—	—	—	286	104	473
65-69	404	334	110	35	12	4	3	—	—	568	123	815
70-74	590	477	132	30	13	7	2	—	—	774	138	1.043
75 e piu'	1.235	1.008	266	71	30	15	7	—	—	1.624	315	2.217
<b>Divorziati</b>	<b>391</b>	<b>270</b>	<b>98</b>	<b>46</b>	<b>20</b>	<b>6</b>	<b>2</b>	<b>3</b>	<b>25</b>	<b>566</b>	<b>106</b>	<b>872</b>
Meno di 20	1	1	—	—	—	—	—	—	—	1	—	1
20-24	1	—	—	1	—	—	—	—	—	2	1	4
25-29	12	8	3	2	2	—	—	—	—	19	4	32
30-34	28	21	10	5	2	1	—	—	—	46	10	76
35-39	38	23	12	14	2	—	—	—	—	66	19	112
40-44	52	36	22	7	7	4	—	1	7	93	27	172
45-49	53	33	12	9	4	—	1	1	7	80	22	133
50-54	71	52	14	6	3	1	1	1	11	97	17	151
55-59	42	27	8	2	—	—	—	—	—	52	4	64
60-64	50	37	8	—	—	—	—	—	—	58	1	66
65-69	33	25	5	—	—	—	—	—	—	38	—	43
70-74	10	7	4	—	—	—	—	—	—	14	1	18
75 e piu'	—	—	—	—	—	—	—	—	—	—	—	—
<b>TOTALE</b>	<b>10.310</b>	<b>7.818</b>	<b>28.116</b>	<b>25.911</b>	<b>18.266</b>	<b>5.067</b>	<b>1.141</b>	<b>425</b>	<b>3.224</b>	<b>89.236</b>	<b>49.770</b>	<b>252.744</b>
Meno di 20	56	38	28	25	8	3	1	3	21	124	14	261
20-24	404	225	548	378	73	19	2	4	32	1.428	369	3.065
25-29	677	420	1.768	1.657	485	56	6	3	21	4.652	2.117	11.461
30-34	681	460	1.503	3.188	1.726	250	45	9	66	7.402	5.122	21.741
35-39	598	418	958	2.931	2.796	622	105	37	287	8.047	6.450	26.518
40-44	685	507	959	3.047	3.731	1.105	236	76	563	9.839	8.120	34.172
45-49	665	504	1.062	2.897	3.487	1.105	260	99	757	9.575	7.768	33.270
50-54	824	650	1.750	3.397	2.729	929	227	94	722	9.950	7.269	32.160
55-59	928	724	3.083	3.178	1.683	461	116	53	406	9.502	5.348	26.767
60-64	772	605	3.221	1.927	715	217	39	19	142	6.910	2.787	17.316
65-69	1.178	960	4.771	1.508	420	130	45	12	87	8.064	1.985	17.931
70-74	1.138	922	4.305	962	229	81	28	9	63	6.752	1.239	14.186
75 e piu'	1.704	1.385	4.160	816	184	89	31	7	57	6.991	1.182	13.896

## segue TAV. 17 — Famiglie residenti per ampiezza, stato civile, classe di età e sesso del capo famiglia di censimento

## C — FEMMINE

STATO CIVILE E CLASSE DI ETÀ DEL CAPO FAMIGLIA	FAMIGLIE CON COMPONENTI											
	1		2	3	4	5	6	7 e più		TOTALE		
	TOTALE	di cui non coabitante						Famiglie	Componenti	Numero	di cui con figli	COMPONENTI
<b>Nubili</b>	<b>4.420</b>	<b>3.622</b>	<b>1.069</b>	<b>260</b>	<b>35</b>	<b>12</b>	<b>3</b>	<b>4</b>	<b>28</b>	<b>5.803</b>	<b>390</b>	<b>7.584</b>
Meno di 20	55	41	4	1	—	—	—	—	—	60	—	66
20-24	246	172	46	12	—	—	—	1	7	307	20	389
25-29	238	161	53	18	4	2	1	—	—	316	40	430
30-34	174	125	68	28	3	1	—	—	—	275	57	417
35-39	161	125	81	25	1	1	—	1	7	270	60	414
40-44	178	146	88	27	7	2	—	—	—	303	56	479
45-49	249	205	87	27	3	1	—	—	—	367	54	521
50-54	313	257	85	17	2	1	—	1	7	419	37	554
55-59	455	375	113	23	4	1	—	—	—	596	21	771
60-64	382	321	77	13	1	1	—	1	7	475	12	591
65-69	529	447	83	14	2	1	—	—	—	629	15	750
70-74	564	488	105	24	3	—	—	—	—	696	10	858
75 e piu'	876	759	179	31	3	1	—	—	—	1.090	8	1.344
<b>Coniugate</b>	<b>1.425</b>	<b>1.268</b>	<b>646</b>	<b>339</b>	<b>140</b>	<b>44</b>	<b>13</b>	<b>10</b>	<b>76</b>	<b>2.617</b>	<b>884</b>	<b>4.668</b>
Meno di 20	1	—	1	1	—	—	—	—	—	3	1	6
20-24	38	26	18	7	1	—	—	—	—	64	22	99
25-29	71	50	39	17	5	1	—	—	—	133	48	225
30-34	81	64	84	34	21	3	1	—	—	224	125	456
35-39	67	55	51	57	29	3	1	1	9	209	134	486
40-44	84	75	68	66	30	12	2	2	16	264	164	626
45-49	92	82	60	45	16	6	3	4	28	226	116	487
50-54	160	145	76	38	12	7	3	1	8	297	98	535
55-59	245	228	70	28	11	5	2	1	7	362	82	557
60-64	216	204	46	14	7	4	—	—	—	287	37	398
65-69	170	156	57	16	6	2	—	—	—	251	33	366
70-74	119	109	33	11	1	—	1	—	—	165	15	228
75 e piu'	81	74	43	5	1	1	—	1	8	132	9	199
<b>Separate legalmente</b>	<b>659</b>	<b>507</b>	<b>592</b>	<b>363</b>	<b>109</b>	<b>35</b>	<b>12</b>	<b>3</b>	<b>21</b>	<b>1.773</b>	<b>1.047</b>	<b>3.636</b>
Meno di 20	—	—	1	—	—	—	—	—	—	1	1	2
20-24	29	16	29	4	—	—	—	—	—	62	32	99
25-29	45	29	93	31	8	3	—	—	—	180	129	371
30-34	84	66	114	70	12	6	3	—	—	289	196	618
35-39	39	29	102	72	24	6	3	—	—	246	198	603
40-44	53	41	84	85	25	5	2	—	—	254	192	613
45-49	54	39	85	59	18	7	1	2	14	226	161	528
50-54	78	64	38	23	12	5	3	1	7	160	77	321
55-59	77	59	22	10	6	2	—	—	—	117	31	185
60-64	55	44	7	6	3	1	—	—	—	72	14	104
65-69	78	64	8	2	1	—	—	—	—	89	9	104
70-74	41	33	8	—	—	—	—	—	—	49	6	57
75 e piu'	26	23	1	1	—	—	—	—	—	28	1	31
<b>Vedove</b>	<b>13.459</b>	<b>11.388</b>	<b>3.116</b>	<b>997</b>	<b>319</b>	<b>115</b>	<b>31</b>	<b>18</b>	<b>142</b>	<b>18.055</b>	<b>3.949</b>	<b>24.861</b>
Meno di 20	1	1	—	—	—	—	—	—	—	1	—	1
20-24	1	1	2	1	—	—	—	—	—	4	3	8
25-29	5	2	8	5	2	—	—	—	—	20	15	44
30-34	7	6	26	12	4	—	1	—	—	50	40	117
35-39	11	5	27	47	12	2	2	1	7	102	91	283
40-44	40	33	88	96	38	8	2	1	7	273	227	715
45-49	92	72	207	150	38	13	2	6	55	508	405	1.240
50-54	342	276	351	167	45	10	2	2	16	919	528	1.803
55-59	885	745	442	135	35	12	3	3	21	1.515	563	2.413
60-64	1.385	1.182	352	74	24	11	4	—	—	1.850	379	2.486
65-69	2.591	2.221	420	82	21	16	4	—	—	3.134	426	3.865
70-74	2.969	2.584	390	82	34	15	2	—	—	3.492	412	4.218
75 e piu'	5.130	4.260	803	146	66	28	9	5	36	6.187	860	7.668
<b>Divorziate</b>	<b>433</b>	<b>344</b>	<b>214</b>	<b>89</b>	<b>21</b>	<b>3</b>	<b>2</b>	<b>—</b>	<b>—</b>	<b>762</b>	<b>290</b>	<b>1.239</b>
Meno di 20	1	—	1	—	—	—	—	—	—	2	1	3
20-24	3	3	9	1	—	—	—	—	—	13	10	24
25-29	12	11	17	4	1	—	—	—	—	34	21	62
30-34	20	13	26	17	4	1	2	—	—	70	48	156
35-39	29	24	52	24	10	—	—	—	—	115	81	245
40-44	51	39	35	22	1	—	—	—	—	109	50	191
45-49	61	46	38	13	4	—	—	—	—	117	50	197
50-54	70	52	18	5	—	1	—	—	—	94	17	126
55-59	77	67	6	—	1	—	—	—	—	84	5	93
60-64	53	42	10	1	—	—	—	—	—	64	5	76
65-69	37	29	2	1	—	—	—	—	—	40	1	44
70-74	19	18	—	1	—	—	—	—	—	20	1	22
75 e piu'	—	—	—	—	—	—	—	—	—	—	—	—
<b>TOTALE</b>	<b>20.396</b>	<b>17.129</b>	<b>5.637</b>	<b>2.048</b>	<b>624</b>	<b>209</b>	<b>61</b>	<b>35</b>	<b>267</b>	<b>29.010</b>	<b>6.560</b>	<b>41.988</b>
Meno di 20	57	42	6	2	—	—	—	—	—	65	2	75
20-24	315	215	96	24	3	—	—	1	7	439	78	598
25-29	362	245	202	72	19	6	1	—	—	662	242	1.094
30-34	358	272	309	148	41	10	6	—	—	872	439	1.670
35-39	298	227	287	218	70	13	8	3	23	897	531	1.942
40-44	384	319	380	298	110	27	7	3	23	1.209	720	2.678
45-49	538	437	474	303	76	27	6	12	97	1.436	786	2.967
50-54	954	788	588	258	75	24	8	5	38	1.912	790	3.410
55-59	1.732	1.459	665	201	56	21	5	4	28	2.684	714	4.052
60-64	2.115	1.818	488	107	36	17	4	1	7	2.768	447	3.672
65-69	3.421	2.930	578	115	30	19	4	—	—	4.167	488	5.161
70-74	3.730	3.243	538	118	38	15	3	—	—	4.442	444	5.405
75 e piu'	6.132	5.134	1.026	184	70	30	9	6	44	7.457	879	9.264

**TAV. 18 - Famiglie residenti per condizione professionale o**

CONDIZIONE DEL CAPO FAMIGLIA	FAMIGLIE CON COMPONENTI TUTTI IN CONDIZIONE PROFESSIONALE							
	TUTTI IN AGRICOLTURA		TUTTI NELLE INDUSTRIE		TUTTI IN ALTRE ATTIVITÀ		TUTTI IN SETTORI DIVERSI	
	Famiglie	Componenti	Famiglie	Componenti	Famiglie	Componenti	Famiglie	Componenti
<b>Occupato</b>	<b>1.016</b>	<b>1.601</b>	<b>2.420</b>	<b>3.063</b>	<b>8.362</b>	<b>12.232</b>	<b>2.310</b>	<b>5.460</b>
-Agricoltura	1.016	1.601	—	—	—	—	337	950
-Industrie	—	—	2.420	3.063	—	—	1.417	3.174
-Altre attività'	—	—	—	—	8.362	12.232	556	1.336
<b>Disoccupato</b>	<b>9</b>	<b>9</b>	<b>138</b>	<b>148</b>	<b>418</b>	<b>516</b>	<b>79</b>	<b>186</b>
<b>In condizione non professionale</b>	<b>—</b>	<b>—</b>	<b>—</b>	<b>—</b>	<b>—</b>	<b>—</b>	<b>—</b>	<b>—</b>
In cerca di prima occupazione	—	—	—	—	—	—	—	—
Studenti	—	—	—	—	—	—	—	—
Casalinghe	—	—	—	—	—	—	—	—
Ritirati dal lavoro	—	—	—	—	—	—	—	—
Altri	—	—	—	—	—	—	—	—
<b>TOTALE</b>	<b>1.025</b>	<b>1.610</b>	<b>2.558</b>	<b>3.211</b>	<b>8.780</b>	<b>12.748</b>	<b>2.389</b>	<b>5.646</b>

**TAV. 19 - Famiglie residenti per ampiezza e numero di componenti (occupati, in età inferiore a 6 anni, in età di 60 anni e più, in età di 75 anni e più)**

COMPONENTI OCCUPATI — COMPONENTI IN ETÀ INFERIORE A 6 ANNI — COMPONENTI IN ETÀ DI 60 ANNI E PIÙ — COMPONENTI IN ETÀ DI 75 ANNI E PIÙ	FAMIGLIE CON COMPONENTI									
	1	2	3	4	5	6	7 e più		TOTALE	
							Famiglie	Componenti	Famiglie	Componenti
<b>NUMERO COMPONENTI OCCUPATI</b>										
Nessuno	23.215	18.469	3.161	910	216	64	24	187	46.059	74.927
1	7.491	10.262	14.717	9.816	2.373	426	130	962	45.215	126.813
2	—	5.022	9.143	6.664	1.847	412	133	1.010	23.221	76.846
3	—	—	938	1.281	646	181	101	756	3.147	13.010
4	—	—	—	219	171	93	44	351	527	2.640
5 e più	—	—	—	—	23	26	28	225	77	496
<b>TOTALE</b>	<b>30.706</b>	<b>33.753</b>	<b>27.959</b>	<b>18.890</b>	<b>5.276</b>	<b>1.202</b>	<b>460</b>	<b>3.491</b>	<b>118.246</b>	<b>294.732</b>
<b>NUMERO COMPONENTI IN ETÀ INFERIORE A 6 ANNI</b>										
Nessuno	30.706	33.402	22.360	14.584	4.003	883	309	2.311	106.247	250.550
1	—	351	5.558	3.172	1.013	245	102	786	10.441	37.385
2	—	—	41	1.131	212	61	40	323	1.485	6.396
3 e più	—	—	—	3	48	13	9	71	73	401
<b>TOTALE</b>	<b>30.706</b>	<b>33.753</b>	<b>27.959</b>	<b>18.890</b>	<b>5.276</b>	<b>1.202</b>	<b>460</b>	<b>3.491</b>	<b>118.246</b>	<b>294.732</b>
<b>NUMERO COMPONENTI IN ETÀ DI 60 ANNI E PIÙ</b>										
Nessuno	10.516	12.910	21.116	15.934	3.686	785	323	2.474	65.270	189.034
1	20.190	7.474	3.623	2.128	1.218	250	78	580	34.961	62.689
2	—	13.369	2.783	694	324	154	53	391	17.377	40.798
3 e più	—	—	437	134	48	13	6	46	638	2.211
<b>TOTALE</b>	<b>30.706</b>	<b>33.753</b>	<b>27.959</b>	<b>18.890</b>	<b>5.276</b>	<b>1.202</b>	<b>460</b>	<b>3.491</b>	<b>118.246</b>	<b>294.732</b>
<b>NUMERO COMPONENTI IN ETÀ DI 75 ANNI E PIÙ</b>										
Nessuno	22.870	27.317	26.065	17.807	4.582	1.005	392	2.981	100.038	258.848
1	7.836	4.614	1.502	977	623	160	51	380	15.763	29.933
2	—	1.822	349	100	69	33	16	122	2.389	5.756
3 e più	—	—	43	6	2	4	1	8	56	195
<b>TOTALE</b>	<b>30.706</b>	<b>33.753</b>	<b>27.959</b>	<b>18.890</b>	<b>5.276</b>	<b>1.202</b>	<b>460</b>	<b>3.491</b>	<b>118.246</b>	<b>294.732</b>



**non professionale dei componenti e condizione del capo famiglia di censimento**

FAMIGLIE CON COMPONENTI IN CONDIZIONE PROFESSIONALE E NON PROFESSIONALE								FAMIGLIE CON COMPONENTI TUTTI IN CONDIZIONE NON PROFESSIONALE	
TUTTI IN AGRICOLTURA		TUTTI NELLE INDUSTRIE		TUTTI IN ALTRE ATTIVITÀ		TUTTI IN SETTORI DIVERSI		Famiglie	Componenti
Famiglie	Componenti	Famiglie	Componenti	Famiglie	Componenti	Famiglie	Componenti		
1.856	6.174	15.518	52.349	23.331	78.842	7.278	28.184	—	—
1.856	6.174	—	—	—	—	670	2.770	—	—
—	—	15.518	52.349	—	—	5.070	19.370	—	—
—	—	—	—	23.331	78.842	1.538	6.044	—	—
32	115	365	1.253	542	1.732	241	1.033	—	—
719	2.155	2.727	8.391	5.796	17.303	945	3.994	44.144	69.992
4	15	17	54	113	372	3	14	457	948
1	6	2	4	16	38	1	3	201	247
36	91	582	1.482	996	2.485	151	588	9.724	11.713
648	1.961	2.056	6.626	4.454	13.708	753	3.218	32.397	54.841
30	82	70	225	217	700	37	171	1.365	2.243
<b>2.607</b>	<b>8.444</b>	<b>18.610</b>	<b>61.993</b>	<b>29.669</b>	<b>97.877</b>	<b>8.464</b>	<b>33.211</b>	<b>44.144</b>	<b>69.992</b>

**TAV. 20 - Famiglie residenti per ampiezza e specie di alloggio in cui dimorano**

SPECIE DI ALLOGGIO	FAMIGLIE CON COMPONENTI									
	1	2	3	4	5	6	7 e più		TOTALE	
							Famiglie	Componenti	Famiglie	Componenti
FAMIGLIE CHE OCCUPANO UN'ABITAZIONE	26.736	32.489	27.165	18.523	5.216	1.193	452	3.427	111.774	283.966
In proprietà	13.939	18.219	14.009	9.384	2.597	540	145	1.083	58.833	147.248
In affitto	11.145	12.833	11.899	8.362	2.422	611	292	2.235	47.564	123.967
Ad altro titolo	1.652	1.437	1.257	777	197	42	15	109	5.377	12.751
FAMIGLIE CHE OCCUPANO UN ALTRO TIPO DI ALLOGGIO	66	14	14	11	3	4	2	19	114	238
FAMIGLIE IN COABITAZIONE	3.837	1.237	771	345	54	5	6	45	6.255	10.349
FAMIGLIE SENZA ABITAZIONE	67	13	9	11	3	—	—	—	103	179
<b>TOTALE</b>	<b>30.706</b>	<b>33.753</b>	<b>27.959</b>	<b>18.890</b>	<b>5.276</b>	<b>1.202</b>	<b>460</b>	<b>3.491</b>	<b>118.246</b>	<b>294.732</b>

TAV. 21 - Famiglie residenti per tipo della

TIPO DELLA FAMIGLIA	NUMERO DEI					
	1			2		
	FAMIGLIE	FIGLI CONVIVENTI		FAMIGLIE	FIGLI CONVIVENTI	
		TOTALE	di cui in età inferiore a 18 anni		TOTALE	di cui in età inferiore a 18 anni
Tipo C 1	23.534	23.534	14.535	16.115	32.230	23.906
Tipo C 2	1.244	1.244	512	421	842	434
- di cui con padre separato legalmente	204	204	152	65	130	101
Tipo C 3	3.931	3.931	1.283	1.316	2.632	1.302
- di cui con madre separata legalmente	565	565	433	297	594	444
Tipo D 2.1	1.204	1.204	798	908	1.816	1.357
Tipo D 2.2	762	762	195	347	694	338
Tipo D 3.1	71	71	31	28	56	32
- di cui con padre separato legalmente	6	6	5	2	4	3
Tipo D 3.2	281	281	103	107	214	123
- di cui con padre separato legalmente	26	26	18	13	26	23
Tipo D 4.1	143	143	64	50	100	60
- di cui con madre separata legalmente	21	21	12	16	32	22
Tipo D 4.2	406	406	80	123	246	89
- di cui con madre separata legalmente	21	21	18	11	22	13
<b>TOTALE</b>	<b>31.576</b>	<b>31.576</b>	<b>17.601</b>	<b>19.415</b>	<b>38.830</b>	<b>27.641</b>

TAV. 22 - Convivenze e componenti permanenti,

SPECIE DELLA CONVIVENZA	NUMERO CONVI- VENZE	COMPONENTI					
		IN CONDIZIONE PROFESSIONALE					
		DIRIGENTI E IMPIEGATI		LAVORATORI DIPENDENTI		ALTRI	
		In complesso	di cui nella pubblica amministrazione, servizi pubblici e privati	In complesso	di cui nella pubblica amministrazione, servizi pubblici e privati	In complesso	di cui nella pubblica amministrazione, servizi pubblici e privati
Convivenze ecclesiastiche	111	265	261	165	108	22	6
Istituti di istruzione	21	55	54	28	16	—	—
Istituti assistenziali	41	76	52	69	42	3	2
Istituti e case di cura	23	29	28	31	31	—	—
Istituti di prevenzione e pena	1	—	—	9	9	—	—
Alberghi, pensioni, locande	124	4	2	22	—	30	—
Navi mercantili	31	—	—	—	—	—	—
Altre convivenze	81	84	79	303	297	3	—
<b>TOTALE</b>	<b>433</b>	<b>513</b>	<b>476</b>	<b>627</b>	<b>503</b>	<b>58</b>	<b>8</b>

TAV. 23 - Convivenze secondo il numero di componenti

SPECIE DELLA CONVIVENZA	NUMERO CONVI- VENZE	COMPONENTI			da 1 a 15			da 16 a 25	
		M	F	MF	CONVI- VENZE	COMPONENTI		CONVI- VENZE	COMPO MF
						MF	M		
Convivenze ecclesiastiche	111	207	998	1.205	91	512	127	12	239
Istituti di istruzione	21	187	217	404	13	67	16	3	50
Istituti assistenziali	41	919	1.418	2.337	10	70	12	7	133
Istituti e case di cura	23	933	1.190	2.123	1	15	6	3	64
Istituti di prevenzione e pena	1	80	6	86	—	—	—	—	—
Alberghi, pensioni, locande	124	797	662	1.459	100	538	307	9	187
Navi mercantili	31	758	24	782	8	93	93	10	217
Altre convivenze	81	3.362	206	3.568	64	240	198	1	16
<b>TOTALE</b>	<b>433</b>	<b>7.243</b>	<b>4.721</b>	<b>11.964</b>	<b>287</b>	<b>1.535</b>	<b>759</b>	<b>45</b>	<b>906</b>

## famiglia e numero di figli conviventi

FIGLI CONVIVENTI											
3			4			5 e più			TOTALE		
FAMIGLIE	FIGLI CONVIVENTI		FAMIGLIE	FIGLI CONVIVENTI		FAMIGLIE	FIGLI CONVIVENTI		FAMIGLIE	FIGLI CONVIVENTI	
	TOTALE	di cui in età inferiore a 18 anni		TOTALE	di cui in età inferiore a 18 anni		TOTALE	di cui in età inferiore a 18 anni		TOTALE	di cui in età inferiore a 18 anni
3.474	10.422	7.452	644	2.576	1.759	250	1.407	935	44.017	70.169	48.587
106	318	180	21	84	56	11	59	44	1.803	2.547	1.226
19	57	45	4	16	12	2	10	10	294	417	320
300	900	474	73	292	150	32	179	94	5.652	7.934	3.303
74	222	159	23	92	68	9	46	29	968	1.519	1.133
162	486	351	26	104	75	11	60	35	2.311	3.670	2.616
103	309	175	20	80	57	19	107	71	1.251	1.952	836
6	18	12	4	16	12	1	5	2	110	166	89
—	—	—	1	4	4	—	—	—	9	14	12
18	54	34	3	12	8	2	10	8	411	571	276
2	6	6	1	4	2	—	—	—	42	62	49
5	15	8	—	—	—	1	5	4	199	263	136
—	—	—	—	—	—	—	—	—	37	53	34
33	99	44	8	32	19	6	36	21	576	819	253
8	24	17	2	8	5	—	—	—	42	75	53
<b>4.207</b>	<b>12.621</b>	<b>8.730</b>	<b>799</b>	<b>3.196</b>	<b>2.136</b>	<b>333</b>	<b>1.868</b>	<b>1.214</b>	<b>56.330</b>	<b>88.091</b>	<b>57.322</b>

## attivi e non attivi, per specie della convivenza

ATTIVI				COMPONENTI NON ATTIVI			TOTALE COMPONENTI		
IN CERCA DI PRIMA OCCUPAZIONE	TOTALE			MASCHI	FEMMINE	MASCHI E FEMMINE	MASCHI	FEMMINE	MASCHI E FEMMINE
	MASCHI	FEMMINE	MASCHI E FEMMINE						
—	78	374	452	92	590	682	170	964	1.134
1	15	69	84	10	43	53	25	112	137
1	8	141	149	192	392	584	200	533	733
—	5	55	60	168	211	379	173	266	439
—	9	—	9	3	—	3	12	—	12
—	24	32	56	17	13	30	41	45	86
—	—	—	—	—	—	—	—	—	—
—	356	34	390	1	11	12	357	45	402
<b>2</b>	<b>495</b>	<b>705</b>	<b>1.200</b>	<b>483</b>	<b>1.260</b>	<b>1.743</b>	<b>978</b>	<b>1.965</b>	<b>2.943</b>

## presenti per sesso e specie della convivenza

NENTI	da 26 a 50			da 51 a 75			da 76 a 100			oltre 100		
	CONVIVENZE	COMPONENTI		CONVIVENZE	COMPONENTI		CONVIVENZE	COMPONENTI		CONVIVENZE	COMPONENTI	
		MF	M		MF	M		MF	M		MF	M
44	5	173	35	1	56	—	1	78	1	1	147	—
—	3	124	86	1	51	35	—	—	—	1	112	50
48	14	500	183	5	280	82	3	239	41	2	1.115	553
31	6	209	78	5	307	131	2	175	60	6	1.353	627
—	—	—	—	—	—	—	1	86	80	—	—	—
99	11	389	200	1	61	40	2	160	75	1	124	76
205	12	420	408	1	52	52	—	—	—	—	—	—
—	4	160	160	2	127	127	1	86	31	5	2.939	2.846
<b>427</b>	<b>55</b>	<b>1.975</b>	<b>1.150</b>	<b>16</b>	<b>934</b>	<b>467</b>	<b>10</b>	<b>824</b>	<b>288</b>	<b>16</b>	<b>5.790</b>	<b>4.152</b>

TAV. 24 - Abitazioni occupate per numero di occupanti,

NUMERO DI STANZE — TITOLO DI GODIMENTO	ABITAZIONI OCCUPATE					
	1	2	3	4	5	6
<b>Abitazioni occupate</b>	<b>24.882</b>	<b>31.625</b>	<b>27.214</b>	<b>19.365</b>	<b>6.274</b>	<b>1.688</b>
1	517	136	73	21	11	—
2	4.217	2.853	1.330	659	157	35
3	7.695	8.720	6.053	3.513	864	191
4	7.341	11.513	11.015	7.419	2.114	511
5	3.149	5.384	5.756	4.919	1.788	492
6	1.138	1.789	1.810	1.663	712	227
7	418	614	645	616	327	105
8	186	323	264	288	141	58
9 e piu'	221	293	268	267	160	69
- di cui in proprieta'	<b>13.023</b>	<b>17.617</b>	<b>14.028</b>	<b>9.853</b>	<b>3.226</b>	<b>821</b>
1	139	55	14	7	2	—
2	1.647	1.170	299	132	36	1
3	3.553	3.874	2.117	1.086	258	45
4	4.168	6.709	5.802	3.586	941	193
5	2.092	3.586	3.639	2.997	1.030	280
6	800	1.275	1.271	1.146	487	141
7	317	451	460	446	237	63
8	141	254	213	237	111	44
9 e piu'	166	243	213	216	124	54
- di cui in affitto	<b>10.292</b>	<b>12.598</b>	<b>11.917</b>	<b>8.691</b>	<b>2.826</b>	<b>805</b>
1	285	72	52	14	8	—
2	2.329	1.552	969	512	116	33
3	3.747	4.471	3.701	2.294	579	139
4	2.703	4.304	4.691	3.510	1.104	305
5	875	1.564	1.810	1.681	691	191
6	237	427	464	454	201	75
7	67	128	149	140	73	38
8	23	51	40	45	24	13
9 e piu'	26	29	41	41	30	11
<b>Abit.occup.senza stanze esclusivam.ad altro uso</b>	<b>24.882</b>	<b>31.625</b>	<b>27.214</b>	<b>19.365</b>	<b>6.274</b>	<b>1.688</b>
1	535	140	74	22	11	1
2	4.259	2.885	1.352	666	160	37
3	7.756	8.819	6.139	3.567	874	196
4	7.330	11.537	11.109	7.482	2.146	515
5	3.129	5.397	5.761	4.937	1.806	491
6	1.121	1.736	1.747	1.637	695	229
7	394	591	592	576	315	104
8	175	278	238	264	134	54
9 e piu'	183	242	202	214	133	61
- di cui in proprieta'	<b>13.023</b>	<b>17.617</b>	<b>14.028</b>	<b>9.853</b>	<b>3.226</b>	<b>821</b>
1	145	56	15	7	2	1
2	1.662	1.187	307	135	36	3
3	3.593	3.930	2.162	1.118	264	48
4	4.168	6.741	5.885	3.626	963	196
5	2.086	3.598	3.649	3.028	1.046	279
6	793	1.230	1.223	1.130	478	141
7	300	441	433	421	230	64
8	130	228	192	214	106	41
9 e piu'	146	206	162	174	101	48
- di cui in affitto	<b>10.292</b>	<b>12.598</b>	<b>11.917</b>	<b>8.691</b>	<b>2.826</b>	<b>805</b>
1	294	75	52	15	8	—
2	2.352	1.567	981	516	119	33
3	3.763	4.505	3.738	2.312	582	140
4	2.687	4.287	4.696	3.527	1.114	306
5	864	1.573	1.804	1.669	692	192
6	233	420	448	443	193	77
7	61	114	132	134	69	36
8	20	36	36	45	23	12
9 e piu'	18	21	30	30	26	9
<b>Abit.occ.senza stanze esclus.altro uso e cucine</b>	<b>24.882</b>	<b>31.625</b>	<b>27.214</b>	<b>19.365</b>	<b>6.274</b>	<b>1.688</b>
1	2.722	1.365	637	285	67	13
2	8.439	8.545	5.311	2.924	710	170
3	8.205	12.544	11.756	7.771	2.179	516
4	3.474	6.047	6.410	5.409	1.918	513
5	1.253	1.967	2.021	1.842	798	254
6	419	646	649	660	343	115
7	179	275	230	265	130	52
8	97	122	119	108	75	31
9 e piu'	94	114	81	101	54	24
- di cui in proprieta'	<b>13.023</b>	<b>17.617</b>	<b>14.028</b>	<b>9.853</b>	<b>3.226</b>	<b>821</b>
1	911	541	124	56	14	3
2	3.791	3.666	1.685	820	195	32
3	4.545	7.120	5.973	3.592	948	194
4	2.280	3.995	4.002	3.263	1.082	281
5	893	1.384	1.430	1.260	536	156
6	320	490	475	483	252	73
7	134	221	184	211	101	39
8	71	99	91	86	57	23
9 e piu'	78	101	64	82	41	20
- di cui in affitto	<b>10.292</b>	<b>12.598</b>	<b>11.917</b>	<b>8.691</b>	<b>2.826</b>	<b>805</b>
1	1.577	742	475	223	51	9
2	4.213	4.508	3.410	2.000	493	132
3	3.143	4.881	5.243	3.843	1.159	307
4	993	1.797	2.071	1.881	762	214
5	259	491	506	512	238	86
6	66	121	140	152	74	37
7	21	36	38	49	23	12
8	15	14	21	18	16	6
9 e piu'	5	8	13	13	10	2

## numero di stanze e titolo di godimento

DA PERSONE				TOTALE			
7	8	9 e più		ABITAZIONI	STANZE	OCCUPANTI	
		ABITAZIONI	OCCUPANTI			FAMIGLIE	COMPONENTI
462	148	116	1.161	111.774	457.571	118.026	294.311
2	—	1	9	761	761	777	1.170
9	1	4	36	9.265	18.530	9.463	17.651
54	23	9	99	27.122	81.366	28.085	63.473
121	46	31	315	40.111	160.444	42.306	108.254
147	45	54	537	21.734	108.670	23.398	64.679
65	16	9	83	7.429	44.574	8.113	22.386
28	2	1	10	2.756	19.292	3.000	8.532
16	8	3	30	1.287	10.296	1.431	4.035
20	7	4	42	1.309	13.638	1.453	4.131
179	49	37	358	58.833	257.997	62.064	152.812
—	—	—	—	217	217	221	329
2	—	—	—	3.287	6.574	3.338	5.612
11	4	2	18	10.950	32.850	11.307	23.683
33	12	8	80	21.452	85.808	22.516	55.606
50	11	17	165	13.702	68.510	14.681	39.602
36	9	3	27	5.168	31.008	5.593	15.379
16	—	1	10	1.991	13.937	2.137	6.068
15	6	3	30	1.024	8.192	1.130	3.238
16	7	3	28	1.042	10.901	1.141	3.295
262	96	77	785	47.564	177.385	50.325	128.350
2	—	1	9	434	434	444	704
7	1	4	36	5.523	11.046	5.666	11.259
41	19	7	81	14.998	44.994	15.568	37.217
83	33	22	226	16.755	67.020	17.788	47.845
90	33	37	372	6.972	34.860	7.591	22.024
23	7	5	47	1.893	11.358	2.124	6.018
12	2	—	—	609	4.263	697	2.023
1	1	—	—	198	1.584	230	638
3	—	1	14	182	1.826	217	622
462	148	116	1.161	111.774	453.903	118.026	294.311
2	—	1	9	786	786	803	1.209
10	1	4	36	9.374	18.748	9.577	17.885
54	23	9	99	27.437	82.311	28.414	64.286
121	46	31	315	40.317	161.268	42.530	109.009
146	45	54	537	21.766	108.830	23.429	64.849
67	16	9	83	7.257	43.542	7.943	21.911
29	2	1	10	2.604	18.228	2.840	8.084
16	8	4	44	1.171	9.368	1.308	3.715
17	7	3	28	1.062	10.822	1.182	3.363
179	49	37	358	58.833	255.569	62.064	152.812
—	—	—	—	226	226	231	346
2	—	—	—	3.332	6.664	3.386	5.709
11	4	2	18	11.132	33.396	11.501	24.146
33	12	8	80	21.632	86.528	22.704	56.207
50	11	17	165	13.764	68.820	14.736	39.848
38	9	3	27	5.045	30.270	5.477	15.043
17	—	1	10	1.907	13.349	2.047	5.828
15	6	3	30	935	7.480	1.036	2.977
13	7	3	28	860	8.836	946	2.708
262	96	77	785	47.564	176.467	50.325	128.350
2	—	1	9	447	447	457	723
8	1	4	36	5.581	11.162	5.726	11.386
41	19	7	81	15.107	45.321	15.679	37.505
83	33	22	226	16.755	67.020	17.795	47.934
89	33	37	372	6.953	34.765	7.574	21.969
23	7	5	47	1.849	11.094	2.079	5.880
12	2	—	—	560	3.920	648	1.882
1	1	1	14	175	1.400	205	596
3	—	—	—	137	1.338	162	475
462	148	116	1.161	111.774	359.108	118.026	294.311
6	1	2	18	5.098	5.098	5.218	8.984
43	19	10	108	26.171	52.342	27.033	58.289
122	44	31	315	43.168	129.504	45.409	115.157
155	49	55	546	24.030	96.120	25.794	71.125
69	16	10	92	8.230	41.150	8.988	24.835
37	7	2	19	2.878	17.268	3.144	9.037
12	6	4	44	1.153	8.071	1.277	3.617
6	3	1	10	562	4.496	626	1.767
12	3	1	9	484	5.059	537	1.500
179	49	37	358	58.833	204.600	62.064	152.812
—	—	—	—	1.649	1.649	1.678	2.677
7	3	2	18	10.201	20.402	10.500	20.716
35	12	8	80	22.427	67.281	23.504	57.397
52	11	17	165	14.983	59.932	16.000	43.041
36	9	3	27	5.707	28.535	6.178	16.958
24	3	2	19	2.122	12.732	2.291	6.566
10	5	3	30	908	6.356	993	2.851
6	3	1	10	437	3.496	483	1.385
9	3	1	9	399	4.217	437	1.221
262	96	77	785	47.564	137.225	50.325	128.350
6	1	2	18	3.086	3.086	3.172	5.755
34	16	8	90	14.814	29.628	15.349	35.172
83	32	22	226	18.713	56.139	19.779	52.706
95	36	38	381	7.887	31.548	8.553	24.752
28	7	6	56	2.133	10.665	2.395	6.821
12	3	—	—	605	3.630	694	2.036
2	1	1	14	183	1.281	217	626
—	—	—	—	90	720	104	294
2	—	—	—	53	528	62	188

**TAV. 25 - Abitazioni occupate per numero di stanze, numero di famiglie, figura giuridica**

NUMERO FAMIGLIE — FIGURA GIURIDICA DEL PROPRIETARIO — EPOCA DI COSTRUZIONE E TITOLO DI GODIMENTO — NUMERO SERVIZI INSTALLATI	ABITAZIONI					
	1	2	3	4	5	6
<b>ABITAZIONI OCCUPATE</b>	<b>761</b>	<b>9.265</b>	<b>27.122</b>	<b>40.111</b>	<b>21.734</b>	<b>7.429</b>
- Da una famiglia						
- numero	746	9.075	26.195	38.041	20.172	6.786
- componenti	1.115	17.045	60.157	100.147	58.019	19.626
- Da due famiglie						
- numero	14	183	892	1.957	1.470	606
- componenti	51	577	3.161	7.517	6.165	2.575
- Da tre e più famiglie						
- numero	1	7	35	113	92	37
- componenti	4	29	155	590	495	185
<b>Figura giuridica del proprietario</b>						
- Persona fisica	701	8.762	25.775	37.831	20.213	7.072
- Impresa bancaria o assicuratrice	—	2	21	43	37	23
- Altra impresa: di costruzioni, immobiliare, industriale, commerciale, ecc.	9	64	180	215	144	60
- Cooperativa edilizia di abitazione	1	17	64	371	462	101
- a proprietà individuale	1	11	35	177	265	71
- a proprietà indivisa	—	6	29	194	197	30
- Stato, Regioni, Provincie, Comuni	27	89	206	434	164	42
- Enti previdenziali (INPS, INPDAl, ecc.)	4	3	14	23	16	7
- Istituto autonomo case popolari (IACP)	7	275	719	956	536	67
- Altro proprietario	12	53	143	238	162	57
<b>Epoca di costruzione</b>						
Prima del 1919	207	1.800	5.767	8.087	5.037	2.299
- di cui in proprietà	42	650	2.407	4.147	2.873	1.416
1919 - 1945	56	611	2.812	4.476	2.775	1.221
- di cui in proprietà	7	169	1.013	2.022	1.411	749
1946 - 1960	135	1.462	5.671	9.623	4.655	1.372
- di cui in proprietà	32	480	2.242	5.282	2.864	968
1961 - 1971	231	3.834	9.723	12.969	6.190	1.630
- di cui in proprietà	81	1.403	3.904	7.105	4.360	1.279
1972 - 1975	83	1.056	2.109	2.936	1.555	469
- di cui in proprietà	34	387	917	1.655	1.156	403
1976 - 1980	46	477	978	1.821	1.342	409
- di cui in proprietà	19	187	432	1.125	957	332
Dopo il 1980	3	25	62	199	180	29
- di cui in proprietà	2	11	35	116	81	21
<b>Numero di servizi installati</b>						
Acqua potabile, gabinetto, bagno, elettricità, riscaldamento	532	7.517	22.506	35.082	19.452	6.670
Acqua potabile, gabinetto, bagno, elettricità	31	191	530	679	340	120
Acqua potabile, gabinetto, bagno	—	—	1	1	2	—
Acqua potabile, gabinetto, elettricità	50	193	390	416	155	66
Acqua potabile, gabinetto	6	2	—	4	—	—
Acqua potabile, elettricità	9	14	22	27	13	4
Gabinetto, elettricità	1	5	5	6	1	2
Altre combinazioni	123	1.335	3.657	3.891	1.769	567
Solo acqua potabile	—	2	2	1	1	—
Solo gabinetto	5	2	3	3	1	—
Solo elettricità	4	4	6	1	—	—
Nessun servizio	—	—	—	—	—	—



**TAV. 26 - Abitazioni occupate per tipo di fabbricato,**

NUMERO STANZE — EPOCA DI COSTRUZIONE — SERVIZI INSTALLATI	FABBRICATO UTILIZZATO ESCLUSIVAMENTE AD USO ABITATIVO PER NUMERO DI ABITAZIONI						TOTALE
	1	2	da 3 a 8	da 9 a 15	da 16 a 30	31 e più	
ABITAZIONI	13.241	11.029	21.754	19.127	19.363	6.633	91.147
STANZE	63.083	47.612	88.151	74.342	71.012	23.967	368.167
FAMIGLIE	13.897	11.463	22.780	20.319	20.473	7.095	96.027
OCCUPANTI	35.678	29.131	57.138	50.326	50.653	17.096	240.022
<b>Numero stanze</b>							
1	71	53	167	84	110	85	570
2	598	602	1.693	1.650	2.368	989	7.900
3	1.918	2.050	5.134	5.403	6.222	2.090	22.817
4	4.353	4.125	8.191	7.234	7.104	2.172	33.179
5	3.102	2.729	4.442	3.381	2.719	970	17.343
6	1.539	892	1.342	983	590	239	5.585
7	720	286	454	251	158	63	1.932
8	422	143	178	68	50	17	878
9 e più	518	149	153	73	42	8	943
<b>Epoca di costruzione</b>							
Prima del 1919	4.717	2.900	6.405	2.257	1.073	902	18.254
1919 - 1945	1.533	1.392	2.901	2.575	1.367	658	10.426
1946 - 1960	2.032	2.412	4.815	4.969	4.266	1.438	19.932
1961 - 1971	2.621	2.711	4.893	6.875	10.196	2.733	30.029
1972 - 1975	1.152	931	1.535	1.688	1.641	384	7.331
1976 - 1980	1.065	616	1.142	726	796	372	4.717
Dopo il 1980	121	67	63	37	24	146	458
<b>Servizi installati</b>							
Acqua potabile	13.139	11.004	21.720	19.123	19.358	6.630	90.974
Gabinetto	13.031	10.963	21.698	19.112	19.350	6.630	90.784
Bagno	10.977	9.640	18.705	17.620	18.478	6.076	81.496
Elettricità	13.154	11.000	21.724	19.120	19.354	6.633	90.985
Riscaldamento	12.756	10.764	21.034	18.529	18.992	6.451	88.526



## numero di stanze, epoca di costruzione, servizi installati

FABBRICATO UTILIZZATO PREVALENTEMENTE AD USO ABITATIVO PER NUMERO DI ABITAZIONI							FABBRICATO UTILIZZATO PREVALENTE- MENTE AD USO NON ABITATIVO	FABBRICATO RURALE
1	2	da 3 a 8	da 9 a 15	da 16 a 30	31 e più	TOTALE		
1.521	1.068	2.883	3.608	4.525	2.015	15.620	667	4.340
7.161	4.713	12.089	15.943	18.623	8.303	66.832	2.678	19.894
1.615	1.122	3.006	3.910	4.837	2.142	16.632	712	4.655
4.171	2.746	7.480	9.444	11.840	5.150	40.831	1.820	11.638
19	6	26	16	27	19	113	63	15
82	69	205	192	345	205	1.098	82	185
272	194	624	686	1.171	529	3.476	120	709
459	370	1.010	1.295	1.566	600	5.300	189	1.443
338	243	633	752	838	363	3.167	113	1.111
160	98	229	357	331	148	1.323	50	471
72	51	96	169	135	73	596	20	208
46	18	30	89	56	53	292	9	108
73	19	30	52	56	25	255	21	90
625	414	1.245	1.015	687	441	4.427	195	2.336
164	141	429	606	482	72	1.894	97	506
215	173	440	832	1.165	340	3.165	146	458
282	221	534	929	1.900	953	4.819	169	621
128	68	137	165	255	159	912	46	214
91	48	90	61	34	49	373	13	181
16	3	8	—	2	1	30	1	24
1.503	1.063	2.879	3.607	4.524	2.014	15.590	664	4.245
1.473	1.050	2.869	3.606	4.521	2.015	15.534	660	4.145
1.204	896	2.389	3.170	4.229	1.828	13.716	603	3.070
1.485	1.063	2.879	3.608	4.523	2.014	15.572	667	4.228
1.472	1.031	2.756	3.446	4.406	1.965	15.076	636	4.072

**TAV. 27 - Abitazioni occupate per servizi installati, numero di occupanti,**

NUMERO OCCUPANTI — NUMERO STANZE — TITOLO DI GODIMENTO — FIGURA GIURIDICA DEL PROPRIETARIO ED EPOCA DI COSTRUZIONE	TOTALE ABITAZIONI	ACQUA POTABILE				TOTALE
		DI ACQUEDOTTO			DI POZZO O CISTERNA	
		Nell'abitazione	Fuori dell'abitazione	TOTALE		
<b>ABITAZIONI OCCUPATE</b>	111.774	109.439	352	109.791	1.682	111.473
STANZE	457.571	447.160	1.356	448.516	7.851	456.367
FAMIGLIE	118.026	115.559	359	115.918	1.792	117.710
OCCUPANTI	294.311	287.967	877	288.844	4.796	293.640
<b>Numero occupanti</b>						
1	24.882	24.350	102	24.452	302	24.754
2	31.625	31.023	86	31.109	450	31.559
3	27.214	26.649	91	26.740	429	27.169
4	19.365	18.976	47	19.023	300	19.323
5	6.274	6.109	19	6.128	133	6.261
6	1.688	1.633	4	1.637	45	1.682
7	462	442	1	443	18	461
8	148	143	2	145	3	148
9 e più	116	114	—	114	2	116
<b>Numero stanze</b>						
1	761	731	14	745	3	748
2	9.265	9.111	42	9.153	70	9.223
3	27.122	26.697	90	26.787	279	27.066
4	40.111	39.364	113	39.477	540	40.017
5	21.734	21.192	63	21.255	431	21.686
6	7.429	7.207	15	7.222	178	7.400
7	2.756	2.664	7	2.671	74	2.745
8	1.287	1.227	4	1.231	54	1.285
9 e più	1.309	1.246	4	1.250	53	1.303
<b>Titolo di godimento</b>						
Proprietà	58.833	57.377	174	57.551	1.097	58.648
Affitto	47.564	46.898	155	47.053	426	47.479
Altro titolo	5.377	5.164	23	5.187	159	5.346
<b>Figura giuridica del proprietario ed epoca di costruzione</b>						
<b>Persona fisica</b>	105.514	103.236	340	103.576	1.644	105.220
Prima del 1919	24.062	23.163	137	23.300	584	23.884
1919 - 1945	12.351	12.076	39	12.115	209	12.324
1946 - 1960	22.263	21.913	47	21.960	277	22.237
1961 - 1971	34.262	33.776	75	33.851	373	34.224
1972 - 1975	8.064	7.922	25	7.947	103	8.050
1976 - 1980	4.183	4.068	17	4.085	87	4.172
Dopo il 1980	329	318	—	318	11	329
<b>Imprese</b>	861	842	2	844	16	860
Prima del 1919	196	188	—	188	7	195
1919 - 1945	166	162	1	163	3	166
1946 - 1960	137	135	—	135	2	137
1961 - 1971	224	221	1	222	2	224
1972 - 1975	61	59	—	59	2	61
1976 - 1980	74	74	—	74	—	74
Dopo il 1980	3	3	—	3	—	3
<b>Cooperative edilizie a proprietà individuale e indivisa</b>	1.033	1.030	1	1.031	2	1.033
Prima del 1919	32	31	—	31	1	32
1919 - 1945	26	25	—	25	1	26
1946 - 1960	115	114	1	115	—	115
1961 - 1971	133	133	—	133	—	133
1972 - 1975	117	117	—	117	—	117
1976 - 1980	438	438	—	438	—	438
Dopo il 1980	172	172	—	172	—	172
<b>Stato, Regioni, Province, Comuni, IACP</b>	3.553	3.531	7	3.538	13	3.551
Prima del 1919	497	491	—	491	4	495
1919 - 1945	261	254	—	254	7	261
1946 - 1960	1.062	1.059	2	1.061	1	1.062
1961 - 1971	899	896	3	899	—	899
1972 - 1975	248	247	1	248	—	248
1976 - 1980	578	576	1	577	1	578
Dopo il 1980	8	8	—	8	—	8
<b>Enti previdenziali</b>	72	72	—	72	—	72
Prima del 1919	28	28	—	28	—	28
1919 - 1945	10	10	—	10	—	10
1946 - 1960	26	26	—	26	—	26
1961 - 1971	7	7	—	7	—	7
1972 - 1975	—	—	—	—	—	—
1976 - 1980	1	1	—	1	—	1
Dopo il 1980	—	—	—	—	—	—
<b>Altro proprietario</b>	741	728	2	730	7	737
Prima del 1919	397	387	2	389	5	394
1919 - 1945	109	107	—	107	1	108
1946 - 1960	98	98	—	98	—	98
1961 - 1971	113	112	—	112	1	113
1972 - 1975	13	13	—	13	—	13
1976 - 1980	10	10	—	10	—	10
Dopo il 1980	1	1	—	1	—	1

## numero di stanze, titolo di godimento, figura giuridica del proprietario ed epoca di costruzione

GABINETTO								BAGNO	ELETRICITÀ	RISCALDAMENTO	
Nell'abitazione				Fuori dell'abitazione		TOTALE				Impianto fisso	Con apparecchi singoli
1	2 o più	TOTALE	di cui con scarico	TOTALE	di cui con scarico	Numero	di cui con scarico				
98.772	8.900	107.672	104.731	3.451	2.484	111.123	107.215	98.885	111.452	67.264	41.046
389.259	53.006	442.265	430.569	12.972	9.206	455.237	439.775	409.255	456.360	280.005	164.344
104.260	9.443	113.703	110.647	3.659	2.636	117.362	113.283	104.330	117.691	70.579	43.718
257.200	28.247	285.447	278.131	7.623	5.569	293.070	283.700	267.312	293.680	183.859	103.164
22.114	1.151	23.265	22.461	1.273	889	24.538	23.350	19.554	24.724	12.396	10.958
28.567	1.838	30.405	29.544	1.071	760	31.476	30.304	27.734	31.545	18.722	11.972
24.369	2.209	26.578	25.950	556	424	27.134	26.374	25.322	27.171	17.806	8.934
16.650	2.337	18.987	18.565	333	245	19.320	18.810	18.292	19.337	13.091	5.953
5.166	941	6.107	5.937	142	111	6.249	6.048	5.811	6.266	3.897	2.248
1.341	293	1.634	1.598	51	39	1.685	1.637	1.536	1.685	962	681
356	89	445	431	13	10	458	441	417	460	261	180
113	26	139	136	8	5	147	141	118	148	72	68
96	16	112	109	4	1	116	110	101	116	57	52
656	27	683	644	53	40	736	684	568	743	410	245
8.699	55	8.754	8.436	409	305	9.163	8.741	7.725	9.218	5.565	3.287
25.597	285	25.882	25.144	1.043	781	26.925	25.925	23.081	27.045	15.027	11.135
37.367	1.383	38.750	37.737	1.171	830	39.921	38.567	35.849	40.015	24.068	14.900
18.370	2.741	21.111	20.605	529	378	21.640	20.983	19.843	21.681	13.782	7.437
5.412	1.834	7.246	7.054	156	96	7.402	7.150	6.814	7.415	4.793	2.444
1.623	1.078	2.701	2.625	48	28	2.749	2.653	2.565	2.747	1.811	879
624	634	1.258	1.232	21	12	1.279	1.244	1.199	1.280	862	390
424	863	1.287	1.254	21	14	1.308	1.268	1.241	1.308	946	329
50.288	6.678	56.966	55.318	1.433	929	58.399	56.247	53.925	58.610	38.950	18.424
43.897	1.677	45.574	44.423	1.831	1.446	47.405	45.869	40.166	47.483	24.873	20.857
4.587	545	5.132	4.990	187	109	5.319	5.099	4.794	5.359	3.441	1.765
93.434	8.151	101.585	98.737	3.287	2.353	104.872	101.090	93.237	105.200	63.322	38.888
19.902	1.296	21.198	20.330	2.389	1.609	23.587	21.939	15.464	23.857	5.684	16.552
10.781	839	11.620	11.370	673	568	12.293	11.938	9.855	12.326	4.718	7.009
20.851	1.254	22.105	21.690	123	96	22.228	21.786	21.542	22.243	12.259	9.438
31.352	2.835	34.187	33.328	40	33	34.227	33.361	34.009	34.232	29.833	4.253
6.932	1.087	8.019	7.739	24	21	8.043	7.964	7.860	8.034	7.176	833
3.372	761	4.133	3.968	35	24	4.168	3.992	4.082	4.163	3.411	720
244	79	323	312	3	2	326	314	321	325	241	83
712	123	835	817	25	17	860	834	786	858	633	219
161	17	178	172	18	11	196	183	143	193	91	100
136	24	160	158	6	5	166	163	151	166	103	62
117	19	136	135	—	—	136	135	132	137	110	26
182	41	223	218	1	1	224	219	222	224	201	22
49	12	61	59	—	—	61	59	61	61	54	7
64	10	74	72	—	—	74	72	74	74	71	2
3	—	3	3	—	—	3	3	3	3	3	—
754	270	1.024	1.019	7	3	1.031	1.022	1.017	1.033	970	58
20	6	26	25	5	1	31	26	21	32	15	16
23	2	25	24	1	1	26	25	22	26	15	10
111	2	113	113	1	1	114	114	114	115	92	21
113	20	133	131	—	—	133	131	133	133	125	8
78	39	117	117	—	—	117	117	117	117	115	1
315	123	438	437	—	—	438	437	438	438	436	2
94	78	172	172	—	—	172	172	172	172	172	—
3.177	278	3.455	3.408	96	89	3.551	3.497	3.241	3.552	2.005	1.457
403	5	408	391	88	83	496	474	288	496	130	330
256	4	260	258	1	1	261	259	214	261	125	127
1.047	10	1.057	1.044	4	2	1.061	1.046	1.017	1.062	364	668
883	15	898	890	1	1	899	891	892	899	576	312
202	44	246	243	2	2	248	245	246	248	236	10
378	200	578	574	—	—	578	574	576	578	567	9
8	—	8	8	—	—	8	8	8	8	7	1
64	3	67	64	5	3	72	67	51	72	31	32
25	—	25	24	3	3	28	27	13	28	3	20
8	1	9	9	1	—	10	9	7	10	5	2
23	2	25	24	1	—	26	24	23	26	15	10
7	—	7	6	—	—	7	6	7	7	7	—
—	—	—	—	—	—	—	—	—	—	—	—
1	—	1	1	—	—	1	1	1	1	1	—
—	—	—	—	—	—	—	—	—	—	—	—
631	75	706	686	31	19	737	705	553	737	303	392
339	33	372	364	22	14	394	378	243	395	99	267
94	6	100	98	9	5	109	103	85	109	39	63
90	8	98	93	—	—	98	93	92	98	55	38
90	22	112	108	—	—	112	108	110	111	92	19
10	3	13	13	—	—	13	13	13	13	11	2
7	3	10	9	—	—	10	9	9	10	6	3
1	—	1	1	—	—	1	1	1	1	1	—

**TAV. 28 - Abitazioni occupate per numero di stanze e numero**

FAMIGLIE PER NUMERO DI COMPONENTI E CONDIZIONE OCCUPAZIONALE	ABITAZIONI					
	1	2	3	4	5	6
<b>Famiglie con 1 componente</b>	<b>528</b>	<b>4.328</b>	<b>8.116</b>	<b>7.990</b>	<b>3.534</b>	<b>1.290</b>
- Non occupato	326	3.380	6.424	6.200	2.681	998
- Occupato	202	948	1.692	1.790	853	292
<b>Famiglie con 2 componenti</b>	<b>132</b>	<b>2.822</b>	<b>8.713</b>	<b>11.844</b>	<b>5.715</b>	<b>1.924</b>
- Tutti non occupati	74	1.730	4.849	6.532	3.119	1.002
- Uno occupato	32	720	2.539	3.536	1.787	656
- Tutti occupati	26	372	1.325	1.776	809	266
<b>Famiglie con 3 componenti</b>	<b>72</b>	<b>1.306</b>	<b>5.976</b>	<b>10.945</b>	<b>5.831</b>	<b>1.864</b>
- Tutti non occupati	14	161	625	1.158	698	218
- Uno occupato	29	727	3.309	5.881	2.896	886
- Due occupati	28	389	1.899	3.584	1.972	663
- Tutti occupati	1	29	143	322	265	97
<b>Famiglie con 4 componenti</b>	<b>19</b>	<b>631</b>	<b>3.379</b>	<b>7.100</b>	<b>4.657</b>	<b>1.576</b>
- Tutti non occupati	1	60	195	308	201	62
- Uno occupato	8	393	1.929	3.827	2.255	742
- Due occupati	9	152	1.058	2.455	1.752	612
- Tre occupati	1	23	173	445	375	132
- Tutti occupati	—	3	24	65	74	28
<b>Famiglie con 5 componenti</b>	<b>9</b>	<b>141</b>	<b>746</b>	<b>1.750</b>	<b>1.487</b>	<b>561</b>
- Tutti non occupati	1	16	46	58	51	17
- Uno occupato	3	71	371	837	636	221
- Due occupati	3	40	233	591	550	211
- Tre occupati	—	12	83	197	194	83
- Quattro occupati	1	2	12	58	51	25
- Tutti occupati	1	—	1	9	5	4
<b>Famiglie con 6 e più componenti</b>	<b>1</b>	<b>37</b>	<b>192</b>	<b>482</b>	<b>510</b>	<b>214</b>
Numero componenti	7	239	1.234	3.077	3.334	1.365
Famiglie con tutti i componenti non occupati	—	3	11	36	18	12
Numero componenti	—	19	73	234	123	72
Famiglie con componenti parte occupati e parte non occupati	1	34	181	446	491	202
Numero componenti	7	220	1.161	2.843	3.205	1.293
Famiglie con tutti i componenti occupati	—	—	—	—	1	—
Numero componenti	—	—	—	—	6	—
<b>TOTALE</b>	<b>761</b>	<b>9.265</b>	<b>27.122</b>	<b>40.111</b>	<b>21.734</b>	<b>7.429</b>

## dei componenti delle famiglie secondo la condizione occupazionale

CON STANZE				TOTALE			
7	8	9 e più		ABITAZIONI	STANZE	OCCUPANTI	
		ABITAZIONI	STANZE			FAMIGLIE	COMPONENTI
464	224	262	2.788	26.736	98.730	26.736	26.736
342	168	188	1.974	20.707	76.263	20.707	20.707
122	56	74	814	6.029	22.467	6.029	6.029
677	342	320	3.284	32.489	130.169	32.489	64.978
345	176	152	1.547	17.979	71.186	17.979	35.958
228	122	115	1.184	9.735	39.860	9.735	19.470
104	44	53	553	4.775	19.123	4.775	9.550
642	267	262	2.702	27.165	114.063	27.165	81.495
108	62	40	429	3.084	13.322	3.084	9.252
309	109	124	1.266	14.270	59.031	14.270	42.810
194	77	77	772	8.883	37.423	8.883	26.649
31	19	21	235	928	4.287	928	2.784
619	278	264	2.749	18.523	81.865	18.523	74.092
32	12	18	217	889	3.852	889	3.556
263	105	110	1.110	9.632	41.407	9.632	38.528
251	132	100	1.023	6.521	29.575	6.521	26.084
63	20	31	349	1.263	5.963	1.263	5.052
10	9	5	50	218	1.068	218	872
265	122	135	1.405	5.216	24.566	5.216	26.080
10	8	5	51	212	945	212	1.060
100	40	58	603	2.337	10.735	2.337	11.685
108	50	45	472	1.831	8.790	1.831	9.155
36	16	21	212	642	3.121	642	3.210
9	8	5	58	171	863	171	855
2	—	1	9	23	112	23	115
89	54	66	710	1.645	8.178	1.645	—
553	348	428	—	—	—	—	10.585
5	—	—	—	85	380	85	—
32	—	—	—	—	—	—	553
84	54	66	710	1.559	7.793	1.559	—
521	348	428	—	—	—	—	10.026
—	—	—	—	1	5	1	—
—	—	—	—	—	—	—	6
2.756	1.287	1.309	13.638	111.774	457.571	111.774	283.966

**TAV. 29 - Abitazioni non occupate per numero di stanze, motivo della non occupazione, tipo di fabbricato, figura giuridica del proprietario ed epoca di costruzione**

MOTIVO DELLA NON OCCUPAZIONE — TIPO DI FABBRICATO — FIGURA GIURIDICA DEL PROPRIETARIO — EPOCA DI COSTRUZIONE	ABITAZIONI CON STANZE										TOTALE	
	1	2	3	4	5	6	7	8	9 e più		ABITAZIONI	STANZE
									ABITAZIONI	STANZE		
									ABITAZIONI	STANZE		
<b>ABITAZIONI NON OCCUPATE</b>	4.154	25.127	24.924	16.579	6.241	2.216	852	412	581	6.660	81.086	255.917
<b>Motivo della non occupazione</b>												
- Disponibile per la vendita o l'affitto	610	3.931	3.676	2.571	860	254	86	41	51	639	12.080	37.177
- Utilizzabile per vacanza	3.216	19.468	18.493	11.146	4.033	1.488	568	279	391	4.333	59.082	181.849
- Utilizzabile per lavoro	104	365	581	614	339	142	57	23	53	695	2.278	8.858
- Altro motivo	224	1.363	2.174	2.248	1.009	332	141	69	86	993	7.646	28.033
<b>Tipo di fabbricato in cui è situata l'abitazione</b>												
<b>Utilizzato esclusivamente ad uso abitativo</b>	3.531	22.180	21.225	13.484	4.896	1.722	653	321	446	5.137	68.458	212.590
- Con 1 abitazione	125	795	1.968	2.699	1.412	636	312	185	271	3.241	8.403	36.196
- Con 2 abitazioni	75	626	1.300	1.709	717	278	90	46	65	729	4.906	19.043
- Da 3 a 8 abitazioni	382	2.996	4.433	3.426	1.224	386	114	54	65	681	13.080	43.724
- Da 9 a 15 abitazioni	579	4.644	4.871	2.523	709	200	70	20	25	277	13.641	40.244
- Da 16 a 30 abitazioni	1.320	8.459	6.537	2.451	643	172	53	9	13	134	19.657	52.477
- Con 31 e più abitazioni	1.050	4.660	2.116	676	191	50	14	7	7	75	8.771	20.906
<b>Utilizzato prevalentemente ad uso abitativo</b>	549	2.599	2.977	2.175	929	307	121	51	86	957	9.794	32.077
- Con 1 abitazione	12	104	266	351	189	75	31	18	24	266	1.070	4.444
- Con 2 abitazioni	18	97	184	206	68	26	12	7	7	71	625	2.295
- Da 3 a 8 abitazioni	56	305	521	460	205	56	18	10	22	275	1.653	5.911
- Da 9 a 15 abitazioni	83	499	554	492	203	86	37	12	16	177	1.982	6.774
- Da 16 a 30 abitazioni	187	1.087	1.126	552	219	53	17	4	14	139	3.259	9.650
- Con 31 e più abitazioni	193	507	326	114	45	11	6	—	3	29	1.205	3.003
<b>Utilizzato prevalentemente ad uso non abitativo</b>	27	81	118	157	75	20	17	12	15	167	522	2.048
<b>Rurale</b>	47	267	604	763	341	167	61	28	34	399	2.312	9.202
<b>Figura giuridica del proprietario</b>												
- Persona fisica	3.945	24.239	24.076	15.938	5.956	2.111	810	393	527	5.894	77.995	245.557
- Imprese	194	685	595	326	119	57	25	9	28	452	2.038	6.289
- Cooperative edilizie a proprietà individuale e indivisa	4	28	41	133	78	8	2	1	1	9	296	1.184
- Stato, Regioni, Provincie, Comuni, IACP	1	129	117	91	52	15	7	3	7	70	422	1.467
- Enti previdenziali	1	—	3	2	—	—	—	—	—	—	6	18
- Altro proprietario	9	46	92	89	36	25	8	6	18	235	329	1.402
<b>Epoca di costruzione</b>												
<b>Fino al 1945</b>	321	2.051	4.402	4.442	1.992	899	349	191	304	3.556	14.951	58.278
- di cui utilizzabili per vacanza	160	980	2.163	2.181	1.002	455	182	103	175	2.000	7.401	29.171
<b>1946-1971</b>	1.883	13.924	13.867	8.527	2.775	927	371	152	210	2.355	42.636	131.045
- di cui utilizzabili per vacanza	1.455	11.161	11.274	6.569	2.131	729	292	123	160	1.747	33.894	103.679
<b>Dopo il 1971</b>	1.891	8.826	6.207	3.364	1.391	357	121	63	59	641	22.279	62.709
- di cui utilizzabili per vacanza	1.556	7.090	4.768	2.264	854	285	89	49	51	536	17.006	46.627
<b>Epoca non indicata</b>	59	326	448	246	83	33	11	6	8	108	1.220	3.885
- di cui utilizzabili per vacanza	45	237	288	132	46	19	5	4	5	50	781	2.372

**TAV. 30 - Occupati per settore di attività economica, luogo di lavoro, tempo impiegato e mezzo utilizzato****A — AGRICOLTURA, CACCIA, FORESTE E PESCA**

LUOGO DI LAVORO — TEMPO IMPIEGATO (minuti)	MEZZO UTILIZZATO								TOTALE	di cui persone che hanno effettuato più di uno spostamento
	NESSUN MEZZO (a piedi)	FERROVIA, TRAM, METROPOLITANA, ALTRO MEZZO PUBBLICO SU ROTAIA	AUTOBUS, FILOBUS, CORRIERA, ALTRO MEZZO PUBBLICO SU GOMMA	AUTOBUS AZIENDALE	AUTO PRIVATA COME		MOTOCICLETTA, CICLOMOTORE, SCOOTER	ALTRO MEZZO		
					CONDUCENTE	TRASPORTATO				
STESSO COMUNE DI RESIDENZA	2.301	7	21	12	670	135	355	286	3.787	3.288
-Fino a 15	2.077	3	12	7	579	105	296	233	3.312	2.913
-Da 16 a 30	197	2	4	5	80	28	54	48	418	336
-Da 31 a 60	26	1	5	—	7	1	4	5	49	33
-Oltre 60	1	1	—	—	4	1	1	—	8	6
di cui nel Comune capoluogo										
-Fino a 15	26	—	1	—	13	1	4	—	45	30
-Da 16 a 30	4	—	1	—	1	—	—	—	6	5
-Da 31 a 60	—	—	—	—	—	—	—	—	—	—
-Oltre 60	—	—	—	—	1	—	—	—	1	1
ALTRO COMUNE DELLA STESSA PROVINCIA	13	2	21	4	194	45	71	17	367	232
-Fino a 15	7	—	4	1	98	18	43	12	183	140
-Da 16 a 30	5	—	8	2	77	20	26	4	142	81
-Da 31 a 60	1	2	6	1	16	5	2	1	34	9
-Oltre 60	—	—	3	—	3	2	—	—	8	2
di cui nel Comune capoluogo										
-Fino a 15	—	—	—	—	3	1	1	—	5	5
-Da 16 a 30	—	—	2	2	12	1	2	1	20	11
-Da 31 a 60	—	1	—	1	4	—	—	—	6	2
-Oltre 60	—	—	1	—	—	—	—	—	1	1
ALTRA PROVINCIA DELLA STESSA REGIONE	1	1	1	—	3	—	1	—	7	2
-Fino a 15	—	—	—	—	1	—	—	—	1	—
-Da 16 a 30	1	—	1	—	—	—	—	—	2	—
-Da 31 a 60	—	1	—	—	2	—	1	—	4	2
-Oltre 60	—	—	—	—	—	—	—	—	—	—
di cui nel Comune capoluogo										
-Fino a 15	—	—	—	—	—	—	—	—	—	—
-Da 16 a 30	—	—	—	—	—	—	—	—	—	—
-Da 31 a 60	—	—	—	—	—	—	—	—	—	—
-Oltre 60	—	—	—	—	—	—	—	—	—	—
PROVINCIE DI ALTRE REGIONI	—	1	—	—	9	—	—	1	11	4
-Fino a 15	—	—	—	—	2	—	—	—	2	2
-Da 16 a 30	—	—	—	—	3	—	—	1	4	2
-Da 31 a 60	—	—	—	—	2	—	—	—	2	—
-Oltre 60	—	1	—	—	2	—	—	—	3	—
di cui nel Comune capoluogo										
-Fino a 15	—	—	—	—	—	—	—	—	—	—
-Da 16 a 30	—	—	—	—	—	—	—	—	—	—
-Da 31 a 60	—	—	—	—	—	—	—	—	—	—
-Oltre 60	—	1	—	—	—	—	—	—	1	—
ESTERO	—	—	—	—	—	—	—	—	—	—
-Fino a 15	—	—	—	—	—	—	—	—	—	—
-Da 16 a 30	—	—	—	—	—	—	—	—	—	—
-Da 31 a 60	—	—	—	—	—	—	—	—	—	—
-Oltre 60	—	—	—	—	—	—	—	—	—	—
<b>TOTALE</b>	<b>2.315</b>	<b>11</b>	<b>43</b>	<b>16</b>	<b>876</b>	<b>180</b>	<b>427</b>	<b>304</b>	<b>4.172</b>	<b>3.526</b>

## segue TAV. 30 — Occupati per settore di attività economica, luogo di lavoro, tempo impiegato e mezzo utilizzato

## B — INDUSTRIE

LUOGO DI LAVORO — TEMPO IMPIEGATO (minuti)	MEZZO UTILIZZATO								TOTALE	di cui persone che hanno effettuato più di uno spostamento
	NESSUN MEZZO (a piedi)	FERROVIA, TRAM, METROPOLITANA, ALTRO MEZZO PUBBLICO SU ROTAIA	AUTOBUS, FILOBUS, CORRIERA, ALTRO MEZZO PUBBLICO SU GOMMA	AUTOBUS AZIENDALE	AUTO PRIVATA COME		MOTOCICLETTA, CICLOMOTORE, SCOOTER	ALTRO MEZZO		
					CONDUCENTE	TRASPORTATO				
<b>STESSO COMUNE DI RESIDENZA</b>	4.223	56	1.065	85	4.854	475	2.293	1.071	14.122	9.002
-Fino a 15	3.839	18	368	30	3.962	341	1.985	948	11.491	7.787
-Da 16 a 30	357	17	619	28	774	95	289	114	2.293	1.066
-Da 31 a 60	20	10	75	15	83	21	14	8	246	108
-Oltre 60	7	11	3	12	35	18	5	1	92	41
di cui nel Comune capoluogo										
-Fino a 15	792	3	123	2	966	63	311	62	2.322	1.648
-Da 16 a 30	174	2	151	6	241	20	87	21	702	390
-Da 31 a 60	12	1	30	1	14	4	2	3	67	32
-Oltre 60	3	1	1	2	4	3	2	1	17	9
<b>ALTRO COMUNE DELLA STESSA PROVINCIA</b>	134	566	2.912	183	6.481	648	1.410	165	12.499	4.171
-Fino a 15	106	23	699	27	3.055	236	809	99	5.054	2.197
-Da 16 a 30	24	137	1.316	74	2.804	284	542	58	5.239	1.593
-Da 31 a 60	3	305	778	56	547	112	54	8	1.863	323
-Oltre 60	1	101	119	26	75	16	5	—	343	58
di cui nel Comune capoluogo										
-Fino a 15	6	5	71	1	336	10	98	10	537	296
-Da 16 a 30	—	19	185	6	532	27	105	8	882	380
-Da 31 a 60	1	62	110	17	130	16	14	1	351	80
-Oltre 60	—	26	27	5	16	2	4	—	80	19
<b>ALTRA PROVINCIA DELLA STESSA REGIONE</b>	—	672	49	60	356	47	27	5	1.216	196
-Fino a 15	—	6	6	—	55	—	6	—	73	20
-Da 16 a 30	—	47	19	2	144	9	12	—	233	52
-Da 31 a 60	—	299	12	18	99	19	9	2	458	68
-Oltre 60	—	320	12	40	58	19	—	3	452	56
di cui nel Comune capoluogo										
-Fino a 15	—	—	—	—	—	—	—	—	—	—
-Da 16 a 30	—	29	6	2	30	4	—	—	71	19
-Da 31 a 60	—	280	8	15	70	16	5	1	395	54
-Oltre 60	—	310	8	24	48	18	—	3	411	54
<b>PROVINCIE DI ALTRE REGIONI</b>	2	42	13	12	103	17	11	3	203	60
-Fino a 15	1	—	—	—	13	1	3	1	19	12
-Da 16 a 30	—	3	5	2	25	4	3	—	42	16
-Da 31 a 60	1	21	5	8	29	4	2	2	72	11
-Oltre 60	—	18	3	2	36	8	3	—	70	21
di cui nel Comune capoluogo										
-Fino a 15	—	—	—	—	—	—	—	—	—	—
-Da 16 a 30	—	—	—	1	6	—	1	—	8	5
-Da 31 a 60	—	2	2	1	6	—	—	1	12	3
-Oltre 60	—	7	1	1	12	5	—	—	26	9
<b>ESTERO</b>	—	—	—	—	—	—	—	—	—	—
-Fino a 15	—	—	—	—	—	—	—	—	—	—
-Da 16 a 30	—	—	—	—	—	—	—	—	—	—
-Da 31 a 60	—	—	—	—	—	—	—	—	—	—
-Oltre 60	—	—	—	—	—	—	—	—	—	—
<b>TOTALE</b>	<b>4.359</b>	<b>1.336</b>	<b>4.039</b>	<b>340</b>	<b>11.794</b>	<b>1.187</b>	<b>3.741</b>	<b>1.244</b>	<b>28.040</b>	<b>13.429</b>



## segue TAV. 30 — Occupati per settore di attività economica, luogo di lavoro, tempo impiegato e mezzo utilizzato

## C — ALTRE ATTIVITÀ

LUOGO DI LAVORO — TEMPO IMPIEGATO (minuti)	MEZZO UTILIZZATO								TOTALE	di cui persone che hanno effettuato più di uno spostamento
	NESSUN MEZZO (a piedi)	FERROVIA, TRAM, METROPOLITANA, ALTRO MEZZO PUBBLICO SU ROTAIA	AUTOBUS, FILOBUS, CORRIERA, ALTRO MEZZO PUBBLICO SU GOMMA	AUTOBUS AZIENDALE	AUTO PRIVATA COME		MOTOCICLETTA, CICLOMOTORE, SCOOTER	ALTRO MEZZO		
					CONDUCENTE	TRASPORTATO				
STESSO COMUNE DI RESIDENZA	18.340	143	2.178	114	9.998	1.040	2.816	1.097	35.726	22.923
-Fino a 15	17.082	63	1.058	78	8.787	904	2.547	973	31.492	20.690
-Da 16 a 30	1.207	49	1.025	29	1.064	121	255	111	3.861	2.067
-Da 31 a 60	36	16	82	4	86	12	11	6	253	108
-Oltre 60	15	15	13	3	61	3	3	7	120	58
di cui nel Comune capoluogo										
-Fino a 15	4.982	29	815	22	3.858	369	862	149	11.086	7.004
-Da 16 a 30	721	27	907	16	678	76	132	39	2.596	1.421
-Da 31 a 60	20	6	62	1	36	2	8	—	135	62
-Oltre 60	5	4	8	1	22	1	2	1	44	21
ALTRO COMUNE DELLA STESSA PROVINCIA	172	919	2.914	79	7.791	689	1.132	130	13.826	6.431
-Fino a 15	143	68	643	19	3.717	315	734	80	5.719	3.205
-Da 16 a 30	25	245	1.506	47	3.365	300	373	44	5.905	2.719
-Da 31 a 60	2	438	628	10	633	72	22	5	1.810	443
-Oltre 60	2	168	137	3	76	2	3	1	392	64
di cui nel Comune capoluogo										
-Fino a 15	24	32	243	3	1.010	91	180	16	1.599	969
-Da 16 a 30	5	146	713	17	1.140	89	144	13	2.267	1.146
-Da 31 a 60	—	238	271	—	210	15	6	2	742	198
-Oltre 60	—	48	36	2	26	—	—	1	113	21
ALTRA PROVINCIA DELLA STESSA REGIONE	3	810	55	27	478	46	11	3	1.433	311
-Fino a 15	3	3	1	—	43	3	2	—	55	33
-Da 16 a 30	—	42	18	6	179	16	3	1	265	58
-Da 31 a 60	—	300	22	19	200	21	2	1	565	123
-Oltre 60	—	465	14	2	56	6	4	1	548	97
di cui nel Comune capoluogo										
-Fino a 15	—	—	—	—	—	—	—	—	—	—
-Da 16 a 30	—	28	4	1	50	4	2	—	89	22
-Da 31 a 60	—	286	12	2	145	17	—	1	463	102
-Oltre 60	—	449	11	2	41	5	4	1	513	90
PROVINCIE DI ALTRE REGIONI	2	87	11	2	99	6	4	1	212	47
-Fino a 15	2	1	—	—	7	—	1	1	12	3
-Da 16 a 30	—	7	1	1	24	1	1	—	35	13
-Da 31 a 60	—	19	4	1	27	4	—	—	55	8
-Oltre 60	—	60	6	—	41	1	2	—	110	23
di cui nel Comune capoluogo										
-Fino a 15	—	—	—	—	—	—	—	—	—	—
-Da 16 a 30	—	3	—	—	4	1	—	—	8	5
-Da 31 a 60	—	5	1	1	4	2	—	—	13	3
-Oltre 60	—	26	2	—	21	—	1	—	50	12
ESTERO	—	—	—	—	1	—	—	—	1	—
-Fino a 15	—	—	—	—	—	—	—	—	—	—
-Da 16 a 30	—	—	—	—	—	—	—	—	—	—
-Da 31 a 60	—	—	—	—	—	—	—	—	—	—
-Oltre 60	—	—	—	—	1	—	—	—	1	—
<b>TOTALE</b>	<b>18.517</b>	<b>1.959</b>	<b>5.158</b>	<b>222</b>	<b>18.367</b>	<b>1.781</b>	<b>3.963</b>	<b>1.231</b>	<b>51.198</b>	<b>29.712</b>


## segue TAV. 30 — Occupati per settore di attività economica, luogo di lavoro, tempo impiegato e mezzo utilizzato

## D — TOTALE


LUOGO DI LAVORO — TEMPO IMPIEGATO (minuti)	MEZZO UTILIZZATO								TOTALE	di cui persone che hanno effettuato più di uno spostamento
	NESSUN MEZZO (a piedi)	FERROVIA, TRAM, METROPOLITANA, ALTRO MEZZO PUBBLICO SU ROTAIA	AUTOBUS, FILOBUS, CORRIERA, ALTRO MEZZO PUBBLICO SU GOMMA	AUTOBUS AZIENDALE	AUTO PRIVATA COME		MOTOCICLETTA, CICLOMOTORE, SCOOTER	ALTRO MEZZO		
					CONDUCENTE	TRASPORTATO				
STESSO COMUNE DI RESIDENZA	24.864	206	3.264	211	15.522	1.650	5.464	2.454	53.635	35.213
-Fino a 15	22.998	84	1.438	115	13.328	1.350	4.828	2.154	46.295	31.390
-Da 16 a 30	1.761	68	1.648	62	1.918	244	598	273	6.572	3.469
-Da 31 a 60	82	27	162	19	176	34	29	19	548	249
-Oltre 60	23	27	16	15	100	22	9	8	220	105
di cui nel Comune capoluogo										
-Fino a 15	5.800	32	939	24	4.837	433	1.177	211	13.453	8.682
-Da 16 a 30	899	29	1.059	22	920	96	219	60	3.304	1.816
-Da 31 a 60	32	7	92	2	50	6	10	3	202	94
-Oltre 60	8	5	9	3	27	4	4	2	62	31
ALTRO COMUNE DELLA STESSA PROVINCIA	319	1.487	5.847	266	14.466	1.382	2.613	312	26.692	10.834
-Fino a 15	256	91	1.346	47	6.870	569	1.586	191	10.956	5.542
-Da 16 a 30	54	382	2.830	123	6.246	604	941	106	11.286	4.393
-Da 31 a 60	6	745	1.412	67	1.196	189	78	14	3.707	775
-Oltre 60	3	269	259	29	154	20	8	1	743	124
di cui nel Comune capoluogo										
-Fino a 15	30	37	314	4	1.349	102	279	26	2.141	1.270
-Da 16 a 30	5	165	900	25	1.684	117	251	22	3.169	1.537
-Da 31 a 60	1	301	381	18	344	31	20	3	1.099	280
-Oltre 60	—	74	64	7	42	2	4	1	194	41
ALTRA PROVINCIA DELLA STESSA REGIONE	4	1.483	105	87	837	93	39	8	2.656	509
-Fino a 15	3	9	7	—	99	3	8	—	129	53
-Da 16 a 30	1	89	38	8	323	25	15	1	500	110
-Da 31 a 60	—	600	34	37	301	40	12	3	1.027	193
-Oltre 60	—	785	26	42	114	25	4	4	1.000	153
di cui nel Comune capoluogo										
-Fino a 15	—	—	—	—	—	—	—	—	—	—
-Da 16 a 30	—	57	10	3	80	8	2	—	160	41
-Da 31 a 60	—	566	20	17	215	33	5	2	858	156
-Oltre 60	—	759	19	26	89	23	4	4	924	144
PROVINCIE DI ALTRE REGIONI	4	130	24	14	211	23	15	5	426	111
-Fino a 15	3	1	—	—	22	1	4	2	33	17
-Da 16 a 30	—	10	6	3	52	5	4	1	81	31
-Da 31 a 60	1	40	9	9	58	8	2	2	129	19
-Oltre 60	—	79	9	2	79	9	5	—	183	44
di cui nel Comune capoluogo										
-Fino a 15	—	—	—	—	—	—	—	—	—	—
-Da 16 a 30	—	3	—	1	10	1	1	—	16	10
-Da 31 a 60	—	7	3	2	10	2	—	1	25	6
-Oltre 60	—	34	3	1	33	5	1	—	77	21
ESTERO	—	—	—	—	1	—	—	—	1	—
-Fino a 15	—	—	—	—	—	—	—	—	—	—
-Da 16 a 30	—	—	—	—	—	—	—	—	—	—
-Da 31 a 60	—	—	—	—	—	—	—	—	—	—
-Oltre 60	—	—	—	—	1	—	—	—	1	—
<b>TOTALE</b>	<b>25.191</b>	<b>3.306</b>	<b>9.240</b>	<b>578</b>	<b>31.037</b>	<b>3.148</b>	<b>8.131</b>	<b>2.779</b>	<b>83.410</b>	<b>46.667</b>

TAV. 31 - Studenti per luogo di studio, tempo impiegato e mezzo utilizzato

LUOGO DI STUDIO — TEMPO IMPIEGATO (minuti)	MEZZO UTILIZZATO								TOTALE	di cui persone che hanno effettuato più di uno spostamento
	NESSUN MEZZO (a piedi)	FERROVIA, TRAM, METROPOLITANA, ALTRO MEZZO PUBBLICO SU ROTAIA	AUTOBUS, FILOBUS, CORRIERA, ALTRO MEZZO PUBBLICO SU GOMMA	AUTOBUS SCOLASTICO	AUTO PRIVATA COME		MOTOCICLETTA, CICLOMOTORE, SCOOTER	ALTRO MEZZO		
					CONDUCENTE	TRASPORTATO				
<b>STESSO COMUNE DI RESIDENZA</b>	21.828	155	4.123	4.013	43	3.461	794	648	35.065	3.968
-Fino a 15	20.135	62	2.232	3.218	32	3.162	705	591	30.137	3.237
-Da 16 a 30	1.640	52	1.783	761	8	289	88	54	4.675	682
-Da 31 a 60	41	21	102	30	—	4	1	1	200	34
-Oltre 60	12	20	6	4	3	6	—	2	53	15
di cui nel Comune capoluogo										
-Fino a 15	6.454	23	996	106	20	1.015	322	12	8.948	1.108
-Da 16 a 30	802	36	1.304	93	5	117	55	5	2.417	417
-Da 31 a 60	29	9	53	4	—	3	1	—	99	19
-Oltre 60	5	9	5	—	1	—	—	—	20	5
<b>ALTRO COMUNE DELLA STESSA PROVINCIA</b>	147	913	5.519	812	53	938	268	38	8.688	1.414
-Fino a 15	115	68	1.025	279	18	589	170	32	2.296	315
-Da 16 a 30	27	343	3.112	400	24	299	90	6	4.301	758
-Da 31 a 60	5	397	1.235	104	9	47	7	—	1.804	302
-Oltre 60	—	105	147	29	2	3	1	—	287	39
di cui nel Comune capoluogo										
-Fino a 15	23	41	212	8	6	108	43	2	443	97
-Da 16 a 30	7	250	1.352	24	13	93	34	1	1.774	389
-Da 31 a 60	2	266	461	9	3	13	—	—	754	143
-Oltre 60	—	45	58	—	1	3	—	—	107	20
<b>ALTRA PROVINCIA DELLA STESSA REGIONE</b>	2	1.603	140	5	37	23	1	3	1.814	337
-Fino a 15	2	—	—	—	—	2	—	—	4	—
-Da 16 a 30	—	41	36	—	4	3	—	—	84	17
-Da 31 a 60	—	425	79	3	14	8	1	1	531	102
-Oltre 60	—	1.137	25	2	19	10	—	2	1.195	218
di cui nel Comune capoluogo										
-Fino a 15	—	—	—	—	—	—	—	—	—	—
-Da 16 a 30	—	40	30	—	4	2	—	—	76	16
-Da 31 a 60	—	420	66	2	14	7	1	1	511	98
-Oltre 60	—	1.124	20	2	19	10	—	2	1.177	217
<b>PROVINCIE DI ALTRE REGIONI</b>	1	127	51	9	5	13	2	—	208	38
-Fino a 15	1	1	1	—	—	10	1	—	14	1
-Da 16 a 30	—	16	16	1	2	1	1	—	37	7
-Da 31 a 60	—	58	32	3	—	1	—	—	94	19
-Oltre 60	—	52	2	5	3	1	—	—	63	11
di cui nel Comune capoluogo										
-Fino a 15	—	—	—	—	—	—	—	—	—	—
-Da 16 a 30	—	2	1	—	1	—	—	—	4	3
-Da 31 a 60	—	2	3	—	—	—	—	—	5	3
-Oltre 60	—	16	—	—	3	—	—	—	19	6
<b>ESTERO</b>	—	—	—	—	—	—	1	—	1	—
-Fino a 15	—	—	—	—	—	—	—	—	—	—
-Da 16 a 30	—	—	—	—	—	—	—	—	—	—
-Da 31 a 60	—	—	—	—	—	—	—	—	—	—
-Oltre 60	—	—	—	—	—	—	1	—	1	—
<b>TOTALE</b>	<b>21.978</b>	<b>2.798</b>	<b>9.833</b>	<b>4.839</b>	<b>138</b>	<b>4.435</b>	<b>1.066</b>	<b>689</b>	<b>45.776</b>	<b>5.757</b>



**appendice**



## A — Tipologia completa delle famiglie

FAMIGLIA DI TIPO	CAPO FAMIGLIA	CONIUGE	FIGLIO/A	GENITORE	SUOCERO/A	GENERO NUORA	ALTRO PARENTE O AFFINE	ALTRA PERSONA CONVIVENTE	ADDETTI AI SERVIZI DELLA FAMIGLIA	
A	x	—	—	—	—	—	—	⊗	⊗	
B	x	x	—	—	—	—	—	⊗	⊗	
C	C1	x	x	—	—	—	—	⊗	⊗	
	C2	x(M)	—	x	—	—	—	⊗	⊗	
	C3	x(F)	—	x	—	—	—	⊗	⊗	
D	D <sub>1</sub>	D1.1	x	x	—	<input type="checkbox"/> <input type="checkbox"/>	⊗	⊗	⊗	⊗
		D1.2	x	x	—	—	<input type="checkbox"/> <input type="checkbox"/>	⊗	⊗	⊗
	D <sub>2</sub>	D2.1	x	x	x	—	<input type="checkbox"/> <input type="checkbox"/>	⊗	⊗	⊗
		D2.2	x	x	x	—	<input type="checkbox"/> <input type="checkbox"/>	⊗	⊗	⊗
	D <sub>3</sub>	D3.1	x(M)	—	x	—	<input type="checkbox"/> <input type="checkbox"/>	⊗	⊗	⊗
		D3.2	x(M)	—	x	—	<input type="checkbox"/> <input type="checkbox"/>	⊗	⊗	⊗
	D <sub>4</sub>	D4.1	x(F)	—	x	—	<input type="checkbox"/> <input type="checkbox"/>	⊗	⊗	⊗
		D4.2	x(F)	—	x	—	<input type="checkbox"/> <input type="checkbox"/>	⊗	⊗	⊗
	D5	x	—	—	x(M)(F)	⊗	⊗	—	⊗	⊗
	D6	x	—	—	x(M)	⊗	⊗	—	⊗	⊗
	D7	x	—	—	x(F)	⊗	⊗	—	⊗	⊗
	D8	x	—	—	—	x(M)(F)	⊗	—	⊗	⊗
D9	Altri casi									

x = Componente presente

— = Componente assente

⊗ = Componente che può essere presente o assente

  = Componenti entrambi presenti o almeno uno dei due presenti

(M) = Maschio

(F) = Femmina

**B — Confronto fra le classi di età ai censimenti demografici del 1951, 1961, 1971 e 1981**

CLASSI DI ETÀ PER LE QUALI PUÒ ESSERE EFFETTUATO IL CONFRONTO	1951	1961	1971	1981
meno di 6 anni	fino a 6 anni	fino a 6	meno di 6	0-2 3-5
6-13	{ 6-10 10-14	6-14	{ 6-10 11-13	{ 6-10 11-13
14-20	{ 14-18 18-21	14-21	{ 14-18 19-20	{ 14-17 18 19-20
21-24	21-25	21-25	si ottiene sottraendo la classe 0-20 dalla classe 0-24	21-24
25-34	25-35	{ 25-30 30-35	{ 25-29 30-34	{ 25-29 30-34
35-44	35-45	{ 35-40 40-45	{ 35-39 40-44	{ 35-39 40-44
45-54	45-55	{ 45-50 50-55	{ 45-49 50-54	{ 45-49 50-54
55-59	55-60	55-60	55-59	55-59
60-64	60-65	60-65	60-64	60-64
65 e più	da 65 in poi	{ 65-70 70-75 oltre 75	{ 65-69 70-74 75 e più	{ 65-69 70-74 75 e più



**C – Variazioni territoriali e di nome nelle circoscrizioni amministrative**  
(periodo: 25 ottobre 1971 - 24 ottobre 1981)

Comuni	Superficie e popolazione riferite al censimento del 24-10-1971 (Situazione prima della variazione)			V A R I A Z I O N I						Superficie e popolazione riferite al censimento del 24-10-1971 (Situazione dopo la variazione)		
	Superficie ha	Popolazione		Specie e relativo provvedimento	Superficie e popolazione oggetto della variazione			Superficie ha	Popolazione			
		residente	presente		Superficie ha	Popolazione			residente	presente		
						residente	presente					

N E G A T I V O

**D – Zone di territorio in contestazione tra Comuni**

Zone di territorio in contestazione			Epoca della contestazione	Comuni interessati alla contestazione	Popolazione residente		Superficie Km <sup>2</sup>	
Denominazione	Popolazione residente	Superficie Km <sup>2</sup>			Totale	di cui in zona contestata	Totale	di cui in contestazione
Ciriotta	3	0,04	1951	Carcare	5.494	3	10,36	—
				Cosseria	897	—	13,73	0,04
Monte Alto	—	0,41	1971	Quiliano	7.301	—	49,46	0,41
				Vezi Portio	501	—	9,69	—
Monte Pasasco	—	0,07	1971	Savona	75.353	—	65,55	0,04
				Albisola Marina	6.240	—	3,20	0,03
Pian del Bue	—	0,03	1971	Savona	75.353	—	65,55	0,03
				Albisola Marina	6.240	—	3,20	—

**E — Categorie socio-professionali secondo la professione e la posizione nella professione**

CATEGORIE SOCIO-PROFESSIONALI	CLASSI E CATEGORIE PROFESSIONALI (*)	POSIZIONI NELLA PROFESSIONE
01 Imprenditori e lavoratori in proprio nell'agricoltura, nella silvicoltura, nell'allevamento e nella pesca	3.11, 3.12, 3.13, 3.23, 3.3, 3.4	Imprenditori, lavoratori in proprio, coadiuvanti.
02 Altri lavoratori agricoli	3.14, 3.21, 3.22, 3.23, 3.24, 3.3, 3.4	Dirigenti, direttivi, impiegati, categorie intermedie, altri lavoratori dipendenti
03 Imprenditori e lavoratori in proprio nelle professioni liberali e affini	1.16, 1.17, 1.21, 1.22, 1.4, 1.5, 1.6, 1.71, 1.72, 1.73, 1.74, 1.75, 1.76, 1.77, 1.78, 1.8, 5.87, 8.31, 9.2	Liberi professionisti, lavoratori in proprio, coadiuvanti
04 Imprenditori nell'industria, nell'edilizia, nel commercio, nei trasporti e nei servizi	1.23, 1.24, 1.25, 1.26, 1.72, 1.73, 1.74, 1.75, 1.76, 2.11, 2.12, 2.13, 2.25, 7.1, 7.23, 7.24, 7.3, 8.41, 8.42, 9.1	Imprenditori, coadiuvanti
05 Lavoratori in proprio nell'industria, nell'edilizia, nel commercio, nei trasporti e nei servizi	1.23, 1.24, 1.25, 1.26, 2.25, 2.26, 2.28, 2.29, 2.31, 4.12, 4.14, 4.2, 4.3, 4.41, 4.42, 4.43, 4.44, 4.5, 4.6, 5.1, 5.22, 5.3, 5.4, 5.5, 5.6, 5.72, 5.74, 5.75, 5.76, 5.77, 5.78; 5.79, 5.81, 5.82, 5.84, 5.85, 5.86, 5.87, 5.88, 5.92, 6.11, 6.12, 6.13, 6.14, 6.15, 6.17, 6.18, 6.19, 6.22, 6.23, 6.24, 6.25, 6.32, 6.33, 6.34, 7.1, 7.22, 7.23, 7.24, 7.25, 7.3, 7.42, 7.43, 7.44, 7.45, 8.1, 8.23, 8.4; 8.51, 9.1, 9.3, 9.4, 9.51, 9.7.	Liberi professionisti, lavoratori in proprio, coadiuvanti.
06 Dirigenti industriali e commerciali, alti funzionari dell'apparato legislativo e della amministrazione statale	2.14, 2.15, 2.16, 2.17	Dirigenti, direttivi, impiegati
07 Lavoratori dipendenti nelle professioni liberali e affini	1.1, 1.21, 1.22, 1.3, 1.4, 1.51, 1.52, 1.6, 1.7, 1.8, 2.22, 5.87, 8.21, 8.31, 9.2	Dirigenti, direttivi, impiegati, categorie intermedie, altri lavoratori dipendenti

## segue E — Categorie socio-professionali secondo la professione e la posizione nella professione

CATEGORIE SOCIO-PROFESSIONALI	CLASSI E CATEGORIE PROFESSIONALI (*)	POSIZIONI NELLA PROFESSIONE
08 Capi ufficio e responsabili di personale amministrativo, di addetti alle vendite e ai servizi; funzionari statali con responsabilità amministrative	1.23, 1.24, 1.25, 1.26, 2.21, 2.24, 2.25, 2.51, 2.52, 7.21, 7.41, 7.43, 8.33	Dirigenti, direttivi, impiegati
09 Personale amministrativo, addetto alle vendite e ai servizi	2.21, 2.23, 2.24, 2.26, 2.27, 2.28, 2.29, 2.3, 2.53, 2.54, 7.22, 7.23, 7.24, 7.25, 7.4, 9.3, 9.4, 9.51, 9.6, 9.7	Direttivi, impiegati, categorie intermedie, altri lavoratori dipendenti
10 Intermedi: capisquadra e sorveglianti di operai (dipendenti)	1.91, 1.92, 4.11, 4.12, 4.14, 4.2, 4.3, 4.4, 4.5, 4.6, 5.1, 5.2, 5.3, 5.4, 5.5, 5.6, 5.71, 5.72, 5.73, 5.74, 5.75, 5.77, 5.78, 5.79, 5.81, 5.82, 5.83, 5.84, 5.85, 5.86, 5.87, 5.9, 6.11, 6.21, 6.22, 6.23, 6.24, 6.25, 6.3, 8.11, 8.12, 8.13, 8.14, 8.15, 8.17, 8.23, 8.24	Dirigenti, direttivi, impiegati, categorie intermedie
11 Operai specializzati e qualificati (dipendenti)	1.92, 4.11, 4.12, 4.14, 4.2, 4.3, 4.4, 4.5, 4.6, 5.1, 5.2, 5.3, 5.4, 5.5, 5.6, 5.7, 5.8, 5.9, 6.12, 6.13, 6.14, 6.15, 6.16, 6.17, 6.2, 6.3, 8.1, 8.22, 8.23, 8.24, 8.31, 8.32, 8.43, 8.51	Capi operai; operai specializzati, qualificati, comuni; apprendisti, lavoratori a domicilio
12 Manovali (dipendenti)	4.13, 6.18, 6.19, 8.52, 9.52	Operai comuni
13 Forze armate (militari di carriera e militari in servizio di leva)	2.4	Dirigenti, direttivi, impiegati, graduati o militari di carriera
14 Persone economicamente attive non classificate altrove	9.9	Tutte le posizioni nella professione ad eccezione dei graduati o militari di carriera

(\*) Cfr. Classificazione delle professioni (ISTAT, Metodi e Norme, Serie C, n. 9, maggio 1981).

**F — Tavole disponibili****DATI COMUNALI**

- Tavola 1 — Popolazione residente attiva in condizione professionale per sesso, ramo di attività economica e posizione nella professione (analoga alla Tav. 9 comunale con analisi per ramo di attività economica).
- Tavola 2 — Popolazione residente attiva in condizione professionale, per sesso e ramo di attività economica (dati del 1981 classificati secondo i rami della classificazione delle attività economiche 1971).
- Tavola 3 — Popolazione residente occupata secondo il tipo di spostamento effettuato per raggiungere il luogo di lavoro.
- Tavola 4 — Popolazione residente che studia secondo il tipo di spostamento effettuato per raggiungere il luogo di studio.
- Tavola 5 — Popolazione residente che frequenta la scuola materna secondo il tipo di spostamento effettuato per raggiungere la scuola.
- Tavola 6 — Popolazione residente che frequenta corsi di formazione professionale secondo il tipo di spostamento effettuato per raggiungere il luogo di studio.
- Tavola 7 — Popolazione residente che lavora o studia secondo il tipo di spostamento effettuato per raggiungere il luogo di lavoro o di studio.
- Tavola 8 — Popolazione residente secondo il luogo di lavoro o di studio, il mezzo utilizzato, il tempo impiegato e l'orario di inizio del lavoro o delle lezioni.
- Tavola 9 — Stranieri residenti per sesso e stranieri temporaneamente presenti per sesso e motivo della presenza.
- Tavola 10 — Abitazioni in complesso (occupate e non occupate) secondo alcune caratteristiche del fabbricato nel quale sono situate.
- Tavola 11 — Abitazioni occupate in affitto o ad altro titolo secondo la figura giuridica del proprietario (analoga alla Tav. 20 comunale con analisi dettagliata della figura giuridica del proprietario).

**DATI PROVINCIALI**

- Tavola 12 — Popolazione residente per sesso, classe di età e luogo di nascita (analoga alla Tav. 3 provinciale con analisi del luogo di nascita per provincia).
- Tavola 13 — Popolazione residente temporaneamente assente, ricoverata in istituto di cura pubblico o privato, per sesso, classe di età e condizione.
- Tavola 14 — Famiglie residenti per condizione professionale o non professionale dei componenti e condizione del capo famiglia di censimento (analoga alla Tav. 18 provinciale con analisi della posizione nella professione del capo famiglia di censimento).
- Tavola 15 — Nuclei familiari costituiti da genitore con figlio/i secondo alcuni caratteri del genitore, il numero dei figli e l'età del figlio minore.
- Tavola 16 — Nuclei familiari costituiti da coniugi con o senza figli, secondo l'età dei coniugi, il numero e l'età dei figli.

- Tavola 17 — Nuclei familiari costituiti da coniugi con o senza figli, secondo la condizione dei coniugi, il numero e l'età dei figli.
- Tavola 18 — Nuclei familiari costituiti da coniugi con o senza figli, secondo la categoria socio-professionale dei coniugi, il numero e l'età dei figli.
- Tavola 19 — Nuclei familiari costituiti da coniugi con o senza figli, secondo il grado di istruzione dei coniugi, il numero e l'età dei figli.
- Tavola 20 — Abitazioni occupate per servizio installato e condizione del capo famiglia di censimento.
- Tavola 21 — Abitazioni occupate per classe di superficie, epoca di costruzione e numero di occupanti.
- Tavola 22 — Occupati per settore di attività economica, luogo di lavoro, tempo impiegato, mezzo utilizzato e orario di inizio del lavoro (analoga alla Tav. 30 provinciale con analisi dell'orario di inizio del lavoro).
- Tavola 23 — Studenti per grado di istruzione, luogo di studio, tempo impiegato, mezzo utilizzato e orario di inizio delle lezioni (analoga alla Tav. 31 provinciale con analisi dell'orario di inizio delle lezioni e del grado di istruzione degli studenti).

ISTAT

TRACCIATI RECORDS

# 12° CENSIMENTO GENERALE DELLA POPOLAZIONE

<p>1 RECORD ABITAZIONE</p>	<table border="1"> <tr> <th colspan="11">DATI INDICATIVI</th> <th colspan="1">CARATTERISTICHE DEL FABBRICATO</th> <th colspan="1">TITOLO DI POSSESSO</th> <th colspan="1">EPOCA DI COSTRUZIONE</th> <th colspan="1">PIANO DELL'ABITAZIONE</th> <th colspan="1">PROPRIETARIO</th> <th colspan="1">TITOLO DI GODIMENTO</th> <th colspan="1">STANZE</th> <th colspan="1">CUCINA</th> <th colspan="1">STANZE ADIBITE ALTRO USO (UFFICIO, LABORATORIO)</th> <th colspan="1">SUPERFICIE</th> <th colspan="1">ACQUA POTABILE</th> <th colspan="1">CANTINATO</th> <th colspan="1">SARABATO</th> <th colspan="1">RISERVOIRI</th> <th colspan="1">ELETTRICITA'</th> <th colspan="1">RISCALDAMENTO</th> <th colspan="1">EQUIPAGGIO SENZA ABITAZ.</th> <th colspan="1">N. D'ORDINE DELLA FAMIGLIA PRINCIPALE</th> </tr> <tr> <td>TIPO RECORD 1</td> <td>PROVINCIA</td> <td>COMUNE</td> <td>SEZIONE</td> <td>N. D'ORDINE DEFINITIVO</td> <td>LOCALITA'</td> <td>SPECIE DI ALLOGGIO</td> <td>TIPO FABBRICATO</td> <td>SEPARAZIONE</td> <td>TIPO COSTRUZIONE</td> <td>N. ABITAZIONI</td> <td>PIANO DELL'ABITAZIONE</td> <td>PROPRIETARIO</td> <td>TITOLO DI GODIMENTO</td> <td>EPOCA DI COSTRUZIONE</td> <td>STANZE</td> <td>CUCINA</td> <td>STANZE ADIBITE ALTRO USO (UFFICIO, LABORATORIO)</td> <td>SUPERFICIE</td> <td>ACQUA POTABILE</td> <td>CANTINATO</td> <td>SARABATO</td> <td>RISERVOIRI</td> <td>ELETTRICITA'</td> <td>RISCALDAMENTO</td> <td>EQUIPAGGIO SENZA ABITAZ.</td> <td>N. D'ORDINE DELLA FAMIGLIA PRINCIPALE</td> </tr> <tr> <td>1</td><td>2</td><td>3</td><td>4</td><td>5</td><td>6</td><td>7</td><td>8</td><td>9</td><td>10</td><td>11</td><td>12</td><td>13</td><td>14</td><td>15</td><td>16</td><td>17</td><td>18</td><td>19</td><td>20</td><td>21</td><td>22</td><td>23</td><td>24</td><td>25</td><td>26</td><td>27</td><td>28</td><td>29</td><td>30</td><td>31</td><td>32</td><td>33</td><td>34</td><td>35</td><td>36</td><td>37</td><td>38</td><td>39</td><td>40</td><td>41</td><td>42</td><td>43</td><td>44</td><td>45</td><td>46</td><td>47</td><td>48</td><td>49</td><td>50</td><td>51</td><td>52</td><td>53</td><td>54</td><td>55</td><td>56</td><td>57</td><td>58</td><td>59</td><td>60</td><td>61</td><td>62</td><td>63</td><td>64</td><td>65</td><td>66</td><td>67</td><td>68</td><td>69</td><td>70</td><td>71</td><td>72</td><td>73</td><td>74</td><td>75</td><td>76</td><td>77</td><td>78</td><td>79</td><td>80</td><td>81</td><td>82</td><td>83</td><td>84</td><td>85</td><td>86</td><td>87</td><td>88</td><td>89</td><td>90</td><td>91</td><td>92</td><td>93</td><td>94</td><td>95</td><td>96</td><td>97</td><td>98</td><td>99</td> </tr> </table>	DATI INDICATIVI											CARATTERISTICHE DEL FABBRICATO	TITOLO DI POSSESSO	EPOCA DI COSTRUZIONE	PIANO DELL'ABITAZIONE	PROPRIETARIO	TITOLO DI GODIMENTO	STANZE	CUCINA	STANZE ADIBITE ALTRO USO (UFFICIO, LABORATORIO)	SUPERFICIE	ACQUA POTABILE	CANTINATO	SARABATO	RISERVOIRI	ELETTRICITA'	RISCALDAMENTO	EQUIPAGGIO SENZA ABITAZ.	N. D'ORDINE DELLA FAMIGLIA PRINCIPALE	TIPO RECORD 1	PROVINCIA	COMUNE	SEZIONE	N. D'ORDINE DEFINITIVO	LOCALITA'	SPECIE DI ALLOGGIO	TIPO FABBRICATO	SEPARAZIONE	TIPO COSTRUZIONE	N. ABITAZIONI	PIANO DELL'ABITAZIONE	PROPRIETARIO	TITOLO DI GODIMENTO	EPOCA DI COSTRUZIONE	STANZE	CUCINA	STANZE ADIBITE ALTRO USO (UFFICIO, LABORATORIO)	SUPERFICIE	ACQUA POTABILE	CANTINATO	SARABATO	RISERVOIRI	ELETTRICITA'	RISCALDAMENTO	EQUIPAGGIO SENZA ABITAZ.	N. D'ORDINE DELLA FAMIGLIA PRINCIPALE	1	2	3	4	5	6	7	8	9	10	11	12	13	14	15	16	17	18	19	20	21	22	23	24	25	26	27	28	29	30	31	32	33	34	35	36	37	38	39	40	41	42	43	44	45	46	47	48	49	50	51	52	53	54	55	56	57	58	59	60	61	62	63	64	65	66	67	68	69	70	71	72	73	74	75	76	77	78	79	80	81	82	83	84	85	86	87	88	89	90	91	92	93	94	95	96	97	98	99
DATI INDICATIVI											CARATTERISTICHE DEL FABBRICATO	TITOLO DI POSSESSO	EPOCA DI COSTRUZIONE	PIANO DELL'ABITAZIONE	PROPRIETARIO	TITOLO DI GODIMENTO	STANZE	CUCINA	STANZE ADIBITE ALTRO USO (UFFICIO, LABORATORIO)	SUPERFICIE	ACQUA POTABILE	CANTINATO	SARABATO	RISERVOIRI	ELETTRICITA'	RISCALDAMENTO	EQUIPAGGIO SENZA ABITAZ.	N. D'ORDINE DELLA FAMIGLIA PRINCIPALE																																																																																																																																
TIPO RECORD 1	PROVINCIA	COMUNE	SEZIONE	N. D'ORDINE DEFINITIVO	LOCALITA'	SPECIE DI ALLOGGIO	TIPO FABBRICATO	SEPARAZIONE	TIPO COSTRUZIONE	N. ABITAZIONI	PIANO DELL'ABITAZIONE	PROPRIETARIO	TITOLO DI GODIMENTO	EPOCA DI COSTRUZIONE	STANZE	CUCINA	STANZE ADIBITE ALTRO USO (UFFICIO, LABORATORIO)	SUPERFICIE	ACQUA POTABILE	CANTINATO	SARABATO	RISERVOIRI	ELETTRICITA'	RISCALDAMENTO	EQUIPAGGIO SENZA ABITAZ.	N. D'ORDINE DELLA FAMIGLIA PRINCIPALE																																																																																																																																		
1	2	3	4	5	6	7	8	9	10	11	12	13	14	15	16	17	18	19	20	21	22	23	24	25	26	27	28	29	30	31	32	33	34	35	36	37	38	39	40	41	42	43	44	45	46	47	48	49	50	51	52	53	54	55	56	57	58	59	60	61	62	63	64	65	66	67	68	69	70	71	72	73	74	75	76	77	78	79	80	81	82	83	84	85	86	87	88	89	90	91	92	93	94	95	96	97	98	99																																																										
<p>2 RECORD PERSONE DELLA FAMIGLIA</p>	<table border="1"> <tr> <th colspan="11">DATI INDICATIVI</th> <th colspan="1">LOCALITA'</th> <th colspan="1">RELAZ. PRESENTI CAPO F.</th> <th colspan="1">TIPO COMUNE</th> <th colspan="1">LUOGO DI NASCITA</th> <th colspan="1">DATA DI NASCITA</th> <th colspan="1">STATO CIVILE</th> <th colspan="1">CITTADINANZA</th> <th colspan="1">LUOGO DI PRESENZA</th> <th colspan="1">RESIDENZA 1976</th> <th colspan="1">ISTRUZIONE</th> <th colspan="1">CONDIZIONE</th> <th colspan="1">PROFESSIONE</th> <th colspan="1">POSIZIONE</th> <th colspan="1">DIPENDENTI</th> <th colspan="1">ATTIVITA' ECONOMICA</th> <th colspan="1">CONDIZIONE 1976</th> <th colspan="1">LUOGO DI LAVORO O DI STUDIO</th> <th colspan="1">ORARIO DI INIZIO TEMPO</th> </tr> <tr> <td>TIPO RECORD 2</td> <td>PROVINCIA</td> <td>COMUNE</td> <td>SEZIONE</td> <td>N. D'ORDINE DEFINITIVO</td> <td>LOCALITA'</td> <td>RELAZ. PRESENTI CAPO F.</td> <td>TIPO COMUNE</td> <td>LUOGO DI NASCITA</td> <td>DATA DI NASCITA</td> <td>STATO CIVILE</td> <td>CITTADINANZA</td> <td>LUOGO DI PRESENZA</td> <td>RESIDENZA 1976</td> <td>ISTRUZIONE</td> <td>CONDIZIONE</td> <td>PROFESSIONE</td> <td>POSIZIONE</td> <td>DIPENDENTI</td> <td>ATTIVITA' ECONOMICA</td> <td>CONDIZIONE 1976</td> <td>LUOGO DI LAVORO O DI STUDIO</td> <td>ORARIO DI INIZIO TEMPO</td> </tr> <tr> <td>1</td><td>2</td><td>3</td><td>4</td><td>5</td><td>6</td><td>7</td><td>8</td><td>9</td><td>10</td><td>11</td><td>12</td><td>13</td><td>14</td><td>15</td><td>16</td><td>17</td><td>18</td><td>19</td><td>20</td><td>21</td><td>22</td><td>23</td><td>24</td><td>25</td><td>26</td><td>27</td><td>28</td><td>29</td><td>30</td><td>31</td><td>32</td><td>33</td><td>34</td><td>35</td><td>36</td><td>37</td><td>38</td><td>39</td><td>40</td><td>41</td><td>42</td><td>43</td><td>44</td><td>45</td><td>46</td><td>47</td><td>48</td><td>49</td><td>50</td><td>51</td><td>52</td><td>53</td><td>54</td><td>55</td><td>56</td><td>57</td><td>58</td><td>59</td><td>60</td><td>61</td><td>62</td><td>63</td><td>64</td><td>65</td><td>66</td><td>67</td><td>68</td><td>69</td><td>70</td><td>71</td><td>72</td><td>73</td><td>74</td><td>75</td><td>76</td><td>77</td><td>78</td><td>79</td><td>80</td><td>81</td><td>82</td><td>83</td><td>84</td><td>85</td><td>86</td><td>87</td><td>88</td><td>89</td><td>90</td><td>91</td><td>92</td><td>93</td><td>94</td><td>95</td><td>96</td><td>97</td><td>98</td><td>99</td> </tr> </table>	DATI INDICATIVI											LOCALITA'	RELAZ. PRESENTI CAPO F.	TIPO COMUNE	LUOGO DI NASCITA	DATA DI NASCITA	STATO CIVILE	CITTADINANZA	LUOGO DI PRESENZA	RESIDENZA 1976	ISTRUZIONE	CONDIZIONE	PROFESSIONE	POSIZIONE	DIPENDENTI	ATTIVITA' ECONOMICA	CONDIZIONE 1976	LUOGO DI LAVORO O DI STUDIO	ORARIO DI INIZIO TEMPO	TIPO RECORD 2	PROVINCIA	COMUNE	SEZIONE	N. D'ORDINE DEFINITIVO	LOCALITA'	RELAZ. PRESENTI CAPO F.	TIPO COMUNE	LUOGO DI NASCITA	DATA DI NASCITA	STATO CIVILE	CITTADINANZA	LUOGO DI PRESENZA	RESIDENZA 1976	ISTRUZIONE	CONDIZIONE	PROFESSIONE	POSIZIONE	DIPENDENTI	ATTIVITA' ECONOMICA	CONDIZIONE 1976	LUOGO DI LAVORO O DI STUDIO	ORARIO DI INIZIO TEMPO	1	2	3	4	5	6	7	8	9	10	11	12	13	14	15	16	17	18	19	20	21	22	23	24	25	26	27	28	29	30	31	32	33	34	35	36	37	38	39	40	41	42	43	44	45	46	47	48	49	50	51	52	53	54	55	56	57	58	59	60	61	62	63	64	65	66	67	68	69	70	71	72	73	74	75	76	77	78	79	80	81	82	83	84	85	86	87	88	89	90	91	92	93	94	95	96	97	98	99				
DATI INDICATIVI											LOCALITA'	RELAZ. PRESENTI CAPO F.	TIPO COMUNE	LUOGO DI NASCITA	DATA DI NASCITA	STATO CIVILE	CITTADINANZA	LUOGO DI PRESENZA	RESIDENZA 1976	ISTRUZIONE	CONDIZIONE	PROFESSIONE	POSIZIONE	DIPENDENTI	ATTIVITA' ECONOMICA	CONDIZIONE 1976	LUOGO DI LAVORO O DI STUDIO	ORARIO DI INIZIO TEMPO																																																																																																																																
TIPO RECORD 2	PROVINCIA	COMUNE	SEZIONE	N. D'ORDINE DEFINITIVO	LOCALITA'	RELAZ. PRESENTI CAPO F.	TIPO COMUNE	LUOGO DI NASCITA	DATA DI NASCITA	STATO CIVILE	CITTADINANZA	LUOGO DI PRESENZA	RESIDENZA 1976	ISTRUZIONE	CONDIZIONE	PROFESSIONE	POSIZIONE	DIPENDENTI	ATTIVITA' ECONOMICA	CONDIZIONE 1976	LUOGO DI LAVORO O DI STUDIO	ORARIO DI INIZIO TEMPO																																																																																																																																						
1	2	3	4	5	6	7	8	9	10	11	12	13	14	15	16	17	18	19	20	21	22	23	24	25	26	27	28	29	30	31	32	33	34	35	36	37	38	39	40	41	42	43	44	45	46	47	48	49	50	51	52	53	54	55	56	57	58	59	60	61	62	63	64	65	66	67	68	69	70	71	72	73	74	75	76	77	78	79	80	81	82	83	84	85	86	87	88	89	90	91	92	93	94	95	96	97	98	99																																																										
<p>3 RECORD TEMPORANEAMENTE PRESENTI NELLA FAMIGLIA</p>	<table border="1"> <tr> <th colspan="11">DATI INDICATIVI</th> <th colspan="1">LOCALITA'</th> <th colspan="1">COMPONENTE</th> <th colspan="1">SESSO</th> <th colspan="1">DATA DI NASCITA</th> <th colspan="1">STATO CIVILE</th> <th colspan="1">CITTADINANZA</th> <th colspan="1">MOTIVO DELLA PRESENZA</th> </tr> <tr> <td>TIPO RECORD 3</td> <td>PROVINCIA</td> <td>COMUNE</td> <td>SEZIONE</td> <td>N. D'ORDINE DEFINITIVO</td> <td>LOCALITA'</td> <td>COMPONENTE</td> <td>SESSO</td> <td>DATA DI NASCITA</td> <td>STATO CIVILE</td> <td>CITTADINANZA</td> <td>MOTIVO DELLA PRESENZA</td> </tr> <tr> <td>1</td><td>2</td><td>3</td><td>4</td><td>5</td><td>6</td><td>7</td><td>8</td><td>9</td><td>10</td><td>11</td><td>12</td><td>13</td><td>14</td><td>15</td><td>16</td><td>17</td><td>18</td><td>19</td><td>20</td><td>21</td><td>22</td><td>23</td><td>24</td><td>25</td><td>26</td><td>27</td><td>28</td><td>29</td><td>30</td><td>31</td><td>32</td><td>33</td><td>34</td><td>35</td><td>36</td><td>37</td><td>38</td><td>39</td><td>40</td><td>41</td><td>42</td><td>43</td><td>44</td><td>45</td><td>46</td><td>47</td><td>48</td><td>49</td><td>50</td><td>51</td><td>52</td><td>53</td><td>54</td><td>55</td><td>56</td><td>57</td><td>58</td><td>59</td><td>60</td><td>61</td><td>62</td><td>63</td><td>64</td><td>65</td><td>66</td><td>67</td><td>68</td><td>69</td><td>70</td><td>71</td><td>72</td><td>73</td><td>74</td><td>75</td><td>76</td><td>77</td><td>78</td><td>79</td><td>80</td><td>81</td><td>82</td><td>83</td><td>84</td><td>85</td><td>86</td><td>87</td><td>88</td><td>89</td><td>90</td><td>91</td><td>92</td><td>93</td><td>94</td><td>95</td><td>96</td><td>97</td><td>98</td><td>99</td> </tr> </table>	DATI INDICATIVI											LOCALITA'	COMPONENTE	SESSO	DATA DI NASCITA	STATO CIVILE	CITTADINANZA	MOTIVO DELLA PRESENZA	TIPO RECORD 3	PROVINCIA	COMUNE	SEZIONE	N. D'ORDINE DEFINITIVO	LOCALITA'	COMPONENTE	SESSO	DATA DI NASCITA	STATO CIVILE	CITTADINANZA	MOTIVO DELLA PRESENZA	1	2	3	4	5	6	7	8	9	10	11	12	13	14	15	16	17	18	19	20	21	22	23	24	25	26	27	28	29	30	31	32	33	34	35	36	37	38	39	40	41	42	43	44	45	46	47	48	49	50	51	52	53	54	55	56	57	58	59	60	61	62	63	64	65	66	67	68	69	70	71	72	73	74	75	76	77	78	79	80	81	82	83	84	85	86	87	88	89	90	91	92	93	94	95	96	97	98	99																										
DATI INDICATIVI											LOCALITA'	COMPONENTE	SESSO	DATA DI NASCITA	STATO CIVILE	CITTADINANZA	MOTIVO DELLA PRESENZA																																																																																																																																											
TIPO RECORD 3	PROVINCIA	COMUNE	SEZIONE	N. D'ORDINE DEFINITIVO	LOCALITA'	COMPONENTE	SESSO	DATA DI NASCITA	STATO CIVILE	CITTADINANZA	MOTIVO DELLA PRESENZA																																																																																																																																																	
1	2	3	4	5	6	7	8	9	10	11	12	13	14	15	16	17	18	19	20	21	22	23	24	25	26	27	28	29	30	31	32	33	34	35	36	37	38	39	40	41	42	43	44	45	46	47	48	49	50	51	52	53	54	55	56	57	58	59	60	61	62	63	64	65	66	67	68	69	70	71	72	73	74	75	76	77	78	79	80	81	82	83	84	85	86	87	88	89	90	91	92	93	94	95	96	97	98	99																																																										
<p>4 RECORD COMPONENTI PERMANENTI NELLE CONVIVENZE</p>	<table border="1"> <tr> <th colspan="11">DATI INDICATIVI</th> <th colspan="1">LOCALITA'</th> <th colspan="1">COMPONENTE</th> <th colspan="1">POSIZIONE COMPONENTE</th> <th colspan="1">SESSO</th> <th colspan="1">LUOGO DI NASCITA</th> <th colspan="1">DATA DI NASCITA</th> <th colspan="1">STATO CIVILE</th> <th colspan="1">CITTADINANZA</th> <th colspan="1">LUOGO DI PRESENZA</th> <th colspan="1">RESIDENZA 1976</th> <th colspan="1">ISTRUZIONE</th> <th colspan="1">CONDIZIONE</th> <th colspan="1">PROFESSIONE</th> <th colspan="1">POSIZIONE</th> <th colspan="1">DIPENDENTI</th> <th colspan="1">ATTIVITA' ECONOMICA</th> <th colspan="1">CONDIZIONE 1976</th> <th colspan="1">LUOGO DI LAVORO O DI STUDIO</th> <th colspan="1">ORARIO DI INIZIO TEMPO</th> </tr> <tr> <td>TIPO RECORD 4</td> <td>PROVINCIA</td> <td>COMUNE</td> <td>SEZIONE</td> <td>N. D'ORDINE DEFINITIVO</td> <td>LOCALITA'</td> <td>COMPONENTE</td> <td>POSIZIONE COMPONENTE</td> <td>SESSO</td> <td>LUOGO DI NASCITA</td> <td>DATA DI NASCITA</td> <td>STATO CIVILE</td> <td>CITTADINANZA</td> <td>LUOGO DI PRESENZA</td> <td>RESIDENZA 1976</td> <td>ISTRUZIONE</td> <td>CONDIZIONE</td> <td>PROFESSIONE</td> <td>POSIZIONE</td> <td>DIPENDENTI</td> <td>ATTIVITA' ECONOMICA</td> <td>CONDIZIONE 1976</td> <td>LUOGO DI LAVORO O DI STUDIO</td> <td>ORARIO DI INIZIO TEMPO</td> </tr> <tr> <td>1</td><td>2</td><td>3</td><td>4</td><td>5</td><td>6</td><td>7</td><td>8</td><td>9</td><td>10</td><td>11</td><td>12</td><td>13</td><td>14</td><td>15</td><td>16</td><td>17</td><td>18</td><td>19</td><td>20</td><td>21</td><td>22</td><td>23</td><td>24</td><td>25</td><td>26</td><td>27</td><td>28</td><td>29</td><td>30</td><td>31</td><td>32</td><td>33</td><td>34</td><td>35</td><td>36</td><td>37</td><td>38</td><td>39</td><td>40</td><td>41</td><td>42</td><td>43</td><td>44</td><td>45</td><td>46</td><td>47</td><td>48</td><td>49</td><td>50</td><td>51</td><td>52</td><td>53</td><td>54</td><td>55</td><td>56</td><td>57</td><td>58</td><td>59</td><td>60</td><td>61</td><td>62</td><td>63</td><td>64</td><td>65</td><td>66</td><td>67</td><td>68</td><td>69</td><td>70</td><td>71</td><td>72</td><td>73</td><td>74</td><td>75</td><td>76</td><td>77</td><td>78</td><td>79</td><td>80</td><td>81</td><td>82</td><td>83</td><td>84</td><td>85</td><td>86</td><td>87</td><td>88</td><td>89</td><td>90</td><td>91</td><td>92</td><td>93</td><td>94</td><td>95</td><td>96</td><td>97</td><td>98</td><td>99</td> </tr> </table>	DATI INDICATIVI											LOCALITA'	COMPONENTE	POSIZIONE COMPONENTE	SESSO	LUOGO DI NASCITA	DATA DI NASCITA	STATO CIVILE	CITTADINANZA	LUOGO DI PRESENZA	RESIDENZA 1976	ISTRUZIONE	CONDIZIONE	PROFESSIONE	POSIZIONE	DIPENDENTI	ATTIVITA' ECONOMICA	CONDIZIONE 1976	LUOGO DI LAVORO O DI STUDIO	ORARIO DI INIZIO TEMPO	TIPO RECORD 4	PROVINCIA	COMUNE	SEZIONE	N. D'ORDINE DEFINITIVO	LOCALITA'	COMPONENTE	POSIZIONE COMPONENTE	SESSO	LUOGO DI NASCITA	DATA DI NASCITA	STATO CIVILE	CITTADINANZA	LUOGO DI PRESENZA	RESIDENZA 1976	ISTRUZIONE	CONDIZIONE	PROFESSIONE	POSIZIONE	DIPENDENTI	ATTIVITA' ECONOMICA	CONDIZIONE 1976	LUOGO DI LAVORO O DI STUDIO	ORARIO DI INIZIO TEMPO	1	2	3	4	5	6	7	8	9	10	11	12	13	14	15	16	17	18	19	20	21	22	23	24	25	26	27	28	29	30	31	32	33	34	35	36	37	38	39	40	41	42	43	44	45	46	47	48	49	50	51	52	53	54	55	56	57	58	59	60	61	62	63	64	65	66	67	68	69	70	71	72	73	74	75	76	77	78	79	80	81	82	83	84	85	86	87	88	89	90	91	92	93	94	95	96	97	98	99		
DATI INDICATIVI											LOCALITA'	COMPONENTE	POSIZIONE COMPONENTE	SESSO	LUOGO DI NASCITA	DATA DI NASCITA	STATO CIVILE	CITTADINANZA	LUOGO DI PRESENZA	RESIDENZA 1976	ISTRUZIONE	CONDIZIONE	PROFESSIONE	POSIZIONE	DIPENDENTI	ATTIVITA' ECONOMICA	CONDIZIONE 1976	LUOGO DI LAVORO O DI STUDIO	ORARIO DI INIZIO TEMPO																																																																																																																															
TIPO RECORD 4	PROVINCIA	COMUNE	SEZIONE	N. D'ORDINE DEFINITIVO	LOCALITA'	COMPONENTE	POSIZIONE COMPONENTE	SESSO	LUOGO DI NASCITA	DATA DI NASCITA	STATO CIVILE	CITTADINANZA	LUOGO DI PRESENZA	RESIDENZA 1976	ISTRUZIONE	CONDIZIONE	PROFESSIONE	POSIZIONE	DIPENDENTI	ATTIVITA' ECONOMICA	CONDIZIONE 1976	LUOGO DI LAVORO O DI STUDIO	ORARIO DI INIZIO TEMPO																																																																																																																																					
1	2	3	4	5	6	7	8	9	10	11	12	13	14	15	16	17	18	19	20	21	22	23	24	25	26	27	28	29	30	31	32	33	34	35	36	37	38	39	40	41	42	43	44	45	46	47	48	49	50	51	52	53	54	55	56	57	58	59	60	61	62	63	64	65	66	67	68	69	70	71	72	73	74	75	76	77	78	79	80	81	82	83	84	85	86	87	88	89	90	91	92	93	94	95	96	97	98	99																																																										
<p>5 RECORD TEMPORANEAMENTE PRESENTI NELLE CONVIVENZE</p>	<table border="1"> <tr> <th colspan="11">DATI INDICATIVI</th> <th colspan="1">LOCALITA'</th> <th colspan="1">COMPONENTE</th> <th colspan="1">POSIZIONE COMPONENTE</th> <th colspan="1">SESSO</th> <th colspan="1">DATA DI NASCITA</th> <th colspan="1">STATO CIVILE</th> <th colspan="1">CITTADINANZA</th> <th colspan="1">MOTIVO DELLA PRESENZA</th> </tr> <tr> <td>TIPO RECORD 5</td> <td>PROVINCIA</td> <td>COMUNE</td> <td>SEZIONE</td> <td>N. D'ORDINE DEFINITIVO</td> <td>LOCALITA'</td> <td>COMPONENTE</td> <td>POSIZIONE COMPONENTE</td> <td>SESSO</td> <td>DATA DI NASCITA</td> <td>STATO CIVILE</td> <td>CITTADINANZA</td> <td>MOTIVO DELLA PRESENZA</td> </tr> <tr> <td>1</td><td>2</td><td>3</td><td>4</td><td>5</td><td>6</td><td>7</td><td>8</td><td>9</td><td>10</td><td>11</td><td>12</td><td>13</td><td>14</td><td>15</td><td>16</td><td>17</td><td>18</td><td>19</td><td>20</td><td>21</td><td>22</td><td>23</td><td>24</td><td>25</td><td>26</td><td>27</td><td>28</td><td>29</td><td>30</td><td>31</td><td>32</td><td>33</td><td>34</td><td>35</td><td>36</td><td>37</td><td>38</td><td>39</td><td>40</td><td>41</td><td>42</td><td>43</td><td>44</td><td>45</td><td>46</td><td>47</td><td>48</td><td>49</td><td>50</td><td>51</td><td>52</td><td>53</td><td>54</td><td>55</td><td>56</td><td>57</td><td>58</td><td>59</td><td>60</td><td>61</td><td>62</td><td>63</td><td>64</td><td>65</td><td>66</td><td>67</td><td>68</td><td>69</td><td>70</td><td>71</td><td>72</td><td>73</td><td>74</td><td>75</td><td>76</td><td>77</td><td>78</td><td>79</td><td>80</td><td>81</td><td>82</td><td>83</td><td>84</td><td>85</td><td>86</td><td>87</td><td>88</td><td>89</td><td>90</td><td>91</td><td>92</td><td>93</td><td>94</td><td>95</td><td>96</td><td>97</td><td>98</td><td>99</td> </tr> </table>	DATI INDICATIVI											LOCALITA'	COMPONENTE	POSIZIONE COMPONENTE	SESSO	DATA DI NASCITA	STATO CIVILE	CITTADINANZA	MOTIVO DELLA PRESENZA	TIPO RECORD 5	PROVINCIA	COMUNE	SEZIONE	N. D'ORDINE DEFINITIVO	LOCALITA'	COMPONENTE	POSIZIONE COMPONENTE	SESSO	DATA DI NASCITA	STATO CIVILE	CITTADINANZA	MOTIVO DELLA PRESENZA	1	2	3	4	5	6	7	8	9	10	11	12	13	14	15	16	17	18	19	20	21	22	23	24	25	26	27	28	29	30	31	32	33	34	35	36	37	38	39	40	41	42	43	44	45	46	47	48	49	50	51	52	53	54	55	56	57	58	59	60	61	62	63	64	65	66	67	68	69	70	71	72	73	74	75	76	77	78	79	80	81	82	83	84	85	86	87	88	89	90	91	92	93	94	95	96	97	98	99																								
DATI INDICATIVI											LOCALITA'	COMPONENTE	POSIZIONE COMPONENTE	SESSO	DATA DI NASCITA	STATO CIVILE	CITTADINANZA	MOTIVO DELLA PRESENZA																																																																																																																																										
TIPO RECORD 5	PROVINCIA	COMUNE	SEZIONE	N. D'ORDINE DEFINITIVO	LOCALITA'	COMPONENTE	POSIZIONE COMPONENTE	SESSO	DATA DI NASCITA	STATO CIVILE	CITTADINANZA	MOTIVO DELLA PRESENZA																																																																																																																																																
1	2	3	4	5	6	7	8	9	10	11	12	13	14	15	16	17	18	19	20	21	22	23	24	25	26	27	28	29	30	31	32	33	34	35	36	37	38	39	40	41	42	43	44	45	46	47	48	49	50	51	52	53	54	55	56	57	58	59	60	61	62	63	64	65	66	67	68	69	70	71	72	73	74	75	76	77	78	79	80	81	82	83	84	85	86	87	88	89	90	91	92	93	94	95	96	97	98	99																																																										



ISTITUTO CENTRALE DI STATISTICA

# 12° CENSIMENTO GENERALE DELLA POPOLAZIONE

25 ottobre 1981

(Legge 18 dicembre 1980, n. 864)

## FOGLIO DI FAMIGLIA

<b>A</b>	Comune	NUMERO DI CODICE	<b>B</b>	SEZIONE DI CENSIMENTO
	Provincia			N. ....
<b>C</b>	NUMERO D'ORDINE			
	Provvisorio	Definitivo		

<b>D</b>	FRAZIONE GEOGRAFICA
	..... (lettera) ..... (denominazione)

<b>E</b>	TIPO DI LOCALITÀ		
	Centro abitato	1 <input type="checkbox"/>	..... (denominazione)
	Nucleo abitato	2 <input type="checkbox"/>	..... (denominazione)
	Case sparse	3 <input type="checkbox"/>	..... (denominazione)

DATI RIASSUNTIVI DEL FOGLIO DI FAMIGLIA					
ABITAZIONE (Sez. I)	PERSONE DELLA FAMIGLIA (Sez. II)				PERSONE TEMPORANEAMENTE PRESENTI PRESSO LA FAMIGLIA (Sez. III)
	M	F	Totale	Temporaneamente assenti	
Abitazione occupata <input type="checkbox"/>					
Stanze <input type="text"/>					
Abitazione non occupata <input type="checkbox"/>					
Stanze <input type="text"/>					
Altro tipo di alloggio <input type="checkbox"/>					
Famiglia in coabitazione <input type="checkbox"/>					
Famiglia senza abitazione <input type="checkbox"/>					

Data ..... 1981

IL RILEVATORE

INDIRIZZO DELLA FAMIGLIA	
.....	N. ....
(via, piazza, località)	
Scala .....	Piano ..... Interno N. .... Tel. ....

### AVVERTENZE

Il modello va compilato, con riferimento al **25 ottobre 1981**, dal capo famiglia (cioè da colui che è ritenuto tale dalla famiglia) o, se ciò non fosse possibile, da un'altra persona della famiglia, nelle seguenti parti:

- « Elenco delle persone della famiglia »
- Sezione I - Notizie sull'abitazione: quesiti da ⑤ a ⑬
- Sezione II - Notizie sulle persone della famiglia. Per ciascuna di esse deve essere compilato un « foglio individuale » rispettando l'ordine secondo il quale sono indicate nell'« Elenco » alla pagina seguente
- Sezione III - Notizie sulle persone temporaneamente presenti presso la famiglia il 25 ottobre 1981
- « Notizie riassuntive sulla famiglia » (contenute nei tre « quadri » delle ultime due pagine)

Per le domande seguite da quadratino occorre barrare così  la risposta che fa al caso.

I riquadri in rosso non devono essere compilati dalla famiglia, ma dal rilevatore.

Le caselle in azzurro  non devono essere compilate.

Per facilitare la compilazione delle singole parti del « Foglio di famiglia », vengono forniti alcuni chiarimenti nella GUIDA inserita nel foglio stesso.

### OBBLIGHI DI DENUNCIA E SEGRETEZZA DEI DATI FORNITI COL PRESENTE FOGLIO

L'obbligo di fornire le notizie richieste con il presente foglio è stabilito dall'art. 7 della legge 18 dicembre 1980, n. 864. Coloro che non forniscono le notizie richieste, ovvero le forniscono scientemente errate o incomplete, sono passibili, ai sensi dell'art. 18 del R.D.L. 27 maggio 1929, n. 1285, convertito nella legge 21 dicembre 1929, n. 2238, con le modifiche di cui all'art. 3 della legge 12 luglio 1961, n. 603, di una sanzione amministrativa fino a L. 80.000 che, in caso di recidiva, può essere aumentata fino a L. 800.000, senza pregiudizio delle sanzioni fissate dal codice penale.

L'art. 19 del citato Decreto-Legge n. 1285 1929 e successive modifiche stabilisce inoltre: « Le notizie che si raccolgono in occasione di inchieste ordinate dall'Istituto centrale di statistica, direttamente o a mezzo di Enti delegati, sono vincolate al più scrupoloso segreto d'ufficio e non possono essere rese note, per nessun titolo, se non in forma collettiva, in modo che non se ne possa fare alcun riferimento individuale ».

Coloro che, per ragioni del proprio ufficio, essendo venuti a conoscenza di notizie di carattere personale, le comunicano ad altri o se ne servono per scopi privati, sono passibili di una sanzione amministrativa fino a L. 120.000 eievabile, in caso di recidiva, fino a L. 800.000, senza pregiudizio delle pene in cui fossero incorsi per reati previsti dal codice penale.

**ELENCO DELLE PERSONE DELLA FAMIGLIA**

N. d'ordine	COGNOME E NOME (scrivere in stampatello)	RELAZIONE DI PARENTELA O DI CONVIVENZA CON IL CAPO FAMIGLIA
1	2	3
1		capo famiglia
2		
3		
4		
5		
6		
7		
8		
9		
10		
11		
12		

Nell'elenco a fianco devono essere indicati, per ciascun componente della famiglia, cognome, nome e relazione di parentela o di convivenza con il capo famiglia.

Ai fini del censimento, per **famiglia** si intende un insieme di persone legate da vincoli di matrimonio, parentela, affinità, adozione, affiliazione, tutela o da vincoli affettivi, coabitanti ed aventi dimora abituale nello stesso Comune (**anche se non sono ancora iscritte nell'anagrafe della popolazione del Comune medesimo**), che normalmente provvedono al soddisfacimento dei loro bisogni mediante la messa in comune di tutto o parte del reddito di lavoro o patrimoniale da esse percepito.

Una famiglia può essere costituita anche di una sola persona che provvede in tutto o in parte con i propri mezzi di sussistenza al soddisfacimento dei bisogni individuali.

Sono considerate facenti parte della famiglia, come membri aggregati di essa, anche le persone che, a qualsiasi titolo, convivono abitualmente con la famiglia stessa.

Nell'elencare le singole persone della famiglia, deve essere **scrupolosamente** osservato il seguente ordine:

- capo famiglia ;
- coniuge ;
- figli non sposati (in ordine decrescente di età) ;
- figli sposati e loro familiari ;
- altri parenti o affini del capo famiglia (indicare a seconda dei casi : padre, fratello, suocero, zio, nipote, cognato, ecc.) ;
- altre persone conviventi ;
- addetti ai servizi della famiglia.

Per le donne coniugate o vedove scrivere prima il cognome da nubile, poi il nome ed infine il cognome del marito preceduto da «in» per le coniugate e «ved.» per le vedove.

**Non devono essere elencate le persone temporaneamente presenti presso la famiglia ; ad esse è riservata infatti la Sezione III.**

Data ..... 1981

**IL CAPO FAMIGLIA**  
(o chi per esso)

.....



# Sezione I - NOTIZIE SULL'ABITAZIONE

(da compilarsi a cura del rilevatore)

<p><b>1 SPECIE DI ALLOGGIO</b></p> <p>1.1 Abitazione occupata . . . 1 <input type="checkbox"/></p> <p>1.2 Altro tipo di alloggio :</p> <ul style="list-style-type: none"> <li>- alloggio precario per le famiglie terremotate . . . 2 <input type="checkbox"/></li> <li>- altro . . . . . 3 <input type="checkbox"/></li> </ul> <p>1.3 Abitazione non occupata :</p> <ul style="list-style-type: none"> <li>- disponibile per la vendita o l'affitto . . . 4 <input type="checkbox"/></li> <li>- utilizzabile per vacanza . . . 5 <input type="checkbox"/></li> <li>- utilizzabile per lavoro . . . 6 <input type="checkbox"/></li> <li>- per altri motivi . . . . . 7 <input type="checkbox"/></li> </ul> <p>QUALORA NELL'ABITAZIONE O NELL'ALTRO TIPO DI ALLOGGIO COABITINO PIÙ FAMIGLIE INDICARE IL NUMERO D'ORDINE DEL FOGLIO O DEI FOGLI CON I QUALI SONO STATE CENSITE</p> <table border="1" style="width: 100%; border-collapse: collapse; margin-top: 5px;"> <thead> <tr> <th colspan="2" style="text-align: center;">NUMERO D'ORDINE</th> </tr> <tr> <th style="width: 50%;">Provvisorio</th> <th style="width: 50%;">Definitivo</th> </tr> </thead> <tbody> <tr> <td style="height: 20px;"> </td> <td style="height: 20px;"> </td> </tr> <tr> <td style="height: 20px;"> </td> <td style="height: 20px;"> </td> </tr> <tr> <td style="height: 20px;"> </td> <td style="height: 20px;"> </td> </tr> </tbody> </table>	NUMERO D'ORDINE		Provvisorio	Definitivo							<p><b>2 CARATTERISTICHE DEL FABBRICATO IN CUI È SITUATA L'ABITAZIONE</b></p> <p>2.1 Tipo di fabbricato:</p> <ul style="list-style-type: none"> <li>- utilizzato esclusivamente ad uso abitativo . . . 1 <input type="checkbox"/></li> <li>- utilizzato prevalentemente ad uso abitativo . . . 2 <input type="checkbox"/></li> <li>- utilizzato prevalentemente ad uso non abitativo . . . 3 <input type="checkbox"/></li> <li>- rurale . . . . . 4 <input type="checkbox"/></li> </ul> <p>2.2 Indicare se il fabbricato è completamente separato da altre costruzioni: . . . 1 <input type="checkbox"/> si . . . 2 <input type="checkbox"/> no</p> <p>2.3 Tipo di costruzione :</p> <p>a) cemento armato</p> <ul style="list-style-type: none"> <li>- a piano terra aperto . . . . . 1 <input type="checkbox"/></li> <li>- a piano terra chiuso con muratura . . . . . 2 <input type="checkbox"/></li> </ul> <p>b) altro tipo . . . . . 3 <input type="checkbox"/></p> <p>c) non individuato . . . . . 4 <input type="checkbox"/></p> <p>2.4 Numero delle abitazioni del fabbricato (comprese le abitazioni non occupate):</p> <ul style="list-style-type: none"> <li>- 1 abitazione . . . . . 1 <input type="checkbox"/></li> <li>- 2 abitazioni . . . . . 2 <input type="checkbox"/></li> <li>- da 3 a 8 abitazioni . . . . . 3 <input type="checkbox"/></li> <li>- da 9 a 15 abitazioni . . . . . 4 <input type="checkbox"/></li> <li>- da 16 a 30 abitazioni . . . . . 5 <input type="checkbox"/></li> <li>- 31 abitazioni e più . . . . . 6 <input type="checkbox"/></li> </ul>	<p><b>3 PIANO IN CUI È SITUATA L'ABITAZIONE</b></p> <div style="border: 1px solid black; width: 50px; height: 20px; margin: 0 auto;"></div> <p><b>4 PROPRIETARIO DELL'ABITAZIONE</b></p> <ul style="list-style-type: none"> <li>- Persona fisica . . . . . 1 <input type="checkbox"/></li> <li>- Impresa bancaria o assicuratrice . . . . . 2 <input type="checkbox"/></li> <li>- Altra impresa (di costruzioni, immobiliare, industriale, commerciale, ecc.) . . . . . 3 <input type="checkbox"/></li> <li>- Cooperativa edilizia di abitazione:</li> <ul style="list-style-type: none"> <li>- a proprietà individuale . . . . . 4 <input type="checkbox"/></li> <li>- a proprietà indivisa . . . . . 5 <input type="checkbox"/></li> </ul> <li>- Stato, Regione, Provincia, Comune . . . . . 6 <input type="checkbox"/></li> <li>- Enti previdenziali (INPS, INPDAl, ecc.) . . . . . 7 <input type="checkbox"/></li> <li>- Istituto Autonomo Case Popolari (I.A.C.P.) . . . . . 8 <input type="checkbox"/></li> <li>- Altro . . . . . 9 <input type="checkbox"/></li> </ul>
NUMERO D'ORDINE												
Provvisorio	Definitivo											

<p><b>5 TITOLO DI GODIMENTO</b></p> <ul style="list-style-type: none"> <li>- Proprietà, usufrutto o riscatto . . . . . 1 <input type="checkbox"/></li> <li>- Affitto o subaffitto . . . . . 2 <input type="checkbox"/></li> <li>- Altro titolo . . . . . 3 <input type="checkbox"/></li> </ul>	<p><b>9 ACQUA POTABILE</b></p> <p>Indicare se l'abitazione:</p> <p>a) dispone di acqua corrente potabile di acquedotto:</p> <ul style="list-style-type: none"> <li>- nell'interno dell'abitazione . . . 1 <input type="checkbox"/></li> <li>- fuori dell'abitazione . . . 2 <input type="checkbox"/></li> </ul> <p>b) dispone di acqua potabile di pozzo o cisterna . . . 3 <input type="checkbox"/></p> <p>c) non dispone di acqua potabile (né di acquedotto, né di pozzo o cisterna) . . . . . 4 <input type="checkbox"/></p>	<p><b>12 ELETTRICITÀ</b></p> <p>Indicare se l'abitazione dispone di elettricità: . . . 1 <input type="checkbox"/> si . . . 2 <input type="checkbox"/> no</p>
<p><b>6 EPOCA DI COSTRUZIONE O DI RICOSTRUZIONE</b></p> <ul style="list-style-type: none"> <li>- prima del 1919 . . . 1 <input type="checkbox"/></li> <li>- tra il 1919 e il 1945 . . . 2 <input type="checkbox"/></li> <li>- tra il 1946 e il 1960 . . . 3 <input type="checkbox"/></li> <li>- tra il 1961 e il 1971 . . . 4 <input type="checkbox"/></li> <li>- tra il 1972 e il 1975 . . . 5 <input type="checkbox"/></li> <li>- tra il 1976 e il 1980 . . . 6 <input type="checkbox"/></li> <li>- dopo il 1980 . . . . . 7 <input type="checkbox"/></li> </ul>	<p><b>10 GABINETTO (W.C.)</b></p> <p>10.1 Indicare se l'abitazione:</p> <p>a) dispone di gabinetto nell'interno dell'abitazione:</p> <ul style="list-style-type: none"> <li>- uno . . . . . 1 <input type="checkbox"/></li> <li>- due o più . . . . . 2 <input type="checkbox"/></li> </ul> <p>b) dispone di gabinetto fuori dell'abitazione . . . 3 <input type="checkbox"/></p> <p>c) non dispone di gabinetto . . . 4 <input type="checkbox"/></p> <p>10.2 Se l'abitazione dispone di gabinetto, indicare se è fornito di impianto (cassetta, vaschetta, ecc.) per lo scarico dell'acqua: . . . 1 <input type="checkbox"/> si . . . 2 <input type="checkbox"/> no</p>	<p><b>13 RISCALDAMENTO</b></p> <p>13.1 Indicare se l'abitazione:</p> <p>a) dispone di riscaldamento:</p> <ul style="list-style-type: none"> <li>- fornito da impianto fisso centrale o autonomo . . . 1 <input type="checkbox"/></li> <li>- fornito solo da apparecchi singoli (stufe, caminetti) che consentano il riscaldamento di tutte o della maggior parte delle stanze . . . 2 <input type="checkbox"/></li> <li>- non dispone di impianto di riscaldamento né viene riscaldata con apparecchi singoli . . . 3 <input type="checkbox"/></li> </ul> <p>13.2 Tipo di combustibile o di energia prevalentemente usato:</p> <div style="border: 1px solid black; padding: 5px; margin: 5px 0; text-align: center; font-size: small;">                 rispondere solo per le abitazioni occupate             </div> <ul style="list-style-type: none"> <li>- combustibili liquidi (olio combustibile, gasolio, ecc.) . . . 1 <input type="checkbox"/></li> <li>- combustibili solidi (carbone, legna, ecc.) . . . 2 <input type="checkbox"/></li> <li>- combustibili gassosi (gas di città, metano, ecc.) . . . 3 <input type="checkbox"/></li> <li>- energia elettrica . . . . . 4 <input type="checkbox"/></li> <li>- altro . . . . . 5 <input type="checkbox"/></li> </ul>
<p><b>7 STANZE</b></p> <ul style="list-style-type: none"> <li>- Stanze adibite ad abitazione o promiscuamente anche ad altro uso . . . . . N. <input style="width: 40px;" type="text"/></li> <li>- Cucina (se ha caratteristiche di stanza) . . . N. <input style="width: 40px;" type="text"/></li> <li>- Stanze adibite esclusivamente ad altro uso (ufficio, studio professionale, laboratorio, ecc.) . . . . . N. <input style="width: 40px;" type="text"/></li> </ul>	<p><b>11 BAGNO</b></p> <p>Indicare se l'abitazione dispone di bagno (vasca e/o doccia): . . . 1 <input type="checkbox"/> si . . . 2 <input type="checkbox"/> no</p>	
<p><b>8 SUPERFICIE</b></p> <p>Indicare la superficie in metri quadrati: (interi, senza decimali) <input style="width: 40px;" type="text"/></p>		

**1** RELAZIONE DI PARENTELA O DI CONVIVENZA  
CON IL CAPO FAMIGLIA

ai fini del censimento per capo famiglia si  
intende chi è considerato tale dalla famiglia

- Capo famiglia . . . . . 1
- Coniuge (marito, moglie) . . . . . 2
- Figlio (figliastro, figlio adottivo) . . . . . 3
- Genitore (padre, madre) . . . . . 4
- Suocero/a . . . . . 5
- Genero, nuora . . . . . 6
- Altro parente o affine . . . . . 7
- Altra persona convivente . . . . . 8
- Addetto ai servizi della famiglia (domestico,  
collaboratore familiare, ecc.) . . . . . 9

**2** SESSO

- Maschio 1
- Femmina 2

**3** LUOGO DI NASCITA

- Nel Comune di attuale dimora abituale (resi-  
denza) . . . . . 1
- In altro Comune  
.....  
(specificare il Comune) . . . . . 2
- All'estero  
.....  
(specificare lo Stato estero) . . . . . 3

**4** DATA DI NASCITA

.....  
giorno mese anno

**5** STATO CIVILE

- Celibe o nubile . . . . . 1
- Coniugato . . . . . 2
- Vedovo . . . . . 3
- Separato legalmente . . . . . 4
- Divorziato . . . . . 5

**6** CITTADINANZA

- Italiana . . . . . 01
- Straniera  
.....  
(specificare) . . . . .
- Nessuna (apolide) . . . . . 99

**7** LUOGO DI PRESENZA ALLA DATA DEL CENSIMENTO

7.1 Indicare se alla data del censimento la persona era presente  
nel Comune di dimora abituale (residenza):

1  si  no

Precisare se la persona, pur essendo presente alla data del cen-  
simento nello stesso Comune di residenza, era eventualmente:

- ricoverata in un istituto di cura pubblico o pri-  
vato (ospedale, clinica, ecc.) . . . . . 2
- in altro luogo (convitto, caserma e simili) . . . . . 3

7.2 Se alla data del censimento la persona era temporaneamente  
assente dal Comune di dimora abituale (residenza) indicare:

- a) se si trovava:
- in altro Comune  
.....  
(specificare il Comune) . . . . . 4
  - all'estero  
.....  
(specificare la Provincia) . . . . . 5
  - (specificare lo Stato estero; per i membri di equi-  
paggio indicare « imbarcato »)

- b) il motivo della temporanea assenza:
- lavoro . . . . . 1
  - seguire familiari assenti  
per motivi di lavoro . . . . . 2
  - studio . . . . . 3
  - ricovero in istituto di cura pubblico  
o privato (ospedale, clinica, ecc.) . . . . . 4
  - altro (turismo, servizio di leva, ecc.) . . . . . 5

**8** LUOGO DI DIMORA ABITUALE (RESIDENZA) NEL-  
L'OTTOBRE 1976

rispondere solo se la persona è nata prima del 24 ottobre 1976

- Nel Comune di attuale dimora abituale (residenza) 6
- In altro Comune  
.....  
(specificare il Comune) . . . . .
- All'estero  
.....  
(specificare la Provincia) . . . . .
- All'estero  
.....  
(specificare lo Stato estero) . . . . .

**9** ISTRUZIONE

rispondere solo se la persona è nata prima del 24 ottobre 1976

9.1 Indicare il titolo di studio più elevato conseguito:

- laurea  
.....  
(specificare) . . . . .
- diploma  
.....  
(specificare) . . . . .
- licenza di scuola media inferiore . . . . . 60
- licenza elementare . . . . . 70

9.2 Se non ha titoli di studio, indicare  
se sa leggere e scrivere: 80  si 90  no

- 9.3 Indicare se frequenta:
- a) un corso regolare di studi (scuola elementare,  
media o secondaria superiore, università) 1  si 2  no
  - b) la scuola materna 1  si 2  no

9.4 Indicare se frequenta un corso  
di formazione professionale (\*): 1  si 2  no

(\*) Per corso di formazione professionale si intende un corso che abbia  
tutti i seguenti requisiti: 1) durata non inferiore a tre mesi; 2) ri-  
lascio di un attestato; 3) utilizzazione per migliorare o adegua-  
re la capacità professionale.

# PERSONE DELLA FAMIGLIA

DELLA PERSONA N. \_\_\_\_\_

## 10 CONDIZIONE PROFESSIONALE O NON PROFESSIONALE NELLA SETTIMANA PRECEDENTE LA DATA DEL CENSIMENTO

rispondere solo se la persona è nata prima del 24 ottobre 1967

### 10.1 Indicare se la persona è :

- occupata . . . . . 1
- disoccupata alla ricerca di nuova occupazione . . . . . 2
- in cerca di prima occupazione . . . . . 3
- casalinga . . . . . 4
- studente . . . . . 5
- ritirata dal lavoro . . . . . 6
- in servizio di leva . . . . . 7
- in altra condizione . . . . . 8

### 10.2 Indipendentemente dalla risposta fornita al punto 10.1, indicare le ore lavorate nella settimana presso un datore di lavoro o nell'azienda familiare. . . . . N.

Se la persona è occupata o disoccupata rispondere ai punti 10.3, 10.4, 10.5 indicando:

### 10.3 La professione, arte o mestiere, esercitata :

.....      
(specificare)

### 10.4 In quale modo esercita la professione, arte o mestiere:

#### a) ALLE DIPENDENZE, COME:

- dirigente . . . . . 01
- appartenente alla carriera direttiva . . . . . 02
- impiegato . . . . . 03
- appartenente alle categorie speciali (intermedi) . . . . . 04
- capo operaio . . . . . 05
- operaio specializzato o qualificato 06
- operaio comune (manovale, bracciante agricolo, ecc.) . . . . . 07
- altro lavoratore dipendente (uscieri, guardiano, bidello, ecc.) . . . . . 08
- apprendista . . . . . 09
- lavorante a domicilio per conto di imprese . . . . . 10
- graduato o militare di carriera delle FF.AA., o figura simile dei corpi di polizia e sicurezza interna . . . . . 11

#### b) IN CONTO PROPRIO, COME:

- imprenditore . . . . . 12
- libero professionista . . . . . 13
- lavoratore in proprio (coltivatore diretto, mezzadro, esercente di negozio, artigiano, ecc.) 14
- coadiuvante . . . . . 15

Ha lavoratori retribuiti o apprendisti alle proprie dipendenze? 1  sì 2  no

### 10.5 Qual'è l'attività principale (o unica) dello stabilimento, azienda agricola, negozio, ufficio, ente, ecc., presso cui lavora :

.....      
(specificare)

## 11 CONDIZIONE PROFESSIONALE O NON PROFESSIONALE NELL'OTTOBRE 1976

rispondere solo se la persona è nata prima del 24 ottobre 1967

### 11.1 Indicare se la persona era :

- occupata . . . . . 1
- disoccupata alla ricerca di nuova occupazione . . . . . 2
- in cerca di prima occupazione . . . . . 3
- casalinga . . . . . 4
- studente . . . . . 5
- in altra condizione . . . . . 6

### 11.2 Se la persona era occupata indicare :

- a) se lavorava : — alle dipendenze . . . . . 1   
— in conto proprio . . . . . 2
- b) in quale settore :
- agricoltura, foreste, pesca . . . . . 1
  - industria . . . . . 2
  - commercio . . . . . 3
  - altre attività . . . . . 4

## 12 LUOGO DI STUDIO O DI LAVORO, TEMPO IMPIEGATO E MEZZO UTILIZZATO PER GLI SPOSTAMENTI

### 12.1 Indicare la denominazione e l'indirizzo del luogo di studio o di lavoro :

.....  
(denominazione)

.....  
(indirizzo: via, piazza, numero civico, località)

.....        
(Comune e Provincia o Stato estero)

### 12.2 Indicare se la persona rientra giornalmente dal luogo di studio o di lavoro nella sua dimora abituale :

1  sì 2  no

### 12.3 In caso di risposta affermativa, se la persona si è recata mercoledì ultimo scorso al luogo di studio o di lavoro precisato al punto 12.1, indicare :

- a) in quale delle seguenti fasce orarie hanno avuto inizio le lezioni o il lavoro:
- 7,15 - 7,44 . . . . . 1
  - 7,45 - 8,14 . . . . . 2
  - 8,15 - 8,44 . . . . . 3
  - 8,45 - 9,15 . . . . . 4
  - altro orario . . . . . 5
- b) se si è recata più di una volta al luogo di studio o di lavoro . . . . . 1  sì 2  no
- c) il tempo impiegato per recarsi una sola volta (solo andata) da casa al luogo di studio o di lavoro:
- fino a 15 minuti . . . . . 1
  - da 16 a 30 minuti . . . . . 2
  - da 31 a 60 minuti . . . . . 3
  - oltre 60 minuti . . . . . 4
- d) il mezzo di trasporto utilizzato per compiere il tratto più lungo (in termini di distanza e non di tempo) del tragitto casa/luogo di studio o di lavoro :
- nessun mezzo (a piedi) 1
  - ferrovia, tram, metropolitana o altro mezzo pubblico (es.: funicolare) su rotaia. 2
  - autobus, filobus, corriera o altro mezzo pubblico (es.: taxi) su gomma . . . . . 3
  - autobus aziendale o scolastico . . . . . 4
  - auto privata (come conducente) . . . . . 5
  - auto privata (come trasportato) . . . . . 6
  - motocicletta, ciclomotore, scooter (come conducente o trasportato) . . . . . 7
  - altro mezzo (bicicletta, battello, funivia, ecc.) . . . . . 8

**Sezione III - NOTIZIE SULLE PERSONE  
 TEMPORANEAMENTE PRESENTI PRESSO LA FAMIGLIA  
 IL 25 OTTOBRE 1981**

PERSONA N. 1	PERSONA N. 2	PERSONA N. 3
<b>① SESSO</b> — Maschio . . . . . 1 <input type="checkbox"/> — Femmina . . . . . 2 <input type="checkbox"/>	<b>① SESSO</b> — Maschio . . . . . 1 <input type="checkbox"/> — Femmina . . . . . 2 <input type="checkbox"/>	<b>① SESSO</b> — Maschio . . . . . 1 <input type="checkbox"/> — Femmina . . . . . 2 <input type="checkbox"/>
<b>② DATA DI NASCITA</b> _____ <small>(giorno)                      (mese)                      (anno)</small>	<b>② DATA DI NASCITA</b> _____ <small>(giorno)                      (mese)                      (anno)</small>	<b>② DATA DI NASCITA</b> _____ <small>(giorno)                      (mese)                      (anno)</small>
<b>③ STATO CIVILE</b> — Celibe o nubile . 1 <input type="checkbox"/> — Coniugato . . . . . 2 <input type="checkbox"/> — Vedovo . . . . . 3 <input type="checkbox"/> — Separato legalmente . . . 4 <input type="checkbox"/> — Divorziato . . . . . 5 <input type="checkbox"/>	<b>③ STATO CIVILE</b> — Celibe o nubile . 1 <input type="checkbox"/> — Coniugato . . . . . 2 <input type="checkbox"/> — Vedovo . . . . . 3 <input type="checkbox"/> — Separato legalmente . . . 4 <input type="checkbox"/> — Divorziato . . . . . 5 <input type="checkbox"/>	<b>③ STATO CIVILE</b> — Celibe o nubile . 1 <input type="checkbox"/> — Coniugato . . . . . 2 <input type="checkbox"/> — Vedovo . . . . . 3 <input type="checkbox"/> — Separato legalmente . . . 4 <input type="checkbox"/> — Divorziato . . . . . 5 <input type="checkbox"/>
<b>④ CITTADINANZA</b> — Italiana . . . . . 01 <input type="checkbox"/> — Straniera _____ <small>(specificare)</small> <input type="checkbox"/> — Nessuna (apolide) . . . . . 99 <input type="checkbox"/>	<b>④ CITTADINANZA</b> — Italiana . . . . . 01 <input type="checkbox"/> — Straniera _____ <small>(specificare)</small> <input type="checkbox"/> — Nessuna (apolide) . . . . . 99 <input type="checkbox"/>	<b>④ CITTADINANZA</b> — Italiana . . . . . 01 <input type="checkbox"/> — Straniera _____ <small>(specificare)</small> <input type="checkbox"/> — Nessuna (apolide) . . . . . 99 <input type="checkbox"/>
<b>⑤ MOTIVO DELLA TEMPORANEA PRESENZA</b> — Lavoro . . . . . 1 <input type="checkbox"/> — Altro . . . . . 2 <input type="checkbox"/>	<b>⑤ MOTIVO DELLA TEMPORANEA PRESENZA</b> — Lavoro . . . . . 1 <input type="checkbox"/> — Altro . . . . . 2 <input type="checkbox"/>	<b>⑤ MOTIVO DELLA TEMPORANEA PRESENZA</b> — Lavoro . . . . . 1 <input type="checkbox"/> — Altro . . . . . 2 <input type="checkbox"/>

