

12°

censimento generale
della popolazione

25 ottobre 1981

Volume II

**dati sulle caratteristiche strutturali
della popolazione e delle abitazioni**

Tomo I - Fascicoli provinciali

41 - PESARO E URBINO

ISTITUTO CENTRALE DI STATISTICA	
UFF. REGIONALE per la CAMPANIA	
BIBLIOTECA	
Prot. 258	Pos.
Napoli 15-2	19 84



istat

Istituto Centrale di Statistica

roma 1984

CARTA PLANIMETRICA

Tabelle sinottiche

Caratteri considerati nelle tavole comunali	pag.	X
Caratteri considerati nelle tavole provinciali	»	XII

Introduzione

1. Premessa	»	XV
2. Definizioni	»	XVI
<p>Famiglia (pag. XVI) - Convivenza (pag. XVII) - Popolazione residente (pag. XVIII) - Popolazione presente (pag. XVIII) - Et� (pag. XVIII) - Grado di istruzione (pag. XIX) - Condizione professionale o non professionale (pag. XX) - Professione (pag. XXI) - Posizione nella professione (pag. XXII) - Ramo di attivit� economica (pag. XXIII) - Abitazione, stanza, altro tipo di alloggio (pag. XXIV) - Fabbricato (pag. XXV)</p>		
3. Avvertenze alle tavole	»	XXV
<p>Tavole comunali (pag. XXV) - Tavole provinciali (pag. XXVII)</p>		
4. Diffusione dei dati	»	XXVIII
5. Qualit� dei dati	»	XXVIII

Parte prima - dati comunali

Tavola 1	— Superficie territoriale e densità — Popolazione residente e popolazione presente, per sesso	pag.	3
Tavola 2	— Popolazione residente temporaneamente assente per sesso, luogo di presenza e motivo dell'assenza	»	4
Tavola 3	— Popolazione residente per sesso e stato civile	»	5
Tavola 4	— Popolazione residente per sesso e classe di età		
	A — Totale	»	6
	B — Maschi	»	8
	C — Femmine	»	10
Tavola 5	— Popolazione residente in età da 6 anni in poi per sesso e grado di istruzione	»	12
Tavola 6	— Popolazione residente che frequenta corsi regolari di studio e/o corsi di formazione professionale, per sesso e classe di età	»	14
Tavola 7	— Popolazione residente attiva e non attiva per sesso		
	A — Totale	»	16
	B — Maschi	»	17
Tavola 8	— Popolazione residente attiva in condizione professionale, per sesso e ramo di attività economica		
	A — Totale	»	18
	B — Maschi	»	20
	C — Femmine	»	22
Tavola 9	— Popolazione residente attiva in condizione professionale, per sesso, settore di attività economica e posizione nella professione		
	A — Totale	»	24
	B — Agricoltura, caccia, foreste e pesca	»	25
	C — Industrie	»	26
	D — Altre attività	»	27
Tavola 10	— Popolazione residente attiva in condizione professionale, per sesso, classe di età e settore di attività economica		
	A — Totale	»	28
	B — Maschi	»	30
	C — Femmine	»	32
Tavola 11	— Popolazione residente non attiva per sesso, classe di età e condizione non professionale	»	34
Tavola 12	— Popolazione residente che rientra giornalmente nella propria dimora abituale, secondo il luogo di lavoro o di studio	»	36
Tavola 13	— Famiglie residenti per ampiezza della famiglia	»	37
Tavola 14	— Famiglie residenti secondo la tipologia della famiglia	»	38
Tavola 15	— Abitazioni in complesso (occupate e non occupate); altri tipi di alloggio	»	40
Tavola 16	— Abitazioni occupate per titolo di godimento	»	42
Tavola 17	— Abitazioni occupate per epoca di costruzione	»	44
Tavola 18	— Abitazioni occupate per numero di stanze	»	46
Tavola 19	— Abitazioni occupate per servizio installato	»	48

Tavola 20 — Abitazioni occupate per figura giuridica del proprietario e titolo di godimento	pag.	50
Tavola 21 — Abitazioni non occupate per motivo della non occupazione	»	52
Tavola 22 — Abitazioni non occupate per servizio installato	»	53
Tavola 23 — Abitazioni non occupate per figura giuridica del proprietario	»	54

Parte seconda - dati provinciali


Tavola 1 — Popolazione residente per singolo anno di età, sesso e stato civile	»	58
Tavola 2 — Popolazione presente per singolo anno di età, sesso e stato civile	»	60
Tavola 3 — Popolazione residente per sesso, classe di età e luogo di nascita	»	62
Tavola 4 — Popolazione residente in età da 6 anni in poi per grado di istruzione, sesso, classe di età, condizione professionale o non professionale	»	63
Tavola 5 — Popolazione residente attiva e non attiva per sesso e classe di età, attiva per ramo di attività economica e posizione nella professione; non attiva per condizione non professionale	»	64
Tavola 6 — Popolazione residente attiva e non attiva per sesso e stato civile; attiva per ramo di attività economica e posizione nella professione; non attiva per condizione non professionale	»	66
Tavola 7 — Popolazione residente attiva in condizione professionale per sesso, posizione nella professione, ramo e classe di attività economica	»	68
Tavola 8 — Popolazione residente attiva in condizione professionale per sesso e professione	»	70
Tavola 9 — Popolazione residente attiva in condizione professionale per sesso e categoria socio-professionale	»	74
Tavola 10 — Popolazione residente occupata per ramo di attività economica, ore lavorate e posizione nella professione	»	75
Tavola 11 — Popolazione residente in età da 14 anni in poi non occupata, per sesso e numero di ore lavorate	»	75
Tavola 12 — Popolazione residente in età da 19 anni in poi per sesso, luogo di residenza nel 1976, condizione nel 1976 e nel 1981	»	76
Tavola 13 — Stranieri residenti per classe di età e sesso; condizione professionale per settore di attività economica e posizione nella professione; condizione non professionale	»	78
Tavola 14 — Famiglie residenti per ampiezza e tipo della famiglia	»	79
Tavola 15 — Famiglie residenti con almeno un nucleo familiare, per tipo del nucleo e ampiezza della famiglia	»	80
Tavola 16 — Famiglie residenti per tipo di famiglia e di componenti	»	80
Tavola 17 — Famiglie residenti per ampiezza, stato civile, classe di età e sesso del capo famiglia di censimento		
A — Totale	»	81
B — Maschi	»	82
C — Femmine	»	83

Tavola 18 — Famiglie residenti per condizione professionale o non professionale dei componenti e condizione del capo famiglia di censimento	pag.	84
Tavola 19 — Famiglie residenti per ampiezza e numero di componenti (occupati, in età inferiore a 6 anni, in età di 60 anni e più, in età di 75 anni e più)	»	84
Tavola 20 — Famiglie residenti per ampiezza e specie di alloggio in cui dimorano	»	85
Tavola 21 — Famiglie residenti per tipo della famiglia e numero di figli conviventi	»	86
Tavola 22 — Convivenze e componenti permanenti, attivi e non attivi, per specie della convivenza	»	86
Tavola 23 — Convivenze secondo il numero di componenti presenti per sesso e specie della convivenza	»	86
Tavola 24 — Abitazioni occupate per numero di occupanti, numero di stanze e titolo di godimento	»	88
Tavola 25 — Abitazioni occupate per numero di stanze, numero di famiglie, figura giuridica del proprietario, epoca di costruzione e titolo di godimento, numero di servizi installati	»	90
Tavola 26 — Abitazioni occupate per tipo di fabbricato, numero di stanze, epoca di costruzione, servizi installati	»	92
Tavola 27 — Abitazioni occupate per servizi installati, numero di occupanti, numero di stanze, titolo di godimento, figura giuridica del proprietario ed epoca di costruzione	»	94
Tavola 28 — Abitazioni occupate per numero di stanze e numero dei componenti delle famiglie secondo la condizione occupazionale	»	96
Tavola 29 — Abitazioni non occupate per numero di stanze, motivo della non occupazione, tipo di fabbricato, figura giuridica del proprietario ed epoca di costruzione	»	98
Tavola 30 — Occupati per settore di attività economica, luogo di lavoro, tempo impiegato e mezzo utilizzato		
A — Agricoltura, caccia, foreste e pesca	»	99
B — Industrie	»	100
C — Altre attività	»	101
D — Totale	»	102
Tavola 31 — Studenti per luogo di studio, tempo impiegato e mezzo utilizzato	»	103

Appendice

- A — Tipologia completa delle famiglie
 - B — Confronto tra le classi di età ai censimenti demografici del 1951, 1961, 1971 e 1981.
 - C — Variazioni territoriali e di nome nelle circoscrizioni amministrative (periodo: 25 ottobre 1971 - 24 ottobre 1981)
 - D — Zone di territorio in contestazione tra Comuni
 - E — Categorie socio-professionali secondo la professione e la posizione nella professione.
 - F — Tavole disponibili
- Tracciati records
 Fac simile del *Foglio di famiglia*.

**tabelle
sinottiche**



introduzione

1. — PREMESSA

Il 12° Censimento generale della popolazione e il Censimento generale delle abitazioni sono stati effettuati con riferimento alla data del 25 ottobre 1981, in attuazione della legge 18 dicembre 1980, n. 864 e del relativo regolamento di esecuzione (D.P.R. 28 settembre 1981, n. 542).

Il piano della rilevazione è stato predisposto sulla base delle proposte formulate da un'apposita Commissione di studio istituita presso l'Istituto Centrale di Statistica della quale hanno fatto parte docenti universitari e rappresentanti di Amministrazioni Pubbliche, nonché di vari Enti interessati all'utilizzazione dei dati censuari.

Il piano di pubblicazione, modificato rispetto al 1971, in particolare, per quanto riguarda la disponibilità dei risultati in funzione delle diverse aggregazioni territoriali, si articola nel modo seguente:

Volume I — Primi risultati provinciali e comunali sulla popolazione e sulle abitazioni (Dati provvisori) (Maggio 1982)

Volume II — Dati sulle caratteristiche strutturali della popolazione e delle abitazioni
Tomo 1 — Fascicoli provinciali (95 fascicoli)
Tomo 2 — Fascicoli regionali (20 fascicoli)
Tomo 3 — Fascicolo nazionale

Volume III — Popolazione delle frazioni geografiche e delle località abitate dei Comuni (20 fascicoli regionali e 1 fascicolo nazionale).

Volume IV — Atti del censimento.

Un apposito volume riporta i dati sulla popolazione residente legale dei singoli Comuni, un altro infine sarà dedicato ad una relazione illustrativa ed interpretativa dei risultati censuari.

Il presente fascicolo consta di due parti:

Parte prima: 23 tavole con dati riferiti ai singoli Comuni della Provincia;

Parte seconda: 31 tavole, con dati riguardanti l'incrocio dei caratteri considerati, elaborate a livello provinciale.

Qui di seguito vengono riportate ed illustrate le definizioni dei caratteri ai quali si riferiscono i dati contenuti nel fascicolo; allo scopo di assicurare una esatta interpretazione dei dati stessi vengono inoltre fornite avvertenze specifiche per alcune tavole, nonché talune indicazioni sugli ulteriori canali di accesso all'informazione censuaria e sulla qualità dei risultati.

Per una più completa conoscenza delle modalità tecniche seguite per l'esecuzione del censimento, vedasi il fascicolo dell'Istituto Centrale di Statistica - 12° Censimento della popolazione e 6° Censimento dell'industria, del commercio, dei servizi e dell'artigianato, 25-26 ottobre 1981, *Disposizioni e istruzioni per gli Organi periferici*, Roma 1981.

La denominazione e le circoscrizioni territoriali dei Comuni, delle Province e delle Regioni fanno riferimento alla situazione esistente alla data del 25 ottobre 1981 (Cfr. Istituto Centrale di Statistica — *Elenco dei Comuni al 25 ottobre 1981*, Roma 1982).

2. — DEFINIZIONI

FAMIGLIA

Ai fini del censimento, per famiglia s'intende un insieme di persone legate da vincoli di matrimonio, parentela, affinità, adozione, affiliazione, tutela o da vincoli affettivi, coabitanti ed aventi dimora abituale nello stesso Comune, che normalmente provvedono al soddisfacimento dei loro bisogni mediante la messa in comune di tutto o parte del reddito di lavoro o patrimoniale da esse percepito.

Una famiglia può essere costituita anche di una sola persona la quale provvede in tutto o in parte con i propri mezzi di sussistenza al soddisfacimento dei bisogni individuali.

Sono considerate facenti parte della famiglia, come membri aggregati di essa, anche le persone addette ai servizi domestici, nonché le altre persone che, a qualsiasi titolo, convivono abitualmente con la famiglia stessa.

Ai fini del censimento, si considera **capo famiglia** colui che è ritenuto tale dalla famiglia. Questa definizione differisce da quella utilizzata nei censimenti del 1961 e 1971 a seguito delle innovazioni legislative in materia di diritto di famiglia.

Per la classificazione delle famiglie è stata adottata, analogamente agli spogli effettuati in occasione dei censimenti del 1961 e 1971, la seguente tipologia:

- Famiglie di Tipo A, *se composte di solo capo famiglia* (con o senza membri aggregati);
- Famiglie di Tipo B, *se composte di capo famiglia e coniuge* (con o senza membri aggregati);

- Famiglie di Tipo C, *se composte di capo famiglia, coniuge e figli* (con o senza membri aggregati). Sono considerate di tipo C anche le famiglie in cui manca il coniuge, cioè composte di capo famiglia e figli (con o senza membri aggregati);
- Famiglie di Tipo D, *se composte di capo famiglia, coniuge, figli, ascendenti e/o altri parenti* (con o senza membri aggregati). Sono considerate di tipo D anche le famiglie composte di: capo famiglia, figli, ascendenti e/o altri parenti; capo famiglia, coniuge, ascendenti e/o altri parenti; capo famiglia, ascendenti e/o altri parenti.

Per una migliore conoscenza delle strutture familiari, si è provveduto ad analizzare più in profondità le famiglie di tipo C e di tipo D, individuando al loro interno gruppi ulteriori di famiglie, pervenendo così ad una tipologia più articolata (cfr. Tavola provinciale n. 14). Il contenuto dei singoli gruppi è reso esplicito in Appendice (punto A):

Questa tipologia è stata concepita in funzione dell'obiettivo di procedere, per quanto possibile, all'individuazione dei nuclei familiari.

Per **nucleo familiare** s'intende la coppia sposata senza figli o con uno o più figli mai sposati, nonché un solo genitore con uno o più figli mai sposati.

Si possono quindi avere i seguenti quattro tipi di nuclei familiari:

- coniugi senza figli o con figli tutti non celibi o nubili;
- coniugi con almeno un figlio mai sposato;
- padre con almeno un figlio mai sposato;
- madre con almeno un figlio mai sposato.

In questo fascicolo risultano enucleate le famiglie con almeno un nucleo familiare (cfr. Tavola provinciale n. 15) in quanto non è stato possibile provvedere ad un accertamento esaustivo dei nuclei familiari sia per l'assenza sul *Foglio di famiglia* di quesiti specifici o di notizie comunque indispensabili, sia perché si è rinunciato ad ulteriori esplorazioni che pure in qualche caso avrebbero consentito l'individuazione di altri nuclei.

Si è del parere, comunque, che i citati criteri di spoglio — peraltro applicati all'universo delle famiglie e non ad un campione come generalmente praticato negli altri Paesi — assicurino risultati pienamente soddisfacenti, tenuto anche conto che — stando alle risultanze di uno spoglio campionario condotto sulla base dei dati censuari del 1971 (cfr. Istituto Centrale di Statistica — *Indagine sui nuclei familiari*, Collana d'informazioni, n. 6 del 1982) — le famiglie mononucleari rappresentano il 97% circa delle famiglie con due o più componenti.

CONVIVENZA

Ai fini del censimento, per convivenza s'intende un insieme di persone che, senza essere legate da vincoli di matrimonio, parentela, affinità e simili, conducono vita in comune per motivi religiosi, di cura, di assistenza, militari, di pena, e simili.

Sono considerate facenti parte della convivenza anche le persone addette alla convivenza stessa per ragioni d'impiego o di lavoro e che vi convivono abitualmente, purché non costituiscano famiglia a sé stante.

POPOLAZIONE RESIDENTE

La popolazione residente di ciascun Comune è costituita dalle persone aventi dimora abituale nel Comune e ivi presenti alla data del censimento e dalle persone aventi anch'esse dimora abituale nel Comune, ma che alla data del censimento risultavano assenti per uno dei seguenti motivi:

- emigrazione in altro Comune o all'estero, nel caso si tratti di emigrazione per l'esercizio di occupazioni stagionali o temporanee;
- servizio di leva, di richiamo alle armi, di volontariato;
- istruzione, noviziato religioso;
- ricovero in istituti di cura, di qualsiasi natura, purché la permanenza nel Comune di temporanea presenza non superi i due anni;
- detenzione in attesa di giudizio, condanna inferiore a cinque anni, obbligo di soggiorno per misura di prevenzione, rieducazione, purché la permanenza nel Comune di temporanea presenza non superi i cinque anni;
- affari, turismo, breve cura, e simili;
- servizio statale all'estero;
- missione fuori sede, compresa la frequenza di corsi di qualificazione o aggiornamento professionali, nonché di avanzamento;
- imbarco su navi della marina militare e mercantile.

È il caso di precisare, sulla base della predetta definizione, che a livello provinciale la popolazione residente temporaneamente assente risulta dalla somma dei dati comunali e pertanto comprende anche le persone temporaneamente assenti da un Comune della Provincia che alla data del censimento erano temporaneamente presenti in un altro Comune della Provincia stessa.

La popolazione residente, a norma dell'art. 2 del D.P.R. 542 del 28 settembre 1981, è considerata popolazione legale. Il relativo ammontare, per Comuni, Province e Stato è pubblicato sulla Gazzetta Ufficiale n. 95, del 7 aprile 1983, Supplemento ordinario n. 17.

POPOLAZIONE PRESENTE

La popolazione presente di ciascun Comune è costituita dalle persone presenti nel Comune alla data del censimento ed aventi in esso dimora abituale, nonché dalle persone temporaneamente presenti nel Comune alla data del censimento, ma aventi abituale dimora in altro Comune o all'estero.

ETÀ

L'età è computata in anni compiuti. Così ad esempio:

- 0 anni: dalla nascita al giorno precedente il 1° compleanno;
- 1 anno: dal giorno del 1° compleanno al giorno precedente il 2° compleanno;
- meno di 5 anni: dalla nascita al giorno precedente il 5° compleanno;
- da 5 a 9 anni: dal giorno del 5° compleanno al giorno precedente il 10° compleanno.

Poiché tale criterio è stato reintrodotta in occasione del censimento demografico del 1971, al fine di rendere più agevoli i confronti temporali, si forniscono in Appendice (punto B) indicazioni utili per la ricostruzione delle classi di età per le quali può essere effettuato il confronto dei dati comunali.

GRADO DI ISTRUZIONE

Si riferisce al più alto titolo di studio conseguito in qualsiasi scuola (pubblica o privata, italiana o straniera, anche all'estero) e non alla più alta classe o al più alto corso frequentato con successo.

Laureati	coloro che, avendo seguito un corso completo di studi universitari (della durata minima di quattro anni), hanno conseguito un diploma di laurea.
Diplomati	coloro che hanno conseguito un diploma di maturità o di abilitazione di scuola secondaria di secondo grado. Con tale voce sono altresì indicate le persone che hanno conseguito una abilitazione specifica dopo un corso di studi universitari della durata inferiore a quattro anni (diploma di statistica, di vigilanza alle scuole elementari, ISEF, ecc.).
Forniti di licenza media inferiore	coloro che hanno conseguito una licenza di scuola secondaria di primo grado che consenta l'accesso alle scuole secondarie di secondo grado.
Forniti di licenza elementare	coloro che hanno conseguito la licenza elementare o il certificato rilasciato da un corso di scuola popolare di tipo C (assimilabile alla licenza elementare).
Alfabeti privi di titolo di studio	coloro che hanno dichiarato di saper leggere e scrivere pur non avendo conseguito la licenza elementare, nonché gli scolari anche se iscritti alla 1 ^a elementare. Sono comprese in tale gruppo anche le persone che hanno conseguito il certificato di proscioglimento (3 ^a elementare) fino al 1955, anno nel quale tale certificato venne abolito. Poiché nel censimento del 1961 le persone fornite del certificato di proscioglimento vennero comprese tra le persone in possesso di licenza di scuola elementare, ai fini di un corretto confronto fra i dati di questi due censimenti occorre considerare congiuntamente i gruppi dei <i>forniti di licenza elementare</i> e degli <i>alfabeti privi di titolo di studio</i> .
Analfabeti	coloro che hanno dichiarato di non sapere leggere e scrivere.

CONDIZIONE PROFESSIONALE O NON PROFESSIONALE

La popolazione in condizione professionale è costituita dalle persone che nella settimana precedente la data del censimento risultavano occupate o disoccupate alla ricerca di nuova occupazione.

Occupati coloro che possiedono un'occupazione (in proprio o alle dipendenze) da cui traggono un profitto o una retribuzione. Sono considerati tali anche coloro che collaborano, senza avere un regolare rapporto di lavoro, con un familiare che svolge un'attività lavorativa in proprio.

Disoccupati alla ricerca di nuova occupazione coloro che hanno perduto una precedente occupazione alle dipendenze e sono alla ricerca attiva di una nuova occupazione, essendo in grado di accettarla se viene loro offerta.

La popolazione in condizione non professionale è costituita:

- a) da tutti i bambini e ragazzi con meno di 14 anni;
- b) dalle persone in cerca di prima occupazione;
- c) dalle casalinghe;
- d) dagli studenti;
- e) dalle persone ritirate dal lavoro;
- f) dagli altri censiti in età da 14 anni in poi che non rientrano nei gruppi di cui alle lettere da b) ad e). Tra questi ultimi sono compresi anche coloro che stanno assolvendo gli obblighi di leva, tali persone al censimento del 1971 venivano attribuite alla popolazione in condizione professionale o a quella in condizione non professionale sulla base della condizione nella quale si trovavano prima dell'inizio del servizio di leva.

Si riportano di seguito le relative definizioni:

Persone in cerca di prima occupazione coloro che non hanno mai esercitato un'attività lavorativa o hanno cessato un'attività lavorativa in proprio e sono alla ricerca attiva di un'occupazione alle dipendenze essendo in grado di accettarla se viene loro offerta.

Casalinghe coloro che si dedicano prevalentemente alla cura della propria famiglia e della propria casa.

Studenti coloro che si dedicano prevalentemente allo studio.

Persone ritirate dal lavoro coloro che hanno cessato una attività lavorativa per raggiunti limiti di età o altra causa.

Anche ai fini del confronto con i dati del censimento del 1971, si precisa che **le persone in condizione professionale e quelle in cerca di prima occupazione confluiscono nella cosiddetta popolazione attiva. La popolazione in condizione non professionale depurata dalle persone in cerca di prima occupazione, costituisce invece la popolazione non attiva.**

In ordine sempre ai confronti temporali, è necessario tener presente che nei precedenti censimenti si è utilizzato il concetto di condizione *abituale*, non essendo previsto che la risposta ai quesiti sull'attività professionale dovesse essere fornita facendo riferimento alla data del censimento. Con le innovazioni introdotte è stato recepito il criterio seguito nelle rilevazioni correnti delle forze di lavoro.

PROFESSIONE

Per professione s'intende l'attività individuale esercitata dalle persone costituenti la popolazione attiva, ad esclusione delle persone in cerca di prima occupazione. La specificazione della professione, cioè la *qualificazione tecnologica* dell'attività individuale è determinata dal genere di lavoro o di servizio esplicito (ad esempio: industriale, commerciante, medico, avvocato, contabile, falegname, ebanista, fabbro ferraio, elettricista... ecc.).

Il lavoro connesso con l'esercizio di una professione è caratterizzato da uno sforzo fisico o intellettuale da parte della persona, nonché dall'oggetto sul quale tale sforzo viene esercitato. In relazione alla prevalenza ed alla natura di questi vari elementi si è soliti fare distinzione tra lavoro prevalentemente intellettuale e lavoro prevalentemente manuale. Le attività di carattere prevalentemente intellettuale sono comunemente designate come *professioni o arti liberali*; quelle di carattere prevalentemente manuale come *arti o mestieri*. Tuttavia, per semplicità di linguaggio, si designano usualmente con il termine *professioni* sia le professioni e arti liberali, sia le arti e i mestieri.

Per le persone addette al culto e i militari di carriera esercitanti una professione non inerente all'esercizio del culto o all'attività tipicamente militare è stata considerata l'attività di tipo civile da esse svolta (ad esempio: per un sacerdote secolare esercitante la professione di insegnante presso una scuola pubblica o privata si è considerata la professione di *insegnante*; per una suora infermiera si è considerata la professione di *infermiera*; per un capitano medico si è considerata la professione di *medico*, e così via).

Per le persone disoccupate è stata considerata la professione esercitata prima della disoccupazione.

Per notizie più analitiche si rinvia al volume dell'Istituto Centrale di Statistica — *Classificazione delle professioni*, Metodi e Norme, Serie C, n. 9, Maggio 1981.

Per la professione e i due caratteri seguenti (posizione nella professione ed attività economica) è necessario tener presente che le persone con più di una attività lavorativa hanno fornito le notizie facendo riferimento alla principale attività svolta, cioè a quella che per continuità di lavoro, per importanza economica o altre considerazioni era ritenuta da esse la prevalente.

POSIZIONE NELLA PROFESSIONE

Per posizione nella professione s'intende la condizione della persona espletante un'attività economica in rapporto all'unità locale in cui viene svolta l'attività stessa.

Nel presente volume le posizioni nella professione risultano raggruppate nel modo seguente:

Imprenditori, liberi professionisti:

imprenditori — coloro che gestiscono in proprio un'impresa (azienda agricola, industriale, commerciale, ecc.), nella quale non impiegano l'opera manuale propria o di familiari, ma quella di dipendenti;

liberi professionisti — coloro che esercitano in proprio una professione o arte liberale (notaio, medico, ingegnere, avvocato, ecc.).

Lavoratori in proprio: coloro che gestiscono un'azienda agricola, una piccola azienda industriale, una bottega artigiana, un negozio o un esercizio pubblico partecipandovi col proprio lavoro manuale. In tale posizione sono compresi anche i coltivatori diretti, i mezzadri e simili, i soci di cooperative aventi figura di lavoratori in proprio e chi lavora nel proprio domicilio direttamente per conto di consumatori e non su commissione di imprese.

Coadiuvanti: coloro che collaborano con un familiare che svolge un'attività lavorativa in proprio, senza avere un rapporto di lavoro regolato da contratto.

Dirigenti e impiegati:

dirigenti — coloro che ricoprono un ruolo caratterizzato da un elevato grado di professionalità, autonomia e potere decisionale. Per la Pubblica Amministrazione si considerano in tale posizione le qualifiche previste dal D.P.R. 30 giugno 1972, n. 748, nonché le qualifiche equivalenti presso tutte le altre Amministrazioni, siano esse a carattere centrale o locale. Per gli appartenenti alle FF. AA. e corpi simili sono considerati come dirigenti gli ufficiali con grado superiore a quello di tenente colonnello o posizioni assimilate;

appartenenti alla carriera direttiva — coloro che con diverso grado di responsabilità, discrezionalità di poteri e autonomia, esercitano una funzione direttiva (tecnica o amministrativa). Per gli appartenenti alle FF. AA. e corpi simili sono considerati come direttivi gli ufficiali con grado inferiore a quello di colonnello o posizioni assimilate;

impiegati — coloro che esercitano una funzione di concetto o esecutiva tecnica o amministrativa;

appartenenti alle categorie speciali (intermedi) — coloro che esercitano una funzione intermedia tra quella degli impiegati e quella degli operai specializzati vale a dire chi guida e controlla, con apporto di adeguata competenza tecnico-pratica, gruppi di altri lavoratori.

Lavoratori dipendenti:

capi operai — coloro che svolgono una attività per la cui esecuzione si richiedono conoscenze di tipo specialistico ed hanno eventualmente responsabilità di guida di personale;

operai specializzati o qualificati — coloro che svolgono una attività per la cui esecuzione si richiedono adeguate cognizioni tecnico-pratiche conseguite o in istituti professionali o mediante istruzione equivalente o acquisite con il necessario tirocinio e pratica, nonché chi esegue con perizia il lavoro manuale affidatogli essendo in possesso di specifiche capacità tecnico-pratiche;

operai comuni — coloro che eseguono lavori di carattere manuale e non sono compresi nelle categorie precedenti (manovale, bracciante agricolo, ecc.);

altri lavoratori dipendenti — coloro che esercitano mansioni di usciere, bidello, guardiano e simili;

apprendisti — coloro che esercitano un'attività lavorativa per l'apprendimento di una professione ed il successivo conseguimento di una qualifica;

lavoranti a domicilio — coloro che lavorano nel proprio domicilio esclusivamente o prevalentemente su commissione di imprese (industriali, commerciali, artigiane) e non direttamente per conto di consumatori;

graduati o militari di carriera delle FF.AA. o figure similari dei corpi di polizia e sicurezza interna — gli appartenenti alle FF.AA. e corpi similari con grado fino a caporal maggiore o assimilati, nonché i vigili urbani e del fuoco.

RAMO DI ATTIVITÀ ECONOMICA

Per ramo di attività economica s'intende il campo di attività in cui viene esercitata la professione, arte o mestiere. Esso è determinato, di norma, in base all'attività (unica o prevalente) delle singole *unità locali* in cui il censito svolge la propria professione, arte o mestiere (ad esempio: azienda agricola, stabilimento industriale, bottega artigiana, negozio, esercizio pubblico, sede o filiale bancaria e assicurativa, ospedale, gabinetto medico, studio professionale, ministero, amministrazione comunale). I rami in cui si articola la classificazione delle attività economiche sono i seguenti:

- 0. — Agricoltura, caccia, foreste e pesca
- 1. — Energia, gas e acqua
 - 1.A — Estrazione di combustibili solidi, liquidi e gassosi; industria petrolifera
 - 1.B — Energia elettrica, gas e acqua
- 2. — Industrie estrattive, industrie manifatturiere per la trasformazione di minerali non energetici e prodotti derivati; industrie chimiche
- 3. — Industrie manifatturiere per la lavorazione e la trasformazione dei metalli; meccanica di precisione
- 4. — Industrie manifatturiere alimentari, tessili, delle pelli e cuoio, dell'abbigliamento, del legno, mobili e altre industrie manifatturiere
- 5. — Industria delle costruzioni e delle installazioni di impianti per l'edilizia
- 6. — Commercio, pubblici esercizi e alberghi; riparazioni di beni di consumo e di veicoli
 - 6.A — Commercio, pubblici esercizi e alberghi
 - 6.B — Riparazioni di beni di consumo e di veicoli
- 7. — Trasporti e comunicazioni
- 8. — Credito e assicurazione, servizi prestati alle imprese; noleggio
 - 8.A — Credito e assicurazione
 - 8.B — Servizi prestati alle imprese; noleggio
- 9. — Pubblica amministrazione; servizi pubblici e privati
 - 9.A — Pubblica amministrazione
 - 9.B — Servizi pubblici e privati

Si fa presente che non risulta possibile procedere ad un completo confronto dei dati per ramo di attività economica con i corrispondenti dati del 1971, in quanto la relativa classificazione ha subito una profonda revisione (cfr. Istituto Centrale di Statistica — *Classificazione delle attività economiche, Metodi e Norme, Serie C, n. 8, Maggio 1981*), essendo stato necessario renderla ragguagliabile alla NACE (Nomenclatura generale delle attività economiche nelle Comunità Europee) concordata in sede comunitaria.

ABITAZIONE, STANZA, ALTRO TIPO DI ALLOGGIO

Ai fini del censimento, per abitazione s'intende un insieme di vani, o anche un vano solo, destinato funzionalmente ad uso di alloggio, che dispone di un ingresso indipendente su strada, pianerottolo, cortile, terrazza, ballatoio, e simili e che alla data del censimento è occupata o è destinata ad essere occupata da una famiglia o da più famiglie coabitanti.

Un'abitazione si considera occupata se in essa abitano una o più persone aventi la dimora abituale nel Comune di censimento, anche se temporaneamente assenti alla data del censimento stesso; non occupata se in essa non abita alcuna persona o se è abitata solo da persone temporaneamente presenti nel Comune di censimento (è il caso ad esempio di studenti che frequentano un corso di studi nel Comune di censimento).

È da considerare non occupata l'abitazione:

- disponibile per la vendita o l'affitto;
- utilizzabile per vacanza in quanto chi ne dispone la occupa soltanto in uno o più periodi dell'anno (abitazioni ubicate generalmente in località turistiche);
- utilizzabile per lavoro, cioè se trattasi di abitazione secondaria che viene occupata saltuariamente da chi ne dispone per motivi di lavoro (ad esempio: casa di campagna destinata ai lavori agricoli nell'epoca del raccolto, abitazione secondaria situata generalmente in un Comune diverso da quello di dimora abituale utilizzata per lo svolgimento della propria attività lavorativa);
- non occupata per altro motivo in quanto già venduta o affittata, ma non ancora occupata; non più occupata da chi ne dispone, per trasferimento a seguito di emigrazione definitiva verificatasi in particolare nelle zone montane di spopolamento.

Il titolo di godimento dell'abitazione fa riferimento al titolo in base al quale la famiglia dispone dell'abitazione stessa. I titoli di godimento considerati sono:

- *proprietà*, alla quale è stato assimilato l'usufrutto; sotto tale voce sono comprese anche le abitazioni a riscatto;
- *affitto*, che comprende anche il subaffitto;
- *altro titolo*, per i casi di uso gratuito dell'abitazione, di godimento per prestazione di servizi, ecc.

L'epoca di costruzione o di ricostruzione fa riferimento all'anno di ultimazione della costruzione o ricostruzione. Nel caso in cui l'abitazione sia stata costruita in anno posteriore a quello del relativo fabbricato, a seguito di ricostruzione parziale, ampliamento o sopraelevazione, è stato considerato l'anno di termine della ricostruzione, dell'ampliamento o della sopraelevazione.

Per quanto concerne la superficie dell'abitazione è da tener presente che essa fa riferimento alla superficie dei pavimenti delle stanze e dei vani accessori con esclusione della superficie di balconi, terrazze, verande, cantine, garages, portici, loggiati, solai, cortili, ecc.

Per stanza s'intende un locale, facente parte di un'abitazione, che riceve aria e luce dall'esterno ed ha dimensioni tali da consentire la collocazione di un letto lasciando lo spazio utile per il movimento di una persona. La cucina, se risponde a tale definizione, è considerata stanza.

Per altro tipo di alloggio s'intende il locale che, pur non essendo funzionalmente destinato ad abitazione di una famiglia (cantina, soffitta, magazzino, negozio, ufficio, ecc.) ovvero non avendo le caratteristiche proprie dell'abitazione (roulotte, natante, grotta, carrozzone, ecc.), risulta alla data del censimento occupato di fatto da una o più famiglie residenti.

FABBRICATO

Per fabbricato s'intende qualsiasi costruzione, comprendente almeno un'abitazione, isolata da vie o spazi vuoti oppure separata da altre costruzioni mediante muri maestri che si elevano, senza soluzione di continuità, dalle fondamenta al tetto, che disponga di uno o più accessi all'esterno e che possa avere una o più scale autonome.

3. — AVVERTENZE ALLE TAVOLE

TAVOLE COMUNALI

Tavola 1:

— l'elenco dei Comuni che hanno subito variazioni territoriali e di nome tra il 1971 ed il 1981 è riportato in Appendice (punto C);

— i dati sulla superficie territoriale dei Comuni sono stati forniti dagli Uffici Tecnici Erariali; si fa presente che eventuali variazioni di superficie di minima entità non segnalate in Appendice sono conseguenti a verifiche periodiche effettuate dagli stessi Uffici Tecnici Erariali.

Per quanto concerne le superfici delle zone di territorio in contestazione tra due o più Comuni (Appendice punto D) rilevate in sede di predisposizione delle basi territoriali del censimento, è da tener presente che esse costituiscono un *di cui* delle superfici totali dei Comuni.

Ai fini dell'imputazione delle superfici contestate alla superficie totale dell'uno o dell'altro Comune interessato, si è avuto riguardo alle circoscrizioni comunali, quali risultano delimitate sulle carte topografiche al 25.000 edite dall'Istituto Geografico Militare, nel presupposto che tali circoscrizioni facciano riferimento alle medesime risultanze catastali da cui sono desunte le superfici dei Comuni.

In mancanza di altro valido criterio, l'attribuzione delle superfici contestate è stata necessariamente omessa nei pochi casi in cui i confini comunali sono rimasti indefiniti anche sulla cartografia I.G.M.;

— la densità della popolazione residente (numero medio di abitanti per Km²) è data dal rapporto fra il totale della popolazione residente di ciascun Comune e la superficie territoriale del Comune stesso espressa in Km².

Tavola 2:

tra le persone temporaneamente assenti per motivi di lavoro risultano anche quelle che hanno seguito familiari recatisi in altri Comuni o all'estero per motivi di lavoro.

Tavola 6:

per corso di formazione professionale s'intende un corso che abbia tutti i seguenti requisiti:

- durata non inferiore a tre mesi;
- rilascio di un attestato;
- utilizzazione per migliorare o adeguare la capacità professionale.

Tavole 9 e 10:

i rami in cui si articola la classificazione delle attività economiche risultano così raggruppati:

- agricoltura, caccia, foreste e pesca: ramo 0;
- industrie: rami 1, 2, 3, 4 e 5;
- altre attività: rami 6, 7, -8 e 9.

Tavola 12:

le persone che lavorano e frequentano un corso di studi regolare e/o di formazione professionale sono comprese fra gli *occupati*; le persone che frequentano un corso regolare di studi ed un corso di formazione professionale sono comprese fra gli *scolari e studenti*; in quest'ultimo gruppo sono pure compresi i bambini che frequentano la scuola materna.

Tavola 14:

per l'individuazione delle famiglie composte da coniugi, coniugi e figli, genitori e figli, si è fatto riferimento alla figura del capo famiglia e quindi, nel caso di questa tavola, la famiglia composta ad esempio dal capo famiglia e da uno dei suoi genitori risulta sotto la voce *altro tipo di famiglia*.

Tavola 15:

per il calcolo del numero medio di occupanti per stanza non si è tenuto conto delle stanze adibite esclusivamente ad altro uso.

Tavola 19:

per quanto concerne l'acqua potabile di acquedotto e il gabinetto, l'espressione *fuori dell'abitazione* sta ad intendere che il servizio si trova o nel corpo del fabbricato che comprende l'abitazione (ballatoio, pianerottolo, ecc.) o nel cortile, giardino o orto annessi al fabbricato stesso, a disposizione dei soli occupanti dell'abitazione o del fabbricato e non del pubblico in genere.

Si fa inoltre presente che per *bagno* s'intende un impianto di vasca e/o doccia.

Tavola 22:

è da tener presente che le abitazioni che dispongono di servizi installati sommate a quelle che non ne dispongono danno il totale abitazioni solo nel caso in cui sia sempre stata fornita risposta ai relativi quesiti.

TAVOLE PROVINCIALI

Tavole 4, 12, 13, 18, 30:

cfr. nota alle tavole comunali 9 e 10 (nella tavola 13 è enucleato altresì il ramo "commercio, pubblici servizi, alberghi, riparazioni di beni di consumo e di veicoli").

Tavola 9:

per notizie sui contenuti delle singole categorie vedi Appendice (punto E); la popolazione attiva in condizione professionale considerata in tale tavola comprende anche i militari in servizio di leva.

Tavole 10 e 13:

le posizioni nella professione risultano raggruppate nel modo seguente:

- *indipendenti*: imprenditori, liberi professionisti, lavoratori in proprio, coadiuvanti;
- *dipendenti*: tutte le altre.

Tavola 18:

i componenti in condizione non professionale sono stati classificati secondo il settore di attività economica dei componenti in condizione professionale.

Tavola 20:

le famiglie che occupano un'abitazione o un altro tipo di alloggio sono quelle che occupano l'alloggio a titolo principale.

Tavola 22:

nella voce *altre convivenze* sono comprese le convivenze militari e di altri corpi accasermati.

Tavola 28:

sono considerate solo le famiglie che occupano le abitazioni a titolo principale.

Tavole 30 e 31:

i dati fanno riferimento alle persone che nel mercoledì precedente la data di compilazione del modello si sono recate al lavoro o a scuola rientrando nella stessa giornata alla propria dimora abituale.

Ai fini di una corretta interpretazione dei dati occorre tener presente che:

- i lavoratori-studenti hanno fatto riferimento al luogo di lavoro;
- coloro che esercitano la professione su mezzi di trasporto (autisti, ferrovieri, tramvieri, piloti, marittimi, ecc.) hanno indicato il luogo da cui prendono servizio (posteggio, stazione, deposito, aeroporto, porto, ecc.);
- il mezzo di trasporto è quello utilizzato per compiere il tratto più lungo (in termini di distanza e non di tempo) del tragitto casa/luogo di lavoro o studio.

Con riferimento alla Tav. 31, si precisa che tra gli studenti sono compresi i bambini che frequentano la scuola materna e le persone che frequentano corsi di formazione professionale.

4. — Diffusione dei dati

Allo scopo di favorire un'ampia utilizzazione dei dati raccolti con il censimento, si precisa quanto segue:

a) ad integrazione delle tavole riportate nel presente fascicolo, sono state elaborate le tavole non destinate alla pubblicazione, ma comunque disponibili per gli utilizzatori, riportate in Appendice (punto F);

b) sia le tavole pubblicate che quelle di cui alla lettera a) possono essere fornite su nastro magnetico;

c) le 23 tavole, contenenti i dati comunali, possono essere fornite per sezione di censimento; le 31 tavole, contenenti i dati provinciali, possono essere fornite per Comune, rispettivamente su tabulato o nastro magnetico;

d) le richieste comportano il rimborso delle spese vive sostenute per l'approntamento del supporto e devono essere inoltrate a:

**Istituto Centrale di Statistica, Servizio Censimenti — Rep. CENS/A, Via Cesare Balbo, 16
— 00100 Roma.**

5. — Qualità dei dati

Il problema del controllo della qualità dei dati, che costituisce una delle fasi più delicate di ogni indagine statistica, si presenta ancor più accentuato in occasione delle operazioni censuarie, dalla raccolta dei dati alla pubblicazione dei risultati.

Per assicurare, nei limiti del possibile, il più alto livello di attendibilità e coerenza dei risultati, l'Istituto ha previsto particolari procedure di controllo già nel corso delle operazioni di raccolta dei dati. In tale fase gli Uffici Comunali di Censimento, assistiti dagli Uffici Provinciali di Censimento, dagli Ispettori Provinciali e da Funzionari dell'ISTAT dislocati in tutte le Province, hanno provveduto alla revisione quantitativa dei *Fogli di famiglia* accertando che tutte le unità oggetto di rilevazione (abitazioni, famiglie e convivenze) fossero state censite. Al termine delle operazioni di raccolta dei dati gli Uffici Comunali di Censimento hanno provveduto alla revisione qualitativa dei questionari di rilevazione provvedendo a codificare le notizie che per loro natura non risultavano precodificate.

Nella fase di registrazione dei dati su supporto informatico (i tracciati records sono riportati in Appendice) l'Istituto ha posto in atto le misure necessarie ad assicurare la validità dell'operazione, inserendo nelle convenzioni stipulate con quelle Regioni, Amministrazioni provinciali e comunali che, a norma dell'art. 40, del D.P.R. 28 settembre 1981, n. 542, hanno provveduto ad eseguire in proprio tale lavorazione, oltre alla verifica anche il rispetto di particolari vincoli idonei ad assicurare in corrispondenza dei vari quesiti, la compatibilità dei codici registrati.

Analoghe procedure sono state seguite per il materiale fatto registrare direttamente a cura dell'ISTAT.

In entrambi i casi, è stata attivata una procedura di controllo effettuando una nuova verifica su un campione del materiale registrato. Tale operazione ha consentito di accertare che il livello di errore attribuibile all'approntamento dell'input è risultato generalmente inferiore al 5 per mille.

Il controllo finale sulla validità dei risultati è stato attuato attraverso una complessa procedura elettronica per la messa a punto quantitativa e qualitativa del materiale.

Trattasi di una procedura articolata in varie fasi di lavoro, succintamente illustrate nei punti che seguono.

1) *Verifica della sequenzialità dei dati indicativi dei Fogli di famiglia e di convivenza*(codici di Provincia, Comune, sezione e numero d'ordine del *Foglio*).

In tale sede sono state tra l'altro individuate eventuali situazioni irregolari con specifico riferimento alla completezza delle risposte fornite ai singoli quesiti del *Foglio di famiglia*. Questa analisi ha evidenziato, in alcuni casi, la necessità di dover ricorrere sistematicamente ai singoli questionari di rilevazione per una ulteriore revisione, codifica e nuova registrazione degli stessi.

2) *Messa a punto qualitativa dei Fogli di censimento*.

I records registrati sono stati sottoposti al vaglio di un complesso programma di controllo che prevede l'imposizione automatica, sotto determinate condizioni, dei codici eventualmente mancanti o non validi e l'aggiustamento dei codici registrati in caso di accertata incongruenza. Tale controllo esteso agli incroci tra le modalità previste dal piano di pubblicazione, è stato dapprima effettuato all'interno del singolo tipo record e poi esteso tra tipi records.

In altri termini si è assicurata:

- la completezza delle risposte per singolo quesito all'interno dello stesso tipo record;
- la congruità delle risposte fornite relativamente ad ogni tipo record scegliendo all'interno di esso un carattere come fondamentale;
- la congruità delle risposte fornite tra i records relativi alla stessa famiglia o convivenza, in corrispondenza di alcuni quesiti ritenuti come fondamentali.

I controlli di congruità e i conseguenti aggiustamenti sono stati effettuati sulla base di standards conosciuti.

In particolare i quesiti scelti come riferimento (*specie dell'alloggio* per il record dell'abitazione; *anno di nascita* e, per le caratteristiche occupazionali, *la professione*, per i records relativi alle persone) sono stati ritenuti validi solo se confermati dalla presenza di determinate informazioni in altri quesiti ad essi strettamente connessi. In caso contrario si è proceduto alla loro rettifica sulla base di indicazioni desunte dagli altri quesiti. Da segnalare, infine, che gli interventi sui singoli quesiti avvengono nell'ambito della logica che li lega, come specificato in seguito.

Per fornire ulteriori elementi conoscitivi, nei prospetti che seguono sono riportati, a livello provinciale, i valori percentuali degli aggiustamenti effettuati sui quesiti del foglio di famiglia distintamente per:

Interventi di tipo 1

- annullamento delle risposte fornite a particolari quesiti per i quali, sotto determinate condizioni, non era prevista risposta; interventi relativi a casi di mancata risposta; codici non validi.

Interventi di tipo 2

- interventi relativi ad incongruità logiche riscontrate all'interno del quesito o dei quesiti.

Interventi di tipo 3

- interventi relativi ad incongruità logiche tra tipi records.
Le percentuali degli aggiustamenti sono calcolate sul totale delle frequenze relative alle risposte fornite in relazione al quesito considerato.

PROVINCIA DI PESARO E URBINO

Incidenza percentuale degli aggiustamenti effettuati per tipo di intervento e quesito

A - ABITAZIONI

QUESITI	TIPO 1	TIPO 2	QUESITI	TIPO 1	TIPO 2
Specie dell'alloggio	—	0,51	Superficie	1,15	1,77
Caratteristiche del fabbricato	3,61	0,87	Acqua potabile	0,72	0,01
Proprietario	1,24	0,10	Gabinetto	0,57	0,79
Titolo di godimento	1,85	0,02	— scarico	2,35	2,26
Epoca di costruzione	1,69	0,02	Bagno	0,67	—
Stanze:			Elettricità	0,18	—
— adibite ad abitazione	0,18	0,87	Riscaldamento	0,41	0,64
— cucina	—	1,52			
— adibite ad altro uso	—	1,34	TOTALE	1,44	0,78

B - POPOLAZIONE RESIDENTE E TEMPORANEAMENTE PRESENTE

QUESITI	TIPO 1	TIPO 2	QUESITI	TIPO 1	TIPO 2
Relazione di parentela e posizione nella convivenza	0,34	1,00	Frequenza corso professionale	9,49	0,01
Sesso	0,20	0,24	Condizione 1981	3,93	0,79
Stato civile	0,49	0,39	Ore lavorate nella settimana	0,25	—
Luogo di nascita	1,15	1,14	Professione	0,83	5,33
Data di nascita	0,17	0,02	Posizione nella professione	5,93	11,01
Cittadinanza	0,76	—	Attività economica	6,43	8,05
Presenza e motivo dell'assenza	0,14	0,59	Condizione 1976	6,48	5,38
Residenza 1976	2,50	—	Pendolarità - luogo di lavoro o di studio	—	6,21
Istruzione	3,92	0,80	Pendolarità - altri quesiti	8,83	—
Corso regolare di studi	8,29	1,04	TOTALE	3,04	1,23
Frequenza scuola materna	1,22	0,12			

C - VERIFICHE DI CONGRUITÀ TRA RECORDS

TIPO 3	
Specie di alloggio	0,62
Relazione di parentela	0,68
Annullamenti di records doppi e/o anomali	0,04
Mancati accoppiamenti tra famiglia principale e famiglia/e coabitanti (*)	14,28

(*) Percentuale calcolata sul totale delle famiglie coabitanti e le relative famiglie principali.

Il materiale relativo alla Provincia di Pesaro e Urbino, non ha evidenziato carenze di rilievo ed inoltre non ha richiesto l'effettuazione di rifacimenti o nuove codifiche.

A scopo esemplificativo, distintamente per tipo di intervento, si riportano di seguito alcuni casi verificatisi con maggior frequenza.

Per gli interventi di tipo 1 ai quesiti relativi alla *condizione professionale o non professionale nella settimana precedente la data del censimento* e alla *condizione professionale o non professionale nell'ottobre del '76* doveva essere fornita risposta solo se la persona aveva compiuto, alla data del censimento, rispettivamente i 14 ed i 19 anni.

Per gli interventi di tipo 2:

— il quesito *stanze* è stato messo in relazione con la superficie dell'abitazione verificando la congruità del dato della superficie media per stanza;


— nell'ambito del quesito relativo alla *condizione professionale o non professionale nella settimana precedente la data del censimento* sono stati messi in relazione la *professione, arte o mestiere esercitato*, la *posizione nella professione* e la *categoria di attività economica*. I codici delle tre caratteristiche occupazionali sono stati collegati tra loro mediante una tabella a tripla entrata verificandone la reciproca compatibilità e sostituendo successivamente gli eventuali codici non validi. Il codice non valido è stato individuato in funzione di quelli ritenuti validi. Per alcune particolari professioni è stata inoltre controllata la compatibilità tra la professione, l'età ed il titolo di studio.

Per i quesiti relativi al *luogo di studio o di lavoro, tempo impiegato e mezzo utilizzato per gli spostamenti*, in considerazione della difficoltà di effettuare, in alcuni casi, una netta distinzione tra i due tipi di interventi, sono stati convenzionalmente attribuiti al tipo 1 quelli derivanti dai controlli di congruità delle varie risposte fornite all'interno del quesito ivi comprese le verifiche derivanti dalle risposte sul *tempo impiegato e mezzo utilizzato* per gli spostamenti extracomunali.

Sono stati attribuiti al tipo 2 quelli relativi al confronto tra *luogo di studio o di lavoro* ed alcune caratteristiche rilevate per lo stesso individuo. In particolare per tutti coloro per i quali era prevista una risposta al *luogo di studio o di lavoro* si è verificata l'esistenza e la compatibilità del codice indicato. Così ad esempio per coloro che si sono dichiarati *lavoranti a domicilio per conto d'impresa* è stato controllato che il codice fosse quello corrispondente a *lavora nella propria abitazione*.

Tra gli interventi di tipo 3 si segnala quello relativo al mancato accoppiamento tra il codice della famiglia principale ed il codice della famiglia o delle famiglie coabitanti. Tale inconveniente è da attribuirsi alla diversità dei codici che ne avrebbero dovuto consentire l'esatto accoppiamento.

Da segnalare infine che, nel periodo immediatamente successivo alla raccolta dei dati, l'ISTAT ha attivato tre distinte indagini campionarie: la prima con lo scopo di verificare il grado di copertura del censimento; la seconda con l'obiettivo di raccogliere, con riferimento ad alcuni fondamentali caratteri della popolazione residente, informazioni sulla qualità dei risultati; la terza tendente ad accertare la corrispondenza tra i risultati del censimento e la posizione anagrafica delle famiglie. I risultati delle predette indagini formeranno oggetto di pubblicazione.



parte prima
dati comunali

TAV. 1 - Superficie territoriale e densità - Popolazione residente e popolazione presente, per sesso

Codice dei Comuni	COMUNI	Superficie territoriale km ²	Densità ab/km ²	POPOLAZIONE RESIDENTE			POPOLAZIONE PRESENTE			
				Maschi	Femmine	TOTALE	Maschi	Femmine	TOTALE	
									N.	di cui temporaneamente presente
001	ACQUALAGNA	50,74	73	1.829	1.854	3.683	1.781	1.826	3.607	23
002	APECCHIO	103,25	24	1.302	1.187	2.489	1.243	1.165	2.408	15
003	AUDITORE	20,31	68	690	690	1.380	677	686	1.363	6
004	BARCHI	17,24	61	528	525	1.053	511	518	1.029	8
005	BELFORTE ALL'ISAURO	11,99	59	348	356	704	328	342	670	10
006	BORGO PACE	55,96	15	446	401	847	426	391	817	13
007	CAGLI	226,16	42	4.659	4.906	9.565	4.553	4.919	9.472	225
008	CANTIANO	83,10	37	1.549	1.557	3.106	1.490	1.524	3.014	42
009	CARPEGNA	28,31	55	784	786	1.570	789	786	1.575	53
010	CARTOCETO	23,17	227	2.617	2.642	5.259	2.577	2.624	5.201	24
011	CASTELDELICI	49,21	14	371	305	676	354	297	651	1
012	COLBORDOLO	27,43	140	1.955	1.892	3.847	1.907	1.879	3.786	7
013	FANO	121,29	430	25.291	26.825	52.116	25.569	26.709	52.278	1.212
014	FERMIGNANO	43,30	140	3.000	3.041	6.041	2.956	3.003	5.959	48
015	FOSSOMBRONE	106,68	95	5.018	5.069	10.087	5.127	5.068	10.195	300
016	FRATTE ROSA	15,60	74	592	566	1.158	575	553	1.128	—
017	FRONTINO	10,74	41	235	205	440	223	196	419	1
018	FRONTONE	36,01	37	642	698	1.340	621	677	1.298	7
019	GABICCE MARE	4,85	1.148	2.830	2.739	5.569	2.758	2.699	5.457	47
020	GRADARA	17,52	133	1.181	1.148	2.329	1.175	1.158	2.333	36
021	ISOLA DEL PIANO	23,04	31	361	348	709	350	346	696	5
022	LUNANO	14,62	70	513	508	1.021	494	501	995	6
023	MACERATA FELTRIA	40,23	53	1.071	1.043	2.114	1.058	1.037	2.095	58
024	MAIOLO	24,40	33	422	389	811	415	384	799	6
025	MERCATELLO SUL METAURO	68,59	23	799	790	1.589	782	775	1.557	22
026	MERCATINO CONCA	14,48	80	588	573	1.161	575	564	1.139	1
027	MOMBAROCCIO	28,22	62	869	869	1.738	849	865	1.714	5
028	MONDAVIO	29,48	130	1.922	1.924	3.846	1.879	1.927	3.806	35
029	MONDOLFO	22,72	416	4.672	4.771	9.443	4.626	4.762	9.388	130
030	MONTECALVO IN FOGLIA	18,24	115	1.057	1.045	2.102	1.043	1.041	2.084	20
031	MONTE CERIGNONE	18,04	42	384	380	764	372	372	744	6
032	MONTECICCARDO	25,87	34	456	424	880	445	414	859	—
033	MONTECOPIOLO	35,78	34	616	608	1.224	598	591	1.189	5
034	MONTEFELCINO	38,69	69	1.366	1.291	2.657	1.332	1.275	2.607	1
035	MONTEGRIMANO	24,01	47	575	555	1.130	576	557	1.133	38
036	MONTELABBATE	19,57	158	1.561	1.522	3.083	1.532	1.506	3.038	14
037	MONTEMAGGIORE AL METAURO	13,07	154	1.022	997	2.019	993	980	1.973	3
038	MONTE PORZIO	18,36	117	1.068	1.085	2.153	1.052	1.077	2.129	13
039	NOVAFELTRIA	41,78	151	3.078	3.217	6.295	3.056	3.253	6.309	170
040	ORCIANO DI PESARO	23,78	101	1.168	1.235	2.403	1.131	1.227	2.358	27
041	PEGLIO	20,20	31	323	304	627	313	297	610	5
042	PENNABILLI	69,66	46	1.608	1.603	3.211	1.560	1.579	3.139	43
043	PERGOLA	113,47	69	3.795	4.026	7.821	3.622	3.901	7.523	38
044	PESARO	126,56	714	43.595	46.817	90.412	44.866	46.798	91.664	2.795
045	PETRIANO	11,32	189	1.085	1.057	2.142	1.056	1.048	2.104	—
046	PIAGGE	8,63	122	525	525	1.050	505	509	1.014	2
047	PIANDIMELETO	39,96	43	861	846	1.707	841	824	1.665	6
048	PIETRARUBBIA	13,05	51	329	332	661	316	328	644	7
049	PIOBBICO	48,15	42	1.009	1.027	2.036	970	1.001	1.971	15
050	SALTARA	9,97	416	2.036	2.114	4.150	1.999	2.098	4.097	16
051	SAN COSTANZO	40,70	96	1.967	1.949	3.916	1.913	1.935	3.848	14
052	SAN GIORGIO DI PESARO	20,88	69	730	710	1.440	707	697	1.404	7
053	SAN LEO	53,39	49	1.331	1.300	2.631	1.309	1.291	2.600	21
054	SAN LORENZO IN CAMPO	28,69	117	1.641	1.730	3.371	1.611	1.703	3.314	14
055	SANT'AGATA FELTRIA	79,30	33	1.290	1.333	2.623	1.259	1.320	2.579	50
056	SANT'ANGELO IN LIZZOLA	11,79	375	2.252	2.168	4.420	2.205	2.137	4.342	16
057	SANT'ANGELO IN VADO	67,43	55	1.881	1.825	3.706	1.832	1.807	3.639	45
058	SANT'IPPOLITO	19,72	77	773	753	1.526	761	749	1.510	4
059	SASSOCORVARO	66,50	52	1.750	1.712	3.462	1.749	1.743	3.492	126
060	SASSOFELTRIO	20,87	61	659	604	1.263	641	598	1.239	1
061	SERRA SANT'ABBONDIO	32,78	40	666	656	1.322	647	641	1.288	18
062	SERRUNGARINA	22,97	88	1.024	993	2.017	996	989	1.985	6
063	TALAMELLO	10,52	81	427	430	857	419	422	841	13
064	TAVOLETO	11,99	71	421	435	856	397	419	816	10
065	TAVULLIA	42,33	85	1.821	1.796	3.617	1.764	1.772	3.536	18
066	URBANIA	77,79	81	3.097	3.229	6.326	3.046	3.190	6.236	85
067	URBINO	227,99	70	7.842	8.075	15.917	8.318	8.667	16.985	1.413
	TOTALE PROVINCIA	2.892,44	115	164.173	169.315	333.488	164.420	168.937	333.357	7.455

TAV. 2 - Popolazione residente temporaneamente assente per sesso, luogo di presenza e motivo dell'assenza

Codice dei comuni	COMUNI	IN ALTRI COMUNI				ALL'ESTERO				TOTALE	
		TOTALE		di cui per motivi di lavoro		TOTALE		di cui per motivi di lavoro		MF	M
		MF	M	MF	M	MF	M	MF	M		
001	ACQUALAGNA	85	51	27	18	14	12	14	12	99	63
002	APECCHIO	57	39	23	16	39	26	36	25	96	65
003	AUDITORE	23	15	6	5	—	—	—	—	23	15
004	BARCHI	30	18	3	2	2	1	1	1	32	19
005	BELFORTE ALL'ISAURO	40	23	15	7	4	2	4	2	44	25
006	BORGIO PACE	40	24	9	5	3	2	1	1	43	26
007	CAGLI	260	170	114	80	62	48	51	43	322	218
008	CANTIANO	112	68	70	46	22	17	14	11	134	85
009	CARPEGNA	48	26	6	3	—	—	—	—	48	26
010	CARTOCETO	73	45	18	13	9	6	8	6	82	51
011	CASTELDELCI	26	17	4	1	—	—	—	—	26	17
012	COLBORDOLO	60	43	15	11	8	4	4	3	68	47
013	FANO	881	558	288	174	169	127	121	103	1.050	685
014	FERMIGNANO	115	63	29	16	15	12	11	11	130	75
015	FOSSOMBRONE	170	104	48	30	22	19	16	15	192	123
016	FRATTE ROSA	25	15	2	2	5	2	4	1	30	17
017	FRONTINO	22	12	11	5	—	—	—	—	22	12
018	FRONTONE	42	18	16	7	7	5	2	2	49	23
019	GABICCE MARE	146	88	24	15	13	5	4	3	159	93
020	GRADARA	28	22	2	2	4	2	1	1	32	24
021	ISOLA DEL PIANO	16	10	7	3	2	2	2	2	18	12
022	LUNANO	26	17	9	5	6	3	3	2	32	20
023	MACERATA FELTRIA	68	37	24	13	9	7	5	4	77	44
024	MAIOLO	17	10	6	3	1	1	1	1	18	11
025	MERCATELLO SUL METAURO	53	26	18	6	1	1	1	1	54	27
026	MERCATINO CONCA	22	13	4	2	1	1	1	1	23	14
027	MOMBAROCCHIO	28	22	6	4	5	4	5	4	33	26
028	MONDAVIO	76	45	28	17	3	3	2	2	79	48
029	MONDOLFO	164	102	31	24	21	13	13	10	185	115
030	MONTECALVO IN FOGLIA	36	23	7	5	2	1	2	1	38	24
031	MONTE CERIGNONE	23	11	8	4	3	3	3	3	26	14
032	MONTECICCARDO	20	10	5	1	1	1	1	1	21	11
033	MONTECOPIOLO	40	21	15	7	4	3	4	3	44	24
034	MONTEFELCINO	40	28	13	9	11	7	8	7	51	35
035	MONTEGRIMANO	33	15	4	1	2	2	2	2	35	17
036	MONTELABBATE	43	34	4	4	16	7	9	6	59	41
037	MONTEMAGGIORE AL METAURO	40	22	13	6	9	8	8	7	49	30
038	MONTE PORZIO	33	18	10	7	4	3	4	3	37	21
039	NOVAFELTRIA	136	87	30	24	20	13	13	11	156	100
040	ORCIANO DI PESARO	68	38	24	9	4	3	3	3	72	41
041	PEGLIO	21	11	4	3	5	4	4	3	26	15
042	PENNABILLI	106	65	30	16	9	6	7	5	115	71
043	PERGOLA	223	123	98	52	113	66	104	62	336	189
044	PESARO	1.372	836	364	200	175	104	85	64	1.547	940
045	PETRIANO	36	27	6	4	2	2	2	2	38	29
046	PIAGGE	37	20	20	13	1	1	1	1	38	21
047	PIANDIMELETO	41	20	15	5	7	4	6	3	48	24
048	PIETRARUBBIA	23	15	4	1	1	1	—	—	24	16
049	PIOBBICO	74	42	17	10	6	4	6	4	80	46
050	SALTARA	66	45	21	12	3	3	3	3	69	48
051	SAN COSTANZO	75	56	14	10	7	7	5	5	82	63
052	SAN GIORGIO DI PESARO	42	25	11	5	1	1	—	—	43	26
053	SAN LEO	44	25	2	1	8	6	1	1	52	31
054	SAN LORENZO IN CAMPO	63	33	12	5	8	4	5	3	71	37
055	SANT'AGATA FELTRIA	83	43	29	14	11	7	10	6	94	50
056	SANT'ANGELO IN LIZZOLA	88	54	22	13	6	5	3	3	94	59
057	SANT'ANGELO IN VADO	77	50	26	14	39	23	32	23	116	73
058	SANT'IPPOLITO	20	15	9	5	—	—	—	—	20	15
059	SASSOCORVARO	89	55	25	18	7	4	3	2	96	59
060	SASSOFELTRIO	15	12	1	—	10	6	8	5	25	18
061	SERRA SANT'ABBONDIO	40	21	17	8	12	7	6	3	52	28
062	SERRUNGARINA	31	24	10	6	7	5	4	3	38	29
063	TALAMELLO	29	13	9	4	—	—	—	—	29	13
064	TAVOLETO	26	12	8	4	24	16	21	14	50	28
065	TAVULLIA	93	60	13	7	6	6	4	4	99	66
066	URBANIA	132	72	35	14	43	25	32	22	175	97
067	URBINO	317	189	112	55	28	21	17	13	345	210
	TOTALE PROVINCIA	6.528	3.971	1.930	1.111	1.062	714	751	568	7.590	4.685

TAV. 3 - Popolazione residente per sesso e stato civile

Codice dei Comuni	COMUNI	MASCHI					FEMMINE				
		CELIBI	CONIUGATI	SEPARATI LEGALMENTE	VEDOVI	DIVORZIATI	NUBILI	CONIUGATE	SEPARATE LEGALMENTE	VEDOVE	DIVORZIATE
001	ACQUALAGNA	748	1.015	6	56	4	605	1.021	3	222	3
002	APECCHIO	596	640	3	59	4	395	643	1	148	—
003	AUDITORE	311	359	2	18	—	240	363	—	87	—
004	BARCHI	217	289	2	20	—	161	298	—	66	—
005	BELFORTE ALL'ISAURO	154	178	1	15	—	125	185	—	45	1
006	BORGO PACE	189	229	2	26	—	114	228	—	58	1
007	CAGLI	1.928	2.527	15	184	5	1.650	2.548	14	684	10
008	CANTIANO	578	876	6	88	1	409	876	3	267	2
009	CARPEGNA	316	416	3	49	—	252	418	1	115	—
010	CARTOCETO	1.113	1.408	8	85	3	932	1.429	3	277	1
011	CASTELDELICI	178	173	1	18	1	101	172	1	30	1
012	COLBORDOLO	859	1.035	6	53	2	670	1.053	4	164	1
013	FANO	10.670	13.761	124	701	35	9.530	13.991	127	3.124	53
014	FERMIGNANO	1.309	1.588	10	89	4	1.060	1.627	9	345	—
015	FOSSOMBRONE	2.228	2.607	16	159	8	1.763	2.595	14	690	7
016	FRATTE ROSA	246	315	4	27	—	172	315	1	76	2
017	FRONTINO	103	123	1	8	—	53	126	1	25	—
018	FRONTONE	226	380	2	32	2	209	377	2	110	—
019	GABICCE MARE	1.224	1.500	11	93	2	926	1.511	12	283	7
020	GRADARA	507	631	7	34	2	386	632	5	125	—
021	ISOLA DEL PIANO	160	181	—	19	1	120	184	—	44	—
022	LUNANO	220	277	1	14	1	153	278	—	76	1
023	MACERATA FELTRIA	442	586	1	41	1	311	580	1	151	—
024	MAIOLO	204	201	—	16	1	127	204	—	58	—
025	MERCATELLO SUL METAURO	381	381	2	35	—	294	383	1	111	1
026	MERCATINO CONCA	249	309	3	26	1	175	312	3	83	—
027	MOMBAROCCIO	382	451	3	33	—	308	449	1	111	—
028	MONDAVIO	856	1.017	2	47	—	651	1.018	1	252	2
029	MONDOLFO	2.015	2.505	20	126	6	1.750	2.519	13	483	6
030	MONTECALVO IN FOGLIA	431	587	1	37	1	373	597	—	74	1
031	MONTE CERIGNONE	155	210	1	15	3	113	209	1	56	1
032	MONTECICCARDO	215	225	1	15	—	159	219	—	46	—
033	MONTECOPIOLO	262	339	1	14	—	196	340	1	71	—
034	MONTEFELCINO	598	726	—	42	—	417	723	—	151	—
035	MONTEGRIMANO	235	325	—	15	—	158	322	—	75	—
036	MONTELABBATE	674	836	3	47	1	527	835	3	156	1
037	MONTEMAGGIORE AL METAURO	453	513	4	50	2	334	535	—	128	—
038	MONTE PORZIO	481	559	3	24	1	405	567	1	111	1
039	NOVAFELTRIA	1.351	1.624	15	84	4	1.104	1.677	17	415	4
040	ORCIANO DI PESARO	520	600	3	45	—	465	608	3	158	1
041	PEGLIO	147	161	1	14	—	104	159	—	41	—
042	PENNABILLI	696	840	8	58	6	542	856	3	201	1
043	PERGOLA	1.510	2.117	18	148	2	1.235	2.154	15	617	5
044	PESARO	18.881	23.318	323	998	75	17.465	23.492	384	5.318	158
045	PETRIANO	478	569	—	37	1	401	572	—	84	—
046	PIAGGE	228	275	3	19	—	179	276	—	70	—
047	PIANDIMELETO	382	441	6	32	—	275	452	8	109	2
048	PIETRARUBBIA	130	180	—	19	—	109	181	—	41	1
049	PIOBBICO	431	544	1	33	—	334	546	—	146	1
050	SALTARA	886	1.107	2	39	2	794	1.115	3	201	1
051	SAN COSTANZO	841	1.051	6	68	1	673	1.052	1	223	—
052	SAN GIORGIO DI PESARO	342	360	1	27	—	253	370	—	85	2
053	SAN LEO	614	668	4	44	1	469	677	5	148	1
054	SAN LORENZO IN CAMPO	674	914	1	50	2	539	931	4	253	3
055	SANT'AGATA FELTRIA	585	655	5	45	—	487	652	5	188	1
056	SANT'ANGELO IN LIZZOLA	1.004	1.182	7	53	6	776	1.202	5	181	4
057	SANT'ANGELO IN VADO	834	967	6	73	1	653	972	2	197	1
058	SANT'IPPOLITO	341	403	3	26	—	244	406	1	102	—
059	SASSOCORVARO	792	895	4	57	2	598	911	2	201	—
060	SASSOFELTRIO	291	340	1	27	—	188	337	—	78	—
061	SERRA SANT'ABBONDIO	273	363	2	27	1	169	368	—	119	—
062	SERRUNGARINA	448	533	—	42	1	334	548	4	107	—
063	TALAMELLO	182	226	3	16	—	150	225	—	55	—
064	TAVOLETO	183	227	—	11	—	151	222	—	62	—
065	TAVULLIA	777	979	11	52	2	625	986	9	173	—
066	URBANIA	1.360	1.636	7	90	4	1.148	1.653	10	415	—
067	URBINO	3.459	4.121	39	208	15	2.830	4.149	44	1.040	1
	TOTALE PROVINCIA	70.753	87.574	756	4.872	218	59.618	88.431	752	20.206	301

TAV. 4 - Popolazione residente

A —

Codice dei Comuni	COMUNI	CLASSI QUINQUENNALI DI ETÀ (anni)										
		Meno di 5	5 - 9	10 - 14	15 - 19	20 - 24	25 - 29	30 - 34	35 - 39	40 - 44	45 - 49	50 - 54
001	ACQUALAGNA	217	246	239	274	247	281	248	222	232	214	256
002	APECCHIO	122	145	173	178	154	154	186	156	157	154	171
003	AUDITORE	82	90	100	110	109	90	95	70	83	96	93
004	BARCHI	58	59	61	78	80	61	70	54	53	63	70
005	BELFORTE ALL'ISAURO	41	47	50	51	52	57	40	38	35	39	61
006	BORGO PACE	32	37	47	53	54	47	42	29	53	68	69
007	CAGLI	456	576	633	607	618	588	575	553	598	631	685
008	CANTIANO	124	144	153	177	160	155	192	154	184	204	220
009	CARPEGNA	75	104	99	108	106	98	111	74	86	83	116
010	CARTOCETO	342	405	440	401	327	311	346	375	378	360	302
011	CASTELDELICI	28	31	34	44	41	49	32	29	35	37	47
012	COLBORDOLO	281	322	304	295	323	306	314	228	252	228	219
013	FANO	2.696	3.714	3.898	3.941	3.514	3.127	3.589	3.358	3.792	3.486	3.374
014	FERMIGNANO	392	431	476	470	436	439	478	379	358	354	383
015	FOSSOMBRONE	523	565	717	725	754	650	676	601	665	631	670
016	FRATTE ROSA	45	63	74	92	86	70	50	41	77	88	73
017	FRONTINO	15	22	32	24	38	24	27	20	28	19	30
018	FRONTONE	76	83	79	80	76	80	95	58	70	86	91
019	GABICCE MARE	316	405	421	412	420	345	410	369	405	396	358
020	GRADARA	140	149	171	182	207	162	150	131	151	161	168
021	ISOLA DEL PIANO	49	34	46	51	57	39	45	35	34	44	52
022	LUNANO	70	70	71	75	72	74	79	53	57	57	74
023	MACERATA FELTRIA	97	130	113	147	149	130	146	111	126	142	142
024	MAIOLO	33	52	54	67	62	42	45	40	54	50	49
025	MERCATELLO SUL METAURO	71	91	109	118	106	85	102	83	106	102	124
026	MERCATINO CONCA	61	69	79	93	82	74	63	54	64	66	90
027	MOMBAROCCIO	83	106	130	147	125	93	88	90	108	120	120
028	MONDAVIO	214	257	268	308	279	248	256	229	233	200	279
029	MONDOLFO	655	741	740	680	649	652	725	626	647	594	543
030	MONTECALVO IN FOGLIA	139	162	188	156	148	133	151	126	150	132	139
031	MONTE CERIGNONE	37	30	42	49	54	48	46	32	48	42	71
032	MONTECICCARDO	39	52	71	85	79	57	44	45	33	60	73
033	MONTECOPIOLO	71	83	66	95	78	86	81	62	53	92	104
034	MONTEFELCINO	154	155	151	212	201	167	162	153	135	166	202
035	MONTEGRIMANO	42	61	87	74	68	59	61	74	59	76	94
036	MONTELABBATE	189	229	243	269	217	228	234	165	204	209	201
037	MONTEMAGGIORE AL METAURO	126	143	163	144	135	117	127	120	138	125	124
038	MONTE PORZIO	141	148	145	154	156	149	178	115	131	134	150
039	NOVAFELTRIA	341	397	422	459	458	446	519	369	403	361	374
040	ORCIANO DI PESARO	141	146	167	230	184	142	128	98	157	153	170
041	PEGLIO	48	33	43	47	56	57	50	19	26	48	37
042	PENNABILLI	197	190	209	222	231	211	202	144	186	175	220
043	PERGOLA	358	418	507	496	461	449	484	413	499	486	543
044	PESARO	4.425	6.324	7.209	7.350	6.417	5.609	6.384	6.351	6.571	6.022	5.877
045	PETRIANO	149	184	167	157	152	156	161	146	136	109	111
046	PIAGGE	65	60	78	85	77	71	60	66	60	68	81
047	PIANDIMELETO	108	118	117	132	121	119	102	86	110	112	126
048	PIETRARUBBIA	39	40	58	36	43	38	37	38	34	38	38
049	PIOBBICO	112	119	151	151	143	118	141	114	128	122	139
050	SALTARA	277	365	315	297	302	292	317	293	310	249	257
051	SAN COSTANZO	234	227	302	302	327	247	229	220	234	276	291
052	SAN GIORGIO DI PESARO	80	85	112	126	97	99	101	72	85	95	88
053	SAN LEO	157	191	194	185	204	151	156	145	165	141	187
054	SAN LORENZO IN CAMPO	163	208	215	253	221	199	190	169	208	240	249
055	SANT'AGATA FELTRIA	129	171	182	210	177	158	167	149	151	156	163
056	SANT'ANGELO IN LIZZOLA	274	363	388	361	322	314	348	315	314	262	285
057	SANT'ANGELO IN VADO	228	265	234	246	294	260	262	194	221	231	273
058	SANT'IPPOLITO	90	105	104	95	103	102	87	92	80	103	84
059	SASSOCORVARO	193	243	228	284	252	220	248	213	217	212	224
060	SASSOFELTRIO	71	79	91	92	96	81	85	78	62	73	86
061	SERRA SANT'ABBONDIO	60	60	59	97	88	80	72	59	81	88	90
062	SERRUNGARINA	123	119	136	175	153	130	124	108	117	125	151
063	TALAMELLO	68	57	57	61	54	86	66	54	49	51	28
064	TAVOLETO	39	48	66	55	68	72	51	38	48	50	60
065	TAVULLIA	217	240	275	278	300	256	255	201	229	231	256
066	URBANIA	337	441	460	514	425	440	415	352	372	392	425
067	URBINO	773	1.018	1.079	1.161	1.127	1.041	1.087	964	990	985	1.082
	TOTALE PROVINCIA	17.828	22.565	24.592	25.383	23.472	21.219	22.887	20.712	22.315	21.463	22.082

per sesso e classe di età

TOTALE

TOTALE						PARTICOLARI CLASSI DI ETÀ (anni)									Codice dei Comuni
55 - 59	60 - 64	65 - 69	70 - 74	75 e più	TOTALE	Meno di 3	3 - 5	6 - 10	11 - 13	14 - 17	18	19 - 20	21 - 24		
262	164	208	158	215	3.683	134	140	234	143	209	58	103	202	001	
177	140	156	119	147	2.489	71	82	152	110	125	39	63	130	002	
99	61	67	62	73	1.380	57	45	91	58	88	31	33	88	003	
85	60	76	56	69	1.053	36	35	57	40	58	14	36	60	004	
57	22	22	37	55	704	18	34	51	27	39	8	15	49	005	
82	50	72	39	73	847	20	22	36	24	47	9	23	42	006	
741	529	608	503	664	9.565	256	318	583	389	480	129	253	482	007	
280	211	254	198	296	3.106	70	93	136	91	132	41	68	127	008	
126	86	109	74	115	1.570	37	59	108	57	78	24	50	79	009	
320	237	264	205	246	5.259	195	234	418	260	327	75	141	265	010	
64	45	61	39	60	676	18	14	37	19	31	10	15	34	011	
214	137	159	135	130	3.847	166	179	318	188	238	55	119	262	012	
3.455	2.348	2.830	2.299	2.695	52.116	1.506	1.873	3.800	2.338	3.245	754	1.502	2.745	013	
385	269	291	201	299	6.041	217	278	430	278	376	92	187	347	014	
778	467	615	407	643	10.087	306	324	590	436	577	163	295	593	015	
79	71	80	75	94	1.158	30	25	63	48	69	19	43	63	016	
37	29	41	26	28	440	10	11	22	18	22	2	16	30	017	
90	87	111	89	89	1.340	44	52	81	49	55	15	34	64	018	
361	244	267	217	223	5.569	167	210	422	254	338	80	164	339	019	
141	94	117	97	108	2.329	85	91	141	114	134	38	82	164	020	
52	29	46	41	55	709	30	25	36	25	45	12	22	42	021	
60	47	61	26	75	1.021	43	44	64	38	66	15	28	60	022	
172	122	105	96	186	2.114	55	63	137	64	117	18	60	122	023	
66	36	55	63	43	811	17	21	57	30	53	11	25	54	024	
116	80	92	69	135	1.589	39	51	90	69	103	24	37	82	025	
92	50	66	64	94	1.161	34	41	70	42	73	20	42	62	026	
123	74	102	105	124	1.738	44	55	118	72	106	41	61	94	027	
284	174	214	162	241	3.846	111	148	254	163	253	54	113	230	028	
547	403	452	388	401	9.443	373	421	743	448	579	134	233	534	029	
96	85	109	93	95	2.102	74	94	176	104	145	27	45	128	030	
54	45	48	44	74	764	24	21	28	28	33	7	31	40	031	
77	39	39	31	56	880	24	26	53	37	80	11	33	62	032	
90	57	74	61	71	1.224	41	46	79	41	65	24	38	59	033	
187	144	163	143	162	2.657	90	91	161	81	170	39	83	158	034	
78	68	81	66	82	1.130	23	37	56	54	65	12	29	56	035	
201	108	150	102	134	3.083	111	128	225	148	205	52	111	167	036	
136	79	118	110	114	2.019	67	90	147	101	111	26	67	102	037	
120	101	132	96	103	2.153	85	77	154	86	127	31	67	117	038	
395	335	388	292	336	6.295	180	242	404	250	357	95	194	355	039	
190	118	134	99	146	2.403	86	76	151	104	182	44	84	141	040	
54	30	31	23	25	627	30	25	34	29	32	13	20	44	041	
235	163	220	184	222	3.211	122	116	200	112	170	48	97	184	042	
622	450	585	469	581	7.821	209	240	423	284	444	85	194	361	043	
5.789	4.099	4.485	3.332	4.168	90.412	2.384	3.199	6.614	4.243	6.024	1.500	2.753	5.008	044	
146	86	106	86	90	2.142	72	109	180	102	130	31	66	119	045	
65	48	59	48	59	1.050	42	33	63	51	71	15	28	62	046	
128	83	84	62	99	1.707	70	58	119	74	104	24	41	106	047	
45	33	50	48	46	661	18	25	45	42	33	4	15	34	048	
138	112	107	109	132	2.036	67	72	120	98	121	26	59	113	049	
221	162	181	147	165	4.150	168	185	345	194	245	62	117	240	050	
260	180	177	177	233	3.916	136	143	245	187	233	60	127	261	051	
106	62	79	77	76	1.440	44	59	89	64	104	18	42	80	052	
178	132	153	121	171	2.631	86	112	178	130	152	35	81	157	053	
257	159	218	178	244	3.371	95	113	210	121	186	61	98	176	054	
177	122	179	128	204	2.623	77	86	169	109	153	47	92	136	055	
260	152	164	136	162	4.420	154	199	360	228	300	74	141	252	056	
245	168	215	165	205	3.706	131	155	256	132	206	49	93	245	057	
115	90	100	71	105	1.526	43	68	101	63	86	16	38	82	058	
232	167	190	140	199	3.462	108	129	238	133	230	64	106	192	059	
79	75	90	47	78	1.263	37	48	82	53	77	15	37	80	060	
111	81	96	87	113	1.322	39	38	51	37	72	17	36	74	061	
148	105	96	77	130	2.017	66	79	120	88	136	31	59	127	062	
60	43	51	40	32	857	43	39	55	32	50	13	22	43	063	
67	46	52	34	62	856	19	28	52	42	46	11	17	61	064	
233	154	199	121	172	3.617	130	129	261	152	234	52	114	238	065	
458	302	337	263	393	6.326	199	233	457	277	376	110	190	335	066	
1.180	834	901	779	916	15.917	421	540	1.041	657	922	211	446	920	067	
22.578	15.683	18.242	14.336	18.131	333.488	10.004	12.176	23.081	14.660	20.540	5.045	9.774	18.560		

segue TAV. 4 — Popolazione residente

B —

Codice dei Comuni	COMUNI	CLASSI QUINQUENNALI DI ETÀ (anni)										
		Meno di 5	5 - 9	10 - 14	15 - 19	20 - 24	25 - 29	30 - 34	35 - 39	40 - 44	45 - 49	50 - 54
001	ACQUALAGNA	100	130	119	146	112	156	123	128	124	101	116
002	APECCHIO	64	71	95	99	78	85	103	90	88	81	79
003	AUDITORE	48	54	45	52	52	50	49	35	44	51	43
004	BARCHI	38	26	38	37	33	34	44	26	26	26	39
005	BELFORTE ALL'ISAURO	21	22	26	23	26	26	22	25	18	16	27
006	BORGO PACE	18	19	19	26	35	35	17	16	28	39	35
007	CAGLI	231	268	309	292	325	317	294	282	305	295	359
008	CANTIANO	71	67	70	99	84	85	101	81	99	98	115
009	CARPEGNA	42	44	46	56	54	56	54	43	41	42	47
010	CARTOCETO	149	225	237	196	165	153	176	174	188	199	163
011	CASTELDELCI	15	16	20	21	21	29	20	15	25	20	27
012	COLBORDOLO	138	184	161	142	157	146	174	119	119	125	123
013	FANO	1.345	1.877	2.023	2.013	1.824	1.554	1.719	1.644	1.824	1.720	1.700
014	FERMIGNANO	203	207	240	244	221	214	245	204	189	166	195
015	FOSSOMBRONE	261	329	368	362	417	334	354	326	327	317	332
016	FRATTE ROSA	23	29	47	50	43	41	29	22	34	46	37
017	FRONTINO	9	18	18	10	18	16	15	11	17	7	13
018	FRONTONE	32	42	33	42	34	42	51	27	42	36	48
019	GABICCE MARE	172	219	219	217	212	174	207	187	208	197	190
020	GRADARA	71	87	84	91	107	88	79	72	65	81	100
021	ISOLA DEL PIANO	26	19	27	22	29	19	25	21	19	21	23
022	LUNANO	33	35	43	45	25	40	46	31	29	25	41
023	MACERATA FELTRIA	52	76	55	78	75	69	80	61	62	64	84
024	MAIOLO	16	31	32	41	27	23	27	22	28	27	23
025	MERCATELLO SUL METAURO	34	52	59	67	54	44	55	41	56	51	60
026	MERCATINO CONCA	29	43	43	43	47	40	35	25	30	24	54
027	MOMBAROCCIO	45	60	62	73	65	45	49	46	61	60	58
028	MONDAVIO	119	134	139	159	155	128	133	115	120	97	137
029	MONDOLFO	348	380	373	336	317	295	348	339	325	324	270
030	MONTECALVO IN FOGLIA	73	72	92	77	71	70	70	66	81	70	75
031	MONTE CERIGNONE	17	13	23	26	24	27	25	17	21	20	34
032	MONTECICCARDO	20	36	35	44	41	31	22	24	17	27	41
033	MONTECOPIOLO	38	40	35	52	36	43	38	31	34	36	61
034	MONTEFELCINO	94	79	68	115	100	91	87	92	62	85	113
035	MONTEGRIMANO	23	39	44	30	37	36	27	40	31	38	50
036	MONTELABBATE	102	129	130	138	98	111	118	95	101	102	105
037	MONTEMAGGIORE AL METAURO	68	79	90	76	66	58	66	57	71	61	64
038	MONTE PORZIO	84	73	73	78	74	67	96	65	68	67	78
039	NOVAFELTRIA	176	201	214	217	232	232	276	204	203	194	167
040	ORCIANO DI PESARO	71	81	89	110	91	80	65	49	77	69	86
041	PEGLIO	27	15	17	30	26	32	31	13	11	23	13
042	PENNABILLI	92	94	106	114	118	109	116	84	97	90	115
043	PERGOLA	200	213	260	235	228	230	250	214	264	230	281
044	PESARO	2.268	3.182	3.651	3.670	3.327	2.704	3.063	3.102	3.180	2.945	2.886
045	PETRIANO	67	100	93	78	73	67	81	74	72	63	52
046	PIAGGE	32	36	34	44	43	32	30	33	31	36	43
047	PIANDIMELETO	57	54	59	72	68	59	51	44	66	50	60
048	PIETRARUBBIA	24	16	24	14	20	19	24	18	24	19	16
049	PIOBBICO	65	60	75	85	76	53	74	52	77	60	65
050	SALTARA	139	174	158	140	147	152	148	156	160	132	143
051	SAN COSTANZO	112	123	147	160	175	128	121	118	109	131	151
052	SAN GIORGIO DI PESARO	48	36	59	69	55	54	49	34	44	51	44
053	SAN LEO	79	107	107	91	104	82	77	77	92	75	86
054	SAN LORENZO IN CAMPO	89	110	112	128	113	102	100	85	95	124	125
055	SANT'AGATA FELTRIA	50	93	82	102	109	85	87	82	73	90	76
056	SANT'ANGELO IN LIZZOLA	133	183	205	204	159	169	158	162	176	142	142
057	SANT'ANGELO IN VADO	100	145	130	117	152	133	139	99	117	133	129
058	SANT'IPPOLITO	46	48	66	53	52	53	45	60	38	48	51
059	SASSOCORVARO	100	114	121	140	132	127	135	116	122	117	105
060	SASSOFELTRIO	40	39	55	49	53	41	42	41	35	38	41
061	SERRA SANT'ABONDIO	38	32	32	60	42	37	50	29	39	41	38
062	SERRUNGARINA	63	59	77	88	70	70	68	52	62	62	72
063	TALAMELLO	35	38	28	30	25	39	37	34	24	27	11
064	TAVOLETO	16	27	34	29	35	40	29	17	23	26	26
065	TAVULLIA	106	124	144	143	149	137	133	103	116	111	131
066	URBANIA	185	215	228	269	202	230	210	188	196	195	211
067	URBINO	394	529	557	617	574	551	540	506	495	512	511
	TOTALE PROVINCIA	9.124	11.572	12.604	12.876	12.009	10.719	11.452	10.561	11.145	10.696	11.036

per sesso e classe di età

MASCHI

						PARTICOLARI CLASSI DI ETÀ' (anni)									
55 - 59	60 - 64	65 - 69	70 - 74	75 e più	TOTALE	Meno di 3	3 - 5	6 - 10	11 - 13	14 - 17	18	19 - 20	21 - 24		
129	78	99	82	86	1.829	62	68	127	63	116	30	48	93		
96	61	84	63	65	1.302	34	42	79	61	65	22	36	68		
49	32	32	27	27	690	33	26	52	28	41	14	16	41		
44	24	36	21	36	528	25	18	29	22	30	6	16	26		
32	10	13	14	27	348	11	16	24	14	11	7	10	25		
39	33	36	17	34	446	11	14	15	13	17	5	13	29		
354	252	297	223	256	4.659	136	148	277	185	241	56	132	250		
138	94	118	100	129	1.549	44	44	68	40	71	18	37	69		
70	43	58	37	51	784	18	35	44	31	34	15	27	38		
146	124	124	101	97	2.617	87	100	244	141	163	35	72	130		
27	23	39	23	30	371	11	6	21	10	15	5	10	15		
114	56	88	57	52	1.955	76	93	182	102	114	26	65	124		
1.659	1.068	1.318	1.016	987	25.291	750	921	1.930	1.235	1.641	399	797	1.409		
219	120	135	91	107	3.000	112	138	219	135	191	49	90	181		
365	245	289	177	235	5.018	157	166	327	235	285	86	153	328		
37	41	33	34	46	592	15	11	33	29	44	10	17	33		
21	10	22	17	13	235	6	9	16	11	8	1	9	13		
38	42	55	40	38	642	19	26	39	18	27	9	14	31		
187	117	122	108	94	2.830	89	119	227	129	176	46	78	175		
66	40	67	44	39	1.181	43	50	81	55	67	13	48	83		
28	15	23	16	28	361	16	13	22	12	21	6	11	22		
31	21	32	10	26	513	19	24	32	22	41	5	21	17		
82	62	48	48	75	1.071	33	31	75	32	69	8	23	65		
37	18	24	26	20	422	9	9	36	18	29	8	17	21		
59	36	50	28	53	799	20	24	52	36	59	17	18	40		
45	23	36	30	41	588	16	21	43	23	36	8	21	37		
66	34	47	49	49	869	24	31	60	41	43	21	39	46		
137	77	110	72	90	1.922	62	82	134	79	135	27	58	129		
282	186	221	177	151	4.672	201	230	366	221	298	72	111	255		
47	44	51	49	49	1.057	41	45	79	50	73	15	23	59		
35	26	23	20	33	384	12	8	14	14	20	3	17	15		
40	17	23	14	24	456	13	15	35	16	42	6	19	30		
48	28	36	25	35	616	21	24	38	24	29	17	24	24		
92	67	83	59	79	1.366	50	55	88	31	85	22	48	77		
44	30	40	33	33	575	13	24	32	26	26	6	17	29		
100	63	63	52	54	1.561	65	72	119	82	107	26	49	77		
66	43	57	49	51	1.022	38	49	78	54	65	16	27	52		
57	43	67	37	41	1.068	53	42	76	45	68	17	27	54		
174	152	182	134	120	3.078	99	116	210	127	166	49	93	180		
88	58	62	45	47	1.168	40	44	86	53	82	23	48	66		
30	17	17	10	11	323	14	17	15	11	17	8	12	21		
115	77	107	82	92	1.608	59	53	105	47	93	20	54	93		
289	204	274	194	229	3.795	122	131	208	146	205	45	96	183		
2.796	1.899	2.066	1.439	1.417	43.595	1.236	1.611	3.315	2.152	3.006	770	1.386	2.622		
72	45	63	45	40	1.085	27	54	99	57	64	16	36	58		
34	23	32	14	28	525	21	18	34	24	37	5	15	35		
67	51	35	25	43	861	40	24	57	34	63	15	16	61		
21	15	27	24	24	329	13	12	20	16	13	3	4	17		
73	50	46	47	51	1.009	44	31	62	52	66	12	32	62		
109	60	88	62	68	2.036	74	106	165	91	114	34	55	119		
143	94	83	80	92	1.967	74	63	127	91	127	29	66	140		
48	32	38	35	34	730	21	37	44	31	54	9	31	40		
95	57	81	52	69	1.331	47	55	100	71	79	14	43	79		
126	64	100	83	85	1.641	51	59	114	67	94	28	53	86		
86	60	81	53	81	1.290	32	36	91	49	70	23	47	88		
139	71	83	62	64	2.252	72	108	179	117	167	43	75	123		
127	87	89	83	101	1.881	60	73	136	71	106	25	46	127		
47	52	45	35	34	773	22	33	47	41	51	12	19	40		
117	83	78	60	83	1.750	59	63	111	73	115	28	62	96		
45	34	50	20	36	659	21	22	47	32	39	9	20	46		
52	42	46	40	48	666	23	23	27	22	40	13	22	34		
71	68	44	34	64	1.024	33	38	64	48	67	17	30	60		
28	20	22	19	10	427	19	24	36	17	25	4	10	21		
38	22	24	17	18	421	8	12	28	22	26	5	10	30		
114	80	98	60	72	1.821	65	59	139	77	120	23	73	110		
206	151	155	106	150	3.097	113	117	226	139	190	63	81	170		
559	399	421	343	334	7.842	217	283	523	330	511	96	243	468		
11.035	7.413	8.616	6.389	6.926	164.173	5.171	6.171	11.828	7.491	10.410	2.593	5.036	9.485		

segue TAV. 4 — Popolazione residente

C —

Codice dei Comuni	COMUNI	CLASSI QUINQUENNALI DI ETÀ (anni)										
		Meno di 5	5 - 9	10 - 14	15 - 19	20 - 24	25 - 29	30 - 34	35 - 39	40 - 44	45 - 49	50 - 54
001	ACQUALAGNA	117	116	120	128	135	125	125	94	108	113	140
002	APECCHIO	58	74	78	79	76	69	83	66	69	73	92
003	AUDITORE	34	36	55	58	57	40	46	35	39	45	50
004	BARCHI	20	33	23	41	47	27	26	28	27	37	31
005	BELFORTE ALL'ISAURO	20	25	24	28	26	31	18	13	17	23	34
006	BORGO PACE	14	18	28	27	19	12	25	13	25	29	34
007	CAGLI	225	308	324	315	293	271	281	271	293	336	326
008	CANTIANO	53	77	83	78	76	70	91	73	85	106	105
009	CARPEGNA	33	60	53	52	52	42	57	31	45	41	69
010	CARTOCETO	193	180	203	205	162	158	170	201	190	161	139
011	CASTELDELCI	13	15	14	23	20	20	12	14	10	17	20
012	COLBORDOLO	143	138	143	153	166	160	140	109	133	103	96
013	FANO	1.351	1.837	1.875	1.928	1.690	1.573	1.870	1.714	1.968	1.766	1.674
014	FERMIGNANO	189	224	236	226	215	225	233	175	169	188	188
015	FOSSOMBRONE	262	236	349	363	337	316	322	275	338	314	338
016	FRATTE ROSA	22	34	27	42	43	29	21	19	43	42	36
017	FRONTINO	6	4	14	14	20	8	12	9	11	12	17
018	FRONTONE	44	41	46	38	42	38	44	31	28	50	43
019	GABICCE MARE	144	186	202	195	208	171	203	182	197	199	168
020	GRADARA	69	62	87	91	100	74	71	59	86	80	68
021	ISOLA DEL PIANO	23	15	19	29	28	20	20	14	15	23	29
022	LUNANO	37	35	28	30	47	34	33	22	28	32	33
023	MACERATA FELTRIA	45	54	58	69	74	61	66	50	64	78	58
024	MAIOLO	17	21	22	26	35	19	18	18	26	23	26
025	MERCATELLO SUL METAURO	37	39	50	51	52	41	47	42	50	51	64
026	MERCATINO CONCA	32	26	36	50	35	34	28	29	34	42	36
027	MOMBAROCCIO	46	46	68	74	60	48	39	44	47	60	62
028	MONDAVIO	95	123	129	149	124	120	123	114	113	103	142
029	MONDOLFO	307	361	367	344	332	357	377	287	322	270	273
030	MONTECALVO IN FOGLIA	66	90	96	79	77	63	81	60	69	62	64
031	MONTE CERIGNONE	20	17	19	23	30	21	21	15	27	22	37
032	MONTECICCARDO	19	16	36	41	38	26	22	21	16	33	32
033	MONTECOPIOLO	33	43	31	43	42	43	43	31	19	56	43
034	MONTEFELCINO	60	76	83	97	101	76	75	61	73	81	89
035	MONTEGRIMANO	19	22	43	44	31	23	34	34	28	38	44
036	MONTELABBATE	87	100	113	131	119	117	116	70	103	107	96
037	MONTEMAGGIORE AL METAURO	58	64	73	68	69	59	61	63	67	64	60
038	MONTE PORZIO	57	75	72	76	82	82	82	50	63	67	72
039	NOVAFELTRIA	165	196	208	242	226	214	243	165	200	167	207
040	ORCIANO DI PESARO	70	65	78	120	93	62	63	49	80	84	84
041	PEGLIO	21	18	26	17	30	25	19	6	15	25	24
042	PENNABILLI	105	96	103	108	113	102	86	60	89	85	105
043	PERGOLA	158	205	247	261	233	219	234	199	235	256	262
044	PESARO	2.157	3.142	3.558	3.680	3.090	2.905	3.321	3.249	3.391	3.077	2.991
045	PETRIANO	82	84	74	79	79	89	80	72	64	46	59
046	PIAGGE	33	24	44	41	34	39	30	33	29	32	38
047	PIANDIMELETO	51	64	58	60	53	60	51	42	44	62	66
048	PIETRARUBBIA	15	24	34	22	23	19	13	20	10	19	22
049	PIOBBICO	47	59	76	66	67	65	67	62	51	62	74
050	SALTARA	138	191	157	157	155	140	169	137	150	117	114
051	SAN COSTANZO	122	104	155	142	152	119	108	102	125	145	140
052	SAN GIORGIO DI PESARO	32	49	53	57	42	45	52	38	41	44	44
053	SAN LEO	78	84	87	94	100	69	79	68	73	66	101
054	SAN LORENZO IN CAMPO	74	98	103	125	108	97	90	84	113	116	124
055	SANT'AGATA FELTRIA	79	78	100	108	68	73	80	67	78	66	87
056	SANT'ANGELO IN LIZZOLA	141	180	183	157	163	145	190	153	138	120	143
057	SANT'ANGELO IN VADO	128	120	104	129	142	127	123	95	104	98	144
058	SANT'IPPOLITO	44	57	38	42	51	49	42	32	42	55	33
059	SASSOCORVARO	93	129	107	144	120	93	113	97	95	95	119
060	SASSOFELTRIO	31	40	36	43	43	40	43	37	27	35	45
061	SERRA SANT'ABBONDIO	22	28	27	37	46	43	22	30	42	47	52
062	SERRUNGARINA	60	60	59	87	83	60	56	56	55	63	79
063	TALAMELLO	33	19	29	31	29	47	29	20	25	24	17
064	TAVOLETO	23	21	32	26	33	32	22	21	25	24	34
065	TAVULLIA	111	116	131	135	151	119	122	98	113	120	125
066	URBANIA	152	226	232	245	223	210	205	164	176	197	214
067	URBINO	379	489	522	544	553	490	547	458	495	473	571
	TOTALE PROVINCIA	8.704	10.993	11.988	12.507	11.463	10.500	11.435	10.151	11.170	10.767	11.046

per sesso e classe di età

FEMMINE

						PARTICOLARI CLASSI DI ETÀ' (anni)									Codice dei Comuni
55 - 59	60 - 64	65 - 69	70 - 74	75 e più	TOTALE	Meno di 3	3 - 5	6 - 10	11 - 13	14 - 17	18	19 - 20	21 - 24		
133	86	109	76	129	1.854	72	72	107	80	93	28	55	109	001	
81	79	72	56	82	1.187	37	40	73	49	60	17	27	62	002	
50	29	35	35	46	690	24	19	39	30	47	17	17	47	003	
41	36	40	35	33	525	11	17	28	18	28	8	20	34	004	
25	12	9	23	28	356	7	18	27	13	28	1	5	24	005	
43	17	36	22	39	401	9	8	21	11	30	4	10	13	006	
387	277	311	280	408	4.906	120	170	306	204	239	73	121	232	007	
142	117	136	98	167	1.557	26	49	68	51	61	23	31	58	008	
56	43	51	37	64	786	19	24	64	26	44	9	23	41	009	
174	113	140	104	149	2.642	108	134	174	119	164	40	69	135	010	
37	22	22	16	30	305	7	8	16	9	16	5	5	19	011	
100	81	71	78	78	1.892	90	86	136	86	124	29	54	138	012	
1.796	1.280	1.512	1.283	1.708	26.825	756	952	1.870	1.103	1.604	355	705	1.336	013	
166	149	156	110	192	3.041	105	140	211	143	185	43	97	166	014	
413	222	346	230	408	5.069	149	158	263	201	292	77	142	265	015	
42	30	47	41	48	566	15	14	30	19	25	9	26	30	016	
16	19	19	9	15	205	4	2	6	7	14	1	7	17	017	
52	45	56	49	51	698	25	26	42	31	28	6	20	33	018	
174	127	145	109	129	2.739	78	91	195	125	162	34	86	164	019	
75	54	50	53	69	1.148	42	41	60	59	67	25	34	81	020	
24	14	23	25	27	348	14	12	14	13	24	6	11	20	021	
29	26	29	16	49	508	24	20	32	16	25	10	7	43	022	
90	60	57	48	111	1.043	22	32	62	32	48	10	37	57	023	
29	18	31	37	23	389	8	12	21	12	24	3	8	33	024	
57	44	42	41	82	790	19	27	38	33	44	7	19	42	025	
47	27	30	34	53	573	18	20	27	19	37	12	21	25	026	
57	40	55	56	75	869	20	24	58	31	63	20	22	48	027	
147	97	104	90	151	1.924	49	66	120	84	118	27	55	101	028	
265	217	231	211	250	4.771	172	191	377	227	281	62	122	279	029	
49	41	58	44	46	1.045	33	49	97	54	72	12	22	69	030	
19	19	25	24	41	380	12	13	14	14	13	4	14	25	031	
37	22	16	17	32	424	11	11	18	21	38	5	14	32	032	
42	29	38	36	36	608	20	22	41	17	36	7	14	35	033	
95	77	80	84	83	1.291	40	36	73	50	85	17	35	81	034	
34	38	41	33	49	555	10	13	24	28	39	6	12	27	035	
101	45	87	50	80	1.522	46	56	106	66	98	26	62	90	036	
70	36	61	61	63	997	29	41	69	47	46	10	40	50	037	
63	58	65	59	62	1.085	32	35	78	41	59	14	40	63	038	
221	183	206	158	216	3.217	81	126	194	123	191	46	101	175	039	
102	60	72	54	99	1.235	46	32	65	51	100	21	36	75	040	
24	13	14	13	14	304	16	8	19	18	15	5	8	23	041	
120	86	113	102	130	1.603	63	63	95	65	77	28	43	91	042	
333	246	311	275	352	4.026	87	109	215	138	239	40	98	178	043	
2.993	2.200	2.419	1.893	2.751	46.817	1.148	1.588	3.299	2.091	3.018	730	1.367	2.386	044	
74	41	43	41	50	1.057	45	55	81	45	66	15	30	61	045	
31	25	27	34	31	525	21	15	29	27	34	10	13	27	046	
61	32	49	37	56	846	30	34	62	40	41	9	25	45	047	
24	18	23	24	22	332	5	13	25	26	20	1	11	17	048	
65	62	61	62	81	1.027	23	41	58	46	55	14	27	51	049	
112	102	93	85	97	2.114	94	79	180	103	131	28	62	121	050	
117	86	94	97	141	1.949	62	80	118	96	106	31	61	121	051	
58	30	41	42	42	710	23	22	45	33	50	9	11	40	052	
83	75	72	69	102	1.300	39	57	78	59	73	21	38	78	053	
131	95	118	95	159	1.730	44	54	96	54	92	33	45	90	054	
91	62	98	75	123	1.333	45	50	78	60	83	24	45	48	055	
121	81	81	74	98	2.168	82	91	181	111	133	31	66	129	056	
118	81	126	82	104	1.825	71	82	120	61	100	24	47	118	057	
68	38	55	36	71	753	21	35	54	22	35	4	19	42	058	
115	84	112	80	116	1.712	49	66	127	60	115	36	44	96	059	
34	41	40	27	42	604	16	26	35	21	38	6	17	34	060	
59	39	50	47	65	656	16	15	24	15	32	4	14	40	061	
77	37	52	43	66	993	33	41	56	40	69	14	29	67	062	
32	23	29	21	22	430	24	15	19	15	25	9	12	22	063	
29	24	28	17	44	435	11	16	24	20	20	6	7	31	064	
119	74	101	61	100	1.796	65	70	122	75	114	29	41	128	065	
252	151	182	157	243	3.229	86	116	231	138	186	47	109	165	066	
621	435	480	436	582	8.075	204	257	518	327	411	115	203	452	067	
11.543	8.270	9.626	7.947	11.205	169.315	4.833	6.005	11.253	7.169	10.130	2.452	4.738	9.075		

TAV. 5 - Popolazione residente in età da 6 anni in poi

Codice dei Comuni	COMUNI	FORNITI DI TITOLO DI STUDIO							
		LAUREA		DIPLOMA		LICENZA MEDIA INFERIORE		LICENZA ELEMENTARE	
		MF	M	MF	M	MF	M	MF	M
001	ACQUALAGNA	52	32	323	180	637	363	1.303	673
002	APECCHIO	26	19	202	111	414	236	901	499
003	AUDITORE	18	10	122	58	268	151	516	262
004	BARCHI	13	8	65	34	182	105	378	196
005	BELFORTE ALL'ISAURO	18	10	63	35	126	59	216	121
006	BORGO PACE	12	8	31	18	171	103	329	179
007	CAGLI	201	117	904	491	1.786	981	3.243	1.631
008	CANTIANO	38	26	252	168	452	256	986	488
009	CARPEGNA	27	15	127	65	311	169	618	320
010	CARTOCETO	49	25	344	163	852	476	2.182	1.163
011	CASTELDELICI	7	4	48	27	100	56	286	171
012	COLBORDOLO	42	25	321	172	747	403	1.431	755
013	FANO	1.789	1.014	6.144	3.386	10.504	5.589	19.755	9.415
014	FERMIGNANO	122	65	466	253	1.250	723	2.301	1.126
015	FOSSOMBRONE	217	133	996	423	2.017	1.185	3.761	1.917
016	FRATTE ROSA	9	5	90	43	193	109	450	259
017	FRONTINO	3	1	6	2	92	53	157	92
018	FRONTONE	22	14	94	48	226	128	408	217
019	GABICCE MARE	61	39	529	264	1.236	723	2.116	1.062
020	GRADARA	16	14	172	89	496	279	838	432
021	ISOLA DEL PIANO	11	7	66	33	134	74	226	126
022	LUNANO	17	9	63	32	200	112	383	213
023	MACERATA FELTRIA	45	29	165	72	495	285	705	371
024	MAIOLO	4	1	42	25	153	90	303	168
025	MERCATELLO SUL METAURO	25	16	83	59	337	180	692	338
026	MERCATINO CONCA	26	14	98	50	242	132	510	258
027	MOMBAROCCIO	14	11	103	60	321	171	675	353
028	MONDAVIO	73	52	343	176	717	399	1.451	742
029	MONDOLFO	126	75	903	507	1.881	1.025	3.436	1.719
030	MONTECALVO IN FOGLIA	15	7	102	51	378	206	802	440
031	MONTE CERIGNONE	7	5	51	24	138	77	310	161
032	MONTECICCARDO	11	6	53	30	185	103	291	147
033	MONTECOPIOLO	17	10	86	43	210	117	394	224
034	MONTEFELCINO	33	21	198	99	465	267	992	540
035	MONTEGRIMANO	17	9	72	37	181	96	451	251
036	MONTELABBATE	33	23	194	94	648	346	1.164	630
037	MONTEMAGGIORE AL METAURO	30	20	132	70	346	201	708	369
038	MONTE PORZIO	27	20	145	77	486	257	907	457
039	NOVAFELTRIA	139	78	716	370	1.377	767	2.138	1.042
040	ORCIANO DI PESARO	30	22	187	96	495	260	881	443
041	PEGLIO	6	5	32	22	136	76	219	121
042	PENNABILLI	48	30	207	118	665	368	1.166	617
043	PERGOLA	159	97	715	363	1.494	824	2.731	1.372
044	PESARO	3.371	1.969	13.466	6.608	19.054	10.213	33.407	15.670
045	PETRIANO	27	13	128	55	403	214	788	442
046	PIAGGE	18	11	82	41	164	93	423	216
047	PIANDIMELETO	21	13	109	62	338	189	590	323
048	PIETRARUBBIA	13	9	26	13	110	55	252	139
049	PIOBBICO	17	12	192	116	449	249	564	285
050	SALTARA	62	26	374	205	780	400	1.698	844
051	SAN COSTANZO	39	22	215	120	761	439	1.370	738
052	SAN GIORGIO DI PESARO	22	13	95	42	296	173	514	264
053	SAN LEO	29	24	224	92	446	255	1.022	560
054	SAN LORENZO IN CAMPO	41	22	220	108	642	353	1.206	631
055	SANT'AGATA FELTRIA	23	15	265	164	506	269	811	425
056	SANT'ANGELO IN LIZZOLA	41	23	273	140	935	523	1.712	915
057	SANT'ANGELO IN VADO	69	38	415	235	811	439	1.125	586
058	SANT'IPPOLITO	14	11	109	45	224	132	573	343
059	SASSOCORVARO	78	51	308	173	666	358	1.292	703
060	SASSOFELTRIO	8	4	76	40	246	136	494	275
061	SERRA SANT'ABBONDIO	15	9	68	35	290	177	419	240
062	SERRUNGARINA	14	11	152	77	322	178	816	430
063	TALAMELLO	12	7	76	43	184	98	293	142
064	TAVOLETO	9	7	84	38	149	89	317	168
065	TAVULLIA	21	7	238	114	696	393	1.401	748
066	URBANIA	157	92	573	303	1.342	716	2.086	1.060
067	URBINO	1.050	534	2.177	1.148	2.872	1.628	5.292	2.636
	TOTALE PROVINCIA	8.826	5.094	36.000	18.555	66.430	36.349	122.175	60.863

per sesso e grado di istruzione

TOTALE		ALFABETI PRIVI DI TITOLO DI STUDIO				ANALFABETI				TOTALE		Codice dei Comuni
		TOTALE		di cui in età da 55 anni in poi		TOTALE		di cui in età da 55 anni in poi				
MF	M	MF	M	MF	M	MF	M	MF	M	MF	M	
2.315	1.248	986	406	500	195	108	45	93	37	3.409	1.699	001
1.543	865	726	336	404	190	67	25	63	23	2.336	1.226	002
924	481	315	137	161	64	39	13	35	12	1.278	631	003
638	343	316	128	191	78	28	14	28	14	982	485	004
423	225	197	86	99	49	32	10	26	8	652	321	005
543	308	230	102	140	65	32	11	31	10	805	421	006
6.134	3.220	2.553	1.045	1.452	573	304	110	270	92	8.991	4.375	007
1.728	938	1.073	480	720	327	142	43	126	36	2.943	1.461	008
1.083	569	326	137	173	80	65	25	50	18	1.474	731	009
3.427	1.827	1.284	555	621	244	119	48	104	39	4.830	2.430	010
441	258	168	81	108	52	35	15	28	10	644	354	011
2.541	1.355	867	393	355	150	94	38	79	30	3.502	1.786	012
38.192	19.404	9.893	3.984	4.531	1.642	652	232	530	177	48.737	23.620	013
4.139	2.167	1.241	519	579	221	166	64	144	54	5.546	2.750	014
6.991	3.658	2.233	941	1.210	453	233	96	209	83	9.457	4.695	015
742	416	334	141	215	90	27	9	27	9	1.103	566	016
258	148	145	67	98	45	16	5	15	5	419	220	017
750	407	458	184	302	126	36	6	29	4	1.244	597	018
3.942	2.088	1.180	501	561	223	70	33	59	27	5.192	2.622	019
1.522	814	565	251	284	110	66	23	57	20	2.153	1.088	020
437	240	189	82	122	53	28	10	25	9	654	332	021
663	366	234	94	131	50	37	10	33	9	934	470	022
1.410	757	480	208	269	110	106	42	95	38	1.996	1.007	023
502	284	244	111	146	60	27	9	22	7	773	404	024
1.137	593	316	147	163	71	46	15	40	11	1.499	755	025
876	454	172	83	79	33	38	14	33	11	1.086	551	026
1.113	595	465	192	260	106	61	27	50	19	1.639	814	027
2.584	1.369	931	387	497	201	72	22	66	16	3.587	1.778	028
6.346	3.326	2.197	877	1.058	385	106	38	88	30	8.649	4.241	029
1.297	704	569	240	243	109	68	27	63	24	1.934	971	030
506	267	166	78	93	46	47	19	42	17	719	364	031
540	286	258	133	147	75	32	9	26	6	830	428	032
707	394	374	158	201	90	56	19	50	16	1.137	571	033
1.688	927	723	311	442	182	65	23	58	21	2.476	1.261	034
721	393	297	127	192	78	52	18	46	15	1.070	538	035
2.039	1.093	711	293	333	138	94	38	78	28	2.844	1.424	036
1.216	660	613	268	344	151	33	7	30	7	1.862	935	037
1.565	811	406	157	191	65	20	5	19	5	1.991	973	038
4.370	2.257	1.301	529	723	260	202	77	178	63	5.873	2.863	039
1.593	821	590	241	323	123	58	22	53	19	2.241	1.084	040
393	224	153	57	84	34	26	11	22	9	572	292	041
2.086	1.133	785	331	474	190	102	32	89	28	2.973	1.496	042
5.099	2.656	2.031	809	1.195	453	242	77	210	61	7.372	3.542	043
69.298	34.460	14.341	5.889	5.863	2.079	1.190	399	952	281	84.829	40.748	044
1.346	724	568	268	291	128	47	12	37	11	1.961	1.004	045
687	361	259	114	135	56	29	11	26	8	975	486	046
1.058	587	451	185	220	97	70	25	65	22	1.579	797	047
401	216	192	78	119	51	25	10	23	10	618	304	048
1.222	662	623	257	369	146	52	15	44	13	1.897	934	049
2.914	1.475	833	364	361	145	50	17	39	11	3.797	1.856	050
2.385	1.319	1.139	469	610	259	113	42	97	31	3.637	1.830	051
927	492	367	159	192	81	43	21	36	16	1.337	672	052
1.721	931	614	261	340	129	98	37	88	35	2.433	1.229	053
2.109	1.114	969	386	569	219	85	31	68	22	3.163	1.531	054
1.605	873	692	288	394	158	163	61	142	53	2.460	1.222	055
2.961	1.601	1.007	433	413	177	99	38	81	31	4.067	2.072	056
2.420	1.298	847	379	411	187	153	71	134	62	3.420	1.748	057
920	531	465	178	264	94	30	9	25	7	1.415	718	058
2.344	1.285	722	285	326	125	159	58	138	49	3.225	1.628	059
824	455	301	139	183	82	53	22	48	20	1.178	616	060
792	461	429	155	295	107	24	4	20	2	1.245	620	061
1.304	696	496	221	247	109	72	36	61	30	1.872	953	062
565	290	173	80	89	37	37	14	28	9	775	384	063
559	302	212	86	117	46	38	13	33	11	809	401	064
2.356	1.262	880	380	420	173	122	55	99	41	3.358	1.697	065
4.158	2.171	1.530	626	786	304	206	70	184	55	5.894	2.867	066
11.391	5.946	3.092	1.236	1.589	577	473	160	416	131	14.956	7.342	067
233.431	120.861	70.497	29.303	35.017	13.606	7.380	2.667	6.303	2.138	311.308	152.831	

TAV. 6 - Popolazione residente che frequenta corsi regolari di studio

Codice dei Comuni	COMUNI	CORSO REGOLARE DI STUDI							
		6 - 13		14 - 18		19 e più		TOTALE	
		MF	M	MF	M	MF	M	MF	M
001	ACQUALAGNA	377	190	154	86	60	33	591	309
002	APECCHIO	262	140	100	54	33	19	395	213
003	AUDITORE	149	80	67	29	28	12	244	121
004	BARCHI	97	51	26	14	12	6	135	71
005	BELFORTE ALL'ISAURO	77	38	23	12	16	10	116	60
006	BORGO PACE	60	28	26	10	17	9	103	47
007	CAGLI	970	460	403	209	210	130	1.583	799
008	CANTIANO	227	108	126	70	51	42	404	220
009	CARPEGNA	164	75	53	26	40	21	257	122
010	CARTOCETO	676	383	180	96	56	27	912	506
011	CASTELDELICI	56	31	8	5	9	3	73	39
012	COLBORDOLO	505	283	112	45	54	27	671	355
013	FANO	6.126	3.158	2.607	1.293	1.276	728	10.009	5.179
014	FERMIGNANO	707	354	246	122	144	76	1.097	552
015	FOSSOMBRONE	1.024	561	468	222	191	102	1.683	885
016	FRATTE ROSA	111	62	40	26	20	10	171	98
017	FRONTINO	40	27	14	8	14	5	68	40
018	FRONTONE	129	56	46	21	22	8	197	85
019	GABICCE MARE	676	356	221	109	97	61	994	526
020	GRADARA	254	136	59	28	27	17	340	181
021	ISOLA DEL PIANO	61	34	27	14	7	2	95	50
022	LUNANO	102	54	40	26	18	9	160	89
023	MACERATA FELTRIA	200	107	81	41	46	20	327	168
024	MAIOLO	87	54	35	22	17	12	139	88
025	MERCATELLO SUL METAURO	159	88	56	41	33	26	248	155
026	MERCATINO CONCA	111	65	60	27	26	15	197	107
027	MOMBAROCCIO	190	101	62	26	15	13	267	140
028	MONDAVIO	415	211	154	84	64	34	633	329
029	MONDOLFO	1.188	587	359	188	135	68	1.682	843
030	MONTECALVO IN FOGLIA	279	128	93	49	22	11	394	188
031	MONTE CERIGNONE	56	28	27	16	19	9	102	53
032	MONTECICCARDO	89	50	30	13	5	2	124	65
033	MONTECOPIOLO	120	62	45	21	14	5	179	88
034	MONTEFELCINO	242	119	100	45	35	18	377	182
035	MONTEGRIMANO	109	58	42	18	13	7	164	83
036	MONTELABBATE	370	200	116	58	36	14	522	272
037	MONTEMAGGIORE AL METAURO	248	132	74	41	41	23	363	196
038	MONTE PORZIO	240	121	85	49	39	25	364	195
039	NOVAFELTRIA	652	336	275	136	107	59	1.034	531
040	ORCIANO DI PESARO	255	139	89	48	40	23	384	210
041	PEGLIO	63	26	18	12	9	6	90	44
042	PENNABILLI	308	150	105	62	52	30	465	242
043	PERGOLA	706	354	352	172	157	80	1.215	606
044	PESARO	10.830	5.450	4.984	2.434	2.619	1.480	18.433	9.364
045	PETRIANO	281	156	78	34	35	17	394	207
046	PIAGGE	112	56	36	12	12	6	160	74
047	PIANDIMELETO	193	91	60	41	21	9	274	141
048	PIETRARUBBIA	87	36	22	10	10	5	119	51
049	PIOBBICO	218	114	104	64	46	23	368	201
050	SALTARA	539	256	184	95	65	46	788	397
051	SAN COSTANZO	432	218	123	59	48	36	603	313
052	SAN GIORGIO DI PESARO	150	73	47	28	20	10	217	111
053	SAN LEO	307	171	113	50	41	17	461	238
054	SAN LORENZO IN CAMPO	329	181	133	67	50	22	512	270
055	SANT'AGATA FELTRIA	277	140	87	37	40	24	404	201
056	SANT'ANGELO IN LIZZOLA	587	295	154	90	53	25	794	410
057	SANT'ANGELO IN VADO	384	205	135	87	67	34	586	326
058	SANT'IPPOLITO	163	88	45	23	25	13	233	124
059	SASSOCORVARO	370	184	160	81	76	41	606	306
060	SASSOFELTRIO	135	79	54	22	12	4	201	105
061	SERRA SANT'ABBONDIO	88	49	55	33	30	13	173	95
062	SERRUNGARINA	207	111	75	40	25	12	307	163
063	TALAMELLO	87	53	30	15	8	4	125	72
064	TAVOLETO	94	50	31	15	15	11	140	76
065	TAVULLIA	412	215	124	55	40	28	576	298
066	URBANIA	734	365	290	155	122	55	1.146	575
067	URBINO	1.693	851	812	428	687	363	3.192	1.642
	TOTALE PROVINCIA	37.646	19.268	15.240	7.669	7.494	4.155	60.380	31.092

e/o corsi di formazione professionale, per sesso e classe di età

		CORSO DI FORMAZIONE PROFESSIONALE										Codice dei Comuni
di cui occupati		14 - 16		17 - 19		20 e più		TOTALE		di cui occupati		
MF	M	MF	M	MF	M	MF	M	MF	M	MF	M	
7	7	3	2	3	1	12	5	18	8	12	7	001
1	1	3	3	1	—	2	1	6	4	1	1	002
4	3	2	2	3	1	4	1	9	4	2	—	003
4	4	1	1	1	—	7	2	9	3	4	2	004
7	3	1	1	—	—	1	1	2	2	1	1	005
5	3	1	1	1	1	3	—	5	2	3	—	006
39	30	5	4	9	3	27	13	41	20	18	10	007
6	4	2	1	—	—	7	2	9	3	3	1	008
5	4	1	—	3	1	8	2	12	3	6	2	009
9	5	2	1	4	1	18	3	24	5	8	2	010
1	—	—	—	—	—	—	—	—	—	—	—	011
13	9	14	5	1	—	10	5	25	10	9	5	012
222	147	96	63	74	28	165	59	335	150	88	43	013
19	13	15	11	6	2	27	11	48	24	15	7	014
31	22	23	21	8	2	30	13	61	36	21	11	015
6	2	1	1	1	—	1	1	3	2	2	1	016
1	—	—	—	—	—	1	—	1	—	—	—	017
2	1	1	1	1	1	6	4	8	6	5	4	018
18	13	18	13	8	1	19	14	45	28	14	11	019
8	7	—	—	1	1	6	3	7	4	3	2	020
—	—	—	—	—	—	3	1	3	1	1	1	021
5	3	1	—	—	—	5	3	6	3	5	3	022
7	5	—	—	4	2	13	5	17	7	8	5	023
4	3	—	—	—	—	2	—	2	—	—	—	024
6	4	2	2	2	1	1	—	5	3	1	—	025
4	1	4	2	4	1	3	1	11	4	3	—	026
5	4	—	—	1	—	4	2	5	2	3	2	027
14	11	5	4	4	1	6	3	15	8	6	3	028
21	11	8	6	3	1	25	11	36	18	14	8	029
9	5	5	4	—	—	1	1	6	5	1	1	030
1	—	1	1	1	—	4	1	6	2	2	1	031
2	1	—	—	2	2	4	2	6	4	1	1	032
1	—	2	—	2	2	1	1	5	3	1	1	033
4	4	6	4	1	—	7	2	14	6	4	1	034
2	1	—	—	3	—	4	1	7	1	3	—	035
8	4	8	5	2	1	9	2	19	8	8	2	036
3	3	3	3	—	—	6	4	9	7	3	3	037
9	7	2	2	1	1	16	4	19	7	6	3	038
16	11	8	4	8	3	38	21	54	28	27	19	039
5	2	4	3	2	1	5	2	11	6	1	1	040
6	5	—	—	1	1	2	1	3	2	2	1	041
9	5	3	2	12	4	9	2	24	8	6	2	042
14	8	38	28	13	4	13	5	64	37	5	3	043
481	325	202	124	151	57	367	182	720	363	283	159	044
5	4	7	4	4	2	3	—	14	6	5	1	045
1	—	2	—	2	—	3	3	7	3	1	1	046
2	1	1	1	1	—	6	2	8	3	3	—	047
1	1	3	3	—	—	2	1	5	4	2	1	048
6	6	—	—	4	—	5	2	9	2	5	1	049
9	8	1	—	1	—	16	12	18	12	12	10	050
9	8	1	—	1	—	9	6	11	6	7	5	051
3	2	3	1	2	1	3	—	8	2	2	1	052
7	6	4	2	4	3	5	2	13	7	2	1	053
7	6	5	4	1	—	8	3	14	7	3	3	054
13	6	5	2	5	1	9	3	19	6	5	2	055
12	6	8	7	4	1	14	5	26	13	12	5	056
15	11	1	1	2	—	11	6	14	7	8	6	057
4	1	2	2	1	—	5	3	8	5	2	2	058
6	4	6	1	4	—	8	4	18	5	5	4	059
1	1	3	1	4	1	2	—	9	2	2	1	060
4	1	3	3	2	2	6	4	11	9	5	4	061
4	3	3	1	4	—	5	3	12	4	7	3	062
1	1	1	1	1	—	2	—	4	1	1	—	063
2	1	—	—	—	—	—	—	—	—	—	—	064
7	7	17	8	5	2	10	3	32	13	4	1	065
27	15	4	2	10	5	29	10	43	17	22	10	066
113	70	52	34	20	7	69	26	141	67	44	18	067
1.303	870	623	403	424	150	1.132	495	2.179	1.048	768	410	

TAV. 7 - Popolazione residente attiva e non attiva per sesso

A — TOTALE

Codice dei Comuni	COMUNI	POPOLAZIONE ATTIVA				POPOLAZIONE NON ATTIVA	TOTALE	
		In condizione professionale			In cerca di prima occupazione			TOTALE
		Occupati	Disoccupati	TOTALE				
001	ACQUALAGNA	1.322	49	1.371	103	1.474	2.209	3.683
002	APECCHIO	829	68	897	68	965	1.524	2.489
003	AUDITORE	463	16	479	50	529	851	1.380
004	BARCHI	391	4	395	35	430	623	1.053
005	BELFORTE ALL'ISAURO	299	4	303	13	316	388	704
006	BORGO PACE	293	9	302	19	321	526	847
007	CAGLI	3.308	177	3.485	200	3.685	5.880	9.565
008	CANTIANO	829	37	866	75	941	2.165	3.106
009	CARPEGNA	526	8	534	34	568	1.002	1.570
010	CARTOCETO	1.916	57	1.973	136	2.109	3.150	5.259
011	CASTELDELCI	216	11	227	12	239	437	676
012	COLBORDOLO	1.587	48	1.635	53	1.688	2.159	3.847
013	FANO	18.821	781	19.602	1.392	20.994	31.122	52.116
014	FERMIGNANO	2.269	57	2.326	161	2.487	3.554	6.041
015	FOSSOMBRONE	3.871	122	3.993	290	4.283	5.804	10.087
016	FRATTE ROSA	422	14	436	27	463	695	1.158
017	FRONTINO	159	1	160	19	179	261	440
018	FRONTONE	450	14	464	14	478	862	1.340
019	GABICCE MARE	1.993	190	2.183	116	2.299	3.270	5.569
020	GRADARA	882	59	941	45	986	1.343	2.329
021	ISOLA DEL PIANO	249	9	258	12	270	439	709
022	LUNANO	384	14	398	15	413	608	1.021
023	MACERATA FELTRIA	812	31	843	28	871	1.243	2.114
024	MAIOLO	316	10	326	13	339	472	811
025	MERCATELLO SUL METAURO	540	15	555	68	623	966	1.589
026	MERCATINO CONCA	384	9	393	36	429	732	1.161
027	MOMBAROCCIO	668	18	686	40	726	1.012	1.738
028	MONDAVIO	1.481	41	1.522	103	1.625	2.221	3.846
029	MONDOLFO	3.664	142	3.806	209	4.015	5.428	9.443
030	MONTECALVO IN FOGLIA	849	24	873	24	897	1.205	2.102
031	MONTE CERIGNONE	254	14	268	11	279	485	764
032	MONTECICCARDO	368	11	379	12	391	489	880
033	MONTECOPIOLO	442	8	450	21	471	753	1.224
034	MONTEFELCINO	1.065	17	1.082	46	1.128	1.529	2.657
035	MONTEGRIMANO	340	5	345	37	382	748	1.130
036	MONTELABBATE	1.301	19	1.320	48	1.368	1.715	3.083
037	MONTEMAGGIORE AL METAURO	715	3	718	53	771	1.248	2.019
038	MONTE PORZIO	877	31	908	53	961	1.192	2.153
039	NOVAFELTRIA	2.284	136	2.420	135	2.555	3.740	6.295
040	ORCIANO DI PESARO	912	36	948	68	1.016	1.387	2.403
041	PEGLIO	293	6	299	5	304	323	627
042	PENNABILLI	1.181	32	1.213	61	1.274	1.937	3.211
043	PERGOLA	2.555	107	2.662	181	2.843	4.978	7.821
044	PESARO	34.029	1.323	35.352	2.634	37.986	52.426	90.412
045	PETRIANO	879	15	894	33	927	1.215	2.142
046	PIAGGE	342	21	363	30	393	657	1.050
047	PIANDIMELETO	678	19	697	20	717	990	1.707
048	PIETRARUBBIA	208	12	220	9	229	432	661
049	PIOBBICO	694	44	738	39	777	1.259	2.036
050	SALTARA	1.512	6	1.518	158	1.676	2.474	4.150
051	SAN COSTANZO	1.519	47	1.566	97	1.663	2.253	3.916
052	SAN GIORGIO DI PESARO	581	20	601	27	628	812	1.440
053	SAN LEO	919	23	942	63	1.005	1.626	2.631
054	SAN LORENZO IN CAMPO	1.165	49	1.214	85	1.299	2.072	3.371
055	SANT'AGATA FELTRIA	880	56	936	72	1.008	1.615	2.623
056	SANT'ANGELO IN LIZZOLA	1.852	63	1.915	78	1.993	2.427	4.420
057	SANT'ANGELO IN VADO	1.478	48	1.526	68	1.594	2.112	3.706
058	SANT'IPPOLITO	584	4	588	48	636	890	1.526
059	SASSOCORVARO	1.349	22	1.371	58	1.429	2.033	3.462
060	SASSOFELTRIO	419	—	419	48	467	796	1.263
061	SERRA SANT'ABBONDIO	389	11	400	24	424	898	1.322
062	SERRUNGARINA	728	18	746	56	802	1.215	2.017
063	TALAMELLO	306	12	318	14	332	525	857
064	TAVOLETO	310	20	330	16	346	510	856
065	TAVULLIA	1.460	64	1.524	61	1.585	2.032	3.617
066	URBANIA	2.400	37	2.437	142	2.579	3.747	6.326
067	URBINO	5.969	79	6.048	440	6.488	9.429	15.917
	TOTALE PROVINCIA	123.430	4.477	127.907	8.461	136.368	197.120	333.488

segue TAV. 7 — Popolazione residente attiva e non attiva per sesso

B — MASCHI

Codice dei Comuni	COMUNI	POPOLAZIONE ATTIVA				POPOLAZIONE NON ATTIVA	TOTALE	
		In condizione professionale			In cerca di prima occupazione			
		Occupati	Disoccupati	TOTALE				
001	ACQUALAGNA	871	18	889	59	948	881	1.829
002	APECCHIO	588	48	636	38	674	628	1.302
003	AUDITORE	327	9	336	18	354	336	690
004	BARCHI	248	3	251	16	267	261	528
005	BELFORTE ALL'ISAURO	186	—	186	3	189	159	348
006	BORGO PACE	205	9	214	13	227	219	446
007	CAGLI	2.177	91	2.268	111	2.379	2.280	4.659
008	CANTIANO	622	26	648	34	682	867	1.549
009	CARPEGNA	355	3	358	21	379	405	784
010	CARTOCETO	1.286	33	1.319	48	1.367	1.250	2.617
011	CASTELDELICI	173	5	178	4	182	189	371
012	COLBORDOLO	1.068	17	1.085	20	1.105	850	1.955
013	FANO	12.400	359	12.759	580	13.339	11.952	25.291
014	FERMIGNANO	1.536	28	1.564	72	1.636	1.364	3.000
015	FOSSOMBRONE	2.506	60	2.566	117	2.683	2.335	5.018
016	FRATTE ROSA	274	5	279	14	293	299	592
017	FRONTINO	115	1	116	9	125	110	235
018	FRONTONE	279	9	288	7	295	347	642
019	GABICCE MARE	1.426	110	1.536	50	1.586	1.244	2.830
020	GRADARA	635	22	657	19	676	505	1.181
021	ISOLA DEL PIANO	176	2	178	7	185	176	361
022	LUNANO	263	10	273	4	277	236	513
023	MACERATA FELTRIA	547	12	559	14	573	498	1.071
024	MAIOLO	197	6	203	8	211	211	422
025	MERCATELLO SUL METAURO	351	9	360	34	394	405	799
026	MERCATINO CONCA	275	6	281	16	297	291	588
027	MOMBAROCCIO	432	13	445	15	460	409	869
028	MONDAVIO	972	23	995	48	1.043	879	1.922
029	MONDOLFO	2.364	67	2.431	103	2.534	2.138	4.672
030	MONTECALVO IN FOGLIA	555	13	568	10	578	479	1.057
031	MONTE CERIGNONE	178	8	186	8	194	190	384
032	MONTECICCARDO	241	6	247	6	253	203	456
033	MONTECOPIOLO	297	4	301	10	311	305	616
034	MONTEFELCINO	712	7	719	16	735	631	1.366
035	MONTEGRIMANO	258	2	260	13	273	302	575
036	MONTELABBATE	849	2	851	18	869	692	1.561
037	MONTEMAGGIORE AL METAURO	475	1	476	22	498	524	1.022
038	MONTE PORZIO	548	11	559	21	580	488	1.068
039	NOVAFELTRIA	1.492	62	1.554	54	1.608	1.470	3.078
040	ORCIANO DI PESARO	581	15	596	21	617	551	1.168
041	PEGLIO	189	3	192	3	195	128	323
042	PENNABILLI	809	19	828	28	856	752	1.608
043	PERGOLA	1.644	50	1.694	86	1.780	2.015	3.795
044	PESARO	22.075	575	22.650	1.017	23.667	19.928	43.595
045	PETRIANO	577	5	582	16	598	487	1.085
046	PIAGGE	241	9	250	13	263	262	525
047	PIANDIMELETO	461	11	472	9	481	380	861
048	PIETRARUBBIA	149	5	154	4	158	171	329
049	PIOBBICO	472	18	490	15	505	504	1.009
050	SALTARA	1.061	5	1.066	48	1.114	922	2.036
051	SAN COSTANZO	1.012	22	1.034	33	1.067	900	1.967
052	SAN GIORGIO DI PESARO	368	11	379	9	388	342	730
053	SAN LEO	658	10	668	27	695	636	1.331
054	SAN LORENZO IN CAMPO	747	25	772	47	819	822	1.641
055	SANT'AGATA FELTRIA	597	23	620	30	650	640	1.290
056	SANT'ANGELO IN LIZZOLA	1.249	19	1.268	31	1.299	953	2.252
057	SANT'ANGELO IN VADO	930	22	952	30	982	899	1.881
058	SANT'IPPOLITO	409	2	411	15	426	347	773
059	SASSOCORVARO	914	19	933	28	961	789	1.750
060	SASSOFELTRIO	319	—	319	26	345	314	659
061	SERRA SANT'ABBONDIO	249	7	256	16	272	394	666
062	SERRUNGARINA	497	9	506	27	533	491	1.024
063	TALAMELLO	196	8	204	6	210	217	427
064	TAVOLETO	201	16	217	8	225	196	421
065	TAVULLIA	1.014	21	1.035	26	1.061	760	1.821
066	URBANIA	1.566	18	1.584	57	1.641	1.456	3.097
067	URBINO	3.791	47	3.838	222	4.060	3.782	7.842
	TOTALE PROVINCIA	81.435	2.114	83.549	3.578	87.127	77.046	164.173

TAV. 8 - Popolazione residente attiva in condizione professionale,

Codice dei Comuni	COMUNI	AGRICOLTURA RAMO 0	INDUSTRIE						
			RAMO 1			RAMO 2	RAMO 3	RAMO 4	RAMO 5
			1. A	1. B	TOTALE				
001	ACQUALAGNA	140	14	15	29	89	91	361	167
002	APECCHIO	175	3	2	5	8	73	130	172
003	AUDITORE	74	2	—	2	5	55	114	69
004	BARCHI	82	—	2	2	7	26	138	37
005	BELFORTE ALL'ISAURO	52	—	—	—	2	1	86	35
006	BORGO PACE	83	1	1	2	3	10	69	27
007	CAGLI	497	4	17	21	88	119	712	522
008	CANTIANO	147	6	—	6	29	86	102	167
009	CARPEGNA	66	—	—	—	2	26	124	72
010	CARTOCETO	239	5	5	10	77	202	512	270
011	CASTELDELICI	75	—	2	2	1	6	29	58
012	COLBORDOLO	126	1	2	3	76	140	695	176
013	FANO	1.522	37	89	126	448	1.135	3.110	2.000
014	FERMIGNANO	129	2	26	28	59	257	778	263
015	FOSSOMBRONE	418	7	48	55	88	283	1.127	356
016	FRATTE ROSA	100	2	—	2	7	37	154	40
017	FRONTINO	51	—	—	—	1	2	32	20
018	FRONTONE	80	1	1	2	11	26	117	50
019	GABICCE MARE	179	—	16	16	29	130	210	339
020	GRADARA	109	—	2	2	26	82	176	159
021	ISOLA DEL PIANO	71	1	1	2	4	6	76	28
022	LUNANO	62	—	—	—	4	20	166	26
023	MACERATA FELTRIA	123	1	15	16	11	10	116	91
024	MAIOLO	118	—	—	—	13	26	55	47
025	MERCATELLO SUL METAURO	120	—	1	1	1	16	194	51
026	MERCATINO CONCA	59	—	1	1	15	7	46	45
027	MOMBAROCCIO	133	2	—	2	6	25	182	73
028	MONDAVIO	223	6	6	12	38	175	389	183
029	MONDOLFO	381	6	13	19	49	322	1.030	366
030	MONTECALVO IN FOGLIA	78	1	—	1	24	39	403	110
031	MONTE CERIGNONE	89	—	—	—	8	2	46	43
032	MONTECICCARDO	81	1	—	1	10	21	153	28
033	MONTECOPIOLO	109	—	1	1	3	18	107	76
034	MONTEFELCINO	233	—	12	12	15	90	351	125
035	MONTEGRIMANO	105	1	9	10	6	8	28	74
036	MONTELABBATE	143	1	—	1	66	78	565	86
037	MONTEMAGGIORE AL METAURO	176	—	2	2	11	44	204	83
038	MONTE PORZIO	173	3	1	4	31	87	292	76
039	NOVAFELTRIA	99	6	18	24	149	323	425	224
040	ORCIANO DI PESARO	160	1	7	8	55	70	250	123
041	PEGLIO	70	—	—	—	4	10	74	70
042	PENNABILLI	226	1	3	4	10	94	197	261
043	PERGOLA	360	3	23	26	52	236	609	283
044	PESARO	1.230	43	250	293	909	2.539	7.301	2.222
045	PETRIANO	88	—	1	1	17	34	444	91
046	PIAGGE	62	—	3	3	7	25	94	65
047	PIANDIMELETO	100	2	1	3	1	14	315	80
048	PIETRARUBBIA	49	1	1	2	1	11	49	53
049	PIOBBICO	74	1	—	1	15	57	160	155
050	SALTARA	121	—	18	18	36	126	432	203
051	SAN COSTANZO	388	5	4	9	10	103	328	238
052	SAN GIORGIO DI PESARO	149	—	1	1	8	23	158	88
053	SAN LEO	193	—	2	2	60	73	154	142
054	SAN LORENZO IN CAMPO	209	—	5	5	11	100	310	152
055	SANT'AGATA FELTRIA	174	—	5	5	21	187	126	98
056	SANT'ANGELO IN LIZZOLA	104	—	6	6	127	155	798	182
057	SANT'ANGELO IN VADO	213	2	5	7	44	37	523	138
058	SANT'IPPOLITO	107	4	—	4	4	33	268	28
059	SASSOCORVARO	230	1	2	3	39	43	322	138
060	SASSOFELTRIO	70	—	—	—	61	17	75	72
061	SERRA SANT'ABBONDIO	39	—	—	—	13	51	130	46
062	SERRUNGARINA	114	2	5	7	19	75	252	95
063	TALAMELLO	21	—	6	6	22	64	77	19
064	TAVOLETO	45	—	—	—	3	41	78	38
065	TAVULLIA	237	1	4	5	74	78	534	171
066	URBANIA	249	2	10	12	80	111	822	243
067	URBINO	633	5	22	27	66	333	761	442
	TOTALE PROVINCIA	12.635	188	692	880	3.289	8.844	29.245	12.770

per sesso e ramo di attività economica

TOTALE

COMMERCIO RAMO 6			TRASPORTI E COMU- NICAZIONI RAMO 7	CREDITO E ASSICURAZIONE, SERVIZI ALLE IMPRESE, NOLEGGIO RAMO 8			PUBBLICA AMMINISTRAZIONE; SERVIZI PUBBLICI E PRIVATI RAMO 9			TOTALE	Codice dei Comuni
6. A	6. B	TOTALE		8. A	8. B	TOTALE	9. A	9. B	TOTALE		
203	26	229	70	10	14	24	52	119	171	1.371	001
102	10	112	71	7	12	19	55	77	132	897	002
66	11	77	11	1	3	4	29	39	68	479	003
35	7	42	8	2	—	2	24	27	51	395	004
39	3	42	16	7	3	10	21	38	59	303	005
48	3	51	9	1	3	4	14	30	44	302	006
432	74	506	132	57	50	107	182	599	781	3.485	007
105	5	110	47	14	11	25	70	77	147	866	008
98	11	109	10	8	12	20	34	71	105	534	009
235	48	283	109	10	28	38	46	187	233	1.973	010
19	—	19	11	1	1	2	7	17	24	227	011
125	25	150	62	6	21	27	59	121	180	1.635	012
3.559	555	4.114	1.072	411	906	1.317	1.032	3.726	4.758	19.602	013
245	39	284	90	23	42	65	103	270	373	2.326	014
441	74	515	137	42	40	82	327	605	932	3.993	015
33	2	35	8	2	1	3	15	35	50	436	016
18	1	19	10	—	1	1	7	17	24	160	017
61	2	63	12	7	8	15	33	55	88	464	018
657	83	740	108	23	52	75	76	281	357	2.183	019
196	22	218	40	16	6	22	32	75	107	941	020
12	2	14	20	2	5	7	16	14	30	258	021
48	5	53	9	2	7	9	11	38	49	398	022
118	59	177	38	10	16	26	40	195	235	843	023
20	3	23	10	2	2	4	15	15	30	326	024
48	9	57	19	5	8	13	32	51	83	555	025
82	18	100	20	9	11	20	26	54	80	393	026
82	20	102	28	6	8	14	31	90	121	686	027
120	42	162	66	17	16	33	76	165	241	1.522	028
708	80	788	207	38	58	96	166	382	548	3.806	029
77	9	86	36	5	8	13	27	56	83	873	030
30	2	32	12	—	—	—	11	25	36	268	031
33	2	35	7	3	1	4	12	27	39	379	032
55	5	60	19	4	4	8	19	30	49	450	033
63	9	72	44	3	11	14	37	89	126	1.082	034
29	9	38	16	6	3	9	19	32	51	345	035
144	14	158	52	12	9	21	39	111	150	1.320	036
60	17	77	29	1	7	8	24	60	84	718	037
100	11	111	24	5	5	10	38	62	100	908	038
354	51	405	133	34	45	79	135	424	559	2.420	039
124	21	145	16	14	2	16	29	76	105	948	040
18	5	23	4	1	5	6	8	30	38	299	041
134	23	157	60	10	12	22	51	131	182	1.213	042
272	56	328	139	43	49	92	123	414	537	2.662	043
6.525	948	7.473	1.781	1.047	1.121	2.168	2.737	6.699	9.436	35.352	044
86	8	94	23	6	3	9	34	59	93	894	045
31	12	43	11	1	5	6	13	34	47	363	046
66	8	74	16	5	9	14	34	46	80	697	047
23	1	24	10	1	1	2	5	14	19	220	048
88	12	100	31	12	9	21	42	82	124	738	049
215	38	253	76	14	21	35	64	154	218	1.518	050
192	38	230	70	13	21	34	73	83	156	1.566	051
50	18	68	21	3	8	11	25	49	74	601	052
117	15	132	56	8	7	15	34	81	115	942	053
139	33	172	56	40	15	55	45	99	144	1.214	054
103	15	118	25	9	5	14	84	84	168	936	055
239	31	270	73	11	16	27	45	128	173	1.915	056
145	28	173	56	7	12	19	65	251	316	1.526	057
38	6	44	11	3	14	17	15	57	72	588	058
134	17	151	54	8	14	22	75	294	369	1.371	059
44	7	51	23	6	3	9	20	21	41	419	060
39	3	42	27	5	2	7	19	26	45	400	061
62	11	73	32	4	8	12	13	54	67	746	062
28	3	31	14	4	3	7	22	35	57	318	063
35	8	43	10	5	6	11	24	37	61	330	064
176	36	212	48	6	14	20	40	105	145	1.524	065
243	35	278	107	15	35	50	81	404	485	2.437	066
978	83	1.061	232	66	99	165	494	1.834	2.328	6.048	067
19.244	2.887	22.131	5.904	2.179	2.957	5.136	7.306	19.767	27.073	127.907	

segue TAV. 8 — Popolazione residente attiva in condizione professionale,

B —

Codice dei Comuni	COMUNI	AGRICOL- TURA RAMO 0	INDUSTRIE						
			RAMO 1			RAMO 2	RAMO 3	RAMO 4	RAMO 5
			1. A	1. B	TOTALE				
001	ACQUALAGNA	120	14	13	27	82	86	110	162
002	APECCHIO	145	3	2	5	8	69	30	169
003	AUDITORE	56	2	—	2	3	48	67	68
004	BARCHI	55	—	1	1	7	24	62	36
005	BELFORTE ALL'ISAURO	43	—	—	—	1	1	32	35
006	BORGO PACE	79	1	1	2	3	8	27	27
007	CAGLI	409	4	17	21	83	109	259	509
008	CANTIANO	127	6	—	6	28	85	35	167
009	CARPEGNA	65	—	—	—	2	17	65	72
010	CARTOCETO	171	5	5	10	70	174	242	263
011	CASTELDELCI	73	—	2	2	1	6	2	57
012	COLBORDOLO	96	1	2	3	65	110	394	169
013	FANO	1.183	35	82	117	391	1.024	1.633	1.915
014	FERMIGNANO	117	2	25	27	55	237	363	259
015	FOSSOMBRONE	337	5	47	52	79	257	502	353
016	FRATTE ROSA	78	2	—	2	6	34	63	40
017	FRONTINO	45	—	—	—	1	2	17	18
018	FRONTONE	59	1	1	2	10	24	45	49
019	GABICCE MARE	173	—	16	16	25	118	117	328
020	GRADARA	95	—	1	1	23	76	86	154
021	ISOLA DEL PIANO	64	1	1	2	2	4	36	28
022	LUNANO	52	—	—	—	4	19	95	25
023	MACERATA FELTRIA	108	1	15	16	10	7	74	90
024	MAIOLO	70	—	—	—	11	25	14	46
025	MERCATELLO SUL METAURO	116	—	1	1	—	12	69	50
026	MERCATINO CONCA	49	—	1	1	14	6	29	44
027	MOMBAROCCIO	97	2	—	2	4	24	93	73
028	MONDAVIO	174	6	5	11	35	124	155	181
029	MONDOLFO	281	5	13	18	43	299	411	357
030	MONTECALVO IN FOGLIA	62	1	—	1	20	34	204	110
031	MONTE CERIGNONE	71	—	—	—	8	2	19	43
032	MONTECICCARDO	60	1	—	1	7	16	95	28
033	MONTECOPIOLO	85	—	1	1	3	17	41	75
034	MONTEFELCINO	174	—	10	10	14	81	158	122
035	MONTEGRIMANO	88	—	8	8	5	7	15	74
036	MONTELABBATE	109	1	—	1	54	64	316	78
037	MONTEMAGGIORE AL METAURO	117	—	1	1	11	40	102	83
038	MONTE PORZIO	131	2	1	3	22	74	106	74
039	NOVAFELTRIA	78	3	17	20	130	286	141	217
040	ORCIANO DI PESARO	115	1	7	8	52	62	85	123
041	PEGLIO	53	—	—	—	4	9	17	69
042	PENNABILLI	188	1	2	3	10	91	48	252
043	PERGOLA	301	3	23	26	47	215	196	273
044	PESARO	9650	32	231	263	706	2.159	4.722	2.068
045	PETRIANO	66	—	1	1	12	24	263	91
046	PIAGGE	45	—	3	3	7	25	48	65
047	PIANDIMELETO	90	2	—	2	1	13	180	76
048	PIETRARUBBIA	44	1	1	2	1	11	13	53
049	PIOBBICO	59	1	—	1	12	54	42	154
050	SALTARA	107	—	17	17	32	118	227	195
051	SAN COSTANZO	253	5	4	9	9	89	134	237
052	SAN GIORGIO DI PESARO	107	—	—	—	7	22	59	86
053	SAN LEO	153	—	2	2	48	71	71	140
054	SAN LORENZO IN CAMPO	163	—	5	5	10	88	98	150
055	SANT'AGATA FELTRIA	128	—	4	4	19	154	36	97
056	SANT'ANGELO IN LIZZOLA	78	—	6	6	103	130	457	176
057	SANT'ANGELO IN VADO	186	2	5	7	39	34	195	137
058	SANT'IPPOLITO	93	3	—	3	3	29	183	27
059	SASSOCORVARO	209	1	2	3	36	35	153	136
060	SASSOFELTRIO	67	—	—	—	56	17	29	72
061	SERRA SANT'ABBONDIO	32	—	—	—	11	49	43	46
062	SERRUNGARINA	91	2	5	7	18	64	116	90
063	TALAMELLO	17	—	6	6	19	58	18	18
064	TAVOLETO	32	—	—	—	3	29	44	37
065	TAVULLIA	193	1	3	4	53	69	297	167
066	URBANIA	230	2	10	12	74	106	376	237
067	URBINO	496	4	20	24	51	277	442	431
	TOTALE PROVINCIA	10.073	165	646	811	2.783	7.752	14.916	12.351

per sesso e ramo di attività economica

MASCHI

COMMERCIO RAMO 6			TRASPORTI E COMU- NICAZIONI RAMO 7	CREDITO E ASSICURAZIONE, SERVIZI ALLE IMPRESE, NOLEGGIO RAMO 8			PUBBLICA AMMINISTRAZIONE; SERVIZI PUBBLICI E PRIVATI RAMO 9			TOTALE	Codice dei Comuni
6. A	6. B	TOTALE		8. A	8. B	TOTALE	9. A	9. B	TOTALE		
102	24	126	64	9	13	22	36	54	90	889	001
47	9	56	65	5	10	15	39	35	74	636	002
40	10	50	10	1	1	2	17	13	30	336	003
14	6	20	7	2	—	2	23	14	37	251	004
25	3	28	16	5	1	6	13	11	24	186	005
29	3	32	8	1	2	3	12	13	25	214	006
208	72	280	116	50	33	83	153	246	399	2.268	007
48	5	53	44	14	10	24	50	29	79	648	008
52	9	61	9	7	6	13	28	26	54	358	009
137	46	183	105	7	15	22	33	46	79	1.319	010
11	—	11	11	1	1	2	6	7	13	178	011
63	21	84	54	5	14	19	37	54	91	1.085	012
1.955	521	2.476	945	300	670	970	802	1.303	2.105	12.759	013
129	38	167	78	18	30	48	90	123	213	1.564	014
243	69	312	118	31	31	62	265	229	494	2.566	015
23	2	25	7	1	—	1	10	13	23	279	016
10	1	11	8	—	—	—	6	8	14	116	017
31	2	33	11	5	7	12	25	18	43	288	018
337	79	416	100	19	30	49	64	130	194	1.536	019
95	22	117	36	15	4	19	23	27	50	657	020
3	2	5	13	1	5	6	11	7	18	178	021
33	5	38	7	1	5	6	8	19	27	273	022
69	27	96	28	7	9	16	34	80	114	559	023
8	3	11	9	1	—	1	12	4	16	203	024
24	8	32	18	4	7	11	23	28	51	360	025
46	17	63	17	7	9	16	22	20	42	281	026
41	18	59	25	4	5	9	25	34	59	445	027
67	40	107	60	13	15	28	55	65	120	995	028
389	76	465	194	31	30	61	131	171	302	2.431	029
41	9	50	33	4	6	10	21	23	44	568	030
12	2	14	9	—	—	—	8	12	20	186	031
11	2	13	6	3	—	3	9	9	18	247	032
25	5	30	18	3	3	6	15	10	25	301	033
31	9	40	38	1	8	9	32	41	73	719	034
14	9	23	11	4	2	6	12	11	23	260	035
77	12	89	49	11	7	18	31	42	73	851	036
30	16	46	25	—	6	6	17	28	45	476	037
52	11	63	22	3	3	6	34	24	58	559	038
200	46	246	112	23	23	46	111	167	278	1.554	039
55	19	74	15	11	1	12	19	31	50	596	040
9	4	13	4	1	2	3	4	16	20	192	041
59	22	81	52	9	9	18	40	45	85	828	042
140	55	195	122	37	34	71	88	160	248	1.694	043
3.593	877	4.470	1.511	785	694	1.479	1.896	2.411	4.307	22.650	044
54	7	61	23	3	3	6	19	16	35	582	045
18	8	26	10	1	2	3	7	11	18	250	046
33	8	41	15	4	5	9	28	17	45	472	047
10	1	11	9	—	1	1	4	5	9	154	048
38	11	49	28	11	5	16	36	39	75	490	049
142	37	179	61	9	16	25	47	58	105	1.066	050
102	38	140	65	6	16	22	46	30	76	1.034	051
21	17	38	19	3	7	10	18	13	31	379	052
59	13	72	50	6	7	13	25	23	48	668	053
77	30	107	49	22	14	36	35	31	66	772	054
49	13	62	22	5	4	9	51	38	89	620	055
133	28	161	66	7	14	21	27	43	70	1.268	056
65	27	92	55	6	7	13	60	134	194	952	057
12	5	17	10	2	10	12	12	22	34	411	058
81	16	97	47	8	11	19	55	143	198	933	059
24	7	31	20	5	3	8	13	6	19	319	060
14	1	15	24	4	2	6	15	15	30	256	061
37	11	48	31	3	6	9	13	19	32	506	062
20	3	23	12	3	2	5	14	14	28	204	063
19	8	27	9	3	4	7	17	12	29	217	064
96	35	131	43	1	10	11	25	42	67	1.035	065
135	33	168	96	11	22	33	68	184	252	1.584	066
512	78	590	200	48	77	125	371	831	1.202	3.838	067
10.379	2.671	13.050	5.174	1.631	2.009	3.640	5.396	7.603	12.999	83.549	

segue TAV. 8 — Popolazione residente attiva in condizione professionale,

C —

Codice dei Comuni	COMUNI	AGRICOL- TURA RAMO 0	INDUSTRIE						
			RAMO 1			RAMO 2	RAMO 3	RAMO 4	RAMO 5
			1. A	1. B	TOTALE				
001	ACQUALAGNA	20	—	2	2	7	5	251	5
002	APECCHIO	30	—	—	—	—	4	100	3
003	AUDITORE	18	—	—	—	2	7	47	1
004	BARCHI	27	—	1	1	—	2	76	1
005	BELFORTE ALL'ISAURO	9	—	—	—	1	—	54	—
006	BORGO PACE	4	—	—	—	—	2	42	—
007	CAGLI	88	—	—	—	5	10	453	13
008	CANTIANO	20	—	—	—	1	1	67	—
009	CARPEGNA	1	—	—	—	—	9	59	—
010	CARTOCETO	68	—	—	—	7	28	270	7
011	CASTELDELCI	2	—	—	—	—	—	27	1
012	COLBORDOLO	30	—	—	—	11	30	301	7
013	FANO	339	2	7	9	57	111	1.477	85
014	FERMIGNANO	12	—	1	1	4	20	415	4
015	FOSSOMBRONE	81	2	1	3	9	26	625	3
016	FRATTE ROSA	22	—	—	—	1	3	91	—
017	FRONTINO	6	—	—	—	—	—	15	2
018	FRONTONE	21	—	—	—	1	2	72	1
019	GABICCE MARE	6	—	—	—	4	12	93	11
020	GRADARA	14	—	1	1	3	6	90	5
021	ISOLA DEL PIANO	7	—	—	—	2	2	40	—
022	LUNANO	10	—	—	—	—	1	71	1
023	MACERATA FELTRIA	15	—	—	—	1	3	42	1
024	MAIOLO	48	—	—	—	2	1	41	1
025	MERCATELLO SUL METAURO	4	—	—	—	1	4	125	1
026	MERCATINO CONCA	10	—	—	—	1	1	17	1
027	MOMBAROCCIO	36	—	—	—	2	1	89	—
028	MONDAVIO	49	—	1	1	3	51	234	2
029	MONDOLFO	100	1	—	1	6	23	619	9
030	MONTECALVO IN FOGLIA	16	—	—	—	4	5	199	—
031	MONTE CERIGNONE	18	—	—	—	—	—	27	—
032	MONTECICCARDO	21	—	—	—	3	5	58	—
033	MONTECOPIOLO	24	—	—	—	—	1	66	1
034	MONTEFELCINO	59	—	2	2	1	9	193	3
035	MONTEGRIMANO	17	1	1	2	1	1	13	—
036	MONTELABBATE	34	—	—	—	12	14	249	8
037	MONTEMAGGIORE AL METAURO	59	—	1	1	—	4	102	—
038	MONTE PORZIO	42	1	—	1	9	13	186	2
039	NOVAFELTRIA	21	3	1	4	19	37	284	7
040	ORCIANO DI PESARO	45	—	—	—	3	8	165	—
041	PEGLIO	17	—	—	—	—	1	57	1
042	PENNABILLI	38	—	1	1	—	3	149	9
043	PERGOLA	59	—	—	—	5	21	413	10
044	PESARO	265	11	19	30	203	380	2.579	154
045	PETRIANO	22	—	—	—	5	10	181	—
046	PIAGGE	17	—	—	—	—	—	46	—
047	PIANDIMELETO	10	—	1	1	—	1	135	4
048	PIETRARUBBIA	5	—	—	—	—	—	36	—
049	PIOBBICO	15	—	—	—	3	3	118	1
050	SALTARA	14	—	1	1	4	8	205	8
051	SAN COSTANZO	135	—	—	—	1	14	194	1
052	SAN GIORGIO DI PESARO	42	—	1	1	1	1	99	2
053	SAN LEO	40	—	—	—	12	2	83	2
054	SAN LORENZO IN CAMPO	46	—	—	—	1	12	212	2
055	SANT'AGATA FELTRIA	46	—	1	1	2	33	90	1
056	SANT'ANGELO IN LIZZOLA	26	—	—	—	24	25	341	6
057	SANT'ANGELO IN VADO	27	—	—	—	5	3	328	1
058	SANT'IPPOLITO	14	1	—	1	1	4	85	1
059	SASSOCORVARO	21	—	—	—	3	8	169	2
060	SASSOFELTRIO	3	—	—	—	5	—	46	—
061	SERRA SANT'ABBONDIO	7	—	—	—	2	2	87	—
062	SERRUNGARINA	23	—	—	—	1	11	136	5
063	TALAMELLO	4	—	—	—	3	6	59	1
064	TAVOLETO	13	—	—	—	—	12	34	1
065	TAVULLIA	44	—	1	1	21	9	237	4
066	URBANIA	19	—	—	—	6	5	446	6
067	URBINO	137	1	2	3	15	56	319	11
	TOTALE PROVINCIA	2.562	23	46	69	506	1.092	14.329	419

per sesso e ramo di attività economica

FEMMINE

COMMERCIO RAMO 6			TRASPORTI E COMU- NICAZIONI RAMO 7	CREDITO E ASSICURAZIONE, SERVIZI ALLE IMPRESE, NOLEGGIO RAMO 8			PUBBLICA AMMINISTRAZIONE; SERVIZI PUBBLICI E PRIVATI RAMO 9			TOTALE	Codice dei Comuni
6. A	6. B	TOTALE		8. A	8. B	TOTALE	9. A	9. B	TOTALE		
101	2	103	6	1	1	2	16	65	81	482	001
55	1	56	6	2	2	4	16	42	58	261	002
26	1	27	1	—	2	2	12	26	38	143	003
21	1	22	1	—	—	—	1	13	14	144	004
14	—	14	—	2	2	4	8	27	35	117	005
19	—	19	1	—	1	1	2	17	19	88	006
224	2	226	16	7	17	24	29	353	382	1.217	007
57	—	57	3	—	1	1	20	48	68	218	008
46	2	48	1	1	6	7	6	45	51	176	009
98	2	100	4	3	13	16	13	141	154	654	010
8	—	8	—	—	—	—	1	10	11	49	011
62	4	66	8	1	7	8	22	67	89	550	012
1.604	34	1.638	127	111	236	347	230	2.423	2.653	6.843	013
116	1	117	12	5	12	17	13	147	160	762	014
198	5	203	19	11	9	20	62	376	438	1.427	015
10	—	10	1	1	1	2	5	22	27	157	016
8	—	8	2	—	1	1	1	9	10	44	017
30	—	30	1	2	1	3	8	37	45	176	018
320	4	324	8	4	22	26	12	151	163	647	019
101	—	101	4	1	2	3	9	48	57	284	020
9	—	9	7	1	—	1	5	7	12	80	021
15	—	15	2	1	2	3	3	19	22	125	022
49	32	81	10	3	7	10	6	115	121	284	023
12	—	12	1	1	2	3	3	11	14	123	024
24	1	25	1	1	1	2	9	23	32	195	025
36	1	37	3	2	2	4	4	34	38	112	026
41	2	43	3	2	3	5	6	56	62	241	027
53	2	55	6	4	1	5	21	100	121	527	028
319	4	323	13	7	28	35	35	211	246	1.375	029
36	—	36	3	1	2	3	6	33	39	305	030
18	—	18	3	—	—	—	3	13	16	82	031
22	—	22	1	—	1	1	3	18	21	132	032
30	—	30	1	1	1	2	4	20	24	149	033
32	—	32	6	2	3	5	5	48	53	363	034
15	—	15	5	2	1	3	7	21	28	85	035
67	2	69	3	1	2	3	8	69	77	469	036
30	1	31	4	1	1	2	7	32	39	242	037
48	—	48	2	2	2	4	4	38	42	349	038
154	5	159	21	11	22	33	24	257	281	866	039
69	2	71	1	3	1	4	10	45	55	352	040
9	1	10	—	—	3	3	4	14	18	107	041
75	1	76	8	1	3	4	11	86	97	385	042
132	1	133	17	6	15	21	35	254	289	968	043
2.932	71	3.003	270	262	427	689	841	4.288	5.129	12.702	044
32	1	33	—	3	—	3	15	43	58	312	045
13	4	17	1	—	3	3	6	23	29	113	046
33	—	33	1	1	4	5	6	29	35	225	047
13	—	13	1	1	—	1	1	9	10	66	048
50	1	51	3	1	4	5	6	43	49	248	049
73	1	74	15	5	5	10	17	96	113	452	050
90	—	90	5	7	5	12	27	53	80	532	051
29	1	30	2	—	1	1	7	36	43	222	052
58	2	60	6	2	—	2	9	58	67	274	053
62	3	65	7	18	1	19	10	68	78	442	054
54	2	56	3	4	1	5	33	46	79	316	055
106	3	109	7	4	2	6	18	85	103	647	056
80	1	81	1	1	5	6	5	117	122	574	057
26	1	27	1	1	4	5	3	35	38	177	058
53	1	54	7	—	3	3	20	151	171	438	059
20	—	20	3	1	—	1	7	15	22	100	060
25	2	27	3	1	—	1	4	11	15	144	061
25	—	25	1	1	2	3	—	35	35	240	062
8	—	8	2	1	1	2	8	21	29	114	063
16	—	16	1	2	2	4	7	25	32	113	064
80	1	81	5	5	4	9	15	63	78	489	065
108	2	110	11	4	13	17	13	220	233	853	066
466	5	471	32	18	22	40	123	1.003	1.126	2.210	067
8.865	216	9.081	730	548	948	1.496	1.910	12.164	14.074	44.358	

TAV. 9 - Popolazione residente attiva in condizione professionale, per sesso, settore di attività economica e posizione nella professione**A — TOTALE**

Codice dei Comuni	COMUNI	POSIZIONE NELLA PROFESSIONE									
		IMPRENDITORI E LIBERI PROFESSIONISTI		LAVORATORI IN PROPRIO		COADIUVANTI		DIRIGENTI E IMPIEGATI		LAVORATORI DIPENDENTI	
		MF	M	MF	M	MF	M	MF	M	MF	M
001	ACQUALAGNA	45	33	363	280	69	34	172	101	722	441
002	APECCHIO	15	12	294	228	46	21	109	64	433	311
003	AUDITORE	7	6	165	119	10	5	60	29	237	177
004	BARCHI	4	2	126	84	10	5	39	25	216	135
005	BELFORTE ALL'ISAURO	15	9	99	71	6	3	48	27	135	76
006	BORGO PACE	8	6	93	78	8	3	27	12	166	115
007	CAGLI	54	50	854	676	172	67	635	334	1.770	1.141
008	CANTIANO	15	14	230	176	42	14	130	87	449	357
009	CARPEGNA	16	14	184	146	27	13	101	49	206	136
010	CARTOCETO	31	26	569	410	49	17	203	101	1.121	765
011	CASTELDELICI	5	5	80	70	7	7	25	14	110	82
012	COLBORDOLO	37	31	322	262	43	12	272	127	961	653
013	FANO	859	733	3.832	2.697	639	266	5.654	3.057	8.618	6.006
014	FERMIGNANO	65	57	448	348	49	19	399	239	1.365	901
015	FOSSOMBRONE	77	72	789	623	155	67	952	532	2.020	1.272
016	FRATTE ROSA	9	9	131	105	8	5	42	22	246	138
017	FRONTINO	1	1	69	62	9	3	22	8	59	42
018	FRONTONE	14	12	95	65	21	9	106	64	228	138
019	GABICCE MARE	97	73	652	486	138	60	304	151	992	766
020	GRADARA	12	8	275	204	35	19	118	63	501	363
021	ISOLA DEL PIANO	11	10	85	73	7	4	35	17	120	74
022	LUNANO	7	5	160	128	8	4	63	31	160	105
023	MACERATA FELTRIA	19	16	211	171	35	15	150	68	428	289
024	MAIOLQ	4	4	104	74	36	9	33	17	149	99
025	MERCATELLO SUL METAURO	8	8	149	125	7	2	63	39	328	186
026	MERCATINO CONCA	14	12	136	104	27	12	81	40	135	113
027	MOMBAROCCIO	13	11	165	120	27	10	90	49	391	255
028	MONDAVIO	23	20	357	283	33	13	227	129	882	550
029	MONDOLFO	96	77	801	615	162	66	675	377	2.072	1.296
030	MONTECALVO IN FOGLIA	14	11	222	164	23	9	83	40	531	344
031	MONTE CERIGNONE	5	4	116	87	10	4	26	11	111	80
032	MONTECICCARDO	2	2	93	68	15	5	40	17	229	155
033	MONTECOPIOLO	15	13	154	126	32	12	46	20	203	130
034	MONTEFELCINO	7	7	308	230	16	6	148	80	603	396
035	MONTEGRIMANO	5	5	116	96	38	26	54	29	132	104
036	MONTELABBATE	74	64	266	207	55	15	192	86	733	479
037	MONTEMAGGIORE AL METAURO	12	12	249	170	46	10	81	47	330	237
038	MONTE PORZIO	20	16	211	163	39	18	126	70	512	292
039	NOVAFELTRIA	83	65	420	314	102	40	585	288	1.230	847
040	ORCIANO DI PESARO	14	13	272	195	37	11	120	57	505	320
041	PEGLIO	2	1	79	67	25	12	35	19	158	93
042	PENNABILLI	30	22	332	251	65	36	186	110	600	409
043	PERGOLA	73	58	594	467	71	32	535	286	1.389	851
044	PESARO	1.571	1.369	5.620	4.108	956	387	11.682	6.075	15.523	10.711
045	PETRIANO	14	13	271	221	62	31	117	47	430	270
046	PIAGGE	8	8	102	76	7	3	40	16	206	147
047	PIANDIMELETO	19	18	176	128	28	17	84	50	390	259
048	PIETRARUBBIA	2	2	82	71	8	3	17	10	111	68
049	PIOBBICO	14	13	164	115	43	23	115	76	402	263
050	SALTARA	56	50	331	260	37	11	300	165	794	580
051	SAN COSTANZO	32	30	520	361	96	36	176	98	742	509
052	SAN GIORGIO DI PESARO	10	9	207	154	8	3	77	38	299	175
053	SAN LEO	21	18	282	234	43	17	137	64	459	335
054	SAN LORENZO IN CAMPO	17	14	357	267	53	24	191	103	596	364
055	SANT'AGATA FELTRIA	5	5	213	163	55	13	145	77	518	362
056	SANT'ANGELO IN LIZZOLA	40	36	437	340	66	24	262	114	1.110	754
057	SANT'ANGELO IN VADO	46	34	364	299	61	20	260	158	795	441
058	SANT'IPPOLITO	8	7	167	132	13	4	82	43	318	225
059	SASSOCORVARO	34	28	340	276	60	33	232	133	705	463
060	SASSOFELTRIO	14	14	158	133	17	9	46	31	184	132
061	SERRA SANT'ABBONDIO	8	6	64	40	6	1	48	32	274	177
062	SERRUNGARINA	15	12	178	148	24	10	91	44	438	292
063	TALAMELLO	4	4	59	44	3	1	57	28	195	127
064	TAVOLETO	6	6	119	79	9	3	52	22	144	107
065	TAVULLIA	25	23	430	337	51	23	182	75	836	577
066	URBANIA	45	36	552	474	119	69	442	242	1.279	763
067	URBINO	150	131	1.238	912	132	44	1.840	946	2.688	1.805
	TOTALE PROVINCIA	4.101	3.515	27.701	20.860	4.416	1.829	29.767	15.720	61.922	41.625

segue TAV. 9 — Popolazione residente attiva in condizione professionale, per sesso, settore di attività economica e posizione nella professione

B — AGRICOLTURA, CACCIA, FORESTE E PESCA

Codice dei Comuni	COMUNI	POSIZIONE NELLA PROFESSIONE									
		IMPRENDITORI E LIBERI PROFESSIONISTI		LAVORATORI IN PROPRIO		COADIUVANTI		DIRIGENTI E IMPIEGATI		LAVORATORI DIPENDENTI	
		MF	M	MF	M	MF	M	MF	M	MF	M
001	ACQUALAGNA	3	2	80	76	10	4	1	1	46	37
002	APECCHIO	2	2	112	98	23	14	1	—	37	31
003	AUDITORE	1	1	39	29	1	—	1	—	32	26
004	BARCHI	—	—	67	46	4	1	—	—	11	8
005	BELFORTE ALL'ISAURO	1	1	39	31	—	—	—	—	12	11
006	BORGO PACE	2	1	42	39	—	—	—	—	39	39
007	CAGLI	5	5	245	221	64	29	6	4	177	150
008	CANTIANO	1	1	75	63	16	10	1	1	54	52
009	CARPEGNA	1	1	49	49	2	1	—	—	14	14
010	CARTOCETO	2	2	151	119	14	4	1	1	71	45
011	CASTELDELICI	1	1	55	53	7	7	—	—	12	12
012	COLBORDOLO	2	2	77	69	18	2	3	1	26	22
013	FANO	15	14	696	528	53	18	72	60	686	563
014	FERMIGNANO	—	—	73	67	5	3	1	1	50	46
015	FOSSOMBRONE	3	2	280	244	52	22	9	7	74	62
016	FRATTE ROSA	—	—	82	66	2	2	—	—	16	10
017	FRONTINO	—	—	47	44	4	1	—	—	—	—
018	FRONTONE	—	—	37	28	3	—	1	1	39	30
019	GABICCE MARE	—	—	79	76	6	3	1	1	93	93
020	GRADARA	—	—	76	66	3	1	—	—	30	28
021	ISOLA DEL PIANO	—	—	51	47	4	3	—	—	16	14
022	LUNANO	2	1	51	42	—	—	—	—	9	9
023	MACERATA FELTRIA	—	—	65	59	3	1	1	—	54	48
024	MAIOLO	—	—	71	50	30	6	1	1	16	13
025	MERCATELLO SUL METAURO	1	1	85	82	—	—	2	2	32	31
026	MERCATINO CONCA	—	—	45	42	9	3	2	2	3	2
027	MOMBAROCCIO	1	—	64	50	7	1	1	1	60	45
028	MONDAVIO	3	3	152	126	7	2	2	2	59	41
029	MONDOLFO	1	1	230	184	14	3	8	6	128	87
030	MONTECALVO IN FOGLIA	1	—	40	32	1	1	—	—	36	29
031	MONTE CERIGNONE	—	—	73	59	5	3	—	—	11	9
032	MONTECICCARDO	—	—	51	40	12	4	—	—	18	16
033	MONTECOPIOLO	4	2	79	66	9	4	2	2	15	11
034	MONTEFELCINO	2	2	177	138	7	1	3	3	44	30
035	MONTEGRIMANO	—	—	63	58	36	26	—	—	6	4
036	MONTELABBATE	2	2	94	80	18	5	2	2	27	20
037	MONTEMAGGIORE AL METAURO	2	2	114	87	28	2	3	3	29	23
038	MONTE PORZIO	5	5	74	63	13	6	6	5	75	52
039	NOVAFELTRIA	3	3	64	48	7	4	4	4	21	19
040	ORCIANO DI PESARO	1	1	106	83	12	4	2	2	39	25
041	PEGLIO	—	—	29	26	19	9	—	—	22	18
042	PENNABILLI	—	—	162	146	30	22	1	1	33	19
043	PERGOLA	3	1	263	235	13	3	2	2	79	60
044	PESARO	39	35	651	514	43	17	109	83	388	316
045	PETRIANO	—	—	50	42	28	15	—	—	10	9
046	PIAGGE	1	1	45	32	2	1	—	—	14	11
047	PIANDIMELETO	—	—	64	56	6	5	1	1	29	28
048	PIETRARUBBIA	—	—	33	31	—	—	—	—	16	13
049	PIOBBICO	1	1	30	24	9	2	3	3	31	29
050	SALTARA	10	10	75	70	7	3	1	1	28	23
051	SAN COSTANZO	4	4	245	163	59	21	3	3	77	62
052	SAN GIORGIO DI PESARO	1	1	109	79	—	—	1	1	38	26
053	SAN LEO	2	2	117	99	7	5	5	2	62	45
054	SAN LORENZO IN CAMPO	1	1	148	117	14	4	4	4	42	37
055	SANT'AGATA FELTRIA	—	—	88	78	34	12	3	2	49	36
056	SANT'ANGELO IN LIZZOLA	—	—	68	59	13	3	—	—	23	16
057	SANT'ANGELO IN VADO	2	1	123	116	16	6	3	3	69	60
058	SANT'IPPOLITO	—	—	94	80	1	1	—	—	12	12
059	SASSOCORVARO	9	8	123	118	25	18	3	1	70	64
060	SASSOFELTRIO	2	2	55	54	6	5	—	—	7	6
061	SERRA SANT'ABBONDIO	—	—	24	19	1	—	—	—	14	13
062	SERRUNGARINA	—	—	75	67	9	6	—	—	30	18
063	TALAMELLO	—	—	16	13	—	—	—	—	5	4
064	TAVOLETO	—	—	40	30	3	—	1	1	1	1
065	TAVULLIA	—	—	158	134	19	7	1	1	59	51
066	URBANIA	6	3	143	138	37	30	4	3	59	56
067	URBINO	1	1	478	376	29	7	10	9	115	103
	TOTALE PROVINCIA	149	129	7.656	6.364	939	403	292	234	3.599	2.943

segue TAV. 9 — Popolazione residente attiva in condizione professionale, per sesso, settore di attività economica e posizione nella professione

C — INDUSTRIE

Codice dei Comuni	COMUNI	POSIZIONE NELLA PROFESSIONE									
		IMPRENDITORI E LIBERI PROFESSIONISTI		LAVORATORI IN PROPRIO		COADIUVANTI		DIRIGENTI E IMPIEGATI		LAVORATORI DIPENDENTI	
		MF	M	MF	M	MF	M	MF	M	MF	M
001	ACQUALAGNA	8	7	126	108	12	8	47	28	544	316
002	APECCHIO	2	2	61	53	2	1	21	16	302	209
003	AUDITORE	3	3	70	57	1	—	9	7	162	121
004	BARCHI	1	1	39	28	5	4	9	5	156	92
005	BELFORTE ALL'ISAURO	2	—	29	20	—	—	10	5	83	44
006	BORGHO PACE	—	—	18	15	1	—	—	—	92	52
007	CAGLI	21	19	233	215	9	6	79	48	1.120	693
008	CANTIANO	4	4	50	47	5	—	28	24	303	246
009	CARPEGNA	5	5	56	48	3	2	13	6	147	95
010	CARTOCETO	9	9	202	140	8	3	42	25	810	582
011	CASTELDELICI	2	2	8	5	—	—	6	4	80	57
012	COLBORDOLO	12	12	129	109	4	1	136	61	809	558
013	FANO	148	135	1.198	912	90	53	845	524	4.538	3.456
014	FERMIGNANO	29	28	181	159	14	8	116	77	1.045	669
015	FOSSOMBRONE	23	22	172	150	23	14	234	136	1.457	921
016	FRATTE ROSA	6	6	24	23	3	2	9	6	198	108
017	FRONTINO	—	—	9	9	—	—	7	2	39	27
018	FRONTONE	4	4	25	20	1	—	23	18	153	88
019	GABICCE MARE	4	4	171	158	6	3	42	19	501	420
020	GRADARA	—	—	84	75	5	3	32	13	324	249
021	ISOLA DEL PIANO	5	5	16	15	2	1	10	5	83	46
022	LUNANO	1	—	65	56	5	1	20	9	125	77
023	MACERATA FELTRIA	2	2	47	46	6	1	19	7	170	141
024	MAIOLO	3	3	18	16	4	3	10	6	106	68
025	MERCATELLO SUL METAURO	1	1	19	16	2	—	10	2	231	113
026	MERCATINO CONCA	4	4	26	21	4	2	8	4	72	63
027	MOMBAROCCIO	6	6	39	30	4	2	29	15	210	143
028	MONDAVIO	2	2	100	91	7	5	56	34	632	374
029	MONDOLFO	14	13	216	173	17	11	159	91	1.380	840
030	MONTECALVO IN FOGLIA	3	3	96	75	8	3	28	13	442	275
031	MONTE CERIGNONE	1	1	17	15	3	1	2	—	76	55
032	MONTECICCARDO	1	1	24	20	2	1	17	6	169	119
033	MONTECOPIOLO	7	7	38	36	5	2	5	1	150	91
034	MONTEFELCINO	—	—	59	48	4	2	54	25	476	310
035	MONTEGRIMANO	3	3	23	22	—	—	5	3	95	81
036	MONTELABBATE	46	39	68	56	8	2	80	23	594	393
037	MONTEMAGGIORE AL METAURO	5	5	72	42	6	3	21	15	240	172
038	MONTE PORZIO	1	1	64	58	11	8	41	17	373	195
039	NOVAFELTRIA	23	20	126	106	17	8	147	91	832	569
040	ORCIANO DI PESARO	6	5	75	64	5	2	21	11	399	248
041	PEGLIO	1	1	32	30	2	1	7	3	116	64
042	PENNABILLI	8	8	64	43	6	5	51	42	437	306
043	PERGOLA	18	16	121	105	14	7	90	54	963	575
044	PESARO	338	315	1.680	1.412	187	93	2.411	1.350	8.648	6.748
045	PETRIANO	7	6	141	120	21	13	55	17	363	235
046	PIAGGE	—	—	34	30	2	1	8	5	150	112
047	PIANDIMELETO	12	11	56	40	11	8	31	20	303	193
048	PIETRARUBBIA	1	1	30	29	2	1	2	2	81	47
049	PIOBBICO	8	8	61	53	6	5	29	19	284	178
050	SALTARA	15	15	96	68	5	1	98	63	601	442
051	SAN COSTANZO	5	5	147	123	12	6	30	24	494	320
052	SAN GIORGIO DI PESARO	1	1	47	45	3	2	13	3	214	123
053	SAN LEO	3	3	75	66	2	1	38	24	313	238
054	SAN LORENZO IN CAMPO	1	1	76	64	11	9	31	20	459	257
055	SANT'AGATA FELTRIA	1	1	51	34	5	1	35	21	345	253
056	SANT'ANGELO IN LIZZOLA	13	13	185	153	17	7	127	49	926	650
057	SANT'ANGELO IN VADO	30	23	103	92	8	4	33	17	575	276
058	SANT'IPPOLITO	3	3	52	42	6	1	25	14	251	185
059	SASSOCORVARO	2	2	95	79	12	7	23	16	413	259
060	SASSOFELTRIO	8	8	63	52	2	—	8	5	144	109
061	SERRA SANT'ABBONDIO	2	2	9	7	—	—	14	9	215	131
062	SERRUNGARINA	8	6	52	42	5	1	37	14	346	232
063	TALAMELLO	1	1	12	9	2	1	21	12	152	96
064	TAVOLETO	1	1	48	32	1	—	13	4	97	76
065	TAVULLIA	7	7	161	122	9	4	72	29	613	428
066	URBANIA	12	11	202	186	13	10	86	59	955	539
067	URBINO	24	24	256	219	21	8	126	81	1.202	893
	TOTALE PROVINCIA	947	877	8.042	6.654	697	363	5.964	3.378	39.378	27.341

segue TAV. 9 — Popolazione residente attiva in condizione professionale, per sesso, settore di attività economica e posizione nella professione

D — ALTRE ATTIVITÀ

Codice dei Comuni	COMUNI	POSIZIONE NELLA PROFESSIONE									
		IMPRENDITORI E LIBERI PROFESSIONISTI		LAVORATORI IN PROPRIO		COADIUVANTI		DIRIGENTI E IMPIEGATI		LAVORATORI DIPENDENTI	
		MF	M	MF	M	MF	M	MF	M	MF	M
001	ACQUALAGNA	34	24	157	96	47	22	124	72	132	88
002	APECCHIO	11	8	121	77	21	6	87	48	94	71
003	AUDITORE	3	2	56	33	8	5	50	22	43	30
004	BARCHI	3	1	20	10	1	—	30	20	49	35
005	BELFORTE ALL'ISAURO	12	8	31	20	6	3	38	22	40	21
006	BORGIO PACE	6	5	33	24	7	3	27	12	35	24
007	CAGLI	28	26	376	240	99	32	550	282	473	298
008	CANTIANO	10	9	105	66	21	4	101	62	92	59
009	CARPEGNA	10	8	79	49	22	10	88	43	45	27
010	CARTOCETO	20	15	216	151	27	10	160	75	240	138
011	CASTELDELICI	2	2	17	12	—	—	19	10	18	13
012	COLBORDOLO	23	17	116	84	21	9	133	65	126	73
013	FANO	696	584	1.938	1.257	496	195	4.737	2.473	3.394	1.987
014	FERMIGNANO	36	29	194	122	30	8	282	161	270	186
015	FOSSOMBRONE	51	48	337	229	80	31	709	389	489	289
016	FRATTE ROSA	3	3	25	16	3	1	33	16	32	20
017	FRONTINO	1	1	13	9	5	2	15	6	20	15
018	FRONTONE	10	8	33	17	17	9	82	45	36	20
019	GABICCE MARE	93	69	402	252	126	54	261	131	398	253
020	GRADARA	12	8	115	63	27	15	86	50	147	86
021	ISOLA DEL PIANO	6	5	18	11	1	—	25	12	21	14
022	LUNANO	4	4	44	30	3	3	43	22	26	19
023	MACERATA FELTRIA	17	14	99	66	26	13	130	61	204	100
024	MAIOLO	1	1	15	8	2	—	22	10	27	18
025	MERCATELLO SUL METAURO	6	6	45	27	5	2	51	35	65	42
026	MERCATINO CONCA	10	8	65	41	14	7	71	34	60	48
027	MOMBAROCCIO	6	5	62	40	16	7	60	33	121	67
028	MONDAVIO	18	15	105	66	19	6	169	93	191	135
029	MONDOLFO	81	63	355	258	131	52	508	280	564	369
030	MONTECALVO IN FOGLIA	10	8	86	57	14	5	55	27	53	40
031	MONTE CERIGNONE	4	3	26	13	2	—	24	11	24	16
032	MONTECICCARDO	1	1	18	8	1	—	23	11	42	20
033	MONTECOPIOLO	4	4	37	24	18	6	39	17	38	28
034	MONTEFELCINO	5	5	72	44	5	3	91	52	83	56
035	MONTEGRIMANO	2	2	30	16	2	—	49	26	31	19
036	MONTELABBATE	26	23	104	71	29	8	110	61	112	66
037	MONTEMAGGIORE AL METAURO	5	5	63	41	12	5	57	29	61	42
038	MONTE PORZIO	14	10	73	42	15	4	79	48	64	45
039	NOVAFELTRIA	57	42	230	160	78	28	434	193	377	259
040	ORCIANO DI PESARO	7	7	91	48	20	5	97	44	67	47
041	PEGLIO	1	—	18	11	4	2	28	16	20	11
042	PENNABILLI	22	14	106	62	29	9	134	67	130	84
043	PERGOLA	52	41	210	127	44	22	443	230	347	216
044	PESARO	1.194	1.019	3.289	2.182	726	277	9.162	4.642	6.487	3.647
045	PETRIANO	7	7	80	59	13	3	62	30	57	26
046	PIAGGE	7	7	23	14	3	1	32	11	42	24
047	PIANDIMELETO	7	7	56	32	11	4	52	29	58	38
048	PIETRARUBBIA	1	1	19	11	6	2	15	8	14	8
049	PIOBBICO	5	4	73	38	28	16	83	54	87	56
050	SALTARA	31	25	160	122	25	7	201	101	165	115
051	SAN COSTANZO	23	21	128	75	25	9	143	71	171	127
052	SAN GIORGIO DI PESARO	8	7	51	30	5	1	63	34	47	26
053	SAN LEO	16	13	90	69	34	11	94	38	84	52
054	SAN LORENZO IN CAMPO	15	12	133	86	28	11	156	79	95	70
055	SANT'AGATA FELTRIA	4	4	74	51	16	—	107	54	124	73
056	SANT'ANGELO IN LIZZOLA	27	23	184	128	36	14	135	65	161	88
057	SANT'ANGELO IN VADO	14	10	138	91	37	10	224	138	151	105
058	SANT'IPPOLITO	5	4	21	10	6	2	57	29	55	28
059	SASSOCORVARO	23	18	122	79	23	8	206	116	222	140
060	SASSOFELTRIO	4	4	40	27	9	4	38	26	33	17
061	SERRA SANT'ABBONDIO	6	4	31	14	5	1	34	23	45	33
062	SERRUNGARINA	7	6	51	39	10	3	54	30	62	42
063	TALAMELLO	3	3	31	22	1	—	36	16	38	27
064	TAVOLETO	5	5	31	17	5	3	38	17	46	30
065	TAVULLIA	18	16	111	81	23	12	109	45	164	98
066	URBANIA	27	22	207	150	69	29	352	180	265	168
067	URBINO	125	106	504	317	82	29	1.704	856	1.371	809
	TOTALE PROVINCIA	3.005	2.509	12.003	7.842	2.780	1.063	23.511	12.108	18.945	11.341

TAV. 10 - Popolazione residente attiva in condizione professionale,

A —

Codice dei Comuni	COMUNI	CLASSI								
		14 - 19			20 - 29			30 - 54		
		Agricoltura, caccia, foreste e pesca	Industrie	Altre attività	Agricoltura, caccia, foreste e pesca	Industrie	Altre attività	Agricoltura, caccia, foreste e pesca	Industrie	Altre attività
001	ACQUALAGNA	3	74	19	6	251	115	94	366	297
002	APECCHIO	6	36	5	16	127	71	105	200	213
003	AUDITORE	3	37	4	3	76	41	57	120	92
004	BARCHI	1	31	6	5	67	26	59	100	57
005	BELFORTE ALL'ISAURO	3	18	7	2	47	33	28	48	69
006	BORGO PACE	—	22	4	12	40	24	59	42	61
007	CAGLI	6	137	44	48	441	345	298	768	959
008	CANTIANO	3	17	6	8	123	63	106	211	214
009	CARPEGNA	2	41	3	5	77	51	37	91	159
010	CARTOCETO	2	155	45	11	296	170	156	554	412
011	CASTELDELICI	6	17	3	8	35	18	40	42	22
012	COLBORDOLO	1	153	28	9	365	111	77	514	248
013	FANO	39	710	385	174	1.730	2.493	933	3.829	7.180
014	FERMIGNANO	5	167	29	10	372	202	70	750	490
015	FOSSOMBRONE	6	170	44	35	531	429	249	1.099	981
016	FRATTE ROSA	3	36	5	10	93	19	69	98	57
017	FRONTINO	1	8	—	4	16	10	23	29	32
018	FRONTONE	2	21	4	11	67	43	51	113	113
019	GABICCE MARE	3	88	81	28	145	337	99	436	688
020	GRADARA	2	60	40	8	158	121	69	211	193
021	ISOLA DEL PIANO	2	23	—	6	48	16	48	35	48
022	LUNANO	3	34	2	6	61	34	38	112	67
023	MACERATA FELTRIA	3	23	31	9	72	112	72	135	284
024	MAIOLO	1	25	2	11	42	26	73	66	30
025	MERCATELLO SUL METAURO	1	47	5	13	68	35	72	136	115
026	MERCATINO CONCA	2	8	8	7	34	54	32	59	121
027	MOMBAROCCIO	—	58	13	4	95	70	88	119	147
028	MONDAVIO	3	115	17	11	260	130	141	378	298
029	MONDOLFO	12	222	79	23	514	403	221	939	1.024
030	MONTECALVO IN FOGLIA	1	76	4	1	162	62	55	308	127
031	MONTE CERIGNONE	1	13	3	14	35	14	54	42	50
032	MONTECICCARDO	2	56	5	9	75	25	54	70	42
033	MONTECOPIOLO	3	35	6	8	67	43	79	94	76
034	MONTEFELCINO	5	93	5	16	201	70	140	282	151
035	MONTEGRIMANO	8	7	5	13	36	24	62	74	72
036	MONTELABBATE	4	117	17	11	235	94	83	395	223
037	MONTEMAGGIORE AL METAURO	2	51	3	5	97	58	117	180	124
038	MONTE PORZIO	3	60	5	15	149	57	115	265	144
039	NOVAFELTRIA	2	90	49	8	375	293	55	628	709
040	ORCIANO DI PESARO	2	103	9	11	152	72	113	213	146
041	PEGLIO	1	25	2	7	66	25	39	56	31
042	PENNABILLI	10	66	23	26	181	104	112	270	233
043	PERGOLA	8	98	25	34	342	221	241	691	674
044	PESARO	23	1.254	805	109	3.235	4.589	712	7.646	13.203
045	PETRIANO	4	68	13	5	162	59	41	316	114
046	PIAGGE	1	33	11	8	60	32	44	96	56
047	PIANDIMELETO	2	73	3	9	128	40	63	186	112
048	PIETRARUBBIA	—	14	1	6	38	11	23	56	37
049	PIOBBICO	3	28	5	5	125	50	35	212	188
050	SALTARA	2	63	17	8	233	148	65	477	361
051	SAN COSTANZO	4	127	34	29	239	145	273	297	248
052	SAN GIORGIO DI PESARO	3	60	10	12	105	37	103	105	106
053	SAN LEO	7	40	10	26	146	77	111	223	185
054	SAN LORENZO IN CAMPO	2	102	8	14	185	87	146	261	277
055	SANT'AGATA FELTRIA	9	59	24	18	154	75	123	208	192
056	SANT'ANGELO IN LIZZOLA	—	160	44	4	343	155	69	689	306
057	SANT'ANGELO IN VADO	2	99	8	25	248	150	138	359	327
058	SANT'IPPOLITO	1	38	6	9	104	39	59	167	75
059	SASSOCORVARO	12	95	21	30	164	123	121	257	388
060	SASSOFELTRIO	3	21	4	9	66	30	36	121	71
061	SERRA SANT'ABBONDIO	1	27	1	1	84	33	28	126	78
062	SERRUNGARINA	2	71	6	8	146	52	78	201	101
063	TALAMELLO	—	20	3	1	73	35	15	85	58
064	TAVOLETO	—	19	6	5	50	46	31	80	53
065	TAVULLIA	4	114	26	18	273	148	133	427	202
066	URBANIA	3	144	19	26	410	222	147	644	549
067	URBINO	19	186	74	73	430	762	331	859	2.486
	TOTALE PROVINCIA	283	6.358	2.239	1.139	15.625	13.909	7.708	29.266	37.246

per sesso, classe di età e settore di attività economica

TOTALE

DI ETÀ (anni)												Codice dei Comuni
55 - 59			60 - 64			65 e più			TOTALE			
Agricoltura, caccia, foreste e pesca	Industrie	Altre attività	Agricoltura, caccia, foreste e pesca	Industrie	Altre attività	Agricoltura, caccia, foreste e pesca	Industrie	Altre attività	Agricoltura, caccia, foreste e pesca	Industrie	Altre attività	
20	35	39	10	11	12	7	—	12	140	737	494	001
22	19	21	18	5	14	8	1	10	175	388	334	002
9	9	14	1	1	6	1	2	3	74	245	160	003
11	10	9	1	2	3	5	—	2	82	210	103	004
11	8	9	3	2	3	5	1	6	52	124	127	005
7	6	9	3	—	4	2	1	6	83	111	108	006
65	80	92	37	25	50	43	11	36	497	1.462	1.526	007
24	29	25	5	10	12	1	—	9	147	390	329	008
12	14	16	7	1	9	3	—	6	66	224	244	009
39	53	24	20	11	8	11	2	4	239	1.071	663	010
13	2	8	6	—	2	2	—	3	75	96	56	011
23	47	17	8	8	10	8	3	5	126	1.090	419	012
197	427	732	86	85	278	93	38	193	1.522	6.819	11.261	013
22	75	56	11	16	25	11	5	10	129	1.385	812	014
79	85	127	26	16	42	23	8	43	418	1.909	1.666	015
14	5	9	3	7	4	1	1	2	100	240	96	016
12	—	8	4	2	2	7	—	2	51	55	54	017
5	5	12	5	—	5	6	—	1	80	206	178	018
30	37	90	7	15	39	12	3	45	179	724	1.280	019
18	13	25	8	1	6	4	2	2	109	445	387	020
12	7	1	2	2	3	1	1	3	71	116	71	021
10	7	8	3	1	4	2	1	5	62	216	120	022
22	12	29	11	1	16	6	1	4	123	244	476	023
21	7	8	2	1	1	10	—	—	118	141	67	024
24	5	8	5	5	7	5	2	2	120	263	172	025
8	10	16	4	3	5	6	—	16	59	114	220	026
25	10	22	9	3	7	7	3	6	133	288	265	027
43	38	37	11	6	14	14	—	6	223	797	502	028
71	89	60	21	17	48	33	5	25	381	1.786	1.639	029
8	21	12	6	7	7	7	3	6	78	577	218	030
14	7	9	4	2	—	2	—	7	89	99	80	031
13	9	9	2	3	4	1	—	—	81	213	85	032
16	9	10	3	—	1	—	—	—	109	205	136	033
34	14	17	20	3	7	18	—	6	233	593	256	034
8	9	9	3	—	2	11	—	2	105	126	114	035
22	41	23	15	5	12	8	3	12	143	796	381	036
34	13	5	12	2	6	6	1	2	176	344	198	037
23	10	20	11	4	8	6	2	11	173	490	245	038
20	38	68	5	8	35	9	6	22	99	1.145	1.176	039
19	31	28	6	3	14	9	4	13	160	506	282	040
10	8	7	6	3	4	7	—	2	70	158	71	041
38	27	29	13	13	13	27	9	19	226	566	421	042
43	59	96	11	10	51	23	6	29	360	1.206	1.096	043
198	813	1.379	85	209	570	103	107	312	1.230	13.264	20.858	044
18	26	17	11	10	11	9	5	5	88	587	219	045
9	5	5	—	—	2	—	—	1	62	194	107	046
16	19	18	8	6	8	2	1	3	100	413	184	047
5	8	6	4	—	—	11	—	—	49	116	55	048
18	16	20	13	3	7	—	4	6	74	388	276	049
25	34	37	7	7	9	14	1	10	121	815	582	050
56	21	36	16	4	15	10	—	12	388	688	490	051
23	6	12	5	1	4	3	1	5	149	278	174	052
36	16	25	8	5	12	5	1	9	193	431	318	053
28	24	34	10	6	13	9	—	8	209	578	427	054
17	14	19	1	2	8	6	—	7	174	437	325	055
19	61	28	6	11	5	6	4	5	104	1.268	543	056
30	27	44	13	8	20	5	8	15	213	749	564	057
18	15	15	10	11	5	10	2	4	107	337	144	058
38	24	41	17	4	15	12	1	8	230	545	596	059
11	11	10	6	4	4	5	2	5	70	225	124	060
7	3	6	2	—	2	—	—	1	39	240	121	061
18	20	15	7	9	5	1	1	5	114	448	184	062
3	9	5	2	1	5	—	—	3	21	188	109	063
7	9	8	1	2	7	1	—	5	45	160	125	064
41	39	22	19	7	14	22	2	13	237	862	425	065
37	55	81	20	13	26	16	2	23	249	1.268	920	066
84	109	297	63	33	103	63	12	64	633	1.629	3.786	067
1.933	2.824	4.050	788	676	1.673	784	279	1.127	12.635	55.028	60.244	

segue TAV. 10 — Popolazione residente attiva in condizione professionale,

B —

Codice dei Comuni	COMUNI	CLASSI								
		14 - 19			20 - 29			30 - 54		
		Agricoltura, caccia, foreste e pesca	Industrie	Altre attività	Agricoltura, caccia, foreste e pesca	Industrie	Altre attività	Agricoltura, caccia, foreste e pesca	Industrie	Altre attività
001	ACQUALAGNA	3	34	10	5	137	68	79	257	187
002	APECCHIO	5	16	4	13	84	37	90	160	146
003	AUDITORE	2	20	2	3	53	21	42	103	58
004	BARCHI	1	12	4	2	36	14	35	72	39
005	BELFORTE ALL'ISAURO	3	3	3	2	26	16	22	31	43
006	BORGO PACE	—	9	2	12	24	16	55	27	39
007	CAGLI	6	38	25	38	234	195	240	604	554
008	CANTIANO	3	6	2	7	80	36	92	196	138
009	CARPEGNA	2	17	—	5	50	30	37	74	85
010	CARTOCETO	2	83	13	9	185	76	101	430	277
011	CASTELDELICI	6	7	—	7	22	10	39	38	17
012	COLBORDOLO	1	92	12	6	210	51	57	392	164
013	FANO	37	439	174	151	1.070	1.247	691	3.041	4.274
014	FERMIGNANO	4	83	17	9	210	115	64	558	311
015	FOSSOMBRONE	6	93	25	27	297	265	195	749	567
016	FRATTE ROSA	3	16	1	8	52	9	51	67	38
017	FRONTINO	1	—	—	4	12	6	19	24	18
018	FRONTONE	2	11	1	10	34	23	34	80	65
019	GABICCE MARE	3	68	34	28	101	174	95	386	443
020	GRADARA	1	32	18	8	108	65	59	184	116
021	ISOLA DEL PIANO	2	8	—	6	27	9	43	28	28
022	LUNANO	3	18	1	4	39	18	30	77	48
023	MACERATA FELTRIA	3	15	15	9	48	56	60	121	156
024	MAIOLO	1	13	2	5	21	11	40	56	20
025	MERCATELLO SUL METAURO	1	16	4	13	24	24	70	81	71
026	MERCATINO CONCA	2	6	4	5	25	35	27	50	75
027	MOMBAROCCHIO	—	28	7	2	60	30	64	92	93
028	MONDAVIO	3	51	13	8	139	87	102	276	183
029	MONDOLFO	11	86	48	18	270	206	150	674	680
030	MONTECALVO IN FOGLIA	1	35	1	1	92	38	42	214	83
031	MONTE CERIGNONE	1	6	1	12	23	8	39	34	27
032	MONTECICCARDO	2	30	1	7	49	13	37	58	21
033	MONTECOPIOLO	3	17	5	7	37	21	60	74	46
034	MONTEFELCINO	4	53	5	11	120	39	100	198	97
035	MONTEGRIMANO	6	4	1	11	30	13	49	66	43
036	MONTELABBATE	2	60	8	7	134	42	61	277	149
037	MONTEMAGGIORE AL METAURO	1	31	2	5	55	30	72	138	82
038	MONTE PORZIO	3	21	4	12	66	33	81	176	90
039	NOVAFELTRIA	2	42	19	6	218	162	39	494	426
040	ORCIANO DI PESARO	2	43	7	9	90	42	74	162	75
041	PEGLIO	1	13	1	7	33	12	26	44	18
042	PENNABILLI	8	27	10	22	116	50	91	222	145
043	PERGOLA	5	42	10	28	187	115	198	460	405
044	PESARO	17	837	331	83	2.033	2.214	530	6.000	7.764
045	PETRIANO	3	42	3	3	82	32	26	232	68
046	PIAGGE	1	21	5	6	39	16	31	84	31
047	PIANDIMELETO	2	34	2	9	80	18	57	133	67
048	PIETRARUBBIA	—	3	—	4	21	6	21	49	22
049	PIOBBICO	3	10	3	4	64	30	27	168	113
050	SALTARA	2	32	10	7	136	84	56	382	239
051	SAN COSTANZO	3	67	23	15	150	84	168	238	156
052	SAN GIORGIO DI PESARO	3	31	7	11	57	26	71	78	54
053	SAN LEO	7	29	2	15	96	46	86	187	107
054	SAN LORENZO IN CAMPO	1	45	4	11	105	52	108	175	169
055	SANT'AGATA FELTRIA	8	25	10	16	104	49	84	167	102
056	SANT'ANGELO IN LIZZOLA	—	101	18	4	203	85	49	501	190
057	SANT'ANGELO IN VADO	2	26	4	23	121	102	116	226	206
058	SANT'IPPOLITO	1	31	3	9	64	18	51	125	41
059	SASSOCORVARO	9	32	15	27	103	78	111	204	233
060	SASSOFELTRIO	3	14	2	9	44	20	33	99	43
061	SERRA SANT'ABBONDIO	1	10	1	1	42	17	21	94	51
062	SERRUNGARINA	2	35	3	7	79	27	59	155	71
063	TALAMELLO	—	5	3	1	36	20	12	68	38
064	TAVOLETO	—	14	2	3	31	28	21	58	31
065	TAVULLIA	4	66	14	16	153	89	104	330	119
066	URBANIA	3	65	11	24	221	121	134	455	334
067	URBINO	19	99	36	55	264	405	255	724	1.380
	TOTALE PROVINCIA	252	3.418	1.028	932	9.256	7.235	5.883	22.477	22.269

per sesso, classe di età e settore di attività economica

MASCHI

DI ETÀ (anni)												Codice dei Comuni
55 - 59			60 - 64			65 e più			TOTALE			
Agricoltura, caccia, foreste e pesca	Industrie	Altre attività	Agricoltura, caccia, foreste e pesca	Industrie	Altre attività	Agricoltura, caccia, foreste e pesca	Industrie	Altre attività	Agricoltura, caccia, foreste e pesca	Industrie	Altre attività	
18	30	22	9	9	6	6	—	9	120	467	302	001
20	18	9	11	1	6	6	1	8	145	281	210	002
7	9	6	1	2	4	1	2	1	56	188	92	003
11	8	8	1	2	1	5	—	—	55	130	66	004
9	7	5	3	1	2	4	1	5	43	69	74	005
7	6	4	3	—	4	2	1	3	79	67	68	006
56	71	58	34	23	24	35	11	22	409	981	878	007
20	29	15	4	10	6	1	—	3	127	321	200	008
11	14	11	7	1	6	3	—	5	65	156	137	009
31	50	13	18	10	7	10	1	3	171	759	389	010
13	1	6	6	—	2	2	—	2	73	68	37	011
18	38	11	6	7	8	8	2	2	96	741	248	012
160	413	493	64	82	177	80	35	131	1.183	5.080	6.496	013
21	71	39	10	14	17	9	5	7	117	941	506	014
65	81	74	23	15	26	21	8	29	337	1.243	986	015
12	4	5	3	5	3	1	1	—	78	145	56	016
11	—	6	3	2	1	7	—	2	45	38	33	017
3	5	6	4	—	3	6	—	1	59	130	99	018
29	34	61	7	13	22	11	2	25	173	604	759	019
16	13	17	7	1	4	4	2	2	95	340	222	020
10	7	1	2	1	1	1	1	3	64	72	42	021
10	7	5	3	1	4	2	1	2	52	143	78	022
20	12	16	10	1	9	6	—	2	108	197	254	023
15	5	3	1	1	1	8	—	—	70	96	37	024
23	5	7	5	5	5	4	1	1	116	132	112	025
6	10	10	3	3	3	6	—	11	49	94	138	026
19	10	13	7	3	4	5	3	5	97	196	152	027
38	34	20	10	6	7	13	—	5	174	506	315	028
58	78	41	18	15	34	26	5	13	281	1.128	1.022	029
7	18	8	4	7	3	7	3	4	62	369	137	030
13	7	3	4	2	—	2	—	4	71	72	43	031
11	8	4	2	2	1	1	—	—	60	147	40	032
13	9	6	2	—	1	—	—	—	85	137	79	033
26	11	13	16	3	2	17	—	4	174	385	160	034
8	9	6	3	—	—	11	—	—	88	109	63	035
19	34	16	13	5	7	7	3	7	109	513	229	036
23	11	2	11	2	4	5	—	2	117	237	122	037
18	10	10	11	4	6	6	2	6	131	279	149	038
18	32	42	5	7	19	8	1	14	78	794	682	039
17	30	15	5	3	7	8	2	5	115	330	151	040
8	6	6	5	3	1	6	—	2	53	99	40	041
32	24	14	11	11	5	24	4	12	188	404	236	042
42	54	55	7	10	34	21	4	17	301	757	636	043
166	754	895	75	197	349	94	97	214	965	9.918	11.767	044
15	21	11	10	10	7	9	4	4	66	391	125	045
7	4	3	—	—	2	—	—	—	45	148	57	046
12	18	14	8	6	6	2	1	3	90	272	110	047
5	7	2	4	—	—	10	—	—	44	80	30	048
13	15	14	12	3	4	—	3	4	59	263	168	049
22	32	24	6	6	5	14	1	8	107	589	370	050
45	20	23	14	3	9	8	—	8	253	478	303	051
16	6	7	4	1	1	2	1	3	107	174	98	052
33	14	13	7	5	7	5	1	8	153	332	183	053
27	20	20	8	6	9	8	—	4	163	351	258	054
13	13	15	1	1	4	6	—	2	128	310	182	055
14	56	19	5	7	2	6	4	4	78	872	318	056
28	24	22	12	8	13	5	7	7	186	412	354	057
16	14	7	8	9	2	8	2	2	93	245	73	058
34	20	24	16	3	8	12	1	3	209	363	361	059
11	11	7	6	4	4	5	2	2	67	174	78	060
7	3	5	2	—	1	—	—	—	32	149	75	061
16	18	11	7	7	4	—	1	4	91	295	120	062
2	9	3	2	1	3	—	—	1	17	119	68	063
6	9	5	1	1	4	1	—	2	32	113	72	064
32	33	14	17	7	9	20	1	7	193	590	252	065
35	51	47	20	12	21	14	1	15	230	805	549	066
66	99	191	48	28	72	53	11	33	496	1.225	2.117	067
1.633	2.604	2.581	675	618	1.033	698	240	717	10.073	38.613	34.863	

segue TAV. 10 — Popolazione residente attiva in condizione professionale,

Codice dei Comuni	COMUNI	CLASSI								
		14 - 19			20 - 29			30 - 54		
		Agricoltura, caccia, foreste e pesca	Industrie	Altre attività	Agricoltura, caccia, foreste e pesca	Industrie	Altre attività	Agricoltura, caccia, foreste e pesca	Industrie	Altre attività
001	ACQUALAGNA	—	40	9	1	114	47	15	109	110
002	APECCHIO	1	20	1	3	43	34	15	40	67
003	AUDITORE	1	17	2	—	23	20	15	17	34
004	BARCHI	—	19	2	3	31	12	24	28	18
005	BELFORTE ALL'ISAURO	—	15	4	—	21	17	6	17	26
006	BORGO PACE	—	13	2	—	16	8	4	15	22
007	CAGLI	—	99	19	10	207	150	58	164	405
008	CANTIANO	—	11	4	1	43	27	14	15	76
009	CARPEGNA	—	24	3	—	27	21	—	17	74
010	CARTOCETO	—	72	32	2	111	94	55	124	135
011	CASTELDELICI	—	10	3	1	13	8	1	4	5
012	COLBORDOLO	—	61	16	3	155	60	20	122	84
013	FANO	2	271	211	23	660	1.246	242	788	2.906
014	FERMIGNANO	1	84	12	1	162	87	6	192	179
015	FOSSOMBRONE	—	77	19	8	234	164	54	350	414
016	FRATTE ROSA	—	20	4	2	41	10	18	31	19
017	FRONTINO	—	8	—	—	4	4	4	5	14
018	FRONTONE	—	10	3	1	33	20	17	33	48
019	GABICCE MARE	—	20	47	—	44	163	4	50	245
020	GRADARA	1	28	22	—	50	56	10	27	77
021	ISOLA DEL PIANO	—	15	—	—	21	7	5	7	20
022	LUNANO	—	16	1	2	22	16	8	35	19
023	MACERATA FELTRIA	—	8	16	—	24	56	12	14	128
024	MAIOLO	—	12	—	6	21	15	33	10	10
025	MERCATELLO SUL METAURO	—	31	1	—	44	11	2	55	44
026	MERCATINO CONCA	—	2	4	2	9	19	5	9	46
027	MOMBAROCCIO	—	30	6	2	35	40	24	27	54
028	MONDAVIO	—	64	4	3	121	43	39	102	115
029	MONDOLFO	1	136	31	5	244	197	71	265	344
030	MONTECALVO IN FOGLIA	—	41	3	—	70	24	13	94	44
031	MONTE CERIGNONE	—	7	2	2	12	6	15	8	23
032	MONTECICCARDO	—	26	4	2	26	12	17	12	21
033	MONTECOPIOLO	—	18	1	1	30	22	19	20	30
034	MONTEFELCINO	1	40	—	5	81	31	40	84	54
035	MONTEGRIMANO	2	3	4	2	6	11	13	8	29
036	MONTELABBATE	2	57	9	4	101	52	22	118	74
037	MONTEMAGGIORE AL METAURO	1	20	1	—	42	28	45	42	42
038	MONTE PORZIO	—	39	1	3	83	24	34	89	54
039	NOVAFELTRIA	—	48	30	2	157	131	16	134	283
040	ORCIANO DI PESARO	—	60	2	2	62	30	39	51	71
041	PEGLIO	—	12	1	—	33	13	13	12	13
042	PENNABILLI	2	39	13	4	65	54	21	48	88
043	PERGOLA	3	56	15	6	155	106	43	231	269
044	PESARO	6	417	474	26	1.202	2.375	182	1.646	5.439
045	PETRIANO	1	26	10	2	80	27	15	84	46
046	PIAGGE	—	12	6	2	21	16	13	12	25
047	PIANDIMELETO	—	39	1	—	48	22	6	53	45
048	PIETRARUBBIA	—	11	1	2	17	5	2	7	15
049	PIOBBICO	—	18	2	1	61	20	8	44	75
050	SALTARA	—	31	7	1	97	64	9	95	122
051	SAN COSTANZO	1	60	11	14	89	61	105	59	92
052	SAN GIORGIO DI PESARO	—	29	3	1	48	11	32	27	52
053	SAN LEO	—	11	8	11	50	31	25	36	78
054	SAN LORENZO IN CAMPO	1	57	4	3	80	35	38	86	108
055	SANT'AGATA FELTRIA	1	34	14	2	50	26	39	41	90
056	SANT'ANGELO IN LIZZOLA	—	59	26	—	140	70	20	188	116
057	SANT'ANGELO IN VADO	—	73	4	2	127	48	22	133	121
058	SANT'IPPOLITO	—	7	3	—	40	21	8	42	34
059	SASSOCORVARO	3	63	6	3	61	45	10	53	155
060	SASSOFELTRIO	—	7	2	—	22	10	3	22	28
061	SERRA SANT'ABBONDIO	—	17	—	—	42	16	7	32	27
062	SERRUNGARINA	—	36	3	1	67	25	19	46	30
063	TALAMELLO	—	15	—	—	37	15	3	17	20
064	TAVOLETO	—	5	4	2	19	18	10	22	22
065	TAVULLIA	—	48	12	2	120	59	29	97	83
066	URBANIA	—	79	8	2	189	101	13	189	215
067	URBINO	—	87	38	18	166	357	76	135	1.106
	TOTALE PROVINCIA	31	2.940	1.211	207	6.369	6.674	1.825	6.789	14.977

per sesso, classe di età e settore di attività economica

FEMMINE

DI ETÀ (anni)												Codice dei Comuni
55 - 59			60 - 64			65 e più			TOTALE			
Agricoltura, caccia, foreste e pesca	Industrie	Altre attività	Agricoltura, caccia, foreste e pesca	Industrie	Altre attività	Agricoltura, caccia, foreste e pesca	Industrie	Altre attività	Agricoltura, caccia, foreste e pesca	Industrie	Altre attività	
2	5	17	1	2	6	1	—	3	20	270	192	001
2	1	12	7	3	8	2	—	2	30	107	124	002
2	—	8	—	—	2	—	—	2	18	57	68	003
—	2	1	—	—	2	—	—	2	27	80	37	004
2	1	4	—	1	1	1	—	1	9	55	53	005
—	—	5	—	—	—	—	—	3	4	44	40	006
9	9	34	3	2	26	8	—	14	88	481	648	007
4	—	10	1	—	6	—	—	6	20	69	129	008
1	—	5	—	—	3	—	—	1	1	68	107	009
8	3	11	2	1	1	1	1	1	68	312	274	010
—	1	2	—	—	—	—	—	1	2	28	19	011
5	9	6	2	1	2	—	1	3	30	349	171	012
37	14	239	22	3	101	13	3	62	339	1.739	4.765	013
1	4	17	1	2	8	2	—	3	12	444	306	014
14	4	53	3	1	16	2	—	14	81	666	680	015
2	1	4	—	2	1	—	—	2	22	95	40	016
1	—	2	1	—	1	—	—	—	6	17	21	017
2	—	6	1	—	2	—	—	—	21	76	79	018
1	3	29	—	2	17	1	1	20	6	120	521	019
2	—	8	1	—	2	—	—	—	14	105	165	020
2	—	—	—	1	2	—	—	—	7	44	29	021
—	—	3	—	—	—	—	—	3	10	73	42	022
2	—	13	1	—	7	—	1	2	15	47	222	023
6	2	5	1	—	—	2	—	—	48	45	30	024
1	—	1	—	—	2	1	1	1	4	131	60	025
2	—	6	1	—	2	—	—	5	10	20	82	026
6	—	9	2	—	3	2	—	1	36	92	113	027
5	4	17	1	—	7	1	—	1	49	291	187	028
13	11	19	3	2	14	7	—	12	100	658	617	029
1	3	4	2	—	4	—	—	2	16	208	81	030
1	—	3	—	—	—	—	—	3	18	27	37	031
2	1	5	—	1	3	—	—	—	21	66	45	032
3	—	4	1	—	—	—	—	—	24	68	57	033
8	3	4	4	—	5	1	—	2	59	208	96	034
—	—	3	—	—	2	—	—	2	17	17	51	035
3	7	7	2	—	5	1	—	5	34	283	152	036
11	2	3	1	—	2	1	1	—	59	107	76	037
5	—	10	—	—	2	—	—	5	42	211	96	038
2	6	26	—	1	16	1	5	8	21	351	494	039
2	1	13	1	—	7	1	2	8	45	176	131	040
2	2	1	1	—	3	1	—	—	17	59	31	041
6	3	15	2	2	8	3	5	7	38	162	185	042
1	5	41	4	—	17	2	2	12	59	449	460	043
32	59	484	10	12	221	9	10	98	265	3.346	9.091	044
3	5	6	1	—	4	—	1	1	22	196	94	045
2	1	2	—	—	—	—	—	1	17	46	50	046
4	1	4	—	—	2	—	—	—	10	141	74	047
—	1	4	—	—	—	1	—	—	5	36	25	048
5	1	6	1	—	3	—	1	2	15	125	108	049
3	2	13	1	1	4	—	—	2	14	226	212	050
11	1	13	2	1	6	2	—	4	135	210	187	051
7	—	5	1	—	3	1	—	2	42	104	76	052
3	2	12	1	—	5	—	—	1	40	99	135	053
1	4	14	2	—	4	1	—	4	46	227	169	054
4	1	4	—	1	4	—	—	5	46	127	143	055
5	5	9	1	4	3	—	—	1	26	396	225	056
2	3	22	1	—	7	—	1	8	27	337	210	057
2	1	8	2	2	3	2	—	2	14	92	71	058
4	4	17	1	1	7	—	—	5	21	182	235	059
—	—	3	—	—	—	—	—	3	3	51	46	060
—	—	1	—	—	1	—	—	1	7	91	46	061
2	2	4	—	2	1	1	—	1	23	153	64	062
1	—	2	—	—	2	—	—	2	4	69	41	063
1	—	3	—	1	3	—	—	3	13	47	53	064
9	6	8	2	—	5	2	1	6	44	272	173	065
2	4	34	—	1	5	2	1	8	19	463	371	066
18	10	106	15	5	31	10	1	31	137	404	1.669	067
300	220	1.469	113	58	640	86	39	410	2.562	16.415	25.381	

TAV. 11 - Popolazione residente non attiva

Codice dei Comuni	COMUNI	MENO DI 14 ANNI							
		BAMBINI CHE FREQUENTANO LA SCUOLA MATERNA		SCOLARI E STUDENTI		ALTRI		TOTALE	
		MF	M	MF	M	MF	M	MF	M
001	ACQUALAGNA	114	57	382	193	155	70	651	320
002	APECCHIO	70	36	267	142	78	38	415	216
003	AUDITORE	37	21	153	83	61	35	251	139
004	BARCHI	31	17	99	52	38	25	168	94
005	BELFORTE ALL'ISAURO	26	11	78	38	26	16	130	65
006	BORGO PACE	17	11	60	28	25	14	102	53
007	CAGLI	222	96	993	470	331	180	1.546	746
008	CANTIANO	73	35	237	111	80	50	390	196
009	CARPEGNA	40	25	172	79	49	24	261	128
010	CARTOCETO	186	79	688	389	233	104	1.107	572
011	CASTELDELICI	13	6	56	31	19	11	88	48
012	COLBORDOLO	148	76	516	288	187	89	851	453
013	FANO	1.407	688	6.226	3.211	1.884	937	9.517	4.836
014	FERMIGNANO	238	120	721	360	244	124	1.203	604
015	FOSSOMBRONE	265	138	1.051	578	340	169	1.656	885
016	FRATTE ROSA	18	8	114	62	34	18	166	88
017	FRONTINO	10	8	41	28	10	6	61	42
018	FRONTONE	41	20	133	59	52	23	226	102
019	GABICCE MARE	152	86	687	362	214	116	1.053	564
020	GRADARA	66	36	263	142	102	51	431	229
021	ISOLA DEL PIANO	22	12	62	35	32	16	116	63
022	LUNANO	38	20	106	56	45	21	189	97
023	MACERATA FELTRIA	55	27	202	108	62	36	319	171
024	MAIOLO	18	7	87	54	20	11	125	72
025	MERCATELLO SUL METAURO	44	22	162	89	43	21	249	132
026	MERCATINO CONCA	29	14	114	66	44	23	187	103
027	MOMBAROCCIO	47	26	192	103	50	27	289	156
028	MONDAVIO	122	65	419	215	135	77	676	357
029	MONDOLFO	330	188	1.214	602	441	228	1.985	1.018
030	MONTECALVO IN FOGLIA	76	38	282	130	90	47	448	215
031	MONTE CERIGNONE	17	6	58	29	26	13	101	48
032	MONTECICCARDO	22	12	90	51	28	16	140	79
033	MONTECOPIOLO	35	19	125	63	47	25	207	107
034	MONTEFELCINO	77	45	247	122	99	57	423	224
035	MONTEGRIMANO	31	18	110	59	29	18	170	95
036	MONTELABBATE	105	58	374	203	133	77	612	338
037	MONTEMAGGIORE AL METAURO	76	40	256	137	73	42	405	219
038	MONTE PORZIO	60	34	246	123	96	59	402	216
039	NOVAFELTRIA	187	85	663	342	226	125	1.076	552
040	ORCIANO DI PESARO	60	33	256	140	101	50	417	223
041	PEGLIO	19	11	63	26	36	20	118	57
042	PENNABILLI	93	42	314	154	143	68	550	264
043	PERGOLA	144	79	721	366	291	162	1.156	607
044	PESARO	2.578	1.280	10.999	5.534	2.863	1.500	16.440	8.314
045	PETRIANO	91	45	285	157	87	35	463	237
046	PIAGGE	27	14	114	58	48	25	189	97
047	PIANDIMELETO	48	21	197	92	76	42	321	155
048	PIETRARUBBIA	22	10	87	36	21	15	130	61
049	PIOBBICO	59	25	223	114	75	50	357	189
050	SALTARA	164	92	553	266	175	78	892	436
051	SAN COSTANZO	120	52	437	222	154	81	711	355
052	SAN GIORGIO DI PESARO	46	29	154	73	56	31	256	133
053	SAN LEO	97	48	309	172	100	53	506	273
054	SAN LORENZO IN CAMPO	91	48	332	182	116	61	539	291
055	SANT'AGATA FELTRIA	65	28	282	143	94	37	441	208
056	SANT'ANGELO IN LIZZOLA	147	81	599	303	195	92	941	476
057	SANT'ANGELO IN VADO	124	54	390	209	160	77	674	340
058	SANT'IPPOLITO	58	27	168	92	49	24	275	143
059	SASSOCORVARO	112	53	376	186	120	67	608	306
060	SASSOFELTRIO	42	18	136	80	42	24	220	122
061	SERRA SANT'ABBONDIO	25	15	92	52	48	28	165	95
062	SERRUNGARINA	67	34	209	112	77	37	353	183
063	TALAMELLO	35	21	89	54	45	21	169	96
064	TAVOLETO	19	9	96	51	26	10	141	70
065	TAVULLIA	104	49	420	216	148	75	672	340
066	URBANIA	194	97	749	372	223	126	1.166	595
067	URBINO	403	210	1.722	867	534	276	2.659	1.353
	TOTALE PROVINCIA	9.619	4.835	38.318	19.622	11.984	6.204	59.921	30.661

per sesso, classe di età e condizione non professionale

CASALINGHE	DA 14 ANNI IN POI								TOTALE		Codice dei Comuni
	STUDENTI		RITIRATI DAL LAVORO		ALTRI		TOTALE		MF	M	
	MF	M	MF	M	MF	M	MF	M			
589	198	108	684	396	87	57	1.558	561	2.209	881	001
386	124	69	557	316	42	27	1.109	412	1.524	628	002
217	88	38	275	145	20	14	600	197	851	336	003
130	34	16	270	132	21	19	455	167	623	261	004
99	31	18	111	68	17	8	258	94	388	159	005
87	36	15	262	135	39	16	424	166	526	219	006
1.625	541	290	2.006	1.145	162	99	4.334	1.534	5.880	2.280	007
627	168	106	936	542	44	23	1.775	671	2.165	867	008
221	85	43	395	211	40	23	741	277	1.002	405	009
723	215	113	1.030	510	75	55	2.043	678	3.150	1.250	010
114	15	8	204	122	16	11	349	141	437	189	011
557	150	61	509	280	92	56	1.308	397	2.159	850	012
8.308	3.545	1.827	8.307	4.463	1.445	826	21.605	7.116	31.122	11.952	013
981	354	178	845	481	171	101	2.351	760	3.554	1.364	014
1.261	597	286	2.074	1.002	216	162	4.148	1.450	5.804	2.335	015
107	51	32	344	165	27	14	529	211	695	299	016
86	27	13	83	52	4	3	200	68	261	110	017
144	63	28	416	209	13	8	636	245	862	347	018
1.116	292	155	686	439	123	86	2.217	680	3.270	1.244	019
390	75	38	395	207	52	31	912	276	1.343	505	020
97	33	16	183	89	10	8	323	113	439	176	021
226	52	31	128	97	13	11	419	139	608	236	022
242	117	55	491	243	74	29	924	327	1.243	498	023
75	47	31	209	100	16	8	347	139	472	211	024
192	80	60	410	195	35	18	717	273	966	405	025
248	80	39	198	134	19	15	545	188	732	291	026
284	70	34	308	179	61	40	723	253	1.012	409	027
510	198	104	792	383	45	35	1.545	522	2.221	879	028
1.341	465	242	1.510	786	127	92	3.443	1.120	5.428	2.138	029
274	106	55	341	186	36	23	757	264	1.205	479	030
127	44	24	205	114	8	4	384	142	485	190	031
104	33	14	202	102	10	8	349	124	489	203	032
130	55	26	341	156	20	16	546	198	753	305	033
342	129	58	594	320	41	29	1.106	407	1.529	631	034
209	52	23	288	159	29	25	578	207	748	302	035
430	142	67	425	222	106	65	1.103	354	1.715	692	036
241	109	60	471	224	22	21	843	305	1.248	524	037
330	113	66	308	181	39	25	790	272	1.192	488	038
1.181	362	183	908	620	213	115	2.664	918	3.740	1.470	039
269	118	66	542	230	41	32	970	328	1.387	551	040
82	20	13	65	47	38	11	205	71	323	128	041
574	143	84	600	359	70	45	1.387	488	1.937	752	042
1.116	489	242	1.971	1.036	246	130	3.822	1.408	4.978	2.015	043
14.975	6.869	3.477	11.901	6.827	2.241	1.310	35.986	11.614	52.426	19.928	044
266	106	45	359	185	21	20	752	250	1.215	487	045
125	47	18	281	137	15	10	468	165	657	262	046
230	77	48	334	157	28	20	669	225	990	380	047
82	31	14	183	90	6	6	302	110	432	171	048
297	137	78	356	185	112	52	902	315	1.259	504	049
693	236	131	530	292	123	63	1.582	486	2.474	922	050
424	155	82	885	407	78	56	1.542	545	2.253	900	051
152	60	34	322	161	22	14	556	209	812	342	052
357	143	59	578	275	42	29	1.120	363	1.626	636	053
367	171	82	935	418	60	31	1.533	531	2.072	822	054
342	109	53	543	334	180	45	1.174	432	1.615	640	055
648	190	108	601	333	47	36	1.486	477	2.427	953	056
461	187	110	688	403	102	46	1.438	559	2.112	899	057
161	62	33	329	143	63	28	615	204	890	347	058
503	227	117	652	335	43	31	1.425	483	2.033	789	059
209	65	25	284	151	18	16	576	192	796	314	060
183	79	45	440	231	31	23	733	299	898	394	061
326	92	48	399	224	45	36	862	308	1.215	491	062
170	36	17	125	90	25	14	356	121	525	217	063
115	43	24	201	94	10	8	369	126	510	196	064
631	153	73	491	298	85	49	1.360	420	2.032	760	065
1.069	370	193	1.014	591	128	77	2.581	861	3.747	1.456	066
2.174	1.335	698	2.806	1.513	455	218	6.770	2.429	9.429	3.782	067
51.352	20.726	10.647	57.116	31.056	8.005	4.682	137.199	46.385	197.120	77.046	

TAV. 14 - Famiglie residenti secondo

Codice dei Comuni	COMUNI	FAMIGLIE					
		CONIUGI				CONIUGI	
		TOTALE		di cui con altre persone		TOTALE	
		Famiglie	Componenti	Famiglie	Componenti	Famiglie	Componenti
001	ACQUALAGNA	262	547	18	59	655	2.608
002	APECCHIO	167	348	8	30	407	1.662
003	AUDITORE	76	159	5	17	250	1.040
004	BARCHI	77	166	10	32	177	745
005	BELFORTE ALL'ISAURO	45	95	4	13	118	486
006	BORGO PACE	82	172	8	24	130	505
007	CAGLI	675	1.460	82	274	1.611	6.537
008	CANTIANO	310	643	19	61	487	1.812
009	CARPEGNA	133	279	12	37	255	980
010	CARTOCETO	348	732	29	94	943	3.884
011	CASTELDELICI	64	137	8	25	98	398
012	COLBORDOLO	204	434	17	60	747	3.010
013	FANO	3.516	7.451	310	1.039	9.258	36.901
014	FERMIGNANO	374	802	44	142	1.102	4.481
015	FOSSOMBRONE	640	1.361	65	211	1.737	6.934
016	FRATTE ROSA	95	199	8	25	197	796
017	FRONTINO	42	88	3	10	70	271
018	FRONTONE	158	327	10	31	193	775
019	GABICCE MARE	340	716	32	100	1.047	4.139
020	GRADARA	146	323	22	75	430	1.715
021	ISOLA DEL PIANO	36	79	6	19	116	493
022	LUNANO	79	163	5	15	181	723
023	MACERATA FELTRIA	172	364	17	54	363	1.450
024	MAIOLO	52	107	3	9	132	543
025	MERCATELLO SUL METAURO	102	236	14	60	242	987
026	MERCATINO CONCA	92	193	7	23	186	765
027	MOMBAROCCIO	105	216	4	14	301	1.263
028	MONDAVIO	225	476	18	62	663	2.806
029	MONDOLFO	525	1.135	67	219	1.732	7.240
030	MONTECALVO IN FOGLIA	134	287	11	41	402	1.618
031	MONTE CERIGNONE	63	135	8	25	115	484
032	MONTECICCARDO	42	93	5	19	153	669
033	MONTECOPIOLO	75	159	9	27	223	916
034	MONTEFELCINO	167	363	19	67	452	1.908
035	MONTEGRIMANO	85	176	6	18	191	764
036	MONTELABBATE	203	444	24	86	565	2.325
037	MONTEMAGGIORE AL METAURO	143	299	12	37	336	1.390
038	MONTE PORZIO	99	216	12	42	386	1.695
039	NOVAFELTRIA	459	952	31	96	1.077	4.239
040	ORCIANO DI PESARO	151	314	10	32	403	1.724
041	PEGLIO	20	45	2	9	114	482
042	PENNABILLI	256	536	18	60	515	2.073
043	PERGOLA	712	1.479	43	141	1.235	4.785
044	PESARO	5.541	11.499	327	1.071	16.391	64.263
045	PETRIANO	123	256	10	30	406	1.649
046	PIAGGE	65	140	7	24	179	751
047	PIANDIMELETO	117	246	8	28	299	1.194
048	PIETRARUBBIA	52	110	5	16	105	435
049	PIOBBICO	146	311	12	43	365	1.423
050	SALTARA	212	446	19	60	803	3.264
051	SAN COSTANZO	209	447	22	73	693	2.980
052	SAN GIORGIO DI PESARO	83	171	5	15	241	1.047
053	SAN LEO	156	343	24	79	441	1.837
054	SAN LORENZO IN CAMPO	246	516	20	64	566	2.299
055	SANT'AGATA FELTRIA	168	362	21	68	433	1.762
056	SANT'ANGELO IN LIZZOLA	234	501	26	85	875	3.525
057	SANT'ANGELO IN VADO	247	531	25	87	620	2.558
058	SANT'IPPOLITO	103	224	14	46	261	1.105
059	SASSOCORVARO	237	504	19	68	603	2.433
060	SASSOFELTRIO	95	203	10	33	213	876
061	SERRA SANT'ABBONDIO	131	273	11	33	201	765
062	SERRUNGARINA	125	268	12	42	354	1.507
063	TALAMELLO	61	128	5	16	139	562
064	TAVOLETO	58	123	5	17	142	585
065	TAVULLIA	206	440	18	64	656	2.804
066	URBANIA	392	815	26	83	1.096	4.489
067	URBINO	1.061	2.243	98	317	2.677	10.789
	TOTALE PROVINCIA	21.819	46.006	1.814	5.996	58.754	235.923

la tipologia della famiglia

COMPOSTE DA						ALTRO TIPO DI FAMIGLIA		TOTALE		Codice dei Comuni
E FIGLI		UN GENITORE E FIGLI								
di cui con altre persone		TOTALE		di cui con altre persone						
Famiglie	Componenti	Famiglie	Componenti	Famiglie	Componenti	Famiglie	Componenti	Famiglie	Componenti	
120	621	72	232	25	109	209	288	1.198	3.675	001
79	438	73	239	25	123	182	237	829	2.486	002
50	272	19	58	8	34	84	123	429	1.380	003
45	255	18	56	6	25	56	86	328	1.053	004
17	104	17	52	9	31	58	71	238	704	005
26	130	18	63	8	39	80	104	310	844	006
360	1.919	199	612	75	309	627	865	3.112	9.474	007
69	361	59	163	17	71	351	442	1.207	3.060	008
24	126	38	105	9	36	161	201	587	1.565	009
206	1.081	82	267	29	131	262	370	1.635	5.253	010
15	75	16	49	6	23	63	92	241	676	011
144	750	59	217	28	130	140	184	1.150	3.845	012
1.573	8.097	1.171	3.580	420	1.707	3.093	3.907	17.038	51.839	013
224	1.171	105	337	43	173	288	417	1.869	6.037	014
321	1.631	249	716	66	282	679	880	3.305	9.891	015
39	199	19	51	5	19	85	109	396	1.155	016
12	60	9	29	4	16	35	45	156	433	017
29	143	27	72	4	18	140	163	518	1.337	018
185	951	120	349	40	156	282	358	1.789	5.562	019
71	373	40	138	22	93	110	150	726	2.326	020
32	188	22	65	7	29	49	72	223	709	021
31	155	17	42	5	17	78	93	355	1.021	022
78	397	24	70	8	28	153	212	712	2.096	023
27	145	21	72	9	35	71	89	276	811	024
37	205	46	138	14	58	141	187	531	1.548	025
39	206	20	67	8	31	97	133	395	1.158	026
68	374	18	58	6	25	145	185	569	1.722	027
162	877	91	276	25	116	211	275	1.190	3.833	028
422	2.265	169	571	69	317	316	463	2.742	9.409	029
73	389	27	92	15	66	77	105	640	2.102	030
30	173	14	41	3	12	74	104	266	764	031
39	218	11	41	3	18	51	77	257	880	032
52	284	12	33	5	18	83	116	393	1.224	033
117	639	43	148	16	80	157	238	819	2.657	034
45	234	18	65	10	47	91	125	385	1.130	035
109	574	39	125	18	74	136	186	943	3.080	036
67	346	38	116	12	49	158	214	675	2.019	037
114	641	29	92	10	40	87	142	601	2.145	038
155	792	153	452	46	181	459	624	2.148	6.267	039
77	430	46	148	15	64	158	204	758	2.390	040
35	186	13	50	7	34	32	50	179	627	041
87	459	68	223	33	139	281	362	1.120	3.194	042
185	964	199	584	59	247	767	939	2.913	7.787	043
1.824	9.394	2.364	7.060	713	2.932	5.531	6.700	29.827	89.522	044
50	264	25	83	7	32	94	154	648	2.142	045
39	216	18	55	8	33	65	104	327	1.050	046
47	243	26	80	8	36	133	186	575	1.706	047
32	164	16	71	9	43	32	40	205	656	048
60	295	37	109	6	31	145	189	693	2.032	049
151	789	53	170	22	97	174	239	1.242	4.119	050
193	1.078	58	212	27	130	179	276	1.139	3.915	051
62	365	25	81	14	53	86	132	435	1.431	052
81	448	50	164	20	97	216	287	863	2.631	053
128	682	73	248	30	135	218	283	1.103	3.346	054
73	388	51	165	17	67	210	285	862	2.574	055
145	771	47	141	13	51	164	253	1.320	4.420	056
113	631	74	233	24	106	250	334	1.191	3.656	057
71	363	16	45	7	27	105	148	485	1.522	058
70	380	49	143	11	48	257	349	1.146	3.429	059
42	217	22	56	1	3	92	128	422	1.263	060
33	168	28	84	11	42	150	187	510	1.309	061
92	517	32	95	14	51	102	147	613	2.017	062
21	115	23	83	10	46	61	80	284	853	063
29	166	20	67	8	35	66	78	286	853	064
185	1.012	57	185	22	97	117	183	1.036	3.612	065
207	1.141	120	393	45	204	437	568	2.045	6.265	066
462	2.478	342	1.056	131	522	1.299	1.668	5.379	15.756	067
9.900	52.183	7.174	22.033	2.430	10.168	21.040	27.285	108.787	331.247	

TAV. 15 - Abitazioni in complesso (occupate)

Codice dei Comuni	COMUNI	ABITAZIONI OCCUPATE								
		NUMERO	Superficie m ²	STANZE				Numero medio di stanze per abitazione	OCCU	
				Adibite esclusivamente o promiscuamente ad abitazione	Cucine	Adibite esclusivamente ad altro uso	TOTALE		Famiglie	Componenti
001	ACQUALAGNA	1.123	100.210	4.023	1.056	77	5.156	4,6	1.198	3.675
002	APECCHIO	772	63.650	2.562	761	48	3.371	4,4	829	2.486
003	AUDITORE	412	39.604	1.686	372	94	2.152	5,2	429	1.380
004	BARCHI	320	24.745	1.083	313	34	1.430	4,5	328	1.053
005	BELFORTE ALL'ISAURO	217	19.705	743	208	35	986	4,5	238	704
006	BORGO PACE	290	23.176	922	287	5	1.214	4,2	309	840
007	CAGLI	3.036	264.183	10.932	2.909	153	13.994	4,6	3.111	9.472
008	CANTIANO	1.031	80.115	3.474	1.038	23	4.535	4,4	1.206	3.058
009	CARPEGNA	547	43.783	1.803	494	22	2.319	4,2	586	1.560
010	CARTOCETO	1.460	144.097	5.998	1.453	147	7.598	5,2	1.633	5.248
011	CASTELDELICI	227	18.533	778	226	2	1.006	4,4	240	672
012	COLBORDOLO	1.080	111.828	4.265	1.031	81	5.377	5,0	1.149	3.841
013	FANO	15.903	1.540.859	61.276	15.043	1.315	77.634	4,9	17.023	51.791
014	FERMIGNANO	1.806	166.671	6.757	1.740	83	8.580	4,8	1.868	6.036
015	FOSSOMBRONE	3.102	273.218	10.961	3.011	183	14.155	4,6	3.302	9.882
016	FRATTE ROSA	354	31.880	1.278	337	25	1.640	4,6	396	1.155
017	FRONTINO	133	11.436	524	131	6	661	5,0	156	433
018	FRONTONE	457	42.749	1.693	465	57	2.215	4,8	518	1.337
019	GABICCE MARE	1.682	145.545	5.966	1.464	152	7.582	4,5	1.789	5.562
020	GRADARA	666	58.784	2.541	580	62	3.183	4,8	726	2.326
021	ISOLA DEL PIANO	208	18.384	729	211	4	944	4,5	222	706
022	LUNANO	327	31.149	1.215	332	68	1.615	4,9	355	1.021
023	MACERATA FELTRIA	677	60.085	2.490	633	25	3.148	4,6	710	2.086
024	MAIOLO	258	23.044	945	256	19	1.220	4,7	276	811
025	MERCATELLO SUL METAURO	484	45.870	1.652	488	36	2.176	4,5	531	1.548
026	MERCATINO CONCA	364	32.893	1.209	356	11	1.576	4,3	395	1.158
027	MOMBAROCIO	508	50.511	2.172	506	62	2.740	5,4	569	1.722
028	MONDAVIO	1.123	104.039	4.270	1.112	94	5.476	4,9	1.190	3.833
029	MONDOLFO	2.703	255.768	10.111	2.531	139	12.781	4,7	2.742	9.409
030	MONTECALVO IN FOGLIA	609	62.482	2.308	524	24	2.856	4,7	639	2.100
031	MONTE CERIGNONE	254	21.399	912	244	11	1.167	4,6	266	764
032	MONTECICCARDO	257	22.747	951	251	9	1.211	4,7	257	880
033	MONTECOPIOLO	386	30.124	1.299	355	6	1.660	4,3	393	1.224
034	MONTEFELCINO	767	71.246	2.993	781	80	3.854	5,0	819	2.657
035	MONTEGRIMANO	372	29.135	1.155	377	22	1.554	4,2	384	1.127
036	MONTELABBATE	843	85.690	3.386	817	100	4.303	5,1	942	3.075
037	MONTEMAGGIORE AL METAURO	572	54.792	2.208	578	26	2.812	4,9	675	2.019
038	MONTE PORZIO	591	58.574	2.390	591	78	3.059	5,2	601	2.145
039	NOVAFELTRIA	2.066	183.079	7.466	1.985	102	9.553	4,6	2.147	6.262
040	ORCIANO DI PESARO	672	62.596	2.527	671	95	3.293	4,9	758	2.390
041	PEGLIO	171	16.165	645	168	34	847	5,0	179	627
042	PENNABILLI	1.079	92.558	3.995	988	59	5.042	4,7	1.118	3.189
043	PERGOLA	2.646	226.116	9.323	2.625	114	12.062	4,6	2.911	7.783
044	PESARO	27.601	2.655.793	104.716	24.422	1.465	130.803	4,7	29.736	89.323
045	PETRIANO	602	61.838	2.334	540	50	2.924	4,9	646	2.136
046	PIAGGE	289	24.762	1.050	292	45	1.387	4,8	327	1.050
047	PIANDIMELETO	552	49.007	2.038	546	21	2.605	4,7	573	1.700
048	PIETRARUBBIA	204	17.613	718	199	3	920	4,5	205	656
049	PIOBBICO	668	58.535	2.175	616	38	2.829	4,2	693	2.032
050	SALTARA	1.240	128.371	4.775	1.242	136	6.153	5,0	1.240	4.110
051	SAN COSTANZO	1.101	103.903	4.079	912	53	5.044	4,6	1.138	3.912
052	SAN GIORGIO DI PESARO	397	38.194	1.555	372	97	2.024	5,1	435	1.431
053	SAN LEO	799	71.743	2.915	781	31	3.727	4,7	863	2.631
054	SAN LORENZO IN CAMPO	1.027	96.178	3.809	1.031	106	4.946	4,8	1.103	3.346
055	SANT'AGATA FELTRIA	804	66.200	2.711	730	47	3.488	4,3	858	2.565
056	SANT'ANGELO IN LIZZOLA	1.184	121.251	4.724	1.108	115	5.947	5,0	1.320	4.420
057	SANT'ANGELO IN VADO	1.062	100.164	3.868	1.028	91	4.987	4,7	1.190	3.653
058	SANT'IPPOLITO	466	40.698	1.624	468	27	2.119	4,5	485	1.522
059	SASSOCORVARO	1.054	99.512	3.855	1.031	108	4.994	4,7	1.142	3.420
060	SASSOFELTRIO	399	33.131	1.295	396	34	1.725	4,3	422	1.263
061	SERRA SANT'ABBONDIO	443	34.201	1.434	445	32	1.911	4,3	510	1.309
062	SERRUNGARINA	578	54.074	2.223	565	115	2.903	5,0	610	2.007
063	TALAMELLO	266	21.630	897	241	13	1.151	4,3	283	851
064	TAVOLETO	259	24.086	898	260	40	1.198	4,6	285	851
065	TAVULLIA	963	93.968	3.869	887	98	4.854	5,0	1.035	3.609
066	URBANIA	1.936	176.493	6.989	1.745	108	8.842	4,6	2.045	6.265
067	URBINO	4.984	457.470	19.358	4.303	417	24.078	4,8	5.377	15.751
	TOTALE PROVINCIA	101.433	9.472.032	379.525	94.459	7.112	481.096	4,7	108.634	330.860

e non occupate); altri tipi di alloggio

PANTI		ABITAZIONI NON OCCUPATE				TOTALE			ALTRI TIPI DI ALLOGGIO			Codice dei Comuni
Numero medio occupanti per abitazione	Numero medio occupanti per stanza	NUMERO	di cui con persone temporaneamente presenti	STANZE	Numero medio stanze per abitazione	NUMERO	STANZE	Numero medio stanze per abitazione	NUMERO	OCCUPANTI		
										Famiglie	Componenti	
3,3	0,7	270	2	1.109	4,1	1.393	6.265	4,5	—	—	—	001
3,2	0,7	287	—	1.128	3,9	1.059	4.499	4,2	—	—	—	002
3,3	0,7	92	—	388	4,2	504	2.540	5,0	—	—	—	003
3,3	0,8	156	1	661	4,2	476	2.091	4,4	—	—	—	004
3,2	0,7	96	3	359	3,7	313	1.345	4,3	—	—	—	005
2,9	0,7	177	4	733	4,1	467	1.947	4,2	—	—	—	006
3,1	0,7	815	31	3.309	4,1	3.851	17.303	4,5	1	1	2	007
3,0	0,7	425	8	1.766	4,2	1.456	6.301	4,3	1	1	2	008
2,9	0,7	556	12	1.814	3,3	1.103	4.133	3,7	1	1	5	009
3,6	0,7	349	—	1.705	4,9	1.809	9.303	5,1	2	2	5	010
3,0	0,7	210	—	749	3,6	437	1.755	4,0	1	1	4	011
3,6	0,7	235	—	1.082	4,6	1.315	6.459	4,9	1	1	4	012
3,3	0,7	4.354	36	17.733	4,1	20.257	95.367	4,7	13	13	46	013
3,3	0,7	426	13	1.963	4,6	2.232	10.543	4,7	1	1	1	014
3,2	0,7	274	—	1.162	4,2	3.376	15.317	4,5	3	3	9	015
3,3	0,7	198	—	820	4,1	552	2.460	4,5	—	—	—	016
3,3	0,7	70	—	321	4,6	203	982	4,8	—	—	—	017
2,9	0,6	275	2	1.128	4,1	732	3.343	4,6	—	—	—	018
3,3	0,7	1.229	9	4.193	3,4	2.911	11.775	4,0	—	—	—	019
3,5	0,7	215	—	988	4,6	881	4.171	4,7	—	—	—	020
3,4	0,8	99	—	462	4,7	307	1.406	4,6	1	1	3	021
3,1	0,7	19	1	77	4,1	346	1.692	4,9	—	—	—	022
3,1	0,7	215	5	907	4,2	892	4.055	4,5	2	2	10	023
3,1	0,7	158	1	590	3,7	416	1.810	4,4	—	—	—	024
3,2	0,7	196	1	869	4,4	680	3.045	4,5	—	—	—	025
3,2	0,7	116	—	450	3,9	480	2.026	4,2	—	—	—	026
3,4	0,6	218	2	1.110	5,1	726	3.850	5,3	—	—	—	027
3,4	0,7	365	2	1.734	4,8	1.488	7.210	4,8	—	—	—	028
3,5	0,7	1.909	13	7.144	3,7	4.612	19.925	4,3	—	—	—	029
3,4	0,7	96	3	466	4,9	705	3.322	4,7	1	1	2	030
3,0	0,7	151	3	651	4,3	405	1.818	4,5	—	—	—	031
3,4	0,7	210	—	983	4,7	467	2.194	4,7	—	—	—	032
3,2	0,7	527	3	2.114	4,0	913	3.774	4,1	—	—	—	033
3,5	0,7	198	—	892	4,5	965	4.746	4,9	—	—	—	034
3,0	0,7	277	11	1.029	3,7	649	2.583	4,0	1	1	3	035
3,6	0,7	244	—	1.212	5,0	1.087	5.515	5,1	1	1	5	036
3,5	0,7	174	—	779	4,5	746	3.591	4,8	—	—	—	037
3,6	0,7	217	3	998	4,6	808	4.057	5,0	—	—	—	038
3,0	0,7	640	11	2.522	3,9	2.706	12.075	4,5	1	1	5	039
3,6	0,7	217	1	1.027	4,7	889	4.320	4,9	—	—	—	040
3,7	0,8	120	1	506	4,2	291	1.353	4,6	—	—	—	041
3,0	0,6	760	7	3.066	4,0	1.839	8.108	4,4	2	2	5	042
2,9	0,7	1.268	1	5.055	4,0	3.914	17.117	4,4	—	—	—	043
3,2	0,7	3.370	75	14.428	4,3	30.971	145.031	4,7	78	91	199	044
3,5	0,7	74	—	351	4,7	676	3.275	4,8	2	2	6	045
3,6	0,8	59	1	278	4,7	348	1.665	4,8	—	—	—	046
3,1	0,7	198	—	916	4,6	750	3.521	4,7	2	2	6	047
3,2	0,7	137	4	536	3,9	341	1.456	4,3	—	—	—	048
3,0	0,7	252	4	937	3,7	920	3.766	4,1	—	—	—	049
3,3	0,7	241	—	1.114	4,6	1.481	7.267	4,9	2	2	9	050
3,6	0,8	413	5	1.823	4,4	1.514	6.867	4,5	1	1	3	051
3,6	0,7	100	—	465	4,7	497	2.489	5,0	—	—	—	052
3,3	0,7	364	1	1.441	4,0	1.163	5.168	4,4	—	—	—	053
3,3	0,7	291	1	1.275	4,4	1.318	6.221	4,7	—	—	—	054
3,2	0,7	353	12	1.347	3,8	1.157	4.835	4,2	—	—	—	055
3,7	0,8	217	3	1.024	4,7	1.401	6.971	5,0	—	—	—	056
3,4	0,7	317	9	1.407	4,4	1.379	6.394	4,6	—	—	—	057
3,3	0,7	144	—	656	4,6	610	2.775	4,5	—	—	—	058
3,2	0,7	279	1	1.305	4,7	1.333	6.299	4,7	3	4	9	059
3,2	0,7	176	—	700	4,0	575	2.425	4,2	—	—	—	060
3,0	0,7	298	1	1.091	3,7	741	3.002	4,1	—	—	—	061
3,5	0,7	159	—	678	4,3	737	3.581	4,9	3	3	10	062
3,2	0,7	116	3	408	3,5	382	1.559	4,1	1	1	2	063
3,3	0,7	79	1	324	4,1	338	1.522	4,5	1	1	2	064
3,7	0,8	246	—	1.230	5,0	1.209	6.084	5,0	1	1	3	065
3,2	0,7	304	7	1.294	4,3	2.240	10.136	4,5	—	—	—	066
3,2	0,7	1.662	110	7.197	4,3	6.646	31.275	4,7	1	1	4	067
3,3	0,7	28.952	428	119.979	4,1	130.385	601.075	4,6	128	142	364	

TAV. 16 - Abitazioni occupate

Codice dei Comuni	COMUNI	PROPRIETÀ							ABITAZIONI	Superficie m ²
		ABITAZIONI	Superficie m ²	Superficie media per abitazione	STANZE		OCCUPANTI			
					TOTALE	Adibite esclusivamente o promiscuamente ad abitazione	Famiglie	Componenti		
001	ACQUALAGNA	793	74.880	94,4	3.852	3.035	854	2.688	229	16.884
002	APECCHIO	568	48.826	86,0	2.579	1.983	611	1.858	146	9.760
003	AUDITORE	304	30.706	101,0	1.666	1.313	317	1.039	75	6.142
004	BARCHI	258	19.968	77,4	1.159	878	265	829	25	1.760
005	BELFORTE ALL'ISAURO	184	16.771	91,1	849	636	203	596	25	2.014
006	BORGO PACE	221	18.203	82,4	953	730	238	628	64	4.453
007	CAGLI	2.267	201.446	88,9	10.747	8.460	2.331	7.075	594	47.050
008	CANTIANO	864	68.448	79,2	3.852	2.959	1.008	2.550	111	7.401
009	CARPEGNA	422	34.326	81,3	1.830	1.434	458	1.209	70	5.117
010	CARTOCETO	1.149	117.314	102,1	6.176	4.905	1.298	4.237	210	16.700
011	CASTELDELCI	200	16.340	81,7	884	684	213	597	9	635
012	COLBORDOLO	758	80.737	106,5	3.865	3.086	814	2.749	250	23.793
013	FANO	10.649	1.089.301	102,3	54.514	43.410	11.483	35.432	4.008	336.184
014	FERMIGNANO	1.197	114.058	95,3	5.871	4.648	1.240	4.023	472	40.229
015	FOSSOMBRONE	2.024	186.442	92,1	9.679	7.555	2.172	6.492	815	64.451
016	FRATTE ROSA	281	25.944	92,3	1.331	1.043	315	918	34	2.649
017	FRONTINO	114	9.966	87,4	580	461	134	361	16	1.170
018	FRONTONE	370	35.273	95,3	1.832	1.397	422	1.046	62	5.257
019	GABICCE MARE	1.208	108.081	89,5	5.659	4.472	1.297	4.108	270	20.552
020	GRADARA	474	43.102	90,9	2.324	1.863	519	1.683	80	6.143
021	ISOLA DEL PIANO	155	14.638	94,4	739	576	164	528	37	2.419
022	LUNANO	239	23.835	99,7	1.234	923	266	763	59	4.945
023	MACERATA FELTRIA	437	40.229	92,1	2.126	1.699	458	1.373	186	15.540
024	MAIOLO	201	18.584	92,5	981	763	216	636	22	1.645
025	MERCATELLO SUL METAURO	308	31.782	103,2	1.466	1.121	337	972	134	10.197
026	MERCATINO CONCA	248	23.245	93,7	1.111	862	276	800	86	7.094
027	MOMBAROCCIO	363	37.472	103,2	2.024	1.610	409	1.226	90	6.735
028	MONDAVIO	870	82.783	95,2	4.379	3.431	929	3.027	151	12.176
029	MONDOLFO	2.030	196.918	97,0	9.811	7.765	2.059	7.168	498	43.223
030	MONTECALVO IN FOGLIA	429	46.000	107,2	2.084	1.701	456	1.532	119	10.517
031	MONTE CERIGNONE	195	17.211	88,3	932	733	205	606	45	3.241
032	MONTECICCARDO	180	16.867	93,7	886	699	180	622	33	2.242
033	MONTECOPIOLO	324	25.544	78,8	1.413	1.111	330	1.043	26	1.970
034	MONTEFELCINO	605	57.994	95,9	3.117	2.435	652	2.129	95	6.983
035	MONTEGRIMANO	318	25.378	79,8	1.365	1.021	329	963	42	2.640
036	MONTELABBATE	590	62.466	105,9	3.134	2.481	669	2.187	176	14.936
037	MONTEMAGGIORE AL METAURO	432	42.461	98,3	2.171	1.721	514	1.550	84	7.223
038	MONTE PORZIO	465	46.352	99,7	2.439	1.913	475	1.712	67	5.767
039	NOVAFELTRIA	1.457	133.975	92,0	7.004	5.517	1.519	4.482	483	38.594
040	ORCIANO DI PESARO	513	49.597	96,7	2.605	2.017	588	1.876	102	8.251
041	PEGLIO	131	12.366	94,4	654	499	139	470	20	1.757
042	PENNABILLI	837	73.690	88,0	4.031	3.197	866	2.478	162	12.741
043	PERGOLA	1.893	167.583	88,5	8.902	6.931	2.099	5.520	553	41.839
044	PESARO	16.427	1.690.673	102,9	81.973	66.269	17.855	54.776	9.135	776.474
045	PETRIANO	494	52.987	107,3	2.497	2.008	534	1.794	76	6.436
046	PIAGGE	238	21.037	88,4	1.173	890	272	874	26	1.865
047	PIANDIMELETO	424	38.597	91,0	2.047	1.611	443	1.302	93	7.431
048	PIETRARUBBIA	155	13.692	88,3	716	560	156	489	24	1.703
049	PIOBBICO	484	43.624	90,1	2.113	1.648	503	1.482	153	11.832
050	SALTARA	896	96.848	108,1	4.601	3.579	896	3.095	266	24.234
051	SAN COSTANZO	897	86.089	96,0	4.167	3.391	931	3.216	122	10.190
052	SAN GIORGIO DI PESARO	319	31.414	98,5	1.668	1.295	355	1.146	48	3.988
053	SAN LEO	551	51.521	93,5	2.693	2.126	597	1.838	164	12.653
054	SAN LORENZO IN CAMPO	775	74.256	95,8	3.833	2.968	835	2.527	144	11.740
055	SANT'AGATA FELTRIA	587	50.504	86,0	2.655	2.083	629	1.888	146	9.851
056	SANT'ANGELO IN LIZZOLA	806	87.231	108,2	4.257	3.392	911	3.105	300	26.515
057	SANT'ANGELO IN VADO	755	75.356	99,8	3.724	2.921	858	2.613	229	17.749
058	SANT'IPPOLITO	358	31.872	89,0	1.669	1.290	373	1.185	67	4.868
059	SASSOCORVARO	737	72.345	98,2	3.615	2.790	801	2.460	217	17.235
060	SASSOFELTRIO	298	24.913	83,6	1.320	1.000	321	963	68	5.261
061	SERRA SANT'ABBONDIO	377	29.567	78,4	1.648	1.247	440	1.112	39	2.839
062	SERRUNGARINA	432	41.873	96,9	2.220	1.707	457	1.509	84	6.573
063	TALAMELLO	175	14.254	81,5	764	597	184	524	69	5.556
064	TAVOLETO	195	19.265	98,8	958	724	213	657	42	3.166
065	TAVULLIA	700	71.112	101,6	3.693	2.965	762	2.711	174	14.233
066	URBANIA	1.307	123.889	94,8	6.185	4.917	1.391	4.279	482	38.902
067	URBINO	3.428	329.512	96,1	17.303	14.005	3.702	11.055	1.202	95.537
	TOTALE PROVINCIA	69.340	6.759.533	97,5	342.302	271.661	74.746	230.381	24.205	1.997.850

per titolo di godimento

AFFITTO					ALTRO TITOLO							Codice dei Comuni
Superficie media per abitazione	STANZE		OCCUPANTI		ABITAZIONI	Superficie m ²	Superficie media per abitazione	STANZE		OCCUPANTI		
	TOTALE	Adibite esclusivamente o promiscuamente ad abitazione	Famiglie	Componenti				TOTALE	Adibite esclusivamente o promiscuamente ad abitazione	Famiglie	Componenti	
73,7	877	657	239	699	101	8.446	83,6	427	331	105	288	001
66,8	533	377	156	452	58	5.064	87,3	259	202	62	176	002
81,9	336	267	78	244	33	2.756	83,5	150	106	34	97	003
70,4	101	76	25	98	37	3.017	81,5	170	129	38	126	004
80,6	95	72	26	79	8	920	115,0	42	35	9	29	005
69,6	233	169	66	196	5	520	104,0	28	23	5	16	006
79,2	2.442	1.848	600	1.835	175	15.687	89,6	805	624	180	562	007
66,7	439	329	133	353	56	4.266	76,2	244	186	65	155	008
73,1	274	206	72	213	55	4.340	78,9	215	163	56	138	009
79,5	903	691	222	681	101	10.083	99,8	519	402	113	330	010
70,6	38	29	9	22	18	1.558	86,6	84	65	18	53	011
95,2	1.153	896	263	873	72	7.298	101,4	359	283	72	219	012
83,9	17.245	13.342	4.217	12.310	1.246	115.374	92,6	5.875	4.524	1.323	4.049	013
85,2	2.087	1.621	481	1.528	137	12.384	90,4	622	488	147	485	014
79,1	3.310	2.514	851	2.517	263	22.325	84,9	1.166	892	279	873	015
77,9	139	108	36	102	39	3.287	84,3	170	127	45	135	016
73,1	68	53	18	63	3	300	100,0	13	10	4	9	017
84,8	262	201	67	208	25	2.219	88,8	121	95	29	83	018
76,1	1.051	811	284	855	204	16.912	82,9	872	683	208	599	019
76,8	334	261	87	258	112	9.539	85,2	525	417	120	385	020
65,4	139	102	42	117	16	1.327	82,9	66	51	16	61	021
83,8	254	194	60	184	29	2.369	81,7	127	98	29	74	022
83,5	787	610	196	568	54	4.316	79,9	235	181	56	145	023
74,8	88	66	23	70	35	2.815	80,4	151	116	37	105	024
76,1	516	379	147	415	42	3.891	92,6	194	152	47	161	025
82,5	334	245	86	256	30	2.554	85,1	131	102	33	102	026
74,8	387	298	97	282	55	6.304	114,6	329	264	63	214	027
80,6	636	482	153	439	102	9.080	89,0	461	357	108	367	028
86,8	2.195	1.740	503	1.664	175	15.627	89,3	775	606	180	577	029
88,4	489	377	121	388	61	5.965	97,8	283	230	62	180	030
72,0	179	137	46	124	14	947	67,6	56	42	15	34	031
67,9	127	96	33	93	44	3.638	82,7	198	156	44	165	032
75,8	101	76	26	81	36	2.610	72,5	146	112	37	100	033
73,5	404	309	98	302	67	6.269	93,6	333	249	69	226	034
62,9	135	93	43	128	12	1.117	93,1	54	41	12	36	035
84,9	757	586	185	603	77	8.288	107,6	412	319	88	285	036
86,0	373	285	97	286	56	5.108	91,2	268	202	64	183	037
86,1	297	232	67	226	59	6.455	109,4	323	245	59	207	038
79,9	1.988	1.516	500	1.453	126	10.510	83,4	561	433	128	327	039
80,9	438	325	109	329	57	4.748	83,3	250	185	61	185	040
87,9	97	76	20	83	20	2.042	102,1	96	70	20	74	041
78,6	672	530	167	511	80	6.127	76,6	339	268	85	200	042
75,7	2.271	1.723	595	1.675	200	16.694	83,5	889	669	217	588	043
85,0	39.242	31.057	9.692	28.276	2.039	188.646	92,5	9.388	7.390	2.189	6.271	044
84,7	300	229	77	253	32	2.415	75,5	127	97	35	89	045
71,7	102	74	27	91	25	1.860	74,4	112	86	28	85	046
79,9	396	305	95	313	35	2.979	85,1	162	122	35	85	047
71,0	96	75	24	90	25	2.218	88,7	108	83	25	77	048
77,3	580	426	157	461	31	3.079	99,3	136	101	33	89	049
91,1	1.186	914	266	780	78	7.289	93,4	366	282	78	235	050
83,5	498	384	124	400	82	7.624	93,0	379	304	83	296	051
83,1	211	159	49	168	30	2.792	93,1	145	101	31	117	052
77,2	648	489	175	516	84	7.569	90,1	386	300	91	277	053
81,5	603	449	152	450	108	10.182	94,3	510	392	116	369	054
67,5	539	401	156	450	71	5.845	82,3	294	227	73	227	055
88,4	1.304	1.023	323	1.037	78	7.505	96,2	386	309	86	278	056
77,5	913	680	250	762	78	7.059	90,5	350	267	82	278	057
72,7	258	186	69	198	41	3.958	96,5	192	148	43	139	058
79,4	885	668	231	643	100	9.932	99,3	494	397	110	317	059
77,4	262	192	68	213	33	2.957	89,6	143	103	33	87	060
72,8	162	116	43	130	27	1.795	66,5	101	71	27	67	061
78,3	376	292	88	280	62	5.628	90,8	307	224	65	218	062
80,5	296	229	73	246	22	1.820	82,7	91	71	26	81	063
75,4	157	115	48	135	22	1.655	75,2	83	59	24	59	064
81,8	731	560	179	567	89	8.623	96,9	430	344	94	331	065
80,7	2.000	1.554	502	1.508	147	13.702	93,2	657	518	152	478	066
79,5	5.114	4.035	1.294	3.610	354	32.421	91,6	1.661	1.318	381	1.086	067
82,5	102.443	79.617	25.506	75.440	7.888	714.649	90,6	36.351	28.247	8.382	25.039	

TAV. 17 - Abitazioni occupate

Codice dei Comuni	COMUNI	EPOCA DI						
		Prima del 1919		1919 - 1945		1946 - 1960		1961
		Abitazioni	Stanze	Abitazioni	Stanze	Abitazioni	Stanze	Abitazioni
001	ACQUALAGNA	195	806	108	475	168	763	353
002	APECCHIO	267	1.023	61	233	68	298	196
003	AUDITORE	99	496	57	284	50	235	106
004	BARCHI	135	562	49	233	46	218	33
005	BELFORTE ALL'ISAURO	51	206	17	93	35	158	44
006	BORGO PACE	101	390	26	126	76	305	40
007	CAGLI	945	3.976	246	1.065	450	2.058	741
008	CANTIANO	353	1.450	79	322	158	665	246
009	CARPEGNA	112	436	39	166	118	492	121
010	CARTOCETO	190	955	107	544	237	1.164	493
011	CASTELDELICI	21	95	26	110	41	172	54
012	COLBORDOLO	177	848	90	427	116	537	248
013	FANO	2.306	10.855	1.711	7.920	3.002	14.274	5.085
014	FERMIGNANO	280	1.169	158	735	267	1.210	501
015	FOSSOMBRONE	1.066	4.515	426	1.847	384	1.714	678
016	FRATTE ROSA	137	602	61	287	38	159	47
017	FRONTINO	46	211	20	97	16	85	23
018	FRONTONE	129	608	48	225	47	214	97
019	GABICCE MARE	68	288	51	254	376	1.663	854
020	GRADARA	70	306	63	295	124	578	189
021	ISOLA DEL PIANO	63	289	21	94	46	199	49
022	LUNANO	62	268	53	248	39	202	91
023	MACERATA FELTRIA	228	951	54	260	71	324	155
024	MAIOLO	95	415	19	84	25	106	54
025	MERCATELLO SUL METAURO	174	737	29	144	72	323	96
026	MERCATINO CONCA	138	591	50	222	63	239	52
027	MOMBAROCCIO	190	996	65	366	58	317	79
028	MONDAVIO	236	1.153	156	710	150	744	278
029	MONDOLFO	362	1.598	220	989	301	1.374	839
030	MONTECALVO IN FOGLIA	22	105	46	198	161	737	181
031	MONTE CERIGNONE	122	521	8	37	19	89	58
032	MONTECICCARDO	84	388	30	134	50	208	25
033	MONTECOPIOLO	81	313	35	127	69	298	115
034	MONTEFELCINO	245	1.113	93	470	133	645	113
035	MONTEGRIMANO	169	677	23	94	28	117	82
036	MONTELABBATE	73	359	103	487	187	940	210
037	MONTEMAGGIORE AL METAURO	112	529	65	323	119	577	116
038	MONTE PORZIO	172	865	46	252	56	271	114
039	NOVAFELTRIA	396	1.684	311	1.292	335	1.486	437
040	ORCIANO DI PESARO	194	884	93	443	138	664	124
041	PEGLIO	51	243	18	102	40	164	26
042	PENNABILLI	330	1.500	91	403	151	717	168
043	PERGOLA	1.059	4.604	287	1.223	291	1.306	483
044	PESARO	2.642	12.035	2.173	9.971	6.481	29.307	10.615
045	PETRIANO	83	353	30	143	84	366	205
046	PIAGGE	47	209	39	182	69	316	81
047	PIANDIMELETO	115	474	66	298	105	482	125
048	PIETRARUBBIA	32	137	14	57	41	180	64
049	PIOBICO	167	606	33	139	82	356	207
050	SALTARA	143	688	109	569	160	748	419
051	SAN COSTANZO	205	914	121	528	130	579	310
052	SAN GIORGIO DI PESARO	84	395	57	295	79	406	63
053	SAN LEO	247	1.103	110	469	74	353	160
054	SAN LORENZO IN CAMPO	227	1.003	132	642	151	722	293
055	SANT'AGATA FELTRIA	305	1.241	68	297	140	599	132
056	SANT'ANGELO IN LIZZOLA	70	333	52	249	233	1.101	455
057	SANT'ANGELO IN VADO	417	1.859	53	253	126	583	219
058	SANT'IPPOLITO	178	721	62	286	29	142	67
059	SASSOCORVARO	277	1.200	102	467	156	704	219
060	SASSOFELTRIO	129	499	34	147	42	184	81
061	SERRA SANT'ABBONDIO	61	227	49	173	80	332	107
062	SERRUNGARINA	128	622	76	387	86	437	114
063	TALAMELLO	98	391	15	66	28	123	29
064	TAVOLETO	72	304	20	92	44	192	49
065	TAVULLIA	120	582	70	361	270	1.277	267
066	URBANIA	573	2.317	156	760	235	1.006	454
067	URBINO	1.495	6.896	481	2.157	891	4.151	1.080
	TOTALE PROVINCIA	19.321	85.689	9.481	43.428	18.235	83.655	29.909

per epoca di costruzione

COSTRUZIONE									Codice dei Comuni
- 1971	1972 - 1975		1976 - 1980		dopo il 1980		TOTALE		
Stanze	Abitazioni	Stanze	Abitazioni	Stanze	Abitazioni	Stanze	Abitazioni	Stanze	
1.657	148	723	130	628	21	104	1.123	5.156	001
948	91	458	86	396	3	15	772	3.371	002
587	48	279	46	238	6	33	412	2.152	003
158	11	47	36	170	10	42	320	1.430	004
185	37	178	32	163	1	3	217	986	005
192	16	73	30	125	1	3	290	1.214	006
3.615	311	1.551	313	1.579	30	150	3.036	13.994	007
1.199	102	485	75	338	18	76	1.031	4.535	008
555	69	287	83	364	5	19	547	2.319	009
2.615	209	1.133	201	1.066	23	121	1.460	7.598	010
252	40	180	38	166	7	31	227	1.006	011
1.298	159	839	284	1.394	6	34	1.080	5.377	012
25.214	1.895	9.650	1.686	8.546	218	1.175	15.903	77.634	013
2.459	321	1.607	249	1.241	30	159	1.806	8.580	014
3.335	218	1.096	277	1.383	53	265	3.102	14.155	015
226	26	131	44	228	1	7	354	1.640	016
123	15	81	12	59	1	5	133	661	017
482	55	273	76	386	5	27	457	2.215	018
3.825	150	662	160	775	23	115	1.682	7.582	019
933	83	407	129	623	8	41	666	3.183	020
227	13	60	16	75	—	—	208	944	021
468	37	209	41	201	4	19	327	1.615	022
770	91	448	75	381	3	14	677	3.148	023
281	29	148	33	170	3	16	258	1.220	024
441	53	244	56	268	4	19	484	2.176	025
242	36	172	24	105	1	5	364	1.576	026
422	53	301	55	300	8	38	508	2.740	027
1.334	140	720	138	693	25	122	1.123	5.476	028
4.067	488	2.378	457	2.194	36	181	2.703	12.781	029
864	97	462	99	477	3	13	609	2.856	030
299	24	104	22	113	1	4	254	1.167	031
129	37	195	28	143	3	14	257	1.211	032
551	59	258	24	96	3	17	386	1.660	033
644	92	499	87	453	4	30	767	3.854	034
358	43	177	26	126	1	5	372	1.554	035
1.126	100	520	137	689	33	182	843	4.303	036
583	83	418	68	346	9	36	572	2.812	037
610	103	541	89	456	11	64	591	3.059	038
2.171	269	1.338	288	1.435	30	147	2.066	9.553	039
667	50	250	69	364	4	21	672	3.293	040
143	14	74	19	101	3	20	171	847	041
813	160	758	168	798	11	53	1.079	5.042	042
2.286	246	1.199	266	1.374	14	70	2.646	12.062	043
51.169	2.281	11.299	3.192	15.678	217	1.144	27.601	130.603	044
1.004	93	477	96	524	11	57	602	2.924	045
404	29	148	19	106	5	22	289	1.387	046
644	60	315	66	315	15	77	552	2.605	047
303	35	168	18	75	—	—	204	920	048
932	97	436	75	328	7	32	668	2.329	049
2.065	203	1.042	195	982	11	59	1.240	6.153	050
1.460	166	781	153	714	16	68	1.101	5.044	051
327	53	275	53	281	8	45	397	2.024	052
776	98	488	107	525	3	13	799	3.727	053
1.453	128	652	87	431	9	43	1.027	4.946	054
630	75	338	77	352	7	31	804	3.488	055
2.343	187	994	171	847	16	80	1.184	5.947	056
1.058	115	563	116	597	16	74	1.062	4.987	057
324	63	312	61	302	6	32	466	2.119	058
1.075	137	714	150	760	13	74	1.054	4.994	059
353	56	271	53	249	4	22	399	1.725	060
483	65	299	68	336	13	61	443	1.911	061
564	81	411	88	454	5	28	578	2.903	062
129	24	108	66	307	6	27	266	1.151	063
240	40	200	30	151	4	19	259	1.198	064
1.394	128	672	99	522	9	46	963	4.854	065
2.206	229	1.127	272	1.346	17	80	1.936	8.842	066
5.527	504	2.614	471	2.415	62	318	4.984	24.078	067
146.217	11.268	56.317	12.055	59.823	1.164	5.967	101.433	481.096	

TAV. 18 - Abitazioni occupate

Codice dei Comuni	COMUNI	ABITAZIONI							
		1			2			3	
		Abitazioni	Occupanti		Abitazioni	Occupanti		Abitazioni	Occu
			Famiglie	Componenti		Famiglie	Componenti		Famiglie
001	ACQUALAGNA	6	6	12	70	70	133	158	164
002	APECCHIO	2	2	3	67	67	119	146	151
003	AUDITORE	2	2	2	19	20	38	38	38
004	BARCHI	2	2	2	19	19	44	56	57
005	BELFORTE ALL'ISAURO	2	2	2	16	17	33	44	46
006	BORGO PACE	—	—	—	21	21	43	72	73
007	CAGLI	13	13	18	183	184	315	457	462
008	CANTIANO	4	5	9	62	68	111	212	239
009	CARPEGNA	5	5	8	52	53	94	112	118
010	CARTOCETO	1	1	3	34	35	63	87	94
011	CASTELDELICI	—	—	—	16	16	26	48	49
012	COLBORDOLO	2	2	5	26	27	43	108	115
013	FANO	42	44	86	612	632	1.156	1.633	1.706
014	FERMIGNANO	7	7	20	59	59	99	200	202
015	FOSSOMBRONE	9	9	16	163	166	290	469	488
016	FRATTE ROSA	—	—	—	18	18	38	58	63
017	FRONTINO	1	1	1	1	1	1	11	12
018	FRONTONE	2	2	4	30	31	46	69	75
019	GABICCE MARE	6	7	9	73	74	140	295	308
020	GRADARA	1	1	2	25	27	50	75	79
021	ISOLA DEL PIANO	2	2	9	7	7	13	35	38
022	LUNANO	—	—	—	16	16	31	50	51
023	MACERATA FELTRIA	4	4	4	31	31	53	106	107
024	MAIOLO	1	1	1	19	19	29	41	41
025	MERCATELLO SUL METAURO	1	1	1	26	27	43	104	112
026	MERCATINO CONCA	—	—	—	21	24	48	66	70
027	MOMBAROCCIO	2	2	12	11	11	15	56	58
028	MONDAVIO	—	—	—	41	42	70	122	125
029	MONDOLFO	1	1	2	82	83	157	272	275
030	MONTECALVO IN FOGLIA	6	6	8	46	46	89	60	60
031	MONTE CERIGNONE	2	2	3	16	16	24	42	42
032	MONTECICCARDO	5	5	6	18	18	36	40	40
033	MONTECOPIOLO	2	2	3	33	33	63	77	77
034	MONTEFELCINO	3	3	3	34	38	71	93	98
035	MONTEGRIMANO	—	—	—	31	31	60	96	98
036	MONTELABBATE	—	—	—	21	21	42	72	75
037	MONTEMAGGIORE AL METAURO	—	—	—	22	23	36	62	67
038	MONTE PORZIO	—	—	—	14	15	28	43	43
039	NOVAFELTRIA	13	13	17	94	98	180	288	293
040	ORCIANO DI PESARO	—	—	—	35	35	58	74	75
041	PEGLIO	—	—	—	4	4	4	22	22
042	PENNABILLI	4	4	5	83	86	140	149	152
043	PERGOLA	8	8	12	166	169	266	448	479
044	PESARO	111	115	176	906	927	1.700	3.094	3.234
045	PETRIANO	2	2	3	31	31	59	75	76
046	PIAGGE	—	—	—	9	9	13	23	25
047	PIANDIMELETO	—	—	—	16	16	30	76	76
048	PIETRARUBBIA	2	2	8	7	7	44	28	28
049	PIOBBICO	—	—	—	48	48	82	133	137
050	SALTARA	2	2	3	54	54	85	126	126
051	SAN COSTANZO	6	6	13	54	54	104	135	136
052	SAN GIORGIO DI PESARO	—	—	—	11	12	17	35	37
053	SAN LEO	4	4	6	47	48	92	128	138
054	SAN LORENZO IN CAMPO	2	2	7	40	41	65	123	124
055	SANT'AGATA FELTRIA	3	3	3	64	66	128	161	171
056	SANT'ANGELO IN LIZZOLA	1	1	2	26	26	52	107	110
057	SANT'ANGELO IN VADO	4	4	13	54	56	102	178	198
058	SANT'IPPOLITO	2	2	5	31	31	53	88	91
059	SASSOCORVARO	7	9	21	55	56	101	171	177
060	SASSOFELTRIO	—	—	—	19	19	28	92	95
061	SERRA SANT'ABBONDIO	2	2	3	30	31	52	85	91
062	SERRUNGARINA	2	2	3	21	22	36	49	52
063	TALAMELLO	3	3	3	12	12	27	48	49
064	TAVOLETO	1	1	3	16	16	32	50	51
065	TAVULLIA	4	4	13	42	42	81	92	95
066	URBANIA	7	7	24	87	90	154	319	330
067	URBINO	42	42	56	285	299	513	655	682
	TOTALE PROVINCIA	368	378	653	4.402	4.511	8.058	12.837	13.366

per numero di stanze

CON STANZE												Codice dei Comuni
panti	4			5			6 e più					
	Abitazioni	Occupanti		Abitazioni	Occupanti		Abitazioni	Stanze	Occupanti			
		Famiglie	Componenti		Famiglie	Componenti			Famiglie	Componenti		
Componenti												
445	379	402	1.217	277	299	965	233	1.635	257	903	001	
391	254	273	816	181	198	653	122	876	138	504	002	
91	84	87	250	121	126	428	148	1.057	156	571	003	
141	103	105	320	84	86	322	56	390	59	224	004	
116	68	74	212	48	50	163	39	308	49	178	005	
181	103	111	300	55	61	177	39	269	43	139	006	
1.142	943	970	2.881	801	824	2.751	639	4.467	658	2.365	007	
529	356	410	1.031	219	263	734	178	1.252	221	644	008	
291	190	205	526	97	106	318	91	629	99	323	009	
259	366	397	1.179	487	547	1.768	485	3.369	559	1.976	010	
114	74	75	212	39	44	143	50	339	56	177	011	
283	317	338	1.065	348	372	1.321	279	1.991	295	1.124	012	
4.152	4.929	5.264	14.901	4.724	5.057	16.460	3.963	28.133	4.320	15.036	013	
501	506	523	1.614	665	689	2.413	369	2.506	388	1.389	014	
1.163	1.027	1.100	3.174	831	890	2.960	603	4.150	649	2.279	015	
144	116	124	362	86	96	292	76	536	95	319	016	
26	47	52	134	38	42	123	35	247	48	148	017	
162	137	148	360	108	124	368	111	858	138	397	018	
794	596	625	1.892	433	459	1.559	279	1.996	316	1.168	019	
198	224	242	727	181	197	693	160	1.106	180	656	020	
93	67	71	204	58	62	222	39	265	42	165	021	
104	76	81	234	92	105	312	93	669	102	340	022	
221	191	201	558	182	191	636	163	1.090	176	614	023	
88	63	69	204	63	67	221	71	491	79	268	024	
274	166	182	526	104	114	386	83	627	95	318	025	
167	134	147	422	97	103	357	46	315	51	164	026	
137	122	134	345	119	130	423	198	1.465	234	790	027	
298	389	408	1.247	294	307	1.099	277	2.002	308	1.119	028	
704	856	864	2.753	983	995	3.643	509	3.461	524	2.150	029	
152	177	185	595	189	198	720	131	925	144	536	030	
88	77	79	220	67	70	218	50	364	57	211	031	
104	70	70	233	45	45	169	79	545	79	332	032	
194	130	132	417	83	86	318	61	426	63	229	033	
232	192	200	582	203	219	757	242	1.721	261	1.012	034	
257	128	135	385	64	65	222	53	372	55	203	035	
202	224	238	719	281	325	1.072	245	1.744	283	1.040	036	
134	151	173	500	178	210	697	159	1.088	202	652	037	
118	181	181	593	167	167	612	186	1.343	195	794	038	
695	694	714	2.000	540	566	1.813	437	3.012	463	1.557	039	
194	196	215	623	173	194	674	194	1.352	239	841	040	
62	55	57	199	47	49	168	43	318	47	194	041	
343	327	335	915	261	270	868	255	1.812	271	918	042	
1.035	822	911	2.342	733	821	2.508	469	3.425	523	1.620	043	
7.553	8.585	9.130	26.085	9.178	10.002	32.211	5.727	39.168	6.328	21.598	044	
189	159	168	553	169	182	665	166	1.154	187	667	045	
53	114	129	369	76	89	327	67	464	75	288	046	
158	177	184	498	166	173	572	117	807	124	442	047	
60	76	76	220	50	50	182	41	266	42	172	048	
354	228	236	710	196	204	666	63	442	68	220	049	
312	309	309	970	392	392	1.382	357	2.469	357	1.358	050	
345	416	431	1.379	281	286	1.098	209	1.456	225	973	051	
84	108	113	346	114	129	445	129	895	144	539	052	
311	241	259	756	192	208	715	187	1.321	206	751	053	
287	324	345	992	280	295	978	258	1.799	296	1.017	054	
417	260	276	845	174	186	613	142	964	156	559	055	
293	319	342	1.063	407	458	1.595	324	2.262	383	1.415	056	
506	355	389	1.153	231	256	907	240	1.766	287	972	057	
226	127	131	405	117	120	421	101	698	110	412	058	
413	280	300	852	291	314	1.022	250	1.789	286	1.011	059	
229	132	140	424	93	99	333	63	418	69	249	060	
185	153	189	477	113	128	384	60	417	69	208	061	
138	164	176	559	179	192	623	163	1.161	166	648	062	
112	92	98	292	77	85	287	34	227	36	130	063	
124	71	79	216	57	65	215	64	446	73	261	064	
271	255	271	884	273	298	1.083	297	2.105	325	1.277	065	
759	653	688	1.991	502	535	1.858	368	2.582	395	1.479	066	
1.555	1.291	1.378	3.810	1.357	1.467	4.723	1.354	9.552	1.509	5.094	067	
31.953	31.196	33.144	95.838	29.811	32.102	106.031	22.819	159.574	25.133	88.327		

TAV. 19 - Abitazioni occupate

Codice dei Comuni	COMUNI	TOTALE ABITAZIONI		ABITAZIONI						
		Numero	Stanze	ACQUA POTABILE					Nell'abitazione	
				Di acquedotto			Di pozzo o cisterna	TOTALE	1	2 o più
				Nell'abi- tazione	Fuori dell'abi- tazione	TOTALE				
001	ACQUALAGNA	1.123	5.156	1.089	12	1.101	18	1.119	887	137
002	APECCHIO	772	3.371	754	9	763	3	766	636	57
003	AUDITORE	412	2.152	391	4	395	12	407	361	34
004	BARCHI	320	1.430	307	1	308	9	317	264	22
005	BELFORTE ALL'ISAURO	217	986	209	—	209	7	216	178	24
006	BORGO PACE	290	1.214	289	—	289	—	289	265	15
007	CAGLI	3.036	13.994	2.861	36	2.897	83	2.980	2.292	448
008	CANTIANO	1.031	4.535	1.022	3	1.025	—	1.025	873	86
009	CARPEGNA	547	2.319	543	2	545	—	545	418	104
010	CARTOCETO	1.460	7.598	1.332	11	1.343	100	1.443	1.184	199
011	CASTELDELICI	227	1.006	222	2	224	—	224	174	9
012	COLBORDOLO	1.080	5.377	772	13	785	291	1.076	867	172
013	FANO	15.903	77.634	14.630	136	14.766	1.052	15.818	11.481	3.854
014	FERMIGNANO	1.806	8.580	1.698	10	1.708	76	1.784	1.432	309
015	FOSSOMBRONE	3.102	14.155	2.860	20	2.880	187	3.067	2.425	419
016	FRATTE ROSA	354	1.640	344	4	348	4	352	287	21
017	FRONTINO	133	661	133	—	133	—	133	114	8
018	FRONTONE	457	2.215	456	1	457	—	457	344	85
019	GABICCE MARE	1.682	7.582	1.520	8	1.528	145	1.673	1.291	371
020	GRADARA	666	3.183	594	7	601	49	650	523	119
021	ISOLA DEL PIANO	208	944	185	4	189	12	201	165	18
022	LUNANO	327	1.615	326	—	326	1	327	278	32
023	MACERATA FELTRIA	677	3.148	672	1	673	2	675	523	105
024	MAIOLO	258	1.220	253	1	254	3	257	186	22
025	MERCATELLO SUL METAURO	484	2.176	467	8	475	3	478	395	40
026	MERCATINO CONCA	364	1.576	357	3	360	3	363	300	34
027	MOMBAROCCIO	508	2.740	482	1	483	19	502	380	69
028	MONDAVIO	1.123	5.476	1.099	4	1.103	19	1.122	893	151
029	MONDOLFO	2.703	12.781	2.318	15	2.333	358	2.691	2.271	378
030	MONTECALVO IN FOGLIA	609	2.856	549	—	549	58	607	532	61
031	MONTE CERIGNONE	254	1.167	250	3	253	1	254	200	17
032	MONTECICCARDO	257	1.211	234	4	238	13	251	190	29
033	MONTECOPIOLO	386	1.660	385	—	385	—	385	306	57
034	MONTEFELCINO	767	3.854	696	13	709	42	751	604	76
035	MONTEGRIMANO	372	1.554	372	—	372	—	372	302	31
036	MONTELABBATE	843	4.303	704	5	709	115	824	663	130
037	MONTEMAGGIORE AL METAURO	572	2.812	482	1	483	88	571	442	72
038	MONTE PORZIO	591	3.059	507	5	512	73	585	462	108
039	NOVAFELTRIA	2.066	9.553	2.031	23	2.054	7	2.061	1.539	395
040	ORCIANO DI PESARO	672	3.293	663	1	664	6	670	550	84
041	PEGLIO	171	847	158	3	161	5	166	138	23
042	PENNABILLI	1.079	5.042	1.056	10	1.066	4	1.070	835	135
043	PERGOLA	2.646	12.062	2.345	19	2.364	251	2.615	2.013	371
044	PESARO	27.601	130.603	26.022	193	26.215	1.129	27.344	20.811	5.828
045	PETRIANO	602	2.924	493	4	497	91	588	476	90
046	PIAGGE	289	1.387	288	—	288	1	289	255	16
047	PIANDIMELETO	552	2.605	534	1	535	10	545	450	64
048	PIETRARUBBIA	204	920	202	1	203	1	204	177	19
049	PIOBBICO	668	2.829	657	5	662	2	664	569	43
050	SALTARA	1.240	6.153	1.169	4	1.173	66	1.239	1.003	212
051	SAN COSTANZO	1.101	5.044	949	1	950	95	1.045	925	118
052	SAN GIORGIO DI PESARO	397	2.024	393	3	396	—	396	317	49
053	SAN LEO	799	3.727	744	4	748	33	781	623	92
054	SAN LORENZO IN CAMPO	1.027	4.946	996	3	999	25	1.024	856	124
055	SANT'AGATA FELTRIA	804	3.488	790	9	799	2	801	634	68
056	SANT'ANGELO IN LIZZOLA	1.184	5.947	891	18	909	253	1.162	974	185
057	SANT'ANGELO IN VADO	1.062	4.987	976	6	982	76	1.058	880	150
058	SANT'IPPOLITO	466	2.119	412	7	419	40	459	366	50
059	SASSOCORVARO	1.054	4.994	1.035	7	1.042	10	1.052	822	150
060	SASSOFELTRIO	399	1.725	394	2	396	2	398	343	30
061	SERRA SANT'ABBONDIO	443	1.911	442	1	443	—	443	342	54
062	SERRUNGARINA	578	2.903	518	3	521	55	576	435	67
063	TALAMELLO	266	1.151	261	2	263	3	266	185	52
064	TAVOLETO	259	1.198	258	—	258	—	258	201	26
065	TAVULLIA	963	4.854	585	5	590	254	844	778	129
066	URBANIA	1.936	8.842	1.740	13	1.753	159	1.912	1.626	230
067	URBINO	4.984	24.078	4.811	38	4.849	115	4.964	3.715	1.045
	TOTALE PROVINCIA	101.433	481.096	94.177	733	94.910	5.541	100.451	78.226	17.822

per servizio installato

FORNITE DI						BAGNO	ELETTRICITÀ	RISCALDAMENTO		ABITAZIONI SFORNITE DI ACQUA POTABILE E GABINETTO	Codice dei Comuni
GABINETTO								Impianto fisso	Con apparecchi singoli		
TOTALE	di cui con scarico	Fuori dell'abitazione		TOTALE							
		TOTALE	di cui con scarico	Numero	di cui con scarico						
1.024	991	36	28	1.060	1.019	992	1.119	645	348	1	001
693	668	19	14	712	682	616	767	274	492	2	002
395	380	5	1	400	381	382	409	226	184	1	003
286	270	16	6	302	276	274	317	121	178	1	004
202	197	3	1	205	198	201	217	106	110	—	005
280	277	1	—	281	277	263	290	82	207	—	006
2.740	2.715	98	85	2.838	2.800	2.635	3.029	1.507	856	28	007
959	939	19	15	978	954	869	1.029	360	420	5	008
522	513	9	5	531	518	484	546	236	306	—	009
1.383	1.311	31	8	1.414	1.319	1.346	1.457	920	500	—	010
183	181	3	1	186	182	178	223	47	75	3	011
1.039	983	25	11	1.064	994	1.022	1.076	750	327	—	012
15.335	14.643	445	229	15.780	14.872	15.091	15.877	11.396	4.308	2	013
1.741	1.670	20	12	1.761	1.682	1.706	1.801	1.177	556	—	014
2.844	2.715	101	44	2.945	2.759	2.714	3.089	1.664	1.102	9	015
308	302	1	1	309	303	268	353	139	210	1	016
122	120	2	—	124	120	121	133	43	90	—	017
429	423	4	3	433	426	410	454	234	206	—	018
1.662	1.489	13	8	1.675	1.497	1.640	1.681	1.407	255	—	019
642	609	12	6	654	615	626	665	449	214	1	020
183	181	2	—	185	181	174	203	88	14	2	021
310	307	2	—	312	307	298	326	170	155	—	022
628	616	16	13	644	629	605	674	349	325	1	023
208	207	5	1	213	208	205	255	101	128	1	024
435	412	7	7	442	419	396	481	200	283	3	025
334	325	1	—	335	325	308	364	188	176	—	026
449	400	26	5	475	405	399	508	235	254	1	027
1.044	999	33	12	1.077	1.011	994	1.121	744	326	—	028
2.649	2.626	40	15	2.689	2.641	2.610	2.698	2.110	586	—	029
593	580	7	—	600	580	576	608	432	171	—	030
217	209	4	4	221	213	198	253	101	152	—	031
219	217	9	6	228	223	212	255	86	167	1	032
363	361	5	4	368	365	353	385	163	64	—	033
680	666	17	8	697	674	666	762	319	234	6	034
333	327	5	2	338	329	326	371	146	225	—	035
793	764	25	12	818	776	775	842	534	296	3	036
514	503	40	6	554	509	505	570	324	145	—	037
570	548	13	4	583	552	545	591	404	177	1	038
1.934	1.906	72	45	2.006	1.951	1.887	2.057	1.339	628	1	039
634	612	17	5	651	617	580	671	350	116	1	040
161	160	2	—	163	160	152	170	66	101	1	041
970	914	10	6	980	920	916	1.076	462	494	5	042
2.384	2.280	112	79	2.496	2.359	2.206	2.636	1.400	1.174	12	043
26.639	24.664	698	422	27.337	25.086	26.155	27.586	22.162	5.211	9	044
566	555	16	3	582	558	557	600	389	210	4	045
271	253	9	2	280	255	258	289	165	90	—	046
514	503	9	6	523	509	494	551	266	272	1	047
196	196	1	—	197	196	185	204	99	105	—	048
612	609	20	15	632	624	582	666	403	264	4	049
1.215	1.164	14	2	1.229	1.166	1.190	1.240	912	322	—	050
1.043	1.012	34	12	1.077	1.024	979	1.098	613	463	5	051
366	360	18	12	384	372	348	397	226	120	—	052
715	692	21	20	736	712	680	795	360	387	3	053
980	969	18	8	998	977	922	1.027	632	296	1	054
702	692	28	16	730	708	642	799	206	598	1	055
1.159	1.140	15	4	1.174	1.144	1.122	1.182	849	324	1	056
1.030	995	15	10	1.045	1.005	968	1.059	477	579	2	057
416	393	11	3	427	396	373	463	184	236	4	058
972	941	19	13	991	954	916	1.053	572	478	2	059
373	368	11	3	384	371	355	393	217	182	1	060
396	394	1	—	397	394	372	441	201	233	—	061
502	460	32	12	534	472	484	577	279	209	2	062
237	232	22	13	259	245	234	265	145	120	—	063
227	221	4	3	231	224	210	259	115	144	1	064
907	878	36	12	943	890	872	957	543	416	—	065
1.856	1.823	37	21	1.893	1.844	1.777	1.931	997	847	4	066
4.760	4.669	107	67	4.867	4.736	4.567	4.971	3.119	1.830	—	067
96.048	91.699	2.529	1.391	98.577	93.090	92.966	101.212	66.225	31.271	138	

TAV. 20 - Abitazioni occupate per figura giuridica

Codice dei Comuni	COMUNI	ABITAZIONI OCCUPATE									
		PERSONA FISICA		IMPRESE		COOPERATIVE EDILIZIE A PROPRIETÀ INDIVIDUALE E INDIVISA		STATO, REGIONI, PROVINCE COMUNI, IACP		ENTI PREVIDENZIALI	
		Abitazioni	Stanze	Abitazioni	Stanze	Abitazioni	Stanze	Abitazioni	Stanze	Abitazioni	Stanze
001	ACQUALAGNA	1.080	4.966	3	14	—	—	33	149	—	—
002	APECCHIO	734	3.207	5	24	1	4	14	50	—	—
003	AUDITORE	367	1.967	2	13	3	16	34	124	—	—
004	BARCHI	304	1.345	—	—	—	—	11	46	1	8
005	BELFORTE ALL'ISAURO	209	957	1	7	—	—	5	13	—	—
006	BORGO PACE	255	1.066	—	—	—	—	32	126	—	—
007	CAGLI	2.941	13.539	11	62	—	—	54	244	2	9
008	CANTIANO	946	4.166	7	28	8	46	64	260	—	—
009	CARPEGNA	531	2.254	1	4	—	—	10	32	—	—
010	CARTOCETO	1.390	7.295	4	23	22	116	39	130	—	—
011	CASTELDELICI	221	972	—	—	—	—	2	8	—	—
012	COLBORDOLO	1.014	5.033	8	38	4	23	18	84	1	6
013	FANO	14.433	71.037	135	658	330	1.708	862	3.518	52	249
014	FERMIGNANO	1.672	7.942	22	111	16	93	61	277	—	—
015	FOSSOMBRONE	2.839	13.022	27	136	27	135	153	620	1	5
016	FRATTE ROSA	341	1.583	1	5	—	—	7	27	—	—
017	FRONTINO	124	621	—	—	—	—	7	29	—	—
018	FRONTONE	445	2.137	4	39	—	—	7	36	—	—
019	GABICCE MARE	1.641	7.380	6	25	19	92	10	49	—	—
020	GRADARA	641	3.078	1	5	1	4	19	71	—	—
021	ISOLA DEL PIANO	190	879	—	—	—	—	14	47	—	—
022	LUNANO	324	1.592	—	—	—	—	2	10	—	—
023	MACERATA FELTRIA	615	2.873	6	28	8	41	38	161	1	4
024	MAIOLO	244	1.159	2	14	—	—	11	43	—	—
025	MERCATELLO SUL METAURO	433	1.954	1	7	—	—	39	163	—	—
026	MERCATINO CONCA	323	1.411	2	9	—	—	37	142	—	—
027	MOMBAROCCIO	474	2.583	2	11	—	—	17	78	—	—
028	MONDAVIO	1.089	5.313	2	10	—	—	15	62	—	—
029	MONDOLFO	2.653	12.553	5	22	1	7	31	144	1	4
030	MONTECALVO IN FOGLIA	567	2.691	1	5	—	—	31	107	—	—
031	MONTE CERIGNONE	243	1.116	—	—	—	—	8	34	—	—
032	MONTECICCARDO	235	1.128	—	—	—	—	13	38	—	—
033	MONTECOPIOLO	377	1.611	2	14	—	—	2	8	—	—
034	MONTEFELCINO	728	3.674	4	17	—	—	25	96	—	—
035	MONTEGRIMANO	359	1.497	1	3	—	—	2	6	—	—
036	MONTELABBATE	784	4.047	5	27	1	4	45	174	—	—
037	MONTEMAGGIORE AL METAURO	521	2.566	6	31	—	—	37	171	—	—
038*	MONTE PORZIO	572	2.962	1	7	1	13	13	52	—	—
039	NOVAFELTRIA	1.909	8.848	10	42	23	119	108	466	1	3
040	ORCIANO DI PESARO	655	3.215	1	5	1	6	8	38	—	—
041	PEGLIO	164	809	—	—	—	—	5	22	—	—
042	PENNABILLI	1.042	4.869	3	16	—	—	26	124	—	—
043	PERGOLA	2.453	11.189	13	64	—	—	91	394	3	13
044	PESARO	24.907	118.317	312	1.612	718	3.513	1.383	5.890	54	169
045	PETRIANO	592	2.881	2	12	—	—	7	28	—	—
046	PIAGGE	257	1.243	1	4	—	—	27	113	—	—
047	PIANDIMELETO	527	2.488	2	10	—	—	16	69	—	—
048	PIETRARUBBIA	193	878	2	11	—	—	7	22	—	—
049	PIOBBICO	623	2.639	3	9	—	—	37	150	—	—
050	SALTARA	1.178	5.882	3	12	3	14	46	185	—	—
051	SAN COSTANZO	1.076	4.921	2	12	—	—	8	39	3	12
052	SAN GIORGIO DI PESARO	367	1.875	1	5	—	—	22	104	1	6
053	SAN LEO	762	3.570	7	33	—	—	20	75	2	9
054	SAN LORENZO IN CAMPO	1.010	4.868	—	—	—	—	14	58	—	—
055	SANT'AGATA FELTRIA	759	3.299	2	8	—	—	29	117	—	—
056	SANT'ANGELO IN LIZZOLA	1.109	5.642	18	91	—	—	56	203	—	—
057	SANT'ANGELO IN VADO	994	4.694	4	22	2	11	46	189	1	3
058	SANT'IPPOLITO	446	2.025	2	8	1	4	6	28	2	13
059	SASSOCORVARO	1.000	4.751	1	4	6	31	26	104	—	—
060	SASSOFELTRIO	379	1.634	3	15	—	—	11	41	—	—
061	SERRA SANT'ABBONDIO	429	1.844	1	7	—	—	11	47	—	—
062	SERRUNGARINA	539	2.727	3	17	—	—	32	134	1	4
063	TALAMELLO	252	1.103	—	—	—	—	6	24	—	—
064	TAVOLETO	238	1.122	1	4	—	—	18	57	1	8
065	TAVULLIA	885	4.545	6	33	1	4	53	185	—	—
066	URBANIA	1.822	8.333	15	72	2	9	69	302	—	—
067	URBINO	4.487	21.678	17	90	97	567	244	1.068	9	37
	TOTALE PROVINCIA	93.913	447.065	713	3.615	1.296	6.580	4.254	17.705	137	562

del proprietario e titolo di godimento

DI CUI IN AFFITTO O AD ALTRO TITOLO

ALTRO PROPRIETARIO		PERSONA FISICA		IMPRESE		COOPERATIVE EDILIZIE A PROPRIETÀ INDIVIDUALE E INDIVISA		STATO, REGIONI, PROVINCE COMUNI, IACP		ENTI PREVIDENZIALI		ALTRO PROPRIETARIO		Codice dei Comuni
Abitazioni	Stanze	Abitazioni	Stanze	Abitazioni	Stanze	Abitazioni	Stanze	Abitazioni	Stanze	Abitazioni	Stanze	Abitazioni	Stanze	
7	27	295	1.151	1	5	—	—	29	132	—	—	5	16	001
18	86	180	689	—	—	1	4	7	23	—	—	16	76	002
6	32	66	320	1	4	3	16	32	114	—	—	6	32	003
4	31	46	186	—	—	—	—	11	46	1	8	4	31	004
2	9	27	113	1	7	—	—	3	8	—	—	2	9	005
3	22	42	155	—	—	—	—	26	98	—	—	1	8	006
28	140	693	2.881	2	13	—	—	46	214	2	9	26	130	007
6	35	97	388	4	18	—	—	60	242	—	—	6	35	008
5	29	111	435	1	4	—	—	9	29	—	—	4	21	009
5	34	260	1.224	2	9	9	43	36	117	—	—	4	29	010
4	26	23	100	—	—	—	—	2	8	—	—	2	14	011
35	193	272	1.261	3	11	1	3	14	68	—	—	32	169	012
91	464	4.197	18.644	88	412	86	386	750	3.013	48	231	85	434	013
35	157	518	2.288	18	90	2	12	39	176	—	—	32	143	014
55	237	860	3.566	24	123	1	4	142	568	1	5	50	210	015
5	25	61	257	—	—	—	—	7	27	—	—	5	25	016
2	11	10	41	—	—	—	—	7	29	—	—	2	11	017
1	3	81	355	2	10	—	—	3	15	—	—	1	3	018
6	36	449	1.799	6	25	3	14	10	49	—	—	6	36	019
4	25	171	774	1	5	1	4	17	63	—	—	2	13	020
4	18	40	160	—	—	—	—	11	38	—	—	2	7	021
1	13	86	371	—	—	—	—	2	10	—	—	—	—	022
9	41	197	836	3	15	—	—	30	126	1	4	9	41	023
1	4	46	187	2	14	—	—	8	34	—	—	1	4	024
11	52	131	519	1	7	—	—	34	140	—	—	10	44	025
2	14	75	300	2	9	—	—	37	142	—	—	2	14	026
15	68	117	594	1	5	—	—	14	63	—	—	13	54	027
17	91	222	949	1	6	—	—	14	58	—	—	16	84	028
12	51	631	2.785	4	18	—	—	28	127	1	4	9	36	029
10	53	141	616	1	5	—	—	28	98	—	—	10	53	030
3	17	54	216	—	—	—	—	3	10	—	—	2	9	031
9	45	58	257	—	—	—	—	12	33	—	—	7	35	032
5	27	53	198	2	14	—	—	2	8	—	—	5	27	033
10	67	128	588	2	9	—	—	24	91	—	—	8	49	034
10	48	46	160	—	—	—	—	2	6	—	—	6	23	035
8	51	198	935	4	22	—	—	44	169	—	—	7	43	036
8	44	95	422	4	23	—	—	33	152	—	—	8	44	037
4	25	120	586	1	7	—	—	3	13	—	—	2	14	038
15	75	513	2.139	6	24	1	4	82	351	—	—	7	31	039
7	29	143	616	1	5	—	—	8	38	—	—	7	29	040
2	16	37	179	—	—	—	—	2	9	—	—	1	5	041
8	33	215	890	—	—	—	—	20	93	—	—	7	28	042
86	402	574	2.354	12	58	—	—	80	349	3	13	84	386	043
227	1.102	9.422	41.029	269	1.346	147	662	1.098	4.559	40	117	198	917	044
1	3	100	391	2	12	—	—	6	24	—	—	—	—	045
4	27	38	153	1	4	—	—	8	30	—	—	4	27	046
7	38	111	479	1	5	—	—	10	40	—	—	6	34	047
2	9	38	162	2	11	—	—	7	22	—	—	2	9	048
5	31	144	551	3	9	—	—	34	138	—	—	3	18	049
10	60	294	1.336	2	8	—	—	40	158	—	—	8	50	050
12	60	189	803	—	—	—	—	4	23	1	2	10	49	051
6	34	54	239	1	5	—	—	18	87	1	6	4	19	052
8	40	214	890	5	24	—	—	20	75	2	9	7	36	053
3	20	238	1.048	—	—	—	—	11	45	—	—	3	20	054
14	64	174	654	1	4	—	—	29	117	—	—	13	58	055
1	11	314	1.445	14	68	—	—	50	177	—	—	—	—	056
15	68	256	1.051	1	7	1	3	36	147	1	3	12	52	057
9	41	95	387	1	4	—	—	2	9	2	13	8	37	058
21	104	268	1.157	1	4	5	25	22	89	—	—	21	104	059
6	35	82	319	2	10	—	—	11	41	—	—	6	35	060
2	13	53	201	1	7	—	—	11	47	—	—	1	8	061
3	21	109	521	3	17	—	—	31	131	1	4	2	10	062
8	24	77	339	—	—	—	—	6	24	—	—	8	24	063
1	7	46	179	—	—	—	—	17	54	—	—	1	7	064
18	87	193	887	5	28	—	—	48	164	—	—	17	82	065
28	126	533	2.227	10	49	—	—	61	272	—	—	25	109	066
130	638	1.219	5.246	11	53	9	56	202	869	5	21	110	530	067
1.120	5.569	26.640	115.178	537	2.652	270	1.236	3.553	14.539	110	449	983	4.740	

Tav. 21 - Abitazioni non occupate per motivo della non occupazione


Codice dei Comuni	COMUNI	DISPONIBILI PER LA VENDITA O L'AFFITTO		UTILIZZABILI PER VACANZA		UTILIZZABILI PER LAVORO		ALTRI MOTIVI		TOTALE		di cui costruite dopo il 1971	
		Abitazioni	Stanze	Abitazioni	Stanze	Abitazioni	Stanze	Abitazioni	Stanze	Abitazioni	Stanze	Abitazioni	Stanze
001	ACQUALAGNA	72	324	94	356	34	161	70	268	270	1.109	73	311
002	APECCHIO	20	85	136	532	38	155	93	356	287	1.128	53	223
003	AUDITORE	13	59	46	165	4	19	29	145	92	388	29	142
004	BARCHI	13	54	31	133	60	258	52	216	156	661	17	77
005	BELFORTE ALL'ISAURO	5	6	45	167	4	15	42	171	96	359	41	175
006	BORGO PACE	6	21	96	417	24	94	51	201	177	733	37	167
007	CAGLI	55	244	434	1.680	90	440	236	945	815	3.309	171	765
008	CANTIANO	20	77	290	1.234	8	26	107	429	425	1.766	94	425
009	CARPEGNA	162	491	343	1.148	5	16	46	159	556	1.814	286	861
010	CARTOCETO	54	239	94	489	50	230	151	747	349	1.705	138	734
011	CASTELDELICI	7	27	154	534	15	61	34	127	210	749	112	364
012	COLBORDOLO	37	176	88	396	29	145	81	365	235	1.082	93	441
013	FANO	656	2.734	2.467	8.987	250	1.246	981	4.766	4.354	17.733	2.070	7.882
014	FERMIGNANO	122	557	64	295	35	165	205	946	426	1.963	195	956
015	FOSSOMBRONE	40	187	98	395	51	219	85	361	274	1.162	50	242
016	FRATTE ROSA	12	51	41	171	50	211	95	387	198	820	40	182
017	FRONTINO	10	44	26	111	—	—	34	166	70	321	8	40
018	FRONTONE	17	56	183	804	20	70	55	198	275	1.128	93	396
019	GABICCE MARE	393	1.416	641	2.045	41	133	154	599	1.229	4.193	362	1.170
020	GRADARA	50	205	44	223	26	134	95	426	215	988	121	531
021	ISOLA DEL PIANO	7	38	10	51	13	49	69	324	99	462	2	9
022	LUNANO	—	—	18	73	—	—	1	4	19	77	3	13
023	MACERATA FELTRIA	30	144	82	340	35	169	68	254	215	907	34	136
024	MAIOLO	1	2	123	464	3	10	31	114	158	590	66	267
025	MERCATELLO SUL METAURO	12	56	49	215	40	173	95	425	196	869	73	345
026	MERCATINO CONCA	15	60	41	152	21	85	39	153	116	450	12	47
027	MOMBAROCCIO	7	28	82	397	81	469	48	216	218	1.110	46	245
028	MONDAVIO	32	155	56	263	118	585	159	731	365	1.734	100	495
029	MONDOLFO	448	1.783	1.057	3.678	89	383	315	1.300	1.909	7.144	1.213	4.454
030	MONTECALVO IN FOGLIA	34	171	37	174	8	45	17	76	96	466	30	175
031	MONTE CERIGNONE	15	62	107	456	15	74	14	59	151	651	32	126
032	MONTECICCARDO	14	64	41	192	78	363	77	364	210	983	83	396
033	MONTECOPIOLO	143	523	329	1.385	8	34	47	172	527	2.114	231	928
034	MONTEFELCINO	27	132	58	264	65	290	48	206	198	892	28	161
035	MONTEGRIMANO	40	146	209	795	15	47	13	41	277	1.029	73	282
036	MONTELABBATE	36	175	43	234	22	113	143	690	244	1.212	124	639
037	MONTEMAGGIORE AL METAURO	20	91	29	126	36	154	89	408	174	779	78	373
038	MONTE PORZIO	23	88	72	298	8	30	114	582	217	998	60	254
039	NOVAFELTRIA	77	323	316	1.207	42	177	205	815	640	2.522	152	664
040	ORCIANO DI PESARO	29	135	55	274	44	191	89	427	217	1.027	28	141
041	PEGLIO	10	33	37	153	49	224	24	96	120	506	17	80
042	PENNABILLI	116	462	421	1.738	56	210	167	656	760	3.066	246	1.052
043	PERGOLA	72	322	324	1.295	289	1.119	583	2.319	1.268	5.055	146	681
044	PESARO	747	3.148	1.229	5.137	174	818	1.220	5.325	3.370	14.428	748	3.251
045	PETRIANO	19	86	11	63	12	50	32	152	74	351	27	144
046	PIAGGE	1	5	16	67	18	82	24	124	59	278	15	76
047	PIANDIMELETO	20	101	92	406	27	133	59	276	198	916	53	274
048	PIETRARUBBIA	20	60	74	291	5	23	38	162	137	536	55	210
049	PIOBBICO	34	129	115	422	20	77	83	309	252	937	70	289
050	SALTARA	132	613	31	144	30	136	48	221	241	1.114	112	538
051	SAN COSTANZO	39	165	119	538	111	510	144	610	413	1.823	108	503
052	SAN GIORGIO DI PESARO	20	96	36	147	18	98	26	124	100	465	21	105
053	SAN LEO	36	157	161	625	44	188	123	471	364	1.441	57	259
054	SAN LORENZO IN CAMPO	23	113	40	176	31	135	197	851	291	1.275	64	304
055	SANT'AGATA FELTRIA	32	131	227	847	16	65	78	304	353	1.347	90	354
056	SANT'ANGELO IN LIZZOLA	75	338	32	142	19	101	91	443	217	1.024	133	613
057	SANT'ANGELO IN VADO	23	96	98	448	39	164	157	699	317	1.407	56	290
058	SANT'IPPOLITO	46	190	18	88	51	203	29	175	144	656	22	111
059	SASSOCORVARO	31	131	85	353	61	349	102	472	279	1.305	53	250
060	SASSOFELTRIO	24	94	94	369	16	68	42	169	176	700	53	257
061	SERRA SANT'ABBONDIO	6	22	139	522	21	63	132	484	298	1.091	106	470
062	SERRUNGARINA	12	48	49	238	44	170	54	222	159	678	12	52
063	TALAMELLO	10	40	63	220	6	15	37	133	116	408	38	153
064	TAVOLETO	18	73	33	130	4	18	24	103	79	324	22	104
065	TAVULLIA	22	103	75	400	57	289	92	438	246	1.230	85	451
066	URBANIA	29	107	114	512	52	214	109	461	304	1.294	79	338
067	URBINO	175	788	224	1.071	284	1.269	979	4.069	1.662	7.197	260	1.268
	TOTALE PROVINCIA	4.566	18.880	12.186	47.862	3.129	14.030	9.071	39.207	28.952	119.979	9.299	38.711


TAV. 22 - Abitazioni non occupate per servizio installato

Codice dei Comuni	COMUNI	TOTALE ABITAZIONI	ABITAZIONI CHE DISPONGONO DI					ABITAZIONI CHE NON DISPONGONO DI				
			Acqua potabile	Gabinetto	Bagno	Elettricità	Riscaldamento	Acqua potabile	Gabinetto	Bagno	Elettricità	Riscaldamento
001	ACQUALAGNA	270	257	216	168	262	130	10	50	65	5	127
002	APECCHIO	287	264	196	166	260	238	22	91	111	26	48
003	ÁUDITORE	92	88	86	76	90	80	2	4	12	—	9
004	BARCHI	156	122	105	67	123	94	34	51	88	32	57
005	BELFORTE ALL'ISAURO	96	87	66	58	77	71	8	28	35	17	23
006	BORGO PACE	177	165	143	109	165	171	10	34	68	12	6
007	CAGLI	815	734	665	548	762	377	78	150	266	53	427
008	CANTIANO	425	405	367	293	404	258	11	50	122	13	155
009	CARPEGNA	556	543	544	498	542	500	1	2	48	2	45
010	CARTOCETO	349	312	290	237	309	284	31	54	107	36	61
011	CASTELDELICI	210	190	152	140	197	94	20	58	38	13	116
012	COLBORDOLO	235	231	219	191	224	222	4	16	44	10	13
013	FANO	4.354	4.180	4.196	3.881	4.250	2.418	132	142	437	90	1.888
014	FERMIGNANO	426	399	379	349	399	352	25	44	73	24	44
015	FOSSOMBRONE	274	261	227	189	262	107	10	43	75	8	146
016	FRATTE ROSA	198	165	123	62	156	121	31	73	125	39	75
017	FRONTINO	70	70	42	39	69	70	—	28	31	1	—
018	FRONTONE	275	262	221	185	253	244	10	50	80	22	30
019	GABICCE MARE	1.229	1.210	1.198	1.185	1.221	489	9	10	23	4	651
020	GRADARA	215	201	204	191	210	181	6	10	18	3	31
021	ISOLA DEL PIANO	99	45	42	24	59	12	54	57	75	40	87
022	LUNANO	19	19	19	19	19	19	—	—	—	—	—
023	MACERATA FELTRIA	215	211	180	142	206	158	2	35	72	9	57
024	MAIOLO	158	154	132	127	152	105	2	26	28	6	53
025	MERCATELLO SUL METAURO	196	187	156	115	181	180	7	40	78	15	8
026	MERCATINO CONCA	116	107	85	61	105	111	7	31	24	9	4
027	MOMBAROCCIO	218	170	154	95	200	142	48	62	122	17	71
028	MONDAVIO	365	316	232	165	316	166	48	132	198	49	193
029	MONDOLFO	1.909	1.868	1.870	1.771	1.876	1.236	40	39	137	32	666
030	MONTECALVO IN FOGLIA	96	89	79	75	91	70	7	17	20	5	26
031	MONTE CERIGNONE	151	147	127	110	147	135	3	24	41	4	14
032	MONTECICCARDO	210	187	157	118	176	166	21	53	91	33	42
033	MONTECOPIOLO	527	518	505	474	518	329	6	21	51	9	194
034	MONTEFELCINO	198	176	116	97	194	46	20	81	100	3	149
035	MONTEGRIMANO	277	271	254	241	269	241	1	22	11	2	35
036	MONTELABBATE	244	230	218	190	237	215	12	24	52	5	26
037	MONTEMAGGIORE AL METAURO	174	160	128	107	167	77	13	46	53	7	96
038	MONTE PORZIO	217	187	174	138	199	150	30	43	78	18	67
039	NOVAFELTRIA	640	623	557	485	614	403	12	82	148	25	229
040	ORCIANO DI PESARO	217	182	157	92	196	49	34	59	120	21	166
041	PEGLIO	120	100	69	54	107	90	20	51	64	13	30
042	PENNABILLI	760	653	639	481	664	478	100	118	265	92	275
043	PERGOLA	1.268	1.110	907	445	1.189	906	129	351	748	66	342
044	PESARO	3.370	3.131	3.171	2.771	3.182	2.591	130	98	460	84	528
045	PETRIANO	74	63	59	51	73	72	10	15	22	1	1
046	PIAGGE	59	58	51	39	59	29	1	8	19	—	29
047	PIANDIMELETO	198	191	167	141	194	129	7	30	55	4	29
048	PIETRARUBBIA	137	131	117	101	133	125	6	20	36	4	11
049	PIOBBICO	252	227	189	155	236	209	24	62	95	15	41
050	SALTARA	241	239	239	230	237	235	—	2	6	1	2
051	SAN COSTANZO	413	314	323	209	380	296	98	90	196	33	114
052	SAN GIORGIO DI PESARO	100	94	77	46	94	44	6	23	53	6	56
053	SAN LEO	364	336	280	222	355	204	28	84	141	9	154
054	SAN LORENZO IN CAMPO	291	262	239	166	267	167	27	50	121	23	123
055	SANT'AGATA FELTRIA	353	332	295	245	340	331	20	57	107	13	22
056	SANT'ANGELO IN LIZZOLA	217	205	212	200	201	191	12	5	17	16	25
057	SANT'ANGELO IN VADO	317	286	277	215	297	283	28	39	100	20	33
058	SANT'IPPOLITO	144	136	138	58	138	118	7	6	86	6	24
059	SASSOCORVARO	279	265	200	149	272	252	10	78	128	6	23
060	SASSOFELTRIO	176	170	140	119	168	170	4	36	52	8	5
061	SERRA SANT'ABBONDIO	298	241	218	172	248	223	53	75	117	45	62
062	SERRUNGARINA	159	133	96	69	145	69	24	61	82	13	88
063	TALAMELLO	116	100	95	71	104	85	16	21	42	12	31
064	TAVOLETO	79	75	50	46	71	59	4	29	33	7	20
065	TAVULLIA	246	192	215	160	221	183	52	31	86	25	61
066	URBANIA	304	282	266	235	295	193	21	38	68	9	111
067	URBINO	1.662	1.467	1.330	787	1.447	1.218	192	331	870	214	432
	TOTALE PROVINCIA	28.952	26.786	25.040	20.915	27.274	19.461	1.850	3.691	7.434	1.464	8.807

Tav. 23 - Abitazioni non occupate per figura giuridica del proprietario

Codice dei Comuni	COMUNI	PERSONA FISICA		IMPRESE		COOPERATIVE EDILIZIE A PROPRIETÀ INDIVIDUALE E INDIVISA		STATO, REGIONI PROVINCE, COMUNI, IACP		ENTI PREVIDENZIALI		ALTRO PROPRIETARIO	
		Abitazioni	Stanze	Abitazioni	Stanze	Abitazioni	Stanze	Abitazioni	Stanze	Abitazioni	Stanze	Abitazioni	Stanze
001	ACQUALAGNA	259	1.056	4	22	—	—	4	14	—	—	3	17
002	APECCHIO	285	1.118	—	—	—	—	—	—	—	—	2	10
003	AUDITORE	86	358	1	6	—	—	4	17	—	—	1	7
004	BARCHI	151	637	2	10	—	—	—	—	—	—	3	14
005	BELFORTE ALL'ISAURO	89	333	2	10	—	—	4	12	—	—	1	4
006	BORGO PACE	171	698	3	12	—	—	3	23	—	—	—	—
007	CAGLI	797	3.223	2	8	—	—	9	35	—	—	7	43
008	CANTIANO	410	1.699	3	17	4	21	6	22	—	—	2	7
009	CARPEGNA	544	1.792	10	15	—	—	1	4	—	—	1	3
010	CARTOCETO	326	1.589	1	7	12	70	6	24	—	—	4	15
011	CASTELDELICI	207	735	—	—	—	—	—	—	—	—	3	14
012	COLBORDOLO	226	1.020	5	35	—	—	—	—	—	—	4	27
013	FANO	4.030	16.145	161	602	112	727	18	77	8	51	25	131
014	FERMIGNANO	391	1.789	33	165	—	—	2	9	—	—	—	—
015	FOSSOMBRONE	264	1.119	1	5	—	—	6	22	—	—	3	16
016	FRATTE ROSA	182	757	2	9	—	—	10	40	1	5	3	9
017	FRONTINO	67	308	—	—	—	—	2	8	—	—	1	5
018	FRONTONE	258	1.058	5	24	—	—	1	4	—	—	11	42
019	GABICCE MARE	1.202	4.068	13	70	9	33	3	13	1	4	1	5
020	GRADARA	192	875	15	70	—	—	2	12	—	—	6	31
021	ISOLA DEL PIANO	93	438	—	—	—	—	2	8	—	—	4	16
022	LUNANO	19	77	—	—	—	—	—	—	—	—	—	—
023	MACERATA FELTRIA	206	874	—	—	—	—	2	6	—	—	7	27
024	MAIOLO	153	573	1	6	—	—	2	5	—	—	2	6
025	MERCATELLO SUL METAURO	187	832	1	4	—	—	5	17	—	—	3	16
026	MERCATINO CONCA	110	421	—	—	—	—	2	6	—	—	4	23
027	MOMBAROCCIO	214	1.097	—	—	—	—	2	6	—	—	2	7
028	MONDAVIO	357	1.701	5	22	—	—	2	5	—	—	1	6
029	MONDOLFO	1.823	6.837	83	300	—	—	2	5	—	—	1	2
030	MONTECALVO IN FOGLIA	93	454	1	5	—	—	2	7	—	—	—	—
031	MONTE CERIGNONE	147	632	—	—	—	—	2	7	—	—	2	12
032	MONTECICCARDO	195	913	2	12	—	—	9	37	—	—	4	21
033	MONTECOPIOLO	517	2.076	1	2	—	—	4	19	—	—	5	17
034	MONTEFELCINO	191	850	3	26	—	—	3	12	—	—	1	4
035	MONTEGRIMANO	266	972	1	6	—	—	—	—	—	—	10	51
036	MONTELABBATE	241	1.201	1	5	—	—	1	3	—	—	1	3
037	MONTEMAGGIORE AL METAURO	169	761	2	9	—	—	2	7	—	—	1	2
038	MONTE PORZIO	206	960	10	33	—	—	—	—	—	—	1	5
039	NOVAFELTRIA	618	2.427	5	27	4	20	3	11	—	—	10	37
040	ORCIANO DI PESARO	210	971	3	20	—	—	1	21	—	—	3	15
041	PEGLIO	118	498	—	—	—	—	—	—	—	—	2	8
042	PENNABILLI	735	2.953	16	54	—	—	1	4	—	—	8	55
043	PERGOLA	1.242	4.956	5	19	—	—	6	25	1	5	14	50
044	PESARO	3.138	13.364	102	451	46	242	34	142	1	3	49	226
045	PETRIANO	70	331	3	15	—	—	—	—	—	—	1	5
046	PIAGGE	58	270	1	8	—	—	—	—	—	—	—	—
047	PIANDIMELETO	196	906	—	—	—	—	—	—	—	—	2	10
048	PIETRARUBBIA	131	512	5	20	—	—	1	4	—	—	—	—
049	PIOBICO	241	891	5	19	—	—	2	8	—	—	4	19
050	SALTARA	215	989	20	101	—	—	3	12	—	—	3	12
051	SAN COSTANZO	402	1.771	2	12	—	—	—	—	—	—	9	40
052	SAN GIORGIO DI PESARO	96	442	—	—	—	—	1	4	1	6	2	13
053	SAN LEO	350	1.374	9	43	—	—	3	12	—	—	2	12
054	SAN LORENZO IN CAMPO	280	1.236	1	5	—	—	6	21	—	—	4	13
055	SANT'AGATA FELTRIA	331	1.238	—	—	—	—	14	69	—	—	8	40
056	SANT'ANGELO IN LIZZOLA	173	842	41	173	—	—	3	9	—	—	—	—
057	SANT'ANGELO IN VADO	301	1.319	3	14	—	—	3	15	—	—	10	59
058	SANT'IPPOLITO	138	631	—	—	—	—	3	12	—	—	3	13
059	SASSOCORVARO	272	1.270	—	—	—	—	2	7	—	—	5	28
060	SASSOFELTRIO	174	688	—	—	—	—	—	—	—	—	2	12
061	SERRA SANT'ABBONDIO	289	1.049	—	—	1	3	2	6	—	—	6	33
062	SERRUNGARINA	155	657	—	—	—	—	3	13	—	—	1	8
063	TALAMELLO	113	398	—	—	—	—	—	—	—	—	3	10
064	TAVOLETO	75	307	1	4	—	—	1	4	1	6	1	3
065	TAVULLIA	230	1.141	5	27	—	—	1	3	—	—	10	59
066	URBANIA	296	1.257	1	4	—	—	—	—	—	—	7	33
067	URBINO	1.590	6.828	33	171	3	14	9	57	—	—	27	127
	TOTALE PROVINCIA	27.561	113.562	635	2.704	191	1.130	225	945	14	80	326	1.558





parte seconda
dati provinciali

TAV. 1 — Popolazione residente per singolo anno di età, sesso e stato civile

ETÀ (anni)	MASCHI						FEMMINE					
	CELIBI	CONIUGATI	VEDOVI	SEPARATI LEGALMENTE	DIVORZIATI	TOTALE	NUBILI	CONIUGATE	VEDOVE	SEPARATE LEGALMENTE	DIVORZIATE	TOTALE
0	1.684	—	—	—	—	1.684	1.552	—	—	—	—	1.552
1	1.683	—	—	—	—	1.683	1.573	—	—	—	—	1.573
2	1.804	—	—	—	—	1.804	1.708	—	—	—	—	1.708
3	1.957	—	—	—	—	1.957	1.843	—	—	—	—	1.843
4	1.996	—	—	—	—	1.996	2.028	—	—	—	—	2.028
meno di 5	9.124	—	—	—	—	9.124	8.704	—	—	—	—	8.704
5	2.218	—	—	—	—	2.218	2.134	—	—	—	—	2.134
6	2.247	—	—	—	—	2.247	2.157	—	—	—	—	2.157
7	2.341	—	—	—	—	2.341	2.207	—	—	—	—	2.207
8	2.345	—	—	—	—	2.345	2.265	—	—	—	—	2.265
9	2.421	—	—	—	—	2.421	2.230	—	—	—	—	2.230
5 - 9	11.572	—	—	—	—	11.572	10.993	—	—	—	—	10.993
10	2.474	—	—	—	—	2.474	2.394	—	—	—	—	2.394
11	2.460	—	—	—	—	2.460	2.280	—	—	—	—	2.280
12	2.527	—	—	—	—	2.527	2.447	—	—	—	—	2.447
13	2.504	—	—	—	—	2.504	2.442	—	—	—	—	2.442
14	2.639	—	—	—	—	2.639	2.425	—	—	—	—	2.425
10 - 14	12.604	—	—	—	—	12.604	11.988	—	—	—	—	11.988
15	2.542	—	—	—	—	2.542	2.506	—	—	—	—	2.506
16	2.525	19	1	—	—	2.545	2.523	40	—	—	—	2.563
17	2.661	23	—	—	—	2.684	2.543	87	6	—	—	2.636
18	2.557	33	1	2	—	2.593	2.272	178	2	—	—	2.452
19	2.455	56	1	—	—	2.512	2.026	321	—	2	1	2.350
15 - 19	12.740	131	3	2	—	12.876	11.870	626	8	2	1	12.507
20	2.405	114	2	3	—	2.524	1.866	513	1	8	—	2.388
21	2.312	171	—	3	—	2.486	1.618	811	1	7	—	2.437
22	2.099	316	—	1	—	2.416	1.322	985	1	10	—	2.318
23	1.817	473	1	2	—	2.293	1.008	1.187	1	9	—	2.205
24	1.654	626	2	8	—	2.290	799	1.305	1	10	—	2.115
20 - 24	10.287	1.700	5	17	—	12.009	6.613	4.801	5	44	—	11.463
25	1.428	783	1	7	2	2.221	649	1.539	6	14	1	2.209
26	1.137	1.008	2	7	1	2.155	463	1.639	5	23	5	2.135
27	890	1.222	1	15	—	2.128	362	1.648	5	19	1	2.035
28	767	1.332	1	16	—	2.116	337	1.733	10	21	2	2.103
29	665	1.419	1	11	3	2.099	253	1.727	10	22	6	2.018
25 - 29	4.887	5.764	6	56	6	10.719	2.064	8.286	36	99	15	10.500
30	526	1.687	1	23	2	2.239	230	1.865	6	21	9	2.131
31	493	1.764	1	20	1	2.279	205	2.025	14	33	2	2.279
32	447	1.810	1	29	2	2.289	191	2.123	17	27	7	2.365
33	397	1.902	8	22	3	2.332	178	2.138	14	33	4	2.367
34	364	1.901	2	40	6	2.313	154	2.082	23	30	4	2.293
30 - 34	2.227	9.064	13	134	14	11.452	958	10.233	74	144	26	11.435
35	371	2.047	7	32	10	2.467	142	2.184	17	24	8	2.375
36	266	1.609	8	23	5	1.911	104	1.675	21	33	10	1.843
37	277	1.792	9	30	3	2.111	117	1.951	29	18	10	2.125
38	236	1.787	7	29	5	2.064	115	1.771	38	15	7	1.946
39	279	1.696	15	14	4	2.008	114	1.684	32	21	11	1.862
35 - 39	1.429	8.931	46	128	27	10.561	592	9.265	137	111	46	10.151
40	260	1.770	8	18	7	2.063	115	1.927	41	23	8	2.114
41	236	2.009	12	30	6	2.293	127	2.053	55	19	9	2.263
42	271	2.024	8	26	6	2.335	115	2.092	58	16	7	2.288
43	288	2.059	10	19	13	2.389	134	2.185	70	13	8	2.410
44	246	1.785	11	17	6	2.065	116	1.883	65	22	9	2.095
40 - 44	1.301	9.647	49	110	38	11.145	607	10.140	289	93	41	11.170

segue TAV. 1 — Popolazione residente per singolo anno, sesso e stato civile

ETÀ (anni)	MASCHI						FEMMINE					
	CELIBI	CONIUGATI	VEDOVI	SEPARATI LEGALMENTE	DIVORZIATI	TOTALE	NUBILI	CONIUGATE	VEDOVE	SEPARATE LEGALMENTE	DIVORZIATE	TOTALE
45	239	1.840	16	14	7	2.116	129	1.860	82	19	8	2.098
46	253	1.851	15	17	4	2.140	139	1.965	90	14	7	2.215
47	224	1.917	24	12	10	2.187	111	1.984	87	19	7	2.208
48	247	1.851	16	13	3	2.130	132	1.840	94	13	8	2.087
49	231	1.849	22	17	4	2.123	136	1.881	122	12	8	2.159
45 - 49	1.194	9.308	93	73	28	10.696	647	9.530	475	77	38	10.767
50	216	1.952	33	12	3	2.216	137	1.994	152	15	12	2.310
51	224	1.950	33	8	12	2.227	151	1.826	165	17	8	2.167
52	161	1.810	27	15	1	2.014	158	1.697	177	11	7	2.050
53	212	1.948	39	13	8	2.220	147	1.835	215	8	6	2.211
54	201	2.091	52	10	5	2.359	147	1.915	224	8	14	2.308
50 - 54	1.014	9.751	184	58	29	11.036	740	9.267	933	59	47	11.046
55	203	1.975	56	17	5	2.256	149	1.861	260	11	2	2.283
56	182	1.975	54	9	5	2.225	182	1.823	296	11	10	2.322
57	177	1.871	60	12	7	2.127	179	1.730	340	11	15	2.275
58	174	1.973	61	13	3	2.224	211	1.712	328	5	7	2.263
59	144	1.960	81	13	5	2.203	162	1.792	425	12	9	2.400
55 - 59	880	9.754	312	64	25	11.035	883	8.918	1.649	50	43	11.543
60	137	1.826	85	8	7	2.063	159	1.671	419	10	9	2.268
61	125	2.012	91	8	3	2.239	172	1.719	560	12	5	2.468
62	66	1.021	48	13	4	1.152	103	904	275	4	5	1.291
63	63	768	41	6	4	882	92	676	266	1	1	1.036
64	58	944	68	6	1	1.077	98	772	335	1	1	1.207
60 - 64	449	6.571	333	41	19	7.413	624	5.742	1.855	28	21	8.270
65	91	1.366	84	6	3	1.550	132	995	449	3	4	1.583
66	90	1.572	138	8	5	1.813	153	1.229	638	1	3	2.024
67	96	1.566	155	7	—	1.824	165	1.221	631	8	2	2.027
68	90	1.495	157	5	5	1.752	168	1.137	703	4	1	2.013
69	87	1.437	147	5	1	1.677	156	1.078	733	5	7	1.979
65 - 69	454	7.436	681	31	14	8.616	774	5.660	3.154	21	17	9.626
70	83	1.315	179	2	4	1.583	150	921	800	4	2	1.877
71	85	1.196	204	3	3	1.491	150	811	741	5	5	1.712
72	58	932	150	7	2	1.149	124	687	709	1	—	1.521
73	49	897	185	3	1	1.135	136	607	685	5	2	1.435
74	47	818	160	5	1	1.031	124	513	763	1	1	1.402
70 - 74	322	5.158	878	20	11	6.389	684	3.539	3.698	16	10	7.947
75	38	742	198	5	—	983	105	453	780	1	—	1.339
76	38	621	219	5	—	883	97	410	674	1	1	1.183
77	24	556	208	3	2	793	84	328	773	1	1	1.187
78	27	429	162	3	1	622	79	278	648	1	1	1.007
79	30	425	184	1	2	642	71	244	661	1	—	977
75 - 79	157	2.773	971	17	5	3.923	436	1.713	3.536	5	3	5.693
80 - 84	62	1.205	736	5	2	2.010	281	591	2.604	3	—	3.479
85 - 89	33	327	407	—	—	767	122	109	1.313	—	—	1.544
90 - 94	15	47	133	—	—	195	35	10	368	—	—	413
95 - 99	2	7	22	—	—	31	1	1	64	—	—	66
100 E PIU'	—	—	—	—	—	—	2	—	8	—	—	10
TOTALE	70.753	87.574	4.872	756	218	164.173	59.618	88.431	20.206	752	308	169.315

TAV. 2 - Popolazione presente per singolo anno di età, sesso e stato civile

ETÀ (anni)	MASCHI						FEMMINE					
	CELIBI	CONIUGATI	VEDOVI	SEPARATI LEGALMENTE	DIVORZIATI	TOTALE	NUBILI	CONIUGATE	VEDOVE	SEPARATE LEGALMENTE	DIVORZIATE	TOTALE
0	1.659	—	—	—	—	1.659	1.535	—	—	—	—	1.535
1	1.683	—	—	—	—	1.683	1.567	—	—	—	—	1.567
2	1.791	—	—	—	—	1.791	1.699	—	—	—	—	1.699
3	1.947	—	—	—	—	1.947	1.833	—	—	—	—	1.833
4	1.981	—	—	—	—	1.981	2.010	—	—	—	—	2.010
meno di 5	9.061	—	—	—	—	9.061	8.644	—	—	—	—	8.644
5	2.210	—	—	—	—	2.210	2.120	—	—	—	—	2.120
6	2.243	—	—	—	—	2.243	2.154	—	—	—	—	2.154
7	2.333	—	—	—	—	2.333	2.181	—	—	—	—	2.181
8	2.334	—	—	—	—	2.334	2.256	—	—	—	—	2.256
9	2.418	—	—	—	—	2.418	2.220	—	—	—	—	2.220
5 - 9	11.538	—	—	—	—	11.538	10.931	—	—	—	—	10.931
10	2.478	—	—	—	—	2.478	2.390	—	—	—	—	2.390
11	2.458	—	—	—	—	2.458	2.278	—	—	—	—	2.278
12	2.526	—	—	—	—	2.526	2.452	—	—	—	—	2.452
13	2.515	—	—	—	—	2.515	2.449	—	—	—	—	2.449
14	2.633	—	—	—	—	2.633	2.427	—	—	—	—	2.427
10 - 14	12.610	—	—	—	—	12.610	11.996	—	—	—	—	11.996
15	2.544	—	—	—	—	2.544	2.499	—	—	—	—	2.499
16	2.521	19	1	—	—	2.541	2.516	39	1	—	—	2.556
17	2.657	23	—	—	—	2.680	2.525	86	6	—	—	2.617
18	2.832	32	1	1	—	2.866	2.256	178	2	—	—	2.436
19	2.863	51	1	—	—	2.915	2.051	314	—	2	1	2.368
15 - 19	13.417	125	3	1	—	13.546	11.847	617	9	2	1	12.476
20	2.522	106	2	3	—	2.633	1.949	517	1	8	—	2.475
21	2.385	166	—	3	—	2.554	1.687	798	1	7	—	2.493
22	2.239	310	—	1	—	2.550	1.394	986	1	9	—	2.390
23	1.903	468	1	3	—	2.375	1.013	1.183	1	9	—	2.206
24	1.676	617	2	5	—	2.300	773	1.290	1	11	—	2.075
20 - 24	10.725	1.667	5	15	—	12.412	6.816	4.774	5	44	—	11.639
25	1.450	772	1	6	1	2.230	624	1.531	6	16	2	2.179
26	1.161	993	2	7	1	2.164	434	1.631	5	22	5	2.097
27	887	1.198	1	16	—	2.102	343	1.621	5	22	1	1.992
28	753	1.306	1	14	—	2.074	328	1.701	10	24	2	2.065
29	646	1.390	1	12	3	2.052	232	1.712	10	25	7	1.986
25 - 29	4.897	5.659	6	55	5	10.622	1.961	8.196	36	109	17	10.319
30	512	1.659	1	24	2	2.198	219	1.840	6	21	10	2.096
31	477	1.743	1	21	1	2.243	199	2.011	14	30	2	2.256
32	436	1.781	1	30	2	2.250	179	2.095	16	28	8	2.326
33	390	1.890	8	20	3	2.311	176	2.122	14	34	4	2.350
34	348	1.869	2	39	5	2.263	156	2.075	23	31	4	2.289
30 - 34	2.163	8.942	13	134	13	11.265	929	10.143	73	144	28	11.317
35	361	2.022	7	29	10	2.429	139	2.171	17	27	7	2.361
36	257	1.585	8	21	5	1.876	105	1.663	18	32	10	1.828
37	273	1.770	8	29	3	2.083	118	1.948	29	19	9	2.123
38	232	1.767	7	27	6	2.039	116	1.766	38	16	7	1.943
39	270	1.678	15	15	3	1.981	115	1.679	32	21	9	1.856
35 - 39	1.393	8.822	45	121	27	10.408	593	9.227	134	115	42	10.111
40	253	1.748	8	19	7	2.035	114	1.923	41	23	7	2.108
41	232	1.970	12	32	5	2.251	125	2.045	57	19	9	2.255
42	262	1.998	8	24	5	2.297	115	2.077	58	18	7	2.275
43	284	2.050	11	23	14	2.382	131	2.172	69	12	8	2.392
44	238	1.761	11	16	5	2.031	115	1.880	66	21	9	2.091
40 - 44	1.269	9.527	50	114	36	10.996	600	10.097	291	93	40	11.121

segue TAV. 2 — Popolazione presente per singolo anno di età, sesso e stato civile

ETÀ (anni)	MASCHI						FEMMINE					
	CELIBI	CONIUGATI	VEDOVI	SEPARATI LEGALMENTE	DIVORZIATI	TOTALE	NUBILI	CONIUGATE	VEDOVE	SEPARATE LEGALMENTE	DIVORZIATE	TOTALE
45	240	1.826	16	14	6	2.102	125	1.859	80	16	7	2.087
46	253	1.840	16	18	4	2.131	138	1.961	88	15	6	2.208
47	219	1.898	23	11	9	2.160	109	1.983	86	19	8	2.205
48	242	1.837	17	14	3	2.113	127	1.831	95	13	8	2.074
49	230	1.834	21	17	3	2.105	134	1.878	123	12	8	2.155
45 - 49	1.184	9.235	93	74	25	10.611	633	9.512	472	75	37	10.729
50	218	1.940	34	11	4	2.207	137	1.993	151	15	12	2.308
51	215	1.926	31	9	12	2.193	152	1.815	166	17	8	2.158
52	159	1.801	29	16	—	2.005	159	1.687	179	10	6	2.041
53	211	1.936	38	13	8	2.206	145	1.828	214	9	7	2.203
54	199	2.065	49	11	5	2.329	142	1.910	218	9	13	2.292
50 - 54	1.002	9.668	181	60	29	10.940	735	9.233	928	60	46	11.002
55	201	1.965	55	16	5	2.242	151	1.856	261	11	2	2.281
56	177	1.965	52	9	5	2.208	189	1.820	296	11	9	2.325
57	174	1.858	60	10	7	2.109	182	1.729	338	11	15	2.275
58	170	1.971	61	13	3	2.218	209	1.701	328	5	7	2.250
59	143	1.957	79	13	6	2.198	160	1.788	428	11	10	2.397
55 - 59	865	9.716	307	61	26	10.975	891	8.894	1.651	49	43	11.528
60	133	1.824	86	8	7	2.058	158	1.656	424	10	7	2.255
61	121	1.995	92	8	3	2.219	172	1.719	556	12	5	2.464
62	64	1.019	49	12	5	1.149	100	900	273	3	5	1.281
63	63	769	40	5	4	881	89	680	265	1	1	1.036
64	57	956	69	7	1	1.090	96	765	328	1	1	1.191
60 - 64	438	6.563	336	40	20	7.397	615	5.720	1.846	27	19	8.227
65	92	1.373	82	5	3	1.555	134	1.001	446	3	4	1.588
66	91	1.580	137	7	5	1.820	151	1.236	639	1	3	2.030
67	95	1.577	160	7	—	1.839	170	1.215	627	8	2	2.022
68	93	1.496	154	5	4	1.752	168	1.139	699	6	1	2.013
69	89	1.443	148	5	1	1.686	159	1.080	723	5	7	1.974
65 - 69	460	7.469	681	29	13	8.652	782	5.671	3.134	23	17	9.627
70	86	1.322	178	2	4	1.592	151	926	798	2	3	1.880
71	87	1.203	203	3	3	1.499	148	818	748	5	4	1.723
72	59	932	147	7	2	1.147	123	690	715	1	—	1.529
73	51	907	180	3	1	1.142	136	609	687	5	2	1.439
74	49	823	163	4	1	1.040	126	522	773	1	—	1.422
70 - 74	332	5.187	871	19	11	6.420	684	3.565	3.721	14	9	7.993
75	35	746	203	5	1	990	104	460	781	1	—	1.346
76	38	625	222	5	—	890	99	413	686	1	1	1.200
77	26	564	212	3	2	807	88	332	774	1	1	1.196
78	27	428	169	3	1	628	80	272	640	1	1	994
79	30	421	186	1	2	640	76	247	662	1	—	986
75 - 79	156	2.784	992	17	6	3.955	447	1.724	3.543	5	3	5.722
80 - 84	62	1.209	739	5	2	2.017	293	593	2.615	2	—	3.503
85 - 89	33	328	404	—	—	765	124	107	1.329	—	—	1.560
90 - 94	17	48	134	1	—	200	34	10	372	—	—	416
95 - 99	2	7	21	—	—	30	1	1	64	—	—	66
100 E PIU'	—	—	—	—	—	—	2	—	8	—	—	10
TOTALE	71.624	86.956	4.881	746	213	164.420	59.558	88.084	20.231	762	302	168.937

TAV. 3 - Popolazione residente per sesso, classe di età e luogo di nascita

LUOGO DI NASCITA	Meno di 6 anni	6-13	14-18	19-24	25-44	45-64	65 e più	TOTALE
A — TOTALE								
Nello stesso Comune di residenza	11.037	21.366	15.855	17.214	42.661	40.621	26.077	174.831
In altro Comune della stessa Provincia	8.345	9.775	4.937	6.386	29.317	29.047	17.673	105.480
In altra Provincia della stessa Regione	698	1.116	621	700	3.565	3.333	1.993	12.026
Ancona	629	965	517	556	2.712	2.576	1.636	9.591
Macerata	35	62	42	76	444	375	190	1.224
Ascoli Piceno	34	89	62	68	409	382	167	1.211
In altre Regioni	1.784	3.722	2.386	2.730	10.061	7.907	4.157	32.747
Piemonte	31	151	100	98	163	102	104	749
Valle d'Aosta	2	3	7	1	10	7	2	32
Lombardia	140	549	379	251	662	447	240	2.668
Trentino-Alto Adige	8	28	15	24	125	45	17	262
Bolzano-Bozen	4	16	10	7	65	15	4	121
Trento	4	12	5	17	60	30	13	141
Veneto	32	93	78	78	462	388	166	1.297
Friuli-Venezia Giulia	3	45	29	31	176	164	76	524
Liguria	18	89	112	93	144	135	94	685
Emilia-Romagna	1.146	1.688	839	773	2.328	2.145	1.422	10.341
Toscana	28	128	110	125	633	574	392	1.990
Umbria	149	252	91	157	677	674	425	2.425
Lazio	63	271	196	247	816	524	239	2.356
Abruzzi	24	74	50	112	630	553	223	1.666
Molise	4	14	23	35	244	136	71	527
Campania	45	101	101	183	863	594	203	2.090
Puglia	30	88	103	210	852	541	200	2.024
Basilicata	6	20	12	46	159	84	23	350
Calabria	12	23	29	69	301	151	54	639
Sicilia	31	64	45	89	419	404	146	1.198
Sardegna	12	41	67	108	397	239	60	924
ITALIA	21.864	35.979	23.799	27.030	85.604	80.908	49.900	325.084
ESTERO	316	1.762	1.786	1.304	1.529	898	809	8.404
TOTALE	22.180	37.741	25.585	28.334	87.133	81.806	50.709	333.488
B — MASCHI								
Nello stesso Comune di residenza	5.592	10.849	8.083	9.259	23.640	21.237	11.886	90.546
In altro Comune della stessa Provincia	4.316	5.064	2.496	2.997	13.624	13.310	7.240	49.047
In altra Provincia della stessa Regione	377	581	330	328	1.705	1.611	815	5.747
Ancona	343	490	281	251	1.299	1.224	673	4.561
Macerata	21	30	23	41	210	193	74	592
Ascoli Piceno	13	61	26	36	196	194	68	594
In altre Regioni	903	1.944	1.202	1.284	4.402	3.676	1.677	15.088
Piemonte	14	81	42	48	66	45	38	334
Valle d'Aosta	2	3	2	—	2	2	—	11
Lombardia	71	302	171	125	261	190	79	1.199
Trentino-Alto Adige	5	12	9	9	50	17	6	108
Bolzano-Bozen	4	5	6	1	24	4	1	45
Trento	1	7	3	8	26	13	5	63
Veneto	16	50	46	36	167	154	67	536
Friuli-Venezia Giulia	2	30	11	18	68	63	23	215
Liguria	7	44	57	41	59	55	46	309
Emilia-Romagna	572	894	421	328	885	859	516	4.475
Toscana	14	54	59	55	276	272	159	889
Umbria	80	128	40	72	305	288	179	1.092
Lazio	37	136	105	119	405	256	97	1.155
Abruzzi	13	36	30	61	296	269	103	808
Molise	3	5	14	25	120	68	27	262
Campania	23	45	49	83	398	343	95	1.036
Puglia	12	47	54	117	446	299	92	1.067
Basilicata	4	8	7	25	73	52	13	182
Calabria	7	10	20	23	122	78	33	293
Sicilia	17	37	22	45	211	237	74	643
Sardegna	4	22	43	54	192	129	30	474
ITALIA	11.188	18.438	12.111	13.868	43.371	39.834	21.618	160.428
ESTERO	154	881	892	653	506	346	313	3.745
TOTALE	11.342	19.319	13.003	14.521	43.877	40.180	21.931	164.173

TAV. 4 - Popolazione residente in età da 6 anni in poi per grado di istruzione, sesso, classe di età, condizione professionale o non professionale

CLASSI DI ETÀ (anni) — CONDIZIONE	GRADO DI ISTRUZIONE											
	LAUREATI		DIPLOMATI		FORNITI DI LICENZA DI SCUOLA MEDIA INFERIORE		FORNITI DI LICENZA DI SCUOLA ELEMENTARE		ALFABETI PRIVI DI TITOLO DI STUDIO		ANALFABETI	
	MF	M	MF	M	MF	M	MF	M	MF	M	MF	M
TOTALE	8.826	5.094	36.000	18.555	66.430	36.349	122.175	60.863	70.497	29.303	7.380	2.667
6 - 10	—	—	—	—	—	—	1.700	847	21.311	10.944	70	37
11 - 14	—	—	—	—	4.846	2.357	14.432	7.539	418	219	28	15
15 - 19	—	—	2.925	1.133	20.304	10.507	1.986	1.151	111	64	57	21
20 - 24	193	54	10.528	5.270	10.129	5.412	2.470	1.194	92	47	60	32
25 - 44	6.094	3.200	15.757	8.693	22.256	12.811	38.640	17.655	4.063	1.337	323	181
45 - 54	1.111	770	3.036	1.606	4.188	2.601	25.186	13.426	9.485	3.086	539	243
55 - 64	888	657	2.164	1.132	2.577	1.585	19.928	10.385	11.834	4.340	870	349
65 e più	540	413	1.590	721	2.130	1.076	17.833	8.666	23.183	9.266	5.433	1.789
CONDIZIONE PROFESSIONALE	7.078	4.258	22.022	12.676	37.724	24.176	51.827	36.394	8.955	5.802	301	243
<i>-di cui disoccupati</i>	<i>188</i>	<i>44</i>	<i>1.039</i>	<i>408</i>	<i>1.753</i>	<i>804</i>	<i>1.247</i>	<i>696</i>	<i>242</i>	<i>155</i>	<i>8</i>	<i>7</i>
Imprenditori, liberi professionisti	771	703	1.202	1.074	903	755	1.170	957	55	26	—	—
Lavoratori in proprio	192	140	1.688	1.303	5.808	4.475	16.723	12.649	3.182	2.206	108	87
Coadiuvanti	39	20	463	227	1.275	703	2.144	761	479	111	16	7
Dirigenti e impiegati	5.940	3.320	15.063	7.471	6.820	3.633	1.923	1.281	21	15	—	—
Lavoratori dipendenti	136	75	3.606	2.601	22.918	14.610	29.867	20.746	5.218	3.444	177	149
Agricoltura	78	69	573	476	1.406	1.218	7.170	5.872	3.236	2.299	172	139
Imprenditori, liberi professionisti	12	10	47	40	32	27	51	46	7	6	—	—
Lavoratori in proprio	31	28	214	182	676	602	4.640	3.941	2.005	1.537	90	74
Coadiuvanti	3	2	33	25	167	129	436	186	287	56	13	5
Dirigenti e impiegati	23	22	149	116	68	50	52	46	—	—	—	—
Lavoratori dipendenti	9	7	130	113	463	410	1.991	1.653	937	700	69	60
Industrie	335	277	6.169	4.204	19.156	12.213	25.588	19.143	3.677	2.682	103	94
Imprenditori, liberi professionisti	31	28	200	193	220	191	496	465	—	—	—	—
Lavoratori in proprio	11	10	457	393	2.084	1.757	5.073	4.190	410	298	7	6
Coadiuvanti	2	1	69	40	251	181	336	127	38	13	1	1
Dirigenti e impiegati	260	222	3.498	2.038	1.675	747	525	365	6	6	—	—
Lavoratori dipendenti	31	16	1.945	1.540	14.926	9.337	19.158	13.996	3.223	2.365	95	87
Altre attività	6.665	3.912	15.280	7.996	17.162	10.745	19.069	11.379	2.042	821	26	10
Imprenditori, liberi professionisti	728	665	955	841	651	537	623	446	48	20	—	—
Lavoratori in proprio	150	102	1.017	728	3.048	2.116	7.010	4.518	767	371	11	7
Coadiuvanti	34	17	361	162	857	393	1.372	448	154	42	2	1
Dirigenti e impiegati	5.657	3.076	11.416	5.317	5.077	2.836	1.346	870	15	9	—	—
Lavoratori dipendenti	96	52	1.531	948	7.529	4.863	8.718	5.097	1.058	379	13	2
CONDIZIONE NON PROFESSIONALE	1.748	836	13.978	5.879	28.706	12.173	70.348	24.469	61.542	23.501	7.079	2.424
In cerca di prima occupazione	690	248	3.353	1.331	3.392	1.502	968	468	55	26	3	3
Scolari e studenti	52	29	5.178	2.593	14.713	7.473	16.643	8.623	21.786	11.197	—	—
Casalinghe	254	—	2.483	—	6.379	—	27.754	—	13.268	—	1.214	—
Ritirati dal lavoro	545	378	1.966	1.100	2.521	1.807	22.625	14.119	24.655	11.660	4.804	1.992
Altri	207	181	998	855	1.701	1.391	2.358	1.259	1.778	618	1.058	429

TAV. 5 - Popolazione residente attiva e non attiva per sesso e classe di età, attiva per

RAMI DI ATTIVITÀ ECONOMICA	CLASSI DI											
	Meno di 14		14 - 19		20 - 24		25 - 29		30 - 34		35 - 39	
	MF	M	MF	M	MF	M	MF	M	MF	M	MF	M
CONDIZIONE PROFESSIONALE	—	—	8.880	4.698	14.675	8.019	15.998	9.404	17.568	11.071	15.245	10.180
- di cui disoccupati	—	—	563	232	1.230	517	861	328	539	218	362	183
Imprenditori, liberi professionisti	—	—	10	4	221	182	563	465	640	565	532	467
Lavoratori in proprio	—	—	156	111	1.450	1.030	2.481	1.888	3.313	2.402	3.698	2.770
Coadiuvanti	—	—	242	192	543	333	509	266	545	174	555	154
Dirigenti e impiegati	—	—	590	108	3.982	1.432	5.398	2.351	5.791	3.077	3.889	2.265
Lavoratori dipendenti	—	—	7.882	4.283	8.479	5.042	7.047	4.434	7.279	4.853	6.571	4.524
Agricoltura	—	—	283	252	538	457	601	475	753	563	971	702
Imprenditori, liberi professionisti	—	—	—	—	4	4	10	9	19	13	25	24
Lavoratori in proprio	—	—	73	66	192	171	277	224	399	303	559	418
Coadiuvanti	—	—	67	61	86	69	80	55	70	38	86	31
Dirigenti e impiegati	—	—	7	4	33	20	40	27	31	25	29	20
Lavoratori dipendenti	—	—	136	121	223	193	194	160	234	184	272	209
Energia, gas e acqua	—	—	24	19	56	42	131	120	183	169	157	149
Imprenditori, liberi professionisti	—	—	—	—	—	—	—	—	—	—	—	—
Lavoratori in proprio	—	—	—	—	—	—	—	—	—	—	—	—
Coadiuvanti	—	—	—	—	—	—	—	—	—	—	—	—
Dirigenti e impiegati	—	—	5	2	22	9	30	21	43	31	49	42
Lavoratori dipendenti	—	—	19	17	34	33	101	99	140	138	108	107
Ind. estratt., trasf. min., chim.	—	—	198	148	386	259	371	268	375	309	390	338
Imprenditori, liberi professionisti	—	—	—	—	—	—	4	3	8	8	6	6
Lavoratori in proprio	—	—	1	1	16	12	29	21	43	35	42	37
Coadiuvanti	—	—	4	4	3	3	4	2	4	1	7	1
Dirigenti e impiegati	—	—	10	—	131	53	108	53	82	56	66	51
Lavoratori dipendenti	—	—	183	143	236	191	226	189	238	209	269	243
Ind. lavoraz. metalli, mecc. prec.	—	—	886	788	1.431	1.185	1.451	1.217	1.513	1.351	1.023	906
Imprenditori, liberi professionisti	—	—	—	—	2	1	13	11	18	16	15	15
Lavoratori in proprio	—	—	4	4	95	89	194	180	253	230	217	198
Coadiuvanti	—	—	11	10	19	16	14	9	9	6	13	9
Dirigenti e impiegati	—	—	39	6	297	144	338	194	291	211	151	113
Lavoratori dipendenti	—	—	832	768	1.018	935	892	823	942	888	627	571
Ind. alim., tess., pelli, legno	—	—	4.276	1.522	5.145	2.121	4.395	1.989	3.972	2.036	3.126	1.791
Imprenditori, liberi professionisti	—	—	2	—	13	8	33	27	42	37	60	53
Lavoratori in proprio	—	—	29	11	281	160	471	302	639	402	657	444
Coadiuvanti	—	—	35	27	69	46	66	37	61	21	69	18
Dirigenti e impiegati	—	—	144	21	798	247	794	336	625	357	297	198
Lavoratori dipendenti	—	—	4.066	1.463	3.984	1.660	3.031	1.287	2.605	1.219	2.043	1.078
Ind. costr., install. impianti	—	—	974	941	1.113	1.001	1.146	1.054	1.203	1.146	1.570	1.538
Imprenditori, liberi professionisti	—	—	—	—	19	19	25	21	38	38	46	46
Lavoratori in proprio	—	—	11	11	206	202	333	329	403	397	586	579
Coadiuvanti	—	—	25	24	17	15	17	16	8	6	8	5
Dirigenti e impiegati	—	—	27	9	155	72	172	99	98	66	66	55
Lavoratori dipendenti	—	—	911	897	716	693	599	589	656	639	864	853
Commercio, pubbl. esercizi	—	—	1.478	836	2.766	1.510	2.704	1.682	2.866	1.736	2.642	1.577
Imprenditori, liberi professionisti	—	—	6	3	107	90	185	163	226	193	211	173
Lavoratori in proprio	—	—	23	14	410	252	723	530	1.058	722	1.160	765
Coadiuvanti	—	—	84	55	310	157	305	132	370	95	348	81
Dirigenti e impiegati	—	—	119	30	668	249	659	337	520	317	324	204
Lavoratori dipendenti	—	—	1.246	734	1.271	762	832	520	692	409	599	354
Trasporti e comunicazioni	—	—	57	45	386	314	613	535	946	818	942	845
Imprenditori, liberi professionisti	—	—	—	—	—	—	1	1	3	3	4	4
Lavoratori in proprio	—	—	3	3	78	78	198	196	207	203	243	238
Coadiuvanti	—	—	6	6	18	18	11	10	4	3	6	3
Dirigenti e impiegati	—	—	11	2	94	41	157	90	229	136	234	164
Lavoratori dipendenti	—	—	37	34	196	177	246	238	503	473	455	436
Credito, assic.; serv. imprese	—	—	128	14	854	351	974	599	969	755	632	525
Imprenditori, liberi professionisti	—	—	2	1	64	54	202	163	201	182	128	119
Lavoratori in proprio	—	—	—	—	15	10	19	16	20	18	22	17
Coadiuvanti	—	—	3	1	1	1	1	—	2	—	6	1
Dirigenti e impiegati	—	—	122	12	742	260	720	390	700	522	436	364
Lavoratori dipendenti	—	—	1	—	32	26	32	30	46	33	40	24
Pubblica amm.ne; servizi	—	—	576	133	2.000	779	3.612	1.465	4.788	2.188	3.792	1.809
Imprenditori, liberi professionisti	—	—	—	—	12	6	90	67	85	75	37	27
Lavoratori in proprio	—	—	12	1	157	56	237	90	291	92	212	74
Coadiuvanti	—	—	7	4	20	8	11	5	17	4	12	5
Dirigenti e impiegati	—	—	106	22	1.042	337	2.380	804	3.172	1.356	2.237	1.054
Lavoratori dipendenti	—	—	451	106	769	372	894	499	1.223	661	1.294	649
In cerca di prima occupazione	—	—	3.703	1.495	2.685	1.184	1.207	518	430	142	209	97
TOTALE POP. ATTIVA	—	—	12.583	6.193	17.360	9.203	17.205	9.922	17.998	11.213	15.454	10.277
Scolari e studenti	38.318	19.622	16.289	8.252	3.494	1.817	819	497	95	65	19	10
Casalinghe	—	—	357	—	1.523	—	2.790	—	4.474	—	4.785	—
Ritirati dal lavoro	—	—	33	11	28	12	44	25	92	57	189	108
Altri	21.603	11.039	1.185	1.059	1.067	977	361	275	228	117	265	166
TOTALE POP. NON ATTIVA	59.921	30.661	17.864	9.322	6.112	2.806	4.014	797	4.889	239	5.258	284

ramo di attività economica e posizione nella professione; non attiva per condizione non professionale

ETÀ (anni)

40 - 44		45 - 49		50 - 54		55 - 59		60 - 64		65 - 69		70 e più	
MF	M	MF	M	MF	M	MF	M	MF	M	MF	M	MF	M
15.533	10.589	13.703	9.761	12.171	9.028	8.807	6.818	3.137	2.326	1.458	1.113	732	542
266	154	275	188	242	175	127	109	12	10	—	—	—	—
569	483	511	435	425	383	326	277	145	117	86	75	73	62
3.940	2.929	3.770	2.844	3.491	2.687	2.727	2.148	1.291	984	897	708	487	359
577	181	501	160	416	144	299	110	121	62	78	36	30	17
3.396	2.105	2.276	1.464	2.024	1.323	1.615	1.085	592	356	148	106	66	48
7.051	4.891	6.645	4.858	5.815	4.491	3.840	3.198	988	807	249	188	76	56
1.512	1.121	2.149	1.656	2.323	1.841	1.933	1.633	788	675	538	480	246	218
19	17	22	18	11	10	20	17	4	3	11	10	4	4
869	680	1.306	1.053	1.501	1.249	1.294	1.136	561	488	420	389	205	187
125	39	128	29	127	29	91	23	42	17	28	8	9	4
34	27	31	28	36	35	32	30	11	11	1	1	7	6
465	358	662	528	648	518	496	427	170	156	78	72	21	17
96	92	88	83	89	86	49	47	4	4	1	—	2	—
—	—	—	—	—	—	—	—	—	—	—	—	—	—
—	—	—	—	—	—	—	—	—	—	—	—	—	—
—	—	—	—	—	—	—	—	—	—	—	—	—	—
23	21	27	23	26	23	7	7	3	3	1	—	2	—
73	71	61	60	63	63	42	40	1	1	—	—	—	—
426	387	401	366	362	343	308	297	50	49	15	14	7	5
9	8	8	7	8	8	6	6	3	3	1	1	—	—
60	50	26	24	28	26	18	17	10	10	6	6	4	3
6	1	4	—	3	1	3	1	—	—	1	—	—	—
48	38	38	30	26	24	23	20	2	2	—	—	—	—
303	290	325	305	297	284	258	253	35	34	7	7	3	2
841	741	645	577	525	487	377	359	108	101	31	27	13	13
19	14	16	14	16	15	7	7	3	3	1	1	2	2
157	145	95	87	74	72	62	59	25	23	15	15	4	4
5	1	4	2	6	2	1	1	2	2	1	1	1	1
86	69	48	39	46	41	33	32	11	10	3	1	3	3
574	512	482	435	383	357	274	260	67	63	11	9	3	3
2.970	1.712	2.320	1.462	1.688	1.185	966	788	254	205	96	78	37	27
74	65	47	41	37	34	28	25	13	10	4	3	3	3
572	388	414	288	293	214	176	140	94	68	48	38	20	12
66	14	52	13	29	10	13	8	1	—	4	3	—	—
221	160	119	95	91	75	63	61	12	10	3	2	2	2
2.037	1.085	1.688	1.025	1.238	852	686	554	134	117	37	32	12	10
1.885	1.849	1.806	1.782	1.612	1.592	1.124	1.113	260	259	56	56	21	20
88	88	77	77	68	68	40	40	7	7	12	12	6	6
546	541	390	386	219	219	135	135	28	28	9	9	4	3
12	10	7	5	4	3	4	3	1	1	4	4	—	—
50	42	44	39	31	26	28	28	5	5	1	1	—	—
1.189	1.168	1.288	1.275	1.290	1.276	917	907	219	218	30	30	11	11
2.586	1.530	2.258	1.316	1.947	1.159	1.468	876	697	408	437	258	282	162
217	165	203	151	152	118	104	69	56	33	25	17	23	14
1.234	748	1.148	669	1.057	623	866	508	477	278	348	205	225	126
338	106	292	106	234	90	178	72	71	40	37	18	20	12
290	218	170	133	148	121	94	76	28	15	12	9	7	4
507	293	445	257	356	207	226	151	65	42	15	9	7	6
959	839	776	691	655	593	390	334	124	104	38	38	18	18
2	2	4	3	3	3	2	1	—	—	1	1	1	1
303	298	278	274	228	226	117	115	61	59	27	27	15	15
10	3	2	—	6	5	5	1	2	1	1	1	—	—
243	159	173	117	129	89	119	87	29	19	3	3	1	1
401	377	319	297	289	270	147	130	32	25	6	6	1	1
555	471	385	349	301	268	212	194	67	62	33	29	26	23
115	103	99	93	91	90	83	80	37	37	23	22	23	21
19	13	7	4	6	4	14	12	4	3	4	1	1	1
2	1	—	—	2	1	—	—	—	—	—	—	—	—
377	329	245	227	173	155	97	87	22	19	6	6	2	1
42	25	32	25	29	18	18	15	4	3	—	—	—	—
3.703	1.847	2.875	1.479	2.669	1.474	1.980	1.177	785	459	213	133	80	56
26	21	35	31	39	37	36	32	22	21	8	8	11	11
180	66	106	59	85	54	45	26	31	27	20	18	9	8
13	6	10	5	5	3	4	1	2	1	2	1	—	—
2.024	1.042	1.381	733	1.318	734	1.119	657	469	262	118	83	42	31
1.460	712	1.343	651	1.222	646	776	461	261	148	65	23	18	6
142	76	42	25	25	24	18	17	—	—	—	—	—	—
15.675	10.665	13.745	9.786	12.196	9.052	8.825	6.835	3.137	2.326	1.458	1.113	732	542
9	5	1	1	—	—	—	—	—	—	—	—	—	—
5.855	—	6.171	—	6.426	—	6.090	—	3.787	—	3.754	—	5.340	—
460	272	1.172	703	2.968	1.719	6.959	3.836	8.197	4.817	12.345	7.217	24.629	12.279
316	203	374	206	492	265	704	364	562	270	685	286	1.766	494
6.640	480	7.718	910	9.886	1.984	13.753	4.200	12.546	5.087	16.784	7.503	31.735	12.773

TAV. 6 - Popolazione residente attiva e non attiva per sesso e stato civile; attiva per ramo di

RAMI DI ATTIVITÀ ECONOMICA POSIZIONE NELLA PROFESSIONE	MASCHI					TOTALE
	CELIBI	CONIUGATI	VEDOVI	SEPARATI LEGALMENTE	DIVORZIATI	
CONDIZIONE PROFESSIONALE	21.419	60.777	661	560	132	83.549
- di cui disoccupati	1.179	879	16	31	9	2.114
Imprenditori, liberi professionisti	485	2.924	32	70	4	3.515
Lavoratori in proprio	3.250	17.200	258	117	35	20.860
Coadiuvanti	775	1.037	11	4	2	1.829
Dirigenti e impiegati	3.817	11.626	76	166	35	15.720
Lavoratori dipendenti	13.092	27.990	284	203	56	41.625
Agricoltura, caccia, foreste, pesca	2.198	7.672	165	27	11	10.073
Imprenditori, liberi professionisti	13	113	1	2	—	129
Lavoratori in proprio	1.214	5.006	124	11	9	6.364
Coadiuvanti	269	133	1	—	—	403
Dirigenti e impiegati	38	191	4	1	—	234
Lavoratori dipendenti	664	2.229	35	13	2	2.943
Energia, gas e acqua	158	643	2	8	—	811
Imprenditori, liberi professionisti	—	—	—	—	—	—
Lavoratori in proprio	—	—	—	—	—	—
Coadiuvanti	—	—	—	—	—	—
Dirigenti e impiegati	41	139	1	1	—	182
Lavoratori dipendenti	117	504	1	7	—	629
Industrie estrattive, trasformazione minerali, chimiche	637	2.112	17	14	3	2.783
Imprenditori, liberi professionisti	2	47	1	—	—	50
Lavoratori in proprio	37	202	3	—	—	242
Coadiuvanti	9	5	—	—	—	14
Dirigenti e impiegati	84	239	—	4	—	327
Lavoratori dipendenti	505	1.619	13	10	3	2.150
Industrie lavorazione metalli, meccanica precisione	2.737	4.930	35	40	10	7.752
Imprenditori, liberi professionisti	8	83	4	4	—	99
Lavoratori in proprio	193	903	3	7	—	1.106
Coadiuvanti	33	25	1	1	—	60
Dirigenti e impiegati	261	592	1	8	1	863
Lavoratori dipendenti	2.242	3.327	26	20	9	5.624
Industrie alimentari, tessili, pelli, legno, altre	4.861	9.902	63	73	17	14.916
Imprenditori, liberi professionisti	23	277	2	4	—	306
Lavoratori in proprio	371	2.060	16	16	4	2.467
Coadiuvanti	91	106	—	—	—	197
Dirigenti e impiegati	454	1.092	3	14	1	1.564
Lavoratori dipendenti	3.922	6.367	42	39	12	10.382
Industria costruzioni, installazioni impianti edilizia	3.020	9.182	85	47	17	12.351
Imprenditori, liberi professionisti	30	385	4	3	—	422
Lavoratori in proprio	412	2.393	13	15	6	2.839
Coadiuvanti	45	45	1	1	—	92
Dirigenti e impiegati	132	306	1	3	—	442
Lavoratori dipendenti	2.401	6.053	66	25	11	8.556
Commercio, pubblici esercizi; riparazioni di veicoli	3.445	9.318	127	131	29	13.050
Imprenditori, liberi professionisti	156	993	11	27	2	1.189
Lavoratori in proprio	691	4.607	79	52	11	5.440
Coadiuvanti	283	669	8	2	2	964
Dirigenti e impiegati	493	1.180	8	23	9	1.713
Lavoratori dipendenti	1.822	1.869	21	27	5	3.744
Trasporti e comunicazioni	812	4.289	25	41	7	5.174
Imprenditori, liberi professionisti	3	16	—	—	—	19
Lavoratori in proprio	202	1.501	14	11	4	1.732
Coadiuvanti	30	21	—	—	—	51
Dirigenti e impiegati	142	748	2	15	1	908
Lavoratori dipendenti	435	2.003	9	15	2	2.464
Credito e assicurazione; servizi imprese; noleggio	770	2.808	12	47	3	3.640
Imprenditori, liberi professionisti	181	757	4	22	1	965
Lavoratori in proprio	23	75	—	1	—	99
Coadiuvanti	—	5	—	—	—	5
Dirigenti e impiegati	525	1.821	6	18	2	2.372
Lavoratori dipendenti	41	150	2	6	—	199
Pubblica amministrazione; servizi pubblici e privati	2.781	9.921	130	132	35	12.999
Imprenditori, liberi professionisti	69	253	5	8	1	336
Lavoratori in proprio	107	453	6	4	1	571
Coadiuvanti	15	28	—	—	—	43
Dirigenti e impiegati	1.647	5.318	50	79	21	7.115
Lavoratori dipendenti	943	3.869	69	41	12	4.934
In cerca di prima occupazione	3.187	360	5	21	5	3.578
TOTALE POPOLAZIONE ATTIVA	24.606	61.137	666	581	137	87.127
Scolari e studenti	30.113	148	2	6	—	30.269
Casalinghe	—	—	—	—	—	—
Ritirati dal lavoro	1.947	24.878	4.016	145	70	31.056
Altri	14.087	1.411	188	24	11	15.721
TOTALE POPOLAZIONE NON ATTIVA	46.147	26.437	4.206	175	81	77.046

attività economica e posizione nella professione; non attiva per condizione non professionale

FEMMINE						MASCHI E FEMMINE					
NUBILI	CONIUGATE	VEDOVE	SEPARATE LEGALMENTE	DIVORZiate	TOTALE	CELIBI E NUBILI	CONIUGATI	VEDOVI	SEPARATI LEGALMENTE	DIVORZIATI	TOTALE
11.976	30.259	1.516	445	162	44.358	33.395	91.036	2.177	1.005	294	127.907
1.002	1.267	42	39	13	2.363	2.181	2.146	58	70	22	4.477
84	448	42	9	3	586	569	3.372	74	79	7	4.101
676	5.687	416	44	18	6.841	3.926	22.887	674	161	53	27.701
223	2.341	18	3	2	2.587	998	3.378	29	7	4	4.416
4.357	9.175	263	190	62	14.047	8.174	20.801	339	356	97	29.767
6.636	12.608	777	199	77	20.297	19.728	40.598	1.061	402	133	61.922
181	2.254	114	9	4	2.562	2.379	9.926	279	36	15	12.635
3	14	1	1	1	20	16	127	2	3	1	149
64	1.144	80	2	2	1.292	1.278	6.150	204	13	11	7.656
29	505	2	—	—	536	298	638	3	—	—	939
27	28	1	2	—	58	65	219	5	3	—	292
58	563	30	4	1	656	722	2.792	65	17	3	3.599
22	44	1	2	—	69	180	687	3	10	—	880
—	—	—	—	—	—	—	—	—	—	—	—
—	—	—	—	—	—	—	—	—	—	—	—
—	—	—	—	—	—	—	—	—	—	—	—
20	35	—	1	—	56	61	174	1	2	—	238
2	9	1	1	—	13	119	513	2	8	—	642
169	323	10	2	2	506	806	2.435	27	16	5	3.289
—	3	—	—	—	3	2	50	1	—	—	53
4	35	1	1	—	41	41	237	4	1	—	283
—	22	2	—	1	25	9	27	2	—	1	39
86	118	1	1	1	207	170	357	1	5	1	534
79	145	6	—	—	230	584	1.764	19	10	3	2.380
323	743	18	5	3	1.092	3.060	5.673	53	45	13	8.844
—	12	1	—	—	13	8	95	5	4	—	112
7	81	1	—	—	89	200	984	4	7	—	1.195
5	21	—	—	—	26	38	46	1	1	—	86
179	299	2	2	1	483	440	891	3	10	2	1.346
132	330	14	3	2	481	2.374	3.657	40	23	11	6.105
5.014	9.044	160	83	28	14.329	9.875	18.946	223	156	45	29.245
6	42	2	—	—	50	29	319	4	4	—	356
163	1.023	25	11	5	1.227	534	3.083	41	27	9	3.694
23	244	1	—	—	268	114	350	1	—	—	465
634	948	6	14	3	1.605	1.088	2.040	9	28	4	3.169
4.188	6.787	126	58	20	11.179	8.110	13.154	168	97	32	21.561
145	263	3	5	3	419	3.165	9.445	88	52	20	12.770
—	3	—	1	—	4	30	388	4	4	—	426
5	24	—	—	2	31	417	2.417	13	15	8	2.870
2	13	—	—	—	15	47	58	1	1	—	107
99	132	1	2	1	235	231	438	2	5	1	677
39	91	2	2	—	134	2.440	6.144	68	27	11	8.690
2.067	6.514	399	77	24	9.081	5.512	15.832	526	208	53	22.131
33	253	35	4	1	326	189	1.246	46	31	3	1.515
302	2.672	285	24	6	3.289	993	7.279	364	76	17	8.729
150	1.457	12	3	1	1.623	433	2.126	20	5	3	2.587
562	726	14	17	7	1.326	1.055	1.906	22	40	16	3.039
1.020	1.406	53	29	9	2.517	2.842	3.275	74	56	14	6.261
145	559	18	5	3	730	957	4.848	43	46	10	5.904
—	1	1	—	—	2	3	17	1	—	—	21
3	23	—	—	—	26	205	1.524	14	11	4	1.758
—	20	—	—	—	20	30	41	—	—	—	71
116	384	7	4	3	514	258	1.132	9	19	4	1.422
26	131	10	1	—	168	461	2.134	19	16	2	2.632
651	793	26	18	8	1.496	1.421	3.601	38	65	11	5.136
27	71	2	2	1	103	208	828	6	24	2	1.068
4	25	3	—	—	32	27	100	3	1	—	131
1	13	—	—	—	14	1	18	—	—	—	19
607	629	14	14	6	1.270	1.132	2.450	20	32	8	3.642
12	55	7	2	1	77	53	205	9	8	1	276
3.259	9.722	767	239	87	14.074	6.040	19.643	897	371	122	27.073
15	49	—	1	—	65	84	302	5	9	1	401
124	660	21	6	3	814	231	1.113	27	10	4	1.385
13	46	1	—	—	60	28	74	1	—	—	103
2.027	5.876	217	133	40	8.293	3.674	11.194	267	212	61	15.408
1.080	3.091	528	99	44	4.842	2.023	6.960	597	140	56	9.776
3.615	1.197	24	38	9	4.883	6.802	1.557	29	59	14	8.461
15.591	31.456	1.540	483	171	49.241	40.197	92.593	2.206	1.064	308	136.368
28.414	349	5	7	—	28.775	58.527	497	7	13	—	59.044
1.520	43.001	6.582	171	78	51.352	1.520	43.001	6.582	171	78	51.352
2.410	12.586	10.935	72	57	26.060	4.357	37.464	14.951	217	127	57.116
11.683	1.039	1.144	19	2	13.887	25.770	2.450	1.332	43	13	29.608
44.027	56.975	18.666	269	137	120.074	90.174	83.412	22.872	444	218	197.120

TAV. 7 - Popolazione residente attiva in condizione professionale per

N. CLASSIFICAZIONE	RAMI E CLASSI DI ATTIVITÀ ECONOMICA	POSIZIONE			
		IMPRENDITORI E LIBERI PROFESSIONISTI		LAVORATORI IN PROPRIO	
		MF	M	MF	M
0	Agricoltura, caccia, foreste, pesca	149	129	7.656	6.364
01	Agricoltura e caccia	148	128	7.429	6.147
02	Foreste	—	—	28	27
03	Pesca	—	—	139	135
04	Attività connesse con agricoltura	1	1	60	55
1	Energia, gas e acqua	—	—	—	—
1A	Estrazione di combustibili - Industria petrolifera	—	—	—	—
11	Industria dell'estrazione e agglomerazione di combustibili solidi	—	—	—	—
12	Cokerie	—	—	—	—
13	Industria dell'estrazione di petrolio e gas naturali	—	—	—	—
14	Industria petrolifera	—	—	—	—
15	Industria dei combustibili nucleari	—	—	—	—
1B	Energia elettrica, gas e acqua	—	—	—	—
16	Industria produzione e distribuzione di energia elettrica e gas	—	—	—	—
17	Industria raccolta, depurazione e distribuzione di acqua	—	—	—	—
2	Industrie estrattive, manifatturiere per trasformazione minerali, chimiche	53	50	283	242
21	Industria dell'estrazione di minerali metalliferi	1	1	2	1
22	Industria della produzione e prima trasformazione dei metalli	5	5	11	8
23	Industria estrazione di minerali non metalliferi; torbiere	4	4	19	18
24	Industria della lavorazione di minerali non metalliferi	27	26	238	204
25	Industrie chimiche	16	14	13	11
26	Industria della produzione di fibre artificiali e sintetiche	—	—	—	—
3	Industrie manifatturiere per lavorazione metalli; meccanica di precisione	112	99	1.195	1.106
31	Industria della costruzione di prodotti in metallo	59	49	716	685
32	Industria costruzione e installazione di macchine e di materiale meccanico	28	25	177	158
33	Industria della costruzione, installazione e riparazione di macchine	—	—	8	6
34	Industria costruzione e installazione di impianti e riparazione di materiale elettrico	12	12	242	209
35	Industria costruzione e montaggio di autoveicoli	—	—	6	6
36	Industria della costruzione di altri mezzi di trasporto	10	10	23	22
37	Industria della costruzione di strumenti di precisione	3	3	23	20
4	Industrie manifatturiere alimentari, tessili, abbigliamento, mobilio, altre	356	306	3.694	2.467
41	Industrie alimentari	9	8	221	176
42	Industrie dello zucchero, delle bevande e del tabacco	4	4	26	21
43	Industrie tessili	16	14	546	70
44	Industrie delle pelli e del cuoio	2	1	50	26
45	Industrie delle calzature, di abbigliamento e affini	72	55	693	286
46	Industrie del legno e del mobile in legno	220	195	1.837	1.643
47	Industrie della carta; stampa ed editoria	16	14	118	95
48	Industrie della gomma e manufatti di materie plastiche	7	6	68	61
49	Industrie manifatturiere diverse	10	9	135	89
5	Industrie costruzioni e installazioni impianti per edilizia	426	422	2.870	2.839
50	Edilizia e genio civile	426	422	2.870	2.839
6	Commercio, pubblici esercizi; riparazioni di veicoli	1.515	1.189	8.729	5.440
6A	Commercio, pubblici esercizi e alberghi	1.515	1.189	7.601	4.336
61	Commercio all'ingrosso	195	169	428	338
62	Commercio all'ingrosso di materiali da recupero	14	11	14	12
63	Intermediari del commercio	686	646	439	397
64	Commercio al minuto alimentari, abbigliamento; farmacie	301	165	4.528	2.356
65	Commercio al minuto veicoli, carburanti, libri, articoli vari	101	68	972	612
66	Pubblici esercizi ed esercizi alberghieri	218	130	1.220	621
6B	Riparazioni di beni di consumo e di veicoli	—	—	1.128	1.104
67	Riparazioni di beni di consumo e di veicoli	—	—	1.128	1.104
7	Trasporti e comunicazioni	21	19	1.758	1.732
71	Ferrovie	—	—	12	12
72	Altri trasporti terrestri	16	14	1.618	1.597
73	Trasporti fluviali, lacuali e lagunari	—	—	—	—
74	Trasporti marittimi e cabotaggio	2	2	—	—
75	Trasporti aerei	—	—	—	—
76	Attività connesse ai trasporti	1	1	80	79
77	Agenzie di viaggio, intermediari dei trasporti, magazzini	2	2	47	43
79	Comunicazioni	—	—	1	1
8	Credito e assicurazione; servizi alle imprese; noleggio	1.068	965	131	99
8A	Credito e assicurazione	67	58	6	6
81	Istituti di credito	—	—	—	—
82	Assicurazione	67	58	6	6
8B	Servizi prestati alle imprese; noleggio	1.001	907	125	93
83	Ausiliari finanziari; servizi alle imprese	998	904	107	81
84	Noleggio di beni mobili	3	3	18	12
9	Pubblica amministrazione; servizi pubblici e privati	401	336	1.385	571
9A	Pubblica amministrazione	—	—	—	—
91	Pubblica amministrazione, difesa, sicurezza sociale	—	—	—	—
9B	Servizi pubblici e privati	401	336	1.385	571
92	Servizi di igiene, amministrazione di cimiteri	2	—	18	9
93	Istruzione	10	8	12	11
94	Ricerca e sviluppo	6	2	—	—
95	Sanità e servizi veterinari	254	234	108	91
96	Altri servizi sociali	6	—	—	—
97	Servizi ricreativi e culturali	84	67	39	27
98	Servizi personali	39	25	1.208	433
99	Rappresentanze diplomatiche, organizzazioni internazionali, forze armate alleate	—	—	—	—
	TOTALE	4.101	3.515	27.701	20.860

sesso, posizione nella professione, ramo e classe di attività economica

NELLA PROFESSIONE								N. CLASSIFI- CAZIONE
COADIUVANTI		DIRIGENTI E IMPIEGATI		LAVORATORI DIPENDENTI		TOTALE		
MF	M	MF	M	MF	M	MF	M	
939	403	292	234	3.599	2.943	12.635	10.073	0
925	393	101	86	2.652	2.047	11.255	8.801	01
2	2	7	7	287	286	324	322	02
7	7	25	25	420	416	591	583	03
5	1	159	116	240	194	465	367	04
—	—	238	182	642	629	880	811	.1
—	—	63	51	125	114	188	165	1A
—	—	1	1	15	14	16	15	11
—	—	1	—	9	9	10	9	12
—	—	22	22	43	42	65	64	13
—	—	32	26	56	47	88	73	14
—	—	7	2	2	2	9	4	15
—	—	175	131	517	515	692	646	1B
—	—	172	130	481	480	653	610	16
—	—	3	1	36	35	39	36	17
39	14	534	327	2.380	2.150	3.289	2.783	2
—	—	8	6	32	29	43	37	21
4	2	41	25	193	174	254	214	22
2	2	41	18	256	249	322	291	23
30	9	259	150	1.665	1.513	2.219	1.902	24
3	1	184	127	233	184	449	337	25
—	—	1	1	1	1	2	2	26
86	60	1.346	863	6.105	5.624	8.844	7.752	3
60	44	442	269	2.565	2.329	3.842	3.376	31
8	8	471	319	1.758	1.683	2.442	2.193	32
—	—	32	24	31	30	71	60	33
14	7	190	122	777	699	1.235	1.049	34
—	—	53	23	120	107	179	136	35
3	1	142	96	775	721	953	850	36
1	—	16	10	79	55	122	88	37
465	197	3.169	1.564	21.561	10.382	29.245	14.916	4
85	35	128	65	436	303	879	587	41
6	4	102	68	301	244	439	341	42
51	29	190	77	1.984	383	2.787	573	43
8	2	15	3	220	57	295	89	44
80	28	435	197	6.972	843	8.252	1.409	45
192	81	2.007	1.009	10.669	7.892	14.925	10.820	46
18	8	140	78	442	288	734	483	47
8	4	75	29	330	220	488	320	48
17	6	77	38	207	152	446	294	49
107	92	677	442	8.690	8.556	12.770	12.351	5
107	92	677	442	8.690	8.556	12.770	12.351	50
2.587	964	3.039	1.713	6.261	3.744	22.131	13.050	6
2.517	911	2.906	1.667	4.705	2.276	19.244	10.379	6A
119	35	956	575	763	516	2.461	1.633	61
3	2	13	11	20	19	64	55	62
58	28	358	298	3	2	1.544	1.371	63
1.479	505	828	379	1.674	640	8.810	4.045	64
241	86	446	240	459	297	2.219	1.303	65
617	255	305	164	1.786	802	4.146	1.972	66
70	53	133	46	1.556	1.468	2.887	2.671	6B
70	53	133	46	1.556	1.468	2.887	2.671	67
71	51	1.422	908	2.632	2.464	5.904	5.174	7
1	—	166	134	457	415	636	561	71
58	44	164	104	1.126	1.109	2.982	2.868	72
—	—	6	5	10	9	16	14	73
—	—	81	69	146	143	229	214	74
—	—	20	15	9	9	29	24	75
6	4	86	80	117	115	290	279	76
6	3	41	25	75	63	171	136	77
—	—	858	476	692	601	1.551	1.078	79
19	5	3.642	2.372	276	199	5.136	3.640	8
10	4	1.966	1.476	130	87	2.179	1.631	8A
—	—	1.664	1.342	122	84	1.786	1.426	81
10	4	302	134	8	3	393	205	82
9	1	1.676	896	146	112	2.957	2.009	8B
9	1	1.672	893	126	99	2.912	1.978	83
—	—	4	3	20	13	45	31	84
103	43	15.408	7.115	9.776	4.934	27.073	12.999	9
—	—	4.082	2.735	3.224	2.661	7.306	5.396	9A
—	—	4.082	2.735	3.224	2.661	7.306	5.396	91
103	43	11.326	4.380	6.552	2.273	19.767	7.603	9B
—	—	20	13	298	196	338	218	92
1	—	8.009	2.521	1.635	697	9.667	3.237	93
—	—	91	68	31	24	128	94	94
8	2	1.749	885	2.059	846	4.178	2.058	95
—	—	1.178	729	246	97	1.430	826	96
10	8	243	145	211	150	587	397	97
84	33	29	16	2.071	262	3.431	769	98
—	—	7	3	1	1	8	4	99
4.416	1.829	29.767	15.720	61.922	41.625	127.907	83.549	

TAV. 8 - Popolazione residente attiva in condizione professionale per sesso e professione

N. CLASSIFICAZIONE	PROFESSIONI	MF	M	N. CLASSIFICAZIONE	PROFESSIONI	MF	M
1	Professioni liberali, tecniche, scientifiche, e assimilate	15.182	7.855	1.74	Altri ingegneri	160	157
1.1	Professori, insegnanti, e assimilati	7.263	2.143	1.75	Architetti	67	57
1.11	Professori universitari e assimilati	193	130	1.76	Geometri e periti edili	719	712
1.12	Professori di scuola secondaria superiore e assimilati	1.447	709	1.77	Periti industriali, periti chimici, e assimilati	225	209
1.13	Professori di scuola media e assimilati	1.632	562	1.78	Disegnatori tecnici e cartografi	351	323
1.14	Insegnanti di scuola elementare e assimilati	3.002	313	1.79	Tecnici di impianti nucleari	6	1
1.15	Presidi, capi di istituti di istruzione, direttori didattici	79	58	1.8	Matematici, statistici, economisti e commercialisti	281	216
1.16	Insegnanti non altrove classificati	903	371	1.81	Matematici, statistici, economisti, sociologi	18	14
1.17	Cultori di discipline non altrove classificati	7	—	1.82	Commercialisti e assimilati	263	202
1.2	Scrittori, giornalisti, artisti, e assimilati	426	305	1.9	Impiegati tecnici	1.314	1.148
1.21	Scrittori, giornalisti e pubblicisti	39	28	1.91	Tecnici con mansioni direttive e di concetto (escluse le professioni agricole)	765	698
1.22	Pittori, scultori, e assimilati	226	156	1.92	Tecnici con mansioni esecutive (escluse le professioni agricole)	549	450
1.23	Registi, direttori artistici, coreografi e tecnici dello spettacolo	16	9	2	Professioni amministrative e assimilate	18.570	11.070
1.24	Musicisti, orchestrali, artisti lirici, attori	69	54	2.1	Imprenditori e direttori imprese e pubblica amministrazione	1.352	1.199
1.25	Artisti di varietà e assimilati	25	12	2.11	Imprenditori titolari e amministratori delegati di imprese industriali, dei trasporti, del credito e dei servizi	1.037	937
1.26	Atleti, allenatori, e assimilati	51	46	2.12	Imprenditori titolari e amministratori delegati di imprese commerciali	169	132
1.3	Membri del clero e assimilati	269	267	2.13	Imprenditori titolari e amministratori delegati di pubblici esercizi	27	20
1.31	Arcivescovi, vescovi diocesani e superiori generali	10	8	2.14	Direttori e categorie similari delle industrie, trasporti, credito e servizi	48	46
1.32	Parroci e altri sacerdoti addetti alla cura delle anime	256	256	2.15	Direttori e categorie similari del commercio	30	27
1.33	Ministri di culti non cattolici	3	3	2.16	Direttori e categorie similari dei pubblici esercizi	19	17
1.4	Medici, farmacisti, ostetriche, infermieri e tecnici sanitari	3.475	1.760	2.17	Direttori generali e categorie similari della pubblica amministrazione	22	20
1.41	Medici chirurghi generici	663	584	2.2	Impiegati amministrativi con mansioni direttive e di concetto	8.481	4.754
1.42	Medici chirurghi specialisti	150	129	2.21	Impiegati amministrativi con mansioni direttive e di concetto	4.807	2.972
1.43	Dentisti	39	36	2.22	Bibliotecari, impiegati di archivio, e assimilati	48	19
1.44	Farmacisti	237	141	2.23	Cancellieri e ufficiali giudiziari	39	24
1.45	Ostetriche	99	—	2.24	Capistazione e assimilati	36	35
1.46	Infermieri e assimilati	1.855	666	2.25	Titolari uffici postali, telegrafici, e assimilati	29	18
1.47	Operatori radiografici, ottici, odontotecnici, e assimilati	214	166	2.26	Analisti e programmatori di calcolatori elettronici e di macchine contabili	81	68
1.48	Assistenti, tecnici sanitari, e assimilati	218	38	2.27	Capitreno e assimilati	46	43
1.5	Magistrati, avvocati, notai	221	200	2.28	Cassieri di negozio	53	10
1.51	Magistrati e giuristi	27	25	2.29	Contabili, economisti, cassieri non altrove classificati	3.342	1.565
1.52	Avvocati e procuratori legali	169	151	2.3	Impiegati amministrativi con mansioni esecutive	7.218	3.625
1.53	Notai	25	24	2.31	Dattilografi e stenografi	509	57
1.6	Agronomi, veterinari e biologi	217	181	2.32	Operatori di macchine contabili e calcolatrici	34	14
1.61	Agronomi; periti agrari, forestali, zootecnici; e assimilati	111	103	2.33	Operatori di macchine perforatrici	60	21
1.62	Veterinari	56	55	2.34	Operatori di calcolatori elettronici, di macchine tradizionali, e assimilati	85	48
1.63	Biologi, zoologi, naturalisti	50	23	2.35	Fattorini e bigliettai	36	29
1.7	Fisici, chimici, ingegneri, geometri, periti industriali, disegnatori e cartografi	1.716	1.635				
1.71	Fisici, astronomi, geologi	57	51				
1.72	Chimici	37	32				
1.73	Ingegneri edili	94	93				

segue TAV. 8 — Popolazione residente attiva in condizione professionale per sesso e professione

N. CLASSIFICAZIONE	PROFESSIONI	MF	M	N. CLASSIFICAZIONE	PROFESSIONI	MF	M
2.36	Portalettere e fattorini postali	408	340	4.2	Fonditori, laminatori, e assimilati	364	329
2.37	Telefonisti e telegrafisti	223	132	4.21	Fonditori, fornaioli e formatori	190	181
2.38	Pesatori e misuratori	13	8	4.22	Laminatori e trafilatori	43	30
2.39	Impiegati amministrativi non altrove classificati	5.850	2.976	4.23	Galvanoplastieri, cementatori e temperatori	131	118
2.4	Membri dei corpi armati dello stato	131	131	4.3	Fabbriferrai, tornitori, incisori, orafi, argentieri, e assimilati	4.605	4.169
2.41	Ufficiali	56	56	4.31	Fabbriferrai e fucinatori	619	601
2.42	Sottufficiali	70	70	4.32	Alesatori, fresatori e tornitori	806	774
2.43	Graduati e militari di carriera	5	5	4.33	Finitori e pulitori di prodotti meccanici	183	156
2.5	Membri dei corpi di polizia e sicurezza interna	1.388	1.361	4.34	Utensilisti ed attrezzisti di officina	63	60
2.51	Ufficiali dei carabinieri, di polizia, della guardia di finanza, dei vigili del fuoco, e assimilati	32	31	4.35	Incisori di metalli, orafi e argentieri	113	78
2.52	Ispettori generali di P. S., questori, commissari di polizia, e assimilati	12	10	4.36	Operai metallurgici non altrove classificati	2.821	2.500
2.53	Sottufficiali dei carabinieri, di polizia, della guardia di finanza, dei vigili del fuoco, e assimilati	234	229	4.4	Meccanici montatori, riparatori, di precisione, e assimilati	3.099	2.973
2.54	Carabinieri, agenti di polizia, guardie di finanza, vigili del fuoco e assimilati	1.110	1.091	4.41	Meccanici generici e riparatori meccanici	2.620	2.545
3	Professioni inerenti all'agricoltura, alla silvicoltura, all'allevamento del bestiame e alla pesca	12.123	9.654	4.42	Meccanici montatori	324	297
3.1	Conduttori e direttori di aziende agricole, forestali e zootecniche	8.584	6.745	4.43	Meccanici e riparatori meccanici di protesi	31	25
3.11	Conduttori di aziende ad ordinamento produttivo misto e assimilati	8.273	6.483	4.44	Meccanici di precisione e orologiai	104	88
3.12	Conduttori di aziende ad ordinamento produttivo specializzato e assimilati	144	115	4.45	Lubrificatori e pulitori	20	18
3.13	Conduttori allevatori e assimilati	107	89	4.5	Carpentieri in ferro, saldatori, e assimilati	1.803	1.710
3.14	Direttori e categorie simili delle aziende agricole, forestali e zootecniche	60	58	4.51	Carpentieri in ferro	217	212
3.2	Lavoratori agricoli, conducenti di macchine agricole, pastori, e assimilati	2.895	2.275	4.52	Saldatori	768	736
3.21	Lavoratori agricoli generici	2.395	1.809	4.53	Lamieristi e ramai	818	762
3.22	Lavoratori agricoli specializzati	290	266	4.6	Frantumatori, cementieri e operai addetti alla lavorazione dei minerali non metalliferi	1.646	1.384
3.23	Conducenti di macchine agricole	120	117	4.61	Frantumatori, cementieri, e assimilati	107	95
3.24	Pastori e guardiani di animali	90	83	4.62	Tagliatori, levigatori, modellatori, di pietre, e assimilati	320	300
3.3	Lavoratori forestali e carbonai	184	182	4.63	Vetrai	594	44
3.31	Lavoratori forestali e boschivi	183	181	4.64	Ceramisti e terracottai	121	60
3.32	Carbonai	1	1	4.65	Fornaciari di laterizi	466	450
3.4	Pescatori, cacciatori, e assimilati	460	452	4.66	Molatori, lucidatori e smerigliatori di pietre e vetro	14	
3.41	Pescatori e assimilati	458	451	4.67	Incisori, decoratori, mosaicisti, di pietre, ceramiche e vetro	24	1
3.42	Cacciatori	2	1	5	Professioni inerenti alla trasformazione dei prodotti	26.627	13.58
4	Professioni inerenti alla estrazione ed alla lavorazione dei minerali e dei loro prodotti	11.718	10.756	5.1	Panettieri, pastai, dolciari, macellatori, casari, vinificatori, e assimilati	1.414	92
4.1	Sondatori, perforatori, minatori, e assimilati	201	191	5.11	Mugnai e risieri	98	8
4.11	Sondatori e perforatori	50	48	5.12	Panettieri e pastai	530	36
4.12	Minatori e cavori	98	95	5.13	Pasticcieri, caramellai, e assimilati	179	10
4.13	Manovali di miniera e di cava	34	32	5.14	Zuccherieri	119	1
4.14	Operai addetti alla estrazione e alla preparazione dei minerali non altrove classificati	19	16	5.15	Macellatori, insaccatori, salatori, e assimilati	186	1
				5.16	Conservieri	74	
				5.17	Casari	24	
				5.18	Vinificatori, birrai, lavoratori delle acque minerali, delle bevande alcoliche e analcoliche	45	
				5.19	Cernitori di prodotti agricoli e addetti alla lavorazione dei prodotti alimentari non altrove classificati	159	

segue TAV. 8 — Popolazione residente attiva in condizione professionale per sesso e professione

N. CLASSIFICAZIONE	PROFESSIONI	MF	M	N. CLASSIFICAZIONE	PROFESSIONI	MF	M
5.2	Selezionatori, condizionatori e confezionatori del tabacco	21	12	5.77	Piretecnici e artigieri	—	—
5.21	Condizionatori del tabacco	13	7	5.78	Profumisti, saponieri, e assimilati	7	5
5.22	Sigarai, sigaretta e altri confezionatori del tabacco	8	5	5.79	Sorveglianti di apparecchi chimici e altri addetti alle lavorazioni chimiche non altrove classificati	151	112
5.3	Filatori, tessitori, tintori, e assimilati	1.095	296	5.8	Cartai, cartotecnici, tipografi, legatori, fotografi, e assimilati	734	506
5.31	Cernitori, essiccatori, lavatori, cardatori, e assimilati	47	23	5.81	Cartai e cartonai	66	38
5.32	Filatori	57	12	5.82	Cartotecnici	139	70
5.33	Tessitori	90	39	5.83	Addetti alla lavorazione e fabbricazione della carta non altrove classificati	3	2
5.34	Finitori di filati e tessuti	204	101	5.84	Compositori	226	185
5.35	Candeggiatori e tintori di filati e tessuti	18	11	5.85	Impressori	33	25
5.36	Stampatori di tessuti	6	3	5.86	Litografi, zincografi	48	36
5.37	Operai tessili non altrove classificati	673	107	5.87	Fotografi e fototecnici	197	140
5.4	Maglieristi, sarti, cappellai, tappezzieri	8.560	1.123	5.88	Legatori	22	10
5.41	Biancheristi e camiciai	1.218	92	5.89	Addetti alle lavorazioni poligrafiche e di legatoria non altrove classificati	—	—
5.42	Maglieristi e calzettai	1.835	170	5.9	Verificatori, imballatori, e assimilati	213	92
5.43	Sarti e confezionatori di pellicce	3.774	343	5.91	Verificatori di prodotti	17	6
5.44	Cravattai, cappellai, guantai, e assimilati	51	10	5.92	Imballatori, inscatolatori, imbottiglieri, e assimilati	196	86
5.45	Ricamatrici, ornatori, e assimilati	230	6	6	Professioni inerenti alle costruzioni edili e all'installazione ed esercizio impianti elettricità, gas, acqua	13.811	13.492
5.46	Bottonieri e assimilati	37	29	6.1	Capimastri, muratori, decoratori, conduttori di macchine edili, e assimilati	9.950	9.787
5.47	Tappezzieri e materassai	747	392	6.11	Capimastri	39	39
5.48	Lavoratori dell'abbigliamento e dell'arredamento non altrove classificati	668	81	6.12	Muratori	4.943	4.883
5.5	Conciatori, calzolai, pellettieri, e assimilati	1.279	379	6.13	Armatori cementisti e ferraioi	352	345
5.51	Conciatori e tintori di pelli, similpelli e cuoio	47	21	6.14	Stuccatori, decoratori, pittori edili	814	792
5.52	Calzolai	878	273	6.15	Pavimentatori edili, stradali, e assimilati	386	382
5.53	Borsettai, valigiai, e assimilati	174	43	6.16	Armatori di gallerie, di linee ferrotramviarie, e assimilati	16	16
5.54	Addetti alla lavorazione delle pelli, similpelli e del cuoio non altrove classificati	180	42	6.17	Conduttori di macchine edili e assimilati	404	399
5.6	Segatori, tornitori, falegnami, mobiliari, e assimilati	12.718	9.822	6.18	Cantonieri stradali e ferroviari	590	565
5.61	Segatori e piallatori del legname	118	79	6.19	Manovali edili, sterratori, e assimilati	2.406	2.366
5.62	Falegnami e mobiliari in legno e formica	10.678	8.287	6.2	Elettricisti, elettrotecnici, radiotecnici, e assimilati	2.646	2.516
5.63	Tornitori, intagliatori, incisori, del legno, e assimilati	175	139	6.21	Centralisti e cabinisti	154	146
5.64	Liutai e assimilati	62	33	6.22	Elettricisti	1.267	1.236
5.65	Bottai, carradori, e assimilati	9	8	6.23	Elettrotecnici	786	707
5.66	Carpentieri in legno	496	493	6.24	Tecnici della radio, della televisione, del cinema e operatori di proiezione	65	59
5.67	Mobiliari in canna, vimini e giunchi, cestai, canestrai, stuoiai, e assimilati	645	391	6.25	Installatori impianti di telecomunicazione	351	347
5.68	Verniciatori e lucidatori del legno e paglia	377	287	6.26	Addetti alla installazione ed esercizio di impianti elettrici non altrove classificati	23	21
5.69	Addetti alla lavorazione del legno e dei materiali legnosi non altrove classificati	158	105	6.3	Gasisti, idraulici e termoidraulici	1.215	1.189
5.7	Analizzatori, petrolieri, gommai, profumisti, e assimilati	593	432	6.31	Posatori di tubi	24	23
5.71	Analizzatori, campionatori, dosatori, e assimilati	54	31	6.32	Gasisti	36	36
5.72	Coloristi	16	16	6.33	Idraulici, stagnini e termoidraulici	1.094	1.071
5.73	Petrolieri	19	18	6.34	Conduttori di impianti termici e assimilati	61	59
5.74	Gommai	138	122				
5.75	Plasticisti	199	121				
5.76	Fiammiferai	9	7				

segue TAV. 8 — Popolazione residente attiva in condizione professionale per sesso e professione

N. CLASSIFICAZIONE	PROFESSIONI	MF	M	N. CLASSIFICAZIONE	PROFESSIONI	MF	M
7	Professioni inerenti al commercio e ai pubblici esercizi	16.340	8.649	8.32	Motoristi di aviazione a terra	2	2
7.1	Esercenti di negozio e assimilati	7.548	3.905	8.33	Addetti ai trasporti aerei non altrove classificati	6	6
7.11	Commercianti e esercenti di negozio	6.756	3.380	8.4	Noleggiatori di mezzi di trasporto, spedizionieri e altri lavoratori delle attività ausiliarie dei trasporti non altrove classificati	25	19
7.12	Esercenti di edicole e negozi di giornali	60	25	8.41	Noleggiatori di mezzi di trasporto	13	10
7.13	Commercianti ambulanti	732	500	8.42	Spedizionieri e sdoganatori	11	8
7.2	Assistenti di vendita, commessi, rappresentanti di commercio, e assimilati	4.599	2.852	8.43	Palombari e assimilati	1	1
7.21	Assistenti di vendita e assimilati	84	53	8.5	Facchini e altri lavoratori dei trasporti non altrove classificati	367	340
7.22	Commessi di vendita e banconieri	2.264	764	8.51	Facchini, caricatori e scaricatori	341	315
7.23	Rappresentanti di commercio, viaggiatori, mediatori, e assimilati	1.989	1.821	8.52	Lavoratori dei trasporti non altrove classificati	26	25
7.24	Rappresentanti e mediatori del credito e assicurazioni, dei trasporti e dei servizi	218	178	9	Professioni inerenti ai servizi	8.137	3.196
7.25	Altri lavoratori del commercio non altrove classificati	44	36	9.1	Esercenti e gestori di cinema, teatri e simili e di agenzie per la fornitura di servizi	79	54
7.3	Esercenti alberghi, caffè, e assimilati	1.726	855	9.11	Esercenti e gestori di cinema, teatri e simili	63	45
7.31	Esercenti alberghi, ristoranti e assimilati	865	445	9.12	Esercenti e gestori di agenzie per la fornitura di servizi	16	9
7.32	Esercenti di bar, caffè, e assimilati	861	410	9.2	Assistenti sociali, interpreti, traduttori, grafologi	168	31
7.4	Portieri, cuochi, camerieri di pubblici esercizi, baristi, e assimilati	2.467	1.037	9.21	Assistenti sociali	109	19
7.41	Portieri di alberghi, di pubblici esercizi, e assimilati	51	41	9.22	Interpreti e traduttori	53	9
7.42	Cuochi di alberghi, di pubblici esercizi, e assimilati	784	216	9.23	Grafologi e assimilati	6	3
7.43	Camerieri di alberghi e assimilati	378	167	9.3	Indossatori, assistenti di volo, guide turistiche, e assimilati	19	8
7.44	Camerieri di ristoranti, caffè, e assimilati	512	295	9.31	Indossatori	6	1
7.45	Baristi e assimilati	489	228	9.32	Fotomodelle e modelle artistiche	2	1
7.46	Guardarobieri, fattorini, inservienti di pubblici esercizi, e assimilati	253	90	9.33	Assistenti di volo e guide turistiche	11	6
8	Professioni inerenti ai trasporti	5.399	5.291	9.4	Barbieri, parrucchieri, smacchiatori, e assimilati	2.044	575
8.1	Macchinisti ferroviari, conducenti di tramvie, autisti, e assimilati	4.698	4.630	9.41	Barbieri, parrucchieri, manicure, e assimilati	1.580	496
8.11	Macchinisti ferroviari e assimilati	69	67	9.42	Smacchiatori, tintori, e assimilati	464	79
8.12	Conducenti di tramvie e simili	26	26	9.5	Spazzini, pulitori, e assimilati	531	450
8.13	Deviatori, manovratori, frenatori, ferroviari e tramviari	151	147	9.51	Spazzini, disinfestatori, e assimilati	492	415
8.14	Autisti	4.297	4.240	9.52	Pulitori, lavaggiatori di veicoli, e assimilati	39	35
8.15	Gruisti, carroponisti, e assimilati	111	109	9.6	Domestici, portieri, bidelli, guardiani, e assimilati	5.207	2.006
8.16	Conducenti di veicoli a trazione animale e assimilati	16	16	9.61	Domestici	1.180	40
8.17	Addetti ai trasporti terrestri non altrove classificati	28	25	9.62	Portieri di abitazione	48	34
8.2	Ufficiali di coperta, motoristi e fuochisti navali, conducenti di imbarcazioni, e assimilati	287	283	9.63	Commessi, uscieri, bidelli, inservienti di uffici pubblici e privati	3.625	1.612
8.21	Ufficiali di coperta, di macchina e piloti di porto	43	42	9.64	Sagrestani	6	6
8.22	Macchinisti, motoristi e fuochisti navali	30	28	9.65	Guardiani, custodi di aziende, guardie campestri, e assimilati	348	314
8.23	Addetti alla conduzione di imbarcazioni a motore, a remi, a vela	6	6	9.7	Addetti ai servizi non altrove classificati	76	66
8.24	Marittimi di coperta e assimilati	208	207	9.71	Addetti ai servizi non altrove classificati	76	66
8.3	Piloti, motoristi di bordo, motoristi a terra, addetti ai trasporti aerei non altrove classificati	22	19	9.9	Professioni non altrove classificabili	13	6
8.31	Piloti di aeromobili, motoristi di bordo, e assimilati	14	11	9.91	Professioni non altrove classificabili	13	6
					TOTALE	127.907	83.549

TAV. 9 - Popolazione residente attiva in condizione professionale per sesso e categoria socio-professionale

N. CLASSIFI- CAZIONE	CATEGORIE SOCIO-PROFESSIONALI	MASCHI	FEMMINE	TOTALE
01	Imprenditori e lavoratori in proprio nell'agricoltura, nella silvicoltura, nell'allevamento e nella pesca	6.876	1.844	8.720
02	Altri lavoratori agricoli	2.778	625	3.403
03	Imprenditori e lavoratori in proprio nelle professioni liberali e affini	1.359	194	1.553
04	Imprenditori nell'industria, nell'edilizia, nel commercio, nei trasporti e nei servizi	1.640	415	2.055
05	Lavoratori in proprio nell'industria, nell'edilizia, nel commercio, nei trasporti e nei servizi	16.328	7.561	23.889
06	Dirigenti industriali e commerciali, alti funzionari dell'apparato legislativo e dell'amministrazione statale	110	9	119
07	Lavoratori dipendenti nelle professioni liberali e affini	5.324	7.105	12.429
08	Capi ufficio e responsabili di personale amministrativo, di addetti alle vendite e ai servizi; funzionari statali con responsabilità amministrative	3.245	1.922	5.167
09	Personale amministrativo, addetto alle vendite e ai servizi	11.650	11.998	23.648
10	Intermedi: capisquadra e sorveglianti di operai (dipendenti)	1.349	174	1.523
11	Operai specializzati e qualificati (dipendenti)	29.799	12.433	42.232
12	Manovali (dipendenti)	2.954	71	3.025
13	Forze armate (militari di carriera e militari in servizio di leva)	2.095	—	2.095
14	Persone economicamente attive non classificate altrove	6	7	13
	TOTALE	85.513	44.358	129.871

TAV. 10 - Popolazione residente occupata per ramo di attività economica, ore lavorate e posizione nella professione

RAMI DI ATTIVITÀ ECONOMICA	ORE LAVORATE							TOTALE
	Nessuna	meno di 15	da 15 a 24	da 25 a 34	da 35 a 39	40	oltre 40	
A — DIPENDENTI								
Agricoltura, caccia, foreste e pesca	210	111	191	186	153	1.558	1.267	3.676
Energia, gas e acqua	38	6	8	4	43	683	56	838
<i>Estrazione combustibili, industria petrolifera</i>	14	1	3	—	7	114	31	170
<i>Energia elettrica, gas e acqua</i>	24	5	5	4	36	569	25	668
Industrie estrattive, manifatturiere per trasformazione minerali; industrie chimiche	85	25	33	29	65	2.284	297	2.818
Industrie manifatturiere per lavorazione metalli, meccanica precisione	309	65	110	56	112	6.059	481	7.192
Industrie manifatturiere alimentari, tessili, abbigliamento, mobilio, altre	920	164	426	370	443	19.867	1.292	23.482
Industrie costruzioni e installazioni impianti edilizia	385	65	86	168	619	7.025	648	8.996
Commercio, pubblici esercizi, riparazioni beni di consumo e veicoli	439	155	400	217	522	4.725	1.897	8.355
<i>Commercio, pubblici esercizi e alberghi</i>	377	144	366	200	489	3.548	1.631	6.755
<i>Riparazioni beni consumo e veicoli</i>	62	11	34	17	33	1.177	266	1.600
Trasporti e comunicazioni	209	28	35	63	825	2.028	728	3.916
Credito e assicurazioni, servizi ad imprese, noleggio	145	53	128	82	1.097	1.903	325	3.733
<i>Credito e assicurazione</i>	59	31	32	26	966	810	123	2.047
<i>Servizi prestati alle imprese, noleggio</i>	86	22	96	56	131	1.093	202	1.686
Pubblica amministrazione, servizi pubblici e privati	1.222	845	4.726	1.836	7.683	5.120	2.800	24.232
<i>Pubblica amministrazione</i>	314	65	59	96	3.974	1.235	1.339	7.082
<i>Servizi pubblici e privati</i>	908	780	4.667	1.740	3.709	3.885	1.461	17.150
TOTALE	3.962	1.517	6.143	3.011	11.562	51.252	9.791	87.238
B — INDIPENDENTI								
Agricoltura, caccia, foreste e pesca	638	122	198	391	167	1.467	5.761	8.744
Energia, gas e acqua	—	—	—	—	—	—	—	—
<i>Estrazione combustibili, industria petrolifera</i>	—	—	—	—	—	—	—	—
<i>Energia elettrica, gas e acqua</i>	—	—	—	—	—	—	—	—
Industrie estrattive, manifatturiere per trasformazione minerali; industrie chimiche	17	13	10	23	12	159	141	375
Industrie manifatturiere per lavorazione metalli, meccanica precisione	65	30	18	26	31	641	581	1.392
Industrie manifatturiere alimentari, tessili, abbigliamento, mobilio, altre	214	103	149	195	88	2.117	1.646	4.512
Industrie costruzioni e installazioni impianti edilizia	186	36	33	83	81	2.187	796	3.402
Commercio, pubblici esercizi, riparazioni beni di consumo e veicoli	1.006	369	403	436	417	3.015	7.165	12.811
<i>Commercio, pubblici esercizi e alberghi</i>	958	345	382	410	389	2.584	6.545	11.613
<i>Riparazioni beni consumo e veicoli</i>	48	24	21	26	28	431	620	1.198
Trasporti e comunicazioni	234	46	45	72	54	524	875	1.850
Credito e assicurazioni, servizi ad imprese, noleggio	130	38	40	56	70	457	426	1.217
<i>Credito e assicurazione</i>	6	3	2	3	5	37	27	83
<i>Servizi prestati alle imprese, noleggio</i>	124	35	38	53	65	420	399	1.134
Pubblica amministrazione, servizi pubblici e privati	150	59	76	127	73	708	696	1.889
<i>Pubblica amministrazione</i>	—	—	—	—	—	—	—	—
<i>Servizi pubblici e privati</i>	150	59	76	127	73	708	696	1.889
TOTALE	2.640	816	972	1.409	993	11.275	18.087	36.192

TAV. 11 - Popolazione residente in età da 14 anni in poi non occupata, per sesso e numero di ore lavorate

ORE LAVORATE	DISOCCUPATI IN CERCA DI NUOVA OCCUPAZIONE		IN CERCA DI PRIMA OCCUPAZIONE		CASALINGHE	STUDENTI		RITIRATI DAL LAVORO		IN ALTRA CONDIZIONE NON PROFESSIONALE		TOTALE	
	MF	M	MF	M		MF	M	MF	M	MF	M	MF	M
Meno di 15	48	22	26	9	184	41	28	144	86	16	9	459	154
Da 15 a 24	67	17	32	16	155	35	24	161	115	7	1	457	173
Da 25 a 34	37	12	17	8	91	184	97	85	57	8	4	422	178
Da 35 a 39	105	45	31	15	26	66	23	18	13	2	1	248	97
40	490	247	60	28	114	37	24	102	77	27	19	830	395
Oltre 40	151	85	55	27	338	36	17	87	57	27	20	694	206
TOTALE	898	428	221	103	908	399	213	597	405	87	54	3.110	1.203

TAV. 12 - Popolazione residente in età da 19 anni in poi per sesso,

CONDIZIONE NELL'OTTOBRE 1981	LUOGO DI RESIDENZA													
	STESSO COMUNE DI RESIDENZA						ALTRO COMUNE DELLA STESSA PROVINCIA DI RESIDENZA						ALTRA PROVIN REGIONE	
	CONDIZIONE PROFESSIONALE 1976				CONDIZIONE NON PROFESSIO- NALE '76	TOTALE	CONDIZIONE PROFESSIONALE 1976				CONDIZIONE NON PROFESSIO- NALE '76	TOTALE	CONDIZIONE PRO	
	Agricol- tura	Industrie	Altre attività	Disoc- cupati			Agricol- tura	Industrie	Altre attività	Disoc- cupati			Agricol- tura	Industrie
Cond. professionale	11.410	29.054	50.879	2.579	15.982	109.904	246	1.948	2.024	142	1.038	5.398	29	209
OCCUPATI	11.308	28.316	50.105	1.905	14.795	106.429	238	1.881	1.970	125	964	5.178	29	201
Agricoltura	10.017	409	565	76	690	11.757	155	17	32	3	23	230	13	3
Industrie	743	24.578	11.033	782	6.217	43.353	63	1.639	513	59	412	2.686	8	153
Altre attività	548	3.329	38.507	1.047	7.888	51.319	20	225	1.425	63	529	2.262	8	45
DISOCCUPATI	102	738	774	674	1.187	3.475	8	67	54	17	74	220	—	8
Cond. non professionale	2.874	3.042	7.007	329	105.711	118.963	129	248	280	29	2.666	3.352	21	34
TOTALE	14.284	32.096	57.886	2.908	121.693	228.867	375	2.196	2.304	171	3.704	8.750	50	243
														T O
Cond. professionale	9.280	21.642	32.968	1.377	7.337	72.604	210	1.198	1.295	63	427	3.193	21	134
OCCUPATI	9.200	21.233	32.543	1.044	6.881	70.901	205	1.172	1.277	61	410	3.125	21	133
Agricoltura	8.127	353	467	57	383	9.387	131	14	21	1	5	172	11	2
Industrie	626	18.165	9.123	486	3.146	31.546	60	1.002	361	27	175	1.625	5	93
Altre attività	447	2.715	22.953	501	3.352	29.968	14	156	895	33	230	1.328	5	38
DISOCCUPATI	80	409	425	333	456	1.703	5	26	18	2	17	68	—	1
Cond. non professionale	1.887	1.879	3.768	168	31.169	38.871	74	43	74	6	583	780	8	4
TOTALE	11.167	23.521	36.736	1.545	38.506	111.475	284	1.241	1.369	69	1.010	3.973	29	138
														M A
Cond. professionale	2.130	7.412	17.911	1.202	8.645	37.300	36	750	729	79	611	2.205	8	75
OCCUPATI	2.108	7.083	17.562	861	7.914	35.528	33	709	693	64	554	2.053	8	68
Agricoltura	1.890	56	98	19	307	2.370	24	3	11	2	18	58	2	1
Industrie	117	6.413	1.910	296	3.071	11.807	3	637	152	32	237	1.061	3	60
Altre attività	101	614	15.554	546	4.536	21.351	6	69	530	30	299	934	3	7
DISOCCUPATI	22	329	349	341	731	1.772	3	41	36	15	57	152	—	7
Cond. non professionale	987	1.163	3.239	161	74.542	80.092	55	205	206	23	2.083	2.572	13	30
TOTALE	3.117	8.575	21.150	1.363	83.187	117.392	91	955	935	102	2.694	4.777	21	105
														F E M

luogo di residenza nel 1976, condizione nel 1976 e nel 1981

NELL'OTTOBRE 1976																TOTALE
CIA DELLA STESSA DI RESIDENZA				PROVINCIA DI ALTRA REGIONE						ESTERO						
FESSIONALE 1976		CONDIZIONE NON PROFESSIONALE '76	TOTALE	CONDIZIONE PROFESSIONALE 1976				CONDIZIONE NON PROFESSIONALE '76	TOTALE	CONDIZIONE PROFESSIONALE 1976				CONDIZIONE NON PROFESSIONALE '76	TOTALE	
Altre attività	Disoccupati			Agricoltura	Industrie	Altre attività	Disoccupati			Agricoltura	Industrie	Altre attività	Disoccupati			

TALE

339	24	156	757	73	706	1.754	138	749	3.420	27	619	446	29	163	1.284	120.763
332	20	148	730	69	655	1.663	107	674	3.168	26	577	405	22	144	1.174	116.679
7	1	8	32	38	14	36	4	36	128	11	19	16	1	8	55	12.202
45	7	30	243	15	472	254	37	190	968	10	448	186	10	71	725	47.975
280	12	110	455	16	169	1.373	66	448	2.072	5	110	203	11	65	394	56.502
7	4	8	27	4	51	91	31	75	252	1	42	41	7	19	110	4.084
69	4	382	510	27	252	431	39	2.362	3.111	6	247	188	4	838	1.283	127.219
408	28	538	1.267	100	958	2.185	177	3.111	6.531	33	866	634	33	1.001	2.567	247.982

SCHI

235	14	82	486	60	562	1.156	82	389	2.249	23	513	334	15	79	964	79.496
233	12	80	479	57	536	1.120	71	368	2.152	22	486	310	11	75	904	77.561
6	1	3	23	32	11	28	3	15	89	10	15	15	1	4	45	9.716
33	4	16	151	12	387	203	26	92	720	8	391	166	5	40	610	34.652
194	7	61	305	13	138	889	42	261	1.343	4	80	129	5	31	249	33.193
2	2	2	7	3	26	36	11	21	97	1	27	24	4	4	60	1.935
31	—	84	127	13	123	167	7	526	836	2	98	72	3	224	399	41.013
266	14	166	613	73	685	1.323	89	915	3.085	25	611	406	18	303	1.363	120.509

MINE

104	10	74	271	13	144	598	56	360	1.171	4	106	112	14	84	320	41.267
99	8	68	251	12	119	543	36	306	1.016	4	91	95	11	69	270	39.118
1	—	5	9	6	3	8	1	21	39	1	4	1	—	4	10	2.486
12	3	14	92	3	85	51	11	98	248	2	57	20	5	31	115	13.323
86	5	49	150	3	31	484	24	187	729	1	30	74	6	34	145	23.309
5	2	6	20	1	25	55	20	54	155	—	15	17	3	15	50	2.149
38	4	298	383	14	129	264	32	1.836	2.275	4	149	116	1	614	884	86.206
142	14	372	654	27	273	862	88	2.196	3.446	8	255	228	15	698	1.204	127.473

TAV. 13 - Stranieri residenti per classe di età e sesso; condizione professionale per settore di attività economica e posizione nella professione; condizione non professionale

CONDIZIONI	CLASSI DI ETÀ (anni)											TOTALE
	Meno di 5	5-9	10-14	15-19	20-24	25-29	30-34	35-44	45-54	55-64	65 e più	
A — MASCHI												
Condizione professionale	—	—	1	20	23	31	24	58	34	36	2	229
AGRICOLTURA	—	—	—	2	—	4	1	11	5	8	—	31
Indipendenti	—	—	—	2	—	4	—	7	5	7	—	25
Dipendenti	—	—	—	—	—	—	1	4	—	1	—	6
- di cui operai e assimilati	—	—	—	—	—	—	1	4	—	1	—	6
INDUSTRIE	—	—	1	17	13	11	10	17	15	11	—	95
Indipendenti	—	—	—	—	2	4	3	3	5	3	—	20
Dipendenti	—	—	1	17	11	7	7	14	10	8	—	75
- di cui operai e assimilati	—	—	1	17	11	4	6	13	8	7	—	67
COMMERCIO	—	—	—	—	6	6	6	10	5	10	1	44
Indipendenti	—	—	—	—	2	3	6	9	3	9	1	33
Dipendenti	—	—	—	—	4	3	—	1	2	1	—	11
- di cui operai e assimilati	—	—	—	—	4	3	—	—	2	—	—	9
ALTRE ATTIVITA'	—	—	—	1	4	10	7	20	9	7	1	59
Indipendenti	—	—	—	—	—	1	1	3	2	1	—	8
Dipendenti	—	—	—	1	4	9	6	17	7	6	1	51
- di cui operai e assimilati	—	—	—	1	2	4	6	7	2	3	—	25
Condizione non professionale	39	44	46	32	49	28	15	11	7	25	54	350
In cerca di prima occupazione	—	—	—	3	5	4	3	3	—	—	—	18
Scolari e studenti	—	39	46	25	38	20	11	2	—	—	—	181
Ritirati dal lavoro	—	—	—	—	—	1	—	—	6	22	48	77
Altri	39	5	—	4	6	3	1	6	1	3	6	74
TOTALE	39	44	47	52	72	59	39	69	41	61	56	579
B — FEMMINE												
Condizione professionale	—	—	1	21	18	19	17	33	24	8	—	141
AGRICOLTURA	—	—	—	—	1	—	1	3	2	—	—	7
Indipendenti	—	—	—	—	1	—	1	3	2	—	—	7
Dipendenti	—	—	—	—	—	—	—	—	—	—	—	—
- di cui operai e assimilati	—	—	—	—	—	—	—	—	—	—	—	—
INDUSTRIE	—	—	—	16	6	8	5	6	7	1	—	49
Indipendenti	—	—	—	—	—	1	—	2	2	—	—	5
Dipendenti	—	—	—	16	6	7	5	4	5	1	—	44
- di cui operai e assimilati	—	—	—	14	5	4	4	3	3	1	—	34
COMMERCIO	—	—	—	4	7	5	5	3	8	1	—	33
Indipendenti	—	—	—	1	1	1	3	2	7	—	—	15
Dipendenti	—	—	—	3	6	4	2	1	1	1	—	18
- di cui operai e assimilati	—	—	—	3	3	2	—	1	1	1	—	11
ALTRE ATTIVITA'	—	—	—	1	4	6	6	21	7	6	—	52
Indipendenti	—	—	—	—	—	2	1	5	—	—	—	8
Dipendenti	—	—	—	1	4	4	5	16	7	6	—	44
- di cui operai e assimilati	—	—	—	1	2	2	2	5	3	2	—	17
Condizione non professionale	29	41	54	32	38	23	26	41	44	58	93	479
In cerca di prima occupazione	—	—	—	5	7	3	—	2	—	—	—	17
Scolari e studenti	—	30	53	21	14	5	3	1	—	—	—	127
Casalinghe	—	—	1	6	16	15	21	35	31	30	23	178
Ritirati dal lavoro	—	—	—	—	—	—	—	—	12	21	57	90
Altri	29	11	—	—	1	—	2	3	1	7	13	67
TOTALE	29	41	55	53	56	42	43	74	68	66	93	620
C — TOTALE												
Condizione professionale	—	—	2	41	41	50	41	91	58	44	2	370
AGRICOLTURA	—	—	—	2	1	4	2	14	7	8	—	38
Indipendenti	—	—	—	2	1	4	1	10	7	7	—	32
Dipendenti	—	—	—	—	—	—	1	4	—	1	—	6
- di cui operai e assimilati	—	—	—	—	—	—	1	4	—	1	—	6
INDUSTRIE	—	—	1	33	19	19	15	23	22	12	—	144
Indipendenti	—	—	—	—	2	5	3	5	7	3	—	25
Dipendenti	—	—	1	33	17	14	12	18	15	9	—	119
- di cui operai e assimilati	—	—	1	31	16	8	10	16	11	8	—	101
COMMERCIO	—	—	—	4	13	11	11	13	13	11	1	77
Indipendenti	—	—	—	1	3	4	9	11	10	9	1	48
Dipendenti	—	—	—	3	10	7	2	2	3	2	—	29
- di cui operai e assimilati	—	—	—	3	7	5	—	1	3	1	—	20
ALTRE ATTIVITA'	—	—	—	1	2	8	16	13	41	16	13	111
Indipendenti	—	—	—	—	—	3	2	8	2	1	—	16
Dipendenti	—	—	—	1	2	8	13	11	33	14	12	95
- di cui operai e assimilati	—	—	—	1	1	4	6	8	12	5	—	42
Condizione non professionale	68	85	100	64	87	51	41	52	51	83	147	829
In cerca di prima occupazione	—	—	—	8	12	7	3	5	—	—	—	35
Scolari e studenti	—	69	99	46	52	25	14	3	—	—	—	308
Casalinghe	—	—	1	6	16	15	21	35	31	30	23	178
Ritirati dal lavoro	—	—	—	—	—	1	—	—	18	43	105	167
Altri	68	16	—	4	7	3	3	9	2	10	19	141
TOTALE	68	85	102	105	128	101	82	143	109	127	149	1.199

TAV. 14 - Famiglie residenti per ampiezza e tipo della famiglia

TIPO DELLA FAMIGLIA	FAMIGLIE CON COMPONENTI									
	1	2	3	4	5	6	7 e più		TOTALE	
							Famiglie	Componenti	Famiglie	Componenti
A — FAMIGLIE IN COMPLESSO										
Tipo A	16.741	320	29	10	4	1	1	7	17.106	17.541
Tipo B	—	20.005	43	3	—	—	—	—	20.051	40.151
Tipo C	—	3.032	22.474	20.840	5.946	1.202	401	2.989	53.895	196.777
C 1	—	—	21.125	20.411	5.832	1.174	391	2.915	48.933	184.138
C 2	—	684	378	163	34	9	4	30	1.272	3.408
C 3	—	2.348	971	266	80	19	6	44	3.690	9.231
Tipo D	—	2.709	2.944	3.734	4.526	2.567	1.255	9.560	17.735	76.778
D 1	—	—	1.402	266	49	31	20	154	1.768	5.855
D 1.1	—	—	874	185	15	9	9	72	1.092	3.563
D 1.2	—	—	528	81	34	22	11	82	2.292	676
D 2	—	—	—	2.543	3.855	2.296	1.127	8.562	9.821	51.785
D 2.1	—	—	—	1.672	2.739	1.398	618	4.636	6.427	33.407
D 2.2	—	—	—	871	1.116	898	509	3.926	3.394	18.378
D 3	—	—	261	252	226	105	48	371	892	3.922
D 3.1	—	—	60	61	56	33	12	85	222	987
D 3.2	—	—	201	191	170	72	36	286	670	2.935
D 4	—	—	456	439	288	94	43	344	1.320	5.472
D 4.1	—	—	107	108	53	18	16	124	302	1.250
D 4.2	—	—	349	331	235	76	27	220	1.018	4.222
D 5	—	—	266	4	—	—	—	—	270	814
D 6	—	106	3	—	—	—	—	—	109	221
D 7	—	1.232	18	—	—	1	—	—	1.251	2.524
D 8	—	—	1	—	—	—	—	—	1	3
D 9	—	1.371	537	230	108	40	17	129	2.303	6.182
TOTALE	16.741	26.066	25.490	24.587	10.476	3.770	1.657	12.556	108.787	331.247
B — FAMIGLIE CON MEMBRI AGGREGATI										
Tipo A	—	320	29	10	4	1	1	7	365	800
Tipo B	—	—	43	3	—	—	—	—	46	141
Tipo C	—	—	133	84	51	22	7	50	297	1.172
C 1	—	—	—	25	32	17	5	36	79	398
C 2	—	—	92	42	11	3	2	14	150	531
C 3	—	—	41	17	8	2	—	—	68	243
Tipo D	—	—	41	34	39	37	39	309	190	985
D 1	—	—	—	10	1	—	1	9	12	54
D 1.1	—	—	—	6	—	—	1	9	7	33
D 1.2	—	—	—	4	1	—	—	—	5	21
D 2	—	—	—	—	22	21	29	232	72	468
D 2.1	—	—	—	—	8	8	14	114	30	202
D 2.2	—	—	—	—	14	13	15	118	42	266
D 3	—	—	—	7	4	9	4	31	24	133
D 3.1	—	—	—	1	1	3	1	8	6	35
D 3.2	—	—	—	6	3	6	3	23	18	98
D 4	—	—	—	5	7	4	4	30	20	109
D 4.1	—	—	—	1	1	1	1	7	4	22
D 4.2	—	—	—	4	6	3	3	23	16	87
D 5	—	—	—	3	—	—	—	—	3	12
D 6	—	—	—	—	—	—	—	—	—	9
D 7	—	—	—	17	—	—	—	—	18	57
D 8	—	—	—	—	—	—	—	—	—	—
D 9	—	—	—	21	9	5	2	7	38	143
TOTALE	—	320	246	131	94	60	47	366	898	3.098
C — FAMIGLIE SENZA MEMBRI AGGREGATI										
Tipo A	16.741	—	—	—	—	—	—	—	16.741	16.741
Tipo B	—	20.005	—	—	—	—	—	—	20.005	40.010
Tipo C	—	3.032	22.341	20.756	5.895	1.180	394	2.939	53.598	195.605
C 1	—	—	21.125	20.386	5.800	1.157	386	2.879	48.854	183.740
C 2	—	684	286	121	23	6	2	16	1.122	2.877
C 3	—	2.348	930	249	72	17	6	44	3.622	8.988
Tipo D	—	2.709	2.903	3.700	4.487	2.530	1.216	9.251	17.545	75.793
D 1	—	—	1.402	256	48	31	19	145	1.756	5.801
D 1.1	—	—	874	179	15	9	8	63	1.085	3.530
D 1.2	—	—	528	77	33	22	11	82	2.271	671
D 2	—	—	—	2.543	3.833	2.275	1.098	8.330	9.749	51.317
D 2.1	—	—	—	1.672	2.731	1.390	604	4.522	6.397	33.205
D 2.2	—	—	—	871	1.102	885	494	3.808	3.352	18.112
D 3	—	—	261	245	222	96	44	340	868	3.789
D 3.1	—	—	60	60	55	30	11	77	216	952
D 3.2	—	—	201	185	167	66	33	263	652	2.837
D 4	—	—	456	434	281	90	39	314	1.300	5.363
D 4.1	—	—	107	107	52	17	15	117	298	1.228
D 4.2	—	—	349	327	229	73	24	197	1.002	4.135
D 5	—	—	266	1	—	—	—	—	267	802
D 6	—	106	—	—	—	—	—	—	106	212
D 7	—	1.232	1	—	—	—	—	—	1.233	2.467
D 8	—	—	1	—	—	—	—	—	1	3
D 9	—	1.371	516	221	103	38	16	122	2.265	6.039
TOTALE	16.741	25.746	25.244	24.456	10.382	3.710	1.610	12.190	107.889	328.149

TAV. 15 - Famiglie residenti con almeno un nucleo familiare, per tipo del nucleo e ampiezza della famiglia

TIPO DEL NUCLEO	FAMIGLIE CON COMPONENTI								
	2	3	4	5	6	7 e più		TOTALE	
						Famiglie	Componenti	Famiglie	Componenti
Coniugi	20.005	1.669	551	570	589	243	1.861	23.627	55.466
Coniugi e figli	—	21.168	22.676	9.166	2.912	1.295	9.770	57.217	227.280
Padre e figli	699	594	348	146	81	33	242	1.901	6.030
Madre e figli	3.378	1.371	588	226	81	42	331	5.686	15.168

TAV. 16 - Famiglie residenti per tipo di famiglia e di componenti

TIPO DELLA FAMIGLIA	FAMIGLIE	COMPONENTI										TOTALE	
		CAPO FAMIGLIA DI CENSIMENTO, PARENTI E AFFINI							MEMBRI AGGREGATI				
		CAPO FAMIGLIA DI CENSIMENTO		CONIUGE	FIGLI		ALTRI PARENTI E AFFINI	TOTALE		TOTALE	di cui addetti ai servizi della famiglia	MF	M
		M	F		TOTALE	di cui celibi o nubili		MF	M				
Tipo A	17.106	5.917	11.189	—	—	—	—	17.106	5.917	435	14	17.541	6.018
Tipo B	20.051	19.956	95	20.051	—	—	—	40.102	20.051	49	6	40.151	20.064
Tipo C	53.895	50.097	3.798	48.933	93.618	92.913	—	196.446	100.900	331	8	196.777	101.012
C 1	48.933	48.825	108	48.933	86.185	85.772	—	184.051	95.605	87	5	184.138	95.643
C 2	1.272	1.272	—	—	1.962	1.786	—	3.234	2.304	174	3	3.408	2.321
C 3	3.690	—	3.690	—	5.471	5.355	—	9.161	2.991	70	—	9.231	3.048
Tipo D	17.735	15.039	2.696	11.589	20.490	17.442	26.746	76.560	36.106	218	6	76.778	36.210
D 1	1.768	1.747	21	1.768	—	—	2.306	5.842	2.614	13	—	5.855	2.617
D 1.1	1.092	1.086	6	1.092	—	—	1.372	3.556	1.471	7	—	3.563	1.473
D 1.2	676	661	15	676	—	—	934	2.286	1.143	6	—	2.292	1.144
D 2	9.821	9.792	29	9.821	17.074	14.903	14.989	51.705	24.866	80	2	51.785	24.910
D 2.1	6.427	6.413	14	6.427	11.961	11.809	8.560	33.375	15.425	32	—	33.407	15.442
D 2.2	3.394	3.379	15	3.394	5.113	3.094	6.429	18.330	9.441	48	2	18.378	9.468
D 3	892	892	—	—	1.410	1.013	1.589	3.891	2.310	31	2	3.922	2.318
D 3.1	222	222	—	—	394	358	362	978	528	9	1	987	531
D 3.2	670	670	—	—	1.016	655	1.227	2.913	1.782	22	1	2.935	1.787
D 4	1.320	—	1.320	—	2.006	1.526	2.124	5.450	1.950	22	—	5.472	1.967
D 4.1	302	—	302	—	503	478	440	1.245	399	5	—	1.250	404
D 4.2	1.018	—	1.018	—	1.503	1.048	1.684	4.205	1.551	17	—	4.222	1.563
D 5	270	224	46	—	—	—	541	811	494	3	—	814	496
D 6	109	79	30	—	—	—	109	218	188	3	—	221	189
D 7	1.251	950	301	—	—	—	1.252	2.503	950	21	—	2.524	963
D 8	1	—	1	—	—	—	2	3	1	—	—	3	1
D 9	2.303	1.355	948	—	—	—	3.834	6.137	2.733	45	2	6.182	2.749
TOTALE	108.787	91.009	17.778	80.573	114.108	110.355	26.746	330.214	162.974	1.033	34	331.247	163.304

TAV. 17 - Famiglie residenti per ampiezza, stato civile, classe di età e sesso del capo famiglia di censimento

A — TOTALE

STATO CIVILE E CLASSE DI ETÀ DEL CAPO FAMIGLIA	FAMIGLIE CON COMPONENTI											
	1		2	3	4	5	6	7 e più		TOTALE		
	TOTALE	di cui non coabitante						Famiglie	Componenti	FAMIGLIE		COMPONENTI
									Numero	di cui con figli		
Celibi e nubili	5.205	3.644	2.180	829	234	107	43	17	129	8.615	395	13.910
Meno di 20	42	22	25	23	7	5	—	—	—	102	10	214
20-24	382	198	155	96	30	13	2	—	—	678	35	1.177
25-29	475	256	196	85	27	6	3	1	7	793	48	1.285
30-34	423	246	198	102	34	8	—	1	7	766	57	1.308
35-39	280	178	220	89	23	13	2	2	14	629	52	1.170
40-44	321	225	240	96	21	13	5	—	—	696	47	1.268
45-49	395	288	271	98	25	14	11	1	7	815	39	1.474
50-54	464	356	247	86	21	16	5	4	30	843	37	1.440
55-59	600	469	232	63	22	9	5	4	34	935	29	1.450
60-64	434	345	98	32	7	1	4	1	7	577	18	790
65-69	517	393	115	29	9	2	2	1	9	675	11	901
70-74	420	327	92	19	3	3	3	2	14	542	5	720
75 e piu'	452	341	91	11	5	4	1	—	—	564	7	713
Coniugati	772	591	20.560	23.108	23.635	9.915	3.572	1.561	11.800	83.123	60.103	288.563
Meno di 20	—	—	21	21	4	2	1	—	—	49	29	137
20-24	27	11	531	752	104	12	2	3	21	1.431	867	3.854
25-29	54	32	1.449	2.588	891	159	32	7	49	5.180	3.611	15.316
30-34	77	46	936	3.412	3.185	681	161	38	275	8.490	7.408	29.571
35-39	59	43	375	2.001	4.104	1.507	337	109	805	8.492	7.991	33.590
40-44	60	42	306	1.664	4.315	2.007	659	224	1.667	9.235	8.798	38.580
45-49	40	36	412	1.858	3.693	2.047	711	292	2.197	9.053	8.501	37.908
50-54	81	61	1.063	2.696	3.261	1.573	585	306	2.321	9.565	8.175	37.035
55-59	76	65	2.585	3.204	2.238	982	365	202	1.539	9.652	6.613	32.449
60-64	77	67	2.759	2.014	926	410	189	90	690	6.465	3.400	19.215
65-69	82	76	4.305	1.593	547	270	239	117	899	7.153	2.535	19.342
70-74	63	50	3.242	783	219	141	171	95	728	4.714	1.282	12.231
75 e piu'	76	62	2.576	522	148	124	120	78	609	3.644	893	9.335
Separati legalmente	531	363	290	230	77	26	10	2	14	1.166	528	2.313
Meno di 20	—	—	2	—	—	—	—	—	—	2	2	4
20-24	15	7	21	4	—	—	—	—	—	40	20	69
25-29	39	17	40	19	5	—	1	—	—	104	59	202
30-34	96	60	52	44	14	4	1	—	—	211	97	414
35-39	61	44	46	48	18	10	—	—	—	183	100	419
40-44	60	43	29	48	20	5	2	1	7	165	94	386
45-49	51	33	36	25	9	6	2	—	—	129	66	276
50-54	44	26	21	20	6	—	1	1	7	93	42	183
55-59	59	45	20	10	2	—	1	—	—	92	25	143
60-64	34	26	13	8	2	1	1	—	—	59	16	103
65-69	35	32	6	1	1	—	—	—	—	43	3	54
70-74	25	22	1	1	—	—	1	—	—	28	—	36
75 e piu'	12	8	3	2	—	—	—	—	—	17	4	24
Vedovi	10.036	7.760	2.903	1.271	614	423	144	75	599	15.466	4.734	25.689
Meno di 20	3	2	—	—	—	—	—	—	—	3	—	3
20-24	2	1	3	1	—	—	—	—	—	6	4	11
25-29	6	5	11	7	5	1	1	—	—	31	24	80
30-34	7	5	15	28	11	5	1	2	14	69	61	210
35-39	11	11	35	68	36	13	—	3	23	166	151	517
40-44	12	9	69	127	62	14	9	3	22	296	278	925
45-49	57	42	154	160	73	38	11	5	38	498	417	1.431
50-54	226	171	324	202	96	39	15	8	60	910	638	2.209
55-59	692	536	492	199	82	33	12	5	41	1.515	720	2.879
60-64	1.001	773	405	117	47	35	12	6	46	1.623	525	2.643
65-69	1.877	1.498	429	111	65	67	22	6	50	2.577	578	3.845
70-74	2.173	1.730	367	87	37	62	17	11	92	2.754	465	3.820
75 e piu'	3.969	2.977	599	164	100	116	44	26	213	5.018	873	7.116
Divorziati	197	143	134	52	27	5	1	2	14	418	169	774
Meno di 20	—	—	—	—	—	—	—	—	—	—	—	—
20-24	1	1	7	4	—	—	—	—	—	12	10	27
25-29	6	5	11	5	3	1	—	—	—	26	15	60
30-34	18	12	18	10	6	1	1	—	—	54	29	119
35-39	25	18	22	10	4	—	—	—	—	61	32	115
40-44	19	12	16	10	8	1	—	—	—	54	24	118
45-49	28	20	23	4	2	1	—	1	7	59	25	106
50-54	35	25	16	7	1	1	—	1	7	61	20	104
55-59	27	18	10	1	1	—	—	—	—	39	8	54
60-64	17	13	7	1	2	—	—	—	—	27	4	42
65-69	14	12	1	—	—	—	—	—	—	15	—	16
70-74	7	7	1	—	—	—	—	—	—	8	—	9
75 e piu'	—	—	—	—	—	—	—	—	—	—	—	—
TOTALE	16.741	12.501	26.066	25.490	24.587	10.476	3.770	1.657	12.556	108.787	65.928	331.247
Meno di 20	45	24	49	44	11	7	1	—	—	157	42	360
20-24	426	217	710	853	134	25	4	3	21	2.155	926	5.111
25-29	575	311	1.703	2.703	928	166	37	8	56	6.120	3.752	16.910
30-34	609	362	1.212	3.591	3.247	699	163	41	296	9.562	7.638	31.563
35-39	429	288	694	2.216	4.187	1.544	340	114	842	9.524	8.323	35.815
40-44	478	337	666	1.945	4.422	2.039	675	228	1.696	10.453	9.249	41.274
45-49	562	411	889	2.151	3.808	2.106	735	298	2.242	10.549	9.047	41.207
50-54	843	634	1.678	3.008	3.386	1.629	606	320	2.425	11.470	8.917	40.973
55-59	1.462	1.140	3.345	3.483	2.345	1.025	383	212	1.621	12.255	7.407	37.025
60-64	1.573	1.229	3.285	2.172	983	447	206	97	743	8.763	3.967	22.805
65-69	2.528	2.012	4.862	1.735	624	339	263	124	958	10.475	3.131	24.184
70-74	2.695	2.141	3.703	890	259	206	192	108	834	8.053	1.752	16.823
75 e piu'	4.516	3.395	3.270	699	253	244	165	104	822	9.251	1.777	17.197

segue TAV. 17 — Famiglie residenti per ampiezza, stato civile, classe di età e sesso del capo famiglia di censimento

B — MASCHI

STATO CIVILE E CLASSE DI ETÀ DEL CAPO FAMIGLIA	FAMIGLIE CON COMPONENTI											
	1		2	3	4	5	6	7 e più		TOTALE		
	TOTALE	di cui non coabitante						Famiglie	Componenti	FAMIGLIE		COMPONENTI
									Numero	di cui con figli		
Celibi	2.773	1.844	1.497	656	193	85	40	16	121	5.260	147	9.293
Meno di 20	17	11	19	22	7	4	—	—	—	69	9	169
20-24	248	127	116	90	29	9	2	—	—	494	17	923
25-29	318	168	145	73	22	6	2	1	7	567	17	964
30-34	317	189	144	74	27	7	—	1	7	570	23	977
35-39	211	133	182	66	16	9	2	2	14	488	22	908
40-44	238	164	178	75	16	10	5	—	—	522	18	963
45-49	258	188	208	85	23	13	11	1	7	599	14	1.159
50-54	281	209	159	65	17	13	5	4	30	544	7	987
55-59	303	233	148	46	18	8	5	3	26	531	7	905
60-64	174	129	55	23	5	1	—	1	7	262	6	403
65-69	192	140	62	20	7	—	1	1	9	283	4	419
70-74	131	95	44	10	3	3	3	2	14	196	1	308
75 e piu'	85	58	37	7	3	2	1	—	—	135	2	208
Coniugati	408	303	20.148	22.732	23.384	9.800	3.534	1.544	11.670	81.550	59.228	284.310
Meno di 20	—	—	18	20	4	2	1	—	—	45	27	128
20-24	12	4	511	735	100	10	2	3	21	1.373	834	3.722
25-29	34	20	1.410	2.548	885	158	32	7	49	5.074	3.546	15.069
30-34	50	26	902	3.363	3.148	666	156	37	268	8.322	7.285	29.069
35-39	40	31	361	1.964	4.062	1.494	331	107	790	8.359	7.888	33.148
40-44	43	29	285	1.619	4.272	1.978	651	220	1.636	9.068	8.658	37.990
45-49	26	26	385	1.818	3.646	2.027	706	290	2.183	8.898	8.377	37.388
50-54	44	35	1.029	2.654	3.229	1.562	583	305	2.314	9.406	8.082	36.602
55-59	36	29	2.520	3.147	2.219	975	361	200	1.525	9.458	6.511	31.959
60-64	30	27	2.717	1.997	916	405	188	88	671	6.341	3.364	18.943
65-69	38	35	4.258	1.581	539	265	237	117	899	7.035	2.511	19.099
70-74	20	13	3.208	773	218	138	169	94	721	4.620	1.270	12.052
75 e piu'	35	28	2.544	513	146	120	117	76	593	3.551	875	9.141
Separati legalmente	372	248	112	79	27	6	7	2	14	605	153	1.027
Meno di 20	—	—	—	—	—	—	—	—	—	—	—	—
20-24	8	3	4	—	—	—	—	—	—	12	1	16
25-29	26	11	7	3	1	—	1	—	—	38	8	59
30-34	68	40	19	11	8	1	—	—	—	107	27	176
35-39	54	39	21	20	6	3	—	—	—	104	31	195
40-44	51	36	10	16	7	1	1	7	—	87	28	165
45-49	34	21	16	8	2	1	2	—	—	63	22	115
50-54	28	18	8	8	—	—	—	1	7	45	12	75
55-59	34	24	15	5	—	—	1	—	—	55	13	85
60-64	20	14	6	5	2	—	—	—	—	34	8	61
65-69	23	21	3	1	1	—	—	—	—	28	1	36
70-74	16	14	1	1	—	—	1	—	—	19	—	27
75 e piu'	10	7	2	1	—	—	—	—	—	13	2	17
Vedovi	2.003	1.490	647	321	188	164	65	36	287	3.424	1.211	6.509
Meno di 20	1	—	—	—	—	—	—	—	—	1	—	1
20-24	1	1	1	—	—	—	—	—	—	2	1	3
25-29	1	1	1	—	—	—	1	—	—	4	3	12
30-34	2	2	3	4	2	—	—	—	—	11	9	28
35-39	4	4	10	17	7	3	—	1	9	42	37	127
40-44	3	3	10	13	10	6	2	1	8	45	38	152
45-49	7	4	23	31	15	6	5	1	8	88	75	274
50-54	24	20	55	40	30	9	5	2	15	165	131	464
55-59	97	77	85	49	23	14	4	2	16	274	156	616
60-64	144	108	81	30	16	14	6	2	15	293	121	581
65-69	345	280	111	34	21	23	11	4	33	549	161	967
70-74	416	308	114	28	13	28	6	9	73	614	159	1.029
75 e piu'	958	682	153	74	51	61	25	14	110	1.336	320	2.255
Divorziati	93	66	51	11	10	4	1	—	—	170	42	294
Meno di 20	—	—	—	—	—	—	—	—	—	—	—	—
20-24	—	—	1	1	—	—	—	—	—	2	1	5
25-29	4	3	2	2	1	1	—	—	—	10	4	23
30-34	9	5	4	2	2	—	1	—	—	18	5	37
35-39	18	13	8	1	2	—	—	—	—	29	8	45
40-44	8	5	11	1	1	1	—	—	—	22	5	42
45-49	11	7	7	1	1	1	—	—	—	21	7	37
50-54	13	8	6	2	1	1	—	—	—	23	8	40
55-59	13	11	5	—	—	—	—	—	—	18	2	23
60-64	4	3	5	1	2	—	—	—	—	12	2	25
65-69	8	6	1	—	—	—	—	—	—	9	—	10
70-74	5	5	1	—	—	—	—	—	—	6	—	7
75 e piu'	—	—	—	—	—	—	—	—	—	—	—	—
TOTALE	5.649	3.951	22.455	23.799	23.802	10.059	3.647	1.598	12.092	91.009	60.781	301.433
Meno di 20	18	11	37	42	11	6	1	—	—	115	36	298
20-24	269	135	632	825	129	19	4	3	21	1.881	853	4.664
25-29	379	200	1.564	2.626	908	164	36	8	56	5.685	3.575	16.109
30-34	441	260	1.070	3.454	3.186	675	156	38	275	9.020	7.348	30.273
35-39	318	212	578	2.069	4.093	1.509	334	110	813	9.011	7.983	34.415
40-44	353	245	491	1.724	4.307	1.995	659	222	1.651	9.751	8.750	39.315
45-49	333	244	643	1.943	3.687	2.048	724	292	2.198	9.670	8.493	38.978
50-54	388	289	1.258	2.768	3.277	1.585	593	312	2.366	10.181	8.239	38.165
55-59	483	371	2.774	3.249	2.261	998	371	205	1.567	10.341	6.895	33.605
60-64	381	289	2.864	2.055	939	420	198	91	693	6.948	3.501	20.011
65-69	602	479	4.439	1.637	570	288	249	122	941	7.907	2.679	20.546
70-74	591	436	3.368	812	234	169	179	105	808	5.458	1.430	13.426
75 e piu'	1.093	780	2.737	595	200	183	143	90	703	5.041	1.199	11.628

segue TAV. 17 — Famiglie residenti per ampiezza, stato civile, classe di età e sesso del capo famiglia di censimento

C — FEMMINE

STATO CIVILE E CLASSE DI ETÀ DEL CAPO FAMIGLIA	FAMIGLIE CON COMPONENTI											
	1		2	3	4	5	6	7 e più		TOTALE		
	TOTALE	di cui non coabitante						Famiglie	Componenti	FAMIGLIE		COMPONENTI
			Numero	di cui con figli								
Nubili	2.432	1.800	683	173	41	22	3	1	8	3.355	248	4.617
Meno di 20	25	11	6	1	—	1	—	—	—	33	1	45
20-24	134	71	39	6	1	4	—	—	—	184	18	254
25-29	157	88	51	12	5	—	1	—	—	226	31	321
30-34	106	57	54	28	7	1	—	—	—	196	34	331
35-39	69	45	38	23	7	4	—	—	—	141	30	262
40-44	83	61	62	21	5	3	—	—	—	174	29	305
45-49	137	100	63	13	2	1	—	—	—	216	25	315
50-54	183	147	88	21	4	3	—	—	—	299	30	453
55-59	297	236	84	17	4	1	—	1	8	404	22	545
60-64	260	216	43	9	2	—	1	—	—	315	12	387
65-69	325	253	53	9	2	—	2	1	—	392	7	482
70-74	289	232	48	9	—	—	—	—	—	346	4	412
75 e piu'	367	283	54	4	2	—	—	—	—	429	5	505
Coniugate	364	288	412	376	251	115	38	17	130	1.573	875	4.253
Meno di 20	—	—	3	1	—	—	—	—	—	4	2	9
20-24	15	7	20	17	4	2	—	—	—	58	33	132
25-29	20	12	39	40	6	1	—	—	—	106	65	247
30-34	27	20	34	49	37	15	5	1	7	168	123	502
35-39	19	12	14	37	42	13	6	2	15	133	103	442
40-44	17	13	21	45	43	29	8	4	31	167	140	590
45-49	14	10	27	40	47	20	5	2	14	155	124	520
50-54	37	26	34	42	32	11	2	1	7	159	93	433
55-59	40	36	65	57	19	7	4	2	14	194	102	490
60-64	47	40	42	17	10	5	1	2	19	124	36	272
65-69	44	41	47	12	8	5	2	—	—	118	24	243
70-74	43	37	34	10	1	3	2	1	7	94	12	179
75 e piu'	41	34	32	9	2	4	3	2	16	93	18	194
Separate legalmente	159	115	178	151	50	20	3	—	—	561	375	1.286
Meno di 20	—	—	2	—	—	—	—	—	—	2	2	4
20-24	7	4	17	4	—	—	—	—	—	28	19	53
25-29	13	6	33	16	4	—	—	—	—	66	51	143
30-34	28	20	33	33	6	3	1	—	—	104	70	238
35-39	7	5	25	28	12	7	—	—	—	79	69	224
40-44	9	7	19	32	13	4	1	—	—	78	66	221
45-49	17	12	20	17	7	5	—	—	—	66	44	161
50-54	16	8	13	12	6	—	1	—	—	48	30	108
55-59	25	21	5	5	2	—	—	—	—	37	12	58
60-64	14	12	7	3	—	1	—	—	—	25	8	42
65-69	12	11	3	—	—	—	—	—	—	15	2	18
70-74	9	8	—	—	—	—	—	—	—	9	—	9
75 e piu'	2	1	1	—	—	—	—	—	—	4	2	7
Vedove	8.033	6.270	2.256	950	428	259	79	39	312	12.042	3.523	19.180
Meno di 20	2	2	—	—	—	—	—	—	—	2	—	2
20-24	1	—	2	1	—	—	—	—	—	4	3	8
25-29	5	4	10	6	5	1	—	—	—	27	21	68
30-34	5	3	12	24	9	5	1	2	14	58	52	182
35-39	7	7	25	51	29	10	—	2	14	124	114	390
40-44	9	6	59	114	52	8	7	2	14	251	240	773
45-49	50	38	131	129	58	32	6	4	30	410	342	1.157
50-54	202	151	269	162	66	30	10	6	45	745	507	1.745
55-59	595	459	407	150	59	19	8	3	25	1.241	564	2.263
60-64	857	665	324	87	31	21	6	4	31	1.330	404	2.062
65-69	1.532	1.218	318	77	44	44	11	2	17	2.028	417	2.878
70-74	1.757	1.422	253	59	24	34	11	2	19	2.140	306	2.791
75 e piu'	3.011	2.295	446	90	49	55	19	12	103	3.682	553	4.861
Divorziate	104	77	83	41	17	1	—	2	14	248	127	480
Meno di 20	—	—	—	—	—	—	—	—	—	—	—	—
20-24	1	1	6	3	—	—	—	—	—	10	9	22
25-29	2	2	9	3	2	—	—	—	—	16	11	37
30-34	9	7	14	8	4	1	—	—	—	36	24	82
35-39	7	5	14	9	2	—	—	—	—	32	24	70
40-44	11	7	5	9	7	—	—	—	—	32	19	76
45-49	17	13	16	3	1	—	—	1	7	38	18	69
50-54	22	17	10	5	—	—	—	—	—	38	12	64
55-59	14	7	5	1	—	—	—	—	—	21	6	31
60-64	13	10	2	—	—	—	—	—	—	15	2	17
65-69	6	6	—	—	—	—	—	—	—	6	—	6
70-74	2	2	—	—	—	—	—	—	—	2	—	2
75 e piu'	—	—	—	—	—	—	—	—	—	—	—	—
TOTALE	11.092	8.550	3.611	1.691	785	417	123	59	464	17.778	5.147	29.814
Meno di 20	27	13	12	2	—	1	—	—	—	42	6	62
20-24	157	82	78	28	5	6	—	—	—	274	73	447
25-29	196	111	139	77	20	2	1	—	—	435	177	801
30-34	168	102	142	137	61	24	7	3	21	542	290	1.290
35-39	111	76	116	147	94	35	6	4	29	513	340	1.400
40-44	125	92	175	221	115	44	16	6	45	702	499	1.959
45-49	229	167	246	208	121	58	11	6	44	879	554	2.229
50-54	455	345	420	240	109	44	13	8	59	1.289	678	2.808
55-59	979	769	571	234	84	27	12	7	54	1.914	712	3.420
60-64	1.192	940	421	117	44	27	8	6	50	1.815	466	2.794
65-69	1.926	1.533	423	98	54	51	14	2	17	2.568	452	3.638
70-74	2.104	1.705	335	78	25	37	13	3	26	2.595	322	3.397
75 e piu'	3.423	2.615	533	104	53	61	22	14	119	4.210	578	5.569

TAV. 18 - Famiglie residenti per condizione professionale o

CONDIZIONE DEL CAPO FAMIGLIA	FAMIGLIE CON COMPONENTI TUTTI IN CONDIZIONE PROFESSIONALE							
	TUTTI IN AGRICOLTURA		TUTTI NELLE INDUSTRIE		TUTTI IN ALTRE ATTIVITÀ		TUTTI IN SETTORI DIVERSI	
	Famiglie	Componenti	Famiglie	Componenti	Famiglie	Componenti	Famiglie	Componenti
Occupato	558	828	1.870	3.064	4.284	6.294	2.060	5.401
-Agricoltura	558	828	—	—	—	—	437	1.380
-Industrie	—	—	1.870	3.064	—	—	909	2.264
-Altre attività'	—	—	—	—	4.284	6.294	714	1.757
Disoccupato	11	11	89	115	144	198	70	176
In condizione non professionale	—	—	—	—	—	—	—	—
In cerca di prima occupazione	—	—	—	—	—	—	—	—
Studenti	—	—	—	—	—	—	—	—
Casalinghe	—	—	—	—	—	—	—	—
Ritirati dal lavoro	—	—	—	—	—	—	—	—
Altri	—	—	—	—	—	—	—	—
TOTALE	569	839	1.959	3.179	4.428	6.492	2.130	5.577

TAV. 19 - Famiglie residenti per ampiezza e numero di componenti (occupati, in età inferiore a 6 anni, in età di 60 anni e più, in età di 75 anni e più)

COMPONENTI OCCUPATI — COMPONENTI IN ETÀ INFERIORE A 6 ANNI — COMPONENTI IN ETÀ DI 60 ANNI E PIÙ — COMPONENTI IN ETÀ DI 75 ANNI E PIÙ	FAMIGLIE CON COMPONENTI										
	1	2	3	4	5	6	7 e più		TOTALE		
							Famiglie	Componenti	Famiglie	Componenti	
NUMERO COMPONENTI OCCUPATI											
Nessuno	12.970	14.585	3.052	905	268	67	28	211	31.875	56.869	
1	3.771	8.008	11.680	10.838	3.986	1.128	340	2.475	39.751	127.352	
2	—	3.473	9.954	10.562	4.309	1.489	502	3.713	30.289	113.248	
3	—	—	804	1.968	1.468	726	374	2.837	5.340	24.817	
4	—	—	—	314	396	304	253	1.962	1.267	7.022	
5 e più	—	—	—	—	49	56	160	1.358	265	1.939	
TOTALE	16.741	26.066	25.490	24.587	10.476	3.770	1.657	12.556	108.787	331.247	
NUMERO COMPONENTI IN ETA' INFERIORE A 6 ANNI											
Nessuno	16.741	25.854	18.677	17.614	7.417	2.550	973	7.271	89.826	254.592	
1	—	212	6.785	5.007	2.450	956	492	3.756	15.902	62.549	
2	—	—	28	1.963	507	241	167	1.321	2.906	13.238	
3 e più	—	—	—	3	102	23	25	208	153	868	
TOTALE	16.741	26.066	25.490	24.587	10.476	3.770	1.657	12.556	108.787	331.247	
NUMERO COMPONENTI IN ETA' DI 60 ANNI E PIU'											
Nessuno	5.429	9.443	18.497	20.410	6.368	1.466	550	4.118	62.163	206.200	
1	11.312	6.053	3.663	2.990	3.159	1.133	470	3.598	28.780	72.558	
2	—	10.570	2.983	1.044	888	1.125	553	4.175	17.163	49.630	
3 e più	—	—	347	143	61	46	84	665	681	2.859	
TOTALE	16.741	26.066	25.490	24.587	10.476	3.770	1.657	12.556	108.787	331.247	
NUMERO COMPONENTI IN ETA' DI 75 ANNI E PIU'											
Nessuno	12.225	21.904	23.662	23.049	8.749	2.809	1.105	8.333	93.503	288.147	
1	4.516	2.911	1.524	1.365	1.561	766	412	3.148	13.055	35.919	
2	—	1.251	291	167	166	191	129	987	2.195	7.006	
3 e più	—	—	13	6	—	4	11	88	34	175	
TOTALE	16.741	26.066	25.490	24.587	10.476	3.770	1.657	12.556	108.787	331.247	

non professionale dei componenti e condizione del capo famiglia di censimento

FAMIGLIE CON COMPONENTI IN CONDIZIONE PROFESSIONALE E NON PROFESSIONALE								FAMIGLIE CON COMPONENTI TUTTI IN CONDIZIONE NON PROFESSIONALE	
TUTTI IN AGRICOLTURA		TUTTI NELLE INDUSTRIE		TUTTI IN ALTRE ATTIVITÀ		TUTTI IN SETTORI DIVERSI		Famiglie	Componenti
Famiglie	Componenti	Famiglie	Componenti	Famiglie	Componenti	Famiglie	Componenti		
3.440	12.414	18.670	69.349	21.134	77.891	12.647	53.496	—	—
3.440	12.414	—	—	—	—	3.181	14.949	—	—
—	—	18.670	69.349	—	—	5.593	22.737	—	—
—	—	—	—	21.134	77.891	3.873	15.810	—	—
46	148	323	1.072	309	972	230	940	—	—
827	3.321	4.814	17.427	4.871	16.122	1.767	8.672	30.623	53.336
6	18	67	216	103	352	10	46	387	851
1	4	14	38	42	112	2	9	198	293
44	138	596	1.768	603	1.657	164	683	4.183	5.446
742	3.031	3.910	14.569	3.869	13.128	1.502	7.501	24.205	43.835
34	130	227	836	254	873	89	433	1.650	2.911
4.313	15.883	23.807	87.848	26.314	94.985	14.644	63.108	30.623	53.336

TAV. 20 - Famiglie residenti per ampiezza e specie di alloggio in cui dimorano

SPECIE DI ALLOGGIO	FAMIGLIE CON COMPONENTI									
	1	2	3	4	5	6	7 e più		TOTALE	
							Famiglie	Componenti	Famiglie	Componenti
FAMIGLIE CHE OCCUPANO UN'ABITAZIONE	13.472	24.321	24.154	23.784	10.313	3.740	1.649	12.489	101.433	316.206
In proprietà	8.593	16.878	16.050	16.400	7.398	2.805	1.216	9.187	69.340	219.106
In affitto	3.588	5.654	6.110	5.727	2.210	665	251	1.876	24.205	73.050
Ad altro titolo	1.291	1.789	1.994	1.657	705	270	182	1.426	7.888	24.050
FAMIGLIE CHE OCCUPANO UN ALTRO TIPO DI ALLOGGIO	37	30	25	26	5	4	1	7	128	332
FAMIGLIE IN COABITAZIONE	3.226	1.715	1.308	775	158	26	7	60	7.215	14.686
FAMIGLIE SENZA ABITAZIONE	6	—	3	2	—	—	—	—	11	23
TOTALE	16.741	26.066	25.490	24.587	10.476	3.770	1.657	12.556	108.787	331.247

TAV. 21 - Famiglie residenti per tipo della

TIPO DELLA FAMIGLIA	NUMERO DEI					
	1			2		
	FAMIGLIE	FIGLI CONVIVENTI		FAMIGLIE	FIGLI CONVIVENTI	
		TOTALE	di cui in età inferiore a 18 anni		TOTALE	di cui in età inferiore a 18 anni
Tipo C 1	21.153	21.153	12.701	20.418	40.836	30.610
Tipo C 2	790	790	230	320	640	282
- di cui con padre separato legalmente	84	84	67	30	60	52
Tipo C 3	2.389	2.389	556	948	1.896	821
- di cui con madre separata legalmente	164	164	125	128	256	188
Tipo D 2.1	2.267	2.267	1.363	3.086	6.172	4.599
Tipo D 2.2	2.147	2.147	337	907	1.814	745
Tipo D 3.1	103	103	36	79	158	108
- di cui con padre separato legalmente	4	4	3	4	8	8
Tipo D 3.2	424	424	97	172	344	174
- di cui con padre separato legalmente	17	17	11	2	4	4
Tipo D 4.1	159	159	59	107	214	134
- di cui con madre separata legalmente	8	8	4	6	12	8
Tipo D 4.2	652	652	160	268	536	278
- di cui con madre separata legalmente	13	13	10	4	8	4
TOTALE	30.084	30.084	15.539	26.305	52.610	37.751

TAV. 22 - Convivenze e componenti permanenti,

SPECIE DELLA CONVIVENZA	NUMERO CONVIVENZE	COMPONENTI					
		IN CONDIZIONE PROFESSIONALE					
		DIRIGENTI E IMPIEGATI		LAVORATORI DIPENDENTI		ALTRI	
		In complesso	di cui nella pubblica amministrazione, servizi pubblici e privati	In complesso	di cui nella pubblica amministrazione, servizi pubblici e privati	In complesso	di cui nella pubblica amministrazione, servizi pubblici e privati
Convivenze ecclesiastiche	109	189	183	88	56	21	—
Istituti di istruzione	18	25	25	7	3	1	—
Istituti assistenziali	38	13	10	10	7	3	1
Istituti e case di cura	14	11	7	2	2	—	—
Istituti di prevenzione e pena	7	3	3	14	14	—	—
Alberghi, pensioni, locande	50	—	—	5	2	—	—
Navi mercantili	4	—	—	—	—	—	—
Altre convivenze	65	80	80	146	145	—	—
TOTALE	305	321	308	272	229	25	1

TAV. 23 - Convivenze secondo il numero di componenti

SPECIE DELLA CONVIVENZA	NUMERO CONVIVENZE	COMPONENTI			da 1 a 15		da 16 a 25		
		M	F	MF	CONVIVENZE	COMPONENTI		CONVIVENZE	COMPO
						MF	M		MF
					MF	M	MF		
Convivenze ecclesiastiche	109	206	558	764	95	477	154	10	192
Istituti di istruzione	18	356	320	676	9	59	26	2	42
Istituti assistenziali	38	259	593	852	18	108	40	10	216
Istituti e case di cura	14	733	758	1.491	2	6	4	2	40
Istituti di prevenzione e pena	7	130	3	133	5	23	21	—	—
Alberghi, pensioni, locande	50	398	235	633	37	151	115	3	55
Navi mercantili	4	37	—	37	4	37	37	—	—
Altre convivenze	65	2.694	130	2.824	55	206	204	2	43
TOTALE	305	4.813	2.597	7.410	225	1.067	601	29	588

famiglia e numero di figli conviventi

FIGLI CONVIVENTI											
3			4			5 e più			TOTALE		
FAMIGLIE	FIGLI CONVIVENTI		FAMIGLIE	FIGLI CONVIVENTI		FAMIGLIE	FIGLI CONVIVENTI		FAMIGLIE	FIGLI CONVIVENTI	
	TOTALE	di cui in età inferiore a 18 anni		TOTALE	di cui in età inferiore a 18 anni		TOTALE	di cui in età inferiore a 18 anni		TOTALE	di cui in età inferiore a 18 anni
5.816	17.448	12.702	1.159	4.636	3.163	387	2.112	1.374	48.933	86.185	60.550
129	387	198	24	96	41	9	49	27	1.272	1.962	778
4	12	8	1	4	2	—	—	—	119	160	129
257	771	381	73	292	158	23	123	69	3.690	5.471	1.985
36	108	86	12	48	33	3	15	13	343	591	445
855	2.565	1.909	161	644	467	58	313	212	6.427	11.961	8.550
250	750	387	62	248	118	28	154	82	3.394	5.113	1.669
29	87	66	9	36	15	2	10	5	222	394	230
1	3	3	1	4	3	—	—	—	10	19	17
54	162	86	15	60	29	5	26	18	670	1.016	404
3	9	7	2	8	7	—	—	—	24	38	29
22	66	39	9	36	25	5	28	7	302	503	264
1	3	2	—	—	—	—	—	—	15	23	14
78	234	139	19	76	46	1	5	3	1.018	1.503	626
—	—	—	—	—	—	—	—	—	17	21	14
7.490	22.470	15.907	1.531	6.124	4.062	518	2.820	1.797	65.928	114.108	75.056

attivi e non attivi, per specie della convivenza

ATTIVI				COMPONENTI NON ATTIVI			TOTALE COMPONENTI		
IN CERCA DI PRIMA OCCUPAZIONE	TOTALE			MASCHI	FEMMINE	MASCHI E FEMMINE	MASCHI	FEMMINE	MASCHI E FEMMINE
	MASCHI	FEMMINE	MASCHI E FEMMINE						
6	91	213	304	84	310	394	175	523	698
—	9	24	33	5	23	28	14	47	61
2	3	25	28	214	515	729	217	540	757
—	2	11	13	69	119	188	71	130	201
—	17	—	17	59	—	59	76	—	76
—	3	2	5	5	6	11	8	8	16
—	—	—	—	—	—	—	—	—	—
—	225	1	226	83	123	206	308	124	432
8	350	276	626	519	1.096	1.615	869	1.372	2.241

presenti per sesso e specie della convivenza

NENTI	da 26 a 50			da 51 a 75			da 76 a 100			oltre 100		
	CONVIVENZE	COMPONENTI		CONVIVENZE	COMPONENTI		CONVIVENZE	COMPONENTI		CONVIVENZE	COMPONENTI	
		MF	M		MF	M		MF	M		MF	M
42	3	95	10	—	—	—	—	—	—	—	—	—
5	4	140	90	1	74	43	—	—	—	2	361	192
44	7	294	87	1	57	1	2	177	87	—	—	—
19	2	86	45	—	—	—	3	286	127	5	1.073	538
—	1	28	28	—	—	—	1	82	81	—	—	—
41	9	312	186	—	—	—	—	—	—	1	115	56
—	—	—	—	—	—	—	—	—	—	—	—	—
43	1	29	1	1	71	71	1	90	90	3	2.385	2.285
194	27	984	447	3	202	115	7	635	385	11	3.934	3.071

TAV. 24 - Abitazioni occupate per numero di occupanti,

NUMERO DI STANZE — TITOLO DI GODIMENTO	ABITAZIONI OCCUPATE					
	1	2	3	4	5	6
Abitazioni occupate	12.468	22.680	23.373	23.589	11.592	5.117
1	229	65	32	23	13	3
2	2.021	1.543	532	210	69	19
3	3.097	4.367	2.687	1.741	676	208
4	3.807	8.035	7.962	6.999	2.885	1.079
5	1.892	5.267	7.385	8.514	4.205	1.811
6	766	2.004	2.862	3.514	1.932	980
7	305	695	1.005	1.312	857	434
8	165	349	498	631	433	299
9 e piu'	186	355	410	645	522	284
- di cui in proprieta'	7.924	15.515	15.449	16.208	8.347	3.915
1	72	31	15	17	10	3
2	985	839	225	88	33	12
3	1.775	2.611	1.374	820	341	114
4	2.601	5.561	4.988	4.346	1.880	765
5	1.363	3.768	5.165	6.055	3.014	1.353
6	597	1.544	2.131	2.720	1.537	794
7	253	553	787	1.071	698	371
8	135	306	425	532	363	257
9 e piu'	143	302	339	559	471	246
- di cui in affitto	3.348	5.456	5.981	5.712	2.466	858
1	99	19	12	6	1	—
2	800	519	239	96	29	5
3	1.061	1.394	1.015	725	275	74
4	913	1.960	2.312	2.128	793	229
5	346	1.123	1.710	1.935	933	354
6	87	320	504	568	287	126
7	20	78	124	158	91	33
8	10	22	31	56	35	25
9 e piu'	12	21	34	40	22	12
Abit.occup.senza stanze esclusivam.ad altro uso	12.468	22.680	23.373	23.589	11.592	5.117
1	245	73	33	23	13	3
2	2.044	1.582	548	218	70	22
3	3.142	4.436	2.769	1.810	693	215
4	3.842	8.187	8.158	7.240	2.986	1.125
5	1.856	5.236	7.439	8.592	4.284	1.852
6	752	1.968	2.790	3.432	1.915	974
7	289	638	910	1.238	802	418
8	148	298	422	545	420	274
9 e piu'	150	262	304	491	409	234
- di cui in proprieta'	7.924	15.515	15.449	16.208	8.347	3.915
1	81	34	15	17	10	3
2	997	869	229	93	34	14
3	1.800	2.657	1.422	867	349	119
4	2.636	5.667	5.128	4.506	1.957	795
5	1.340	3.765	5.223	6.153	3.090	1.387
6	586	1.514	2.084	2.662	1.528	794
7	242	519	730	1.016	653	362
8	120	262	363	461	354	237
9 e piu'	122	228	255	433	372	204
- di cui in affitto	3.348	5.456	5.981	5.712	2.466	858
1	106	22	13	6	1	—
2	806	526	243	98	29	6
3	1.070	1.409	1.037	741	281	75
4	913	1.988	2.348	2.181	805	238
5	331	1.097	1.704	1.918	933	355
6	88	314	484	551	283	123
7	14	69	101	146	83	31
8	9	19	27	48	35	20
9 e piu'	11	12	24	23	16	10
Abit.occ.senza stanze esclus.altro uso e cucine	12.468	22.680	23.373	23.589	11.592	5.117
1	1.953	1.387	456	182	62	22
2	3.134	4.154	2.467	1.564	610	184
3	3.957	8.223	7.989	6.922	2.819	1.063
4	1.997	5.474	7.628	8.681	4.299	1.821
5	822	2.182	3.098	3.822	2.119	1.079
6	316	720	1.025	1.420	892	483
7	136	280	404	510	395	234
8	77	142	159	255	227	133
9 e piu'	76	118	147	233	169	98
- di cui in proprieta'	7.924	15.515	15.449	16.208	8.347	3.915
1	939	768	192	88	34	14
2	1.761	2.490	1.268	752	308	101
3	2.656	5.635	4.948	4.238	1.818	749
4	1.431	3.899	5.325	6.152	3.094	1.352
5	640	1.666	2.289	2.967	1.685	880
6	265	590	824	1.158	720	418
7	107	240	348	428	331	202
8	66	127	132	219	203	118
9 e piu'	59	100	123	206	154	81
- di cui in affitto	3.348	5.456	5.981	5.712	2.466	858
1	763	436	202	72	20	6
2	1.078	1.311	914	639	243	63
3	998	2.054	2.357	2.139	789	224
4	373	1.178	1.782	1.997	946	366
5	98	366	559	620	315	130
6	17	78	116	171	97	39
7	10	20	27	46	36	19
8	2	7	10	17	14	6
9 e piu'	9	6	14	11	6	5

numero di stanze e titolo di godimento

DA PERSONE				TOTALE			
7	8	9 e più		ABITAZIONI	STANZE	OCCUPANTI	
		ABITAZIONI	OCCUPANTI			FAMIGLIE	COMPONENTI
1.679	551	384	3.734	101.433	481.096	108.634	330.860
1	2	—	—	368	368	378	653
8	—	—	—	4.402	8.804	4.511	8.058
40	12	9	93	12.837	38.511	13.366	31.953
308	82	39	368	31.196	124.784	33.144	95.838
518	136	83	789	29.811	149.055	32.102	106.031
344	118	86	826	12.606	75.636	13.735	47.134
203	63	43	428	4.917	34.419	5.437	19.200
122	60	42	412	2.599	20.792	2.921	10.586
135	78	82	818	2.697	28.727	3.040	11.407
1.304	399	279	2.703	69.340	342.302	74.746	230.381
1	2	—	—	151	151	157	338
4	—	—	—	2.186	4.372	2.244	3.955
29	3	6	58	7.073	21.219	7.396	17.073
217	53	18	167	20.429	81.716	21.794	62.171
378	92	57	541	21.245	106.225	22.964	75.725
283	82	61	580	9.749	58.494	10.665	36.624
169	44	31	310	3.977	27.839	4.404	15.565
107	52	35	337	2.212	17.696	2.499	9.009
116	71	71	710	2.318	24.590	2.623	9.921
245	92	47	460	24.205	102.443	25.506	75.440
—	—	—	—	137	137	138	202
4	—	—	—	1.692	3.384	1.729	3.142
8	8	3	35	4.563	13.689	4.724	11.768
67	18	15	146	8.435	33.740	8.882	26.379
91	28	14	134	6.534	32.670	6.971	23.246
37	20	8	75	1.957	11.742	2.094	7.196
25	13	4	41	546	3.822	596	2.153
6	3	2	20	190	1.520	208	782
7	2	1	9	151	1.739	164	572
1.679	551	384	3.734	101.433	473.984	108.634	330.860
1	2	—	—	393	393	403	688
9	—	—	—	4.493	8.986	4.607	8.269
42	13	9	93	13.129	39.387	13.674	32.807
322	86	40	377	31.986	127.944	34.003	98.649
534	147	88	840	30.028	150.140	32.364	107.299
347	115	85	816	12.378	74.268	13.486	46.370
206	69	46	461	4.616	32.312	5.117	18.220
109	51	41	396	2.308	18.464	2.600	9.501
109	68	75	751	2.102	22.090	2.380	9.057
1.304	399	279	2.703	69.340	336.960	74.746	230.381
1	2	—	—	163	163	169	353
5	—	—	—	2.241	4.482	2.304	4.083
30	4	6	58	7.254	21.762	7.588	17.607
225	56	19	176	20.989	83.956	22.402	64.132
390	98	59	563	21.505	107.525	23.265	77.000
288	81	61	581	9.598	57.588	10.500	36.163
175	51	34	341	3.782	26.474	4.197	14.945
95	44	33	312	1.969	15.752	2.230	8.098
95	63	67	672	1.839	19.258	2.091	8.000
245	92	47	460	24.205	101.494	25.506	75.440
—	—	—	—	148	148	149	218
4	—	—	—	1.712	3.424	1.749	3.188
8	8	3	35	4.632	13.896	4.795	11.973
70	18	15	146	8.576	34.304	9.037	26.890
93	29	15	143	6.475	32.375	6.914	23.130
37	20	7	66	1.907	11.442	2.038	7.010
22	12	4	41	482	3.374	526	1.931
6	3	3	29	170	1.360	187	710
5	2	—	—	103	1.171	111	390
1.679	551	384	3.734	101.433	379.525	108.634	330.860
8	2	—	—	4.072	4.072	4.166	7.337
37	11	9	93	12.170	24.340	12.663	29.693
298	82	40	377	31.393	94.179	33.363	95.650
534	146	84	800	30.664	122.656	33.014	108.680
381	120	90	866	13.713	68.565	14.944	51.330
220	82	52	516	5.210	31.260	5.762	20.581
90	42	39	382	2.130	14.910	2.372	8.675
68	28	26	251	1.115	8.920	1.248	4.742
43	38	44	449	966	10.623	1.102	4.172
1.304	399	279	2.703	69.340	271.661	74.746	230.381
4	2	—	—	2.041	2.041	2.091	3.701
26	4	6	58	6.716	13.432	7.018	15.971
205	54	19	176	20.322	60.966	21.688	61.349
389	94	55	525	21.791	87.164	23.550	77.394
322	85	66	629	10.600	53.000	11.610	39.975
183	64	40	396	4.262	25.572	4.724	16.846
77	35	31	298	1.799	12.593	2.012	7.327
62	27	23	224	977	7.816	1.100	4.189
36	34	39	397	832	9.077	953	3.629
245	92	47	460	24.205	79.617	25.506	75.440
4	—	—	—	1.503	1.503	1.534	2.693
7	6	3	35	4.264	8.528	4.405	10.723
66	16	15	146	8.658	25.974	9.122	26.758
94	33	14	132	6.783	27.132	7.236	24.043
38	20	8	77	2.154	10.770	2.296	7.845
25	12	4	41	559	3.354	606	2.236
8	3	3	29	172	1.204	188	718
2	—	—	—	58	464	61	234
1	2	—	—	54	688	58	190

TAV. 25 - Abitazioni occupate per numero di stanze, numero di famiglie, figura giuridica

NUMERO FAMIGLIE — FIGURA GIURIDICA DEL PROPRIETARIO — EPOCA DI COSTRUZIONE E TITOLO DI GODIMENTO — NUMERO SERVIZI INSTALLATI	ABITAZIONI					
	1	2	3	4	5	6
ABITAZIONI OCCUPATE	368	4.402	12.837	31.196	29.811	12.606
- Da una famiglia						
- numero	358	4.296	12.319	29.287	27.583	11.524
- componenti	605	7.695	29.785	86.865	94.764	41.476
- Da due famiglie						
- numero	10	104	507	1.872	2.169	1.038
- componenti	48	356	2.107	8.773	10.892	5.361
- Da tre e più famiglie						
- numero	—	2	11	37	59	44
- componenti	—	7	61	200	375	297
Figura giuridica del proprietario						
- Persona fisica	320	3.953	11.686	28.949	27.453	11.842
- Impresa bancaria o assicuratrice	3	4	22	93	84	38
- Altra impresa: di costruzioni, immobiliare, industriale, commerciale, ecc.	1	8	32	115	180	54
- Cooperativa edilizia di abitazione	—	15	44	255	655	229
- a proprietà individuale	—	13	31	191	445	168
- a proprietà indivisa	—	2	13	64	210	61
- Stato, Regioni, Province, Comuni	16	105	199	333	303	79
- Enti previdenziali (INPS, INPDAL, ecc.)	14	13	21	42	18	16
- Istituto autonomo case popolari (IACP)	5	233	657	1.110	882	214
- Altro proprietario	9	71	176	299	236	134
Epoca di costruzione						
Prima del 1919	149	1.824	4.188	5.927	3.233	1.866
- di cui in proprietà	55	1.005	2.601	3.939	2.185	1.356
1919 - 1945	27	633	1.773	3.000	1.913	996
- di cui in proprietà	10	295	925	1.957	1.314	754
1946 - 1960	49	693	2.798	6.809	4.246	1.992
- di cui in proprietà	20	297	1.409	4.395	2.907	1.497
1961 - 1971	70	632	2.334	9.427	10.470	4.141
- di cui in proprietà	31	321	1.278	6.197	7.390	3.227
1972 - 1975	38	295	858	2.737	4.440	1.726
- di cui in proprietà	16	133	413	1.693	3.207	1.366
1976 - 1980	35	298	827	3.040	4.973	1.735
- di cui in proprietà	19	124	405	2.055	3.801	1.419
Dopo il 1980	—	27	59	256	536	150
- di cui in proprietà	—	11	42	193	441	130
Numero di servizi installati						
Acqua potabile, gabinetto, bagno, elettricità, riscaldamento	204	2.661	9.676	27.644	28.074	11.797
Acqua potabile, gabinetto, bagno, elettricità	6	160	508	905	486	227
Acqua potabile, gabinetto, bagno	—	3	2	2	—	—
Acqua potabile, gabinetto, elettricità	14	135	210	180	82	27
Acqua potabile, gabinetto	—	6	1	1	—	—
Acqua potabile, elettricità	16	102	180	156	88	38
Gabinetto, elettricità	3	7	8	9	3	5
Altre combinazioni	118	1.309	2.232	2.287	1.077	503
Solo acqua potabile	2	6	1	5	—	1
Solo gabinetto	—	2	—	—	—	—
Solo elettricità	3	10	18	7	1	7
Nessun servizio	2	1	1	—	—	1

del proprietario, epoca di costruzione e titolo di godimento, numero di servizi installati

CON STANZE				TOTALE			
7	8	9 e più		ABITAZIONI	STANZE	OCCUPANTI	
		ABITAZIONI	STANZE			FAMIGLIE	COMPONENTI
4.917	2.599	2.697	28.727	101.433	481.096	108.634	330.860
4.414	2.294	2.376	25.334	94.451	444.698	94.451	—
16.509	8.913	9.598	—	—	—	—	296.210
487	291	300	3.165	6.778	35.202	13.556	—
2.582	1.567	1.644	—	—	—	—	33.330
16	14	21	228	204	1.196	627	—
109	106	165	—	—	—	—	1.320
4.668	2.487	2.555	27.096	93.913	447.065	100.558	306.219
15	14	8	112	281	1.426	294	890
21	7	14	189	432	2.189	453	1.459
70	13	15	155	1.296	6.580	1.376	4.396
45	9	9	98	911	4.601	963	3.083
25	4	6	57	385	1.979	413	1.313
38	21	14	162	1.108	4.740	1.177	3.611
4	7	2	21	137	562	145	426
36	3	6	113	3.146	12.965	3.424	10.496
65	47	83	879	1.120	5.569	1.207	3.363
886	561	687	7.569	19.321	85.689	20.680	55.475
641	432	543	6.068	12.757	58.696	13.723	35.883
533	304	302	3.112	9.481	43.428	10.164	28.394
398	246	239	2.468	6.138	29.519	6.622	18.247
767	456	425	4.391	18.235	83.655	19.703	56.495
608	391	369	3.820	11.893	57.142	12.957	36.861
1.437	707	691	7.262	29.909	146.217	32.167	104.110
1.215	645	632	6.569	20.936	105.841	22.691	75.124
599	282	293	3.162	11.268	56.317	11.991	40.168
508	236	261	2.731	7.833	40.699	8.404	28.933
621	263	263	2.825	12.055	59.823	12.705	42.164
537	239	242	2.568	8.841	45.460	9.357	31.949
74	26	36	406	1.164	5.967	1.224	4.054
70	23	32	366	942	4.945	992	3.384
4.585	2.393	2.495	26.565	89.529	434.086	96.077	298.676
80	56	49	495	2.477	10.765	2.652	7.748
—	1	—	—	8	28	8	17
14	9	6	59	677	2.435	707	1.530
—	—	—	—	8	19	8	13
11	3	8	80	602	2.233	644	1.610
2	—	—	—	37	136	38	77
223	133	138	1.518	8.020	31.126	8.423	21.014
—	—	—	—	15	43	16	37
—	1	—	—	3	12	3	4
2	3	1	10	52	200	53	127
—	—	—	—	5	13	5	7

TAV. 26 - Abitazioni occupate per tipo di fabbricato,

NUMERO STANZE — EPOCA DI COSTRUZIONE — SERVIZI INSTALLATI	FABBRICATO UTILIZZATO ESCLUSIVAMENTE AD USO ABITATIVO PER NUMERO DI ABITAZIONI						TOTALE
	1	2	da 3 a 8	da 9 a 15	da 16 a 30	31 e più	
ABITAZIONI	28.061	23.124	25.332	5.565	2.498	960	85.540
STANZE	139.400	108.373	112.526	25.419	11.508	4.265	401.491
FAMIGLIE	30.342	24.763	26.905	5.885	2.622	1.017	91.534
OCCUPANTI	92.261	74.736	79.306	17.576	7.832	2.931	274.642
Numero stanze							
1	71	75	120	11	4	—	281
2	1.292	960	1.243	198	79	75	3.847
3	3.348	2.923	3.627	691	217	185	10.991
4	8.219	7.031	8.853	1.756	883	240	26.982
5	6.945	7.290	7.817	2.025	930	294	25.301
6	3.860	2.922	2.490	661	278	112	10.323
7	1.866	1.051	702	130	63	30	3.842
8	1.187	442	272	47	26	14	1.988
9 e più	1.273	430	208	46	18	10	1.985
Epoca di costruzione							
Prima del 1919	7.687	3.465	3.591	184	102	61	15.090
1919 - 1945	3.704	1.987	1.731	339	30	12	7.803
1946 - 1960	4.966	4.011	5.645	926	218	158	15.924
1961 - 1971	6.433	8.033	7.914	1.804	961	331	25.476
1972 - 1975	2.507	2.977	2.891	817	287	161	9.640
1976 - 1980	2.505	2.439	3.247	1.312	837	221	10.561
Dopo il 1980	259	212	313	183	63	16	1.046
Servizi installati							
Acqua potabile	27.737	22.948	25.173	5.531	2.489	959	84.837
Gabinetto	26.966	22.753	25.036	5.533	2.493	958	83.739
Bagno	24.767	21.737	23.856	5.402	2.454	940	79.156
Elettricità	27.971	23.096	25.295	5.562	2.498	960	85.382
Riscaldamento	26.358	22.540	24.748	5.544	2.493	959	82.642

numero di stanze, epoca di costruzione, servizi installati

FABBRICATO UTILIZZATO PREVALENTEMENTE AD USO ABITATIVO PER NUMERO DI ABITAZIONI							FABBRICATO UTILIZZATO PREVALENTE- MENTE AD USO NON ABITATIVO	FABBRICATO RURALE
1	2	da 3 a 8	da 9 a 15	da 16 a 30	31 e più	TOTALE		
2.998	2.071	2.347	963	837	175	9.391	689	5.813
17.134	10.158	10.878	4.648	4.007	769	47.594	3.327	28.684
3.272	2.207	2.492	1.009	882	183	10.045	725	6.330
11.070	6.917	7.328	2.998	2.716	546	31.575	2.230	22.413
14	8	23	2	2	2	51	22	14
73	86	96	19	13	7	294	48	213
230	253	344	57	49	28	961	85	800
581	521	693	303	250	58	2.406	176	1.632
758	645	691	383	369	57	2.903	160	1.447
504	316	293	137	110	13	1.373	99	811
317	108	107	32	31	8	603	47	425
214	58	54	16	10	1	353	19	239
307	76	46	14	3	1	447	33	232
730	378	521	33	10	1	1.673	120	2.438
350	196	147	8	5	2	708	45	925
504	332	329	109	91	13	1.378	145	788
805	670	848	583	455	134	3.495	227	711
321	270	274	125	63	15	1.068	78	482
260	208	214	93	205	10	990	69	435
28	17	14	12	8	—	79	5	34
2.965	2.060	2.339	959	827	173	9.323	680	5.611
2.890	2.031	2.321	958	836	173	9.209	683	4.946
2.719	1.938	2.190	954	830	173	8.804	644	4.362
2.983	2.068	2.345	963	837	175	9.371	685	5.774
2.870	2.017	2.308	963	836	175	9.169	670	5.015

TAV. 27 - Abitazioni occupate per servizi installati, numero di occupanti,

NUMERO OCCUPANTI — NUMERO STANZE — TITOLO DI GODIMENTO — FIGURA GIURIDICA DEL PROPRIETARIO ED EPOCA DI COSTRUZIONE	TOTALE ABITAZIONI	ACQUA POTABILE				
		DI ACQUEDOTTO			DI POZZO O CISTERNA	TOTALE
		Nell'abitazione	Fuori dell'abitazione	TOTALE		
ABITAZIONI OCCUPATE	101.433	94.177	733	94.910	5.541	100.451
STANZE	481.096	444.404	3.319	447.723	28.857	476.580
FAMIGLIE	108.634	100.742	782	101.524	6.073	107.597
OCCUPANTI	330.860	303.622	2.258	305.880	21.703	327.583
Numero occupanti						
1	12.468	11.886	127	12.013	294	12.307
2	22.680	21.429	160	21.589	905	22.494
3	23.373	21.813	177	21.990	1.179	23.169
4	23.589	21.858	145	22.003	1.375	23.378
5	11.592	10.517	72	10.589	896	11.485
6	5.117	4.505	37	4.542	512	5.054
7	1.679	1.439	9	1.448	198	1.646
8	551	447	4	451	90	541
9 e più	384	283	2	285	92	377
Numero stanze						
1	368	326	13	339	7	346
2	4.402	4.118	55	4.173	140	4.313
3	12.837	12.052	119	12.171	514	12.685
4	31.196	29.257	214	29.471	1.469	30.940
5	29.811	27.826	160	27.986	1.610	29.596
6	12.606	11.543	97	11.640	833	12.473
7	4.917	4.409	37	4.446	415	4.861
8	2.599	2.299	22	2.321	248	2.569
9 e più	2.697	2.347	16	2.363	305	2.668
Titolo di godimento						
Proprietà	69.340	64.548	468	65.016	3.734	68.750
Affitto	24.205	22.962	191	23.153	808	23.961
Altro titolo	7.888	6.667	74	6.741	999	7.740
Figura giuridica del proprietario ed epoca di costruzione						
Persona fisica	93.913	87.045	673	87.718	5.284	93.002
Prima del 1919	18.338	16.523	235	16.758	1.271	18.029
1919 - 1945	8.723	7.911	79	7.990	626	8.616
1946 - 1960	16.102	15.006	77	15.083	873	15.956
1961 - 1971	28.544	26.969	150	27.119	1.250	28.369
1972 - 1975	10.644	9.913	61	9.974	595	10.569
1976 - 1980	10.624	9.862	66	9.928	605	10.533
Dopo il 1980	938	861	5	866	64	930
Imprese	713	673	2	675	33	708
Prima del 1919	86	80	—	80	4	84
1919 - 1945	53	45	1	46	7	53
1946 - 1960	77	73	—	73	4	77
1961 - 1971	286	270	1	271	13	284
1972 - 1975	94	91	—	91	3	94
1976 - 1980	104	101	—	101	2	103
Dopo il 1980	13	13	—	13	—	13
Cooperative edilizie a proprietà individuale e indivisa	1.296	1.269	8	1.277	12	1.289
Prima del 1919	22	18	—	18	4	22
1919 - 1945	10	10	—	10	—	10
1946 - 1960	236	231	1	232	1	233
1961 - 1971	124	121	1	122	1	123
1972 - 1975	65	63	—	63	1	64
1976 - 1980	681	669	5	674	5	679
Dopo il 1980	158	157	1	158	—	158
Stato, Regioni, Provincie, Comuni, IACP	4.254	4.102	31	4.133	86	4.219
Prima del 1919	328	295	1	296	27	323
1919 - 1945	528	501	2	503	20	523
1946 - 1960	1.601	1.543	22	1.565	18	1.583
1961 - 1971	782	765	4	769	12	781
1972 - 1975	370	362	2	364	5	369
1976 - 1980	593	586	—	586	2	588
Dopo il 1980	52	50	—	50	2	52
Enti previdenziali	137	100	4	104	25	129
Prima del 1919	79	53	4	57	16	73
1919 - 1945	16	12	—	12	4	16
1946 - 1960	22	17	—	17	3	20
1961 - 1971	9	9	—	9	—	9
1972 - 1975	2	1	—	1	1	2
1976 - 1980	9	8	—	8	1	9
Dopo il 1980	—	—	—	—	—	—
Altro proprietario	1.120	988	15	1.003	101	1.104
Prima del 1919	468	407	7	414	46	460
1919 - 1945	151	128	5	133	16	149
1946 - 1960	197	162	1	163	28	191
1961 - 1971	164	160	1	161	3	164
1972 - 1975	93	90	—	90	3	93
1976 - 1980	44	38	1	39	5	44
Dopo il 1980	3	3	—	3	—	3

numero di stanze, titolo di godimento, figura giuridica del proprietario ed epoca di costruzione

GABINETTO								BAGNO	ELETRICITÀ	RISCALDAMENTO	
Nell'abitazione				Fuori dell'abitazione		TOTALE				Impianto fisso	Con apparecchi singoli
1	2 o più	TOTALE	di cui con scarico	TOTALE	di cui con scarico	Numero	di cui con scarico				
78.226	17.822	96.048	91.699	2.529	1.391	98.577	93.090	92.966	101.212	66.225	31.271
353.461	107.023	460.484	440.264	9.721	5.066	470.205	445.330	449.542	480.196	331.716	133.258
83.671	19.289	102.960	98.303	2.663	1.466	105.623	99.769	99.765	108.397	71.093	33.351
250.300	66.012	316.312	302.508	6.820	3.588	323.132	306.096	309.843	330.252	223.971	95.529
9.938	1.007	10.945	10.296	705	405	11.650	10.701	9.578	12.403	5.757	5.765
18.486	2.760	21.246	20.258	681	393	21.927	20.651	20.304	22.626	13.620	7.999
18.321	4.056	22.377	21.446	481	254	22.858	21.700	22.077	23.338	16.358	6.301
17.400	5.519	22.919	21.925	307	183	23.226	22.108	22.692	23.559	17.543	5.497
8.528	2.680	11.208	10.723	182	84	11.390	10.807	11.060	11.570	8.106	3.163
3.730	1.162	4.892	4.708	110	45	5.002	4.753	4.833	5.106	3.391	1.528
1.197	406	1.603	1.522	28	14	1.631	1.536	1.585	1.677	1.011	594
387	130	517	494	13	5	530	499	506	551	282	232
239	102	341	327	22	8	363	335	331	382	157	192
239	13	252	235	59	38	311	273	215	363	168	154
3.475	49	3.524	3.288	385	233	3.909	3.521	2.855	4.366	1.402	2.565
11.105	234	11.339	10.748	690	423	12.029	11.171	10.310	12.787	5.030	6.871
27.682	1.958	29.640	28.349	770	422	30.410	28.771	28.845	31.129	18.859	11.053
22.228	6.873	29.101	27.787	333	154	29.434	27.941	28.811	29.787	23.453	5.686
8.422	3.868	12.290	11.761	136	60	12.426	11.821	12.152	12.586	9.704	2.587
2.834	1.947	4.781	4.609	66	29	4.847	4.638	4.717	4.912	3.681	1.124
1.263	1.250	2.513	2.411	47	22	2.560	2.433	2.481	2.592	1.896	630
978	1.630	2.608	2.511	43	10	2.651	2.521	2.580	2.690	2.032	601
51.846	14.253	66.099	63.327	1.383	746	67.482	64.073	64.651	69.216	47.597	18.977
20.135	2.689	22.824	21.604	828	524	23.652	22.128	21.484	24.139	14.169	9.280
6.245	880	7.125	6.768	318	121	7.443	6.889	6.831	7.857	4.459	3.014
72.390	16.386	88.776	84.810	2.409	1.317	91.185	86.127	86.072	93.709	61.860	28.327
13.873	1.307	15.180	14.403	1.443	770	16.623	15.173	13.487	18.235	4.619	11.916
7.024	799	7.823	7.455	486	263	8.309	7.718	7.396	8.695	3.524	4.615
13.961	1.581	15.542	14.856	299	167	15.841	15.023	15.205	16.074	9.934	5.663
22.878	5.455	28.333	27.101	66	47	28.399	27.148	28.176	28.529	24.783	3.360
7.376	3.108	10.484	10.067	55	31	10.539	10.098	10.443	10.630	9.255	1.183
6.755	3.734	10.489	10.026	53	35	10.542	10.061	10.442	10.612	9.008	1.413
523	402	925	902	7	4	932	906	923	934	737	177
512	190	702	668	5	2	707	670	690	713	596	113
66	14	80	78	3	—	83	78	74	86	46	37
47	5	52	45	1	1	53	46	48	53	24	29
66	10	76	73	1	1	77	74	76	77	55	21
203	81	284	275	—	—	284	275	283	286	270	16
60	33	93	86	—	—	93	86	93	94	90	4
63	41	104	98	—	—	104	98	103	104	100	4
7	6	13	13	—	—	13	13	13	13	11	2
566	715	1.281	1.207	7	4	1.288	1.211	1.272	1.295	1.215	78
17	1	18	16	3	2	21	18	14	22	5	16
8	—	8	7	1	—	9	7	5	10	4	5
195	39	234	221	2	1	236	222	235	236	211	25
87	36	123	113	—	—	123	113	122	123	114	10
27	37	64	58	—	—	64	58	64	65	62	3
185	492	677	637	1	1	678	638	676	681	667	14
47	110	157	155	—	—	157	155	156	158	152	5
3.800	374	4.174	3.966	38	26	4.212	3.992	3.921	4.245	2.018	2.120
258	19	277	262	30	22	307	284	230	328	74	232
510	10	520	486	5	1	525	487	467	525	99	405
1.560	29	1.589	1.526	3	3	1.592	1.529	1.454	1.598	401	1.153
626	156	782	753	—	—	782	753	778	781	514	258
292	74	366	345	—	—	366	345	360	370	335	28
516	72	588	544	—	—	588	544	581	591	548	42
38	14	52	50	—	—	52	50	51	52	47	2
116	3	119	108	15	10	134	118	99	136	25	98
65	—	65	56	14	9	79	65	47	78	4	64
14	—	14	14	—	—	14	14	13	16	1	15
21	—	21	20	1	1	22	21	21	22	8	13
7	2	9	9	—	—	9	9	9	9	7	1
2	—	2	2	—	—	2	2	2	2	1	1
7	1	8	7	—	—	8	7	7	9	4	4
—	—	—	—	—	—	—	—	—	—	—	—
842	154	996	940	55	32	1.051	972	912	1.114	511	535
355	29	384	357	40	24	424	381	323	465	107	316
112	20	132	127	4	1	136	128	117	150	54	87
159	23	182	177	8	5	190	182	177	195	97	88
124	39	163	153	1	1	164	154	161	164	141	18
69	23	92	88	1	1	93	89	91	93	77	14
21	19	40	35	1	—	41	35	40	44	34	10
2	1	3	3	—	—	3	3	3	3	1	2

TAV. 28 - Abitazioni occupate per numero di stanze e numero

FAMIGLIE PER NUMERO DI COMPONENTI E CONDIZIONE OCCUPAZIONALE	ABITAZIONI					
	1	2	3	4	5	6
Famiglie con 1 componente	234	2.083	3.241	4.117	2.129	885
- Non occupato	170	1.794	2.702	3.290	1.556	653
- Occupato	64	289	539	827	573	232
Famiglie con 2 componenti	67	1.532	4.478	8.516	5.835	2.243
- Tutti non occupati	36	1.110	2.874	4.901	2.825	1.091
- Uno occupato	19	321	1.192	2.568	1.974	803
- Tutti occupati	12	101	412	1.047	1.036	349
Famiglie con 3 componenti	32	514	2.679	8.138	7.723	3.024
- Tutti non occupati	2	66	383	1.057	825	356
- Uno occupato	17	251	1.278	3.756	3.523	1.342
- Due occupati	13	185	948	3.100	3.117	1.208
- Tutti occupati	—	12	70	225	258	118
Famiglie con 4 componenti	21	199	1.697	6.960	8.625	3.593
- Tutti non occupati	—	11	86	259	294	107
- Uno occupato	12	99	847	3.230	3.761	1.507
- Due occupati	7	72	634	2.835	3.815	1.625
- Tre occupati	1	16	109	554	651	304
- Tutti occupati	1	1	21	82	104	50
Famiglie con 5 componenti	9	61	569	2.491	3.758	1.760
- Tutti non occupati	—	3	25	64	89	40
- Uno occupato	4	28	228	1.003	1.460	640
- Due occupati	4	21	226	979	1.585	739
- Tre occupati	—	7	68	340	475	283
- Quattro occupati	1	1	21	95	132	49
- Tutti occupati	—	1	1	10	17	9
Famiglie con 6 e più componenti	5	13	173	974	1.741	1.101
Numero componenti	33	80	1.084	6.152	11.078	7.181
Famiglie con tutti i componenti non occupati	—	1	6	17	36	15
Numero componenti	—	6	38	106	233	95
Famiglie con componenti parte occupati e parte non occupati	5	12	166	957	1.705	1.085
Numero componenti	33	74	1.039	6.046	10.845	7.080
Famiglie con tutti i componenti occupati	—	—	1	—	—	1
Numero componenti	—	—	7	—	—	6
TOTALE	368	4.402	12.837	31.196	29.811	12.606

dei componenti delle famiglie secondo la condizione occupazionale

CON STANZE				TOTALE			
7	8	9 e più		ABITAZIONI	STANZE	OCCUPANTI	
		ABITAZIONI	STANZE			FAMIGLIE	COMPONENTI
360	192	231	2.600	13.472	53.202	13.472	13.472
246	134	141	1.601	10.686	41.117	10.686	10.686
114	58	90	999	2.786	12.085	2.786	2.786
808	426	416	4.439	24.321	106.765	24.321	48.642
379	215	185	2.021	13.616	57.547	13.616	27.232
305	155	169	1.784	7.506	34.356	7.506	15.012
124	56	62	634	3.199	14.862	3.199	6.398
1.064	537	443	4.793	24.154	114.945	24.154	72.462
140	87	54	542	2.970	13.990	2.970	8.910
461	235	187	2.126	11.050	52.277	11.050	33.150
412	186	177	1.847	9.346	44.679	9.346	28.038
51	29	25	278	788	3.999	788	2.364
1.350	661	678	7.063	23.784	119.834	23.784	95.136
51	38	31	315	877	4.404	877	3.508
521	232	237	2.486	10.446	51.507	10.446	41.784
610	300	313	3.238	10.211	52.126	10.211	40.844
143	78	83	853	1.939	10.133	1.939	7.756
25	13	14	171	311	1.664	311	1.244
796	387	482	4.991	10.313	54.811	10.313	51.565
18	14	8	76	261	1.336	261	1.305
277	120	152	1.606	3.912	20.401	3.912	19.560
325	157	211	2.166	4.247	22.696	4.247	21.235
126	67	89	923	1.455	7.992	1.455	7.275
46	25	20	202	390	2.124	390	1.950
4	4	2	18	48	262	48	240
539	396	447	4.841	5.389	31.539	5.389	—
3.551	2.639	3.131	—	—	—	—	34.929
8	4	6	71	93	517	93	—
54	25	44	—	—	—	—	601
530	390	440	4.761	5.290	30.981	5.290	—
3.488	2.599	3.081	—	—	—	—	34.285
1	2	1	9	6	41	6	—
9	15	6	—	—	—	—	43
4.917	2.599	2.697	28.727	101.433	481.096	101.433	316.206

TAV. 29 - Abitazioni non occupate per numero di stanze, motivo della non occupazione, tipo di fabbricato, figura giuridica del proprietario ed epoca di costruzione

MOTIVO DELLA NON OCCUPAZIONE — TIPO DI FABBRICATO — FIGURA GIURIDICA DEL PROPRIETARIO — EPOCA DI COSTRUZIONE	ABITAZIONI CON STANZE										TOTALE	
	1	2	3	4	5	6	7	8	9 e più			
									ABITAZIONI	STANZE	ABITAZIONI	STANZE
	ABITAZIONI NON OCCUPATE	448	3.267	6.978	8.349	5.778	2.211	872	492	557	6.471	28.952
Motivo della non occupazione												
- Disponibile per la vendita o l'affitto	68	417	1.071	1.342	1.131	339	87	52	59	683	4.566	18.880
- Utilizzabile per vacanza	209	1.667	3.602	3.402	1.847	736	339	163	221	2.577	12.186	47.862
- Utilizzabile per lavoro	41	240	602	937	663	325	153	76	92	1.011	3.129	14.030
- Altro motivo	130	943	1.703	2.668	2.137	811	293	201	185	2.200	9.071	39.207
Tipo di fabbricato in cui è situata l'abitazione												
Utilizzato esclusivamente ad uso abitativo	303	2.474	5.205	6.021	4.177	1.453	539	292	343	3.974	20.807	84.636
- Con 1 abitazione	43	747	1.493	2.206	1.389	694	312	169	186	2.027	7.239	31.512
- Con 2 abitazioni	34	309	868	1.293	1.150	384	94	65	80	955	4.277	18.615
- Da 3 a 8 abitazioni	50	657	1.446	1.652	1.165	260	88	50	59	673	5.427	21.384
- Da 9 a 15 abitazioni	40	261	533	459	277	86	37	5	12	146	1.710	6.343
- Da 16 a 30 abitazioni	72	269	465	334	136	20	6	—	1	15	1.303	4.198
- Con 31 e più abitazioni	64	231	400	77	60	9	2	3	5	158	851	2.584
Utilizzato prevalentemente ad uso abitativo	32	308	662	634	476	191	63	39	59	778	2.464	10.227
- Con 1 abitazione	8	50	136	203	136	89	33	26	34	446	715	3.427
- Con 2 abitazioni	5	35	82	140	109	33	17	9	15	196	445	2.011
- Da 3 a 8 abitazioni	9	89	160	209	136	45	9	2	9	126	668	2.658
- Da 9 a 15 abitazioni	2	17	25	33	58	10	4	2	—	—	151	637
- Da 16 a 30 abitazioni	8	97	82	41	33	13	—	—	1	10	275	865
- Con 31 e più abitazioni	—	20	177	8	4	1	—	—	—	—	210	629
Utilizzato prevalentemente ad uso non abitativo	75	223	272	342	210	96	43	36	32	378	1.329	5.298
Rurale	38	262	839	1.352	915	471	227	125	123	1.341	4.352	19.818
Figura giuridica del proprietario												
- Persona fisica	434	3.130	6.718	8.045	5.386	2.070	817	449	512	5.873	27.561	113.562
- Imprese	7	74	138	135	199	59	11	4	8	137	635	2.704
- Cooperative edilizie a proprietà individuale e indivisa	—	3	10	29	68	27	20	21	13	168	191	1.130
- Stato, Regioni, Provincie, Comuni, IACP	3	25	48	72	54	9	6	4	4	62	225	945
- Enti previdenziali	—	—	1	2	4	4	1	1	1	10	14	80
- Altro proprietario	4	35	63	66	67	42	17	13	19	221	326	1.558
Epoca di costruzione												
Fino al 1945	140	1.531	2.993	3.672	1.809	962	442	248	357	4.246	12.154	51.010
- di cui utilizzabili per vacanza	23	533	1.107	1.154	507	264	139	60	126	1.530	3.913	16.128
1946-1971	117	729	1.759	2.106	1.350	485	151	81	73	785	6.851	27.426
- di cui utilizzabili per vacanza	44	416	939	973	533	187	68	33	36	382	3.229	12.494
Dopo il 1971	181	945	2.100	2.376	2.491	701	251	142	112	1.282	9.299	38.711
- di cui utilizzabili per vacanza	140	699	1.507	1.196	760	259	122	61	52	592	4.796	18.131
Epoca non indicata	10	62	126	195	128	63	28	21	15	158	648	2.832
- di cui utilizzabili per vacanza	2	19	49	79	47	26	10	9	7	73	248	1.109

TAV. 30 - Occupati per settore di attività economica, luogo di lavoro, tempo impiegato e mezzo utilizzato**A — AGRICOLTURA, CACCIA, FORESTE E PESCA**

LUOGO DI LAVORO — TEMPO IMPIEGATO (minuti)	MEZZO UTILIZZATO								TOTALE	di cui persone che hanno effettuato più di uno spostamento
	NESSUN MEZZO (a piedi)	FERROVIA, TRAM, METROPOLITANA, ALTRO MEZZO PUBBLICO SU ROTAIA	AUTOBUS, FILOBUS, CORRIERA, ALTRO MEZZO PUBBLICO SU GOMMA	AUTOBUS AZIENDALE	AUTO PRIVATA COME		MOTOCICLETTA, CICLOMOTORE, SCOOTER	ALTRO MEZZO		
					CONDUCENTE	TRASPORTATO				
STESSO COMUNE DI RESIDENZA	3.484	20	22	30	1.239	197	438	163	5.593	4.606
-Fino a 15	3.296	12	10	14	933	140	334	131	4.870	4.185
-Da 16 a 30	161	6	9	13	266	42	90	27	614	366
-Da 31 a 60	23	1	3	—	30	14	11	4	86	44
-Oltre 60	4	1	—	3	10	1	3	1	23	11
di cui nel Comune capoluogo										
-Fino a 15	174	4	9	1	121	9	53	28	399	319
-Da 16 a 30	12	—	4	1	54	7	12	3	93	55
-Da 31 a 60	8	—	2	—	6	—	1	2	19	8
-Oltre 60	—	1	—	—	—	—	—	—	1	1
ALTRO COMUNE DELLA STESSA PROVINCIA	25	6	12	19	400	67	84	15	628	355
-Fino a 15	23	1	2	9	178	26	45	9	293	197
-Da 16 a 30	2	2	5	5	189	32	30	4	269	136
-Da 31 a 60	—	3	3	2	31	8	7	2	56	18
-Oltre 60	—	—	2	3	2	1	2	—	10	4
di cui nel Comune capoluogo										
-Fino a 15	5	—	1	—	11	—	5	1	23	17
-Da 16 a 30	—	—	3	1	27	2	4	—	37	24
-Da 31 a 60	—	2	2	1	11	—	1	—	17	7
-Oltre 60	—	—	1	—	1	—	—	—	2	—
ALTRA PROVINCIA DELLA STESSA REGIONE	1	3	—	1	41	12	11	—	69	43
-Fino a 15	1	1	—	—	27	3	10	—	42	34
-Da 16 a 30	—	—	—	—	11	5	1	—	17	6
-Da 31 a 60	—	1	—	—	2	3	—	—	6	1
-Oltre 60	—	1	—	1	1	1	—	—	4	2
di cui nel Comune capoluogo										
-Fino a 15	—	—	—	—	—	—	—	—	—	—
-Da 16 a 30	—	—	—	—	—	—	—	—	—	—
-Da 31 a 60	—	1	—	—	1	1	—	—	3	1
-Oltre 60	—	1	—	1	—	1	—	—	3	1
PROVINCIE DI ALTRE REGIONI	4	3	5	7	42	9	8	3	81	26
-Fino a 15	3	—	1	1	16	2	3	2	28	14
-Da 16 a 30	1	—	—	1	18	2	4	—	26	9
-Da 31 a 60	—	—	—	2	4	2	—	—	8	2
-Oltre 60	—	3	4	3	4	3	1	1	19	1
di cui nel Comune capoluogo										
-Fino a 15	—	—	—	—	—	—	—	—	—	—
-Da 16 a 30	—	—	—	—	—	—	—	—	—	—
-Da 31 a 60	—	—	—	—	1	—	—	—	1	—
-Oltre 60	—	1	1	2	1	2	1	—	8	1
ESTERO	1	—	—	—	1	1	—	—	3	3
-Fino a 15	1	—	—	—	—	—	—	—	1	1
-Da 16 a 30	—	—	—	—	1	—	—	—	1	1
-Da 31 a 60	—	—	—	—	—	1	—	—	1	1
-Oltre 60	—	—	—	—	—	—	—	—	—	—
TOTALE	3.515	32	39	57	1.723	286	541	181	6.374	5.033

segue TAV. 30 — Occupati per settore di attività economica, luogo di lavoro, tempo impiegato e mezzo utilizzato

B — INDUSTRIE

LUOGO DI LAVORO — TEMPO IMPIEGATO (minuti)	MEZZO UTILIZZATO								TOTALE	di cui persone che hanno effettuato più di uno spostamento
	NESSUN MEZZO (a piedi)	FERROVIA, TRAM, METROPOLITANA, ALTRO MEZZO PUBBLICO SU ROTAIA	AUTOBUS, FILOBUS, CORRIERA, ALTRO MEZZO PUBBLICO SU GOMMA	AUTOBUS AZIENDALE	AUTO PRIVATA COME		MOTOCICLETTA, CICLOMOTORE, SCOOTER	ALTRO MEZZO		
					CONDUCENTE	TRASPORTATO				
STESSO COMUNE DI RESIDENZA	4.807	123	647	528	14.650	2.251	5.511	1.755	30.272	23.817
-Fino a 15	4.629	69	270	217	11.863	1.759	4.863	1.550	25.220	20.709
-Da 16 a 30	153	42	302	206	2.524	423	614	184	4.448	2.865
-Da 31 a 60	23	8	64	78	209	57	30	17	486	188
-Oltre 60	2	4	11	27	54	12	4	4	118	55
di cui nel Comune capoluogo										
-Fino a 15	773	29	138	75	3.455	339	1.672	693	7.174	5.705
-Da 16 a 30	31	29	202	110	1.146	161	304	108	2.091	1.448
-Da 31 a 60	21	6	27	27	74	18	22	13	208	101
-Oltre 60	1	2	3	8	16	2	2	1	35	16
ALTRO COMUNE DELLA STESSA PROVINCIA	58	167	601	660	7.701	1.484	1.156	91	11.918	7.168
-Fino a 15	52	27	83	145	3.715	696	862	66	5.646	4.460
-Da 16 a 30	5	59	312	283	3.165	593	248	16	4.681	2.307
-Da 31 a 60	1	63	174	183	691	159	40	6	1.317	319
-Oltre 60	—	18	32	49	130	36	6	3	274	82
di cui nel Comune capoluogo										
-Fino a 15	3	2	13	3	248	33	75	5	382	263
-Da 16 a 30	—	24	97	66	622	114	37	4	964	396
-Da 31 a 60	—	41	111	92	280	58	15	1	598	144
-Oltre 60	—	10	23	30	77	15	4	2	161	43
ALTRA PROVINCIA DELLA STESSA REGIONE	5	80	15	38	411	90	36	1	676	272
-Fino a 15	4	—	—	3	118	29	27	—	181	144
-Da 16 a 30	—	3	7	13	165	38	4	1	231	82
-Da 31 a 60	1	40	7	13	92	12	3	—	168	23
-Oltre 60	—	37	1	9	36	11	2	—	96	23
di cui nel Comune capoluogo										
-Fino a 15	—	—	—	—	—	—	—	—	—	—
-Da 16 a 30	—	—	—	—	—	—	—	—	—	—
-Da 31 a 60	—	21	2	2	21	1	1	—	48	9
-Oltre 60	—	26	1	7	17	7	2	—	60	16
PROVINCIE DI ALTRE REGIONI	5	21	54	34	605	72	101	19	911	488
-Fino a 15	5	2	3	3	232	28	68	5	346	289
-Da 16 a 30	—	1	17	8	170	16	18	4	234	116
-Da 31 a 60	—	6	26	16	130	16	2	2	198	50
-Oltre 60	—	12	8	7	73	12	13	8	133	33
di cui nel Comune capoluogo										
-Fino a 15	—	—	—	—	—	—	—	—	—	—
-Da 16 a 30	—	—	—	—	—	—	—	—	—	—
-Da 31 a 60	—	—	—	4	19	2	—	1	26	8
-Oltre 60	—	4	—	2	14	1	2	1	24	8
ESTERO	—	—	—	4	100	6	6	1	117	58
-Fino a 15	—	—	—	—	27	1	1	1	30	26
-Da 16 a 30	—	—	—	—	56	5	4	—	65	29
-Da 31 a 60	—	—	—	4	14	—	1	—	19	2
-Oltre 60	—	—	—	—	3	—	—	—	3	1
TOTALE	4.875	391	1.317	1.264	23.467	3.903	6.810	1.867	43.894	31.803

segue TAV. 30 — Occupati per settore di attività economica, luogo di lavoro, tempo impiegato e mezzo utilizzato

C — ALTRE ATTIVITÀ

LUOGO DI LAVORO — TEMPO IMPIEGATO (minuti)	MEZZO UTILIZZATO								TOTALE	di cui persone che hanno effettuato più di uno spostamento
	NESSUN MEZZO (a piedi)	FERROVIA, TRAM, METROPOLITANA, ALTRO MEZZO PUBBLICO SU ROTAIA	AUTOBUS, FILOBUS, CORRIERA, ALTRO MEZZO PUBBLICO SU GOMMA	AUTOBUS AZIENDALE	AUTO PRIVATA COME		MOTOCICLETTA, CICLOMOTORE, SCOOTER	ALTRO MEZZO		
					CONDUCENTE	TRASPORTATO				
STESSO COMUNE DI RESIDENZA	11.434	420	1.562	184	15.367	1.382	3.253	3.960	37.562	21.239
-Fino a 15	10.905	250	817	120	13.169	1.145	2.938	3.608	32.952	19.092
-Da 16 a 30	463	149	659	48	1.909	204	293	317	4.042	1.939
-Da 31 a 60	58	11	74	11	182	20	15	15	386	139
-Oltre 60	8	10	12	5	107	13	7	20	182	69
di cui nel Comune capoluogo										
-Fino a 15	2.968	161	426	31	5.491	468	1.612	2.218	13.375	7.881
-Da 16 a 30	190	104	411	24	996	118	194	200	2.237	1.147
-Da 31 a 60	53	6	33	4	94	13	11	11	225	93
-Oltre 60	—	6	5	—	49	6	2	3	71	27
ALTRA PROVINCIA DELLA STESSA PROVINCIA	32	202	908	73	5.194	439	167	45	7.060	2.563
-Fino a 15	26	23	69	19	1.542	157	109	27	1.972	963
-Da 16 a 30	3	80	476	36	2.642	207	47	12	3.503	1.271
-Da 31 a 60	1	62	272	12	838	63	7	5	1.260	257
-Oltre 60	2	37	91	6	172	12	4	1	325	72
di cui nel Comune capoluogo										
-Fino a 15	5	10	18	1	190	12	7	5	248	120
-Da 16 a 30	—	45	279	8	750	59	11	7	1.159	508
-Da 31 a 60	1	38	138	5	244	16	6	2	450	115
-Oltre 60	—	20	47	5	62	4	1	—	139	33
ALTRA PROVINCIA DELLA STESSA REGIONE	1	308	20	7	344	26	9	3	718	193
-Fino a 15	1	1	1	2	89	8	6	—	108	51
-Da 16 a 30	—	11	2	3	92	4	3	—	115	48
-Da 31 a 60	—	133	9	1	94	9	—	2	248	40
-Oltre 60	—	163	8	1	69	5	—	1	247	54
di cui nel Comune capoluogo										
-Fino a 15	—	—	—	—	—	—	—	—	—	—
-Da 16 a 30	—	—	—	—	—	—	—	—	—	—
-Da 31 a 60	—	99	6	—	34	2	—	2	143	21
-Oltre 60	—	133	7	1	44	3	—	1	189	36
PROVINCIE DI ALTRE REGIONI	5	120	70	7	557	45	37	21	862	305
-Fino a 15	5	—	5	—	139	11	30	15	205	147
-Da 16 a 30	—	4	6	—	121	5	3	1	140	46
-Da 31 a 60	—	53	30	3	171	12	1	—	270	60
-Oltre 60	—	63	29	4	126	17	3	5	247	52
di cui nel Comune capoluogo										
-Fino a 15	—	—	—	—	—	—	—	—	—	—
-Da 16 a 30	—	—	—	—	—	—	—	—	—	—
-Da 31 a 60	—	5	2	1	11	3	—	—	22	5
-Oltre 60	—	26	5	1	32	5	1	2	72	19
ESTERO	1	—	1	—	31	3	2	—	38	12
-Fino a 15	1	—	1	—	4	1	1	—	8	4
-Da 16 a 30	—	—	—	—	22	2	1	—	25	7
-Da 31 a 60	—	—	—	—	4	—	—	—	4	1
-Oltre 60	—	—	—	—	1	—	—	—	1	—
TOTALE	11.473	1.050	2.561	271	21.493	1.895	3.468	4.029	46.240	24.312


segue TAV. 30 — Occupati per settore di attività economica, luogo di lavoro, tempo impiegato e mezzo utilizzato

D — TOTALE


LUOGO DI LAVORO — TEMPO IMPIEGATO (minuti)	MEZZO UTILIZZATO								TOTALE	di cui persone che hanno effettuato più di uno spostamento
	NESSUN MEZZO (a piedi)	FERROVIA, TRAM, METROPOLITANA, ALTRO MEZZO PUBBLICO SU ROTAIA	AUTOBUS, FILOBUS, CORRIERA, ALTRO MEZZO PUBBLICO SU GOMMA	AUTOBUS AZIENDALE	AUTO PRIVATA COME		MOTOCICLETTA, CICLOMOTORE, SCOOTER	ALTRO MEZZO		
					CONDUCENTE	TRASPORTATO				
STESSO COMUNE DI RESIDENZA	19.725	563	2.231	742	31.256	3.830	9.202	5.878	73.427	49.662
-Fino a 15	18.830	331	1.097	351	25.965	3.044	8.135	5.289	63.042	43.986
-Da 16 a 30	777	197	970	267	4.699	669	997	528	9.104	5.170
-Da 31 a 60	104	20	141	89	421	91	56	36	958	371
-Oltre 60	14	15	23	35	171	26	14	25	323	135
di cui nel Comune capoluogo										
-Fino a 15	3.915	194	573	107	9.067	816	3.337	2.939	20.948	13.905
-Da 16 a 30	233	133	617	135	2.196	286	510	311	4.421	2.650
-Da 31 a 60	82	12	62	31	174	31	34	26	452	202
-Oltre 60	1	9	8	8	65	8	4	4	107	44
ALTRO COMUNE DELLA STESSA PROVINCIA	115	375	1.521	752	13.295	1.990	1.407	151	19.606	10.086
-Fino a 15	101	51	154	173	5.435	879	1.016	102	7.911	5.620
-Da 16 a 30	10	141	793	324	5.996	832	325	32	8.453	3.714
-Da 31 a 60	2	128	449	197	1.560	230	54	13	2.633	594
-Oltre 60	2	55	125	58	304	49	12	4	609	158
di cui nel Comune capoluogo										
-Fino a 15	13	12	32	4	449	45	87	11	653	400
-Da 16 a 30	—	69	379	75	1.399	175	52	11	2.160	928
-Da 31 a 60	1	81	251	98	535	74	22	3	1.065	266
-Oltre 60	—	30	71	35	140	19	5	2	302	76
ALTRA PROVINCIA DELLA STESSA REGIONE	7	391	35	46	796	128	56	4	1.463	508
-Fino a 15	6	2	1	5	234	40	43	—	331	229
-Da 16 a 30	—	14	9	16	268	47	8	1	363	136
-Da 31 a 60	1	174	16	14	188	24	3	2	422	64
-Oltre 60	—	201	9	11	106	17	2	1	347	79
di cui nel Comune capoluogo										
-Fino a 15	—	—	—	—	—	—	—	—	—	—
-Da 16 a 30	—	—	—	—	—	—	—	—	—	—
-Da 31 a 60	—	121	8	2	56	4	1	2	194	31
-Oltre 60	—	160	8	9	61	11	2	1	252	53
PROVINCIE DI ALTRE REGIONI	14	144	129	48	1.204	126	146	43	1.854	819
-Fino a 15	13	2	9	4	387	41	101	22	579	450
-Da 16 a 30	1	5	23	9	309	23	25	5	400	171
-Da 31 a 60	—	59	56	21	305	30	3	2	476	112
-Oltre 60	—	78	41	14	203	32	17	14	399	86
di cui nel Comune capoluogo										
-Fino a 15	—	—	—	—	—	—	—	—	—	—
-Da 16 a 30	—	—	—	—	—	—	—	—	—	—
-Da 31 a 60	—	5	2	5	31	5	—	1	49	13
-Oltre 60	—	31	6	5	47	8	4	3	104	28
ESTERO	2	—	1	4	132	10	8	1	158	73
-Fino a 15	2	—	1	—	31	2	2	1	39	31
-Da 16 a 30	—	—	—	—	79	7	5	—	91	37
-Da 31 a 60	—	—	—	4	18	1	1	—	24	4
-Oltre 60	—	—	—	—	4	—	—	—	4	1
TOTALE	19.863	1.473	3.917	1.592	46.683	6.084	10.819	6.077	96.508	61.148

TAV. 31 - Studenti per luogo di studio, tempo impiegato e mezzo utilizzato

LUOGO DI STUDIO — TEMPO IMPIEGATO (minuti)	MEZZO UTILIZZATO								TOTALE	di cui perso che hann effettuato più di uno spostament
	NESSUN MEZZO (a piedi)	FERROVIA, TRAM, METROPOLITANA, ALTRO MEZZO PUBBLICO SU ROTAIA	AUTOBUS, FILOBUS, CORRIERA, ALTRO MEZZO PUBBLICO SU GOMMA	AUTOBUS SCOLASTICO	AUTO PRIVATA COME		MOTOCICLETTA, CICLOMOTORE, SCOOTER	ALTRO MEZZO		
					CONDUCENTE	TRASPORTATO				
STESSO COMUNE DI RESIDENZA	21.228	1.136	6.346	11.757	162	5.477	1.662	3.986	51.754	5.151
-Fino a 15	20.503	649	3.495	9.361	124	5.089	1.516	3.687	44.424	4.227
-Da 16 a 30	654	428	2.466	2.136	27	360	140	287	6.498	806
-Da 31 a 60	67	42	347	236	11	25	6	11	745	102
-Oltre 60	4	17	38	24	—	3	—	1	87	18
di cui nel Comune capoluogo										
-Fino a 15	7.025	344	1.335	735	47	1.919	978	1.731	14.114	1.828
-Da 16 a 30	232	288	1.256	341	9	192	116	189	2.623	426
-Da 31 a 60	57	23	162	59	5	23	5	11	345	56
-Oltre 60	—	8	5	2	—	—	—	—	15	3
ALTRO COMUNE DELLA STESSA PROVINCIA	161	408	4.734	1.778	293	339	21	40	7.774	993
-Fino a 15	151	38	491	811	15	185	9	33	1.733	169
-Da 16 a 30	10	117	1.883	580	102	104	6	4	2.806	380
-Da 31 a 60	—	103	1.841	304	148	41	4	3	2.444	317
-Oltre 60	—	150	519	83	28	9	2	—	791	127
di cui nel Comune capoluogo										
-Fino a 15	7	1	39	23	2	18	—	1	91	15
-Da 16 a 30	—	44	581	67	12	38	4	1	747	135
-Da 31 a 60	—	36	635	59	4	10	1	2	747	99
-Oltre 60	—	13	237	32	2	4	1	—	289	41
ALTRA PROVINCIA DELLA STESSA REGIONE	6	439	85	16	27	27	—	2	602	91
-Fino a 15	6	1	10	6	3	17	—	—	43	7
-Da 16 a 30	—	8	22	4	2	4	—	1	41	2
-Da 31 a 60	—	162	35	4	9	4	—	—	214	35
-Oltre 60	—	268	18	2	13	2	—	1	304	47
di cui nel Comune capoluogo										
-Fino a 15	—	—	—	—	—	—	—	—	—	—
-Da 16 a 30	—	—	—	—	—	—	—	—	—	—
-Da 31 a 60	—	100	8	—	9	2	—	—	119	27
-Oltre 60	—	228	9	1	12	2	—	1	253	43
PROVINCIE DI ALTRE REGIONI	9	179	462	112	18	66	14	11	871	119
-Fino a 15	9	—	23	49	1	43	9	9	143	24
-Da 16 a 30	—	12	112	33	3	8	4	—	172	21
-Da 31 a 60	—	64	198	17	4	4	—	—	287	31
-Oltre 60	—	103	129	13	10	11	1	2	269	43
di cui nel Comune capoluogo										
-Fino a 15	—	—	—	—	—	—	—	—	—	—
-Da 16 a 30	—	—	—	—	—	—	—	—	—	—
-Da 31 a 60	—	14	1	2	—	—	—	—	17	5
-Oltre 60	—	68	10	—	7	6	—	2	93	21
ESTERO	—	2	—	6	—	3	—	—	11	—
-Fino a 15	—	—	—	—	—	—	—	—	—	—
-Da 16 a 30	—	2	—	5	—	3	—	—	10	—
-Da 31 a 60	—	—	—	1	—	—	—	—	1	—
-Oltre 60	—	—	—	—	—	—	—	—	—	—
TOTALE	21.404	2.164	11.627	13.669	500	5.912	1.697	4.039	61.012	6.359



appendice



A – Tipologia completa delle famiglie

FAMIGLIA DI TIPO	CAPO FAMIGLIA	CONIUGE	FIGLIO/A	GENITORE	SUOCERO/A	GENERO NUORA	ALTRO PARENTE O AFFINE	ALTRA PERSONA CONVIVENTE	ADDETTI AI SERVIZI DELLA FAMIGLIA		
A	x	—	—	—	—	—	—	⊗	⊗		
B	x	x	—	—	—	—	—	⊗	⊗		
C	C1	x	x	—	—	—	—	⊗	⊗		
	C2	x(M)	—	x	—	—	—	⊗	⊗		
	C3	x(F)	—	x	—	—	—	⊗	⊗		
D	D ₁	D1.1	x	x	—	x x	⊗	⊗	⊗	⊗	
		D1.2	x	x	—	—	x x	⊗	⊗	⊗	
	D ₂	D2.1	x	x	x	—	x x	⊗	⊗	⊗	⊗
		D2.2	x	x	x	—	x x	⊗	⊗	⊗	⊗
	D ₃	D3.1	x(M)	—	x	—	x x	⊗	⊗	⊗	⊗
		D3.2	x(M)	—	x	—	x x	⊗	⊗	⊗	⊗
	D ₄	D4.1	x(F)	—	x	—	x x	⊗	⊗	⊗	⊗
		D4.2	x(F)	—	x	—	x x	⊗	⊗	⊗	⊗
	D5	x	—	—	x(M)(F)	⊗	⊗	—	⊗	⊗	
	D6	x	—	—	x(M)	⊗	⊗	—	⊗	⊗	
	D7	x	—	—	x(F)	⊗	⊗	—	⊗	⊗	
	D8	x	—	—	—	x(M)(F)	⊗	—	⊗	⊗	
D9	Altri casi										

x = Componente presente

— = Componente assente

⊗ = Componente che può essere presente o assente

x x = Componenti entrambi presenti o almeno uno dei due presenti

(M) = Maschio

(F) = Femmina

B — Confronto fra le classi di età ai censimenti demografici del 1951, 1961, 1971 e 1981

CLASSI DI ETÀ PER LE QUALI PUÒ ESSERE EFFETTUATO IL CONFRONTO	1951	1961	1971	1981
meno di 6 anni	fino a 6 anni	fino a 6	meno di 6	0-2 3-5
6-13	{ 6-10 10-14	6-14	{ 6-10 11-13	{ 6-10 11-13
14-20	{ 14-18 18-21	14-21	{ 14-18 19-20	{ 14-17 18 19-20
21-24	21-25	21-25	si ottiene sottraendo la classe 0-20 dalla classe 0-24	21-24
25-34	25-35	{ 25-30 30-35	{ 25-29 30-34	{ 25-29 30-34
35-44	35-45	{ 35-40 40-45	{ 35-39 40-44	{ 35-39 40-44
45-54	45-55	{ 45-50 50-55	{ 45-49 50-54	{ 45-49 50-54
55-59	55-60	55-60	55-59	55-59
60-64	60-65	60-65	60-64	60-64
65 e più	da 65 in poi	{ 65-70 70-75 oltre 75	{ 65-69 70-74 75 e più	{ 65-69 70-74 75 e più

C – Variazioni territoriali e di nome nelle circoscrizioni amministrative

(periodo: 25 ottobre 1971 - 24 ottobre 1981)

Comuni	Superficie e popolazione riferite al censimento del 24-10-1971 (Situazione prima della variazione)			V A R I A Z I O N I					Superficie e popolazione riferite al censimento del 24-10-1971 (Situazione dopo la variazione)		
	Superficie ha	Popolazione		Specie e relativo provvedimento	Superficie e popolazione oggetto della variazione			Superficie ha	Popolazione		
		residente	presente		Superficie ha	Popolazione			residente	presente	
						residente	presente				

N E G A T I V O

D – Zone di territorio in contestazione tra Comuni

Zone di territorio in contestazione			Epoca della contestazione	Comuni interessati alla contestazione	Popolazione residente		Superficie Km ²	
Denominazione	Popolazione residente	Superficie Km ²			Totale	di cui in zona contestata	Totale	di cui in contestazione
Vicinato	26	1,37	1951	Piagge San Giorgio di Pesaro	1.050	26	8,63	—
					1.440	—	20,88	1,37
Botticella	32	0,01	1971	Sant'Agata Feltria Novafeltria	2.623	32	79,30	—
					6.295	—	41,78	0,01

E — Categorie socio-professionali secondo la professione e la posizione nella professione

CATEGORIE SOCIO-PROFESSIONALI	CLASSI E CATEGORIE PROFESSIONALI (*)	POSIZIONI NELLA PROFESSIONE
01 Imprenditori e lavoratori in proprio nell'agricoltura, nella silvicoltura, nell'allevamento e nella pesca	3.11, 3.12, 3.13, 3.23, 3.3, 3.4	Imprenditori, lavoratori in proprio, coadiuvanti.
02 Altri lavoratori agricoli	3.14, 3.21, 3.22, 3.23, 3.24, 3.3, 3.4	Dirigenti, direttivi, impiegati, categorie intermedie, altri lavoratori dipendenti
03 Imprenditori e lavoratori in proprio nelle professioni liberali e affini	1.16, 1.17, 1.21, 1.22, 1.4, 1.5, 1.6, 1.71, 1.72, 1.73, 1.74, 1.75, 1.76, 1.77, 1.78, 1.8, 5.87, 8.31, 9.2	Liberi professionisti, lavoratori in proprio, coadiuvanti
04 Imprenditori nell'industria, nell'edilizia, nel commercio, nei trasporti e nei servizi	1.23, 1.24, 1.25, 1.26, 1.72, 1.73, 1.74, 1.75, 1.76, 2.11, 2.12, 2.13, 2.25, 7.1, 7.23, 7.24, 7.3, 8.41, 8.42, 9.1	Imprenditori, coadiuvanti
05 Lavoratori in proprio nell'industria, nell'edilizia, nel commercio, nei trasporti e nei servizi	1.23, 1.24, 1.25, 1.26, 2.25, 2.26, 2.28, 2.29, 2.31, 4.12, 4.14, 4.2, 4.3, 4.41, 4.42, 4.43, 4.44, 4.5, 4.6, 5.1, 5.22, 5.3, 5.4, 5.5, 5.6, 5.72, 5.74, 5.75, 5.76, 5.77, 5.78; 5.79, 5.81, 5.82, 5.84, 5.85, 5.86, 5.87, 5.88, 5.92, 6.11, 6.12, 6.13, 6.14, 6.15, 6.17, 6.18, 6.19, 6.22, 6.23, 6.24, 6.25, 6.32, 6.33, 6.34, 7.1, 7.22, 7.23, 7.24, 7.25, 7.3, 7.42, 7.43, 7.44, 7.45, 8.1, 8.23, 8.4; 8.51, 9.1, 9.3, 9.4, 9.51, 9.7.	Liberi professionisti, lavoratori in proprio, coadiuvanti.
06 Dirigenti industriali e commerciali, alti funzionari dell'apparato legislativo e della amministrazione statale	2.14, 2.15, 2.16, 2.17	Dirigenti, direttivi, impiegati
07 Lavoratori dipendenti nelle professioni liberali e affini	1.1, 1.21, 1.22, 1.3, 1.4, 1.51, 1.52, 1.6, 1.7, 1.8, 2.22, 5.87, 8.21, 8.31, 9.2	Dirigenti, direttivi, impiegati, categorie intermedie, altri lavoratori dipendenti

segue E — Categorie socio-professionali secondo la professione e la posizione nella professione

CATEGORIE SOCIO-PROFESSIONALI	CLASSI E CATEGORIE PROFESSIONALI (*)	POSIZIONI NELLA PROFESSIONE
08 Capi ufficio e responsabili di personale amministrativo, di addetti alle vendite e ai servizi; funzionari statali con responsabilità amministrative	1.23, 1.24, 1.25, 1.26, 2.21, 2.24, 2.25, 2.51, 2.52, 7.21, 7.41, 7.43, 8.33	Dirigenti, direttivi, impiegati
09 Personale amministrativo, addetto alle vendite e ai servizi	2.21, 2.23, 2.24, 2.26, 2.27, 2.28, 2.29, 2.3, 2.53, 2.54, 7.22, 7.23, 7.24, 7.25, 7.4, 9.3, 9.4, 9.51, 9.6, 9.7	Direttivi, impiegati, categorie intermedie, altri lavoratori dipendenti
10 Intermedi: capisquadra e sorveglianti di operai (dipendenti)	1.91, 1.92, 4.11, 4.12, 4.14, 4.2, 4.3, 4.4, 4.5, 4.6, 5.1, 5.2, 5.3, 5.4, 5.5, 5.6, 5.71, 5.72, 5.73, 5.74, 5.75, 5.77, 5.78, 5.79, 5.81, 5.82, 5.83, 5.84, 5.85, 5.86, 5.87, 5.9, 6.11, 6.21, 6.22, 6.23, 6.24, 6.25, 6.3, 8.11, 8.12, 8.13, 8.14, 8.15, 8.17, 8.23, 8.24	Dirigenti, direttivi, impiegati, categorie intermedie
11 Operai specializzati e qualificati (dipendenti)	1.92, 4.11, 4.12, 4.14, 4.2, 4.3, 4.4, 4.5, 4.6, 5.1, 5.2, 5.3, 5.4, 5.5, 5.6, 5.7, 5.8, 5.9, 6.12, 6.13, 6.14, 6.15, 6.16, 6.17, 6.2, 6.3, 8.1, 8.22, 8.23, 8.24, 8.31, 8.32, 8.43, 8.51	Capi operai; operai specializzati, qualificati, comuni; apprendisti, lavoratori a domicilio
12 Manovali (dipendenti)	4.13, 6.18, 6.19, 8.52, 9.52	Operai comuni
13 Forze armate (militari di carriera e militari in servizio di leva)	2.4	Dirigenti, direttivi, impiegati, graduati o militari di carriera
14 Persone economicamente attive non classificate altrove	9.9	Tutte le posizioni nella professione ad eccezione dei graduati o militari di carriera

(*) Cfr. Classificazione delle professioni (ISTAT, Metodi e Norme, Serie C, n. 9, maggio 1981).

F — Tavole disponibili**DATI COMUNALI**

- Tavola 1 — Popolazione residente attiva in condizione professionale per sesso, ramo di attività economica e posizione nella professione (analoga alla Tav. 9 comunale con analisi per ramo di attività economica).
- Tavola 2 — Popolazione residente attiva in condizione professionale, per sesso e ramo di attività economica (dati del 1981 classificati secondo i rami della classificazione delle attività economiche 1971).
- Tavola 3 — Popolazione residente occupata secondo il tipo di spostamento effettuato per raggiungere il luogo di lavoro.
- Tavola 4 — Popolazione residente che studia secondo il tipo di spostamento effettuato per raggiungere il luogo di studio.
- Tavola 5 — Popolazione residente che frequenta la scuola materna secondo il tipo di spostamento effettuato per raggiungere la scuola.
- Tavola 6 — Popolazione residente che frequenta corsi di formazione professionale secondo il tipo di spostamento effettuato per raggiungere il luogo di studio.
- Tavola 7 — Popolazione residente che lavora o studia secondo il tipo di spostamento effettuato per raggiungere il luogo di lavoro o di studio.
- Tavola 8 — Popolazione residente secondo il luogo di lavoro o di studio, il mezzo utilizzato, il tempo impiegato e l'orario di inizio del lavoro o delle lezioni.
- Tavola 9 — Stranieri residenti per sesso e stranieri temporaneamente presenti per sesso e motivo della presenza.
- Tavola 10 — Abitazioni in complesso (occupate e non occupate) secondo alcune caratteristiche del fabbricato nel quale sono situate.
- Tavola 11 — Abitazioni occupate in affitto o ad altro titolo secondo la figura giuridica del proprietario (analoga alla Tav. 20 comunale con analisi dettagliata della figura giuridica del proprietario).

DATI PROVINCIALI

- Tavola 12 — Popolazione residente per sesso, classe di età e luogo di nascita (analoga alla Tav. 3 provinciale con analisi del luogo di nascita per provincia).
- Tavola 13 — Popolazione residente temporaneamente assente, ricoverata in istituto di cura pubblico o privato, per sesso, classe di età e condizione.
- Tavola 14 — Famiglie residenti per condizione professionale o non professionale dei componenti e condizione del capo famiglia di censimento (analoga alla Tav. 18 provinciale con analisi della posizione nella professione del capo famiglia di censimento).
- Tavola 15 — Nuclei familiari costituiti da genitore con figlio/i secondo alcuni caratteri del genitore, il numero dei figli e l'età del figlio minore.
- Tavola 16 — Nuclei familiari costituiti da coniugi con o senza figli, secondo l'età dei coniugi, il numero e l'età dei figli.

- Tavola 17 — Nuclei familiari costituiti da coniugi con o senza figli, secondo la condizione dei coniugi, il numero e l'età dei figli.
- Tavola 18 — Nuclei familiari costituiti da coniugi con o senza figli, secondo la categoria socio-professionale dei coniugi, il numero e l'età dei figli.
- Tavola 19 — Nuclei familiari costituiti da coniugi con o senza figli, secondo il grado di istruzione dei coniugi, il numero e l'età dei figli.
- Tavola 20 — Abitazioni occupate per servizio installato e condizione del capo famiglia di censimento.
- Tavola 21 — Abitazioni occupate per classe di superficie, epoca di costruzione e numero di occupanti.
- Tavola 22 — Occupati per settore di attività economica, luogo di lavoro, tempo impiegato, mezzo utilizzato e orario di inizio del lavoro (analoga alla Tav. 30 provinciale con analisi dell'orario di inizio del lavoro).
- Tavola 23 — Studenti per grado di istruzione, luogo di studio, tempo impiegato, mezzo utilizzato e orario di inizio delle lezioni (analoga alla Tav. 31 provinciale con analisi dell'orario di inizio delle lezioni e del grado di istruzione degli studenti).

12° CENSIMENTO GENERALE DELLA POPOLAZIONE

1 RECORD ABITAZIONE	DATI INDICATIVI														CARATTERISTICHE DEL FABBRICATO																																																																																					
	TIPO RECORD 1		PROVINCIA	COMUNE	SEZIONE	N. D'ORDINE DEFINITIVO	LOCALITA'	SPERE DI ALLOGGIO	TIPO FABBRICATO	SEPARAZIONE	TIPO COPERTURA	N. ABITAZIONI	PIANO DELL'ABITAZIONE	PROPRIETARIO	TITOLO DI RENDIMENTO	EPICA DI COSTRUZIONE	STANZE	CUCINA	STUCCO, ARABESCHI, ALTRO USO (UFFICIO, LABORATORIO)	SUPERFICIE	ACQUA POTABILE	IMBRIOTTO	SCARICO	BARBO	ELETRICITA'	RISCALDAMENTO	FAM. COMPLETO SENZA ABITAZ.	N. D'ORDINE DELLA FAMIGLIA PRINCIPALE																																																																								
	1	2	3	4	5	6	7	8	9	10	11	12	13	14	15	16	17	18	19	20	21	22	23	24	25	26	27	28	29	30	31	32	33	34	35	36	37	38	39	40	41	42	43	44	45	46	47	48	49	50	51	52	53	54	55	56	57	58	59	60	61	62	63	64	65	66	67	68	69	70	71	72	73	74	75	76	77	78	79	80	81	82	83	84	85	86	87	88	89	90	91	92	93	94	95	96	97	98	99	00
2 RECORD PERSONE DELLA FAMIGLIA	DATI INDICATIVI														CARATTERISTICHE PERSONE																																																																																					
TIPO RECORD 2		PROVINCIA	COMUNE	SEZIONE	N. D'ORDINE DEFINITIVO	LOCALITA'	COMPONENTE	RELAZ. FAMILIARE CAP. F.	LUOGO DI NASCITA	DATA DI NASCITA	STATO CIVILE	CITTA' DI NASCITA	LUOGO DI PRESENZA	RESIDENZA 1976	ISTRUZIONE	CONDIZIONE	PROFESSIONE	POSIZIONE	DIPENDENTI	ATTIVITA' ECONOMICA	CONDIZIONE 1976	LUOGO DI LAVORO O DI STUDIO	ORARIO DI INIZIO TEMPO	MEZZO TRASPORTO																																																																												
1	2	3	4	5	6	7	8	9	10	11	12	13	14	15	16	17	18	19	20	21	22	23	24	25	26	27	28	29	30	31	32	33	34	35	36	37	38	39	40	41	42	43	44	45	46	47	48	49	50	51	52	53	54	55	56	57	58	59	60	61	62	63	64	65	66	67	68	69	70	71	72	73	74	75	76	77	78	79	80	81	82	83	84	85	86	87	88	89	90	91	92	93	94	95	96	97	98	99	00	
3 RECORD TEMPORANEAMENTE PRESENTI NELLA FAMIGLIA	DATI INDICATIVI														CARATTERISTICHE PERSONE																																																																																					
TIPO RECORD 3		PROVINCIA	COMUNE	SEZIONE	N. D'ORDINE DEFINITIVO	LOCALITA'	COMPONENTE	SESSO	LUOGO DI NASCITA	DATA DI NASCITA	STATO CIVILE	CITTA' DI NASCITA	LUOGO DI PRESENZA	RESIDENZA 1976	ISTRUZIONE	CONDIZIONE	PROFESSIONE	POSIZIONE	DIPENDENTI	ATTIVITA' ECONOMICA	CONDIZIONE 1976	LUOGO DI LAVORO O DI STUDIO	ORARIO DI INIZIO TEMPO	MEZZO TRASPORTO																																																																												
1	2	3	4	5	6	7	8	9	10	11	12	13	14	15	16	17	18	19	20	21	22	23	24	25	26	27	28	29	30	31	32	33	34	35	36	37	38	39	40	41	42	43	44	45	46	47	48	49	50	51	52	53	54	55	56	57	58	59	60	61	62	63	64	65	66	67	68	69	70	71	72	73	74	75	76	77	78	79	80	81	82	83	84	85	86	87	88	89	90	91	92	93	94	95	96	97	98	99	00	
4 RECORD COMPONENTI PERMANENTI NELLE CONVIVENZE	DATI INDICATIVI														CARATTERISTICHE PERSONE																																																																																					
TIPO RECORD 4		PROVINCIA	COMUNE	SEZIONE	N. D'ORDINE DEFINITIVO	LOCALITA'	COMPONENTE	SPERE DI CONVIVENZA	POSIZIONE COMPONENTE	LUOGO DI NASCITA	DATA DI NASCITA	STATO CIVILE	CITTA' DI NASCITA	LUOGO DI PRESENZA	RESIDENZA 1976	ISTRUZIONE	CONDIZIONE	PROFESSIONE	POSIZIONE	DIPENDENTI	ATTIVITA' ECONOMICA	CONDIZIONE 1976	LUOGO DI LAVORO O DI STUDIO	ORARIO DI INIZIO TEMPO	MEZZO TRASPORTO																																																																											
1	2	3	4	5	6	7	8	9	10	11	12	13	14	15	16	17	18	19	20	21	22	23	24	25	26	27	28	29	30	31	32	33	34	35	36	37	38	39	40	41	42	43	44	45	46	47	48	49	50	51	52	53	54	55	56	57	58	59	60	61	62	63	64	65	66	67	68	69	70	71	72	73	74	75	76	77	78	79	80	81	82	83	84	85	86	87	88	89	90	91	92	93	94	95	96	97	98	99	00	
5 RECORD TEMPORANEAMENTE PRESENTI NELLE CONVIVENZE	DATI INDICATIVI														CARATTERISTICHE PERSONE																																																																																					
TIPO RECORD 5		PROVINCIA	COMUNE	SEZIONE	N. D'ORDINE DEFINITIVO	LOCALITA'	COMPONENTE	SPERE DI CONVIVENZA	POSIZIONE COMPONENTE	LUOGO DI NASCITA	DATA DI NASCITA	STATO CIVILE	CITTA' DI NASCITA	LUOGO DI PRESENZA	RESIDENZA 1976	ISTRUZIONE	CONDIZIONE	PROFESSIONE	POSIZIONE	DIPENDENTI	ATTIVITA' ECONOMICA	CONDIZIONE 1976	LUOGO DI LAVORO O DI STUDIO	ORARIO DI INIZIO TEMPO	MEZZO TRASPORTO																																																																											
1	2	3	4	5	6	7	8	9	10	11	12	13	14	15	16	17	18	19	20	21	22	23	24	25	26	27	28	29	30	31	32	33	34	35	36	37	38	39	40	41	42	43	44	45	46	47	48	49	50	51	52	53	54	55	56	57	58	59	60	61	62	63	64	65	66	67	68	69	70	71	72	73	74	75	76	77	78	79	80	81	82	83	84	85	86	87	88	89	90	91	92	93	94	95	96	97	98	99	00	



ISTITUTO CENTRALE DI STATISTICA

12° CENSIMENTO GENERALE DELLA POPOLAZIONE

25 ottobre 1981

(Legge 18 dicembre 1980, n. 864)

FOGLIO DI FAMIGLIA

A	NUMERO DI CODICE	B	SEZIONE DI CENSIMENTO
	Comune		N.
Provincia		C	NUMERO D'ORDINE
			Provvisorio Definitivo

D	FRAZIONE GEOGRAFICA
	(letters) (denominazione)

E	TIPO DI LOCALITÀ	
	Centro abitato 1 <input type="checkbox"/>	(denominazione)
	Nucleo abitato 2 <input type="checkbox"/>	(denominazione)
	Case sparse 3 <input type="checkbox"/>	(denominazione)

DATI RIASSUNTIVI DEL FOGLIO DI FAMIGLIA					
ABITAZIONE (Sez. I)	PERSONE DELLA FAMIGLIA (Sez. II)				PERSONE TEMPORANEA- MENTE PRE- SENTI PRESSO LA FAMIGLIA (Sez. III)
	M	F	Totale	Tempora- neamente assenti	
Abitazione occupata <input type="checkbox"/>					
Stanze <input type="checkbox"/>					
Abitazione non occupata <input type="checkbox"/>					
Stanze <input type="checkbox"/>					
Altro tipo di alloggio <input type="checkbox"/>					
Famiglia in coabitazione <input type="checkbox"/>					
Famiglia senza abitazione <input type="checkbox"/>					

Data 1981

IL RILEVATORE

INDIRIZZO DELLA FAMIGLIA	
(via, piazza, località) N.	
Scala	Piano
Interno N.	Tel.

AVVERTENZE

Il modello va compilato, con riferimento al 25 ottobre 1981, dal capo famiglia (cioè da colui che è ritenuto tale dalla famiglia) o, se ciò non fosse possibile, da un'altra persona della famiglia, nelle seguenti parti:

- « Elenco delle persone della famiglia »
- Sezione I - Notizie sull'abitazione: quesiti da ⑤ a ⑬
- Sezione II - Notizie sulle persone della famiglia. Per ciascuna di esse deve essere compilato un « foglio individuale » rispettando l'ordine secondo il quale sono indicate nell' « Elenco » alla pagina seguente
- Sezione III - Notizie sulle persone temporaneamente presenti presso la famiglia il 25 ottobre 1981
- « Notizie riassuntive sulla famiglia » (contenute nei tre « quadri » delle ultime due pagine)

Per le domande seguite da quadratino occorre barrare così la risposta che fa al caso.

I riquadri in rosso non devono essere compilati dalla famiglia, ma dal rilevatore.

Le caselle in azzurro non devono essere compilate.

Per facilitare la compilazione delle singole parti del « Foglio di famiglia », vengono forniti alcuni chiarimenti nella GUIDA inserita nel foglio stesso.

OBBLIGHI DI DENUNCIA E SEGRETEZZA DEI DATI FORNITI COL PRESENTE FOGLIO

L'obbligo di fornire le notizie richieste con il presente foglio è stabilito dall'art. 7 della legge 18 dicembre 1980, n. 864. Coloro che non forniscono le notizie richieste, ovvero le forniscono scientemente errate o incomplete, sono passibili, ai sensi dell'art. 18 del R.D.L. 27 maggio 1929, n. 1285, convertito nella legge 21 dicembre 1929, n. 2238, con le modifiche di cui all'art. 3 della legge 12 luglio 1961, n. 603, di una sanzione amministrativa fino a L. 80.000 che, in caso di recidiva, può essere aumentata fino a L. 800.000, senza pregiudizio delle sanzioni fissate dal codice penale.

L'art. 19 del citato Decreto-Legge n. 1285 1929 e successive modifiche stabilisce inoltre: "Le notizie che si raccolgono in occasione di inchieste ordinate dall'Istituto centrale di statistica, direttamente o a mezzo di Enti delegati, sono vincolate al più scrupoloso segreto d'ufficio e non possono essere rese note, per nessun titolo, se non in forma collettiva, in modo che non se ne possa fare alcun riferimento individuale".

Coloro che, per ragioni del proprio ufficio, essendo venuti a conoscenza di notizie di carattere personale, le comunicano ad altri o se ne servono per scopi privati, sono passibili di una sanzione amministrativa fino a L. 120.000 elevabile, in caso di recidiva, fino a L. 800.000, senza pregiudizio delle pene in cui fossero incorsi per reati previsti dal codice penale.

ELENCO DELLE PERSONE DELLA FAMIGLIA

N. d'ordine	COGNOME E NOME (scrivere in stampatello)	RELAZIONE DI PARENTELA O DI CONVIVENZA CON IL CAPO FAMIGLIA
1	2	3
1		capo famiglia
2		
3		
4		
5		
6		
7		
8		
9		
10		
11		
12		

Data 1981

IL CAPO FAMIGLIA
(o chi per esso)

Nell'elenco a fianco devono essere indicati, per ciascun componente della famiglia, cognome, nome e relazione di parentela o di convivenza con il capo famiglia.

Al fini del censimento, per famiglia si intende un insieme di persone legate da vincoli di matrimonio, parentela, affinità, adozione, affiliazione, tutela o da vincoli affettivi, coabitanti ed aventi dimora abituale nello stesso Comune (anche se non sono ancora iscritte nell'anagrafe della popolazione del Comune medesimo), che normalmente provvedono al soddisfacimento dei loro bisogni mediante la messa in comune di tutto o parte del reddito di lavoro o patrimoniale da esse percepito.

Una famiglia può essere costituita anche di una sola persona che provvede in tutto o in parte con i propri mezzi di sussistenza al soddisfacimento dei bisogni individuali.

Sono considerate facenti parte della famiglia, come membri aggregati di essa, anche le persone che, a qualsiasi titolo, convivono abitualmente con la famiglia stessa.

Nell'elencare le singole persone della famiglia, deve essere scrupolosamente osservato il seguente ordine:

- capo famiglia ;
- coniuge ;
- figli non sposati (in ordine decrescente di età) ;
- figli sposati e loro familiari ;
- altri parenti o affini del capo famiglia (indicare a seconda dei casi : padre, fratello, suocero, zio, nipote, cognato, ecc.) ;
- altre persone conviventi ;
- addetti ai servizi della famiglia.

Per le donne coniugate o vedove scrivere prima il cognome da nubile, poi il nome ed infine il cognome del marito preceduto da « in » per le coniugate e « ved. » per le vedove.

Non devono essere elencate le persone temporaneamente presenti presso la famiglia ; ad esse è riservata infatti la Sezione III.

Sezione I - NOTIZIE SULL'ABITAZIONE

(da compilarsi a cura del rilevatore)

<p>① SPECIE DI ALLOGGIO</p> <p>1.1 Abitazione occupata . . . 1 <input type="checkbox"/></p> <p>1.2 Altro tipo di alloggio:</p> <ul style="list-style-type: none"> — alloggio precario per le famiglie terremotate . . . 2 <input type="checkbox"/> — altro 3 <input type="checkbox"/> <p>1.3 Abitazione non occupata:</p> <ul style="list-style-type: none"> — disponibile per la vendita o l'affitto . . . 4 <input type="checkbox"/> — utilizzabile per vacanza . . . 5 <input type="checkbox"/> — utilizzabile per lavoro . . . 6 <input type="checkbox"/> — per altri motivi 7 <input type="checkbox"/> <p>QUALORA NELL'ABITAZIONE O NELL'ALTRO TIPO DI ALLOGGIO COABITINO PIÙ FAMIGLIE INDICARE IL NUMERO D'ORDINE DEL FOGLIO O DEI FOGLI CON I QUALI SONO STATE CENSITE</p> <table border="1" style="width: 100%; border-collapse: collapse; margin-top: 5px;"> <thead> <tr> <th colspan="2" style="text-align: center;">NUMERO D'ORDINE</th> </tr> <tr> <th style="width: 50%;">Provvisorio</th> <th style="width: 50%;">Definitivo</th> </tr> </thead> <tbody> <tr><td> </td><td> </td></tr> <tr><td> </td><td> </td></tr> <tr><td> </td><td> </td></tr> <tr><td> </td><td> </td></tr> <tr><td> </td><td> </td></tr> </tbody> </table>	NUMERO D'ORDINE		Provvisorio	Definitivo											<p>② CARATTERISTICHE DEL FABBRICATO IN CUI È SITUATA L'ABITAZIONE</p> <p>2.1 Tipo di fabbricato:</p> <ul style="list-style-type: none"> — utilizzato esclusivamente ad uso abitativo . . . 1 <input type="checkbox"/> — utilizzato prevalentemente ad uso abitativo . . . 2 <input type="checkbox"/> — utilizzato prevalentemente ad uso non abitativo . . . 3 <input type="checkbox"/> — rurale 4 <input type="checkbox"/> <p>2.2 Indicare se il fabbricato è completamente separato da altre costruzioni: . . . 1 <input type="checkbox"/> si . . . 2 <input type="checkbox"/> no</p> <p>2.3 Tipo di costruzione:</p> <p>a) cemento armato</p> <ul style="list-style-type: none"> - a piano terra aperto 1 <input type="checkbox"/> - a piano terra chiuso con muratura 2 <input type="checkbox"/> <p>b) altro tipo 3 <input type="checkbox"/></p> <p>c) non individuato 4 <input type="checkbox"/></p> <p>2.4 Numero delle abitazioni del fabbricato (comprese le abitazioni non occupate):</p> <ul style="list-style-type: none"> — 1 abitazione . . . 1 <input type="checkbox"/> — 2 abitazioni . . . 2 <input type="checkbox"/> — da 3 a 8 abitazioni . . . 3 <input type="checkbox"/> — da 9 a 15 abitazioni . . . 4 <input type="checkbox"/> — da 16 a 30 abitazioni . . . 5 <input type="checkbox"/> — 31 abitazioni e più 6 <input type="checkbox"/> 	<p>③ PIANO IN CUI È SITUATA L'ABITAZIONE</p> <div style="border: 1px solid black; width: 40px; height: 20px; margin: 5px auto;"></div> <p>④ PROPRIETARIO DELL'ABITAZIONE</p> <ul style="list-style-type: none"> — Persona fisica 1 <input type="checkbox"/> — Impresa bancaria o assicuratrice 2 <input type="checkbox"/> — Altra impresa (di costruzioni, immobiliare, industriale, commerciale, ecc.) 3 <input type="checkbox"/> — Cooperativa edilizia di abitazione: <ul style="list-style-type: none"> - a proprietà individuale 4 <input type="checkbox"/> - a proprietà indivisa 5 <input type="checkbox"/> — Stato, Regione, Provincia, Comune 6 <input type="checkbox"/> — Enti previdenziali (INPS, INPDAI, ecc.) 7 <input type="checkbox"/> — Istituto Autonomo Case Popolari (I.A.C.P.) 8 <input type="checkbox"/> — Altro 9 <input type="checkbox"/>
NUMERO D'ORDINE																
Provvisorio	Definitivo															

<p>⑤ TITOLO DI GODIMENTO</p> <ul style="list-style-type: none"> — Proprietà, usufrutto o riscatto 1 <input type="checkbox"/> — Affitto o subaffitto . . . 2 <input type="checkbox"/> — Altro titolo 3 <input type="checkbox"/> 	<p>⑨ ACQUA POTABILE</p> <p>Indicare se l'abitazione:</p> <p>a) dispone di acqua corrente potabile di acquedotto:</p> <ul style="list-style-type: none"> — nell'interno dell'abitazione . . . 1 <input type="checkbox"/> — fuori dell'abitazione . . . 2 <input type="checkbox"/> <p>b) dispone di acqua potabile di pozzo o cisterna . . . 3 <input type="checkbox"/></p> <p>c) non dispone di acqua potabile (né di acquedotto, né di pozzo o cisterna) 4 <input type="checkbox"/></p>	<p>⑫ ELETTRICITÀ</p> <p>Indicare se l'abitazione dispone di elettricità:</p> <p style="text-align: right;">1 <input type="checkbox"/> si . . . 2 <input type="checkbox"/> no</p>
<p>⑥ EPOCA DI COSTRUZIONE O DI RICOSTRUZIONE</p> <ul style="list-style-type: none"> — prima del 1919 . . . 1 <input type="checkbox"/> — tra il 1919 e il 1945 . . . 2 <input type="checkbox"/> — tra il 1946 e il 1960 . . . 3 <input type="checkbox"/> — tra il 1961 e il 1971 . . . 4 <input type="checkbox"/> — tra il 1972 e il 1975 . . . 5 <input type="checkbox"/> — tra il 1976 e il 1980 . . . 6 <input type="checkbox"/> — dopo il 1980 7 <input type="checkbox"/> 	<p>⑩ GABINETTO (W.C.)</p> <p>10.1 Indicare se l'abitazione:</p> <p>a) dispone di gabinetto nell'interno dell'abitazione:</p> <ul style="list-style-type: none"> — uno 1 <input type="checkbox"/> — due o più 2 <input type="checkbox"/> <p>b) dispone di gabinetto fuori dell'abitazione . . . 3 <input type="checkbox"/></p> <p>c) non dispone di gabinetto . . . 4 <input type="checkbox"/></p> <p>10.2 Se l'abitazione dispone di gabinetto, indicare se è fornito di impianto (cassetta, vaschetta, ecc.) per lo scarico dell'acqua:</p> <p style="text-align: right;">1 <input type="checkbox"/> si . . . 2 <input type="checkbox"/> no</p>	<p>⑬ RISCALDAMENTO</p> <p>13.1 Indicare se l'abitazione:</p> <p>a) dispone di riscaldamento:</p> <ul style="list-style-type: none"> — fornito da impianto fisso centrale o autonomo . . . 1 <input type="checkbox"/> — fornito solo da apparecchi singoli (stufe, caminetti) che consentano il riscaldamento di tutte o della maggior parte delle stanze . . . 2 <input type="checkbox"/> <p>b) non dispone di impianto di riscaldamento né viene riscaldata con apparecchi singoli . . . 3 <input type="checkbox"/></p> <p>13.2 Tipo di combustibile o di energia prevalentemente usato:</p> <div style="border: 1px solid black; padding: 5px; margin: 5px 0; text-align: center;"> <i>rispondere solo per le abitazioni occupate</i> </div> <ul style="list-style-type: none"> — combustibili liquidi (olio combustibile, gasolio, ecc.) . . . 1 <input type="checkbox"/> — combustibili solidi (carbone, legna, ecc.) . . . 2 <input type="checkbox"/> — combustibili gassosi (gas di città, metano, ecc.) . . . 3 <input type="checkbox"/> — energia elettrica 4 <input type="checkbox"/> — altro 5 <input type="checkbox"/>
<p>⑦ STANZE</p> <ul style="list-style-type: none"> — Stanze adibite ad abitazione o promiscuamente anche ad altro uso N. <input style="width: 40px;" type="text"/> — Cucina (se ha caratteristiche di stanza) . . . N. <input style="width: 40px;" type="text"/> — Stanze adibite esclusivamente ad altro uso (ufficio, studio professionale, laboratorio, ecc.) N. <input style="width: 40px;" type="text"/> 	<p>⑪ BAGNO</p> <p>Indicare se l'abitazione dispone di bagno (vasca e/o doccia):</p> <p style="text-align: right;">1 <input type="checkbox"/> si . . . 2 <input type="checkbox"/> no</p>	
<p>⑧ SUPERFICIE</p> <p>Indicare la superficie in metri quadrati: (interi, senza decimali)</p> <div style="border: 1px solid black; width: 60px; height: 20px; margin: 5px auto;"></div>		

**1 RELAZIONE DI PARENTELA O DI CONVIVENZA
CON IL CAPO FAMIGLIA**

ai fini del censimento per capo famiglia si
intende chi è considerato tale dalla famiglia

- Capo famiglia 1
- Coniuge (marito, moglie) 2
- Figlio (figliastro, figlio adottivo) 3
- Genitore (padre, madre) 4
- Suocero/a 5
- Genero, nuora 6
- Altro parente o affine 7
- Altra persona convivente 8
- Addetto ai servizi della famiglia (domestico,
collaboratore familiare, ecc.) 9

2 SESSO

- Maschio 1
- Femmina 2

3 LUOGO DI NASCITA

- Nel Comune di attuale dimora abituale (resi-
denza) 1
- In altro Comune
.....
(specificare il Comune) 2
-
(specificare la Provincia)
- All'estero
.....
(specificare lo Stato estero) 3

4 DATA DI NASCITA

.....
giorno mese anno

5 STATO CIVILE

- Celibe o nubile 1
- Coniugato 2
- Vedovo 3
- Separato legalmente 4
- Divorziato 5

6 CITTADINANZA

- Italiana 01
- Straniera
.....
(specificare)
- Nessuna (apolide) 99

7 LUOGO DI PRESENZA ALLA DATA DEL CENSIMENTO

7.1 Indicare se alla data del censimento la persona era presente
nel Comune di dimora abituale (residenza):

- 1 si no

Precisare se la persona, pur essendo presente alla data del cen-
simento nello stesso Comune di residenza, era eventualmente:

- ricoverata in un istituto di cura pubblico o pri-
vato (ospedale, clinica, ecc.) 2
- in altro luogo (convitto, caserma e simili) 3

7.2 Se alla data del censimento la persona era temporaneamente
assente dal Comune di dimora abituale (residenza) indicare:

a) se si trovava:

- in altro Comune

.....
(specificare il Comune) 4

.....
(specificare la Provincia)

- all'estero

.....
(specificare lo Stato estero; per i membri di equi-
paggio indicare « imbarcato ») 5

b) il motivo della temporanea assenza:

- lavoro 1
- seguire familiari assenti
per motivi di lavoro 2
- studio 3
- ricovero in Istituto di cura pubblico
o privato (ospedale, clinica, ecc.) 4
- altro (turismo, servizio di leva, ecc.) 5

**8 LUOGO DI DIMORA ABITUALE (RESIDENZA) NEL
L'OTTOBRE 1976**

rispondere solo se la persona è nata prima del 24 ottobre 1976

- Nel Comune di attuale dimora abituale (residenza) 6
- In altro Comune

.....
(specificare il Comune)

.....
(specificare la Provincia)

- All'estero

.....
(specificare lo Stato estero)

9 ISTRUZIONE

rispondere solo se la persona è nata prima del 24 ottobre 1978

9.1 Indicare il titolo di studio più elevato conseguito:

- laurea
.....
(specificare)
- diploma
.....
(specificare)
- licenza di scuola media inferiore 60
- licenza elementare 70

9.2 Se non ha titoli di studio, indicare
se sa leggere e scrivere: 80 si 90 no

9.3 Indicare se frequenta:

- a) un corso regolare di studi (scuola elementare,
media o secondaria superiore, università) 1 si 2 no
- b) la scuola materna 1 si 2 no

9.4 Indicare se frequenta un corso
di formazione professionale (*): 1 si 2 no

(*) Per corso di formazione professionale si intende un corso che abbia
tutti i seguenti requisiti: 1) durata non inferiore a tre mesi; 2) ri-
lascio di un attestato; 3) utilizzazione per migliorare o adegua-
re la capacità professionale.

PERSONE DELLA FAMIGLIA

DELLA PERSONA N.

10 CONDIZIONE PROFESSIONALE O NON PROFESSIONALE NELLA SETTIMANA PRECEDENTE LA DATA DEL CENSIMENTO

rispondere solo se la persona è nata prima del 24 ottobre 1967

10.1 Indicare se la persona è:

- occupata 1
- disoccupata alla ricerca di nuova occupazione 2
- in cerca di prima occupazione 3
- casalinga 4
- studente 5
- ritirata dal lavoro 6
- in servizio di leva 7
- in altra condizione 8

10.2 Indipendentemente dalla risposta fornita al punto 10.1, indicare le ore lavorate nella settimana presso un datore di lavoro o nell'azienda familiare. N.

Se la persona è occupata o disoccupata rispondere ai punti 10.3, 10.4, 10.5 indicando:

10.3 La professione, arte o mestiere, esercitata:

.....
(specificare)

10.4 In quale modo esercita la professione, arte o mestiere:

a) ALLE DIPENDENZE, COME:

- dirigente 01
- appartenente alla carriera direttiva 02
- impiegato 03
- appartenente alle categorie speciali (intermedi) 04
- capo operaio 05
- operaio specializzato o qualificato 06
- operaio comune (manovale, bracciante agricolo, ecc.) 07
- altro lavoratore dipendente (usciera, guardiano, bidello, ecc.) 08
- apprendista 09
- lavorante a domicilio per conto di imprese 10
- graduato o militare di carriera delle FF.AA., o figura simile dei corpi di polizia e sicurezza interna 11

b) IN CONTO PROPRIO, COME:

- imprenditore 12
 - libero professionista 13
 - lavoratore in proprio (coltivatore diretto, mezzadro, esercente di negozio, artigiano, ecc.) 14
 - coadiuvante 15
- Ha lavoratori retribuiti o apprendisti alle proprie dipendenze? sì no

10.5 Qual'è l'attività principale (o unica) dello stabilimento, azienda agricola, negozio, ufficio, ente, ecc., presso cui lavora:

.....
(specificare)

11 CONDIZIONE PROFESSIONALE O NON PROFESSIONALE NELL'OTTOBRE 1976

rispondere solo se la persona è nata prima del 24 ottobre 1962

11.1 Indicare se la persona era:

- occupata 1
- disoccupata alla ricerca di nuova occupazione 2
- in cerca di prima occupazione 3
- casalinga 4
- studente 5
- in altra condizione 6

11.2 Se la persona era occupata indicare:

- a) se lavorava: — alle dipendenze 1
— in conto proprio 2
- b) in quale settore:
- agricoltura, foreste, pesca 1
 - industria 2
 - commercio 3
 - altre attività 4

12 LUOGO DI STUDIO O DI LAVORO, TEMPO IMPIEGATO E MEZZO UTILIZZATO PER GLI SPOSTAMENTI

12.1 Indicare la denominazione e l'indirizzo del luogo di studio o di lavoro:

.....
(denominazione)

.....
(indirizzo: via, piazza, numero civico, località)

.....
(Comune e Provincia o Stato estero)

12.2 Indicare se la persona rientra giornalmente dal luogo di studio o di lavoro nella sua dimora abituale:

1 sì 2 no

12.3 In caso di risposta affermativa, se la persona si è recata mercoledì ultimo scorso al luogo di studio o di lavoro precisato al punto 12.1, indicare:

- a) in quale delle seguenti fasce orarie hanno avuto inizio le lezioni o il lavoro:
- 7,15 - 7,44 1
 - 7,45 - 8,14 2
 - 8,15 - 8,44 3
 - 8,45 - 9,15 4
 - altro orario 5
- b) se si è recata più di una volta al luogo di studio o di lavoro 1 sì 2 no
- c) il tempo impiegato per recarsi una sola volta (solo andata) da casa al luogo di studio o di lavoro:
- fino a 15 minuti 1
 - da 16 a 30 minuti 2
 - da 31 a 60 minuti 3
 - oltre 60 minuti 4
- d) il mezzo di trasporto utilizzato per compiere il tratto più lungo (in termini di distanza e non di tempo) del tragitto casa/luogo di studio o di lavoro:
- nessun mezzo (a piedi) 1
 - ferrovia, tram, metropolitana o altro mezzo pubblico (es.: funicolare) su rotaia. 2
 - autobus, filobus, corriera o altro mezzo pubblico (es.: taxi) su gomma 3
 - autobus aziendale o scolastico 4
 - auto privata (come conducente) 5
 - auto privata (come trasportato) 6
 - motocicletta, ciclomotore, scooter (come conducente o trasportato) 7
 - altro mezzo (bicicletta, battello, funivia, ecc.) 8

**Sezione III - NOTIZIE SULLE PERSONE
TEMPORANEAMENTE PRESENTI PRESSO LA FAMIGLIA
IL 25 OTTOBRE 1981**

PERSONA N. 1	PERSONA N. 2	PERSONA N. 3
① SESSO - Maschio 1 <input type="checkbox"/> - Femmina 2 <input type="checkbox"/>	① SESSO - Maschio 1 <input type="checkbox"/> - Femmina 2 <input type="checkbox"/>	① SESSO - Maschio 1 <input type="checkbox"/> - Femmina 2 <input type="checkbox"/>
② DATA DI NASCITA _____ <small>(giorno) (mese) (anno)</small>	② DATA DI NASCITA _____ <small>(giorno) (mese) (anno)</small>	② DATA DI NASCITA _____ <small>(giorno) (mese) (anno)</small>
③ STATO CIVILE - Celibe o nubile . 1 <input type="checkbox"/> - Coniugato 2 <input type="checkbox"/> - Vedovo 3 <input type="checkbox"/> - Separato legalmente . . . 4 <input type="checkbox"/> - Divorziato 5 <input type="checkbox"/>	③ STATO CIVILE - Celibe o nubile . 1 <input type="checkbox"/> - Coniugato 2 <input type="checkbox"/> - Vedovo 3 <input type="checkbox"/> - Separato legalmente . . . 4 <input type="checkbox"/> - Divorziato 5 <input type="checkbox"/>	③ STATO CIVILE - Celibe o nubile . 1 <input type="checkbox"/> - Coniugato 2 <input type="checkbox"/> - Vedovo 3 <input type="checkbox"/> - Separato legalmente . . . 4 <input type="checkbox"/> - Divorziato 5 <input type="checkbox"/>
④ CITTADINANZA - Italiana 01 <input type="checkbox"/> - Straniera _____ <small>(specificare)</small> <input type="checkbox"/> <input type="checkbox"/> - Nessuna (apolide) 99 <input type="checkbox"/>	④ CITTADINANZA - Italiana 01 <input type="checkbox"/> - Straniera _____ <small>(specificare)</small> <input type="checkbox"/> <input type="checkbox"/> - Nessuna (apolide) 99 <input type="checkbox"/>	④ CITTADINANZA - Italiana 01 <input type="checkbox"/> - Straniera _____ <small>(specificare)</small> <input type="checkbox"/> <input type="checkbox"/> - Nessuna (apolide) 99 <input type="checkbox"/>
⑤ MOTIVO DELLA TEMPORANEA PRESENZA - Lavoro 1 <input type="checkbox"/> - Altro 2 <input type="checkbox"/>	⑤ MOTIVO DELLA TEMPORANEA PRESENZA - Lavoro 1 <input type="checkbox"/> - Altro 2 <input type="checkbox"/>	⑤ MOTIVO DELLA TEMPORANEA PRESENZA - Lavoro 1 <input type="checkbox"/> - Altro 2 <input type="checkbox"/>

