

12°
censimento generale
della popolazione
25 ottobre 1981

Volume II

dati sulle caratteristiche strutturali
della popolazione e delle abitazioni

Tomo I - Fascicoli provinciali

58 - ROMA

ISTITUTO CENTRALE DI STATISTICA	
UFF. REGIONALE per la CAMPANIA	
BIBLIOTECA	
Prot. 1835	Fes.
Napoli 10	10 19 81



istat
Istituto Centrale di Statistica

roma 1984

Al fine di favorire la diffusione e l'utilizzazione dei dati e delle informazioni, l'ISTAT autorizza la riproduzione parziale o totale del contenuto del presente volume con la citazione della fonte.

indice

CARTA PLANIMETRICA

Tabelle sinottiche

Caratteri considerati nelle tavole comunali	pag.	X
Caratteri considerati nelle tavole provinciali	»	XII

Introduzione

1. Premessa	»	XV
2. Definizioni	»	XVI
Famiglia (pag. XVI) - Convivenza (pag. XVII) - Popolazione residente (pag. XVIII) - Popolazione presente (pag. XVIII) - Età (pag. XVIII) - Grado di istruzione (pag. XIX) - Condizione professionale o non professionale (pag. XX) - Professione (pag. XXI) - Posizione nella professione (pag. XXII) - Ramo di attività economica (pag. XXIII) - Abitazione, stanza, altro tipo di alloggio (pag. XXIV) - Fabbricato (pag. XXV)		
3. Avvertenze alle tavole	»	XXV
Tavole comunali (pag. XXV) - Tavole provinciali (pag. XXVII)		
4. Diffusione dei dati	»	XXVIII
5. Qualità dei dati	»	XXVIII

Parte prima - dati comunali

Tavola 1	— Superficie territoriale e densità — Popolazione residente e popolazione presente, per sesso	pag.	2
Tavola 2	— Popolazione residente temporaneamente assente per sesso, luogo di presenza e motivo dell'assenza	»	4
Tavola 3	— Popolazione residente per sesso e stato civile	»	6
Tavola 4	— Popolazione residente per sesso e classe di età		
	A — Totale	»	8
	B — Maschi	»	12
	C — Femmine	»	16
Tavola 5	— Popolazione residente in età da 6 anni in poi per sesso e grado di istruzione	»	20
Tavola 6	— Popolazione residente che frequenta corsi regolari di studio e/o corsi di formazione professionale, per sesso e classe di età	»	24
Tavola 7	— Popolazione residente attiva e non attiva per sesso		
	A — Totale	»	28
	B — Maschi	»	30
Tavola 8	— Popolazione residente attiva in condizione professionale, per sesso e ramo di attività economica		
	A — Totale	»	32
	B — Maschi	»	36
	C — Femmine	»	40
Tavola 9	— Popolazione residente attiva in condizione professionale, per sesso, settore di attività economica e posizione nella professione		
	A — Totale	»	44
	B — Agricoltura, caccia, foreste e pesca	»	46
	C — Industrie	»	48
	D — Altre attività	»	50
Tavola 10	— Popolazione residente attiva in condizione professionale, per sesso, classe di età e settore di attività economica		
	A — Totale	»	52
	B — Maschi	»	56
	C — Femmine	»	60
Tavola 11	— Popolazione residente non attiva per sesso, classe di età e condizione non professionale	»	64
Tavola 12	— Popolazione residente che rientra giornalmente nella propria dimora abituale, secondo il luogo di lavoro o di studio	»	68
Tavola 13	— Famiglie residenti per ampiezza della famiglia	»	70
Tavola 14	— Famiglie residenti secondo la tipologia della famiglia	»	72
Tavola 15	— Abitazioni in complesso (occupate e non occupate); altri tipi di alloggio	»	76
Tavola 16	— Abitazioni occupate per titolo di godimento	»	80
Tavola 17	— Abitazioni occupate per epoca di costruzione	»	84
Tavola 18	— Abitazioni occupate per numero di stanze	»	88
Tavola 19	— Abitazioni occupate per servizio installato	»	92

Tavola 20 — Abitazioni occupate per figura giuridica del proprietario e titolo di godimento	pag.	96
Tavola 21 — Abitazioni non occupate per motivo della non occupazione	»	100
Tavola 22 — Abitazioni non occupate per servizio installato	»	102
Tavola 23 — Abitazioni non occupate per figura giuridica del proprietario	»	104

Parte seconda - dati provinciali


Tavola 1 — Popolazione residente per singolo anno di età, sesso e stato civile	»	108
Tavola 2 — Popolazione presente per singolo anno di età, sesso e stato civile	»	110
Tavola 3 — Popolazione residente per sesso, classe di età e luogo di nascita	»	112
Tavola 4 — Popolazione residente in età da 6 anni in poi per grado di istruzione, sesso, classe di età, condizione professionale o non professionale	»	113
Tavola 5 — Popolazione residente attiva e non attiva per sesso e classe di età, attiva per ramo di attività economica e posizione nella professione; non attiva per condizione non professionale	»	114
Tavola 6 — Popolazione residente attiva e non attiva per sesso e stato civile; attiva per ramo di attività economica e posizione nella professione; non attiva per condizione non professionale	»	116
Tavola 7 — Popolazione residente attiva in condizione professionale per sesso, posizione nella professione, ramo e classe di attività economica	»	118
Tavola 8 — Popolazione residente attiva in condizione professionale per sesso e professione	»	120
Tavola 9 — Popolazione residente attiva in condizione professionale per sesso e categoria socio-professionale	»	124
Tavola 10 — Popolazione residente occupata per ramo di attività economica, ore lavorate e posizione nella professione	»	125
Tavola 11 — Popolazione residente in età da 14 anni in poi non occupata, per sesso e numero di ore lavorate	»	125
Tavola 12 — Popolazione residente in età da 19 anni in poi per sesso, luogo di residenza nel 1976, condizione nel 1976 e nel 1981	»	126
Tavola 13 — Stranieri residenti per classe di età e sesso; condizione professionale per settore di attività economica e posizione nella professione; condizione non professionale	»	128
Tavola 14 — Famiglie residenti per ampiezza e tipo della famiglia	»	129
Tavola 15 — Famiglie residenti con almeno un nucleo familiare, per tipo del nucleo e ampiezza della famiglia	»	130
Tavola 16 — Famiglie residenti per tipo di famiglia e di componenti	»	130
Tavola 17 — Famiglie residenti per ampiezza, stato civile, classe di età e sesso del capo famiglia di censimento		
A — Totale	»	131
B — Maschi	»	132
C — Femmine	»	133

Tavola 18 — Famiglie residenti per condizione professionale o non professionale dei componenti e condizione del capo famiglia di censimento	pag.	134
Tavola 19 — Famiglie residenti per ampiezza e numero di componenti (occupati, in età inferiore a 6 anni, in età di 60 anni e più, in età di 75 anni e più)	»	134
Tavola 20 — Famiglie residenti per ampiezza e specie di alloggio in cui dimorano	»	135
Tavola 21 — Famiglie residenti per tipo della famiglia e numero di figli conviventi	»	136
Tavola 22 — Convivenze e componenti permanenti, attivi e non attivi, per specie della convivenza	»	136
Tavola 23 — Convivenze secondo il numero di componenti presenti per sesso e specie della convivenza	»	136
Tavola 24 — Abitazioni occupate per numero di occupanti, numero di stanze e titolo di godimento	»	138
Tavola 25 — Abitazioni occupate per numero di stanze, numero di famiglie, figura giuridica del proprietario, epoca di costruzione e titolo di godimento, numero di servizi installati	»	140
Tavola 26 — Abitazioni occupate per tipo di fabbricato, numero di stanze, epoca di costruzione, servizi installati	»	142
Tavola 27 — Abitazioni occupate per servizi installati, numero di occupanti, numero di stanze, titolo di godimento, figura giuridica del proprietario ed epoca di costruzione	»	144
Tavola 28 — Abitazioni occupate per numero di stanze e numero dei componenti delle famiglie secondo la condizione occupazionale	»	146
Tavola 29 — Abitazioni non occupate per numero di stanze, motivo della non occupazione, tipo di fabbricato, figura giuridica del proprietario ed epoca di costruzione	»	148
Tavola 30 — Occupati per settore di attività economica, luogo di lavoro, tempo impiegato e mezzo utilizzato		
A — Agricoltura, caccia, foreste e pesca	»	149
B — Industrie	»	150
C — Altre attività	»	151
D — Totale	»	152
Tavola 31 — Studenti per luogo di studio, tempo impiegato e mezzo utilizzato	»	153

Appendice

- A — Tipologia completa delle famiglie
 - B — Confronto tra le classi di età ai censimenti demografici del 1951, 1961, 1971 e 1981.
 - C — Variazioni territoriali e di nome nelle circoscrizioni amministrative (periodo: 25 ottobre 1971 - 24 ottobre 1981)
 - D — Zone di territorio in contestazione tra Comuni
 - E — Categorie socio-professionali secondo la professione e la posizione nella professione.
 - F — Tavole disponibili
- Tracciati records
- Fac simile del *Foglio di famiglia*.

tabelle
sinottiche



introduzione

1. — PREMESSA

Il 12° Censimento generale della popolazione e il Censimento generale delle abitazioni sono stati effettuati con riferimento alla data del 25 ottobre 1981, in attuazione della legge 18 dicembre 1980, n. 864 e del relativo regolamento di esecuzione (D.P.R. 28 settembre 1981, n. 542).

Il piano della rilevazione è stato predisposto sulla base delle proposte formulate da un'apposita Commissione di studio istituita presso l'Istituto Centrale di Statistica della quale hanno fatto parte docenti universitari e rappresentanti di Amministrazioni Pubbliche, nonché di vari Enti interessati all'utilizzazione dei dati censuari.

Il piano di pubblicazione, modificato rispetto al 1971, in particolare, per quanto riguarda la disponibilità dei risultati in funzione delle diverse aggregazioni territoriali, si articola nel modo seguente:

Volume I — **Primi risultati provinciali e comunali sulla popolazione e sulle abitazioni (Dati provvisori)** (Maggio 1982)

Volume II — **Dati sulle caratteristiche strutturali della popolazione e delle abitazioni**
Tomo 1 — Fascicoli provinciali (95 fascicoli)
Tomo 2 — Fascicoli regionali (20 fascicoli)
Tomo 3 — Fascicolo nazionale

Volume III — **Popolazione delle frazioni geografiche e delle località abitate dei Comuni** (20 fascicoli regionali e 1 fascicolo nazionale).

Volume IV — **Atti del censimento.**

Un apposito volume riporta i dati sulla popolazione residente legale dei singoli Comuni, un altro infine sarà dedicato ad una relazione illustrativa ed interpretativa dei risultati censuari.

Il presente fascicolo consta di due parti:

Parte prima: 23 tavole con dati riferiti ai singoli Comuni della Provincia;

Parte seconda: 31 tavole, con dati riguardanti l'incrocio dei caratteri considerati, elaborate a livello provinciale.

Qui di seguito vengono riportate ed illustrate le definizioni dei caratteri ai quali si riferiscono i dati contenuti nel fascicolo; allo scopo di assicurare una esatta interpretazione dei dati stessi vengono inoltre fornite avvertenze specifiche per alcune tavole, nonché talune indicazioni sugli ulteriori canali di accesso all'informazione censuaria e sulla qualità dei risultati.

Per una più completa conoscenza delle modalità tecniche seguite per l'esecuzione del censimento, vedasi il fascicolo dell'Istituto Centrale di Statistica - 12° Censimento della popolazione e 6° Censimento dell'industria, del commercio, dei servizi e dell'artigianato, 25-26 ottobre 1981, *Disposizioni e istruzioni per gli Organi periferici*, Roma 1981.

La denominazione e le circoscrizioni territoriali dei Comuni, delle Provincie e delle Regioni fanno riferimento alla situazione esistente alla data del 25 ottobre 1981 (Cfr. Istituto Centrale di Statistica - *Elenco dei Comuni al 25 ottobre 1981*, Roma 1982).

2. — DEFINIZIONI

FAMIGLIA

Ai fini del censimento, per famiglia s'intende un insieme di persone legate da vincoli di matrimonio, parentela, affinità, adozione, affiliazione, tutela o da vincoli affettivi, coabitanti ed aventi dimora abituale nello stesso Comune, che normalmente provvedono al soddisfacimento dei loro bisogni mediante la messa in comune di tutto o parte del reddito di lavoro o patrimoniale da esse percepito.

Una famiglia può essere costituita anche di una sola persona la quale provvede in tutto o in parte con i propri mezzi di sussistenza al soddisfacimento dei bisogni individuali.

Sono considerate facenti parte della famiglia, come membri aggregati di essa, anche le persone addette ai servizi domestici, nonché le altre persone che, a qualsiasi titolo, convivono abitualmente con la famiglia stessa.

Ai fini del censimento, si considera **capo famiglia** colui che è ritenuto tale dalla famiglia. Questa definizione differisce da quella utilizzata nei censimenti del 1961 e 1971 a seguito delle innovazioni legislative in materia di diritto di famiglia.

Per la classificazione delle famiglie è stata adottata, analogamente agli spogli effettuati in occasione dei censimenti del 1961 e 1971, la seguente tipologia:

- Famiglie di Tipo A, *se composte di solo capo famiglia* (con o senza membri aggregati);
- Famiglie di Tipo B, *se composte di capo famiglia e coniuge* (con o senza membri aggregati);

- Famiglie di Tipo C, *se composte di capo famiglia, coniuge e figli* (con o senza membri aggregati). Sono considerate di tipo C anche le famiglie in cui manca il coniuge, cioè composte di capo famiglia e figli (con o senza membri aggregati);
- Famiglie di Tipo D, *se composte di capo famiglia, coniuge, figli, ascendenti e/o altri parenti* (con o senza membri aggregati). Sono considerate di tipo D anche le famiglie composte di: capo famiglia, figli, ascendenti e/o altri parenti; capo famiglia, coniuge, ascendenti e/o altri parenti; capo famiglia, ascendenti e/o altri parenti.

Per una migliore conoscenza delle strutture familiari, si è provveduto ad analizzare più in profondità le famiglie di tipo C e di tipo D, individuando al loro interno gruppi ulteriori di famiglie, pervenendo così ad una tipologia più articolata (cfr. Tavola provinciale n. 14). Il contenuto dei singoli gruppi è reso esplicito in Appendice (punto A):

Questa tipologia è stata concepita in funzione dell'obiettivo di procedere, per quanto possibile, all'individuazione dei nuclei familiari.

Per **nucleo familiare** s'intende la coppia sposata senza figli o con uno o più figli mai sposati, nonché un solo genitore con uno o più figli mai sposati.

Si possono quindi avere i seguenti quattro tipi di nuclei familiari:

- coniugi senza figli o con figli tutti non celibi o nubili;
- coniugi con almeno un figlio mai sposato;
- padre con almeno un figlio mai sposato;
- madre con almeno un figlio mai sposato.

In questo fascicolo risultano enucleate le famiglie con almeno un nucleo familiare (cfr. Tavola provinciale n. 15) in quanto non è stato possibile provvedere ad un accertamento esaustivo dei nuclei familiari sia per l'assenza sul *Foglio di famiglia* di quesiti specifici o di notizie comunque indispensabili, sia perché si è rinunciato ad ulteriori esplorazioni che pure in qualche caso avrebbero consentito l'individuazione di altri nuclei.

Si è del parere, comunque, che i citati criteri di spoglio — peraltro applicati all'universo delle famiglie e non ad un campione come generalmente praticato negli altri Paesi — assicurino risultati pienamente soddisfacenti, tenuto anche conto che — stando alle risultanze di uno spoglio campionario condotto sulla base dei dati censuari del 1971 (cfr. Istituto Centrale di Statistica — *Indagine sui nuclei familiari*, Collana d'informazioni, n. 6 del 1982) — le famiglie mononucleari rappresentano il 97% circa delle famiglie con due o più componenti.

CONVIVENZA

Ai fini del censimento, per convivenza s'intende un insieme di persone che, senza essere legate da vincoli di matrimonio, parentela, affinità e simili, conducono vita in comune per motivi religiosi, di cura, di assistenza, militari, di pena, e simili.

Sono considerate facenti parte della convivenza anche le persone addette alla convivenza stessa per ragioni d'impiego o di lavoro e che vi convivono abitualmente, purché non costituiscano famiglia a sé stante.

POPOLAZIONE RESIDENTE

La popolazione residente di ciascun Comune è costituita dalle persone aventi dimora abituale nel Comune e ivi presenti alla data del censimento e dalle persone aventi anch'esse dimora abituale nel Comune, ma che alla data del censimento risultavano assenti per uno dei seguenti motivi:

- emigrazione in altro Comune o all'estero, nel caso si tratti di emigrazione per l'esercizio di occupazioni stagionali o temporanee;
- servizio di leva, di richiamo alle armi, di volontariato;
- istruzione, noviziato religioso;
- ricovero in istituti di cura, di qualsiasi natura, purché la permanenza nel Comune di temporanea presenza non superi i due anni;
- detenzione in attesa di giudizio, condanna inferiore a cinque anni, obbligo di soggiorno per misura di prevenzione, rieducazione, purché la permanenza nel Comune di temporanea presenza non superi i cinque anni;
- affari, turismo, breve cura, e simili;
- servizio statale all'estero;
- missione fuori sede, compresa la frequenza di corsi di qualificazione o aggiornamento professionali, nonché di avanzamento;
- imbarco su navi della marina militare e mercantile.

È il caso di precisare, sulla base della predetta definizione, che a livello provinciale la popolazione residente temporaneamente assente risulta dalla somma dei dati comunali e pertanto comprende anche le persone temporaneamente assenti da un Comune della Provincia che alla data del censimento erano temporaneamente presenti in un altro Comune della Provincia stessa.

La popolazione residente, a norma dell'art. 2 del D.P.R. 542 del 28 settembre 1981, è considerata popolazione legale. Il relativo ammontare, per Comuni, Province e Stato è pubblicato sulla Gazzetta Ufficiale n. 95, del 7 aprile 1983, Supplemento ordinario n. 17.

POPOLAZIONE PRESENTE

La popolazione presente di ciascun Comune è costituita dalle persone presenti nel Comune alla data del censimento ed aventi in esso dimora abituale, nonché dalle persone temporaneamente presenti nel Comune alla data del censimento, ma aventi abituale dimora in altro Comune o all'estero.

ETÀ

L'età è computata in anni compiuti. Così ad esempio:

- 0 anni: dalla nascita al giorno precedente il 1° compleanno;
- 1 anno: dal giorno del 1° compleanno al giorno precedente il 2° compleanno;
- meno di 5 anni: dalla nascita al giorno precedente il 5° compleanno;
- da 5 a 9 anni: dal giorno del 5° compleanno al giorno precedente il 10° compleanno.

Poiché tale criterio è stato reintrodotta in occasione del censimento demografico del 1971, al fine di rendere più agevoli i confronti temporali, si forniscono in Appendice (punto B) indicazioni utili per la ricostruzione delle classi di età per le quali può essere effettuato il confronto dei dati comunali.

GRADO DI ISTRUZIONE

Si riferisce al più alto titolo di studio conseguito in qualsiasi scuola (pubblica o privata, italiana o straniera, anche all'estero) e non alla più alta classe o al più alto corso frequentato con successo.

Laureati	coloro che, avendo seguito un corso completo di studi universitari (della durata minima di quattro anni), hanno conseguito un diploma di laurea.
Diplomati	coloro che hanno conseguito un diploma di maturità o di abilitazione di scuola secondaria di secondo grado. Con tale voce sono altresì indicate le persone che hanno conseguito una abilitazione specifica dopo un corso di studi universitari della durata inferiore a quattro anni (diploma di statistica, di vigilanza alle scuole elementari, ISEF, ecc.).
Forniti di licenza media inferiore	coloro che hanno conseguito una licenza di scuola secondaria di primo grado che consenta l'accesso alle scuole secondarie di secondo grado.
Forniti di licenza elementare	coloro che hanno conseguito la licenza elementare o il certificato rilasciato da un corso di scuola popolare di tipo C (assimilabile alla licenza elementare).
Alfabeti privi di titolo di studio	coloro che hanno dichiarato di saper leggere e scrivere pur non avendo conseguito la licenza elementare, nonché gli scolari anche se iscritti alla 1 ^a elementare. Sono comprese in tale gruppo anche le persone che hanno conseguito il certificato di proscioglimento (3 ^a elementare) fino al 1955, anno nel quale tale certificato venne abolito. Poiché nel censimento del 1961 le persone fornite del certificato di proscioglimento vennero comprese tra le persone in possesso di licenza di scuola elementare, ai fini di un corretto confronto fra i dati di questi due censimenti occorre considerare congiuntamente i gruppi dei <i>forniti di licenza elementare</i> e degli <i>alfabeti privi di titolo di studio</i> .
Analfabeti	coloro che hanno dichiarato di non sapere leggere e scrivere.

CONDIZIONE PROFESSIONALE O NON PROFESSIONALE

La popolazione in condizione professionale è costituita dalle persone che nella settimana precedente la data del censimento risultavano occupate o disoccupate alla ricerca di nuova occupazione.

Occupati coloro che possiedono un'occupazione (in proprio o alle dipendenze) da cui traggono un profitto o una retribuzione. Sono considerati tali anche coloro che collaborano, senza avere un regolare rapporto di lavoro, con un familiare che svolge un'attività lavorativa in proprio.

Disoccupati alla ricerca di nuova occupazione coloro che hanno perduto una precedente occupazione alle dipendenze e sono alla ricerca attiva di una nuova occupazione, essendo in grado di accettarla se viene loro offerta.

La popolazione in condizione non professionale è costituita:

- a) da tutti i bambini e ragazzi con meno di 14 anni;
- b) dalle persone in cerca di prima occupazione;
- c) dalle casalinghe;
- d) dagli studenti;
- e) dalle persone ritirate dal lavoro;
- f) dagli altri censiti in età da 14 anni in poi che non rientrano nei gruppi di cui alle lettere da b) ad e). Tra questi ultimi sono compresi anche coloro che stanno assolvendo gli obblighi di leva; tali persone al censimento del 1971 venivano attribuite alla popolazione in condizione professionale o a quella in condizione non professionale sulla base della condizione nella quale si trovavano prima dell'inizio del servizio di leva.

Si riportano di seguito le relative definizioni:

Persone in cerca di prima occupazione coloro che non hanno mai esercitato un'attività lavorativa o hanno cessato un'attività lavorativa in proprio e sono alla ricerca attiva di un'occupazione alle dipendenze essendo in grado di accettarla se viene loro offerta.

Casalinghe coloro che si dedicano prevalentemente alla cura della propria famiglia e della propria casa.

Studenti coloro che si dedicano prevalentemente allo studio.

Persone ritirate dal lavoro coloro che hanno cessato una attività lavorativa per raggiunti limiti di età o altra causa.

Anche ai fini del confronto con i dati del censimento del 1971, si precisa che **le persone in condizione professionale e quelle in cerca di prima occupazione confluiscono nella cosiddetta popolazione attiva. La popolazione in condizione non professionale depurata dalle persone in cerca di prima occupazione, costituisce invece la popolazione non attiva.**

In ordine sempre ai confronti temporali, è necessario tener presente che nei precedenti censimenti si è utilizzato il concetto di condizione *abituale*, non essendo previsto che la risposta ai quesiti sull'attività professionale dovesse essere fornita facendo riferimento alla data del censimento. Con le innovazioni introdotte è stato recepito il criterio seguito nelle rilevazioni correnti delle forze di lavoro.

PROFESSIONE

Per professione s'intende l'attività individuale esercitata dalle persone costituenti la popolazione attiva, ad esclusione delle persone in cerca di prima occupazione. La specificazione della professione, cioè la *qualificazione tecnologica* dell'attività individuale è determinata dal genere di lavoro o di servizio esplicito (ad esempio: industriale, commerciante, medico, avvocato, contabile, falegname, ebanista, fabbro ferraio, elettricista... ecc.).

Il lavoro connesso con l'esercizio di una professione è caratterizzato da uno sforzo fisico o intellettuale da parte della persona, nonché dall'oggetto sul quale tale sforzo viene esercitato. In relazione alla prevalenza ed alla natura di questi vari elementi si è soliti fare distinzione tra lavoro prevalentemente intellettuale e lavoro prevalentemente manuale. Le attività di carattere prevalentemente intellettuale sono comunemente designate come *professioni o arti liberali*; quelle di carattere prevalentemente manuale come *arti o mestieri*. Tuttavia, per semplicità di linguaggio, si designano usualmente con il termine *professioni* sia le professioni e arti liberali, sia le arti e i mestieri.

Per le persone addette al culto e i militari di carriera esercitanti una professione non inerente all'esercizio del culto o all'attività tipicamente militare è stata considerata l'attività di tipo civile da esse svolta (ad esempio: per un sacerdote secolare esercitante la professione di insegnante presso una scuola pubblica o privata si è considerata la professione di *insegnante*; per una suora infermiera si è considerata la professione di *infermiera*; per un capitano medico si è considerata la professione di *medico*, e così via).

Per le persone disoccupate è stata considerata la professione esercitata prima della disoccupazione.

Per notizie più analitiche si rinvia al volume dell'Istituto Centrale di Statistica — *Classificazione delle professioni, Metodi e Norme, Serie C, n. 9, Maggio 1981.*

Per la professione e i due caratteri seguenti (posizione nella professione ed attività economica) è necessario tener presente che le persone con più di una attività lavorativa hanno fornito le notizie facendo riferimento alla principale attività svolta, cioè a quella che per continuità di lavoro, per importanza economica o altre considerazioni era ritenuta da esse la prevalente.

POSIZIONE NELLA PROFESSIONE

Per posizione nella professione s'intende la condizione della persona espletante un'attività economica in rapporto all'unità locale in cui viene svolta l'attività stessa.

Nel presente volume le posizioni nella professione risultano raggruppate nel modo seguente:

Imprenditori, liberi professionisti:

imprenditori — coloro che gestiscono in proprio un'impresa (azienda agricola, industriale, commerciale, ecc.), nella quale non impiegano l'opera manuale propria o di familiari, ma quella di dipendenti;

liberi professionisti — coloro che esercitano in proprio una professione o arte liberale (notaio, medico, ingegnere, avvocato, ecc.).

Lavoratori in proprio: coloro che gestiscono un'azienda agricola, una piccola azienda industriale, una bottega artigiana, un negozio o un esercizio pubblico partecipandovi col proprio lavoro manuale. In tale posizione sono compresi anche i coltivatori diretti, i mezzadri e simili, i soci di cooperative aventi figura di lavoratori in proprio e chi lavora nel proprio domicilio direttamente per conto di consumatori e non su commissione di imprese.

Coadiuvanti: coloro che collaborano con un familiare che svolge un'attività lavorativa in proprio, senza avere un rapporto di lavoro regolato da contratto.

Dirigenti e impiegati:

dirigenti — coloro che ricoprono un ruolo caratterizzato da un elevato grado di professionalità, autonomia e potere decisionale. Per la Pubblica Amministrazione si considerano in tale posizione le qualifiche previste dal D.P.R. 30 giugno 1972, n. 748, nonché le qualifiche equivalenti presso tutte le altre Amministrazioni, siano esse a carattere centrale o locale. Per gli appartenenti alle FF.AA. e corpi simili sono considerati come dirigenti gli ufficiali con grado superiore a quello di tenente colonnello o posizioni assimilate;

appartenenti alla carriera direttiva — coloro che con diverso grado di responsabilità, discrezionalità di poteri e autonomia, esercitano una funzione direttiva (tecnica o amministrativa). Per gli appartenenti alle FF.AA. e corpi simili sono considerati come direttivi gli ufficiali con grado inferiore a quello di colonnello o posizioni assimilate;

impiegati — coloro che esercitano una funzione di concetto o esecutiva tecnica o amministrativa;

appartenenti alle categorie speciali (intermedi) — coloro che esercitano una funzione intermedia tra quella degli impiegati e quella degli operai specializzati vale a dire chi guida e controlla, con apporto di adeguata competenza tecnico-pratica, gruppi di altri lavoratori.

Lavoratori dipendenti:

capi operai — coloro che svolgono una attività per la cui esecuzione si richiedono conoscenze di tipo specialistico ed hanno eventualmente responsabilità di guida di personale;

operai specializzati o qualificati — coloro che svolgono una attività per la cui esecuzione si richiedono adeguate cognizioni tecnico-pratiche conseguite o in istituti professionali o mediante istruzione equivalente o acquisite con il necessario tirocinio e pratica, nonché chi esegue con perizia il lavoro manuale affidatogli essendo in possesso di specifiche capacità tecnico-pratiche;

operai comuni — coloro che eseguono lavori di carattere manuale e non sono compresi nelle categorie precedenti (manovale, bracciante agricolo, ecc.);

altri lavoratori dipendenti — coloro che esercitano mansioni di usciere, bidello, guardiano e simili;

apprendisti — coloro che esercitano un'attività lavorativa per l'apprendimento di una professione ed il successivo conseguimento di una qualifica;

lavoranti a domicilio — coloro che lavorano nel proprio domicilio esclusivamente o prevalentemente su commissione di imprese (industriali, commerciali, artigiane) e non direttamente per conto di consumatori;

graduati o militari di carriera delle FF.AA. o figure similari dei corpi di polizia e sicurezza interna — gli appartenenti alle FF.AA. e corpi similari con grado fino a caporal maggiore o assimilati, nonché i vigili urbani e del fuoco.

RAMO DI ATTIVITÀ ECONOMICA

Per ramo di attività economica s'intende il campo di attività in cui viene esercitata la professione, arte o mestiere. Esso è determinato, di norma, in base all'attività (unica o prevalente) delle singole *unità locali* in cui il censito svolge la propria professione, arte o mestiere (ad esempio: azienda agricola, stabilimento industriale, bottega artigiana, negozio, esercizio pubblico, sede o filiale bancaria e assicurativa, ospedale, gabinetto medico, studio professionale, ministero, amministrazione comunale). I rami in cui si articola la classificazione delle attività economiche sono i seguenti:

- 0. — Agricoltura, caccia, foreste e pesca
- 1. — Energia, gas e acqua
 - 1.A — Estrazione di combustibili solidi, liquidi e gassosi; industria petrolifera
 - 1.B — Energia elettrica, gas e acqua
- 2. — Industrie estrattive, industrie manifatturiere per la trasformazione di minerali non energetici e prodotti derivati; industrie chimiche
- 3. — Industrie manifatturiere per la lavorazione e la trasformazione dei metalli; meccanica di precisione
- 4. — Industrie manifatturiere alimentari, tessili, delle pelli e cuoio, dell'abbigliamento, del legno, mobili e altre industrie manifatturiere
- 5. — Industria delle costruzioni e delle installazioni di impianti per l'edilizia
- 6. — Commercio, pubblici esercizi e alberghi; riparazioni di beni di consumo e di veicoli
 - 6.A — Commercio, pubblici esercizi e alberghi
 - 6.B — Riparazioni di beni di consumo e di veicoli
- 7. — Trasporti e comunicazioni
- 8. — Credito e assicurazione, servizi prestati alle imprese; noleggio
 - 8.A — Credito e assicurazione
 - 8.B — Servizi prestati alle imprese; noleggio
- 9. — Pubblica amministrazione; servizi pubblici e privati
 - 9.A — Pubblica amministrazione
 - 9.B — Servizi pubblici e privati

Si fa presente che non risulta possibile procedere ad un completo confronto dei dati per ramo di attività economica con i corrispondenti dati del 1971, in quanto la relativa classificazione ha subito una profonda revisione (cfr. Istituto Centrale di Statistica — *Classificazione delle attività economiche, Metodi e Norme, Serie C, n. 8, Maggio 1981*), essendo stato necessario renderla ragguagliabile alla NACE (Nomenclatura generale delle attività economiche nelle Comunità Europee) concordata in sede comunitaria.

ABITAZIONE, STANZA, ALTRO TIPO DI ALLOGGIO

Ai fini del censimento, per abitazione s'intende un insieme di vani, o anche un vano solo, destinato funzionalmente ad uso di alloggio, che dispone di un ingresso indipendente su strada, pianerottolo, cortile, terrazza, ballatoio, e simili e che alla data del censimento è occupata o è destinata ad essere occupata da una famiglia o da più famiglie coabitanti.

Un'abitazione si considera occupata se in essa abitano una o più persone aventi la dimora abituale nel Comune di censimento, anche se temporaneamente assenti alla data del censimento stesso; non occupata se in essa non abita alcuna persona o se è abitata solo da persone temporaneamente presenti nel Comune di censimento (è il caso ad esempio di studenti che frequentano un corso di studi nel Comune di censimento).

È da considerare non occupata l'abitazione:

- disponibile per la vendita o l'affitto;
- utilizzabile per vacanza in quanto chi ne dispone la occupa soltanto in uno o più periodi dell'anno (abitazioni ubicate generalmente in località turistiche);
- utilizzabile per lavoro, cioè se trattasi di abitazione secondaria che viene occupata saltuariamente da chi ne dispone per motivi di lavoro (ad esempio: casa di campagna destinata ai lavori agricoli nell'epoca del raccolto, abitazione secondaria situata generalmente in un Comune diverso da quello di dimora abituale utilizzata per lo svolgimento della propria attività lavorativa);
- non occupata per altro motivo in quanto già venduta o affittata, ma non ancora occupata; non più occupata da chi ne dispone, per trasferimento a seguito di emigrazione definitiva verificatasi in particolare nelle zone montane di spopolamento.

Il titolo di godimento dell'abitazione fa riferimento al titolo in base al quale la famiglia dispone dell'abitazione stessa. I titoli di godimento considerati sono:

- *proprietà*, alla quale è stato assimilato l'usufrutto; sotto tale voce sono comprese anche le abitazioni a riscatto;
- *affitto*, che comprende anche il subaffitto;
- *altro titolo*, per i casi di uso gratuito dell'abitazione, di godimento per prestazione di servizi, ecc.

L'epoca di costruzione o di ricostruzione fa riferimento all'anno di ultimazione della costruzione o ricostruzione. Nel caso in cui l'abitazione sia stata costruita in anno posteriore a quello del relativo fabbricato, a seguito di ricostruzione parziale, ampliamento o sopraelevazione, è stato considerato l'anno di termine della ricostruzione, dell'ampliamento o della sopraelevazione.

Per quanto concerne la superficie dell'abitazione è da tener presente che essa fa riferimento alla superficie dei pavimenti delle stanze e dei vani accessori con esclusione della superficie di balconi, terrazze, verande, cantine, garages, portici, loggiati, solai, cortili, ecc.

Per stanza s'intende un locale, facente parte di un'abitazione, che riceve aria e luce dall'esterno ed ha dimensioni tali da consentire la collocazione di un letto lasciando lo spazio utile per il movimento di una persona. La cucina, se risponde a tale definizione, è considerata stanza.

Per altro tipo di alloggio s'intende il locale che, pur non essendo funzionalmente destinato ad abitazione di una famiglia (cantina, soffitta, magazzino, negozio, ufficio, ecc.) ovvero non avendo le caratteristiche proprie dell'abitazione (roulotte, natante, grotta, carrozzone, ecc.), risulta alla data del censimento occupato di fatto da una o più famiglie residenti.

FABBRICATO

Per fabbricato s'intende qualsiasi costruzione, comprendente almeno un'abitazione, isolata da vie o spazi vuoti oppure separata da altre costruzioni mediante muri maestri che si elevano, senza soluzione di continuità, dalle fondamenta al tetto, che disponga di uno o più accessi all'esterno e che possa avere una o più scale autonome.

3. — AVVERTENZE ALLE TAVOLE

TAVOLE COMUNALI

Tavola 1:

— l'elenco dei Comuni che hanno subito variazioni territoriali e di nome tra il 1971 ed il 1981 è riportato in Appendice (punto C);

— i dati sulla superficie territoriale dei Comuni sono stati forniti dagli Uffici Tecnici Erariali; si fa presente che eventuali variazioni di superficie di minima entità non segnalate in Appendice sono conseguenti a verifiche periodiche effettuate dagli stessi Uffici Tecnici Erariali.

Per quanto concerne le superfici delle zone di territorio in contestazione tra due o più Comuni (Appendice punto D) rilevate in sede di predisposizione delle basi territoriali del censimento, è da tener presente che esse costituiscono un *di cui* delle superfici totali dei Comuni.

Ai fini dell'imputazione delle superfici contestate alla superficie totale dell'uno o dell'altro Comune interessato, si è avuto riguardo alle circoscrizioni comunali, quali risultano delimitate sulle carte topografiche al 25.000 edite dall'Istituto Geografico Militare, nel presupposto che tali circoscrizioni facciano riferimento alle medesime risultanze catastali da cui sono desunte le superfici dei Comuni.

In mancanza di altro valido criterio, l'attribuzione delle superfici contestate è stata necessariamente omessa nei pochi casi in cui i confini comunali sono rimasti indefiniti anche sulla cartografia I.G.M.;

— la densità della popolazione residente (numero medio di abitanti per Km²) è data dal rapporto fra il totale della popolazione residente di ciascun Comune e la superficie territoriale del Comune stesso espressa in Km².

Tavola 2:

tra le persone temporaneamente assenti per motivi di lavoro risultano anche quelle che hanno seguito familiari recatisi in altri Comuni o all'estero per motivi di lavoro.

Tavola 6:

per corso di formazione professionale s'intende un corso che abbia tutti i seguenti requisiti:

- durata non inferiore a tre mesi;
- rilascio di un attestato;
- utilizzazione per migliorare o adeguare la capacità professionale.

Tavole 9 e 10:

i rami in cui si articola la classificazione delle attività economiche risultano così raggruppati:

- agricoltura, caccia, foreste e pesca: ramo 0;
- industrie: rami 1, 2, 3, 4 e 5;
- altre attività: rami 6, 7, -8 e 9.

Tavola 12:

le persone che lavorano e frequentano un corso di studi regolare e/o di formazione professionale sono comprese fra gli *occupati*; le persone che frequentano un corso regolare di studi ed un corso di formazione professionale sono comprese fra gli *scolari e studenti*; in quest'ultimo gruppo sono pure compresi i bambini che frequentano la scuola materna.

Tavola 14:

per l'individuazione delle famiglie composte da coniugi, coniugi e figli, genitori e figli, si è fatto riferimento alla figura del capo famiglia e quindi, nel caso di questa tavola, la famiglia composta ad esempio dal capo famiglia e da uno dei suoi genitori risulta sotto la voce *altro tipo di famiglia*.

Tavola 15:

per il calcolo del numero medio di occupanti per stanza non si è tenuto conto delle stanze adibite esclusivamente ad altro uso.

Tavola 19:

per quanto concerne l'acqua potabile di acquedotto e il gabinetto, l'espressione *fuori dell'abitazione* sta ad intendere che il servizio si trova o nel corpo del fabbricato che comprende l'abitazione (ballatoio, pianerottolo, ecc.) o nel cortile, giardino o orto annessi al fabbricato stesso, a disposizione dei soli occupanti dell'abitazione o del fabbricato e non del pubblico in genere.

Si fa inoltre presente che per *bagno* s'intende un impianto di vasca e/o doccia.

Tavola 22:

è da tener presente che le abitazioni che dispongono di servizi installati sommate a quelle che non ne dispongono danno il totale abitazioni solo nel caso in cui sia sempre stata fornita risposta ai relativi quesiti.

TAVOLE PROVINCIALI

Tavole 4, 12, 13, 18, 30:

cfr. nota alle tavole comunali 9 e 10 (nella tavola 13 è enucleato altresì il ramo "commercio, pubblici servizi, alberghi, riparazioni di beni di consumo e di veicoli").

Tavola 9:

per notizie sui contenuti delle singole categorie vedi Appendice (punto E); la popolazione attiva in condizione professionale considerata in tale tavola comprende anche i militari in servizio di leva.

Tavole 10 e 13:

le posizioni nella professione risultano raggruppate nel modo seguente:

- *indipendenti*: imprenditori, liberi professionisti, lavoratori in proprio, coadiuvanti;
- *dipendenti*: tutte le altre.

Tavola 18:

i componenti in condizione non professionale sono stati classificati secondo il settore di attività economica dei componenti in condizione professionale.

Tavola 20:

le famiglie che occupano un'abitazione o un altro tipo di alloggio sono quelle che occupano l'alloggio a titolo principale.

Tavola 22:

nella voce *altre convivenze* sono comprese le convivenze militari e di altri corpi accasermati.

Tavola 28:

sono considerate solo le famiglie che occupano le abitazioni a titolo principale.

Tavole 30 e 31:

i dati fanno riferimento alle persone che nel mercoledì precedente la data di compilazione del modello si sono recate al lavoro o a scuola rientrando nella stessa giornata alla propria dimora abituale.

Ai fini di una corretta interpretazione dei dati occorre tener presente che:

- i lavoratori-studenti hanno fatto riferimento al luogo di lavoro;
- coloro che esercitano la professione su mezzi di trasporto (autisti, ferrovieri, tramvieri, piloti, marittimi, ecc.) hanno indicato il luogo da cui prendono servizio (posteggio, stazione, deposito, aeroporto, porto, ecc.);
- il mezzo di trasporto è quello utilizzato per compiere il tratto più lungo (in termini di distanza e non di tempo) del tragitto casa/luogo di lavoro o studio.

Con riferimento alla Tav. 31, si precisa che tra gli studenti sono compresi i bambini che frequentano la scuola materna e le persone che frequentano corsi di formazione professionale.

4. – Diffusione dei dati

Allo scopo di favorire un'ampia utilizzazione dei dati raccolti con il censimento, si precisa quanto segue:

a) ad integrazione delle tavole riportate nel presente fascicolo, sono state elaborate le tavole non destinate alla pubblicazione, ma comunque disponibili per gli utilizzatori, riportate in Appendice (punto F);

b) sia le tavole pubblicate che quelle di cui alla lettera a) possono essere fornite su nastro magnetico;

c) le 23 tavole, contenenti i dati comunali, possono essere fornite per sezione di censimento; le 31 tavole, contenenti i dati provinciali, possono essere fornite per Comune, rispettivamente su tabulato o nastro magnetico;

d) le richieste comportano il rimborso delle spese vive sostenute per l'approntamento del supporto e devono essere inoltrate a:

Istituto Centrale di Statistica, Servizio Censimenti – Rep. CENS/A, Via Cesare Balbo, 16 – 00100 Roma.

5. – Qualità dei dati

Il problema del controllo della qualità dei dati, che costituisce una delle fasi più delicate di ogni indagine statistica, si presenta ancor più accentuato in occasione delle operazioni censuarie, dalla raccolta dei dati alla pubblicazione dei risultati.

Per assicurare, nei limiti del possibile, il più alto livello di attendibilità e coerenza dei risultati, l'Istituto ha previsto particolari procedure di controllo già nel corso delle operazioni di raccolta dei dati. In tale fase gli Uffici Comunali di Censimento, assistiti dagli Uffici Provinciali di Censimento, dagli Ispettori Provinciali e da Funzionari dell'ISTAT dislocati in tutte le Province, hanno provveduto alla revisione quantitativa dei *Fogli di famiglia* accertando che tutte le unità oggetto di rilevazione (abitazioni, famiglie e convivenze) fossero state censite. Al termine delle operazioni di raccolta dei dati gli Uffici Comunali di Censimento hanno provveduto alla revisione qualitativa dei questionari di rilevazione provvedendo a codificare le notizie che per loro natura non risultavano precodificate.

Nella fase di registrazione dei dati su supporto informatico (i tracciati records sono riportati in Appendice) l'Istituto ha posto in atto le misure necessarie ad assicurare la validità dell'operazione, inserendo nelle convenzioni stipulate con quelle Regioni, Amministrazioni provinciali e comunali che, a norma dell'art. 40, del D.P.R. 28 settembre 1981, n. 542, hanno provveduto ad eseguire in proprio tale lavorazione, oltre alla verifica anche il rispetto di particolari vincoli idonei ad assicurare in corrispondenza dei vari quesiti, la compatibilità dei codici registrati.

Analoghe procedure sono state seguite per il materiale fatto registrare direttamente a cura dell'ISTAT.

In entrambi i casi, è stata attivata una procedura di controllo effettuando una nuova verifica su un campione del materiale registrato. Tale operazione ha consentito di accertare che il livello di errore attribuibile all'approntamento dell'input è risultato generalmente inferiore al 5 per mille.

Il controllo finale sulla validità dei risultati è stato attuato attraverso una complessa procedura elettronica per la messa a punto quantitativa e qualitativa del materiale.

Trattasi di una procedura articolata in varie fasi di lavoro, succintamente illustrate nei punti che seguono.

1) *Verifica della sequenzialità dei dati indicativi dei Fogli di famiglia e di convivenza*(codici di Provincia, Comune, sezione e numero d'ordine del *Foglio*).

In tale sede sono state tra l'altro individuate eventuali situazioni irregolari con specifico riferimento alla completezza delle risposte fornite ai singoli quesiti del *Foglio di famiglia*. Questa analisi ha evidenziato, in alcuni casi, la necessità di dover ricorrere sistematicamente ai singoli questionari di rilevazione per una ulteriore revisione, codifica e nuova registrazione degli stessi.

2) *Messa a punto qualitativa dei Fogli di censimento*.

I records registrati sono stati sottoposti al vaglio di un complesso programma di controllo che prevede l'imposizione automatica, sotto determinate condizioni, dei codici eventualmente mancanti o non validi e l'aggiustamento dei codici registrati in caso di accertata incongruenza. Tale controllo esteso agli incroci tra le modalità previste dal piano di pubblicazione, è stato dapprima effettuato all'interno del singolo tipo record e poi esteso tra tipi records.

In altri termini si è assicurata:

- la completezza delle risposte per singolo quesito all'interno dello stesso tipo record;
- la congruità delle risposte fornite relativamente ad ogni tipo record scegliendo all'interno di esso un carattere come fondamentale;
- la congruità delle risposte fornite tra i records relativi alla stessa famiglia o convivenza, in corrispondenza di alcuni quesiti ritenuti come fondamentali.

I controlli di congruità e i conseguenti aggiustamenti sono stati effettuati sulla base di standards conosciuti.

In particolare i quesiti scelti come riferimento (*specie dell'alloggio* per il record dell'abitazione; *anno di nascita* e, per le caratteristiche occupazionali, *la professione*, per i records relativi alle persone) sono stati ritenuti validi solo se confermati dalla presenza di determinate informazioni in altri quesiti ad essi strettamente connessi. In caso contrario si è proceduto alla loro rettifica sulla base di indicazioni desunte dagli altri quesiti. Da segnalare, infine, che gli interventi sui singoli quesiti avvengono nell'ambito della logica che li lega, come specificato in seguito.

Per fornire ulteriori elementi conoscitivi, nei prospetti che seguono sono riportati, a livello provinciale, i valori percentuali degli aggiustamenti effettuati sui quesiti del foglio di famiglia distintamente per:

Interventi di tipo 1

- annullamento delle risposte fornite a particolari quesiti per i quali, sotto determinate condizioni, non era prevista risposta; interventi relativi a casi di mancata risposta; codici non validi.

Interventi di tipo 2

- interventi relativi ad incongruità logiche riscontrate all'interno del quesito o dei quesiti.

Interventi di tipo 3

- interventi relativi ad incongruità logiche tra tipi records.

Le percentuali degli aggiustamenti sono calcolate sul totale delle frequenze relative alle risposte fornite in relazione al quesito considerato.

PROVINCIA DI ROMA

Incidenza percentuale degli aggiustamenti effettuati per tipo di intervento e quesito

A - ABITAZIONI

QUESITI	TIPO 1	TIPO 2	QUESITI	TIPO 1	TIPO 2
Specie dell'alloggio	—	1,33	Superficie	2,45	1,19
Caratteristiche del fabbricato	3,46	0,95	Acqua potabile	0,73	0,12
Proprietario	2,78	0,60	Gabinetto	0,90	0,40
Titolo di godimento	4,81	0,21	— scarico	5,82	0,35
Epoca di costruzione	2,65	0,19	Bagno	0,99	—
Stanze:			Elettricità	0,53	—
— adibite ad abitazione	0,77	0,08	Riscaldamento	3,15	1,38
— cucina	—	0,89			
— adibite ad altro uso	—	0,89	TOTALE	2,23	0,66

B - POPOLAZIONE RESIDENTE E TEMPORANEAMENTE PRESENTE

QUESITI	TIPO 1	TIPO 2	QUESITI	TIPO 1	TIPO 2
Relazione di parentela e posizione nella convivenza	0,91	0,37	Frequenza corso professionale	13,12	0,07
Sesso	0,29	0,14	Condizione 1981	5,40	2,01
Stato civile	0,89	0,10	Ore lavorate nella settimana	0,38	—
Luogo di nascita	5,27	2,19	Professione	4,29	3,73
Data di nascita	0,25	0,03	Posizione nella professione	9,33	—
Cittadinanza	1,42	—	Attività economica	14,85	10,54
Presenza e motivo dell'assenza	1,14	1,51	Condizione 1976	13,33	4,74
Residenza 1976	3,75	0,15	Pendolarità - luogo di lavoro o di studio	—	8,58
Istruzione	6,88	1,25	Pendolarità - altri quesiti	11,54	—
Corso regolare di studi	11,01	1,86	TOTALE	4,84	1,23
Frequenza scuola materna	0,81	0,24			

C - VERIFICHE DI CONGRUITÀ TRA RECORDS

TIPO 3

Specie di alloggio	1,50
Relazione di parentela	0,43
Annulamenti di records doppi e/o anomali	0,39
Mancati accoppiamenti tra famiglia principale e famiglia/e coabitanti (*)	7,52

(*) Percentuale calcolata sul totale delle famiglie coabitanti e le relative famiglie principali.

Il materiale relativo alla Provincia di Roma, non ha evidenziato carenze di rilievo ed inoltre non ha richiesto l'effettuazione di rifacimenti o nuove codifiche.

A scopo esemplificativo, distintamente per tipo di intervento, si riportano di seguito alcuni casi verificatisi con maggior frequenza.

Per gli interventi di tipo 1 ai quesiti relativi alla *condizione professionale o non professionale nella settimana precedente la data del censimento* e alla *condizione professionale o non professionale nell'ottobre del '76* doveva essere fornita risposta solo se la persona aveva compiuto, alla data del censimento, rispettivamente i 14 ed i 19 anni.

Per gli interventi di tipo 2:

— il quesito *stanze* è stato messo in relazione con la superficie dell'abitazione verificando la congruità del dato della superficie media per stanza;


— nell'ambito del quesito relativo alla *condizione professionale o non professionale nella settimana precedente la data del censimento* sono stati messi in relazione la *professione, arte o mestiere esercitato*, la *posizione nella professione* e la *categoria di attività economica*. I codici delle tre caratteristiche occupazionali sono stati collegati tra loro mediante una tabella a tripla entrata verificandone la reciproca compatibilità e sostituendo successivamente gli eventuali codici non validi. Il codice non valido è stato individuato in funzione di quelli ritenuti validi. Per alcune particolari professioni è stata inoltre controllata la compatibilità tra la professione, l'età ed il titolo di studio.

Per i quesiti relativi al *luogo di studio o di lavoro, tempo impiegato e mezzo utilizzato per gli spostamenti*, in considerazione della difficoltà di effettuare, in alcuni casi, una netta distinzione tra i due tipi di interventi, sono stati convenzionalmente attribuiti al tipo 1 quelli derivanti dai controlli di congruità delle varie risposte fornite all'interno del quesito ivi comprese le verifiche derivanti dalle risposte sul *tempo impiegato e mezzo utilizzato* per gli spostamenti extracomunali.

Sono stati attribuiti al tipo 2 quelli relativi al confronto tra *luogo di studio o di lavoro* ed alcune caratteristiche rilevate per lo stesso individuo. In particolare per tutti coloro per i quali era prevista una risposta al *luogo di studio o di lavoro* si è verificata l'esistenza e la compatibilità del codice indicato. Così ad esempio per coloro che si sono dichiarati *lavoranti a domicilio per conto d'impresa* è stato controllato che il codice fosse quello corrispondente a *lavora nella propria abitazione*.

Tra gli interventi di tipo 3 si segnala quello relativo al mancato accoppiamento tra il codice della famiglia principale ed il codice della famiglia o delle famiglie coabitanti. Tale inconveniente è da attribuirsi alla diversità dei codici che ne avrebbero dovuto consentire l'esatto accoppiamento.

Da segnalare infine che, nel periodo immediatamente successivo alla raccolta dei dati, l'ISTAT ha attivato tre distinte indagini campionarie: la prima con lo scopo di verificare il grado di copertura del censimento; la seconda con l'obiettivo di raccogliere, con riferimento ad alcuni fondamentali caratteri della popolazione residente, informazioni sulla qualità dei risultati; la terza tendente ad accertare la corrispondenza tra i risultati del censimento e la posizione anagrafica delle famiglie. I risultati delle predette indagini formeranno oggetto di pubblicazione.



parte prima
dati comunali

TAV. 1 - Superficie territoriale e densità - Popolazione residente e popolazione presente, per sesso

Codice dei Comuni	COMUNI	Superficie territoriale km ²	Densità ab/km ²	POPOLAZIONE RESIDENTE			POPOLAZIONE PRESENTE			
				Maschi	Femmine	TOTALE	Maschi	Femmine	TOTALE	
									N.	di cui temporaneamente presente
001	AFFILE	15,03	104	787	777	1.564	761	761	1.522	5
002	AGOSTA	9,48	128	597	620	1.217	580	613	1.193	8
003	ALBANO LAZIALE	23,80	1.179	13.728	14.334	28.062	13.565	14.503	28.068	529
004	ALLUMIERE	92,30	45	2.100	2.030	4.130	2.047	1.991	4.038	19
005	ANGUILLARA SABAZIA	74,91	89	3.331	3.309	6.640	3.244	3.283	6.527	46
006	ANTICOLI CORRADO	16,28	57	474	457	931	466	453	919	9
007	ANZIO	43,43	626	13.403	13.766	27.169	13.649	13.923	27.572	1.016
008	ARCINAZZO ROMANO	28,27	52	738	741	1.479	703	711	1.414	4
117	ARDEA	50,90	200	5.121	5.054	10.175	5.010	5.034	10.044	106
009	ARICCIA	18,36	793	7.252	7.313	14.565	7.100	7.423	14.523	252
010	ARSOLI	12,13	130	769	803	1.572	756	807	1.563	11
011	ARTENA	54,35	181	4.944	4.875	9.819	4.848	4.842	9.690	18
012	BELLEGRA	18,77	160	1.523	1.480	3.003	1.489	1.475	2.964	16
013	BRACCIANO	142,52	75	5.268	5.391	10.659	6.924	5.419	12.343	1.903
014	CAMERATA NUOVA	40,19	12	259	238	497	239	223	462	14
015	CAMPAGNANO DI ROMA	46,07	105	2.312	2.505	4.817	2.264	2.488	4.752	74
016	CANALE MONTERANO	36,89	63	1.148	1.168	2.316	1.133	1.178	2.311	36
017	CANTERANO	7,32	49	191	166	357	187	163	350	1
018	CAPENA	29,45	120	1.751	1.779	3.530	1.709	1.765	3.474	5
019	CAPRANICA PRENESTINA	20,20	17	171	165	336	169	162	331	4
020	CARPINETO ROMANO	84,48	62	2.637	2.622	5.259	2.626	2.630	5.256	75
021	CASAPE	5,33	162	414	450	864	416	458	874	33
022	CASTEL GANDOLFO	14,71	425	3.070	3.176	6.246	3.099	3.237	6.336	209
023	CASTEL MADAMA	28,46	199	2.787	2.869	5.656	2.727	2.838	5.565	14
024	CASTELNUOVO DI PORTO	30,84	142	2.169	2.202	4.371	2.110	2.198	4.308	86
025	CASTEL SAN PIETRO ROMANO	15,06	42	303	328	631	292	322	614	—
026	CAVE	17,75	441	3.893	3.928	7.821	3.819	3.911	7.730	44
027	CERRETO LAZIALE	11,77	86	504	503	1.007	481	491	972	3
028	CERVERA DI ROMA	31,63	16	243	259	502	237	240	477	7
029	CERVETERI	125,57	97	6.097	6.057	12.154	5.966	6.012	11.978	91
118	CIAMPINO	11,00	2.941	16.077	16.272	32.349	15.829	16.104	31.933	596
030	CICILIANO	19,03	54	504	524	1.028	482	505	987	—
031	CINETO ROMANO	10,54	54	278	292	570	252	266	518	—
032	CIVITAVECCHIA	71,95	686	24.152	25.237	49.389	26.457	25.196	51.653	3.402
033	CIVITELLA SAN PAOLO	20,52	65	663	665	1.328	631	644	1.275	8
034	COLLEFERRO	27,48	737	10.006	10.253	20.259	9.807	10.235	20.042	190
035	COLONNA	3,50	707	1.205	1.271	2.476	1.185	1.264	2.449	5
036	FIANO ROMANO	41,41	105	2.129	2.210	4.339	2.082	2.181	4.263	20
037	FILACCIANO	5,74	77	203	238	441	197	227	424	—
038	FORMELLO	31,11	169	2.587	2.658	5.245	2.542	2.650	5.192	50
039	FRASCATI	22,41	843	9.203	9.693	18.896	9.199	9.836	19.035	495
040	GALLICIANO NEL LAZIO	26,03	112	1.455	1.465	2.920	1.430	1.459	2.889	6
041	GAVIGNANO	14,89	102	762	764	1.526	737	759	1.496	8
042	GENAZZANO	32,04	147	2.327	2.390	4.717	2.282	2.373	4.655	29
043	GENZANO DI ROMA	18,15	966	8.853	8.683	17.536	8.824	8.761	17.585	300
044	GERANO	10,09	112	573	561	1.134	566	557	1.123	8
045	GORGA	26,38	29	361	393	754	347	387	734	—
046	GROTTAFERRATA	18,36	808	7.076	7.753	14.829	7.139	8.179	15.318	849
047	GUIDONIA MONTECELIO	81,04	627	25.414	25.402	50.816	24.935	25.210	50.145	471
048	JENNE	31,52	19	288	296	584	286	290	576	17
049	LABICO	11,79	169	978	1.018	1.996	955	1.019	1.974	22
116	LADISPOLI	26,00	474	6.078	6.241	12.319	5.946	6.227	12.173	175
050	LANUVIO	43,91	147	3.248	3.196	6.444	3.182	3.176	6.358	43
115	LARIANO	27,00	259	3.544	3.455	6.999	3.506	3.434	6.940	77
051	LICENZA	17,66	55	462	502	964	457	504	961	22
052	MAGLIANO ROMANO	21,14	49	520	510	1.030	499	503	1.002	4
053	MANDELA	13,26	42	276	283	559	268	281	549	5
054	MANZIANA	23,79	168	1.942	2.044	3.986	1.919	2.047	3.966	65
055	MARANO EQUO	7,65	99	372	386	758	369	382	751	1
056	MARCELLINA	15,27	303	2.322	2.312	4.634	2.274	2.296	4.570	21

segue TAV. 1 — Superficie territoriale e densità - Popolazione residente e popolazione presente, per sesso

Codice dei Comuni	COMUNI	Superficie territoriale km ²	Densità ab/km ²	POPOLAZIONE RESIDENTE			POPOLAZIONE PRESENTE			
				Maschi	Femmine	TOTALE	Maschi	Femmine	TOTALE	
									N.	di cui temporaneamente presente
057	MARINO	26,10	1.179	15.248	15.524	30.772	15.047	15.622	30.669	564
058	MAZZANO ROMANO	28,84	63	937	894	1.831	912	910	1.822	39
059	MENTANA	42,26	586	12.328	12.447	24.775	12.202	12.500	24.702	395
060	MONTECOMPATRI	24,38	259	3.094	3.224	6.318	3.062	3.270	6.332	120
061	MONTEFLAVIO	17,20	81	706	692	1.398	698	684	1.382	24
062	MONTELANICO	34,99	51	873	902	1.775	865	922	1.787	45
063	MONTELIBRETTI	44,03	108	2.361	2.397	4.758	2.398	2.377	4.775	105
064	MONTE PORZIO CATONE	9,36	653	2.977	3.132	6.109	2.947	3.167	6.114	112
065	MONTEROTONDO	40,54	646	12.934	13.261	26.195	12.849	13.285	26.134	474
066	MONTORIO ROMANO	23,03	75	886	851	1.737	861	834	1.695	2
067	MORICONE	20,14	106	1.084	1.055	2.139	1.089	1.066	2.155	54
068	MORLUPO	23,86	192	2.264	2.327	4.591	2.268	2.313	4.581	82
069	NAZZANO	12,24	83	509	505	1.014	498	501	999	4
070	NEMI	7,36	193	703	717	1.420	1.105	1.216	2.321	951
071	NEROLA	18,64	69	628	661	1.289	644	694	1.338	75
072	NETTUNO	71,46	412	14.444	14.979	29.423	14.809	15.079	29.888	1.021
073	OLEVANO ROMANO	26,12	226	2.934	2.964	5.898	2.865	2.941	5.806	65
074	PALESTRINA	46,85	286	6.554	6.832	13.386	6.488	6.904	13.392	226
075	PALOMBARA SABINA	75,19	102	3.804	3.845	7.649	3.691	3.804	7.495	34
076	PERCILE	17,62	17	135	160	295	129	158	287	—
077	PISONIANO	13,20	59	386	394	780	380	382	762	1
078	POLI	21,39	91	971	968	1.939	955	953	1.908	12
079	POMEZIA	107,34	279	15.088	14.837	29.925	15.213	14.823	30.036	783
080	PONZANO ROMANO	19,34	46	438	452	890	424	443	867	14
081	RIANO	25,35	183	2.335	2.292	4.627	2.284	2.293	4.577	46
082	RIGNANO FLAMINIO	38,77	116	2.259	2.248	4.507	2.175	2.187	4.362	29
083	RIOFREDDO	12,46	54	320	353	673	289	321	610	6
084	ROCCA CANTERANO	15,79	20	153	157	310	154	154	308	8
085	ROCCA DI CAVE	11,11	34	185	194	379	174	192	366	4
086	ROCCA DI PAPA	40,18	223	4.399	4.557	8.956	4.484	4.673	9.157	333
087	ROCCAGIOVINE	8,82	26	109	121	230	105	117	222	—
088	ROCCA PRIORA	28,07	228	3.222	3.169	6.391	3.246	3.175	6.421	167
089	ROCCA SANTO STEFANO	9,71	112	559	527	1.086	546	514	1.060	—
090	ROIATE	10,38	80	419	412	831	403	411	814	6
091	ROMA	1.507,60	1.884	1.359.391	1.480.868	2.840.259	1.389.796	1.506.611	2.896.407	103.741
092	ROVIANO	8,38	167	672	724	1.396	654	704	1.358	5
093	SACROFANO	28,49	116	1.601	1.700	3.301	1.536	1.678	3.214	51
094	SAMBUCI	8,23	85	351	345	696	342	342	684	1
095	SAN GREGORIO DA SASSOLA	35,25	39	659	702	1.361	652	706	1.358	11
096	SAN POLO DEI CAVALIERI	42,73	40	833	855	1.688	820	852	1.672	9
097	SANTA MARINELLA	49,20	197	4.665	5.035	9.700	5.074	5.525	10.599	1.134
098	SANT'ANGELO ROMANO	21,45	101	1.088	1.088	2.176	1.052	1.068	2.120	18
099	SANT'ORESTE	43,96	65	1.405	1.448	2.853	1.395	1.449	2.844	28
100	SAN VITO ROMANO	12,72	250	1.569	1.611	3.180	1.539	1.597	3.136	—
101	SARACINESCO	11,01	12	71	61	132	61	54	115	1
102	SEGNI	61,03	137	4.126	4.214	8.340	4.050	4.206	8.256	48
103	SUBIACO	63,44	140	4.444	4.453	8.897	4.402	4.460	8.862	170
104	TIVOLI	68,50	744	25.132	25.853	50.985	25.018	26.097	51.115	986
105	TOLFA	167,76	29	2.450	2.449	4.899	2.385	2.420	4.805	42
106	TORRITA TIBERINA	10,80	66	349	360	709	334	350	684	4
107	TREVIGNANO ROMANO	39,44	69	1.365	1.352	2.717	1.377	1.367	2.744	84
108	VALLEPIETRA	51,73	9	251	237	488	240	234	474	1
109	VALLINFREDA	16,82	17	143	145	288	135	142	277	12
110	VALMONTONE	40,87	251	5.154	5.124	10.278	5.068	5.129	10.197	82
111	VELLETRI	113,21	364	20.440	20.773	41.213	21.957	21.095	43.052	2.493
112	VICOVARO	36,12	104	1.834	1.923	3.757	1.795	1.922	3.717	21
113	VIVARO ROMANO	12,50	25	153	164	317	158	166	324	16
114	ZAGAROLO	51,54	269	6.885	6.976	13.861	6.823	6.984	13.807	217
	TOTALE PROVINCIA	5.351,81	691	1.783.119	1.912.842	3.695.961	1.816.122	1.940.549	3.756.671	126.491

TAV. 2 - Popolazione residente temporaneamente assente per sesso, luogo di presenza e motivo dell'assenza

Codice dei Comuni	COMUNI	IN ALTRI COMUNI				ALL'ESTERO				TOTALE	
		TOTALE		di cui per motivi di lavoro		TOTALE		di cui per motivi di lavoro		MF	M
		MF	M	MF	M	MF	M	MF	M		
001	AFFILE	42	26	17	9	5	4	3	3	47	30
002	AGOSTA	31	18	8	5	1	1	—	—	32	19
003	ALBANO LAZIALE	465	310	97	65	58	38	37	30	523	348
004	ALLUMIERE	111	63	48	26	—	—	—	—	111	63
005	ANGUILLARA SABAZIA	147	100	47	34	12	8	4	3	159	108
006	ANTICOLI CORRADO	19	12	6	3	2	2	—	—	21	14
007	ANZIO	534	362	138	94	79	53	39	31	613	415
008	ARCINAZZO ROMANO	69	35	22	8	—	—	—	—	69	35
117	ARDEA	231	140	66	38	6	4	4	4	237	144
009	ARICCIA	263	174	46	30	31	21	20	15	294	195
010	ARSOLI	20	17	6	6	—	—	—	—	20	17
011	ARTENA	137	97	21	15	10	8	9	8	147	105
012	BELLEGRA	53	36	21	17	2	2	2	2	55	38
013	BRACCIANO	198	133	52	32	21	13	13	9	219	146
014	CAMERATA NUOVA	49	29	25	14	—	—	—	—	49	29
015	CAMPAGNANO DI ROMA	123	80	50	28	16	8	10	5	139	88
016	CANALE MONTERANO	38	30	7	5	3	2	2	1	41	32
017	CANTERANO	8	4	3	2	—	—	—	—	8	4
018	CAPENA	57	34	17	11	4	3	2	2	61	37
019	CAPRANICA PRENESTINA	9	4	3	1	—	—	—	—	9	4
020	CARPINETO ROMANO	74	43	9	3	4	2	4	2	78	45
021	CASAPE	23	15	8	4	—	—	—	—	23	15
022	CASTEL GANDOLFO	111	71	26	18	8	2	5	2	119	73
023	CASTEL MADAMA	102	64	32	19	3	2	2	2	105	66
024	CASTELNUOVO DI PORTO	129	83	34	20	20	12	17	10	149	95
025	CASTEL SAN PIETRO ROMANO	16	10	11	6	1	1	—	—	17	11
026	CAVE	130	79	36	21	5	5	4	4	135	84
027	CERRETO LAZIALE	38	24	15	8	—	—	—	—	38	24
028	CERVARA DI ROMA	32	9	17	3	—	—	—	—	32	9
029	CERVETERI	251	154	73	45	16	11	9	6	267	165
118	CIAMPINO	917	581	265	170	95	62	54	39	1.012	643
030	CICILIANO	40	21	16	9	1	—	1	—	41	21
031	CINETO ROMANO	51	26	36	18	1	—	—	—	52	26
032	CIVITAVECCHIA	1.079	681	354	238	59	45	41	34	1.138	726
033	CIVITELLA SAN PAOLO	60	36	21	11	1	1	1	1	61	37
034	COLLEFERRO	377	255	112	85	30	24	19	19	407	279
035	COLONNA	32	23	7	5	—	—	—	—	32	23
036	FIANO ROMANO	85	52	31	17	11	6	9	5	96	58
037	FILACCIANO	17	6	4	2	—	—	—	—	17	6
038	FORMELLO	91	58	25	17	12	7	4	4	103	65
039	FRASCATI	324	202	107	67	32	26	20	18	356	228
040	GALLICANO NEL LAZIO	34	24	8	5	3	2	2	1	37	26
041	GAVIGNANO	38	28	7	5	—	—	—	—	38	28
042	GENAZZANO	85	56	12	7	6	4	3	3	91	60
043	GENZANO DI ROMA	221	165	46	37	30	14	14	9	251	179
044	GERANO	18	10	5	3	1	1	1	1	19	11
045	GORGA	20	14	7	4	—	—	—	—	20	14
046	GROTTAFERRATA	320	199	85	56	40	20	20	11	360	219
047	GUIDONIA MONTECELIO	1.076	702	274	203	66	47	57	42	1.142	749
048	JENNE	24	10	10	4	1	—	1	—	25	10
049	LABICO	43	30	17	10	1	1	1	1	44	31
116	LADISPOLI	297	186	86	54	24	19	18	16	321	205
050	LANUVIO	125	82	25	18	4	3	2	2	129	85
115	LARIANO	126	78	22	16	10	6	7	4	136	84
051	LICENZA	25	15	9	6	—	—	—	—	25	15
052	MAGLIANO ROMANO	31	22	3	2	1	1	—	—	32	23
053	MANDELA	14	9	4	3	1	—	1	—	15	9
054	MANZIANA	73	35	17	12	12	7	4	3	85	42
055	MARANO EQUO	7	4	—	—	1	1	1	1	8	5
056	MARCELLINA	84	56	25	12	1	1	1	1	85	57

segue TAV. 2 — Popolazione residente temporaneamente assente per sesso, luogo di presenza e motivo dell'assenza

Codice dei Comuni	COMUNI	IN ALTRI COMUNI				ALL'ESTERO				TOTALE	
		TOTALE		di cui per motivi di lavoro		TOTALE		di cui per motivi di lavoro		MF	M
		MF	M	MF	M	MF	M	MF	M		
057	MARINO	601	394	171	118	66	46	51	35	667	440
058	MAZZANO ROMANO	46	38	13	11	2	2	2	2	48	40
059	MENTANA	422	294	99	76	46	37	36	28	468	331
060	MONTECOMPATRI	101	63	15	7	5	2	1	—	106	65
061	MONTEFLAVIO	38	17	25	9	2	2	2	2	40	19
062	MONTELANICO	31	25	6	4	2	1	—	—	33	26
063	MONTELIBRETTI	83	51	19	11	5	3	3	2	88	54
064	MONTE PORZIO CATONE	98	58	23	17	9	5	3	3	107	63
065	MONTEROTONDO	433	290	82	60	102	58	88	50	535	348
066	MONTORIO ROMANO	42	24	2	2	2	2	2	2	44	26
067	MORICONE	36	14	7	2	2	2	2	2	38	16
068	MORLUPO	87	48	23	16	5	3	2	2	92	51
069	NAZZANO	19	14	5	5	—	—	—	—	19	14
070	NEMI	47	17	12	6	3	1	—	—	50	18
071	NEROLA	26	12	9	3	—	—	—	—	26	12
072	NETTUNO	497	331	105	65	59	45	28	25	556	376
073	OLEVANO ROMANO	147	89	32	20	10	4	7	4	157	93
074	PALESTRINA	210	135	73	49	10	8	6	5	220	143
075	PALOMBARA SABINA	185	127	41	28	3	1	2	1	188	128
076	PERCILE	8	5	1	1	—	—	—	—	8	5
077	PISONIANO	19	7	9	2	—	—	—	—	19	7
078	POLI	42	24	16	9	1	—	—	—	43	24
079	POMEZIA	619	407	120	78	53	36	30	23	672	443
080	PONZANO ROMANO	36	17	17	7	1	1	—	—	37	18
081	RIANO	87	58	21	15	9	6	7	5	96	64
082	RIGNANO FLAMINIO	156	90	79	39	18	7	12	6	174	97
083	RIOFREDDO	69	33	34	17	—	—	—	—	69	33
084	ROCCA CANTERANO	10	4	5	2	—	—	—	—	10	4
085	ROCCA DI CAVE	10	9	1	1	7	3	—	—	17	12
086	ROCCA DI PAPA	121	66	21	16	11	7	2	1	132	73
087	ROCCAGIOVINE	8	4	3	1	—	—	—	—	8	4
088	ROCCA PRIORA	121	71	32	21	16	12	8	6	137	83
089	ROCCA SANTO STEFANO	25	12	11	3	1	1	1	1	26	13
090	ROIATE	11	10	4	3	—	—	—	—	11	10
091	ROMA	41.595	25.149	11.973	7.836	5.998	3.519	3.177	2.247	47.593	28.668
092	ROVIANO	42	17	15	5	1	1	1	1	43	18
093	SACROFANO	123	75	53	33	15	11	11	9	138	86
094	SAMBUCI	13	9	2	1	—	—	—	—	13	9
095	SAN GREGORIO DA SASSOLA	14	12	—	—	—	—	—	—	14	12
096	SAN POLO DEI CAVALIERI	22	15	2	2	3	3	2	2	25	18
097	SANTA MARINELLA	217	141	55	39	18	12	10	8	235	153
098	SANT'ANGELO ROMANO	73	44	15	14	1	—	—	—	74	44
099	SANT'ORESTE	37	23	9	4	—	—	—	—	37	23
100	SAN VITO ROMANO	42	26	6	4	2	1	1	1	44	27
101	SARACINESCO	18	11	7	5	—	—	—	—	18	11
102	SEJNI	121	87	27	21	11	6	5	3	132	93
103	SUBIACO	197	131	67	43	8	3	5	3	205	134
104	TIVOLI	804	548	172	115	52	32	28	22	856	580
105	TOLFA	130	80	50	34	6	3	6	3	136	83
106	TORRITA TIBERINA	28	16	11	7	1	1	1	1	29	17
107	TREVIGNANO ROMANO	51	33	11	7	6	5	3	3	57	38
108	VALLEPIETRA	15	11	6	5	—	—	—	—	15	11
109	VALLINFREDA	23	11	6	2	—	—	—	—	23	11
110	VALMONTONE	151	109	34	22	12	8	4	3	163	117
111	VELLETRI	603	432	165	107	51	36	34	25	654	468
112	VICOVARO	56	45	13	11	5	5	5	5	61	50
113	VIVARO ROMANO	9	2	1	1	—	—	—	—	9	2
114	ZAGAROLO	250	174	76	51	21	15	18	13	271	189
	TOTALE PROVINCIA	58.369	35.981	16.513	10.779	7.412	4.456	4.074	2.908	65.781	40.437

TAV. 3 - Popolazione residente per sesso e stato civile

Codice dei Comuni	COMUNI	MASCHI					FEMMINE				
		CELIBI	CONIUGATI	SEPARATI LEGALMENTE	VEDOVI	DIVORZIATI	NUBILI	CONIUGATE	SEPARATE LEGALMENTE	VEDOVE	DIVORZIATE
001	AFFILE	407	353	2	25	—	310	347	1	119	—
002	AGOSTA	269	307	1	20	—	252	305	1	62	—
003	ALBANO LAZIALE	6.326	7.075	83	221	23	5.979	7.008	99	1.214	34
004	ALLUMIERE	894	1.134	3	69	—	674	1.122	6	227	1
005	ANGUILLARA SABAZIA	1.615	1.635	18	61	2	1.424	1.638	13	226	8
006	ANTICOLI CORRADO	191	260	2	20	1	146	256	—	55	—
007	ANZIO	6.581	6.512	97	195	18	6.037	6.497	126	1.072	34
008	ARCINAZZO ROMANO	329	376	1	32	—	282	368	1	90	—
117	ARDEA	2.470	2.528	47	61	15	2.158	2.564	39	283	10
009	ARICCIA	3.432	3.635	48	125	12	3.049	3.619	71	548	26
010	ARSOLI	352	391	2	23	1	330	391	—	81	1
011	ARTENA	2.472	2.362	6	97	7	2.042	2.368	18	440	7
012	BELLEGRA	776	711	—	36	—	637	707	1	135	—
013	BRACCIANO	2.395	2.710	31	123	9	2.079	2.719	43	534	16
014	CAMERATA NUOVA	117	129	—	13	—	83	124	1	30	—
015	CAMPAGNANO DI ROMA	1.077	1.158	18	55	4	1.054	1.164	17	265	5
016	CANALE MONTERANO	527	581	8	31	1	459	579	4	125	1
017	CANTERANO	89	93	—	9	—	56	95	—	15	—
018	CAPENA	803	904	11	31	2	708	897	14	156	4
019	CAPRANICA PRENESTINA	78	86	—	7	—	51	84	—	30	—
020	CARPINETO ROMANO	1.178	1.357	8	92	2	965	1.369	6	281	1
021	CASAPE	170	219	1	24	—	160	221	1	66	2
022	CASTEL GANDOLFO	1.435	1.551	18	63	3	1.354	1.536	19	265	2
023	CASTEL MADAMA	1.293	1.427	10	54	3	1.166	1.421	9	273	—
024	CASTELNUOVO DI PORTO	1.087	1.016	21	34	11	938	1.054	19	179	12
025	CASTEL SAN PIETRO ROMANO	136	152	2	13	—	134	154	—	40	—
026	CAVE	1.908	1.886	18	74	7	1.631	1.872	20	402	3
027	CERRETO LAZIALE	234	245	1	24	—	189	254	1	59	—
028	CERVERA DI ROMA	108	121	—	14	—	96	123	1	39	—
029	CERVETERI	2.902	3.030	50	105	10	2.510	3.051	44	442	10
118	CIAMPINO	7.607	8.100	139	192	39	6.945	8.095	155	1.021	56
030	CICILIANO	217	252	4	31	—	207	249	1	67	—
031	CINETO ROMANO	121	147	2	8	—	111	148	—	33	—
032	CIVITAVECCHIA	11.278	12.207	193	443	31	10.260	12.150	196	2.574	57
033	CIVITELLA SAN PAOLO	293	337	2	30	1	238	341	2	82	2
034	COLLEFERRO	4.598	5.200	44	155	9	4.040	5.186	66	935	26
035	COLONNA	546	613	7	36	3	513	612	8	137	1
036	FIANO ROMANO	966	1.102	10	44	7	875	1.110	11	211	3
037	FILACCIANO	81	108	3	10	1	89	111	—	36	2
038	FORMELLO	1.170	1.334	38	39	6	1.142	1.324	28	157	7
039	FRASCATI	4.300	4.629	71	183	20	4.014	4.603	68	979	29
040	GALLICANO NEL LAZIO	689	731	6	27	2	608	722	5	129	1
041	GAVIGNANO	369	367	1	25	—	317	365	3	78	1
042	GENAZZANO	1.064	1.182	8	72	1	942	1.169	7	269	3
043	GENZANO DI ROMA	4.250	4.350	53	184	16	3.477	4.352	59	775	20
044	GERANO	255	293	2	23	—	179	294	—	88	—
045	GORGA	179	166	1	15	—	174	164	—	55	—
046	GROTTAFERRATA	3.349	3.529	55	125	18	3.457	3.524	59	685	28
047	GUIDONIA MONTECELIO	12.216	12.657	150	344	47	10.882	12.662	188	1.602	68
048	JENNE	127	138	2	21	—	105	136	—	55	—
049	LABICO	456	494	4	23	1	403	493	7	114	1
116	LADISPOLI	2.891	2.997	76	94	20	2.653	3.016	65	476	31
050	LANUVIO	1.522	1.647	21	53	5	1.292	1.644	10	246	4
115	LARIANO	1.668	1.794	20	59	3	1.423	1.771	12	247	2
051	LICENZA	184	257	3	17	1	169	263	3	67	—
052	MAGLIANO ROMANO	235	267	1	17	—	196	263	—	51	—
053	MANDELA	116	150	—	10	—	103	152	—	28	—
054	MANZIANA	859	1.025	20	37	1	783	1.036	16	204	5
055	MARANO EQUO	168	191	1	12	—	131	196	3	55	1
056	MARCELLINA	961	1.300	7	53	1	789	1.291	6	226	—

segue TAV. 3 — Popolazione residente per sesso e stato civile

Codice dei Comuni	COMUNI	MASCHI					FEMMINE				
		CELIBI	CONIUGATI	SEPARATI LEGALMENTE	VEDOVI	DIVORZIATI	NUBILI	CONIUGATE	SEPARATE LEGALMENTE	VEDOVE	DIVORZIATE
057	MARINO	7.104	7.755	104	252	33	6.403	7.692	120	1.265	44
058	MAZZANO ROMANO	412	497	4	22	2	325	492	4	72	1
059	MENTANA	5.612	6.368	87	240	21	5.073	6.336	99	910	29
060	MONTECOMPATRI	1.493	1.494	36	63	8	1.370	1.505	12	328	9
061	MONTEFLAVIO	345	340	—	21	—	283	342	1	65	1
062	MONTELANICO	383	471	2	16	1	313	469	2	117	1
063	MONTELIBRETTI	1.062	1.240	8	51	—	922	1.225	2	246	2
064	MONTE PORZIO CATONE	1.358	1.501	30	78	10	1.287	1.499	33	307	6
065	MONTEROTONDO	5.958	6.656	79	226	15	5.319	6.669	111	1.128	34
066	MONTORIO ROMANO	393	462	1	30	—	303	464	3	81	—
067	MORICONE	468	573	3	39	1	353	576	5	120	1
068	MORLUPO	1.014	1.169	21	57	3	941	1.182	15	185	4
069	NAZZANO	231	256	3	19	—	181	256	2	64	2
070	NEMI	331	342	6	22	2	285	348	5	77	2
071	NEROLA	285	321	2	20	—	222	316	4	118	1
072	NETTUNO	6.890	7.213	103	216	22	6.328	7.268	126	1.216	41
073	OLEVANO ROMANO	1.378	1.476	3	77	—	1.137	1.478	4	343	2
074	PALESTRINA	3.070	3.321	22	137	4	2.894	3.321	22	584	11
075	PALOMBARA SABINA	1.712	1.954	25	107	6	1.448	1.985	18	387	7
076	PERCILE	51	77	—	7	—	49	78	—	33	—
077	PISONIANO	145	225	—	15	1	84	224	—	85	1
078	POLI	424	509	6	31	1	355	511	1	101	—
079	POMEZIA	7.454	7.334	113	149	38	6.507	7.366	137	783	44
080	PONZANO ROMANO	182	242	3	11	—	156	243	2	50	1
081	RIANO	1.076	1.201	11	40	7	935	1.206	7	136	8
082	RIGNANO FLAMINIO	1.035	1.166	11	44	3	832	1.174	10	226	6
083	RIOFREDDO	146	160	—	14	—	148	162	—	42	1
084	ROCCA CANTERANO	78	64	—	11	—	62	70	—	24	1
085	ROCCA DI CAVE	96	84	—	5	—	81	85	—	28	—
086	ROCCA DI PAPA	2.139	2.144	28	82	6	1.981	2.146	26	389	15
087	ROCCAGIOVINE	52	53	1	3	—	44	54	—	23	—
088	ROCCA PRIORA	1.554	1.577	21	69	1	1.293	1.588	18	261	9
089	ROCCA SANTO STEFANO	284	259	—	16	—	215	258	1	53	—
090	ROIATE	181	220	1	17	—	154	209	1	47	1
091	ROMA	629.236	683.314	16.651	25.133	5.057	614.404	685.893	22.032	147.900	10.639
092	ROVIANO	288	355	7	22	—	271	359	1	93	—
093	SACROFANO	690	846	26	33	6	655	852	21	165	7
094	SAMBUCI	144	191	1	15	—	121	195	1	28	—
095	SAN GREGORIO DA SASSOLA	286	357	2	14	—	256	351	3	91	1
096	SAN POLO DEI CAVALIERI	337	461	3	30	2	295	455	2	102	1
097	SANTA MARINELLA	2.186	2.330	54	86	9	2.136	2.341	49	490	19
098	SANT'ANGELO ROMANO	455	597	8	26	2	364	597	13	112	2
099	SANT'ORESTE	640	712	6	46	1	557	727	6	158	—
100	SAN VITO ROMANO	730	784	2	53	—	621	784	2	204	—
101	SARACINESCO	29	35	1	6	—	21	29	—	11	—
102	SEGNI	1.819	2.182	16	100	9	1.529	2.188	16	478	3
103	SUBIACO	2.095	2.219	17	109	4	1.744	2.231	12	464	2
104	TIVOLI	11.747	12.706	105	539	35	10.509	12.675	162	2.448	59
105	TOLFA	1.096	1.272	8	71	3	906	1.262	7	270	4
106	TORRITA TIBERINA	158	181	1	9	—	126	179	2	53	—
107	TREVIGNANO ROMANO	629	672	11	51	2	508	685	8	148	3
108	VALLEPIETRA	108	131	1	11	—	86	127	—	23	1
109	VALLINFREDA	62	76	1	4	—	52	81	—	12	—
110	VALMONTONE	2.512	2.507	22	109	4	2.175	2.494	23	425	7
111	VELLETRI	9.409	10.457	130	412	32	8.272	10.419	139	1.889	54
112	VICOVARO	892	898	7	35	2	828	901	9	185	—
113	VIVARO ROMANO	67	78	1	7	—	57	81	—	26	—
114	ZAGAROLO	3.208	3.491	46	131	9	2.812	3.510	35	604	15
	TOTALE PROVINCIA	827.605	897.084	19.312	33.392	5.726	791.058	899.562	24.887	185.708	11.627

TAV. 4 - Popolazione residente

A —

Codice dei Comuni	COMUNI	CLASSI QUINQUENNALI DI ETÀ (anni)										
		Meno di 5	5 - 9	10 - 14	15 - 19	20 - 24	25 - 29	30 - 34	35 - 39	40 - 44	45 - 49	50 - 54
001	AFFILE	88	80	118	146	128	129	84	70	75	78	97
002	AGOSTA	76	79	84	117	120	75	66	57	59	76	83
003	ALBANO LAZIALE	1.975	2.342	2.241	2.414	2.195	2.201	2.284	1.748	1.795	1.821	1.764
004	ALLUMIERE	305	301	299	303	291	304	284	221	245	209	254
005	ANGUILLARA SABAZIA	520	637	623	595	481	489	491	478	501	393	374
006	ANTICOLI CORRADO	52	45	54	71	79	60	49	37	64	68	64
007	ANZIO	1.864	2.400	2.504	2.520	2.181	1.932	2.143	1.782	1.843	1.611	1.530
008	ARCINAZZO ROMANO	73	73	86	151	129	110	81	60	95	98	95
117	ARDEA	867	967	980	900	773	836	820	738	683	619	558
009	ARICCIA	1.089	1.361	1.334	1.231	1.100	1.089	1.244	1.140	1.021	888	788
010	ARSOLI	91	112	149	139	97	122	106	84	102	102	100
011	ARTENA	771	832	936	937	841	730	674	553	610	607	548
012	BELLEGRA	208	220	227	298	309	227	201	154	147	173	175
013	BRACCIANO	573	795	879	970	780	641	723	730	823	716	695
014	CAMERATA NUOVA	22	19	29	35	34	37	22	20	33	30	28
015	CAMPAGNANO DI ROMA	290	370	339	408	419	361	361	263	300	272	283
016	CANALE MONTERANO	129	181	192	206	168	148	155	133	136	138	170
017	CANTERANO	16	10	30	30	37	28	18	11	13	19	35
018	CAPENA	236	293	315	302	263	274	236	227	215	208	225
019	CAPRANICA PRENESTINA	13	12	17	20	28	20	15	17	17	15	23
020	CARPINETO ROMANO	341	376	398	364	344	325	381	272	327	289	330
021	CASAPE	46	47	46	66	63	61	51	42	43	57	80
022	CASTEL GANDOLFO	439	493	495	531	505	460	471	403	410	413	386
023	CASTEL MADAMA	392	482	470	485	409	384	390	303	392	354	371
024	CASTELNUOVO DI PORTO	340	415	463	402	321	314	317	332	303	258	221
025	CASTEL SAN PIETRO ROMANO	28	23	53	51	58	40	33	30	36	48	50
026	CAVE	633	654	646	692	670	618	543	437	447	495	474
027	CERRETO LAZIALE	63	75	71	70	72	65	68	62	52	59	62
028	CERVARA DI ROMA	18	24	24	43	33	28	20	11	21	42	35
029	CERVETERI	852	1.144	1.197	1.091	858	898	954	945	925	774	639
118	CIAMPINO	2.231	3.032	3.073	2.896	2.327	2.361	2.756	2.445	2.574	2.172	1.865
030	CICILIANO	53	65	62	91	97	71	69	44	47	59	74
031	CINETO ROMANO	31	26	38	50	40	37	43	27	36	33	46
032	CIVITAVECCHIA	3.135	4.335	4.324	4.205	3.591	3.384	3.574	3.393	3.302	2.942	3.014
033	CIVITELLA SAN PAOLO	84	86	75	98	101	90	95	66	75	66	92
034	COLLEFERRO	1.312	1.645	1.796	1.730	1.465	1.430	1.625	1.406	1.507	1.267	1.277
035	COLONNA	140	202	216	226	179	160	159	146	158	151	172
036	FIANO ROMANO	337	390	347	367	288	326	332	277	297	250	240
037	FILACCIANO	17	23	35	30	29	19	30	26	32	22	25
038	FORMELLO	372	497	505	474	373	396	366	425	451	345	254
039	FRASCATI	1.066	1.359	1.525	1.700	1.503	1.424	1.274	1.169	1.235	1.235	1.290
040	GALLICANO NEL LAZIO	252	257	232	231	230	234	240	166	182	150	161
041	GAVIGNANO	104	112	117	133	117	118	91	77	84	92	103
042	GENAZZANO	275	342	384	403	340	293	286	289	325	279	343
043	GENZANO DI ROMA	1.244	1.416	1.363	1.436	1.397	1.388	1.424	1.129	1.194	990	1.040
044	GERANO	59	65	91	92	80	76	69	72	68	76	82
045	GORGA	49	42	60	71	61	52	63	28	43	46	42
046	GROTTAFERRATA	819	1.206	1.322	1.337	982	858	1.010	1.155	1.294	1.007	917
047	GUIDONIA MONTECELIO	3.982	5.111	4.653	4.267	3.544	3.857	4.620	3.729	3.684	3.101	2.745
048	JENNE	25	15	30	39	38	37	31	17	23	35	39
049	LABICO	120	147	156	164	169	151	144	115	124	117	138
116	LADISPOLI	858	1.159	1.237	1.083	939	906	907	842	856	726	721
050	LANUVIO	475	600	533	571	539	546	557	401	388	396	404
115	LARIANO	591	638	592	639	593	562	539	437	457	361	366
051	LICENZA	60	51	49	65	98	59	50	40	31	61	78
052	MAGLIANO ROMANO	80	72	69	77	77	87	75	52	58	59	64
053	MANDELA	28	45	38	35	25	38	45	36	35	31	31
054	MANZIANA	269	308	308	276	243	316	303	283	237	221	240
055	MARANO EQUO	38	48	45	49	46	42	48	27	53	41	50
056	MARCELLINA	339	320	336	334	342	347	333	246	298	294	334

per sesso e classe di età

TOTALE

						PARTICOLARI CLASSI DI ETÀ (anni)									Codice dei Comuni
55 - 59	60 - 64	65 - 69	70 - 74	75 e più	TOTALE	Meno di 3	3 - 5	6 - 10	11 - 13	14 - 17	18	19 - 20	21 - 24		
105	88	108	68	102	1.564	48	65	80	68	99	35	63	102	001	
65	58	61	82	59	1.217	49	39	85	48	91	18	55	91	002	
1.602	1.073	1.064	732	811	28.062	1.130	1.287	2.351	1.328	1.913	482	918	1.758	003	
278	186	232	215	203	4.130	176	198	296	165	260	56	107	241	004	
335	207	202	134	180	6.640	288	355	659	367	482	113	222	370	005	
61	41	46	69	71	931	35	27	43	38	50	15	38	55	006	
1.504	936	924	727	768	27.169	1.070	1.232	2.495	1.476	2.054	480	954	1.708	007	
117	63	92	64	92	1.479	41	46	75	49	113	19	61	108	008	
493	311	266	210	154	10.175	502	542	990	598	734	177	332	612	117	
703	460	432	343	342	14.565	630	714	1.389	791	1.007	240	475	869	009	
94	66	75	71	62	1.572	56	51	124	87	117	24	50	79	010	
568	305	346	256	305	9.819	457	478	873	546	733	199	373	658	011	
193	111	125	113	122	3.003	125	116	234	129	220	73	113	252	012	
603	470	446	389	426	10.659	320	396	803	563	794	178	338	605	013	
41	30	32	45	40	497	12	13	19	19	23	6	16	31	014	
330	236	203	192	190	4.817	171	178	376	212	315	87	164	323	015	
136	107	117	83	117	2.316	72	91	179	123	159	43	67	142	016	
24	23	23	23	17	357	10	8	11	18	24	6	19	27	017	
235	120	147	109	125	3.530	141	153	305	188	240	68	113	201	018	
33	20	30	22	34	336	8	6	12	10	16	4	12	22	019	
356	238	308	266	344	5.259	188	219	396	229	304	76	136	275	020	
71	42	51	36	62	864	28	26	45	27	49	16	30	47	021	
361	224	199	186	270	6.246	239	288	518	294	396	105	235	388	022	
308	203	276	223	214	5.656	232	244	488	283	397	96	179	319	023	
184	128	146	123	104	4.371	185	223	451	278	325	74	154	251	024	
47	30	34	29	41	631	18	11	31	34	43	10	25	41	025	
457	265	279	240	271	7.821	384	391	643	386	565	141	254	531	026	
65	38	57	48	80	1.007	35	42	70	48	55	16	37	48	027	
39	35	38	42	49	502	11	12	23	17	28	5	22	24	028	
525	351	368	330	303	12.154	490	569	1.189	722	861	226	423	662	029	
1.567	960	856	637	597	32.349	1.304	1.462	3.096	1.845	2.480	517	1.020	1.835	118	
63	49	44	51	89	1.028	30	36	68	35	68	19	45	67	030	
42	21	31	31	38	570	18	18	31	17	35	10	26	30	031	
2.942	2.082	1.930	1.461	1.775	49.389	1.721	2.196	4.471	2.623	3.366	829	1.529	2.855	032	
94	63	81	77	85	1.328	41	60	79	44	85	14	41	80	033	
1.108	821	836	560	474	20.259	714	889	1.734	1.060	1.433	363	611	1.144	034	
159	91	102	86	129	2.476	87	96	198	130	175	44	90	143	035	
253	166	152	159	158	4.339	195	208	392	215	304	72	118	225	036	
25	34	21	30	43	441	11	9	26	22	23	7	12	24	037	
257	140	137	127	126	5.245	211	254	508	282	416	86	178	286	038	
1.178	799	788	633	718	18.896	609	713	1.401	935	1.305	356	650	1.184	039	
179	126	126	83	71	2.920	143	165	247	144	171	53	90	189	040	
90	67	80	54	87	1.526	55	67	120	71	99	26	61	84	041	
320	178	226	182	252	4.717	170	170	343	239	322	80	158	262	042	
1.052	691	690	522	560	17.536	721	781	1.424	809	1.184	268	552	1.117	043	
65	55	57	58	69	1.134	41	33	62	62	63	21	48	57	044	
51	39	29	28	50	754	30	27	47	37	54	16	20	52	045	
736	552	573	501	560	14.829	440	578	1.240	832	1.070	261	470	775	046	
2.412	1.503	1.451	1.091	1.066	50.816	2.196	2.788	5.068	2.849	3.513	846	1.504	2.793	047	
56	33	42	46	78	584	13	15	18	15	29	11	16	30	048	
155	87	93	62	54	1.996	77	78	135	101	130	41	57	137	049	
592	414	423	318	338	12.319	474	599	1.197	721	955	202	391	737	116	
357	199	186	145	147	6.444	274	316	599	314	446	120	241	408	050	
379	256	247	192	150	6.999	327	382	636	360	488	140	244	476	115	
75	50	59	54	84	964	38	30	52	30	53	13	36	71	051	
87	43	46	38	46	1.030	58	38	72	38	65	13	29	62	052	
28	26	34	43	41	559	15	21	44	21	32	5	13	20	053	
258	218	209	137	160	3.986	157	165	325	187	217	56	101	196	054	
44	40	45	58	84	758	23	26	45	29	39	10	15	39	055	
281	203	208	189	230	4.634	213	192	330	181	280	60	148	267	056	

segue TAV. 4 — Popolazione residente

A —

Codice dei Comuni	COMUNI	CLASSI QUINQUENNALI DI ETÀ (anni)										
		Meno di 5	5 - 9	10 - 14	15 - 19	20 - 24	25 - 29	30 - 34	35 - 39	40 - 44	45 - 49	50 - 54
057	MARINO	2.153	2.599	2.720	2.552	2.457	2.379	2.491	2.195	2.109	1.912	1.855
058	MAZZANO ROMANO	137	143	151	137	121	141	163	109	89	99	93
059	MENTANA	1.980	2.264	2.113	2.033	1.911	2.201	2.118	1.652	1.688	1.505	1.346
060	MONTECÒMPATRI	424	459	520	560	536	484	420	379	414	352	426
061	MONTEFLAVIO	91	107	90	106	101	113	92	78	94	77	88
062	MONTELANICO	102	116	114	149	118	128	115	99	105	102	103
063	MONTELIBRETTI	312	395	365	368	339	307	325	284	355	308	303
064	MONTE PORZIO CATONE	471	570	512	401	411	475	547	466	446	312	322
065	MONTEROTONDO	1.661	2.211	2.292	2.449	2.085	1.956	1.940	1.792	1.866	1.690	1.666
066	MONTORIO ROMANO	101	102	136	173	144	115	105	77	112	122	129
067	MORICONE	130	142	155	162	155	154	139	116	124	122	154
068	MORLUPO	328	368	358	353	329	331	325	319	318	286	286
069	NAZZANO	51	60	65	84	95	74	58	43	55	65	75
070	NEMI	53	87	96	113	99	103	73	85	96	106	111
071	NEROLA	68	78	80	82	69	73	85	73	73	60	78
072	NETTUNO	2.192	2.676	2.570	2.664	2.344	2.174	2.222	1.939	1.897	1.857	1.758
073	OLEVANO ROMANO	316	398	505	523	493	386	376	295	364	357	419
074	PALESTRINA	956	1.049	1.127	1.123	1.065	1.011	1.005	827	811	838	846
075	PALOMBARA SABINA	527	580	637	642	565	495	522	473	482	451	501
076	PERCILE	12	9	16	18	17	14	14	15	16	14	19
077	PISONIANO	39	15	30	46	62	46	35	20	34	36	74
078	POLI	131	150	142	179	140	128	133	105	113	117	130
079	POMEZIA	2.420	3.144	2.954	2.675	2.421	2.439	2.846	2.310	2.225	1.819	1.480
080	PONZANO ROMANO	53	55	60	81	57	50	55	44	55	61	46
081	RIANO	346	402	429	417	370	367	358	295	346	295	258
082	RIGNANO FLAMINIO	350	398	399	347	309	311	375	328	300	259	265
083	RIOFREDDO	46	39	43	45	53	58	46	31	30	41	40
084	ROCCA CANTERANO	15	10	19	19	21	23	24	6	15	9	20
085	ROCCA DI CAVE	20	29	26	29	17	21	27	22	29	24	20
086	ROCCA DI PAPA	656	721	750	819	741	723	648	532	559	526	618
087	ROCCAGIOVINE	16	18	13	12	20	15	19	7	11	11	20
088	ROCCA PRIORA	536	572	584	506	491	517	519	438	431	350	330
089	ROCCA SANTO STEFANO	67	62	96	126	100	68	63	42	67	66	80
090	ROIATE	43	49	53	76	78	75	46	29	27	41	62
091	ROMA	144.243	200.206	226.974	241.689	212.124	193.228	201.399	193.575	212.420	197.155	190.981
092	ROVIANO	81	80	104	88	117	121	90	59	73	87	123
093	SACROFANO	229	286	253	222	209	240	266	244	256	221	181
094	SAMBUCCI	57	37	35	55	72	41	52	32	28	44	53
095	SAN GREGORIO DA SASSOLA	68	85	66	103	108	83	66	71	80	108	138
096	SAN POLO DEI CAVALIERI	134	118	102	99	129	150	134	84	102	87	99
097	SANTA MARINELLA	635	837	846	759	661	696	739	680	656	588	601
098	SANT'ANGELO ROMANO	139	153	166	177	133	149	138	129	156	125	140
099	SANT'ORESTE	211	212	222	228	206	203	214	166	180	160	184
100	SAN VITO ROMANO	187	176	221	301	283	224	184	152	164	201	222
101	SARACINESCO	5	10	5	8	12	5	6	11	7	8	7
102	SEGNI	522	591	612	675	621	567	610	465	508	510	574
103	SUBIACO	604	680	667	674	701	679	665	523	528	530	557
104	TIVOLI	3.251	4.013	4.426	4.476	4.109	3.681	3.767	3.328	3.416	3.267	3.292
105	TOLFA	345	390	326	411	332	338	313	271	275	237	344
106	TORRITA TIBERINA	40	43	46	53	42	36	42	47	46	41	35
107	TREVIGNANO ROMANO	165	185	221	228	220	202	179	153	154	180	201
108	VALLEPIETRA	20	27	30	37	36	30	23	17	28	32	33
109	VALLINFREDA	9	20	19	20	18	16	11	15	22	17	19
110	VALMONTONE	765	894	878	917	785	747	786	655	673	639	595
111	VELLETRI	2.819	3.295	3.506	3.494	3.346	2.989	3.029	2.461	2.586	2.583	2.576
112	VICOVARO	287	333	314	313	320	285	252	228	210	241	224
113	VIVARO ROMANO	5	6	19	30	32	15	13	7	13	16	20
114	ZAGAROLO	1.040	1.173	1.157	1.265	1.086	1.072	994	870	956	835	831
	TOTALE PROVINCIA	203.519	272.403	300.345	315.148	277.675	256.423	266.744	249.693	270.174	249.757	242.835

per sesso e classe di età

TOTALE

						PARTICOLARI CLASSI DI ETÀ (anni)									Codice dei Comuni
55 - 59	60 - 64	65 - 69	70 - 74	75 e più	TOTALE	Meno di 3	3 - 5	6 - 10	11 - 13	14 - 17	18	19 - 20	21 - 24		
1.635	1.035	990	795	895	30.772	1.232	1.416	2.652	1.615	2.183	450	1.016	1.917	057	
142	116	84	52	54	1.831	80	81	140	104	117	23	46	98	058	
1.090	777	732	605	760	24.775	1.167	1.277	2.208	1.266	1.708	403	767	1.505	059	
358	246	263	203	274	6.318	268	232	477	311	448	110	221	432	060	
107	64	70	52	68	1.398	43	69	105	50	78	19	46	85	061	
109	81	124	97	113	1.775	48	78	107	75	120	23	53	95	062	
329	192	223	164	189	4.758	184	204	382	223	298	80	137	271	063	
302	199	209	201	265	6.109	259	310	579	315	354	76	136	336	064	
1.388	920	883	657	739	26.195	946	1.125	2.284	1.377	1.915	501	920	1.630	065	
125	68	78	80	70	1.737	66	54	113	82	119	31	72	119	066	
170	100	108	86	122	2.139	81	75	148	94	126	36	54	130	067	
312	184	180	160	154	4.591	202	197	377	206	280	78	138	258	068	
74	47	54	46	68	1.014	29	34	58	45	62	18	30	79	069	
109	71	78	69	71	1.420	26	39	95	58	91	19	44	76	070	
101	79	96	88	106	1.289	38	48	78	53	60	14	29	57	071	
1.582	1.069	959	729	791	29.423	1.222	1.488	2.677	1.513	2.193	492	1.039	1.822	072	
395	276	271	214	310	5.898	179	198	429	306	435	90	204	394	073	
833	486	546	419	444	13.386	579	574	1.083	671	911	242	411	849	074	
521	322	349	284	298	7.649	307	328	597	372	527	130	246	444	075	
28	11	23	27	42	295	6	8	10	10	17	2	6	13	076	
81	51	76	55	80	780	25	18	18	14	42	7	22	46	077	
133	84	99	70	85	1.939	69	87	155	85	138	33	71	104	078	
1.169	690	551	400	382	29.925	1.379	1.619	3.172	1.749	2.279	516	952	1.948	079	
53	52	68	53	47	890	33	31	51	41	59	15	28	48	080	
250	159	123	104	108	4.627	190	245	398	263	340	78	159	291	081	
250	145	168	150	153	4.507	195	218	417	241	298	61	123	250	082	
58	35	30	37	41	673	28	25	40	28	34	8	22	41	083	
28	20	31	28	22	310	8	9	11	11	16	5	6	18	084	
13	10	24	35	33	379	12	14	26	17	19	9	13	11	085	
521	363	302	233	244	8.956	379	427	722	448	659	164	286	602	086	
18	12	9	12	17	230	9	11	16	9	9	4	6	15	087	
320	209	226	159	203	6.391	335	307	577	353	421	102	199	395	088	
67	50	49	41	42	1.086	39	37	70	50	106	29	48	72	089	
69	38	58	33	54	831	28	27	48	27	60	17	26	66	090	
177.227	121.359	121.651	95.228	110.800	2.840.259	80.998	97.912	210.181	135.708	195.231	47.083	91.129	166.994	091	
101	69	56	63	84	1.396	45	46	92	59	77	21	37	93	092	
201	152	132	96	113	3.301	131	151	281	159	185	47	84	161	093	
46	38	45	26	35	696	32	33	35	22	46	10	17	61	094	
96	49	68	82	90	1.361	43	42	77	44	72	21	42	89	095	
115	78	74	83	100	1.688	89	76	109	65	73	17	40	113	096	
565	388	394	265	390	9.700	340	443	887	487	638	144	286	513	097	
141	93	115	96	126	2.176	85	73	168	94	159	27	54	108	098	
188	120	128	122	109	2.853	114	138	220	135	178	44	88	162	099	
253	151	170	136	155	3.180	103	111	193	132	214	70	129	216	100	
14	9	6	6	13	132	3	3	9	4	6	1	4	10	101	
562	392	392	309	430	8.340	304	332	594	368	546	114	273	490	102	
509	397	419	331	433	8.897	359	389	669	394	536	138	272	569	103	
2.834	2.030	1.882	1.587	1.626	50.985	1.884	2.170	4.074	2.662	3.676	877	1.715	3.217	104	
317	231	274	241	254	4.899	195	235	379	194	326	72	128	275	105	
50	42	40	52	54	709	28	16	51	25	41	7	21	35	106	
199	114	115	87	114	2.717	89	122	191	135	165	55	85	177	107	
36	37	35	30	37	488	12	13	26	20	30	8	16	25	108	
15	19	24	15	29	288	5	9	18	11	17	2	13	11	109	
568	418	354	290	314	10.278	446	477	908	535	725	179	350	619	110	
2.444	1.706	1.601	1.286	1.492	41.213	1.588	1.845	3.366	2.058	2.910	720	1.307	2.666	111	
213	144	153	109	131	3.757	163	191	325	189	264	60	123	252	112	
29	28	26	18	40	317	3	3	6	15	17	10	13	25	113	
840	504	457	379	402	13.861	609	646	1.153	730	1.035	251	444	853	114	
225.141	153.300	153.274	120.498	139.032	3.695.961	114.916	136.818	283.593	179.716	255.056	61.510	118.745	218.736		

segue TAV. 4 — Popolazione residente

B —

Codice dei Comuni	COMUNI	CLASSI QUINQUENNALI DI ETÀ (anni)										
		Meno di 5	5 - 9	10 - 14	15 - 19	20 - 24	25 - 29	30 - 34	35 - 39	40 - 44	45 - 49	50 - 54
001	AFFILE	41	50	61	70	78	78	49	35	42	41	43
002	AGOSTA	37	36	38	60	64	39	33	34	29	35	41
003	ALBANO LAZIALE	999	1.170	1.148	1.230	1.036	1.096	1.158	886	880	843	853
004	ALLUMIERE	149	167	160	153	149	166	148	115	137	92	119
005	ANGUILLARA SABAZIA	256	317	312	316	253	232	250	228	257	211	187
006	ANTICOLI CORRADO	31	24	27	37	35	29	32	19	34	34	37
007	ANZIO	932	1.233	1.277	1.296	1.134	962	1.009	886	897	789	772
008	ARCINAZZO ROMANO	39	34	40	82	65	57	45	34	44	58	47
117	ARDEA	460	524	485	459	381	404	397	373	348	313	305
009	ARICCIA	567	700	694	648	542	529	610	568	503	450	394
010	ARSOLI	50	61	76	65	47	51	52	46	52	51	48
011	ARTENA	392	410	468	494	424	397	343	288	298	328	278
012	BELLEGRA	97	101	125	142	163	127	105	79	79	82	79
013	BRACCIANO	312	398	439	505	413	324	340	338	409	348	349
014	CAMERATA NUOVA	12	8	13	20	15	24	17	9	19	14	19
015	CAMPAGNANO DI ROMA	159	188	185	202	187	174	169	130	129	139	139
016	CANALE MONTERANO	56	85	98	108	93	73	75	76	72	60	79
017	CANTERANO	6	8	16	17	24	18	9	7	6	6	20
018	CAPENA	124	138	157	158	132	125	114	120	115	96	113
019	CAPRANICA PRENESTINA	3	8	9	12	14	14	10	10	8	9	12
020	CARPINETO ROMANO	177	206	212	188	185	161	184	164	154	155	153
021	CASAPE	16	19	30	34	38	29	28	18	24	28	35
022	CASTEL GANDOLFO	215	248	263	273	267	221	254	187	199	206	190
023	CASTEL MADAMA	195	268	262	231	195	180	194	161	198	182	170
024	CASTELNUOVO DI PORTO	170	225	247	200	163	146	148	173	145	133	108
025	CASTEL SAN PIETRO ROMANO	11	10	29	28	28	22	16	16	17	20	26
026	CAVE	323	336	324	355	323	302	309	217	229	261	236
027	CERRETO LAZIALE	29	38	40	37	41	31	35	29	27	32	32
028	CERVERA DI ROMA	8	14	12	19	19	14	10	5	8	22	17
029	CERVETERI	438	575	615	568	408	427	466	482	464	425	339
118	CIAMPINO	1.142	1.542	1.593	1.486	1.118	1.140	1.361	1.205	1.273	1.106	929
030	CICILIANO	34	30	30	54	40	32	43	20	27	24	34
031	CINETO ROMANO	18	14	21	20	17	22	22	15	17	16	22
032	CIVITAVECCHIA	1.596	2.176	2.196	2.133	1.845	1.693	1.729	1.669	1.619	1.479	1.478
033	CIVITELLA SAN PAOLO	40	49	37	46	53	50	58	32	38	32	50
034	COLLEFERRO	687	837	973	836	738	705	800	687	780	611	663
035	COLONNA	67	95	103	114	94	77	82	71	78	80	85
036	FIANO ROMANO	164	205	176	184	128	162	159	145	161	133	112
037	FILACCIANO	5	10	18	16	13	10	18	13	14	13	10
038	FORMELLO	176	236	253	239	160	196	172	195	240	189	145
039	FRASCATI	565	688	768	854	720	720	652	559	595	614	621
040	GALLICANO NEL LAZIO	135	127	112	113	118	110	124	86	86	92	83
041	GAVIGNANO	51	52	53	74	67	70	51	35	46	41	45
042	GENAZZANO	134	169	200	218	182	148	135	146	152	141	189
043	GENZANO DI ROMA	640	694	714	728	702	700	757	575	625	513	537
044	GERANO	35	42	46	48	46	42	35	39	32	38	40
045	GORGA	23	22	33	26	31	29	33	18	26	16	24
046	GROTTAFERRATA	426	606	667	675	491	417	442	533	608	511	453
047	GUIDONIA MONTECELIO	2.066	2.577	2.384	2.180	1.681	1.807	2.279	1.968	1.900	1.608	1.410
048	JENNE	13	9	20	18	21	23	16	12	9	12	21
049	LABICO	54	79	84	73	93	81	76	58	55	60	67
116	LADISPOLI	459	584	631	552	439	441	458	417	408	354	373
050	LANUVIO	245	294	280	302	267	259	288	227	195	182	217
115	LARIANO	296	331	304	323	304	288	276	233	234	184	174
051	LICENZA	28	22	21	35	54	29	27	18	15	30	34
052	MAGLIANO ROMANO	33	32	36	36	42	51	45	21	35	30	32
053	MANDELA	14	24	20	17	13	14	24	21	21	15	14
054	MANZIANA	138	153	178	126	115	164	152	144	119	112	105
055	MARANO EQUO	23	25	27	27	19	19	26	14	25	21	27
056	MARCELLINA	189	163	163	167	164	174	171	129	143	148	173

per sesso e classe di età

MASCHI

						PARTICOLARI CLASSI DI ETÀ (anni)									Codice dei Comuni
55 - 59	60 - 64	65 - 69	70 - 74	75 e più	TOTALE	Meno di 3	3 - 5	6 - 10	11 - 13	14 - 17	18	19 - 20	21 - 24		
54	39	44	29	33	787	19	38	44	37	51	16	28	67	001	
29	25	32	38	27	597	24	17	42	16	46	15	28	47	002	
771	503	495	335	325	13.728	568	644	1.190	675	995	237	443	831	003	
135	82	106	115	107	2.100	85	96	164	91	132	28	54	128	004	
185	89	99	61	78	3.331	144	168	336	187	244	64	129	182	005	
22	21	23	31	38	474	18	21	19	22	26	6	15	27	006	
722	449	425	324	296	13.403	540	627	1.264	759	1.049	238	520	875	007	
55	27	42	33	36	738	20	24	37	19	63	6	34	57	008	
237	138	134	106	57	5.121	258	304	520	298	376	90	158	305	117	
342	226	197	149	133	7.252	326	376	705	416	532	128	233	435	009	
45	30	39	32	24	769	35	23	68	44	56	11	23	39	010	
290	128	167	114	125	4.944	219	258	429	277	379	96	197	333	011	
110	63	64	51	56	1.523	61	55	110	67	111	37	51	136	012	
308	214	215	187	169	5.268	174	216	395	277	410	95	179	321	013	
17	15	15	24	18	259	8	4	10	9	13	3	7	14	014	
152	112	91	87	69	2.312	93	93	197	117	149	50	81	141	015	
68	50	56	42	57	1.148	31	43	86	60	82	23	33	82	016	
13	8	13	12	8	191	4	4	6	11	14	4	7	21	017	
135	67	60	46	51	1.751	71	81	149	92	118	39	56	103	018	
14	10	14	11	13	171	2	2	8	4	9	2	8	11	019	
159	110	147	138	144	2.637	101	115	215	113	173	35	71	145	020	
29	19	25	16	26	414	11	9	17	20	26	9	16	29	021	
168	104	92	85	98	3.070	126	132	268	154	212	52	124	198	022	
149	96	132	91	83	2.787	115	128	269	160	201	43	91	144	023	
92	57	58	64	40	2.169	97	105	244	159	163	29	87	121	024	
22	10	16	12	20	303	7	4	13	20	24	6	11	21	025	
229	119	120	105	105	3.893	196	209	324	192	287	72	128	253	026	
28	20	28	19	38	504	21	18	35	26	28	8	26	23	027	
20	19	17	18	21	243	5	5	13	8	12	1	13	15	028	
260	164	175	160	131	6.097	263	281	597	377	442	120	219	305	029	
794	497	383	291	217	16.077	679	729	1.582	973	1.268	272	523	855	118	
35	21	19	22	39	504	17	23	32	19	35	13	21	28	030	
22	8	16	12	16	278	13	7	18	9	19	3	7	14	031	
1.382	1.000	913	590	654	24.152	879	1.114	2.249	1.331	1.701	406	824	1.442	032	
37	31	30	38	42	663	16	35	45	16	41	8	20	44	033	
500	355	390	268	176	10.006	368	461	902	589	706	180	300	565	034	
82	40	42	43	52	1.205	40	45	96	63	83	23	47	76	035	
123	78	64	72	63	2.129	91	115	202	111	158	30	54	96	036	
10	16	6	15	16	203	2	4	13	11	10	3	9	10	037	
132	76	58	58	62	2.587	109	117	242	139	200	46	89	122	038	
577	366	342	288	274	9.203	293	400	711	467	658	197	301	568	039	
82	64	53	44	26	1.455	76	90	122	68	76	32	50	91	040	
47	31	41	29	29	762	22	40	54	33	50	16	39	43	041	
157	88	94	76	98	2.327	74	95	163	136	158	46	86	145	042	
512	330	325	252	249	8.853	377	386	700	428	616	136	287	548	043	
34	24	23	26	23	573	24	21	42	27	33	11	26	33	044	
22	17	13	12	16	361	12	16	24	21	22	3	10	27	045	
358	250	251	210	178	7.076	232	288	620	425	537	143	236	384	046	
1.188	750	665	498	453	25.414	1.127	1.430	2.575	1.483	1.778	411	750	1.334	047	
32	12	18	16	36	288	8	6	12	10	14	6	8	17	048	
69	40	38	33	18	978	33	42	72	50	63	17	29	77	049	
288	196	195	141	142	6.078	257	301	622	348	501	106	191	339	116	
187	97	94	59	55	3.248	143	162	295	162	227	75	121	203	050	
191	128	128	91	59	3.544	156	199	339	174	268	56	127	239	115	
35	24	26	23	41	462	16	16	22	10	28	10	18	40	051	
43	23	18	24	19	520	23	16	31	19	40	3	16	31	052	
9	14	16	15	25	276	10	9	23	12	15	2	5	12	053	
124	94	96	62	60	1.942	85	79	170	98	118	26	41	93	054	
22	17	17	29	34	372	14	15	23	18	25	3	8	15	055	
137	98	103	88	112	2.322	115	103	174	92	126	29	89	118	056	

segue TAV. 4 — Popolazione residente

B —

Codice dei Comuni	COMUNI	CLASSI QUINQUENNALI DI ETÀ (anni)										
		Meno di 5	5 - 9	10 - 14	15 - 19	20 - 24	25 - 29	30 - 34	35 - 39	40 - 44	45 - 49	50 - 54
057	MARINO	1.143	1.338	1.410	1.316	1.150	1.120	1.237	1.109	1.082	968	934
058	MAZZANO ROMANO	77	71	76	73	64	65	89	54	49	48	49
059	MENTANA	1.007	1.186	1.064	1.020	889	1.054	1.095	845	884	766	681
060	MONTECOMPATRI	224	218	264	279	267	253	217	188	225	163	205
061	MONTEFLAVIO	43	51	51	56	53	59	44	45	45	41	42
062	MONTELANICO	55	60	62	70	65	69	65	49	55	45	47
063	MONTELIBRETTI	155	199	188	175	179	153	155	125	196	159	169
064	MONTE PORZIO CATONE	242	291	276	207	196	211	266	253	235	156	150
065	MONTEROTONDO	881	1.145	1.161	1.218	1.033	950	961	864	928	835	835
066	MONTORIO ROMANO	50	58	80	83	74	61	55	31	70	53	71
067	MORICONE	78	85	68	87	71	77	69	63	59	56	75
068	MORLUPO	157	196	170	177	155	169	159	153	169	150	139
069	NAZZANO	26	25	40	39	58	40	30	25	22	37	34
070	NEMI	17	44	46	62	58	62	39	39	43	57	57
071	NEROLA	39	47	36	46	32	35	45	36	45	26	40
072	NETTUNO	1.155	1.357	1.283	1.335	1.163	1.070	1.074	940	932	934	872
073	OLEVANO ROMANO	153	192	256	278	255	206	195	141	177	182	202
074	PALESTRINA	474	545	573	540	527	498	505	419	409	428	406
075	PALOMBARA SABINA	287	304	298	332	296	244	261	223	249	233	236
076	PERCILE	6	3	7	8	11	6	7	8	10	9	8
077	PISONIANO	24	9	13	29	35	27	26	9	12	15	40
078	POLI	66	78	72	85	77	67	70	52	57	57	68
079	POMEZIA	1.222	1.614	1.523	1.395	1.139	1.196	1.410	1.192	1.159	921	806
080	PONZANO ROMANO	33	30	30	35	28	27	28	21	29	30	27
081	RIANO	164	207	228	213	175	181	193	140	163	162	132
082	RIGNANO FLAMINIO	190	214	204	189	154	145	188	164	146	136	132
083	RIOFREDDO	21	17	20	21	28	32	25	13	17	22	16
084	ROCCA CANTERANO	9	4	7	9	9	15	16	4	8	4	8
085	ROCCA DI CAVE	10	11	14	16	7	11	18	12	18	17	9
086	ROCCA DI PAPA	320	372	383	421	351	367	351	264	265	274	291
087	ROCCAGIOVINE	9	10	7	8	7	8	10	6	4	3	10
088	ROCCA PRIORA	267	292	294	266	246	256	261	236	218	184	153
089	ROCCA SANTO STEFANO	30	32	59	71	47	38	34	18	31	36	37
090	ROIATE	18	23	33	35	37	41	29	19	13	18	30
091	ROMA	74.121	102.445	115.694	123.167	108.484	95.397	96.453	91.617	100.283	93.192	90.973
092	ROVIANO	38	37	48	44	55	65	51	29	42	37	51
093	SACROFANO	118	141	123	108	104	109	125	123	136	110	84
094	SAMBUCI	36	18	18	25	33	20	31	16	11	20	26
095	SAN GREGORIO DA SASSOLA	30	45	26	53	50	50	33	34	46	52	67
096	SAN POLO DEI CAVALIERI	62	62	55	46	57	84	66	46	50	51	53
097	SANTA MARINELLA	339	443	422	374	335	331	352	337	324	283	287
098	SANT'ANGELO ROMANO	71	86	84	83	67	79	68	57	85	63	72
099	SANT'ORESTE	105	117	100	105	107	101	112	87	93	82	96
100	SAN VITO ROMANO	100	86	123	160	152	120	92	82	79	88	112
101	SARACINESCO	3	4	1	6	5	2	3	7	5	5	4
102	SEGNI	266	301	322	337	306	302	319	233	246	259	276
103	SUBIACO	330	373	341	332	363	343	341	283	269	262	260
104	TIVOLI	1.707	2.092	2.286	2.273	2.101	1.853	1.852	1.622	1.666	1.583	1.573
105	TOLFA	186	192	172	213	156	181	162	143	129	113	177
106	TORRITA TIBERINA	22	20	29	25	23	21	20	24	27	21	17
107	TREVIGNANO ROMANO	76	105	116	121	127	92	92	78	73	77	97
108	VALLEPIETRA	7	14	14	23	19	18	15	8	15	16	14
109	VALLINFREDA	6	10	10	12	8	10	5	6	10	10	9
110	VALMONTONE	399	459	450	487	385	380	393	324	355	321	313
111	VELLETRI	1.479	1.661	1.832	1.795	1.706	1.514	1.503	1.221	1.275	1.271	1.254
112	VICOVARO	134	167	160	161	145	148	139	112	106	128	105
113	VIVARO ROMANO	3	3	12	12	18	10	8	4	4	9	9
114	ZAGAROLO	531	575	580	663	541	523	512	410	503	423	408
	TOTALE PROVINCIA	104.621	139.270	153.317	160.546	140.974	126.691	129.094	119.701	129.255	119.569	116.755

per sesso e classe di età

MASCHI

						PARTICOLARI CLASSI DI ETÀ (anni)									Codice dei Comuni
55 - 59	60 - 64	65 - 69	70 - 74	75 e più	TOTALE	Meno di 3	3 - 5	6 - 10	11 - 13	14 - 17	18	19 - 20	21 - 24		
831	481	449	317	363	15.248	652	748	1.375	830	1.138	234	484	896	057	
68	49	46	32	27	937	43	45	71	53	63	12	23	51	058	
555	343	366	291	282	12.328	593	652	1.158	642	844	197	389	691	059	
181	96	135	77	102	3.094	140	114	236	159	229	49	110	215	060	
59	29	31	28	29	706	19	36	53	26	44	11	23	42	061	
48	32	55	51	45	873	29	45	52	41	50	16	26	53	062	
166	93	93	73	83	2.361	92	100	190	117	146	38	73	140	063	
141	89	91	85	88	2.977	130	168	298	167	183	40	68	158	064	
687	440	418	295	283	12.934	504	576	1.171	708	964	253	462	800	065	
64	32	36	31	37	886	31	29	63	50	65	10	31	66	066	
92	43	59	43	59	1.084	45	49	78	46	67	21	24	59	067	
161	90	78	74	67	2.264	100	93	198	97	140	39	70	118	068	
36	24	29	17	27	509	13	18	24	29	33	5	19	47	069	
47	33	35	33	31	703	9	16	44	30	44	13	29	42	070	
50	29	39	39	44	628	20	29	45	25	34	7	12	28	071	
780	493	455	327	274	14.444	647	783	1.333	766	1.114	244	506	900	072	
219	137	132	93	116	2.934	84	100	202	151	238	47	108	204	073	
386	239	249	183	173	6.554	293	283	569	333	446	121	190	424	074	
260	160	174	126	121	3.804	171	175	311	168	270	65	135	222	075	
11	6	8	10	17	135	5	2	2	4	9	1	5	7	076	
41	19	26	29	32	386	15	11	10	6	25	3	15	25	077	
62	40	43	33	44	971	33	46	82	41	65	16	40	55	078	
567	355	257	196	136	15.088	679	831	1.640	885	1.195	286	467	910	079	
27	18	32	23	20	438	21	19	27	22	26	6	12	23	080	
124	87	57	54	55	2.335	90	117	209	141	175	35	83	137	081	
133	72	79	61	52	2.259	109	119	217	129	151	32	74	120	082	
30	15	10	14	19	320	13	13	15	15	13	5	14	19	083	
15	6	15	15	9	153	4	6	5	2	9	2	3	7	084	
2	4	8	11	17	185	8	4	11	9	11	6	5	4	085	
264	163	127	104	82	4.399	193	211	363	231	336	80	150	283	086	
11	4	3	5	4	109	4	5	12	5	4	3	1	7	087	
179	107	107	72	84	3.222	162	157	290	185	221	56	91	203	088	
39	26	23	16	22	559	18	16	41	28	62	16	24	34	089	
42	18	25	17	21	419	11	13	24	18	31	6	11	32	090	
82.650	54.660	52.945	39.380	37.930	1.359.391	41.541	50.323	107.592	69.202	99.395	23.942	46.623	85.293	091	
51	42	23	28	31	672	21	22	45	21	44	9	16	44	092	
96	75	58	44	47	1.601	62	81	135	78	93	24	40	81	093	
23	16	26	17	15	351	24	17	16	9	24	5	6	29	094	
50	22	32	31	38	659	18	18	42	18	35	11	25	37	095	
46	30	37	40	48	833	44	33	60	36	36	4	17	52	096	
242	191	181	107	117	4.665	180	227	477	246	310	69	140	264	097	
62	44	52	55	60	1.088	40	45	91	45	76	14	27	53	098	
91	48	56	62	43	1.405	58	69	116	61	83	24	36	87	099	
116	65	80	59	55	1.569	57	55	100	71	119	31	75	113	100	
6	6	3	3	8	71	1	2	4	1	5	1	1	4	101	
275	180	188	131	185	4.126	158	164	312	191	273	61	132	241	102	
235	197	199	145	171	4.444	198	212	352	202	277	56	141	301	103	
1.375	965	873	689	622	25.132	952	1.191	2.097	1.383	1.847	482	864	1.643	104	
146	113	127	115	125	2.450	106	135	177	105	167	38	56	135	105	
21	20	14	22	23	349	14	8	28	18	17	2	12	20	106	
100	60	56	43	52	1.365	39	68	102	69	85	31	47	104	107	
12	22	15	19	20	251	4	6	12	9	19	4	8	15	108	
8	7	13	6	13	143	3	4	12	6	9	—	6	6	109	
272	202	163	137	114	5.154	230	254	453	275	395	88	181	304	110	
1.189	833	758	574	575	20.440	820	980	1.710	1.078	1.489	378	637	1.381	111	
89	76	66	44	54	1.834	80	79	175	94	129	36	59	115	112	
11	13	14	8	15	153	3	—	3	10	9	4	7	12	113	
421	245	222	182	146	6.885	300	344	562	368	512	143	241	420	114	
106.056	69.803	67.609	50.776	49.082	1.783.119	58.886	70.430	145.041	91.804	129.890	31.307	60.576	110.794		

segue TAV. 4 — Popolazione residente

C —

Codice dei Comuni	COMUNI	CLASSI QUINQUENNALI DI ETÀ (anni)										
		Meno di 5	5 - 9	10 - 14	15 - 19	20 - 24	25 - 29	30 - 34	35 - 39	40 - 44	45 - 49	50 - 54
001	AFFILE	47	30	57	76	50	51	35	35	33	37	54
002	AGOSTA	39	43	46	57	56	36	33	23	30	41	42
003	ALBANO LAZIALE	976	1.172	1.093	1.184	1.159	1.105	1.126	862	915	978	911
004	ALLUMIERE	156	134	139	150	142	138	136	106	108	117	135
005	ANGUILLARA SABAZIA	264	320	311	279	228	257	241	250	244	182	187
006	ANTICOLI CORRADO	21	21	27	34	44	31	17	18	30	34	27
007	ANZIO	932	1.167	1.227	1.224	1.047	970	1.134	896	946	822	758
008	ARCINAZZO ROMANO	34	39	46	69	64	53	36	26	51	40	48
117	ARDEA	407	443	495	441	392	432	423	365	335	306	253
009	ARICCIA	522	661	640	583	558	560	634	572	518	438	394
010	ARSOLI	41	51	73	74	50	71	54	38	50	51	52
011	ARTENA	379	422	468	443	417	333	331	265	312	279	270
012	BELLEGRA	111	119	102	156	146	100	96	75	68	91	96
013	BRACCIANO	261	397	440	465	367	317	383	392	414	368	346
014	CAMERATA NUOVA	10	11	16	15	19	13	5	11	14	16	9
015	CAMPAGNANO DI ROMA	131	182	154	206	232	187	192	133	171	133	144
016	CANALE MONTERANO	73	96	94	98	75	75	80	57	64	78	91
017	CANTERANO	10	2	14	13	13	10	9	4	7	13	15
018	CAPENA	112	155	158	144	131	149	122	107	100	112	112
019	CAPRANICA PRENESTINA	10	4	8	8	14	6	5	7	9	6	11
020	CARPINETO ROMANO	164	170	186	176	159	164	197	108	173	134	177
021	CASAPE	30	28	16	32	25	32	23	24	19	29	45
022	CASTEL GANDOLFO	224	245	232	258	238	239	217	216	211	207	196
023	CASTEL MADAMA	197	214	208	254	214	204	196	142	194	172	201
024	CASTELNUOVO DI PORTO	170	190	216	202	158	168	169	159	158	125	113
025	CASTEL SAN PIETRO ROMANO	17	13	24	23	30	18	17	14	19	28	24
026	CAVE	310	318	322	337	347	316	234	220	218	234	238
027	CERRETO LAZIALE	34	37	31	33	31	34	33	33	25	27	30
028	CERVERA DI ROMA	10	10	12	24	14	14	10	6	13	20	18
029	CERVETERI	414	569	582	523	450	471	488	463	461	349	300
118	CIAMPINO	1.089	1.490	1.480	1.410	1.209	1.221	1.395	1.240	1.301	1.066	936
030	CICILIANO	19	35	32	37	57	39	26	24	20	35	40
031	CINETO ROMANO	13	12	17	30	23	15	21	12	19	17	24
032	CIVITAVECCHIA	1.539	2.159	2.128	2.072	1.746	1.691	1.845	1.724	1.683	1.463	1.536
033	CIVITELLA SAN PAOLO	44	37	38	52	48	40	37	34	37	34	42
034	COLLEFERRO	625	808	823	894	727	725	825	719	727	656	614
035	COLONNA	73	107	113	112	85	83	77	75	80	71	87
036	FIANO ROMANO	173	185	171	183	160	164	173	132	136	117	128
037	FILACCIANO	12	13	17	14	16	9	12	13	18	9	15
038	FORMELLO	196	261	252	235	213	200	194	230	211	156	109
039	FRASCATI	501	671	757	846	783	704	622	610	640	621	669
040	GALLICANO NEL LAZIO	117	130	120	118	112	124	116	80	96	58	78
041	GAVIGNANO	53	60	64	59	50	48	40	42	38	51	58
042	GENAZZANO	141	173	184	185	158	145	151	143	173	138	154
043	GENZANO DI ROMA	604	722	649	708	695	688	667	554	569	477	503
044	GERANO	24	23	45	44	34	34	34	33	36	38	42
045	GORGA	26	20	27	45	30	23	30	10	17	30	18
046	GROTTAFERRATA	393	600	655	662	491	441	568	622	686	496	464
047	GUIDONIA MONTECELIO	1.916	2.534	2.269	2.087	1.863	2.050	2.341	1.761	1.784	1.493	1.335
048	JENNE	12	6	10	21	17	14	15	5	14	23	18
049	LABICO	66	68	72	91	76	70	68	57	69	57	71
116	LADISPOLI	399	575	606	531	500	465	449	425	448	372	348
050	LANUVIO	230	306	253	269	272	287	269	174	193	214	187
115	LARIANO	295	307	288	316	289	274	263	204	223	177	192
051	LICENZA	32	29	28	30	44	30	23	22	16	31	44
052	MAGLIANO ROMANO	47	40	33	41	35	36	30	31	23	29	32
053	MANDELA	14	21	18	18	12	24	21	15	14	16	17
054	MANZIANA	131	155	130	150	128	152	151	139	118	109	135
055	MARANO EQUO	15	23	18	22	27	23	22	13	28	20	23
056	MARCELLINA	150	157	173	167	178	173	162	117	155	146	161

per sesso e classe di età

F E M M I N E

						PARTICOLARI CLASSI DI ETÀ (anni)									Codice dei Comuni
55 - 59	60 - 64	65 - 69	70 - 74	75 e più	TOTALE	Meno di 3	3 - 5	6 - 10	11 - 13	14 - 17	18	19 - 20	21 - 24		
51	49	64	39	69	777	29	27	36	31	48	19	35	35	001	
36	33	29	44	32	620	25	22	43	32	45	3	27	44	002	
831	570	569	397	486	14.334	562	643	1.161	653	918	245	475	927	003	
143	104	126	100	96	2.030	91	102	132	74	128	28	53	113	004	
150	118	103	73	102	3.309	144	187	323	180	238	49	93	188	005	
39	20	23	38	33	457	17	6	24	16	24	9	23	28	006	
782	487	499	403	472	13.766	530	605	1.231	717	1.005	242	434	833	007	
62	36	50	31	56	741	21	22	38	30	50	13	27	51	008	
256	173	132	104	97	5.054	244	238	470	300	358	87	174	307	117	
361	234	235	194	209	7.313	304	338	684	375	475	112	242	434	009	
49	36	36	39	38	803	21	28	56	43	61	13	27	40	010	
278	177	179	142	180	4.875	238	220	444	269	354	103	176	325	011	
83	48	61	62	66	1.480	64	61	124	62	109	36	62	116	012	
295	256	231	202	257	5.391	146	180	408	286	384	83	159	284	013	
24	15	17	21	22	238	4	9	9	10	10	3	9	17	014	
178	124	112	105	121	2.505	78	85	179	95	166	37	83	182	015	
68	57	61	41	60	1.168	41	48	93	63	77	20	34	60	016	
11	15	10	11	9	166	6	4	5	7	10	2	12	6	017	
100	53	87	63	74	1.779	70	72	156	96	122	29	57	98	018	
19	10	16	11	21	165	6	4	4	6	7	2	4	11	019	
197	128	161	128	200	2.622	87	104	181	116	131	41	65	130	020	
42	23	26	20	36	450	17	17	28	7	23	7	14	18	021	
193	120	107	101	172	3.176	113	156	250	140	184	53	111	190	022	
159	107	144	132	131	2.869	117	116	219	123	196	53	88	175	023	
92	71	88	59	64	2.202	88	118	207	119	162	45	67	130	024	
25	20	18	17	21	328	11	7	18	14	19	4	14	20	025	
228	146	159	135	166	3.928	188	182	319	194	278	69	126	278	026	
37	18	29	29	42	503	14	24	35	22	27	8	11	25	027	
19	16	21	24	28	259	6	7	10	9	16	4	9	9	028	
265	187	193	170	172	6.057	227	288	592	345	419	106	204	357	029	
773	463	473	346	380	16.272	625	733	1.514	872	1.212	245	497	980	118	
28	28	25	29	50	524	13	13	36	16	33	6	24	39	030	
20	13	15	19	22	292	5	11	13	8	16	7	19	16	031	
1.560	1.082	1.017	871	1.121	25.237	842	1.082	2.222	1.292	1.665	423	705	1.413	032	
57	32	51	39	43	665	25	25	34	28	44	6	21	36	033	
608	466	446	292	298	10.253	346	428	832	471	727	183	311	579	034	
77	51	60	43	77	1.271	47	51	102	67	92	21	43	67	035	
130	88	88	87	95	2.210	104	93	190	104	146	42	64	129	036	
15	18	15	15	27	238	9	5	13	11	13	4	3	14	037	
125	64	79	69	64	2.658	102	137	266	143	216	40	89	164	038	
601	433	446	345	444	9.693	316	313	690	468	647	159	349	616	039	
97	62	73	39	45	1.465	67	75	125	76	95	21	40	98	040	
43	36	39	25	58	764	33	27	66	38	49	10	22	41	041	
163	90	132	106	154	2.390	96	75	180	103	164	34	72	117	042	
540	361	365	270	311	8.683	344	395	724	381	568	132	265	569	043	
31	31	34	32	46	561	17	12	20	35	30	10	22	24	044	
29	22	16	16	34	393	18	11	23	16	32	13	10	25	045	
378	302	322	291	382	7.753	208	290	620	407	533	118	234	391	046	
1.224	753	786	593	613	25.402	1.069	1.358	2.493	1.366	1.735	435	754	1.459	047	
24	21	24	30	42	296	5	9	6	5	15	5	8	13	048	
86	47	55	29	36	1.018	44	36	63	51	67	24	28	60	049	
304	218	228	177	196	6.241	217	298	575	373	454	96	200	398	116	
170	102	92	86	92	3.196	131	154	304	152	219	45	120	205	050	
188	128	119	101	91	3.455	171	183	297	186	220	84	117	237	115	
40	26	33	31	43	502	22	14	30	20	25	3	18	31	051	
44	20	28	14	27	510	35	22	41	19	25	10	13	31	052	
19	12	18	28	16	283	5	12	21	9	17	3	8	8	053	
134	124	113	75	100	2.044	72	86	155	89	99	30	60	103	054	
22	23	28	29	50	386	9	11	22	11	14	7	7	24	055	
144	105	105	101	118	2.312	98	89	156	89	154	31	59	149	056	

segue TAV. 4 — Popolazione residente

C —

Codice dei Comuni	COMUNI	CLASSI QUINQUENNALI DI ETÀ (anni)										
		Meno di 5	5 - 9	10 - 14	15 - 19	20 - 24	25 - 29	30 - 34	35 - 39	40 - 44	45 - 49	50 - 54
057	MARINO	1.010	1.261	1.310	1.236	1.307	1.259	1.254	1.086	1.027	944	921
058	MAZZANO ROMANO	60	72	75	64	57	76	74	55	40	51	44
059	MENTANA	973	1.078	1.049	1.013	1.022	1.147	1.023	807	804	739	665
060	MONTECOMPATRI	200	241	256	281	269	231	203	191	189	189	221
061	MONTEFLAVIO	48	56	39	50	48	54	48	33	49	36	46
062	MONTELANICO	47	56	52	79	53	59	50	50	50	57	56
063	MONTELIBRETTI	157	196	177	193	160	154	170	159	159	149	134
064	MONTE PORZIO CATONE	229	279	236	194	215	264	281	213	211	156	172
065	MONTEROTONDO	780	1.066	1.131	1.231	1.052	1.006	979	928	938	855	831
066	MONTORIO ROMANO	51	44	56	90	70	54	50	46	42	69	58
067	MORICONE	52	57	87	75	84	77	70	53	65	66	79
068	MORLUPO	171	172	188	176	174	162	166	166	149	136	147
069	NAZZANO	25	35	25	45	37	34	28	18	33	28	41
070	NEMI	36	43	50	51	41	41	34	46	53	49	54
071	NEROLA	29	31	44	36	37	38	40	37	28	34	38
072	NETTUNO	1.037	1.319	1.287	1.329	1.181	1.104	1.148	999	965	923	886
073	OLEVANO ROMANO	163	206	249	245	238	180	181	154	187	175	217
074	PALESTRINA	482	504	554	583	538	513	500	408	402	410	440
075	PALOMBARA SABINA	240	276	339	310	269	251	261	250	233	218	265
076	PERCILE	6	6	9	10	6	8	7	7	6	5	11
077	PISONIANO	15	6	17	17	27	19	9	11	22	21	34
078	POLI	65	72	70	94	63	61	63	53	56	60	62
079	POMEZIA	1.198	1.530	1.431	1.280	1.282	1.243	1.436	1.118	1.066	898	674
080	PONZANO ROMANO	20	25	30	46	29	23	27	23	26	31	19
081	RIANO	182	195	201	204	195	186	165	155	183	133	126
082	RIGNANO FLAMINIO	160	184	195	158	155	166	187	164	154	123	133
083	RIOFREDDO	25	22	23	24	25	26	21	18	13	19	24
084	ROCCA CANTERANO	6	6	12	10	12	8	8	2	7	5	12
085	ROCCA DI CAVE	10	18	12	13	10	10	9	10	11	7	11
086	ROCCA DI PAPA	336	349	367	398	390	356	297	268	294	252	327
087	ROCCAGIOVINE	7	8	6	4	13	7	9	1	7	8	10
088	ROCCA PRIORA	269	280	290	240	245	261	258	202	213	166	177
089	ROCCA SANTO STEFANO	37	30	37	55	53	30	29	24	36	30	43
090	ROIATE	25	26	20	41	41	34	17	10	14	23	32
091	ROMA	70.122	97.761	111.280	118.522	103.640	97.831	104.946	101.958	112.137	103.963	100.008
092	ROVIANO	43	43	56	44	62	56	39	30	31	50	72
093	SACROFANO	111	145	130	114	105	131	141	121	120	111	97
094	SAMBUCI	21	19	17	30	39	21	21	16	17	24	27
095	SAN GREGORIO DA SASSOLA	38	40	40	50	58	33	33	37	34	56	71
096	SAN POLO DEI CAVALIERI	72	56	47	53	72	66	68	38	52	36	46
097	SANTA MARINELLA	296	394	424	385	326	365	387	343	332	305	314
098	SANT'ANGELO ROMANO	68	67	82	94	66	70	70	72	71	62	68
099	SANT'ORESTE	106	95	122	123	99	102	102	79	87	78	88
100	SAN VITO ROMANO	87	90	98	141	131	104	92	70	85	113	110
101	SARACINESCO	2	6	4	2	7	3	3	4	2	3	3
102	SEGNI	256	290	290	338	315	265	291	232	262	251	298
103	SUBIACO	274	307	326	342	338	336	324	240	259	268	297
104	TIVOLI	1.544	1.921	2.140	2.203	2.008	1.828	1.915	1.706	1.750	1.684	1.719
105	TOLFA	159	198	154	198	176	157	151	128	146	124	167
106	TORRITA TIBERINA	18	23	17	28	19	15	22	23	19	20	18
107	TREVIGNANO ROMANO	89	80	105	107	93	110	87	75	81	103	104
108	VALLEPIETRA	13	13	16	14	17	12	8	9	13	16	19
109	VALLINFREDA	3	10	9	8	10	6	6	9	12	7	10
110	VALMONTONE	366	435	428	430	400	367	393	331	318	318	282
111	VELLETRI	1.340	1.634	1.674	1.699	1.640	1.475	1.526	1.240	1.311	1.312	1.322
112	VICOVARO	153	166	154	152	175	137	113	116	104	113	119
113	VIVARO ROMANO	2	3	7	18	14	5	5	3	9	7	11
114	ZAGAROLO	509	598	577	602	545	549	482	460	453	412	423
	TOTALE PROVINCIA	98.898	133.133	147.028	154.602	136.701	129.732	137.650	129.992	140.919	130.188	126.080

per sesso e classe di età

F E M M I N E

						PARTICOLARI CLASSI DI ETÀ (anni)									Codice dei Comuni
55 - 59	60 - 64	65 - 69	70 - 74	75 e più	TOTALE	Meno di 3	3 - 5	6 - 10	11 - 13	14 - 17	18	19 - 20	21 - 24		
804	554	541	478	532	15.524	580	668	1.277	785	1.045	216	532	1.021	057	
74	67	38	20	27	894	37	36	69	51	54	11	23	47	058	
535	434	366	314	478	12.447	574	625	1.050	624	864	206	378	814	059	
177	150	128	126	172	3.224	128	118	241	152	219	61	111	217	060	
48	35	39	24	39	692	24	33	52	24	34	8	23	43	061	
61	49	69	46	68	902	19	33	55	34	70	7	27	42	062	
163	99	130	91	106	2.397	92	104	192	106	152	42	64	131	063	
161	110	118	116	177	3.132	129	142	281	148	171	36	68	178	064	
701	480	465	362	456	13.261	442	549	1.113	669	951	248	458	830	065	
61	36	42	49	33	851	35	25	50	32	54	21	41	53	066	
78	57	49	43	63	1.055	36	26	70	48	59	15	30	71	067	
151	94	102	86	87	2.327	102	104	179	109	140	39	68	140	068	
38	23	25	29	41	505	16	16	34	16	29	13	11	32	069	
62	38	43	36	40	717	17	23	51	28	47	6	15	34	070	
51	50	57	49	62	661	18	19	33	28	26	7	17	29	071	
802	576	504	402	517	14.979	575	705	1.344	747	1.079	248	533	922	072	
176	139	139	121	194	2.964	95	98	227	155	197	43	96	190	073	
447	247	297	236	271	6.832	286	291	514	338	465	121	221	425	074	
261	162	175	158	177	3.845	136	153	286	204	257	65	111	222	075	
17	5	15	17	25	160	1	6	8	6	8	1	1	6	076	
40	32	50	26	48	394	10	7	8	8	17	4	7	21	077	
71	44	56	37	41	968	36	41	73	44	73	17	31	49	078	
602	335	294	204	246	14.837	700	788	1.532	864	1.084	230	485	1.038	079	
26	34	36	30	27	452	12	12	24	19	33	9	16	25	080	
126	72	66	50	53	2.292	100	128	189	122	165	43	76	154	081	
117	73	89	89	101	2.248	86	99	200	112	147	29	49	130	082	
28	20	20	23	22	353	15	12	25	13	21	3	8	22	083	
13	14	16	13	13	157	4	3	6	9	7	3	3	11	084	
11	6	16	24	16	194	4	10	15	8	8	3	8	7	085	
257	200	175	129	162	4.557	186	216	359	217	323	84	136	319	086	
7	8	6	7	13	121	5	6	4	4	5	1	5	8	087	
141	102	119	87	119	3.169	173	150	287	168	200	46	108	192	088	
28	24	26	25	20	527	21	21	29	22	44	13	24	38	089	
27	20	33	16	33	412	17	14	24	9	29	11	15	34	090	
94.577	66.699	68.706	55.848	72.870	1.480.868	39.457	47.589	102.589	66.506	95.836	23.141	44.506	81.701	091	
50	27	33	35	53	724	24	24	47	38	33	12	21	49	092	
105	77	74	52	66	1.700	69	70	146	81	92	23	44	80	093	
23	22	19	9	20	345	8	16	19	13	22	5	11	32	094	
46	27	36	51	52	702	25	24	35	26	37	10	17	52	095	
69	48	37	43	52	855	45	43	49	29	37	13	23	61	096	
323	197	213	158	273	5.035	160	216	410	241	328	75	146	249	097	
79	49	63	41	66	1.088	45	28	77	49	83	13	27	55	098	
97	72	72	60	66	1.448	56	69	104	74	95	20	52	75	099	
137	86	90	77	100	1.611	46	56	93	61	95	39	54	103	100	
8	3	3	3	5	61	2	1	5	3	1	—	3	6	101	
287	212	204	178	245	4.214	146	168	282	177	273	53	141	249	102	
274	200	220	186	262	4.453	161	177	317	192	259	82	131	268	103	
1.459	1.065	1.009	898	1.004	25.853	932	979	1.977	1.279	1.829	395	851	1.574	104	
171	118	147	126	129	2.449	89	100	202	89	159	34	72	140	105	
29	22	26	30	31	360	14	8	23	7	24	5	9	15	106	
99	54	59	44	62	1.352	50	54	89	66	80	24	38	73	107	
24	15	20	11	17	237	8	7	14	11	11	4	8	10	108	
7	12	11	9	16	145	2	5	6	5	8	2	7	5	109	
296	216	191	153	200	5.124	216	223	455	260	330	91	169	315	110	
1.255	873	843	712	917	20.773	768	865	1.656	980	1.421	342	670	1.285	111	
124	68	87	65	77	1.923	83	112	150	95	135	24	64	137	112	
18	15	12	10	25	164	—	3	3	5	8	6	6	13	113	
419	259	235	197	256	6.976	309	302	591	362	523	108	203	433	114	
119.085	83.497	85.665	69.722	89.950	1.912.842	56.030	66.388	138.552	87.912	125.166	30.203	58.169	107.942		

TAV. 5 - Popolazione residente in età da 6 anni in poi

Codice dei Comuni	COMUNI	FORNITI DI TITOLO DI STUDIO							
		LAUREA		DIPLOMA		LICENZA MEDIA INFERIORE		LICENZA ELEMENTARE	
		MF	M	MF	M	MF	M	MF	M
001	AFFILE	18	11	148	94	298	171	632	335
002	AGOSTA	7	5	106	64	293	167	491	231
003	ALBANO LAZIALE	582	411	2.935	1.468	6.881	3.791	9.879	4.709
004	ALLUMIERE	38	29	275	153	896	534	1.678	785
005	ANGUILLARA SABAZIA	151	103	706	390	1.586	854	2.493	1.190
006	ANTICOLI CORRADO	10	8	69	39	181	97	389	208
007	ANZIO	562	362	3.377	1.823	6.811	3.657	9.158	4.296
008	ARCINAZZO ROMANO	15	11	108	56	308	184	592	297
117	ARDEA	104	74	861	463	2.343	1.219	3.849	1.912
009	ARICCIA	355	230	1.736	921	3.559	1.933	4.809	2.286
010	ARSOLI	23	12	148	72	330	198	619	300
011	ARTENA	41	30	495	285	1.956	1.177	3.962	1.952
012	BELLEGRA	14	8	156	76	611	361	1.147	598
013	BRACCIANO	198	118	1.252	691	2.738	1.557	4.215	1.893
014	CAMERATA NUOVA	6	6	30	20	74	46	230	121
015	CAMPAGNANO DI ROMA	77	53	479	237	1.115	599	1.742	840
016	CANALE MONTERANO	32	21	199	113	503	291	983	468
017	CANTERANO	—	—	47	29	67	41	177	92
018	CAPENA	51	32	282	141	756	416	1.473	725
019	CAPRANICA PRENESTINA	7	6	20	16	57	39	148	69
020	CARPINETO ROMANO	38	26	244	124	1.211	699	2.131	1.067
021	CASAPE	10	8	81	35	150	94	318	169
022	CASTEL GANDOLFO	152	93	832	421	1.499	861	2.269	1.041
023	CASTEL MADAMA	63	44	606	313	1.180	661	2.096	1.019
024	CASTELNUOVO DI PORTO	113	72	500	259	1.009	524	1.542	752
025	CASTEL SAN PIETRO ROMANO	13	6	59	29	148	83	229	117
026	CAVE	81	53	703	353	1.724	1.014	3.201	1.530
027	CERRETO LAZIALE	15	12	115	63	201	115	368	180
028	CERVERA DI ROMA	3	2	35	22	94	46	281	136
029	CERVETERI	153	104	1.148	609	2.703	1.462	4.669	2.328
118	CIAMPINO	645	408	4.244	2.273	9.185	5.031	10.642	4.882
030	CICLIANO	7	5	88	48	227	122	403	198
031	CINETO ROMANO	5	5	38	17	150	87	241	110
032	CIVITAVECCHIA	1.036	639	6.361	3.439	11.655	6.744	18.324	7.980
033	CIVITELLA SAN PAOLO	18	8	94	63	252	140	542	272
034	COLLEFERRO	504	288	2.816	1.521	5.039	2.785	7.306	3.356
035	COLONNA	23	14	219	124	533	290	1.132	539
036	FIANO ROMANO	48	33	415	209	920	501	1.640	792
037	FILACCIANO	5	4	32	21	88	47	205	99
038	FORMELLO	232	172	698	332	1.319	685	1.544	745
039	FRASCATI	680	471	2.700	1.355	4.712	2.627	6.588	2.933
040	GALLICANO NEL LAZIO	128	81	93	36	672	401	1.195	567
041	GAVIGNANO	12	8	68	39	248	142	729	363
042	GENAZZANO	29	19	317	180	909	531	2.007	996
043	GENZANO DI ROMA	278	173	1.729	938	4.110	2.231	5.946	2.944
044	GERANO	13	9	59	29	218	133	500	255
045	GORGA	1	1	63	35	140	83	329	156
046	GROTTAFERRATA	824	572	2.749	1.323	3.617	1.829	4.517	1.991
047	GUIDONIA MONTECELIO	640	400	5.081	2.804	12.348	6.816	18.343	8.814
048	JENNE	6	5	38	22	104	62	274	131
049	LABICO	10	7	166	85	473	281	774	366
116	LADISPOLI	153	98	1.144	592	3.213	1.708	4.538	2.154
050	LANUVIO	60	41	438	243	1.605	905	2.379	1.184
115	LARIANO	56	36	277	150	1.490	909	2.673	1.328
051	LICENZA	5	3	48	26	216	135	374	172
052	MAGLIANO ROMANO	12	10	77	44	209	136	380	198
053	MANDELA	8	7	55	31	103	55	232	114
054	MANZIANA	107	70	609	320	907	505	1.483	652
055	MARANO EQUO	17	13	86	47	136	71	272	146
056	MARCELLINA	45	31	297	156	989	586	2.028	967

per sesso e grado di istruzione

TOTALE		ALFABETI PRIVI DI TIPOLO DI STUDIO				ANALFABETI				TOTALE		Codice dei Comuni
		TOTALE		di cui in età da 55 anni in poi		TOTALE		di cui in età da 55 anni in poi				
MF	M	MF	M	MF	M	MF	M	MF	M	MF	M	
1.096	611	267	99	134	40	88	20	73	16	1.451	730	001
897	467	183	79	79	34	49	10	43	9	1.129	556	002
20.277	10.379	4.807	2.009	1.541	573	561	128	390	82	25.645	12.516	003
2.887	1.501	800	382	421	194	69	36	52	27	3.756	1.919	004
4.936	2.537	1.019	471	248	107	42	11	24	2	5.997	3.019	005
649	352	180	71	116	45	40	12	39	12	869	435	006
19.908	10.138	4.416	1.925	1.162	442	543	173	372	109	24.867	12.236	007
1.023	548	282	130	150	73	87	16	74	15	1.392	694	008
7.157	3.668	1.751	818	378	161	223	73	137	39	9.131	4.559	117
10.459	5.370	2.438	1.091	619	245	324	89	216	54	13.221	6.550	009
1.120	582	280	106	108	33	65	23	55	17	1.465	711	010
6.454	3.444	2.007	898	630	278	423	125	301	74	8.884	4.467	011
1.928	1.043	686	310	280	147	148	54	113	38	2.762	1.407	012
8.403	4.259	1.420	582	493	176	120	37	77	22	9.943	4.878	013
340	193	121	53	89	37	11	1	11	1	472	247	014
3.413	1.729	963	379	334	122	92	18	57	15	4.468	2.126	015
1.717	893	403	170	176	76	33	11	22	9	2.153	1.074	016
291	162	38	18	20	11	10	3	7	3	339	183	017
2.562	1.314	624	269	209	87	50	16	34	11	3.236	1.599	018
232	130	67	32	49	19	23	5	23	5	322	167	019
3.624	1.916	1.082	457	568	216	146	48	124	34	4.852	2.421	020
559	306	169	59	89	33	82	29	61	24	810	394	021
4.752	2.416	872	375	237	91	95	21	78	15	5.719	2.812	022
3.945	2.037	1.139	470	478	160	96	37	73	23	5.180	2.544	023
3.164	1.607	731	333	162	59	68	27	43	18	3.963	1.967	024
449	235	147	57	93	38	6	—	6	—	602	292	025
5.709	2.950	1.184	493	414	143	153	45	110	30	7.046	3.488	026
699	370	208	90	130	54	23	5	18	4	930	465	027
413	206	45	21	24	9	21	6	15	3	479	233	028
8.673	4.503	2.191	979	617	263	231	71	159	43	11.095	5.553	029
24.716	12.594	4.533	1.986	951	337	334	89	224	50	29.583	14.669	118
725	373	189	72	91	33	48	19	40	16	962	464	030
434	219	79	33	50	20	21	6	20	6	534	258	031
37.376	18.802	7.406	3.153	2.222	754	690	204	487	135	45.472	22.159	032
906	483	291	118	155	55	30	11	22	7	1.227	612	033
15.665	7.950	2.701	1.164	768	253	290	63	220	42	18.656	9.177	034
1.907	967	358	145	119	38	28	8	23	6	2.293	1.120	035
3.023	1.535	847	369	320	126	66	19	52	14	3.936	1.923	036
330	171	78	24	39	11	13	2	11	1	421	197	037
3.793	1.934	916	399	239	99	71	28	43	11	4.780	2.361	038
14.680	7.386	2.607	1.054	879	283	287	70	205	44	17.574	8.510	039
2.088	1.085	489	197	169	60	35	7	27	6	2.612	1.289	040
1.057	552	277	129	117	57	70	19	59	12	1.404	700	041
3.262	1.726	977	389	424	168	138	43	102	30	4.377	2.158	042
12.063	6.286	3.282	1.406	1.229	489	689	398	336	125	16.034	8.090	043
790	426	214	93	119	50	56	9	49	6	1.060	528	044
533	275	148	53	80	24	16	5	14	5	697	333	045
11.707	5.715	1.929	804	545	178	175	37	111	21	13.811	6.556	046
36.412	18.834	8.327	3.648	2.041	783	1.093	375	699	197	45.832	22.857	047
422	220	113	48	81	33	21	6	20	5	556	274	048
1.423	739	368	154	155	60	50	10	34	7	1.841	903	049
9.048	4.552	2.020	923	465	201	178	45	120	28	11.246	5.520	116
4.482	2.373	1.218	527	336	138	154	43	105	29	5.854	2.943	050
4.496	2.423	1.439	645	414	185	355	121	224	74	6.290	3.189	115
643	336	222	88	148	63	31	6	26	5	896	430	051
678	388	221	85	117	45	35	8	26	6	934	481	052
398	207	115	46	64	22	10	4	8	3	523	257	053
3.106	1.547	516	217	154	48	42	14	29	9	3.664	1.778	054
511	277	148	55	85	28	50	11	49	10	709	343	055
3.359	1.740	780	332	341	137	90	32	72	26	4.229	2.104	056

segue TAV. 5 — Popolazione residente in età da 6 anni in poi

Codice dei Comuni	COMUNI	FORNITI DI TITOLO DI STUDIO							
		LAUREA		DIPLOMA		LICENZA MEDIA INFERIORE		LICENZA ELEMENTARE	
		MF	M	MF	M	MF	M	MF	M
057	MARINO	572	388	3.697	1.887	8.082	4.414	10.457	4.917
058	MAZZANO ROMANO	28	19	157	94	426	246	643	315
059	MENTANA	286	185	2.189	1.136	6.123	3.267	8.736	4.376
060	MONTECOMPATRI	91	64	621	288	1.776	1.011	2.464	1.108
061	MONTEFLAVIO	10	6	91	58	327	182	551	272
062	MONTELANICO	19	12	166	91	378	209	721	342
063	MONTELIBRETTI	43	25	383	186	958	570	1.865	927
064	MONTE PORZIO CATONE	280	189	979	472	1.449	736	1.815	853
065	MONTEROTONDO	390	229	2.463	1.358	6.494	3.491	9.340	4.493
066	MONTORIO ROMANO	10	7	98	56	394	234	613	318
067	MORICONE	31	22	175	85	389	216	916	457
068	MORLUPO	81	56	478	243	1.071	598	1.670	806
069	NAZZANO	7	4	102	62	207	123	416	211
070	NEMI	52	38	166	93	319	168	485	237
071	NEROLA	35	33	106	50	196	105	556	279
072	NETTUNO	367	224	2.933	1.513	6.948	3.852	10.722	5.031
073	OLEVANO ROMANO	57	31	585	296	1.112	664	2.269	1.180
074	PALESTRINA	206	141	1.413	688	3.104	1.770	5.069	2.374
075	PALOMBARA SABINA	77	45	685	380	1.564	888	3.208	1.550
076	PERCILE	3	2	20	10	39	23	140	64
077	PISONIANO	11	9	61	37	151	100	287	163
078	POLI	10	6	56	34	400	225	773	415
079	POMEZIA	342	224	3.158	1.739	7.917	4.375	10.464	4.943
080	PONZANO ROMANO	7	5	40	19	184	103	392	188
081	RIANO	93	67	465	237	1.065	606	1.828	876
082	RIGNANO FLAMINIO	113	81	503	266	1.059	609	1.584	715
083	RIOFREDDO	6	5	72	37	147	91	263	111
084	ROCCA CANTERANO	1	—	27	14	73	46	121	56
085	ROCCA DI CAVE	7	5	28	12	61	39	148	77
086	ROCCA DI PAPA	187	133	772	405	2.163	1.203	3.392	1.581
087	ROCCAGIOVINE	1	1	16	6	46	30	98	48
088	ROCCA PRIORA	117	83	681	367	1.569	876	2.381	1.119
089	ROCCA SANTO STEFANO	7	6	37	11	299	184	413	229
090	ROIATE	1	1	43	26	181	104	322	186
091	ROMA	172.520	110.274	509.746	249.361	740.041	373.871	882.718	388.929
092	ROVIANO	12	8	158	84	262	164	560	271
093	SACROFANO	135	89	493	260	812	432	1.081	472
094	SAMBUCCI	4	4	33	10	167	100	292	140
095	SAN GREGORIO DA SASSOLA	12	10	81	58	240	129	550	269
096	SAN POLO DEI CAVALIERI	27	21	182	97	344	201	735	336
097	SANTA MARINELLA	200	128	1.003	514	2.298	1.198	3.466	1.616
098	SANT'ANGELO ROMANO	29	24	228	133	482	269	789	381
099	SANT'ORESTE	18	15	205	132	553	313	1.096	545
100	SAN VITO ROMANO	26	18	207	106	672	397	1.397	687
101	SARACINESCO	5	5	7	6	34	20	52	26
102	SEJNI	124	79	993	503	1.683	1.026	3.212	1.498
103	SUBIACO	126	90	1.147	610	1.712	999	3.279	1.588
104	TIVOLI	933	580	5.107	2.769	14.084	7.845	18.592	8.466
105	TOLFA	55	40	458	252	861	499	2.023	962
106	TORRITA TIBERINA	9	7	42	23	142	78	278	148
107	TREVIGNANO ROMANO	33	23	308	170	599	324	1.058	536
108	VALLEPIETRA	2	2	30	15	73	52	201	105
109	VALLINFREDA	4	4	27	18	50	25	134	64
110	VALMONTONE	64	47	709	375	2.165	1.251	4.076	2.030
111	VELLETRI	764	506	4.084	2.207	9.145	5.165	14.494	7.134
112	VICOVARO	22	12	314	174	836	503	1.490	682
113	VIVARO ROMANO	2	1	24	7	65	41	148	79
114	ZAGAROLO	147	102	1.141	611	3.364	1.929	5.348	2.593
TOTALE PROVINCIA		187.360	120.016	599.044	296.632	944.424	487.658	1.195.501	537.424

per sesso e grado di istruzione

TOTALE		ALFABETI PRIVI DI TITOLO DI STUDIO				ANALFABETI				TOTALE		Codice dei Comuni
		TOTALE		di cui in età da 55 anni in poi		TOTALE		di cui in età da 55 anni in poi				
MF	M	MF	M	MF	M	MF	M	MF	M	MF	M	
22.808	11.606	4.838	2.102	1.405	508	478	140	323	80	28.124	13.848	057
1.254	674	349	153	166	70	67	22	53	17	1.670	849	058
17.334	8.964	4.392	1.929	1.300	524	605	190	442	122	22.331	11.083	059
4.952	2.471	801	349	243	89	65	20	41	10	5.818	2.840	060
979	518	287	128	167	71	20	5	15	4	1.286	651	061
1.284	654	309	126	157	57	56	19	43	13	1.649	799	062
3.249	1.708	966	411	395	154	155	50	124	40	4.370	2.169	063
4.523	2.250	969	414	304	99	48	15	37	12	5.540	2.679	064
18.687	9.571	4.785	2.090	1.522	623	652	193	488	135	24.124	11.854	065
1.115	615	374	175	197	92	128	36	88	25	1.617	826	066
1.511	780	411	190	190	78	61	20	52	18	1.983	990	067
3.300	1.703	831	349	342	126	61	19	43	12	4.192	2.071	068
732	400	191	69	103	40	28	9	23	7	951	478	069
1.022	536	302	126	151	60	31	16	17	8	1.355	678	070
893	467	272	104	167	54	38	8	34	6	1.203	579	071
20.970	10.620	5.142	2.234	1.436	566	601	160	423	99	26.713	13.014	072
4.023	2.171	1.304	513	613	247	194	66	160	56	5.521	2.750	073
9.792	4.973	2.133	914	786	277	308	91	233	66	12.233	5.978	074
5.534	2.863	1.352	559	581	206	128	36	99	29	7.014	3.458	075
202	99	71	28	57	24	8	1	7	—	281	128	076
510	309	183	47	137	37	44	4	43	4	737	360	077
1.239	680	464	179	205	73	80	33	57	23	1.783	892	078
21.881	11.281	4.611	2.174	776	310	435	123	291	74	26.927	13.578	079
623	315	169	69	87	35	34	14	31	14	826	398	080
3.451	1.786	687	324	170	71	54	18	36	12	4.192	2.128	081
3.259	1.671	771	348	267	106	64	12	54	9	4.094	2.031	082
488	244	120	50	68	31	12	—	12	—	620	294	083
222	116	56	18	42	13	15	9	14	8	293	143	084
244	133	68	26	37	13	41	14	37	13	353	173	085
6.514	3.322	1.439	616	425	159	197	57	132	33	8.150	3.995	086
161	85	44	14	27	4	5	1	3	—	210	100	087
4.748	2.445	897	416	261	110	104	42	64	19	5.749	2.903	088
756	430	193	80	89	37	61	15	49	12	1.010	525	089
547	317	152	68	86	40	77	10	67	9	776	395	090
2.305.025	1122.435	329.628	138.285	83.737	24.588	26.696	6.807	17.662	3.818	2.661.349	1.267.527	091
992	527	276	97	138	46	37	5	32	4	1.305	629	092
2.521	1.253	444	190	109	40	54	15	36	9	3.019	1.458	093
496	254	116	51	66	32	19	5	17	5	631	310	094
883	466	311	133	175	73	82	24	68	21	1.276	623	095
1.288	655	212	92	93	31	23	9	19	6	1.523	756	096
6.967	3.456	1.747	751	600	200	203	51	143	35	8.917	4.258	097
1.528	807	444	180	227	81	46	16	42	14	2.018	1.003	098
1.872	1.005	633	246	305	115	96	27	76	19	2.601	1.278	099
2.302	1.208	604	230	318	108	60	19	49	15	2.966	1.457	100
98	57	20	10	10	5	8	1	7	1	126	68	101
6.012	3.106	1.489	632	696	263	203	66	165	49	7.704	3.804	102
6.264	3.287	1.631	678	721	266	254	69	223	54	8.149	4.034	103
38.716	19.660	7.391	3.053	2.397	771	824	276	537	130	46.931	22.989	104
3.397	1.753	998	427	464	200	74	29	47	19	4.469	2.209	105
471	256	164	63	93	30	30	8	25	5	665	327	106
1.998	1.053	478	197	229	88	30	8	20	3	2.506	1.258	107
306	174	135	55	91	40	22	12	13	7	463	241	108
215	111	37	18	15	6	22	7	20	7	274	136	109
7.014	3.703	1.965	849	657	267	376	118	299	87	9.355	4.670	110
28.487	15.012	7.800	3.255	2.646	1.044	1.493	373	1.106	251	37.780	18.640	111
2.662	1.371	686	283	248	73	55	21	36	12	3.403	1.675	112
239	128	56	18	47	15	16	4	15	4	311	150	113
10.000	5.235	2.262	918	699	256	344	88	244	54	12.606	6.241	114
2.926.329	1.441.730	472.788	199.685	130.705	42.386	45.110	12.388	30.800	7.308	3.444.227	1.653.803	

TAV. 6 - Popolazione residente che frequenta corsi regolari di studio

Codice dei Comuni	COMUNI	CORSO REGOLARE DI STUDI							
		6 - 13		14 - 18		19 e più		TOTALE	
		MF	M	MF	M	MF	M	MF	M
001	AFFILE	148	81	66	33	23	14	237	128
002	AGOSTA	133	58	61	30	19	8	213	96
003	ALBANO LAZIALE	3.661	1.857	1.408	742	627	331	5.696	2.930
004	ALLUMIERE	460	255	155	85	36	22	651	362
005	ANGUILLARA SABAZIA	1.025	522	360	180	150	92	1.535	794
006	ANTICOLI CORRADO	81	41	43	22	21	12	145	75
007	ANZIO	3.958	2.018	1.594	825	639	407	6.191	3.250
008	ARCINAZZO ROMANO	123	56	72	39	25	11	220	106
117	ARDEA	1.578	814	432	229	157	95	2.167	1.138
009	ARICCIA	2.171	1.119	761	416	334	194	3.266	1.729
010	ARSOLI	209	110	88	41	28	13	325	164
011	ARTENA	1.414	701	360	216	95	61	1.869	978
012	BELLEGRA	361	176	147	75	35	19	543	270
013	BRACCIANO	1.359	669	728	370	302	180	2.389	1.219
014	CAMERATA NUOVA	38	19	13	7	6	4	57	30
015	CAMPAGNANO DI ROMA	584	314	227	110	112	64	923	488
016	CANALE MONTERANO	302	146	93	46	34	21	429	213
017	CANTERANO	29	17	16	9	11	6	56	32
018	CAPENA	493	241	170	86	59	27	722	354
019	CAPRANICA PRENESTINA	22	12	8	5	1	—	31	17
020	CARPINETO ROMANO	624	327	203	121	90	57	917	505
021	CASAPE	71	37	33	22	11	6	115	65
022	CASTEL GANDOLFO	810	420	295	164	130	62	1.235	646
023	CASTEL MADAMA	770	428	283	153	92	49	1.145	630
024	CASTELNUOVO DI PORTO	728	402	214	99	90	52	1.032	553
025	CASTEL SAN PIETRO ROMANO	65	33	28	13	15	8	108	54
026	CAVE	1.027	516	343	191	132	67	1.502	774
027	CERRETO LAZIALE	118	61	50	28	16	10	184	99
028	CERVARA DI ROMA	40	21	15	5	11	10	66	36
029	CERVETERI	1.898	967	559	283	172	93	2.629	1.343
118	CIAMPINO	4.932	2.549	2.210	1.117	862	464	8.004	4.130
030	CICILIANO	103	51	43	26	22	6	168	83
031	CINETO ROMANO	48	27	21	10	7	4	76	41
032	CIVITAVECCHIA	7.061	3.563	2.881	1.527	1.250	684	11.192	5.774
033	CIVITELLA SAN PAOLO	123	61	56	33	20	16	199	110
034	COLLEFERRO	2.791	1.489	1.359	681	614	316	4.764	2.486
035	COLONNA	328	159	123	58	47	32	498	249
036	FIANO ROMANO	604	311	196	105	56	35	856	451
037	FILACCIANO	48	24	20	8	9	6	77	38
038	FORMELLO	786	379	291	141	123	63	1.200	583
039	FRASCATI	2.328	1.175	1.114	567	638	372	4.080	2.114
040	GALLICANO NEL LAZIO	391	190	117	57	36	17	544	264
041	GAVIGNANO	190	87	59	23	19	11	268	121
042	GENAZZANO	580	299	211	106	76	50	867	455
043	GENZANO DI ROMA	2.222	1.124	856	455	351	193	3.429	1.772
044	GERANO	124	69	40	20	22	14	186	103
045	GORGA	84	45	37	12	12	7	133	64
046	GROTTAFERRATA	2.070	1.044	1.053	529	527	281	3.650	1.854
047	GUIDONIA MONTECELIO	7.897	4.051	2.658	1.361	918	543	11.473	5.955
048	JENNE	33	22	26	14	10	5	69	41
049	LABICO	236	122	103	51	18	12	357	185
116	LADISPOLI	1.912	966	743	388	237	137	2.892	1.491
050	LANUVIO	912	456	280	153	99	55	1.291	664
115	LARIANO	991	510	195	113	63	32	1.249	655
051	LICENZA	82	32	31	21	21	11	134	64
052	MAGLIANO ROMANO	109	50	36	21	28	20	173	91
053	MANDELA	65	35	30	14	12	7	107	56
054	MANZIANA	512	268	205	112	79	45	796	425
055	MARANO EQUO	74	41	40	23	18	11	132	75
056	MARCELLINA	510	265	195	98	82	38	787	401

e/o corsi di formazione professionale, per sesso e classe di età

		CORSO DI FORMAZIONE PROFESSIONALE										Codice dei Comuni
di cui occupati		14 - 16		17 - 19		20 e più		TOTALE		di cui occupati		
MF	M	MF	M	MF	M	MF	M	MF	M	MF	M	
4	4	1	—	5	1	10	3	16	4	2	2	001
1	—	4	2	2	1	2	—	8	3	1	—	002
118	72	141	83	62	31	155	82	358	196	113	66	003
2	1	9	3	12	4	25	13	46	20	16	12	004
28	21	20	11	16	7	45	25	81	43	25	20	005
5	5	3	2	—	—	4	2	7	4	2	1	006
98	74	99	52	69	28	100	54	268	134	66	42	007
2	1	5	4	5	3	4	3	14	10	2	2	008
38	30	30	15	15	8	36	21	81	44	30	21	117
31	23	83	62	33	10	65	31	181	103	45	27	009
5	3	1	—	2	—	6	3	9	3	3	2	010
7	6	48	29	13	9	18	9	79	47	10	7	011
4	3	8	5	1	—	13	4	22	9	6	4	012
57	45	20	11	21	9	65	33	106	53	40	26	013
—	—	2	1	1	—	—	—	3	1	—	—	014
23	15	16	6	8	5	26	14	50	25	14	9	015
12	8	5	3	4	1	11	9	20	13	7	6	016
2	2	—	—	2	1	1	—	3	1	—	—	017
7	3	6	3	5	2	17	14	28	19	14	11	018
—	—	2	2	1	—	—	—	3	2	—	—	019
16	13	23	20	14	5	24	13	61	38	13	10	020
1	1	—	—	—	—	2	1	2	1	1	1	021
26	12	30	24	9	1	44	18	83	43	23	15	022
19	14	12	9	11	5	13	9	36	23	8	8	023
20	15	8	5	7	2	15	8	30	15	10	5	024
2	1	—	—	2	—	3	1	5	1	3	1	025
30	18	42	34	20	10	38	18	100	62	21	14	026
2	2	5	4	3	1	2	2	10	7	1	1	027
1	1	—	—	—	—	—	—	—	—	—	—	028
38	27	25	16	21	9	42	23	88	48	27	19	029
153	93	95	55	75	39	185	109	355	203	112	82	118
4	2	—	—	1	—	5	2	6	2	3	2	030
—	—	5	4	1	1	—	—	6	5	—	—	031
256	191	121	52	115	46	269	149	505	247	172	116	032
8	8	3	1	3	2	2	1	8	4	1	1	033
76	48	71	44	56	27	123	60	250	131	74	42	034
6	6	6	3	9	3	11	6	26	12	5	3	035
12	6	4	2	7	5	16	8	27	15	12	9	036
—	—	3	1	3	—	—	—	6	1	—	—	037
14	11	5	4	6	1	16	8	27	13	11	8	038
97	63	89	55	71	34	136	77	296	166	88	63	039
5	3	4	1	4	4	9	7	17	12	4	4	040
5	3	9	7	4	—	6	4	19	11	3	3	041
10	8	8	4	9	6	6	3	23	13	5	3	042
72	45	69	44	42	24	120	64	231	132	90	58	043
3	2	2	1	1	—	3	3	6	4	2	2	044
3	2	4	1	5	2	—	—	9	3	1	1	045
67	38	55	32	34	16	81	33	170	81	31	24	046
218	168	162	95	109	38	205	119	476	252	148	104	047
2	—	—	—	1	1	6	3	7	4	2	1	048
3	2	3	3	3	1	13	7	19	11	8	5	049
52	40	42	18	22	12	37	21	101	51	23	18	116
17	11	31	15	14	6	27	14	72	35	18	10	050
15	9	12	8	8	5	24	17	44	30	16	14	115
1	1	5	5	1	1	3	2	9	8	2	1	051
10	10	2	2	1	—	6	3	9	5	1	—	052
2	2	1	—	—	—	2	2	3	2	2	2	053
9	5	12	7	6	2	12	8	30	17	7	5	054
4	4	2	2	—	—	1	1	3	3	—	—	055
9	5	8	4	8	5	20	12	36	21	15	11	056

segue TAV. 6 — Popolazione residente che frequenta corsi regolari di studio

Codice dei Comuni	COMUNI	CORSO REGOLARE DI STUDI							
		6 - 13		14 - 18		19 e più		TOTALE	
		MF	M	MF	M	MF	M	MF	M
057	MARINO	4.245	2.196	1.599	862	625	336	6.469	3.394
058	MAZZANO ROMANO	244	124	69	35	20	11	333	170
059	MENTANA	3.462	1.796	1.185	583	413	227	5.060	2.606
060	MONTECOMPATRI	784	392	297	158	133	67	1.214	617
061	MONTEFLAVIO	155	79	63	29	18	8	236	116
062	MONTELANICO	182	93	93	43	39	20	314	156
063	MONTELIBRETTI	605	307	206	100	87	42	898	449
064	MONTE PORZIO CATONE	891	464	279	146	144	83	1.314	693
065	MONTEROTONDO	3.649	1.871	1.482	737	548	284	5.679	2.892
066	MONTORIO ROMANO	194	113	64	30	22	13	280	156
067	MORICONE	241	124	78	42	28	9	347	175
068	MORLUPO	583	295	249	116	125	77	957	488
069	NAZZANO	103	53	32	15	8	6	143	74
070	NEMI	153	74	76	41	39	25	268	140
071	NEROLA	131	70	46	25	24	13	201	108
072	NETTUNO	4.178	2.093	1.504	767	527	291	6.209	3.151
073	OLEVANO ROMANO	734	353	301	161	132	75	1.167	589
074	PALESTRINA	1.751	900	623	318	272	152	2.646	1.370
075	PALOMBARA SABINA	964	477	346	177	116	59	1.426	713
076	PERCILE	20	6	9	6	3	2	32	14
077	PISONIANO	32	16	30	19	11	7	73	42
078	POLI	240	123	51	31	17	10	308	164
079	POMEZIA	4.912	2.517	1.717	914	481	286	7.110	3.717
080	PONZANO ROMANO	92	49	43	19	5	5	140	73
081	RIANO	657	349	247	132	95	58	999	539
082	RIGNANO FLAMINIO	657	345	245	129	79	44	981	518
083	RIOFREDDO	68	30	23	9	9	4	100	43
084	ROCCA CANTERANO	22	7	15	9	6	4	43	20
085	ROCCA DI CAVE	43	20	10	6	2	—	55	26
086	ROCCA DI PAPA	1.169	594	410	226	153	97	1.732	917
087	ROCCAGIOVINE	25	17	7	3	—	—	32	20
088	ROCCA PRIORA	914	466	289	147	121	76	1.324	689
089	ROCCA SANTO STEFANO	120	69	64	38	13	6	197	113
090	ROIATE	75	42	25	12	9	7	109	61
091	ROMA	344.685	176.184	181.926	91.921	113.732	62.589	640.343	330.694
092	ROVIANO	150	66	72	41	27	16	249	123
093	SACROFANO	440	213	158	82	102	66	700	361
094	SAMBUCI	57	25	14	4	5	2	76	31
095	SAN GREGORIO DA SASSOLA	121	60	44	20	17	9	182	89
096	SAN POLO DEI CAVALIERI	174	96	51	28	30	19	255	143
097	SANTA MARINELLA	1.369	721	485	243	194	106	2.048	1.070
098	SANT'ANGELO ROMANO	262	136	135	65	39	24	436	225
099	SANT'ORESTE	355	177	106	58	46	25	507	260
100	SAN VITO ROMANO	324	171	119	64	47	25	490	260
101	SARACINESCO	13	5	6	5	1	—	20	10
102	SEGN	962	503	459	237	174	79	1.595	819
103	SUBIACO	1.060	552	394	192	182	113	1.636	857
104	TIVOLI	6.700	3.453	2.806	1.438	1.283	702	10.789	5.593
105	TOLFA	571	281	217	118	49	28	837	427
106	TORRITA TIBERINA	76	46	26	11	8	4	110	61
107	TREVIGNANO ROMANO	324	169	113	63	77	54	514	286
108	VALLEPIETRA	46	21	17	13	6	2	69	36
109	VALLINFREDA	29	18	10	6	6	3	45	27
110	VALMONTONE	1.437	726	393	223	134	65	1.964	1.014
111	VELLETRI	5.391	2.770	1.907	997	776	431	8.074	4.198
112	VICOVARO	512	268	175	95	39	20	726	383
113	VIVARO ROMANO	21	13	11	6	5	1	37	20
114	ZAGAROLO	1.875	924	654	349	175	102	2.704	1.375
	TOTALE PROVINCIA	461.695	236.024	226.129	114.853	131.227	72.371	819.051	423.248

e/o corsi di formazione professionale, per sesso e classe di età

		CORSO DI FORMAZIONE PROFESSIONALE										Codice dei Comuni
di cui occupati		14 - 16		17 - 19		20 e più		TOTALE		di cui occupati		
MF	M	MF	M	MF	M	MF	M	MF	M	MF	M	
113	74	127	82	75	31	169	90	371	203	114	69	057
5	4	7	3	1	1	4	3	12	7	5	4	058
96	70	97	51	71	36	101	59	269	146	69	48	059
25	18	25	13	12	6	20	10	57	29	10	7	060
3	1	7	6	1	—	2	—	10	6	2	—	061
8	4	8	3	6	3	9	4	23	10	6	2	062
13	8	11	9	5	1	17	10	33	20	10	7	063
32	26	6	2	6	3	25	13	37	18	14	8	064
124	78	98	60	63	24	104	54	265	138	68	46	065
—	—	2	1	4	1	3	3	9	5	2	2	066
3	3	1	1	1	—	4	2	6	3	2	1	067
19	16	15	6	7	1	21	8	43	15	13	7	068
1	1	—	—	3	—	7	4	10	4	2	1	069
8	5	5	4	2	1	16	8	23	13	10	6	070
3	1	—	—	2	2	1	1	3	3	1	1	071
106	82	60	31	57	25	114	61	231	117	72	47	072
19	15	15	10	14	8	25	12	54	30	12	7	073
50	32	42	29	28	13	72	37	142	79	44	28	074
24	18	17	11	14	6	16	7	47	24	9	5	075
1	1	1	—	1	1	—	—	2	1	—	—	076
2	2	3	1	—	—	3	2	6	3	2	1	077
5	5	4	3	—	—	3	2	7	5	4	3	078
150	110	164	89	94	51	124	76	382	216	98	76	079
2	2	1	—	1	—	—	—	2	—	—	—	080
18	10	10	7	10	3	23	13	43	23	9	5	081
16	11	14	10	4	2	18	10	36	22	8	4	082
1	1	1	1	—	—	3	1	4	2	1	1	083
1	1	—	—	2	1	—	—	2	1	—	—	084
—	—	1	1	—	—	1	1	2	2	1	1	085
20	19	21	14	14	8	45	25	80	47	25	16	086
—	—	—	—	—	—	—	—	—	—	—	—	087
27	23	19	11	6	2	30	21	55	34	19	15	088
—	—	5	5	4	3	3	3	12	11	3	3	089
1	1	1	—	—	—	5	4	6	4	3	3	090
20.185	12.711	9.290	4.760	7.807	3.169	19.124	9.649	36.221	17.578	10.965	6.550	091
5	5	2	2	—	—	10	5	12	7	3	2	092
20	11	16	8	8	2	28	13	52	23	22	11	093
2	—	1	1	2	—	1	—	4	1	—	—	094
—	—	—	—	—	—	3	1	3	1	1	1	095
4	3	2	1	1	—	7	5	10	6	6	4	096
30	23	21	7	11	5	52	25	84	37	30	17	097
9	7	4	4	2	1	8	4	14	9	4	3	098
10	9	8	7	7	3	7	4	22	14	4	4	099
4	2	11	10	7	3	6	4	24	17	5	5	100
—	—	—	—	—	—	1	1	1	1	1	1	101
12	8	37	24	15	8	48	26	100	58	27	15	102
27	20	4	2	15	1	55	36	74	39	28	24	103
166	120	78	52	71	29	199	104	348	185	113	75	104
3	3	18	13	8	3	14	10	40	26	11	8	105
1	1	2	—	—	—	—	—	2	—	—	—	106
9	4	—	—	5	2	6	4	11	6	4	3	107
1	—	—	—	—	—	2	—	2	—	—	—	108
1	1	1	1	1	1	—	—	2	2	—	—	109
14	13	17	10	15	6	32	16	64	32	23	15	110
121	79	90	52	75	26	163	81	328	159	90	53	111
—	—	8	7	9	3	14	7	31	17	3	2	112
—	—	—	—	—	—	—	—	—	—	—	—	113
28	19	27	10	19	2	46	29	92	41	29	22	114
23.280	14.887	11.906	6.311	9.569	3.931	22.944	11.724	44.419	21.966	13.366	8.163	

TAV. 7 - Popolazione residente attiva e non attiva per sesso

A — TOTALE

Codice dei Comuni	COMUNI	POPOLAZIONE ATTIVA					POPOLAZIONE NON ATTIVA	TOTALE
		In condizione professionale			In cerca di prima occupazione	TOTALE		
		Occupati	Disoccupati	TOTALE				
001	AFFILE	402	10	412	133	545	1.019	1.564
002	AGOSTA	324	5	329	88	417	800	1.217
003	ALBANO LAZIALE	9.654	616	10.270	1.390	11.660	16.402	28.062
004	ALLUMIERE	1.132	102	1.234	200	1.434	2.696	4.130
005	ANGUILLARA SABAZIA	2.025	134	2.159	340	2.499	4.141	6.640
006	ANTICOLI CORRADO	238	21	259	46	305	626	931
007	ANZIO	8.316	639	8.955	1.602	10.557	16.612	27.169
008	ARCINAZZO ROMANO	392	15	407	114	521	958	1.479
117	ARDEA	3.332	376	3.708	625	4.333	5.842	10.175
009	ARICCIA	4.957	404	5.361	553	5.914	8.651	14.565
010	ARSOLI	415	37	452	95	547	1.025	1.572
011	ARTENA	2.674	233	2.907	546	3.453	6.366	9.819
012	BELLEGRA	744	90	834	280	1.114	1.889	3.003
013	BRACCIANO	3.289	137	3.426	504	3.930	6.729	10.659
014	CAMERATA NUOVA	117	12	129	35	164	333	497
015	CAMPAGNANO DI ROMA	1.531	52	1.583	243	1.826	2.991	4.817
016	CANALE MONTERANO	609	56	665	156	821	1.495	2.316
017	CANTERANO	94	4	98	40	138	219	357
018	CAPENA	1.076	78	1.154	207	1.361	2.169	3.530
019	CAPRANICA PRENESTINA	91	1	92	27	119	217	336
020	CARPINETO ROMANO	1.463	103	1.566	307	1.873	3.386	5.259
021	CASAPE	243	17	260	58	318	546	864
022	CASTEL GANDOLFO	2.131	87	2.218	315	2.533	3.713	6.246
023	CASTEL MADAMA	1.584	108	1.692	348	2.040	3.616	5.656
024	CASTELNUOVO DI PORTO	1.247	89	1.336	273	1.609	2.762	4.371
025	CASTEL SAN PIETRO ROMANO	207	7	214	42	256	375	631
026	CAVE	2.181	242	2.423	537	2.960	4.861	7.821
027	CERRETO LAZIALE	244	8	252	76	328	679	1.007
028	CERVARA DI ROMA	107	3	110	31	141	361	502
029	CERVETERI	3.654	438	4.092	576	4.668	7.486	12.154
118	CIAMPINO	10.412	698	11.110	1.467	12.577	19.772	32.349
030	CICILIANO	288	20	308	68	376	652	1.028
031	CINETO ROMANO	148	8	156	43	199	371	570
032	CIVITAVECCHIA	14.535	566	15.101	2.339	17.440	31.949	49.389
033	CIVITELLA SAN PAOLO	352	39	391	68	459	869	1.328
034	COLLEFERRO	6.372	158	6.530	975	7.505	12.754	20.259
035	COLONNA	797	30	827	154	981	1.495	2.476
036	FIANO ROMANO	1.304	115	1.419	195	1.614	2.725	4.339
037	FILACCIANO	116	6	122	18	140	301	441
038	FORMELLO	1.736	58	1.794	287	2.081	3.164	5.245
039	FRASCATI	6.184	253	6.437	1.120	7.557	11.339	18.896
040	GALLICANO NEL LAZIO	799	52	851	197	1.048	1.872	2.920
041	GAVIGNANO	459	24	483	86	569	957	1.526
042	GENAZZANO	1.407	77	1.484	293	1.777	2.940	4.717
043	GENZANO DI ROMA	5.592	352	5.944	1.039	6.983	10.553	17.536
044	GERANO	343	23	366	43	409	725	1.134
045	GORGA	212	20	232	50	282	472	754
046	GROTTAFERRATA	4.646	119	4.765	707	5.472	9.357	14.829
047	GUIDONIA MONTECELIO	15.308	921	16.229	2.776	19.005	31.811	50.816
048	JENNE	141	8	149	39	188	396	584
049	LABICO	609	47	656	108	764	1.232	1.996
116	LADISPOLI	3.496	369	3.865	631	4.496	7.823	12.319
050	LANUVIO	2.083	364	2.447	378	2.825	3.619	6.444
115	LARIANO	2.005	404	2.409	385	2.794	4.205	6.999
051	LICENZA	234	8	242	52	294	670	964
052	MAGLIANO ROMANO	272	13	285	56	341	689	1.030
053	MANDELA	152	6	158	26	184	375	559
054	MANZIANA	1.176	73	1.249	173	1.422	2.564	3.986
055	MARANO EQUO	207	6	213	38	251	507	758
056	MARCELLINA	1.205	41	1.246	287	1.533	3.101	4.634

segue TAV. 7 — Popolazione residente attiva e non attiva per sesso

A — TOTALE

Codice dei Comuni	COMUNI	POPOLAZIONE ATTIVA				POPOLAZIONE NON ATTIVA	TOTALE	
		In condizione professionale			In cerca di prima occupazione			
		Occupati	Disoccupati	TOTALE				
057	MARINO	9.956	649	10.605	1.665	12.270	18.502	30.772
058	MAZZANO ROMANO	510	27	537	94	631	1.200	1.831
059	MENTANA	7.849	637	8.486	1.384	9.870	14.905	24.775
060	MONTECOMPATRI	2.027	123	2.150	455	2.605	3.713	6.318
061	MONTEFLAVIO	419	114	533	41	574	824	1.398
062	MONTELANICO	453	24	477	110	587	1.188	1.775
063	MONTELIBRETTI	1.414	64	1.478	266	1.744	3.014	4.758
064	MONTE PORZIO CATONE	2.058	96	2.154	258	2.412	3.697	6.109
065	MONTEROTONDO	8.531	650	9.181	1.376	10.557	15.638	26.195
066	MONTORIO ROMANO	476	7	483	105	588	1.149	1.737
067	MORICONE	641	24	665	119	784	1.355	2.139
068	MORLUPO	1.347	98	1.445	198	1.643	2.948	4.591
069	NAZZANO	287	14	301	68	369	645	1.014
070	NEMI	480	22	502	61	563	857	1.420
071	NEROLA	404	12	416	50	466	823	1.289
072	NETTUNO	8.710	804	9.514	1.842	11.356	18.067	29.423
073	OLEVANO ROMANO	1.764	113	1.877	343	2.220	3.678	5.898
074	PALESTRINA	4.254	217	4.471	805	5.276	8.110	13.386
075	PALOMBARA SABINA	2.173	150	2.323	481	2.804	4.845	7.649
076	PERCILE	72	3	75	8	83	212	295
077	PISONIANO	206	10	216	38	254	526	780
078	POLI	590	66	656	74	730	1.209	1.939
079	POMEZIA	11.363	586	11.949	1.611	13.560	16.365	29.925
080	PONZANO ROMANO	252	20	272	23	295	595	890
081	RIANO	1.419	75	1.494	214	1.708	2.919	4.627
082	RIGNANO FLAMINIO	1.328	84	1.412	140	1.552	2.955	4.507
083	RIOFREDDO	179	16	195	59	254	419	673
084	ROCCA CANTERANO	91	5	96	17	113	197	310
085	ROCCA DI CAVE	96	9	105	26	131	248	379
086	ROCCA DI PAPA	2.494	231	2.725	655	3.380	5.576	8.956
087	ROCCAGIOVINE	49	11	60	16	76	154	230
088	ROCCA PRIORA	1.884	103	1.987	386	2.373	4.018	6.391
089	ROCCA SANTO STEFANO	294	36	330	82	412	674	1.086
090	ROIATE	203	20	223	99	322	509	831
091	ROMA	952.908	41.767	994.675	148.361	1.143.036	1.697.223	2.840.259
092	ROVIANO	360	48	408	88	496	900	1.396
093	SACROFANO	1.023	78	1.101	120	1.221	2.080	3.301
094	SAMBUCI	208	26	234	32	266	430	696
095	SAN GREGORIO DA SASSOLA	299	18	317	102	419	942	1.361
096	SAN POLO DEI CAVALIERI	435	30	465	108	573	1.115	1.688
097	SANTA MARINELLA	2.971	216	3.187	387	3.574	6.126	9.700
098	SANT'ANGELO ROMANO	574	30	604	100	704	1.472	2.176
099	SANT'ORESTE	785	39	824	149	973	1.880	2.853
100	SAN VITO ROMANO	898	84	982	200	1.182	1.998	3.180
101	SARACINESCO	45	—	45	1	46	86	132
102	SEJNI	2.310	105	2.415	485	2.900	5.440	8.340
103	SUBIACO	2.676	189	2.865	600	3.465	5.432	8.897
104	TIVOLI	15.228	794	16.022	3.052	19.074	31.911	50.985
105	TOLFA	1.327	98	1.425	244	1.669	3.230	4.899
106	TORRITA TIBERINA	191	4	195	34	229	480	709
107	TREVIGNANO ROMANO	836	20	856	155	1.011	1.706	2.717
108	VALLEPIETRA	137	3	140	42	182	306	488
109	VALLINFREDA	67	16	83	15	98	190	288
110	VALMONTONE	2.953	173	3.126	677	3.803	6.475	10.278
111	VELLETRI	13.080	1.128	14.208	2.206	16.414	24.799	41.213
112	VICOVARO	933	131	1.064	229	1.293	2.464	3.757
113	VIVARO ROMANO	67	6	73	36	109	208	317
114	ZAGAROLO	4.357	383	4.740	824	5.564	8.297	13.861
	TOTALE PROVINCIA	1.216.004	59.508	1.275.512	195.301	1.470.813	2.225.148	3.695.961

segue TAV. 7 — Popolazione residente attiva e non attiva per sesso

B — MASCHI

Codice dei Comuni	COMUNI	POPOLAZIONE ATTIVA					POPOLAZIONE NON ATTIVA	TOTALE
		In condizione professionale			In cerca di prima occupazione	TOTALE		
		Occupati	Disoccupati	TOTALE				
001	AFFILE	329	8	337	69	406	381	787
002	AGOSTA	251	4	255	60	315	282	597
003	ALBANO LAZIALE	6.517	384	6.901	683	7.584	6.144	13.728
004	ALLUMIERE	916	78	994	107	1.101	999	2.100
005	ANGUILLARA SABAZIA	1.535	88	1.623	175	1.798	1.533	3.331
006	ANTICOLI CORRADO	194	18	212	23	235	239	474
007	ANZIO	5.899	496	6.395	831	7.226	6.177	13.403
008	ARCINAZZO ROMANO	331	14	345	66	411	327	738
117	ARDEA	2.289	261	2.550	306	2.856	2.265	5.121
009	ARICCIA	3.385	230	3.615	281	3.896	3.356	7.252
010	ARSOLI	313	28	341	42	383	386	769
011	ARTENA	2.128	192	2.320	362	2.682	2.262	4.944
012	BELLEGRA	581	63	644	155	799	724	1.523
013	BRACCIANO	2.453	88	2.541	268	2.809	2.459	5.268
014	CAMERATA NUOVA	98	10	108	23	131	128	259
015	CAMPAGNANO DI ROMA	1.100	32	1.132	101	1.233	1.079	2.312
016	CANALE MONTERANO	474	40	514	87	601	547	1.148
017	CANTERANO	72	3	75	28	103	88	191
018	CAPENA	798	54	852	108	960	791	1.751
019	CAPRANICA PRENESTINA	69	1	70	15	85	86	171
020	CARPINETO ROMANO	1.099	50	1.149	154	1.303	1.334	2.637
021	CASAPE	163	12	175	32	207	207	414
022	CASTEL GANDOLFO	1.482	54	1.536	151	1.687	1.383	3.070
023	CASTEL MADAMA	1.198	73	1.271	172	1.443	1.344	2.787
024	CASTELNUOVO DI PORTO	897	64	961	157	1.118	1.051	2.169
025	CASTEL SAN PIETRO ROMANO	141	3	144	17	161	142	303
026	CAVE	1.634	170	1.804	293	2.097	1.796	3.893
027	CERRETO LAZIALE	187	6	193	40	233	271	504
028	CERVERA DI ROMA	86	3	89	18	107	136	243
029	CERVETERI	2.798	321	3.119	323	3.442	2.655	6.097
118	CIAMPINO	7.673	451	8.124	684	8.808	7.269	16.077
030	CICILIANO	223	12	235	32	267	237	504
031	CINETO ROMANO	118	8	126	25	151	127	278
032	CIVITAVECCHIA	11.257	412	11.669	1.145	12.814	11.338	24.152
033	CIVITELLA SAN PAOLO	275	28	303	38	341	322	663
034	COLLEFERRO	4.618	88	4.706	483	5.189	4.817	10.006
035	COLONNA	548	15	563	85	648	557	1.205
036	FIANO ROMANO	981	77	1.058	90	1.148	981	2.129
037	FILACCIANO	82	6	88	10	98	105	203
038	FORMELLO	1.251	41	1.292	152	1.444	1.143	2.587
039	FRASCATI	4.259	160	4.419	539	4.958	4.245	9.203
040	GALLICANO NEL LAZIO	624	31	655	105	760	695	1.455
041	GAVIGNANO	348	15	363	53	416	346	762
042	GENAZZANO	1.048	52	1.100	154	1.254	1.073	2.327
043	GENZANO DI ROMA	3.787	219	4.006	549	4.555	4.298	8.853
044	GERANO	270	18	288	19	307	266	573
045	GORGA	159	11	170	25	195	166	361
046	GROTTAFERRATA	3.176	84	3.260	360	3.620	3.456	7.076
047	GUIDONIA MONTECELIO	11.638	623	12.261	1.321	13.582	11.832	25.414
048	JENNE	103	6	109	24	133	155	288
049	LABICO	448	33	481	53	534	444	978
116	LADISPOLI	2.551	290	2.841	330	3.171	2.907	6.078
050	LANUVIO	1.468	167	1.635	198	1.833	1.415	3.248
115	LARIANO	1.386	244	1.630	260	1.890	1.654	3.544
051	LICENZA	174	7	181	33	214	248	462
052	MAGLIANO ROMANO	223	10	233	39	272	248	520
053	MANDELA	117	5	122	9	131	145	276
054	MANZIANA	883	63	946	83	1.029	913	1.942
055	MARANO EQUO	149	2	151	16	167	205	372
056	MARCELLINA	962	29	991	167	1.158	1.164	2.322

segue TAV. 7 — Popolazione residente attiva e non attiva per sesso

B — MASCHI

Codice dei Comuni	COMUNI	POPOLAZIONE ATTIVA				POPOLAZIONE NON ATTIVA	TOTALE	
		In condizione professionale			In cerca di prima occupazione			TOTALE
		Occupati	Disoccupati	TOTALE				
057	MARINO	7.007	462	7.469	836	8.305	6.943	15.248
058	MAZZANO ROMANO	424	18	442	41	483	454	937
059	MENTANA	5.706	447	6.153	687	6.840	5.488	12.328
060	MONTECOMPATRI	1.396	90	1.486	227	1.713	1.381	3.094
061	MONTEFLAVIO	295	37	332	28	360	346	706
062	MONTELANICO	348	17	365	63	428	445	873
063	MONTELIBRETTI	1.078	38	1.116	138	1.254	1.107	2.361
064	MONTE PORZIO CATONE	1.387	60	1.447	115	1.562	1.415	2.977
065	MONTEROTONDO	6.115	441	6.556	656	7.212	5.722	12.934
066	MONTORIO ROMANO	379	6	385	69	454	432	886
067	MORICONE	482	16	498	71	569	515	1.084
068	MORLUPO	1.024	68	1.092	103	1.195	1.069	2.264
069	NAZZANO	221	7	228	44	272	237	509
070	NEMI	299	15	314	34	348	355	703
071	NEROLA	270	1	271	25	296	332	628
072	NETTUNO	6.366	613	6.979	962	7.941	6.503	14.444
073	OLEVANO ROMANO	1.294	74	1.368	172	1.540	1.394	2.934
074	PALESTRINA	2.942	157	3.099	399	3.498	3.056	6.554
075	PALOMBARA SABINA	1.596	85	1.681	284	1.965	1.839	3.804
076	PERCILE	59	3	62	5	67	68	135
077	PISONIANO	163	7	170	26	196	190	386
078	POLI	428	42	470	40	510	461	971
079	POMEZIA	7.728	329	8.057	677	8.734	6.354	15.088
080	PONZANO ROMANO	189	15	204	9	213	225	438
081	RIANO	1.077	60	1.137	105	1.242	1.093	2.335
082	RIGNANO FLAMINIO	1.029	62	1.091	92	1.183	1.076	2.259
083	RIOFREDDO	137	15	152	30	182	138	320
084	ROCCA CANTERANO	64	5	69	9	78	75	153
085	ROCCA DI CAVE	77	8	85	14	99	86	185
086	ROCCA DI PAPA	1.844	182	2.026	364	2.390	2.009	4.399
087	ROCCAGIOVINE	39	10	49	8	57	52	109
088	ROCCA PRIORA	1.388	68	1.456	250	1.706	1.516	3.222
089	ROCCA SANTO STEFANO	216	28	244	50	294	265	559
090	ROIATE	170	6	176	49	225	194	419
091	ROMA	634.132	27.946	662.078	76.651	738.729	620.662	1.359.391
092	ROVIANO	287	38	325	38	363	309	672
093	SACROFANO	726	51	777	58	835	766	1.601
094	SAMBUCI	164	17	181	13	194	157	351
095	SAN GREGORIO DA SASSOLA	254	12	266	68	334	325	659
096	SAN POLO DEI CAVALIERI	339	21	360	62	422	411	833
097	SANTA MARINELLA	2.171	156	2.327	198	2.525	2.140	4.665
098	SANT'ANGELO ROMANO	457	24	481	57	538	550	1.088
099	SANT'ORESTE	619	34	653	83	736	669	1.405
100	SAN VITO ROMANO	688	61	749	95	844	725	1.569
101	SARACINESCO	40	—	40	1	41	30	71
102	SEGNI	1.810	83	1.893	263	2.156	1.970	4.126
103	SUBIACO	1.917	132	2.049	297	2.346	2.098	4.444
104	TIVOLI	11.342	537	11.879	1.600	13.479	11.653	25.132
105	TOLFA	1.053	78	1.131	122	1.253	1.197	2.450
106	TORRITA TIBERINA	157	3	160	17	177	172	349
107	TREVIGNANO ROMANO	608	14	622	83	705	660	1.365
108	VALLEPIETRA	106	3	109	31	140	111	251
109	VALLINFREDA	46	10	56	7	63	80	143
110	VALMONTONE	2.275	155	2.430	376	2.806	2.348	5.154
111	VELLETRI	8.932	771	9.703	1.205	10.908	9.532	20.440
112	VICOVARO	740	114	854	121	975	859	1.834
113	VIVARO ROMANO	53	5	58	18	76	77	153
114	ZAGAROLO	3.073	285	3.358	428	3.786	3.099	6.885
	TOTALE PROVINCIA	825.442	40.097	865.539	100.802	966.341	816.778	1.783.119

TAV. 8 - Popolazione residente attiva in condizione professionale,

Codice dei Comuni	COMUNI	AGRICOLTURA RAMO 0	INDUSTRIE						
			RAMO 1			RAMO 2	RAMO 3	RAMO 4	RAMO 5
			1. A	1. B	TOTALE				
001	AFFILE	43	1	7	8	5	8	33	120
002	AGOSTA	21	1	—	1	7	8	20	41
003	ALBANO LAZIALE	772	41	99	140	650	1.141	1.365	1.163
004	ALLUMIERE	103	2	91	93	31	52	72	343
005	ANGUILLARA SABAZIA	279	7	29	36	39	85	173	242
006	ANTICOLI CORRADO	8	2	6	8	8	10	15	57
007	ANZIO	417	33	61	94	917	680	943	1.025
008	ARCINAZZO ROMANO	30	1	3	4	5	19	26	143
117	ARDEA	343	18	23	41	327	479	606	481
009	ARICCIA	422	8	60	68	229	501	832	590
010	ARSOLI	15	—	10	10	12	11	33	113
011	ARTENA	356	4	20	24	220	241	173	640
012	BELLEGRA	82	—	4	4	20	16	80	221
013	BRACCIANO	323	6	44	50	36	78	128	300
014	CAMERATA NUOVA	38	—	—	—	7	6	12	12
015	CAMPAGNANO DI ROMA	194	4	8	12	17	55	130	259
016	CANALE MONTERANO	66	1	5	6	18	18	52	115
017	CANTERANO	10	—	2	2	1	—	14	13
018	CAPENA	154	4	13	17	39	63	98	131
019	CAPRANICA PRENESTINA	12	—	—	—	1	1	5	9
020	CARPINETO ROMANO	251	3	24	27	180	166	66	240
021	CASAPE	99	1	8	9	4	7	10	16
022	CASTEL GANDOLFO	178	11	20	31	98	189	216	261
023	CASTEL MADAMA	154	2	50	52	47	64	185	250
024	CASTELNUOVO DI PORTO	65	2	10	12	45	53	86	134
025	CASTEL SAN PIETRO ROMANO	44	2	1	3	—	10	20	43
026	CAVE	204	6	23	29	57	177	203	422
027	CERRETO LAZIALE	16	—	2	2	4	13	28	16
028	CERVERA DI ROMA	14	1	—	1	2	5	2	32
029	CERVETERI	980	10	29	39	72	115	148	680
118	CIAMPINO	263	46	87	133	193	624	863	969
030	CICILIANO	25	—	4	4	6	16	39	49
031	CINETO ROMANO	6	1	5	6	6	5	9	31
032	CIVITAVECCHIA	443	92	890	982	230	869	475	1.214
033	CIVITELLA SAN PAOLO	39	—	4	4	8	13	33	63
034	COLLEFERRO	125	14	50	64	1.957	788	306	320
035	COLONNA	296	1	11	12	15	23	36	62
036	FIANO ROMANO	124	4	5	9	95	38	85	165
037	FILACCIANO	17	—	—	—	—	23	8	25
038	FORMELLO	119	5	16	21	20	145	97	246
039	FRASCATI	494	13	79	92	87	359	426	642
040	GALLICANO NEL LAZIO	156	5	7	12	15	37	50	102
041	GAVIGNANO	81	—	3	3	75	55	64	48
042	GENAZZANO	293	1	18	19	13	69	73	227
043	GENZANO DI ROMA	926	5	75	80	172	375	410	731
044	GERANO	36	—	2	2	18	10	53	72
045	GORGA	29	—	2	2	46	21	18	22
046	GROTTAFERRATA	199	21	55	76	86	261	331	426
047	GUIDONIA MONTECELIO	421	41	145	186	1.739	1.644	1.519	1.487
048	JENNE	30	—	—	—	2	9	7	20
049	LABICO	78	—	5	5	37	47	46	92
116	LADISPOLI	333	7	39	46	33	125	194	645
050	LANUVIO	598	7	27	34	108	224	273	351
115	LARIANO	728	3	12	15	37	78	282	453
051	LICENZA	14	1	1	2	9	12	32	42
052	MAGLIANO ROMANO	28	—	8	8	9	8	26	38
053	MANDELA	17	—	5	5	—	10	24	21
054	MANZIANA	68	8	25	33	15	34	67	134
055	MARANO EQUO	11	—	4	4	1	1	8	24
056	MARCELLINA	149	1	10	11	183	80	117	115

segue TAV. 8 — Popolazione residente attiva in condizione professionale,

Codice dei Comuni	COMUNI	AGRICOL- TURA RAMO 0	INDUSTRIE						
			RAMO 1			RAMO 2	RAMO 3	RAMO 4	RAMO 5
			1. A	1. B	TOTALE				
057	MARINO	763	40	96	136	246	640	1.058	1.487
058	MAZZANO ROMANO	55	—	2	2	15	22	22	63
059	MENTANA	401	21	67	88	178	569	644	1.628
060	MONTECOMPATRI	355	2	19	21	63	170	126	246
061	MONTEFLAVIO	163	1	4	5	12	22	20	62
062	MONTELANICO	37	1	2	3	66	40	36	52
063	MONTELIBRETTI	431	2	1	3	31	50	67	170
064	MONTE PORZIO CATONE	240	9	24	33	30	112	168	209
065	MONTEROTONDO	316	20	55	75	808	706	767	1.257
066	MONTORIO ROMANO	135	3	10	13	3	37	13	49
067	MORICONE	253	—	4	4	8	24	16	62
068	MORLUPO	89	5	28	33	19	100	155	133
069	NAZZANO	34	—	6	6	12	14	26	46
070	NEMI	117	—	4	4	7	14	20	28
071	NEROLA	123	1	1	2	2	14	29	25
072	NETTUNO	685	23	74	97	758	837	844	1.269
073	OLEVANO ROMANO	533	—	12	12	29	58	105	227
074	PALESTRINA	570	1	27	28	62	213	301	680
075	PALOMBARA SABINA	541	4	13	17	54	121	139	238
076	PERCILE	6	—	1	1	1	—	8	15
077	PISONIANO	12	—	3	3	5	20	16	27
078	POLI	138	2	4	6	10	32	43	133
079	POMEZIA	473	30	41	71	1.188	2.451	1.989	860
080	PONZANO ROMANO	58	—	—	—	4	8	24	41
081	RIANO	58	3	20	23	96	101	103	233
082	RIGNANO FLAMINIO	108	5	16	21	135	45	75	181
083	RIOFREDDO	11	—	1	1	6	9	18	41
084	ROCCA CANTERANO	25	—	2	2	1	1	4	11
085	ROCCA DI CAVE	21	—	2	2	1	4	1	15
086	ROCCA DI PAPA	174	3	16	19	55	226	172	487
087	ROCCAGIOVINE	5	—	—	—	—	6	9	12
088	ROCCA PRIORA	216	2	38	40	29	113	113	234
089	ROCCA SANTO STEFANO	28	—	1	1	—	8	29	44
090	ROIATE	24	1	3	4	13	5	5	39
091	ROMA	17.537	4.870	11.281	16.151	15.559	49.332	70.072	59.832
092	ROVIANO	4	—	9	9	8	13	34	107
093	SACROFANO	79	4	9	13	13	32	86	114
094	SAMBUCI	4	—	6	6	6	8	30	79
095	SAN GREGORIO DA SASSOLA	106	—	3	3	7	9	29	31
096	SAN POLO DEI CAVALIERI	50	1	2	3	53	33	43	28
097	SANTA MARINELLA	397	7	82	89	30	112	123	589
098	SANT'ANGELO ROMANO	56	—	5	5	36	49	23	30
099	SANT'ORESTE	146	—	10	10	75	13	33	90
100	SAN VITO ROMANO	82	1	10	11	31	37	138	259
101	SARACINESCO	11	—	3	3	—	1	1	3
102	SEGNİ	177	4	6	10	532	233	134	280
103	SUBIACO	85	1	52	53	32	60	474	485
104	TIVOLI	373	5	377	382	1.131	772	2.824	1.202
105	TOLFA	156	1	57	58	32	50	72	352
106	TORRITA TIBERINA	32	—	3	3	13	14	31	15
107	TREVIGNANO ROMANO	217	2	5	7	18	30	39	82
108	VALLEPIETRA	35	—	3	3	—	1	5	19
109	VALLINFREDA	12	—	—	—	1	1	9	15
110	VALMONTONE	212	11	31	42	168	195	234	588
111	VELLETRI	2.934	20	97	117	245	620	644	2.032
112	VICOVARO	38	6	28	34	15	86	74	265
113	VIVARO ROMANO	16	—	—	—	1	2	3	14
114	ZAGAROLO	798	5	28	33	71	268	356	690
	TOTALE PROVINCIA	42.594	5.564	14.950	20.514	30.337	69.037	94.421	94.453

per sesso e ramo di attività economica

COMMERCIO RAMO 6			TRASPORTI E COMU- NICAZIONI RAMO 7	CREDITO E ASSICURAZIONE, SERVIZI ALLE IMPRESE, NOLEGGIO RAMO 8			PUBBLICA AMMINISTRAZIONE; SERVIZI PUBBLICI E PRIVATI RAMO 9			TOTALE	Codice dei Comuni
6. A	6. B	TOTALE		8. A	8. B	TOTALE	9. A	9. B	TOTALE		
1.724	282	2.006	895	298	296	594	1.013	1.767	2.780	10.605	057
65	13	78	58	18	12	30	77	115	192	537	058
1.351	325	1.676	624	187	236	423	931	1.324	2.255	8.486	059
310	39	349	158	50	45	95	217	350	567	2.150	060
50	4	54	40	5	2	7	78	70	148	533	061
63	2	65	25	4	16	20	56	77	133	477	062
129	23	152	92	13	25	38	235	209	444	1.478	063
368	43	411	134	87	96	183	210	424	634	2.154	064
1.400	294	1.694	813	246	196	442	799	1.504	2.303	9.181	065
47	6	53	32	10	3	13	69	66	135	483	066
75	17	92	31	8	15	23	66	86	152	665	067
243	26	269	112	43	61	104	173	258	431	1.445	068
45	5	50	19	3	12	15	41	38	79	301	069
86	7	93	21	8	14	22	28	148	176	502	070
66	6	72	18	8	19	27	25	79	104	416	071
1.329	195	1.524	446	160	150	310	1.451	1.293	2.744	9.514	072
286	43	329	128	20	32	52	128	276	404	1.877	073
647	124	771	358	96	120	216	504	768	1.272	4.471	074
245	46	291	193	37	46	83	257	389	646	2.323	075
14	—	14	4	1	—	1	17	8	25	75	076
23	—	23	14	—	2	2	24	70	94	216	077
47	27	74	78	5	11	16	70	56	126	656	078
1.446	258	1.704	506	190	228	418	1.187	1.102	2.289	11.949	079
28	1	29	23	4	2	6	54	25	79	272	080
224	22	246	131	50	42	92	151	260	411	1.494	081
176	19	195	131	47	41	88	215	218	433	1.412	082
33	1	34	11	3	1	4	33	27	60	195	083
10	—	10	6	—	2	2	19	15	34	96	084
11	1	12	11	1	—	1	22	15	37	105	085
415	36	451	177	62	64	126	284	554	838	2.725	086
6	1	7	5	1	—	1	9	6	15	60	087
245	24	269	234	64	60	124	196	419	615	1.987	088
49	8	57	18	1	2	3	20	122	142	330	089
13	—	13	27	5	—	5	46	42	88	223	090
166.302	17.238	183.540	101.589	47.516	48.988	96.504	158.816	225.743	384.559	994.675	091
44	7	51	51	8	14	22	48	61	109	408	092
184	23	207	77	72	49	121	116	243	359	1.101	093
31	2	33	12	3	—	3	17	36	53	234	094
33	3	36	6	4	2	6	57	27	84	317	095
64	5	69	31	13	7	20	51	84	135	465	096
564	36	600	237	63	84	147	401	462	863	3.187	097
90	11	101	68	16	4	20	102	114	216	604	098
97	10	107	73	8	4	12	181	84	265	824	099
136	25	161	48	23	9	32	62	121	183	982	100
7	—	7	2	3	3	6	7	4	11	45	101
227	37	264	119	41	29	70	214	382	596	2.415	102
365	71	436	161	32	55	87	221	771	992	2.865	103
2.515	420	2.935	1.197	275	331	606	1.485	3.115	4.600	16.022	104
173	19	192	86	11	14	25	211	191	402	1.425	105
24	7	31	15	—	6	6	13	22	35	195	106
164	18	182	32	22	20	42	89	118	207	856	107
46	—	46	7	—	2	2	11	11	22	140	108
14	—	14	11	—	—	—	9	11	20	83	109
561	85	646	319	32	40	72	236	414	650	3.126	110
2.118	397	2.515	845	294	287	581	1.388	2.287	3.675	14.208	111
118	8	126	79	11	10	21	107	219	326	1.064	112
6	—	6	13	—	—	—	14	4	18	73	113
620	87	707	650	78	100	178	363	626	989	4.740	114
207.214	23.039	230.253	124.627	53.172	55.460	108.632	190.202	270.442	460.644	1.275.512	

segue TAV. 8 — Popolazione residente attiva in condizione professionale,

Codice dei Comuni	COMUNI	AGRICOLTURA RAMO 0	INDUSTRIE						
			RAMO 1			RAMO 2	RAMO 3	RAMO 4	RAMO 5
			1. A	1. B	TOTALE				
001	AFFILE	40	—	7	7	5	8	28	119
002	AGOSTA	20	1	—	1	6	8	17	40
003	ALBANO LAZIALE	385	40	86	126	461	921	694	1.125
004	ALLUMIERE	92	2	89	91	30	49	24	340
005	ANGUILLARA SABAZIA	245	7	29	36	33	78	130	236
006	ANTICOLI CORRADO	7	2	6	8	7	10	10	57
007	ANZIO	350	28	56	84	733	546	674	1.000
008	ARCINAZZO ROMANO	29	1	2	3	5	18	19	142
117	ARDEA	251	14	17	31	185	373	324	464
009	ARICCIA	210	6	57	63	163	418	453	570
010	ARSOLI	8	—	10	10	11	10	18	111
011	ARTENA	192	4	20	24	213	229	146	636
012	BELLEGRA	54	—	4	4	19	15	65	209
013	BRACCIANO	289	6	41	47	32	68	90	288
014	CAMERATA NUOVA	36	—	—	—	7	6	7	12
015	CAMPAGNANO DI ROMA	162	3	8	11	15	34	100	244
016	CANALE MONTERANO	56	1	5	6	18	17	34	114
017	CANTERANO	7	—	2	2	1	—	12	13
018	CAPENA	130	4	13	17	32	46	84	128
019	CAPRANICA PRENESTINA	10	—	—	—	1	1	3	8
020	CARPINETO ROMANO	125	2	24	26	165	161	59	230
021	CASAPE	50	1	8	9	4	4	8	16
022	CASTEL GANDOLFO	98	8	17	25	64	160	118	253
023	CASTEL MADAMA	87	1	50	51	45	59	122	247
024	CASTELNUOVO DI PORTO	51	1	8	9	39	44	62	127
025	CASTEL SAN PIETRO ROMANO	16	2	1	3	—	10	16	41
026	CAVE	90	6	23	29	53	165	145	413
027	CERRETO LAZIALE	11	—	2	2	4	11	25	13
028	CERVARA DI ROMA	14	1	—	1	2	5	2	31
029	CERVETERI	785	8	28	36	62	92	113	660
118	CIAMPINO	191	35	73	108	132	500	617	918
030	CICILIANO	19	—	4	4	3	16	24	49
031	CINETO ROMANO	5	1	5	6	6	5	8	31
032	CIVITAVECCHIA	358	88	840	928	204	814	360	1.158
033	CIVITELLA SAN PAOLO	35	—	3	3	8	13	20	62
034	COLLEFERRO	98	14	46	60	1.657	718	226	301
035	COLONNA	160	1	11	12	14	20	28	57
036	FIANO ROMANO	110	4	5	9	93	35	54	160
037	FILACCIANO	12	—	—	—	—	10	7	24
038	FORMELLO	111	5	15	20	18	75	61	242
039	FRASCATI	282	12	74	86	68	312	299	609
040	GALLICANO NEL LAZIO	114	4	6	10	7	29	34	97
041	GAVIGNANO	47	—	3	3	63	51	52	45
042	GENAZZANO	160	1	18	19	13	62	43	223
043	GENZANO DI ROMA	463	5	73	78	125	322	262	712
044	GERANO	21	—	2	2	17	10	42	71
045	GORGA	13	—	2	2	41	21	16	22
046	GROTTAFERRATA	148	19	49	68	67	215	236	397
047	GUIDONIA MONTECELIO	292	36	128	164	1.626	1.390	1.158	1.413
048	JENNE	17	—	—	—	2	8	5	20
049	LABICO	24	—	5	5	31	39	34	92
116	LADISPOLI	273	7	35	42	27	116	144	626
050	LANUVIO	249	6	25	31	88	188	156	343
115	LARIANO	311	2	10	12	35	69	192	431
051	LICENZA	12	1	1	2	9	11	16	42
052	MAGLIANO ROMANO	24	—	8	8	8	5	16	38
053	MANDELA	15	—	5	5	—	8	23	21
054	MANZIANA	57	7	22	29	15	32	36	131
055	MARANO EQUO	8	—	4	4	1	1	6	24
056	MARCELLINA	61	1	10	11	179	76	109	114

per sesso e ramo di attività economica

MASCHI

COMMERCIO RAMO 6			TRASPORTI E COMU- NICAZIONI RAMO 7	CREDITO E ASSICURAZIONE, SERVIZI ALLE IMPRESE, NOLEGGIO RAMO 8			PUBBLICA AMMINISTRAZIONE; SERVIZI PUBBLICI E PRIVATI RAMO 9			TOTALE	Codice dei Comuni
6. A	6. B	TOTALE		8. A	8. B	TOTALE	9. A	9. B	TOTALE		
34	4	38	25	4	5	9	32	26	58	337	001
22	6	28	22	3	4	7	44	62	106	255	002
816	190	1.006	631	132	143	275	640	637	1.277	6.901	003
64	10	74	70	19	7	26	97	101	198	994	004
173	41	214	117	27	44	71	201	262	463	1.623	005
19	2	21	37	5	3	8	24	23	47	212	006
835	133	968	428	106	213	319	821	472	1.293	6.395	007
24	4	28	17	1	4	5	48	31	79	345	008
293	62	355	171	38	51	89	208	99	307	2.550	117
358	110	468	355	76	95	171	363	381	744	3.615	009
22	5	27	46	2	11	13	41	46	87	341	010
184	88	272	237	21	25	46	167	158	325	2.320	011
66	10	76	26	9	11	20	117	39	156	644	012
252	65	317	136	53	52	105	763	406	1.169	2.541	013
5	—	5	7	—	—	—	19	9	28	108	014
118	28	146	99	34	28	62	147	112	259	1.132	015
42	19	61	66	12	12	24	71	47	118	514	016
8	—	8	6	—	—	—	17	9	26	75	017
125	25	150	83	16	19	35	89	58	147	852	018
7	—	7	14	1	2	3	19	4	23	70	019
107	9	116	49	10	15	25	110	83	193	1.149	020
8	1	9	19	2	1	3	36	17	53	175	021
216	36	252	189	46	34	80	179	118	297	1.536	022
155	27	182	146	32	25	57	143	132	275	1.271	023
159	31	190	106	48	37	85	142	106	248	961	024
13	8	21	10	—	5	5	10	12	22	144	025
163	55	218	274	54	29	83	145	189	334	1.804	026
8	2	10	28	5	4	9	36	44	80	193	027
7	—	7	4	—	1	1	13	9	22	89	028
332	85	417	217	71	77	148	449	140	589	3.119	029
1.115	215	1.330	1.431	207	187	394	1.795	708	2.503	8.124	118
27	5	32	26	3	2	5	37	20	57	235	030
17	5	22	10	2	2	4	10	19	29	126	031
1.405	180	1.585	2.595	248	280	528	2.165	974	3.139	11.669	032
38	4	42	26	7	6	13	51	30	81	303	033
411	44	455	290	39	127	166	376	359	735	4.706	034
48	10	58	95	13	8	21	60	38	98	563	035
133	27	160	184	13	31	44	121	88	209	1.058	036
5	—	5	8	—	1	1	11	10	21	88	037
168	23	191	104	64	73	137	148	185	333	1.292	038
626	80	706	561	158	145	303	437	756	1.193	4.419	039
80	16	96	64	17	19	36	100	68	168	655	040
20	6	26	27	1	—	1	38	10	48	363	041
94	53	147	195	15	23	38	127	73	200	1.100	042
540	127	667	462	82	73	155	288	472	760	4.006	043
22	14	36	25	3	4	7	31	26	57	288	044
8	3	11	22	—	—	—	13	9	22	170	045
579	68	647	340	205	173	378	341	423	764	3.260	046
1.459	299	1.758	1.247	207	206	413	1.839	961	2.800	12.261	047
11	—	11	7	—	2	2	33	4	37	109	048
61	10	71	64	8	8	16	60	45	105	481	049
512	71	583	255	70	72	142	415	218	633	2.841	116
115	52	167	143	18	35	53	126	91	217	1.635	050
94	71	165	133	21	18	39	143	100	243	1.630	115
17	4	21	20	2	2	4	24	20	44	181	051
23	3	26	32	8	6	14	38	24	62	233	052
6	2	8	16	3	1	4	15	7	22	122	053
104	16	120	130	35	28	63	237	96	333	946	054
8	1	9	17	2	—	2	37	42	79	151	055
63	24	87	109	4	8	12	172	61	233	991	056

segue TAV. 8 — Popolazione residente attiva in condizione professionale,

B —

Codice dei Comuni	COMUNI	AGRICOLTURA RAMO 0	INDUSTRIE						
			RAMO 1			RAMO 2	RAMO 3	RAMO 4	RAMO 5
			1. A	1. B	TOTALE				
057	MARINO	400	36	79	115	196	549	715	1.410
058	MAZZANO ROMANO	51	—	2	2	13	20	20	63
059	MENTANA	242	15	58	73	156	462	403	1.581
060	MONTECOMPATRI	215	2	18	20	52	132	89	238
061	MONTEFLAVIO	68	1	4	5	10	20	17	59
062	MONTELANICO	26	1	2	3	59	38	35	50
063	MONTELIBRETTI	319	1	—	1	29	37	39	165
064	MONTE PORZIO CATONE	137	8	18	26	25	99	117	202
065	MONTEROTONDO	234	19	48	67	731	470	435	1.214
066	MONTORIO ROMANO	99	3	9	12	3	29	10	49
067	MORICONE	199	—	3	3	8	19	11	59
068	MORLUPO	66	5	27	32	16	93	122	129
069	NAZZANO	26	—	6	6	11	13	9	46
070	NEMI	73	—	3	3	7	11	14	28
071	NEROLA	76	1	1	2	2	11	19	25
072	NETTUNO	471	22	70	92	606	721	575	1.221
073	OLEVANO ROMANO	371	—	11	11	28	55	86	221
074	PALESTRINA	237	1	25	26	60	185	202	664
075	PALOMBARA SABINA	309	4	10	14	49	102	104	234
076	PERCILE	6	—	1	1	1	—	5	14
077	PISONIANO	8	—	3	3	5	20	12	26
078	POLI	55	1	3	4	9	32	22	132
079	POMEZIA	360	27	38	65	604	1.878	1.114	815
080	PONZANO ROMANO	44	—	—	—	4	7	18	40
081	RIANO	55	2	19	21	87	87	67	232
082	RIGNANO FLAMINIO	84	4	16	20	113	39	60	179
083	RIOFREDDO	11	—	1	1	6	7	12	41
084	ROCCA CANTERANO	17	—	1	1	1	1	3	11
085	ROCCA DI CAVE	14	—	2	2	1	4	1	15
086	ROCCA DI PAPA	140	2	14	16	40	190	123	455
087	ROCCAGIOVINE	4	—	—	—	—	4	8	12
088	ROCCA PRIORA	123	2	32	34	24	86	81	224
089	ROCCA SANTO STEFANO	24	—	1	1	—	7	15	44
090	ROIATE	13	—	3	3	13	4	4	38
091	ROMA	13.007	3.656	8.998	12.654	11.277	39.604	49.605	54.056
092	ROVIANO	4	—	9	9	8	13	28	106
093	SACROFANO	69	3	7	10	9	23	59	109
094	SAMBUCCI	3	—	6	6	6	8	17	77
095	SAN GREGORIO DA SASSOLA	80	—	3	3	7	9	25	29
096	SAN POLO DEI CAVALIERI	31	—	2	2	53	28	37	27
097	SANTA MARINELLA	280	7	78	85	27	100	91	571
098	SANT'ANGELO ROMANO	49	—	5	5	34	43	18	29
099	SANT'ORESTE	100	—	10	10	64	12	22	88
100	SAN VITO ROMANO	60	1	10	11	29	35	73	257
101	SARACINESCO	11	—	3	3	—	1	1	3
102	SEJNI	106	3	5	8	506	222	115	277
103	SUBIACO	56	1	51	52	32	46	286	479
104	TIVOLI	253	4	350	354	1.029	680	2.382	1.157
105	TOLFA	146	1	57	58	32	46	34	347
106	TORRITA TIBERINA	32	—	3	3	13	12	20	15
107	TREVIGNANO ROMANO	175	2	4	6	17	28	26	79
108	VALLEPIETRA	34	—	3	3	—	1	5	19
109	VALLINFREDA	9	—	—	—	1	1	4	14
110	VALMONTONE	119	9	29	38	159	177	187	577
111	VELLETRI	1.379	20	91	111	209	565	499	2.003
112	VICOVARO	30	5	28	33	15	76	59	264
113	VIVARO ROMANO	11	—	—	—	1	2	2	14
114	ZAGAROLO	306	4	25	29	63	228	248	671
	TOTALE PROVINCIA	28.517	4.271	12.400	16.671	23.532	56.129	66.296	87.564

per sesso e ramo di attività economica

MASCHI

COMMERCIO RAMO 6			TRASPORTI E COMU- NICAZIONI RAMO 7	CREDITO E ASSICURAZIONE, SERVIZI ALLE IMPRESE, NOLEGGIO RAMO 8			PUBBLICA AMMINISTRAZIONE; SERVIZI PUBBLICI E PRIVATI RAMO 9			TOTALE	Codice dei Comuni
6. A	6. B	TOTALE		8. A	8. B	TOTALE	9. A	9. B	TOTALE		
1.004	260	1.264	810	239	202	441	805	764	1.569	7.469	057
35	13	48	53	18	9	27	70	75	145	442	058
812	309	1.121	577	140	135	275	759	504	1.263	6.153	059
180	38	218	149	44	30	74	178	121	299	1.486	060
29	4	33	38	4	1	5	55	22	77	332	061
37	2	39	23	3	12	15	47	30	77	365	062
81	23	104	86	12	19	31	212	93	305	1.116	063
225	41	266	119	70	66	136	152	168	320	1.447	064
843	281	1.124	754	189	136	325	691	511	1.202	6.556	065
29	6	35	32	9	3	12	58	46	104	385	066
37	17	54	27	8	13	21	62	35	97	498	067
163	26	189	101	37	42	79	137	128	265	1.092	068
24	5	29	16	2	11	13	38	21	59	228	069
52	7	59	19	7	11	18	19	63	82	314	070
38	6	44	16	6	17	23	21	32	53	271	071
750	189	939	398	133	106	239	1.257	460	1.717	6.979	072
179	42	221	120	17	23	40	109	106	215	1.368	073
377	122	499	340	86	84	170	398	318	716	3.099	074
142	46	188	190	30	42	72	212	207	419	1.681	075
9	—	9	4	1	—	1	15	6	21	62	076
8	—	8	12	—	1	1	20	55	75	170	077
24	27	51	72	5	5	10	59	24	83	470	078
828	249	1.077	433	148	166	314	1.006	391	1.397	8.057	079
10	1	11	22	3	1	4	44	10	54	204	080
133	22	155	123	38	30	68	126	116	242	1.137	081
109	18	127	124	35	34	69	174	102	276	1.091	082
17	1	18	11	2	1	3	30	12	42	152	083
7	—	7	4	—	2	2	13	9	22	69	084
8	1	9	10	—	—	—	21	8	29	85	085
251	34	285	167	51	50	101	238	271	509	2.026	086
2	1	3	5	1	—	1	7	5	12	49	087
147	24	171	209	51	42	93	169	242	411	1.456	088
31	8	39	18	1	1	2	18	76	94	244	089
5	—	5	26	5	—	5	39	26	65	176	090
106.347	16.100	122.447	84.961	33.364	32.925	66.289	112.089	96.089	208.178	662.078	091
16	7	23	49	5	13	18	38	29	67	325	092
112	23	135	63	55	32	87	88	125	213	777	093
14	2	16	10	2	—	2	12	24	36	181	094
22	3	25	5	4	2	6	56	21	77	266	095
34	5	39	30	12	7	19	47	47	94	360	096
307	36	343	222	43	57	100	322	186	508	2.327	097
50	10	60	63	14	2	16	96	68	164	481	098
59	10	69	69	8	2	10	157	52	209	653	099
78	23	101	47	21	6	27	56	53	109	749	100
4	—	4	2	3	3	6	7	2	9	40	101
125	37	162	115	39	22	61	184	137	321	1.893	102
206	69	275	157	30	43	73	194	399	593	2.049	103
1.409	397	1.806	1.111	228	228	456	1.227	1.424	2.651	11.879	104
85	19	104	84	9	12	21	168	91	259	1.131	105
13	5	18	15	—	6	6	11	15	26	160	106
94	15	109	28	19	16	35	65	54	119	622	107
23	—	23	5	—	2	2	10	7	17	109	108
4	—	4	11	—	—	—	7	5	12	56	109
351	84	435	304	26	31	57	202	175	377	2.430	110
1.336	393	1.729	789	217	212	429	1.134	856	1.990	9.703	111
60	6	66	75	11	5	16	96	124	220	854	112
3	—	3	13	—	—	—	10	2	12	58	113
369	86	455	620	64	69	133	295	310	605	3.358	114
130.191	21.642	151.833	106.229	37.851	37.487	75.338	138.309	115.121	253.430	865.539	

segue TAV. 8 — Popolazione residente attiva in condizione professionale,

Codice dei Comuni	COMUNI	AGRICOLTURA RAMO 0	INDUSTRIE						
			RAMO 1			RAMO 2	RAMO 3	RAMO 4	RAMO 5
			1. A	1. B	TOTALE				
001	AFFILE	3	1	—	1	—	—	5	1
002	AGOSTA	1	—	—	—	1	—	3	1
003	ALBANO LAZIALE	387	1	13	14	189	220	671	38
004	ALLUMIERE	11	—	2	2	1	3	48	3
005	ANGUILLARA SABAZIA	34	—	—	—	6	7	43	6
006	ANTICOLI CORRADO	1	—	—	—	1	—	5	—
007	ANZIO	67	5	5	10	184	134	269	25
008	ARCINAZZO ROMANO	1	—	1	1	—	1	7	1
117	ARDEA	92	4	6	10	142	106	282	17
009	ARICCIA	212	2	3	5	66	83	379	20
010	ARSOLI	7	—	—	—	1	1	15	2
011	ARTENA	164	—	—	—	7	12	27	4
012	BELLEGRA	28	—	—	—	1	1	15	12
013	BRACCIANO	34	—	3	3	4	10	38	12
014	CAMERATA NUOVA	2	—	—	—	—	—	5	—
015	CAMPAGNANO DI ROMA	32	1	—	1	2	21	30	15
016	CANALE MONTERANO	10	—	—	—	—	1	18	1
017	CANTERANO	3	—	—	—	—	—	2	—
018	CAPENA	24	—	—	—	7	17	14	3
019	CAPRANICA PRENESTINA	2	—	—	—	—	—	2	1
020	CARPINETO ROMANO	126	1	—	1	15	5	7	10
021	CASAPE	49	—	—	—	—	3	2	—
022	CASTEL GANDOLFO	80	3	3	6	34	29	98	8
023	CASTEL MADAMA	67	1	—	1	2	5	63	3
024	CASTELNUOVO DI PORTO	14	1	2	3	6	9	24	7
025	CASTEL SAN PIETRO ROMANO	28	—	—	—	—	—	4	2
026	CAVE	114	—	—	—	4	12	58	9
027	CERRETO LAZIALE	5	—	—	—	—	2	3	3
028	CERVERA DI ROMA	—	—	—	—	—	—	—	1
029	CERVETERI	195	2	1	3	10	23	35	20
118	CIAMPINO	72	11	14	25	61	124	246	51
030	CICILIANO	6	—	—	—	3	—	15	—
031	CINETO ROMANO	1	—	—	—	—	—	1	—
032	CIVITAVECCHIA	85	4	50	54	26	55	115	56
033	CIVITELLA SAN PAOLO	4	—	1	1	—	—	13	1
034	COLLEFERRO	27	—	4	4	300	70	80	19
035	COLONNA	136	—	—	—	1	3	8	5
036	FIANO ROMANO	14	—	—	—	2	3	31	5
037	FILACCIANO	5	—	—	—	—	13	1	1
038	FORMELLO	8	—	1	1	2	70	36	4
039	FRASCATI	212	1	5	6	19	47	127	33
040	GALLICANO NEL LAZIO	42	1	1	2	8	8	16	5
041	GAVIGNANO	34	—	—	—	12	4	12	3
042	GENAZZANO	133	—	—	—	—	7	30	4
043	GENZANO DI ROMA	463	—	2	2	47	53	148	19
044	GERANO	15	—	—	—	1	—	11	1
045	GORGA	16	—	—	—	5	—	2	—
046	GROTTAFERRATA	51	2	6	8	19	46	95	29
047	GUIDONIA MONTECELIO	129	5	17	22	113	254	361	74
048	JENNE	13	—	—	—	—	1	2	—
049	LABICO	54	—	—	—	6	8	12	—
116	LADISPOLI	60	—	4	4	6	9	50	19
050	LANUVIO	349	1	2	3	20	36	117	8
115	LARIANO	417	1	2	3	2	9	90	22
051	LICENZA	2	—	—	—	—	1	16	—
052	MAGLIANO ROMANO	4	—	—	—	1	3	10	—
053	MANDELA	2	—	—	—	—	2	1	—
054	MANZIANA	11	1	3	4	—	2	31	3
055	MARANO EQUO	3	—	—	—	—	—	2	—
056	MARCELLINA	88	—	—	—	4	4	8	1

per sesso e ramo di attività economica

FEMMINE

COMMERCIO RAMO 6			TRASPORTI E COMU- NICAZIONI RAMO 7	CREDITO E ASSICURAZIONE, SERVIZI ALLE IMPRESE, NOLEGGIO RAMO 8			PUBBLICA AMMINISTRAZIONE; SERVIZI PUBBLICI E PRIVATI RAMO 9			TOTALE	Codice dei Comuni
6. A	6. B	TOTALE		8. A	8. B	TOTALE	9. A	9. B	TOTALE		
19	—	19	1	—	—	—	1	44	45	75	001
15	—	15	5	4	—	4	7	37	44	74	002
615	23	638	56	44	69	113	114	929	1.043	3.369	003
78	—	78	5	1	5	6	10	73	83	240	004
129	2	131	8	12	14	26	61	214	275	536	005
18	—	18	3	2	—	2	7	10	17	47	006
670	10	680	39	31	83	114	146	892	1.038	2.560	007
19	—	19	—	2	—	2	2	28	30	62	008
208	6	214	22	19	16	35	67	171	238	1.158	117
274	4	278	31	24	21	45	87	540	627	1.746	009
39	—	39	2	1	2	3	3	38	41	111	010
137	1	138	13	2	4	6	35	181	216	587	011
35	2	37	2	1	2	3	18	73	91	190	012
245	3	248	20	13	23	36	82	398	480	885	013
6	1	7	2	—	—	—	2	3	5	21	014
103	2	105	13	3	13	16	33	183	216	451	015
40	—	40	5	4	6	10	14	52	66	151	016
3	—	3	2	—	—	—	6	7	13	23	017
77	—	77	4	3	18	21	31	104	135	302	018
12	—	12	—	—	—	—	2	3	5	22	019
119	1	120	13	—	1	1	26	93	119	417	020
3	—	3	—	1	1	2	4	22	26	85	021
159	6	165	39	6	10	16	34	173	207	682	022
80	—	80	2	6	13	19	31	148	179	421	023
86	—	86	17	12	26	38	31	140	171	375	024
7	—	7	1	—	1	1	6	21	27	70	025
140	—	140	18	9	12	21	35	208	243	619	026
9	—	9	5	—	3	3	3	26	29	59	027
3	—	3	1	—	—	—	6	10	16	21	028
246	2	248	27	22	27	49	126	237	363	973	029
702	17	719	171	76	137	213	323	981	1.304	2.986	118
21	—	21	3	—	2	2	8	15	23	73	030
10	—	10	1	1	1	2	6	9	15	30	031
929	9	938	142	69	102	171	255	1.535	1.790	3.432	032
31	—	31	4	—	2	2	3	29	32	88	033
380	3	383	18	23	33	56	106	761	867	1.824	034
42	1	43	9	—	9	9	15	35	50	264	035
110	—	110	19	5	14	19	56	102	158	361	036
3	1	4	—	—	—	—	1	9	10	34	037
108	—	108	10	11	11	22	45	196	241	502	038
429	8	437	53	49	72	121	115	848	963	2.018	039
44	—	44	6	4	—	4	16	45	61	196	040
14	1	15	1	—	—	—	17	22	39	120	041
77	1	78	4	2	5	7	22	99	121	384	042
370	6	376	31	16	35	51	62	686	748	1.938	043
23	1	24	2	1	—	1	3	20	23	78	044
13	—	13	3	—	1	1	4	18	22	62	045
354	3	357	38	51	59	110	109	643	752	1.505	046
979	9	988	102	62	121	183	360	1.382	1.742	3.968	047
10	—	10	—	—	—	—	4	10	14	40	048
29	—	29	13	5	3	8	7	38	45	175	049
382	10	392	26	12	37	49	101	308	409	1.024	116
109	2	111	9	7	16	23	19	117	136	812	050
54	3	57	6	4	6	10	39	124	163	779	115
16	—	16	4	1	1	2	3	17	20	61	051
12	—	12	1	—	—	—	4	17	21	52	052
9	—	9	—	—	—	—	6	16	22	36	053
76	2	78	13	6	9	15	34	112	146	303	054
13	—	13	—	1	—	1	12	31	43	62	055
55	3	58	8	2	8	10	14	60	74	255	056

segue TAV. 8 — Popolazione residente attiva in condizione professionale,

C —

Codice dei Comuni	COMUNI	AGRICOLTURA RAMO 0	INDUSTRIE						
			RAMO 1			RAMO 2	RAMO 3	RAMO 4	RAMO 5
			1. A	1. B	TOTALE				
057	MARINO	363	4	17	21	50	91	343	77
058	MAZZANO ROMANO	4	—	—	—	2	2	2	—
059	MENTANA	159	6	9	15	22	107	241	47
060	MONTECOMPATRI	140	—	1	1	11	38	37	8
061	MONTEFLAVIO	95	—	—	—	2	2	3	3
062	MONTELANICO	11	—	—	—	7	2	1	2
063	MONTELIBRETTI	112	1	1	2	2	13	28	5
064	MONTE PORZIO CATONE	103	1	6	7	5	13	51	7
065	MONTEROTONDO	82	1	7	8	77	236	332	43
066	MONTORIO ROMANO	36	—	1	1	—	8	3	—
067	MORICONE	54	—	1	1	—	5	5	3
068	MORLUPO	23	—	1	1	3	7	33	4
069	NAZZANO	8	—	—	—	1	1	17	—
070	NEMI	44	—	1	1	—	3	6	—
071	NEROLA	47	—	—	—	—	3	10	—
072	NETTUNO	214	1	4	5	152	116	269	48
073	OLEVANO ROMANO	162	—	1	1	1	3	19	6
074	PALESTRINA	333	—	2	2	2	28	99	16
075	PALOMBARA SABINA	232	—	3	3	5	19	35	4
076	PERCILE	—	—	—	—	—	—	3	1
077	PISONIANO	4	—	—	—	—	—	4	1
078	POLI	83	1	1	2	1	—	21	1
079	POMEZIA	113	3	3	6	584	573	875	45
080	PONZANO ROMANO	14	—	—	—	—	1	6	1
081	RIANO	3	1	1	2	9	14	36	1
082	RIGNANO FLAMINIO	24	1	—	1	22	6	15	2
083	RIOFREDDO	—	—	—	—	—	2	6	—
084	ROCCA CANTERANO	8	—	1	1	—	—	1	—
085	ROCCA DI CAVE	7	—	—	—	—	—	—	—
086	ROCCA DI PAPA	34	1	2	3	15	36	49	32
087	ROCCAGIOVINE	1	—	—	—	—	2	1	—
088	ROCCA PRIORA	93	—	6	6	5	27	32	10
089	ROCCA SANTO STEFANO	4	—	—	—	—	1	14	—
090	ROIATE	11	1	—	1	—	1	1	1
091	ROMA	4.530	1.214	2.283	3.497	4.282	9.728	20.467	5.776
092	ROVIANO	—	—	—	—	—	—	6	1
093	SACROFANO	10	1	2	3	4	9	27	5
094	SAMBUCI	1	—	—	—	—	—	13	2
095	SAN GREGORIO DA SASSOLA	26	—	—	—	—	—	4	2
096	SAN POLO DEI CAVALIERI	19	1	—	1	—	5	6	1
097	SANTA MARINELLA	117	—	4	4	3	12	32	18
098	SANT'ANGELO ROMANO	7	—	—	—	2	6	5	1
099	SANT'ORESTE	46	—	—	—	11	1	11	2
100	SAN VITO ROMANO	22	—	—	—	2	2	65	2
101	SARACINESCO	—	—	—	—	—	—	—	—
102	SEGNI	71	1	1	2	26	11	19	3
103	SUBIACO	29	—	1	1	—	14	188	6
104	TIVOLI	120	1	27	28	102	92	442	45
105	TOLFA	10	—	—	—	—	4	38	5
106	TORRITA TIBERINA	—	—	—	—	—	2	11	—
107	TREVIGNANO ROMANO	42	—	1	1	1	2	13	3
108	VALLEPIETRA	1	—	—	—	—	—	—	—
109	VALLINFREDA	3	—	—	—	—	—	5	1
110	VALMONTONE	93	2	2	4	9	18	47	11
111	VELLETRI	1.555	—	6	6	36	55	145	29
112	VICOVARO	8	1	—	1	—	10	15	1
113	VIVARO ROMANO	5	—	—	—	—	—	1	—
114	ZAGAROLO	492	1	3	4	8	40	108	19
	TOTALE PROVINCIA	14.077	1.293	2.550	3.843	6.805	12.908	28.125	6.889

per sesso e ramo di attività economica

FEMMINE

COMMERCIO RAMO 6			TRASPORTI E COMU- NICAZIONI RAMO 7	CREDITO E ASSICURAZIONE, SERVIZI ALLE IMPRESE, NOLEGGIO RAMO 8			PUBBLICA AMMINISTRAZIONE; SERVIZI PUBBLICI E PRIVATI RAMO 9			TOTALE	Codice dei Comuni
6. A	6. B	TOTALE		8. A	8. B	TOTALE	9. A	9. B	TOTALE		
720	22	742	85	59	94	153	208	1.003	1.211	3.136	057
30	—	30	5	—	3	3	7	40	47	95	058
539	16	555	47	47	101	148	172	820	992	2.333	059
130	1	131	9	6	15	21	39	229	268	664	060
21	—	21	2	1	1	2	23	48	71	201	061
26	—	26	2	1	4	5	9	47	56	112	062
48	—	48	6	1	6	7	23	116	139	362	063
143	2	145	15	17	30	47	58	256	314	707	064
557	13	570	59	57	60	117	108	993	1.101	2.625	065
18	—	18	—	1	—	1	11	20	31	98	066
38	—	38	4	—	2	2	4	51	55	167	067
80	—	80	11	6	19	25	36	130	166	353	068
21	—	21	3	1	1	2	3	17	20	73	069
34	—	34	2	1	3	4	9	85	94	188	070
28	—	28	2	2	2	4	4	47	51	145	071
579	6	585	48	27	44	71	194	833	1.027	2.535	072
107	1	108	8	3	9	12	19	170	189	509	073
270	2	272	18	10	36	46	106	450	556	1.372	074
103	—	103	3	7	4	11	45	182	227	642	075
5	—	5	—	—	—	—	2	2	4	13	076
15	—	15	2	—	1	1	4	15	19	46	077
23	—	23	6	—	6	6	11	32	43	186	078
618	9	627	73	42	62	104	181	711	892	3.892	079
18	—	18	1	1	1	2	10	15	25	68	080
91	—	91	8	12	12	24	25	144	169	357	081
67	1	68	7	12	7	19	41	116	157	321	082
16	—	16	—	1	—	1	3	15	18	43	083
3	—	3	2	—	—	—	6	6	12	27	084
3	—	3	1	1	—	1	1	7	8	20	085
164	2	166	10	11	14	25	46	283	329	699	086
4	—	4	—	—	—	—	2	1	3	11	087
98	—	98	25	13	18	31	27	177	204	531	088
18	—	18	—	—	1	1	2	46	48	86	089
8	—	8	1	—	—	—	7	16	23	47	090
59.955	1.138	61.093	16.628	14.152	16.063	30.215	46.727	129.654	176.381	332.597	091
28	—	28	2	3	1	4	10	32	42	83	092
72	—	72	14	17	17	34	28	118	146	324	093
17	—	17	2	1	—	1	5	12	17	53	094
11	—	11	1	—	—	—	1	6	7	51	095
30	—	30	1	1	—	1	4	37	41	105	096
257	—	257	15	20	27	47	79	276	355	860	097
40	1	41	5	2	2	4	6	46	52	123	098
38	—	38	4	—	2	2	24	32	56	171	099
58	2	60	1	2	3	5	6	68	74	233	100
3	—	3	—	—	—	—	—	2	2	5	101
102	—	102	4	2	7	9	30	245	275	522	102
159	2	161	4	2	12	14	27	372	399	816	103
1.106	23	1.129	86	47	103	150	258	1.691	1.949	4.143	104
88	—	88	2	2	2	4	43	100	143	294	105
11	2	13	—	—	—	—	2	7	9	35	106
70	3	73	4	3	4	7	24	64	88	234	107
23	—	23	2	—	—	—	1	4	5	31	108
10	—	10	—	—	—	—	2	6	8	27	109
210	1	211	15	6	9	15	34	239	273	696	110
782	4	786	56	77	75	152	254	1.431	1.685	4.505	111
58	2	60	4	—	5	5	11	95	106	210	112
3	—	3	—	—	—	—	4	2	6	15	113
251	1	252	30	14	31	45	68	316	384	1.382	114
77.023	1.397	78.420	18.398	15.321	17.973	33.294	51.893	155.321	207.214	409.973	

TAV. 9 - Popolazione residente attiva in condizione professionale, per sesso, settore di attività economica e posizione nella professione

A — TOTALE

Codice dei Comuni	COMUNI	POSIZIONE NELLA PROFESSIONE									
		IMPRENDITORI E LIBERI PROFESSIONISTI		LAVORATORI IN PROPRIO		COADIUVANTI		DIRIGENTI E IMPIEGATI		LAVORATORI DIPENDENTI	
		MF	M	MF	M	MF	M	MF	M	MF	M
001	AFFILE	10	9	79	64	4	—	73	54	246	210
002	AGOSTA	6	5	50	38	3	3	54	35	216	174
003	ALBANO LAZIALE	207	172	1.332	918	262	123	2.566	1.579	5.903	4.109
004	ALLUMIERE	10	8	195	137	32	12	218	147	779	690
005	ANGUILLARA SABAZIA	75	63	438	334	70	42	657	422	919	762
006	ANTICOLI CORRADO	9	6	35	19	6	6	55	39	154	142
007	ANZIO	274	216	1.255	930	291	115	2.616	1.665	4.519	3.469
008	ARCINAZZO ROMANO	3	3	43	30	7	4	69	49	285	259
117	ARDEA	84	67	592	436	92	37	719	428	2.221	1.582
009	ARICCIA	130	110	669	503	144	70	1.562	943	2.856	1.989
010	ARSOLI	5	4	64	32	10	3	99	69	274	233
011	ARTENA	46	36	319	237	57	28	386	259	2.099	1.760
012	BELLEGRA	10	7	121	95	12	4	142	94	549	444
013	BRACCIANO	104	75	561	400	101	42	1.353	955	1.307	1.069
014	CAMERATA NUOVA	1	1	15	11	2	1	18	14	93	81
015	CAMPAGNANO DI ROMA	50	38	306	225	52	28	420	237	755	604
016	CANALE MONTERANO	18	13	121	92	10	5	168	112	348	292
017	CANTERANO	2	2	18	14	1	—	24	13	53	46
018	CAPENA	26	16	194	146	30	18	275	165	629	507
019	CAPRANICA PRENESTINA	—	—	25	15	3	—	20	15	44	40
020	CARPINETO ROMANO	31	25	246	163	22	6	276	178	991	777
021	CASAPE	1	1	25	16	—	—	57	35	177	123
022	CASTEL GANDOLFO	47	42	275	200	56	25	647	392	1.193	877
023	CASTEL MADAMA	48	44	248	199	36	15	368	221	992	792
024	CASTELNUOVO DI PORTO	53	40	166	118	33	15	451	279	633	509
025	CASTEL SAN PIETRO ROMANO	4	2	34	25	2	1	38	21	136	95
026	CAVE	41	33	290	201	46	19	559	359	1.487	1.192
027	CERRETO LAZIALE	3	3	19	16	1	1	73	50	156	123
028	CERVERA DI ROMA	—	—	17	16	—	—	26	14	67	59
029	CERVETERI	99	82	1.040	855	198	107	1.048	681	1.707	1.394
118	CIAMPINO	232	195	972	723	188	81	4.642	3.140	5.076	3.985
030	CICILIANO	5	2	33	25	6	2	65	39	199	167
031	CINETO ROMANO	2	2	28	20	3	1	35	24	88	79
032	CIVITAVECCHIA	353	299	1.692	1.200	379	164	5.380	3.670	7.297	6.336
033	CIVITELLA SAN PAOLO	4	4	81	56	8	5	99	68	199	170
034	COLLEFERRO	106	89	631	416	111	50	2.321	1.453	3.361	2.698
035	COLONNA	16	12	172	119	25	11	175	119	439	302
036	FIANO ROMANO	20	14	267	203	35	21	390	243	707	577
037	FILACCIANO	5	5	24	17	1	—	24	19	68	47
038	FORMELLO	138	118	280	213	40	17	583	379	753	565
039	FRASCATI	234	195	869	648	214	81	2.207	1.328	2.913	2.167
040	GALLICANO NEL LAZIO	19	17	137	107	34	24	197	138	464	369
041	GAVIGNANO	7	7	68	54	9	2	61	36	338	264
042	GENAZZANO	18	17	303	218	40	12	238	156	885	697
043	GENZANO DI ROMA	108	73	909	686	205	101	1.320	777	3.402	2.369
044	GERANO	7	5	53	35	4	1	54	34	248	213
045	GORGA	1	—	26	19	4	2	40	22	161	127
046	GROTTAFERRATA	280	242	631	450	175	67	2.119	1.308	1.560	1.193
047	GUIDONIA MONTECELIO	294	240	1.676	1.204	280	116	4.697	3.099	9.282	7.602
048	JENNE	2	2	31	19	2	1	28	16	86	71
049	LABICO	6	5	91	74	18	8	128	82	413	312
116	LADISPOLI	124	92	869	662	194	86	956	622	1.722	1.379
050	LANUVIO	25	21	247	185	36	19	412	256	1.727	1.154
115	LARIANO	27	25	311	227	60	30	297	187	1.714	1.161
051	LICENZA	4	3	29	19	3	—	50	33	156	126
052	MAGLIANO ROMANO	4	4	45	34	9	3	55	42	172	150
053	MANDELA	5	2	23	17	3	1	44	27	83	75
054	MANZIANA	32	27	195	144	37	12	488	344	497	419
055	MARANO EQUO	—	—	23	12	4	1	64	39	122	99
056	MARCELLINA	14	11	168	115	11	5	249	188	804	672

segue TAV. 9 — **Popolazione residente attiva in condizione professionale, per sesso, settore di attività economica e posizione nella professione**

A — TOTALE

Codice dei Comuni	COMUNI	POSIZIONE NELLA PROFESSIONE									
		IMPRENDITORI E LIBERI PROFESSIONISTI		LAVORATORI IN PROPRIO		COADIUVANTI		DIRIGENTI E IMPIEGATI		LAVORATORI DIPENDENTI	
		MF	M	MF	M	MF	M	MF	M	MF	M
057	MARINO	308	259	1.464	1.104	243	102	3.092	1.910	5.498	4.094
058	MAZZANO ROMANO	6	4	84	64	9	3	155	110	283	261
059	MENTANA	190	162	1.265	922	209	92	1.994	1.235	4.828	3.742
060	MONTECOMPATRI	58	49	275	198	55	24	530	298	1.232	917
061	MONTEFLAVIO	1	1	44	34	4	2	77	45	407	250
062	MONTELANICO	3	2	71	47	9	3	111	72	283	241
063	MONTELIBRETTI	28	26	292	237	37	16	314	192	807	645
064	MONTE PORZIO CATONE	63	56	318	244	61	23	841	512	871	612
065	MONTEROTONDO	161	134	1.151	819	206	93	2.413	1.487	5.250	4.023
066	MONTORIO ROMANO	2	2	58	40	2	2	92	69	329	272
067	MORICONE	12	10	211	176	22	10	122	79	298	223
068	MORLUPO	57	45	192	139	27	15	449	298	720	595
069	NAZZANO	6	5	57	38	11	6	76	53	151	126
070	NEMI	14	10	97	68	28	12	114	76	249	148
071	NEROLA	10	8	122	91	3	—	106	57	175	115
072	NETTUNO	246	192	1.378	1.025	287	129	2.206	1.368	5.397	4.265
073	OLEVANO ROMANO	22	19	473	368	90	32	343	197	949	752
074	PALESTRINA	104	86	693	515	120	52	1.107	673	2.447	1.773
075	PALOMBARA SABINA	41	33	352	255	45	20	494	329	1.391	1.044
076	PERCILE	—	—	5	4	1	—	21	19	48	39
077	PISONIANO	3	1	30	15	3	2	52	39	128	113
078	POLI	5	4	69	46	7	3	79	51	496	366
079	POMEZIA	202	172	1.203	884	268	147	3.227	2.057	7.049	4.797
080	PONZANO ROMANO	4	2	60	44	4	2	41	31	163	125
081	RIANO	48	39	177	122	31	15	397	260	841	701
082	RIGNANO FLAMINIO	59	45	229	161	41	20	425	277	658	588
083	RIOFREDDO	6	2	30	21	7	2	42	26	110	101
084	ROCCA CANTERANO	3	3	25	19	3	1	21	13	44	33
085	ROCCA DI CAVE	—	—	11	11	5	2	22	14	67	58
086	ROCCA DI PAPA	63	47	366	264	47	23	708	467	1.541	1.225
087	ROCCAGIOVINE	1	1	8	5	—	—	12	9	39	34
088	ROCCA PRIORA	51	41	280	205	36	22	553	357	1.067	831
089	ROCCA SANTO STEFANO	3	2	35	22	7	4	40	21	245	195
090	ROIATE	—	—	15	10	1	—	40	32	167	134
091	ROMA	41.281	34.050	88.640	66.514	19.431	8.749	475.221	274.495	370.102	278.270
092	ROVIANO	6	4	44	21	4	2	91	58	263	240
093	SACROFANO	75	61	186	136	16	6	410	250	414	324
094	SAMBUCI	2	2	25	14	4	3	40	24	163	138
095	SAN GREGORIO DA SASSOLA	—	—	70	56	1	—	38	34	208	176
096	SAN POLO DEI CAVALIERI	8	7	79	50	5	3	123	90	250	210
097	SANTA MARINELLA	84	66	712	546	194	75	784	493	1.413	1.147
098	SANT'ANGELO ROMANO	11	10	103	71	11	4	178	131	301	265
099	SANT'ORESTE	11	11	153	102	29	6	158	118	473	416
100	SAN VITO ROMANO	37	27	139	99	31	14	153	95	622	514
101	SARACINESCO	3	3	10	7	—	—	11	11	21	19
102	SEGNI	28	27	343	250	74	17	644	408	1.326	1.191
103	SUBIACO	74	62	403	284	96	46	697	399	1.595	1.258
104	TIVOLI	311	261	1.854	1.225	388	162	4.459	2.820	9.010	7.411
105	TOLFA	23	18	288	219	35	13	294	186	785	695
106	TORRITA TIBERINA	8	6	41	33	2	—	34	27	110	94
107	TREVIGNANO ROMANO	23	20	309	230	44	23	197	120	283	229
108	VALLEPIETRA	2	2	54	32	7	5	12	7	65	63
109	VALLINFREDA	1	1	18	9	5	2	13	9	46	35
110	VALMONTONE	50	42	455	327	100	37	551	376	1.970	1.648
111	VELLETRI	339	295	2.429	1.803	596	198	3.186	1.886	7.658	5.521
112	VICOVARO	15	7	95	58	11	7	223	156	720	626
113	VIVARO ROMANO	1	—	16	9	1	—	10	6	45	43
114	ZAGAROLO	92	74	715	522	156	72	926	595	2.851	2.095
	TOTALE PROVINCIA	47.754	39.369	127.997	95.240	26.891	11.977	551.224	322.939	521.646	396.014

segue TAV. 9 — Popolazione residente attiva in condizione professionale, per sesso, settore di attività economica e posizione nella professione

B — AGRICOLTURA, CACCIA, FORESTE E PESCA

Codice dei Comuni	COMUNI	POSIZIONE NELLA PROFESSIONE									
		IMPRENDITORI E LIBERI PROFESSIONISTI		LAVORATORI IN PROPRIO		COADIUVANTI		DIRIGENTI E IMPIEGATI		LAVORATORI DIPENDENTI	
		MF	M	MF	M	MF	M	MF	M	MF	M
001	AFFILE	—	—	26	25	—	—	—	—	17	15
002	AGOSTA	—	—	15	15	1	1	—	—	5	4
003	ALBANO LAZIALE	7	6	164	116	12	4	24	15	565	244
004	ALLUMIERE	—	—	56	48	1	1	2	2	44	41
005	ANGUILLARA SABAZIA	4	4	181	161	16	11	4	3	74	66
006	ANTICOLI CORRADO	—	—	3	2	—	—	—	—	5	5
007	ANZIO	14	12	136	117	15	7	24	22	228	192
008	ARCINAZZO ROMANO	—	—	5	5	—	—	—	—	25	24
117	ARDEA	—	—	162	120	8	4	16	9	157	118
009	ARICCIA	1	1	105	91	17	7	9	5	290	106
010	ARSOLI	—	—	2	2	—	—	2	2	11	4
011	ARTENA	5	4	76	72	7	3	2	1	266	112
012	BELLEGRA	—	—	29	23	—	—	1	—	52	31
013	BRACCIANO	5	4	176	156	8	4	12	11	122	114
014	CAMERATA NUOVA	—	—	4	4	—	—	—	—	34	32
015	CAMPAGNANO DI ROMA	6	6	117	101	8	6	4	3	59	46
016	CANALE MONTERANO	—	—	39	33	—	—	1	1	26	22
017	CANTERANO	—	—	9	7	1	—	—	—	—	—
018	CAPENA	4	4	81	72	7	5	3	2	59	47
019	CAPRANICA PRENESTINA	—	—	5	4	—	—	—	—	7	6
020	CARPINETO ROMANO	2	2	50	40	—	—	1	1	198	82
021	CASAPE	—	—	18	12	—	—	—	—	81	38
022	CASTEL GANDOLFO	1	1	47	39	4	1	4	4	122	53
023	CASTEL MADAMA	—	—	60	53	4	4	—	—	90	30
024	CASTELNUOVO DI PORTO	3	2	24	20	3	1	2	2	33	26
025	CASTEL SAN PIETRO ROMANO	—	—	9	6	—	—	—	—	35	10
026	CAVE	2	1	54	35	4	3	4	4	140	47
027	CERRETO LAZIALE	1	1	1	1	—	—	—	—	14	9
028	CERVARA DI ROMA	—	—	10	10	—	—	—	—	4	4
029	CERVETERI	4	4	611	546	91	52	24	20	250	163
118	CIAMPINO	5	4	66	56	1	1	23	16	168	114
030	CICILIANO	2	2	8	6	1	—	—	—	14	11
031	CINETO ROMANO	—	—	4	3	—	—	—	—	2	2
032	CIVITAVECCHIA	9	8	230	182	22	6	17	13	165	149
033	CIVITELLA SAN PAOLO	—	—	18	16	—	—	1	1	20	18
034	COLLEFERRO	1	1	52	42	1	—	4	3	67	52
035	COLONNA	1	1	89	66	13	4	2	1	191	88
036	FIANO ROMANO	1	1	73	66	6	3	4	4	40	36
037	FILACCIANO	1	1	11	6	—	—	1	1	4	4
038	FORMELLO	2	—	71	67	4	3	1	1	41	40
039	FRASCATI	9	6	145	110	12	3	25	19	303	144
040	GALLICANO NEL LAZIO	2	2	47	39	1	1	—	—	106	72
041	GAVIGNANO	—	—	33	25	1	—	—	—	47	22
042	GENAZZANO	1	—	143	104	10	3	1	1	138	52
043	GENZANO DI ROMA	5	4	192	158	27	10	7	4	695	287
044	GERANO	—	—	5	5	—	—	—	—	31	16
045	GORGA	—	—	3	3	—	—	—	—	26	10
046	GROTTAFERRATA	12	11	53	41	7	2	14	12	113	82
047	GUIDONIA MONTECELIO	15	14	121	81	12	3	27	20	246	174
048	JENNE	—	—	13	9	—	—	—	—	17	8
049	LABICO	—	—	11	10	—	—	1	1	66	13
116	LADISPOLI	1	1	231	197	27	15	3	2	71	58
050	LANUVIO	—	—	61	48	3	1	6	6	528	194
115	LARIANO	—	—	74	56	7	3	1	—	646	252
051	LICENZA	2	1	3	3	—	—	1	1	8	7
052	MAGLIANO ROMANO	2	2	21	20	—	—	—	—	5	2
053	MANDELA	3	1	7	7	—	—	1	1	6	6
054	MANZIANA	3	2	38	32	3	2	3	2	21	19
055	MARANO EQUO	—	—	4	2	—	—	—	—	7	6
056	MARCELLINA	1	1	45	36	—	—	—	—	103	24

segue TAV. 9 — Popolazione residente attiva in condizione professionale, per sesso,
settore di attività economica e posizione nella professione

B — AGRICOLTURA, CACCIA, FORESTE E PESCA

Codice dei Comuni	COMUNI	POSIZIONE NELLA PROFESSIONE									
		IMPRENDITORI E LIBERI PROFESSIONISTI		LAVORATORI IN PROPRIO		COADIUVANTI		DIRIGENTI E IMPIEGATI		LAVORATORI DIPENDENTI	
		MF	M	MF	M	MF	M	MF	M	MF	M
057	MARINO	14	11	222	183	16	5	17	11	494	190
058	MAZZANO ROMANO	—	—	27	25	2	2	1	1	25	23
059	MENTANA	2	2	198	134	9	2	9	5	183	99
060	MONTECOMPATRI	4	2	71	52	7	2	6	4	267	155
061	MONTEFLAVIO	—	—	2	2	—	—	1	—	160	66
062	MONTELANICO	—	—	15	14	—	—	1	1	21	11
063	MONTELIBRETTI	—	—	165	137	16	6	—	—	250	176
064	MONTE PORZIO CATONE	2	2	54	40	4	2	13	9	167	84
065	MONTEROTONDO	5	3	63	43	6	2	20	15	222	171
066	MONTORIO ROMANO	—	—	26	19	1	1	—	—	108	79
067	MORICONE	1	1	136	123	4	2	1	—	111	73
068	MORLUPO	4	2	16	11	1	1	8	6	60	46
069	NAZZANO	1	1	19	14	1	—	—	—	13	11
070	NEMI	—	—	52	37	6	2	—	—	59	34
071	NEROLA	—	—	64	48	2	—	—	—	57	28
072	NETTUNO	16	14	303	249	45	18	14	10	307	180
073	OLEVANO ROMANO	1	—	239	186	26	5	2	1	265	179
074	PALESTRINA	3	3	159	121	16	4	8	5	384	104
075	PALOMBARA SABINA	1	1	115	92	8	5	4	4	413	207
076	PERCILE	—	—	2	2	—	—	—	—	4	4
077	PISONIANO	—	—	6	3	1	1	—	—	5	4
078	POLI	1	1	27	21	1	—	—	—	109	33
079	POMEZIA	15	13	206	172	44	20	8	7	200	148
080	PONZANO ROMANO	—	—	33	29	1	1	—	—	24	14
081	RIANO	3	3	25	22	1	1	1	1	28	28
082	RIGNANO FLAMINIO	1	1	59	41	7	3	4	4	37	35
083	RIOFREDDO	—	—	2	2	1	1	—	—	8	8
084	ROCCA CANTERANO	—	—	18	14	3	1	—	—	4	2
085	ROCCA DI CAVE	—	—	5	5	3	2	—	—	13	7
086	ROCCA DI PAPA	3	2	35	28	4	4	4	3	128	103
087	ROCCAGIOVINE	—	—	1	—	—	—	—	—	4	4
088	ROCCA PIORA	2	2	27	23	—	—	1	—	186	98
089	ROCCA SANTO STEFANO	—	—	4	4	2	2	—	—	22	18
090	ROIATE	—	—	2	1	—	—	—	—	22	12
091	ROMA	1.134	945	5.108	3.866	444	220	2.190	1.509	8.661	6.467
092	ROVIANO	—	—	—	—	—	—	—	—	4	4
093	SACROFANO	3	3	50	46	2	—	—	—	24	20
094	SAMBUCI	—	—	2	2	—	—	—	—	2	1
095	SAN GREGORIO DA SASSOLA	—	—	31	26	—	—	1	1	74	53
096	SAN POLO DEI CAVALIERI	—	—	19	17	1	1	1	1	29	12
097	SANTA MARINELLA	2	1	223	189	84	27	7	6	81	57
098	SANT'ANGELO ROMANO	—	—	35	31	1	—	—	—	20	18
099	SANT'ORESTE	—	—	78	54	15	4	1	1	52	41
100	SAN VITO ROMANO	—	—	38	28	1	—	—	—	43	32
101	SARACINESCO	—	—	1	1	—	—	—	—	10	10
102	SEGNI	—	—	120	89	32	2	1	1	24	14
103	SUBIACO	1	—	59	41	5	1	1	1	19	13
104	TIVOLI	15	12	124	96	22	3	13	10	199	132
105	TOLFA	1	1	90	82	4	3	—	—	61	60
106	TORRITA TIBERINA	1	1	16	16	—	—	—	—	15	15
107	TREVIGNANO ROMANO	—	—	154	128	11	5	3	2	49	40
108	VALLEPIETRA	—	—	8	8	—	—	—	—	27	26
109	VALLINFREDA	—	—	3	3	—	—	—	—	9	6
110	VALMONTONE	1	1	73	59	3	1	10	7	125	51
111	VELLETRI	17	15	826	556	211	55	21	17	1.859	736
112	VICOVARO	1	1	9	8	—	—	3	3	25	18
113	VIVARO ROMANO	1	—	10	6	—	—	1	1	4	4
114	ZAGAROLO	10	6	194	133	28	7	4	4	562	156
	TOTALE PROVINCIA	1.403	1.165	13.816	10.814	1.467	598	2.662	1.867	23.246	14.073

segue TAV. 9 — Popolazione residente attiva in condizione professionale, per sesso,
settore di attività economica e posizione nella professione

C — INDUSTRIE

Codice dei Comuni	COMUNI	POSIZIONE NELLA PROFESSIONE									
		IMPRENDITORI E LIBERI PROFESSIONISTI		LAVORATORI IN PROPRIO		COADIUVANTI		DIRIGENTI E IMPIEGATI		LAVORATORI DIPENDENTI	
		MF	M	MF	M	MF	M	MF	M	MF	M
001	AFFILE	7	6	13	11	—	—	8	8	146	142
002	AGOSTA	1	1	7	7	1	1	7	7	61	56
003	ALBANO LAZIALE	7	6	380	353	26	19	660	419	3.386	2.530
004	ALLUMIERE	—	—	48	41	4	2	26	22	513	469
005	ANGUILLARA SABAZIA	10	10	88	76	12	11	89	63	376	353
006	ANTICOLI CORRADO	1	1	5	4	1	1	6	6	85	80
007	ANZIO	25	23	328	306	26	18	654	470	2.626	2.220
008	ARCINAZZO ROMANO	2	2	10	9	2	1	13	7	170	168
117	ARDEA	18	18	143	137	8	5	256	150	1.509	1.067
009	ARICCIA	19	18	191	176	14	10	404	263	1.592	1.200
010	ARSOLI	—	—	17	15	2	1	10	9	150	135
011	ARTENA	8	6	67	60	9	8	80	71	1.134	1.103
012	BELLEGRA	—	—	26	26	—	—	23	18	292	268
013	BRACCIANO	8	7	86	78	14	7	77	59	407	374
014	CAMERATA NUOVA	1	1	2	2	—	—	1	1	33	28
015	CAMPAGNANO DI ROMA	2	2	48	40	8	5	54	41	361	316
016	CANALE MONTERANO	1	1	32	32	2	1	16	11	158	144
017	CANTERANO	1	1	4	4	—	—	1	1	24	22
018	CAPENA	5	5	30	25	4	2	40	31	269	244
019	CAPRANICA PRENESTINA	—	—	4	4	—	—	1	1	11	8
020	CARPINETO ROMANO	5	5	45	42	1	—	54	49	574	545
021	CASAPE	—	—	1	1	—	—	6	5	39	35
022	CASTEL GANDOLFO	1	1	66	59	5	3	153	90	570	467
023	CASTEL MADAMA	4	4	59	53	4	2	43	35	488	430
024	CASTELNUOVO DI PORTO	2	1	34	33	4	2	62	43	228	202
025	CASTEL SAN PIETRO ROMANO	—	—	8	8	—	—	5	5	63	57
026	CAVE	1	1	73	72	3	1	78	60	733	671
027	CERRETO LAZIALE	—	—	6	6	—	—	9	6	48	43
028	CERVERA DI ROMA	—	—	3	3	—	—	1	1	38	37
029	CERVETERI	8	7	126	117	6	4	147	104	767	731
118	CIAMPINO	10	10	198	182	17	9	700	490	1.857	1.584
030	CICILIANO	—	—	7	6	—	—	5	2	102	88
031	CINETO ROMANO	2	2	3	2	—	—	5	5	47	47
032	CIVITAVECCHIA	24	22	282	256	25	18	739	598	2.700	2.570
033	CIVITELLA SAN PAOLO	1	1	28	22	3	3	12	10	77	70
034	COLLEFERRO	5	5	126	116	17	11	978	812	2.309	2.018
035	COLONNA	2	2	14	12	4	3	20	17	108	97
036	FIANO ROMANO	2	2	63	58	2	2	50	38	275	251
037	FILACCIANO	2	2	9	9	—	—	4	2	41	28
038	FORMELLO	19	17	79	72	4	2	79	69	348	256
039	FRASCATI	35	34	246	229	16	7	316	220	993	884
040	GALLICANO NEL LAZIO	—	—	43	37	10	8	33	21	130	111
041	GAVIGNANO	4	4	7	7	1	—	20	15	213	188
042	GENAZZANO	4	4	39	32	—	—	21	18	337	306
043	GENZANO DI ROMA	7	6	213	201	16	9	238	170	1.294	1.113
044	GERANO	1	1	13	12	1	1	11	7	129	121
045	GORGA	—	—	7	7	—	—	9	9	93	86
046	GROTTAFERRATA	17	16	188	165	13	8	368	278	594	516
047	GUIDONIA MONTECELIO	21	21	460	425	38	21	975	717	5.081	4.567
048	JENNE	—	—	3	3	—	—	1	1	34	31
049	LABICO	1	1	27	23	—	—	12	9	187	168
116	LADISPOLI	14	14	162	155	18	13	128	96	721	677
050	LANUVIO	4	4	60	59	6	2	113	72	807	669
115	LARIANO	6	6	168	117	46	23	43	30	602	563
051	LICENZA	—	—	5	4	—	—	8	4	84	72
052	MAGLIANO ROMANO	—	—	7	7	5	2	—	—	77	66
053	MANDELA	—	—	8	7	1	1	8	6	43	43
054	MANZIANA	4	3	45	40	2	—	50	42	182	158
055	MARANO EQUO	—	—	3	3	—	—	3	2	32	31
056	MARCELLINA	—	—	31	30	2	1	33	31	440	427

segue TAV. 9 — Popolazione residente attiva in condizione professionale, per sesso,
settore di attività economica e posizione nella professione

C — INDUSTRIE

Codice dei Comuni	COMUNI	POSIZIONE NELLA PROFESSIONE									
		IMPREDITORI E LIBERI PROFESSIONISTI		LAVORATORI IN PROPRIO		COADIUVANTI		DIRIGENTI E IMPIEGATI		LAVORATORI DIPENDENTI	
		MF	M	MF	M	MF	M	MF	M	MF	M
057	MARINO	24	23	395	366	32	22	564	401	2.552	2.173
058	MAZZANO ROMANO	—	—	15	15	—	—	16	13	93	90
059	MENTANA	28	28	387	357	38	25	389	269	2.265	1.996
060	MONTECOMPATRI	10	10	53	52	6	4	91	60	466	405
061	MONTEFLAVIO	—	—	12	12	—	—	13	10	96	89
062	MONTELANICO	1	1	13	12	—	—	28	25	155	147
063	MONTELIBRETTI	8	8	39	39	6	5	24	14	244	205
064	MONTE PORZIO CATONE	4	4	99	91	5	1	136	105	308	268
065	MONTEROTONDO	18	16	341	288	24	13	451	311	2.779	2.289
066	MONTORIO ROMANO	—	—	9	9	—	—	8	7	98	87
067	MORICONE	—	—	21	21	4	1	15	13	74	65
068	MORLUPO	10	9	61	57	4	4	61	43	304	279
069	NAZZANO	—	—	11	11	2	1	10	8	81	65
070	NEMI	3	3	8	7	3	3	17	14	42	36
071	NEROLA	—	—	18	14	—	—	17	12	37	33
072	NETTUNO	20	20	281	272	21	8	511	347	2.972	2.568
073	OLEVANO ROMANO	1	1	69	67	7	4	30	23	324	306
074	PALESTRINA	16	16	182	164	14	9	133	99	939	849
075	PALOMBARA SABINA	7	7	64	58	8	3	67	50	423	385
076	PERCILE	—	—	—	—	—	—	—	—	25	21
077	PISONIANO	—	—	8	7	1	1	5	4	57	54
078	POLI	1	1	10	10	3	2	10	8	200	178
079	POMEZIA	39	39	258	236	31	24	1.337	873	4.894	3.304
080	PONZANO ROMANO	1	1	8	8	—	—	2	2	66	58
081	RIANO	5	5	48	43	4	3	78	61	421	382
082	RIGNANO FLAMINIO	5	5	59	54	2	2	68	46	323	304
083	RIOFREDDO	—	—	10	9	1	—	6	5	58	53
084	ROCCA CANTERANO	3	3	1	1	—	—	1	—	14	13
085	ROCCA DI CAVE	—	—	2	2	—	—	2	2	19	19
086	ROCCA DI PAPA	5	4	115	103	5	1	104	70	730	646
087	ROCCAGIOVINE	—	—	5	5	—	—	1	—	21	19
088	ROCCA PRIORA	5	5	79	70	6	5	100	67	339	302
089	ROCCA SANTO STEFANO	1	1	6	5	—	—	—	—	75	61
090	ROIATE	—	—	3	3	—	—	1	—	62	59
091	ROMA	1.865	1.730	20.284	17.914	2.155	1.277	69.234	46.457	117.408	99.818
092	ROVIANO	2	2	7	6	1	—	3	3	158	153
093	SACROFANO	7	7	39	39	3	1	53	35	156	128
094	SAMBUCI	—	—	6	5	3	3	5	4	115	102
095	SAN GREGORIO DA SASSOLA	—	—	7	7	—	—	2	1	70	65
096	SAN POLO DEI CAVALIERI	—	—	14	12	1	—	24	19	121	116
097	SANTA MARINELLA	7	7	165	156	16	8	113	84	642	619
098	SANT'ANGELO ROMANO	—	—	11	10	—	—	28	24	104	95
099	SANT'ORESTE	2	2	21	18	3	1	13	9	182	166
100	SAN VITO ROMANO	3	3	43	36	5	2	23	18	402	346
101	SARACINESCO	—	—	3	3	—	—	3	3	2	2
102	SEGNI	5	5	59	56	5	4	184	164	936	899
103	SUBIACO	25	24	92	88	12	9	97	83	878	691
104	TIVOLI	40	38	378	338	47	29	953	747	4.893	4.450
105	TOLFA	5	5	71	64	4	3	36	32	448	413
106	TORRITA TIBERINA	1	1	6	4	—	—	7	7	62	51
107	TREVIGNANO ROMANO	1	1	54	46	9	6	16	12	96	91
108	VALLEPIETRA	1	1	5	5	—	—	1	1	21	21
109	VALLINFREDA	—	—	3	2	2	1	2	2	19	15
110	VALMONTONE	7	6	76	68	5	3	89	75	1.050	986
111	VELLETRI	37	34	405	380	38	26	391	306	2.787	2.641
112	VICOVARO	1	1	31	29	4	4	38	32	400	381
113	VIVARO ROMANO	—	—	2	1	—	—	2	2	16	16
114	ZAGAROLO	16	16	182	169	29	17	113	78	1.078	959
	TOTALE PROVINCIA	2.562	2.397	29.148	26.022	2.972	1.783	83.692	57.007	190.388	162.983

segue TAV. 9 — Popolazione residente attiva in condizione professionale, per sesso,
settore di attività economica e posizione nella professione

D — ALTRE ATTIVITÀ

Codice dei Comuni	COMUNI	POSIZIONE NELLA PROFESSIONE									
		IMPRENDITORI E LIBERI PROFESSIONISTI		LAVORATORI IN PROPRIO		COADIUVANTI		DIRIGENTI E IMPIEGATI		LAVORATORI DIPENDENTI	
		MF	M	MF	M	MF	M	MF	M	MF	M
001	AFFILE	3	3	40	28	4	—	65	46	83	53
002	AGOSTA	5	4	28	16	1	1	47	28	150	114
003	ALBANO LAZIALE	193	160	788	449	224	100	1.882	1.145	1.952	1.335
004	ALLUMIERE	10	8	91	48	27	9	190	123	222	180
005	ANGUILLARA SABAZIA	61	49	169	97	42	20	564	356	469	343
006	ANTICOLI CORRADO	8	5	27	13	5	5	49	33	64	57
007	ANZIO	235	181	791	507	250	90	1.938	1.173	1.665	1.057
008	ARCINAZZO ROMANO	1	1	28	16	5	3	56	42	90	67
117	ARDEA	66	49	287	179	76	28	447	269	555	397
009	ARICCIA	110	91	373	236	113	53	1.149	675	974	683
010	ARSOLI	5	4	45	15	8	2	87	58	113	94
011	ARTENA	33	26	176	105	41	17	304	187	699	545
012	BELLEGRA	10	7	66	46	12	4	118	76	205	145
013	BRACCIANO	91	64	299	166	79	31	1.264	885	778	581
014	CAMERATA NUOVA	—	—	9	5	2	1	17	13	26	21
015	CAMPAGNANO DI ROMA	42	30	141	84	36	17	362	193	335	242
016	CANALE MONTERANO	17	12	50	27	8	4	151	100	164	126
017	CANTERANO	1	1	5	3	—	—	23	12	29	24
018	CAPENA	17	7	83	49	19	11	232	132	301	216
019	CAPRANICA PRENESTINA	—	—	16	7	3	—	19	14	26	26
020	CARPINETO ROMANO	24	18	151	81	21	6	221	128	219	150
021	CASAPE	1	1	6	3	—	—	51	30	57	50
022	CASTEL GANDOLFO	45	40	162	102	47	21	490	298	501	357
023	CASTEL MADAMA	44	40	129	93	28	9	325	186	414	332
024	CASTELNUOVO DI PORTO	48	37	108	65	26	12	387	234	372	281
025	CASTEL SAN PIETRO ROMANO	4	2	17	11	2	1	33	16	38	28
026	CAVE	38	31	163	94	39	15	477	295	614	474
027	CERRETO LAZIALE	2	2	12	9	1	1	64	44	94	71
028	CERVARA DI ROMA	—	—	4	3	—	—	25	13	25	18
029	CERVETERI	87	71	303	192	101	51	877	557	690	500
118	CIAMPINO	217	181	708	485	170	71	3.919	2.634	3.051	2.287
030	CICILIANO	3	—	18	13	5	2	60	37	83	68
031	CINETO ROMANO	—	—	21	15	3	1	30	19	39	30
032	CIVITAVECCHIA	320	269	1.180	762	332	140	4.624	3.059	4.432	3.617
033	CIVITELLA SAN PAOLO	3	3	35	18	5	2	86	57	102	82
034	COLLEFERRO	100	83	453	258	93	39	1.339	638	985	628
035	COLONNA	13	9	69	41	8	4	153	101	140	117
036	FIANO ROMANO	17	11	131	79	27	16	336	201	392	290
037	FILACCIANO	2	2	4	2	1	—	19	16	23	15
038	FORMELLO	117	101	130	74	32	12	503	309	364	269
039	FRASCATI	190	155	478	309	186	71	1.866	1.089	1.617	1.139
040	GALLICANO NEL LAZIO	17	15	47	31	23	15	164	117	228	186
041	GAVIGNANO	3	3	28	22	7	2	41	21	78	54
042	GENAZZANO	13	13	121	82	30	9	216	137	410	339
043	GENZANO DI ROMA	96	63	504	327	162	82	1.075	603	1.413	969
044	GERANO	6	4	35	18	3	—	43	27	88	76
045	GORGA	1	—	16	9	4	2	31	13	42	31
046	GROTTAFERRATA	251	215	390	244	155	57	1.737	1.018	853	595
047	GUIDONIA MONTECELIO	258	205	1.095	698	230	92	3.695	2.362	3.955	2.861
048	JENNE	2	2	15	7	2	1	27	15	35	32
049	LABICO	5	4	53	41	18	8	115	72	160	131
116	LADISPOLI	109	77	476	310	149	58	825	524	930	644
050	LANUVIO	21	17	126	78	27	16	293	178	392	291
115	LARIANO	21	19	69	54	7	4	253	157	466	346
051	LICENZA	2	2	21	12	3	—	41	28	64	47
052	MAGLIANO ROMANO	2	2	17	7	4	1	55	42	90	82
053	MANDELA	2	1	8	3	2	—	35	20	34	26
054	MANZIANA	25	22	112	72	32	10	435	300	294	242
055	MARANO EQUO	—	—	16	7	4	1	61	37	83	62
056	MARCELLINA	13	10	92	49	9	4	216	157	261	221

segue TAV. 9 — Popolazione residente attiva in condizione professionale, per sesso,
settore di attività economica e posizione nella professione

D — ALTRE ATTIVITÀ

Codice dei Comuni	COMUNI	POSIZIONE NELLA PROFESSIONE									
		IMPRENDITORI E LIBERI PROFESSIONISTI		LAVORATORI IN PROPRIO		COADIUVANTI		DIRIGENTI E IMPIEGATI		LAVORATORI DIPENDENTI	
		MF	M	MF	M	MF	M	MF	M	MF	M
057	MARINO	270	225	847	555	195	75	2.511	1.498	2.452	1.731
058	MAZZANO ROMANO	6	4	42	24	7	1	138	96	165	148
059	MENTANA	160	132	680	431	162	65	1.596	961	2.380	1.647
060	MONTECOMPATRI	44	37	151	94	42	18	433	234	499	357
061	MONTEFLAVIO	1	1	30	20	4	2	63	35	151	95
062	MONTELANICO	2	1	43	21	9	3	82	46	107	83
063	MONTELIBRETTI	20	18	88	61	15	5	290	178	313	264
064	MONTE PORZIO CATONE	57	50	165	113	52	20	692	398	396	260
065	MONTEROTONDO	138	115	747	488	176	78	1.942	1.161	2.249	1.563
066	MONTORIO ROMANO	2	2	23	12	1	1	84	62	123	106
067	MORICONE	11	9	54	32	14	7	106	66	113	85
068	MORLUPO	43	34	115	71	22	10	380	249	356	270
069	NAZZANO	5	4	27	13	8	5	66	45	57	50
070	NEMI	11	7	37	24	19	7	97	62	148	78
071	NEROLA	10	8	40	29	1	—	89	45	81	54
072	NETTUNO	210	158	794	504	221	103	1.681	1.011	2.118	1.517
073	OLEVANO ROMANO	20	18	165	115	57	23	311	173	360	267
074	PALESTRINA	85	67	352	230	90	39	966	569	1.124	820
075	PALOMBARA SABINA	33	25	173	105	29	12	423	275	555	452
076	PERCILE	—	—	3	2	1	—	21	19	19	14
077	PISONIANO	3	1	16	5	1	—	47	35	66	55
078	POLI	3	2	32	15	3	1	69	43	187	155
079	POMEZIA	148	120	739	476	193	103	1.882	1.177	1.955	1.345
080	PONZANO ROMANO	3	1	19	7	3	1	39	29	73	53
081	RIANO	40	31	104	57	26	11	318	198	392	291
082	RIGNANO FLAMINIO	53	39	111	66	32	15	353	227	298	249
083	RIOFREDDO	6	2	18	10	5	1	36	21	44	40
084	ROCCA CANTERANO	—	—	6	4	—	—	20	13	26	18
085	ROCCA DI CAVE	—	—	4	4	2	—	20	12	35	32
086	ROCCA DI PAPA	55	41	216	133	38	18	600	394	683	476
087	ROCCAGIOVINE	1	1	2	—	—	—	11	9	14	11
088	ROCCA PRIORA	44	34	174	112	30	17	452	290	542	431
089	ROCCA SANTO STEFANO	2	1	25	13	5	2	40	21	148	116
090	ROIATE	—	—	10	6	1	—	39	32	83	63
091	ROMA	38.282	31.375	63.248	44.734	16.832	7.252	403.797	226.529	244.033	171.985
092	ROVIANO	4	2	37	15	3	2	88	55	101	83
093	SACROFANO	65	51	97	51	11	5	357	215	234	176
094	SAMBUCCI	2	2	17	7	1	—	35	20	46	35
095	SAN GREGORIO DA SASSOLA	—	—	32	23	1	—	35	32	64	58
096	SAN POLO DEI CAVALIERI	8	7	46	21	3	2	98	70	100	82
097	SANTA MARINELLA	75	58	324	201	94	40	664	403	690	471
098	SANT'ANGELO ROMANO	11	10	57	30	10	4	150	107	177	152
099	SANT'ORESTE	9	9	54	30	11	1	144	108	239	209
100	SAN VITO ROMANO	34	24	58	35	25	12	130	77	177	136
101	SARACINESCO	3	3	6	3	—	—	8	8	9	7
102	SEGNİ	23	22	164	105	37	11	459	243	366	278
103	SUBIACO	48	38	252	155	79	36	599	315	698	554
104	TIVOLI	256	211	1.352	791	319	130	3.493	2.063	3.918	2.829
105	TOLFA	17	12	127	73	27	7	258	154	276	222
106	TORRITA TIBERINA	6	4	19	13	2	—	27	20	33	28
107	TREVIGNANO ROMANO	22	19	101	56	24	12	178	106	138	98
108	VALLEPIETRA	1	1	41	19	7	5	11	6	17	16
109	VALLINFREDA	1	1	12	4	3	1	11	7	18	14
110	VALMONTONE	42	35	306	200	92	33	452	294	795	611
111	VELLETRI	285	246	1.198	867	347	117	2.774	1.563	3.012	2.144
112	VICOVARO	13	5	55	21	7	3	182	121	295	227
113	VIVARO ROMANO	—	—	4	2	1	—	7	3	25	23
114	ZAGAROLO	66	52	339	220	99	48	809	513	1.211	980
	TOTALE PROVINCIA	43.789	35.807	85.033	58.404	22.452	9.596	464.870	264.065	308.012	218.958

TAV. 10 - Popolazione residente attiva in condizione professionale,

A —

Codice dei Comuni	COMUNI	CLASSI								
		14 - 19			20 - 29			30 - 54		
		Agricoltura, caccia, foreste e pesca	Industrie	Altre attività	Agricoltura, caccia, foreste e pesca	Industrie	Altre attività	Agricoltura, caccia, foreste e pesca	Industrie	Altre attività
001	AFFILE	—	8	9	11	60	61	18	88	103
002	AGOSTA	—	4	9	1	25	62	6	39	141
003	ALBANO LAZIALE	18	257	156	95	1.400	1.154	499	2.506	3.179
004	ALLUMIERE	2	30	9	19	169	142	60	322	323
005	ANGUILLARA SABAZIA	19	34	44	45	156	291	161	347	870
006	ANTICOLI CORRADO	—	4	1	1	24	30	5	65	99
007	ANZIO	20	118	179	68	799	1.212	257	2.392	2.888
008	ARCINAZZO ROMANO	—	8	7	2	48	55	16	112	106
117	ARDEA	13	113	62	61	604	348	205	1.111	900
009	ARICCIA	8	135	69	69	691	541	286	1.289	1.882
010	ARSOLI	—	11	1	3	43	61	10	106	172
011	ARTENA	41	58	56	83	376	332	187	775	753
012	BELLEGRA	2	19	25	14	109	128	47	183	221
013	BRACCIANO	4	26	49	49	127	520	189	356	1.676
014	CAMERATA NUOVA	—	—	—	1	18	16	29	15	35
015	CAMPAGNANO DI ROMA	8	42	21	28	148	228	108	241	559
016	CANALE MONTERANO	1	15	21	4	55	104	49	123	226
017	CANTERANO	—	—	1	—	11	18	9	15	31
018	CAPENA	1	29	26	13	102	166	78	186	401
019	CAPRANICA PRENESTINA	—	—	1	—	5	16	9	8	40
020	CARPINETO ROMANO	8	36	8	46	129	134	168	450	396
021	CASAPE	4	1	2	15	12	46	65	32	60
022	CASTEL GANDOLFO	2	43	43	14	240	304	129	464	761
023	CASTEL MADAMA	6	31	20	19	139	227	97	373	615
024	CASTELNUOVO DI PORTO	3	30	39	9	91	219	35	191	622
025	CASTEL SAN PIETRO ROMANO	—	7	5	7	25	18	31	37	54
026	CAVE	7	64	48	34	266	326	130	478	830
027	CERRETO LAZIALE	—	1	2	1	15	35	13	44	110
028	CERVARA DI ROMA	—	3	4	2	6	21	7	28	23
029	CERVETERI	73	42	83	155	290	503	644	662	1.314
118	CIAMPINO	17	110	213	44	660	1.820	164	1.780	5.391
030	CICILIANO	—	5	7	2	37	50	17	58	93
031	CINETO ROMANO	—	—	1	—	15	20	6	39	57
032	CIVITAVECCHIA	11	160	242	56	1.079	2.177	280	2.182	7.150
033	CIVITELLA SAN PAOLO	—	3	10	4	30	62	26	72	137
034	COLLEFERRO	3	55	71	31	631	682	70	2.538	1.954
035	COLONNA	9	16	7	49	44	83	195	78	259
036	FIANO ROMANO	2	32	25	12	109	240	73	217	580
037	FILACCIANO	1	1	—	—	14	10	10	40	35
038	FORMELLO	5	58	34	14	137	270	79	303	766
039	FRASCATI	8	111	118	58	399	984	319	926	2.710
040	GALLICANO NEL LAZIO	1	13	16	29	63	129	91	126	301
041	GAVIGNANO	3	20	6	21	75	47	44	129	94
042	GENAZZANO	8	33	38	33	103	173	195	223	491
043	GENZANO DI ROMA	16	72	102	127	545	834	648	1.050	2.014
044	GERANO	1	18	6	6	43	36	27	81	108
045	GORGA	1	5	4	3	26	29	19	75	52
046	GROTTAFERRATA	1	32	52	19	225	635	137	817	2.415
047	GUIDONIA MONTECELIO	15	276	239	56	1.589	2.170	261	4.246	6.191
048	JENNE	—	—	1	4	11	23	16	23	45
049	LABICO	4	9	6	10	59	107	55	137	199
116	LADISPOLI	8	47	88	51	245	626	227	671	1.544
050	LANUVIO	23	55	34	126	318	256	397	559	512
115	LARIANO	98	61	45	185	288	229	404	463	496
051	LICENZA	—	7	6	1	34	37	6	44	82
052	MAGLIANO ROMANO	—	7	6	1	29	43	20	44	96
053	MANDELA	—	1	1	2	12	15	9	44	55
054	MANZIANA	1	7	10	8	74	214	38	154	577
055	MARANO EQUO	—	—	—	1	6	26	5	24	115
056	MARCELLINA	4	13	9	28	111	137	100	341	393

per sesso, classe di età e settore di attività economica

TOTALE

DI ETÀ (anni)												Codice dei Comuni
55 - 59			60 - 64			65 e più			TOTALE			
Agricoltura, caccia, foreste e pesca	Industrie	Altre attività	Agricoltura, caccia, foreste e pesca	Industrie	Altre attività	Agricoltura, caccia, foreste e pesca	Industrie	Altre attività	Agricoltura, caccia, foreste e pesca	Industrie	Altre attività	
10	13	10	3	3	5	1	2	7	43	174	195	001
2	8	9	2	1	5	10	—	5	21	77	231	002
101	242	365	35	43	113	24	11	72	772	4.459	5.039	003
15	61	43	6	8	13	1	1	10	103	591	540	004
36	36	76	10	2	15	8	—	9	279	575	1.305	005
2	3	14	—	2	6	—	—	3	8	98	153	006
53	296	344	13	48	149	6	6	107	417	3.659	4.879	007
11	27	10	—	2	2	1	—	—	30	197	180	008
37	85	72	19	16	28	8	5	21	343	1.934	1.431	117
38	86	148	14	17	55	7	2	24	422	2.220	2.719	009
2	18	14	—	1	5	—	—	5	15	179	258	010
31	73	84	7	13	15	7	3	13	356	1.298	1.253	011
15	22	30	3	8	3	1	—	4	82	341	411	012
54	63	157	12	14	81	15	6	28	323	592	2.511	013
8	3	—	—	1	3	—	—	—	38	37	54	014
34	31	59	9	9	26	7	2	23	194	473	916	015
8	13	20	2	3	10	2	—	9	66	209	390	016
—	4	4	1	—	3	—	—	1	10	30	58	017
36	24	38	12	5	10	14	2	11	154	348	652	018
3	3	3	—	—	1	—	—	3	12	16	64	019
24	49	67	3	10	20	2	5	11	251	679	636	020
13	1	4	—	—	3	2	—	—	99	46	115	021
17	38	85	9	8	33	7	2	19	178	795	1.245	022
21	49	53	6	4	17	5	2	8	154	598	940	023
10	16	42	3	1	11	5	1	8	65	330	941	024
3	7	11	2	—	1	1	—	5	44	76	94	025
26	75	91	5	3	23	2	2	13	204	888	1.331	026
1	3	18	1	—	7	—	—	1	16	63	173	027
2	4	3	3	1	1	—	—	2	14	42	54	028
65	47	109	22	11	40	21	2	9	980	1.054	2.058	029
25	189	462	11	35	129	2	8	50	263	2.782	8.065	118
3	11	9	1	3	6	2	—	4	25	114	169	030
—	3	6	—	—	4	—	—	5	6	57	93	031
51	259	840	25	68	329	20	22	150	443	3.770	10.888	032
4	10	10	—	5	6	5	1	6	39	121	231	033
16	182	164	3	16	62	2	13	37	125	3.435	2.970	034
31	9	25	6	1	6	6	—	3	296	148	383	035
25	31	39	5	2	13	7	1	6	124	392	903	036
4	1	3	2	—	1	—	—	—	17	56	49	037
11	20	54	7	6	17	3	5	5	119	529	1.146	038
58	137	316	28	26	133	23	7	76	494	1.606	4.337	039
24	8	19	3	4	12	8	2	2	156	216	479	040
10	19	7	1	—	—	2	1	3	81	245	157	041
42	38	52	10	3	14	5	1	22	293	401	790	042
91	81	219	19	16	44	25	4	37	926	1.768	3.250	043
1	10	13	—	3	8	1	—	4	36	155	175	044
5	3	7	1	—	1	—	—	1	29	109	94	045
25	78	176	10	20	64	7	8	44	199	1.180	3.386	046
60	398	443	21	56	133	8	10	57	421	6.575	9.233	047
9	3	8	1	—	1	—	1	3	30	38	81	048
7	16	29	1	4	5	1	2	5	78	227	351	049
26	60	148	13	18	51	8	2	32	333	1.043	2.489	116
41	52	44	8	5	6	3	1	7	598	990	859	050
34	38	32	3	12	10	4	3	4	728	865	816	115
3	11	1	2	1	3	2	—	2	14	97	131	051
4	8	18	3	1	5	—	—	—	28	89	168	052
3	2	6	—	1	2	3	—	2	17	60	81	053
13	36	49	5	6	32	3	6	16	68	283	898	054
3	5	14	2	3	8	—	—	1	11	38	164	055
8	36	33	4	3	10	5	2	9	149	506	591	056

segue TAV. 10 — Popolazione residente attiva in condizione professionale,

Codice dei Comuni	COMUNI	CLASSI								
		14 - 19			20 - 29			30 - 54		
		Agricoltura, caccia, foreste e pesca	Industrie	Altre attività	Agricoltura, caccia, foreste e pesca	Industrie	Altre attività	Agricoltura, caccia, foreste e pesca	Industrie	Altre attività
057	MARINO	13	192	212	90	970	1.510	526	2.153	4.017
058	MAZZANO ROMANO	—	12	16	10	31	94	32	68	212
059	MENTANA	5	170	211	36	869	1.308	264	1.854	3.150
060	MONTECOMPATRI	6	34	31	36	206	286	228	346	732
061	MONTEFLAVIO	6	6	16	49	27	86	98	79	122
062	MONTELANICO	—	1	10	8	44	61	22	137	144
063	MONTELIBRETTI	8	28	21	70	75	191	291	193	448
064	MONTE PORZIO CATONE	—	19	26	25	154	307	169	345	946
065	MONTEROTONDO	6	208	178	28	912	1.399	196	2.184	3.283
066	MONTORIO ROMANO	6	6	5	16	44	64	94	59	147
067	MORICONE	10	4	12	34	32	89	155	70	166
068	MORLUPO	1	19	29	16	102	214	54	269	586
069	NAZZANO	1	11	1	3	39	44	24	45	109
070	NEMI	1	1	11	14	26	86	75	41	183
071	NEROLA	—	1	4	4	14	63	84	47	133
072	NETTUNO	23	144	159	119	901	1.325	428	2.486	3.012
073	OLEVANO ROMANO	7	37	38	38	143	253	375	226	523
074	PALESTRINA	45	87	84	119	351	604	303	748	1.659
075	PALOMBARA SABINA	10	41	27	103	152	268	339	341	807
076	PERCILE	—	3	—	1	4	12	3	12	29
077	PISONIANO	—	6	1	2	19	31	5	32	79
078	POLI	14	38	17	23	57	87	81	116	169
079	POMEZIA	16	300	185	82	1.710	1.315	272	4.168	3.106
080	PONZANO ROMANO	1	7	8	8	19	42	40	47	74
081	RIANO	1	30	34	4	140	232	38	345	549
082	RIGNANO FLAMINIO	4	25	10	8	125	180	79	267	586
083	RIOFREDDO	—	—	2	—	27	27	8	37	58
084	ROCCA CANTERANO	—	—	2	3	8	15	6	10	24
085	ROCCA DI CAVE	3	—	2	6	3	11	11	20	48
086	ROCCA DI PAPA	2	59	45	28	273	404	118	560	952
087	ROCCAGIOVINE	—	—	1	—	10	6	4	15	15
088	ROCCA PRIORA	1	27	28	34	159	296	142	315	816
089	ROCCA SANTO STEFANO	1	6	20	5	26	56	15	47	119
090	ROIATE	1	—	8	2	18	46	18	33	65
091	ROMA	413	7.428	14.538	2.944	47.389	151.453	10.716	133.829	502.263
092	ROVIANO	—	4	3	—	33	71	3	109	124
093	SACROFANO	2	10	15	8	64	165	55	166	520
094	SAMBUCI	1	15	5	—	39	27	3	59	58
095	SAN GREGORIO DA SASSOLA	1	1	—	11	24	43	78	52	76
096	SAN POLO DEI CAVALIERI	—	2	1	4	37	72	39	111	155
097	SANTA MARINELLA	17	42	75	73	247	398	229	560	1.167
098	SANT'ANGELO ROMANO	—	6	2	3	41	87	32	87	272
099	SANT'ORESTE	2	16	8	17	55	111	104	127	306
100	SAN VITO ROMANO	—	67	16	6	162	114	58	212	251
101	SARACINESCO	—	—	—	3	—	7	4	6	15
102	SEGNI	2	21	26	27	244	246	105	816	668
103	SUBIACO	2	37	47	5	295	443	49	670	1.016
104	TIVOLI	11	205	229	53	1.464	2.091	226	4.061	6.086
105	TOLFA	3	34	19	17	144	187	97	320	407
106	TORRITA TIBERINA	1	3	3	4	17	21	19	47	54
107	TREVIGNANO ROMANO	7	17	13	32	43	116	137	102	265
108	VALLEPIETRA	—	—	—	—	4	21	25	18	39
109	VALLINFREDA	—	—	3	—	10	10	9	14	28
110	VALMONTONE	17	73	65	43	296	399	121	774	1.066
111	VELLETRI	157	234	314	569	993	1.941	1.814	2.191	4.581
112	VICOVARO	—	20	11	5	123	135	28	289	339
113	VIVARO ROMANO	—	1	1	—	11	6	8	6	23
114	ZAGAROLO	20	125	76	165	400	604	504	776	1.643
	TOTALE PROVINCIA	1.328	12.279	19.321	6.863	73.019	189.262	26.545	193.639	602.792

per sesso, classe di età e settore di attività economica

TOTALE

DI ETÀ (anni)												Codice dei Comuni
55 - 59			60 - 64			65 e più			TOTALE			
Agricoltura, caccia, foreste e pesca	Industrie	Altre attività	Agricoltura, caccia, foreste e pesca	Industrie	Altre attività	Agricoltura, caccia, foreste e pesca	Industrie	Altre attività	Agricoltura, caccia, foreste e pesca	Industrie	Altre attività	
81	210	357	26	31	116	27	11	63	763	3.567	6.275	057
11	11	27	1	1	6	1	1	3	55	124	358	058
55	180	204	21	26	74	20	8	31	401	3.107	4.978	059
53	30	85	11	7	24	21	3	11	355	626	1.169	060
8	8	15	2	1	3	—	—	7	163	121	249	061
7	15	14	—	—	7	—	—	7	37	197	243	062
52	22	40	4	3	16	6	—	10	431	321	726	063
33	29	54	8	4	16	5	1	13	240	552	1.362	064
59	262	276	19	37	85	8	10	31	316	3.613	5.252	065
15	6	13	3	—	3	1	—	1	135	115	233	066
31	8	19	14	—	8	9	—	4	253	114	298	067
15	42	65	2	5	12	1	3	10	89	440	916	068
5	9	3	—	—	2	1	—	4	34	104	163	069
18	4	21	5	1	5	4	—	6	117	73	312	070
25	7	9	7	2	8	3	1	4	123	72	221	071
72	226	334	27	36	126	16	12	68	685	3.805	5.024	072
87	19	57	18	2	27	8	4	15	533	431	913	073
70	73	178	14	16	47	19	9	45	570	1.284	2.617	074
71	30	74	11	5	24	7	—	13	541	569	1.213	075
1	6	3	1	—	—	—	—	—	6	25	44	076
5	13	12	—	—	7	—	1	3	12	71	133	077
13	13	11	4	—	7	3	—	3	138	224	294	078
69	302	214	19	63	69	15	16	28	473	6.559	4.917	079
8	3	7	1	—	2	—	1	4	58	77	137	080
8	34	43	4	6	15	3	1	7	58	556	880	081
11	35	49	3	5	14	3	—	8	108	457	847	082
3	11	14	—	—	3	—	—	5	11	75	109	083
6	—	7	3	1	2	7	—	2	25	19	52	084
—	—	—	1	—	—	—	—	—	21	23	61	085
21	57	119	4	10	47	1	—	25	174	959	1.592	086
1	2	4	—	—	—	—	—	2	5	27	28	087
26	23	70	5	4	26	8	1	6	216	529	1.242	088
7	3	17	—	—	5	—	—	3	28	82	220	089
2	13	6	1	1	5	—	1	3	24	66	133	090
2.040	16.235	62.048	749	3.979	22.871	675	2.086	13.019	17.537	210.946	766.192	091
1	21	22	—	4	6	—	—	7	4	171	233	092
11	14	43	2	4	14	1	—	7	79	258	764	093
—	14	3	—	2	4	—	—	4	4	129	101	094
15	2	9	—	—	2	1	—	2	106	79	132	095
4	8	19	2	2	3	1	—	5	50	160	255	096
49	64	129	19	25	46	10	5	32	397	943	1.847	097
14	7	21	3	2	15	4	—	8	56	143	405	098
18	23	25	3	—	4	2	—	3	146	221	457	099
13	27	28	3	8	7	2	—	8	82	476	424	100
3	—	2	1	2	1	—	—	1	11	8	26	101
29	103	77	12	3	20	2	2	12	177	1.189	1.049	102
10	82	84	8	13	47	11	7	39	85	1.104	1.676	103
52	483	620	15	69	200	16	29	112	373	6.311	9.338	104
22	56	46	7	10	27	10	—	19	156	564	705	105
5	6	7	2	3	—	1	—	2	32	76	87	106
27	10	53	10	4	11	4	—	5	217	176	463	107
4	5	6	6	1	2	—	—	9	35	28	77	108
3	2	1	—	—	2	—	—	1	12	26	45	109
23	72	105	4	8	36	4	4	16	212	1.227	1.687	110
246	187	503	69	45	178	79	8	99	2.934	3.658	7.616	111
4	37	44	1	5	16	—	—	7	38	474	552	112
6	2	1	1	—	5	1	—	1	16	20	37	113
78	93	148	18	20	40	13	4	13	798	1.418	2.524	114
4.941	22.413	71.694	1.571	5.029	26.187	1.346	2.383	14.900	42.594	308.762	924.156	

segue TAV. 10 — Popolazione residente attiva in condizione professionale,

Codice dei Comuni	COMUNI	CLASSI								
		14 - 19			20 - 29			30 - 54		
		Agricoltura, caccia, foreste e pesca	Industrie	Altre attività	Agricoltura, caccia, foreste e pesca	Industrie	Altre attività	Agricoltura, caccia, foreste e pesca	Industrie	Altre attività
001	AFFILE	—	8	1	9	59	36	17	84	80
002	AGOSTA	—	3	7	1	23	32	6	37	112
003	ALBANO LAZIALE	10	156	71	46	866	657	223	2.026	2.096
004	ALLUMIERE	2	19	3	17	142	97	54	304	226
005	ANGUILLARA SABAZIA	15	32	17	38	125	172	145	320	609
006	ANTICOLI CORRADO	—	3	1	1	21	19	4	63	79
007	ANZIO	13	94	93	55	590	705	218	2.027	1.841
008	ARCINAZZO ROMANO	—	7	2	2	45	34	16	106	87
117	ARDEA	7	71	24	42	363	198	152	850	626
009	ARICCIA	3	77	37	30	439	327	127	1.051	1.215
010	ARSOLI	—	8	—	2	33	37	5	102	125
011	ARTENA	7	56	34	38	359	222	112	748	544
012	BELLEGRA	1	15	10	7	94	82	30	175	155
013	BRACCIANO	4	20	28	46	105	320	166	321	1.205
014	CAMERATA NUOVA	—	—	—	1	13	9	27	15	28
015	CAMPAGNANO DI ROMA	5	33	13	22	119	118	88	211	368
016	CANALE MONTERANO	1	12	6	3	44	67	41	117	169
017	CANTERANO	—	—	1	—	10	10	6	14	24
018	CAPENA	1	17	12	8	86	85	62	175	279
019	CAPRANICA PRENESTINA	—	—	—	—	4	14	7	6	30
020	CARPINETO ROMANO	2	35	3	16	118	73	83	428	251
021	CASAPE	—	—	1	1	11	33	37	29	45
022	CASTEL GANDOLFO	—	28	23	8	165	185	64	384	520
023	CASTEL MADAMA	3	16	8	7	105	136	51	351	457
024	CASTELNUOVO DI PORTO	1	24	20	6	66	131	29	173	437
025	CASTEL SAN PIETRO ROMANO	—	6	4	2	22	9	10	35	36
026	CAVE	2	54	13	8	222	186	59	453	631
027	CERRETO LAZIALE	—	—	—	—	9	23	9	43	82
028	CERVERA DI ROMA	—	3	2	2	5	10	7	28	17
029	CERVETERI	44	36	43	107	251	300	543	616	915
118	CIAMPINO	12	79	123	36	442	1.074	112	1.535	3.968
030	CICILIANO	—	2	5	1	25	26	12	55	73
031	CINETO ROMANO	—	—	—	—	15	11	5	38	41
032	CIVITAVECCHIA	7	139	145	49	944	1.413	221	2.051	5.315
033	CIVITELLA SAN PAOLO	—	1	4	4	23	41	23	69	108
034	COLLEFERRO	1	43	31	21	528	315	55	2.186	1.154
035	COLONNA	3	13	2	24	36	50	100	72	195
036	FIANO ROMANO	2	22	14	11	89	127	66	206	416
037	FILACCIANO	1	1	—	—	7	7	7	32	25
038	FORMELLO	5	23	19	13	80	162	73	285	530
039	FRASCATI	3	86	52	26	289	536	172	843	1.801
040	GALLICANO NEL LAZIO	1	9	7	16	47	96	68	108	239
041	GAVIGNANO	3	18	2	8	63	32	27	116	59
042	GENAZZANO	2	21	24	11	84	118	107	215	380
043	GENZANO DI ROMA	5	58	43	48	414	458	293	932	1.353
044	GERANO	1	14	4	2	37	27	16	78	78
045	GORGA	—	3	2	—	25	15	8	71	32
046	GROTTAFERRATA	1	26	27	14	165	338	95	697	1.563
047	GUIDONIA MONTECELIO	11	206	121	31	1.250	1.273	185	3.843	4.369
048	JENNE	—	—	1	2	8	17	7	23	33
049	LABICO	1	8	2	2	50	75	13	123	150
116	LADISPOLI	7	38	40	36	216	366	187	625	1.059
050	LANUVIO	9	37	18	34	221	144	161	490	375
115	LARIANO	18	48	26	71	249	147	190	396	374
051	LICENZA	—	3	2	1	26	23	6	39	61
052	MAGLIANO ROMANO	—	3	5	1	20	36	17	43	79
053	MANDELA	—	1	1	1	10	6	9	43	38
054	MANZIANA	1	7	4	5	49	143	32	140	429
055	MARANO EQUO	—	—	—	—	6	16	4	22	77
056	MARCELLINA	2	9	8	5	104	104	40	336	295

per sesso, classe di età e settore di attività economica

MASCHI

DI ETÀ (anni)												Codice dei Comuni
55 - 59			60 - 64			65 e più			TOTALE			
Agricoltura, caccia, foreste e pesca	Industrie	Altre attività	Agricoltura, caccia, foreste e pesca	Industrie	Altre attività	Agricoltura, caccia, foreste e pesca	Industrie	Altre attività	Agricoltura, caccia, foreste e pesca	Industrie	Altre attività	
10	12	7	3	3	2	1	1	4	40	167	130	001
2	8	7	1	1	2	10	—	3	20	72	163	002
63	227	260	26	41	64	17	11	41	385	3.327	3.189	003
13	61	29	5	7	7	1	1	6	92	534	368	004
31	34	53	9	2	10	7	—	4	245	513	865	005
2	3	9	—	2	2	—	—	3	7	92	113	006
46	273	216	12	47	99	6	6	54	350	3.037	3.008	007
10	27	5	—	2	1	1	—	—	29	187	129	008
30	74	46	12	15	16	8	4	12	251	1.377	922	117
30	83	108	13	15	37	7	2	14	210	1.667	1.738	009
1	16	10	—	1	1	—	—	—	8	160	173	010
23	72	64	6	12	8	6	1	8	192	1.248	880	011
12	20	25	3	8	3	1	—	3	54	312	278	012
49	62	111	9	13	51	15	4	12	289	525	1.727	013
8	3	—	—	1	3	—	—	—	36	32	40	014
32	31	38	9	9	18	6	1	11	162	404	566	015
7	13	17	2	3	7	2	—	3	56	189	269	016
—	4	2	1	—	3	—	—	—	7	28	40	017
35	23	32	11	5	3	13	1	4	130	307	415	018
3	3	—	—	—	1	—	—	2	10	13	47	019
20	46	40	2	10	10	2	4	6	125	641	383	020
11	1	3	—	—	2	1	—	—	50	41	84	021
13	37	60	8	5	25	5	1	5	98	620	818	022
18	47	43	5	4	11	3	1	5	87	524	660	023
8	16	30	3	1	6	4	1	5	51	281	629	024
3	7	4	1	—	1	—	—	4	16	70	58	025
15	72	60	4	3	14	2	1	5	90	805	909	026
1	3	15	1	—	6	—	—	1	11	55	127	027
2	4	3	3	1	1	—	—	1	14	41	34	028
55	47	80	17	11	27	19	2	6	785	963	1.371	029
19	183	361	10	31	100	2	5	32	191	2.275	5.658	118
3	11	9	1	3	5	2	—	2	19	96	120	030
—	3	6	—	—	2	—	—	5	5	56	65	031
43	246	641	22	64	228	16	20	105	358	3.464	7.847	032
4	8	4	—	4	5	4	1	—	35	106	162	033
16	177	91	3	15	35	2	13	20	98	2.962	1.646	034
24	9	21	4	1	3	5	—	1	160	131	272	035
22	31	28	3	2	11	6	1	1	110	351	597	036
2	1	2	2	—	1	—	—	—	12	41	35	037
10	19	39	7	5	12	3	4	3	111	416	765	038
46	126	228	19	24	92	16	6	54	282	1.374	2.763	039
21	8	13	2	4	8	6	1	1	114	177	364	040
7	17	6	1	—	—	1	—	3	47	214	102	041
28	37	35	9	2	10	3	1	13	160	360	580	042
78	77	142	17	16	23	22	2	25	463	1.499	2.044	043
1	10	10	—	3	5	1	—	1	21	142	125	044
4	3	4	1	—	1	—	—	1	13	102	55	045
23	71	132	9	18	44	6	6	25	148	983	2.129	046
40	391	316	17	54	99	8	7	40	292	5.751	6.218	047
8	3	4	—	—	1	—	1	1	17	35	57	048
6	16	21	1	3	4	1	1	4	24	201	256	049
23	58	100	12	18	31	8	—	17	273	955	1.613	116
36	52	31	7	5	6	2	1	6	249	806	580	050
26	35	22	3	9	8	3	2	3	311	739	580	115
3	11	1	1	1	2	1	—	—	12	80	89	051
3	8	12	3	1	2	—	—	—	24	75	134	052
2	2	3	—	1	2	3	—	—	15	57	50	053
11	35	42	5	6	20	3	6	8	57	243	646	054
3	5	7	1	3	6	—	—	1	8	36	107	055
7	35	23	3	3	7	4	2	4	61	489	441	056

segue TAV. 10 — Popolazione residente attiva in condizione professionale,

Codice dei Comuni	COMUNI	CLASSI								
		14 - 19			20 - 29			30 - 54		
		Agricoltura, caccia, foreste e pesca	Industrie	Altre attività	Agricoltura, caccia, foreste e pesca	Industrie	Altre attività	Agricoltura, caccia, foreste e pesca	Industrie	Altre attività
057	MARINO	7	127	119	39	711	824	248	1.902	2.760
058	MAZZANO ROMANO	—	9	10	9	28	67	29	68	172
059	MENTANA	2	116	104	20	668	744	145	1.683	2.172
060	MONTECOMPATRI	2	24	13	15	169	168	132	301	491
061	MONTEFLAVIO	1	4	8	19	26	44	39	72	86
062	MONTELANICO	—	1	4	6	40	37	14	130	96
063	MONTELIBRETTI	5	17	11	46	56	131	217	173	338
064	MONTE PORZIO CATONE	—	15	10	6	121	173	95	301	606
065	MONTEROTONDO	5	136	96	22	619	828	139	1.863	2.226
066	MONTORIO ROMANO	5	5	2	9	38	46	71	54	120
067	MORICONE	7	4	7	23	26	56	118	63	114
068	MORLUPO	1	14	14	10	83	122	39	246	429
069	NAZZANO	—	3	—	3	32	34	18	41	79
070	NEMI	—	1	7	6	20	53	49	38	99
071	NEROLA	—	1	1	3	9	35	44	42	89
072	NETTUNO	12	104	83	76	662	831	291	2.184	2.009
073	OLEVANO ROMANO	7	31	17	23	130	147	250	215	358
074	PALESTRINA	3	66	43	27	309	354	134	689	1.156
075	PALOMBARA SABINA	6	30	20	43	122	180	181	319	591
076	PERCILE	—	—	—	1	3	9	3	12	23
077	PISONIANO	—	4	1	1	18	22	3	31	58
078	POLI	—	23	11	5	52	60	34	111	131
079	POMEZIA	13	208	94	54	997	815	205	2.939	2.118
080	PONZANO ROMANO	1	4	3	5	17	27	30	44	53
081	RIANO	1	21	16	4	116	142	36	317	385
082	RIGNANO FLAMINIO	4	22	4	4	104	108	65	246	426
083	RIOFREDDO	—	—	1	—	21	19	8	36	43
084	ROCCA CANTERANO	—	—	—	2	6	9	4	10	19
085	ROCCA DI CAVE	1	—	2	3	3	6	9	20	40
086	ROCCA DI PAPA	1	40	14	19	214	244	98	510	669
087	ROCCAGIOVINE	—	—	1	—	8	3	3	14	13
088	ROCCA PRIORA	—	19	13	14	128	195	73	277	602
089	ROCCA SANTO STEFANO	1	2	8	3	20	36	13	43	88
090	ROIATE	1	—	4	1	14	34	9	33	53
091	ROMA	272	5.381	7.576	1.872	32.399	82.774	8.052	109.720	323.541
092	ROVIANO	—	3	3	—	29	48	3	107	84
093	SACROFANO	2	6	6	6	41	89	47	146	355
094	SAMBUCI	—	9	4	—	33	14	3	57	40
095	SAN GREGORIO DA SASSOLA	—	1	—	3	20	39	63	50	65
096	SAN POLO DEI CAVALIERI	—	2	—	2	29	54	22	107	115
097	SANTA MARINELLA	12	41	27	41	222	214	168	523	799
098	SANT'ANGELO ROMANO	—	5	—	3	35	55	27	80	218
099	SANT'ORESTE	2	10	4	11	45	81	68	119	252
100	SAN VITO ROMANO	—	50	7	4	129	74	42	195	177
101	SARACINESCO	—	—	—	3	—	4	4	6	13
102	SEGNI	—	18	13	16	223	146	59	780	428
103	SUBIACO	2	26	27	2	177	282	28	599	684
104	TIVOLI	5	164	109	33	1.193	1.234	155	3.686	4.046
105	TOLFA	3	23	9	16	122	116	91	306	280
106	TORRITA TIBERINA	1	1	3	4	13	16	19	40	39
107	TREVIGNANO ROMANO	5	13	8	22	39	72	112	90	168
108	VALLEPIETRA	—	—	—	—	4	15	24	18	21
109	VALLINFREDA	—	—	—	—	6	8	7	12	17
110	VALMONTONE	3	59	35	14	266	250	77	734	790
111	VELLETRI	44	207	184	186	898	1.167	867	2.055	3.063
112	VICOVARO	—	17	4	5	110	83	22	280	251
113	VIVARO ROMANO	—	1	1	—	10	5	5	6	18
114	ZAGAROLO	2	98	40	35	337	389	191	693	1.237
	TOTALE PROVINCIA	656	8.937	10.010	3.797	52.006	105.355	17.711	162.440	393.371

per sesso, classe di età e settore di attività economica

MASCHI

DI ETÀ (anni)												Codice dei Comuni
55 - 59			60 - 64			65 e più			TOTALE			
Agricoltura, caccia, foreste e pesca	Industrie	Altre attività	Agricoltura, caccia, foreste e pesca	Industrie	Altre attività	Agricoltura, caccia, foreste e pesca	Industrie	Altre attività	Agricoltura, caccia, foreste e pesca	Industrie	Altre attività	
62	205	259	20	30	85	24	10	37	400	2.985	4.084	057
11	11	19	1	1	3	1	1	2	51	118	273	058
43	174	144	14	26	52	18	8	20	242	2.675	3.236	059
44	27	52	9	7	11	13	3	5	215	531	740	060
8	8	9	1	1	2	—	—	4	68	111	153	061
6	14	8	—	—	4	—	—	5	26	185	154	062
44	22	30	2	3	13	5	—	3	319	271	526	063
26	28	37	7	3	7	3	1	8	137	469	841	064
47	255	179	16	36	53	5	8	23	234	2.917	3.405	065
12	6	11	1	—	3	1	—	1	99	103	183	066
29	7	15	13	—	4	9	—	3	199	100	199	067
13	42	53	2	4	9	1	3	7	66	392	634	068
4	9	2	—	—	1	1	—	1	26	85	117	069
11	3	11	4	1	3	3	—	5	73	63	178	070
22	4	6	5	2	5	2	1	—	76	59	136	071
53	219	248	25	35	86	14	11	36	471	3.215	3.293	072
69	19	47	16	2	19	6	4	8	371	401	596	073
44	58	120	12	11	29	17	4	23	237	1.137	1.725	074
62	27	50	10	5	18	7	—	10	309	503	869	075
1	6	3	1	—	—	—	—	—	6	21	35	076
4	12	10	—	—	4	—	1	1	8	66	96	077
11	13	8	3	—	4	2	—	2	55	199	216	078
56	262	132	18	55	47	14	15	15	360	4.476	3.221	079
7	3	5	1	—	1	—	1	2	44	69	91	080
7	33	30	4	6	10	3	1	5	55	494	588	081
7	34	40	2	5	14	2	—	4	84	411	596	082
3	10	8	—	—	2	—	—	1	11	67	74	083
5	—	6	1	1	—	5	—	1	17	17	35	084
—	—	—	1	—	—	—	—	—	14	23	48	085
17	52	90	4	8	30	1	—	15	140	824	1.062	086
1	2	3	—	—	—	—	—	1	4	24	21	087
25	21	49	5	4	22	6	—	3	123	449	884	088
7	2	16	—	—	3	—	—	2	24	67	153	089
2	13	4	—	1	3	—	1	3	13	62	101	090
1.666	14.605	44.022	611	3.417	15.367	534	1.674	8.595	13.007	167.196	481.875	091
1	21	18	—	4	2	—	—	2	4	164	157	092
11	13	34	2	4	9	1	—	5	69	210	498	093
—	13	3	—	2	1	—	—	2	3	114	64	094
14	2	7	—	—	1	—	—	1	80	73	113	095
4	8	9	2	1	—	1	—	4	31	147	182	096
34	60	83	16	24	31	9	4	19	280	874	1.173	097
12	7	14	3	2	10	4	—	6	49	129	303	098
16	22	15	2	—	3	1	—	2	100	196	357	099
11	25	17	1	6	4	2	—	5	60	405	284	100
3	—	2	1	2	1	—	—	1	11	8	21	101
19	102	53	10	3	13	2	2	6	106	1.128	659	102
9	74	53	6	12	30	9	7	22	56	895	1.098	103
36	466	439	12	66	138	12	27	58	253	5.602	6.024	104
19	56	30	7	10	20	10	—	13	146	517	468	105
5	6	5	2	3	—	1	—	2	32	63	65	106
22	10	31	10	4	7	4	—	5	175	156	291	107
4	5	3	6	1	2	—	—	6	34	28	47	108
2	2	1	—	—	1	—	—	—	9	20	27	109
18	70	72	4	8	23	3	1	3	119	1.138	1.173	110
169	179	331	53	43	120	60	5	72	1.379	3.387	4.937	111
2	36	24	1	4	12	—	—	3	30	447	377	112
5	2	1	—	—	2	1	—	1	11	19	28	113
55	90	110	14	17	29	9	4	8	306	1.239	1.813	114
3.972	20.492	50.812	1.290	4.398	17.587	1.091	1.919	9.695	28.517	250.192	586.830	

segue TAV. 10 — Popolazione residente attiva in condizione professionale,

Codice dei Comuni	COMUNI	CLASSI								
		14 - 19			20 - 29			30 - 54		
		Agricoltura, caccia, foreste e pesca	Industrie	Altre attività	Agricoltura, caccia, foreste e pesca	Industrie	Altre attività	Agricoltura, caccia, foreste e pesca	Industrie	Altre attività
001	AFFILE	—	—	8	2	1	25	1	4	23
002	AGOSTA	—	1	2	—	2	30	—	2	29
003	ALBANO LAZIALE	8	101	85	49	534	497	276	480	1.083
004	ALLUMIERE	—	11	6	2	27	45	6	18	97
005	ANGUILLARA SABAZIA	4	2	27	7	31	119	16	27	261
006	ANTICOLI CORRADO	—	1	—	—	3	11	1	2	20
007	ANZIO	7	24	86	13	209	507	39	365	1.047
008	ARCINAZZO ROMANO	—	1	5	—	3	21	—	6	19
117	ARDEA	6	42	38	19	241	150	53	261	274
009	ARICCIA	5	58	32	39	252	214	159	238	667
010	ARSOLI	—	3	1	1	10	24	5	4	47
011	ARTENA	34	2	22	45	17	110	75	27	209
012	BELLEGRA	1	4	15	7	15	46	17	8	66
013	BRACCIANO	—	6	21	3	22	200	23	35	471
014	CAMERATA NUOVA	—	—	—	—	5	7	2	—	7
015	CAMPAGNANO DI ROMA	3	9	8	6	29	110	20	30	191
016	CANALE MONTERANO	—	3	15	1	11	37	8	6	57
017	CANTERANO	—	—	—	—	1	8	3	1	7
018	CAPENNA	—	12	14	5	16	81	16	11	122
019	CAPRANICA PRENESTINA	—	—	1	—	1	2	2	2	10
020	CARPINETO ROMANO	6	1	5	30	11	61	85	22	145
021	CASAPE	4	1	1	14	1	13	28	3	15
022	CASTEL GANDOLFO	2	15	20	6	75	119	65	80	241
023	CASTEL MADAMA	3	15	12	12	34	91	46	22	158
024	CASTELNUOVO DI PORTO	2	6	19	3	25	88	6	18	185
025	CASTEL SAN PIETRO ROMANO	—	1	1	5	3	9	21	2	18
026	CAVE	5	10	35	26	44	140	71	25	199
027	CERRETO LAZIALE	—	1	2	1	6	12	4	1	28
028	CERVERA DI ROMA	—	—	2	—	1	11	—	—	6
029	CERVETERI	29	6	40	48	39	203	101	46	399
118	CIAMPINO	5	31	90	8	218	746	52	245	1.423
030	CICILIANO	—	3	2	1	12	24	5	3	20
031	CINETO ROMANO	—	—	1	—	—	9	1	1	16
032	CIVITAVECCHIA	4	21	97	7	135	764	59	131	1.835
033	CIVITELLA SAN PAOLO	—	2	6	—	7	21	3	3	29
034	COLLEFERRO	2	12	40	10	103	367	15	352	800
035	COLONNA	6	3	5	25	8	33	95	6	64
036	FIANO ROMANO	—	10	11	1	20	113	7	11	164
037	FILACCIANO	—	—	—	—	7	3	3	8	10
038	FORMELLO	—	35	15	1	57	108	6	18	236
039	FRASCATI	5	25	66	32	110	448	147	83	909
040	GALLICANO NEL LAZIO	—	4	9	13	16	33	23	18	62
041	GAVIGNANO	—	2	4	13	12	15	17	13	35
042	GENAZZANO	6	12	14	22	19	55	88	8	111
043	GENZANO DI ROMA	11	14	59	79	131	376	355	118	661
044	GERANO	—	4	2	4	6	9	11	3	30
045	GORGA	1	2	2	3	1	14	11	4	20
046	GROTTAFERRATA	—	6	25	5	60	297	42	120	852
047	GUIDONIA MONTECELIO	4	70	118	25	339	897	76	403	1.822
048	JENNE	—	—	—	2	3	6	9	—	12
049	LABICO	3	1	4	8	9	32	42	14	49
116	LADISPOLI	1	9	48	15	29	260	40	46	485
050	LANUVIO	14	18	16	92	97	112	236	69	137
115	LARIANO	80	13	19	114	39	82	214	67	122
051	LICENZA	—	4	4	—	8	14	—	5	21
052	MAGLIANO ROMANO	—	4	1	—	9	7	3	1	17
053	MANDELA	—	—	—	1	2	9	—	1	17
054	MANZIANA	—	—	6	3	25	71	6	14	148
055	MARANO EQUO	—	—	—	1	—	10	1	2	38
056	MARCELLINA	2	4	1	23	7	33	60	5	98

per sesso, classe di età e settore di attività economica

FEMMINE

DI ETÀ (anni)												Codice dei Comuni
55 - 59			60 - 64			65 e più			TOTALE			
Agricoltura, caccia, foreste e pesca	Industrie	Altre attività	Agricoltura, caccia, foreste e pesca	Industrie	Altre attività	Agricoltura, caccia, foreste e pesca	Industrie	Altre attività	Agricoltura, caccia, foreste e pesca	Industrie	Altre attività	
—	1	3	—	—	3	—	1	3	3	7	65	001
—	—	2	1	—	3	—	—	2	1	5	68	002
38	15	105	9	2	49	7	—	31	387	1.132	1.850	003
2	—	14	1	1	6	—	—	4	11	57	172	004
5	2	23	1	—	5	1	—	5	34	62	440	005
—	—	5	—	—	4	—	—	—	1	6	40	006
7	23	128	1	1	50	—	—	53	67	622	1.871	007
1	—	5	—	—	1	—	—	—	1	10	51	008
7	11	26	7	1	12	—	1	9	92	557	509	117
8	3	40	1	2	18	—	—	10	212	553	981	009
1	2	4	—	—	4	—	—	5	7	19	85	010
8	1	20	1	1	7	1	2	5	164	50	373	011
3	2	5	—	—	—	—	—	1	28	29	133	012
5	1	46	3	1	30	—	2	16	34	67	784	013
—	—	—	—	—	—	—	—	—	2	5	14	014
2	—	21	—	—	8	1	1	12	32	69	350	015
1	—	3	—	—	3	—	—	6	10	20	121	016
—	—	2	—	—	—	—	—	1	3	2	18	017
1	1	6	1	—	7	1	1	7	24	41	237	018
—	—	3	—	—	—	—	—	1	2	3	17	019
4	3	27	1	—	10	—	1	5	126	38	253	020
2	—	1	—	—	1	1	—	—	49	5	31	021
4	1	25	1	3	8	2	1	14	80	175	427	022
3	2	10	1	—	6	2	1	3	67	74	280	023
2	—	12	—	—	5	1	—	3	14	49	312	024
—	—	7	1	—	—	1	—	1	28	6	36	025
11	3	31	1	—	9	—	1	8	114	83	422	026
—	—	3	—	—	1	—	—	—	5	8	46	027
—	—	—	—	—	—	—	—	1	—	1	20	028
10	—	29	5	—	13	2	—	3	195	91	687	029
6	6	101	1	4	29	—	3	18	72	507	2.407	118
—	—	—	—	—	1	—	—	2	6	18	49	030
—	—	—	—	—	2	—	—	—	1	1	28	031
8	13	199	3	4	101	4	2	45	85	306	3.041	032
—	2	6	—	1	1	1	—	6	4	15	69	033
—	5	73	—	1	27	—	—	17	27	473	1.324	034
7	—	4	2	—	3	1	—	2	136	17	111	035
3	—	11	2	—	2	1	—	5	14	41	306	036
2	—	1	—	—	—	—	—	—	5	15	14	037
1	1	15	—	1	5	—	1	2	8	113	381	038
12	11	88	9	2	41	7	1	22	212	232	1.574	039
3	—	6	1	—	4	2	1	1	42	39	115	040
3	2	1	—	1	—	1	1	—	34	31	55	041
14	1	17	1	1	4	2	—	9	133	41	210	042
13	4	77	2	—	21	3	2	12	463	269	1.206	043
—	—	3	—	—	3	—	—	3	15	13	50	044
1	—	3	—	—	—	—	—	—	16	7	39	045
2	7	44	1	2	20	1	2	19	51	197	1.257	046
20	7	127	4	2	34	—	3	17	129	824	3.015	047
1	—	4	1	—	—	—	—	2	13	3	24	048
1	—	8	—	1	1	—	1	1	54	26	95	049
3	2	48	1	—	20	—	2	15	60	88	876	116
5	—	13	1	—	—	1	—	1	349	184	279	050
8	3	10	—	3	2	1	1	1	417	126	236	115
—	—	—	1	—	1	1	—	2	2	17	42	051
1	—	6	—	—	3	—	—	—	4	14	34	052
1	—	3	—	—	—	—	—	2	2	3	31	053
2	1	7	—	—	12	—	—	8	11	40	252	054
—	—	7	1	—	2	—	—	—	3	2	57	055
1	1	10	1	—	3	1	—	5	88	17	150	056

segue TAV. 10 — Popolazione residente attiva in condizione professionale,

Codice dei Comuni	COMUNI	CLASSI								
		14 - 19			20 - 29			30 - 54		
		Agricoltura, caccia, foreste e pesca	Industrie	Altre attività	Agricoltura, caccia, foreste e pesca	Industrie	Altre attività	Agricoltura, caccia, foreste e pesca	Industrie	Altre attività
057	MARINO	6	65	93	51	259	686	278	251	1.257
058	MAZZANO ROMANO	—	3	6	1	3	27	3	—	40
059	MENTANA	3	54	107	16	201	564	119	171	978
060	MONTECOMPATRI	4	10	18	21	37	118	96	45	241
061	MONTEFLAVIO	5	2	8	30	1	42	59	7	36
062	MONTELANICO	—	—	6	2	4	24	8	7	48
063	MONTELIBRETTI	3	11	10	24	19	60	74	20	110
064	MONTE PORZIO CATONE	—	4	16	19	33	134	74	44	340
065	MONTEROTONDO	1	72	82	6	293	571	57	321	1.057
066	MONTORIO ROMANO	1	1	3	7	6	18	23	5	27
067	MORICONE	3	—	5	11	6	33	37	7	52
068	MORLUPO	—	5	15	6	19	92	15	23	157
069	NAZZANO	1	8	1	—	7	10	6	4	30
070	NEMI	1	—	4	8	6	33	26	3	84
071	NEROLA	—	—	3	1	5	28	40	5	44
072	NETTUNO	11	40	76	43	239	494	137	302	1.003
073	OLEVANO ROMANO	—	6	21	15	13	106	125	11	165
074	PALESTRINA	42	21	41	92	42	250	169	59	503
075	PALOMBARA SABINA	4	11	7	60	30	88	158	22	216
076	PERCILE	—	3	—	—	1	3	—	—	6
077	PISONIANO	—	2	—	1	1	9	2	1	21
078	POLI	14	15	6	18	5	27	47	5	38
079	POMEZIA	3	92	91	28	713	500	67	1.229	988
080	PONZANO ROMANO	—	3	5	3	2	15	10	3	21
081	RIANO	—	9	18	—	24	90	2	28	164
082	RIGNANO FLAMINIO	—	3	6	4	21	72	14	21	160
083	RIOFREDDO	—	—	1	—	6	8	—	1	15
084	ROCCA CANTERANO	—	—	2	1	2	6	2	—	5
085	ROCCA DI CAVE	2	—	—	3	—	5	2	—	8
086	ROCCA DI PAPA	1	19	31	9	59	160	20	50	283
087	ROCCAGIOVINE	—	—	—	—	2	3	1	1	2
088	ROCCA PRIORA	1	8	15	20	31	101	69	38	214
089	ROCCA SANTO STEFANO	—	4	12	2	6	20	2	4	31
090	ROIATE	—	—	4	1	4	12	9	—	12
091	ROMA	141	2.047	6.962	1.072	14.990	68.679	2.664	24.109	178.722
092	ROVIANO	—	1	—	—	4	23	—	2	40
093	SACROFANO	—	4	9	2	23	76	8	20	165
094	SAMBUCI	1	6	1	—	6	13	—	2	18
095	SAN GREGORIO DA SASSOLA	1	—	—	8	4	4	15	2	11
096	SAN POLO DEI CAVALIERI	—	—	1	2	8	18	17	4	40
097	SANTA MARINELLA	5	1	48	32	25	184	61	37	368
098	SANT'ANGELO ROMANO	—	1	2	—	6	32	5	7	54
099	SANT'ORESTE	—	6	4	6	10	30	36	8	54
100	SAN VITO ROMANO	—	17	9	2	33	40	16	17	74
101	SARACINESCO	—	—	—	—	—	3	—	—	2
102	SEGNI	2	3	13	11	21	100	46	36	240
103	SUBIACO	—	11	20	3	118	161	21	71	332
104	TIVOLI	6	41	120	20	271	857	71	375	2.040
105	TOLFA	—	11	10	1	22	71	6	14	127
106	TORRITA TIBERINA	—	2	—	—	4	5	—	7	15
107	TREVIGNANO ROMANO	2	4	5	10	4	44	25	12	97
108	VALLEPIETRA	—	—	—	—	—	6	1	—	18
109	VALLINFREDA	—	—	3	—	4	2	2	2	11
110	VALMONTONE	14	14	30	29	30	149	44	40	276
111	VELLETRI	113	27	130	383	95	774	947	136	1.518
112	VICOVARO	—	3	7	—	13	52	6	9	88
113	VIVARO ROMANO	—	—	—	—	1	1	3	—	5
114	ZAGAROLO	18	27	36	130	63	215	313	83	406
	TOTALE PROVINCIA	672	3.342	9.311	3.066	21.013	83.907	8.834	31.199	209.421

per sesso, classe di età e settore di attività economica

FEMMINE

DI ETÀ (anni)												Codice dei Comuni
55 - 59			60 - 64			65 e più			TOTALE			
Agricoltura, caccia, foreste e pesca	Industrie	Altre attività	Agricoltura, caccia, foreste e pesca	Industrie	Altre attività	Agricoltura, caccia, foreste e pesca	Industrie	Altre attività	Agricoltura, caccia, foreste e pesca	Industrie	Altre attività	
19	5	98	6	1	31	3	1	26	363	582	2.191	057
—	—	8	—	—	3	—	—	1	4	6	85	058
12	6	60	7	—	22	2	—	11	159	432	1.742	059
9	3	33	2	—	13	8	—	6	140	95	429	060
—	—	6	1	—	1	—	—	3	95	10	96	061
1	1	6	—	—	3	—	—	2	11	12	89	062
8	—	10	2	—	3	1	—	7	112	50	200	063
7	1	17	1	1	9	2	—	5	103	83	521	064
12	7	97	3	1	32	3	2	8	82	696	1.847	065
3	—	2	2	—	—	—	—	—	36	12	50	066
2	1	4	1	—	4	—	—	1	54	14	99	067
2	—	12	—	1	3	—	—	3	23	48	282	068
1	—	1	—	—	1	—	—	3	8	19	46	069
7	1	10	1	—	2	1	—	1	44	10	134	070
3	3	3	2	—	3	1	—	4	47	13	85	071
19	7	86	2	1	40	2	1	32	214	590	1.731	072
18	—	10	2	—	8	2	—	7	162	30	317	073
26	15	58	2	5	18	2	5	22	333	147	892	074
9	3	24	1	—	6	—	—	3	232	66	344	075
—	—	—	—	—	—	—	—	—	—	4	9	076
1	1	2	—	—	3	—	—	2	4	5	37	077
2	—	3	1	—	3	1	—	1	83	25	78	078
13	40	82	1	8	22	1	1	13	113	2.083	1.696	079
1	—	2	—	—	1	—	—	2	14	8	46	080
1	1	13	—	—	5	—	—	2	3	62	292	081
4	1	9	1	—	—	1	—	4	24	46	251	082
—	1	6	—	—	1	—	—	4	—	8	35	083
1	—	1	2	—	2	2	—	1	8	2	17	084
—	—	—	—	—	—	—	—	—	7	—	13	085
4	5	29	—	2	17	—	—	10	34	135	530	086
—	—	1	—	—	—	—	—	1	1	3	7	087
1	2	21	—	—	4	2	1	3	93	80	358	088
—	1	1	—	—	2	—	—	1	4	15	67	089
—	—	2	1	—	2	—	—	—	11	4	32	090
374	1.630	18.026	138	562	7.504	141	412	4.424	4.530	43.750	284.317	091
—	—	4	—	—	4	—	—	5	—	7	76	092
—	1	9	—	—	5	—	—	2	10	48	266	093
—	1	—	—	—	3	—	—	2	1	15	37	094
1	—	2	—	—	1	1	—	1	26	6	19	095
—	—	10	—	1	3	—	—	1	19	13	73	096
15	4	46	3	1	15	1	1	13	117	69	674	097
2	—	7	—	—	5	—	—	2	7	14	102	098
2	1	10	1	—	1	1	—	1	46	25	100	099
2	2	11	2	2	3	—	—	3	22	71	140	100
—	—	—	—	—	—	—	—	—	—	—	5	101
10	1	24	2	—	7	—	—	6	71	61	390	102
1	8	31	2	1	17	2	—	17	29	209	578	103
16	17	181	3	3	62	4	2	54	120	709	3.314	104
3	—	16	—	—	7	—	—	6	10	47	237	105
—	—	2	—	—	—	—	—	—	—	13	22	106
5	—	22	—	—	4	—	—	—	42	20	172	107
—	—	3	—	—	—	—	—	3	1	—	30	108
1	—	—	—	—	1	—	—	1	3	6	18	109
5	2	33	—	—	13	1	3	13	93	89	514	110
77	8	172	16	2	58	19	3	27	1.555	271	2.679	111
2	1	20	—	1	4	—	—	4	8	27	175	112
1	—	—	1	—	3	—	—	—	5	1	9	113
23	3	38	4	3	11	4	—	5	492	179	711	114
969	1.921	20.882	281	631	8.600	255	464	5.205	14.077	58.570	337.326	

TAV. 11 - Popolazione residente non attiva

Codice dei Comuni	COMUNI	MENO DI 14 ANNI							
		BAMBINI CHE FREQUENTANO LA SCUOLA MATERNA		SCOLARI E STUDENTI		ALTRI		TOTALE	
		MF	M	MF	M	MF	M	MF	M
001	AFFILE	41	22	150	81	70	35	261	138
002	AGOSTA	25	10	135	59	61	30	221	99
003	ALBANO LAZIALE	846	432	3.741	1.889	1.509	756	6.096	3.077
004	ALLUMIERE	171	82	471	258	193	96	835	436
005	ANGUILLARA SABAZIA	299	142	1.040	531	330	162	1.669	835
006	ANTICOLI CORRADO	23	18	81	41	39	21	143	80
007	ANZIO	949	477	4.027	2.059	1.297	654	6.273	3.190
008	ARCINAZZO ROMANO	36	19	125	56	50	25	211	100
117	ARDEA	429	245	1.599	827	604	308	2.632	1.380
009	ARICCIA	535	276	2.198	1.135	791	412	3.524	1.823
010	ARSOLI	40	19	211	111	67	40	318	170
011	ARTENA	376	199	1.436	715	542	269	2.354	1.183
012	BELLEGRA	87	41	370	181	147	71	604	293
013	BRACCIANO	294	156	1.377	680	411	226	2.082	1.062
014	CAMERATA NUOVA	8	3	38	19	17	9	63	31
015	CAMPAGNANO DI ROMA	160	82	587	317	190	101	937	500
016	CANALE MONTERANO	77	35	308	150	80	35	465	220
017	CANTERANO	—	—	29	17	18	8	47	25
018	CAPENA	126	61	501	247	160	85	787	393
019	CAPRANICA PRENESTINA	1	—	23	13	12	3	36	16
020	CARPINETO ROMANO	188	98	634	332	210	114	1.032	544
021	CASAPE	18	4	73	39	35	14	126	57
022	CASTEL GANDOLFO	226	103	815	423	298	154	1.339	680
023	CASTEL MADAMA	208	111	782	435	257	126	1.247	672
024	CASTELNUOVO DI PORTO	170	78	745	411	222	116	1.137	605
025	CASTEL SAN PIETRO ROMANO	9	4	66	33	19	7	94	44
026	CAVE	281	143	1.047	527	476	251	1.804	921
027	CERRETO LAZIALE	34	15	118	61	43	24	195	100
028	CERVARA DI ROMA	4	2	40	21	19	8	63	31
029	CERVETERI	378	191	1.937	989	655	338	2.970	1.518
118	CIAMPINO	1.050	524	5.031	2.599	1.626	840	7.707	3.963
030	CICILIANO	28	16	103	51	38	24	169	91
031	CINETO ROMANO	14	5	48	27	22	15	84	47
032	CIVITAVECCHIA	1.567	796	7.188	3.628	2.256	1.149	11.011	5.573
033	CIVITELLA SAN PAOLO	54	31	125	62	45	19	224	112
034	COLLEFERRO	636	324	2.826	1.505	935	491	4.397	2.320
035	COLONNA	70	34	341	164	100	46	511	244
036	FIANO ROMANO	161	87	620	323	229	109	1.010	519
037	FILACCIANO	8	3	48	24	12	3	68	30
038	FORMELLO	181	85	803	386	271	136	1.255	607
039	FRASCATI	538	318	2.370	1.189	750	364	3.658	1.871
040	GALLICANO NEL LAZIO	135	71	403	197	161	88	699	356
041	GAVIGNANO	45	27	195	89	73	33	313	149
042	GENAZZANO	135	77	589	303	198	88	922	468
043	GENZANO DI ROMA	589	299	2.251	1.138	895	454	3.735	1.891
044	GERANO	27	18	125	70	46	26	198	114
045	GORGA	23	13	86	47	32	13	141	73
046	GROTTAFERRATA	424	208	2.096	1.061	570	296	3.090	1.565
047	GUIDONIA MONTECELIO	1.784	922	8.061	4.135	3.056	1.558	12.901	6.615
048	JENNE	9	2	33	22	19	12	61	36
049	LABICO	70	36	240	124	81	37	391	197
116	LADISPOLI	407	208	1.942	978	642	342	2.991	1.528
050	LANUVIO	226	113	927	464	350	185	1.503	762
115	LARIANO	182	96	1.005	514	518	258	1.705	868
051	LICENZA	23	12	85	34	42	18	150	64
052	MAGLIANO ROMANO	34	13	109	50	63	26	206	89
053	MANDELA	19	8	66	36	16	10	101	54
054	MANZIANA	118	56	517	271	199	105	834	432
055	MARANO EQUO	23	14	75	41	25	15	123	70
056	MARCELLINA	139	75	518	270	259	139	916	484

per sesso, classe di età e condizione non professionale

CASALINGHE	DA 14 ANNI IN POI								TOTALE		Codice dei Comuni
	STUDENTI		RITIRATI DAL LAVORO		ALTRI		TOTALE		MF	M	
	MF	M	MF	M	MF	M	MF	M			
379	84	43	216	155	79	45	758	243	1.019	381	001
317	73	35	137	107	52	41	579	183	800	282	002
4.847	1.852	967	2.971	1.729	636	371	10.306	3.067	16.402	6.144	003
1.015	177	99	591	415	78	49	1.861	563	2.696	999	004
1.333	465	239	548	371	126	88	2.472	698	4.141	1.533	005
237	57	28	163	115	26	16	483	159	626	239	006
5.547	2.072	1.123	1.920	1.364	800	500	10.339	2.987	16.612	6.177	007
343	93	48	287	160	24	19	747	227	958	327	008
1.782	521	281	609	415	298	189	3.210	885	5.842	2.265	117
2.265	1.034	573	1.446	753	382	207	5.127	1.533	8.651	3.356	009
350	108	50	230	149	19	17	707	216	1.025	386	010
2.492	440	265	878	674	202	140	4.012	1.079	6.366	2.262	011
526	167	85	441	254	151	92	1.285	431	1.889	724	012
2.390	937	488	1.106	764	214	145	4.647	1.397	6.729	2.459	013
77	19	11	166	79	8	7	270	97	333	128	014
768	293	149	810	374	183	56	2.054	579	2.991	1.079	015
527	108	58	330	222	65	47	1.030	327	1.495	547	016
52	25	13	22	12	73	38	172	63	219	88	017
653	208	103	417	229	104	66	1.382	398	2.169	791	018
37	9	5	121	54	14	11	181	70	217	86	019
895	263	159	937	511	259	120	2.354	790	3.386	1.334	020
126	42	26	232	112	20	12	420	150	546	207	021
1.066	383	207	702	389	223	107	2.374	703	3.713	1.383	022
1.202	340	178	716	424	111	70	2.369	672	3.616	1.344	023
899	265	125	352	242	109	79	1.625	446	2.762	1.051	024
83	41	20	148	70	9	8	281	98	375	142	025
1.656	421	224	779	518	201	133	3.057	875	4.861	1.796	026
205	62	35	189	112	28	24	484	171	679	271	027
79	23	13	163	75	33	17	298	105	361	136	028
2.604	678	343	1.056	653	178	141	4.516	1.137	7.486	2.655	029
6.562	2.831	1.446	2.159	1.494	513	366	12.065	3.306	19.772	7.269	118
196	56	29	195	95	36	22	483	146	652	237	030
149	26	12	78	57	34	11	287	80	371	127	031
12.262	3.685	1.946	3.802	3.095	1.189	724	20.938	5.765	31.949	11.338	032
297	67	41	252	144	29	25	645	210	869	322	033
4.217	1.842	919	1.973	1.356	325	222	8.357	2.497	12.754	4.817	034
363	153	78	415	204	53	31	984	313	1.495	557	035
965	235	131	428	295	87	36	1.715	462	2.725	981	036
75	29	14	118	57	11	4	233	75	301	105	037
934	380	180	502	294	93	62	1.909	536	3.164	1.143	038
3.394	1.581	852	2.139	1.233	567	289	7.681	2.374	11.339	4.245	039
522	140	69	404	203	107	67	1.173	339	1.872	695	040
330	72	31	204	141	38	25	644	197	957	346	041
916	268	144	712	383	122	78	2.018	605	2.940	1.073	042
2.614	1.083	575	2.389	1.237	732	595	6.818	2.407	10.553	4.298	043
239	55	31	208	106	25	15	527	152	725	266	044
97	45	17	145	58	44	18	331	93	472	166	045
2.620	1.447	739	1.445	863	755	289	6.267	1.891	9.357	3.456	046
10.493	3.240	1.685	3.277	2.463	1.900	1.069	18.910	5.217	31.811	11.832	047
77	33	19	217	96	8	4	335	119	396	155	048
323	115	60	362	158	41	29	841	247	1.232	444	049
2.619	891	464	1.074	728	248	187	4.832	1.379	7.823	2.907	116
753	353	194	893	376	117	83	2.116	653	3.619	1.415	050
1.067	230	129	1.019	546	184	111	2.500	786	4.205	1.654	115
245	43	27	95	77	137	80	520	184	670	248	051
291	48	27	120	112	24	20	483	159	689	248	052
147	37	19	77	65	13	7	274	91	375	145	053
957	268	147	430	309	75	25	1.730	481	2.564	913	054
133	52	29	171	90	28	16	384	135	507	205	055
989	253	122	759	451	184	107	2.185	680	3.101	1.164	056

segue TAV. 11 — Popolazione residente non attiva

Codice dei Comuni	COMUNI	MENO DI 14 ANNI							
		BAMBINI CHE FREQUENTANO LA SCUOLA MATERNA		SCOLARI E STUDENTI		ALTRI		TOTALE	
		MF	M	MF	M	MF	M	MF	M
057	MARINO	953	505	4.306	2.221	1.656	879	6.915	3.605
058	MAZZANO ROMANO	65	36	245	124	95	52	405	212
059	MENTANA	1.018	531	3.521	1.822	1.379	692	5.918	3.045
060	MONTECOMPATRI	171	80	795	396	322	173	1.288	649
061	MONTEFLAVIO	47	25	157	80	63	29	267	134
062	MONTELANICO	70	38	187	98	51	31	308	167
063	MONTELIBRETTI	163	80	627	317	203	102	993	499
064	MONTE PORZIO CATONE	239	128	907	472	317	163	1.463	763
065	MONTEROTONDO	804	395	3.706	1.904	1.222	660	5.732	2.959
066	MONTORIO ROMANO	24	14	196	114	95	45	315	173
067	MORICONE	53	37	245	127	100	54	398	218
068	MORLUPO	170	80	592	299	220	109	982	488
069	NAZZANO	25	12	108	55	33	17	166	84
070	NEMI	33	13	155	75	30	11	218	99
071	NEROLA	31	20	133	72	53	27	217	119
072	NETTUNO	1.198	637	4.250	2.129	1.452	763	6.900	3.529
073	OLEVANO ROMANO	128	65	744	358	240	114	1.112	537
074	PALESTRINA	419	214	1.783	913	705	351	2.907	1.478
075	PALOMBARA SABINA	227	118	972	481	405	226	1.604	825
076	PERCILE	8	2	20	6	6	5	34	13
077	PISONIANO	16	10	34	17	25	15	75	42
078	POLI	70	34	244	124	82	44	396	202
079	POMEZIA	1.182	611	5.000	2.558	1.737	866	7.919	4.035
080	PONZANO ROMANO	23	14	94	51	39	24	156	89
081	RIANO	204	97	669	358	223	102	1.096	557
082	RIGNANO FLAMINIO	178	99	662	348	231	127	1.071	574
083	RIOFREDDO	21	11	68	30	32	15	121	56
084	ROCCA CANTERANO	2	1	22	7	15	9	39	17
085	ROCCA DI CAVE	14	4	43	20	12	8	69	32
086	ROCCA DI PAPA	340	169	1.195	606	441	223	1.976	998
087	ROCCAGIOVINE	10	5	26	17	9	4	45	26
088	ROCCA PRIORA	179	94	925	470	468	230	1.572	794
089	ROCCA SANTO STEFANO	34	15	121	69	41	19	196	103
090	ROIATE	20	9	78	44	32	13	130	66
091	ROMA	67.817	35.020	350.053	178.902	106.929	54.736	524.799	268.658
092	ROVIANO	41	20	151	67	50	22	242	109
093	SACROFANO	121	63	447	217	154	76	722	356
094	SAMBUCI	30	16	58	26	34	24	122	66
095	SAN GREGORIO DA SASSOLA	33	17	123	60	50	19	206	96
096	SAN POLO DEI CAVALIERI	62	30	175	96	102	47	339	173
097	SANTA MARINELLA	317	162	1.394	733	446	235	2.157	1.130
098	SANT'ANGELO ROMANO	51	30	268	140	101	51	420	221
099	SANT'ORESTE	126	62	360	179	121	63	607	304
100	SAN VITO ROMANO	98	51	331	173	110	59	539	283
101	SARACINESCO	1	1	13	5	5	2	19	8
102	SEGNI	232	108	997	518	369	199	1.598	825
103	SUBIACO	278	152	1.083	565	450	247	1.811	964
104	TIVOLI	1.036	573	6.828	3.512	2.926	1.538	10.790	5.623
105	TOLFA	203	116	584	289	216	118	1.003	523
106	TORRITA TIBERINA	15	8	76	46	29	14	120	68
107	TREVIGNANO ROMANO	107	56	329	174	101	48	537	278
108	VALLEPIETRA	11	6	47	21	13	4	71	31
109	VALLINFREDA	8	3	29	18	6	4	43	25
110	VALMONTONE	345	185	1.456	734	565	293	2.366	1.212
111	VELLETRI	1.014	532	5.470	2.822	2.373	1.234	8.857	4.588
112	VICOVARO	141	57	527	274	200	97	868	428
113	VIVARO ROMANO	2	—	21	13	4	3	27	16
114	ZAGAROLO	500	262	1.891	937	747	375	3.138	1.574
	TOTALE PROVINCIA	95.486	49.292	469.071	239.762	150.486	77.107	715.043	366.161

per sesso, classe di età e condizione non professionale

DA 14 ANNI IN POI										Codice dei Comuni	
CASALINGHE	STUDENTI		RITIRATI DAL LAVORO		ALTRI		TOTALE		TOTALE		
	MF	M	MF	M	MF	M	MF	M	MF		M
5.670	2.014	1.077	2.917	1.676	986	585	11.587	3.338	18.502	6.943	057
399	80	40	293	182	23	20	795	242	1.200	454	058
4.547	1.421	704	2.435	1.371	584	368	8.987	2.443	14.905	5.488	059
1.015	382	200	865	434	163	98	2.425	732	3.713	1.381	060
95	78	36	354	153	30	23	557	212	824	346	061
329	120	57	403	200	28	21	880	278	1.188	445	062
888	264	128	675	381	194	99	2.021	608	3.014	1.107	063
901	375	198	788	392	170	62	2.234	652	3.697	1.415	064
5.160	1.822	910	2.434	1.513	490	340	9.906	2.763	15.638	5.722	065
304	77	41	433	199	20	19	834	259	1.149	432	066
360	97	45	454	221	46	31	957	297	1.355	515	067
822	342	173	706	352	96	56	1.966	581	2.948	1.069	068
238	35	18	179	116	27	19	479	153	645	237	069
144	98	54	274	127	123	75	639	256	857	355	070
156	63	34	267	133	120	46	606	213	823	332	071
6.192	1.849	939	2.444	1.603	682	432	11.167	2.974	18.067	6.503	072
892	397	214	1.121	547	156	96	2.566	857	3.678	1.394	073
2.437	798	416	1.553	923	415	239	5.203	1.578	8.110	3.056	074
1.169	422	216	1.503	699	147	99	3.241	1.014	4.845	1.839	075
77	11	7	76	39	14	9	178	55	212	68	076
123	37	23	275	117	16	8	451	148	526	190	077
339	62	36	354	187	58	36	813	259	1.209	461	078
4.575	1.973	1.059	1.366	905	532	355	8.446	2.319	16.365	6.354	079
170	46	22	165	89	58	25	439	136	595	225	080
1.013	309	175	361	262	140	99	1.823	536	2.919	1.093	081
917	294	157	574	283	99	62	1.884	502	2.955	1.076	082
167	28	11	87	60	16	11	298	82	419	138	083
68	18	11	68	43	4	4	158	58	197	75	084
43	12	6	116	42	8	6	179	54	248	86	085
1.834	524	298	910	547	332	166	3.600	1.011	5.576	2.009	086
56	7	3	29	20	17	3	109	26	154	52	087
1.144	367	193	791	433	144	96	2.446	722	4.018	1.516	088
187	75	44	170	88	46	30	478	162	674	265	089
114	32	17	216	101	17	10	379	128	509	194	090
574.566	263.659	136.317	264.915	174.850	69.284	40.837	1.172.424	352.004	1.697.223	620.662	091
371	94	52	157	132	36	16	658	200	900	309	092
597	229	130	493	254	39	26	1.358	410	2.080	766	093
190	16	6	90	77	12	8	308	91	430	157	094
314	61	29	192	116	169	84	736	229	942	325	095
401	73	41	240	174	62	23	776	238	1.115	411	096
2.049	631	317	988	567	301	126	3.969	1.010	6.126	2.140	097
412	158	78	442	224	40	27	1.052	329	1.472	550	098
539	138	73	557	260	39	32	1.273	365	1.880	669	099
671	155	82	562	316	71	44	1.459	442	1.998	725	100
40	7	5	17	15	3	2	67	22	86	30	101
2.130	607	301	1.003	775	102	69	3.842	1.145	5.440	1.970	102
1.781	535	274	1.129	730	176	130	3.621	1.134	5.432	2.098	103
11.163	3.805	1.963	4.921	3.332	1.232	735	21.121	6.030	31.911	11.653	104
1.132	259	142	745	476	91	56	2.227	674	3.230	1.197	105
191	32	13	117	80	20	11	360	104	480	172	106
488	167	105	462	237	52	40	1.169	382	1.706	660	107
129	22	15	63	55	21	10	235	80	306	111	108
57	15	8	64	43	11	4	147	55	190	80	109
2.331	496	269	1.028	697	254	170	4.109	1.136	6.475	2.348	110
7.084	2.488	1.327	5.403	3.052	967	565	15.942	4.944	24.799	9.532	111
869	206	111	422	256	99	64	1.596	431	2.464	859	112
83	16	7	73	49	9	5	181	61	208	77	113
2.336	775	419	1.797	943	251	163	5.159	1.525	8.297	3.099	114
742.067	319.991	165.815	356.281	230.435	91.766	54.367	1.510.105	450.617	2.225.148	816.778	

TAV. 12 - Popolazione residente che rientra giornalmente nella propria dimora abituale, secondo il luogo di lavoro o di studio

Codice dei Comuni	COMUNI	OCCUPATI		SCOLARI E STUDENTI		PERSONE CHE FREQUENTANO UN CORSO DI FORMAZIONE PROFESSIONALE		TOTALE	
		Nello stesso Comune	Fuori del Comune	Nello stesso Comune	Fuori del Comune	Nello stesso Comune	Fuori del Comune	Nello stesso Comune	Fuori del Comune
001	AFFILE	209	147	201	58	7	2	417	207
002	AGOSTA	110	178	169	62	1	1	280	241
003	ALBANO LAZIALE	3.273	5.282	5.098	1.273	49	8	8.420	6.563
004	ALLUMIERE	419	560	674	130	8	1	1.101	691
005	ANGUILLARA SABAZIA	845	937	1.188	529	15	5	2.048	1.471
006	ANTICOLI CORRADO	55	145	102	52	2	1	159	198
007	ANZIO	4.982	2.309	5.619	1.316	31	4	10.632	3.629
008	ARCINAZZO ROMANO	150	191	170	69	1	1	321	261
117	ARDEA	1.291	1.638	1.752	709	9	1	3.052	2.348
009	ARICCIA	1.875	2.690	1.960	1.779	8	4	3.843	4.473
010	ARSOLI	131	206	254	107	1	—	386	313
011	ARTENA	924	1.422	1.849	355	9	2	2.782	1.779
012	BELLEGRA	381	172	562	53	4	—	947	225
013	BRACCIANO	1.676	1.021	2.153	391	22	1	3.851	1.413
014	CAMERATA NUOVA	26	39	26	28	—	—	52	67
015	CAMPAGNANO DI ROMA	789	563	767	257	6	1	1.562	821
016	CANALE MONTERANO	132	312	388	105	6	—	526	417
017	CANTERANO	30	47	13	37	1	—	44	84
018	CAPENA	511	403	643	182	3	2	1.157	587
019	CAPRANICA PRENESTINA	50	29	14	14	—	1	64	44
020	CARPINETO ROMANO	360	658	865	188	8	2	1.233	848
021	CASAPE	46	86	101	24	—	—	147	110
022	CASTEL GANDOLFO	515	1.361	796	553	9	12	1.320	1.926
023	CASTEL MADAMA	543	841	953	378	2	—	1.498	1.219
024	CASTELNUOVO DI PORTO	209	778	862	274	8	—	1.079	1.052
025	CASTEL SAN PIETRO ROMANO	44	112	34	76	—	—	78	188
026	CAVE	669	1.220	1.387	317	13	2	2.069	1.539
027	CERRETO LAZIALE	53	162	137	71	3	1	193	234
028	CERVARA DI ROMA	65	28	33	32	—	—	98	60
029	CERVETERI	1.440	1.231	2.314	601	15	3	3.769	1.835
118	CIAMPINO	2.137	6.681	6.429	2.305	46	13	8.612	8.999
030	CICILIANO	74	176	115	61	—	1	189	238
031	CINETO ROMANO	43	69	61	21	—	—	104	90
032	CIVITAVECCHIA	12.028	1.239	11.774	601	85	6	23.887	1.846
033	CIVITELLA SAN PAOLO	107	166	181	50	1	—	289	216
034	COLLEFERRO	4.159	1.749	4.188	956	28	5	8.375	2.710
035	COLONNA	222	324	419	137	7	1	648	462
036	FIANO ROMANO	814	359	796	206	2	1	1.612	566
037	FILACCIANO	54	35	39	36	—	—	93	71
038	FORMELLO	634	824	827	465	—	2	1.461	1.291
039	FRASCATI	2.771	2.550	3.618	796	39	5	6.428	3.351
040	GALLICANO NEL LAZIO	393	323	507	111	3	1	903	435
041	GAVIGNANO	192	222	237	64	1	1	430	287
042	GENAZZANO	652	565	736	217	1	—	1.389	782
043	GENZANO DI ROMA	2.047	2.468	2.978	898	20	8	5.045	3.374
044	GERANO	106	182	155	47	—	—	261	229
045	GORGA	41	114	79	64	1	—	121	178
046	GROTTAFERRATA	1.378	2.701	2.679	1.188	22	11	4.079	3.900
047	GUIDONIA MONTECELIO	5.438	8.397	9.715	3.027	67	14	15.220	11.438
048	JENNE	63	43	44	22	1	1	108	66
049	LABICO	107	402	305	109	4	—	416	511
116	LADISPOLI	1.775	1.292	2.744	463	9	2	4.528	1.757
050	LANUVIO	602	1.082	1.038	436	14	2	1.654	1.520
115	LARIANO	721	872	1.105	239	8	2	1.834	1.113
051	LICENZA	62	136	116	33	2	—	180	169
052	MAGLIANO ROMANO	88	170	150	43	5	—	243	213
053	MANDELA	58	81	65	45	—	—	123	126
054	MANZIANA	442	593	629	249	4	3	1.075	845
055	MARANO EQUO	55	136	96	49	—	—	151	185
056	MARCELLINA	309	620	704	189	4	2	1.017	811

segue TAV. 12 — Popolazione residente che rientra giornalmente nella propria dimora abituale,
secondo il luogo di lavoro o di studio

Codice dei Comuni	COMUNI	OCCUPATI		SCOLARI E STUDENTI		PERSONE CHE FREQUENTANO UN CORSO DI FORMAZIONE PROFESSIONALE		TOTALE	
		Nello stesso Comune	Fuori del Comune	Nello stesso Comune	Fuori del Comune	Nello stesso Comune	Fuori del Comune	Nello stesso Comune	Fuori del Comune
057	MARINO	3.366	5.347	5.212	1.909	48	9	8.626	7.265
058	MAZZANO ROMANO	117	319	306	76	—	—	423	395
059	MENTANA	2.135	4.479	4.459	1.365	37	12	6.631	5.856
060	MONTECOMPATRI	672	1.017	845	431	5	4	1.522	1.452
061	MONTEFLAVIO	56	230	202	67	1	—	259	297
062	MONTELANICO	159	263	256	112	1	1	416	376
063	MONTELIBRETTI	629	595	722	318	4	2	1.355	915
064	MONTE PORZIO CATONE	496	1.214	805	682	5	2	1.306	1.898
065	MONTEROTONDO	3.805	3.936	5.394	873	35	11	9.234	4.820
066	MONTORIO ROMANO	66	276	232	51	3	—	301	327
067	MORICONE	108	177	294	84	1	—	403	261
068	MORLUPO	371	723	789	287	8	3	1.168	1.013
069	NAZZANO	134	140	128	41	4	1	266	182
070	NEMI	270	167	145	123	4	—	419	290
071	NEROLA	203	139	167	51	1	—	371	190
072	NETTUNO	4.170	3.662	6.133	1.118	37	5	10.340	4.785
073	OLEVANO ROMANO	720	598	981	248	10	1	1.711	847
074	PALESTRINA	2.387	1.601	2.635	339	24	4	5.046	1.944
075	PALOMBARA SABINA	967	794	1.316	288	13	1	2.296	1.083
076	PERCILE	22	42	19	19	—	—	41	61
077	PISONIANO	53	132	36	47	1	1	90	180
078	POLI	172	368	321	51	2	—	495	419
079	POMEZIA	8.894	1.776	7.154	910	51	4	16.099	2.690
080	PONZANO ROMANO	145	80	117	31	—	—	262	111
081	RIANO	500	723	867	274	8	1	1.375	998
082	RIGNANO FLAMINIO	522	618	912	179	7	4	1.441	801
083	RIOFREDDO	68	62	91	20	—	—	159	82
084	ROCCA CANTERANO	46	34	13	29	—	—	59	63
085	ROCCA DI CAVE	24	58	32	34	—	—	56	92
086	ROCCA DI PAPA	870	1.270	1.416	559	12	3	2.298	1.832
087	ROCCAGIOVINE	6	32	25	17	—	—	31	49
088	ROCCA PRIORA	557	964	1.038	416	3	1	1.598	1.381
089	ROCCA SANTO STEFANO	74	186	162	59	1	—	237	245
090	ROIATE	47	111	101	25	1	—	149	136
091	ROMA	843.420	26.572	680.372	4.252	6.853	42	1.530.645	30.866
092	ROVIANO	88	232	196	78	—	4	284	314
093	SACROFANO	280	559	485	281	6	1	771	841
094	SAMBUCCI	56	145	87	18	—	—	143	163
095	SAN GREGORIO DA SASSOLA	175	108	174	39	—	—	349	147
096	SAN POLO DEI CAVALIERI	136	239	201	84	1	—	338	323
097	SANTA MARINELLA	1.702	907	1.827	439	17	3	3.546	1.349
098	SANT'ANGELO ROMANO	126	374	297	171	5	—	428	545
099	SANT'ORESTE	269	437	463	154	2	1	734	592
100	SAN VITO ROMANO	313	443	438	134	6	2	757	579
101	SARACINESCO	9	10	10	8	—	—	19	18
102	SEGNI	675	1.452	1.353	471	4	1	2.032	1.924
103	SUBIACO	1.621	635	1.741	107	13	2	3.375	744
104	TIVOLI	7.991	5.033	10.423	1.157	73	4	18.487	6.194
105	TOLFA	567	590	749	273	1	3	1.317	866
106	TORRITA TIBERINA	94	74	87	36	—	—	181	110
107	TREVIGNANO ROMANO	372	270	440	137	2	—	814	407
108	VALLEPIETRA	118	5	59	14	2	—	179	19
109	VALLINFREDA	34	20	24	19	—	—	58	39
110	VALMONTONE	1.050	1.521	1.802	452	8	2	2.860	1.975
111	VELLETRI	6.098	3.704	8.204	697	40	5	14.342	4.406
112	VICOVARO	244	587	671	194	6	5	921	786
113	VIVARO ROMANO	30	25	22	10	—	—	52	35
114	ZAGAROLO	1.504	2.128	2.326	764	16	3	3.846	2.895
	TOTALE PROVINCIA	959.178	137.542	839.389	44.269	7.997	284	1.806.564	182.095

TAV. 13 - Famiglie residenti per ampiezza della famiglia

Codice dei Comuni	COMUNI	FAMIGLIE CON COMPONENTI									
		1		2	3	4	5	6	7	8 e più	
		TOTALE	di cui non in coabitazione							Famiglie	Componenti
001	AFFILE	86	86	111	66	90	63	39	13	6	52
002	AGOSTA	64	63	96	71	95	32	20	5	5	44
003	ALBANO LAZIALE	1.021	743	1.933	2.030	2.467	907	245	61	40	339
004	ALLUMIERE	260	223	420	330	325	107	25	7	—	—
005	ANGUILLARA SABAZIA	229	146	401	426	524	294	74	34	8	75
006	ANTICOLI CORRADO	68	67	83	76	64	26	9	2	1	12
007	ANZIO	906	785	1.621	1.713	2.185	1.120	308	105	61	538
008	ARCINAZZO ROMANO	78	78	116	93	93	61	20	9	3	24
117	ARDEA	453	396	601	676	866	365	104	39	28	266
009	ARICCIA	443	329	869	1.069	1.254	538	145	42	15	129
010	ARSOLI	78	73	118	104	113	62	21	5	2	16
011	ARTENA	253	230	593	586	803	371	155	52	27	243
012	BELLEGRA	83	75	180	186	185	129	61	20	12	101
013	BRACCIANO	711	465	852	775	924	319	64	12	8	69
014	CAMERATA NUOVA	48	46	40	41	27	21	4	1	—	—
015	CAMPAGNANO DI ROMA	243	209	356	346	392	134	38	7	11	94
016	CANALE MONTERANO	128	117	180	177	169	72	23	10	5	41
017	CANTERANO	21	21	34	18	31	9	5	1	1	8
018	CAPENA	120	108	244	258	288	118	46	14	3	27
019	CAPRANICA PRENESTINA	36	32	43	27	13	10	3	—	1	9
020	CARPINETO ROMANO	174	173	448	330	412	182	74	13	3	24
021	CASAPE	70	65	84	74	67	21	4	—	—	—
022	CASTEL GANDOLFO	217	156	438	414	536	213	51	16	7	58
023	CASTEL MADAMA	254	244	417	355	477	210	60	13	9	83
024	CASTELNUOVO DI PORTO	134	117	266	277	326	172	73	16	17	151
025	CASTEL SAN PIETRO ROMANO	52	49	60	42	48	24	2	1	—	—
026	CAVE	335	328	475	551	590	306	85	44	19	160
027	CERRETO LAZIALE	91	56	73	74	79	26	13	2	1	8
028	CERVERA DI ROMA	46	42	49	29	32	18	5	2	1	9
029	CERVETERI	507	371	742	823	1.018	443	143	46	25	217
118	CIAMPINO	1.015	725	1.898	2.246	3.116	1.140	292	75	29	251
030	CICILIANO	91	91	82	75	72	32	7	8	—	—
031	CINETO ROMANO	31	30	58	40	44	15	6	2	—	—
032	CIVITAVECCHIA	2.464	1.633	3.499	3.425	4.224	1.644	414	109	70	617
033	CIVITELLA SAN PAOLO	94	71	114	112	94	41	8	—	2	18
034	COLLEFERRO	714	561	1.390	1.458	1.935	634	170	40	17	146
035	COLONNA	113	98	174	153	227	83	31	4	2	16
036	FIANO ROMANO	212	168	312	316	356	146	48	12	2	18
037	FILACCIANO	47	38	46	23	32	15	3	—	1	8
038	FORMELLO	190	145	300	344	479	205	59	12	4	32
039	FRASCATI	820	692	1.329	1.293	1.559	670	163	52	19	163
040	GALLICANO NEL LAZIO	135	116	216	176	228	127	31	9	3	24
041	GAVIGNANO	81	69	126	87	106	66	18	7	1	8
042	GENAZZANO	217	191	389	293	400	162	52	11	3	26
043	GENZANO DI ROMA	651	519	1.215	1.224	1.505	603	171	23	13	109
044	GERANO	88	79	110	79	90	37	4	1	1	8
045	GORGA	38	38	51	45	46	30	13	4	4	36
046	GROTTAFERRATA	660	445	947	987	1.246	536	120	25	10	86
047	GUIDONIA MONTECELIO	1.316	1.039	3.027	3.356	4.646	1.803	519	132	71	617
048	JENNE	73	73	55	48	36	12	8	—	—	—
049	LABICO	93	91	145	132	163	70	26	4	3	26
116	LADISPOLI	606	541	813	741	1.025	480	129	46	28	241
050	LANUVIO	176	159	418	464	519	271	76	13	6	48
115	LARIANO	233	193	456	498	560	288	66	24	11	108
051	LICENZA	59	59	99	67	57	37	10	4	—	—
052	MAGLIANO ROMANO	60	57	74	83	74	36	12	2	1	8
053	MANDELA	43	36	53	41	41	18	2	—	2	17
054	MANZIANA	244	220	338	296	327	124	24	3	2	20
055	MARANO EQUO	41	35	76	53	55	29	4	2	—	—
056	MARCELLINA	189	187	424	355	398	122	42	7	3	24

segue TAV. 13 — Famiglie residenti per ampiezza della famiglia

Codice dei Comuni	COMUNI	FAMIGLIE CON COMPONENTI									
		1		2	3	4	5	6	7	8 e più	
		TOTALE	di cui non in coabitazione							Famiglie	Componenti
057	MARINO	1.236	916	2.067	2.226	2.659	1.074	260	77	36	307
058	MAZZANO ROMANO	79	63	176	126	143	62	15	6	1	8
059	MENTANA	757	557	1.624	1.814	2.197	807	221	70	37	324
060	MONTECOMPATRI	345	321	475	393	480	234	85	13	12	107
061	MONTEFLAVIO	70	64	98	84	120	55	17	3	—	—
062	MONTELANICO	146	110	166	134	131	43	15	1	6	55
063	MONTELIBRETTI	252	154	397	326	395	157	39	10	6	53
064	MONTE PORZIO CATONE	217	179	412	421	491	212	65	12	9	77
065	MONTEROTONDO	904	588	1.792	1.945	2.344	869	226	66	32	268
066	MONTORIO ROMANO	77	74	167	116	145	49	19	4	1	8
067	MORICONE	120	110	207	147	189	51	17	3	2	19
068	MORLUPO	201	164	335	340	401	148	37	6	8	67
069	NAZZANO	70	62	96	60	63	39	14	2	3	24
070	NEMI	86	79	121	88	114	36	10	2	1	8
071	NEROLA	139	102	126	86	100	27	11	1	—	—
072	NETTUNO	1.005	842	1.839	1.978	2.528	1.090	315	95	45	387
073	OLEVANO ROMANO	282	238	432	379	459	225	65	21	12	102
074	PALESTRINA	457	416	872	908	1.126	470	165	40	17	142
075	PALOMBARA SABINA	455	382	641	537	645	245	57	10	9	74
076	PERCILE	39	37	38	18	23	2	4	—	—	—
077	PISONIANO	102	85	114	66	50	8	2	—	—	—
078	POLI	110	108	198	130	149	50	20	7	3	24
079	POMEZIA	803	588	1.484	2.037	2.785	1.130	296	106	54	452
080	PONZANO ROMANO	74	56	108	66	66	18	6	1	—	—
081	RIANO	118	108	274	346	408	162	42	17	9	75
082	RIGNANO FLAMINIO	363	339	345	304	420	116	29	8	6	51
083	RIOFREDDO	57	52	58	51	46	19	8	2	—	—
084	ROCCA CANTERANO	33	31	36	23	19	5	2	1	2	16
085	ROCCA DI CAVE	38	37	35	25	16	19	3	1	1	12
086	ROCCA DI PAPA	306	274	535	582	717	348	117	31	13	108
087	ROCCAGIOVINE	16	16	15	10	21	9	3	1	—	—
088	ROCCA PRIORA	253	228	446	405	515	240	86	16	10	89
089	ROCCA SANTO STEFANO	39	35	71	61	72	39	15	6	12	107
090	ROIATE	33	33	85	55	55	31	5	7	1	9
091	ROMA	158.639	132.189	217.557	205.960	237.452	89.196	21.901	5.660	2.680	22.955
092	ROVIANO	73	64	116	99	120	48	9	1	1	9
093	SACROFANO	182	131	256	250	264	109	29	4	4	33
094	SAMBUCI	33	33	61	63	61	12	4	1	2	17
095	SAN GREGORIO DA SASSOLA	69	69	129	111	114	39	4	1	1	8
096	SAN POLO DEI CAVALIERI	142	136	180	134	127	42	6	3	—	—
097	SANTA MARINELLA	553	446	667	626	780	331	90	25	11	96
098	SANT'ANGELO ROMANO	127	124	239	147	182	60	13	3	—	—
099	SANT'ORESTE	202	158	258	183	226	90	27	5	3	30
100	SAN VITO ROMANO	201	143	283	221	242	102	30	7	4	33
101	SARACINESCO	30	30	16	6	10	1	—	1	—	—
102	SEGNI	415	321	752	645	672	221	72	19	9	73
103	SUBIACO	402	344	653	584	705	316	107	32	12	103
104	TIVOLI	2.556	1.963	3.545	3.372	4.564	1.791	426	92	48	418
105	TOLFA	319	260	440	335	393	147	38	16	4	39
106	TORRITA TIBERINA	55	40	75	47	55	17	7	2	—	—
107	TREVIGNANO ROMANO	181	128	191	194	233	88	19	3	6	56
108	VALLEPIETRA	26	26	60	30	30	15	6	1	1	8
109	VALLINFREDA	25	21	31	23	18	8	3	—	—	—
110	VALMONTONE	416	260	652	705	817	393	121	42	15	124
111	VELLETRI	1.552	1.113	2.925	2.858	3.383	1.435	456	142	62	519
112	VICOVARO	146	115	226	254	300	148	50	16	4	34
113	VIVARO ROMANO	42	40	36	20	12	10	5	1	1	8
114	ZAGAROLO	531	495	957	912	1.149	494	159	52	29	249
	TOTALE PROVINCIA	194.202	160.389	276.367	264.613	310.154	119.051	30.320	7.998	3.872	33.257

TAV. 14 - Famiglie residenti secondo

Codice dei Comuni	COMUNI	FAMIGLIE					
		CONIUGI				CONIUGI	
		TOTALE		di cui con altre persone		TOTALE	
		Famiglie	Componenti	Famiglie	Componenti	Famiglie	Componenti
001	AFFILE	77	159	5	15	250	1.143
002	AGOSTA	87	183	7	23	207	876
003	ALBANO LAZIALE	1.552	3.205	87	275	5.185	20.683
004	ALLUMIERE	342	698	9	32	741	2.840
005	ANGUILLARA SABAZIA	324	670	16	54	1.241	5.160
006	ANTICOLI CORRADO	70	142	2	6	168	661
007	ANZIO	1.280	2.662	83	268	4.890	20.344
008	ARCINAZZO ROMANO	94	196	8	24	250	1.049
117	ARDEA	491	1.004	19	60	1.837	7.582
009	ARICCIA	714	1.477	43	135	2.780	11.183
010	ARSOLI	94	189	1	3	276	1.134
011	ARTENA	464	955	23	73	1.818	7.733
012	BELLEGRA	149	311	8	29	529	2.303
013	BRACCIANO	680	1.385	21	67	1.918	7.492
014	CAMERATA NUOVA	33	67	1	3	86	342
015	CAMPAGNANO DI ROMA	288	592	16	48	828	3.296
016	CANALE MONTERANO	149	304	4	14	397	1.600
017	CANTERANO	32	65	1	3	59	247
018	CAPENA	205	422	12	36	641	2.605
019	CAPRANICA PRENESTINA	37	76	1	4	43	174
020	CARPINETO ROMANO	369	765	24	75	917	3.755
021	CASAPE	61	124	2	6	142	534
022	CASTEL GANDOLFO	353	728	16	54	1.124	4.510
023	CASTEL MADAMA	346	712	15	50	1.032	4.232
024	CASTELNUOVO DI PORTO	216	455	16	55	762	3.228
025	CASTEL SAN PIETRO ROMANO	41	82	—	—	107	416
026	CAVE	381	791	24	77	1.419	5.861
027	CERRETO LAZIALE	53	107	1	3	175	698
028	CERVERA DI ROMA	35	72	2	6	77	315
029	CERVETERI	630	1.296	33	102	2.252	9.260
118	CIAMPINO	1.512	3.131	88	283	6.261	25.114
030	CICILIANO	67	140	6	18	170	684
031	CINETO ROMANO	48	97	1	3	93	376
032	CITAVECCHIA	2.741	5.612	116	362	9.003	36.106
033	CIVITELLA SAN PAOLO	93	191	4	13	229	883
034	COLLEFERRO	1.137	2.334	53	166	3.901	15.439
035	COLONNA	129	266	8	24	445	1.806
036	FIANO ROMANO	257	526	12	36	815	3.260
037	FILACCIANO	39	82	4	12	64	264
038	FORMELLO	244	500	10	32	1.012	4.106
039	FRASCATI	1.030	2.125	54	173	3.371	13.603
040	GALLICANO NEL LAZIO	172	347	3	9	534	2.209
041	GAVIGNANO	91	185	2	7	261	1.089
042	GENAZZANO	293	603	15	47	832	3.385
043	GENZANO DI ROMA	975	2.008	48	154	3.210	12.823
044	GERANO	88	176	—	—	197	765
045	GORGA	31	67	3	11	127	552
046	GROTTAFERRATA	761	1.570	42	132	2.598	10.443
047	GUIDONIA MONTECELIO	2.488	5.086	97	304	9.648	39.060
048	JENNE	42	87	2	7	89	347
049	LABICO	118	242	5	16	366	1.499
116	LADISPOLI	651	1.326	22	68	2.189	9.045
050	LANUVIO	344	714	20	66	1.230	4.985
115	LARIANO	377	773	14	47	1.274	5.193
051	LICENZA	85	174	4	12	156	635
052	MAGLIANO ROMANO	61	125	3	9	192	757
053	MANDELA	44	90	2	6	93	363
054	MANZIANA	272	555	10	31	712	2.774
055	MARANO EQUO	64	134	6	18	121	489
056	MARCELLINA	393	824	24	86	833	3.243

la tipologia della famiglia

COMPOSTE DA						ALTRO TIPO DI FAMIGLIA		TOTALE		Codice dei Comuni
E FIGLI		UN GENITORE E FIGLI								
di cui con altre persone		TOTALE		di cui con altre persone						
Famiglie	Componenti	Famiglie	Componenti	Famiglie	Componenti	Famiglie	Componenti	Famiglie	Componenti	
49	279	43	131	9	47	104	125	474	1.558	001
12	65	19	59	6	23	75	90	388	1.208	002
352	1.821	747	2.262	223	890	1.220	1.466	8.704	27.616	003
28	134	91	238	18	67	300	348	1.474	4.124	004
96	507	128	417	40	158	297	385	1.990	6.632	005
26	131	15	39	2	7	76	86	329	928	006
402	2.159	693	2.252	220	913	1.156	1.490	8.019	26.748	007
42	217	32	106	10	48	97	122	473	1.473	008
152	813	254	857	94	379	550	692	3.132	10.135	117
234	1.199	344	1.069	95	392	537	658	4.375	14.387	009
33	170	37	119	12	52	96	123	503	1.565	010
193	1.053	233	703	48	192	325	410	2.840	9.801	011
59	348	83	263	27	109	95	116	856	2.993	012
103	504	258	766	65	256	809	925	3.665	10.568	013
4	20	9	25	1	3	54	61	182	495	014
64	327	132	382	32	124	279	332	1.527	4.602	015
36	201	60	200	24	98	158	200	764	2.304	016
7	36	5	18	4	15	24	27	120	357	017
72	367	89	297	42	162	156	201	1.091	3.525	018
4	21	13	37	3	10	40	45	133	332	019
117	616	124	370	34	142	226	287	1.636	5.177	020
4	18	35	99	11	43	82	100	320	857	021
75	385	128	403	45	179	287	379	1.892	6.020	022
68	358	106	322	26	104	311	379	1.795	5.645	023
105	547	142	488	63	263	161	191	1.281	4.362	024
5	25	18	53	2	8	63	78	229	629	025
114	596	198	645	72	298	407	509	2.405	7.806	026
8	41	30	88	8	30	101	112	359	1.005	027
17	80	7	29	4	23	63	86	182	502	028
192	1.027	260	816	77	302	605	772	3.747	12.144	029
379	1.938	796	2.457	243	971	1.242	1.539	9.811	32.241	118
10	54	30	90	6	25	100	112	367	1.026	030
10	50	14	40	2	7	41	55	196	568	031
529	2.728	1.190	3.534	329	1.281	2.915	3.465	15.849	48.717	032
16	85	34	103	6	28	109	128	465	1.305	033
252	1.265	434	1.341	122	501	886	1.110	6.358	20.224	034
45	233	74	232	27	114	139	169	787	2.473	035
61	312	91	263	21	88	241	279	1.404	4.328	036
7	33	10	29	4	14	54	62	167	437	037
83	421	111	354	39	161	226	273	1.593	5.233	038
285	1.480	461	1.395	133	514	1.043	1.325	5.905	18.448	039
31	154	61	170	11	42	158	189	925	2.915	040
17	94	43	123	7	27	97	116	492	1.513	041
91	469	127	362	32	132	275	349	1.527	4.699	042
251	1.275	421	1.277	126	487	799	976	5.405	17.084	043
15	80	27	77	5	22	98	111	410	1.129	044
18	94	32	88	6	25	41	44	231	751	045
189	947	398	1.213	128	493	774	934	4.531	14.160	046
612	3.165	1.109	3.533	395	1.609	1.625	2.013	14.870	49.692	047
10	50	17	47	4	14	84	98	232	579	048
38	198	46	130	8	26	106	120	636	1.991	049
156	809	299	1.018	106	464	729	903	3.868	12.292	116
95	489	138	419	47	186	231	312	1.943	6.430	050
94	484	184	609	79	319	301	416	2.136	6.991	115
24	126	22	64	7	28	70	86	333	959	051
11	55	22	68	7	33	67	77	342	1.027	052
6	33	13	42	5	24	50	60	200	555	053
49	241	82	233	19	73	292	359	1.358	3.921	054
18	85	21	58	4	15	54	74	260	755	055
79	398	89	284	29	118	225	278	1.540	4.629	056

segue TAV. 14 — Famiglie residenti secondo

Codice dei Comuni	COMUNI	FAMIGLIE					
		CONIUGI				CONIUGI	
		TOTALE		di cui con altre persone		TOTALE	
		Famiglie	Componenti	Famiglie	Componenti	Famiglie	Componenti
057	MARINO	1.655	3.415	80	265	5.725	22.835
058	MAZZANO ROMANO	154	312	4	12	321	1.286
059	MENTANA	1.373	2.827	64	209	4.634	18.549
060	MONTECOMPATRI	346	717	20	65	1.064	4.428
061	MONTEFLAVIO	68	137	1	3	258	1.048
062	MONTELANICO	141	284	2	6	312	1.232
063	MONTELIBRETTI	328	668	12	36	855	3.406
064	MONTE PORZIO CATONE	339	706	21	70	1.096	4.413
065	MONTEROTONDO	1.448	2.996	81	262	4.983	19.800
066	MONTORIO ROMANO	138	283	7	21	309	1.241
067	MORICONE	178	364	8	24	372	1.457
068	MORLUPO	266	553	18	57	838	3.315
069	NAZZANO	76	153	1	3	167	698
070	NEMI	101	213	7	25	219	866
071	NEROLA	101	205	3	9	195	756
072	NETTUNO	1.472	3.024	66	212	5.442	22.220
073	OLEVANO ROMANO	356	734	19	60	1.055	4.362
074	PALESTRINA	709	1.449	27	85	2.457	10.002
075	PALOMBARA SABINA	524	1.072	19	62	1.362	5.403
076	PERCILE	32	66	1	4	42	161
077	PISONIANO	108	221	5	15	109	394
078	POLI	158	322	6	18	329	1.322
079	POMEZIA	1.219	2.525	70	227	5.771	23.514
080	PONZANO ROMANO	90	181	1	3	140	533
081	RIANO	257	537	20	63	875	3.532
082	RIGNANO FLAMINIO	293	591	5	15	821	3.236
083	RIOFREDDO	39	78	—	—	115	460
084	ROCCA CANTERANO	22	45	1	3	42	171
085	ROCCA DI CAVE	26	53	1	3	58	247
086	ROCCA DI PAPA	438	922	34	114	1.600	6.611
087	ROCCAGIOVINE	9	18	—	—	41	174
088	ROCCA PRIORA	356	726	10	34	1.151	4.743
089	ROCCA SANTO STEFANO	61	126	3	10	185	833
090	ROIATE	64	130	1	4	132	553
091	ROMA	156.255	324.357	10.082	32.011	487.948	1.940.171
092	ROVIANO	92	194	10	30	248	989
093	SACROFANO	224	473	22	69	568	2.259
094	SAMBUCI	56	116	4	12	132	501
095	SAN GREGORIO DA SASSOLA	102	209	5	15	235	897
096	SAN POLO DEI CAVALIERI	148	298	2	6	278	1.053
097	SANTA MARINELLA	525	1.064	13	40	1.683	6.806
098	SANT'ANGELO ROMANO	213	432	6	18	368	1.438
099	SANT'ORESTE	202	408	4	12	495	1.995
100	SAN VITO ROMANO	214	430	2	6	544	2.185
101	SARACINESCO	10	20	—	—	16	64
102	SEGN	614	1.248	18	56	1.529	5.974
103	SUBIACO	528	1.080	24	72	1.604	6.546
104	TIVOLI	2.864	5.873	127	399	9.360	37.662
105	TOLFA	370	758	17	52	840	3.357
106	TORRITA TIBERINA	62	129	4	13	109	432
107	TREVIGNANO ROMANO	152	316	9	30	487	1.945
108	VALLEPIETRA	50	101	1	3	74	302
109	VALLINFREDA	28	59	3	9	45	177
110	VALMONTONE	515	1.045	13	41	1.902	7.790
111	VELLETRI	2.417	4.986	126	404	7.500	30.458
112	VICOVARO	183	381	12	39	691	2.845
113	VIVARO ROMANO	29	58	—	—	46	191
114	ZAGAROLO	765	1.576	40	126	2.534	10.421
	TOTALE PROVINCIA	203.857	422.248	12.340	39.214	644.488	2.572.812

la tipologia della famiglia

COMPOSTE DA						ALTRO TIPO DI FAMIGLIA		TOTALE		Codice dei Comuni
E FIGLI		UN GENITORE E FIGLI								
di cui con altre persone		TOTALE		di cui con altre persone						
Famiglie	Componenti	Famiglie	Componenti	Famiglie	Componenti	Famiglie	Componenti	Famiglie	Componenti	
415	2.134	752	2.354	242	992	1.503	1.856	9.635	30.460	057
15	80	43	129	10	36	90	104	608	1.831	058
338	1.771	588	1.877	240	953	932	1.157	7.527	24.410	059
101	545	188	561	56	215	439	566	2.037	6.272	060
7	36	34	93	5	21	87	118	447	1.396	061
17	86	34	91	10	36	155	164	642	1.771	062
61	323	93	301	35	153	306	371	1.582	4.746	063
113	567	133	419	40	176	271	341	1.839	5.879	064
364	1.885	679	2.075	179	729	1.068	1.259	8.178	26.130	065
18	98	36	94	4	15	95	116	578	1.734	066
32	170	37	121	12	55	149	186	736	2.128	067
87	452	106	346	44	185	266	352	1.476	4.566	068
30	157	24	70	5	21	80	90	347	1.011	069
27	126	33	98	12	46	105	133	458	1.310	070
16	81	40	122	7	35	154	174	490	1.257	071
419	2.177	717	2.259	236	966	1.264	1.618	8.895	29.121	072
119	610	132	385	30	124	332	402	1.875	5.883	073
208	1.085	330	1.057	105	434	559	683	4.055	13.191	074
54	274	201	575	45	178	512	589	2.599	7.639	075
3	15	7	19	2	8	43	49	124	295	076
5	24	17	48	4	16	108	117	342	780	077
16	79	57	154	9	37	123	137	667	1.935	078
455	2.372	688	2.283	307	1.230	1.017	1.320	8.695	29.642	079
3	15	18	56	8	29	91	115	339	885	080
55	290	90	312	42	165	154	211	1.376	4.592	081
11	57	96	278	24	86	381	401	1.591	4.506	082
10	52	18	43	3	10	69	86	241	667	083
3	20	14	39	1	4	43	55	121	310	084
—	—	10	28	2	6	44	51	138	379	085
139	735	230	741	83	344	381	483	2.649	8.757	086
7	35	4	9	1	3	21	29	75	230	087
94	503	154	490	50	207	310	378	1.971	6.337	088
30	173	19	62	5	20	50	65	315	1.086	089
17	96	31	84	7	24	45	64	272	831	090
43.161	217.789	95.692	286.713	29.331	114.946	199.150	250.161	939.045	2.801.402	091
19	89	32	85	4	13	95	124	467	1.392	092
62	316	86	276	33	129	220	272	1.098	3.280	093
3	22	10	27	2	8	39	52	237	696	094
19	95	43	129	14	58	88	115	468	1.350	095
17	86	47	142	13	54	161	186	634	1.679	096
130	678	239	730	62	263	636	751	3.083	9.351	097
22	109	47	138	15	60	143	165	771	2.173	098
13	76	71	185	8	33	226	260	994	2.848	099
31	157	95	269	21	77	237	286	1.090	3.170	100
—	—	6	14	—	—	32	34	64	132	101
103	517	173	483	37	146	489	580	2.805	8.285	102
148	784	201	626	66	291	478	577	2.811	8.829	103
597	3.066	1.227	3.624	331	1.278	2.943	3.432	16.394	50.591	104
45	235	112	342	27	105	370	433	1.692	4.890	105
6	35	20	58	7	25	67	88	258	707	106
30	149	69	204	22	81	207	243	915	2.708	107
8	44	15	43	3	13	30	36	169	482	108
4	21	2	5	—	—	33	45	108	286	109
108	576	240	752	46	205	504	625	3.161	10.212	110
717	3.784	984	3.057	320	1.311	1.912	2.431	12.813	40.932	111
47	248	91	289	23	91	179	231	1.144	3.746	112
5	30	5	15	1	6	47	53	127	317	113
238	1.296	338	1.026	103	416	646	791	4.283	13.814	114
54.976	279.235	116.227	350.111	35.628	140.346	242.005	302.638	1.206.577	3.647.809	

TAV. 15 - Abitazioni in complesso (occupate)

Codice dei Comuni	COMUNI	ABITAZIONI OCCUPATE								
		NUMERO	Superficie m ²	STANZE				Numero medio di stanze per abitazione	OCCU	
				Adibite esclusivamente o promiscuamente ad abitazione	Cucine	Adibite esclusivamente ad altro uso	TOTALE		Famiglie	Componenti
001	AFFILE	472	35.860	1.491	425	22	1.938	4,1	474	1.558
002	AGOSTA	375	24.270	1.092	327	4	1.423	3,8	388	1.208
003	ALBANO LAZIALE	8.218	676.671	25.071	7.616	244	32.931	4,0	8.690	27.586
004	ALLUMIERE	1.415	89.002	3.412	1.350	8	4.770	3,4	1.474	4.124
005	ANGUILLARA SABAZIA	1.861	165.959	6.421	1.679	67	8.167	4,4	1.988	6.629
006	ANTICOLI CORRADO	328	21.070	833	311	21	1.165	3,6	329	928
007	ANZIO	7.747	690.380	25.461	7.246	253	32.960	4,3	8.013	26.727
008	ARCINAZZO ROMANO	473	34.376	1.467	463	28	1.958	4,1	473	1.473
117	ARDEA	3.009	276.974	9.798	2.859	136	12.793	4,3	3.132	10.135
009	ARICCIA	4.178	372.753	13.396	4.078	110	17.584	4,2	4.368	14.354
010	ARSOLI	493	39.870	1.502	452	14	1.968	4,0	503	1.565
011	ARTENA	2.758	224.405	8.235	2.724	53	11.012	4,0	2.840	9.801
012	BELLEGRA	827	54.312	2.266	769	7	3.042	3,7	856	2.993
013	BRACCIANO	3.305	273.921	10.169	3.158	73	13.400	4,1	3.655	10.549
014	CAMERATA NUOVA	174	11.365	424	171	16	611	3,5	182	495
015	CAMPAGNANO DI ROMA	1.461	115.661	4.400	1.272	41	5.713	3,9	1.527	4.602
016	CANALE MONTERANO	744	55.968	2.247	682	33	2.962	4,0	764	2.304
017	CANTERANO	117	7.995	311	114	14	439	3,8	120	357
018	CAPENA	1.071	91.693	3.338	1.022	28	4.388	4,1	1.091	3.525
019	CAPRANICA PRENESTINA	125	6.014	255	122	10	387	3,1	133	332
020	CARPINETO ROMANO	1.629	115.989	4.639	1.614	37	6.290	3,9	1.636	5.177
021	CASAPE	316	18.602	751	258	2	1.011	3,2	320	857
022	CASTEL GANDOLFO	1.726	152.586	5.681	1.660	59	7.400	4,3	1.831	5.828
023	CASTEL MADAMA	1.774	128.284	4.940	1.598	32	6.570	3,7	1.795	5.645
024	CASTELNUOVO DI PORTO	1.249	120.474	4.355	1.120	57	5.532	4,4	1.281	4.362
025	CASTEL SAN PIETRO ROMANO	222	13.958	586	209	13	808	3,6	229	629
026	CAVE	2.382	184.706	6.940	2.274	60	9.274	3,9	2.405	7.806
027	CERRETO LAZIALE	315	20.578	820	310	7	1.137	3,6	359	1.005
028	CERVERA DI ROMA	177	10.976	554	170	1	725	4,1	182	502
029	CERVETERI	3.523	319.100	11.235	3.178	65	14.478	4,1	3.747	12.144
118	CIAMPINO	9.286	753.559	26.747	8.804	178	35.729	3,8	9.784	32.166
030	CICILIANO	366	21.837	878	347	8	1.233	3,4	367	1.026
031	CINETO ROMANO	195	11.509	493	140	—	633	3,2	196	568
032	CIVITAVECCHIA	14.589	1.209.688	44.583	14.337	283	59.203	4,1	15.825	48.654
033	CIVITELLA SAN PAOLO	435	28.832	1.134	418	9	1.561	3,6	465	1.305
034	COLLEFERRO	6.092	525.033	19.396	5.698	75	25.169	4,1	6.357	20.222
035	COLONNA	769	59.370	2.282	672	19	2.973	3,9	787	2.473
036	FIANO ROMANO	1.331	114.883	4.091	1.256	45	5.392	4,1	1.404	4.328
037	FILACCIANO	155	11.650	455	157	12	624	4,0	167	437
038	FORMELLO	1.522	171.333	5.687	1.440	98	7.225	4,7	1.590	5.225
039	FRASCATI	5.674	494.551	18.540	5.382	196	24.118	4,3	5.905	18.448
040	GALLICANO NEL LAZIO	878	67.032	2.518	851	28	3.397	3,9	925	2.915
041	GAVIGNANO	466	35.141	1.449	448	22	1.919	4,1	492	1.513
042	GENAZZANO	1.465	99.679	3.833	1.368	28	5.229	3,6	1.524	4.691
043	GENZANO DI ROMA	5.097	409.845	15.058	4.812	109	19.979	3,9	5.381	17.015
044	GERANO	396	22.971	969	361	4	1.334	3,4	410	1.129
045	GORGA	231	16.305	666	224	7	897	3,9	231	751
046	GROTTAFERRATA	4.208	417.972	14.875	4.121	220	19.216	4,6	4.528	14.148
047	GUIDONIA MONTECELIO	14.343	1.158.986	42.488	14.041	237	56.766	4,0	14.869	49.691
048	JENNE	230	14.097	619	230	3	852	3,7	232	579
049	LABICO	618	46.982	1.750	612	5	2.367	3,8	636	1.991
116	LADISPOLI	3.770	289.258	10.660	3.432	71	14.163	3,8	3.867	12.291
050	LANUVIO	1.886	158.942	5.655	1.839	35	7.529	4,0	1.936	6.407
115	LARIANO	2.041	183.653	6.193	1.973	100	8.266	4,0	2.136	6.991
051	LICENZA	329	20.793	867	225	5	1.097	3,3	333	959
052	MAGLIANO ROMANO	331	23.090	915	326	2	1.243	3,8	341	1.025
053	MANDELA	187	14.207	574	186	14	774	4,1	200	555
054	MANZIANA	1.314	117.686	4.408	1.264	72	5.744	4,4	1.358	3.921
055	MARANO EQUO	242	18.729	774	237	6	1.017	4,2	260	755
056	MARCELLINA	1.532	121.408	4.450	1.480	31	5.961	3,9	1.540	4.629

e non occupate); altri tipi di alloggio

		ABITAZIONI NON OCCUPATE				TOTALE			ALTRI TIPI DI ALLOGGIO			Codice dei Comuni
PANTI		NUMERO	di cui con persone tempora- neamente presenti	STANZE	Numero medio stanze per abitazione	NUMERO	STANZE	Numero medio stanze per abitazione	NUMERO	OCCUPANTI		
Numero medio occupanti per abitazione	Numero medio occupanti per stanza									Famiglie	Componenti	
3.3	0.8	400	—	1.222	3,1	872	3.160	3,6	—	—	—	001
3.2	0.9	500	—	1.587	3,2	875	3.010	3,4	—	—	—	002
3.4	0.8	1.003	2	3.739	3,7	9.221	36.670	4,0	12	13	28	003
2.9	0.9	587	3	1.880	3,2	2.002	6.650	3,3	—	—	—	004
3.6	0.8	567	—	2.396	4,2	2.428	10.563	4,4	1	2	3	005
2.8	0.8	516	1	1.704	3,3	844	2.869	3,4	—	—	—	006
3.4	0.8	12.710	7	52.121	4,1	20.457	85.081	4,2	6	6	21	007
3.1	0.8	848	—	3.055	3,6	1.321	5.013	3,8	—	—	—	008
3.4	0.8	12.008	2	46.546	3,9	15.017	59.339	4,0	—	—	—	117
3.4	0.8	978	3	4.429	4,5	5.156	22.013	4,3	7	7	33	009
3.2	0.8	416	1	1.571	3,8	909	3.539	3,9	—	—	—	010
3.6	0.9	648	3	2.301	3,6	3.406	13.313	3,9	—	—	—	011
3.6	1.0	844	1	2.392	2,8	1.671	5.434	3,3	—	—	—	012
3.2	0.8	743	19	2.794	3,8	4.048	16.194	4,0	7	8	17	013
2.8	0.8	240	1	743	3,1	414	1.354	3,3	—	—	—	014
3.1	0.8	404	2	1.617	4,0	1.865	7.330	3,9	—	—	—	015
3.1	0.8	369	3	1.428	3,9	1.113	4.390	3,9	—	—	—	016
3.1	0.8	185	1	629	3,4	302	1.068	3,5	—	—	—	017
3.3	0.8	372	—	1.300	3,5	1.443	5.688	3,9	—	—	—	018
2.7	0.9	485	—	1.337	2,8	610	1.724	2,8	—	—	—	019
3.2	0.8	818	11	2.786	3,4	2.447	9.076	3,7	—	—	—	020
2.7	0.8	268	—	651	2,4	584	1.662	2,8	—	—	—	021
3.4	0.8	410	3	1.367	3,3	2.136	8.767	4,1	7	8	21	022
3.2	0.9	616	—	2.049	3,3	2.390	8.619	3,6	—	—	—	023
3.5	0.8	204	—	726	3,6	1.453	6.258	4,3	—	—	—	024
2.8	0.8	135	—	472	3,5	357	1.280	3,6	—	—	—	025
3.3	0.8	974	1	3.138	3,2	3.356	12.412	3,7	—	—	—	026
3.2	0.9	233	—	752	3,2	548	1.889	3,4	—	—	—	027
2.8	0.7	392	2	1.537	3,9	569	2.262	4,0	—	—	—	028
3.4	0.8	10.298	2	33.220	3,2	13.821	47.698	3,5	—	—	—	029
3.5	0.9	813	6	2.910	3,6	10.099	38.639	3,8	12	13	31	118
2.8	0.8	344	—	1.088	3,2	710	2.321	3,3	—	—	—	030
2.9	0.9	319	—	1.047	3,3	514	1.680	3,3	—	—	—	031
3.3	0.8	1.518	33	5.363	3,5	16.107	64.566	4,0	2	2	8	032
3.0	0.8	226	—	696	3,1	661	2.257	3,4	—	—	—	033
3.3	0.8	531	4	2.008	3,8	6.623	27.177	4,1	—	—	—	034
3.2	0.8	166	—	495	3,0	935	3.468	3,7	—	—	—	035
3.3	0.8	288	—	1.065	3,7	1.619	6.457	4,0	—	—	—	036
2.8	0.7	126	—	445	3,5	281	1.069	3,8	—	—	—	037
3.4	0.7	364	—	1.834	5,0	1.886	9.059	4,8	—	—	—	038
3.3	0.8	663	1	2.787	4,2	6.337	26.905	4,2	—	—	—	039
3.3	0.9	464	2	1.887	4,1	1.342	5.284	3,9	—	—	—	040
3.2	0.8	236	—	777	3,3	702	2.696	3,8	—	—	—	041
3.2	0.9	619	1	1.781	2,9	2.084	7.010	3,4	2	2	2	042
3.3	0.9	986	5	3.602	3,7	6.083	23.581	3,9	24	24	69	043
2.9	0.8	338	2	1.052	3,1	734	2.386	3,3	—	—	—	044
3.3	0.8	153	—	451	2,9	384	1.348	3,5	—	—	—	045
3.4	0.7	1.209	5	5.838	4,8	5.417	25.054	4,6	1	2	10	046
3.5	0.9	1.682	11	5.885	3,5	16.025	62.651	3,9	1	1	1	047
2.5	0.7	320	3	1.048	3,3	550	1.900	3,5	—	—	—	048
3.2	0.8	285	3	1.008	3,5	903	3.375	3,7	—	—	—	049
3.3	0.9	12.319	25	41.977	3,4	16.089	56.140	3,5	—	—	—	116
3.4	0.9	446	—	1.843	4,1	2.332	9.372	4,0	7	7	23	050
3.4	0.9	624	—	2.553	4,1	2.665	10.819	4,1	—	—	—	115
2.9	0.9	349	10	975	2,8	678	2.072	3,1	—	—	—	051
3.1	0.8	82	—	270	3,3	413	1.513	3,7	1	1	2	052
3.0	0.7	146	—	550	3,8	333	1.324	4,0	—	—	—	053
3.0	0.7	906	—	3.871	4,3	2.220	9.615	4,3	—	—	—	054
3.1	0.7	441	—	1.445	3,3	683	2.462	3,6	—	—	—	055
3.0	0.8	194	—	691	3,6	1.726	6.652	3,9	—	—	—	056

segue TAV. 15 — Abitazioni in complesso (occupate)

Codice dei Comuni	COMUNI	ABITAZIONI OCCUPATE								
		NUMERO	Superficie m ²	STANZE				Numero medio di stanze per abitazione	OCCU	
				Adibite esclusivamente o promiscuamente ad abitazione	Cucine	Adibite esclusivamente ad altro uso	TOTALE		Famiglie	Componenti
057	MARINO	9.052	764.462	27.661	8.708	268	36.637	4,0	9.618	30.413
058	MAZZANO ROMANO	586	50.282	1.763	558	8	2.329	4,0	608	1.831
059	MENTANA	7.145	609.758	21.980	6.868	189	29.037	4,1	7.492	24.277
060	MONTECOMPATRI	1.982	153.305	6.224	1.878	61	8.163	4,1	2.037	6.272
061	MONTEFLAVIO	436	32.282	1.305	427	24	1.756	4,0	447	1.396
062	MONTELANICO	600	45.357	1.790	556	12	2.358	3,9	642	1.771
063	MONTELIBRETTI	1.456	121.979	4.462	1.427	48	5.937	4,1	1.582	4.746
064	MONTE PORZIO CATONE	1.760	159.617	5.803	1.705	67	7.575	4,3	1.837	5.870
065	MONTEROTONDO	7.578	639.477	22.966	7.357	112	30.435	4,0	8.177	26.129
066	MONTORIO ROMANO	572	41.946	1.520	565	4	2.089	3,7	578	1.734
067	MORICONE	711	52.524	2.001	694	11	2.706	3,8	736	2.128
068	MORLUPO	1.420	133.417	4.779	1.366	40	6.185	4,4	1.474	4.564
069	NAZZANO	335	24.794	996	323	5	1.324	4,0	346	1.010
070	NEMI	435	34.686	1.397	389	16	1.802	4,1	458	1.310
071	NEROLA	442	35.239	1.361	415	21	1.797	4,1	490	1.257
072	NETTUNO	8.512	705.410	25.505	8.220	162	33.887	4,0	8.895	29.121
073	OLEVANO ROMANO	1.786	120.877	5.135	1.558	31	6.724	3,8	1.875	5.883
074	PALESTRINA	3.957	337.844	12.938	3.886	128	16.952	4,3	4.049	13.183
075	PALOMBARA SABINA	2.487	190.752	7.305	2.165	71	9.541	3,8	2.597	7.637
076	PERCILE	123	6.609	273	121	2	396	3,2	124	295
077	PISONIANO	325	19.621	849	321	1	1.171	3,6	342	780
078	POLI	660	38.219	1.532	541	7	2.080	3,2	667	1.935
079	POMEZIA	8.348	682.847	25.012	6.926	184	32.122	3,8	8.686	29.612
080	PONZANO ROMANO	312	22.630	898	301	3	1.202	3,9	339	885
081	RIANO	1.354	137.318	4.922	1.278	74	6.274	4,6	1.376	4.592
082	RIGNANO FLAMINIO	1.569	141.373	5.016	1.411	60	6.487	4,1	1.591	4.506
083	RIOFREDDO	229	14.840	666	169	3	838	3,7	241	667
084	ROCCA CANTERANO	114	7.773	350	115	6	471	4,1	121	310
085	ROCCA DI CAVE	137	6.863	276	119	1	396	2,9	138	379
086	ROCCA DI PAPA	2.582	198.018	8.025	2.414	65	10.504	4,1	2.649	8.757
087	ROCCAGIOVINE	75	5.230	205	75	—	280	3,7	75	230
088	ROCCA PRIORA	1.926	162.177	6.063	1.692	46	7.801	4,1	1.971	6.337
089	ROCCA SANTO STEFANO	302	19.829	828	292	2	1.122	3,7	315	1.086
090	ROIATE	272	18.323	706	268	—	974	3,6	272	831
091	ROMA	902.301	74.214.150	2.722.285	834.806	25.027	3.582.118	4,0	938.308	2.799.553
092	ROVIANO	456	32.793	1.337	432	9	1.778	3,9	467	1.392
093	SACROFANO	1.017	108.243	3.862	891	84	4.837	4,8	1.097	3.279
094	SAMBUCI	237	14.312	540	197	7	744	3,1	237	696
095	SAN GREGORIO DA SASSOLA	468	29.095	1.127	450	4	1.581	3,4	468	1.350
096	SAN POLO DEI CAVALIERI	622	46.326	1.665	568	18	2.251	3,6	634	1.679
097	SANTA MARINELLA	2.938	238.328	9.399	2.491	65	11.955	4,1	3.083	9.351
098	SANT'ANGELO ROMANO	761	57.078	1.981	711	20	2.712	3,6	771	2.173
099	SANT'ORESTE	930	63.785	2.709	862	13	3.584	3,9	994	2.848
100	SAN VITO ROMANO	1.013	65.556	2.669	970	22	3.661	3,6	1.089	3.167
101	SARACINESCO	64	3.168	146	61	—	207	3,2	64	132
102	SEJNI	2.620	210.230	8.077	2.363	69	10.509	4,0	2.804	8.284
103	SUBIACO	2.659	215.689	8.119	2.615	74	10.808	4,1	2.804	8.817
104	TIVOLI	15.523	1.201.245	45.816	15.267	272	61.355	4,0	16.394	50.591
105	TOLFA	1.584	114.729	4.236	1.559	25	5.820	3,7	1.692	4.890
106	TORRITA TIBERINA	236	16.805	657	223	7	887	3,8	258	707
107	TREVIGNANO ROMANO	855	69.267	2.584	815	23	3.422	4,0	912	2.705
108	VALLEPIETRA	169	11.103	451	164	7	622	3,7	169	482
109	VALLINFREDA	100	6.479	290	81	1	372	3,7	108	286
110	VALMONTONE	2.944	237.650	8.763	2.848	55	11.666	4,0	3.154	10.200
111	VELLETRI	11.932	1.046.515	39.232	11.603	434	51.269	4,3	12.807	40.918
112	VICOVARO	1.076	75.203	2.840	1.054	6	3.900	3,6	1.144	3.746
113	VIVARO ROMANO	124	6.192	281	86	—	367	3,0	126	316
114	ZAGAROLO	4.160	354.548	12.866	4.055	116	17.037	4,1	4.280	13.806
	TOTALE PROVINCIA	1.156.811	95.166.960	3.499.541	1.076.192	31.527	4.607.260	4,0	1.205.540	3.645.110

e non occupate); altri tipi di alloggio

PANTI		ABITAZIONI NON OCCUPATE				TOTALE			ALTRI TIPI DI ALLOGGIO			Codice dei Comuni
Numero medio occupanti per abitazione	Numero medio occupanti per stanza	NUMERO	di cui con persone temporaneamente presenti	STANZE	Numero medio stanze per abitazione	NUMERO	STANZE	Numero medio stanze per abitazione	NUMERO	OCCUPANTI		
										Famiglie	Componenti	
3,4	0,8	1.340	7	5.357	4,0	10.392	41.994	4,0	11	12	34	057
3,1	0,8	313	—	1.022	3,3	899	3.351	3,7	—	—	—	058
3,4	0,8	959	35	3.620	3,8	8.104	32.657	4,0	2	4	11	059
3,2	0,8	805	—	2.946	3,7	2.787	11.109	4,0	—	—	—	060
3,2	0,8	269	8	972	3,6	705	2.728	3,9	—	—	—	061
3,0	0,8	377	11	1.238	3,3	977	3.596	3,7	—	—	—	062
3,3	0,8	482	—	1.739	3,6	1.938	7.676	4,0	—	—	—	063
3,3	0,8	986	—	4.305	4,4	2.746	11.880	4,3	2	2	9	064
3,4	0,9	722	15	2.758	3,8	8.300	33.193	4,0	1	1	1	065
3,0	0,8	407	—	1.346	3,3	979	3.435	3,5	—	—	—	066
3,0	0,8	278	10	904	3,3	989	3.610	3,7	—	—	—	067
3,2	0,7	490	2	1.892	3,9	1.910	8.077	4,2	—	—	—	068
3,0	0,8	161	—	674	4,2	496	1.998	4,0	—	—	—	069
3,0	0,7	236	4	1.082	4,6	671	2.884	4,3	—	—	—	070
2,8	0,7	266	—	1.031	3,9	708	2.828	4,0	—	—	—	071
3,4	0,9	4.777	34	16.341	3,4	13.289	50.228	3,8	—	—	—	072
3,3	0,9	678	11	2.260	3,3	2.464	8.984	3,6	—	—	—	073
3,3	0,8	1.826	2	6.339	3,5	5.783	23.291	4,0	4	4	5	074
3,1	0,8	1.772	1	6.269	3,5	4.259	15.810	3,7	2	2	2	075
2,4	0,7	139	—	400	2,9	262	796	3,0	—	—	—	076
2,4	0,7	461	—	1.423	3,1	786	2.594	3,3	—	—	—	077
2,9	0,9	354	1	968	2,7	1.014	3.048	3,0	—	—	—	078
3,5	0,9	10.743	13	35.365	3,3	19.091	67.487	3,5	7	7	23	079
2,8	0,7	191	5	671	3,5	503	1.873	3,7	—	—	—	080
3,4	0,7	253	1	991	3,9	1.607	7.265	4,5	—	—	—	081
2,9	0,7	558	1	2.483	4,4	2.127	8.970	4,2	—	—	—	082
2,9	0,8	352	—	1.272	3,6	581	2.110	3,6	—	—	—	083
2,7	0,7	214	4	719	3,4	328	1.190	3,6	—	—	—	084
2,8	1,0	277	1	652	2,4	414	1.048	2,5	—	—	—	085
3,4	0,8	1.218	1	4.449	3,7	3.800	14.953	3,9	—	—	—	086
3,1	0,8	126	—	380	3,0	201	660	3,3	—	—	—	087
3,3	0,8	1.434	—	6.232	4,3	3.360	14.033	4,2	—	—	—	088
3,6	1,0	230	—	713	3,1	532	1.835	3,4	—	—	—	089
3,1	0,9	192	—	659	3,4	464	1.633	3,5	—	—	—	090
3,1	0,8	113.468	1.444	404.522	3,6	1.015.769	3.986.640	3,9	545	580	1.351	091
3,1	0,8	327	—	1.055	3,2	783	2.833	3,6	—	—	—	092
3,2	0,7	284	1	1.125	4,0	1.301	5.962	4,6	1	1	1	093
2,9	0,9	308	—	787	2,6	545	1.531	2,8	—	—	—	094
2,9	0,9	118	3	327	2,8	586	1.908	3,3	—	—	—	095
2,7	0,8	774	—	2.499	3,2	1.396	4.750	3,4	—	—	—	096
3,2	0,8	8.298	178	31.141	3,8	11.236	43.096	3,8	—	—	—	097
2,9	0,8	326	—	1.077	3,3	1.087	3.789	3,5	—	—	—	098
3,1	0,8	374	2	1.389	3,7	1.304	4.973	3,8	—	—	—	099
3,1	0,9	554	—	1.816	3,3	1.567	5.477	3,5	1	1	3	100
2,1	0,6	325	1	810	2,5	389	1.017	2,6	—	—	—	101
3,2	0,8	1.090	2	3.653	3,4	3.710	14.162	3,8	1	1	1	102
3,3	0,8	2.257	7	6.534	2,9	4.916	17.342	3,5	6	6	11	103
3,3	0,8	1.048	1	3.804	3,6	16.571	65.159	3,9	—	—	—	104
3,1	0,8	632	5	2.153	3,4	2.216	7.973	3,6	—	—	—	105
3,0	0,8	154	1	363	2,4	390	1.250	3,2	—	—	—	106
3,2	0,8	649	8	2.356	3,6	1.504	5.778	3,8	1	2	2	107
2,9	0,8	227	—	714	3,1	396	1.336	3,4	—	—	—	108
2,9	0,8	402	2	1.161	2,9	502	1.533	3,1	—	—	—	109
3,5	0,9	890	1	2.949	3,3	3.834	14.615	3,8	7	7	12	110
3,4	0,8	3.684	19	14.748	4,0	15.616	66.017	4,2	4	5	10	111
3,5	1,0	446	—	1.456	3,3	1.522	5.356	3,5	—	—	—	112
2,5	0,9	235	5	698	3,0	359	1.065	3,0	1	1	1	113
3,3	0,8	2.021	10	7.393	3,7	6.181	24.430	4,0	1	2	6	114
3,2	0,8	249.105	2.036	892.733	3,6	1.405.916	5.499.993	3,9	687	734	1.752	

TAV. 16 - Abitazioni occupate

Codice dei Comuni	COMUNI	PROPRIETÀ							ABITAZIONI	Superficie m ²
		ABITAZIONI	Superficie m ²	Superficie media per abitazione	STANZE		OCCUPANTI			
					TOTALE	Adibite esclusiva-mente o promiscua-mente ad abitazione	Famiglie	Componenti		
001	AFFILE	389	30.166	77,5	1.642	1.265	390	1.292	56	3.557
002	AGOSTA	321	20.824	64,9	1.238	946	332	1.014	37	2.461
003	ALBANO LAZIALE	5.020	447.926	89,2	21.315	16.425	5.319	17.039	2.628	184.063
004	ALLUMIERE	975	63.917	65,6	3.405	2.462	1.023	2.807	354	19.842
005	ANGUILLARA SABAZIA	1.233	117.072	94,9	5.704	4.528	1.331	4.441	463	34.893
006	ANTICOLI CORRADO	270	17.405	64,5	956	684	271	760	44	2.964
007	ANZIO	4.661	455.918	97,8	21.178	16.534	4.820	16.278	2.642	198.487
008	ARCINAZZO ROMANO	420	30.870	73,5	1.768	1.327	420	1.288	32	2.086
117	ARDEA	2.008	199.749	99,5	8.968	6.924	2.084	6.736	624	46.627
009	ARICCIA	2.617	253.321	96,8	11.676	9.025	2.755	9.027	1.238	92.744
010	ARSOLI	366	30.563	83,5	1.496	1.151	375	1.151	107	7.610
011	ARTENA	2.354	194.808	82,8	9.485	7.106	2.425	8.457	268	18.753
012	BELLEGRA	678	45.171	66,6	2.521	1.883	706	2.467	94	5.844
013	BRACCIANO	1.942	170.827	88,0	8.273	6.341	2.172	6.014	1.140	84.856
014	CAMERATA NUOVA	158	10.359	65,6	559	391	166	444	8	503
015	CAMPAGNANO DI ROMA	983	81.978	83,4	4.001	3.100	1.039	3.066	375	25.606
016	CANALE MONTERANO	568	44.095	77,6	2.312	1.764	587	1.741	127	8.302
017	CANTERANO	89	6.355	71,4	354	252	92	273	12	604
018	CAPENA	653	61.069	93,5	2.841	2.189	667	2.134	339	24.311
019	CAPRANICA PRENESTINA	102	4.952	48,5	318	209	110	279	7	330
020	CARPINETO ROMANO	1.437	102.808	71,5	5.574	4.116	1.442	4.523	115	7.917
021	CASAPE	239	14.001	58,6	760	563	243	621	66	3.856
022	CASTEL GANDOLFO	1.038	101.563	97,8	4.765	3.708	1.104	3.531	531	38.439
023	CASTEL MADAMA	1.237	92.344	74,7	4.707	3.566	1.253	3.918	443	29.831
024	CASTELNUOVO DI PORTO	645	70.469	109,3	3.126	2.489	661	2.170	501	40.948
025	CASTEL SAN PIETRO ROMANO	181	11.852	65,5	679	493	188	522	39	1.990
026	CAVE	1.462	121.065	82,8	5.995	4.558	1.482	4.838	767	51.978
027	CERRETO LAZIALE	247	16.407	66,4	909	656	286	756	58	3.505
028	CERVERA DI ROMA	162	10.222	63,1	678	520	167	460	4	172
029	CERVETERI	2.597	245.149	94,4	11.033	8.638	2.786	9.158	664	51.103
118	CIAMPINO	4.981	436.506	87,6	20.371	15.504	5.241	17.302	3.843	281.190
030	CICILIANO	282	17.041	60,4	958	681	283	769	57	3.101
031	CINETO ROMANO	174	10.552	60,6	581	457	175	505	16	747
032	CIVITAVECCHIA	7.225	652.117	90,3	31.306	24.012	7.914	23.870	6.733	504.775
033	CIVITELLA SAN PAOLO	331	22.120	66,8	1.195	877	355	970	85	5.429
034	COLLEFERRO	4.089	365.541	89,4	17.274	13.437	4.278	13.549	1.709	134.052
035	COLONNA	485	41.456	85,5	2.000	1.557	496	1.561	223	13.497
036	FIANO ROMANO	909	82.120	90,3	3.827	2.936	967	2.922	290	22.168
037	FILACCIANO	94	7.574	80,6	397	297	103	271	45	2.693
038	FORMELLO	1.168	141.555	121,2	5.895	4.681	1.225	4.090	243	19.826
039	FRASCATI	3.141	302.320	96,2	14.301	11.136	3.268	10.325	2.149	160.751
040	GALLICANO NEL LAZIO	587	48.152	82,0	2.382	1.786	626	1.958	207	12.955
041	GAVIGNANO	369	28.752	77,9	1.552	1.180	393	1.200	53	3.133
042	GENAZZANO	1.048	73.727	70,4	3.840	2.825	1.098	3.344	320	18.956
043	GENZANO DI ROMA	3.288	283.679	86,3	13.590	10.390	3.510	11.063	1.544	105.399
044	GERANO	314	18.286	58,2	1.064	775	325	872	59	3.319
045	GORGA	199	14.133	71,0	775	575	199	659	14	974
046	GROTTAFERRATA	2.745	295.175	107,5	13.253	10.369	2.966	9.348	1.128	92.225
047	GUIDONIA MONTECELIO	7.915	684.158	86,4	32.928	25.009	8.220	27.487	5.445	398.175
048	JENNE	194	11.802	60,8	721	525	196	489	18	1.304
049	LABICO	448	34.930	78,0	1.760	1.311	459	1.413	132	8.903
116	LADISPOLI	2.140	176.823	82,6	8.579	6.557	2.194	6.857	1.404	96.742
050	LANUVIO	1.282	113.486	88,5	5.277	4.001	1.320	4.364	435	31.546
115	LARIANO	1.674	153.549	91,7	6.861	5.145	1.751	5.804	181	14.194
051	LICENZA	276	17.217	62,4	923	733	280	788	31	1.992
052	MAGLIANO ROMANO	247	17.612	71,3	942	696	256	777	52	3.183
053	MANDELA	140	10.992	78,5	596	444	153	419	31	2.077
054	MANZIANA	894	85.152	95,2	4.092	3.167	925	2.663	303	23.509
055	MARANO EQUO	225	17.358	77,1	946	720	242	695	9	719
056	MARCELLINA	988	81.792	82,8	3.932	2.953	994	2.956	319	23.060

per titolo di godimento

AFFITTO					ALTRO TITOLO								Codice dei Comuni
Superficie media per abitazione	STANZE		OCCUPANTI		ABITAZIONI	Superficie m ²	Superficie media per abitazione	STANZE		OCCUPANTI			
	TOTALE	Adibite esclusivamente o promiscuamente ad abitazione	Famiglie	Componenti				TOTALE	Adibite esclusivamente o promiscuamente ad abitazione	Famiglie	Componenti		
63,5	192	146	56	196	27	2.137	79,1	104	80	28	70	001	
66,5	124	99	38	136	17	985	57,9	61	47	18	58	002	
70,0	9.415	6.979	2.779	8.778	570	44.682	78,4	2.201	1.667	592	1.769	003	
56,1	1.084	754	363	1.096	86	5.243	61,0	281	196	88	221	004	
75,4	1.770	1.351	484	1.600	165	13.994	84,8	693	542	173	588	005	
67,4	163	117	44	134	14	701	50,1	46	32	14	34	006	
75,1	9.998	7.559	2.738	9.031	444	35.975	81,0	1.784	1.368	455	1.418	007	
65,2	112	82	32	117	21	1.420	67,6	78	58	21	68	008	
74,7	2.316	1.730	646	2.149	377	30.598	81,2	1.509	1.144	402	1.250	117	
74,9	4.628	3.423	1.276	4.218	323	26.688	82,6	1.280	948	337	1.109	009	
71,1	395	292	108	356	20	1.697	84,9	77	59	20	58	010	
70,0	987	726	273	910	136	10.844	79,7	540	403	142	434	011	
62,2	328	238	94	327	55	3.297	59,9	193	145	56	199	012	
74,4	4.231	3.148	1.233	3.783	223	18.238	81,8	896	680	250	752	013	
62,9	24	16	8	33	8	503	62,9	28	17	8	18	014	
68,3	1.303	985	381	1.214	103	8.077	78,4	409	315	107	322	015	
65,4	453	339	127	407	49	3.571	72,9	197	144	50	156	016	
50,3	36	24	12	36	16	1.036	64,8	49	35	16	48	017	
71,7	1.230	909	342	1.134	79	6.313	79,9	317	240	82	257	018	
47,1	21	14	7	23	16	732	45,8	48	32	16	30	019	
68,8	424	309	116	400	77	5.264	68,4	292	214	78	254	020	
58,4	212	157	66	210	11	745	67,7	39	31	11	26	021	
72,4	2.014	1.505	566	1.774	157	12.584	80,2	621	468	161	523	022	
67,3	1.535	1.133	447	1.482	94	6.109	65,0	328	241	95	245	023	
81,7	1.980	1.533	513	1.857	103	9.057	87,9	426	333	107	335	024	
51,0	121	87	39	103	2	116	58,0	8	6	2	4	025	
67,8	2.705	1.954	769	2.546	153	11.663	76,2	574	428	154	422	026	
60,4	190	136	61	208	10	666	66,6	38	28	12	41	027	
43,0	13	9	4	12	11	582	52,9	34	25	11	30	028	
77,0	2.398	1.800	688	2.153	262	22.848	87,2	1.047	797	273	833	029	
73,2	13.597	9.920	4.055	13.381	462	35.863	77,6	1.761	1.323	488	1.483	118	
54,4	178	123	57	187	27	1.695	62,8	97	74	27	70	030	
46,7	43	29	16	43	5	210	42,0	9	7	5	20	031	
75,0	25.335	18.652	7.234	22.843	631	52.796	83,7	2.562	1.919	677	1.941	032	
63,9	296	212	90	287	19	1.283	67,5	70	45	20	48	033	
78,4	6.675	5.029	1.773	5.746	294	25.440	86,5	1.220	930	306	927	034	
60,5	740	545	227	723	61	4.417	72,4	233	180	64	189	035	
76,4	1.059	772	299	979	132	10.595	80,3	506	383	138	427	036	
59,8	148	101	47	135	16	1.383	86,4	79	57	17	31	037	
81,6	884	662	247	807	111	9.952	89,7	446	344	118	328	038	
74,8	8.276	6.219	2.227	7.007	384	31.480	82,0	1.541	1.185	410	1.116	039	
62,6	696	495	210	701	84	5.925	70,5	319	237	89	256	040	
59,1	189	136	54	175	44	3.256	74,0	178	133	45	138	041	
59,2	1.030	739	326	1.059	97	6.996	72,1	359	269	100	288	042	
68,3	5.383	3.914	1.598	5.083	265	20.767	78,4	1.006	754	273	869	043	
56,3	187	132	60	194	23	1.366	59,4	83	62	25	63	044	
69,6	54	40	14	48	18	1.198	66,6	68	51	18	44	045	
81,8	4.503	3.385	1.202	3.713	335	30.572	91,3	1.460	1.121	360	1.087	046	
73,1	20.042	14.672	5.636	18.856	983	76.653	78,0	3.796	2.807	1.013	3.348	047	
72,4	66	47	18	51	18	991	55,1	65	47	18	39	048	
67,4	457	327	139	463	38	3.149	82,9	150	112	38	115	049	
68,9	4.794	3.512	1.444	4.762	226	15.893	69,4	790	591	229	672	116	
72,5	1.575	1.147	440	1.455	169	13.910	82,3	677	507	176	588	050	
78,4	691	512	192	583	186	15.910	85,5	714	536	193	604	115	
64,3	95	70	31	99	22	1.584	72,0	79	64	22	72	051	
61,2	180	130	53	150	32	2.295	71,7	121	89	32	98	052	
67,0	113	82	31	99	16	1.138	71,1	65	48	16	37	053	
77,6	1.177	887	311	939	117	9.025	77,1	475	354	122	319	054	
79,9	36	27	9	32	8	652	81,5	35	27	9	28	055	
72,3	1.208	894	320	1.076	225	16.556	73,6	821	603	226	597	056	

segue TAV. 16 — Abitazioni occupate

Codice dei Comuni	COMUNI	PROPRIETÀ							ABITAZIONI	Superficie m ²
		ABITAZIONI	Superficie m ²	Superficie media per abitazione	STANZE		OCCUPANTI			
					TOTALE	Adibite esclusivamente o promiscuamente ad abitazione	Famiglie	Componenti		
057	MARINO	5.824	531.869	91,3	24.980	19.135	6.214	19.416	2.579	184.249
058	MAZZANO ROMANO	473	42.489	89,8	1.925	1.466	490	1.469	81	5.236
059	MENTANA	4.739	425.460	89,8	20.109	15.385	5.007	16.344	1.808	136.286
060	MONTECOMPATRI	1.246	101.342	81,3	5.375	4.133	1.277	3.850	598	40.850
061	MONTEFLAVIO	389	28.662	73,7	1.574	1.174	400	1.248	26	1.812
062	MONTELANICO	498	37.960	76,2	1.989	1.515	536	1.446	82	5.899
063	MONTELIBRETTI	1.154	98.991	85,8	4.805	3.630	1.263	3.756	176	13.648
064	MONTE PORZIO CATONE	1.230	119.573	97,2	5.563	4.308	1.287	4.119	415	31.043
065	MONTEROTONDO	4.568	410.362	89,8	19.252	14.728	4.998	15.855	2.543	192.208
066	MONTORIO ROMANO	491	36.509	74,4	1.811	1.323	496	1.522	50	3.387
067	MORICONE	614	45.543	74,2	2.357	1.748	637	1.821	67	4.874
068	MORLUPO	981	98.514	100,4	4.484	3.497	1.023	3.204	348	27.031
069	NAZZANO	219	17.122	78,2	924	708	226	650	97	6.250
070	NEMI	286	24.274	84,9	1.253	979	303	855	129	9.050
071	NEROLA	378	30.476	80,6	1.557	1.180	422	1.063	39	2.584
072	NETTUNO	5.200	466.316	89,7	21.724	16.547	5.461	17.930	2.796	199.631
073	OLEVANO ROMANO	1.337	93.112	69,6	5.153	3.956	1.411	4.338	342	21.190
074	PALESTRINA	2.576	232.409	90,2	11.418	8.776	2.624	8.633	1.102	81.071
075	PALOMBARA SABINA	1.888	150.231	79,6	7.447	5.743	1.970	5.720	451	29.126
076	PERCILE	83	4.716	56,8	279	195	84	187	31	1.405
077	PISONIANO	286	17.167	60,0	1.033	749	301	670	30	1.846
078	POLI	449	26.716	59,5	1.461	1.087	455	1.296	167	8.940
079	POMEZIA	4.160	365.660	87,9	16.868	13.367	4.302	14.608	3.568	269.078
080	PONZANO ROMANO	224	16.641	74,3	894	675	247	638	67	4.516
081	RIANO	971	105.282	108,4	4.754	3.768	992	3.340	269	21.649
082	RIGNANO FLAMINIO	1.043	99.382	95,3	4.524	3.516	1.055	3.107	323	25.088
083	RIOFREDDO	195	12.500	64,1	712	566	207	570	26	1.669
084	ROCCA CANTERANO	102	7.121	69,8	429	320	109	281	5	225
085	ROCCA DI CAVE	117	5.897	50,4	339	237	118	324	14	706
086	ROCCA DI PAPA	1.720	138.487	80,5	7.288	5.606	1.766	5.841	624	42.198
087	ROCCAGIOVINE	61	4.481	73,5	233	172	61	180	13	679
088	ROCCA PRIORA	1.395	121.413	87,0	5.827	4.517	1.428	4.628	414	30.464
089	ROCCA SANTO STEFANO	262	17.162	65,5	983	729	275	942	32	2.132
090	ROIATE	217	14.476	66,7	794	581	217	662	30	1.878
091	ROMA	421.489	38.734.099	91,9	1.820.858	1.412.133	436.709	1.302.757	438.158	32.270.381
092	ROVIANO	380	27.704	72,9	1.500	1.132	390	1.146	50	2.962
093	SACROFANO	723	83.544	115,6	3.663	2.952	793	2.363	200	15.722
094	SAMBUCI	191	11.371	59,5	597	432	191	549	27	1.692
095	SAN GREGORIO DA SASSOLA	375	23.512	62,7	1.282	917	375	1.064	72	4.043
096	SAN POLO DEI CAVALIERI	473	35.035	74,1	1.719	1.283	480	1.243	121	9.078
097	SANTA MARINELLA	1.870	161.201	86,2	7.944	6.272	1.963	5.913	861	61.922
098	SANT'ANGELO ROMANO	559	43.505	77,8	2.038	1.499	567	1.550	164	10.594
099	SANT'ORESTE	694	49.798	71,8	2.771	2.104	744	2.109	153	8.626
100	SAN VITO ROMANO	749	49.660	66,3	2.787	2.049	806	2.319	210	12.604
101	SARACINESCO	53	2.637	49,8	171	121	53	103	8	291
102	SEGNI	2.134	174.081	81,6	8.726	6.734	2.292	6.751	321	23.473
103	SUBIACO	1.844	156.436	84,8	7.760	5.882	1.973	6.114	680	48.495
104	TIVOLI	8.544	708.747	83,0	35.537	26.940	9.075	28.058	6.331	441.061
105	TOLFA	1.054	80.873	76,7	4.075	3.014	1.145	3.248	436	26.953
106	TORRITA TIBERINA	180	13.137	73,0	692	513	193	510	45	2.948
107	TREVIGNANO ROMANO	533	46.374	87,0	2.262	1.737	573	1.699	262	18.846
108	VALLEPIETRA	150	9.858	65,7	557	405	150	424	15	865
109	VALLINFREDA	84	5.437	64,7	315	242	92	245	5	334
110	VALMONTONE	1.940	167.179	86,2	8.017	6.088	2.093	6.878	603	44.231
111	VELLETRI	7.839	737.150	94,0	35.192	27.179	8.503	27.284	3.139	229.129
112	VICOVARO	684	50.309	73,6	2.573	1.897	733	2.361	348	21.248
113	VIVARO ROMANO	113	5.673	50,2	336	259	115	282	8	364
114	ZAGAROLO	3.030	275.661	91,0	12.912	9.850	3.124	10.102	848	56.782
	TOTALE PROVINCIA	583.965	52.920.198	90,6	2.504.756	1.936.199	607.902	1.842.080	513.268	37.705.318

per titolo di godimento

AFFITTO					ALTRO TITOLO							Codice dei Comuni
Superficie media per abitazione	STANZE		OCCUPANTI		ABITAZIONI	Superficie m ²	Superficie media per abitazione	STANZE		OCCUPANTI		
	TOTALE	Adibite esclusiva- mente o promiscua- mente ad abitazione	Famiglie	Componenti				TOTALE	Adibite esclusiva- mente o promiscua- mente ad abitazione	Famiglie	Componenti	
71,4	9.230	6.711	2.716	8.898	649	48.344	74,5	2.427	1.815	688	2.099	057
64,6	282	206	86	259	32	2.557	79,9	122	91	32	103	058
75,4	6.608	4.865	1.863	6.019	598	48.012	80,3	2.320	1.730	622	1.914	059
68,3	2.238	1.670	620	2.006	138	11.113	80,5	550	421	140	416	060
69,7	94	65	26	72	21	1.808	86,1	88	66	21	76	061
71,9	288	213	84	266	20	1.498	74,9	81	62	22	59	062
77,5	680	506	189	613	126	9.340	74,1	452	326	130	377	063
74,8	1.555	1.154	428	1.397	115	9.001	78,3	457	341	122	354	064
75,6	9.379	6.889	2.689	8.817	467	36.907	79,0	1.804	1.349	490	1.457	065
67,7	170	121	51	137	31	2.050	66,1	108	76	31	75	066
72,7	242	175	68	226	30	2.107	70,2	107	78	31	81	067
77,7	1.322	987	357	1.077	91	7.872	86,5	379	295	94	283	068
64,4	327	234	101	307	19	1.422	74,8	73	54	19	53	069
70,2	462	349	134	394	20	1.362	68,1	87	69	21	61	070
66,3	133	98	42	116	25	2.179	87,2	107	83	26	78	071
71,4	10.259	7.545	2.895	9.494	516	39.463	76,5	1.904	1.413	539	1.697	072
62,0	1.202	900	353	1.229	107	6.575	61,4	369	279	111	316	073
73,6	4.319	3.229	1.142	3.642	279	24.364	87,3	1.215	933	283	908	074
64,6	1.537	1.144	468	1.451	148	11.395	77,0	557	418	159	466	075
45,3	85	55	31	87	9	488	54,2	32	23	9	21	076
61,5	102	72	31	85	9	608	67,6	36	28	10	25	077
53,5	482	346	168	521	44	2.563	58,3	137	99	44	118	078
75,4	12.934	9.880	3.736	12.988	620	48.109	77,6	2.320	1.765	648	2.016	079
67,4	232	167	71	199	21	1.473	70,1	76	56	21	48	080
80,5	1.039	787	269	906	114	10.387	91,1	481	367	115	346	081
77,7	1.198	897	332	962	203	16.903	83,3	765	603	204	437	082
64,2	91	72	26	81	8	671	83,9	35	28	8	16	083
45,0	14	9	5	14	7	427	61,0	28	21	7	15	084
50,4	40	28	14	45	6	260	43,3	17	11	6	10	085
67,6	2.309	1.733	636	2.096	238	17.333	72,8	907	686	247	820	086
52,2	42	29	13	47	1	70	70,0	5	4	1	3	087
73,6	1.501	1.181	424	1.358	117	10.300	88,0	473	365	119	351	088
66,6	110	79	32	121	8	535	66,9	29	20	8	23	089
62,6	95	65	30	95	25	1.969	78,8	85	60	25	74	090
73,7	1.602.023	1.191.317	456.950	1.369.660	42.654	3.209.670	75,2	159.237	118.835	44.649	127.136	091
59,2	168	120	50	164	26	2.127	81,8	110	85	27	82	092
78,6	758	591	202	595	94	8.977	95,5	416	319	102	321	093
62,7	85	61	27	85	19	1.249	65,7	62	47	19	62	094
56,2	223	154	72	223	21	1.540	73,3	76	56	21	63	095
75,0	421	303	123	359	28	2.213	79,0	111	79	31	77	096
71,9	3.243	2.533	905	2.824	207	15.205	73,5	768	594	215	614	097
64,6	536	380	166	505	38	2.979	78,4	138	102	38	118	098
56,4	518	382	162	496	83	5.361	64,6	295	223	88	243	099
60,0	685	486	219	665	54	3.292	61,0	189	134	64	183	100
36,4	21	13	8	25	3	240	80,0	15	12	3	4	101
73,1	1.159	864	339	1.040	165	12.676	76,8	624	479	173	493	102
71,3	2.515	1.833	691	2.265	135	10.758	79,7	533	404	140	438	103
69,7	23.212	16.928	6.618	20.433	648	51.437	79,4	2.606	1.948	701	2.100	104
61,8	1.403	978	449	1.387	94	6.903	73,4	342	244	98	255	105
65,5	156	114	53	162	11	720	65,5	39	30	12	35	106
71,9	945	692	277	821	60	4.047	67,5	215	155	62	185	107
57,7	47	32	15	45	4	380	95,0	18	14	4	13	108
66,8	16	14	5	12	11	708	64,4	41	34	11	29	109
73,4	2.211	1.633	624	2.055	401	26.240	65,4	1.438	1.042	437	1.267	110
73,0	12.134	9.041	3.301	10.559	954	80.236	84,1	3.943	3.012	1.003	3.075	111
61,1	1.159	815	362	1.228	44	3.646	82,9	168	128	49	157	112
45,5	21	15	8	23	3	155	51,7	10	7	3	11	113
67,0	3.030	2.204	863	2.828	282	22.105	78,4	1.095	812	293	876	114
73,5	1.877.399	1.394.930	535.289	1.622.583	59.578	4.541.444	76,2	225.105	168.412	62.349	180.447	

TAV. 17 - Abitazioni occupate

Codice dei Comuni	COMUNI	EPOCA DI						
		Prima del 1919		1919 - 1945		1946 - 1960		1961
		Abitazioni	Stanze	Abitazioni	Stanze	Abitazioni	Stanze	Abitazioni
001	AFFILE	125	492	60	230	65	256	115
002	AGOSTA	141	480	40	160	45	168	62
003	ALBANO LAZIALE	967	3.289	561	2.011	1.862	7.180	2.695
004	ALLUMIERE	385	1.022	165	444	252	872	360
005	ANGUILLARA SABAZIA	262	920	65	255	227	985	633
006	ANTICOLI CORRADO	122	386	38	137	35	128	82
007	ANZIO	166	666	495	2.021	2.054	8.007	2.560
008	ARCINAZZO ROMANO	191	709	47	191	88	394	88
117	ARDEA	46	158	170	632	388	1.452	982
009	ARICCIA	460	1.456	322	1.256	592	2.259	1.479
010	ARSOLI	113	432	42	156	45	164	113
011	ARTENA	585	2.041	314	1.188	554	2.184	694
012	BELLEGRA	253	803	75	234	107	386	195
013	BRACCIANO	542	1.787	294	1.118	741	2.971	1.043
014	CAMERATA NUOVA	98	322	13	49	15	53	22
015	CAMPAGNANO DI ROMA	436	1.391	121	407	195	754	402
016	CANALE MONTERANO	172	603	108	376	103	380	176
017	CANTERANO	65	213	11	44	16	64	12
018	CAPENA	123	395	80	301	151	581	311
019	CAPRANICA PRENESTINA	72	200	7	20	18	64	12
020	CARPINETO ROMANO	640	2.250	171	653	145	583	396
021	CASAPE	91	227	55	152	84	282	40
022	CASTEL GANDOLFO	258	957	117	460	331	1.305	448
023	CASTEL MADAMA	452	1.322	166	516	216	815	578
024	CASTELNUOVO DI PORTO	156	580	61	251	122	530	250
025	CASTEL SAN PIETRO ROMANO	71	222	15	43	26	92	59
026	CAVE	394	1.220	311	1.134	391	1.448	709
027	CERRETO LAZIALE	98	327	22	84	66	233	64
028	CERVARA DI ROMA	91	359	21	89	20	87	32
029	CERVETERI	179	622	121	428	678	2.632	988
118	CIAMPINO	39	158	378	1.342	1.924	6.774	5.264
030	CICILIANO	182	515	23	82	23	71	72
031	CINETO ROMANO	45	111	12	37	27	92	53
032	CIVITAVECCHIA	726	2.544	2.010	7.233	4.407	16.643	3.702
033	CIVITELLA SAN PAOLO	162	491	32	110	33	122	64
034	COLLEFERRO	150	551	885	3.346	1.834	7.188	1.767
035	COLONNA	121	399	67	217	166	631	256
036	FIANO ROMANO	187	647	101	357	204	775	438
037	FILACCIANO	73	284	6	23	11	47	24
038	FORMELLO	91	282	47	151	226	878	437
039	FRASCATI	586	2.338	483	1.817	2.030	8.053	1.378
040	GALLICANO NEL LAZIO	224	713	72	259	96	374	262
041	GAVIGNANO	164	606	51	196	53	221	91
042	GENAZZANO	620	1.943	122	441	141	515	303
043	GENZANO DI ROMA	760	2.425	334	1.152	1.039	3.851	1.594
044	GERANO	225	730	35	104	34	118	50
045	GORGA	94	276	19	82	25	117	41
046	GROTTAFERRATA	293	1.137	431	1.933	929	3.827	1.364
047	GUIDONIA MONTECELIO	513	1.611	773	2.838	2.823	10.390	6.092
048	JENNE	116	409	24	97	23	82	20
049	LABICO	252	837	44	155	67	267	92
116	LADISPOLI	24	87	118	441	595	2.282	2.184
050	LANUVIO	79	280	128	483	445	1.629	654
115	LARIANO	67	234	154	520	418	1.500	612
051	LICENZA	128	390	65	170	34	125	77
052	MAGLIANO ROMANO	119	381	60	210	28	107	47
053	MANDELA	68	244	14	68	26	122	41
054	MANZIANA	225	847	141	565	195	810	300
055	MARANO EQUO	70	254	15	64	35	156	68
056	MARCELLINA	142	444	243	821	415	1.554	386

per epoca di costruzione

COSTRUZIONE									Codice dei Comuni
- 1971	1972 - 1975		1976 - 1980		dopo il 1980		TOTALE		
Stanze	Abitazioni	Stanze	Abitazioni	Stanze	Abitazioni	Stanze	Abitazioni	Stanze	
527	60	229	44	190	3	14	472	1.938	001
249	44	198	41	161	2	7	375	1.423	002
11.277	1.029	4.475	1.031	4.368	73	331	8.218	32.931	003
1.388	96	373	142	600	15	71	1.415	4.770	004
2.850	417	2.002	233	1.051	24	104	1.861	8.167	005
318	21	79	30	117	—	—	328	1.165	006
10.863	1.078	4.887	1.309	6.097	85	419	7.747	32.960	007
399	29	131	29	129	1	5	473	1.958	008
4.127	781	3.508	603	2.743	39	173	3.009	12.793	117
6.348	706	3.266	564	2.705	55	294	4.178	17.584	009
479	94	391	81	330	5	16	493	1.968	010
2.927	407	1.802	197	844	7	26	2.758	11.012	011
802	93	396	104	421	—	—	827	3.042	012
4.448	425	1.924	216	946	44	206	3.305	13.400	013
84	7	25	17	68	2	10	174	611	014
1.800	118	511	172	764	17	86	1.461	5.713	015
739	90	419	87	413	8	32	744	2.962	016
64	9	41	4	13	—	—	117	439	017
1.350	263	1.139	140	611	3	11	1.071	4.388	018
47	12	43	3	11	1	2	125	387	019
1.672	142	558	117	496	18	78	1.629	6.290	020
159	17	74	28	113	1	4	316	1.011	021
1.965	325	1.552	233	1.079	14	82	1.726	7.400	022
2.319	157	702	195	850	10	46	1.774	6.570	023
1.120	389	1.721	241	1.201	30	129	1.249	5.532	024
233	38	178	11	32	2	8	222	808	025
3.017	342	1.437	219	940	16	78	2.382	9.274	026
236	30	117	34	136	1	4	315	1.137	027
134	8	37	5	19	—	—	177	725	028
4.018	651	2.887	844	3.606	62	285	3.523	14.478	029
20.524	800	3.307	834	3.423	47	201	9.286	35.729	118
285	38	146	23	114	5	20	366	1.233	030
175	21	78	31	117	6	23	195	633	031
15.777	1.545	6.864	2.064	9.448	135	694	14.589	59.203	032
270	64	250	73	290	7	28	435	1.561	033
7.523	893	4.020	536	2.414	27	127	6.092	25.169	034
1.053	96	399	59	257	4	17	769	2.973	035
1.824	196	871	178	802	27	116	1.331	5.392	036
90	24	104	16	74	1	2	155	624	037
1.883	355	1.944	341	1.930	25	157	1.522	7.225	038
6.147	584	2.749	578	2.827	35	187	5.674	24.118	039
1.101	152	664	67	267	5	19	878	3.397	040
405	44	207	51	225	12	59	466	1.919	041
1.212	153	622	121	473	5	23	1.465	5.229	042
6.597	599	2.604	658	2.841	113	509	5.097	19.979	043
196	24	81	28	105	—	—	396	1.334	044
182	21	94	29	138	2	8	231	897	045
6.304	529	2.674	588	2.974	74	367	4.208	19.216	046
24.743	2.797	11.520	1.237	5.204	108	460	14.343	56.766	047
92	22	76	22	84	3	12	230	852	048
386	75	333	87	386	1	3	618	2.367	049
7.971	540	2.097	273	1.120	36	165	3.770	14.163	116
2.664	311	1.312	241	1.038	28	123	1.886	7.529	050
2.486	408	1.808	337	1.508	45	210	2.041	8.266	115
327	17	63	8	22	—	—	329	1.097	051
200	39	176	32	140	6	29	331	1.243	052
171	15	63	18	85	5	21	187	774	053
1.329	218	1.048	214	1.018	21	127	1.314	5.744	054
297	31	138	23	108	—	—	242	1.017	055
1.653	221	968	119	494	6	27	1.532	5.961	056

segue TAV. 17 — Abitazioni occupate

Codice dei Comuni	COMUNI	EPOCA DI						
		Prima del 1919		1919 - 1945		1946 - 1960		1961
		Abitazioni	Stanze	Abitazioni	Stanze	Abitazioni	Stanze	Abitazioni
057	MARINO	1.040	3.607	542	1.991	1.721	6.528	3.072
058	MAZZANO ROMANO	66	206	52	163	156	580	166
059	MENTANA	238	767	331	1.121	1.310	4.906	2.577
060	MONTECOMPATRI	618	2.260	182	696	257	1.065	522
061	MONTEFLAVIO	40	137	6	16	51	179	217
062	MONTELANICO	233	829	59	214	75	302	88
063	MONTELIBRETTI	225	811	181	663	322	1.292	430
064	MONTE PORZIO CATONE	369	1.353	113	439	151	633	448
065	MONTEROTONDO	691	2.403	435	1.618	1.638	6.089	2.988
066	MONTORIO ROMANO	150	475	43	150	100	337	153
067	MORICONE	189	616	112	377	143	527	145
068	MORLUPO	211	729	83	328	181	721	422
069	NAZZANO	83	299	49	169	42	170	74
070	NEMI	97	341	89	292	78	286	91
071	NEROLA	133	475	91	342	51	221	78
072	NETTUNO	365	1.306	578	1.977	2.090	7.716	2.940
073	OLEVANO ROMANO	824	2.778	140	536	162	606	320
074	PALESTRINA	543	1.920	309	1.185	899	3.634	1.167
075	PALOMBARA SABINA	794	2.536	266	929	269	1.048	610
076	PERCILE	95	285	7	24	8	25	—
077	PISONIANO	171	578	29	107	57	213	47
078	POLI	340	978	13	42	86	286	152
079	POMEZIA	48	190	214	850	692	2.578	4.165
080	PONZANO ROMANO	108	387	33	127	47	179	62
081	RIANO	69	245	82	286	288	1.198	469
082	RIGNANO FLAMINIO	303	1.000	92	339	230	881	421
083	RIOFREDDO	79	280	13	49	21	64	52
084	ROCCA CANTERANO	69	286	2	8	7	37	21
085	ROCCA DI CAVE	65	149	14	35	11	40	26
086	ROCCA DI PAPA	428	1.538	302	1.072	632	2.446	644
087	ROCCAGIOVINE	34	117	12	38	1	2	16
088	ROCCA PRIORA	288	920	62	187	241	864	667
089	ROCCA SANTO STEFANO	135	470	28	92	52	206	69
090	ROIATE	95	298	27	80	46	173	58
091	ROMA	52.577	211.885	131.820	522.142	279.268	1.074.662	296.554
092	ROVIANO	68	205	41	147	105	402	165
093	SACROFANO	112	402	77	281	140	590	262
094	SAMBUCI	28	59	24	53	48	139	81
095	SAN GREGORIO DA SASSOLA	191	561	34	101	77	257	106
096	SAN POLO DEI CAVALIERI	147	419	92	301	93	344	169
097	SANTA MARINELLA	104	408	213	832	722	2.830	1.063
098	SANT'ANGELO ROMANO	104	276	175	519	173	586	160
099	SANT'ORESTE	368	1.269	162	568	76	303	162
100	SAN VITO ROMANO	483	1.606	69	230	105	405	215
101	SARACINESCO	17	40	16	51	14	45	6
102	SEGNI	868	3.237	282	1.052	438	1.740	597
103	SUBIACO	520	1.902	262	1.016	688	2.725	826
104	TIVOLI	2.008	6.997	1.051	3.967	4.491	17.302	5.059
105	TOLFA	580	1.796	107	389	234	911	409
106	TORRITA TIBERINA	88	282	26	100	40	157	34
107	TREVIGNANO ROMANO	91	299	104	352	170	631	318
108	VALLEPIETRA	13	58	17	59	59	200	35
109	VALLINFREDA	38	146	6	19	17	60	15
110	VALMONTONE	99	348	210	734	1.136	4.159	782
111	VELLETRI	750	2.942	1.223	4.633	3.402	13.523	3.936
112	VICOVARO	242	771	139	444	185	624	301
113	VIVARO ROMANO	69	177	9	26	10	36	23
114	ZAGAROLO	776	2.692	189	702	439	1.700	1.457
	TOTALE PROVINCIA	83.876	318.365	151.914	595.614	332.183	1.276.993	379.445

per epoca di costruzione

COSTRUZIONE									Codice dei Comuni
- 1971	1972 - 1975		1976 - 1980		dopo il 1980		TOTALE		
Stanze	Abitazioni	Stanze	Abitazioni	Stanze	Abitazioni	Stanze	Abitazioni	Stanze	
12.896	1.208	5.408	1.386	5.834	83	373	9.052	36.637	057
722	72	317	64	294	10	47	586	2.329	058
10.637	1.672	7.174	936	4.056	81	376	7.145	29.037	059
2.271	226	1.035	165	780	12	56	1.982	8.163	060
884	59	272	53	226	10	42	436	1.756	061
400	74	333	66	260	5	20	600	2.358	062
1.829	143	645	140	627	15	70	1.456	5.937	063
2.019	156	739	471	2.160	52	232	1.760	7.575	064
12.303	987	4.318	750	3.286	89	418	7.578	30.435	065
588	83	345	43	194	—	—	572	2.089	066
632	55	252	61	273	6	29	711	2.706	067
1.945	257	1.202	240	1.122	26	138	1.420	6.185	068
308	41	180	41	178	5	20	335	1.324	069
443	45	247	33	183	2	10	435	1.802	070
365	39	161	47	221	3	12	442	1.797	071
11.864	1.270	5.469	1.196	5.242	73	313	8.512	33.887	072
1.368	176	744	155	655	9	37	1.786	6.724	073
5.239	561	2.701	451	2.145	27	128	3.957	16.952	074
2.626	309	1.326	226	1.009	13	67	2.487	9.541	075
—	7	27	6	35	—	—	123	396	076
185	7	30	12	49	2	9	325	1.171	077
520	33	123	34	123	2	8	660	2.080	078
15.643	1.760	6.797	1.407	5.803	62	261	8.348	32.122	079
243	45	193	17	73	—	—	312	1.202	080
2.189	269	1.411	166	878	11	67	1.354	6.274	081
1.824	322	1.478	181	876	20	89	1.569	6.487	082
202	34	126	28	112	2	5	229	838	083
86	11	35	4	19	—	—	114	471	084
97	17	62	4	13	—	—	137	396	085
2.867	287	1.282	255	1.120	34	179	2.582	10.504	086
72	10	43	2	8	—	—	75	280	087
2.805	387	1.733	256	1.179	25	113	1.926	7.801	088
292	14	49	4	13	—	—	302	1.122	089
228	32	137	14	58	—	—	272	974	090
1.180.921	77.290	321.518	60.848	253.423	3.944	17.567	902.301	3.582.118	091
712	42	165	31	131	4	16	456	1.778	092
1.342	173	936	231	1.163	22	123	1.017	4.837	093
286	36	140	17	56	3	11	237	744	094
415	36	142	22	99	2	6	468	1.581	095
704	52	199	64	263	5	21	622	2.251	096
4.426	433	1.804	361	1.477	42	178	2.938	11.955	097
676	69	322	74	312	6	21	761	2.712	098
727	73	328	82	356	7	33	930	3.584	099
852	63	262	73	284	5	22	1.013	3.661	100
24	7	27	4	20	—	—	64	207	101
2.511	220	1.010	196	865	19	94	2.620	10.509	102
3.575	201	858	158	713	4	19	2.659	10.808	103
20.641	1.254	5.179	1.463	6.384	197	885	15.523	61.355	104
1.647	115	463	116	505	23	109	1.584	5.820	105
143	23	93	23	104	2	8	236	887	106
1.370	96	446	67	287	9	37	855	3.422	107
136	12	47	31	112	2	10	169	622	108
52	15	56	8	36	1	3	100	372	109
3.251	430	1.879	277	1.256	10	39	2.944	11.666	110
17.977	1.407	6.469	1.129	5.328	85	397	11.932	51.269	111
1.180	107	441	94	404	8	36	1.076	3.900	112
78	5	20	8	30	—	—	124	367	113
6.178	769	3.462	496	2.155	34	148	4.160	17.037	114
1.526.242	112.306	475.042	90.647	385.847	6.440	29.157	1.156.811	4.607.260	

TAV. 18 - Abitazioni occupate

Codice dei Comuni	COMUNI	ABITAZIONI							
		1			2			3	
		Abitazioni	Occupanti		Abitazioni	Occupanti		Abitazioni	Occu
			Famiglie	Componenti		Famiglie	Componenti		Famiglie
001	AFFILE	3	3	3	40	40	76	122	122
002	AGOSTA	5	5	9	59	59	130	89	90
003	ALBANO LAZIALE	53	57	118	530	536	1.259	2.060	2.131
004	ALLUMIERE	33	33	51	305	310	644	489	506
005	ANGUILLARA SABAZIA	4	4	10	102	109	245	331	343
006	ANTICOLI CORRADO	4	4	4	47	47	111	122	122
007	ANZIO	29	29	54	327	334	877	1.508	1.549
008	ARCINAZZO ROMANO	5	5	6	35	35	85	107	107
117	ARDEA	20	20	46	145	152	372	606	629
009	ARICCIA	15	16	29	252	258	628	840	869
010	ARSOLI	4	4	6	44	44	92	112	114
011	ARTENA	10	10	18	240	241	583	604	616
012	BELLEGRA	6	6	9	126	128	335	240	248
013	BRACCIANO	27	30	39	209	219	437	783	828
014	CAMERATA NUOVA	—	—	—	54	56	133	26	27
015	CAMPAGNANO DI ROMA	14	14	16	180	182	423	419	430
016	CANALE MONTERANO	8	8	8	84	85	184	202	203
017	CANTERANO	3	3	3	21	21	41	28	28
018	CAPENA	7	7	9	92	95	223	239	244
019	CAPRANICA PRENESTINA	2	2	2	38	38	75	46	50
020	CARPINETO ROMANO	12	12	23	158	158	360	467	468
021	CASAPE	17	17	31	80	81	181	89	90
022	CASTEL GANDOLFO	16	17	42	68	69	163	317	326
023	CASTEL MADAMA	19	19	38	228	228	550	557	563
024	CASTELNUOVO DI PORTO	11	12	17	80	80	203	234	237
025	CASTEL SAN PIETRO ROMANO	—	—	—	47	47	85	66	68
026	CAVE	19	19	33	216	217	469	637	641
027	CERRETO LAZIALE	2	2	3	63	69	141	91	100
028	CERVARA DI ROMA	—	—	—	11	11	18	53	53
029	CERVETERI	26	28	58	244	251	589	684	708
118	CIAMPINO	54	56	119	451	470	1.180	2.832	2.942
030	CICILIANO	9	9	13	85	86	175	138	138
031	CINETO ROMANO	9	9	23	48	48	113	67	68
032	CIVITAVECCHIA	55	57	92	909	949	2.084	3.300	3.519
033	CIVITELLA SAN PAOLO	3	3	7	66	67	134	140	144
034	COLLEFERRO	11	12	21	195	202	421	1.424	1.471
035	COLONNA	5	5	8	77	79	188	225	227
036	FIANO ROMANO	9	9	11	86	89	175	326	334
037	FILACCIANO	—	—	—	23	23	41	47	49
038	FORMELLO	16	16	27	120	124	285	267	281
039	FRASCATI	31	32	60	313	317	745	1.232	1.258
040	GALLICANO NEL LAZIO	7	7	13	91	91	212	256	260
041	GAVIGNANO	2	2	5	32	32	58	118	124
042	GENAZZANO	27	27	52	219	220	508	491	500
043	GENZANO DI ROMA	33	33	53	455	466	1.064	1.280	1.316
044	GERANO	2	2	2	84	87	205	155	159
045	GORGA	9	9	10	41	41	102	47	47
046	GROTTAFERRATA	26	28	54	162	169	385	773	806
047	GUIDONIA MONTECELIO	31	32	62	650	657	1.542	3.688	3.761
048	JENNE	—	—	—	20	20	33	91	91
049	LABICO	—	—	—	66	67	156	179	181
116	LADISPOLI	24	24	54	260	265	658	1.218	1.236
050	LANUVIO	9	9	16	131	131	323	428	432
115	LARIANO	25	27	49	174	179	441	452	462
051	LICENZA	17	17	36	72	74	169	103	104
052	MAGLIANO ROMANO	—	—	—	47	47	98	96	98
053	MANDELA	1	1	1	15	15	30	49	50
054	MANZIANA	4	4	4	76	80	162	242	250
055	MARANO EQUO	2	2	4	20	21	45	51	54
056	MARCELLINA	7	7	10	149	152	328	438	440

per numero di stanze

CON STANZE											Codice dei Comuni
panti	4			5			6 e più				
	Abitazioni	Occupanti		Abitazioni	Occupanti		Abitazioni	Stanze	Occupanti		
		Famiglie	Componenti		Famiglie	Componenti			Famiglie	Componenti	
Componenti											
364	161	162	540	88	89	353	58	405	58	222	001
268	131	135	447	54	57	201	37	239	42	153	002
6.173	3.486	3.681	11.970	1.404	1.520	5.326	685	4.674	765	2.740	003
1.458	408	429	1.336	120	131	423	60	428	65	212	004
962	708	761	2.532	418	442	1.641	298	2.044	329	1.239	005
327	110	111	345	34	34	114	11	91	11	27	006
4.437	3.263	3.389	11.300	1.740	1.796	6.607	880	6.001	916	3.452	007
294	184	184	592	83	83	287	59	411	59	209	008
1.899	1.244	1.291	4.186	616	646	2.230	378	2.609	394	1.402	117
2.524	1.786	1.867	6.263	811	853	3.005	474	3.346	505	1.905	009
324	197	202	639	100	101	377	36	252	38	127	010
1.960	1.196	1.225	4.399	498	520	1.957	210	1.436	228	884	011
850	283	293	1.090	125	131	496	47	307	50	213	012
2.185	1.334	1.469	4.423	668	760	2.387	284	1.930	349	1.078	013
65	68	71	215	12	12	38	14	93	16	44	014
1.234	430	449	1.401	262	277	938	156	1.052	175	590	015
560	241	246	772	116	121	434	93	636	101	346	016
79	42	44	146	15	16	56	8	67	8	32	017
705	398	404	1.342	223	228	841	112	773	113	405	018
115	31	34	108	5	5	16	3	22	4	16	019
1.336	646	651	2.171	246	247	917	100	747	100	370	020
237	92	94	271	32	32	115	6	39	6	22	021
881	756	802	2.533	360	391	1.387	209	1.473	226	822	022
1.604	620	625	2.121	245	251	928	105	719	109	404	023
681	389	398	1.315	306	315	1.233	229	1.573	239	913	024
194	64	67	195	25	25	81	20	135	22	74	025
1.855	948	961	3.381	392	394	1.447	170	1.160	173	621	026
276	102	113	351	36	45	142	21	148	30	92	027
122	58	60	171	29	31	109	26	167	27	82	028
2.069	1.541	1.635	5.355	690	753	2.695	338	2.298	372	1.378	029
8.971	4.447	4.695	15.902	1.022	1.107	4.047	480	3.379	514	1.947	118
379	87	87	290	22	22	78	25	182	25	91	030
191	43	43	144	19	19	71	9	60	9	26	031
9.422	6.005	6.543	20.367	3.262	3.572	12.597	1.058	7.100	1.185	4.092	032
374	161	177	545	47	54	176	18	127	20	69	033
4.119	2.510	2.619	8.373	1.498	1.572	5.470	454	2.966	481	1.818	034
659	288	298	984	112	113	398	62	427	65	236	035
920	546	574	1.868	239	258	875	125	854	140	479	036
126	41	45	129	29	33	102	15	128	17	39	037
807	402	421	1.405	311	326	1.133	406	3.005	422	1.568	038
3.497	2.202	2.285	7.118	1.207	1.282	4.339	689	4.922	731	2.689	039
768	302	319	1.073	153	167	580	69	467	81	269	040
318	181	189	611	78	85	297	55	385	60	224	041
1.481	487	517	1.770	173	186	637	68	478	74	243	042
3.829	2.078	2.196	7.142	920	999	3.603	331	2.284	371	1.324	043
436	111	117	343	26	26	83	18	125	19	60	044
138	55	55	171	51	51	210	28	190	28	120	045
2.180	1.541	1.663	5.140	916	1.006	3.321	790	5.803	856	3.068	046
11.305	6.827	7.097	24.377	2.353	2.476	9.193	794	5.298	846	3.212	047
189	78	79	233	27	28	85	14	92	14	39	048
484	229	237	781	104	106	412	40	262	45	158	049
3.649	1.693	1.744	5.772	370	387	1.363	205	1.343	211	795	116
1.320	839	862	2.886	335	349	1.305	144	943	153	557	050
1.411	808	847	2.893	352	373	1.302	230	1.545	248	895	115
292	87	87	282	38	39	138	12	89	12	42	051
261	106	107	360	66	71	240	16	107	18	66	052
129	67	73	216	33	36	102	22	163	25	77	053
648	512	530	1.516	286	292	946	194	1.384	202	645	054
131	85	89	284	51	56	181	33	227	38	110	055
1.181	518	518	1.614	307	307	1.093	113	735	116	403	056

segue TAV. 18 — Abitazioni occupate

Codice dei Comuni	COMUNI	ABITAZIONI							
		1			2			3	
		Abitazioni	Occupanti		Abitazioni	Occupanti		Abitazioni	Occu
			Famiglie	Componenti		Famiglie	Componenti		Famiglie
057	MARINO	47	49	117	551	563	1.335	2.428	2.532
058	MAZZANO ROMANO	1	1	1	66	71	136	122	126
059	MENTANA	22	23	42	364	375	879	1.702	1.751
060	MONTECOMPATRI	16	16	30	130	131	265	463	474
061	MONTEFLAVIO	2	2	2	47	47	84	102	104
062	MONTELANICO	3	3	6	59	61	117	156	166
063	MONTELIBRETTI	10	10	10	123	129	288	306	323
064	MONTE PORZIO CATONE	11	11	16	92	96	197	374	382
065	MONTEROTONDO	30	31	59	412	427	989	1.728	1.815
066	MONTORIO ROMANO	4	4	4	89	89	198	144	145
067	MORICONE	6	6	9	88	90	204	226	229
068	MORLUPO	5	5	16	85	86	169	239	245
069	NAZZANO	—	—	—	41	41	90	80	83
070	NEMI	5	5	13	47	49	93	126	131
071	NEROLA	11	12	25	48	49	84	104	111
072	NETTUNO	64	65	132	570	579	1.425	1.925	1.983
073	OLEVANO ROMANO	17	17	34	233	235	602	503	517
074	PALESTRINA	20	20	29	250	251	537	757	768
075	PALOMBARA SABINA	21	21	35	299	301	626	652	670
076	PERCILE	2	2	5	37	37	79	42	42
077	PISONIANO	2	2	3	50	50	79	100	101
078	POLI	20	20	33	153	154	399	268	269
079	POMEZIA	79	80	174	564	585	1.611	2.418	2.498
080	PONZANO ROMANO	3	3	7	25	25	53	86	92
081	RIANO	11	12	16	69	70	175	239	244
082	RIGNANO FLAMINIO	38	38	44	123	123	197	321	325
083	RIOFREDDO	7	7	12	34	35	72	62	64
084	ROCCA CANTERANO	—	—	—	17	17	33	28	30
085	ROCCA DI CAVE	9	9	11	47	47	100	39	39
086	ROCCA DI PAPA	22	23	48	228	232	590	605	612
087	ROCCAGIOVINE	—	—	—	15	15	42	23	23
088	ROCCA PRIORA	6	6	9	173	174	417	507	521
089	ROCCA SANTO STEFANO	1	1	2	43	43	125	89	89
090	ROIATE	—	—	—	65	65	167	63	63
091	ROMA	8.142	8.312	16.022	70.496	72.138	168.724	259.489	267.046
092	ROVIANO	1	1	1	48	48	97	116	116
093	SACROFANO	5	5	14	65	66	145	181	191
094	SAMBUCI	15	15	21	70	70	192	59	59
095	SAN GREGORIO DA SASSOLA	4	4	9	106	106	243	165	165
096	SAN POLO DEI CAVALIERI	7	7	7	78	78	145	242	248
097	SANTA MARINELLA	19	20	28	219	226	509	582	606
098	SANT'ANGELO ROMANO	12	12	22	125	125	241	302	305
099	SANT'ORESTE	7	7	7	100	101	203	258	272
100	SAN VITO ROMANO	10	10	16	138	141	333	317	336
101	SARACINESCO	2	2	2	22	22	45	18	18
102	SEGNI	15	15	23	187	188	396	700	716
103	SUBIACO	8	8	16	162	164	355	652	672
104	TIVOLI	33	33	55	881	909	1.777	4.035	4.167
105	TOLFA	7	7	11	214	218	528	524	540
106	TORRITA TIBERINA	4	4	5	29	36	77	70	76
107	TREVIGNANO ROMANO	3	3	3	87	94	189	226	235
108	VALLEPIETRA	1	1	1	19	19	45	56	56
109	VALLINFREDA	4	4	7	11	11	27	32	34
110	VALMONTONE	8	8	9	214	222	553	807	857
111	VELLETRI	29	29	38	609	624	1.365	2.349	2.429
112	VICOVARO	12	12	25	159	163	431	323	335
113	VIVARO ROMANO	8	8	14	40	40	86	38	40
114	ZAGAROLO	13	13	16	297	298	628	966	983
	TOTALE PROVINCIA	9.666	9.869	18.807	88.875	90.917	211.563	321.855	331.381

per numero di stanze

CON STANZE

panti	4			5			6 e più				Codice dei Comuni
	Abitazioni	Occupanti		Abitazioni	Occupanti		Abitazioni	Stanze	Occupanti		
		Famiglie	Componenti		Famiglie	Componenti			Famiglie	Componenti	
7.075	3.760	3.983	13.110	1.426	1.570	5.431	840	6.034	921	3.345	057
382	223	230	715	133	137	459	41	273	43	138	058
5.036	3.193	3.342	11.053	1.310	1.398	5.047	554	3.859	603	2.220	059
1.267	794	815	2.569	372	386	1.379	207	1.462	215	762	060
295	147	153	505	93	94	351	45	301	47	159	061
403	235	249	738	85	97	296	62	404	66	211	062
861	588	629	1.911	277	308	1.055	152	1.026	183	621	063
1.064	646	673	2.171	412	433	1.552	225	1.614	242	870	064
5.327	3.548	3.816	12.463	1.367	1.529	5.313	493	3.370	559	1.978	065
421	243	243	802	72	75	241	20	143	22	68	066
609	229	237	705	102	110	364	60	420	64	237	067
632	545	563	1.752	349	368	1.248	197	1.368	207	747	068
229	127	133	385	55	56	196	32	219	33	110	069
351	123	126	380	61	68	217	73	528	79	256	070
255	135	151	403	82	91	259	62	428	76	231	071
5.784	3.762	3.942	13.209	1.637	1.731	6.351	554	3.675	595	2.220	072
1.475	636	675	2.192	286	309	1.145	111	758	122	435	073
2.093	1.455	1.491	4.821	945	974	3.545	530	3.616	545	2.158	074
1.838	920	962	2.980	427	463	1.584	168	1.151	180	574	075
91	31	32	88	4	4	15	7	50	7	17	076
215	114	126	322	44	47	124	15	93	16	37	077
780	173	175	569	31	32	111	15	103	17	43	078
7.915	3.643	3.787	13.164	1.135	1.198	4.537	509	3.414	538	2.211	079
229	132	141	389	46	54	149	20	133	24	58	080
719	461	468	1.548	294	298	1.051	280	2.094	284	1.083	081
791	558	571	1.690	339	341	1.139	190	1.313	193	645	082
181	80	85	261	28	30	81	18	117	20	60	083
67	35	36	92	18	20	61	16	123	18	57	084
121	37	38	129	2	2	8	3	18	3	10	085
1.838	974	1.005	3.411	478	487	1.822	275	1.925	290	1.048	086
68	19	19	63	13	13	45	5	40	5	12	087
1.557	687	703	2.327	344	355	1.253	209	1.460	212	774	088
282	106	115	393	42	44	184	21	134	23	100	089
185	101	101	332	33	33	118	10	86	10	29	090
744.157	323.450	337.537	1.043.183	147.632	155.559	499.945	93.092	622.557	97.716	327.522	091
325	163	166	524	99	105	347	29	186	31	98	092
473	301	317	932	179	202	658	286	2.060	316	1.057	093
174	73	73	245	11	11	37	9	65	9	27	094
466	123	123	391	48	48	166	22	138	22	75	095
604	193	196	572	70	73	242	32	240	32	109	096
1.674	1.271	1.333	4.164	588	628	2.046	259	1.728	270	930	097
830	183	185	592	80	82	264	59	412	62	224	098
700	359	383	1.149	130	144	501	76	517	87	288	099
893	377	411	1.285	137	155	526	34	231	36	114	100
44	11	11	19	5	5	9	6	38	6	13	101
1.925	1.021	1.094	3.380	466	519	1.704	231	1.606	272	856	102
1.915	1.051	1.109	3.571	562	600	2.054	224	1.506	251	906	103
11.383	7.061	7.435	24.206	2.545	2.757	9.473	968	6.486	1.093	3.697	104
1.471	547	597	1.840	214	239	734	78	555	91	306	105
186	83	90	277	33	35	111	17	118	17	51	106
626	274	290	932	179	198	638	86	576	92	317	107
154	66	66	187	17	17	68	10	66	10	27	108
86	29	34	97	15	16	51	9	59	9	18	109
2.585	1.170	1.245	4.095	520	562	2.025	225	1.529	260	933	110
6.767	4.628	4.933	15.858	2.796	3.059	10.605	1.521	10.483	1.733	6.285	111
1.042	378	412	1.405	155	169	644	49	314	53	199	112
106	27	27	85	9	9	20	2	12	2	5	113
2.805	1.746	1.805	6.116	684	710	2.494	454	3.128	471	1.747	114
927.480	427.298	446.653	1.399.246	193.676	204.761	673.251	115.441	776.707	121.959	414.763	

TAV. 19 - Abitazioni occupate

Codice dei Comuni	COMUNI	TOTALE ABITAZIONI		ACQUA POTABILE						ABITAZIONI	
		Numero	Stanze	Di acquedotto			Di pozzo o cisterna	TOTALE	Nell'abitazione		
				Nell'abitazione	Fuori dell'abitazione	TOTALE			1	2 o più	
											1
001	AFFILE	472	1.938	451	1	452	3	455	413	41	
002	AGOSTA	375	1.423	369	—	369	3	372	319	35	
003	ALBANO LAZIALE	8.218	32.931	7.865	93	7.958	197	8.155	6.653	1.404	
004	ALLUMIERE	1.415	4.770	1.363	5	1.368	29	1.397	1.293	99	
005	ANGUILLARA SABAZIA	1.861	8.167	1.303	9	1.312	447	1.759	1.383	452	
006	ANTICOLI CORRADO	328	1.165	321	1	322	4	326	287	24	
007	ANZIO	7.747	32.960	5.554	74	5.628	1.881	7.509	5.352	2.345	
008	ARCINAZZO ROMANO	473	1.958	471	1	472	—	472	413	39	
117	ARDEA	3.009	12.793	1.063	31	1.094	1.574	2.668	2.191	763	
009	ARICCIA	4.178	17.584	3.998	35	4.033	131	4.164	3.044	1.062	
010	ARSOLI	493	1.968	471	2	473	19	492	391	75	
011	ARTENA	2.758	11.012	2.691	26	2.717	31	2.748	2.274	281	
012	BELLEGRA	827	3.042	803	10	813	6	819	688	37	
013	BRACCIANO	3.305	13.400	3.028	21	3.049	226	3.275	2.643	561	
014	CAMERATA NUOVA	174	611	172	—	172	1	173	110	11	
015	CAMPAGNANO DI ROMA	1.461	5.713	1.332	5	1.337	113	1.450	1.180	239	
016	CANALE MONTERANO	744	2.962	722	3	725	13	738	516	93	
017	CANTERANO	117	439	111	—	111	1	112	102	6	
018	CAPENA	1.071	4.388	958	4	962	85	1.047	850	156	
019	CAPRANICA PRENESTINA	125	387	125	—	125	—	125	115	4	
020	CARPINETO ROMANO	1.629	6.290	1.585	9	1.594	22	1.616	1.379	117	
021	CASAPE	316	1.011	314	1	315	—	315	264	23	
022	CASTEL GANDOLFO	1.726	7.400	1.568	22	1.590	114	1.704	1.342	313	
023	CASTEL MADAMA	1.774	6.570	1.728	2	1.730	35	1.765	1.503	160	
024	CASTELNUOVO DI PORTO	1.249	5.532	971	8	979	242	1.221	790	445	
025	CASTEL SAN PIETRO ROMANO	222	808	219	—	219	—	219	196	25	
026	CAVE	2.382	9.274	2.204	17	2.221	132	2.353	1.971	306	
027	CERRETO LAZIALE	315	1.137	314	1	315	—	315	281	21	
028	CERVARA DI ROMA	177	725	155	—	155	8	163	158	7	
029	CERVETERI	3.523	14.478	3.000	35	3.035	367	3.402	2.568	891	
118	CIAMPINO	9.286	35.729	8.591	156	8.747	469	9.216	7.941	1.303	
030	CICILIANO	366	1.233	363	1	364	1	365	337	20	
031	CINETO ROMANO	195	633	193	—	193	—	193	174	14	
032	CIVITAVECCHIA	14.589	59.203	14.013	174	14.187	304	14.491	11.643	2.734	
033	CIVITELLA SAN PAOLO	435	1.561	425	4	429	5	434	382	30	
034	COLLEFERRO	6.092	25.169	5.799	29	5.828	232	6.060	4.932	1.112	
035	COLONNA	769	2.973	745	1	746	15	761	628	129	
036	FIANO ROMANO	1.331	5.392	1.261	10	1.271	48	1.319	1.126	175	
037	FILACCIANO	155	624	150	2	152	—	152	127	15	
038	FORMELLO	1.522	7.225	1.149	15	1.164	323	1.487	961	507	
039	FRASCATI	5.674	24.118	5.475	50	5.525	127	5.652	4.311	1.270	
040	GALLICANO NEL LAZIO	878	3.397	591	6	597	264	861	706	127	
041	GAVIGNANO	466	1.919	338	8	346	85	431	405	35	
042	GENAZZANO	1.465	5.229	1.322	—	1.322	131	1.453	1.242	124	
043	GENZANO DI ROMA	5.097	19.979	4.933	35	4.968	94	5.062	3.956	990	
044	GERANO	396	1.334	391	—	391	2	393	310	20	
045	GORGA	231	897	184	3	187	27	214	168	20	
046	GROTTAFERRATA	4.208	19.216	3.944	81	4.025	141	4.166	2.524	1.608	
047	GUIDONIA MONTECELIO	14.343	56.766	12.069	336	12.405	1.481	13.886	11.832	2.336	
048	JENNE	230	852	225	2	227	1	228	207	7	
049	LABICO	618	2.367	597	3	600	15	615	498	88	
116	LADISPOLI	3.770	14.163	3.635	22	3.657	84	3.741	3.238	514	
050	LANUVIO	1.886	7.529	1.526	30	1.556	301	1.857	1.599	245	
115	LARIANO	2.041	8.266	1.933	58	1.991	30	2.021	1.598	249	
051	LICENZA	329	1.097	327	—	327	2	329	294	20	
052	MAGLIANO ROMANO	331	1.243	324	3	327	3	330	302	18	
053	MANDELA	187	774	184	1	185	1	186	163	18	
054	MANZIANA	1.314	5.744	1.252	2	1.254	57	1.311	947	344	
055	MARANO EQUO	242	1.017	239	3	242	—	242	196	34	
056	MARCELLINA	1.532	5.961	1.442	25	1.467	39	1.506	1.195	154	

per servizio installato

FORNITE DI										ABITAZIONI SFORNITE DI ACQUA POTABILE E GABINETTO	Codice dei Comuni
GABINETTO						BAGNO	ELETTRICITÀ	RISCALDAMENTO			
		Fuori dell'abitazione		TOTALE				Impianto fisso	Con apparecchi singoli		
TOTALE	di cui con scarico	TOTALE	di cui con scarico	Numero	di cui con scarico						
454	419	11	10	465	429	391	469	128	271	4	001
354	340	9	9	363	349	292	373	130	232	3	002
8.057	7.579	116	92	8.173	7.671	7.656	8.202	4.902	2.552	3	003
1.392	1.227	17	7	1.409	1.234	1.114	1.408	526	862	—	004
1.835	1.698	15	6	1.850	1.704	1.764	1.856	1.203	575	1	005
311	300	17	15	328	315	260	327	96	226	—	006
7.697	7.321	11	7	7.708	7.328	7.567	7.733	3.980	2.576	—	007
452	437	7	7	459	444	404	473	90	374	1	008
2.954	2.814	26	16	2.980	2.830	2.903	2.965	1.482	1.214	6	117
4.106	4.064	66	60	4.172	4.124	3.909	4.175	2.773	1.160	—	009
466	455	21	21	487	476	419	493	176	314	—	010
2.555	2.410	146	107	2.701	2.517	2.287	2.735	1.074	1.565	2	011
725	620	56	34	781	654	628	821	245	546	4	012
3.204	3.004	78	53	3.282	3.057	3.020	3.290	2.033	1.122	—	013
121	116	47	38	168	154	95	174	16	54	1	014
1.419	1.342	32	26	1.451	1.368	1.235	1.451	606	839	1	015
609	537	27	22	636	559	635	739	230	483	1	016
108	104	—	—	108	104	97	115	11	100	4	017
1.006	888	23	17	1.029	905	945	1.060	534	445	2	018
119	111	—	—	119	111	93	125	20	101	—	019
1.496	1.287	112	62	1.608	1.349	1.223	1.625	711	896	—	020
287	242	26	21	313	263	221	314	73	227	—	021
1.655	1.538	42	38	1.697	1.576	1.587	1.723	1.051	537	1	022
1.663	1.582	107	84	1.770	1.666	1.482	1.769	972	742	—	023
1.235	1.200	8	5	1.243	1.205	1.198	1.246	894	312	—	024
221	197	1	1	222	198	161	222	73	70	—	025
2.277	1.993	64	38	2.341	2.031	2.011	2.374	1.132	1.152	5	026
302	279	11	8	313	287	227	314	65	241	—	027
165	162	5	4	170	166	114	177	27	150	5	028
3.459	3.296	42	27	3.501	3.323	3.363	3.509	2.163	1.224	4	029
9.244	8.783	11	8	9.255	8.791	9.132	9.278	7.806	1.159	—	118
357	330	6	4	363	334	280	366	85	269	—	030
188	186	2	2	190	188	138	194	21	167	1	031
14.377	13.315	90	60	14.467	13.375	13.572	14.554	8.286	4.343	5	032
412	382	18	15	430	397	345	432	127	286	1	033
6.044	5.623	26	21	6.070	5.644	5.816	6.085	4.402	1.626	1	034
757	685	12	10	769	695	700	768	405	338	—	035
1.301	1.280	23	17	1.324	1.297	1.225	1.328	588	710	—	036
142	129	11	7	153	136	125	153	41	108	—	037
1.468	1.399	33	24	1.501	1.423	1.444	1.518	913	550	1	038
5.581	5.052	41	31	5.622	5.083	5.382	5.663	3.682	1.500	1	039
833	739	38	29	871	768	712	870	341	460	—	040
440	404	12	8	452	412	360	460	130	279	3	041
1.366	1.194	86	48	1.452	1.242	1.144	1.463	511	906	—	042
4.946	4.500	117	86	5.063	4.586	4.576	5.079	3.215	1.401	1	043
330	294	61	50	391	344	261	394	72	306	—	044
188	180	15	12	203	192	165	227	37	194	6	045
4.132	3.876	40	31	4.172	3.907	4.046	4.197	3.218	884	1	046
14.168	13.293	87	58	14.255	13.351	13.704	14.295	10.082	3.682	2	047
214	195	7	5	221	200	148	229	26	192	1	048
586	565	29	26	615	591	518	604	253	347	—	049
3.752	3.564	5	4	3.757	3.568	3.707	3.730	2.614	912	—	116
1.844	1.681	27	17	1.871	1.698	1.744	1.879	914	815	2	050
1.847	1.652	126	47	1.973	1.699	1.746	2.030	586	1.272	2	115
314	303	14	12	328	315	254	329	63	246	—	051
320	287	7	5	327	292	265	329	80	242	—	052
181	155	4	4	185	159	153	187	48	129	—	053
1.291	1.246	14	10	1.305	1.256	1.238	1.310	800	484	1	054
230	183	4	4	234	187	197	240	118	108	—	055
1.349	1.241	162	111	1.511	1.352	1.282	1.520	406	1.047	1	056

segue TAV. 19 — Abitazioni occupate

Codice dei Comuni	COMUNI	TOTALE ABITAZIONI		ACQUA POTABILE						ABITAZIONI	
		Numero	Stanze	Di acquedotto			Di pozzo o cisterna	TOTALE	Nell'abitazione		
				Nell'abi- tazione	Fuori dell'abi- tazione	TOTALE			1	2 o più	
057	MARINO	9.052	36.637	6.646	131	6.777	1.955	8.732	6.850	2.032	
058	MAZZANO ROMANO	586	2.329	531	4	535	45	580	482	68	
059	MENTANA	7.145	29.037	6.836	65	6.901	205	7.106	5.494	1.468	
060	MONTECOMPATRI	1.982	8.163	1.883	7	1.890	57	1.947	1.592	310	
061	MONTEFLAVIO	436	1.756	433	1	434	—	434	370	58	
062	MONTELANICO	600	2.358	538	3	541	47	588	476	48	
063	MONTELIBRETTI	1.456	5.937	1.390	7	1.397	35	1.432	1.171	147	
064	MONTE PORZIO CATONE	1.760	7.575	1.740	8	1.748	8	1.756	1.101	642	
065	MONTEROTONDO	7.578	30.435	7.312	66	7.378	146	7.524	5.881	1.598	
066	MONTORIO ROMANO	572	2.089	569	—	569	—	569	524	18	
067	MORICONE	711	2.706	697	6	703	2	705	558	77	
068	MORLUPO	1.420	6.185	1.386	9	1.395	20	1.415	1.030	368	
069	NAZZANO	335	1.324	319	—	319	12	331	299	28	
070	NEMI	435	1.802	426	6	432	2	434	321	103	
071	NEROLA	442	1.797	424	5	429	3	432	350	47	
072	NETTUNO	8.512	33.887	6.395	72	6.467	1.889	8.356	6.699	1.694	
073	OLEVANO ROMANO	1.786	6.724	1.707	9	1.716	45	1.761	1.533	167	
074	PALESTRINA	3.957	16.952	3.455	37	3.492	427	3.919	2.979	774	
075	PALOMBARA SABINA	2.487	9.541	2.353	13	2.366	106	2.472	2.015	312	
076	PERCILE	123	396	121	1	122	—	122	98	7	
077	PISONIANO	325	1.171	323	—	323	1	324	275	20	
078	POLI	660	2.080	639	1	640	11	651	603	28	
079	POMEZIA	8.348	32.122	6.238	43	6.281	1.796	8.077	6.473	1.796	
080	PONZANO ROMANO	312	1.202	295	3	298	9	307	271	22	
081	RIANO	1.354	6.274	1.207	10	1.217	117	1.334	1.002	334	
082	RIGNANO FLAMINIO	1.569	6.487	1.490	9	1.499	63	1.562	1.185	347	
083	RIOFREDDO	229	838	222	4	226	—	226	165	12	
084	ROCCA CANTERANO	114	471	110	—	110	—	110	95	10	
085	ROCCA DI CAVE	137	396	112	—	112	16	128	128	2	
086	ROCCA DI PAPA	2.582	10.504	2.496	24	2.520	43	2.563	1.929	502	
087	ROCCAGIOVINE	75	280	74	—	74	—	74	63	7	
088	ROCCA PRIORA	1.926	7.801	1.903	3	1.906	11	1.917	1.472	422	
089	ROCCA SANTO STEFANO	302	1.122	283	2	285	9	294	268	11	
090	ROIATE	272	974	271	—	271	—	271	245	11	
091	ROMA	902.301	3.582.118	857.701	6.945	864.646	28.430	893.076	671.615	220.810	
092	ROVIANO	456	1.778	448	—	448	1	449	380	36	
093	SACROFANO	1.017	4.837	859	12	871	119	990	632	360	
094	SAMBUCI	237	744	235	—	235	1	236	222	9	
095	SAN GREGORIO DA SASSOLA	468	1.581	460	2	462	3	465	414	27	
096	SAN POLO DEI CAVALIERI	622	2.251	580	5	585	27	612	569	43	
097	SANTA MARINELLA	2.938	11.955	2.634	49	2.683	211	2.894	2.226	686	
098	SANT'ANGELO ROMANO	761	2.712	704	7	711	27	738	621	93	
099	SANT'ORESTE	930	3.584	819	1	820	68	888	806	84	
100	SAN VITO ROMANO	1.013	3.661	1.005	3	1.008	3	1.011	806	106	
101	SARACINESCO	64	207	56	1	57	5	62	57	5	
102	SEGNI	2.620	10.509	2.347	13	2.360	238	2.598	2.235	283	
103	SUBIACO	2.659	10.808	2.361	22	2.383	198	2.581	2.242	320	
104	TIVOLI	15.523	61.355	14.527	244	14.771	659	15.430	13.413	1.874	
105	TOLFA	1.584	5.820	1.555	4	1.559	15	1.574	1.420	133	
106	TORRITA TIBERINA	236	887	219	2	221	12	233	200	23	
107	TREVIGNANO ROMANO	855	3.422	774	3	777	60	837	724	124	
108	VALLEPIETRA	169	622	168	—	168	—	168	153	7	
109	VALLINFREDA	100	372	99	—	99	—	99	87	7	
110	VALMONTONE	2.944	11.666	2.377	15	2.392	510	2.902	2.543	285	
111	VELLETRI	11.932	51.269	9.689	419	10.108	1.519	11.627	9.082	2.504	
112	VICOVARO	1.076	3.900	1.033	6	1.039	27	1.066	890	123	
113	VIVARO ROMANO	124	367	118	3	121	—	121	98	3	
114	ZAGAROLO	4.160	17.037	3.436	25	3.461	596	4.057	3.306	743	
	TOTALE PROVINCIA	1.156.811	4.607.260	1.083.877	9.806	1.093.683	49.775	1.143.458	873.349	266.473	

per servizio installato

FORNITE DI											ABITAZIONI SFORNITE DI ACQUA POTABILE E GABINETTO	Codice dei Comuni
GABINETTO						BAGNO	ELETTRICITÀ	RISCALDAMENTO				
		Fuori dell'abitazione		TOTALE				Impianto fisso	Con apparecchi singoli			
TOTALE	di cui con scarico	TOTALE	di cui con scarico	Numero	di cui con scarico							
8.882	8.386	100	70	8.982	8.456	8.595	9.040	6.366	2.058	4	057	
550	536	28	24	578	560	509	578	216	353	2	058	
6.962	6.212	88	60	7.050	6.272	6.787	7.113	5.160	1.647	3	059	
1.902	1.689	47	35	1.949	1.724	1.700	1.970	930	921	2	060	
428	401	—	—	428	401	359	436	114	182	1	061	
524	486	71	58	595	544	456	595	212	381	—	062	
1.318	1.246	64	49	1.382	1.295	1.299	1.451	520	840	1	063	
1.743	1.673	12	9	1.755	1.682	1.667	1.759	1.198	483	—	064	
7.479	7.042	52	36	7.531	7.078	7.133	7.570	5.051	2.279	1	065	
542	527	28	23	570	550	442	571	91	357	—	066	
635	573	64	58	699	631	595	709	167	513	1	067	
1.398	1.289	18	9	1.416	1.298	1.312	1.415	868	522	1	068	
327	315	7	6	334	321	286	333	105	218	—	069	
424	404	10	6	434	410	381	434	222	195	—	070	
397	365	13	11	410	376	349	438	146	225	1	071	
8.393	7.949	78	58	8.471	8.007	8.109	8.488	4.595	2.927	2	072	
1.700	1.529	68	57	1.768	1.586	1.390	1.780	595	1.119	3	073	
3.753	3.405	106	65	3.859	3.470	3.429	3.944	2.231	1.546	—	074	
2.327	2.249	146	121	2.473	2.370	2.118	2.466	890	1.459	1	075	
105	103	5	5	110	108	74	122	11	111	1	076	
295	263	28	20	323	283	239	324	62	219	—	077	
631	554	23	19	654	573	463	658	150	446	2	078	
8.269	7.726	34	21	8.303	7.747	8.204	8.332	6.769	1.211	3	079	
293	276	13	9	306	285	262	307	81	212	1	080	
1.336	1.220	6	3	1.342	1.223	1.269	1.350	725	586	—	081	
1.532	1.422	22	18	1.554	1.440	1.413	1.561	899	648	2	082	
177	163	5	2	182	165	168	225	48	178	2	083	
105	96	3	3	108	99	85	112	8	102	2	084	
130	123	4	4	134	127	94	134	31	93	3	085	
2.431	2.166	134	102	2.565	2.268	2.293	2.572	1.380	1.148	1	086	
70	67	5	5	75	72	60	75	17	44	—	087	
1.894	1.853	29	23	1.923	1.876	1.778	1.916	1.217	660	—	088	
279	265	12	11	291	276	242	301	60	240	3	089	
256	241	16	14	272	255	192	272	56	214	—	090	
892.425	828.610	3.803	2.714	896.228	831.324	875.657	900.309	788.808	79.705	188	091	
416	399	33	24	449	423	383	456	151	285	4	092	
992	924	15	11	1.007	935	941	1.015	572	412	—	093	
231	226	3	3	234	229	199	235	110	119	—	094	
441	384	19	13	460	397	328	466	64	367	—	095	
612	582	5	1	617	583	519	621	252	337	—	096	
2.912	2.831	17	10	2.929	2.841	2.859	2.933	1.669	1.088	2	097	
714	679	42	34	756	713	591	752	346	342	1	098	
890	855	36	33	926	888	752	924	238	676	—	099	
912	811	83	68	995	879	796	1.011	386	552	1	100	
62	62	1	1	63	63	44	62	14	50	1	101	
2.518	2.452	83	68	2.601	2.520	2.211	2.605	1.186	1.399	—	102	
2.562	2.484	53	41	2.615	2.525	2.393	2.654	1.317	1.291	9	103	
15.287	14.746	180	153	15.467	14.899	14.222	15.492	9.240	5.368	4	104	
1.553	1.425	25	11	1.578	1.436	1.291	1.582	512	1.056	—	105	
223	201	8	6	231	207	187	236	72	154	1	106	
848	774	4	3	852	777	753	852	367	466	—	107	
160	153	—	—	160	153	105	168	21	142	1	108	
94	93	5	3	99	96	84	100	26	71	1	109	
2.828	2.624	84	49	2.912	2.673	2.602	2.921	1.412	1.400	2	110	
11.586	11.165	215	138	11.801	11.303	10.792	11.863	5.143	5.634	19	111	
1.013	958	51	43	1.064	1.001	854	1.073	344	608	2	112	
101	90	15	14	116	104	75	123	8	113	—	113	
4.049	3.742	53	37	4.102	3.779	3.694	4.122	2.565	1.370	4	114	
1.139.822	1.060.362	8.443	6.093	1.148.265	1.066.455	1.107.764	1.153.894	933.300	173.466	361		

TAV. 20 - Abitazioni occupate per figura giuridica

Codice dei Comuni	COMUNI	ABITAZIONI OCCUPATE									
		PERSONA FISICA		IMPRESE		COOPERATIVE EDILIZIE A PROPRIETÀ INDIVIDUALE E INDIVISA		STATO, REGIONI, PROVINCE COMUNI, IACP		ENTI PREVIDENZIALI	
		Abitazioni	Stanze	Abitazioni	Stanze	Abitazioni	Stanze	Abitazioni	Stanze	Abitazioni	Stanze
001	AFFILE	446	1.858	5	17	2	6	19	57	—	—
002	AGOSTA	367	1.397	—	—	—	—	6	15	—	—
003	ALBANO LAZIALE	7.603	30.472	141	533	152	657	257	1.010	3	11
004	ALLUMIERE	1.400	4.704	4	16	—	—	8	36	—	—
005	ANGUILLARA SABAZIA	1.812	7.951	5	27	10	60	23	78	—	—
006	ANTICOLI CORRADO	312	1.114	—	—	1	2	15	49	—	—
007	ANZIO	6.300	27.194	63	288	263	1.237	1.052	3.978	15	64
008	ARCINAZZO ROMANO	458	1.901	1	3	—	—	13	51	—	—
117	ARDEA	2.812	12.050	38	165	11	44	130	464	1	3
009	ARICCIA	3.937	16.608	72	295	42	210	113	417	—	—
010	ARSOLI	486	1.939	1	3	—	—	5	23	—	—
011	ARTENA	2.718	10.863	—	—	1	4	37	133	—	—
012	BELLEGRA	821	3.024	—	—	2	7	1	3	—	—
013	BRACCIANO	3.010	12.219	16	59	83	373	129	460	1	8
014	CAMERATA NUOVA	174	611	—	—	—	—	—	—	—	—
015	CAMPAGNANO DI ROMA	1.439	5.638	—	—	—	—	20	67	—	—
016	CANALE MONTERANO	742	2.952	1	3	—	—	—	—	—	—
017	CANTERANO	117	439	—	—	—	—	—	—	—	—
018	CAPENA	962	3.936	16	65	10	37	79	331	1	4
019	CAPRANICA PRENESTINA	120	369	—	—	—	—	5	18	—	—
020	CARPINETO ROMANO	1.605	6.200	1	4	—	—	22	81	1	5
021	CASAPE	315	1.010	—	—	—	—	—	—	—	—
022	CASTEL GANDOLFO	1.325	5.688	8	32	137	630	196	826	—	—
023	CASTEL MADAMA	1.758	6.509	3	11	—	—	12	46	—	—
024	CASTELNUOVO DI PORTO	977	4.442	10	40	4	18	250	991	—	—
025	CASTEL SAN PIETRO ROMANO	205	741	—	—	—	—	14	50	—	—
026	CAVE	2.311	9.045	—	—	1	3	65	206	—	—
027	CERRETO LAZIALE	303	1.096	—	—	—	—	12	41	—	—
028	CERVARA DI ROMA	176	722	1	3	—	—	—	—	—	—
029	CERVETERI	3.325	13.651	111	440	37	180	42	175	—	—
118	CIAMPINO	8.566	32.979	233	857	28	120	415	1.632	—	—
030	CICILIANO	358	1.206	—	—	—	—	8	27	—	—
031	CINETO ROMANO	195	633	—	—	—	—	—	—	—	—
032	CIVITAVECCHIA	10.650	42.845	140	517	961	4.394	2.528	10.170	54	230
033	CIVITELLA SAN PAOLO	417	1.484	—	—	1	4	13	57	—	—
034	COLLEFERRO	5.412	22.204	326	1.352	23	112	322	1.466	1	5
035	COLONNA	732	2.835	3	15	—	—	30	106	—	—
036	FIANO ROMANO	1.287	5.223	13	46	2	5	20	84	—	—
037	FILACCIANO	141	570	—	—	—	—	11	44	—	—
038	FORMELLO	1.436	6.717	16	91	55	357	10	34	—	—
039	FRASCATI	4.471	19.135	63	274	179	884	821	3.207	9	27
040	GALLICANO NEL LAZIO	815	3.173	1	3	1	4	49	176	4	17
041	GAVIGNANO	466	1.919	—	—	—	—	—	—	—	—
042	GENAZZANO	1.356	4.815	3	9	16	71	70	272	1	6
043	GENZANO DI ROMA	4.353	16.950	48	194	298	1.347	382	1.430	2	7
044	GERANO	386	1.295	1	4	1	5	6	21	—	—
045	GORGA	230	893	—	—	—	—	1	4	—	—
046	GROTTAFERRATA	3.971	18.167	32	214	81	379	104	377	1	3
047	GUIDONIA MONTECELIO	12.615	50.000	244	935	93	416	1.250	4.841	4	19
048	JENNE	230	852	—	—	—	—	—	—	—	—
049	LABICO	595	2.281	—	—	—	—	20	71	2	10
116	LADISPOLI	3.686	13.866	29	105	5	16	16	62	1	4
050	LANUVIO	1.785	7.094	12	65	15	61	23	83	8	41
115	LARIANO	1.979	8.031	4	16	7	28	50	188	—	—
051	LICENZA	326	1.086	1	4	—	—	—	—	—	—
052	MAGLIANO ROMANO	329	1.234	1	6	—	—	1	3	—	—
053	MANDELA	182	756	—	—	—	—	4	15	—	—
054	MANZIANA	1.281	5.618	8	28	3	16	21	79	—	—
055	MARANO EQUO	241	1.006	—	—	—	—	—	—	—	—
056	MARCELLINA	1.471	5.686	2	10	1	3	56	253	—	—

del proprietario e titolo di godimento

		DI CUI IN AFFITTO O AD ALTRO TITOLO												Codice dei Comuni
ALTRO PROPRIETARIO		PERSONA FISICA		IMPRESE		COOPERATIVE EDILIZIE A PROPRIETÀ INDIVIDUALE E INDIVISA		STATO, REGIONI, PROVINCE COMUNI, IACP		ENTI PREVIDENZIALI		ALTRO PROPRIETARIO		
Abitazioni	Stanze	Abitazioni	Stanze	Abitazioni	Stanze	Abitazioni	Stanze	Abitazioni	Stanze	Abitazioni	Stanze	Abitazioni	Stanze	
—	—	60	225	4	13	2	6	17	52	—	—	—	—	001
2	11	46	159	—	—	—	—	6	15	—	—	2	11	002
62	248	2.791	10.067	123	452	22	88	202	779	3	11	57	219	003
3	14	434	1.340	2	9	—	—	1	2	—	—	3	14	004
11	51	595	2.334	3	14	3	15	17	54	—	—	10	46	005
—	—	44	163	—	—	—	—	14	46	—	—	—	—	006
54	199	2.197	8.362	57	261	37	185	739	2.768	7	28	49	178	007
1	3	45	159	1	3	—	—	7	28	—	—	—	—	008
17	67	840	3.228	31	137	3	13	113	402	1	3	13	42	117
14	54	1.381	5.209	65	265	5	26	98	362	—	—	12	46	009
1	3	124	458	1	3	—	—	2	11	—	—	—	—	010
2	12	374	1.418	—	—	—	—	28	97	—	—	2	12	011
3	8	145	510	—	—	—	—	1	3	—	—	3	8	012
66	281	1.152	4.320	13	47	11	46	124	443	1	8	62	263	013
—	—	16	52	—	—	—	—	—	—	—	—	—	—	014
2	8	466	1.669	—	—	—	—	10	35	—	—	2	8	015
1	7	175	647	1	3	—	—	—	—	—	—	—	—	016
—	—	28	85	—	—	—	—	—	—	—	—	—	—	017
3	15	345	1.256	7	29	1	3	61	240	1	4	3	15	018
—	—	20	59	—	—	—	—	3	10	—	—	—	—	019
—	—	182	680	—	—	—	—	10	36	—	—	—	—	020
1	1	77	251	—	—	—	—	—	—	—	—	—	—	021
60	224	473	1.771	8	32	11	46	139	577	—	—	57	209	022
1	4	522	1.805	2	8	—	—	12	46	—	—	1	4	023
8	41	339	1.351	9	35	—	—	250	991	—	—	6	29	024
3	17	31	99	—	—	—	—	8	22	—	—	2	8	025
5	20	862	3.098	—	—	—	—	54	163	—	—	4	18	026
—	—	58	193	—	—	—	—	10	35	—	—	—	—	027
—	—	15	47	—	—	—	—	—	—	—	—	—	—	028
8	32	851	3.144	40	154	18	81	10	38	—	—	7	28	029
44	141	3.624	12.767	222	811	14	58	406	1.598	—	—	39	124	118
—	—	76	248	—	—	—	—	8	27	—	—	—	—	030
—	—	21	52	—	—	—	—	—	—	—	—	—	—	031
256	1.047	4.622	16.809	130	470	117	520	2.198	8.882	49	209	248	1.007	032
4	16	87	293	—	—	1	4	12	53	—	—	4	16	033
8	30	1.597	6.073	199	839	2	10	198	946	1	5	6	22	034
4	17	250	846	3	15	—	—	29	103	—	—	2	9	035
9	34	391	1.450	11	38	1	3	10	40	—	—	9	34	036
3	10	50	185	—	—	—	—	9	35	—	—	2	7	037
5	26	326	1.175	15	85	6	36	2	8	—	—	5	26	038
131	591	1.640	6.240	53	226	35	166	676	2.618	8	25	121	542	039
8	24	235	819	1	3	—	—	45	161	2	8	8	24	040
—	—	97	367	—	—	—	—	—	—	—	—	—	—	041
19	56	346	1.131	1	5	2	6	53	199	1	6	14	42	042
14	51	1.442	5.024	32	125	25	114	298	1.086	2	7	10	33	043
2	9	73	235	1	4	1	5	5	17	—	—	2	9	044
—	—	32	122	—	—	—	—	—	—	—	—	—	—	045
19	76	1.329	5.379	27	175	14	68	73	262	1	3	19	76	046
137	555	4.938	18.093	196	735	12	42	1.178	4.549	4	19	100	400	047
—	—	36	131	—	—	—	—	—	—	—	—	—	—	048
1	5	159	562	—	—	—	—	8	30	2	10	1	5	049
33	110	1.555	5.319	25	91	2	4	16	62	—	—	32	108	116
43	185	511	1.854	10	55	10	39	23	83	8	41	42	180	050
1	3	314	1.209	2	6	3	10	47	177	—	—	1	3	115
2	7	51	166	1	4	—	—	—	—	—	—	1	4	051
—	—	83	298	—	—	—	—	1	3	—	—	—	—	052
1	3	44	168	—	—	—	—	2	7	—	—	1	3	053
1	3	399	1.583	7	23	1	4	12	39	—	—	1	3	054
1	11	17	71	—	—	—	—	—	—	—	—	—	—	055
2	9	489	1.781	1	4	1	3	51	232	—	—	2	9	056

segue TAV. 20 — Abitazioni occupate per figura giuridica

Codice dei Comuni	COMUNI	ABITAZIONI OCCUPATE									
		PERSONA FISICA		IMPRESE		COOPERATIVE EDILIZIE A PROPRIETÀ INDIVIDUALE E INDIVISA		STATO, REGIONI, PROVINCE COMUNI, IACP		ENTI PREVIDENZIALI	
		Abitazioni	Stanze	Abitazioni	Stanze	Abitazioni	Stanze	Abitazioni	Stanze	Abitazioni	Stanze
057	MARINO	8.381	34.130	192	681	53	233	398	1.466	—	—
058	MAZZANO ROMANO	579	2.308	2	4	—	—	—	—	1	2
059	MENTANA	6.946	28.181	79	322	52	234	47	204	—	—
060	MONTECOMPATRI	1.893	7.778	8	40	4	16	64	277	—	—
061	MONTEFLAVIO	435	1.749	—	—	—	—	—	—	—	—
062	MONTELANICO	577	2.273	2	10	1	4	16	56	1	4
063	MONTELIBRETTI	1.369	5.578	1	8	9	40	76	299	—	—
064	MONTE PORZIO CATONE	1.627	7.044	27	119	24	122	63	226	—	—
065	MONTEROTONDO	7.133	28.598	81	346	10	36	319	1.282	26	126
066	MONTORIO ROMANO	554	2.018	—	—	—	—	17	65	—	—
067	MORICONE	680	2.592	1	3	—	—	—	—	—	—
068	MORLUPO	1.397	6.052	7	73	—	—	14	52	—	—
069	NAZZANO	287	1.144	7	26	—	—	32	112	—	—
070	NEMI	404	1.683	4	24	—	—	26	90	—	—
071	NEROLA	440	1.786	—	—	—	—	1	2	—	—
072	NETTUNO	7.662	30.329	80	328	135	637	594	2.457	2	7
073	OLEVANO ROMANO	1.720	6.473	1	2	—	—	62	236	—	—
074	PALESTRINA	3.462	14.881	11	66	47	241	426	1.717	1	3
075	PALOMBARA SABINA	2.431	9.336	5	21	2	6	46	166	—	—
076	PERCILE	122	394	—	—	1	2	—	—	—	—
077	PISONIANO	317	1.142	1	4	—	—	6	21	—	—
078	POLI	651	2.055	—	—	2	5	4	14	—	—
079	POMEZIA	6.883	26.252	387	1.381	87	338	655	2.909	308	1.123
080	PONZANO ROMANO	308	1.187	1	5	—	—	2	6	—	—
081	RIANO	1.334	6.158	6	33	—	—	—	—	—	—
082	RIGNANO FLAMINIO	1.557	6.434	5	20	1	4	3	14	—	—
083	RIOFREDDO	227	832	—	—	1	4	1	2	—	—
084	ROCCA CANTERANO	113	464	—	—	—	—	—	—	—	—
085	ROCCA DI CAVE	137	396	—	—	—	—	—	—	—	—
086	ROCCA DI PAPA	2.529	10.289	9	32	12	58	24	93	—	—
087	ROCCAGIOVINE	74	276	—	—	—	—	—	—	—	—
088	ROCCA PRIORA	1.842	7.534	6	40	—	—	76	214	—	—
089	ROCCA SANTO STEFANO	301	1.114	—	—	—	—	—	—	—	—
090	ROIATE	262	948	—	—	—	—	9	22	—	—
091	ROMA	671.147	2.685.715	53.432	203.935	25.495	120.512	83.488	315.969	44.900	168.958
092	ROVIANO	452	1.758	—	—	—	—	1	4	—	—
093	SACROFANO	967	4.576	5	32	5	27	24	126	—	—
094	SAMBUCI	230	720	—	—	—	—	7	24	—	—
095	SAN GREGORIO DA SASSOLA	467	1.575	—	—	—	—	—	—	—	—
096	SAN POLO DEI CAVALIERI	621	2.239	—	—	—	—	—	—	—	—
097	SANTA MARINELLA	2.815	11.474	20	90	3	13	94	349	—	—
098	SANT'ANGELO ROMANO	736	2.627	2	6	—	—	10	32	—	—
099	SANT'ORESTE	921	3.548	—	—	—	—	7	27	—	—
100	SAN VITO ROMANO	981	3.545	1	3	5	20	24	84	—	—
101	SARACINESCO	61	196	—	—	—	—	2	6	—	—
102	SEGNI	2.542	10.243	2	10	8	37	60	199	—	—
103	SUBIACO	2.446	10.012	7	39	4	16	187	680	—	—
104	TIVOLI	14.254	56.097	119	497	366	1.661	733	2.887	1	5
105	TOLFA	1.509	5.525	2	9	14	76	54	195	—	—
106	TORRITA TIBERINA	223	843	1	5	—	—	10	33	—	—
107	TREVIGNANO ROMANO	842	3.375	2	8	4	15	7	24	—	—
108	VALLEPIETRA	166	611	—	—	—	—	3	11	—	—
109	VALLINFREDA	99	363	—	—	—	—	—	—	—	—
110	VALMONTONE	2.503	10.100	4	15	4	21	415	1.457	5	23
111	VELLETRI	11.158	47.964	61	257	64	314	600	2.518	22	87
112	VICOVARO	1.039	3.734	1	4	—	—	27	117	—	—
113	VIVARO ROMANO	121	358	—	—	—	—	3	9	—	—
114	ZAGAROLO	4.115	16.868	15	66	4	19	19	61	—	—
	TOTALE PROVINCIA	903.347	3.620.370	56.274	215.313	28.943	136.401	97.512	371.122	45.376	170.802

del proprietario e titolo di godimento

		DI CUI IN AFFITTO O AD ALTRO TITOLO												Codice dei Comuni
ALTRO PROPRIETARIO		PERSONA FISICA		IMPRESE		COOPERATIVE EDILIZIE A PROPRIETÀ INDIVIDUALE E INDIVISA		STATO, REGIONI, PROVINCIE COMUNI, IACP		ENTI PREVIDENZIALI		ALTRO PROPRIETARIO		
Abitazioni	Stanze	Abitazioni	Stanze	Abitazioni	Stanze	Abitazioni	Stanze	Abitazioni	Stanze	Abitazioni	Stanze	Abitazioni	Stanze	
28	127	2.682	9.692	169	571	5	17	350	1.283	—	—	22	94	057
4	15	113	404	—	—	—	—	—	—	—	—	—	—	058
21	96	2.292	8.469	68	269	4	14	25	103	—	—	17	73	059
13	52	666	2.495	5	21	—	—	54	228	—	—	11	44	060
1	7	46	175	—	—	—	—	—	—	—	—	1	7	061
3	11	86	312	1	3	1	4	11	39	—	—	3	11	062
1	12	227	826	1	8	1	3	72	283	—	—	1	12	063
19	64	449	1.707	16	67	2	10	44	164	—	—	19	64	064
9	47	2.630	9.630	74	308	6	19	266	1.057	26	126	8	43	065
1	6	74	251	—	—	—	—	6	21	—	—	1	6	066
30	111	77	276	—	—	—	—	—	—	—	—	20	73	067
2	8	418	1.613	5	28	—	—	14	52	—	—	2	8	068
9	42	75	248	6	22	—	—	26	88	—	—	9	42	069
1	5	119	434	4	24	—	—	25	86	—	—	1	5	070
1	9	62	229	—	—	—	—	1	2	—	—	1	9	071
39	129	2.626	9.365	73	294	29	125	547	2.263	1	3	36	113	072
3	13	390	1.346	1	2	—	—	58	223	—	—	—	—	073
10	44	933	3.671	9	54	35	176	396	1.598	1	3	7	32	074
3	12	555	1.927	4	18	2	6	35	131	—	—	3	12	075
—	—	39	115	—	—	1	2	—	—	—	—	—	—	076
1	4	33	117	—	—	—	—	6	21	—	—	—	—	077
3	6	204	599	—	—	—	—	4	14	—	—	3	6	078
28	119	2.909	10.167	341	1.207	25	81	584	2.597	305	1.112	24	90	079
1	4	84	293	1	5	—	—	2	6	—	—	1	4	080
14	83	366	1.416	4	25	—	—	—	—	—	—	13	79	081
3	15	515	1.912	5	20	1	4	3	14	—	—	2	13	082
—	—	33	124	—	—	—	—	1	2	—	—	—	—	083
1	7	11	35	—	—	—	—	—	—	—	—	1	7	084
—	—	20	57	—	—	—	—	—	—	—	—	—	—	085
8	32	824	3.067	7	26	1	5	22	86	—	—	8	32	086
1	4	14	47	—	—	—	—	—	—	—	—	—	—	087
2	13	456	1.753	3	19	—	—	71	198	—	—	1	4	088
1	8	39	131	—	—	—	—	—	—	—	—	1	8	089
1	4	45	154	—	—	—	—	9	22	—	—	1	4	090
23.839	87.029	283.448	1020.787	50.680	191.955	6.938	28.214	74.488	278.412	43.811	164.562	21.447	77.330	091
3	16	72	258	—	—	—	—	1	4	—	—	3	16	092
16	76	264	1.014	5	32	1	5	19	97	—	—	5	26	093
—	—	39	123	—	—	—	—	7	24	—	—	—	—	094
1	6	93	299	—	—	—	—	—	—	—	—	—	—	095
1	12	148	520	—	—	—	—	—	—	—	—	1	12	096
6	29	956	3.580	16	71	1	3	89	328	—	—	6	29	097
13	47	188	629	2	6	—	—	10	32	—	—	2	7	098
2	9	227	777	—	—	—	—	7	27	—	—	2	9	099
2	9	245	806	1	3	—	—	16	56	—	—	2	9	100
1	5	8	25	—	—	—	—	2	6	—	—	1	5	101
8	20	429	1.607	—	—	1	4	48	152	—	—	8	20	102
15	61	649	2.433	4	16	3	12	147	537	—	—	12	50	103
50	208	6.208	22.778	88	372	31	144	602	2.316	1	5	49	203	104
5	15	484	1.586	1	4	—	—	40	140	—	—	5	15	105
2	6	45	159	1	5	—	—	8	25	—	—	2	6	106
—	—	312	1.127	1	3	2	6	7	24	—	—	—	—	107
—	—	16	54	—	—	—	—	3	11	—	—	—	—	108
1	9	15	48	—	—	—	—	—	—	—	—	1	9	109
13	50	652	2.409	1	4	1	3	341	1.199	1	4	8	30	110
27	129	3.508	13.617	56	234	12	53	472	1.981	22	87	23	105	111
9	45	359	1.177	—	—	—	—	25	109	—	—	8	41	112
—	—	11	31	—	—	—	—	—	—	—	—	—	—	113
7	23	1.096	4.007	6	27	2	7	19	61	—	—	7	23	114
25.359	93.252	359.106	1.297.517	52.963	200.902	7.465	30.518	86.279	324.594	44.259	166.289	22.774	82.684	

Tav. 21 - Abitazioni non occupate per motivo della non occupazione

Codice dei Comuni	COMUNI	DISPONIBILI PER LA VENDITA O L'AFFITTO		UTILIZZABILI PER VACANZA		UTILIZZABILI PER LAVORO		ALTRI MOTIVI		TOTALE		di cui costruite dopo il 1971	
		Abitazioni	Stanze	Abitazioni	Stanze	Abitazioni	Stanze	Abitazioni	Stanze	Abitazioni	Stanze	Abitazioni	Stanze
001	AFFILE	50	143	310	953	4	12	36	114	400	1.222	103	318
002	AGOSTA	16	53	462	1.472	3	11	19	51	500	1.587	148	506
003	ALBANO LAZIALE	300	1.111	245	950	77	281	381	1.397	1.003	3.739	376	1.527
004	ALLUMIERE	44	129	427	1.378	5	16	111	357	587	1.880	152	612
005	ANGUILLARA SABAZIA	76	274	350	1.527	42	171	99	424	567	2.396	230	944
006	ANTICOLI CORRADO	44	145	389	1.289	17	58	66	212	516	1.704	62	237
007	ANZIO	965	3.773	11.210	46.362	102	321	433	1.665	12.710	52.121	5.091	21.250
008	ARCINAZZO ROMANO	57	192	772	2.789	1	3	18	71	848	3.055	547	1.572
117	ARDEA	505	1.765	10.886	42.031	50	233	567	2.517	12.008	46.546	5.413	20.597
009	ARICCIA	212	929	479	2.381	54	193	233	926	978	4.429	418	2.235
010	ARSOLI	13	45	333	1.266	7	25	63	235	416	1.571	153	572
011	ARTENA	111	364	289	1.032	23	70	225	835	648	2.301	220	883
012	BELLEGRA	96	277	336	1.160	313	650	99	305	844	2.392	94	360
013	BRACCIANO	103	384	407	1.561	70	243	163	606	743	2.794	181	747
014	CAMERATA NUOVA	28	96	177	555	3	6	32	86	240	743	45	176
015	CAMPAGNANO DI ROMA	145	674	157	568	43	181	59	194	404	1.617	179	881
016	CANALE MONTERANO	16	45	262	1.083	10	39	81	261	369	1.428	132	579
017	CANTERANO	8	26	152	520	6	16	19	67	185	629	6	24
018	CAPENA	41	138	230	849	29	103	72	210	372	1.300	60	336
019	CAPRANICA PRENESTINA	71	186	391	1.100	6	11	17	40	485	1.337	81	239
020	CARPINETO ROMANO	26	88	325	1.165	17	57	450	1.476	818	2.786	81	353
021	CASAPE	89	204	174	439	1	1	4	7	268	651	33	108
022	CASTEL GANDOLFO	48	194	113	378	9	26	240	769	410	1.367	62	281
023	CASTEL MADAMA	80	216	446	1.523	7	21	83	289	616	2.049	177	700
024	CASTELNUOVO DI PORTO	36	134	92	339	12	42	64	211	204	726	63	249
025	CASTEL SAN PIETRO ROMANO	11	50	105	373	2	5	17	44	135	472	38	181
026	CAVE	80	299	584	1.999	22	47	288	793	974	3.138	172	718
027	CERRETO LAZIALE	8	26	192	639	2	4	31	83	233	752	47	182
028	CERVERA DI ROMA	38	147	300	1.253	31	75	23	62	392	1.537	131	611
029	CERVETERI	1.764	5.384	8.249	26.781	47	171	238	884	10.298	33.220	9.247	29.364
118	CIAMPINO	286	1.065	76	289	66	199	385	1.357	813	2.910	231	916
030	CICLIANO	34	127	287	898	1	5	22	58	344	1.088	67	277
031	CINETO ROMANO	11	28	289	966	1	1	18	52	319	1.047	123	471
032	CIVITAVECCHIA	464	1.697	358	1.259	112	376	584	2.031	1.518	5.363	315	1.384
033	CIVITELLA SAN PAOLO	25	74	160	503	2	10	39	109	226	696	59	228
034	COLLEFERRO	166	616	38	129	17	55	310	1.208	531	2.008	171	727
035	COLONNA	22	74	58	189	5	15	81	217	166	495	33	123
036	FIANO ROMANO	46	153	117	449	12	55	113	408	288	1.065	113	462
037	FILACCIANO	3	13	108	392	1	1	14	39	126	445	17	77
038	FORMELLO	83	499	77	437	13	35	191	863	364	1.834	197	1.198
039	FRASCATI	161	714	127	571	48	142	327	1.360	663	2.787	266	1.252
040	GALLICANO NEL LAZIO	35	135	296	1.265	65	224	68	263	464	1.887	222	941
041	GAVIGNANO	5	14	140	444	30	115	61	204	236	777	63	211
042	GENAZZANO	37	111	226	673	73	204	283	793	619	1.781	72	251
043	GENZANO DI ROMA	159	584	356	1.437	84	275	387	1.306	986	3.602	310	1.293
044	GERANO	24	69	233	746	21	53	60	184	338	1.052	104	378
045	GORGA	5	14	40	122	5	23	103	292	153	451	30	107
046	GROTTAFERRATA	275	1.319	568	2.961	37	143	329	1.415	1.209	5.838	459	2.127
047	GUIDONIA MONTECELIO	521	1.972	364	1.188	88	289	709	2.436	1.682	5.885	549	2.260
048	JENNE	20	63	258	839	—	—	42	146	320	1.048	19	61
049	LABICO	13	37	119	404	11	38	142	529	285	1.008	112	443
116	LADISPOLI	511	1.553	11.409	39.127	53	169	346	1.128	12.319	41.977	3.057	10.818
050	LANUVIO	74	256	231	1.014	34	145	107	428	446	1.843	176	764
115	LARIANO	42	191	358	1.524	26	92	198	746	624	2.553	307	1.231
051	LICENZA	17	48	263	738	19	51	50	138	349	975	31	120
052	MAGLIANO ROMANO	6	16	33	104	6	23	37	127	82	270	13	63
053	MANDELA	6	23	118	449	4	17	18	61	146	550	26	120
054	MANZIANA	201	778	587	2.576	21	78	97	439	906	3.871	590	2.592
055	MARANO EQUO	21	65	357	1.197	15	31	48	152	441	1.445	10	29
056	MARCELLINA	63	220	27	96	5	14	99	361	194	691	33	145

segue TAV. 21 — Abitazioni non occupate per motivo della non occupazione

Codice dei Comuni	COMUNI	DISPONIBILI PER LA VENDITA O L'AFFITTO		UTILIZZABILI PER VACANZA		UTILIZZABILI PER LAVORO		ALTRI MOTIVI		TOTALE		di cui costruite dopo il 1971	
		Abitazioni	Stanze	Abitazioni	Stanze	Abitazioni	Stanze	Abitazioni	Stanze	Abitazioni	Stanze	Abitazioni	Stanze
057	MARINO	388	1.634	300	1.346	86	286	566	2.091	1.340	5.357	621	2.654
058	MAZZANO ROMANO	8	22	212	706	7	20	86	274	313	1.022	55	240
059	MENTANA	175	639	218	900	88	296	478	1.785	959	3.620	408	1.659
060	MONTECOMPATRI	146	576	487	1.771	12	41	160	558	805	2.946	129	543
061	MONTEFLAVIO	68	235	154	569	1	3	46	165	269	972	97	358
062	MONTELANICO	67	239	275	891	2	6	33	102	377	1.238	99	369
063	MONTELIBRETTI	59	240	144	540	45	133	234	826	482	1.739	177	726
064	MONTE PORZIO CATONE	519	2.183	256	1.207	48	234	163	681	986	4.305	704	3.093
065	MONTEROTONDO	258	1.004	82	306	33	134	349	1.314	722	2.758	252	1.105
066	MONTORIO ROMANO	208	652	174	645	4	7	21	42	407	1.346	67	280
067	MORICONE	26	72	126	408	11	50	115	374	278	904	48	178
068	MORLUPO	66	224	215	825	25	97	184	746	490	1.892	120	559
069	NAZZANO	2	6	134	565	18	79	7	24	161	674	69	295
070	NEMI	32	106	167	849	7	25	30	102	236	1.082	71	385
071	NEROLA	51	189	172	653	29	110	14	79	266	1.031	77	329
072	NETTUNO	671	2.243	3.507	12.156	111	356	488	1.586	4.777	16.341	1.646	5.930
073	OLEVANO ROMANO	44	147	331	1.103	133	444	170	566	678	2.260	145	612
074	PALESTRINA	177	666	1.000	3.758	235	467	414	1.448	1.826	6.339	512	1.889
075	PALOMBARA SABINA	164	564	322	1.033	702	2.496	584	2.176	1.772	6.269	52	203
076	PERCILE	1	3	129	373	—	—	9	24	139	400	3	10
077	PISONIANO	20	54	318	1.073	13	25	110	271	461	1.423	36	148
078	POLI	41	112	231	667	12	24	70	165	354	968	39	133
079	POMEZIA	632	2.053	9.355	30.734	117	331	639	2.247	10.743	35.365	5.454	18.312
080	PONZANO ROMANO	4	13	110	396	26	92	51	170	191	671	26	112
081	RIANO	68	279	65	265	3	9	117	438	253	991	37	174
082	RIGNANO FLAMINIO	93	414	341	1.574	56	218	68	277	558	2.483	291	1.470
083	RIOFREDDO	72	268	276	988	—	—	4	16	352	1.272	131	485
084	ROCCA CANTERANO	5	15	176	606	5	15	28	83	214	719	63	193
085	ROCCA DI CAVE	11	24	240	588	22	33	4	7	277	652	28	83
086	ROCCA DI PAPA	228	785	693	2.709	31	112	266	843	1.218	4.449	191	768
087	ROCCAGIOVINE	10	29	90	286	1	3	25	62	126	380	27	114
088	ROCCA PRIORA	136	517	1.088	4.987	39	134	171	594	1.434	6.232	734	3.500
089	ROCCA SANTO STEFANO	33	104	134	432	39	101	24	76	230	713	12	41
090	ROIATE	19	54	162	567	5	19	6	19	192	659	40	171
091	ROMA	32.469	115.849	23.677	88.890	3.747	11.748	53.575	88.035	113.468	404.522	31.658	118.924
092	ROVIANO	7	19	224	730	1	8	95	298	327	1.055	76	267
093	SACROFANO	85	332	90	361	10	44	99	388	284	1.125	109	534
094	SAMBUCI	6	13	288	743	1	3	13	28	308	787	59	177
095	SAN GREGORIO DA SASSOLA	28	69	58	164	2	8	30	86	118	327	5	16
096	SAN POLO DEI CAVALIERI	230	714	435	1.410	16	43	93	332	774	2.499	130	479
097	SANTA MARINELLA	1.077	3.349	6.957	26.852	122	425	142	515	8.298	31.141	4.343	14.747
098	SANT'ANGELO ROMANO	39	117	101	337	32	88	154	535	326	1.077	75	311
099	SANT'ORESTE	42	177	233	875	26	81	73	256	374	1.389	101	478
100	SAN VITO ROMANO	68	198	325	1.127	20	51	141	440	554	1.816	82	279
101	SARACINESCO	42	89	271	694	2	5	10	22	325	810	74	207
102	SEGNI	72	252	732	2.487	78	249	208	665	1.090	3.653	146	581
103	SUBIACO	177	469	1.606	4.554	86	266	388	1.245	2.257	6.534	1.160	2.893
104	TIVOLI	420	1.507	98	374	103	376	427	1.547	1.048	3.804	292	1.123
105	TOLFA	98	332	433	1.501	13	48	88	272	632	2.153	144	602
106	TORRITA TIBERINA	10	26	103	242	10	25	31	70	154	363	3	8
107	TREVIGNANO ROMANO	96	291	476	1.812	21	69	56	184	649	2.356	231	834
108	VALLEPIETRA	12	35	203	641	4	11	8	27	227	714	59	187
109	VALLINFREDA	25	65	362	1.044	11	35	4	17	402	1.161	149	436
110	VALMONTONE	82	288	418	1.544	137	327	253	790	890	2.949	367	1.338
111	VELLETRI	471	1.910	1.538	6.812	840	2.892	835	3.134	3.684	14.748	989	4.372
112	VICOVARO	29	81	167	536	4	11	246	828	446	1.456	88	347
113	VIVARO ROMANO	10	33	200	603	1	3	24	59	235	698	37	125
114	ZAGAROLO	145	534	904	3.828	555	1.562	417	1.469	2.021	7.393	776	3.019
	TOTALE PROVINCIA	48.659	173.133	118.105	433.338	9.698	30.748	72.643	55.514	249.105	892.733	85.131	317.816

TAV. 22 - Abitazioni non occupate per servizio installato


Codice dei Comuni	COMUNI	TOTALE ABITAZIONI	ABITAZIONI CHE DISPONGONO DI					ABITAZIONI CHE NON DISPONGONO DI				
			Acqua potabile	Gabinetto	Bagno	Elettricità	Riscaldamento	Acqua potabile	Gabinetto	Bagno	Elettricità	Riscaldamento
001	AFFILE	400	257	259	241	264	184	9	6	17	3	56
002	AGOSTA	500	476	479	364	477	442	22	20	117	13	48
003	ALBANO LAZIALE	1.003	884	920	769	812	532	53	27	154	124	320
004	ALLUMIERE	587	563	582	398	571	517	13	4	182	12	27
005	ANGUILLARA SABAZIA	567	496	556	477	554	451	62	3	71	5	83
006	ANTICOLI CORRADO	516	499	515	383	509	493	16	1	133	6	23
007	ANZIO	12.710	12.470	12.670	12.517	12.604	8.780	146	32	151	87	3.790
008	ARCINAZZO ROMANO	848	840	833	806	846	720	5	13	15	2	125
117	ARDEA	12.008	10.931	11.857	11.802	11.867	5.525	1.004	15	133	59	1.677
009	ARICCIA	978	963	969	832	967	757	6	3	139	6	194
010	ARSOLI	416	409	413	356	401	405	4	1	50	6	8
011	ARTENA	648	570	604	400	549	389	53	35	219	97	225
012	BELLEGRA	844	599	531	341	643	597	118	197	256	115	33
013	BRACCIANO	743	707	715	581	707	493	24	9	141	31	163
014	CAMERATA NUOVA	240	227	205	116	239	11	11	35	124	1	229
015	CAMPAGNANO DI ROMA	404	393	398	308	357	343	4	4	81	46	52
016	CANALE MONTERANO	369	362	270	309	344	335	4	7	41	24	27
017	CANTERANO	185	173	174	128	182	108	8	9	43	2	18
018	CAPENA	372	299	308	225	307	161	2	2	68	2	9
019	CAPRANICA PRENESTINA	485	470	463	394	476	129	10	22	82	9	353
020	CARPINETO ROMANO	818	558	575	269	553	357	19	8	161	15	93
021	CASAPE	268	255	260	139	255	253	13	8	121	13	15
022	CASTEL GANDOLFO	410	270	263	161	258	128	10	19	117	20	152
023	CASTEL MADAMA	616	596	613	401	582	513	20	3	214	33	90
024	CASTELNUOVO DI PORTO	204	200	202	144	200	183	2	2	60	4	18
025	CASTEL SAN PIETRO ROMANO	135	112	127	98	126	29	22	7	32	8	105
026	CAVE	974	933	894	679	913	673	35	78	251	56	115
027	CERRETO LAZIALE	233	217	221	115	226	215	16	12	118	5	17
028	CERVERA DI ROMA	392	289	358	180	365	361	101	31	206	23	23
029	CERVETERI	10.298	10.032	10.281	10.175	10.251	8.872	194	7	104	16	938
118	CIAMPINO	813	717	737	691	699	590	29	11	45	44	121
030	CICILIANO	344	338	344	256	338	198	5	—	83	5	143
031	CINETO ROMANO	319	313	317	232	318	225	6	2	86	1	94
032	CIVITAVECCHIA	1.518	1.134	1.093	897	1.103	563	24	68	253	62	557
033	CIVITELLA SAN PAOLO	226	222	223	146	210	159	4	3	75	13	65
034	COLLEFERRO	531	498	491	426	493	386	12	19	78	15	98
035	COLONNA	166	128	150	102	133	44	37	15	54	32	116
036	FIANO ROMANO	288	286	284	228	279	214	—	1	57	6	8
037	FILACCIANO	126	121	123	105	120	114	1	1	19	4	8
038	FORMELLO	364	333	331	299	310	296	23	30	59	49	55
039	FRASCATI	663	609	634	540	610	359	31	11	86	32	195
040	GALLICANO NEL LAZIO	464	380	440	336	433	283	44	4	64	14	127
041	GAVIGNANO	236	181	215	105	221	120	49	13	123	11	108
042	GENAZZANO	619	577	567	321	585	320	22	14	164	20	86
043	GENZANO DI ROMA	986	909	969	701	902	474	49	6	241	69	358
044	GERANO	338	322	323	176	328	310	10	14	137	9	21
045	GORGA	153	91	82	40	128	139	57	69	110	25	6
046	GROTTAFERRATA	1.209	1.122	1.134	1.089	1.131	886	10	13	51	14	68
047	GUIDONIA MONTECELIO	1.682	1.468	1.573	1.251	1.508	1.007	123	36	353	103	540
048	JENNE	320	268	119	74	279	152	2	11	35	—	16
049	LABICO	285	259	270	163	194	172	16	4	63	78	16
116	LADISPOLI	12.319	12.106	12.266	12.211	12.123	9.577	165	16	61	176	1.709
050	LANUVIO	446	418	444	358	430	290	22	1	49	14	111
115	LARIANO	624	437	357	309	440	214	7	84	110	6	156
051	LICENZA	349	340	338	214	343	209	8	8	115	6	119
052	MAGLIANO ROMANO	82	76	79	56	75	72	4	—	23	6	8
053	MANDELA	146	136	141	100	140	92	4	4	26	6	34
054	MANZIANA	906	894	903	856	850	818	2	3	45	45	71
055	MARANO EQUO	441	10	—	—	10	—	—	10	10	—	10
056	MARCELLINA	194	121	116	86	120	81	11	11	37	12	27

segue TAV. 22 — Abitazioni non occupate per servizio installato

Codice dei Comuni	COMUNI	TOTALE ABITAZIONI	ABITAZIONI CHE DISPONGONO DI					ABITAZIONI CHE NON DISPONGONO DI				
			Acqua potabile	Gabinetto	Bagno	Elettricità	Riscaldamento	Acqua potabile	Gabinetto	Bagno	Elettricità	Riscaldamento
057	MARINO	1.340	1.162	1.210	1.103	1.131	897	64	14	108	93	257
058	MAZZANO ROMANO	313	270	261	201	262	213	4	18	73	7	42
059	MENTANA	959	892	919	804	876	675	37	18	125	48	222
060	MONTECOMPATRI	805	757	738	554	731	277	3	27	207	2	170
061	MONTEFLAVIO	269	233	238	215	226	95	4	2	16	10	114
062	MONTELANICO	377	351	368	211	355	324	22	9	166	18	35
063	MONTELIBRETTI	482	367	398	247	370	227	110	64	215	108	216
064	MONTE PORZIO CATONE	986	872	978	936	896	903	111	8	50	90	79
065	MONTEROTONDO	722	635	681	577	633	470	46	10	83	47	155
066	MONTORIO ROMANO	407	381	379	231	387	305	26	28	176	19	100
067	MORICONE	278	230	255	156	239	137	27	4	98	20	117
068	MORLUPO	490	444	430	346	455	367	16	9	88	14	16
069	NAZZANO	161	160	160	138	158	138	—	1	23	3	18
070	NEMI	236	232	234	194	230	214	2	—	38	5	19
071	NEROLA	266	255	247	188	265	81	7	19	72	1	168
072	NETTUNO	4.777	4.448	4.564	4.296	4.552	2.614	49	14	180	16	1.277
073	OLEVANO ROMANO	678	624	660	416	628	552	44	10	242	44	104
074	PALESTRINA	1.826	1.703	1.596	1.055	1.726	1.211	56	137	605	48	295
075	PALOMBARA SABINA	1.772	287	271	176	271	85	18	37	122	30	169
076	PERCILE	139	139	138	62	139	139	—	1	77	—	—
077	PISONIANO	461	394	436	265	415	179	62	24	190	45	280
078	POLI	354	317	341	191	324	217	26	13	161	28	113
079	POMEZIA	10.743	10.487	10.621	10.428	10.532	6.215	172	76	209	142	3.699
080	PONZANO ROMANO	191	177	177	134	171	138	11	11	55	20	47
081	RIANO	253	205	182	159	201	134	3	26	46	3	48
082	RIGNANO FLAMINIO	558	553	556	489	552	525	3	2	69	3	27
083	RIOFREDDO	352	339	223	241	336	322	8	117	97	15	21
084	ROCCA CANTERANO	214	190	198	143	193	164	24	16	68	21	48
085	ROCCA DI CAVE	277	240	267	159	251	120	36	10	116	26	140
086	ROCCA DI PAPA	1.218	903	879	702	899	570	14	36	169	27	202
087	ROCCAGIOVINE	126	116	116	79	116	38	10	10	47	10	88
088	ROCCA PRIORA	1.434	1.384	1.427	1.331	1.392	1.220	43	7	95	41	167
089	ROCCA SANTO STEFANO	230	198	190	155	215	208	30	39	54	11	19
090	ROIATE	192	185	180	114	188	187	5	11	73	1	4
091	ROMA	113.468	98.867	101.735	97.074	101.639	83.999	4.198	2.014	5.630	1.642	13.862
092	ROVIANO	327	286	301	234	300	210	33	20	80	22	97
093	SACROFANO	284	268	282	236	278	255	13	—	41	3	21
094	SAMBUCI	308	301	301	209	304	237	6	7	99	4	69
095	SAN GREGORIO DA SASSOLA	118	114	110	56	117	115	1	8	52	1	1
096	SAN POLO DEI CAVALIERI	774	746	756	572	750	658	25	17	201	22	113
097	SANTA MARINELLA	8.298	8.170	8.269	8.206	8.245	5.881	87	23	79	39	2.321
098	SANT'ANGELO ROMANO	326	317	320	222	309	149	7	6	101	14	154
099	SANT'ORESTE	374	322	365	276	330	275	50	8	92	44	95
100	SAN VITO ROMANO	554	519	464	372	527	209	9	29	98	9	199
101	SARACINESCO	325	277	281	143	311	318	48	44	176	13	6
102	SEGNI	1.090	1.037	1.046	622	983	616	23	17	408	79	221
103	SUBIACO	2.257	1.088	2.177	1.927	2.207	2.110	1.163	78	306	42	93
104	TIVOLI	1.048	949	985	769	928	571	54	25	219	73	341
105	TOLFA	632	605	629	392	609	586	21	2	186	17	32
106	TORRITA TIBERINA	154	9	9	8	9	6	1	1	2	1	4
107	TREVIGNANO ROMANO	649	610	643	537	639	454	38	5	96	8	23
108	VALLEPIETRA	227	225	221	148	221	214	1	2	72	4	6
109	VALLINFREDA	402	399	397	327	390	373	2	5	74	12	24
110	VALMONTONE	890	803	809	538	798	672	71	70	301	83	189
111	VELLETRI	3.684	3.420	3.539	2.726	3.494	2.376	157	93	845	105	1.111
112	VICOVARO	446	424	436	269	373	153	16	9	171	38	141
113	VIVARO ROMANO	235	230	224	174	233	111	5	11	61	2	23
114	ZAGAROLO	2.021	1.623	1.759	1.280	1.710	1.111	248	111	485	171	569
	TOTALE PROVINCIA	249.105	222.603	229.154	210.489	228.277	173.140	10.153	4.535	20.401	5.184	42.268

segue TAV. 23 — Abitazioni non occupate per figura giuridica del proprietario

Codice dei Comuni	COMUNI	PERSONA FISICA		IMPRESE		COOPERATIVE EDILIZIE A PROPRIETÀ INDIVIDUALE E INDIVISA		STATO, REGIONI, PROVINCE, COMUNI, IACP		ENTI PREVIDENZIALI		ALTRO PROPRIETARIO	
		Abitazioni	Stanze	Abitazioni	Stanze	Abitazioni	Stanze	Abitazioni	Stanze	Abitazioni	Stanze	Abitazioni	Stanze
057	MARINO	1.056	4.167	147	651	4	19	130	509	—	—	3	11
058	MAZZANO ROMANO	312	1.020	—	—	—	—	—	—	—	—	1	2
059	MENTANA	886	3.344	65	246	3	12	3	12	—	—	2	6
060	MONTECOMPATRI	798	2.894	2	30	1	3	1	3	—	—	3	16
061	MONTEFLAVIO	268	970	—	—	—	—	—	—	—	—	1	2
062	MONTELANICO	376	1.235	—	—	1	3	—	—	—	—	—	—
063	MONTELIBRETTI	459	1.647	3	14	3	13	16	60	—	—	1	5
064	MONTE PORZIO CATONE	555	2.490	255	992	97	485	72	293	—	—	7	45
065	MONTEROTONDO	603	2.211	68	282	35	195	16	70	—	—	—	—
066	MONTORIO ROMANO	407	1.346	—	—	—	—	—	—	—	—	—	—
067	MORICONE	270	879	3	10	—	—	—	—	—	—	5	15
068	MORLUPO	480	1.798	4	13	—	—	—	—	—	—	6	81
069	NAZZANO	155	641	—	—	—	—	—	—	—	—	6	33
070	NEMI	229	1.050	2	16	1	3	—	—	—	—	4	13
071	NEROLA	263	978	—	—	—	—	1	4	—	—	2	49
072	NETTUNO	4.437	15.241	241	831	77	191	7	20	—	—	15	58
073	OLEVANO ROMANO	668	2.210	5	30	—	—	4	16	—	—	1	4
074	PALESTRINA	1.792	6.187	3	15	11	56	17	73	—	—	3	8
075	PALOMBARA SABINA	1.750	6.196	11	33	1	3	5	16	—	—	5	21
076	PERCILE	139	400	—	—	—	—	—	—	—	—	—	—
077	PISONIANO	461	1.423	—	—	—	—	—	—	—	—	—	—
078	POLI	346	950	—	—	—	—	4	11	—	—	4	7
079	POMEZIA	10.296	33.723	145	501	18	71	276	1.044	2	5	6	21
080	PONZANO ROMANO	190	666	1	5	—	—	—	—	—	—	—	—
081	RIANO	239	955	7	19	—	—	—	—	—	—	7	17
082	RIGNANO FLAMINIO	556	2.475	2	8	—	—	—	—	—	—	—	—
083	RIOFREDDO	337	1.212	15	60	—	—	—	—	—	—	—	—
084	ROCCA CANTERANO	211	707	—	—	—	—	2	6	—	—	1	6
085	ROCCA DI CAVE	277	652	—	—	—	—	—	—	—	—	—	—
086	ROCCA DI PAPA	1.133	4.175	66	170	1	4	1	3	—	—	17	97
087	ROCCAGIOVINE	126	380	—	—	—	—	—	—	—	—	—	—
088	ROCCA PRIORA	1.396	6.076	2	10	21	106	14	29	—	—	1	11
089	ROCCA SANTO STEFANO	229	706	—	—	—	—	—	—	—	—	1	7
090	ROIATE	185	643	2	5	—	—	5	11	—	—	—	—
091	ROMA	89.301	316.842	10.128	35.174	3.676	16.486	4.497	16.039	2.231	7.686	3.635	12.295
092	ROVIANO	322	1.025	1	9	—	—	1	8	—	—	3	13
093	SACROFANO	247	960	31	132	3	17	1	5	—	—	2	11
094	SAMBUCI	302	773	1	5	—	—	3	5	—	—	2	4
095	SAN GREGORIO DA SASSOLA	118	327	—	—	—	—	—	—	—	—	—	—
096	SAN POLO DEI CAVALIERI	773	2.496	—	—	—	—	—	—	—	—	1	3
097	SANTA MARINELLA	7.727	29.628	457	1.165	34	102	45	165	—	—	35	81
098	SANT'ANGELO ROMANO	321	1.060	3	11	—	—	1	3	—	—	1	3
099	SANT'ORESTE	343	1.224	1	9	—	—	21	112	—	—	9	44
100	SAN VITO ROMANO	546	1.787	3	14	—	—	—	—	—	—	5	15
101	SARACINESCO	317	787	—	—	2	8	5	10	—	—	1	5
102	SEJNI	1.081	3.634	1	3	—	—	5	11	—	—	3	5
103	SUBIACO	2.122	6.204	108	226	1	7	15	49	—	—	11	48
104	TIVOLI	902	3.230	23	114	31	132	79	283	—	—	13	45
105	TOLFA	623	2.115	—	—	3	17	5	18	—	—	1	3
106	TORRITA TIBERINA	152	359	1	2	—	—	1	2	—	—	—	—
107	TREVIGNANO ROMANO	642	2.336	—	—	5	15	1	3	—	—	1	2
108	VALLEPIETRA	226	710	—	—	—	—	—	—	1	4	—	—
109	VALLINFREDA	386	1.112	10	33	—	—	6	16	—	—	—	—
110	VALMONTONE	866	2.885	—	—	1	2	21	56	1	4	1	2
111	VELLETRI	3.485	13.879	107	452	18	96	52	227	1	4	21	90
112	VICOVARO	392	1.246	—	—	—	—	42	162	—	—	12	48
113	VIVARO ROMANO	233	687	—	—	1	4	—	—	—	—	1	7
114	ZAGAROLO	2.006	7.325	12	53	—	—	2	8	—	—	1	7
	TOTALE PROVINCIA	16.271	773.838	15.455	53.252	4.960	21.750	5.877	21.248	2.241	7.718	4.301	14.927



parte seconda
dati provinciali

TAV. 1 — Popolazione residente per singolo anno di età, sesso e stato civile

ETÀ (anni)	MASCHI						FEMMINE					
	CELIBI	CONIUGATI	VEDOVI	SEPARATI LEGALMENTE	DIVORZIATI	TOTALE	NUBILI	CONIUGATE	VEDOVE	SEPARATE LEGALMENTE	DIVORZIATE	TOTALE
0	19.171	—	—	—	—	19.171	17.930	—	—	—	—	17.930
1	19.155	—	—	—	—	19.155	18.427	—	—	—	—	18.427
2	20.560	—	—	—	—	20.560	19.673	—	—	—	—	19.673
3	22.320	—	—	—	—	22.320	20.911	—	—	—	—	20.911
4	23.415	—	—	—	—	23.415	21.957	—	—	—	—	21.957
meno di 5	104.621	—	—	—	—	104.621	98.898	—	—	—	—	98.898
5	24.695	—	—	—	—	24.695	23.520	—	—	—	—	23.520
6	26.806	—	—	—	—	26.806	25.625	—	—	—	—	25.625
7	28.568	—	—	—	—	28.568	27.505	—	—	—	—	27.505
8	29.351	—	—	—	—	29.351	27.600	—	—	—	—	27.600
9	29.850	—	—	—	—	29.850	28.883	—	—	—	—	28.883
5 - 9	139.270	—	—	—	—	139.270	133.133	—	—	—	—	133.133
10	30.466	—	—	—	—	30.466	28.939	—	—	—	—	28.939
11	30.351	—	—	—	—	30.351	29.015	—	—	—	—	29.015
12	30.821	—	—	—	—	30.821	29.647	—	—	—	—	29.647
13	30.632	—	—	—	—	30.632	29.250	—	—	—	—	29.250
14	31.047	—	—	—	—	31.047	30.177	—	—	—	—	30.177
10 - 14	153.317	—	—	—	—	153.317	147.028	—	—	—	—	147.028
15	32.793	—	—	—	—	32.793	31.273	—	—	—	—	31.273
16	32.642	89	6	16	—	32.753	31.463	156	11	12	—	31.642
17	33.187	86	9	15	—	33.297	31.714	337	12	11	—	32.074
18	31.128	147	20	12	—	31.307	29.104	1.055	32	12	—	30.203
19	30.103	255	20	11	7	30.396	26.969	2.386	19	27	9	29.410
15 - 19	159.853	577	55	54	7	160.546	150.523	3.934	74	62	9	154.602
20	29.667	463	22	27	1	30.180	24.412	4.257	25	65	—	28.759
21	27.735	990	33	20	1	28.779	20.801	6.609	31	90	6	27.537
22	26.075	2.081	4	27	3	28.190	18.132	9.063	28	148	7	27.378
23	23.505	3.612	6	56	2	27.181	15.022	11.136	23	216	16	26.413
24	20.724	5.822	4	87	7	26.644	12.578	13.640	42	339	15	26.614
20 - 24	127.706	12.968	69	217	14	140.974	90.945	44.705	149	858	44	136.701
25	18.226	8.381	16	135	12	26.770	10.333	15.801	49	421	29	26.633
26	14.987	10.783	8	153	14	25.945	8.529	17.139	63	485	34	26.250
27	12.168	12.847	6	254	15	25.290	7.124	18.345	83	563	55	26.170
28	9.629	14.486	15	264	20	24.414	5.783	18.871	69	626	60	25.409
29	7.831	16.027	14	372	28	24.272	5.054	19.325	123	695	73	25.270
25 - 29	62.841	62.524	59	1.178	89	126.691	36.823	89.481	387	2.790	251	129.732
30	6.515	17.444	12	459	25	24.455	4.582	20.157	113	736	111	25.699
31	5.406	18.951	17	530	55	24.959	4.061	21.171	143	796	121	26.292
32	4.655	20.209	21	562	55	25.502	3.736	22.314	177	790	115	27.132
33	4.175	22.024	36	638	71	26.944	3.676	24.253	197	870	167	29.163
34	3.716	22.635	44	745	94	27.234	3.531	24.478	217	904	234	29.364
30 - 34	24.467	101.263	130	2.934	300	129.094	19.586	112.373	847	4.096	748	137.650
35	3.268	22.303	47	739	99	26.456	3.258	24.429	287	929	241	29.144
36	2.426	18.434	45	591	102	21.598	2.613	19.463	268	762	242	23.348
37	2.314	20.354	57	641	123	23.489	2.822	21.053	334	757	262	25.228
38	2.286	20.922	60	699	156	24.123	2.857	21.759	399	804	277	26.096
39	2.155	21.017	61	659	143	24.035	2.874	21.760	443	773	326	26.176
35 - 39	12.449	103.030	270	3.329	623	119.701	14.424	108.464	1.731	4.025	1.348	129.992
40	2.174	22.453	88	646	155	25.516	2.906	22.991	540	711	328	27.476
41	2.154	23.730	108	659	200	26.851	3.028	24.877	620	811	353	29.689
42	1.963	23.359	117	641	184	26.264	2.916	24.007	716	787	372	28.798
43	1.824	23.801	141	566	181	26.513	2.815	23.940	767	700	322	28.544
44	1.697	21.587	119	532	176	24.111	2.756	21.836	890	638	292	26.412
40 - 44	9.812	114.930	573	3.044	896	129.255	14.421	117.651	3.533	3.647	1.667	140.919

segue TAV. 1 — Popolazione residente per singolo anno di età, sesso e stato civile

ETÀ (anni)	MASCHI						FEMMINE					
	CELIBI	CONIUGATI	VEDOVI	SEPARATI LEGALMENTE	DIVORZIATI	TOTALE	NUBILI	CONIUGATE	VEDOVE	SEPARATE LEGALMENTE	DIVORZIATE	TOTALE
45	1.634	21.419	132	492	179	23.856	2.655	21.468	1.002	602	329	26.056
46	1.562	21.931	154	490	166	24.303	2.712	21.937	1.101	558	308	26.616
47	1.534	22.072	175	468	177	24.426	2.740	21.802	1.215	540	339	26.636
48	1.503	21.194	195	441	176	23.509	2.809	20.469	1.395	484	337	25.494
49	1.408	21.248	228	420	171	23.475	2.882	20.229	1.456	487	332	25.386
45 - 49	7.641	107.864	884	2.311	869	119.569	13.798	105.905	6.169	2.671	1.645	130.188
50	1.442	21.766	275	421	177	24.081	2.854	20.513	1.750	474	343	25.934
51	1.526	21.984	276	429	187	24.402	3.118	20.529	1.952	430	371	26.400
52	1.400	20.938	314	395	173	23.220	2.831	18.706	2.227	423	327	24.514
53	1.358	20.290	343	387	177	22.555	2.867	18.456	2.466	409	343	24.541
54	1.330	20.254	398	360	155	22.497	3.000	18.259	2.656	426	350	24.691
50 - 54	7.056	105.232	1.606	1.992	869	116.755	14.670	96.463	11.051	2.162	1.734	126.080
55	1.296	19.737	451	351	161	21.996	2.985	17.783	2.920	346	350	24.384
56	1.198	19.026	437	326	168	21.155	2.884	16.729	3.154	401	324	23.492
57	1.214	19.414	512	283	157	21.580	2.940	16.693	3.575	374	325	23.907
58	1.111	18.584	548	327	154	20.724	2.836	16.118	3.850	340	333	23.477
59	1.065	18.502	601	281	152	20.601	2.955	15.828	4.360	340	342	23.825
55 - 59	5.884	95.263	2.549	1.568	792	106.056	14.600	83.151	17.859	1.801	1.674	119.085
60	968	16.733	590	271	141	18.703	2.707	14.388	4.621	324	297	22.337
61	1.038	17.445	728	245	130	19.586	2.782	14.597	5.395	310	257	23.341
62	611	9.561	435	158	68	10.833	1.680	7.636	3.253	163	136	12.868
63	532	8.652	473	123	81	9.861	1.551	6.967	3.166	167	139	11.990
64	670	9.418	527	133	72	10.820	1.656	7.171	3.836	153	145	12.961
60 - 64	3.819	61.809	2.753	930	492	69.803	10.376	50.759	20.271	1.117	974	83.497
65	710	10.807	684	146	78	12.425	1.905	8.383	4.743	184	155	15.370
66	802	12.616	913	176	81	14.588	2.223	9.492	5.949	169	184	18.017
67	787	11.785	912	173	89	13.746	2.252	8.824	6.160	171	161	17.568
68	772	12.050	1.045	131	84	14.082	2.256	8.576	6.757	150	155	17.894
69	747	10.776	1.059	139	47	12.768	2.219	7.654	6.682	140	121	16.816
65 - 69	3.818	58.034	4.613	765	379	67.609	10.855	42.929	30.291	814	776	85.665
70	673	9.966	1.166	134	56	11.995	2.075	6.655	6.592	121	110	15.553
71	540	9.163	1.198	155	55	11.111	1.968	6.064	6.671	100	113	14.916
72	566	8.320	1.294	115	61	10.356	1.865	5.407	6.814	105	95	14.286
73	466	7.285	1.293	107	31	9.182	1.741	4.603	6.538	95	92	13.069
74	420	6.366	1.214	102	30	8.132	1.642	3.803	6.318	78	57	11.898
70 - 74	2.665	41.100	6.165	613	233	50.776	9.291	26.532	32.933	499	467	69.722
75	377	5.656	1.262	65	34	7.394	1.395	3.279	6.199	81	50	11.004
76	303	4.940	1.293	55	33	6.624	1.343	2.805	6.032	41	54	10.275
77	307	4.237	1.226	62	26	5.858	1.188	2.349	5.716	52	32	9.337
78	228	3.406	1.118	41	17	4.810	1.052	1.896	5.125	39	23	8.135
79	233	2.991	1.099	42	11	4.376	1.013	1.630	5.081	26	31	7.781
75 - 79	1.448	21.230	5.998	265	121	29.062	5.991	11.959	28.153	239	190	46.532
80 - 84	640	8.402	4.545	88	32	13.707	3.552	4.145	19.263	79	74	27.113
85 - 89	220	2.352	2.153	20	9	4.754	1.556	959	9.476	23	21	12.035
90 - 94	64	460	801	4	1	1.330	486	140	2.946	4	5	3.581
95 - 99	14	44	152	—	—	210	92	10	517	—	—	619
100 E PIU'	—	2	17	—	—	19	10	2	58	—	—	70
TOTALE	827.605	897.084	33.392	19.312	5.726	1.783.119	791.058	899.562	185.708	24.887	11.627	1.912.842

TAV. 2 - Popolazione presente per singolo anno di età, sesso e stato civile

ETÀ (anni)	MASCHI						FEMMINE					
	CELIBI	CONIUGATI	VEDOVI	SEPARATI LEGALMENTE	DIVORZIATI	TOTALE	NUBILI	CONIUGATE	VEDOVE	SEPARATE LEGALMENTE	DIVORZIATE	TOTALE
0	19.284	—	—	—	—	19.284	18.036	—	—	—	—	18.036
1	19.172	—	—	—	—	19.172	18.435	—	—	—	—	18.435
2	20.579	—	—	—	—	20.579	19.696	—	—	—	—	19.696
3	22.301	—	—	—	—	22.301	20.883	—	—	—	—	20.883
4	23.419	—	—	—	—	23.419	21.983	—	—	—	—	21.983
meno di 5	104.755	—	—	—	—	104.755	99.033	—	—	—	—	99.033
5	24.764	—	—	—	—	24.764	23.562	—	—	—	—	23.562
6	26.878	—	—	—	—	26.878	25.660	—	—	—	—	25.660
7	28.634	—	—	—	—	28.634	27.544	—	—	—	—	27.544
8	29.406	—	—	—	—	29.406	27.700	—	—	—	—	27.700
9	29.958	—	—	—	—	29.958	28.925	—	—	—	—	28.925
5 - 9	139.640	—	—	—	—	139.640	133.391	—	—	—	—	133.391
10	30.553	—	—	—	—	30.553	28.984	—	—	—	—	28.984
11	30.426	—	—	—	—	30.426	29.085	—	—	—	—	29.085
12	30.929	—	—	—	—	30.929	29.725	—	—	—	—	29.725
13	30.717	—	—	—	—	30.717	29.366	—	—	—	—	29.366
14	31.181	—	—	—	—	31.181	30.300	—	—	—	—	30.300
10 - 14	153.806	—	—	—	—	153.806	147.460	—	—	—	—	147.460
15	32.881	—	—	—	—	32.881	31.453	—	—	—	—	31.453
16	32.730	92	8	14	—	32.844	31.657	165	13	12	—	31.847
17	33.510	91	9	14	—	33.624	31.941	356	21	11	—	32.329
18	31.993	161	20	10	—	32.184	29.393	1.098	36	12	—	30.539
19	36.325	285	12	5	7	36.634	27.440	2.445	22	31	8	29.946
15 - 19	167.439	629	49	43	7	168.167	151.884	4.064	92	66	8	156.114
20	33.578	494	7	18	2	34.099	25.070	4.315	29	61	—	29.475
21	29.783	1.035	29	16	2	30.865	21.460	6.683	33	93	5	28.274
22	27.534	2.146	2	27	3	29.712	18.763	9.209	30	158	7	28.167
23	24.622	3.693	7	56	1	28.379	15.588	11.244	31	224	17	27.104
24	21.772	5.923	5	87	7	27.794	13.037	13.766	48	346	17	27.214
20 - 24	137.289	13.291	50	204	15	150.849	93.918	45.217	171	882	46	140.234
25	19.188	8.525	17	136	12	27.878	10.832	15.862	54	437	30	27.215
26	15.893	10.888	10	155	16	26.962	8.979	17.299	62	498	36	26.874
27	12.788	12.960	7	267	17	26.039	7.560	18.453	85	573	60	26.731
28	10.115	14.539	16	271	23	24.964	6.113	18.936	76	642	62	25.829
29	8.329	16.092	15	383	29	24.848	5.341	19.403	128	704	72	25.648
25 - 29	66.313	63.004	65	1.212	97	130.691	38.825	89.953	405	2.854	260	132.297
30	6.889	17.483	15	477	28	24.892	4.879	20.206	120	751	116	26.072
31	5.771	19.010	19	545	56	25.401	4.306	21.221	149	825	124	26.625
32	4.979	20.230	22	589	55	25.875	3.956	22.353	182	799	120	27.410
33	4.484	22.062	38	657	74	27.315	3.905	24.341	201	876	175	29.498
34	4.034	22.630	43	770	101	27.578	3.710	24.542	219	919	238	29.628
30 - 34	26.157	101.415	137	3.038	314	131.061	20.756	112.663	871	4.170	773	139.233
35	3.545	22.332	47	762	101	26.787	3.448	24.500	292	937	238	29.415
36	2.642	18.438	42	602	108	21.832	2.760	19.487	277	763	243	23.530
37	2.512	20.338	61	651	133	23.695	2.974	21.147	342	759	261	25.483
38	2.466	20.899	60	712	160	24.297	3.019	21.840	400	812	279	26.350
39	2.336	20.995	61	661	136	24.189	3.036	21.820	451	778	332	26.417
35 - 39	13.501	103.002	271	3.388	638	120.800	15.237	108.794	1.762	4.049	1.353	131.195
40	2.354	22.386	88	661	153	25.642	3.065	23.046	542	716	326	27.695
41	2.333	23.699	108	675	200	27.015	3.171	24.909	630	813	362	29.885
42	2.112	23.258	117	650	187	26.324	3.114	24.060	737	793	370	29.074
43	1.983	23.711	146	581	181	26.602	2.963	23.975	769	720	335	28.762
44	1.885	21.522	123	550	183	24.263	2.902	21.883	897	635	297	26.614
40 - 44	10.667	114.576	582	3.117	904	129.846	15.215	117.873	3.575	3.677	1.690	142.030

segue TAV. 2 — Popolazione presente per singolo anno di età, sesso e stato civile

ETÀ (anni)	MASCHI						FEMMINE					
	CELIBI	CONIUGATI	VEDOVI	SEPARATI LEGALMENTE	DIVORZIATI	TOTALE	NUBILI	CONIUGATE	VEDOVE	SEPARATE LEGALMENTE	DIVORZIATE	TOTALE
45	1.777	21.393	138	514	184	24.006	2.828	21.552	1.013	606	332	26.331
46	1.724	21.928	155	513	165	24.485	2.879	21.999	1.110	570	308	26.866
47	1.667	22.047	180	472	176	24.542	2.895	21.875	1.221	548	337	26.876
48	1.654	21.137	196	466	182	23.635	2.975	20.495	1.401	489	343	25.703
49	1.554	21.200	230	431	170	23.585	3.009	20.266	1.470	491	335	25.571
45 - 49	8.376	107.705	899	2.396	877	120.253	14.586	106.187	6.215	2.704	1.655	131.347
50	1.592	21.732	283	435	182	24.224	3.034	20.600	1.769	470	343	26.216
51	1.714	21.937	275	443	186	24.555	3.321	20.561	1.959	432	374	26.647
52	1.592	20.910	316	392	170	23.380	3.018	18.757	2.244	422	335	24.776
53	1.539	20.290	352	401	185	22.767	3.059	18.565	2.495	412	344	24.875
54	1.497	20.340	417	357	153	22.764	3.183	18.302	2.693	433	354	24.965
50 - 54	7.934	105.209	1.643	2.028	876	117.690	15.615	96.785	11.160	2.169	1.750	127.479
55	1.477	19.807	461	361	168	22.274	3.181	17.856	2.980	357	348	24.722
56	1.383	19.013	448	339	169	21.352	3.067	16.836	3.207	403	329	23.842
57	1.350	19.418	520	290	164	21.742	3.133	16.747	3.642	381	330	24.233
58	1.292	18.517	557	333	154	20.853	3.023	16.153	3.922	347	335	23.780
59	1.225	18.477	618	301	155	20.776	3.169	15.872	4.456	354	349	24.200
55 - 59	6.727	95.232	2.604	1.624	810	106.997	15.573	83.464	18.207	1.842	1.691	120.777
60	1.116	16.731	605	279	142	18.873	2.925	14.441	4.698	326	296	22.686
61	1.154	17.441	742	251	130	19.718	3.008	14.681	5.536	313	260	23.798
62	728	9.595	452	153	76	11.004	1.831	7.746	3.331	169	139	13.216
63	653	8.663	482	127	82	10.007	1.705	7.038	3.268	169	141	12.321
64	763	9.445	546	143	78	10.975	1.769	7.256	3.931	160	147	13.263
60 - 64	4.414	61.875	2.827	953	508	70.577	11.238	51.162	20.764	1.137	983	85.284
65	843	10.855	695	145	81	12.619	2.066	8.460	4.908	182	159	15.775
66	910	12.638	946	178	83	14.755	2.354	9.542	6.096	169	187	18.348
67	891	11.817	946	175	89	13.918	2.389	8.912	6.332	176	163	17.972
68	914	12.080	1.069	141	87	14.291	2.413	8.662	6.976	152	155	18.358
69	865	10.808	1.103	146	51	12.973	2.366	7.734	6.931	147	123	17.301
65 - 69	4.423	58.198	4.759	785	391	68.556	11.588	43.310	31.243	826	787	87.754
70	783	10.021	1.218	136	56	12.214	2.222	6.745	6.808	126	117	16.018
71	603	9.226	1.257	156	60	11.302	2.077	6.149	6.921	100	113	15.360
72	622	8.330	1.357	116	62	10.487	1.955	5.477	7.058	110	99	14.699
73	513	7.339	1.353	110	35	9.350	1.832	4.655	6.786	97	95	13.465
74	462	6.419	1.295	106	35	8.317	1.754	3.877	6.531	79	59	12.300
70 - 74	2.983	41.335	6.480	624	248	51.670	9.840	26.903	34.104	512	483	71.842
75	441	5.693	1.301	69	35	7.539	1.488	3.340	6.428	79	50	11.385
76	339	4.992	1.356	55	34	6.776	1.435	2.834	6.336	47	53	10.705
77	337	4.260	1.295	68	28	5.988	1.289	2.388	5.955	52	32	9.716
78	259	3.447	1.174	43	18	4.941	1.132	1.936	5.416	38	26	8.548
79	263	3.011	1.177	45	11	4.507	1.104	1.668	5.400	26	31	8.229
75 - 79	1.639	21.403	6.303	280	126	29.751	6.448	12.166	29.535	242	192	48.583
80 - 84	746	8.538	4.948	82	38	14.352	3.889	4.290	20.482	83	73	28.817
85 - 89	247	2.382	2.338	20	9	4.996	1.753	1.020	10.211	23	20	13.027
90 - 94	72	477	849	4	2	1.404	546	171	3.169	4	4	3.894
95 - 99	17	48	174	—	—	239	105	14	560	—	—	679
100 E PIU'	2	2	18	—	—	22	15	5	59	—	—	79
TOTALE	857.147	898.321	34.996	19.798	5.860	1.816.122	806.915	904.041	192.585	25.240	11.768	1.940.549

TAV. 3 - Popolazione residente per sesso, classe di età e luogo di nascita

LUOGO DI NASCITA	Meno di 6 anni	6-13	14-18	19-24	25-44	45-64	65 e più	TOTALE
A — TOTALE								
Nello stesso Comune di residenza	190.900	357.938	242.940	229.719	503.345	321.965	129.609	1.976.416
In altro Comune della stessa Provincia	46.176	66.289	32.989	29.947	91.759	66.181	30.771	364.112
In altra Provincia della stessa Regione	2.089	4.239	4.990	10.941	77.083	85.290	40.827	225.459
Viterbo	466	907	1.216	2.430	15.267	16.566	8.873	45.725
Rieti	321	633	930	2.434	21.171	23.452	12.473	61.414
Latina	594	1.263	1.112	2.000	10.868	9.524	3.840	29.201
Frosinone	708	1.436	1.732	4.077	29.777	35.748	15.641	89.119
In altre Regioni	10.379	28.345	29.872	58.158	336.050	373.138	196.925	1.032.867
Piemonte	344	1.288	1.206	1.298	4.910	5.820	4.507	19.373
Valle d'Aosta	25	95	72	49	255	169	101	766
Lombardia	667	2.940	2.567	2.513	11.048	12.484	7.799	40.018
Trentino-Alto Adige	72	285	289	376	2.411	2.152	1.075	6.660
Bolzano-Bozen	41	188	198	236	1.234	872	261	3.030
Trento	31	97	91	140	1.177	1.280	814	3.630
Veneto	274	1.008	926	1.258	9.345	14.428	9.840	37.079
Friuli-Venezia Giulia	175	584	544	573	4.423	6.392	5.331	18.022
Liguria	253	1.013	1.125	1.209	4.189	4.788	2.890	15.467
Emilia-Romagna	772	1.705	1.356	1.629	8.936	13.575	10.022	37.995
Toscana	661	1.850	1.750	2.601	15.708	20.549	13.241	56.360
Umbria	470	1.240	1.527	2.968	23.222	27.915	14.208	71.550
Marche	413	1.114	1.345	3.033	29.148	44.464	24.782	104.299
Abruzzi	948	1.992	2.317	5.701	40.614	47.559	21.369	120.500
Molise	128	328	533	1.706	10.022	9.621	4.194	26.532
Campania	2.697	5.982	5.601	11.464	54.486	48.167	20.231	148.628
Puglia	805	2.006	2.239	5.370	29.510	29.920	16.060	85.910
Basilicata	104	336	543	1.427	7.572	7.062	3.140	20.184
Calabria	447	1.402	2.049	5.887	32.597	31.235	13.108	86.725
Sicilia	709	2.185	2.651	6.002	29.130	33.204	18.783	92.664
Sardegna	415	992	1.232	3.094	18.524	13.634	6.244	44.135
ITALIA	249.544	456.811	310.791	328.765	1.008.237	846.574	398.132	3.598.854
ESTERO	2.190	6.498	5.775	8.716	34.797	24.459	14.672	97.107
TOTALE	251.734	463.309	316.566	337.481	1.043.034	871.033	412.804	3.695.961
B — MASCHI								
Nello stesso Comune di residenza	98.211	182.863	123.623	118.015	253.447	156.470	52.253	984.882
In altro Comune della stessa Provincia	23.638	34.049	16.894	14.231	44.174	31.095	12.179	176.260
In altra Provincia della stessa Regione	1.084	2.140	2.551	5.330	35.048	39.169	16.360	101.682
Viterbo	255	455	627	1.193	6.931	7.481	3.342	20.284
Rieti	153	305	461	1.149	9.973	11.064	5.116	28.221
Latina	311	666	595	1.003	4.858	4.298	1.599	13.330
Frosinone	365	714	868	1.985	13.286	16.326	6.303	39.847
In altre Regioni	5.299	14.519	15.229	29.795	159.120	175.609	81.614	481.185
Piemonte	184	640	608	637	2.107	2.502	1.590	8.268
Valle d'Aosta	13	47	34	30	87	62	34	307
Lombardia	352	1.552	1.304	1.236	4.557	5.201	2.808	17.010
Trentino-Alto Adige	39	144	156	162	981	776	307	2.565
Bolzano-Bozen	21	91	115	107	483	322	64	1.203
Trento	18	53	41	55	498	454	243	1.362
Veneto	140	538	460	593	3.870	5.778	3.412	14.791
Friuli-Venezia Giulia	91	303	289	283	1.850	2.309	1.405	6.530
Liguria	120	519	581	576	1.852	2.171	1.054	6.873
Emilia-Romagna	383	862	689	810	3.935	5.874	3.545	16.098
Toscana	318	962	874	1.271	7.114	9.104	4.848	24.491
Umbria	241	650	766	1.500	10.995	12.898	5.493	32.543
Marche	202	596	682	1.497	13.783	20.606	10.317	47.683
Abruzzi	490	978	1.198	2.766	18.918	22.204	9.162	55.716
Molise	63	165	283	814	4.909	4.588	1.864	12.686
Campania	1.392	3.039	2.839	6.233	26.982	24.640	9.216	74.341
Puglia	428	1.046	1.162	2.961	14.660	14.851	7.413	42.521
Basilicata	39	168	272	675	3.607	3.420	1.452	9.633
Calabria	225	695	1.082	2.916	16.304	15.506	5.987	42.715
Sicilia	360	1.137	1.330	3.419	14.900	17.489	9.158	47.793
Sardegna	219	478	620	1.416	7.709	5.630	2.549	18.621
ITALIA	128.232	233.571	158.297	167.371	491.789	402.343	162.406	1.744.009
ESTERO	1.084	3.274	2.900	3.999	12.952	9.840	5.061	39.110
TOTALE	129.316	236.845	161.197	171.370	504.741	412.183	167.467	1.783.119

TAV. 4 - Popolazione residente in età da 6 anni in poi per grado di istruzione, sesso, classe di età, condizione professionale o non professionale

CLASSI DI ETÀ (anni) — CONDIZIONE	GRADO DI ISTRUZIONE											
	LAUREATI		DIPLOMATI		FORNITI DI LICENZA DI SCUOLA MEDIA INFERIORE		FORNITI DI LICENZA DI SCUOLA ELEMENTARE		ALFABETI PRIVI DI TITOLO DI STUDIO		ANALFABETI	
	MF	M	MF	M	MF	M	MF	M	MF	M	MF	M
TOTALE	187.360	120.016	599.044	296.632	944.424	487.658	1.195.501	537.424	472.788	199.685	45.110	12.388
6 - 10	—	—	—	—	—	—	29.580	15.225	252.712	129.144	1.301	672
11 - 14	—	—	—	—	61.320	29.858	172.220	89.062	7.001	3.736	399	195
15 - 19	—	—	36.782	15.304	241.427	125.503	33.426	17.883	2.869	1.498	644	358
20 - 24	2.773	1.128	140.020	69.237	101.681	55.898	30.208	13.395	2.377	1.003	616	313
25 - 44	103.515	60.006	278.268	142.368	306.568	159.554	321.483	132.969	29.192	8.349	4.008	1.495
45 - 54	32.251	22.249	62.775	31.356	102.312	55.190	239.980	111.913	47.932	13.569	7.342	2.047
55 - 64	26.665	19.321	44.742	21.964	67.894	35.391	185.060	83.108	46.255	14.025	7.825	2.050
65 e più	22.156	17.312	36.457	16.403	63.222	26.264	183.544	73.869	84.450	28.361	22.975	5.258
CONDIZIONE PROFESSIONALE	138.547	92.778	321.870	187.794	389.765	272.528	380.444	284.510	41.060	25.808	3.826	2.121
<i>-di cui disoccupati</i>	<i>2.316</i>	<i>840</i>	<i>10.263</i>	<i>4.440</i>	<i>20.160</i>	<i>13.121</i>	<i>22.704</i>	<i>18.399</i>	<i>3.662</i>	<i>2.987</i>	<i>403</i>	<i>310</i>
Imprenditori, liberi professionisti	19.303	16.691	13.655	11.306	8.502	6.839	5.903	4.305	391	228	—	—
Lavoratori in proprio	2.005	1.461	12.688	9.280	35.323	26.832	69.951	52.311	7.567	5.051	463	305
Coadiuvanti	318	188	4.141	2.260	9.086	4.650	11.879	4.484	1.404	380	63	15
Dirigenti e impiegati	113.835	72.463	250.232	134.255	145.042	86.051	41.826	29.966	289	204	—	—
Lavoratori dipendenti	3.086	1.975	41.154	30.693	191.812	148.156	250.885	193.444	31.409	19.945	3.300	1.801
Agricoltura	1.301	1.077	4.003	2.743	8.879	5.895	22.012	15.094	5.525	3.229	874	479
Imprenditori, liberi professionisti	320	295	503	410	306	234	249	207	25	19	—	—
Lavoratori in proprio	355	310	1.098	838	2.597	2.019	7.840	6.265	1.728	1.238	198	144
Coadiuvanti	24	19	170	105	435	274	647	181	163	15	28	4
Dirigenti e impiegati	412	352	1.218	813	721	446	310	255	1	1	—	—
Lavoratori dipendenti	190	101	1.014	577	4.820	2.922	12.966	8.186	3.608	1.956	648	331
Industrie	13.867	11.873	58.256	41.292	99.399	77.199	121.432	105.582	14.466	12.986	1.342	1.260
Imprenditori, liberi professionisti	507	483	931	870	540	497	584	547	—	—	—	—
Lavoratori in proprio	143	106	2.324	1.899	8.486	7.552	16.828	15.238	1.318	1.179	49	48
Coadiuvanti	30	21	486	347	1.098	755	1.253	620	101	39	4	1
Dirigenti e impiegati	12.015	10.494	41.716	27.543	22.578	13.184	7.324	5.739	59	47	—	—
Lavoratori dipendenti	1.172	769	12.799	10.633	66.697	55.211	95.443	83.438	12.988	11.721	1.289	1.211
Altre attività	123.379	79.828	259.611	143.759	281.487	189.434	237.000	163.834	21.069	9.593	1.610	382
Imprenditori, liberi professionisti	18.476	15.913	12.221	10.026	7.656	6.108	5.070	3.551	366	209	—	—
Lavoratori in proprio	1.507	1.045	9.266	6.543	24.240	17.261	45.283	30.808	4.521	2.634	216	113
Coadiuvanti	264	148	3.485	1.808	7.553	3.621	9.979	3.683	1.140	326	31	10
Dirigenti e impiegati	101.408	61.617	207.298	105.899	121.743	72.421	34.192	23.972	229	156	—	—
Lavoratori dipendenti	1.724	1.105	27.341	19.483	120.295	90.023	142.476	101.820	14.813	6.268	1.363	259
CONDIZIONE NON PROFESSIONALE	48.813	27.238	277.174	108.838	554.659	215.130	815.057	252.914	431.728	173.877	41.284	10.267
In cerca di prima occupazione	10.524	4.628	65.619	29.466	86.798	46.537	29.735	18.462	2.527	1.631	98	78
Scolari e studenti	1.990	1.267	85.638	44.766	218.364	111.098	214.269	110.922	261.425	133.786	—	—
Casalinghe	8.747	—	71.837	—	167.245	—	383.359	—	93.503	—	17.376	—
Ritirati dal lavoro	22.134	17.329	37.670	23.020	59.370	40.904	159.268	108.978	62.733	34.004	15.106	6.200
Altri	5.418	4.014	16.410	11.586	22.882	16.591	28.426	14.552	11.540	4.456	8.704	3.989

TAV. 5 - Popolazione residente attiva e non attiva per sesso e classe di età, attiva per

RAMI DI ATTIVITÀ ECONOMICA	CLASSI DI											
	Meno di 14		14 - 19		20 - 24		25 - 29		30 - 34		35 - 39	
	MF	M	MF	M	MF	M	MF	M	MF	M	MF	M
CONDIZIONE PROFESSIONALE	—	—	32.928	19.603	108.818	62.625	160.326	98.533	184.975	120.117	168.767	114.261
<i>- di cui disoccupati</i>	—	—	<i>3.618</i>	<i>2.006</i>	<i>11.589</i>	<i>6.546</i>	<i>10.956</i>	<i>6.414</i>	<i>7.900</i>	<i>4.832</i>	<i>5.680</i>	<i>3.966</i>
Imprenditori, liberi professionisti	—	—	53	36	1.405	1.010	5.224	3.872	6.911	5.613	6.234	5.065
Lavoratori in proprio	—	—	507	331	4.435	3.044	9.236	7.008	13.774	10.256	16.593	12.429
Coadiuvanti	—	—	1.078	723	2.903	1.825	3.228	1.905	3.306	1.516	3.268	1.236
Dirigenti e impiegati	—	—	4.255	1.294	41.447	15.067	78.985	37.244	96.041	52.508	83.323	49.550
Lavoratori dipendenti	—	—	27.035	17.219	58.628	41.679	63.653	48.504	64.943	50.224	59.349	45.981
Agricoltura	—	—	1.328	656	3.147	1.647	3.716	2.150	3.987	2.446	4.095	2.623
Imprenditori, liberi professionisti	—	—	—	—	19	15	57	44	110	96	169	128
Lavoratori in proprio	—	—	165	118	531	384	795	587	1.053	775	1.224	935
Coadiuvanti	—	—	149	120	219	140	204	120	157	77	133	47
Dirigenti e impiegati	—	—	14	5	208	87	354	187	381	243	314	234
Lavoratori dipendenti	—	—	1.000	413	2.170	1.021	2.306	1.212	2.286	1.255	2.255	1.279
Energia, gas e acqua	—	—	302	272	1.455	933	2.640	1.931	3.088	2.364	3.263	2.536
Imprenditori, liberi professionisti	—	—	—	—	—	—	—	—	2	2	4	4
Lavoratori in proprio	—	—	—	—	—	—	—	—	—	—	—	—
Coadiuvanti	—	—	—	—	—	—	—	—	—	—	—	—
Dirigenti e impiegati	—	—	30	12	723	237	1.409	741	1.864	1.175	2.276	1.575
Lavoratori dipendenti	—	—	272	260	732	696	1.231	1.190	1.222	1.187	983	957
Ind. estratt., trasf. min., chim.	—	—	652	477	2.531	1.598	4.083	2.716	4.533	3.259	4.068	3.098
Imprenditori, liberi professionisti	—	—	—	—	1	1	5	4	2	2	12	10
Lavoratori in proprio	—	—	6	4	48	37	80	64	130	105	102	82
Coadiuvanti	—	—	9	9	21	20	19	13	12	8	16	11
Dirigenti e impiegati	—	—	80	15	911	315	1.854	955	2.095	1.318	1.902	1.315
Lavoratori dipendenti	—	—	557	449	1.550	1.225	2.125	1.680	2.294	1.826	2.036	1.680
Ind. lavoraz. metalli, mecc. prec.	—	—	3.267	2.756	8.391	6.299	11.343	8.632	12.129	9.497	9.293	7.578
Imprenditori, liberi professionisti	—	—	—	—	1	1	15	13	33	30	34	33
Lavoratori in proprio	—	—	15	15	240	229	527	516	733	703	853	828
Coadiuvanti	—	—	29	24	74	70	82	71	52	42	55	35
Dirigenti e impiegati	—	—	235	72	2.419	1.075	4.385	2.688	4.811	3.507	3.665	2.873
Lavoratori dipendenti	—	—	2.988	2.645	5.657	4.924	6.334	5.344	6.500	5.215	4.686	3.809
Ind. alim., tess., pelli, legno	—	—	5.086	2.741	10.894	5.899	12.669	7.757	12.778	8.713	11.712	8.636
Imprenditori, liberi professionisti	—	—	—	—	10	7	38	25	66	53	85	68
Lavoratori in proprio	—	—	31	16	354	243	870	671	1.316	1.035	1.788	1.410
Coadiuvanti	—	—	103	79	221	167	253	172	231	124	232	93
Dirigenti e impiegati	—	—	407	112	2.624	849	3.729	1.754	3.581	2.052	3.200	2.097
Lavoratori dipendenti	—	—	4.545	2.534	7.685	4.633	7.779	5.135	7.584	5.449	6.407	4.968
Ind. costr., install. impianti	—	—	2.972	2.691	8.801	7.434	10.212	8.807	10.125	9.079	9.777	9.014
Imprenditori, liberi professionisti	—	—	—	—	28	27	96	93	172	166	193	188
Lavoratori in proprio	—	—	24	21	314	305	756	739	1.264	1.247	1.442	1.427
Coadiuvanti	—	—	61	58	117	110	75	70	58	50	40	29
Dirigenti e impiegati	—	—	135	47	1.570	642	2.501	1.538	2.247	1.618	1.776	1.345
Lavoratori dipendenti	—	—	2.752	2.565	6.772	6.350	6.784	6.367	6.384	5.998	6.326	6.025
Commercio, pubbl. esercizi	—	—	11.473	6.989	24.697	13.896	28.355	18.441	28.739	19.081	27.681	18.896
Imprenditori, liberi professionisti	—	—	38	25	677	533	1.402	1.175	1.871	1.563	2.202	1.757
Lavoratori in proprio	—	—	210	130	2.184	1.398	4.508	3.296	6.923	4.961	8.610	6.059
Coadiuvanti	—	—	654	397	2.013	1.186	2.332	1.311	2.510	1.108	2.525	924
Dirigenti e impiegati	—	—	988	290	6.559	2.240	9.031	4.367	8.319	4.441	6.684	4.158
Lavoratori dipendenti	—	—	9.583	6.147	13.264	8.539	11.082	8.292	9.116	7.008	7.660	5.998
Trasporti e comunicazioni	—	—	475	323	6.220	4.315	13.857	10.625	20.430	16.880	19.907	17.046
Imprenditori, liberi professionisti	—	—	—	—	7	6	14	10	24	18	33	27
Lavoratori in proprio	—	—	14	14	253	245	614	592	704	686	793	769
Coadiuvanti	—	—	12	12	74	69	72	70	54	39	34	30
Dirigenti e impiegati	—	—	137	46	2.781	1.211	6.458	3.683	9.364	6.335	9.175	6.754
Lavoratori dipendenti	—	—	312	251	3.105	2.784	6.699	6.270	10.284	9.802	9.872	9.466
Credito, assic.; serv. imprese	—	—	1.086	162	10.385	3.490	18.596	10.734	21.270	15.019	16.413	12.451
Imprenditori, liberi professionisti	—	—	12	9	380	257	1.794	1.338	2.689	2.243	2.364	2.023
Lavoratori in proprio	—	—	11	5	74	31	192	109	216	143	205	142
Coadiuvanti	—	—	15	8	31	14	44	23	49	19	45	10
Dirigenti e impiegati	—	—	965	103	9.037	2.470	14.965	7.772	16.942	11.327	12.678	9.241
Lavoratori dipendenti	—	—	83	37	863	718	1.601	1.492	1.374	1.287	1.121	1.035
Pubblica amm.ne; servizi	—	—	6.287	2.536	32.297	17.114	54.855	26.740	67.896	33.779	62.558	32.383
Imprenditori, liberi professionisti	—	—	3	2	282	163	1.803	1.170	1.942	1.440	1.138	827
Lavoratori in proprio	—	—	31	8	437	172	894	434	1.435	601	1.576	777
Coadiuvanti	—	—	46	16	133	49	147	55	183	49	188	57
Dirigenti e impiegati	—	—	1.264	592	14.615	5.941	34.299	13.559	46.437	20.492	41.653	19.958
Lavoratori dipendenti	—	—	4.943	1.918	16.830	10.789	17.712	11.522	17.899	11.197	18.003	10.764
In cerca di prima occupazione	—	—	74.554	35.903	68.577	35.823	28.912	16.109	11.215	5.729	5.514	2.886
TOTALE POP. ATTIVA	—	—	107.482	55.506	177.395	98.448	189.238	114.642	196.190	125.846	174.281	117.147
Scolari e studenti	469.071	239.762	244.635	124.689	57.459	30.530	14.149	8.586	2.386	1.432	778	355
Casalinghe	—	—	10.963	—	29.492	—	47.993	—	64.630	—	70.111	—
Ritirati dal lavoro	—	—	353	209	279	116	344	100	556	169	1.046	369
Altri	245.972	126.399	12.939	11.189	13.050	11.880	4.699	3.363	2.982	1.647	3.477	1.830
TOTALE POP. NON ATTIVA	715.043	366.161	268.890	136.087	100.280	42.526	67.185	12.049	70.554	3.248	75.412	2.554

ramo di attività economica e posizione nella professione; non attiva per condizione non professionale

ETÀ (anni)

40 - 44		45 - 49		50 - 54		55 - 59		60 - 64		65 - 69		70 e più	
MF	M	MF	M	MF	M	MF	M	MF	M	MF	M	MF	M
176.007	123.377	153.474	111.852	139.753	103.915	99.048	75.276	32.787	23.275	11.319	7.693	7.310	5.012
5.525	4.173	5.478	4.460	4.929	4.169	3.183	2.936	626	573	24	22	—	—
6.375	5.282	5.319	4.458	5.504	4.653	4.924	4.285	2.535	2.211	1.738	1.537	1.532	1.347
20.302	15.373	19.392	14.773	17.745	13.156	13.117	9.582	6.258	4.609	3.875	2.770	2.763	1.909
3.702	1.202	3.134	1.024	2.861	1.086	2.057	828	744	356	385	171	225	105
78.702	50.286	58.504	39.913	52.055	36.587	39.803	28.579	13.735	9.016	2.987	1.927	1.387	968
66.926	51.234	67.125	51.684	61.588	48.433	39.147	32.002	9.515	7.083	2.334	1.288	1.403	683
5.451	3.494	6.217	4.265	6.795	4.883	4.941	3.972	1.571	1.290	748	581	598	510
215	183	164	133	215	186	175	143	109	90	76	61	94	86
1.674	1.270	2.099	1.690	2.517	1.967	2.093	1.671	808	683	480	403	377	331
155	23	135	18	152	18	101	19	27	7	28	4	7	5
305	222	299	224	364	299	315	270	71	61	20	20	17	15
3.102	1.796	3.520	2.200	3.547	2.413	2.257	1.869	556	449	144	93	103	73
2.931	2.426	2.497	2.243	2.485	2.263	1.579	1.457	243	219	22	19	9	8
3	3	1	1	1	1	2	2	1	1	—	—	—	—
—	—	—	—	—	—	—	—	—	—	—	—	—	—
2.024	1.562	1.545	1.324	1.498	1.309	917	811	153	135	10	9	6	5
904	861	951	918	986	953	660	644	89	83	12	10	3	3
4.285	3.497	3.882	3.282	3.584	3.161	2.211	2.006	352	304	100	88	56	46
14	13	13	13	16	15	11	11	5	5	7	7	4	4
173	158	161	155	146	134	81	77	28	23	21	18	14	14
16	4	9	3	6	4	8	5	—	—	2	1	—	—
1.603	1.195	1.173	918	1.060	877	707	594	121	95	40	34	19	15
2.479	2.127	2.526	2.193	2.356	2.131	1.404	1.319	198	181	30	28	19	13
8.320	6.984	6.347	5.486	5.138	4.541	3.580	3.280	783	691	279	239	167	146
37	36	36	33	43	40	42	40	21	19	14	14	11	11
846	833	719	698	526	502	392	381	173	166	92	88	56	54
39	24	26	12	24	16	21	15	9	6	5	5	—	—
3.025	2.423	1.822	1.548	1.527	1.309	972	866	183	159	49	43	19	18
4.373	3.668	3.744	3.195	3.018	2.674	2.153	1.978	397	341	119	89	81	63
12.418	9.605	11.024	8.754	9.075	7.177	5.876	4.820	1.732	1.343	695	517	462	334
98	75	64	60	85	73	81	73	36	29	24	23	20	17
2.402	1.975	2.342	1.920	1.727	1.378	1.245	979	604	468	344	266	241	189
291	101	230	82	183	78	114	39	51	31	22	8	14	4
2.906	2.108	2.215	1.692	2.052	1.562	1.430	1.168	373	308	110	84	61	46
6.721	5.346	6.173	5.000	5.028	4.086	3.006	2.561	668	507	195	136	126	78
12.869	12.179	14.249	13.705	13.769	13.363	9.167	8.929	1.919	1.841	374	340	219	182
264	254	248	242	242	239	175	172	57	57	49	48	40	39
1.925	1.902	1.772	1.739	1.242	1.236	662	654	213	211	74	73	34	34
47	29	42	23	20	15	23	17	6	2	4	4	—	—
1.710	1.402	1.357	1.144	1.329	1.169	924	857	215	193	71	66	37	32
8.923	8.592	10.830	10.557	10.936	10.704	7.383	7.229	1.428	1.378	176	149	108	77
29.828	20.328	25.957	17.805	23.644	16.142	16.631	11.511	6.764	4.585	3.738	2.416	2.746	1.743
2.509	2.026	2.058	1.655	1.820	1.422	1.342	1.032	729	540	470	341	393	284
10.277	7.058	9.737	6.594	9.276	6.069	7.153	4.610	3.749	2.476	2.454	1.591	1.824	1.122
2.883	917	2.488	803	2.310	878	1.641	655	603	286	300	138	179	91
6.307	4.257	4.548	3.224	4.160	3.001	2.630	2.041	766	590	242	168	192	144
7.852	6.070	7.126	5.529	6.078	4.772	3.865	3.173	917	693	272	178	158	102
21.078	18.534	17.505	15.752	14.177	12.942	8.774	7.946	1.788	1.485	265	246	151	135
38	27	41	35	49	39	29	23	11	10	9	7	9	6
1.166	1.138	1.214	1.177	1.174	1.141	710	695	269	263	127	124	56	54
51	40	40	34	38	27	35	32	12	10	5	5	2	1
9.300	7.264	7.157	5.814	5.536	4.631	4.077	3.444	933	694	50	44	42	37
10.523	10.065	9.053	8.692	7.380	7.104	3.923	3.752	563	508	74	66	42	37
13.744	10.667	9.639	7.831	7.886	6.453	5.980	5.209	1.933	1.743	938	873	762	706
2.171	1.897	1.707	1.509	1.687	1.505	1.700	1.586	977	938	682	665	584	560
236	164	188	133	207	146	142	103	60	42	47	28	40	29
38	10	23	5	24	10	36	15	8	4	3	2	8	2
10.247	7.656	6.797	5.367	5.226	4.143	3.631	3.079	803	690	189	168	115	102
1.052	940	924	817	742	649	471	426	85	69	17	10	15	13
65.083	35.663	56.157	32.729	53.200	32.990	40.309	26.146	15.702	9.774	4.160	2.374	2.140	1.202
1.026	768	987	777	1.346	1.133	1.367	1.203	589	522	407	371	377	340
1.603	875	1.160	667	930	583	639	412	354	277	236	179	121	82
182	54	141	44	104	40	78	31	28	10	16	4	15	2
41.275	22.197	31.591	18.658	29.303	18.287	24.200	15.449	10.117	6.091	2.206	1.291	879	554
20.997	11.769	22.278	12.583	21.517	12.947	14.025	9.051	4.614	2.874	1.295	529	748	224
4.334	2.593	1.254	911	524	471	378	342	39	35	—	—	—	—
180.341	125.970	154.728	112.763	140.277	104.386	99.426	75.618	32.826	23.310	11.319	7.693	7.310	5.012
462	175	122	48	—	—	—	—	—	—	—	—	—	—
82.678	—	82.593	—	81.207	—	75.032	—	52.147	—	52.856	—	92.365	—
2.496	996	7.676	4.348	15.357	9.225	43.080	26.504	62.105	43.209	81.825	56.526	141.164	88.664
4.197	2.114	4.638	2.410	5.994	3.144	7.603	3.934	6.222	3.284	7.274	3.390	18.691	6.182
89.833	3.285	95.029	6.806	102.558	12.369	125.715	30.438	120.474	46.493	141.955	59.916	252.220	94.846

TAV. 6 - Popolazione residente attiva e non attiva per sesso e stato civile; attiva per ramo di

RAMI DI ATTIVITÀ ECONOMICA POSIZIONE NELLA PROFESSIONE	MASCHI					
	CELIBI	CONIUGATI	VEDOVI	SEPARATI LEGALMENTE	DIVORZIATI	TOTALE
CONDIZIONE PROFESSIONALE	164.851	675.389	6.362	14.999	3.938	865.539
- di cui disoccupati	13.960	24.585	302	954	296	40.097
Imprenditori, liberi professionisti	6.261	30.545	531	1.511	521	39.369
Lavoratori in proprio	10.131	82.026	1.256	1.399	428	95.240
Coadiuvanti	3.893	7.870	42	132	40	11.977
Dirigenti e impiegati	57.243	254.261	1.984	7.590	1.861	322.939
Lavoratori dipendenti	87.323	300.687	2.549	4.367	1.088	396.014
Agricoltura, caccia, foreste, pesca	5.248	22.535	347	308	79	28.517
Imprenditori, liberi professionisti	126	955	26	51	7	1.165
Lavoratori in proprio	1.781	8.743	172	94	24	10.814
Coadiuvanti	386	207	1	4	—	598
Dirigenti e impiegati	273	1.524	15	38	17	1.867
Lavoratori dipendenti	2.682	11.106	133	121	31	14.073
Energia, gas e acqua	2.550	13.695	97	274	55	16.671
Imprenditori, liberi professionisti	1	13	—	—	—	14
Lavoratori in proprio	—	—	—	—	—	—
Coadiuvanti	—	—	—	—	—	—
Dirigenti e impiegati	1.067	7.532	59	199	38	8.895
Lavoratori dipendenti	1.482	6.150	38	75	17	7.762
Industrie estrattive, trasformazione minerali, chimiche	3.734	19.269	150	303	76	23.532
Imprenditori, liberi professionisti	8	70	2	4	1	85
Lavoratori in proprio	83	767	6	14	1	871
Coadiuvanti	29	46	1	2	—	78
Dirigenti e impiegati	1.149	6.243	36	176	42	7.646
Lavoratori dipendenti	2.465	12.143	105	107	32	14.852
Industrie lavorazione metalli, meccanica precisione	14.143	40.748	277	785	176	56.129
Imprenditori, liberi professionisti	20	232	3	13	2	270
Lavoratori in proprio	542	4.320	50	76	25	5.013
Coadiuvanti	129	181	2	6	2	320
Dirigenti e impiegati	3.206	12.915	74	325	61	16.581
Lavoratori dipendenti	10.246	23.100	148	365	86	33.945
Industrie alimentari, tessili, pelli, legno, altre	14.307	50.156	465	1.079	289	66.296
Imprenditori, liberi professionisti	84	359	10	31	19	503
Lavoratori in proprio	989	9.229	124	153	55	10.550
Coadiuvanti	361	602	3	8	4	978
Dirigenti e impiegati	2.731	10.533	89	386	93	13.832
Lavoratori dipendenti	10.142	29.433	239	501	118	40.433
Industria costruzioni, installazioni impianti edilizia	15.552	70.000	664	1.058	290	87.564
Imprenditori, liberi professionisti	114	1.344	21	38	8	1.525
Lavoratori in proprio	805	8.561	70	120	32	9.588
Coadiuvanti	208	187	3	6	3	407
Dirigenti e impiegati	1.803	7.901	70	220	59	10.053
Lavoratori dipendenti	12.622	52.007	500	674	188	65.991
Commercio, pubblici esercizi; riparazioni di veicoli	33.679	113.589	1.332	2.470	763	151.833
Imprenditori, liberi professionisti	1.565	10.143	147	373	125	12.353
Lavoratori in proprio	4.526	39.242	697	682	217	45.364
Coadiuvanti	2.510	6.036	28	94	26	8.694
Dirigenti e impiegati	5.835	22.091	158	644	193	28.921
Lavoratori dipendenti	19.243	36.077	302	677	202	56.501
Trasporti e comunicazioni	12.919	90.469	608	1.800	433	106.229
Imprenditori, liberi professionisti	15	179	3	8	3	208
Lavoratori in proprio	613	6.094	64	95	32	6.898
Coadiuvanti	118	244	2	3	2	369
Dirigenti e impiegati	5.286	33.265	223	958	225	39.957
Lavoratori dipendenti	6.887	50.687	316	736	171	58.797
Credito e assicurazione; servizi imprese; noleggio	13.470	58.766	502	2.103	497	75.338
Imprenditori, liberi professionisti	2.361	11.182	201	596	190	14.530
Lavoratori in proprio	198	814	10	42	11	1.075
Coadiuvanti	37	82	—	2	1	122
Dirigenti e impiegati	9.493	40.726	257	1.362	280	52.118
Lavoratori dipendenti	1.381	5.962	34	101	15	7.493
Pubblica amministrazione; servizi pubblici e privati	49.249	196.162	1.920	4.819	1.280	253.430
Imprenditori, liberi professionisti	1.967	6.068	118	397	166	8.716
Lavoratori in proprio	594	4.256	63	123	31	5.067
Coadiuvanti	115	285	2	7	2	411
Dirigenti e impiegati	26.400	111.531	1.003	3.282	853	143.069
Lavoratori dipendenti	20.173	74.022	734	1.010	228	96.167
In cerca di prima occupazione	87.124	12.586	99	801	192	100.802
TOTALE POPOLAZIONE ATTIVA	251.975	687.975	6.461	15.800	4.130	966.341
Scolari e studenti	403.857	1.551	56	88	25	405.577
Casalinghe	—	—	—	—	—	—
Ritirati dal lavoro	11.088	190.538	24.705	2.814	1.290	230.435
Altri	160.685	17.020	2.170	610	281	180.766
TOTALE POPOLAZIONE NON ATTIVA	575.630	209.109	26.931	3.512	1.596	816.778

attività economica e posizione nella professione; non attiva per condizione non professionale

FEMMINE						MASCHI E FEMMINE					
NUBILI	CONIUGATE	VEDOVE	SEPARATE LEGALMENTE	DIVORZIATE	TOTALE	CELIBI E NUBILI	CONIUGATI	VEDOVI	SEPARATI LEGALMENTE	DIVORZIATI	TOTALE
130.417	240.914	18.733	14.061	5.848	409.973	295.268	916.303	25.095	29.060	9.786	1.275.512
8.768	9.139	401	846	257	19.411	22.728	33.724	703	1.800	553	59.508
2.177	4.916	599	434	259	8.385	8.438	35.461	1.130	1.945	780	47.754
4.675	23.445	3.344	844	449	32.757	14.806	105.471	4.600	2.243	877	127.997
2.069	12.500	204	110	31	14.914	5.962	20.370	246	242	71	26.891
75.156	134.801	6.528	8.438	3.362	228.285	132.399	389.062	8.512	16.028	5.223	551.224
46.340	65.252	8.058	4.235	1.747	125.632	133.663	365.939	10.607	8.602	2.835	521.646
2.805	10.360	611	218	83	14.077	8.053	32.895	958	526	162	42.594
38	156	30	8	6	238	164	1.111	56	59	13	1.403
476	2.223	232	49	22	3.002	2.257	10.966	404	143	46	13.816
125	731	6	6	1	869	511	938	7	10	1	1.467
299	421	26	42	7	795	572	1.945	41	80	24	2.662
1.867	6.829	317	113	47	9.173	4.549	17.935	450	234	78	23.246
1.218	2.271	132	157	65	3.843	3.768	15.966	229	431	120	20.514
—	—	—	—	—	—	1	13	—	—	—	14
—	—	—	—	—	—	—	—	—	—	—	—
—	—	—	—	—	—	—	—	—	—	—	—
1.140	2.093	120	145	62	3.560	2.207	9.625	179	344	100	12.455
78	178	12	12	3	283	1.560	6.328	50	87	20	8.045
2.243	4.020	222	228	92	6.805	5.977	23.289	372	531	168	30.337
1	4	—	—	—	5	9	74	2	4	1	90
27	75	9	5	3	119	110	842	15	19	4	990
3	36	1	—	—	40	32	82	2	2	—	118
1.409	2.221	79	148	62	3.919	2.558	8.464	115	324	104	11.565
803	1.684	133	75	27	2.722	3.268	13.827	238	182	59	17.574
4.425	7.597	339	406	141	12.908	18.568	48.345	616	1.191	317	69.037
4	10	3	—	—	17	24	242	6	13	2	287
23	127	5	4	—	159	565	4.447	55	80	25	5.172
14	82	—	—	—	96	143	263	2	6	2	416
2.443	3.692	114	209	73	6.531	5.649	16.607	188	534	134	23.112
1.941	3.686	217	193	68	6.105	12.187	26.786	365	558	154	40.050
11.296	14.838	854	775	362	28.125	25.603	64.994	1.319	1.854	651	94.421
25	63	7	4	5	104	109	422	17	35	24	607
671	1.675	215	95	58	2.714	1.660	10.904	339	248	113	13.264
148	798	12	9	—	967	509	1.400	15	17	4	1.945
3.646	4.527	209	316	158	8.856	6.377	15.060	298	702	251	22.688
6.806	7.775	411	351	141	15.484	16.948	37.208	650	852	259	55.917
2.852	3.500	172	268	97	6.889	18.404	73.500	836	1.326	387	94.453
2	28	4	5	—	39	116	1.372	25	43	8	1.564
33	90	6	5	—	134	838	8.651	76	125	32	9.722
11	75	—	—	—	86	219	262	3	6	3	493
1.671	1.868	67	154	59	3.819	3.474	9.769	137	374	118	13.872
1.135	1.439	95	104	38	2.811	13.757	53.446	595	778	226	68.802
23.103	48.065	4.302	2.061	889	78.420	56.782	161.654	5.634	4.531	1.652	230.253
449	2.138	370	121	80	3.158	2.014	12.281	517	494	205	15.511
2.465	15.713	2.609	494	260	21.541	6.991	54.955	3.306	1.176	477	66.905
1.496	9.976	170	78	24	11.744	4.006	16.012	198	172	50	20.438
8.383	11.660	444	726	292	21.505	14.218	33.751	602	1.370	485	50.426
10.310	8.578	709	642	233	20.472	29.553	44.655	1.011	1.319	435	76.973
5.503	11.133	764	719	279	18.398	18.422	101.602	1.372	2.519	712	124.627
8	40	7	—	1	56	23	219	10	8	4	264
23	146	16	8	3	196	636	6.240	80	103	35	7.094
9	50	1	—	—	60	127	294	3	3	2	429
4.620	9.058	523	625	227	15.053	9.906	42.323	746	1.583	452	55.010
843	1.839	217	86	48	3.033	7.730	52.526	533	822	219	61.830
13.484	17.421	708	1.206	475	33.294	26.954	76.187	1.210	3.309	972	108.632
696	1.278	78	108	57	2.217	3.057	12.460	279	704	247	16.747
137	315	47	27	17	543	335	1.129	57	69	28	1.618
38	157	3	2	2	202	75	239	3	4	3	324
12.350	15.206	514	1.019	388	29.477	21.843	55.932	771	2.381	668	81.595
263	465	66	50	11	855	1.644	6.427	100	151	26	8.348
63.488	121.709	10.629	8.023	3.365	207.214	112.737	317.871	12.549	12.842	4.645	460.644
954	1.199	100	188	110	2.551	2.921	7.267	218	585	276	11.267
820	3.081	205	157	86	4.349	1.414	7.337	268	280	117	9.416
225	595	11	15	4	850	340	880	13	22	6	1.261
39.195	84.055	4.432	5.054	2.034	134.770	65.595	195.586	5.435	8.336	2.887	277.839
22.294	32.779	5.881	2.609	1.131	64.694	42.467	106.801	6.615	3.619	1.359	160.861
76.171	15.973	510	1.573	272	94.499	163.295	28.559	609	2.374	464	195.301
206.588	256.887	19.243	15.634	6.120	504.472	458.563	944.862	25.704	31.434	10.250	1.470.813
379.737	3.429	67	212	40	383.485	783.594	4.980	123	300	65	789.062
42.514	582.038	107.049	6.855	3.611	742.067	42.514	582.038	107.049	6.855	3.611	742.067
25.103	49.677	47.772	1.752	1.542	125.846	36.191	240.215	72.477	4.566	2.832	356.281
137.116	7.531	11.577	434	314	156.972	297.801	24.551	13.747	1.044	595	337.738
584.470	642.675	166.465	9.253	5.507	1.408.370	1.160.100	851.784	193.396	12.765	7.103	2.225.148

TAV. 7 - Popolazione residente attiva in condizione professionale per

N. CLASSIFICAZIONE	RAMI E CLASSI DI ATTIVITÀ ECONOMICA	POSIZIONE			
		IMPRENDITORI E LIBERI PROFESSIONISTI		LAVORATORI IN PROPRIO	
		MF	M	MF	M
0	Agricoltura, caccia, foreste, pesca	1.403	1.165	13.816	10.814
01	Agricoltura e caccia	1.377	1.145	13.192	10.270
02	Foreste	—	—	101	87
03	Pesca	—	—	238	228
04	Attività connesse con agricoltura	26	20	285	229
1	Energia, gas e acqua	14	14	—	—
1A	Estrazione di combustibili - Industria petrolifera	1	1	—	—
11	Industria dell'estrazione e agglomerazione di combustibili solidi	—	—	—	—
12	Cokerie	—	—	—	—
13	Industria dell'estrazione di petrolio e gas naturali	1	1	—	—
14	Industria petrolifera	—	—	—	—
15	Industria dei combustibili nucleari	—	—	—	—
1B	Energia elettrica, gas e acqua	13	13	—	—
16	Industria produzione e distribuzione di energia elettrica e gas	12	12	—	—
17	Industria raccolta, depurazione e distribuzione di acqua	1	1	—	—
2	Industrie estrattive, manifatturiere per trasformazione minerali, chimiche	90	85	990	871
21	Industria dell'estrazione di minerali metalliferi	3	3	17	15
22	Industria della produzione e prima trasformazione dei metalli	7	7	87	84
23	Industria estrazione di minerali non metalliferi; torbiere	19	17	68	63
24	Industria della lavorazione di minerali non metalliferi	25	25	791	687
25	Industrie chimiche	35	32	27	22
26	Industria della produzione di fibre artificiali e sintetiche	1	1	—	—
3	Industrie manifatturiere per lavorazione metalli; meccanica di precisione	287	270	5.172	5.013
31	Industria della costruzione di prodotti in metallo	93	86	2.529	2.472
32	Industria costruzione e installazione di macchine e di materiale meccanico	77	74	591	575
33	Industria della costruzione, installazione e riparazione di macchine	13	12	39	37
34	Industria costruzione e installazione di impianti e riparazione di materiale elettrico	78	73	1.595	1.537
35	Industria costruzione e montaggio di autoveicoli	11	11	85	79
36	Industria della costruzione di altri mezzi di trasporto	10	10	74	72
37	Industria della costruzione di strumenti di precisione	5	4	259	241
4	Industrie manifatturiere alimentari, tessili, abbigliamento, mobilio, altre	607	503	13.264	10.550
41	Industrie alimentari	24	18	928	746
42	Industrie dello zucchero, delle bevande e del tabacco	18	17	197	136
43	Industrie tessili	8	8	389	91
44	Industrie delle pelli e del cuoio	3	2	256	198
45	Industrie delle calzature, di abbigliamento e affini	77	58	3.985	2.521
46	Industrie del legno e del mobile in legno	87	72	4.830	4.639
47	Industrie della carta; stampa ed editoria	145	110	1.292	1.022
48	Industrie della gomma e manufatti di materie plastiche	17	16	439	404
49	Industrie manifatturiere diverse	228	202	948	793
5	Industrie costruzioni e installazioni impianti per edilizia	1.564	1.525	9.722	9.588
50	Edilizia e genio civile	1.564	1.525	9.722	9.588
6	Commercio, pubblici esercizi; riparazioni di veicoli	15.511	12.353	66.905	45.364
6A	Commercio, pubblici esercizi e alberghi	15.511	12.353	59.802	38.416
61	Commercio all'ingrosso	1.681	1.403	3.879	2.790
62	Commercio all'ingrosso di materiali da recupero	36	28	154	120
63	Intermediari del commercio	7.005	6.403	1.589	1.346
64	Commercio al minuto alimentari, abbigliamento; farmacie	3.945	2.514	36.754	22.479
65	Commercio al minuto veicoli, carburanti, libri, articoli vari	1.243	909	8.814	5.981
66	Pubblici esercizi ed esercizi alberghieri	1.601	1.096	8.612	5.700
6B	Riparazioni di beni di consumo e di veicoli	—	—	7.103	6.948
67	Riparazioni di beni di consumo e di veicoli	—	—	7.103	6.948
7	Trasporti e comunicazioni	264	208	7.094	6.898
71	Ferrovie	2	2	8	8
72	Altri trasporti terrestri	89	71	5.749	5.665
73	Trasporti fluviali, lacuali e lagunari	—	—	3	3
74	Trasporti marittimi e cabotaggio	6	5	—	—
75	Trasporti aerei	—	—	10	9
76	Attività connesse ai trasporti	78	56	613	572
77	Agenzie di viaggio, intermediari dei trasporti, magazzini	81	69	700	636
79	Comunicazioni	8	5	11	5
8	Credito e assicurazione; servizi alle imprese; noleggio	16.747	14.530	1.618	1.075
8A	Credito e assicurazione	755	584	69	44
81	Istituti di credito	17	14	—	—
82	Assicurazione	738	570	69	44
8B	Servizi prestati alle imprese; noleggio	15.992	13.946	1.549	1.031
83	Ausiliari finanziari; servizi alle imprese	15.897	13.866	1.005	662
84	Noleggio di beni mobili	95	80	544	369
9	Pubblica amministrazione; servizi pubblici e privati	11.267	8.716	9.416	5.067
9A	Pubblica amministrazione	—	—	—	—
91	Pubblica amministrazione, difesa, sicurezza sociale	—	—	—	—
9B	Servizi pubblici e privati	11.267	8.716	9.416	5.067
92	Servizi di igiene, amministrazione di cimiteri	19	14	174	105
93	Istruzione	233	131	147	103
94	Ricerca e sviluppo	102	87	—	—
95	Sanità e servizi veterinari	6.087	5.018	1.006	734
96	Altri servizi sociali	60	20	—	—
97	Servizi ricreativi e culturali	4.203	3.050	257	185
98	Servizi personali	563	396	7.832	3.940
99	Rappresentanze diplomatiche, organizzazioni internazionali, forze armate alleate	—	—	—	—
	TOTALE	47.754	39.369	127.997	95.240

sesso, posizione nella professione, ramo e classe di attività economica

NELLA PROFESSIONE								N. CLASSIFI- CAZIONE
COADIUVANTI		DIRIGENTI E IMPIEGATI		LAVORATORI DIPENDENTI		TOTALE		
MF	M	MF	M	MF	M	MF	M	
1.467	598	2.662	1.867	23.246	14.073	42.594	28.517	0
1.405	558	898	666	20.706	11.968	37.578	24.607	01
6	6	75	47	406	362	588	502	02
19	18	59	48	564	530	880	824	03
37	16	1.630	1.106	1.570	1.213	3.548	2.584	04
—	—	12.455	8.895	8.045	7.762	20.514	16.671	1
—	—	4.022	2.888	1.541	1.382	5.564	4.271	1A
—	—	54	39	44	39	98	78	11
—	—	18	11	30	28	48	39	12
—	—	739	515	211	201	951	717	13
—	—	3.036	2.196	1.185	1.049	4.221	3.245	14
—	—	175	127	71	65	246	192	15
—	—	8.433	6.007	6.504	6.380	14.950	12.400	1B
—	—	8.183	5.821	5.937	5.824	14.132	11.657	16
—	—	250	186	567	556	818	743	17
118	78	11.565	7.646	17.574	14.852	30.337	23.532	2
3	3	380	258	436	361	839	640	21
13	8	806	549	1.248	1.164	2.161	1.812	22
7	5	449	310	2.544	2.363	3.087	2.758	23
82	55	1.138	806	6.011	5.601	8.047	7.174	24
13	7	8.650	5.610	6.938	5.029	15.663	10.700	25
—	—	142	113	397	334	540	448	26
416	320	23.112	16.581	40.050	33.945	69.037	56.129	3
220	179	2.402	1.677	11.191	10.151	16.435	14.565	31
38	30	2.807	1.947	7.331	6.451	10.844	9.077	32
5	5	3.602	2.600	1.241	1.039	4.900	3.693	33
97	67	10.713	8.058	14.635	11.342	27.118	21.077	34
8	7	1.913	1.144	1.451	1.331	3.468	2.572	35
13	12	670	499	1.453	1.325	2.220	1.918	36
35	20	1.005	656	2.748	2.306	4.052	3.227	37
1.945	978	22.688	13.832	55.917	40.433	94.421	66.296	4
318	154	2.854	1.728	4.354	3.637	8.478	6.283	41
60	27	2.171	1.362	2.521	1.989	4.967	3.531	42
56	21	1.937	1.071	5.248	2.548	7.638	3.739	43
42	23	179	105	991	561	1.471	889	44
538	168	1.566	745	10.433	3.915	16.599	7.407	45
402	294	1.461	847	10.066	9.265	16.846	15.117	46
298	147	9.219	5.801	16.281	13.392	27.235	20.472	47
81	56	1.196	877	3.617	3.165	5.350	4.518	48
150	88	2.105	1.296	2.406	1.961	5.837	4.340	49
493	407	13.872	10.053	68.802	65.991	94.453	87.564	5
493	407	13.872	10.053	68.802	65.991	94.453	87.564	50
20.438	8.694	50.426	28.921	76.973	56.501	230.253	151.833	6
19.912	8.274	49.627	28.388	62.362	42.760	207.214	130.191	6A
1.219	536	14.759	9.310	9.106	7.220	30.644	21.259	61
49	21	137	82	243	217	619	468	62
499	231	3.154	2.423	126	116	12.373	10.519	63
11.731	4.684	15.482	7.419	23.965	13.724	91.877	50.820	64
2.425	1.062	9.965	5.395	7.413	5.264	29.860	18.611	65
3.989	1.740	6.130	3.759	21.509	16.219	41.841	28.514	66
526	420	799	533	14.611	13.741	23.039	21.642	6B
526	420	799	533	14.611	13.741	23.039	21.642	67
429	369	55.010	39.957	61.830	58.797	124.627	106.229	7
1	1	9.516	7.291	8.322	8.044	17.849	15.346	71
310	286	5.527	4.433	27.813	27.541	39.488	37.996	72
—	—	156	126	131	118	290	247	73
—	—	604	489	1.232	1.088	1.842	1.582	74
—	—	11.013	8.369	4.197	4.014	15.220	12.392	75
40	27	4.799	3.834	6.580	6.225	12.110	10.714	76
68	50	2.353	1.366	3.126	2.764	6.328	4.885	77
10	5	21.042	14.049	10.429	9.003	31.500	23.067	79
324	122	81.595	52.118	8.348	7.493	108.632	75.338	8
63	18	49.477	34.702	2.808	2.503	53.172	37.851	8A
—	—	40.562	29.452	2.441	2.199	43.020	31.665	81
63	18	8.915	5.250	367	304	10.152	6.186	82
261	104	32.118	17.416	5.540	4.990	55.460	37.487	8B
199	70	31.236	16.876	4.483	4.038	52.820	35.512	83
62	34	882	540	1.057	952	2.640	1.975	84
1.261	411	277.839	143.069	160.861	96.167	460.644	253.430	9
—	—	128.378	83.968	61.824	54.341	190.202	138.309	9A
—	—	128.378	83.968	61.824	54.341	190.202	138.309	91
1.261	411	149.461	59.101	99.037	41.826	270.442	115.121	9B
29	14	660	408	9.382	3.970	10.264	4.511	92
55	27	79.805	22.274	11.694	4.926	91.934	27.461	93
—	—	8.507	5.226	1.158	917	976	6.230	94
177	47	25.145	12.058	24.423	11.163	56.838	29.020	95
—	—	16.059	8.144	3.696	1.859	19.815	10.023	96
52	31	13.439	7.949	6.681	4.738	24.632	15.953	97
948	292	987	551	41.204	13.535	51.534	18.714	98
—	—	4.859	2.491	799	718	5.658	3.209	99
26.891	11.977	551.224	322.939	521.646	396.014	1.275.512	865.539	

TAV. 8 - Popolazione residente attiva in condizione professionale per sesso e professione

N. CLASSIFICAZIONE	PROFESSIONI	MF	M	N. CLASSIFICAZIONE	PROFESSIONI	MF	M
1	Professioni liberali, tecniche, scientifiche, e assimilate	196.923	110.078	1.74	Altri ingegneri	7.246	7.174
				1.75	Architetti	3.091	2.550
1.1	Professori, insegnanti, e assimilati	70.620	18.064	1.76	Geometri e periti edili	6.707	6.638
1.11	Professori universitari e assimilati	4.269	2.823	1.77	Periti industriali, periti chimici, e assimilati	3.786	3.507
1.12	Professori di scuola secondaria superiore e assimilati	14.180	5.202	1.78	Disegnatori tecnici e cartografi	3.954	3.657
1.13	Professori di scuola media e assimilati	17.024	4.200	1.79	Tecnici di impianti nucleari	179	155
1.14	Insegnanti di scuola elementare e assimilati	28.454	3.310	1.8	Matematici, statistici, economisti e commercialisti	5.367	4.226
1.15	Presidi, capi di istituti di istruzione, direttori didattici	760	435	1.81	Matematici, statistici, economisti, sociologi	1.113	850
1.16	Insegnanti non altrove classificati	5.692	2.008	1.82	Commercialisti e assimilati	4.254	3.376
1.17	Cultori di discipline non altrove classificati	241	86	1.9	Impiegati tecnici	20.151	16.897
1.2	Scrittori, giornalisti, artisti, e assimilati	14.194	10.182	1.91	Tecnici con mansioni direttive e di concetto (escluse le professioni agricole)	9.409	7.979
1.21	Scrittori, giornalisti e pubblicitari	5.243	3.930	1.92	Tecnici con mansioni esecutive (escluse le professioni agricole)	10.742	8.918
1.22	Pittori, scultori, e assimilati	3.043	2.159	2	Professioni amministrative e assimilate	408.060	260.521
1.23	Registi, direttori artistici, coreografi e tecnici dello spettacolo	1.675	1.160	2.1	Imprenditori e direttori imprese e pubblica amministrazione	7.150	6.149
1.24	Musici, orchestrali, artisti lirici, attori	3.014	2.044	2.11	Imprenditori titolari e amministratori delegati di imprese industriali, dei trasporti, del credito e dei servizi	2.709	2.405
1.25	Artisti di varietà e assimilati	551	298	2.12	Imprenditori titolari e amministratori delegati di imprese commerciali	1.390	1.115
1.26	Atleti, allenatori, e assimilati	668	591	2.13	Imprenditori titolari e amministratori delegati di pubblici esercizi	428	326
1.3	Membri del clero e assimilati	1.330	1.088	2.14	Direttori e categorie similari delle industrie, trasporti, credito e servizi	957	887
1.31	Arcivescovi, vescovi diocesani e superiori generali	409	167	2.15	Direttori e categorie similari del commercio	559	499
1.32	Parroci e altri sacerdoti addetti alla cura delle anime	824	824	2.16	Direttori e categorie similari dei pubblici esercizi	466	373
1.33	Ministri di culti non cattolici	97	97	2.17	Direttori generali e categorie similari della pubblica amministrazione	641	544
1.4	Medici, farmacisti, ostetriche, infermieri e tecnici sanitari	46.528	24.101	2.2	Impiegati amministrativi con mansioni direttive e di concetto	236.777	139.152
1.41	Medici chirurghi generici	12.492	10.188	2.21	Impiegati amministrativi con mansioni direttive e di concetto	191.262	113.208
1.42	Medici chirurghi specialisti	2.302	1.438	2.22	Bibliotecari, impiegati di archivio, e assimilati	1.929	798
1.43	Dentisti	767	686	2.23	Cancellieri e ufficiali giudiziari	987	593
1.44	Farmacisti	1.973	962	2.24	Capistazione e assimilati	1.253	1.148
1.45	Ostetriche	643	—	2.25	Titolari uffici postali, telegrafici, e assimilati	216	149
1.46	Infermieri e assimilati	21.616	7.493	2.26	Analisti e programmatori di calcolatori elettronici e di macchine contabili	4.588	3.813
1.47	Operatori radiografici, ottici, odontotecnici, e assimilati	3.049	2.517	2.27	Capitreno e assimilati	1.235	1.136
1.48	Assistenti, tecnici sanitari, e assimilati	3.686	817	2.28	Cassieri di negozio	2.402	363
1.5	Magistrati, avvocati, notai	8.135	7.288	2.29	Contabili, economisti, cassieri non altrove classificati	32.905	17.944
1.51	Magistrati e giuristi	1.553	1.456	2.3	Impiegati amministrativi con mansioni esecutive	109.437	61.167
1.52	Avvocati e procuratori legali	6.136	5.460	2.31	Dattilografi e stenografi	9.912	1.514
1.53	Notai	446	372	2.32	Operatori di macchine contabili e calcolatrici	655	369
1.6	Agronomi, veterinari e biologi	1.689	1.122	2.33	Operatori di macchine perforatrici	2.300	444
1.61	Agronomi; periti agrari, forestali, zootecnici; e assimilati	717	647	2.34	Operatori di calcolatori elettronici, di macchine tradizionali, e assimilati	4.126	2.548
1.62	Veterinari	193	184	2.35	Fattorini e bigliettai	2.144	2.054
1.63	Biologi, zoologi, naturalisti	779	291				
1.7	Fisici, chimici, ingegneri, geometri, periti industriali, disegnatori e cartografi	28.909	27.110				
1.71	Fisici, astronomi, geologi	723	642				
1.72	Chimici	1.849	1.440				
1.73	Ingegneri edili	1.374	1.347				

segue TAV. 8 — Popolazione residente attiva in condizione professionale per sesso e professione

N. CLASSIFICAZIONE	PROFESSIONI	MF	M	N. CLASSIFICAZIONE	PROFESSIONI	MF	M
2.36	Portalettere e fattorini postali	3.544	3.138	4.2	Fonditori, laminatori, e assimilati	1.468	1.192
2.37	Telefonisti e telegrafisti	5.918	3.618	4.21	Fonditori, fornaioli e formatori	907	695
2.38	Pesatori e misuratori	133	102	4.22	Laminatori e trafilatori	158	133
2.39	Impiegati amministrativi non altrove classificati	80.705	47.380	4.23	Galvanoplastieri, cementatori e temperatori	403	364
2.4	Membri dei corpi armati dello stato	14.993	14.993	4.3	Fabbriferrai, tornitori, incisori, orafi, argentieri, e assimilati	26.166	22.843
2.41	Ufficiali	5.610	5.610	4.31	Fabbriferrai e fucinatori	5.455	5.247
2.42	Sottufficiali	8.560	8.560	4.32	Alesatori, fresatori e tornitori	3.320	3.080
2.43	Graduati e militari di carriera	823	823	4.33	Finitori e pulitori di prodotti meccanici	977	933
2.5	Membri dei corpi di polizia e sicurezza interna	39.703	39.060	4.34	Utensilisti ed attrezzisti di officina	219	206
2.51	Ufficiali dei carabinieri, di polizia, della guardia di finanza, dei vigili del fuoco, e assimilati	1.687	1.629	4.35	Incisori di metalli, orafi e argentieri	1.194	1.051
2.52	Ispettori generali di P. S., questori, commissari di polizia, e assimilati	402	338	4.36	Operai metallurgici non altrove classificati	15.001	12.326
2.53	Sottufficiali dei carabinieri, di polizia, della guardia di finanza, dei vigili del fuoco, e assimilati	8.103	8.043	4.4	Meccanici montatori, riparatori, di precisione, e assimilati	31.166	28.547
2.54	Carabinieri, agenti di polizia, guardie di finanza, vigili del fuoco e assimilati	29.511	29.050	4.41	Meccanici generici e riparatori meccanici	22.896	21.644
3	Professioni inerenti all'agricoltura, alla silvicoltura, all'allevamento del bestiame e alla pesca	40.416	27.219	4.42	Meccanici montatori	5.102	4.189
3.1	Conduttori e direttori di aziende agricole, forestali e zootecniche	16.584	12.464	4.43	Meccanici e riparatori meccanici di protesi	1.617	1.344
3.11	Conduttori di aziende ad ordinamento produttivo misto e assimilati	10.152	7.560	4.44	Meccanici di precisione e orologiai	1.036	930
3.12	Conduttori di aziende ad ordinamento produttivo specializzato e assimilati	5.074	3.784	4.45	Lubrificatori e pulitori	515	440
3.13	Conduttori allevatori e assimilati	1.025	832	4.5	Carpentieri in ferro, saldatori, e assimilati	10.692	10.176
3.14	Direttori e categorie simili delle aziende agricole, forestali e zootecniche	333	288	4.51	Carpentieri in ferro	1.070	1.049
3.2	Lavoratori agricoli, conducenti di macchine agricole, pastori, e assimilati	22.657	13.662	4.52	Saldatori	3.244	2.959
3.21	Lavoratori agricoli generici	17.820	9.144	4.53	Lamieristi e ramai	6.378	6.168
3.22	Lavoratori agricoli specializzati	2.836	2.588	4.6	Frantumatori, cementieri e operai addetti alla lavorazione dei minerali non metalliferi	5.646	5.141
3.23	Conducenti di macchine agricole	607	589	4.61	Frantumatori, cementieri, e assimilati	600	572
3.24	Pastori e guardiani di animali	1.394	1.341	4.62	Tagliatori, levigatori, modellatori, di pietre, e assimilati	1.808	1.766
3.3	Lavoratori forestali e carbonai	484	444	4.63	Vetrai	1.501	1.356
3.31	Lavoratori forestali e boschivi	472	432	4.64	Ceramisti e terracottai	852	653
3.32	Carbonai	12	12	4.65	Fornaci di laterizi	571	559
3.4	Pescatori, cacciatori, e assimilati	691	649	4.66	Molatori, lucidatori e smerigliatori di pietre e vetro	125	111
3.41	Pescatori e assimilati	682	643	4.67	Incisori, decoratori, mosaicisti, di pietre, ceramiche e vetro	189	124
3.42	Cacciatori	9	6	5	Professioni inerenti alla trasformazione dei prodotti	87.385	64.276
4	Professioni inerenti alla estrazione ed alla lavorazione dei minerali e dei loro prodotti	77.501	70.025	5.1	Panettieri, pastai, dolciari, macellatori, casari, vinificatori, e assimilati	9.427	7.595
4.1	Sondatori, perforatori, minatori, e assimilati	2.363	2.126	5.11	Mugnai e risieri	154	123
4.11	Sondatori e perforatori	230	218	5.12	Panettieri e pastai	3.176	2.718
4.12	Minatori e cavaatori	1.000	950	5.13	Pasticcieri, caramellai, e assimilati	2.680	2.039
4.13	Manovali di miniera e di cava	466	380	5.14	Zuccherieri	64	60
4.14	Operai addetti alla estrazione e alla preparazione dei minerali non altrove classificati	667	578	5.15	Macellatori, insaccatori, salatori, e assimilati	1.367	1.229
				5.16	Conservieri	326	250
				5.17	Casari	381	252
				5.18	Vinificatori, birrai, lavoratori delle acque minerali, delle bevande alcoliche e analcoliche	497	416
				5.19	Cernitori di prodotti agricoli e addetti alla lavorazione dei prodotti alimentari non altrove classificati	782	508

segue TAV. 8 — Popolazione residente attiva in condizione professionale per sesso e professione

N. CLASSIFICAZIONE	PROFESSIONI	MF	M	N. CLASSIFICAZIONE	PROFESSIONI	MF	M
5.2	Selezionatori, condizionatori e confezionatori del tabacco	285	187	5.77	Pirotecnici e artigiani	225	195
5.21	Condizionatori del tabacco	140	106	5.78	Profumisti, saponieri, e assimilati	186	103
5.22	Sigarai, sigarettaisti e altri confezionatori del tabacco	145	81	5.79	Sorveglianti di apparecchi chimici e altri addetti alle lavorazioni chimiche non altrove classificati	4.510	3.234
5.3	Filatori, tessitori, tintori, e assimilati	3.531	1.525	5.8	Cartai, cartotecnici, tipografi, legatori, fotografi, e assimilati	20.042	16.468
5.31	Cernitori, essiccatori, lavatori, cardatori, e assimilati	129	82	5.81	Cartai e cartonai	981	764
5.32	Filatori	120	60	5.82	Cartotecnici	1.869	1.062
5.33	Tessitori	752	423	5.83	Addetti alla lavorazione e fabbricazione della carta non altrove classificati	97	63
5.34	Finitori di filati e tessuti	286	131	5.84	Compositori	8.016	6.961
5.35	Candeggiatori e tintori di filati e tessuti	212	73	5.85	Impressori	955	870
5.36	Stampatori di tessuti	46	30	5.86	Litografi, zincografi	2.240	2.093
5.37	Operai tessili non altrove classificati	1.986	726	5.87	Fotografi e fototecnici	4.472	3.856
5.4	Maglieristi, sarti, cappellai, tappezzieri	17.681	7.359	5.88	Legatori	1.198	662
5.41	Biancheristi e camiciai	1.458	202	5.89	Addetti alle lavorazioni poligrafiche e di legatoria non altrove classificati	214	137
5.42	Maglieristi e calzettaisti	1.926	617	5.9	Verificatori, imballatori, e assimilati	1.410	742
5.43	Sarti e confezionatori di pellicce	9.827	3.562	5.91	Verificatori di prodotti	155	108
5.44	Cravattai, cappellai, guantai, e assimilati	130	56	5.92	Imballatori, inscatolatori, imbottiglieri, e assimilati	1.255	634
5.45	Ricamatrici, ornatori, e assimilati	613	92	6	Professioni inerenti alle costruzioni edili e all'installazione ed esercizio impianti elettricità, gas, acqua	109.095	103.013
5.46	Bottonieri e assimilati	432	275	6.1	Capimastri, muratori, decoratori, conduttori di macchine edili, e assimilati	66.385	63.304
5.47	Tappezzieri e materassai	3.065	2.467	6.11	Capimastri	531	500
5.48	Lavoratori dell'abbigliamento e dell'arredamento non altrove classificati	230	88	6.12	Muratori	23.833	22.983
5.5	Conciatori, calzolai, pellettieri, e assimilati	4.256	2.916	6.13	Armatori cementisti e ferraioi	2.148	2.115
5.51	Conciatori e tintori di pelli, similpelli e cuoio	276	203	6.14	Stuccatori, decoratori, pittori edili	9.446	9.106
5.52	Calzolai	2.513	1.929	6.15	Pavimentatori edili, stradali, e assimilati	2.382	2.338
5.53	Borsettaisti, valigiaisti, e assimilati	1.102	594	6.16	Armatori di gallerie, di linee ferrotramviarie, e assimilati	253	246
5.54	Addetti alla lavorazione delle pelli, similpelli e del cuoio non altrove classificati	365	190	6.17	Conduttori di macchine edili e assimilati	1.098	1.073
5.6	Segatori, tornitori, falegnami, mobiliari, e assimilati	21.085	20.032	6.18	Cantonieri stradali e ferroviari	851	770
5.61	Segatori e piallatori del legname	85	68	6.19	Manovali edili, sterratori, e assimilati	25.843	24.173
5.62	Falegnami e mobiliari in legno e formica	13.652	12.879	6.2	Elettricisti, elettrotecnici, radiotecnici, e assimilati	32.506	29.788
5.63	Tornitori, intagliatori, incisori, del legno, e assimilati	125	111	6.21	Centralisti e cabinisti	1.829	1.389
5.64	Liutai e assimilati	138	117	6.22	Elettricisti	14.501	14.102
5.65	Bottai, carradori, e assimilati	83	77	6.23	Elettrotecnici	8.889	7.990
5.66	Carpentieri in legno	5.627	5.591	6.24	Tecnici della radio, della televisione, del cinema e operatori di proiezione	3.078	2.700
5.67	Mobiliari in canna, vimini e giunchi, cestai, canestrai, stuoiaisti, e assimilati	112	83	6.25	Installatori impianti di telecomunicazione	3.787	3.234
5.68	Verniciatori e lucidatori del legno e paglia	666	628	6.26	Addetti alla installazione ed esercizio di impianti elettrici non altrove classificati	422	373
5.69	Addetti alla lavorazione del legno e dei materiali legnosi non altrove classificati	597	478	6.3	Gasisti, idraulici e termoidraulici	10.204	9.921
5.7	Analizzatori, petrolieri, gommai, profumisti, e assimilati	9.668	7.452	6.31	Posatori di tubi	203	199
5.71	Analizzatori, campionatori, dosatori, e assimilati	1.444	943	6.32	Gasisti	431	425
5.72	Coloristi	56	48	6.33	Idraulici, stagnini e termoidraulici	8.085	7.885
5.73	Petrolieri	337	306	6.34	Conduttori di impianti termici e assimilati	1.485	1.412
5.74	Gommai	2.405	2.279				
5.75	Plasticisti	488	332				
5.76	Fiammiferai	17	12				

segue TAV. 8 — Popolazione residente attiva in condizione professionale per sesso e professione

N. CLASSIFICAZIONE	PROFESSIONI	MF	M	N. CLASSIFICAZIONE	PROFESSIONI	MF	M
7	Professioni inerenti al commercio e ai pubblici esercizi	164.480	103.155	8.32	Motoristi di aviazione a terra	236	227
7.1	Esercenti di negozio e assimilati	64.973	38.614	8.33	Addetti ai trasporti aerei non altrove classificati	1.996	1.570
7.11	Commercianti e esercenti di negozio	60.020	35.170	8.4	Noleggiatori di mezzi di trasporto, spedizionieri e altri lavoratori delle attività ausiliarie dei trasporti non altrove classificati	472	421
7.12	Esercenti di edicole e negozi di giornali	966	553	8.41	Noleggiatori di mezzi di trasporto	265	229
7.13	Commercianti ambulanti	3.987	2.891	8.42	Spedizionieri e sdoganatori	141	129
7.2	Assistenti di vendita, commessi, rappresentanti di commercio, e assimilati	58.098	37.155	8.43	Palombari e assimilati	66	63
7.21	Assistenti di vendita e assimilati	2.254	1.602	8.5	Facchini e altri lavoratori dei trasporti non altrove classificati	11.798	10.849
7.22	Commessi di vendita e banconieri	34.495	17.361	8.51	Facchini, caricatori e scaricatori	9.254	8.548
7.23	Rappresentanti di commercio, viaggiatori, mediatori, e assimilati	16.335	14.312	8.52	Lavoratori dei trasporti non altrove classificati	2.544	2.301
7.24	Rappresentanti e mediatori del credito e assicurazioni, dei trasporti e dei servizi	3.677	2.747	9	Professioni inerenti ai servizi	124.686	62.320
7.25	Altri lavoratori del commercio non altrove classificati	1.337	1.133	9.1	Esercenti e gestori di cinema, teatri e simili e di agenzie per la fornitura di servizi	647	465
7.3	Esercenti alberghi, caffè, e assimilati	11.473	7.075	9.11	Esercenti e gestori di cinema, teatri e simili	324	234
7.31	Esercenti alberghi, ristoranti e assimilati	4.760	2.809	9.12	Esercenti e gestori di agenzie per la fornitura di servizi	323	231
7.32	Esercenti di bar, caffè, e assimilati	6.713	4.266	9.2	Assistenti sociali, interpreti, traduttori, grafologi	3.043	806
7.4	Portieri, cuochi, camerieri di pubblici esercizi, baristi, e assimilati	29.936	20.311	9.21	Assistenti sociali	1.682	405
7.41	Portieri di alberghi, di pubblici esercizi, e assimilati	961	842	9.22	Interpreti e traduttori	1.165	316
7.42	Cuochi di alberghi, di pubblici esercizi, e assimilati	7.786	4.511	9.23	Grafologi e assimilati	196	85
7.43	Camerieri di alberghi e assimilati	2.701	1.328	9.3	Indossatori, assistenti di volo, guide turistiche, e assimilati	2.222	1.030
7.44	Camerieri di ristoranti, caffè, e assimilati	5.088	4.148	9.31	Indossatori	147	32
7.45	Baristi e assimilati	7.158	5.900	9.32	Fotomodelle e modelle artistiche	76	15
7.46	Guardarobieri, fattorini, inservienti di pubblici esercizi, e assimilati	6.242	3.582	9.33	Assistenti di volo e guide turistiche	1.999	983
8	Professioni inerenti ai trasporti	66.966	64.932	9.4	Barbieri, parrucchieri, smacchiatori, e assimilati	16.748	6.342
8.1	Macchinisti ferroviari, conducenti di tramvie, autisti, e assimilati	48.827	48.354	9.41	Barbieri, parrucchieri, manicure, e assimilati	13.432	5.737
8.11	Macchinisti ferroviari e assimilati	2.556	2.491	9.42	Smacchiatori, tintori, e assimilati	3.316	605
8.12	Conducenti di tramvie e simili	576	569	9.5	Spazzini, pulitori, e assimilati	11.555	7.399
8.13	Deviatori, manovratori, frenatori, ferroviari e tramviari	2.073	2.024	9.51	Spazzini, disinfestatori, e assimilati	10.904	6.940
8.14	Autisti	42.367	42.029	9.52	Pulitori, lavaggiatori di veicoli, e assimilati	651	459
8.15	Gruisti, carrozzisti, e assimilati	980	972	9.6	Domestici, portieri, bidelli, guardiani, e assimilati	86.879	43.676
8.16	Conducenti di veicoli a trazione animale e assimilati	86	86	9.61	Domestici	20.948	2.011
8.17	Addetti ai trasporti terrestri non altrove classificati	189	183	9.62	Portieri di abitazione	10.593	7.515
8.2	Ufficiali di coperta, motoristi e fuochisti navali, conducenti di imbarcazioni, e assimilati	1.439	1.349	9.63	Commessi, uscieri, bidelli, inservienti di uffici pubblici e privati	46.432	25.953
8.21	Ufficiali di coperta, di macchina e piloti di porto	565	506	9.64	Sagrestani	103	67
8.22	Macchinisti, motoristi e fuochisti navali	265	252	9.65	Guardiani, custodi di aziende, guardie campestri, e assimilati	8.803	8.130
8.23	Addetti alla conduzione di imbarcazioni a motore, a remi, a vela	35	30	9.7	Addetti ai servizi non altrove classificati	1.735	1.312
8.24	Marittimi di coperta e assimilati	574	561	9.71	Addetti ai servizi non altrove classificati	1.735	1.312
8.3	Piloti, motoristi di bordo, motoristi a terra, addetti ai trasporti aerei non altrove classificati	4.430	3.959	9.9	Professioni non altrove classificabili	1.857	1.290
8.31	Piloti di aeromobili, motoristi di bordo, e assimilati	2.198	2.162	9.91	Professioni non altrove classificabili	1.857	1.290
				TOTALE		1.275.512	865.539

TAV. 9 - Popolazione residente attiva in condizione professionale per sesso e categoria socio-professionale

N. CLASSIFI- CAZIONE	CATEGORIE SOCIO-PROFESSIONALI	MASCHI	FEMMINE	TOTALE
01	Imprenditori e lavoratori in proprio nell'agricoltura, nella silvicoltura, nell'allevamento e nella pesca	12.563	4.102	16.665
02	Altri lavoratori agricoli	14.656	9.095	23.751
03	Imprenditori e lavoratori in proprio nelle professioni liberali e affini	21.500	4.587	26.087
04	Imprenditori nell'industria, nell'edilizia, nel commercio, nei trasporti e nei servizi	10.118	3.154	13.272
05	Lavoratori in proprio nell'industria, nell'edilizia, nel commercio, nei trasporti e nei servizi	102.398	44.206	146.604
06	Dirigenti industriali e commerciali, alti funzionari dell'apparato legislativo e dell'amministrazione statale	2.303	320	2.623
07	Lavoratori dipendenti nelle professioni liberali e affini	72.106	80.751	152.857
08	Capi ufficio e responsabili di personale amministrativo, di addetti alle vendite e ai servizi; funzionari statali con responsabilità amministrative	122.736	80.720	203.456
09	Personale amministrativo, addetto alle vendite e ai servizi	220.008	146.173	366.181
10	Intermedi: capisquadra e sorveglianti di operai (dipendenti)	19.060	3.317	22.377
11	Operai specializzati e qualificati (dipendenti)	224.358	30.739	255.097
12	Manovali (dipendenti)	27.450	2.242	29.692
13	Forze armate (militari di carriera e militari in servizio di leva)	35.849	—	35.849
14	Persone economicamente attive non classificate altrove	1.290	567	1.857
	TOTALE	886.395	409.973	1.296.368

TAV. 10 - Popolazione residente occupata per ramo di attività economica, ore lavorate e posizione nella professione

RAMI DI ATTIVITÀ ECONOMICA	ORE LAVORATE							TOTALE
	Nessuna	meno di 15	da 15 a 24	da 25 a 34	da 35 a 39	40	oltre 40	
A — DIPENDENTI								
Agricoltura, caccia, foreste e pesca	3.593	639	810	1.017	3.444	7.654	4.647	21.804
Energia, gas e acqua	1.580	135	93	119	3.313	12.919	1.692	19.851
<i>Estrazione combustibili, industria petrolifera</i>	<i>368</i>	<i>40</i>	<i>33</i>	<i>31</i>	<i>749</i>	<i>3.543</i>	<i>624</i>	<i>5.388</i>
<i>Energia elettrica, gas e acqua</i>	<i>1.212</i>	<i>95</i>	<i>60</i>	<i>88</i>	<i>2.564</i>	<i>9.376</i>	<i>1.068</i>	<i>14.463</i>
Industrie estrattive, manifatturiere per trasformazione minerali; industrie chimiche	2.671	267	431	319	1.262	19.984	2.537	27.471
Industrie manifatturiere per lavorazione metalli, meccanica precisione	5.771	543	548	537	3.527	41.520	6.008	58.454
Industrie manifatturiere alimentari, tessili, abbigliamento, mobilio, altre	8.127	893	952	1.041	6.600	42.668	9.821	70.102
Industrie costruzioni e installazioni impianti edilizia	7.768	764	659	1.026	3.333	47.817	7.405	68.772
Commercio, pubblici esercizi, riparazioni beni di consumo e veicoli	13.257	2.038	3.595	1.790	5.636	59.107	32.609	118.032
<i>Commercio, pubblici esercizi e alberghi</i>	<i>11.529</i>	<i>1.827</i>	<i>3.478</i>	<i>1.639</i>	<i>5.159</i>	<i>51.561</i>	<i>29.650</i>	<i>104.843</i>
<i>Riparazioni beni consumo e veicoli</i>	<i>1.728</i>	<i>211</i>	<i>117</i>	<i>151</i>	<i>477</i>	<i>7.546</i>	<i>2.959</i>	<i>13.189</i>
Trasporti e comunicazioni	11.365	975	851	2.967	27.943	52.717	16.798	113.616
Credito e assicurazioni, servizi ad imprese, noleggio	7.350	917	1.176	1.289	30.969	36.018	9.532	87.251
<i>Credito e assicurazione</i>	<i>3.982</i>	<i>447</i>	<i>205</i>	<i>451</i>	<i>24.900</i>	<i>17.631</i>	<i>4.129</i>	<i>51.745</i>
<i>Servizi prestati alle imprese, noleggio</i>	<i>3.368</i>	<i>470</i>	<i>971</i>	<i>838</i>	<i>6.069</i>	<i>18.387</i>	<i>5.403</i>	<i>35.506</i>
Pubblica amministrazione, servizi pubblici e privati	52.224	8.904	40.303	23.850	115.572	108.211	79.231	428.295
<i>Pubblica amministrazione</i>	<i>20.079</i>	<i>1.421</i>	<i>987</i>	<i>3.477</i>	<i>74.110</i>	<i>45.680</i>	<i>43.054</i>	<i>188.808</i>
<i>Servizi pubblici e privati</i>	<i>32.145</i>	<i>7.483</i>	<i>39.316</i>	<i>20.373</i>	<i>41.462</i>	<i>62.531</i>	<i>36.177</i>	<i>239.487</i>
TOTALE	113.706	16.075	49.418	33.955	201.599	428.615	170.280	1.013.648
B — INDIPENDENTI								
Agricoltura, caccia, foreste e pesca	2.896	466	498	659	752	3.062	8.345	16.678
Energia, gas e acqua	2	—	—	—	—	4	8	14
<i>Estrazione combustibili, industria petrolifera</i>	<i>—</i>	<i>—</i>	<i>—</i>	<i>—</i>	<i>—</i>	<i>—</i>	<i>1</i>	<i>1</i>
<i>Energia elettrica, gas e acqua</i>	<i>2</i>	<i>—</i>	<i>—</i>	<i>—</i>	<i>—</i>	<i>4</i>	<i>7</i>	<i>13</i>
Industrie estrattive, manifatturiere per trasformazione minerali; industrie chimiche	143	37	23	37	50	469	438	1.197
Industrie manifatturiere per lavorazione metalli, meccanica precisione	794	160	72	115	168	2.148	2.405	5.862
Industrie manifatturiere alimentari, tessili, abbigliamento, mobilio, altre	2.172	516	359	483	488	4.664	7.097	15.779
Industrie costruzioni e installazioni impianti edilizia	1.797	231	187	364	427	5.515	3.222	11.743
Commercio, pubblici esercizi, riparazioni beni di consumo e veicoli	14.408	3.596	2.214	2.684	3.150	18.403	58.245	102.700
<i>Commercio, pubblici esercizi e alberghi</i>	<i>13.543</i>	<i>3.425</i>	<i>2.137</i>	<i>2.548</i>	<i>2.991</i>	<i>15.836</i>	<i>54.601</i>	<i>95.081</i>
<i>Riparazioni beni consumo e veicoli</i>	<i>865</i>	<i>171</i>	<i>77</i>	<i>136</i>	<i>159</i>	<i>2.567</i>	<i>3.644</i>	<i>7.619</i>
Trasporti e comunicazioni	1.351	184	155	251	275	2.074	3.480	7.770
Credito e assicurazioni, servizi ad imprese, noleggio	4.958	534	531	811	1.034	4.957	5.858	18.883
<i>Credito e assicurazione</i>	<i>133</i>	<i>33</i>	<i>26</i>	<i>44</i>	<i>59</i>	<i>315</i>	<i>276</i>	<i>886</i>
<i>Servizi prestati alle imprese, noleggio</i>	<i>4.825</i>	<i>501</i>	<i>505</i>	<i>767</i>	<i>975</i>	<i>4.642</i>	<i>5.582</i>	<i>17.997</i>
Pubblica amministrazione, servizi pubblici e privati	4.855	936	1.109	1.451	1.203	5.679	6.697	21.930
<i>Pubblica amministrazione</i>	<i>—</i>	<i>—</i>	<i>—</i>	<i>—</i>	<i>—</i>	<i>—</i>	<i>—</i>	<i>—</i>
<i>Servizi pubblici e privati</i>	<i>4.855</i>	<i>936</i>	<i>1.109</i>	<i>1.451</i>	<i>1.203</i>	<i>5.679</i>	<i>6.697</i>	<i>21.930</i>
TOTALE	33.376	6.660	5.148	6.855	7.547	46.975	95.795	202.356

TAV. 11 - Popolazione residente in età da 14 anni in poi non occupata, per sesso e numero di ore lavorate

ORE LAVORATE	DISOCCUPATI IN CERCA DI NUOVA OCCUPAZIONE		IN CERCA DI PRIMA OCCUPAZIONE		CASALINGHE	STUDENTI		RITIRATI DAL LAVORO		IN ALTRA CONDIZIONE NON PROFESSIONALE		TOTALE	
	MF	M	MF	M		MF	M	MF	M	MF	M	MF	M
Meno di 15	710	430	489	296	1.602	540	288	760	430	285	210	4.386	1.654
Da 15 a 24	653	225	286	138	810	517	275	352	205	145	72	2.763	915
Da 25 a 34	355	188	196	112	426	1.624	835	206	116	117	56	2.924	1.307
Da 35 a 39	825	404	182	102	355	593	327	511	335	145	82	2.611	1.250
40	4.935	3.656	758	540	1.059	284	167	1.090	847	404	290	8.530	5.500
Oltre 40	1.944	1.376	721	454	6.624	373	192	1.112	777	505	306	11.279	3.105
TOTALE	9.422	6.279	2.632	1.642	10.876	3.931	2.084	4.031	2.710	1.601	1.016	32.493	13.731

TAV. 12 - Popolazione residente in età da 19 anni in poi per sesso,

CONDIZIONE NELL'OTTOBRE 1981	LUOGO DI RESIDENZA													
	STESSO COMUNE DI RESIDENZA						ALTRO COMUNE DELLA STESSA PROVINCIA DI RESIDENZA						ALTRA PROVIN REGIONE	
	CONDIZIONE PROFESSIONALE 1976				CONDIZIONE NON PROFESSIO- NALE '76	TOTALE	CONDIZIONE PROFESSIONALE 1976				CONDIZIONE NON PROFESSIO- NALE '76	TOTALE	CONDIZIONE PRO	
	Agricol- tura	Industrie	Altre attività	Disoc- cupati			Agricol- tura	Industrie	Altre attività	Disoc- cupati			Agricol- tura	Industrie
Cond. professionale	30.850	195.329	728.898	52.764	161.785	1.169.626	725	6.085	16.965	1.835	5.371	30.981	239	978
OCCUPATI	29.694	186.877	713.156	36.522	150.545	1.116.794	680	5.813	16.447	1.382	4.946	29.268	232	930
Agricoltura	23.462	2.031	5.670	909	3.792	35.864	476	88	147	56	184	951	143	18
Industrie	1.625	134.943	76.472	10.329	31.997	255.366	67	4.288	2.010	429	1.072	7.866	23	639
Altre attività	4.607	49.903	631.014	25.284	114.756	825.564	137	1.437	14.290	897	3.690	20.451	66	273
DISOCCUPATI	1.156	8.452	15.742	16.242	11.240	52.832	45	272	518	453	425	1.713	7	48
Cond. non professionale	8.727	20.576	103.216	9.057	1.199.388	1.340.964	213	635	2.741	263	21.235	25.087	75	129
TOTALE	39.577	215.905	832.114	61.821	1.361.173	2.510.590	938	6.720	19.706	2.098	26.606	56.068	314	1.107
Cond. professionale	21.952	160.827	491.639	37.034	81.109	792.561	516	4.750	12.031	1.303	2.912	21.512	187	818
OCCUPATI	21.343	153.893	480.540	25.112	75.485	756.373	496	4.558	11.688	1.002	2.717	20.461	183	784
Agricoltura	16.530	1.708	4.167	586	1.696	24.687	330	67	105	36	72	610	102	14
Industrie	1.444	111.712	64.319	8.771	21.090	207.336	59	3.326	1.716	368	713	6.182	21	531
Altre attività	3.369	40.473	412.054	15.755	52.699	524.350	107	1.165	9.867	598	1.932	13.669	60	239
DISOCCUPATI	609	6.934	11.099	11.922	5.624	36.188	20	192	343	301	195	1.051	4	34
Cond. non professionale	4.728	14.607	59.618	5.458	303.773	388.184	96	251	995	73	4.121	5.536	30	32
TOTALE	26.680	175.434	551.257	42.492	384.882	1.180.745	612	5.001	13.026	1.376	7.033	27.048	217	850
Cond. professionale	8.898	34.502	237.259	15.730	80.676	377.065	209	1.335	4.934	532	2.459	9.469	52	160
OCCUPATI	8.351	32.984	232.616	11.410	75.060	360.421	184	1.255	4.759	380	2.229	8.807	49	146
Agricoltura	6.932	323	1.503	323	2.096	11.177	146	21	42	20	112	341	41	4
Industrie	181	23.231	12.153	1.558	10.907	48.030	8	962	294	61	359	1.684	2	108
Altre attività	1.238	9.430	218.960	9.529	62.057	301.214	30	272	4.423	299	1.758	6.782	6	34
DISOCCUPATI	547	1.518	4.643	4.320	5.616	16.644	25	80	175	152	230	662	3	14
Cond. non professionale	3.999	5.969	43.598	3.599	895.615	952.780	117	384	1.746	190	17.114	19.551	45	97
TOTALE	12.897	40.471	280.857	19.329	976.291	1.329.845	326	1.719	6.680	722	19.573	29.020	97	257

luogo di residenza nel 1976, condizione nel 1976 e nel 1981

NELL'OTTOBRE 1976																TOTALE
CIA DELLA STESSA DI RESIDENZA				PROVINCIA DI ALTRA REGIONE						ESTERO						
FESSIONALE 1976		CONDIZIONE NON PROFESSIONALE '76	TOTALE	CONDIZIONE PROFESSIONALE 1976				CONDIZIONE NON PROFESSIONALE '76	TOTALE	CONDIZIONE PROFESSIONALE 1976				CONDIZIONE NON PROFESSIONALE '76	TOTALE	
Altre attività	Disoccupati			Agricoltura	Industrie	Altre attività	Disoccupati			Agricoltura	Industrie	Altre attività	Disoccupati			
2.802	328	1.557	5.904	531	4.367	18.871	1.925	10.208	35.902	151	1.554	5.668	276	2.019	9.668	1.252.081
2.725	271	1.475	5.633	492	4.136	18.355	1.588	9.760	34.331	142	1.395	5.363	216	1.926	9.042	1.195.068
12	7	34	214	221	50	96	22	110	499	35	25	55	1	22	138	37.666
235	61	221	1.179	41	2.466	1.051	258	994	4.810	10	868	572	26	214	1.690	270.911
2.478	203	1.220	4.240	230	1.620	17.208	1.308	8.656	29.022	97	502	4.736	189	1.690	7.214	886.491
77	57	82	271	39	231	516	337	448	1.571	9	159	305	60	93	626	57.013
409	77	4.577	5.267	228	627	2.492	290	25.438	29.075	24	374	1.501	64	9.915	11.878	1.412.271
3.211	405	6.134	11.171	759	4.994	21.363	2.215	35.646	64.977	175	1.928	7.169	340	11.934	21.546	2.664.352
SCHI																
2.041	226	996	4.268	436	3.840	13.415	1.404	6.904	25.999	127	1.381	3.702	129	715	6.054	850.394
1.996	197	966	4.126	408	3.685	13.138	1.224	6.737	25.192	121	1.250	3.514	88	681	5.654	811.806
11	5	15	147	176	44	70	16	55	361	25	20	42	1	11	99	25.904
211	47	159	969	38	2.216	897	215	725	4.091	10	791	464	18	133	1.416	219.994
1.774	145	792	3.010	194	1.425	12.171	993	5.957	20.740	86	439	3.008	69	537	4.139	565.908
45	29	30	142	28	155	277	180	167	807	6	131	188	41	34	400	38.588
141	6	906	1.115	87	213	879	70	5.382	6.631	13	165	560	23	3.140	3.901	405.367
2.182	232	1.902	5.383	523	4.053	14.294	1.474	12.286	32.630	140	1.546	4.262	152	3.855	9.955	1.255.761
MINE																
761	102	561	1.636	95	527	5.456	521	3.304	9.903	24	173	1.966	147	1.304	3.614	401.687
729	74	509	1.507	84	451	5.217	364	3.023	9.139	21	145	1.849	128	1.245	3.388	383.262
1	2	19	67	45	6	26	6	55	138	10	5	13	—	11	39	11.762
24	14	62	210	3	250	154	43	269	719	—	77	108	8	81	274	50.917
704	58	428	1.230	36	195	5.037	315	2.699	8.282	11	63	1.728	120	1.153	3.075	320.583
32	28	52	129	11	76	239	157	281	764	3	28	117	19	59	226	18.425
268	71	3.671	4.152	141	414	1.613	220	20.056	22.444	11	209	941	41	6.775	7.977	1.006.904
1.029	173	4.232	5.788	236	941	7.069	741	23.360	32.347	35	382	2.907	188	8.079	11.591	1.408.591

TAV. 13 - Stranieri residenti per classe di età e sesso; condizione professionale per settore di attività economica e posizione nella professione; condizione non professionale

CONDIZIONI	CLASSI DI ETÀ (anni)											
	Meno di 5	5-9	10-14	15-19	20-24	25-29	30-34	35-44	45-54	55-64	65 e più	TOTALE
A — MASCHI												
Condizione professionale	—	—	2	23	157	483	684	1.332	1.045	702	281	4.709
AGRICOLTURA	—	—	—	1	5	5	13	21	27	16	3	91
Indipendenti	—	—	—	—	—	1	8	12	16	10	1	48
Dipendenti	—	—	—	1	5	4	5	9	11	6	2	43
- di cui operai e assimilati	—	—	—	1	4	4	4	4	7	3	2	29
INDUSTRIE	—	—	1	8	26	67	107	190	124	94	24	641
Indipendenti	—	—	—	—	2	7	7	12	14	12	3	57
Dipendenti	—	—	1	8	24	60	100	178	110	82	21	584
- di cui operai e assimilati	—	—	1	8	16	22	35	44	24	24	9	183
COMMERCIO	—	—	1	11	45	120	129	199	133	93	32	763
Indipendenti	—	—	—	3	17	43	55	97	59	48	27	349
Dipendenti	—	—	1	8	28	77	74	102	74	45	5	414
- di cui operai e assimilati	—	—	1	7	19	48	36	25	22	16	1	175
ALTRE ATTIVITA'	—	—	—	3	81	291	435	922	761	499	222	3.214
Indipendenti	—	—	—	—	6	28	64	127	91	51	36	403
Dipendenti	—	—	—	3	75	263	371	795	670	448	186	2.811
- di cui operai e assimilati	—	—	—	3	30	82	73	107	61	32	14	402
Condizione non professionale	473	601	641	637	757	978	551	432	321	374	632	6.397
In cerca di prima occupazione	—	—	2	50	64	127	103	46	14	5	—	411
Scolari e studenti	—	495	635	549	648	785	366	180	5	—	—	3.663
Ritirati dal lavoro	—	—	—	1	—	1	1	5	48	170	456	682
Altri	473	106	4	37	45	65	81	201	254	199	176	1.641
TOTALE	473	601	643	660	914	1.461	1.235	1.764	1.366	1.076	913	11.106
B — FEMMINE												
Condizione professionale	—	—	2	62	407	768	971	1.457	887	387	155	5.096
AGRICOLTURA	—	—	—	1	5	3	6	8	9	5	2	39
Indipendenti	—	—	—	1	—	—	1	4	3	4	1	14
Dipendenti	—	—	—	—	5	3	5	4	6	1	1	25
- di cui operai e assimilati	—	—	—	—	4	3	4	3	5	1	1	21
INDUSTRIE	—	—	1	1	25	45	56	99	56	29	6	318
Indipendenti	—	—	—	—	2	3	7	11	3	3	—	29
Dipendenti	—	—	1	1	23	42	49	88	53	26	6	289
- di cui operai e assimilati	—	—	1	—	4	8	9	20	23	10	5	80
COMMERCIO	—	—	—	12	26	50	83	115	57	34	24	401
Indipendenti	—	—	—	3	7	14	16	41	30	9	11	131
Dipendenti	—	—	—	9	19	36	67	74	27	25	13	270
- di cui operai e assimilati	—	—	—	8	5	9	15	24	6	14	5	86
ALTRE ATTIVITA'	—	—	1	48	351	670	826	1.235	765	319	123	4.338
Indipendenti	—	—	—	1	8	25	71	98	53	22	6	284
Dipendenti	—	—	1	47	343	645	755	1.137	712	297	117	4.054
- di cui operai e assimilati	—	—	—	39	251	388	345	479	255	96	37	1.890
Condizione non professionale	569	541	690	660	807	906	904	1.508	1.196	910	1.173	9.864
In cerca di prima occupazione	—	—	2	51	117	74	71	45	2	—	—	362
Scolari e studenti	—	450	675	536	412	283	121	109	6	—	—	2.592
Casalinghe	—	—	2	29	183	423	590	1.055	685	442	483	3.892
Ritirati dal lavoro	—	—	—	1	—	1	4	14	56	109	294	479
Altri	569	91	11	43	95	125	118	285	447	359	396	2.539
TOTALE	569	541	692	722	1.214	1.674	1.875	2.965	2.083	1.297	1.328	14.960
C — TOTALE												
Condizione professionale	—	—	4	85	564	1.251	1.655	2.789	1.932	1.089	436	9.805
AGRICOLTURA	—	—	—	2	10	8	19	29	36	21	5	130
Indipendenti	—	—	—	1	—	1	9	16	19	14	2	62
Dipendenti	—	—	—	1	10	7	10	13	17	7	3	68
- di cui operai e assimilati	—	—	—	1	8	7	8	7	12	4	3	50
INDUSTRIE	—	—	2	9	51	112	163	289	180	123	30	959
Indipendenti	—	—	—	—	4	10	14	23	17	15	3	86
Dipendenti	—	—	2	9	47	102	149	266	163	108	27	873
- di cui operai e assimilati	—	—	2	8	20	30	44	64	47	34	14	263
COMMERCIO	—	—	1	23	71	170	212	314	190	127	56	1.164
Indipendenti	—	—	—	6	24	57	71	138	89	57	38	480
Dipendenti	—	—	1	17	47	113	141	176	101	70	18	684
- di cui operai e assimilati	—	—	1	15	24	57	51	49	28	30	6	261
ALTRE ATTIVITA'	—	—	1	51	432	961	1.261	2.157	1.526	818	345	7.552
Indipendenti	—	—	—	1	14	53	135	225	144	73	42	687
Dipendenti	—	—	1	50	418	908	1.126	1.932	1.382	745	303	6.865
- di cui operai e assimilati	—	—	—	42	281	470	418	586	316	128	51	2.292
Condizione non professionale	1.042	1.142	1.331	1.297	1.564	1.884	1.455	1.940	1.517	1.284	1.805	16.261
In cerca di prima occupazione	—	—	4	101	181	201	174	91	16	5	—	773
Scolari e studenti	—	945	1.310	1.085	1.060	1.068	487	289	11	—	—	6.255
Casalinghe	—	—	2	29	183	423	590	1.055	685	442	483	3.892
Ritirati dal lavoro	—	—	—	2	—	2	5	19	104	279	750	1.161
Altri	1.042	197	15	80	140	190	199	486	701	558	572	4.180
TOTALE	1.042	1.142	1.335	1.382	2.128	3.135	3.110	4.729	3.449	2.373	2.241	26.066

TAV. 14 - Famiglie residenti per ampiezza e tipo della famiglia

TIPO DELLA FAMIGLIA	FAMIGLIE CON COMPONENTI									
	1	2	3	4	5	6	7 e più		TOTALE	
							Famiglie	Componenti	Famiglie	Componenti
A — FAMIGLIE IN COMPLESSO										
Tipo A	194.202	10.012	1.005	279	61	14	13	104	205.586	218.850
Tipo B	—	191.517	1.332	106	23	2	2	15	192.982	387.596
Tipo C	—	46.427	236.376	281.773	89.703	19.289	7.331	55.159	680.899	2.548.482
C 1	—	—	208.849	272.121	86.817	18.477	6.878	51.739	593.142	2.311.717
C 2	—	8.320	7.215	3.129	1.006	292	158	1.198	20.120	58.781
C 3	—	38.107	20.312	6.523	1.880	520	295	2.222	67.637	177.984
Tipo D	—	28.411	25.900	27.996	29.264	11.015	4.524	33.965	127.110	492.881
D 1	—	—	9.275	1.283	247	44	26	196	10.875	34.652
D 1.1	—	—	4.844	598	74	10	7	53	5.533	17.407
D 1.2	—	—	4.431	685	173	34	19	143	5.342	17.245
D 2	—	—	—	14.468	23.650	9.427	3.801	28.411	51.346	261.095
D 2.1	—	—	—	8.804	17.061	6.471	2.259	16.651	34.595	175.998
D 2.2	—	—	—	5.664	6.589	2.956	1.542	11.760	16.751	85.097
D 3	—	—	5.159	6.160	2.733	805	358	2.772	15.215	61.384
D 3.1	—	—	420	674	562	221	86	655	1.963	8.747
D 3.2	—	—	4.739	5.486	2.171	584	272	2.117	13.252	52.637
D 4	—	—	5.569	4.589	2.176	623	298	2.281	13.255	51.962
D 4.1	—	—	1.389	1.228	520	157	59	440	3.353	13.061
D 4.2	—	—	4.180	3.361	1.656	466	239	1.841	9.902	38.901
D 5	—	—	574	10	1	—	—	—	585	1.767
D 6	—	386	26	2	—	—	—	—	414	858
D 7	—	6.978	199	17	2	—	—	—	7.196	14.631
D 8	—	—	6	—	—	—	—	—	6	18
D 9	—	21.047	5.092	1.467	455	116	41	305	28.218	66.514
TOTALE	194.202	276.367	264.613	310.154	119.051	30.320	11.870	89.243	1.206.577	3.647.809
B — FAMIGLIE CON MEMBRI AGGREGATI										
Tipo A	—	10.012	1.005	279	61	14	13	104	11.384	24.648
Tipo B	—	—	1.332	106	23	2	2	15	1.465	4.562
Tipo C	—	—	3.692	3.317	2.549	780	450	3.371	10.788	45.140
C 1	—	—	—	1.164	1.683	517	266	1.967	3.630	18.140
C 2	—	—	2.264	1.305	517	156	96	741	4.338	16.274
C 3	—	—	1.428	848	349	107	88	663	2.820	10.726
Tipo D	—	—	838	673	561	313	283	2.183	2.668	12.072
D 1	—	—	—	125	23	5	7	51	160	696
D 1.1	—	—	—	66	7	1	1	7	75	312
D 1.2	—	—	—	59	16	4	6	44	85	384
D 2	—	—	—	—	184	157	179	1.359	520	3.221
D 2.1	—	—	—	—	89	87	95	710	271	1.677
D 2.2	—	—	—	—	95	70	84	649	249	1.544
D 3	—	—	—	158	139	66	48	393	411	2.116
D 3.1	—	—	—	58	44	19	13	101	134	667
D 3.2	—	—	—	100	95	47	35	292	277	1.449
D 4	—	—	—	181	150	65	44	344	440	2.208
D 4.1	—	—	—	49	39	19	11	83	118	588
D 4.2	—	—	—	132	111	46	33	261	322	1.620
D 5	—	—	—	10	1	—	—	—	11	45
D 6	—	—	23	2	—	—	—	—	25	77
D 7	—	—	195	17	2	—	—	—	214	663
D 8	—	—	—	—	—	—	—	—	—	—
D 9	—	—	620	180	62	20	5	36	887	3.046
TOTALE	—	10.012	6.867	4.375	3.194	1.109	748	5.673	26.305	86.422
C — FAMIGLIE SENZA MEMBRI AGGREGATI										
Tipo A	194.202	—	—	—	—	—	—	—	194.202	194.202
Tipo B	—	191.517	—	—	—	—	—	—	191.517	383.034
Tipo C	—	46.427	232.684	278.456	87.154	18.509	6.881	51.788	670.111	2.503.342
C 1	—	—	208.849	270.957	85.134	17.960	6.612	49.772	589.512	2.293.577
C 2	—	8.320	4.951	1.824	489	136	62	457	15.782	42.507
C 3	—	38.107	18.884	5.675	1.531	413	207	1.559	64.817	167.258
Tipo D	—	28.411	25.062	27.323	28.703	10.702	4.241	31.782	124.442	480.809
D 1	—	—	9.275	1.158	224	39	19	145	10.715	33.956
D 1.1	—	—	4.844	532	67	9	6	46	5.458	17.095
D 1.2	—	—	4.431	626	157	30	13	99	5.257	16.861
D 2	—	—	—	14.468	23.466	9.270	3.622	27.052	50.826	257.874
D 2.1	—	—	—	8.804	16.972	6.384	2.164	15.941	34.324	174.321
D 2.2	—	—	—	5.664	6.494	2.886	1.458	11.111	16.502	83.553
D 3	—	—	5.159	6.002	2.594	739	310	2.379	14.804	59.268
D 3.1	—	—	420	616	518	202	73	554	1.829	8.080
D 3.2	—	—	4.739	5.386	2.076	537	237	1.825	12.975	51.188
D 4	—	—	5.569	4.408	2.026	558	254	1.937	12.815	49.754
D 4.1	—	—	1.389	1.179	481	138	48	357	3.235	12.473
D 4.2	—	—	4.180	3.229	1.545	420	206	1.580	9.580	37.281
D 5	—	—	574	—	—	—	—	—	574	1.722
D 6	—	386	3	—	—	—	—	—	389	781
D 7	—	6.978	4	—	—	—	—	—	6.982	13.968
D 8	—	—	6	—	—	—	—	—	6	18
D 9	—	21.047	4.472	1.287	393	96	36	269	27.331	63.468
TOTALE	194.202	266.355	257.746	305.779	115.857	29.211	11.122	83.570	1.180.272	3.561.387

TAV. 15 - Famiglie residenti con almeno un nucleo familiare, per tipo del nucleo e ampiezza della famiglia

TIPO DEL NUCLEO	FAMIGLIE CON COMPONENTI								
	2	3	4	5	6	7 e più		TOTALE	
						Famiglie	Componenti	Famiglie	Componenti
Coniugi	191.517	14.020	3.256	1.592	723	210	1.552	211.318	451.968
Coniugi e figli	—	206.016	284.732	109.146	27.227	10.497	78.809	637.618	2.544.877
Padre e figli	7.933	11.891	8.969	3.518	1.032	499	3.847	33.842	115.044
Madre e figli	41.634	24.690	10.346	3.611	1.046	562	4.270	81.889	227.323

TAV. 16 - Famiglie residenti per tipo di famiglia e di componenti

TIPO DELLA FAMIGLIA	FAMIGLIE	COMPONENTI											
		CAPO FAMIGLIA DI CENSIMENTO, PARENTI E AFFINI								MEMBRI AGGREGATI		TOTALE	
		CAPO FAMIGLIA DI CENSIMENTO		CONIUGE	FIGLI		ALTRI PARENTI E AFFINI	TOTALE		TOTALE	di cui addetti ai servizi della famiglia		
		M	F		TOTALE	di cui celibi o nubili		MF	M			MF	M
Tipo A	205.586	67.480	138.106	—	—	—	—	205.586	67.480	13.264	1.247	218.850	71.369
Tipo B	192.982	191.947	1.035	192.982	—	—	—	385.964	192.982	1.632	646	387.596	193.364
Tipo C	680.899	611.745	69.154	593.142	1.262.507	1.247.947	—	2.536.548	1.281.284	11.934	2.697	2.548.482	1.284.548
C 1	593.142	591.625	1.517	593.142	1.121.523	1.112.439	—	2.307.807	1.188.182	3.910	2.071	2.311.717	1.188.929
C 2	20.120	20.120	—	—	33.608	31.410	—	53.728	36.213	5.053	229	58.781	36.606
C 3	67.637	—	67.637	—	107.376	104.098	—	175.013	56.889	2.971	397	177.984	59.013
Tipo D	127.110	93.554	33.556	62.221	145.826	134.008	154.744	489.901	210.610	2.980	558	492.881	211.663
D 1	10.875	10.781	94	10.875	—	—	12.721	34.471	14.537	181	69	34.652	14.596
D 1.1	5.533	5.495	38	5.533	—	—	6.261	17.327	6.677	80	42	17.407	6.699
D 1.2	5.342	5.286	56	5.342	—	—	6.460	17.144	7.860	101	27	17.245	7.897
D 2	51.346	51.196	150	51.346	96.810	90.510	61.026	260.528	119.902	567	160	261.095	120.079
D 2.1	34.595	34.509	86	34.595	67.192	66.598	39.334	175.716	78.211	282	92	175.998	78.281
D 2.2	16.751	16.687	64	16.751	29.618	23.912	21.692	84.812	41.691	285	68	85.097	41.798
D 3	15.215	15.215	—	—	27.746	26.009	17.953	60.914	32.506	470	71	61.384	32.589
D 3.1	1.963	1.963	—	—	3.657	3.412	2.983	8.603	4.290	144	9	8.747	4.302
D 3.2	13.252	13.252	—	—	24.089	22.597	14.970	52.311	28.216	326	62	52.637	28.287
D 4	13.255	—	13.255	—	21.270	17.489	16.954	51.479	16.315	483	53	51.962	16.601
D 4.1	3.353	—	3.353	—	5.508	5.351	4.077	12.938	3.589	123	12	13.061	3.689
D 4.2	9.902	—	9.902	—	15.762	12.138	12.877	38.541	12.726	360	41	38.901	12.912
D 5	585	378	207	—	—	—	1.170	1.755	963	12	3	1.767	966
D 6	414	168	246	—	—	—	417	831	582	27	4	858	589
D 7	7.196	3.941	3.255	—	—	—	7.200	14.396	3.943	235	33	14.631	4.027
D 8	6	2	4	—	—	—	12	18	8	—	—	18	8
D 9	28.218	11.873	16.345	—	—	—	37.291	65.509	21.854	1.005	165	66.514	22.208
TOTALE	1.206.577	964.726	241.851	848.345	1.408.333	1.381.955	154.744	3.617.999	1.752.356	29.810	5.148	3.647.809	1.760.944

TAV. 17 - Famiglie residenti per ampiezza, stato civile, classe di età e sesso del capo famiglia di censimento

A — TOTALE

STATO CIVILE E CLASSE DI ETÀ DEL CAPO FAMIGLIA	FAMIGLIE CON COMPONENTI											
	1		2	3	4	5	6	7 e più		TOTALE		
	TOTALE	di cui non coabitante						Famiglie	Componenti	FAMIGLIE		COMPONENTI
			Numero	di cui con figli								
Celibi e nubili	72.828	58.883	23.937	7.456	2.569	918	294	168	1.311	108.170	10.111	161.011
Meno di 20	744	489	235	134	44	27	1	4	29	1.189	106	1.962
20-24	5.972	3.963	1.729	687	245	69	22	7	52	8.731	537	13.000
25-29	9.214	6.875	2.633	972	313	98	30	17	131	13.277	1.043	19.449
30-34	7.739	6.394	2.444	888	342	129	34	20	144	11.596	1.448	17.652
35-39	5.554	4.657	2.154	778	320	132	37	29	232	9.004	1.484	14.590
40-44	5.550	4.704	2.267	764	320	120	36	29	227	9.086	1.484	14.699
45-49	5.443	4.594	2.196	704	268	90	48	24	187	8.773	1.222	13.944
50-54	6.412	5.361	2.541	698	232	89	35	19	156	10.026	1.070	15.327
55-59	6.872	5.791	2.312	630	190	70	17	12	98	10.103	842	14.696
60-64	5.126	4.292	1.480	354	92	33	7	3	24	7.095	397	9.747
65-69	5.323	4.426	1.469	310	87	24	12	1	7	7.226	264	9.738
70-74	4.304	3.558	1.149	234	46	18	7	1	24	5.761	114	7.644
75 e piu'	4.575	3.779	1.328	303	70	19	8	—	—	6.303	120	8.563
Coniugati	13.591	11.666	202.167	229.340	296.170	113.924	28.841	11.106	83.427	895.139	670.505	3.116.718
Meno di 20	15	7	95	123	29	18	5	3	21	288	180	831
20-24	271	182	5.515	4.597	921	117	26	9	66	11.456	5.649	29.583
25-29	777	599	19.841	26.608	10.858	1.418	157	44	315	59.703	38.817	172.062
30-34	1.078	925	13.778	35.777	40.179	7.626	1.095	251	1.851	99.784	84.578	343.232
35-39	983	848	6.596	22.280	52.247	16.609	3.284	911	6.744	102.910	94.999	399.496
40-44	1.042	930	5.736	17.764	56.816	25.648	6.342	2.232	16.698	115.580	108.411	476.060
45-49	1.118	988	6.326	17.621	48.156	25.475	7.166	3.050	22.963	108.912	101.042	452.591
50-54	1.407	1.226	11.922	25.299	40.454	19.524	5.672	2.358	17.855	106.636	92.630	412.471
55-59	1.919	1.678	23.943	30.483	25.806	10.484	2.910	1.319	9.945	96.864	69.545	324.303
60-64	1.486	1.296	24.751	20.046	11.088	3.859	1.042	463	3.456	62.735	35.153	184.481
65-69	1.611	1.393	33.317	14.982	5.737	1.854	624	252	1.922	58.377	22.004	151.075
70-74	1.051	920	27.684	8.252	2.419	838	320	137	1.025	40.701	10.864	97.986
75 e piu'	833	674	22.663	5.508	1.460	454	198	77	566	31.193	6.633	72.547
Separati legalmente	12.587	10.576	8.700	7.096	3.136	1.084	297	155	1.190	33.055	17.357	72.211
Meno di 20	4	1	8	2	—	1	—	—	—	15	11	31
20-24	129	82	261	61	14	5	—	—	—	470	309	915
25-29	853	661	857	445	107	31	8	3	21	2.304	1.276	4.554
30-34	1.779	1.495	1.516	1.114	399	126	23	14	104	4.971	2.769	10.621
35-39	1.710	1.481	1.364	1.531	698	235	56	26	206	5.620	3.434	13.540
40-44	1.525	1.305	1.192	1.520	762	266	66	47	365	5.378	3.452	13.608
45-49	1.258	1.073	884	1.030	576	211	72	33	254	4.064	2.505	10.161
50-54	1.299	1.122	947	674	334	124	40	17	124	3.435	1.774	7.535
55-59	1.361	1.157	759	382	163	47	19	9	73	2.740	1.041	5.099
60-64	987	835	384	175	48	18	5	4	29	1.621	428	2.621
65-69	796	651	260	98	23	6	5	2	14	1.190	219	1.776
70-74	559	454	167	41	7	9	2	—	—	785	79	1.101
75 e piu'	327	259	101	23	5	5	1	—	—	462	60	649
Vedovi	89.283	74.112	37.923	18.399	7.321	2.770	798	383	2.885	156.877	56.799	271.133
Meno di 20	21	18	6	5	—	—	—	—	—	32	8	48
20-24	27	24	40	20	1	1	—	—	—	90	60	184
25-29	70	56	124	99	17	2	—	—	—	313	231	699
30-34	107	92	234	287	103	32	11	3	22	777	655	2.096
35-39	163	136	386	694	355	122	30	13	96	1.763	1.557	5.323
40-44	319	271	758	1.421	809	269	93	34	259	3.703	3.317	11.496
45-49	772	652	1.644	2.318	1.126	404	126	71	540	6.461	5.516	18.834
50-54	2.661	2.213	3.652	3.026	1.355	474	132	88	666	11.388	8.251	28.291
55-59	7.060	5.836	5.793	3.105	1.111	389	111	59	451	17.628	9.453	35.467
60-64	10.298	8.650	5.417	1.991	653	275	81	34	257	18.749	7.164	31.835
65-69	18.039	15.197	5.858	1.753	609	286	60	27	196	26.632	6.688	39.436
70-74	19.863	16.677	5.356	1.370	465	230	62	21	154	27.367	5.550	38.221
75 e piu'	29.883	24.290	8.655	2.310	717	286	91	32	236	41.974	8.349	59.203
Divorziati	5.913	5.152	3.640	2.322	958	355	90	58	430	13.336	5.943	26.736
Meno di 20	9	7	9	6	—	—	—	—	—	24	14	45
20-24	46	37	70	29	9	3	1	—	—	158	99	330
25-29	211	176	236	119	66	23	2	3	21	660	395	1.452
30-34	409	351	419	368	166	48	15	8	56	1.433	925	3.401
35-39	605	532	554	525	232	96	26	13	103	2.051	1.282	4.955
40-44	654	579	585	485	198	62	23	16	120	2.023	1.172	4.639
45-49	867	762	610	381	136	62	16	9	64	2.081	939	4.244
50-54	1.076	948	551	232	82	40	6	5	37	1.992	658	3.475
55-59	756	660	274	83	34	12	—	—	29	1.163	230	1.778
60-64	641	547	174	61	23	4	1	—	—	904	150	1.290
65-69	402	350	90	21	10	4	—	—	—	527	53	705
70-74	237	203	68	12	2	1	—	—	—	320	26	422
75 e piu'	—	—	—	—	—	—	—	—	—	—	—	—
TOTALE	194.202	160.389	276.367	264.613	310.154	119.051	30.320	11.870	89.243	1.206.577	760.715	3.647.809
Meno di 20	784	515	344	264	73	46	6	7	50	1.524	305	2.872
20-24	6.408	4.258	7.554	5.371	1.181	192	48	17	126	20.771	6.569	43.727
25-29	10.960	8.228	23.525	28.153	11.304	1.552	197	64	467	75.755	41.466	197.094
30-34	10.914	9.082	18.208	38.185	41.089	7.936	1.165	291	2.142	117.788	89.845	375.053
35-39	8.819	7.473	10.919	25.651	53.786	17.146	3.422	987	7.334	120.730	102.379	436.350
40-44	9.041	7.742	10.507	21.994	58.939	26.399	6.563	2.355	17.652	135.798	117.946	520.818
45-49	9.245	7.886	11.635	22.158	50.324	26.242	7.435	3.194	24.064	130.233	111.457	500.169
50-54	12.646	10.684	19.672	30.078	42.511	20.273	5.895	2.491	18.865	133.566	104.664	467.868
55-59	18.288	15.410	33.358	34.832	27.352	11.030	3.063	1.404	10.604	129.327	81.539	383.040
60-64	18.653	15.733	32.306	22.649	11.915	4.197	1.135	508	3.795	91.363	43.372	230.462
65-69	26.410	22.214	41.078	17.204	6.479	2.174	702	282	2.139	94.329	29.325	203.315
70-74	26.179	21.959	34.446	9.918	2.947	1.099	391	161	1.203	75.141	16.660	145.657
75 e piu'	35.855	29.205	32.815	8.156	2.254	765	298	109	802	80.252	15.188	141.384

segue TAV. 17 — Famiglie residenti per ampiezza, stato civile, classe di età e sesso del capo famiglia di censimento

B — MASCHI

STATO CIVILE E CLASSE DI ETÀ DEL CAPO FAMIGLIA	FAMIGLIE CON COMPONENTI											
	1		2	3	4	5	6	7 e più		TOTALE		
	TOTALE	di cui non coabitante						Famiglie	Componenti	FAMIGLIE		COMPONENTI
									Numero	di cui con figli		
Celibi	30.698	24.309	10.515	3.790	1.461	543	175	94	733	47.276	3.097	73.440
Meno di 20	396	269	145	111	37	22	—	3	22	714	69	1.299
20-24	3.319	2.231	1.104	507	181	51	16	4	30	5.182	290	8.153
25-29	5.537	4.128	1.626	659	224	65	22	12	91	8.144	494	12.204
30-34	4.494	3.695	1.304	550	219	86	22	13	95	6.688	540	10.285
35-39	2.900	2.425	1.046	360	173	83	22	17	134	4.601	429	7.445
40-44	2.629	2.172	920	333	162	73	25	11	86	4.153	370	6.717
45-49	2.298	1.922	865	293	140	44	33	14	105	3.687	283	5.990
50-54	2.313	1.884	940	301	113	49	17	12	102	3.745	233	5.997
55-59	2.149	1.763	783	241	88	40	6	4	37	3.311	202	5.063
60-64	1.378	1.135	520	134	38	8	3	2	17	2.083	87	3.047
65-69	1.456	1.196	541	116	39	11	4	1	7	2.168	52	3.128
70-74	1.011	820	384	85	22	7	4	1	7	1.514	26	2.188
75 e piu'	818	669	337	100	25	4	2	—	—	1.286	22	1.924
Coniugati	6.787	5.758	195.880	225.115	293.334	112.798	28.539	10.951	82.255	873.404	659.607	3.064.707
Meno di 20	1	—	80	122	27	18	5	3	21	256	173	776
20-24	109	69	5.327	4.496	886	111	25	9	66	10.963	5.449	28.566
25-29	446	333	19.362	26.242	10.690	1.389	153	42	301	58.324	38.073	168.820
30-34	677	560	13.298	35.291	39.813	7.519	1.068	242	1.779	97.908	83.337	338.180
35-39	596	509	6.241	21.752	51.772	16.419	3.246	889	6.577	100.915	93.543	393.570
40-44	611	537	5.293	17.189	56.276	25.385	6.268	2.201	16.462	113.223	106.661	468.863
45-49	616	543	5.869	17.082	47.675	25.250	7.105	3.013	22.691	106.610	99.438	445.871
50-54	700	608	11.220	24.750	40.095	19.378	5.619	2.325	17.603	104.087	91.141	405.977
55-59	862	756	23.023	30.007	25.596	10.399	2.892	1.306	9.845	94.085	68.384	318.505
60-64	630	542	24.113	19.773	10.998	3.827	1.028	457	3.413	60.826	34.587	180.883
65-69	724	617	32.640	14.813	5.678	1.828	615	251	1.914	56.549	21.637	147.899
70-74	462	397	27.212	8.160	2.395	829	318	137	1.025	39.513	10.696	96.024
75 e piu'	353	287	22.202	5.438	1.433	446	197	76	558	30.145	6.488	70.773
Separati legalmente	7.560	6.282	2.897	2.084	1.116	459	121	49	385	14.286	4.394	27.476
Meno di 20	1	1	—	—	—	1	—	—	—	2	1	6
20-24	41	24	18	7	3	2	—	—	—	71	20	120
25-29	360	259	143	101	19	9	2	2	14	636	169	1.096
30-34	1.114	928	397	290	129	47	8	2	16	1.987	543	3.593
35-39	1.249	1.061	473	382	241	85	18	7	58	2.455	805	4.896
40-44	1.129	945	432	406	253	103	27	15	121	2.365	901	5.021
45-49	847	712	335	304	206	103	26	11	87	1.832	740	4.011
50-54	821	712	338	225	148	58	22	5	38	1.617	541	3.224
55-59	702	598	283	166	73	27	10	3	22	1.264	340	2.275
60-64	454	375	165	91	24	11	2	3	22	750	168	1.242
65-69	372	299	138	61	13	5	3	1	7	593	95	933
70-74	291	234	112	34	4	6	2	—	—	449	40	675
75 e piu'	179	134	63	17	3	2	1	—	—	265	31	384
Vedovi	13.629	10.975	6.301	3.182	1.431	569	187	92	691	25.391	9.705	46.159
Meno di 20	7	6	2	—	—	—	—	—	—	9	—	11
20-24	7	6	4	1	—	—	—	—	—	12	4	18
25-29	16	14	12	6	1	—	—	—	—	35	16	62
30-34	26	21	41	24	8	6	—	—	—	105	73	242
35-39	40	35	57	83	41	15	4	2	14	242	192	680
40-44	69	55	110	197	100	31	15	6	47	528	444	1.572
45-49	94	84	173	293	169	56	24	14	108	823	706	2.527
50-54	246	214	406	444	288	86	28	19	143	1.517	1.196	4.283
55-59	687	550	747	546	242	72	27	21	159	2.342	1.503	5.468
60-64	1.053	877	787	380	134	52	16	7	51	2.429	1.194	4.710
65-69	2.251	1.828	988	371	145	75	19	3	23	3.852	1.266	6.432
70-74	3.138	2.571	1.029	294	120	75	15	4	29	4.675	1.128	7.052
75 e piu'	5.995	4.714	1.945	543	183	101	39	16	117	8.822	1.983	13.102
Divorziati	2.232	1.879	952	649	339	145	28	24	181	4.369	1.353	8.513
Meno di 20	3	2	1	2	—	—	—	—	—	6	2	11
20-24	21	17	7	10	3	1	1	—	—	43	17	88
25-29	94	74	38	28	23	11	7	—	—	195	68	407
30-34	193	157	86	81	59	13	5	3	21	440	184	960
35-39	311	273	144	128	71	39	7	5	43	705	277	1.547
40-44	303	260	145	134	66	30	5	6	43	689	271	1.482
45-49	323	281	156	115	43	24	5	5	36	671	221	1.338
50-54	326	277	154	72	38	16	3	2	16	611	173	1.116
55-59	248	206	82	30	19	7	—	3	22	389	65	635
60-64	194	155	71	28	12	1	—	—	307	49	479	
65-69	129	106	38	14	5	3	—	—	189	18	282	
70-74	87	71	30	7	—	—	—	—	124	8	168	
75 e piu'	—	—	—	—	—	—	—	—	—	—	—	—
TOTALE	60.906	49.203	216.545	234.820	297.681	114.514	29.050	11.210	84.245	964.726	678.156	3.220.295
Meno di 20	405	276	227	233	64	41	5	6	43	981	243	2.092
20-24	3.479	2.332	6.454	5.013	1.070	164	41	13	96	16.234	5.765	36.868
25-29	6.380	4.751	21.150	27.018	10.937	1.464	177	56	406	67.182	38.769	182.270
30-34	6.405	5.278	15.078	36.183	40.192	7.669	1.099	257	1.890	106.883	84.561	352.707
35-39	4.978	4.187	7.903	22.658	52.286	16.615	3.295	918	6.804	108.653	95.153	407.551
40-44	4.749	3.982	6.899	18.253	56.862	25.631	6.342	2.238	16.759	120.974	108.653	483.720
45-49	4.158	3.521	7.387	18.106	48.256	25.483	7.193	3.058	23.034	113.641	101.438	459.881
50-54	4.403	3.699	13.060	25.835	40.687	19.595	5.691	2.366	17.922	111.637	93.332	420.819
55-59	4.726	3.944	24.990	31.032	26.037	10.554	2.938	1.336	10.079	101.613	70.602	332.427
60-64	3.763	3.135	25.667	20.408	11.213	3.905	1.049	472	3.525	66.477	36.101	190.517
65-69	4.997	4.095	34.378	15.389	5.887	1.920	642	256	1.951	63.469	23.099	158.871
70-74	5.031	4.128	28.775	8.587	2.546	920	339	142	1.061	46.340	11.908	106.221
75 e piu'	7.432	5.875	24.577	6.105	1.644	553	239	92	675	40.642	8.532	86.351

segue TAV. 17 — Famiglie residenti per ampiezza, stato civile, classe di età e sesso del capo famiglia di censimento

C — FEMMINE

STATO CIVILE E CLASSE DI ETÀ DEL CAPO FAMIGLIA	FAMIGLIE CON COMPONENTI											
	1		2	3	4	5	6	7 e più		TOTALE		COMPONENTI
	TOTALE.	di cui non coabitante						Famiglie	Componenti	FAMIGLIE		
			Numero	di cui con figli								
Nubili	42.130	34.574	13.422	3.666	1.108	375	119	74	578	60.894	7.014	87.571
Meno di 20	348	220	90	23	7	5	1	1	7	475	37	663
20-24	2.653	1.732	625	180	64	18	6	3	22	3.549	247	4.847
25-29	3.677	2.747	1.007	313	89	33	9	5	40	5.133	549	7.245
30-34	3.245	2.699	1.140	338	123	43	12	7	49	4.908	908	7.367
35-39	2.654	2.232	1.108	418	147	49	15	12	98	4.403	1.035	7.145
40-44	2.921	2.532	1.347	431	158	47	11	18	141	4.933	1.114	7.982
45-49	3.145	2.672	1.331	411	128	46	15	10	82	5.086	939	7.954
50-54	4.099	3.477	1.601	397	119	40	18	7	54	6.281	837	9.330
55-59	4.723	4.028	1.529	389	102	30	11	8	61	6.792	640	9.633
60-64	3.748	3.157	960	220	54	25	4	1	7	5.012	310	6.700
65-69	3.867	3.230	928	194	48	13	8	—	—	5.058	212	6.610
70-74	3.293	2.738	765	149	24	11	3	2	17	4.247	88	5.456
75 e piu'	3.757	3.110	991	203	45	15	6	—	—	5.017	98	6.639
Coniugate	6.804	5.908	6.287	4.225	2.836	1.126	302	155	1.172	21.735	10.898	52.011
Meno di 20	14	7	15	1	2	—	—	—	—	32	7	55
20-24	162	113	188	101	35	6	1	—	—	493	200	1.017
25-29	331	266	479	366	168	29	4	2	14	1.379	744	3.242
30-34	401	365	480	486	366	107	27	9	72	1.876	1.241	5.052
35-39	387	339	355	528	475	190	38	22	167	1.995	1.456	5.926
40-44	431	393	443	575	540	263	74	31	236	2.357	1.750	7.197
45-49	502	445	457	539	481	225	61	37	272	2.302	1.604	6.720
50-54	707	618	702	549	359	146	53	33	252	2.549	1.489	6.494
55-59	1.057	922	920	476	210	85	18	13	100	2.779	1.161	5.798
60-64	856	754	638	273	90	32	14	6	43	1.909	566	3.598
65-69	887	776	677	169	59	26	9	1	8	1.828	367	3.176
70-74	589	523	472	92	24	9	2	—	—	1.188	168	1.962
75 e piu'	480	387	461	70	27	8	1	1	8	1.048	145	1.774
Separate legalmente	5.027	4.294	5.803	5.012	2.020	625	176	106	805	18.769	12.963	44.735
Meno di 20	3	—	8	2	—	—	—	—	—	13	10	25
20-24	88	58	243	54	11	3	—	—	—	399	289	795
25-29	493	402	714	344	88	22	6	1	7	1.668	1.107	3.458
30-34	665	567	1.119	824	270	79	15	12	88	2.984	2.226	7.028
35-39	461	420	891	1.149	457	150	38	19	148	3.165	2.629	8.644
40-44	396	360	760	1.114	509	163	39	32	244	3.013	2.551	8.587
45-49	411	361	549	726	370	108	46	22	167	2.232	1.765	6.150
50-54	478	410	609	449	186	66	18	12	86	1.818	1.233	4.311
55-59	659	559	476	216	90	20	9	6	51	1.476	701	2.824
60-64	533	460	219	84	24	7	3	1	7	871	260	1.379
65-69	424	352	122	37	10	1	2	1	7	597	124	843
70-74	268	220	55	7	3	3	—	—	—	336	39	426
75 e piu'	148	125	38	6	2	3	—	—	—	197	29	265
Vedove	75.654	63.137	31.622	15.217	5.890	2.201	611	291	2.194	131.486	47.094	224.974
Meno di 20	14	12	4	5	—	—	—	—	—	23	8	37
20-24	20	18	36	19	1	1	—	1	8	78	56	166
25-29	54	42	112	93	16	2	—	—	—	278	215	637
30-34	81	71	193	263	95	26	11	3	22	672	582	1.854
35-39	123	101	329	611	314	107	26	11	82	1.521	1.365	4.643
40-44	250	216	648	1.224	709	238	78	28	212	3.175	2.873	9.924
45-49	678	568	1.471	2.025	957	348	102	57	432	5.638	4.810	16.307
50-54	2.415	1.999	3.246	2.582	1.067	388	104	69	523	9.871	7.055	24.008
55-59	6.373	5.286	5.046	2.559	869	317	84	38	292	15.286	7.950	29.999
60-64	9.245	7.773	4.630	1.611	519	223	65	27	206	16.320	5.970	27.125
65-69	15.788	13.369	4.870	1.382	464	211	41	24	173	22.780	5.422	33.004
70-74	16.725	14.106	4.327	1.076	345	155	47	17	125	22.692	4.422	31.169
75 e piu'	23.888	19.576	6.710	1.767	534	185	52	16	119	33.152	6.366	46.101
Divorziate	3.681	3.273	2.688	1.673	619	210	62	34	249	8.967	4.590	18.223
Meno di 20	6	5	8	4	—	—	—	—	—	18	12	34
20-24	25	20	63	19	6	2	—	—	—	115	82	242
25-29	117	102	198	91	43	12	1	3	21	465	327	1.045
30-34	216	194	333	287	107	35	10	5	35	993	741	2.441
35-39	294	259	410	397	161	57	19	8	60	1.346	1.005	3.408
40-44	351	319	440	351	132	32	18	10	77	1.334	901	3.157
45-49	544	481	457	266	93	38	11	4	28	1.410	718	2.906
50-54	750	671	397	160	44	24	3	3	21	1.381	485	2.359
55-59	508	454	192	53	15	5	—	1	7	774	165	1.143
60-64	447	392	103	33	11	3	—	—	—	597	101	811
65-69	273	244	52	7	5	1	—	—	—	338	35	423
70-74	150	132	38	5	2	1	—	—	—	196	18	254
75 e piu'	—	—	—	—	—	—	—	—	—	—	—	—
TOTALE	133.296	111.186	59.822	29.793	12.473	4.537	1.270	660	4.998	241.851	82.559	427.514
Meno di 20	379	239	117	31	9	5	1	1	7	543	62	780
20-24	2.929	1.926	1.100	358	111	28	7	4	30	4.537	804	6.859
25-29	4.580	3.477	2.375	1.135	367	88	20	8	61	8.573	2.697	14.824
30-34	4.509	3.804	3.130	2.002	897	267	66	34	252	10.905	5.284	22.346
35-39	3.841	3.286	3.016	2.993	1.500	531	127	69	530	12.077	7.226	28.799
40-44	4.292	3.760	3.608	3.741	2.077	768	221	117	893	14.824	9.293	37.098
45-49	5.087	4.365	4.248	4.052	2.068	759	242	136	1.030	16.592	10.019	40.288
50-54	8.243	6.985	6.612	4.243	1.824	678	204	125	943	21.929	11.332	47.049
55-59	13.562	11.466	8.368	3.800	1.315	476	125	68	525	27.714	10.937	50.613
60-64	14.890	12.598	6.639	2.241	702	292	86	36	270	24.886	7.271	39.945
65-69	21.413	18.119	6.700	1.815	592	254	60	26	188	30.860	6.226	44.444
70-74	21.148	17.831	5.671	1.331	401	179	52	19	142	28.801	4.752	39.436
75 e piu'	28.423	23.330	8.238	2.051	610	212	59	17	127	39.610	6.656	55.033

TAV. 18 - Famiglie residenti per condizione professionale o

CONDIZIONE DEL CAPO FAMIGLIA	FAMIGLIE CON COMPONENTI TUTTI IN CONDIZIONE PROFESSIONALE							
	TUTTI IN AGRICOLTURA		TUTTI NELLE INDUSTRIE		TUTTI IN ALTRE ATTIVITÀ		TUTTI IN SETTORI DIVERSI	
	Famiglie	Componenti	Famiglie	Componenti	Famiglie	Componenti	Famiglie	Componenti
Occupato	2.271	3.205	12.586	15.666	81.568	116.391	14.284	32.331
-Agricoltura	2.271	3.205	—	—	—	—	945	2.391
-Industrie	—	—	12.586	15.666	—	—	7.540	16.706
-Altre attività	—	—	—	—	81.568	116.391	5.799	13.234
Disoccupato	151	181	1.406	1.611	2.110	2.779	1.061	2.499
In condizione non professionale	—	—	—	—	—	—	—	—
In cerca di prima occupazione	—	—	—	—	—	—	—	—
Studenti	—	—	—	—	—	—	—	—
Casalinghe	—	—	—	—	—	—	—	—
Ritirati dal lavoro	—	—	—	—	—	—	—	—
Altri	—	—	—	—	—	—	—	—
TOTALE	2.422	3.386	13.992	17.277	83.678	119.170	15.345	34.830

TAV. 19 - Famiglie residenti per ampiezza e numero di componenti (occupati, in età inferiore a 6 anni, in età di 60 anni e più, in età di 75 anni e più)

COMPONENTI OCCUPATI — COMPONENTI IN ETÀ INFERIORE A 6 ANNI — COMPONENTI IN ETÀ DI 60 ANNI E PIÙ — COMPONENTI IN ETÀ DI 75 ANNI E PIÙ	FAMIGLIE CON COMPONENTI										
	1	2	3	4	5	6	7 e più		TOTALE		
							Famiglie	Componenti	Famiglie	Componenti	
NUMERO COMPONENTI OCCUPATI											
Nessuno	132.477	133.379	41.775	21.396	7.800	2.135	1.062	8.031	340.024	669.985	
1	61.725	102.541	141.657	183.884	66.935	15.116	4.753	35.386	576.611	1.888.071	
2	—	40.447	76.960	93.764	34.936	9.131	3.381	25.247	258.619	941.543	
3	—	—	4.221	9.994	7.858	3.022	1.750	13.329	26.845	123.390	
4	—	—	—	1.116	1.380	786	661	5.124	3.943	21.204	
5 e più	—	—	—	—	142	130	263	2.126	535	3.616	
TOTALE	194.202	276.367	264.613	310.154	119.051	30.320	11.870	89.243	1.206.577	3.647.809	
NUMERO COMPONENTI IN ETÀ INFERIORE A 6 ANNI											
Nessuno	194.202	272.947	188.188	223.277	88.330	21.948	7.869	58.567	996.761	2.829.673	
1	—	3.420	75.868	58.001	23.332	6.492	2.903	21.955	170.016	644.015	
2	—	—	557	28.828	6.078	1.562	870	6.819	37.895	163.564	
3 e più	—	—	—	48	1.311	318	228	1.902	1.905	10.557	
TOTALE	194.202	276.367	264.613	310.154	119.051	30.320	11.870	89.243	1.206.577	3.647.809	
NUMERO COMPONENTI IN ETÀ DI 60 ANNI E PIÙ											
Nessuno	87.105	123.558	196.276	273.855	91.624	20.480	8.227	62.231	801.125	2.661.700	
1	107.097	62.660	37.712	26.194	22.951	7.049	2.422	18.019	266.085	625.397	
2	—	90.149	27.380	8.875	4.021	2.646	1.096	8.064	134.167	341.983	
3 e più	—	—	3.245	1.230	455	145	125	929	5.200	18.729	
TOTALE	194.202	276.367	264.613	310.154	119.051	30.320	11.870	89.243	1.206.577	3.647.809	
NUMERO COMPONENTI IN ETÀ DI 75 ANNI E PIÙ											
Nessuno	158.347	235.711	249.161	300.523	108.912	26.314	10.285	77.515	1.089.253	3.359.303	
1	35.855	30.354	12.659	8.726	9.614	3.526	1.343	9.953	102.077	248.623	
2	—	10.302	2.581	836	494	479	232	1.700	14.924	38.735	
3 e più	—	—	212	69	31	1	10	75	323	1.148	
TOTALE	194.202	276.367	264.613	310.154	119.051	30.320	11.870	89.243	1.206.577	3.647.809	

non professionale dei componenti e condizione del capo famiglia di censimento

FAMIGLIE CON COMPONENTI IN CONDIZIONE PROFESSIONALE E NON PROFESSIONALE								FAMIGLIE CON COMPONENTI TUTTI IN CONDIZIONE NON PROFESSIONALE	
TUTTI IN AGRICOLTURA		TUTTI NELLE INDUSTRIE		TUTTI IN ALTRE ATTIVITÀ		TUTTI IN SETTORI DIVERSI			
Famiglie	Componenti	Famiglie	Componenti	Famiglie	Componenti	Famiglie	Componenti	Famiglie	Componenti
15.044	56.271	134.033	503.674	425.430	1.582.293	73.227	302.986	—	—
15.044	56.271	—	—	—	—	5.361	23.064	—	—
—	—	134.033	503.674	—	—	40.318	165.771	—	—
—	—	—	—	425.430	1.582.293	27.548	114.151	—	—
964	3.577	10.912	41.612	7.173	26.094	5.445	23.840	—	—
2.743	8.973	20.423	66.919	73.984	237.651	7.550	33.667	314.212	585.589
156	560	842	2.852	3.413	11.596	105	530	13.437	35.848
9	31	88	241	523	1.355	5	16	6.402	8.951
387	1.066	5.388	15.113	17.513	48.153	1.862	7.536	77.660	109.587
1.966	6.558	12.701	43.642	47.792	160.267	5.019	23.025	195.913	389.224
225	758	1.404	5.071	4.743	16.280	559	2.560	20.800	41.979
18.751	68.821	165.368	612.205	506.587	1.846.038	86.222	360.493	314.212	585.589

TAV. 20 - Famiglie residenti per ampiezza e specie di alloggio in cui dimorano

SPECIE DI ALLOGGIO	FAMIGLIE CON COMPONENTI									
	1	2	3	4	5	6	7 e più		TOTALE	
							Famiglie	Componenti	Famiglie	Componenti
FAMIGLIE CHE OCCUPANO UN'ABITAZIONE	171.984	265.194	256.099	304.179	117.581	30.031	11.743	88.263	1.156.811	3.543.739
In proprietà	81.334	139.729	127.449	155.787	59.957	14.695	5.014	37.358	583.965	1.791.600
In affitto	80.790	111.507	114.014	133.734	52.839	14.174	6.210	46.955	513.268	1.576.976
Ad altro titolo	9.860	13.958	14.636	14.658	4.785	1.162	519	3.950	59.578	175.163
FAMIGLIE CHE OCCUPANO UN ALTRO TIPO DI ALLOGGIO	356	82	78	78	42	20	31	260	687	1.656
FAMIGLIE IN COABITAZIONE	21.800	11.032	8.372	5.837	1.393	258	84	626	48.776	101.467
FAMIGLIE SENZA ABITAZIONE	62	59	64	60	35	11	12	94	303	947
TOTALE	194.202	276.367	264.613	310.154	119.051	30.320	11.870	89.243	1.206.577	3.647.809

TAV. 21 - Famiglie residenti per tipo della

TIPO DELLA FAMIGLIA	NUMERO DEI					
	1			2		
	FAMIGLIE	FIGLI CONVIVENTI		FAMIGLIE	FIGLI CONVIVENTI	
		TOTALE	di cui in età inferiore a 18 anni		TOTALE	di cui in età inferiore a 18 anni
Tipo C 1	210.124	210.124	127.726	272.609	545.218	409.362
Tipo C 2	10.930	10.930	4.262	6.146	12.292	6.398
- di cui con padre separato legalmente	1.878	1.878	1.413	965	1.930	1.493
Tipo C 3	39.609	39.609	11.832	19.707	39.414	18.160
- di cui con madre separata legalmente	5.446	5.446	3.958	4.481	8.962	6.753
Tipo D 2.1	10.367	10.367	6.466	17.781	35.562	26.805
Tipo D 2.2	8.086	8.086	2.432	5.876	11.752	6.197
Tipo D 3.1	802	802	392	784	1.568	1.031
- di cui con padre separato legalmente	105	105	76	69	138	98
Tipo D 3.2	5.677	5.677	2.890	5.239	10.478	7.741
- di cui con padre separato legalmente	407	407	303	370	740	560
Tipo D 4.1	1.766	1.766	814	1.160	2.320	1.284
- di cui con madre separata legalmente	263	263	183	267	534	370
Tipo D 4.2	5.792	5.792	1.168	2.883	5.766	2.525
- di cui con madre separata legalmente	267	267	116	183	366	193
TOTALE	293.153	293.153	157.982	332.185	664.370	479.503

TAV. 22 - Convivenze e componenti permanenti,

SPECIE DELLA CONVIVENZA	NUMERO CONVI- VENZE	COMPONENTI					
		IN CONDIZIONE PROFESSIONALE					
		DIRIGENTI E IMPIEGATI		LAVORATORI DIPENDENTI		ALTRI	
		In complesso	di cui nella pubblica amministrazione, servizi pubblici e privati	In complesso	di cui nella pubblica amministrazione, servizi pubblici e privati	In complesso	di cui nella pubblica amministrazione, servizi pubblici e privati
Convivenze ecclesiastiche	1.706	5.124	4.962	2.714	1.670	241	63
Istituti di istruzione	240	1.107	1.078	373	241	12	5
Istituti assistenziali	199	499	464	461	221	55	35
Istituti e case di cura	413	426	406	545	447	139	108
Istituti di prevenzione e pena	10	7	7	531	530	—	—
Alberghi, pensioni, locande	727	197	117	229	32	142	4
Navi mercantili	13	—	—	—	—	—	—
Altre convivenze	589	3.062	3.048	7.262	7.157	36	15
TOTALE	3.897	10.422	10.082	12.115	10.298	625	230

TAV. 23 - Convivenze secondo il numero di componenti

SPECIE DELLA CONVIVENZA	NUMERO CONVI- VENZE	COMPONENTI							
					da 1 a 15		da 16 a 25		
		M	F	MF	CONVI- VENZE	COMPONENTI		CONVI- VENZE	COMPO
						MF	M		
Convivenze ecclesiastiche	1.706	9.253	19.209	28.462	1.182	7.671	2.815	202	4.030
Istituti di istruzione	240	3.865	3.492	7.357	118	953	310	40	791
Istituti assistenziali	199	3.642	7.142	10.784	74	618	112	18	375
Istituti e case di cura	413	10.608	14.240	24.848	236	1.599	892	12	223
Istituti di prevenzione e pena	10	3.865	233	4.098	1	9	8	1	25
Alberghi, pensioni, locande	727	12.511	9.693	22.204	408	2.828	1.716	102	2.020
Navi mercantili	13	499	7	506	4	37	37	3	72
Altre convivenze	589	40.474	1.612	42.086	372	2.239	1.851	46	914
TOTALE	3.897	84.717	55.628	140.345	2.395	15.954	7.741	424	8.450

famiglia e numero di figli conviventi

FIGLI CONVIVENTI

3			4			5 e più			TOTALE		
FAMIGLIE	FIGLI CONVIVENTI		FAMIGLIE	FIGLI CONVIVENTI		FAMIGLIE	FIGLI CONVIVENTI		FAMIGLIE	FIGLI CONVIVENTI	
	TOTALE	di cui in età inferiore a 18 anni		TOTALE	di cui in età inferiore a 18 anni		TOTALE	di cui in età inferiore a 18 anni		TOTALE	di cui in età inferiore a 18 anni
85.638	256.914	184.145	18.097	72.388	49.137	6.674	36.879	24.484	593.142	1.121.523	794.854
2.192	6.576	3.688	584	2.336	1.315	268	1.474	889	20.120	33.608	16.552
300	900	683	80	320	236	35	203	159	3.258	5.231	3.984
5.992	17.976	8.879	1.629	6.516	3.376	700	3.861	2.251	67.637	107.376	44.498
1.371	4.113	2.872	326	1.304	877	148	817	562	11.772	20.642	15.022
5.045	15.135	10.971	1.042	4.168	2.899	360	1.960	1.337	34.595	67.192	48.478
1.936	5.808	3.206	524	2.096	1.105	329	1.876	1.096	16.751	29.618	14.036
272	816	513	75	300	179	30	171	105	1.963	3.657	2.220
14	42	30	2	8	3	1	7	7	191	300	214
1.753	5.259	3.700	394	1.576	1.063	189	1.099	747	13.252	24.089	16.141
125	375	253	33	132	80	10	54	36	945	1.708	1.232
323	969	553	79	316	181	25	137	81	3.353	5.508	2.913
66	198	146	17	68	40	7	39	27	620	1.102	766
901	2.703	1.356	210	840	386	116	661	330	9.902	15.762	5.765
83	249	126	19	76	42	19	108	57	571	1.066	534
104.052	312.156	217.011	22.634	90.536	59.641	8.691	48.118	31.320	760.715	1.408.333	945.457

attivi e non attivi, per specie della convivenza

ATTIVI				COMPONENTI NON ATTIVI			TOTALE COMPONENTI		
IN CERCA DI PRIMA OCCUPAZIONE	TOTALE			MASCHI	FEMMINE	MASCHI E FEMMINE	MASCHI	FEMMINE	MASCHI E FEMMINE
	MASCHI	FEMMINE	MASCHI E FEMMINE						
162	2.768	5.473	8.241	3.236	9.861	13.097	6.004	15.334	21.338
25	522	995	1.517	800	916	1.716	1.322	1.911	3.233
86	179	922	1.101	1.521	3.575	5.096	1.700	4.497	6.197
14	103	1.021	1.124	1.455	2.158	3.613	1.558	3.179	4.737
—	537	1	538	289	45	334	826	46	872
20	361	227	588	97	106	203	458	333	791
—	—	—	—	—	—	—	—	—	—
78	10.154	284	10.438	153	393	546	10.307	677	10.984
385	14.624	8.923	23.547	7.551	17.054	24.605	22.175	25.977	48.152

presenti per sesso e specie della convivenza

NENTI	da 26 a 50			da 51 a 75			da 76 a 100			oltre 100		
	CONVIVENZE	COMPONENTI		CONVIVENZE	COMPONENTI		CONVIVENZE	COMPONENTI		CONVIVENZE	COMPONENTI	
		MF	M		MF	M		MF	M		MF	M
835	216	7.622	2.153	53	3.323	1.118	26	2.284	898	22	3.532	1.434
378	40	1.424	511	18	1.103	692	15	1.281	973	9	1.805	1.001
65	41	1.452	388	30	1.805	471	10	846	223	26	5.688	2.383
69	42	1.582	491	31	1.933	694	16	1.377	511	59	18.134	7.951
25	—	—	—	2	140	138	—	—	—	6	3.924	3.694
1.192	115	4.088	2.363	35	2.196	1.211	18	1.610	957	48	9.462	5.072
72	3	115	111	—	—	—	2	180	177	1	102	102
865	63	2.346	2.017	16	971	936	11	925	802	77	34.691	34.003
3.501	520	18.629	8.034	185	11.471	5.260	98	8.503	4.541	248	77.338	55.640

TAV. 24 - Abitazioni occupate per numero di occupanti,

NUMERO DI STANZE — TITOLO DI GODIMENTO	ABITAZIONI OCCUPATE					
	1	2	3	4	5	6
Abitazioni occupate	160.048	257.531	253.385	304.154	125.737	38.051
1	5.112	1.989	1.225	888	307	101
2	29.407	24.170	15.892	13.473	4.268	1.115
3	56.553	83.519	70.875	76.558	25.354	6.268
4	42.457	91.460	100.419	122.735	49.492	14.444
5	16.627	35.807	41.897	58.049	27.778	9.150
6	6.454	13.632	15.117	20.632	11.013	3.972
7	2.010	4.080	4.714	6.871	3.990	1.533
8	711	1.537	1.720	2.636	1.725	702
9 e piu'	717	1.337	1.526	2.312	1.810	766
- di cui in proprieta'	76.139	134.975	125.962	155.562	64.310	19.104
1	1.233	551	274	179	70	30
2	9.615	8.356	4.046	3.091	966	273
3	24.214	36.535	25.495	25.049	7.987	1.946
4	23.628	51.448	53.187	65.400	24.811	6.775
5	10.621	23.304	26.518	37.992	17.026	5.282
6	4.494	9.729	10.546	14.745	7.568	2.436
7	1.380	2.971	3.465	5.228	3.044	1.166
8	464	1.150	1.300	2.084	1.381	563
9 e piu'	490	931	1.131	1.794	1.457	633
- di cui in affitto	74.669	108.884	113.051	133.939	56.206	17.411
1	3.278	1.178	748	544	175	50
2	18.090	13.659	9.986	9.132	3.018	761
3	29.588	42.529	40.942	47.336	16.157	4.022
4	16.451	35.910	42.361	51.858	22.709	7.109
5	4.956	10.802	13.429	17.689	9.726	3.539
6	1.491	3.267	3.899	5.104	3.054	1.397
7	476	917	1.031	1.388	808	311
8	172	313	338	459	279	120
9 e piu'	167	309	317	429	280	102
Abit.occup.senza stanze esclusivam.ad altro uso	160.048	257.531	253.385	304.154	125.737	38.051
1	5.301	2.035	1.255	923	318	101
2	29.846	24.422	16.060	13.610	4.306	1.125
3	56.982	84.304	71.469	77.093	25.528	6.300
4	42.450	91.958	101.076	123.689	49.883	14.568
5	16.360	35.561	41.763	57.983	27.833	9.202
6	6.156	13.163	14.747	20.228	10.956	3.940
7	1.822	3.778	4.388	6.543	3.816	1.491
8	591	1.308	1.458	2.292	1.610	653
9 e piu'	540	1.002	1.169	1.793	1.487	671
- di cui in proprieta'	76.139	134.975	125.962	155.562	64.310	19.104
1	1.296	572	286	200	75	30
2	9.768	8.464	4.090	3.132	982	276
3	24.436	36.962	25.799	25.305	8.068	1.959
4	23.704	51.858	53.678	66.122	25.079	6.848
5	10.514	23.208	26.517	38.037	17.119	5.335
6	4.345	9.435	10.330	14.525	7.554	2.426
7	1.285	2.778	3.259	4.997	2.920	1.145
8	399	983	1.109	1.822	1.297	528
9 e piu'	392	715	894	1.422	1.216	557
- di cui in affitto	74.669	108.884	113.051	133.939	56.206	17.411
1	3.388	1.200	763	554	181	50
2	18.330	13.776	10.080	9.213	3.038	766
3	29.743	42.850	41.180	47.588	16.244	4.041
4	16.377	35.978	42.534	52.050	22.806	7.155
5	4.810	10.661	13.311	17.593	9.693	3.537
6	1.372	3.115	3.765	4.936	3.015	1.378
7	413	829	927	1.308	764	295
8	131	259	273	387	248	105
9 e piu'	105	216	218	310	217	86
Abit.occ.senza stanze esclus.altr uso e cucine	160.048	257.531	253.385	304.154	125.737	38.051
1	28.592	19.670	11.999	8.944	2.649	742
2	59.888	85.025	70.638	75.406	24.450	5.886
3	44.746	95.544	104.686	127.762	51.428	14.917
4	17.217	37.168	43.387	60.078	28.723	9.519
5	6.553	13.856	15.526	21.151	11.468	4.145
6	1.903	3.958	4.538	6.783	3.980	1.530
7	603	1.305	1.476	2.248	1.596	660
8	261	526	623	1.031	793	334
9 e piu'	285	479	512	751	650	318
- di cui in proprieta'	76.139	134.975	125.962	155.562	64.310	19.104
1	8.631	6.456	2.714	1.783	583	207
2	24.928	36.320	24.359	23.324	7.174	1.678
3	24.830	53.542	55.268	67.692	25.553	6.933
4	10.981	24.147	27.434	39.239	17.581	5.480
5	4.630	9.921	10.842	15.171	7.926	2.560
6	1.341	2.903	3.373	5.162	3.034	1.181
7	402	970	1.118	1.785	1.289	526
8	195	384	480	838	650	278
9 e piu'	201	332	374	568	520	261
- di cui in affitto	74.669	108.884	113.051	133.939	56.206	17.411
1	17.973	11.168	7.593	6.087	1.834	458
2	31.962	44.063	41.686	47.816	16.071	3.928
3	17.443	37.725	44.369	54.407	23.798	7.396
4	5.145	11.286	13.948	18.377	10.095	3.690
5	1.468	3.283	3.990	5.180	3.137	1.442
6	434	874	957	1.373	805	297
7	137	269	284	383	246	115
8	45	112	117	164	116	44
9 e piu'	62	104	107	152	104	41

numero di stanze e titolo di godimento

DA PERSONE				TOTALE			
7	8	9 e più		ABITAZIONI	STANZE	OCCUPANTI	
		ABITAZIONI	OCCUPANTI			FAMIGLIE	COMPONENTI
11.475	3.901	2.529	24.705	1.156.811	4.607.260	1.205.540	3.645.110
23	11	10	100	9.666	9.666	9.869	18.807
343	113	94	913	88.875	177.750	90.917	211.563
1.765	616	347	3.371	321.855	965.565	331.381	927.480
4.126	1.356	809	7.818	427.298	1.709.192	446.653	1.399.246
2.806	918	644	6.347	193.676	968.380	204.761	673.251
1.342	496	366	3.604	73.024	438.144	77.071	257.460
471	151	96	945	23.916	167.412	25.201	86.394
252	89	59	575	9.431	75.448	10.018	35.377
347	151	104	1.032	9.070	95.703	9.669	35.532
5.280	1.687	946	9.227	583.965	2.504.756	607.902	1.842.080
6	4	2	19	2.349	2.349	2.412	4.496
78	28	17	168	26.470	52.940	27.044	58.235
523	158	105	1.025	122.012	366.036	125.321	331.526
1.713	538	268	2.573	227.768	911.072	237.119	731.258
1.438	445	253	2.481	122.879	614.395	129.250	421.680
725	212	129	1.268	50.584	303.504	53.045	175.065
324	108	59	578	17.745	124.215	18.682	64.555
191	64	36	353	7.233	57.864	7.657	27.485
282	130	77	762	6.925	72.381	7.372	27.780
5.649	2.035	1.424	13.918	513.268	1.877.399	535.289	1.622.583
12	3	6	61	5.994	5.994	6.109	11.398
243	72	61	591	55.022	110.044	56.341	134.418
1.127	420	220	2.119	182.341	547.023	187.968	545.101
2.210	755	489	4.744	179.852	719.408	188.842	605.239
1.268	443	363	3.597	62.215	311.075	66.345	223.484
565	267	222	2.187	19.266	115.596	20.605	72.068
121	37	31	308	5.120	35.840	5.389	18.312
52	18	14	132	1.765	14.120	1.889	6.403
51	20	18	179	1.693	18.299	1.801	6.160
11.475	3.901	2.529	24.705	1.156.811	4.575.733	1.205.540	3.645.110
24	11	11	109	9.979	9.979	10.186	19.389
344	113	94	915	89.920	179.840	91.986	213.817
1.777	624	349	3.387	324.426	973.278	334.031	934.627
4.163	1.362	816	7.887	429.965	1.719.860	449.418	1.409.097
2.815	921	643	6.333	193.081	965.405	204.167	672.486
1.339	494	367	3.614	71.390	428.340	75.410	252.994
476	142	93	928	22.549	157.843	23.796	82.136
238	97	56	537	8.303	66.424	8.840	31.696
299	137	100	995	7.198	74.764	7.706	28.868
5.280	1.687	946	9.227	583.965	2.485.503	607.902	1.842.080
7	4	2	19	2.472	2.472	2.536	4.753
78	28	17	179	26.836	53.672	27.416	59.009
527	161	106	1.032	123.323	369.969	126.667	335.080
1.736	542	271	2.603	229.838	919.352	239.257	738.516
1.449	446	253	2.478	122.878	614.390	129.250	422.423
725	216	128	1.260	49.684	298.104	52.146	172.694
328	100	59	588	16.871	118.097	17.781	61.760
184	73	35	334	6.430	51.440	6.820	24.839
246	117	74	734	5.633	58.007	6.029	23.006
5.649	2.035	1.424	13.918	513.268	1.867.241	535.289	1.622.583
12	3	6	61	6.157	6.157	6.275	11.667
244	72	61	591	55.580	111.160	56.913	135.635
1.133	424	221	2.128	183.424	550.272	189.090	548.252
2.224	757	491	4.765	180.372	721.488	189.383	607.484
1.262	445	361	3.577	61.673	308.365	65.798	222.095
566	260	223	2.195	18.628	111.768	19.947	70.209
117	37	29	290	4.719	33.033	4.975	17.079
48	18	14	132	1.483	11.864	1.591	5.498
43	19	18	179	1.232	13.134	1.317	4.664
11.475	3.901	2.529	24.705	1.156.811	3.499.541	1.205.540	3.645.110
202	78	68	670	72.944	72.944	74.477	160.110
1.677	575	323	3.125	323.868	647.736	333.009	920.506
4.293	1.401	842	8.136	445.619	1.336.857	465.630	1.456.977
2.874	950	663	6.526	200.579	802.316	212.046	696.999
1.417	521	386	3.808	75.023	375.115	79.322	265.552
493	148	92	916	23.425	140.550	24.707	85.196
232	89	60	582	8.269	57.883	8.787	31.491
151	69	45	465	3.833	30.664	4.091	15.349
136	70	50	477	3.251	35.476	3.471	12.930
5.280	1.687	946	9.227	583.965	1.936.199	607.902	1.842.080
43	25	15	150	20.457	20.457	20.903	41.625
477	139	94	913	118.493	236.986	121.549	315.243
1.770	547	273	2.623	236.408	709.224	245.998	757.238
1.470	460	261	2.556	127.053	508.212	133.585	435.844
767	225	136	1.338	52.178	260.890	54.817	181.179
342	107	58	578	17.501	105.006	18.426	63.998
177	67	37	353	6.371	44.597	6.751	24.565
124	57	35	361	3.041	24.328	3.243	12.358
110	60	37	355	2.463	26.499	2.630	10.030
5.649	2.035	1.424	13.918	513.268	1.394.930	535.289	1.622.583
141	40	41	402	45.335	45.335	46.294	101.063
1.086	401	205	1.970	187.218	374.436	192.726	553.113
2.314	784	515	4.994	188.751	566.253	198.113	634.458
1.296	460	369	3.651	64.666	258.664	68.990	232.087
602	276	233	2.300	19.611	98.055	21.015	73.783
119	37	29	289	4.925	29.550	5.201	17.770
47	17	16	154	1.514	10.598	1.617	5.598
21	11	9	95	639	5.112	688	2.450
23	9	7	63	609	6.927	645	2.261

TAV. 25 - Abitazioni occupate per numero di stanze, numero di famiglie, figura giuridica

NUMERO FAMIGLIE — FIGURA GIURIDICA DEL PROPRIETARIO — EPOCA DI COSTRUZIONE E TITOLO DI GODIMENTO — NUMERO SERVIZI INSTALLATI	ABITAZIONI					
	1	2	3	4	5	6
ABITAZIONI OCCUPATE	9.666	88.875	321.855	427.298	193.676	73.024
- Da una famiglia						
- numero	9.474	86.930	312.817	409.037	183.386	69.332
- componenti	18.043	203.802	887.584	1.310.330	620.973	238.333
- Da due famiglie						
- numero	185	1.866	8.604	17.308	9.608	3.399
- componenti	729	7.336	37.626	83.497	48.118	17.285
- Da tre e più famiglie						
- numero	7	79	434	953	682	293
- componenti	35	425	2.270	5.419	4.160	1.842
Figura giuridica del proprietario						
- Persona fisica	7.492	69.347	245.556	334.827	151.523	57.563
- Impresa bancaria o assicuratrice	165	1.492	6.547	9.001	3.884	1.340
- Altra impresa: di costruzioni, immobiliare, industriale, commerciale, ecc.	601	3.646	11.859	10.553	3.970	1.388
- Cooperativa edilizia di abitazione	113	1.075	3.244	7.806	9.634	5.568
- a proprietà individuale	64	633	2.156	5.850	6.506	3.952
- a proprietà indivisa	49	442	1.088	1.956	3.128	1.616
- Stato, Regioni, Provincie, Comuni	243	1.802	9.908	14.135	4.555	1.008
- Enti previdenziali (INPS, INPDAl, ecc.)	173	2.902	16.328	17.527	6.004	1.836
- Istituto autonomo case popolari (IACP)	390	5.020	20.255	25.373	10.928	3.206
- Altro proprietario	489	3.591	8.158	8.076	3.178	1.115
Epoca di costruzione						
Prima del 1919	1.780	12.481	25.805	23.450	11.488	4.800
- di cui in proprietà	545	5.701	12.292	11.763	5.658	2.465
1919 - 1945	1.798	17.138	48.044	44.166	22.383	10.148
- di cui in proprietà	339	4.458	16.981	19.778	11.795	6.108
1946 - 1960	2.251	28.187	109.475	117.049	46.340	19.903
- di cui in proprietà	467	7.446	39.627	58.978	28.866	14.149
1961 - 1971	1.806	20.678	100.462	157.940	64.271	22.377
- di cui in proprietà	453	5.613	37.926	88.066	42.774	16.466
1972 - 1975	1.077	5.625	21.534	46.464	24.028	8.234
- di cui in proprietà	246	1.569	8.014	26.149	16.425	6.092
1976 - 1980	915	4.578	15.777	35.882	23.008	6.929
- di cui in proprietà	283	1.582	6.686	21.215	15.596	4.778
Dopo il 1980	39	188	758	2.347	2.158	633
- di cui in proprietà	16	101	486	1.819	1.765	526
Numero di servizi installati						
Acqua potabile, gabinetto, bagno, elettricità, riscaldamento	6.084	66.515	285.856	399.929	184.125	70.304
Acqua potabile, gabinetto, bagno, elettricità	694	5.691	14.063	11.286	3.472	923
Acqua potabile, gabinetto, bagno	16	38	82	119	59	9
Acqua potabile, gabinetto, elettricità	713	3.543	3.403	1.556	438	116
Acqua potabile, gabinetto	20	54	30	20	4	2
Acqua potabile, elettricità	140	303	349	155	45	19
Gabinetto, elettricità	111	193	159	48	16	5
Altre combinazioni	1.781	12.442	17.874	14.166	5.505	1.643
Solo acqua potabile	22	16	3	2	1	1
Solo gabinetto	37	33	17	10	6	2
Solo elettricità	25	37	14	5	3	—
Nessun servizio	23	10	5	2	2	—

del proprietario, epoca di costruzione e titolo di godimento, numero di servizi installati

CON STANZE				TOTALE			
7	8	9 e più		ABITAZIONI	STANZE	OCCUPANTI	
		ABITAZIONI	STANZE			FAMIGLIE	COMPONENTI
23.916	9.431	9.070	95.703	1.156.811	4.607.260	1.205.540	3.645.110
22.762	8.927	8.566	90.418	1.111.231	4.412.023	1.111.231	—
80.424	32.734	32.657	—	—	—	—	3.424.880
1.050	443	433	4.523	42.896	182.812	85.792	—
5.314	2.247	2.366	—	—	—	—	204.518
104	61	71	762	2.684	12.425	8.517	—
656	396	509	—	—	—	—	15.712
20.610	8.434	7.995	83.473	903.347	3.620.370	939.343	2.817.532
392	142	125	1.463	23.088	91.597	23.810	70.798
573	261	335	3.757	33.186	123.716	34.321	104.486
1.046	254	203	2.250	28.943	136.401	30.015	92.034
738	179	126	1.406	20.204	95.444	20.987	64.291
308	75	77	844	8.739	40.957	9.028	27.743
207	50	59	656	31.967	121.439	33.972	113.208
407	105	94	1.008	45.376	170.802	46.909	143.656
268	41	64	916	65.545	249.683	70.874	226.507
413	144	195	2.180	25.359	93.252	26.296	76.889
2.104	895	1.073	12.280	83.876	318.365	88.504	226.827
1.174	504	673	7.923	40.775	159.128	42.800	107.330
4.503	1.937	1.797	18.924	151.914	595.614	159.747	425.475
3.055	1.387	1.306	13.668	65.207	281.082	68.333	175.828
5.377	1.898	1.703	17.806	332.183	1.276.993	347.243	1.003.944
3.922	1.436	1.254	13.017	156.145	651.335	163.377	458.040
6.845	2.648	2.418	25.218	379.445	1.526.242	393.670	1.273.922
5.460	2.159	1.975	20.264	200.892	866.143	208.603	679.810
2.922	1.205	1.217	12.619	112.306	475.042	116.000	384.934
2.357	1.016	1.020	10.429	62.888	285.755	64.982	221.659
1.984	776	798	8.207	90.647	385.847	93.760	308.298
1.606	668	637	6.469	53.051	238.068	54.673	182.303
181	72	64	649	6.440	29.157	6.616	21.710
171	63	60	611	5.007	23.245	5.134	17.110
22.968	9.019	8.564	90.103	1.053.364	4.261.878	1.096.877	3.353.030
262	111	137	1.589	36.639	126.618	38.735	107.568
14	4	3	34	344	1.327	358	1.084
39	17	20	238	9.845	27.765	10.385	22.952
—	—	2	21	132	351	137	329
2	1	5	84	1.019	2.858	1.157	2.659
—	—	2	19	534	1.295	558	1.335
631	278	336	3.605	54.656	184.580	57.048	155.480
—	—	—	—	45	82	47	103
—	1	1	10	107	254	110	287
—	—	—	—	84	176	84	180
—	—	—	—	42	76	44	103

TAV. 26 - Abitazioni occupate per tipo di fabbricato,

NUMERO STANZE — EPOCA DI COSTRUZIONE — SERVIZI INSTALLATI	FABBRICATO UTILIZZATO ESCLUSIVAMENTE AD USO ABITATIVO PER NUMERO DI ABITAZIONI						TOTALE
	1	2	da 3 a 8	da 9 a 15	da 16 a 30	31 e più	
ABITAZIONI	92.777	64.634	200.824	229.186	240.320	184.593	1.012.334
STANZE	400.329	265.168	784.920	938.184	926.116	692.623	4.007.340
FAMIGLIE	97.910	67.425	209.012	238.692	249.702	192.125	1.054.866
OCCUPANTI	313.980	210.440	651.253	724.772	737.073	575.521	3.213.039
Numero stanze							
1	989	468	1.661	1.637	1.682	1.518	7.955
2	8.280	4.752	16.807	15.758	18.405	14.295	78.297
3	19.896	15.648	56.314	59.051	73.800	60.613	285.322
4	30.301	25.186	78.255	80.717	91.198	72.849	378.506
5	17.408	11.480	31.276	42.342	38.384	26.495	167.385
6	7.409	3.813	10.227	20.826	12.109	6.742	61.126
7	3.954	1.568	3.553	5.636	3.048	1.362	19.121
8	2.005	786	1.425	1.862	993	381	7.452
9 e più	2.535	933	1.306	1.357	701	338	7.170
Epoca di costruzione							
Prima del 1919	11.989	6.708	18.887	10.261	8.448	8.480	64.773
1919 - 1945	10.540	7.021	23.361	24.798	34.395	22.564	122.679
1946 - 1960	19.975	15.873	53.581	73.931	79.964	52.767	296.091
1961 - 1971	23.966	18.863	59.953	82.659	83.888	68.114	337.443
1972 - 1975	13.669	8.863	25.436	19.948	18.589	15.768	102.273
1976 - 1980	11.536	6.723	18.393	16.683	14.229	15.531	83.095
Dopo il 1980	1.102	583	1.213	906	807	1.369	5.980
Servizi installati							
Acqua potabile	88.308	62.292	197.417	228.364	239.784	184.198	1.000.363
Gabinetto	91.414	63.981	199.423	227.761	238.817	183.569	1.004.965
Bagno	82.319	59.566	188.024	223.095	235.447	181.077	969.528
Elettricità	91.742	64.316	200.222	228.924	240.122	184.458	1.009.784
Riscaldamento	85.767	60.740	187.927	220.046	233.962	180.536	968.978

numero di stanze, epoca di costruzione, servizi installati

FABBRICATO UTILIZZATO PREVALENTEMENTE AD USO ABITATIVO PER NUMERO DI ABITAZIONI							FABBRICATO UTILIZZATO PREVALENTE- MENTE AD USO NON ABITATIVO	FABBRICATO RURALE
1	2	da 3 a 8	da 9 a 15	da 16 a 30	31 e più	TOTALE		
5.654	4.296	17.056	25.666	43.923	39.278	135.873	3.777	4.827
24.858	17.921	69.865	114.345	184.652	153.361	565.002	15.269	19.649
5.985	4.481	17.826	26.780	45.607	40.916	141.595	3.925	5.154
18.954	13.841	52.341	75.830	127.491	115.590	404.047	11.035	16.989
112	49	228	255	337	420	1.401	227	83
432	320	1.560	1.636	2.819	2.901	9.668	474	436
1.148	988	4.432	5.438	10.437	11.964	34.407	920	1.206
1.809	1.614	5.853	7.797	15.091	13.961	46.125	990	1.677
1.132	814	2.674	4.962	8.694	6.635	24.911	554	826
480	248	1.145	3.001	4.071	2.355	11.300	284	314
239	114	550	1.385	1.554	687	4.529	137	129
114	59	312	641	516	192	1.834	75	70
188	90	302	551	404	163	1.698	116	86
619	493	3.600	4.245	4.174	4.229	17.360	1.177	566
771	611	2.698	5.729	10.421	7.187	27.417	770	1.048
1.270	1.005	3.635	6.591	12.154	9.443	34.098	665	1.329
1.570	1.282	4.261	6.430	13.369	13.502	40.414	684	904
773	524	1.619	1.509	2.387	2.475	9.287	274	472
604	356	1.166	1.115	1.331	2.322	6.894	200	458
47	25	77	47	87	120	403	7	50
5.395	4.174	16.849	25.567	43.848	39.213	135.046	3.671	4.378
5.548	4.243	16.915	25.480	43.671	39.054	134.911	3.716	4.673
5.072	3.954	15.654	24.746	43.079	38.307	130.812	3.355	4.069
5.599	4.276	17.012	25.641	43.896	39.250	135.674	3.740	4.696
5.191	4.027	15.659	24.273	42.691	38.179	130.020	3.455	4.313

TAV. 27 - Abitazioni occupate per servizi installati, numero di occupanti,

NUMERO OCCUPANTI — NUMERO STANZE — TITOLO DI GODIMENTO — FIGURA GIURIDICA DEL PROPRIETARIO ED EPOCA DI COSTRUZIONE	TOTALE ABITAZIONI	ACQUA POTABILE				
		DI ACQUEDOTTO			DI POZZO O CISTERNA	TOTALE
		Nell'abitazione	Fuori dell'abitazione	TOTALE		
ABITAZIONI OCCUPATE	1.156.811	1.083.877	9.806	1.093.683	49.775	1.143.458
STANZE	4.607.260	4.310.894	36.356	4.347.250	207.100	4.554.350
FAMIGLIE	1.205.540	1.129.280	10.266	1.139.546	52.028	1.191.574
OCCUPANTI	3.645.110	3.394.174	31.861	3.426.035	173.676	3.599.711
Numero occupanti						
1	160.048	152.918	1.335	154.253	4.231	158.484
2	257.531	243.892	1.935	245.827	9.230	255.057
3	253.385	237.479	2.181	239.660	10.865	250.525
4	304.154	283.120	2.618	285.738	14.753	300.491
5	125.737	115.881	1.143	117.024	6.939	123.963
6	38.051	34.569	388	34.957	2.438	37.395
7	11.475	10.297	127	10.424	845	11.269
8	3.901	3.494	40	3.534	288	3.822
9 e più	2.529	2.227	39	2.266	186	2.452
Numero stanze						
1	9.666	8.475	341	8.816	434	9.250
2	88.875	82.808	1.261	84.069	3.431	87.500
3	321.855	304.238	2.936	307.174	11.678	318.852
4	427.298	400.374	3.200	403.574	18.925	422.499
5	193.676	180.633	1.340	181.973	9.315	191.288
6	73.024	68.825	434	69.259	3.030	72.289
7	23.916	22.018	126	22.144	1.452	23.596
8	9.431	8.512	78	8.590	697	9.287
9 e più	9.070	7.994	90	8.084	813	8.897
Titolo di godimento						
Proprietà	583.965	542.165	4.330	546.495	29.652	576.147
Affitto	513.268	488.869	4.690	493.559	15.741	509.300
Altro titolo	59.578	52.843	786	53.629	4.382	58.011
Figura giuridica del proprietario ed epoca di costruzione						
Persona fisica	903.347	839.199	7.981	847.180	44.515	891.695
Prima del 1919	70.571	67.070	934	68.004	1.849	69.853
1919 - 1945	118.346	112.655	1.469	114.124	3.396	117.520
1946 - 1960	252.077	240.055	2.217	242.272	8.011	250.283
1961 - 1971	302.025	283.262	2.017	285.279	13.647	298.926
1972 - 1975	90.708	77.756	774	78.530	9.399	87.929
1976 - 1980	64.936	54.478	524	55.002	7.698	62.700
Dopo il 1980	4.684	3.923	46	3.969	515	4.484
Imprese	56.274	54.059	363	54.422	1.248	55.670
Prima del 1919	3.599	3.366	44	3.410	132	3.542
1919 - 1945	7.004	6.404	52	6.456	253	6.709
1946 - 1960	12.316	11.912	90	12.002	259	12.261
1961 - 1971	22.664	22.174	118	22.292	266	22.558
1972 - 1975	6.898	6.603	35	6.638	202	6.840
1976 - 1980	3.637	3.453	24	3.477	128	3.605
Dopo il 1980	156	147	—	147	8	155
Cooperative edilizie a proprietà individuale e indivisa	28.943	28.059	157	28.216	574	28.790
Prima del 1919	1.022	983	17	1.000	17	1.017
1919 - 1945	1.368	1.316	20	1.336	23	1.359
1946 - 1960	9.448	9.304	55	9.359	64	9.423
1961 - 1971	6.117	5.917	16	5.933	161	6.094
1972 - 1975	3.096	2.960	10	2.970	103	3.073
1976 - 1980	6.842	6.586	35	6.621	170	6.791
Dopo il 1980	1.050	993	4	997	36	1.033
Stato, Regioni, Province, Comuni, IACP	97.512	94.138	775	94.913	2.093	97.006
Prima del 1919	4.699	4.301	80	4.381	253	4.634
1919 - 1945	18.916	17.898	181	18.079	627	18.706
1946 - 1960	32.814	31.814	260	32.074	607	32.681
1961 - 1971	22.046	21.738	123	21.861	146	22.007
1972 - 1975	7.109	6.756	51	6.807	275	7.082
1976 - 1980	11.463	11.177	74	11.251	180	11.431
Dopo il 1980	465	454	6	460	5	465
Enti previdenziali	45.376	44.616	262	44.878	422	45.300
Prima del 1919	560	535	8	543	13	556
1919 - 1945	1.851	1.817	15	1.832	17	1.849
1946 - 1960	18.062	17.681	126	17.807	225	18.032
1961 - 1971	19.277	19.033	88	19.121	134	19.255
1972 - 1975	2.778	2.745	12	2.757	14	2.771
1976 - 1980	2.793	2.750	13	2.763	19	2.782
Dopo il 1980	55	55	—	55	—	55
Altro proprietario	25.359	23.806	268	24.074	923	24.997
Prima del 1919	3.425	3.123	64	3.187	157	3.344
1919 - 1945	4.429	4.112	65	4.177	177	4.354
1946 - 1960	7.466	7.120	66	7.186	210	7.396
1961 - 1971	7.316	7.008	46	7.054	192	7.246
1972 - 1975	1.717	1.546	16	1.562	115	1.677
1976 - 1980	976	880	11	891	62	953
Dopo il 1980	30	17	—	17	10	27

numero di stanze, titolo di godimento, figura giuridica del proprietario ed epoca di costruzione

GABINETTO								BAGNO	ELETTRICITÀ	RISCALDAMENTO	
Nell'abitazione				Fuori dell'abitazione		TOTALE				Impianto fisso	Con apparecchi singoli
1	2 o più	TOTALE	di cui con scarico	TOTALE	di cui con scarico	Numero	di cui con scarico				
873.349	266.473	1.139.822	1.060.362	8.443	6.093	1.148.265	1.066.455	1.107.764	1.153.894	933.300	173.466
3.152.258	1.399.909	4.552.167	4.246.355	24.773	18.374	4.576.940	4.264.729	4.460.908	4.596.561	3.828.817	612.982
910.478	277.202	1.187.680	1.105.162	8.860	6.410	1.196.540	1.111.572	1.154.210	1.202.510	970.256	182.356
2.681.342	917.293	3.598.635	3.354.281	21.914	16.043	3.620.549	3.370.324	3.520.310	3.635.825	2.962.006	542.331
132.761	22.879	155.640	142.827	2.479	1.711	158.119	144.538	144.225	159.454	119.302	27.927
203.509	49.613	253.122	234.965	2.401	1.732	255.523	236.697	244.330	256.956	204.814	40.385
191.166	59.225	250.391	233.767	1.349	993	251.740	234.760	246.046	252.859	209.238	35.330
219.861	81.320	301.181	281.294	1.189	899	302.370	282.193	297.292	303.539	256.201	39.260
87.568	36.781	124.349	116.166	606	453	124.955	116.619	122.220	125.389	101.895	19.445
26.134	11.413	37.547	34.988	251	188	37.798	35.176	36.708	37.901	29.159	7.121
7.906	3.365	11.271	10.525	113	80	11.384	10.605	10.900	11.414	8.271	2.488
2.693	1.154	3.847	3.576	23	17	3.870	3.593	3.695	3.879	2.751	878
1.751	723	2.474	2.254	32	20	2.506	2.274	2.348	2.503	1.669	632
8.508	101	8.609	7.470	634	386	9.243	7.856	6.951	9.467	5.259	2.583
84.204	622	84.826	76.715	2.672	1.765	87.498	78.480	73.485	88.421	54.044	24.753
308.744	7.659	316.403	293.066	2.975	2.213	319.378	295.279	304.223	321.141	240.252	63.132
352.025	71.104	423.129	395.423	1.514	1.217	424.643	396.640	418.129	426.385	356.355	57.260
94.189	97.988	192.177	179.929	427	339	192.604	180.268	190.879	193.279	171.298	18.159
18.753	53.805	72.558	68.142	132	111	72.690	68.253	72.219	72.907	67.151	4.755
4.088	19.687	23.775	22.304	41	28	23.816	22.332	23.639	23.860	22.041	1.538
1.321	8.042	9.363	8.869	22	17	9.385	8.886	9.315	9.407	8.682	611
1.517	7.465	8.982	8.444	26	17	9.008	8.461	8.924	9.027	8.218	675
399.715	175.585	575.300	536.713	3.943	2.832	579.243	539.545	563.583	582.309	481.660	84.333
426.086	80.354	506.440	469.542	3.672	2.755	510.112	472.297	488.110	512.408	407.563	76.583
47.548	10.534	58.082	54.107	828	506	58.910	54.613	56.071	59.177	44.077	12.550
679.649	209.052	888.701	826.880	7.644	5.523	896.345	832.403	862.451	900.868	709.661	152.351
59.323	6.466	65.789	60.303	3.800	2.932	69.589	63.235	53.752	70.313	25.994	34.112
95.926	19.570	115.496	107.309	1.908	1.314	117.404	108.623	108.566	118.047	80.605	28.203
205.909	43.310	249.219	231.971	1.166	779	250.385	232.750	244.673	251.745	196.208	45.048
224.143	75.761	299.904	280.174	308	207	300.212	280.381	298.798	301.718	270.966	26.013
55.272	34.386	89.658	83.407	202	128	89.860	83.535	88.830	90.314	78.575	9.528
36.907	27.090	63.997	59.368	245	160	64.242	59.528	63.239	64.155	53.502	8.813
2.169	2.469	4.638	4.348	15	3	4.653	4.351	4.593	4.576	3.811	634
41.381	14.327	55.708	51.520	193	146	55.901	51.666	54.965	56.195	50.666	4.012
2.771	702	3.473	3.212	94	75	3.567	3.287	3.121	3.586	1.975	1.034
5.661	1.247	6.908	6.445	56	46	6.964	6.491	6.619	6.977	4.764	1.646
9.706	2.520	12.226	11.269	17	8	12.243	11.277	12.165	12.302	11.499	638
16.689	5.833	22.522	20.931	8	6	22.530	20.937	22.520	22.653	22.212	365
4.193	2.642	6.835	6.254	9	7	6.844	6.261	6.804	6.892	6.625	190
2.291	1.297	3.588	3.269	9	4	3.597	3.273	3.582	3.629	3.440	135
70	86	156	140	—	—	156	140	154	156	151	4
11.844	16.871	28.715	26.775	51	39	28.766	26.814	28.474	28.909	27.493	997
944	45	989	910	24	21	1.013	931	912	1.020	807	131
1.157	183	1.340	1.230	19	12	1.359	1.242	1.257	1.363	984	253
4.154	5.233	9.387	8.722	5	4	9.392	8.726	9.344	9.442	9.019	300
2.855	3.228	6.083	5.668	—	—	6.083	5.668	6.074	6.113	5.938	141
1.053	2.015	3.068	2.861	2	1	3.070	2.862	3.059	3.095	2.995	72
1.495	5.309	6.804	6.405	1	1	6.805	6.406	6.782	6.832	6.720	87
186	858	1.044	979	—	—	1.044	979	1.046	1.044	1.030	13
85.471	11.228	96.699	90.209	240	165	96.939	90.374	92.986	97.283	80.476	11.959
4.339	199	4.538	4.273	139	102	4.677	4.375	4.678	4.678	2.815	1.200
18.253	519	18.772	17.517	62	41	18.834	17.558	16.646	18.857	14.174	3.129
31.201	1.366	32.567	30.448	19	9	32.586	30.457	31.911	32.739	24.884	5.815
19.214	2.735	21.949	20.284	3	3	21.952	20.287	21.851	22.022	20.495	1.206
5.229	1.827	7.056	6.630	7	5	7.063	6.635	6.985	7.093	6.673	296
6.978	4.379	11.357	10.631	9	4	11.366	10.635	11.262	11.435	10.989	303
257	203	460	426	1	1	461	427	460	459	446	10
33.978	11.127	45.105	42.006	34	27	45.139	42.033	44.987	45.356	44.368	731
423	115	538	514	18	16	556	530	514	560	278	201
1.373	466	1.839	1.729	2	2	1.841	1.731	1.813	1.849	1.717	94
14.802	3.178	17.980	16.752	9	6	17.989	16.758	17.934	18.055	17.692	289
13.863	5.300	19.163	17.842	4	2	19.167	17.844	19.161	19.269	19.137	99
1.546	1.202	2.748	2.551	1	1	2.749	2.552	2.744	2.777	2.731	29
1.938	844	2.782	2.563	—	—	2.782	2.563	2.766	2.791	2.758	19
33	22	55	55	—	—	55	55	55	55	55	—
21.026	3.868	24.894	22.972	281	193	25.175	23.165	23.901	25.283	20.636	3.416
2.835	402	3.237	2.971	159	124	3.396	3.095	2.774	3.409	1.733	1.172
3.815	524	4.339	4.021	55	34	4.394	4.055	4.042	4.415	3.203	886
6.401	986	7.387	6.843	30	10	7.417	6.853	7.261	7.452	6.556	740
6.018	1.248	7.266	6.725	20	15	7.286	6.740	7.220	7.303	6.850	339
1.195	485	1.680	1.527	8	5	1.688	1.532	1.654	1.709	1.472	157
739	218	957	857	9	5	966	862	924	966	801	116
23	5	28	28	—	—	28	28	26	29	21	6

TAV. 28 - Abitazioni occupate per numero di stanze e numero

FAMIGLIE PER NUMERO DI COMPONENTI E CONDIZIONE OCCUPAZIONALE	ABITAZIONI					
	1	2	3	4	5	6
Famiglie con 1 componente	5.217	30.357	59.871	46.763	18.725	7.207
- Non occupato	3.099	20.436	40.548	32.525	12.991	5.117
- Occupato	2.118	9.921	19.323	14.238	5.734	2.090
Famiglie con 2 componenti	1.954	24.025	84.182	95.323	37.997	14.334
- Tutti non occupati	893	11.848	40.798	46.424	18.211	7.025
- Uno occupato	803	8.942	31.269	34.433	13.993	5.411
- Tutti occupati	258	3.235	12.115	14.466	5.793	1.898
Famiglie con 3 componenti	1.223	15.813	71.057	101.684	42.831	15.374
- Tutti non occupati	280	2.709	10.455	15.643	7.102	2.742
- Uno occupato	676	9.207	40.587	53.305	21.412	7.551
- Due occupati	254	3.694	19.081	31.124	13.496	4.752
- Tutti occupati	13	203	934	1.612	821	329
Famiglie con 4 componenti	886	13.382	76.134	122.684	58.363	20.790
- Tutti non occupati	135	1.451	5.556	7.804	3.657	1.342
- Uno occupato	549	8.861	49.588	72.685	31.646	10.662
- Due occupati	179	2.693	18.633	37.824	20.855	7.831
- Tre occupati	20	338	2.142	3.941	1.976	849
- Tutti occupati	3	39	215	430	229	106
Famiglie con 5 componenti	278	3.995	23.745	45.824	25.951	10.493
- Tutti non occupati	62	532	1.843	2.850	1.434	573
- Uno occupato	169	2.453	14.716	26.282	13.762	5.176
- Due occupati	38	802	5.504	13.204	8.605	3.786
- Tre occupati	8	180	1.415	2.938	1.794	797
- Quattro occupati	1	24	243	508	323	137
- Tutti occupati	—	4	24	42	33	24
Famiglie con 6 e più componenti	108	1.303	6.866	15.020	9.809	4.826
Numero componenti	700	8.399	43.820	95.961	63.145	31.409
Famiglie con tutti i componenti non occupati	20	185	693	1.108	652	322
Numero componenti	128	1.202	4.452	7.196	4.282	2.152
Famiglie con componenti parte occupati e parte non occupati	88	1.118	6.172	13.909	9.155	4.503
Numero componenti	572	7.197	39.362	88.747	58.845	29.251
Famiglie con tutti i componenti occupati	—	—	1	3	2	1
Numero componenti	—	—	6	18	18	6
TOTALE	9.666	88.875	321.855	427.298	193.676	73.024

dei componenti delle famiglie secondo la condizione occupazionale

CON STANZE				TOTALE			
7	8	9 e più		ABITAZIONI	STANZE	OCCUPANTI	
		ABITAZIONI	STANZE			FAMIGLIE	COMPONENTI
2.224	814	806	8.922	171.984	600.465	171.984	171.984
1.568	529	501	5.443	117.314	412.023	117.314	117.314
656	285	305	3.479	54.670	188.442	54.670	54.670
4.325	1.625	1.429	15.279	265.194	1.018.385	265.194	530.388
1.966	721	572	5.988	128.458	491.402	128.458	256.916
1.750	710	649	7.000	97.960	377.587	97.960	195.920
609	194	208	2.291	38.776	149.396	38.776	77.552
4.790	1.762	1.565	16.788	256.099	1.023.569	256.099	768.297
840	333	267	2.775	40.371	162.916	40.371	121.113
2.411	870	741	8.021	136.760	538.295	136.760	410.280
1.396	499	499	5.379	74.795	304.516	74.795	224.385
143	60	58	613	4.173	17.842	4.173	12.519
6.931	2.668	2.341	24.403	304.179	1.257.607	304.179	1.216.716
464	175	184	1.884	20.768	83.790	20.768	83.072
3.572	1.374	1.209	12.580	180.146	728.553	180.146	720.584
2.493	954	788	8.221	92.250	397.325	92.250	369.000
359	141	144	1.537	9.910	43.038	9.910	39.640
43	24	16	181	1.105	4.901	1.105	4.420
3.847	1.668	1.780	18.326	117.581	514.111	117.581	587.905
188	74	85	903	7.641	31.474	7.641	38.205
1.808	835	840	8.599	66.041	282.152	66.041	330.205
1.429	581	643	6.596	34.592	157.958	34.592	172.960
340	152	173	1.802	7.797	35.515	7.797	38.985
75	23	36	394	1.370	6.350	1.370	6.850
7	3	3	32	140	662	140	700
1.799	894	1.149	11.985	41.774	193.123	41.774	—
11.568	5.822	7.625	—	—	—	—	268.449
68	36	45	465	3.129	13.322	3.129	—
443	235	299	—	—	—	—	20.389
1.731	857	1.103	11.508	38.636	179.750	38.636	—
11.125	5.581	7.320	—	—	—	—	248.000
—	1	1	12	9	51	9	—
—	6	6	—	—	—	—	60
23.916	9.431	9.070	95.703	1.156.811	4.607.260	1.156.811	3.543.739

TAV. 29 - Abitazioni non occupate per numero di stanze, motivo della non occupazione, tipo di fabbricato, figura giuridica del proprietario ed epoca di costruzione

MOTIVO DELLA NON OCCUPAZIONE — TIPO DI FABBRICATO — FIGURA GIURIDICA DEL PROPRIETARIO — EPOCA DI COSTRUZIONE	ABITAZIONI CON STANZE										TOTALE	
	1	2	3	4	5	6	7	8	9 e più		ABITAZIONI	STANZE
									ABITAZIONI	STANZE		
ABITAZIONI NON OCCUPATE	8.800	39.318	79.550	73.520	30.758	10.298	3.484	1.527	1.850	20.385	249.105	892.733
Motivo della non occupazione												
- Disponibile per la vendita o l'affitto	1.798	7.822	15.141	14.686	6.325	1.835	521	221	310	3.474	48.659	173.133
- Utilizzabile per vacanza	2.314	16.657	39.036	36.587	14.749	5.150	1.881	816	915	9.914	118.105	433.338
- Utilizzabile per lavoro	1.091	2.256	2.875	2.063	834	313	132	60	74	816	9.698	30.748
- Altro motivo	3.597	12.583	22.498	20.184	8.850	3.000	950	430	551	6.181	72.643	255.514
Tipo di fabbricato in cui è situata l'abitazione												
Utilizzato esclusivamente ad uso abitativo	6.764	32.117	68.236	64.253	26.407	8.710	2.864	1.250	1.502	16.443	212.103	763.504
- Con 1 abitazione	915	5.529	9.987	11.723	7.056	3.121	1.385	676	872	9.498	41.264	167.433
- Con 2 abitazioni	354	2.178	4.858	5.520	2.950	1.162	461	187	195	2.102	17.865	69.911
- Da 3 a 8 abitazioni	1.185	6.951	16.955	16.206	5.875	1.667	491	185	196	2.214	49.711	177.284
- Da 9 a 15 abitazioni	997	5.825	14.748	12.708	4.421	1.432	332	117	130	1.397	40.710	143.077
- Da 16 a 30 abitazioni	1.130	6.026	13.746	11.256	3.526	866	136	57	74	840	36.817	124.518
- Con 31 e più abitazioni	2.183	5.608	7.942	6.840	2.579	462	59	28	35	392	25.736	81.281
Utilizzato prevalentemente ad uso abitativo	1.089	5.084	8.597	7.074	3.417	1.188	438	184	246	2.686	27.317	96.781
- Con 1 abitazione	149	811	1.024	893	493	232	90	39	49	604	3.780	13.818
- Con 2 abitazioni	42	272	473	456	197	54	22	10	23	268	1.549	5.640
- Da 3 a 8 abitazioni	212	1.006	1.842	1.280	572	149	74	31	62	612	5.228	18.002
- Da 9 a 15 abitazioni	189	632	1.384	1.258	732	316	100	51	47	468	4.709	17.769
- Da 16 a 30 abitazioni	190	979	1.998	1.790	799	281	103	38	44	500	6.222	22.508
- Con 31 e più abitazioni	307	1.384	1.876	1.397	624	156	49	15	21	234	5.829	19.044
Utilizzato prevalentemente ad uso non abitativo	432	894	1.432	1.236	553	245	120	58	68	921	5.038	17.920
Rurale	515	1.223	1.285	957	381	155	62	35	34	335	4.647	14.528
Figura giuridica del proprietario												
- Persona fisica	6.947	34.036	71.233	63.755	25.400	8.767	3.123	1.391	1.619	17.509	216.271	773.838
- Imprese	1.224	2.928	3.984	4.391	1.929	625	177	78	119	1.398	15.455	53.252
- Cooperative edilizie a proprietà individuale e indivisa	103	271	645	1.406	1.925	491	75	16	28	322	4.960	21.750
- Stato, Regioni, Provincie, Comuni, IACP	216	784	1.532	2.247	835	222	17	7	17	198	5.877	21.248
- Enti previdenziali	60	404	780	624	289	54	18	4	8	87	2.241	7.718
- Altro proprietario	250	895	1.376	1.097	380	139	74	31	59	871	4.301	14.927
Epoca di costruzione												
Fino al 1945	2.068	10.352	13.783	8.843	3.426	1.517	617	307	469	5.739	41.382	138.239
-di cui utilizzabili per vacanza	606	4.103	5.094	2.862	1.040	445	180	107	169	2.081	14.606	47.609
1946-1971	2.173	12.188	35.176	31.348	11.360	3.957	1.402	600	743	7.870	98.947	360.495
-di cui utilizzabili per vacanza	569	4.944	18.324	17.146	6.318	2.159	840	366	417	4.381	51.083	191.746
Dopo il 1971	2.936	11.442	22.116	28.386	13.932	4.106	1.191	495	527	5.511	85.131	317.816
-di cui utilizzabili per vacanza	976	6.760	13.620	14.598	6.443	2.227	722	290	280	2.914	45.916	169.613
Epoca non indicata	1.623	5.336	8.475	4.943	2.040	718	274	125	111	1.265	23.645	76.183
-di cui utilizzabili per vacanza	163	850	1.998	1.981	948	319	139	53	49	538	6.500	24.370

TAV. 30 - Occupati per settore di attività economica, luogo di lavoro, tempo impiegato e mezzo utilizzato**A — AGRICOLTURA, CACCIA, FORESTE E PESCA**

LUOGO DI LAVORO — TEMPO IMPIEGATO (minuti)	MEZZO UTILIZZATO								TOTALE	di cui persone che hanno effettuato più di uno spostamento
	NESSUN MEZZO (a piedi)	FERROVIA, TRAM, METROPOLITANA, ALTRO MEZZO PUBBLICO SU ROTAIA	AUTOBUS, FILOBUS, CORRIERA, ALTRO MEZZO PUBBLICO SU GOMMA	AUTOBUS AZIENDALE	AUTO PRIVATA COME		MOTOCICLETTA, CICLOMOTORE, SCOOTER	ALTRO MEZZO		
					CONDUCENTE	TRASPORTATO				
STESSO COMUNE DI RESIDENZA	7.247	974	2.293	358	7.027	1.445	933	388	20.665	9.456
-Fino a 15	6.037	81	310	93	3.370	708	616	211	11.426	6.596
-Da 16 a 30	837	334	908	143	2.498	558	263	129	5.670	1.962
-Da 31 a 60	270	393	776	85	951	139	38	34	2.686	684
-Oltre 60	103	166	299	37	208	40	16	14	883	214
di cui nel Comune capoluogo										
-Fino a 15	2.535	64	180	28	1.383	151	329	94	4.764	2.917
-Da 16 a 30	249	323	679	86	1.631	199	133	43	3.343	1.181
-Da 31 a 60	120	385	727	69	814	97	24	8	2.244	573
-Oltre 60	10	159	262	30	157	23	9	4	654	156
ALTRO COMUNE DELLA STESSA PROVINCIA	177	198	789	328	1.553	424	104	29	3.602	865
-Fino a 15	109	3	56	57	416	115	51	11	818	288
-Da 16 a 30	42	35	215	127	608	182	33	10	1.252	293
-Da 31 a 60	17	71	245	70	387	90	11	5	896	182
-Oltre 60	9	89	273	74	142	37	9	3	636	102
di cui nel Comune capoluogo										
-Fino a 15	38	2	7	11	77	23	10	1	169	81
-Da 16 a 30	7	11	42	16	192	39	14	4	325	96
-Da 31 a 60	1	47	102	11	149	38	6	1	355	84
-Oltre 60	—	70	203	41	69	19	8	2	412	62
ALTRA PROVINCIA DELLA STESSA REGIONE	7	24	72	66	403	102	25	3	702	163
-Fino a 15	5	2	4	3	48	15	10	2	89	28
-Da 16 a 30	1	—	18	18	95	34	7	1	174	38
-Da 31 a 60	—	8	21	24	153	28	6	—	240	54
-Oltre 60	1	14	29	21	107	25	2	—	199	43
di cui nel Comune capoluogo										
-Fino a 15	—	—	—	—	—	—	—	—	—	—
-Da 16 a 30	—	—	—	—	—	—	—	—	—	—
-Da 31 a 60	—	2	4	9	68	13	2	—	98	26
-Oltre 60	—	4	6	7	46	16	2	—	81	16
PROVINCIE DI ALTRE REGIONI	—	19	12	4	40	7	—	1	83	37
-Fino a 15	—	—	—	—	—	—	—	—	—	—
-Da 16 a 30	—	—	—	—	1	—	—	—	1	1
-Da 31 a 60	—	3	1	2	4	2	—	—	12	3
-Oltre 60	—	16	11	2	35	5	—	1	70	33
di cui nel Comune capoluogo										
-Fino a 15	—	—	—	—	—	—	—	—	—	—
-Da 16 a 30	—	—	—	—	—	—	—	—	—	—
-Da 31 a 60	—	2	—	1	—	—	—	—	3	1
-Oltre 60	—	5	2	—	13	—	—	1	21	11
ESTERO	1	2	7	2	14	—	1	—	27	4
-Fino a 15	1	—	—	—	1	—	—	—	2	—
-Da 16 a 30	—	—	—	—	—	—	—	—	—	—
-Da 31 a 60	—	1	5	2	9	—	1	—	18	2
-Oltre 60	—	1	2	—	4	—	—	—	7	2
TOTALE	7.432	1.217	3.173	758	9.037	1.978	1.063	421	25.079	10.525

segue TAV. 30 — Occupati per settore di attività economica, luogo di lavoro, tempo impiegato e mezzo utilizzato

B — INDUSTRIE

LUOGO DI LAVORO — TEMPO IMPIEGATO (minuti)	MEZZO UTILIZZATO								TOTALE	di cui person che hanno effettuato più di uno spostamento
	NESSUN MEZZO (a piedi)	FERROVIA, TRAM, METROPOLITANA, ALTRO MEZZO PUBBLICO SU ROTAIA	AUTOBUS, FILOBUS, CORRIERA, ALTRO MEZZO PUBBLICO SU GOMMA	AUTOBUS AZIENDALE	AUTO PRIVATA COME		MOTOCICLETTA, CICLOMOTORE, SCOOTER	ALTRO MEZZO		
					CONDUCENTE	TRASPORTATO				
STESSO COMUNE DI RESIDENZA	22.850	20.153	39.983	4.851	79.723	8.201	4.366	801	180.928	55.033
-Fino a 15	19.645	1.084	3.881	651	26.141	2.705	2.296	514	56.917	27.391
-Da 16 a 30	2.750	5.227	12.437	1.514	32.745	3.219	1.521	201	59.614	16.112
-Da 31 a 60	354	8.542	14.780	1.817	17.396	1.819	475	63	45.246	8.323
-Oltre 60	101	5.300	8.885	869	3.441	458	74	23	19.151	3.207
di cui nel Comune capoluogo										
-Fino a 15	12.004	1.008	2.694	290	15.356	1.336	937	204	33.829	16.787
-Da 16 a 30	1.597	5.150	11.088	1.243	29.860	2.654	1.168	133	52.893	14.356
-Da 31 a 60	299	8.494	14.450	1.736	16.921	1.693	452	52	44.097	8.098
-Oltre 60	64	5.196	8.587	799	3.201	381	68	21	18.317	3.028
ALTRO COMUNE DELLA STESSA PROVINCIA	413	3.929	14.766	3.445	18.464	2.903	557	137	44.614	6.722
-Fino a 15	287	42	872	177	3.892	459	244	65	6.038	1.723
-Da 16 a 30	103	310	3.043	805	6.591	1.011	206	43	12.112	1.871
-Da 31 a 60	18	1.200	4.121	1.505	5.840	959	73	15	13.731	1.632
-Oltre 60	5	2.377	6.730	958	2.141	474	34	14	12.733	1.496
di cui nel Comune capoluogo										
-Fino a 15	74	5	120	27	741	60	58	10	1.095	304
-Da 16 a 30	19	163	974	164	2.440	310	62	16	4.148	645
-Da 31 a 60	9	875	2.442	279	3.110	490	36	3	7.244	886
-Oltre 60	2	1.753	5.313	232	1.313	265	25	11	8.914	1.045
ALTRA PROVINCIA DELLA STESSA REGIONE	9	503	1.420	569	2.365	358	31	6	5.261	674
-Fino a 15	5	6	112	33	422	53	13	2	646	144
-Da 16 a 30	3	21	573	169	830	129	13	1	1.739	193
-Da 31 a 60	—	123	428	159	663	101	5	1	1.480	162
-Oltre 60	1	353	307	208	450	75	—	2	1.396	175
di cui nel Comune capoluogo										
-Fino a 15	—	—	—	—	—	—	—	—	—	—
-Da 16 a 30	—	—	—	—	—	—	—	—	—	—
-Da 31 a 60	—	39	79	40	234	28	2	—	422	53
-Oltre 60	—	138	110	58	228	30	—	1	565	74
PROVINCIE DI ALTRE REGIONI	1	61	75	57	205	34	2	2	437	77
-Fino a 15	—	—	1	—	8	2	—	—	11	1
-Da 16 a 30	1	—	1	—	22	3	2	—	29	2
-Da 31 a 60	—	5	16	22	32	7	—	—	82	12
-Oltre 60	—	56	57	35	143	22	—	2	315	62
di cui nel Comune capoluogo										
-Fino a 15	—	—	—	—	—	—	—	—	—	—
-Da 16 a 30	—	—	—	—	—	—	—	—	—	—
-Da 31 a 60	—	1	4	6	8	2	—	—	21	3
-Oltre 60	—	30	22	10	75	11	—	1	149	27
ESTERO	—	36	67	2	144	3	4	—	256	42
-Fino a 15	—	—	—	—	2	—	—	—	2	—
-Da 16 a 30	—	—	1	—	1	—	—	—	2	—
-Da 31 a 60	—	26	28	1	75	3	1	—	134	24
-Oltre 60	—	10	38	1	66	—	3	—	118	18
TOTALE	23.273	24.682	56.311	8.924	100.901	11.499	4.960	946	231.496	62.548

segue TAV. 30 — Occupati per settore di attività economica, luogo di lavoro, tempo impiegato e mezzo utilizzato

C — ALTRE ATTIVITÀ

LUOGO DI LAVORO — TEMPO IMPIEGATO (minuti)	MEZZO UTILIZZATO								TOTALE	di cui persone che hanno effettuato più di uno spostamento
	NESSUN MEZZO (a piedi)	FERROVIA, TRAM, METROPOLITANA, ALTRO MEZZO PUBBLICO - SU ROTAIA	AUTOBUS, FILOBUS, CORRIERA, ALTRO MEZZO PUBBLICO SU GOMMA	AUTOBUS AZIENDALE	AUTO PRIVATA COME		MOTOCICLETTA, CICLOMOTORE, SCOOTER	ALTRO MEZZO		
					CONDUCENTE	TRASPORTATO				
STESSO COMUNE DI RESIDENZA	119.558	95.942	177.530	19.843	246.325	25.785	10.264	1.695	696.942	240.001
-Fino a 15	105.288	6.508	17.661	2.410	80.702	8.119	4.258	906	225.852	108.474
-Da 16 a 30	11.981	31.548	64.639	6.350	104.367	10.867	4.460	562	234.774	74.257
-Da 31 a 60	2.007	42.537	71.837	8.006	53.389	5.981	1.411	158	185.326	45.587
-Oltre 60	282	15.349	23.393	3.077	7.867	818	135	69	50.990	11.683
di cui nel Comune capoluogo										
-Fino a 15	75.336	6.334	16.219	1.949	60.765	5.931	2.856	597	169.987	79.621
-Da 16 a 30	9.273	31.464	63.341	6.082	101.634	10.482	4.247	517	227.040	71.347
-Da 31 a 60	1.877	42.435	71.477	7.976	52.996	5.937	1.403	151	184.252	45.308
-Oltre 60	218	15.139	23.015	3.062	7.598	781	132	53	49.998	11.431
ALTRO COMUNE DELLA STESSA PROVINCIA	701	11.550	25.129	3.403	28.933	2.918	387	91	73.112	14.228
-Fino a 15	554	97	1.243	186	5.742	585	151	21	8.579	3.186
-Da 16 a 30	114	1.115	3.760	772	9.850	887	126	27	16.651	3.810
-Da 31 a 60	25	4.383	8.102	1.580	9.725	1.077	83	26	25.001	4.036
-Oltre 60	8	5.955	12.024	865	3.616	369	27	17	22.881	3.196
di cui nel Comune capoluogo										
-Fino a 15	176	16	154	40	910	102	20	1	1.419	523
-Da 16 a 30	23	863	1.237	268	3.933	380	53	10	6.767	1.545
-Da 31 a 60	13	3.933	5.905	626	6.107	714	57	11	17.366	2.892
-Oltre 60	5	5.071	10.044	426	2.554	258	22	12	18.392	2.594
ALTRA PROVINCIA DELLA STESSA REGIONE	26	580	810	118	1.583	155	10	3	3.285	639
-Fino a 15	22	2	21	3	131	15	5	1	200	83
-Da 16 a 30	4	17	104	25	396	43	2	1	592	124
-Da 31 a 60	—	101	239	34	507	49	1	—	931	174
-Oltre 60	—	460	446	56	549	48	2	1	1.562	258
di cui nel Comune capoluogo										
-Fino a 15	—	—	—	—	—	—	—	—	—	—
-Da 16 a 30	—	—	—	—	—	—	—	—	—	—
-Da 31 a 60	—	49	123	14	230	27	—	—	443	88
-Oltre 60	—	241	269	19	328	30	1	—	888	165
PROVINCIE DI ALTRE REGIONI	—	317	175	25	348	27	6	14	912	237
-Fino a 15	—	—	1	—	7	2	—	—	10	4
-Da 16 a 30	—	1	—	—	9	—	—	—	10	4
-Da 31 a 60	—	21	23	5	42	4	1	—	96	32
-Oltre 60	—	295	151	20	290	21	5	14	796	197
di cui nel Comune capoluogo										
-Fino a 15	—	—	—	—	—	—	—	—	—	—
-Da 16 a 30	—	—	—	—	—	—	—	—	—	—
-Da 31 a 60	—	13	11	2	23	3	—	—	52	19
-Oltre 60	—	208	98	6	164	13	4	11	504	122
ESTERO	1	153	279	9	632	16	10	1	1.101	280
-Fino a 15	1	—	—	—	1	—	—	—	2	—
-Da 16 a 30	—	1	—	—	1	—	—	1	3	—
-Da 31 a 60	—	87	157	6	358	6	5	—	619	156
-Oltre 60	—	65	122	3	272	10	5	—	477	124
TOTALE	120.286	108.542	203.923	23.398	277.821	28.901	10.677	1.804	775.352	255.385


segue TAV. 30 — Occupati per settore di attività economica, luogo di lavoro, tempo impiegato e mezzo utilizzato

D — TOTALE


LUOGO DI LAVORO — TEMPO IMPIEGATO (minuti)	MEZZO UTILIZZATO								TOTALE	di cui persone che hanno effettuato più di uno spostamento
	NESSUN MEZZO (a piedi)	FERROVIA, TRAM, METROPOLITANA, ALTRO MEZZO PUBBLICO SU ROTAIA	AUTOBUS, FILOBUS, CORRIERA, ALTRO MEZZO PUBBLICO SU GOMMA	AUTOBUS AZIENDALE	AUTO PRIVATA COME		MOTOCICLETTA, CICLOMOTORE, SCOOTER	ALTRO MEZZO		
					CONDUCENTE	TRASPORTATO				
STESSO COMUNE DI RESIDENZA	149.655	117.069	219.806	25.052	333.075	35.431	15.563	2.884	898.535	304.490
-Fino a 15	130.970	7.673	21.852	3.154	110.213	11.532	7.170	1.631	294.195	142.461
-Da 16 a 30	15.568	37.109	77.984	8.007	139.610	14.644	6.244	892	300.058	92.331
-Da 31 a 60	2.631	51.472	87.393	9.908	71.736	7.939	1.924	255	233.258	54.594
-Oltre 60	486	20.815	32.577	3.983	11.516	1.316	225	106	71.024	15.104
di cui nel Comune capoluogo										
-Fino a 15	89.875	7.406	19.093	2.267	77.504	7.418	4.122	895	208.580	99.325
-Da 16 a 30	11.119	36.937	75.108	7.411	133.125	13.335	5.548	693	283.276	86.884
-Da 31 a 60	2.296	51.314	86.654	9.781	70.731	7.727	1.879	211	230.593	53.979
-Oltre 60	292	20.494	31.864	3.891	10.956	1.185	209	78	68.969	14.615
ALTRO COMUNE DELLA STESSA PROVINCIA	1.291	15.677	40.684	7.176	48.950	6.245	1.048	257	121.328	21.815
-Fino a 15	950	142	2.171	420	10.050	1.159	446	97	15.435	5.197
-Da 16 a 30	259	1.460	7.018	1.704	17.049	2.080	365	80	30.015	5.974
-Da 31 a 60	60	5.654	12.468	3.155	15.952	2.126	167	46	39.628	5.850
-Oltre 60	22	8.421	19.027	1.897	5.899	880	70	34	36.250	4.794
di cui nel Comune capoluogo										
-Fino a 15	288	23	281	78	1.728	185	88	12	2.683	908
-Da 16 a 30	49	1.037	2.253	448	6.565	729	129	30	11.240	2.286
-Da 31 a 60	23	4.855	8.449	916	9.366	1.242	99	15	24.965	3.862
-Oltre 60	7	6.894	15.560	699	3.936	542	55	25	27.718	3.701
ALTRA PROVINCIA DELLA STESSA REGIONE	42	1.107	2.302	753	4.351	615	66	12	9.248	1.476
-Fino a 15	32	10	137	39	601	83	28	5	935	255
-Da 16 a 30	8	38	695	212	1.321	206	22	3	2.505	355
-Da 31 a 60	—	232	688	217	1.323	178	12	1	2.651	390
-Oltre 60	2	827	782	285	1.106	148	4	3	3.157	476
di cui nel Comune capoluogo										
-Fino a 15	—	—	—	—	—	—	—	—	—	—
-Da 16 a 30	—	—	—	—	—	—	—	—	—	—
-Da 31 a 60	—	90	206	63	532	68	4	—	963	167
-Oltre 60	—	383	385	84	602	76	3	1	1.534	255
PROVINCIE DI ALTRE REGIONI	1	397	262	86	593	68	8	17	1.432	351
-Fino a 15	—	—	2	—	15	4	—	—	21	5
-Da 16 a 30	1	1	1	—	32	3	2	—	40	7
-Da 31 a 60	—	29	40	29	78	13	1	—	190	47
-Oltre 60	—	367	219	57	468	48	5	17	1.181	292
di cui nel Comune capoluogo										
-Fino a 15	—	—	—	—	—	—	—	—	—	—
-Da 16 a 30	—	—	—	—	—	—	—	—	—	—
-Da 31 a 60	—	16	15	9	31	5	—	—	76	23
-Oltre 60	—	243	122	16	252	24	4	13	674	160
ESTERO	2	191	353	13	790	19	15	1	1.384	326
-Fino a 15	2	—	—	—	4	—	—	—	6	—
-Da 16 a 30	—	1	1	—	2	—	—	1	5	—
-Da 31 a 60	—	114	190	9	442	9	7	—	771	182
-Oltre 60	—	76	162	4	342	10	8	—	602	144
TOTALE	150.991	134.441	263.407	33.080	387.759	42.378	16.700	3.171	1.031.927	328.458

TAV. 31 - Studenti per luogo di studio, tempo impiegato e mezzo utilizzato

LUOGO DI STUDIO — TEMPO IMPIEGATO (minuti)	MEZZO UTILIZZATO								TOTALE	di cui persone che hanno effettuato più di uno spostamento
	NESSUN MEZZO (a piedi)	FERROVIA, TRAM, METROPOLITANA, ALTRO MEZZO PUBBLICO SU ROTAIA	AUTOBUS, FILOBUS, CORRIERA, ALTRO MEZZO PUBBLICO SU GOMMA	AUTOBUS SCOLASTICO	AUTO PRIVATA COME		MOTOCICLETTA, CICLOMOTORE, SCOOTER	ALTRO MEZZO		
					CONDUCENTE	TRASPORTATO				
STESSO COMUNE DI RESIDENZA	366.323	54.279	168.331	47.062	7.837	73.521	13.981	958	732.292	74.885
-Fino a 15	326.160	6.681	33.166	25.627	932	46.607	6.161	600	445.934	37.089
-Da 16 a 30	36.429	21.599	71.172	15.950	3.138	20.280	6.060	281	174.909	19.838
-Da 31 a 60	3.495	19.937	50.191	4.585	3.090	5.799	1.651	53	88.801	13.639
-Oltre 60	239	6.062	13.802	900	677	835	109	24	22.648	4.319
di cui nel Comune capoluogo										
-Fino a 15	240.051	6.364	29.008	11.250	826	35.856	5.107	475	328.937	29.098
-Da 16 a 30	26.524	21.388	66.775	10.636	3.106	18.819	5.895	248	153.391	18.162
-Da 31 a 60	3.195	19.821	49.364	3.981	3.076	5.725	1.649	50	86.861	13.461
-Oltre 60	169	5.885	13.548	822	663	802	108	22	22.019	4.206
ALTRO COMUNE DELLA STESSA PROVINCIA	1.756	6.888	23.089	2.197	669	4.797	426	11	39.833	4.357
-Fino a 15	1.366	192	2.759	783	38	2.005	218	5	7.366	579
-Da 16 a 30	332	1.194	8.474	936	102	1.515	144	4	12.701	1.150
-Da 31 a 60	50	2.655	7.116	352	317	920	43	1	11.454	1.345
-Oltre 60	8	2.847	4.740	126	212	357	21	1	8.312	1.283
di cui nel Comune capoluogo										
-Fino a 15	258	22	141	135	5	194	9	—	764	59
-Da 16 a 30	35	420	769	180	53	570	34	1	2.062	246
-Da 31 a 60	6	1.922	3.316	93	285	695	30	1	6.348	923
-Oltre 60	5	2.616	4.043	67	200	255	11	1	7.198	1.180
ALTRA PROVINCIA DELLA STESSA REGIONE	48	414	1.259	170	12	106	7	4	2.020	194
-Fino a 15	39	—	31	56	—	56	—	1	183	11
-Da 16 a 30	8	21	349	40	—	14	2	—	434	40
-Da 31 a 60	1	123	564	56	5	15	3	1	768	74
-Oltre 60	—	270	315	18	7	21	2	2	635	69
di cui nel Comune capoluogo										
-Fino a 15	—	—	—	—	—	—	—	—	—	—
-Da 16 a 30	—	—	—	—	—	—	—	—	—	—
-Da 31 a 60	—	90	302	30	4	9	—	1	436	41
-Oltre 60	—	233	240	9	6	17	1	2	508	58
PROVINCIE DI ALTRE REGIONI	—	118	103	30	27	42	6	4	330	63
-Fino a 15	—	—	—	—	—	—	—	—	—	—
-Da 16 a 30	—	3	—	—	—	—	—	—	3	1
-Da 31 a 60	—	13	14	5	2	1	1	—	36	12
-Oltre 60	—	102	89	25	25	41	5	4	291	50
di cui nel Comune capoluogo										
-Fino a 15	—	—	—	—	—	—	—	—	—	—
-Da 16 a 30	—	—	—	—	—	—	—	—	—	—
-Da 31 a 60	—	2	9	1	2	—	1	—	15	8
-Oltre 60	—	74	57	6	21	18	—	3	179	37
ESTERO	—	2	7	1	2	2	—	—	14	1
-Fino a 15	—	—	—	—	—	—	—	—	—	—
-Da 16 a 30	—	—	—	—	—	—	—	—	—	—
-Da 31 a 60	—	—	4	—	2	1	—	—	7	1
-Oltre 60	—	2	3	1	—	1	—	—	7	—
TOTALE	368.127	61.701	192.789	49.460	8.547	78.468	14.420	977	774.489	79.500



appendice



A – Tipologia completa delle famiglie

FAMIGLIA DI TIPO	CAPO FAMIGLIA	CONIUGE	FIGLIO/A	GENITORE	SUOCERO/A	GENERO NUORA	ALTRO PARENTE O AFFINE	ALTRA PERSONA CONVIVENTE	ADDETTI AI SERVIZI DELLA FAMIGLIA			
A	x	—	—	—	—	—	—	⊗	⊗			
B	x	x	—	—	—	—	—	⊗	⊗			
C	C1	x	x	x	—	—	—	⊗	⊗			
	C2	x(M)	—	x	—	—	—	⊗	⊗			
	C3	x(F)	—	x	—	—	—	⊗	⊗			
D	D ₁	D1.1	x	x	—	<table border="1"><tr><td>x</td><td>x</td></tr></table>	x	x	⊗	⊗	⊗	⊗
		x	x									
	D1.2	x	x	—	—	—	<table border="1"><tr><td>x</td><td>x</td></tr></table>	x	x	⊗	⊗	
	x	x										
	D ₂	D2.1	x	x	x	—	—	<table border="1"><tr><td>x</td><td>x</td></tr></table>	x	x	⊗	⊗
		x	x									
	D2.2	x	x	x	—	—	<table border="1"><tr><td>x</td><td>x</td></tr></table>	x	x	⊗	⊗	
	x	x										
	D ₃	D3.1	x(M)	—	x	—	—	<table border="1"><tr><td>x</td><td>x</td></tr></table>	x	x	⊗	⊗
		x	x									
	D3.2	x(M)	—	x	—	—	<table border="1"><tr><td>x</td><td>x</td></tr></table>	x	x	⊗	⊗	
	x	x										
D ₄	D4.1	x(F)	—	x	—	—	<table border="1"><tr><td>x</td><td>x</td></tr></table>	x	x	⊗	⊗	
	x	x										
D4.2	x(F)	—	x	—	—	<table border="1"><tr><td>x</td><td>x</td></tr></table>	x	x	⊗	⊗		
x	x											
D5	x	—	—	x(M)(F)	⊗	⊗	—	⊗	⊗			
D6	x	—	—	x(M)	⊗	⊗	—	⊗	⊗			
D7	x	—	—	x(F)	⊗	⊗	—	⊗	⊗			
D8	x	—	—	—	x(M)(F)	⊗	—	⊗	⊗			
D9	Altri casi											

x = Componente presente

— = Componente assente

⊗ = Componente che può essere presente o assente

x	x
---	---

 = Componenti entrambi presenti o almeno uno dei due presenti

(M) = Maschio

(F) = Femmina

B — Confronto fra le classi di età ai censimenti demografici del 1951, 1961, 1971 e 1981

CLASSI DI ETÀ PER LE QUALI PUÒ ESSERE EFFETTUATO IL CONFRONTO	1951	1961	1971	1981
meno di 6 anni	fino a 6 anni	fino a 6	meno di 6	0-2 3-5
6-13	{ 6-10 10-14	6-14	{ 6-10 11-13	{ 6-10 11-13
14-20	{ 14-18 18-21	14-21	{ 14-18 19-20	{ 14-17 18 19-20
21-24	21-25	21-25	si ottiene sottraendo la classe 0-20 dalla classe 0-24	21-24
25-34	25-35	{ 25-30 30-35	{ 25-29 30-34	{ 25-29 30-34
35-44	35-45	{ 35-40 40-45	{ 35-39 40-44	{ 35-39 40-44
45-54	45-55	{ 45-50 50-55	{ 45-49 50-54	{ 45-49 50-54
55-59	55-60	55-60	55-59	55-59
60-64	60-65	60-65	60-64	60-64
65 e più	da 65 in poi	{ 65-70 70-75 oltre 75	{ 65-69 70-74 75 e più	{ 65-69 70-74 75 e più

C – Variazioni territoriali e di nome nelle circoscrizioni amministrative
(periodo: 24 ottobre 1971 - 25 ottobre 1981)

Comuni	Superficie e popolazione riferite al censimento del 24-10-1971 (Situazione prima della variazione)			VARIAZIONI Specie e relativo provvedimento	Superficie e popolazione oggetto della variazione			Superficie e popolazione riferite al censimento del 24-10-1971 (Situazione dopo la variazione)		
	Superficie ha	Popolazione			Superficie ha	Popolazione		Superficie ha	Popolazione	
		residente	presente			residente	presente		residente	presente
Marino	3.710	52.108	51.892	Staccata la frazione di Ciampino eretta in comune autonomo con la denominazione di Ciampino .. (Legge Reg. 25 settembre 1974, n. 69 B.U.R. n. 27, suppl. n. 2 del 4-10-1974)	(a) 1.100	28.272	28.155	(a) 2.610	23.836	23.737
Ciampino	—	—	—	Nuovo comune costituito con la frazione Ciampino staccata dal comune di Marino	(a) 1.100	28.272	28.155	(a) 1.100	28.272	28.155
Lariano	2.700	5.374	5.255	Soppresso: il relativo territorio è stato aggregato al comune di Velletri	2.700	5.374	5.255	—	—	—
Velletri	11.321	37.971	39.684	Aggregato il territorio del soppresso comune di Lariano	2.700	5.374	5.255	14.021	43.345	44.939
Velletri (*)	14.021	43.345	44.939	Staccata la frazione Lariano ricostituita in comune autonomo con la denominazione di Lariano .. (Legge Reg. 24 maggio 1976, n. 20 Suppl. ord. al B.U.R. n. 14 del 20-5-1976)	2.700	5.374	5.255	11.321	37.971	39.684
Lariano (*)	—	—	—	Ricostituito con la frazione omonima staccata dal comune di Velletri	2.700	5.374	5.255	2.700	5.374	5.255

(*) Ai sensi dell'art. 7 della legge 24 maggio 1976 sono validi gli atti e i provvedimenti ed hanno efficacia i rapporti giuridici sorti in base al D.P.R. 28 agosto 1967 n. 852, dalla data di costituzione a Comune della frazione Lariano fino al 26 aprile 1976, data di notifica della decisione del 6 giugno 1975 del Consiglio di Stato in sede giurisdizionale, sezione quinta, a seguito della quale il predetto comune veniva soppresso.

(a) Superficie provvisoria

D – Zone di territorio in contestazione tra Comuni

Zone di territorio in contestazione			Epoca della contestazione	Comuni interessati alla contestazione	Popolazione residente		Superficie Km ²	
Denominazione	Popolazione residente	Superficie Km ²			Totale	di cui in zona contestata	Totale	di cui in contestazione
Morra Affilana-Porchelese	—	1,09	1971	Arcinazzo Romano Jenne	1.479 584	— —	28,27 31,52	1,09 —
Acqua della Chiesa ..	—	0,97	1951	Carpinetto Romano Sezze (LT)	5.259 19.896	— —	84,48 101,38	0,87 0,10
Anteria	—	0,64	1971	Segni Rocca Massima (LT)	8.340 1.212	— —	61,03 18,07	0,64 —
La Fossagliola	—	1,05	1961	Vallepietra Cappadocia (AQ)	488 816	— —	51,73 67,42	1,05 —
Colle Cenciarella	—	0,64	1961	Vallepietra Cappadocia (AQ)	488 816	— —	51,73 67,42	0,64 —

E — Categorie socio-professionali secondo la professione e la posizione nella professione

CATEGORIE SOCIO-PROFESSIONALI	CLASSI E CATEGORIE PROFESSIONALI (*)	POSIZIONI NELLA PROFESSIONE
01 Imprenditori e lavoratori in proprio nell'agricoltura, nella silvicoltura, nell'allevamento e nella pesca	3.11, 3.12, 3.13, 3.23, 3.3, 3.4	Imprenditori, lavoratori in proprio, coadiuvanti.
02 Altri lavoratori agricoli	3.14, 3.21, 3.22, 3.23, 3.24, 3.3, 3.4	Dirigenti, direttivi, impiegati, categorie intermedie, altri lavoratori dipendenti
03 Imprenditori e lavoratori in proprio nelle professioni liberali e affini	1.16, 1.17, 1.21, 1.22, 1.4, 1.5, 1.6, 1.71, 1.72, 1.73, 1.74, 1.75, 1.76, 1.77, 1.78, 1.8, 5.87, 8.31, 9.2	Liberi professionisti, lavoratori in proprio, coadiuvanti
04 Imprenditori nell'industria, nell'edilizia, nel commercio, nei trasporti e nei servizi	1.23, 1.24, 1.25, 1.26, 1.72, 1.73, 1.74, 1.75, 1.76, 2.11, 2.12, 2.13, 2.25, 7.1, 7.23, 7.24, 7.3, 8.41, 8.42, 9.1	Imprenditori, coadiuvanti
05 Lavoratori in proprio nell'industria, nell'edilizia, nel commercio, nei trasporti e nei servizi	1.23, 1.24, 1.25, 1.26, 2.25, 2.26, 2.28, 2.29, 2.31, 4.12, 4.14, 4.2, 4.3, 4.41, 4.42, 4.43, 4.44, 4.5, 4.6, 5.1, 5.22, 5.3, 5.4, 5.5, 5.6, 5.72, 5.74, 5.75, 5.76, 5.77, 5.78; 5.79, 5.81, 5.82, 5.84, 5.85, 5.86, 5.87, 5.88, 5.92, 6.11, 6.12, 6.13, 6.14, 6.15, 6.17, 6.18, 6.19, 6.22, 6.23, 6.24, 6.25, 6.32, 6.33, 6.34, 7.1, 7.22, 7.23, 7.24, 7.25, 7.3, 7.42, 7.43, 7.44, 7.45, 8.1, 8.23, 8.4; 8.51, 9.1, 9.3, 9.4, 9.51, 9.7.	Liberi professionisti, lavoratori in proprio, coadiuvanti.
06 Dirigenti industriali e commerciali, alti funzionari dell'apparato legislativo e della amministrazione statale	2.14, 2.15, 2.16, 2.17	Dirigenti, direttivi, impiegati
07 Lavoratori dipendenti nelle professioni liberali e affini	1.1, 1.21, 1.22, 1.3, 1.4, 1.51, 1.52, 1.6, 1.7, 1.8, 2.22, 5.87, 8.21, 8.31, 9.2	Dirigenti, direttivi, impiegati, categorie intermedie, altri lavoratori dipendenti

segue E — **Categorie socio-professionali secondo la professione e la posizione nella professione**

CATEGORIE SOCIO-PROFESSIONALI	CLASSI E CATEGORIE PROFESSIONALI (*)	POSIZIONI NELLA PROFESSIONE
08 Capi ufficio e responsabili di personale amministrativo, di addetti alle vendite e ai servizi; funzionari statali con responsabilità amministrative	1.23, 1.24, 1.25, 1.26, 2.21, 2.24, 2.25, 2.51, 2.52, 7.21, 7.41, 7.43, 8.33	Dirigenti, direttivi, impiegati
09 Personale amministrativo, addetto alle vendite e ai servizi	2.21, 2.23, 2.24, 2.26, 2.27, 2.28, 2.29, 2.3, 2.53, 2.54, 7.22, 7.23, 7.24, 7.25, 7.4, 9.3, 9.4, 9.51, 9.6, 9.7	Direttivi, impiegati, categorie intermedie, altri lavoratori dipendenti
10 Intermedi: capisquadra e sorveglianti di operai (dipendenti)	1.91, 1.92, 4.11, 4.12, 4.14, 4.2, 4.3, 4.4, 4.5, 4.6, 5.1, 5.2, 5.3, 5.4, 5.5, 5.6, 5.71, 5.72, 5.73, 5.74, 5.75, 5.77, 5.78, 5.79, 5.81, 5.82, 5.83, 5.84, 5.85, 5.86, 5.87, 5.9, 6.11, 6.21, 6.22, 6.23, 6.24, 6.25, 6.3, 8.11, 8.12, 8.13, 8.14, 8.15, 8.17, 8.23, 8.24	Dirigenti, direttivi, impiegati, categorie intermedie
11 Operai specializzati e qualificati (dipendenti)	1.92, 4.11, 4.12, 4.14, 4.2, 4.3, 4.4, 4.5, 4.6, 5.1, 5.2, 5.3, 5.4, 5.5, 5.6, 5.7, 5.8, 5.9, 6.12, 6.13, 6.14, 6.15, 6.16, 6.17, 6.2, 6.3, 8.1, 8.22, 8.23, 8.24, 8.31, 8.32, 8.43, 8.51	Capi operai; operai specializzati, qualificati, comuni; apprendisti, lavoratori a domicilio
12 Manovali (dipendenti)	4.13, 6.18, 6.19, 8.52, 9.52	Operai comuni
13 Forze armate (militari di carriera e militari in servizio di leva)	2.4	Dirigenti, direttivi, impiegati, graduati o militari di carriera
14 Persone economicamente attive non classificate altrove	9.9	Tutte le posizioni nella professione ad eccezione dei graduati o militari di carriera

(*) Cfr. Classificazione delle professioni (ISTAT, Metodi e Norme, Serie C, n. 9, maggio 1981).

F — Tavole disponibili**DATI COMUNALI**

- Tavola 1 — Popolazione residente attiva in condizione professionale per sesso, ramo di attività economica e posizione nella professione (analoga alla Tav. 9 comunale con analisi per ramo di attività economica).
- Tavola 2 — Popolazione residente attiva in condizione professionale, per sesso e ramo di attività economica (dati del 1981 classificati secondo i rami della classificazione delle attività economiche 1971).
- Tavola 3 — Popolazione residente occupata secondo il tipo di spostamento effettuato per raggiungere il luogo di lavoro.
- Tavola 4 — Popolazione residente che studia secondo il tipo di spostamento effettuato per raggiungere il luogo di studio.
- Tavola 5 — Popolazione residente che frequenta la scuola materna secondo il tipo di spostamento effettuato per raggiungere la scuola.
- Tavola 6 — Popolazione residente che frequenta corsi di formazione professionale secondo il tipo di spostamento effettuato per raggiungere il luogo di studio.
- Tavola 7 — Popolazione residente che lavora o studia secondo il tipo di spostamento effettuato per raggiungere il luogo di lavoro o di studio.
- Tavola 8 — Popolazione residente secondo il luogo di lavoro o di studio, il mezzo utilizzato, il tempo impiegato e l'orario di inizio del lavoro o delle lezioni.
- Tavola 9 — Stranieri residenti per sesso e stranieri temporaneamente presenti per sesso e motivo della presenza.
- Tavola 10 — Abitazioni in complesso (occupate e non occupate) secondo alcune caratteristiche del fabbricato nel quale sono situate.
- Tavola 11 — Abitazioni occupate in affitto o ad altro titolo secondo la figura giuridica del proprietario (analoga alla Tav. 20 comunale con analisi dettagliata della figura giuridica del proprietario).

DATI PROVINCIALI

- Tavola 12 — Popolazione residente per sesso, classe di età e luogo di nascita (analoga alla Tav. 3 provinciale con analisi del luogo di nascita per provincia).
- Tavola 13 — Popolazione residente temporaneamente assente, ricoverata in istituto di cura pubblico o privato, per sesso, classe di età e condizione.
- Tavola 14 — Famiglie residenti per condizione professionale o non professionale dei componenti e condizione del capo famiglia di censimento (analoga alla Tav. 18 provinciale con analisi della posizione nella professione del capo famiglia di censimento).
- Tavola 15 — Nuclei familiari costituiti da genitore con figlio/i secondo alcuni caratteri del genitore, il numero dei figli e l'età del figlio minore.
- Tavola 16 — Nuclei familiari costituiti da coniugi con o senza figli, secondo l'età dei coniugi, il numero e l'età dei figli.

- Tavola 17 — Nuclei familiari costituiti da coniugi con o senza figli, secondo la condizione dei coniugi, il numero e l'età dei figli.
- Tavola 18 — Nuclei familiari costituiti da coniugi con o senza figli, secondo la categoria socio-professionale dei coniugi, il numero e l'età dei figli.
- Tavola 19 — Nuclei familiari costituiti da coniugi con o senza figli, secondo il grado di istruzione dei coniugi, il numero e l'età dei figli.
- Tavola 20 — Abitazioni occupate per servizio installato e condizione del capo famiglia di censimento.
- Tavola 21 — Abitazioni occupate per classe di superficie, epoca di costruzione e numero di occupanti.
- Tavola 22 — Occupati per settore di attività economica, luogo di lavoro, tempo impiegato, mezzo utilizzato e orario di inizio del lavoro (analoga alla Tav. 30 provinciale con analisi dell'orario di inizio del lavoro).
- Tavola 23 — Studenti per grado di istruzione, luogo di studio, tempo impiegato, mezzo utilizzato e orario di inizio delle lezioni (analoga alla Tav. 31 provinciale con analisi dell'orario di inizio delle lezioni e del grado di istruzione degli studenti).



ISTITUTO CENTRALE DI STATISTICA

12° CENSIMENTO GENERALE DELLA POPOLAZIONE

25 ottobre 1981

(Legge 18 dicembre 1980, n. 864)

FOGLIO DI FAMIGLIA

A	Comune	NUMERO DI CODICE
	Provincia	

B	SEZIONE DI CENSIMENTO
	N.

C	NUMERO D'ORDINE	
	Provvisorio	Definitivo

D	FRAZIONE GEOGRAFICA
 (lettere) (denominazione)

E	TIPO DI LOCALITÀ		
	Centro abitato	1 <input type="checkbox"/> (denominazione)
	Nucleo abitato	2 <input type="checkbox"/> (denominazione)
	Casae sparse	3 <input type="checkbox"/> (denominazione)

DATI RIASSUNTIVI DEL FOGLIO DI FAMIGLIA					
ABITAZIONE (Sez. I)		PERSONE DELLA FAMIGLIA (Sez. II)			PERSONE TEMPORANEAMENTE PRESENTI PRESSO LA FAMIGLIA (Sez. III)
		M	F	Totale	
Abitazione occupata	<input type="checkbox"/>				
Stanze	<input type="text"/>				
Abitazione non occupata	<input type="checkbox"/>				
Stanze	<input type="text"/>				
Altro tipo di alloggio	<input type="checkbox"/>				
Famiglia in coabitazione	<input type="checkbox"/>				
Famiglia senza abitazione	<input type="checkbox"/>				
		1	2	3	4
					5

Data 1981

IL RILEVATORE

INDIRIZZO DELLA FAMIGLIA	
.....	N.
(via, piazza, località)	
Scala	Piano Interno N. Tel.

AVVERTENZE

Il modello va compilato, con riferimento al **25 ottobre 1981**, dal capo famiglia (cioè da colui che è ritenuto tale dalla famiglia) o, se ciò non fosse possibile, da un'altra persona della famiglia, nelle seguenti parti:

- « Elenco delle persone della famiglia »
- Sezione I - Notizie sull'abitazione: quesiti da ⑤ a ⑬
- Sezione II - Notizie sulle persone della famiglia. Per ciascuna di esse deve essere compilato un « foglio individuale » rispettando l'ordine secondo il quale sono indicate nell'« Elenco » alla pagina seguente
- Sezione III - Notizie sulle persone temporaneamente presenti presso la famiglia il 25 ottobre 1981
- « Notizie riassuntive sulla famiglia » (contenute nei tre « quadri » delle ultime due pagine)

Per le domande seguite da quadratino occorre barrare così la risposta che fa al caso.

I riquadri in rosso non devono essere compilati dalla famiglia, ma dal rilevatore.

Le caselle in azzurro non devono essere compilate.

Per facilitare la compilazione delle singole parti del « Foglio di famiglia », vengono forniti alcuni chiarimenti nella GUIDA inserita nel foglio stesso.

OBBLIGHI DI DENUNCIA E SEGRETEZZA DEI DATI FORNITI COL PRESENTE FOGLIO

L'obbligo di fornire le notizie richieste con il presente foglio è stabilito dall'art. 7 della legge 18 dicembre 1980, n. 864. Coloro che non forniscono le notizie richieste, ovvero le forniscono scientemente errate o incomplete, sono passibili, ai sensi dell'art. 18 del R.D.L. 27 maggio 1929, n. 1285, convertito nella legge 21 dicembre 1929, n. 2238, con le modifiche di cui all'art. 3 della legge 12 luglio 1961, n. 603, di una sanzione amministrativa fino a L. 80.000 che, in caso di recidiva, può essere aumentata fino a L. 800.000, senza pregiudizio delle sanzioni fissate dal codice penale.

L'art. 19 del citato Decreto-Legge n. 1285 1929 e successive modifiche stabilisce inoltre: « Le notizie che si raccolgono in occasione di inchieste ordinate dall'Istituto centrale di statistica, direttamente o a mezzo di Enti delegati, sono vincolate al più scrupoloso segreto d'ufficio e non possono essere rese note, per nessun titolo, se non in forma collettiva, in modo che non se ne possa fare alcun riferimento individuale ».

Coloro che, per ragioni del proprio ufficio, essendo venuti a conoscenza di notizie di carattere personale, le comunicano ad altri o se ne servono per scopi privati, sono passibili di una sanzione amministrativa fino a L. 120.000 eievabile, in caso di recidiva, fino a L. 800.000, senza pregiudizio delle pene in cui fossero incorsi per reati previsti dal codice penale.

ELENCO DELLE PERSONE DELLA FAMIGLIA

N. d'ordine	COGNOME E NOME (scrivere in stampatello)	RELAZIONE DI PARENTELA O DI CONVIVENZA CON IL CAPO FAMIGLIA
1	2	3
1		capo famiglia
2		
3		
4		
5		
6		
7		
8		
9		
10		
11		
12		

Nell'elenco a fianco devono essere indicati, per ciascun componente della famiglia, cognome, nome e relazione di parentela o di convivenza con il capo famiglia.

Al fini del censimento, per famiglia si intende un insieme di persone legate da vincoli di matrimonio, parentela, affinità, adozione, affiliazione, tutela o da vincoli affettivi, coabitanti ed aventi dimora abituale nello stesso Comune (anche se non sono ancora iscritte nell'anagrafe della popolazione del Comune medesimo), che normalmente provvedono al soddisfacimento dei loro bisogni mediante la messa in comune di tutto o parte del reddito di lavoro o patrimoniale da esse percepito.

Una famiglia può essere costituita anche di una sola persona che provvede in tutto o in parte con i propri mezzi di sussistenza al soddisfacimento dei bisogni individuali.

Sono considerate facenti parte della famiglia, come membri aggregati di essa, anche le persone che, a qualsiasi titolo, convivono abitualmente con la famiglia stessa.

Nell'elencare le singole persone della famiglia, deve essere scrupolosamente osservato il seguente ordine:

- capo famiglia ;
- coniuge ;
- figli non sposati (in ordine decrescente di età) ;
- figli sposati e loro familiari ;
- altri parenti o affini del capo famiglia (indicare a seconda dei casi : padre, fratello, suocero, zio, nipote, cognato, ecc.) ;
- altre persone conviventi ;
- addetti ai servizi della famiglia.

Per le donne coniugate o vedove scrivere prima il cognome da nubile, poi il nome ed infine il cognome del marito preceduto da «in» per le coniugate e «ved.» per le vedove.

Non devono essere elencate le persone temporaneamente presenti presso la famiglia ; ad esse è riservata infatti la Sezione III.

Data 1981

IL CAPO FAMIGLIA
(o chi per esso)

.....

Sezione I - NOTIZIE SULL'ABITAZIONE

(da compilarsi a cura del rilevatore)

<p>1 SPECIE DI ALLOGGIO</p> <p>1.1 Abitazione occupata . . . 1 <input type="checkbox"/></p> <p>1.2 Altro tipo di alloggio :</p> <ul style="list-style-type: none"> - alloggio precario per le famiglie terremotate . . . 2 <input type="checkbox"/> - altro 3 <input type="checkbox"/> <p>1.3 Abitazione non occupata :</p> <ul style="list-style-type: none"> - disponibile per la vendita o l'affitto . . . 4 <input type="checkbox"/> - utilizzabile per vacanza . . . 5 <input type="checkbox"/> - utilizzabile per lavoro . . . 6 <input type="checkbox"/> - per altri motivi 7 <input type="checkbox"/> <p>QUALORA NELL'ABITAZIONE O NELL'ALTRO TIPO DI ALLOGGIO COABITINO PIU' FAMIGLIE INDICARE IL NUMERO D'ORDINE DEL FOGLIO O DEI FOGLI CON I QUALI SONO STATE CENSITE</p> <table border="1" style="width: 100%; border-collapse: collapse; margin-top: 5px;"> <thead> <tr> <th colspan="2" style="text-align: center;">NUMERO D'ORDINE</th> </tr> <tr> <th style="width: 50%;">Provvisorio</th> <th style="width: 50%;">Definitivo</th> </tr> </thead> <tbody> <tr><td> </td><td> </td></tr> <tr><td> </td><td> </td></tr> <tr><td> </td><td> </td></tr> <tr><td> </td><td> </td></tr> </tbody> </table>	NUMERO D'ORDINE		Provvisorio	Definitivo									<p>2 CARATTERISTICHE DEL FABBRICATO IN CUI È SITUATA L'ABITAZIONE</p> <p>2.1 Tipo di fabbricato :</p> <ul style="list-style-type: none"> - utilizzato esclusivamente ad uso abitativo . . . 1 <input type="checkbox"/> - utilizzato prevalentemente ad uso abitativo . . . 2 <input type="checkbox"/> - utilizzato prevalentemente ad uso non abitativo . . . 3 <input type="checkbox"/> - rurale 4 <input type="checkbox"/> <p>2.2 Indicare se il fabbricato è completamente separato da altre costruzioni: . . . 1 <input type="checkbox"/> si . . . 2 <input type="checkbox"/> no</p> <p>2.3 Tipo di costruzione :</p> <p>a) cemento armato</p> <ul style="list-style-type: none"> - a piano terra aperto 1 <input type="checkbox"/> - a piano terra chiuso con muratura 2 <input type="checkbox"/> <p>b) altro tipo 3 <input type="checkbox"/></p> <p>c) non individuato 4 <input type="checkbox"/></p> <p>2.4 Numero delle abitazioni del fabbricato (comprese le abitazioni non occupate) :</p> <ul style="list-style-type: none"> - 1 abitazione 1 <input type="checkbox"/> - 2 abitazioni 2 <input type="checkbox"/> - da 3 a 8 abitazioni 3 <input type="checkbox"/> - da 9 a 15 abitazioni 4 <input type="checkbox"/> - da 16 a 30 abitazioni 5 <input type="checkbox"/> - 31 abitazioni e più 6 <input type="checkbox"/> 	<p>3 PIANO IN CUI È SITUATA L'ABITAZIONE</p> <p style="text-align: center;">□ □</p> <p>4 PROPRIETARIO DELL'ABITAZIONE</p> <ul style="list-style-type: none"> - Persona fisica 1 <input type="checkbox"/> - Impresa bancaria o assicuratrice 2 <input type="checkbox"/> - Altra impresa (di costruzioni, immobiliare, industriale, commerciale, ecc.) 3 <input type="checkbox"/> - Cooperativa edilizia di abitazione: <ul style="list-style-type: none"> - a proprietà individuale 4 <input type="checkbox"/> - a proprietà indivisa 5 <input type="checkbox"/> - Stato, Regione, Provincia, Comune 6 <input type="checkbox"/> - Enti previdenziali (INPS, INPDAl, ecc.) 7 <input type="checkbox"/> - Istituto Autonomo Case Popolari (I.A.C.P.) 8 <input type="checkbox"/> - Altro 9 <input type="checkbox"/>
NUMERO D'ORDINE														
Provvisorio	Definitivo													

<p>5 TITOLO DI GODIMENTO</p> <ul style="list-style-type: none"> - Proprietà, usufrutto o riscatto 1 <input type="checkbox"/> - Affitto o subaffitto 2 <input type="checkbox"/> - Altro titolo 3 <input type="checkbox"/> 	<p>9 ACQUA POTABILE</p> <p>Indicare se l'abitazione:</p> <p>a) dispone di acqua corrente potabile di acquedotto:</p> <ul style="list-style-type: none"> - nell'interno dell'abitazione . . . 1 <input type="checkbox"/> - fuori dell'abitazione . . . 2 <input type="checkbox"/> <p>b) dispone di acqua potabile di pozzo o cisterna . . . 3 <input type="checkbox"/></p> <p>c) non dispone di acqua potabile (né di acquedotto, né di pozzo o cisterna) 4 <input type="checkbox"/></p>	<p>12 ELETTRICITÀ</p> <p>Indicare se l'abitazione dispone di elettricità:</p> <p style="text-align: right;">1 <input type="checkbox"/> si . . . 2 <input type="checkbox"/> no</p>
<p>6 EPOCA DI COSTRUZIONE O DI RICOSTRUZIONE</p> <ul style="list-style-type: none"> - prima del 1919 1 <input type="checkbox"/> - tra il 1919 e il 1945 2 <input type="checkbox"/> - tra il 1946 e il 1960 3 <input type="checkbox"/> - tra il 1961 e il 1971 4 <input type="checkbox"/> - tra il 1972 e il 1975 5 <input type="checkbox"/> - tra il 1976 e il 1980 6 <input type="checkbox"/> - dopo il 1980 7 <input type="checkbox"/> 	<p>10 GABINETTO (W.C.)</p> <p>10.1 Indicare se l'abitazione:</p> <p>a) dispone di gabinetto nell'interno dell'abitazione:</p> <ul style="list-style-type: none"> - uno 1 <input type="checkbox"/> - due o più 2 <input type="checkbox"/> <p>b) dispone di gabinetto fuori dell'abitazione 3 <input type="checkbox"/></p> <p>c) non dispone di gabinetto 4 <input type="checkbox"/></p> <p>10.2 Se l'abitazione dispone di gabinetto, indicare se è fornito di impianto (cassetta, vaschetta, ecc.) per lo scarico dell'acqua:</p> <p style="text-align: right;">1 <input type="checkbox"/> si . . . 2 <input type="checkbox"/> no</p>	<p>13 RISCALDAMENTO</p> <p>13.1 Indicare se l'abitazione:</p> <p>a) dispone di riscaldamento:</p> <ul style="list-style-type: none"> - fornito da impianto fisso centrale o autonomo . . . 1 <input type="checkbox"/> - fornito solo da apparecchi singoli (stufe, caminetti) che consentano il riscaldamento di tutte o della maggior parte delle stanze 2 <input type="checkbox"/> <p>b) non dispone di impianto di riscaldamento né viene riscaldato con apparecchi singoli 3 <input type="checkbox"/></p> <p>13.2 Tipo di combustibile o di energia prevalentemente usato :</p> <div style="border: 1px solid black; padding: 5px; margin: 5px 0; text-align: center;"> <i>rispondere solo per le abitazioni occupate</i> </div> <ul style="list-style-type: none"> - combustibili liquidi (olio combustibile, gasolio, ecc.) . . . 1 <input type="checkbox"/> - combustibili solidi (carbone, legna, ecc.) . . . 2 <input type="checkbox"/> - combustibili gassosi (gas di città, metano, ecc.) . . . 3 <input type="checkbox"/> - energia elettrica 4 <input type="checkbox"/> - altro 5 <input type="checkbox"/>
<p>7 STANZE</p> <ul style="list-style-type: none"> - Stanze adibite ad abitazione o promiscuamente anche ad altro uso N. □ □ □ - Cucina (se ha caratteristiche di stanza) . . . N. □ - Stanze adibite esclusivamente ad altro uso (ufficio, studio professionale, laboratorio, ecc.) N. □ □ □ 	<p>11 BAGNO</p> <p>Indicare se l'abitazione dispone di bagno (vasca e/o doccia):</p> <p style="text-align: right;">1 <input type="checkbox"/> si . . . 2 <input type="checkbox"/> no</p>	
<p>8 SUPERFICIE</p> <p>Indicare la superficie in metri quadrati: (interi, senza decimali)</p> <p style="text-align: right;">□ □ □ □</p>		

**1 RELAZIONE DI PARENTELA O DI CONVIVENZA
CON IL CAPO FAMIGLIA**

*ai fini del censimento per capo famiglia si
intende chi è considerato tale dalla famiglia*

- Capo famiglia 1
- Coniuge (marito, moglie) 2
- Figlio (figliastro, figlio adottivo) 3
- Genitore (padre, madre) 4
- Suocero/a 5
- Genero, nuora 6
- Altro parente o affine 7
- Altra persona convivente 8
- Addetto ai servizi della famiglia (domestico,
collaboratore familiare, ecc.) 9

2 SESSO

- Maschio 1
- Femmina 2

3 LUOGO DI NASCITA

- Nel Comune di attuale dimora abituale (resi-
denza) 1
- In altro Comune
.....
(specificare il Comune) 2
-
(specificare la Provincia)
- All'estero
.....
(specificare lo Stato estero) 3

4 DATA DI NASCITA

..... giorno mese anno

5 STATO CIVILE

- Celibe o nubile 1
- Coniugato 2
- Vedovo 3
- Separato legalmente 4
- Divorziato 5

6 CITTADINANZA

- Italiana 01
- Straniera
.....
(specificare)
- Nessuna (apolide) 99

7 LUOGO DI PRESENZA ALLA DATA DEL CENSIMENTO

7.1 Indicare se alla data del censimento la persona era presente
nel Comune di dimora abituale (residenza):

- 1 si no

*Precisare se la persona, pur essendo presente alla data del cen-
simento nello stesso Comune di residenza, era eventualmente:*

- ricoverata in un istituto di cura pubblico o pri-
vato (ospedale, clinica, ecc.) 2
- in altro luogo (convitto, caserma e simili) 3

7.2 Se alla data del censimento la persona era temporaneamente
assente dal Comune di dimora abituale (residenza) indicare:

a) se si trovava:

- in altro Comune
.....
(specificare il Comune) 4
- all'estero
.....
(specificare la Provincia)
-
(specificare lo Stato estero; per i membri di equi-
paggio indicare « imbarcato ») 5

b) il motivo della temporanea assenza:

- lavoro 1
- seguire familiari assenti
per motivi di lavoro 2
- studio 3
- ricovero in istituto di cura pubblico
o privato (ospedale, clinica, ecc.) 4
- altro (turismo, servizio di leva, ecc.) 5

**8 LUOGO DI DIMORA ABITUALE (RESIDENZA) NEL
L'OCTOBRE 1976**

rispondere solo se la persona è nata prima del 24 ottobre 1976

- Nel Comune di attuale dimora abituale (residenza) 6
- In altro Comune
.....
(specificare il Comune)
-
(specificare la Provincia)
- All'estero
.....
(specificare lo Stato estero) 0000

9 ISTRUZIONE

rispondere solo se la persona è nata prima del 24 ottobre 1976

9.1 Indicare il titolo di studio più elevato conseguito:

- laurea
.....
(specificare)
- diploma
.....
(specificare)
- licenza di scuola media inferiore 60
- licenza elementare 70

9.2 Se non ha titoli di studio, indicare
se sa leggere e scrivere: 80 si 90 no

9.3 Indicare se frequenta:

- a) un corso regolare di studi (scuola elementare,
media o secondaria superiore, università) 1 si 2 no
- b) la scuola materna 1 si 2 no

9.4 Indicare se frequenta un corso
di formazione professionale (*): 1 si 2 no

(*) Per corso di formazione professionale si intende un corso che abbia
tutti i seguenti requisiti: 1) durata non inferiore a tre mesi; 2) ri-
lascio di un attestato; 3) utilizzazione per migliorare o adegua-
re la capacità professionale.

PERSONE DELLA FAMIGLIA

LA PERSONA N.

10 CONDIZIONE PROFESSIONALE O NON PROFESSIONALE NELLA SETTIMANA PRECEDENTE LA DATA DEL CENSIMENTO

rispondere solo se la persona è nata prima del 24 ottobre 1967

10.1 Indicare se la persona è :

- occupata 1
- disoccupata alla ricerca di nuova occupazione 2
- in cerca di prima occupazione 3
- casalinga 4
- studente 5
- ritirata dal lavoro 6
- in servizio di leva 7
- in altra condizione 8

10.2 Indipendentemente dalla risposta fornita al punto 10.1, indicare le ore lavorate nella settimana presso un datore di lavoro o nell'azienda familiare. N.

Se la persona è occupata o disoccupata rispondere ai punti 10.3, 10.4, 10.5 indicando :

10.3 La professione, arte o mestiere, esercitata :

.....
(specificare)

10.4 In quale modo esercita la professione, arte o mestiere :

a) ALLE DIPENDENZE, COME :

- dirigente 01
- appartenente alla carriera direttiva 02
- impiegato 03
- appartenente alle categorie speciali (intermedi) 04
- capo operaio 05
- operaio specializzato o qualificato 06
- operaio comune (manovale, bracciante agricolo, ecc.) 07
- altro lavoratore dipendente (uscieri, guardiano, bidello, ecc.) 08
- apprendista 09
- lavorante a domicilio per conto di imprese 10
- graduato o militare di carriera delle F.F.A.A., o figura similare dei corpi di polizia e sicurezza interna 11

b) IN CONTO PROPRIO, COME :

- imprenditore 12
- libero professionista 13
- lavoratore in proprio (coltivatore diretto, mezzadro, esercente di negozio, artigiano, ecc.) 14
- coadiuvante 15

Ha lavoratori retribuiti o apprendisti alle proprie dipendenze ?
1 si 2 no

10.5 Qual'è l'attività principale (o unica) dello stabilimento, azienda agricola, negozio, ufficio, ente, ecc., presso cui lavora :

.....
(specificare)

11 CONDIZIONE PROFESSIONALE O NON PROFESSIONALE NELL'OTTOBRE 1976

rispondere solo se la persona è nata prima del 24 ottobre 1967

11.1 Indicare se la persona era :

- occupata 1
- disoccupata alla ricerca di nuova occupazione 2
- in cerca di prima occupazione 3
- casalinga 4
- studente 5
- in altra condizione 6

11.2 Se la persona era occupata indicare :

- a) se lavorava : — alle dipendenze 1
— in conto proprio 2
- b) in quale settore :
— agricoltura, foreste, pesca 1
— industria 2
— commercio 3
— altre attività 4

12 LUOGO DI STUDIO O DI LAVORO, TEMPO IMPIEGATO E MEZZO UTILIZZATO PER GLI SPOSTAMENTI

12.1 Indicare la denominazione e l'indirizzo del luogo di studio o di lavoro :

.....
(denominazione)

.....
(indirizzo: via, piazza, numero civico, località)

.....
(Comune e Provincia o Stato estero)

12.2 Indicare se la persona rientra giornalmente dal luogo di studio o di lavoro nella sua dimora abituale :

1 si 2 no

12.3 In caso di risposta affermativa, se la persona si è recata mercoledì ultimo scorso al luogo di studio o di lavoro precisato al punto 12.1, indicare :

a) in quale delle seguenti fasce orarie hanno avuto inizio le lezioni o il lavoro :

- 7,15 - 7,44 1
- 7,45 - 8,14 2
- 8,15 - 8,44 3
- 8,45 - 9,15 4
- altro orario 5

b) se si è recata più di una volta al luogo di studio o di lavoro 1 si 2 no

c) il tempo impiegato per recarsi una sola volta (solo andata) da casa al luogo di studio o di lavoro :

- fino a 15 minuti 1
- da 16 a 30 minuti 2
- da 31 a 60 minuti 3
- oltre 60 minuti 4

d) il mezzo di trasporto utilizzato per compiere il tratto più lungo (in termini di distanza e non di tempo) del tragitto casa/luogo di studio o di lavoro :

- nessun mezzo (a piedi) 1
- ferrovia, tram, metropolitana o altro mezzo pubblico (es.: funicolare) su rotaia. 2
- autobus, filobus, corriera o altro mezzo pubblico (es.: taxi) su gomma 3
- autobus aziendale o scolastico 4
- auto privata (come conducente) 5
- auto privata (come trasportato) 6
- motocicletta, ciclomotore, scooter (come conducente o trasportato) 7
- altro mezzo (bicicletta, battello, funivia, ecc.) 8

**Sezione III - NOTIZIE SULLE PERSONE
TEMPORANEAMENTE PRESENTI PRESSO LA FAMIGLIA
IL 25 OTTOBRE 1981**

PERSONA N. 1	PERSONA N. 2	PERSONA N. 3
① SESSO - Maschio 1 <input type="checkbox"/> - Femmina 2 <input type="checkbox"/>	① SESSO - Maschio 1 <input type="checkbox"/> - Femmina 2 <input type="checkbox"/>	① SESSO - Maschio 1 <input type="checkbox"/> - Femmina 2 <input type="checkbox"/>
② DATA DI NASCITA (giorno) (mese) (anno)	② DATA DI NASCITA (giorno) (mese) (anno)	② DATA DI NASCITA (giorno) (mese) (anno)
③ STATO CIVILE - Celibe o nubile . 1 <input type="checkbox"/> - Coniugato 2 <input type="checkbox"/> - Vedovo 3 <input type="checkbox"/> - Separato legalmente . . . 4 <input type="checkbox"/> - Divorziato 5 <input type="checkbox"/>	③ STATO CIVILE - Celibe o nubile . 1 <input type="checkbox"/> - Coniugato 2 <input type="checkbox"/> - Vedovo 3 <input type="checkbox"/> - Separato legalmente . . . 4 <input type="checkbox"/> - Divorziato 5 <input type="checkbox"/>	③ STATO CIVILE - Celibe o nubile . 1 <input type="checkbox"/> - Coniugato 2 <input type="checkbox"/> - Vedovo 3 <input type="checkbox"/> - Separato legalmente . . . 4 <input type="checkbox"/> - Divorziato 5 <input type="checkbox"/>
④ CITTADINANZA - Italiana 01 <input type="checkbox"/> - Straniera (specificare) <input type="checkbox"/>	④ CITTADINANZA - Italiana 01 <input type="checkbox"/> - Straniera (specificare) <input type="checkbox"/>	④ CITTADINANZA - Italiana 01 <input type="checkbox"/> - Straniera (specificare) <input type="checkbox"/>
⑤ MOTIVO DELLA TEMPORANEA PRESENZA - Lavoro 1 <input type="checkbox"/> - Altro 2 <input type="checkbox"/>	⑤ MOTIVO DELLA TEMPORANEA PRESENZA - Lavoro 1 <input type="checkbox"/> - Altro 2 <input type="checkbox"/>	⑤ MOTIVO DELLA TEMPORANEA PRESENZA - Lavoro 1 <input type="checkbox"/> - Altro 2 <input type="checkbox"/>

