

12°

**censimento generale
della popolazione**

25 ottobre 1981

Volume II

**dati sulle caratteristiche strutturali
della popolazione e delle abitazioni**

Tomo I - Fascicoli provinciali

66 - L'AQUILA

ISTITUTO CENTRALE DI STATISTICA	
UFF. REGIONALE per la Campania	
BIBLIOTECA	
Prot. 260	Fgs.
Napoli 15 2 19 81	



Istat
Istituto Centrale di Statistica

roma 1983

CARTA PLANIMETRICA

Tabelle sinottiche

Caratteri considerati nelle tavole comunali	pag.	X
Caratteri considerati nelle tavole provinciali	»	XII

Introduzione .

1. Premessa	»	XV
2. Definizioni	»	XVI
Famiglia (pag. XVI) - Convivenza (pag. XVII) - Popolazione residente (pag. XVIII) - Popolazione presente (pag. XVIII) - Età (pag. XVIII) - Grado di istruzione (pag. XIX) - Condizione professionale o non professionale (pag. XX) - Professione (pag. XXI) - Posizione nella professione (pag. XXII) - Ramo di attività economica (pag. XXIII) - Abitazione, stanza, altro tipo di alloggio (pag. XXIV) - Fabbricato (pag. XXV)		
3. Avvertenze alle tavole	»	XXV
Tavole comunali (pag. XXV) - Tavole provinciali (pag. XXVII)		
4. Diffusione dei dati	»	XXVIII
5. Qualità dei dati	»	XXVIII

Parte prima - dati comunali

Tavola 1	— Superficie territoriale e densità — Popolazione residente e popolazione presente, per sesso	pag.	2
Tavola 2	— Popolazione residente temporaneamente assente per sesso, luogo di presenza e motivo dell'assenza	»	4
Tavola 3	— Popolazione residente per sesso e stato civile	»	6
Tavola 4	— Popolazione residente per sesso e classe di età		
	A — Totale	»	8
	B — Maschi	»	12
	C — Femmine	»	16
Tavola 5	— Popolazione residente in età da 6 anni in poi per sesso e grado di istruzione	»	20
Tavola 6	— Popolazione residente che frequenta corsi regolari di studio e/o corsi di formazione professionale, per sesso e classe di età	»	24
Tavola 7	— Popolazione residente attiva e non attiva per sesso		
	A — Totale	»	28
	B — Maschi	»	30
Tavola 8	— Popolazione residente attiva in condizione professionale, per sesso e ramo di attività economica		
	A — Totale	»	32
	B — Maschi	»	36
	C — Femmine	»	40
Tavola 9	— Popolazione residente attiva in condizione professionale, per sesso, settore di attività economica e posizione nella professione		
	A — Totale	»	44
	B — Agricoltura, caccia, foreste e pesca	»	46
	C — Industrie	»	48
	D — Altre attività	»	50
Tavola 10	— Popolazione residente attiva in condizione professionale, per sesso, classe di età e settore di attività economica		
	A — Totale	»	52
	B — Maschi	»	56
	C — Femmine	»	60
Tavola 11	— Popolazione residente non attiva per sesso, classe di età e condizione non professionale	»	64
Tavola 12	— Popolazione residente che rientra giornalmente nella propria dimora abituale, secondo il luogo di lavoro o di studio	»	68
Tavola 13	— Famiglie residenti per ampiezza della famiglia	»	70
Tavola 14	— Famiglie residenti secondo la tipologia della famiglia	»	72
Tavola 15	— Abitazioni in complesso (occupate e non occupate); altri tipi di alloggio	»	76
Tavola 16	— Abitazioni occupate per titolo di godimento	»	80
Tavola 17	— Abitazioni occupate per epoca di costruzione	»	84
Tavola 18	— Abitazioni occupate per numero di stanze	»	88
Tavola 19	— Abitazioni occupate per servizio installato	»	92

Tavola 20 — Abitazioni occupate per figura giuridica del proprietario e titolo di godimento	pag.	96
Tavola 21 — Abitazioni non occupate per motivo della non occupazione	»	100
Tavola 22 — Abitazioni non occupate per servizio installato	»	102
Tavola 23 — Abitazioni non occupate per figura giuridica del proprietario	»	104

Parte seconda - dati provinciali

Tavola 1 — Popolazione residente per singolo anno di età, sesso e stato civile	»	108
Tavola 2 — Popolazione presente per singolo anno di età, sesso e stato civile	»	110
Tavola 3 — Popolazione residente per sesso, classe di età e luogo di nascita	»	112
Tavola 4 — Popolazione residente in età da 6 anni in poi per grado di istruzione, sesso, classe di età, condizione professionale o non professionale	»	113
Tavola 5 — Popolazione residente attiva e non attiva per sesso e classe di età, attiva per ramo di attività economica e posizione nella professione; non attiva per condizione non professionale	»	114
Tavola 6 — Popolazione residente attiva e non attiva per sesso e stato civile; attiva per ramo di attività economica e posizione nella professione; non attiva per condizione non professionale	»	116
Tavola 7 — Popolazione residente attiva in condizione professionale per sesso, posizione nella professione, ramo e classe di attività economica	»	118
Tavola 8 — Popolazione residente attiva in condizione professionale per sesso e professione	»	120
Tavola 9 — Popolazione residente attiva in condizione professionale per sesso e categoria socio-professionale	»	124
Tavola 10 — Popolazione residente occupata per ramo di attività economica, ore lavorate e posizione nella professione	»	125
Tavola 11 — Popolazione residente in età da 14 anni in poi non occupata, per sesso e numero di ore lavorate	»	125
Tavola 12 — Popolazione residente in età da 19 anni in poi per sesso, luogo di residenza nel 1976, condizione nel 1976 e nel 1981	»	126
Tavola 13 — Stranieri residenti per classe di età e sesso; condizione professionale per settore di attività economica e posizione nella professione; condizione non professionale	»	128
Tavola 14 — Famiglie residenti per ampiezza e tipo della famiglia	»	129
Tavola 15 — Famiglie residenti con almeno un nucleo familiare, per tipo del nucleo e ampiezza della famiglia	»	130
Tavola 16 — Famiglie residenti per tipo di famiglia e di componenti	»	130
Tavola 17 — Famiglie residenti per ampiezza, stato civile, classe di età e sesso del capo famiglia di censimento		
A — Totale	»	131
B — Maschi	»	132
C — Femmine	»	133

Tavola 18 — Famiglie residenti per condizione professionale o non professionale dei componenti e condizione del capo famiglia di censimento	pag.	134
Tavola 19 — Famiglie residenti per ampiezza e numero di componenti (occupati, in età inferiore a 6 anni, in età di 60 anni e più, in età di 75 anni e più)	»	134
Tavola 20 — Famiglie residenti per ampiezza e specie di alloggio in cui dimorano	»	135
Tavola 21 — Famiglie residenti per tipo della famiglia e numero di figli conviventi	»	136
Tavola 22 — Convivenze e componenti permanenti, attivi e non attivi, per specie della convivenza	»	136
Tavola 23 — Convivenze secondo il numero di componenti presenti per sesso e specie della convivenza	»	136
Tavola 24 — Abitazioni occupate per numero di occupanti, numero di stanze e titolo di godimento	»	138
Tavola 25 — Abitazioni occupate per numero di stanze, numero di famiglie, figura giuridica del proprietario, epoca di costruzione e titolo di godimento, numero di servizi installati	»	140
Tavola 26 — Abitazioni occupate per tipo di fabbricato, numero di stanze, epoca di costruzione, servizi installati	»	142
Tavola 27 — Abitazioni occupate per servizi installati, numero di occupanti, numero di stanze, titolo di godimento, figura giuridica del proprietario ed epoca di costruzione	»	144
Tavola 28 — Abitazioni occupate per numero di stanze e numero dei componenti delle famiglie secondo la condizione occupazionale	»	146
Tavola 29 — Abitazioni non occupate per numero di stanze, motivo della non occupazione, tipo di fabbricato, figura giuridica del proprietario ed epoca di costruzione	»	148
Tavola 30 — Occupati per settore di attività economica, luogo di lavoro, tempo impiegato e mezzo utilizzato		
A — Agricoltura, caccia, foreste e pesca	»	149
B — Industrie	»	150
C — Altre attività	»	151
D — Totale	»	152
Tavola 31 — Studenti per luogo di studio, tempo impiegato e mezzo utilizzato	»	153


Appendice

- A — Tipologia completa delle famiglie
 - B — Confronto tra le classi di età ai censimenti demografici del 1951, 1961, 1971 e 1981.
 - C — Variazioni territoriali e di nome nelle circoscrizioni amministrative (periodo: 25 ottobre 1971 - 24 ottobre 1981)
 - D — Zone di territorio in contestazione tra Comuni
 - E — Categorie socio-professionali secondo la professione e la posizione nella professione.
 - F — Tavole disponibili
- Tracciati records
- Fac simile del *Foglio di famiglia*.

3

P
R
O

tabelle
sinottiche



introduzione

1. — PREMESSA

Il 12° Censimento generale della popolazione e il Censimento generale delle abitazioni sono stati effettuati con riferimento alla data del 25 ottobre 1981, in attuazione della legge 18 dicembre 1980, n. 864 e del relativo regolamento di esecuzione (D.P.R. 28 settembre 1981, n. 542).

Il piano della rilevazione è stato predisposto sulla base delle proposte formulate da un'apposita Commissione di studio istituita presso l'Istituto Centrale di Statistica della quale hanno fatto parte docenti universitari e rappresentanti di Amministrazioni Pubbliche, nonché di vari Enti interessati all'utilizzazione dei dati censuari.

Il piano di pubblicazione, modificato rispetto al 1971, in particolare, per quanto riguarda la disponibilità dei risultati in funzione delle diverse aggregazioni territoriali, si articola nel modo seguente:

Volume I — **Primi risultati provinciali e comunali sulla popolazione e sulle abitazioni (Dati provvisori)** (Maggio 1982)

Volume II — **Dati sulle caratteristiche strutturali della popolazione e delle abitazioni**

Tomo 1 — Fascicoli provinciali (95 fascicoli)

Tomo 2 — Fascicoli regionali (20 fascicoli)

Tomo 3 — Fascicolo nazionale

Volume III — **Popolazione delle frazioni geografiche e delle località abitate dei Comuni** (20 fascicoli regionali e 1 fascicolo nazionale).

Volume IV — **Atti del censimento.**

Un apposito volume riporta i dati sulla popolazione residente legale dei singoli Comuni, un altro infine sarà dedicato ad una relazione illustrativa ed interpretativa dei risultati censuari.

Il presente fascicolo consta di due parti:

Parte prima: 23 tavole con dati riferiti ai singoli Comuni della Provincia;

Parte seconda: 31 tavole, con dati riguardanti l'incrocio dei caratteri considerati, elaborate a livello provinciale.

Qui di seguito vengono riportate ed illustrate le definizioni dei caratteri ai quali si riferiscono i dati contenuti nel fascicolo; allo scopo di assicurare una esatta interpretazione dei dati stessi vengono inoltre fornite avvertenze specifiche per alcune tavole, nonché talune indicazioni sugli ulteriori canali di accesso all'informazione censuaria e sulla qualità dei risultati.

Per una più completa conoscenza delle modalità tecniche seguite per l'esecuzione del censimento, vedasi il fascicolo dell'Istituto Centrale di Statistica - 12° Censimento della popolazione e 6° Censimento dell'industria, del commercio, dei servizi e dell'artigianato, 25-26 ottobre 1981, *Disposizioni e istruzioni per gli Organi periferici*, Roma 1981.

La denominazione e le circoscrizioni territoriali dei Comuni, delle Province e delle Regioni fanno riferimento alla situazione esistente alla data del 25 ottobre 1981 (Cfr. Istituto Centrale di Statistica - *Elenco dei Comuni al 25 ottobre 1981*, Roma 1982).

2. — DEFINIZIONI

FAMIGLIA

Ai fini del censimento, per famiglia s'intende un insieme di persone legate da vincoli di matrimonio, parentela, affinità, adozione, affiliazione, tutela o da vincoli affettivi, coabitanti ed aventi dimora abituale nello stesso Comune, che normalmente provvedono al soddisfacimento dei loro bisogni mediante la messa in comune di tutto o parte del reddito di lavoro o patrimoniale da esse percepito.

Una famiglia può essere costituita anche di una sola persona la quale provvede in tutto o in parte con i propri mezzi di sussistenza al soddisfacimento dei bisogni individuali.

Sono considerate facenti parte della famiglia, come membri aggregati di essa, anche le persone addette ai servizi domestici, nonché le altre persone che, a qualsiasi titolo, convivono abitualmente con la famiglia stessa.

Ai fini del censimento, si considera **capo famiglia** colui che è ritenuto tale dalla famiglia. Questa definizione differisce da quella utilizzata nei censimenti del 1961 e 1971 a seguito delle innovazioni legislative in materia di diritto di famiglia.

Per la classificazione delle famiglie è stata adottata, analogamente agli spogli effettuati in occasione dei censimenti del 1961 e 1971, la seguente tipologia:

- Famiglie di Tipo A, *se composte di solo capo famiglia* (con o senza membri aggregati);
- Famiglie di Tipo B, *se composte di capo famiglia e coniuge* (con o senza membri aggregati);

- Famiglie di Tipo C, *se composte di capo famiglia, coniuge e figli* (con o senza membri aggregati). Sono considerate di tipo C anche le famiglie in cui manca il coniuge, cioè composte di capo famiglia e figli (con o senza membri aggregati);
- Famiglie di Tipo D, *se composte di capo famiglia, coniuge, figli, ascendenti e/o altri parenti* (con o senza membri aggregati). Sono considerate di tipo D anche le famiglie composte di: capo famiglia, figli, ascendenti e/o altri parenti; capo famiglia, coniuge, ascendenti e/o altri parenti; capo famiglia, ascendenti e/o altri parenti.

Per una migliore conoscenza delle strutture familiari, si è provveduto ad analizzare più in profondità le famiglie di tipo C e di tipo D, individuando al loro interno gruppi ulteriori di famiglie, pervenendo così ad una tipologia più articolata (cfr. Tavola provinciale n. 14). Il contenuto dei singoli gruppi è reso esplicito in Appendice (punto A):

Questa tipologia è stata concepita in funzione dell'obiettivo di procedere, per quanto possibile, all'individuazione dei nuclei familiari.

Per **nucleo familiare** s'intende la coppia sposata senza figli o con uno o più figli mai sposati, nonché un solo genitore con uno o più figli mai sposati.

Si possono quindi avere i seguenti quattro tipi di nuclei familiari:

- coniugi senza figli o con figli tutti non celibi o nubili;
- coniugi con almeno un figlio mai sposato;
- padre con almeno un figlio mai sposato;
- madre con almeno un figlio mai sposato.

In questo fascicolo risultano enucleate le famiglie con almeno un nucleo familiare (cfr. Tavola provinciale n. 15) in quanto non è stato possibile provvedere ad un accertamento esaustivo dei nuclei familiari sia per l'assenza sul *Foglio di famiglia* di quesiti specifici o di notizie comunque indispensabili, sia perché si è rinunciato ad ulteriori esplorazioni che pure in qualche caso avrebbero consentito l'individuazione di altri nuclei.

Si è del parere, comunque, che i citati criteri di spoglio — peraltro applicati all'universo delle famiglie e non ad un campione come generalmente praticato negli altri Paesi — assicurino risultati pienamente soddisfacenti, tenuto anche conto che — stando alle risultanze di uno spoglio campionario condotto sulla base dei dati censuari del 1971 (cfr. Istituto Centrale di Statistica — *Indagine sui nuclei familiari*, Collana d'informazioni, n. 6 del 1982) — le famiglie mononucleari rappresentano il 97% circa delle famiglie con due o più componenti.

CONVIVENZA

Ai fini del censimento, per convivenza s'intende un insieme di persone che, senza essere legate da vincoli di matrimonio, parentela, affinità e simili, conducono vita in comune per motivi religiosi, di cura, di assistenza, militari, di pena, e simili.

Sono considerate facenti parte della convivenza anche le persone addette alla convivenza stessa per ragioni d'impiego o di lavoro e che vi convivono abitualmente, purché non costituiscano famiglia a sé stante.

POPOLAZIONE RESIDENTE

La popolazione residente di ciascun Comune è costituita dalle persone aventi dimora abituale nel Comune e ivi presenti alla data del censimento e dalle persone aventi anch'esse dimora abituale nel Comune, ma che alla data del censimento risultavano assenti per uno dei seguenti motivi:

- emigrazione in altro Comune o all'estero, nel caso si tratti di emigrazione per l'esercizio di occupazioni stagionali o temporanee;
- servizio di leva, di richiamo alle armi, di volontariato;
- istruzione, noviziato religioso;
- ricovero in istituti di cura, di qualsiasi natura, purché la permanenza nel Comune di temporanea presenza non superi i due anni;
- detenzione in attesa di giudizio, condanna inferiore a cinque anni, obbligo di soggiorno per misura di prevenzione, rieducazione, purché la permanenza nel Comune di temporanea presenza non superi i cinque anni;
- affari, turismo, breve cura, e simili;
- servizio statale all'estero;
- missione fuori sede, compresa la frequenza di corsi di qualificazione o aggiornamento professionali, nonché di avanzamento;
- imbarco su navi della marina militare e mercantile.

È il caso di precisare, sulla base della predetta definizione, che a livello provinciale la popolazione residente temporaneamente assente risulta dalla somma dei dati comunali e pertanto comprende anche le persone temporaneamente assenti da un Comune della Provincia che alla data del censimento erano temporaneamente presenti in un altro Comune della Provincia stessa.

La popolazione residente, a norma dell'art. 2 del D.P.R. 542 del 28 settembre 1981, è considerata popolazione legale. Il relativo ammontare, per Comuni, Provincie e Stato è pubblicato sulla Gazzetta Ufficiale n. 95, del 7 aprile 1983, Supplemento ordinario n. 17.

POPOLAZIONE PRESENTE

La popolazione presente di ciascun Comune è costituita dalle persone presenti nel Comune alla data del censimento ed aventi in esso dimora abituale, nonché dalle persone temporaneamente presenti nel Comune alla data del censimento, ma aventi abituale dimora in altro Comune o all'estero.

ETÀ

L'età è computata in anni compiuti. Così ad esempio:

- 0 anni: dalla nascita al giorno precedente il 1° compleanno;
- 1 anno: dal giorno del 1° compleanno al giorno precedente il 2° compleanno;
- meno di 5 anni: dalla nascita al giorno precedente il 5° compleanno;
- da 5 a 9 anni: dal giorno del 5° compleanno al giorno precedente il 10° compleanno.

Poiché tale criterio è stato reintrodotta in occasione del censimento demografico del 1971, al fine di rendere più agevoli i confronti temporali, si forniscono in Appendice (punto B) indicazioni utili per la ricostruzione delle classi di età per le quali può essere effettuato il confronto dei dati comunali.

GRADO DI ISTRUZIONE

Si riferisce al più alto titolo di studio conseguito in qualsiasi scuola (pubblica o privata, italiana o straniera, anche all'estero) e non alla più alta classe o al più alto corso frequentato con successo.

- Laureati** coloro che, avendo seguito un corso completo di studi universitari (della durata minima di quattro anni), hanno conseguito un diploma di laurea.
- Diplomati** coloro che hanno conseguito un diploma di maturità o di abilitazione di scuola secondaria di secondo grado.
Con tale voce sono altresì indicate le persone che hanno conseguito una abilitazione specifica dopo un corso di studi universitari della durata inferiore a quattro anni (diploma di statistica, di vigilanza alle scuole elementari, ISEF, ecc.).
- Forniti di licenza media inferiore** coloro che hanno conseguito una licenza di scuola secondaria di primo grado che consenta l'accesso alle scuole secondarie di secondo grado.
- Forniti di licenza elementare** coloro che hanno conseguito la licenza elementare o il certificato rilasciato da un corso di scuola popolare di tipo C (assimilabile alla licenza elementare).
- Alfabeti privi di titolo di studio** coloro che hanno dichiarato di saper leggere e scrivere pur non avendo conseguito la licenza elementare, nonché gli scolari anche se iscritti alla 1^a elementare. Sono comprese in tale gruppo anche le persone che hanno conseguito il certificato di proscioglimento (3^a elementare) fino al 1955, anno nel quale tale certificato venne abolito. Poiché nel censimento del 1961 le persone fornite del certificato di proscioglimento vennero comprese tra le persone in possesso di licenza di scuola elementare, ai fini di un corretto confronto fra i dati di questi due censimenti occorre considerare congiuntamente i gruppi dei *forniti di licenza elementare* e degli *alfabeti privi di titolo di studio*.
- Analfabeti** coloro che hanno dichiarato di non sapere leggere e scrivere.

CONDIZIONE PROFESSIONALE O NON PROFESSIONALE

La popolazione in condizione professionale è costituita dalle persone che nella settimana precedente la data del censimento risultavano occupate o disoccupate alla ricerca di nuova occupazione.

Occupati coloro che possiedono un'occupazione (in proprio o alle dipendenze) da cui traggono un profitto o una retribuzione. Sono considerati tali anche coloro che collaborano, senza avere un regolare rapporto di lavoro, con un familiare che svolge un'attività lavorativa in proprio.

Disoccupati alla ricerca di nuova occupazione coloro che hanno perduto una precedente occupazione alle dipendenze e sono alla ricerca attiva di una nuova occupazione, essendo in grado di accettarla se viene loro offerta.

La popolazione in condizione non professionale è costituita:

- a) da tutti i bambini e ragazzi con meno di 14 anni;
- b) dalle persone in cerca di prima occupazione;
- c) dalle casalinghe;
- d) dagli studenti;
- e) dalle persone ritirate dal lavoro;
- f) dagli altri censiti in età da 14 anni in poi che non rientrano nei gruppi di cui alle lettere da b) ad e). Tra questi ultimi sono compresi anche coloro che stanno assolvendo gli obblighi di leva, tali persone al censimento del 1971 venivano attribuite alla popolazione in condizione professionale o a quella in condizione non professionale sulla base della condizione nella quale si trovavano prima dell'inizio del servizio di leva.

Si riportano di seguito le relative definizioni:

Persone in cerca di prima occupazione coloro che non hanno mai esercitato un'attività lavorativa o hanno cessato un'attività lavorativa in proprio e sono alla ricerca attiva di un'occupazione alle dipendenze essendo in grado di accettarla se viene loro offerta.

Casalinghe coloro che si dedicano prevalentemente alla cura della propria famiglia e della propria casa.

Studenti coloro che si dedicano prevalentemente allo studio.

Persone ritirate dal lavoro coloro che hanno cessato una attività lavorativa per raggiunti limiti di età o altra causa.

Anche ai fini del confronto con i dati del censimento del 1971, si precisa che **le persone in condizione professionale e quelle in cerca di prima occupazione confluiscono nella cosiddetta popolazione attiva. La popolazione in condizione non professionale depurata dalle persone in cerca di prima occupazione, costituisce invece la popolazione non attiva.**

In ordine sempre ai confronti temporali, è necessario tener presente che nei precedenti censimenti si è utilizzato il concetto di condizione *abituale*, non essendo previsto che la risposta ai quesiti sull'attività professionale dovesse essere fornita facendo riferimento alla data del censimento. Con le innovazioni introdotte è stato recepito il criterio seguito nelle rilevazioni correnti delle forze di lavoro.

PROFESSIONE

Per professione s'intende l'attività individuale esercitata dalle persone costituenti la popolazione attiva, ad esclusione delle persone in cerca di prima occupazione. La specificazione della professione, cioè la *qualificazione tecnologica* dell'attività individuale è determinata dal genere di lavoro o di servizio esplicito (ad esempio: industriale, commerciante, medico, avvocato, contabile, falegname, ebanista, fabbro ferraio, elettricista... ecc.).

Il lavoro connesso con l'esercizio di una professione è caratterizzato da uno sforzo fisico o intellettuale da parte della persona, nonché dall'oggetto sul quale tale sforzo viene esercitato. In relazione alla prevalenza ed alla natura di questi vari elementi si è soliti fare distinzione tra lavoro prevalentemente intellettuale e lavoro prevalentemente manuale. Le attività di carattere prevalentemente intellettuale sono comunemente designate come *professioni o arti liberali*; quelle di carattere prevalentemente manuale come *arti o mestieri*. Tuttavia, per semplicità di linguaggio, si designano usualmente con il termine *professioni* sia le professioni e arti liberali, sia le arti e i mestieri.

Per le persone addette al culto e i militari di carriera esercitanti una professione non inerente all'esercizio del culto o all'attività tipicamente militare è stata considerata l'attività di tipo civile da esse svolta (ad esempio: per un sacerdote secolare esercitante la professione di insegnante presso una scuola pubblica o privata si è considerata la professione di *insegnante*; per una suora infermiera si è considerata la professione di *infermiera*; per un capitano medico si è considerata la professione di *medico*, e così via).

Per le persone disoccupate è stata considerata la professione esercitata prima della disoccupazione.

Per notizie più analitiche si rinvia al volume dell'Istituto Centrale di Statistica — *Classificazione delle professioni, Metodi e Norme, Serie C, n. 9, Maggio 1981.*

Per la professione e i due caratteri seguenti (posizione nella professione ed attività economica) è necessario tener presente che le persone con più di una attività lavorativa hanno fornito le notizie facendo riferimento alla principale attività svolta, cioè a quella che per continuità di lavoro, per importanza economica o altre considerazioni era ritenuta da esse la prevalente.

POSIZIONE NELLA PROFESSIONE

Per posizione nella professione s'intende la condizione della persona espletante un'attività economica in rapporto all'unità locale in cui viene svolta l'attività stessa.

Nel presente volume le posizioni nella professione risultano raggruppate nel modo seguente:

Imprenditori, liberi professionisti:

imprenditori — coloro che gestiscono in proprio un'impresa (azienda agricola, industriale, commerciale, ecc.), nella quale non impiegano l'opera manuale propria o di familiari, ma quella di dipendenti;

liberi professionisti — coloro che esercitano in proprio una professione o arte liberale (notaio, medico, ingegnere, avvocato, ecc.).

Lavoratori in proprio: coloro che gestiscono un'azienda agricola, una piccola azienda industriale, una bottega artigiana, un negozio o un esercizio pubblico partecipandovi col proprio lavoro manuale. In tale posizione sono compresi anche i coltivatori diretti, i mezzadri e simili, i soci di cooperative aventi figura di lavoratori in proprio e chi lavora nel proprio domicilio direttamente per conto di consumatori e non su commissione di imprese.

Coadiuvanti: coloro che collaborano con un familiare che svolge un'attività lavorativa in proprio, senza avere un rapporto di lavoro regolato da contratto.

Dirigenti e impiegati:

dirigenti — coloro che ricoprono un ruolo caratterizzato da un elevato grado di professionalità, autonomia e potere decisionale. Per la Pubblica Amministrazione si considerano in tale posizione le qualifiche previste dal D.P.R. 30 giugno 1972, n. 748, nonché le qualifiche equivalenti presso tutte le altre Amministrazioni, siano esse a carattere centrale o locale. Per gli appartenenti alle FF.AA. e corpi similari sono considerati come dirigenti gli ufficiali con grado superiore a quello di tenente colonnello o posizioni assimilate;

appartenenti alla carriera direttiva — coloro che con diverso grado di responsabilità, discrezionalità di poteri e autonomia, esercitano una funzione direttiva (tecnica o amministrativa). Per gli appartenenti alle FF.AA. e corpi similari sono considerati come direttivi gli ufficiali con grado inferiore a quello di colonnello o posizioni assimilate;

impiegati — coloro che esercitano una funzione di concetto o esecutiva tecnica o amministrativa;

appartenenti alle categorie speciali (intermedi) — coloro che esercitano una funzione intermedia tra quella degli impiegati e quella degli operai specializzati vale a dire chi guida e controlla, con apporto di adeguata competenza tecnico-pratica, gruppi di altri lavoratori.

Lavoratori dipendenti:

capi operai — coloro che svolgono una attività per la cui esecuzione si richiedono conoscenze di tipo specialistico ed hanno eventualmente responsabilità di guida di personale;

operai specializzati o qualificati — coloro che svolgono una attività per la cui esecuzione si richiedono adeguate cognizioni tecnico-pratiche conseguite o in istituti professionali o mediante istruzione equivalente o acquisite con il necessario tirocinio e pratica, nonché chi esegue con perizia il lavoro manuale affidatogli essendo in possesso di specifiche capacità tecnico-pratiche;

operai comuni — coloro che eseguono lavori di carattere manuale e non sono compresi nelle categorie precedenti (manovale, bracciante agricolo, ecc.);

altri lavoratori dipendenti — coloro che esercitano mansioni di usciere, bidello, guardiano e simili;

apprendisti — coloro che esercitano un'attività lavorativa per l'apprendimento di una professione ed il successivo conseguimento di una qualifica;

lavoranti a domicilio — coloro che lavorano nel proprio domicilio esclusivamente o prevalentemente su commissione di imprese (industriali, commerciali, artigiane) e non direttamente per conto di consumatori;

graduati o militari di carriera delle FF.AA. o figure similari dei corpi di polizia e sicurezza interna — gli appartenenti alle FF.AA. e corpi similari con grado fino a caporal maggiore o assimilati, nonché i vigili urbani e del fuoco.

RAMO DI ATTIVITÀ ECONOMICA

Per ramo di attività economica s'intende il campo di attività in cui viene esercitata la professione, arte o mestiere. Esso è determinato, di norma, in base all'attività (unica o prevalente) delle singole *unità locali* in cui il censito svolge la propria professione, arte o mestiere (ad esempio: azienda agricola, stabilimento industriale, bottega artigiana, negozio, esercizio pubblico, sede o filiale bancaria e assicurativa, ospedale, gabinetto medico, studio professionale, ministero, amministrazione comunale). I rami in cui si articola la classificazione delle attività economiche sono i seguenti:

- 0. — Agricoltura, caccia, foreste e pesca
- 1. — Energia, gas e acqua
 - 1.A — Estrazione di combustibili solidi, liquidi e gassosi; industria petrolifera
 - 1.B — Energia elettrica, gas e acqua
- 2. — Industrie estrattive, industrie manifatturiere per la trasformazione di minerali non energetici e prodotti derivati; industrie chimiche
- 3. — Industrie manifatturiere per la lavorazione e la trasformazione dei metalli; meccanica di precisione
- 4. — Industrie manifatturiere alimentari, tessili, delle pelli e cuoio, dell'abbigliamento, del legno, mobili e altre industrie manifatturiere
- 5. — Industria delle costruzioni e delle installazioni di impianti per l'edilizia
- 6. — Commercio, pubblici esercizi e alberghi; riparazioni di beni di consumo e di veicoli
 - 6.A — Commercio, pubblici esercizi e alberghi
 - 6.B — Riparazioni di beni di consumo e di veicoli
- 7. — Trasporti e comunicazioni
- 8. — Credito e assicurazione, servizi prestati alle imprese; noleggio
 - 8.A — Credito e assicurazione
 - 8.B — Servizi prestati alle imprese; noleggio
- 9. — Pubblica amministrazione; servizi pubblici e privati
 - 9.A — Pubblica amministrazione
 - 9.B — Servizi pubblici e privati

Si fa presente che non risulta possibile procedere ad un completo confronto dei dati per ramo di attività economica con i corrispondenti dati del 1971, in quanto la relativa classificazione ha subito una profonda revisione (cfr. Istituto Centrale di Statistica — *Classificazione delle attività economiche*, Metodi e Norme, Serie C, n. 8, Maggio 1981), essendo stato necessario renderla ragguagliabile alla NACE (Nomenclatura generale delle attività economiche nelle Comunità Europee) concordata in sede comunitaria.

ABITAZIONE, STANZA, ALTRO TIPO DI ALLOGGIO

Ai fini del censimento, per abitazione s'intende un insieme di vani, o anche un vano solo, destinato funzionalmente ad uso di alloggio, che dispone di un ingresso indipendente su strada, pianerottolo, cortile, terrazza, ballatoio, e simili e che alla data del censimento è occupata o è destinata ad essere occupata da una famiglia o da più famiglie coabitanti.

Un'abitazione si considera occupata se in essa abitano una o più persone aventi la dimora abituale nel Comune di censimento, anche se temporaneamente assenti alla data del censimento stesso; non occupata se in essa non abita alcuna persona o se è abitata solo da persone temporaneamente presenti nel Comune di censimento (è il caso ad esempio di studenti che frequentano un corso di studi nel Comune di censimento).

È da considerare non occupata l'abitazione:

- disponibile per la vendita o l'affitto;
- utilizzabile per vacanza in quanto chi ne dispone la occupa soltanto in uno o più periodi dell'anno (abitazioni ubicate generalmente in località turistiche);
- utilizzabile per lavoro, cioè se trattasi di abitazione secondaria che viene occupata saltuariamente da chi ne dispone per motivi di lavoro (ad esempio: casa di campagna destinata ai lavori agricoli nell'epoca del raccolto, abitazione secondaria situata generalmente in un Comune diverso da quello di dimora abituale utilizzata per lo svolgimento della propria attività lavorativa);
- non occupata per altro motivo in quanto già venduta o affittata, ma non ancora occupata; non più occupata da chi ne dispone, per trasferimento a seguito di emigrazione definitiva verificatasi in particolare nelle zone montane di spopolamento.

Il titolo di godimento dell'abitazione fa riferimento al titolo in base al quale la famiglia dispone dell'abitazione stessa. I titoli di godimento considerati sono:

- *proprietà*, alla quale è stato assimilato l'usufrutto; sotto tale voce sono comprese anche le abitazioni a riscatto;
- *affitto*, che comprende anche il subaffitto;
- *altro titolo*, per i casi di uso gratuito dell'abitazione, di godimento per prestazione di servizi, ecc.

L'epoca di costruzione o di ricostruzione fa riferimento all'anno di ultimazione della costruzione o ricostruzione. Nel caso in cui l'abitazione sia stata costruita in anno posteriore a quello del relativo fabbricato, a seguito di ricostruzione parziale, ampliamento o sopraelevazione, è stato considerato l'anno di termine della ricostruzione, dell'ampliamento o della sopraelevazione.

Per quanto concerne la superficie dell'abitazione è da tener presente che essa fa riferimento alla superficie dei pavimenti delle stanze e dei vani accessori con esclusione della superficie di balconi, terrazze, verande, cantine, garages, portici, loggiati, solai, cortili, ecc.

Per stanza s'intende un locale, facente parte di un'abitazione, che riceve aria e luce dall'esterno ed ha dimensioni tali da consentire la collocazione di un letto lasciando lo spazio utile per il movimento di una persona. La cucina, se risponde a tale definizione, è considerata stanza.

Per altro tipo di alloggio s'intende il locale che, pur non essendo funzionalmente destinato ad abitazione di una famiglia (cantina, soffitta, magazzino, negozio, ufficio, ecc.) ovvero non avendo le caratteristiche proprie dell'abitazione (roulotte, natante, grotta, carrozzone, ecc.), risulta alla data del censimento occupato di fatto da una o più famiglie residenti.

FABBRICATO

Per fabbricato s'intende qualsiasi costruzione, comprendente almeno un'abitazione, isolata da vie o spazi vuoti oppure separata da altre costruzioni mediante muri maestri che si elevano, senza soluzione di continuità, dalle fondamenta al tetto, che disponga di uno o più accessi all'esterno e che possa avere una o più scale autonome.

3. — AVVERTENZE ALLE TAVOLE

TAVOLE COMUNALI

Tavola 1:

- l'elenco dei Comuni che hanno subito variazioni territoriali e di nome tra il 1971 ed il 1981 è riportato in Appendice (punto C);
- i dati sulla superficie territoriale dei Comuni sono stati forniti dagli Uffici Tecnici Erariali; si fa presente che eventuali variazioni di superficie di minima entità non segnalate in Appendice sono conseguenti a verifiche periodiche effettuate dagli stessi Uffici Tecnici Erariali.

Per quanto concerne le superfici delle zone di territorio in contestazione tra due o più Comuni (Appendice punto D) rilevate in sede di predisposizione delle basi territoriali del censimento, è da tener presente che esse costituiscono un *di cui* delle superfici totali dei Comuni.

Ai fini dell'imputazione delle superfici contestate alla superficie totale dell'uno o dell'altro Comune interessato, si è avuto riguardo alle circoscrizioni comunali, quali risultano delimitate sulle carte topografiche al 25.000 edite dall'Istituto Geografico Militare, nel presupposto che tali circoscrizioni facciano riferimento alle medesime risultanze catastali da cui sono desunte le superfici dei Comuni.

In mancanza di altro valido criterio, l'attribuzione delle superfici contestate è stata necessariamente omessa nei pochi casi in cui i confini comunali sono rimasti indefiniti anche sulla cartografia I.G.M.;

- la densità della popolazione residente (numero medio di abitanti per Km²) è data dal rapporto fra il totale della popolazione residente di ciascun Comune e la superficie territoriale del Comune stesso espressa in Km².

Tavola 2:

tra le persone temporaneamente assenti per motivi di lavoro risultano anche quelle che hanno seguito familiari recatisi in altri Comuni o all'estero per motivi di lavoro.

Tavola 6:

per corso di formazione professionale s'intende un corso che abbia tutti i seguenti requisiti:

- durata non inferiore a tre mesi;
- rilascio di un attestato;
- utilizzazione per migliorare o adeguare la capacità professionale.

Tavole 9 e 10:

i rami in cui si articola la classificazione delle attività economiche risultano così raggruppati:

- agricoltura, caccia, foreste e pesca: ramo 0;
- industrie: rami 1, 2, 3, 4 e 5;
- altre attività: rami 6, 7, 8 e 9.

Tavola 12:

le persone che lavorano e frequentano un corso di studi regolare e/o di formazione professionale sono comprese fra gli *occupati*; le persone che frequentano un corso regolare di studi ed un corso di formazione professionale sono comprese fra gli *scolari e studenti*; in quest'ultimo gruppo sono pure compresi i bambini che frequentano la scuola materna.

Tavola 14:

per l'individuazione delle famiglie composte da coniugi, coniugi e figli, genitori e figli, si è fatto riferimento alla figura del capo famiglia e quindi, nel caso di questa tavola, la famiglia composta ad esempio dal capo famiglia e da uno dei suoi genitori risulta sotto la voce *altro tipo di famiglia*.

Tavola 15:

per il calcolo del numero medio di occupanti per stanza non si è tenuto conto delle stanze adibite esclusivamente ad altro uso.

Tavola 19:

per quanto concerne l'acqua potabile di acquedotto e il gabinetto, l'espressione *fuori dell'abitazione* sta ad intendere che il servizio si trova o nel corpo del fabbricato che comprende l'abitazione (ballatoio, pianerottolo, ecc.) o nel cortile, giardino o orto annessi al fabbricato stesso, a disposizione dei soli occupanti dell'abitazione o del fabbricato e non del pubblico in genere.

Si fa inoltre presente che per *bagno* s'intende un impianto di vasca e/o doccia.

Tavola 22:

è da tener presente che le abitazioni che dispongono di servizi installati sommate a quelle che non ne dispongono danno il totale abitazioni solo nel caso in cui sia sempre stata fornita risposta ai relativi quesiti.

TAVOLE PROVINCIALI

Tavole 4, 12, 13, 18, 30:

cfr. nota alle tavole comunali 9 e 10 (nella tavola 13 è enucleato altresì il ramo "commercio, pubblici servizi, alberghi, riparazioni di beni di consumo e di veicoli").

Tavola 9:

per notizie sui contenuti delle singole categorie vedi Appendice (punto E); la popolazione attiva in condizione professionale considerata in tale tavola comprende anche i militari in servizio di leva.

Tavole 10 e 13:

le posizioni nella professione risultano raggruppate nel modo seguente:

- *indipendenti*: imprenditori, liberi professionisti, lavoratori in proprio, coadiuvanti;
- *dipendenti*: tutte le altre.

Tavola 18:

i componenti in condizione non professionale sono stati classificati secondo il settore di attività economica dei componenti in condizione professionale.

Tavola 20:

le famiglie che occupano un'abitazione o un altro tipo di alloggio sono quelle che occupano l'alloggio a titolo principale.

Tavola 22:

nella voce *altre convivenze* sono comprese le convivenze militari e di altri corpi accasermati.

Tavola 28:

sono considerate solo le famiglie che occupano le abitazioni a titolo principale.

Tavole 30 e 31:

i dati fanno riferimento alle persone che nel mercoledì precedente la data di compilazione del modello si sono recate al lavoro o a scuola rientrando nella stessa giornata alla propria dimora abituale.

Ai fini di una corretta interpretazione dei dati occorre tener presente che:

- i lavoratori-studenti hanno fatto riferimento al luogo di lavoro;
- coloro che esercitano la professione su mezzi di trasporto (autisti, ferrovieri, tramvieri, piloti, marittimi, ecc.) hanno indicato il luogo da cui prendono servizio (posteggio, stazione, deposito, aeroporto, porto, ecc.);
- il mezzo di trasporto è quello utilizzato per compiere il tratto più lungo (in termini di distanza e non di tempo) del tragitto casa/luogo di lavoro o studio.

Con riferimento alla Tav. 31, si precisa che tra gli studenti sono compresi i bambini che frequentano la scuola materna e le persone che frequentano corsi di formazione professionale.

4. – Diffusione dei dati

Allo scopo di favorire un'ampia utilizzazione dei dati raccolti con il censimento, si precisa quanto segue:

a) ad integrazione delle tavole riportate nel presente fascicolo, sono state elaborate le tavole non destinate alla pubblicazione, ma comunque disponibili per gli utilizzatori, riportate in Appendice (punto F);

b) sia le tavole pubblicate che quelle di cui alla lettera a) possono essere fornite su nastro magnetico;

c) le 23 tavole, contenenti i dati comunali, possono essere fornite per sezione di censimento; le 31 tavole, contenenti i dati provinciali, possono essere fornite per Comune, rispettivamente su tabulato o nastro magnetico;

d) le richieste comportano il rimborso delle spese vive sostenute per l'approntamento del supporto e devono essere inoltrate a:

**Istituto Centrale di Statistica, Servizio Censimenti – Rep. CENS/A, Via Cesare Balbo, 16
– 00100 Roma.**

5. – Qualità dei dati

Il problema del controllo della qualità dei dati, che costituisce una delle fasi più delicate di ogni indagine statistica, si presenta ancor più accentuato in occasione delle operazioni censuarie, dalla raccolta dei dati alla pubblicazione dei risultati.

Per assicurare, nei limiti del possibile, il più alto livello di attendibilità e coerenza dei risultati, l'Istituto ha previsto particolari procedure di controllo già nel corso delle operazioni di raccolta dei dati. In tale fase gli Uffici Comunali di Censimento, assistiti dagli Uffici Provinciali di Censimento, dagli Ispettori Provinciali e da Funzionari dell'ISTAT dislocati in tutte le Province, hanno provveduto alla revisione quantitativa dei *Fogli di famiglia* accertando che tutte le unità oggetto di rilevazione (abitazioni, famiglie e convivenze) fossero state censite. Al termine delle operazioni di raccolta dei dati gli Uffici Comunali di Censimento hanno provveduto alla revisione qualitativa dei questionari di rilevazione provvedendo a codificare le notizie che per loro natura non risultavano precodificate.

Nella fase di registrazione dei dati su supporto informatico (i tracciati records sono riportati in Appendice) l'Istituto ha posto in atto le misure necessarie ad assicurare la validità dell'operazione, inserendo nelle convenzioni stipulate con quelle Regioni, Amministrazioni provinciali e comunali che, a norma dell'art. 40, del D.P.R. 28 settembre 1981, n. 542, hanno provveduto ad eseguire in proprio tale lavorazione, oltre alla verifica anche il rispetto di particolari vincoli idonei ad assicurare in corrispondenza dei vari quesiti, la compatibilità dei codici registrati.

Analoghe procedure sono state seguite per il materiale fatto registrare direttamente a cura dell'ISTAT.

In entrambi i casi, è stata attivata una procedura di controllo effettuando una nuova verifica su un campione del materiale registrato. Tale operazione ha consentito di accertare che il livello di errore attribuibile all'approntamento dell'input è risultato generalmente inferiore al 5 per mille.

Il controllo finale sulla validità dei risultati è stato attuato attraverso una complessa procedura elettronica per la messa a punto quantitativa e qualitativa del materiale.

Trattasi di una procedura articolata in varie fasi di lavoro, succintamente illustrate nei punti che seguono.

1) *Verifica della sequenzialità dei dati indicativi dei Fogli di famiglia e di convivenza*(codici di Provincia, Comune, sezione e numero d'ordine del Foglio).

In tale sede sono state tra l'altro individuate eventuali situazioni irregolari con specifico riferimento alla completezza delle risposte fornite ai singoli quesiti del *Foglio di famiglia*. Questa analisi ha evidenziato, in alcuni casi, la necessità di dover ricorrere sistematicamente ai singoli questionari di rilevazione per una ulteriore revisione, codifica e nuova registrazione degli stessi.

2) *Messa a punto qualitativa dei Fogli di censimento*.

I records registrati sono stati sottoposti al vaglio di un complesso programma di controllo che prevede l'imposizione automatica, sotto determinate condizioni, dei codici eventualmente mancanti o non validi e l'aggiustamento dei codici registrati in caso di accertata incongruenza. Tale controllo esteso agli incroci tra le modalità previste dal piano di pubblicazione, è stato dapprima effettuato all'interno del singolo tipo record e poi esteso tra tipi records.

In altri termini si è assicurata:

- la completezza delle risposte per singolo quesito all'interno dello stesso tipo record;
- la congruità delle risposte fornite relativamente ad ogni tipo record scegliendo all'interno di esso un carattere come fondamentale;
- la congruità delle risposte fornite tra i records relativi alla stessa famiglia o convivenza, in corrispondenza di alcuni quesiti ritenuti come fondamentali.

I controlli di congruità e i conseguenti aggiustamenti sono stati effettuati sulla base di standards conosciuti.

In particolare i quesiti scelti come riferimento (*specie dell'alloggio* per il record dell'abitazione; *anno di nascita* e, per le caratteristiche occupazionali, *la professione*, per i records relativi alle persone) sono stati ritenuti validi solo se confermati dalla presenza di determinate informazioni in altri quesiti ad essi strettamente connessi. In caso contrario si è proceduto alla loro rettifica sulla base di indicazioni desunte dagli altri quesiti. Da segnalare, infine, che gli interventi sui singoli quesiti avvengono nell'ambito della logica che li lega, come specificato in seguito.

Per fornire ulteriori elementi conoscitivi, nei prospetti che seguono sono riportati, a livello provinciale, i valori percentuali degli aggiustamenti effettuati sui quesiti del foglio di famiglia distintamente per:

Interventi di tipo 1

- annullamento delle risposte fornite a particolari quesiti per i quali, sotto determinate condizioni, non era prevista risposta; interventi relativi a casi di mancata risposta; codici non validi.

Interventi di tipo 2

- interventi relativi ad incongruità logiche riscontrate all'interno del quesito o dei quesiti.

Interventi di tipo 3

- interventi relativi ad incongruità logiche tra tipi records.
Le percentuali degli aggiustamenti sono calcolate sul totale delle frequenze relative alle risposte fornite in relazione al quesito considerato.

PROVINCIA DI L'AQUILA

Incidenza percentuale degli aggiustamenti effettuati per tipo di intervento e quesito

A - ABITAZIONI

QUESITI	TIPO 1	TIPO 2	QUESITI	TIPO 1	TIPO 2
Specie dell'alloggio	—	0,92	Superficie	3,44	14,89
Caratteristiche del fabbricato	3,88	0,75	Acqua potabile	0,64	0,14
Proprietario	2,32	0,42	Gabinetto	0,98	1,38
Titolo di godimento	3,11	0,12	— scarico	2,17	2,31
Epoca di costruzione	2,01	0,21	Bagno	1,98	—
Stanze:			Elettricità	0,36	—
— adibite ad abitazione	0,92	1,90	Riscaldamento	4,55	0,27
— cucina	—	1,42			
— adibite ad altro uso	—	2,79	TOTALE	2,00	1,86

B - POPOLAZIONE RESIDENTE E TEMPORANEAMENTE PRESENTE

QUESITI	TIPO 1	TIPO 2	QUESITI	TIPO 1	TIPO 2
Relazione di parentela e posizione nella convivenza	0,39	0,26	Frequenza corso professionale	16,77	0,07
Sesso	0,27	0,14	Condizione 1981	4,40	1,45
Stato civile	0,68	0,38	Ore lavorate nella settimana	0,15	—
Luogo di nascita	2,98	1,94	Professione	3,51	2,80
Data di nascita	0,23	0,01	Posizione nella professione	12,16	11,22
Cittadinanza	7,29	—	Attività economica	11,08	7,12
Presenza e motivo dell'assenza	0,89	1,14	Condizione 1976	9,72	6,77
Residenza 1976	2,75	0,08	Pendolarità - luogo di lavoro o di studio	—	8,99
Istruzione	5,86	0,86	Pendolarità - altri quesiti	12,41	—
Corso regolare di studi	14,40	1,34	TOTALE	4,89	1,34
Frequenza scuola materna	1,71	0,18			

C - VERIFICHE DI CONGRUITÀ TRA RECORDS

TIPO 3

Specie di alloggio	1,17
Relazione di parentela	0,61
Annullamenti di records doppi e/o anomali	0,23
Mancati accoppiamenti tra famiglia principale e famiglia/e coabitanti (*)	11,38

(*) Percentuale calcolata sul totale delle famiglie coabitanti e le relative famiglie principali.

Il materiale relativo alla Provincia di L'Aquila, pur non avendo evidenziato carenze di rilievo, ha richiesto la codifica del titolo di studio per 3 comuni della provincia. Tale situazione ha comportato il ricorso al materiale di base.

A scopo esemplificativo, distintamente per tipo di intervento, si riportano di seguito alcuni casi verificatisi con maggior frequenza.

Per gli interventi di tipo 1 ai quesiti relativi alla *condizione professionale o non professionale nella settimana precedente la data del censimento* e alla *condizione professionale o non professionale nell'ottobre del '76* doveva essere fornita risposta solo se la persona aveva compiuto, alla data del censimento, rispettivamente i 14 ed i 19 anni.

Per gli interventi di tipo 2:

— il quesito *stanze* è stato messo in relazione con la superficie dell'abitazione verificando la congruità del dato della superficie media per stanza;


— nell'ambito del quesito relativo alla *condizione professionale o non professionale nella settimana precedente la data del censimento* sono stati messi in relazione la *professione, arte o mestiere esercitato*, la *posizione nella professione* e la *categoria di attività economica*. I codici delle tre caratteristiche occupazionali sono stati collegati tra loro mediante una tabella a tripla entrata verificandone la reciproca compatibilità e sostituendo successivamente gli eventuali codici non validi. Il codice non valido è stato individuato in funzione di quelli ritenuti validi. Per alcune particolari professioni è stata inoltre controllata la compatibilità tra la professione, l'età ed il titolo di studio.

Per i quesiti relativi al *luogo di studio o di lavoro, tempo impiegato e mezzo utilizzato per gli spostamenti*, in considerazione della difficoltà di effettuare, in alcuni casi, una netta distinzione tra i due tipi di interventi, sono stati convenzionalmente attribuiti al tipo 1 quelli derivanti dai controlli di congruità delle varie risposte fornite all'interno del quesito ivi comprese le verifiche derivanti dalle risposte sul *tempo impiegato e mezzo utilizzato per gli spostamenti extracomunali*.

Sono stati attribuiti al tipo 2 quelli relativi al confronto tra *luogo di studio o di lavoro* ed alcune caratteristiche rilevate per lo stesso individuo. In particolare per tutti coloro per i quali era prevista una risposta al *luogo di studio o di lavoro* si è verificata l'esistenza e la compatibilità del codice indicato. Così ad esempio per coloro che si sono dichiarati *lavoranti a domicilio per conto d'impresa* è stato controllato che il codice fosse quello corrispondente a *lavora nella propria abitazione*.

Tra gli interventi di tipo 3 si segnala quello relativo al mancato accoppiamento tra il codice della famiglia principale ed il codice della famiglia o delle famiglie coabitanti. Tale inconveniente è da attribuirsi alla diversità dei codici che ne avrebbero dovuto consentire l'esatto accoppiamento.

Da segnalare infine che, nel periodo immediatamente successivo alla raccolta dei dati, l'ISTAT ha attivato tre distinte indagini campionarie: la prima con lo scopo di verificare il grado di copertura del censimento; la seconda con l'obiettivo di raccogliere, con riferimento ad alcuni fondamentali caratteri della popolazione residente, informazioni sulla qualità dei risultati; la terza tendente ad accertare la corrispondenza tra i risultati del censimento e la posizione anagrafica delle famiglie. I risultati delle predette indagini formeranno oggetto di pubblicazione.



parte prima
dati comunali

TAV. 1 - Superficie territoriale e densità - Popolazione residente e popolazione presente, per sesso

Codice dei Comuni	COMUNI	Superficie territoriale km ²	Densità ab/km ²	POPOLAZIONE RESIDENTE			POPOLAZIONE PRESENTE			
				Maschi	Femmine	TOTALE	Maschi	Femmine	TOTALE	
									N.	di cui temporaneamente presente
001	ACCIANO	32,36	23	361	381	742	352	377	729	—
002	AIELLI	34,70	41	672	742	1.414	659	738	1.397	14
003	ALFEDENA	40,27	18	334	406	740	329	404	733	24
004	ANVERSA DEGLI ABRUZZI	31,78	17	233	299	532	202	276	478	7
005	ATELETA	41,69	36	730	783	1.513	675	765	1.440	3
006	AVEZZANO	104,04	326	16.555	17.330	33.885	16.353	17.427	33.780	663
007	BALSORANO	58,01	65	1.892	1.860	3.752	1.709	1.745	3.454	1
008	BARETE	24,33	26	295	333	628	291	330	621	7
009	BARISCIANO	78,56	21	815	870	1.685	808	874	1.682	70
010	BARREA	86,96	11	458	490	948	433	482	915	3
011	BISEGNA	46,15	14	315	319	634	211	244	455	7
012	BUGNARA	25,77	45	558	598	1.156	544	596	1.140	6
013	CAGNANO AMITERNO	60,24	30	885	925	1.810	868	924	1.792	7
014	CALASCIO	39,84	8	123	176	299	123	174	297	10
015	CAMPO DI GIOVE	30,45	31	469	466	935	443	460	903	14
016	CAMPOTOSTO	51,58	20	500	536	1.036	413	430	843	—
017	CANISTRO	15,78	68	516	559	1.075	473	549	1.022	7
018	CANSANO	40,21	11	203	227	430	198	228	426	7
019	CAPESTRANO	43,08	30	599	682	1.281	582	664	1.246	12
020	CAPISTRELLO	60,85	91	2.766	2.759	5.525	2.475	2.702	5.177	31
021	CAPITIGNANO	30,63	26	372	425	797	372	420	792	5
022	CAPORCIANO	18,29	18	160	174	334	152	171	323	—
023	CAPPADOCIA	67,42	12	400	416	816	391	407	798	—
024	CARAPELLE CALVISIO	14,48	10	72	72	144	70	69	139	—
025	CARSOLI	95,27	49	2.306	2.376	4.682	2.259	2.348	4.607	22
026	CASTEL DEL MONTE	57,83	14	367	460	827	296	361	657	34
027	CASTEL DI IERI	18,79	28	251	267	518	227	254	481	6
028	CASTEL DI SANGRO	84,05	62	2.468	2.730	5.198	2.330	2.644	4.974	62
029	CASTELLAFIUME	24,61	40	517	457	974	470	419	889	7
030	CASTELVECCHIO CALVISIO	15,09	24	175	185	360	167	183	350	3
031	CASTELVECCHIO SUBEQUO	19,23	80	737	810	1.547	730	795	1.525	29
032	CELANO	91,77	114	5.230	5.199	10.429	5.067	5.146	10.213	48
033	CERCHIO	20,11	88	865	905	1.770	858	900	1.758	2
034	CIVITA D'ANTINO	29,11	35	504	527	1.031	474	503	977	—
035	CIVITELLA ALFEDENA	29,50	11	162	161	323	140	140	280	—
036	CIVITELLA ROVETO	45,35	64	1.436	1.475	2.911	1.350	1.446	2.796	16
037	COCULLO	31,72	16	219	294	513	202	274	476	5
038	COLLARMELE	23,70	43	492	524	1.016	484	528	1.012	23
039	COLLELONGO	57,17	30	790	916	1.706	776	910	1.686	14
040	COLLEPIETRO	15,24	26	193	197	390	176	191	367	3
041	CORFINIO	18,21	55	483	521	1.004	469	514	983	15
042	FAGNANO ALTO	24,48	27	313	336	649	317	338	655	15
043	FONTECCHIO	16,89	26	210	228	438	224	262	486	60
044	FOSSA	8,63	76	304	348	652	292	341	633	1
045	GAGLIANO ATERNO	33,36	14	213	265	478	177	239	416	9
046	GIOIA DEI MARSÌ	63,39	38	1.211	1.178	2.389	1.157	1.161	2.318	13
047	GORIANO SICOLI	21,77	34	365	386	751	336	356	692	3
048	INTRODACQUA	36,97	43	746	847	1.593	722	836	1.558	25
049	L'AQUILA	466,96	136	30.876	32.802	63.678	32.264	33.213	65.477	3.305
050	LECCE NEI MARSÌ	65,98	26	848	891	1.739	787	862	1.649	17
051	LUCO DEI MARSÌ	44,59	113	2.488	2.550	5.038	2.407	2.511	4.918	13
052	LUCOLI	109,74	12	631	647	1.278	604	639	1.243	5
053	MAGLIANO DE' MARSÌ	67,96	47	1.546	1.642	3.188	1.505	1.605	3.110	17
054	MASSA D'ALBE	68,47	17	555	596	1.151	533	587	1.120	4
055	MOLINA ATERNO	11,84	55	301	352	653	295	347	642	1

segue TAV. 1 — Superficie territoriale e densità - Popolazione residente e popolazione presente, per sesso

Codice dei Comuni	COMUNI	Superficie territoriale km ²	Densità ab/km ²	POPOLAZIONE RESIDENTE			POPOLAZIONE PRESENTE			
				Maschi	Femmine	TOTALE	Maschi	Femmine	TOTALE	
									N.	di cui temporaneamente presente
056	MONTEREALE	104,39	32	1.693	1.698	3.391	1.646	1.685	3.331	12
057	MORINO	52,58	30	777	813	1.590	735	804	1.539	3
058	NAVELLI	42,12	20	393	429	822	390	419	809	4
059	OCRE	23,54	38	431	456	887	423	461	884	25
060	OFENA	36,72	24	392	501	893	428	486	914	78
061	OPI	49,37	10	263	255	518	238	232	470	9
062	ORICOLA	18,40	43	409	383	792	410	384	794	18
063	ORTONA DEI MARSII	52,66	24	632	658	1.290	591	643	1.234	10
064	ORTUCCHIO	35,62	53	905	969	1.874	857	917	1.774	12
065	OVINDOLI	58,84	21	600	644	1.244	561	621	1.182	3
066	PACENTRO	71,99	22	753	845	1.598	745	834	1.579	18
067	PERETO	41,11	14	308	276	584	291	270	561	8
068	PESCASSEROLI	92,54	24	1.040	1.168	2.208	986	1.135	2.121	35
069	PESCINA	37,51	119	2.173	2.287	4.460	2.118	2.276	4.394	93
070	PESCOCOSTANZO	52,25	27	672	728	1.400	653	719	1.372	4
071	PETTORANO SUL GIZIO	62,38	23	703	735	1.438	681	727	1.408	5
072	PIZZOLI	56,11	45	1.211	1.331	2.542	1.166	1.318	2.484	21
073	POGGIO PICENZE	11,62	74	419	438	857	393	432	825	17
074	PRATA D'ANSIDONIA	19,66	33	313	343	656	311	334	645	21
075	PRATOLA PELIGNA	28,27	278	3.808	4.058	7.866	3.655	4.006	7.661	32
076	PREZZA	19,71	63	595	654	1.249	588	650	1.238	21
077	RAIANO	29,10	88	1.264	1.301	2.565	1.280	1.306	2.586	89
078	RIVISONDOLI	31,65	28	437	460	897	415	439	854	14
079	ROCCACASALE	17,23	48	415	411	826	395	405	800	7
080	ROCCA DI BOTTE	29,77	14	215	214	429	206	210	416	7
081	ROCCA DI CAMBIO	27,62	18	245	261	506	225	253	478	8
082	ROCCA DI MEZZO	87,14	20	815	907	1.722	777	889	1.666	21
083	ROCCA PIA	44,80	6	139	141	280	138	138	276	—
084	ROCCARASO	49,95	32	788	828	1.616	784	827	1.611	45
085	SAN BENEDETTO DEI MARSII	25,25	154	1.949	1.930	3.879	1.832	1.858	3.690	34
086	SAN BENEDETTO IN PERILLIS	19,01	12	97	131	228	91	124	215	1
087	SAN DEMETRIO NE' VESTINI	16,33	92	702	794	1.496	702	807	1.509	50
088	SAN PIO DELLE CAMERE	17,27	34	288	304	592	261	280	541	13
089	SANTE MARIE	40,06	44	881	899	1.780	855	893	1.748	—
090	SANT'EUSANIO FORCONESE	7,97	59	222	249	471	218	247	465	6
091	SANTO STEFANO DI SESSANIO	33,29	6	85	114	199	85	114	199	1
092	SAN VINCENZO VALLE ROVETO	43,37	70	1.465	1.579	3.044	1.366	1.519	2.885	5
093	SCANNO	134,04	20	1.275	1.367	2.642	1.139	1.329	2.468	21
094	SCONTRONE	21,38	26	274	273	547	269	270	539	7
095	SCOPPITO	53,04	38	981	1.013	1.994	954	1.009	1.963	17
096	SCURCOLA MARSICANA	30,01	73	1.093	1.087	2.180	1.058	1.077	2.135	23
097	SECINARO	32,05	24	367	398	765	323	366	689	12
098	SULMONA	58,33	407	11.367	12.369	23.736	11.626	12.321	23.947	781
099	TAGLIACOZZO	89,40	72	3.185	3.245	6.430	3.112	3.235	6.347	119
100	TIONE DEGLI ABRUZZI	40,24	15	282	314	596	271	312	583	9
101	TORNIMPARTE	65,87	45	1.472	1.472	2.944	1.437	1.463	2.900	23
102	TRASACCO	51,41	109	2.802	2.792	5.594	2.703	2.749	5.452	21
103	VILLALAGO	35,29	23	363	440	803	349	436	785	18
104	VILLA SANTA LUCIA DEGLI ABRUZZI	27,67	15	204	220	424	176	187	363	4
105	VILLA SANT'ANGELO	5,26	96	244	259	503	237	254	491	5
106	VILLAVALLELONGA	73,44	15	507	588	1.095	464	561	1.025	3
107	VILLETTA BARREA	20,54	30	279	343	622	258	331	589	9
108	VITTORITO	14,04	85	556	637	1.193	545	634	1.179	20
	TOTALE PROVINCIA	5.034,46	58	141.833	149.909	291.742	139.638	148.505	288.143	6.517

TAV. 2 - Popolazione residente temporaneamente assente per sesso, luogo di presenza e motivo dell'assenza

Codice dei Comuni	COMUNI	IN ALTRI COMUNI				ALL'ESTERO				TOTALE	
		TOTALE		di cui per motivi di lavoro		TOTALE		di cui per motivi di lavoro		MF	M
		MF	M	MF	M	MF	M	MF	M		
001	ACCIANO	10	6	6	5	3	3	3	3	13	9
002	AIELLI	27	16	12	6	4	2	1	1	31	18
003	ALFEDENA	28	16	3	3	3	3	3	3	31	19
004	ANVERSA DEGLI ABRUZZI	49	28	35	20	12	8	9	5	61	36
005	ATELETA	52	33	15	12	24	24	22	22	76	57
006	AVEZZANO	711	445	254	158	57	48	43	37	768	493
007	BALSORANO	121	78	61	35	178	106	159	97	299	184
008	BARETE	13	7	2	1	1	1	1	1	14	8
009	BARISCIANO	54	28	13	5	19	7	12	5	73	35
010	BARREA	31	23	12	8	5	4	4	3	36	27
011	BISEGNA	72	39	37	22	114	68	94	58	186	107
012	BUGNARA	19	13	4	2	3	3	2	2	22	16
013	CAGNANO AMITERNO	24	15	11	6	1	1	—	—	25	16
014	CALASCIO	12	7	11	6	—	—	—	—	12	7
015	CAMPO DI GIOVE	43	33	9	7	3	3	—	—	46	36
016	CAMPOTOSTO	193	85	105	44	—	—	—	—	193	85
017	CANISTRO	60	46	36	30	—	—	—	—	60	46
018	CANSANO	11	8	4	3	—	—	—	—	11	8
019	CAPESTRANO	45	23	22	10	2	2	2	2	47	25
020	CAPISTRELLO	240	182	95	83	139	124	126	114	379	306
021	CAPITIGNANO	8	2	4	—	2	1	2	1	10	3
022	CAPORCIANO	10	6	1	—	1	1	1	1	11	7
023	CAPPADOCIA	18	9	8	4	—	—	—	—	18	9
024	CARAPELLE CALVISIO	5	2	1	—	—	—	—	—	5	2
025	CARSOLI	89	54	22	10	8	7	7	7	97	61
026	CASTEL DEL MONTE	181	77	116	49	23	9	9	4	204	86
027	CASTEL DI IERI	32	17	13	8	11	8	7	5	43	25
028	CASTEL DI SANGRO	218	124	87	52	68	43	55	38	286	167
029	CASTELLAFIUME	91	50	37	20	1	1	1	1	92	51
030	CASTELVECCHIO CALVISIO	12	8	4	2	1	1	1	1	13	9
031	CASTELVECCHIO SUBEQUO	38	19	19	12	13	5	7	4	51	24
032	CELANO	185	113	47	35	79	63	66	53	264	176
033	CERCHIO	8	4	5	3	6	4	3	2	14	8
034	CIVITA D'ANTINO	48	23	21	11	6	6	6	6	54	29
035	CIVITELLA ALFEDENA	34	17	18	9	9	5	9	5	43	22
036	CIVITELLA ROVETO	109	77	61	49	22	19	19	17	131	96
037	COCULLO	25	9	18	7	17	10	12	8	42	19
038	COLLARMELE	27	18	9	6	—	—	—	—	27	18
039	COLLELONGO	33	22	8	8	1	—	—	—	34	22
040	COLLEPIETRO	13	8	7	4	13	9	12	8	26	17
041	CORFINIO	21	13	10	6	15	11	11	8	36	24
042	FAGNANO ALTO	6	3	3	2	3	2	3	2	9	5
043	FONTECCHIO	12	7	—	—	—	—	—	—	12	7
044	FOSSA	19	10	4	2	1	1	1	1	20	11
045	GAGLIANO ATERNO	53	29	20	10	18	12	17	12	71	41
046	GIOIA DEI MARSII	78	54	20	17	6	6	5	5	84	60
047	GORIANO SICOLI	49	23	33	13	13	6	7	3	62	29
048	INTRODACQUA	48	27	12	10	12	7	5	5	60	34
049	L'AQUILA	1.323	768	471	276	183	131	103	81	1.506	899
050	LECCE NEI MARSII	94	60	49	31	13	11	11	10	107	71
051	LUCO DEI MARSII	124	77	31	20	9	7	6	6	133	84
052	LUCOLI	40	30	16	12	—	—	—	—	40	30
053	MAGLIANO DE' MARSII	88	41	37	14	7	4	5	3	95	45
054	MASSA D'ALBE	34	21	14	9	1	1	1	1	35	22
055	MOLINA ATERNO	4	1	2	1	8	5	8	5	12	6

segue TAV. 2 — Popolazione residente temporaneamente assente per sesso, luogo di presenza e motivo dell'assenza

Codice dei Comuni	COMUNI	IN ALTRI COMUNI				ALL'ESTERO				TOTALE	
		TOTALE		di cui per motivi di lavoro		TOTALE		di cui per motivi di lavoro		MF	M
		MF	M	MF	M	MF	M	MF	M		
056	MONTEREALE	69	48	23	15	3	1	1	—	72	49
057	MORINO	49	39	23	18	5	5	4	4	54	44
058	NAVELLI	16	6	7	1	1	—	—	—	17	6
059	OCRE	28	18	12	8	—	—	—	—	28	18
060	OFENA	57	24	22	10	—	—	—	—	57	24
061	OPI	53	25	25	15	4	3	4	3	57	28
062	ORICOLA	14	9	3	—	2	2	2	2	16	11
063	ORTONA DEI MARSÌ	63	43	36	28	3	2	2	2	66	45
064	ORTUCCHIO	97	47	36	16	15	7	12	6	112	54
065	OVINDOLI	47	27	15	11	18	13	15	13	65	40
066	PACENTRO	37	20	8	4	—	—	—	—	37	20
067	PERETO	31	19	22	11	—	—	—	—	31	19
068	PESCASSEROLI	105	58	45	29	17	17	16	16	122	75
069	PESCINA	127	75	65	33	32	18	18	12	159	93
070	PESCOCOSTANZO	30	17	14	8	2	2	—	—	32	19
071	PETTORANO SUL GIZIO	32	22	12	10	3	2	2	2	35	24
072	PIZZOLI	78	49	31	21	1	1	1	1	79	50
073	POGGIO PICENZE	22	13	10	7	27	19	19	14	49	32
074	PRATA D'ANSIDONIA	26	8	17	5	6	4	6	4	32	12
075	PRATOLA PELIGNA	199	133	52	41	38	31	32	27	237	164
076	PREZZA	26	15	4	3	6	3	2	2	32	18
077	RAIANO	61	33	19	10	7	7	1	1	68	40
078	RIVISONDOLI	49	25	25	12	8	5	5	4	57	30
079	ROCCACASALE	25	17	7	7	8	5	6	5	33	22
080	ROCCA DI BOTTE	18	12	1	—	2	1	2	1	20	13
081	ROCCA DI CAMBIO	27	14	13	8	9	7	7	6	36	21
082	ROCCA DI MEZZO	58	33	28	13	19	15	17	14	77	48
083	ROCCA PIA	3	1	1	—	1	—	—	—	4	1
084	ROCCARASO	48	31	15	10	2	2	2	2	50	33
085	SAN BENEDETTO DEI MARSÌ	147	90	51	25	76	45	62	38	223	135
086	SAN BENEDETTO IN PERILLIS	12	5	—	—	2	1	2	1	14	6
087	SAN DEMETRIO NE' VESTINI	31	18	6	3	6	5	5	4	37	23
088	SAN PIO DELLE CAMERE	29	16	11	7	35	18	21	11	64	34
089	SANTE MARIE	30	22	13	7	2	2	2	2	32	24
090	SANT'EUSANIO FORCONESE	10	5	3	1	2	2	1	1	12	7
091	SANTO STEFANO DI SESSANIO	—	—	—	—	1	—	1	—	1	—
092	SAN VINCENZO VALLE ROVETO	122	71	67	45	42	30	35	26	164	101
093	SCANNO	153	102	77	52	42	40	34	33	195	142
094	SCONTRONE	14	7	3	2	1	1	—	—	15	8
095	SCOPPITO	47	33	26	17	1	—	—	—	48	33
096	SCURCOLA MARSICANA	68	41	21	9	—	—	—	—	68	41
097	SECINARO	39	17	7	4	49	30	36	25	88	47
098	SULMONA	533	352	173	122	37	27	22	18	570	379
099	TAGLIACOZZO	188	117	72	39	14	11	10	9	202	128
100	TIONE DEGLI ABRUZZI	19	13	10	7	3	3	3	3	22	16
101	TORNIMPARTE	64	42	33	20	3	3	3	3	67	45
102	TRASACCO	130	82	43	27	33	28	28	24	163	110
103	VILLALAGO	32	19	16	11	4	3	2	2	36	22
104	VILLA SANTA LUCIA DEGLI ABRUZZI	42	20	15	9	23	10	8	6	65	30
105	VILLA SANT'ANGELO	16	8	2	—	1	1	1	1	17	9
106	VILLAVALLELONGA	40	25	12	7	33	20	33	20	73	45
107	VILLETTA BARREA	42	24	18	11	—	—	—	—	42	24
108	VITTORITO	34	20	17	10	—	—	—	—	34	20
	TOTALE PROVINCIA	8.329	4.984	3.262	1.967	1.787	1.255	1.366	1.024	10.116	6.239

TAV. 3 - Popolazione residente per sesso e stato civile

Codice dei Comuni	COMUNI	MASCHI					FEMMINE				
		CELIBI	CONIUGATI	SEPARATI LEGALMENTE	VEDOVI	DIVORZIATI	NUBILI	CONIUGATE	SEPARATE LEGALMENTE	VEDOVE	DIVORZIATE
001	ACCIANO	141	202	—	17	1	111	202	1	67	—
002	AIELLI	273	365	2	32	—	251	374	1	116	—
003	ALFEDENA	148	176	—	10	—	150	176	3	77	—
004	ANVERSA DEGLI ABRUZZI	71	143	—	18	1	90	140	2	67	—
005	ATELETA	313	391	1	25	—	287	399	—	96	1
006	AVEZZANO	7.894	8.264	54	322	21	7.155	8.372	71	1.701	31
007	BALSORANO	882	945	2	63	—	698	981	1	180	—
008	BARETE	136	147	1	11	—	129	156	1	47	—
009	BARISCIANO	315	463	2	33	2	238	487	2	143	—
010	BARREA	197	239	—	22	—	185	237	1	66	1
011	BISEGNA	147	156	—	11	1	108	145	1	65	—
012	BUGNARA	226	308	1	22	1	182	311	2	102	1
013	CAGNANO AMITERNO	356	492	3	34	—	325	498	1	101	—
014	CALASCIO	48	64	—	11	—	70	65	—	41	—
015	CAMPO DI GIOVE	208	243	2	16	—	160	246	—	59	1
016	CAMPOTOSTO	209	268	—	23	—	174	263	1	98	—
017	CANISTRO	240	251	2	23	—	239	263	—	57	—
018	CANSANO	79	110	2	12	—	81	101	1	44	—
019	CAPESTRANO	214	354	2	29	—	187	366	2	126	1
020	CAPISTRELLO	1.309	1.380	1	76	—	1.059	1.395	3	302	—
021	CAPITIGNANO	143	210	—	19	—	118	236	—	71	—
022	CAPORCIANO	57	95	—	8	—	40	89	—	45	—
023	CAPPADOCIA	171	199	—	30	—	122	232	—	61	1
024	CARAPELLE CALVISIO	33	31	—	7	1	19	35	—	17	1
025	CARSOLI	1.029	1.172	4	98	3	876	1.187	4	306	3
026	CASTEL DEL MONTE	140	208	1	18	—	138	209	—	113	—
027	CASTEL DI IERI	108	129	3	11	—	87	131	1	47	1
028	CASTEL DI SANGRO	1.155	1.237	3	70	3	1.119	1.271	10	324	6
029	CASTELLAFIUME	275	218	3	21	—	199	216	—	42	—
030	CASTELVECCHIO CALVISIO	61	102	—	12	—	55	105	—	25	—
031	CASTELVECCHIO SUBEQUO	317	388	2	28	2	263	409	1	136	1
032	CELANO	2.555	2.503	15	156	1	2.125	2.532	16	523	3
033	CERCHIO	383	457	—	25	—	315	471	1	118	—
034	CIVITA D'ANTINO	239	249	—	15	1	212	263	3	48	1
035	CIVITELLA ALFEDENA	76	78	—	8	—	58	79	—	24	—
036	CIVITELLA ROVETO	715	680	7	33	1	623	695	5	152	—
037	COCULLO	71	130	1	17	—	81	151	—	61	1
038	COLLARMELE	224	249	1	17	1	196	248	1	79	—
039	COLLELONGO	341	417	2	30	—	351	426	2	136	1
040	COLLEPIETRO	70	112	—	11	—	40	127	1	29	—
041	CORFINIO	201	254	1	25	2	151	263	2	104	1
042	FAGNANO ALTO	122	169	—	20	2	89	182	2	63	—
043	FONTECCHIO	92	104	2	12	—	71	107	1	47	2
044	FOSSA	127	161	2	13	1	123	163	1	61	—
045	GAGLIANO ATERNO	80	119	1	12	1	92	121	2	48	2
046	GIOIA DEI MARSII	511	651	4	45	—	396	652	3	126	1
047	GORIANO SICOLI	151	195	—	19	—	113	205	—	68	—
048	INTRODACQUA	296	414	4	30	2	261	429	2	155	—
049	L'AQUILA	14.462	15.508	175	707	24	13.347	15.630	226	3.537	62
050	LECCE NEI MARSII	358	449	2	38	1	302	459	2	128	—
051	LUCO DEI MARSII	1.097	1.327	6	57	1	916	1.342	2	289	1
052	LUCOLI	278	319	—	33	1	218	314	—	115	—
053	MAGLIANO DE' MARSII	690	801	5	49	1	641	816	2	181	2
054	MASSA D'ALBE	253	281	—	20	1	222	297	—	77	—
055	MOLINA ATERNO	136	154	—	10	1	136	163	—	53	—

segue TAV. 3 — Popolazione residente per sesso e stato civile

Codice dei Comuni	COMUNI	MASCHI					FEMMINE				
		CELIBI	CONIUGATI	SEPARATI LEGALMENTE	VEDOVI	DIVORZIATI	NUBILI	CONIUGATE	SEPARATE LEGALMENTE	VEDOVE	DIVORZIATE
056	MONTEREALE	715	901	2	75	—	544	908	2	244	—
057	MORINO	357	398	1	21	—	317	422	2	71	1
058	NAVELLI	152	215	—	24	2	146	215	—	67	1
059	OCRE	199	220	—	11	1	180	219	—	57	—
060	OFENA	132	224	1	34	1	169	231	—	100	1
061	OPI	119	127	—	17	—	106	122	—	27	—
062	ORICOLA	184	210	1	14	—	140	202	1	40	—
063	ORTONA DEI MARSÌ	226	363	2	41	—	169	374	3	112	—
064	ORTUCCHIO	393	481	1	29	1	343	499	1	125	1
065	OVINDOLI	282	289	1	28	—	230	293	1	120	—
066	PACENTRO	330	389	1	31	2	325	401	4	112	3
067	PERETO	145	150	1	11	1	90	150	—	36	—
068	PESCASSEROLI	579	420	2	38	1	590	434	4	139	1
069	PESCINA	941	1.155	8	68	1	784	1.184	6	312	1
070	PESCOCOSTANZO	322	334	—	16	—	299	344	1	84	—
071	PETTORANO SUL GIZIO	302	366	3	31	1	229	377	3	124	2
072	PIZZOLI	521	637	3	49	1	511	633	2	185	—
073	POGGIO PICENZE	169	233	2	14	1	144	225	2	67	—
074	PRATA D'ANSIDONIA	123	175	—	15	—	121	179	—	43	—
075	PRATOLA PELIGNA	1.658	2.017	15	113	5	1.393	2.089	14	555	7
076	PREZZA	205	356	3	30	1	179	368	2	105	—
077	RAIANO	514	705	4	40	1	404	721	4	171	1
078	RIVISONDOLI	218	200	—	19	—	180	200	1	79	—
079	ROCCACASALE	171	226	—	18	—	102	235	1	70	3
080	ROCCA DI BOTTE	97	108	—	10	—	79	104	—	31	—
081	ROCCA DI CAMBIO	98	132	3	11	1	81	131	1	47	1
082	ROCCA DI MEZZO	360	425	4	26	—	340	416	6	145	—
083	ROCCA PIA	53	78	—	8	—	32	83	—	26	—
084	ROCCARASO	384	389	1	14	—	346	394	2	86	—
085	SAN BENEDETTO DEI MARSÌ	886	991	6	66	—	681	1.005	3	238	3
086	SAN BENEDETTO IN PERILLIS	28	62	1	6	—	31	64	—	36	—
087	SAN DEMETRIO NE' VESTINI	301	379	5	16	1	280	387	4	121	2
088	SAN PIO DELLE CAMERE	120	152	—	15	1	87	155	1	60	1
089	SANTE MARIE	391	441	1	48	—	307	455	3	134	—
090	SANT'EUSANIO FORCONESE	84	130	—	8	—	80	130	1	38	—
091	SANTO STEFANO DI SESSANIO	26	54	—	5	—	42	52	—	20	—
092	SAN VINCENZO VALLE ROVETO	649	748	5	62	1	611	768	3	195	2
093	SCANNO	528	686	5	56	—	424	717	—	226	—
094	SCONTRONE	131	125	2	14	2	106	126	1	39	1
095	SCOPPITO	415	527	4	35	—	369	532	1	110	1
096	SCURCOLA MARSICANA	517	524	3	48	1	417	538	3	129	—
097	SECINARO	162	186	2	17	—	157	182	—	59	—
098	SULMONA	5.125	5.871	62	287	22	4.764	5.976	77	1.515	37
099	TAGLIACOZZO	1.418	1.643	13	109	2	1.170	1.650	9	409	7
100	TIONE DEGLI ABRUZZI	117	148	—	17	—	99	153	—	62	—
101	TORNIMPARTE	629	790	2	50	1	512	796	2	162	—
102	TRASACCO	1.267	1.440	9	84	2	1.035	1.444	6	306	1
103	VILLALAGO	123	225	2	13	—	115	228	2	95	—
104	VILLA SANTA LUCIA DEGLI ABRUZZI	67	121	1	15	—	41	128	—	51	—
105	VILLA SANT'ANGELO	111	124	1	8	—	88	127	1	41	2
106	VILLAVALLELONGA	242	233	4	28	—	253	252	3	80	—
107	VILLETTA BARREA	123	147	—	9	—	146	144	1	52	—
108	VITTORITO	205	322	1	26	2	205	323	—	106	3
	TOTALE PROVINCIA	64.037	72.723	507	4.432	134	56.587	73.917	568	18.628	209

TAV. 4 - Popolazione residente

A —

Codice dei Comuni	COMUNI	CLASSI QUINQUENNALI DI ETÀ (anni)										
		Meno di 5	5 - 9	10 - 14	15 - 19	20 - 24	25 - 29	30 - 34	35 - 39	40 - 44	45 - 49	50 - 54
001	ACCIANO	17	39	40	47	41	43	39	30	32	44	41
002	AIELLI	91	72	81	85	95	103	94	56	75	75	114
003	ALFEDENA	33	21	53	51	48	47	40	26	34	45	51
004	ANVERSA DEGLI ABRUZZI	13	14	17	33	24	31	14	22	21	23	48
005	ATELETA	63	114	125	126	87	70	63	57	90	89	113
006	AVEZZANO	2.307	2.612	2.881	2.940	2.794	2.505	2.495	1.853	2.061	2.072	2.319
007	BALSORANO	256	297	309	326	335	265	258	150	195	205	255
008	BARETE	35	34	37	42	34	35	45	35	30	44	46
009	BARISCIANO	81	89	72	93	102	114	105	70	92	82	105
010	BARREA	50	50	59	76	68	71	58	29	54	56	76
011	BISEGNA	26	32	40	31	38	43	39	29	46	47	48
012	BUGNARA	49	57	74	73	82	81	67	51	68	69	64
013	CAGNANO AMITERNO	95	92	99	129	137	133	80	77	95	100	145
014	CALASCIO	6	3	14	9	9	11	12	9	13	12	11
015	CAMPO DI GIOVE	50	61	54	79	81	63	65	40	60	68	49
016	CAMPOTOSTO	40	50	69	70	63	50	48	32	50	64	85
017	CANISTRO	70	74	86	102	88	69	64	52	60	68	47
018	CANSANO	8	24	38	30	24	21	15	21	27	24	24
019	CAPESTRANO	34	70	65	67	61	65	52	56	61	64	105
020	CAPISTRELLO	334	423	436	526	458	421	405	288	356	330	332
021	CAPITIGNANO	26	27	31	43	64	55	33	22	32	43	66
022	CAPORCIANO	16	7	13	17	19	16	16	12	21	13	25
023	CAPPADOCIA	29	29	33	43	54	44	32	31	37	53	57
024	CARAPELLE CALVISIO	9	5	5	9	6	5	13	1	9	3	10
025	CARSOLI	320	298	328	384	353	316	263	242	266	265	319
026	CASTEL DEL MONTE	40	31	37	49	44	55	41	27	37	37	52
027	CASTEL DI IERI	13	21	22	42	33	40	19	21	22	25	26
028	CASTEL DI SANGRO	322	390	371	379	384	400	396	251	312	311	312
029	CASTELLAFIUME	48	81	128	100	79	49	53	45	60	65	48
030	CASTELVECCHIO CALVISIO	8	8	12	22	24	24	12	5	15	18	35
031	CASTELVECCHIO SUBEQUO	60	78	80	102	104	109	83	87	96	93	140
032	CELANO	698	821	829	861	837	801	729	573	566	600	668
033	CERCHIO	128	109	129	126	119	127	115	74	91	93	121
034	CIVITA D'ANTINO	69	77	82	85	69	72	64	54	49	59	63
035	CIVITELLA ALFEDENA	12	22	9	26	29	26	29	9	23	16	26
036	CIVITELLA ROVETO	220	223	243	268	239	212	207	121	160	163	162
037	COCULLO	10	20	17	18	20	27	27	13	23	22	42
038	COLLARMELE	67	60	66	79	76	72	66	35	62	57	80
039	COLLELONGO	84	88	106	138	126	105	88	75	111	97	128
040	COLLEPIETRO	14	18	15	16	23	15	17	15	16	20	28
041	CORFINIO	56	54	50	66	53	51	63	48	52	46	61
042	FAGNANO ALTO	25	20	30	31	46	36	29	17	24	29	40
043	FONTECCHIO	11	23	14	32	26	20	16	16	17	23	25
044	FOSSA	37	38	29	49	55	33	38	41	33	38	36
045	GAGLIANO ATERNO	12	21	23	19	37	27	22	14	18	27	28
046	GIOIA DEI MARSII	137	112	115	187	192	189	149	85	121	176	247
047	GORIANO SICOLI	39	34	41	47	52	53	49	23	29	38	42
048	INTRODACQUA	74	93	93	106	84	98	94	69	93	70	90
049	L'AQUILA	4.161	4.669	4.642	5.029	4.645	4.647	4.861	3.856	4.177	3.912	3.950
050	LECCE NEI MARSII	84	73	96	145	161	115	73	60	85	127	142
051	LUCO DEI MARSII	352	399	363	438	369	383	336	234	283	303	414
052	LUCOLI	55	50	59	89	91	84	63	45	50	81	107
053	MAGLIANO DE' MARSII	193	234	237	233	255	227	202	183	170	185	196
054	MASSA D'ALBE	62	57	65	89	103	76	56	49	51	63	98
055	MOLINA ATERNO	31	35	48	55	46	34	30	30	48	41	59

per sesso e classe di età

TOTALE

TOTALE						PARTICOLARI CLASSI DI ETÀ' (anni)								Codice dei Comuni
55 - 59	60 - 64	65 - 69	70 - 74	75 e più	TOTALE	Meno di 3	3 - 5	6 - 10	11 - 13	14 - 17	18	19 - 20	21 - 24	
75	47	63	68	76	742	9	15	39	23	41	8	21	28	001
98	72	121	74	108	1.414	53	55	72	47	71	18	33	75	002
67	33	55	63	73	740	24	11	27	32	44	10	20	38	003
58	39	62	44	69	532	9	9	11	9	25	6	18	14	004
133	67	100	105	111	1.513	36	46	118	79	100	26	42	68	005
2.306	1.482	1.190	893	1.175	33.885	1.350	1.477	2.679	1.672	2.363	576	1.217	2.200	006
234	155	164	163	185	3.752	152	160	305	182	264	78	126	256	007
44	34	39	41	53	628	17	23	36	22	35	7	15	27	008
121	105	157	149	148	1.685	48	48	86	40	69	21	47	78	009
68	36	50	69	78	948	32	25	57	39	57	19	18	56	010
46	39	38	45	47	634	15	16	32	24	33	6	14	27	011
105	68	89	79	80	1.156	29	28	61	39	71	8	35	64	012
160	102	129	121	116	1.810	51	59	93	62	92	27	57	111	013
23	23	48	49	47	299	3	3	3	10	8	—	6	8	014
54	39	52	53	67	935	28	32	62	33	56	16	36	62	015
90	76	79	62	108	1.036	22	26	54	34	59	20	25	52	016
71	56	49	54	65	1.075	42	40	80	48	77	24	38	71	017
19	35	25	43	52	430	5	5	29	24	23	8	10	20	018
96	91	120	130	144	1.281	25	25	70	32	60	14	25	46	019
335	203	219	224	235	5.525	200	209	433	256	424	106	190	359	020
87	67	70	53	78	797	19	13	24	20	33	11	18	53	021
22	18	46	34	39	334	7	11	7	9	14	—	8	16	022
84	53	68	64	105	816	18	18	27	21	32	8	20	44	023
13	13	14	8	21	144	5	5	5	3	3	1	7	5	024
324	246	234	224	300	4.682	187	194	304	186	315	68	149	280	025
77	48	60	81	111	827	25	17	37	19	41	9	13	40	026
48	39	44	58	45	518	8	8	21	15	29	7	16	27	027
346	216	257	250	301	5.198	196	199	386	234	285	71	166	309	028
46	33	49	36	54	974	25	38	92	73	94	18	45	51	029
36	30	33	38	40	360	6	3	8	6	14	5	12	20	030
119	74	113	99	110	1.547	31	51	75	45	77	19	44	82	031
711	506	445	372	412	10.429	401	453	800	520	681	182	338	671	032
155	104	98	83	98	1.770	79	67	108	81	105	29	42	100	033
77	34	56	56	65	1.031	40	46	77	43	71	20	34	51	034
27	15	19	17	18	323	5	8	23	6	15	8	8	25	035
181	124	134	121	133	2.911	123	136	219	161	208	63	92	191	036
53	39	65	51	66	513	6	9	19	10	14	1	10	16	037
72	53	44	60	67	1.016	44	34	58	45	71	14	14	68	038
139	83	120	95	123	1.706	41	69	87	63	109	21	63	89	039
32	31	33	40	57	390	9	11	16	8	14	4	4	20	040
69	55	73	72	135	1.004	33	32	54	27	52	10	32	39	041
47	42	95	65	73	649	14	17	20	18	22	8	14	39	042
41	24	51	49	50	438	6	9	21	8	26	5	10	21	043
48	39	46	47	45	652	20	21	40	21	18	16	28	44	044
31	43	38	60	58	478	4	13	23	9	21	3	9	30	045
268	156	96	67	92	2.389	81	78	112	72	128	36	72	164	046
64	54	66	55	65	751	19	26	35	28	35	12	23	35	047
128	106	144	125	126	1.593	40	54	91	55	84	18	37	71	048
3.966	2.909	2.979	2.371	2.904	63.678	2.393	2.672	4.699	2.751	4.054	974	1.890	3.713	049
176	107	104	76	115	1.739	58	37	81	56	105	32	72	118	050
359	229	194	166	216	5.038	204	232	377	230	335	87	171	285	051
109	76	95	96	128	1.278	35	27	55	27	81	13	35	71	052
209	168	158	144	194	3.188	105	141	234	136	190	48	95	203	053
95	78	74	57	78	1.151	42	31	56	35	69	22	39	82	054
38	28	44	36	50	653	19	17	39	24	49	12	17	38	055

segue TAV. 4 — Popolazione residente

A —

Codice dei Comuni	COMUNI	CLASSI QUINQUENNALI DI ETÀ (anni)										
		Meno di 5	5 - 9	10 - 14	15 - 19	20 - 24	25 - 29	30 - 34	35 - 39	40 - 44	45 - 49	50 - 54
056	MONTEREALE	170	167	172	233	255	191	182	145	156	190	288
057	MORINO	121	102	123	125	123	107	109	73	89	81	103
058	NAVELLI	22	40	42	49	46	49	46	39	38	43	55
059	OCRE	59	58	51	46	65	61	84	47	37	48	55
060	OFENA	26	28	38	39	36	30	35	32	35	41	53
061	OPI	26	27	38	39	41	44	35	24	26	38	31
062	ORICOLA	52	54	47	64	64	56	66	43	43	30	53
063	ORTONA DEI MARSÌ	29	26	50	89	92	66	43	37	63	85	137
064	ORTUCCHIO	98	115	103	149	155	167	110	78	95	110	189
065	OVINDOLI	80	81	81	86	82	74	94	65	71	56	67
066	PACENTRO	101	112	119	121	141	87	101	51	68	83	89
067	PERETO	28	37	29	45	58	43	34	30	20	30	33
068	PESCASSEROLI	125	153	171	218	151	153	138	102	99	132	165
069	PESCINA	264	252	283	303	371	312	299	219	227	269	367
070	PESCOCOSTANZO	81	70	109	110	118	93	80	42	78	88	118
071	PETTORANO SUL GIZIO	57	76	90	107	90	75	71	54	70	88	96
072	PIZZOLI	187	161	152	176	170	185	173	137	159	141	155
073	POGGIO PICENZE	69	57	47	43	58	65	76	53	47	47	46
074	PRATA D'ANSIDONIA	37	36	30	48	41	41	54	22	33	28	41
075	PRATOLA PELIGNA	491	570	554	586	546	561	535	398	417	404	540
076	PREZZA	58	62	74	61	58	71	84	53	60	62	92
077	RAIANO	155	143	161	164	148	150	193	123	125	154	160
078	RIVISONDOLI	39	60	62	73	60	54	47	44	54	55	47
079	ROCCACASALE	29	35	50	68	59	50	39	25	50	52	63
080	ROCCA DI BOTTE	21	25	21	42	20	20	26	25	28	29	27
081	ROCCA DI CAMBIO	26	29	15	28	29	23	48	21	34	19	43
082	ROCCA DI MEZZO	73	76	125	119	125	95	91	77	95	97	120
083	ROCCA PIA	12	6	7	12	22	17	16	4	9	14	19
084	ROCCARASO	118	136	109	126	118	129	139	77	85	82	85
085	SAN BENEDETTO DEI MARSÌ	214	236	281	342	323	326	239	158	202	233	345
086	SAN BENEDETTO IN PERILLIS	7	9	3	11	10	6	13	9	6	8	10
087	SAN DEMETRIO NE' VESTINI	82	89	97	100	86	81	94	78	86	66	76
088	SAN PIO DELLE CAMERE	22	39	36	27	36	28	26	25	27	36	42
089	SANTE MARIE	70	93	104	152	141	94	73	60	88	124	153
090	SANT'EUSANIO FORCONESE	33	25	17	22	27	39	36	15	24	18	24
091	SANTO STEFANO DI SESSANIO	5	6	7	7	10	6	15	6	5	11	13
092	SAN VINCENZO VALLE ROVETO	175	193	208	270	228	166	186	130	153	182	176
093	SCANNO	93	137	136	187	186	164	146	106	145	161	207
094	SCONTRONE	29	22	37	49	43	38	38	17	25	32	47
095	SCOPPITO	168	133	143	116	148	169	146	114	114	94	129
096	SCURCOLA MARSICANA	104	148	186	165	162	155	127	122	129	138	152
097	SECINARO	24	41	50	66	45	44	39	36	43	40	54
098	SULMONA	1.437	1.885	1.755	1.710	1.548	1.632	1.889	1.478	1.512	1.432	1.474
099	TAGLIACOZZO	347	451	447	478	481	382	410	334	394	366	438
100	TIONE DEGLI ABRUZZI	16	24	29	33	40	28	23	22	28	33	39
101	TORNIMPARTE	224	175	199	190	206	243	196	161	148	154	210
102	TRASACCO	398	421	431	419	411	437	414	323	318	311	358
103	VILLALAGO	18	27	29	48	39	39	51	19	35	54	61
104	VILLA SANTA LUCIA DEGLI ABRUZZI	9	9	7	14	14	18	16	16	10	14	32
105	VILLA SANT'ANGELO	28	26	37	35	37	32	29	31	28	28	26
106	VILLAVALLELONGA	56	60	85	108	89	83	55	41	47	55	77
107	VILLETTA BARREA	22	38	46	56	45	33	39	24	32	48	51
108	VITTORITO	62	58	62	90	75	61	54	41	60	76	89
	TOTALE PROVINCIA	17.477	19.692	20.495	22.421	21.358	20.257	19.844	14.972	16.849	17.103	19.641

per sesso e classe di eta'

TOTALE

TOTALE						PARTICOLARI CLASSI DI ETA' (anni)									Codice dei Comuni
55 - 59	60 - 64	65 - 69	70 - 74	75 e più	TOTALE	Meno di 3	3 - 5	6 - 10	11 - 13	14 - 17	18	19 - 20	21 - 24		
282	197	276	235	252	3.391	110	96	169	99	158	53	104	208	056	
101	84	99	70	80	1.590	72	66	109	75	100	23	49	100	057	
80	54	69	62	88	822	12	14	42	30	34	11	20	36	058	
81	43	50	52	50	887	37	33	60	30	30	12	19	58	059	
68	67	88	105	172	893	13	16	36	21	28	10	16	27	060	
35	27	34	25	28	518	15	14	32	20	29	9	22	30	061	
50	38	48	52	32	792	37	26	52	28	48	18	21	51	062	
135	97	121	91	129	1.290	21	12	26	33	62	13	44	75	063	
177	123	64	44	97	1.874	60	60	111	55	105	34	70	125	064	
71	86	93	77	80	1.244	43	50	88	43	69	19	25	73	065	
115	72	100	108	130	1.598	66	57	113	74	86	35	50	113	066	
57	38	37	36	29	584	18	17	38	17	27	13	21	46	067	
132	83	121	124	141	2.208	67	84	155	107	173	37	68	127	068	
384	275	236	180	219	4.460	171	147	252	169	228	63	150	293	069	
104	74	73	66	96	1.400	40	53	80	59	96	21	42	97	070	
117	70	121	120	136	1.438	36	37	73	57	80	28	37	72	071	
168	131	145	137	165	2.542	112	103	160	103	132	34	67	135	072	
58	42	71	36	42	857	37	45	54	28	35	9	17	49	073	
44	38	64	48	51	656	25	19	33	18	35	13	15	34	074	
543	368	465	419	469	7.866	287	314	587	319	447	112	263	418	075	
107	85	108	91	123	1.249	31	31	72	48	41	17	27	46	076	
167	156	184	198	184	2.565	85	97	146	103	130	28	66	116	077	
65	51	54	56	76	897	20	33	56	34	68	11	26	46	078	
44	39	52	75	96	826	22	19	28	29	58	10	31	44	079	
24	21	31	24	45	429	11	15	22	11	32	5	22	11	080	
38	32	35	41	45	506	13	20	25	10	22	3	13	21	081	
109	100	140	112	168	1.722	35	51	80	80	102	22	50	98	082	
33	23	38	22	26	280	7	6	7	4	5	5	7	18	083	
106	80	77	68	81	1.616	63	83	129	66	98	27	48	93	084	
366	204	146	103	161	3.879	129	123	240	171	274	67	139	253	085	
22	27	21	35	31	228	5	5	8	—	9	3	2	8	086	
85	108	130	112	126	1.496	48	47	97	55	78	25	36	68	087	
46	45	45	63	49	592	14	14	39	25	23	3	11	31	088	
121	90	128	124	165	1.780	43	46	93	64	113	29	64	108	089	
33	32	37	43	46	471	18	21	23	9	19	4	8	22	090	
17	12	31	18	30	199	2	4	8	3	6	1	2	9	091	
252	167	196	152	210	3.044	95	117	191	124	224	50	96	177	092	
203	153	204	192	222	2.642	55	62	139	81	132	35	85	150	093	
48	23	30	32	37	547	18	14	29	19	32	12	18	38	094	
122	105	109	88	96	1.994	101	95	125	88	107	20	53	119	095	
174	83	109	88	138	2.180	63	61	167	111	127	44	62	130	096	
56	51	47	60	69	765	11	20	40	36	48	14	24	33	097	
1.466	1.069	1.206	989	1.254	23.736	803	987	1.909	1.051	1.390	319	636	1.240	098	
474	289	373	328	438	6.430	207	237	450	262	390	85	202	371	099	
50	42	51	59	79	596	8	10	25	19	24	8	19	29	100	
199	173	176	140	150	2.944	143	120	173	126	142	41	80	169	101	
418	273	266	187	209	5.594	225	260	424	249	344	78	172	328	102	
84	52	87	69	91	803	13	10	25	19	35	6	25	28	103	
52	44	57	45	67	424	5	7	7	5	10	3	4	12	104	
29	30	26	36	45	503	16	17	33	20	27	3	16	31	105	
95	60	73	59	52	1.095	34	29	72	48	88	19	36	72	106	
52	26	37	29	44	622	16	13	46	24	42	9	16	41	107	
84	58	74	114	135	1.193	36	34	63	36	63	17	35	63	108	
20.543	14.552	15.861	13.794	16.883	291.742	10.172	11.080	19.938	12.187	17.771	4.443	8.891	16.961		

segue TAV. 4 — Popolazione residente

B —

Codice dei Comuni	COMUNI	CLASSI QUINQUENNALI DI ETÀ (anni)										
		Meno di 5	5 - 9	10 - 14	15 - 19	20 - 24	25 - 29	30 - 34	35 - 39	40 - 44	45 - 49	50 - 54
001	ACCIANO	11	11	22	19	23	29	21	17	18	24	24
002	AIELLI	45	37	36	37	54	54	53	30	42	28	51
003	ALFEDENA	23	11	27	25	21	27	20	10	23	19	20
004	ANVERSA DEGLI ABRUZZI	3	6	7	15	12	17	9	11	11	9	20
005	ATELETA	40	50	67	59	53	30	30	28	47	39	54
006	AVEZZANO	1.182	1.341	1.526	1.502	1.374	1.214	1.266	891	996	981	1.119
007	BALSORANO	119	161	169	174	196	134	137	80	93	105	129
008	BARETE	20	19	18	20	13	17	29	18	11	24	18
009	BARISCIANO	47	43	42	46	53	63	56	37	45	39	39
010	BARREA	22	24	26	32	34	42	31	14	28	29	28
011	BISEGNA	17	12	15	17	23	29	24	17	22	21	27
012	BUGNARA	29	28	34	31	41	47	43	25	38	34	25
013	CAGNANO AMITERNO	45	42	43	69	59	76	37	42	45	46	67
014	CALASCIO	1	—	3	3	4	7	11	3	8	4	6
015	CAMPO DI GIOVE	28	31	25	42	47	34	32	20	28	36	26
016	CAMPOTOSTO	23	16	33	33	38	27	29	19	24	31	42
017	CANISTRO	36	38	46	43	39	35	31	27	26	33	25
018	CANSANO	4	11	17	18	14	10	10	16	12	9	9
019	CAPESTRANO	21	33	28	32	33	36	24	28	32	28	44
020	CAPISTRELLO	176	210	222	281	248	226	206	152	180	159	170
021	CAPITIGNANO	8	16	18	16	36	32	20	9	16	11	31
022	CAPORCIANO	7	2	7	9	10	9	11	5	12	7	14
023	CAPPADOCIA	16	16	18	17	29	27	18	17	21	23	24
024	CARAPELLE CALVISIO	4	2	3	7	4	4	8	1	2	1	5
025	CARSOLI	156	137	169	211	177	154	145	113	137	131	163
026	CASTEL DEL MONTE	18	14	20	26	19	32	21	13	21	18	22
027	CASTEL DI IERI	7	13	13	19	24	24	10	13	11	9	10
028	CASTEL DI SANGRO	156	193	182	193	185	200	198	126	142	152	149
029	CASTELLAFIUME	29	42	78	54	33	26	32	19	30	39	25
030	CASTELVECCHIO CALVISIO	4	4	5	12	10	13	7	2	8	7	13
031	CASTELVECCHIO SUBEQUO	34	30	43	54	56	57	46	37	54	41	69
032	CELANO	381	421	455	468	417	416	393	294	289	276	335
033	CERCHIO	68	53	65	66	56	63	72	41	40	34	59
034	CIVITA D'ANTINO	30	38	48	47	38	31	37	24	28	24	29
035	CIVITELLA ALFEDENA	7	12	3	15	15	11	16	6	16	3	15
036	CIVITELLA ROVETO	123	107	127	132	120	101	117	64	81	83	82
037	COCULLO	4	10	5	7	13	11	14	7	12	11	16
038	COLLARMELE	31	26	31	46	44	40	33	16	32	28	41
039	COLLELONGO	39	41	57	70	62	55	45	39	52	45	64
040	COLLEPIETRO	8	14	9	7	16	12	7	6	6	10	10
041	CORFINIO	37	26	30	31	27	29	29	25	32	27	24
042	FAGNANO ALTO	18	11	19	15	18	21	13	9	16	10	17
043	FORTECCHIO	7	13	6	16	16	12	10	5	7	14	16
044	FOSSA	16	16	15	25	31	17	13	24	15	20	18
045	GAGLIANO ATERNO	5	11	9	7	17	16	12	8	8	12	14
046	GIOIA DEI MARSI	78	59	57	107	99	113	85	38	58	86	119
047	GORIANO SICOLI	25	11	23	24	25	30	33	10	12	18	21
048	INTRODACQUA	35	51	52	57	38	46	51	35	46	32	45
049	L'AQUILA	2.190	2.407	2.352	2.613	2.354	2.263	2.370	1.922	2.064	1.842	1.857
050	LECCE NEI MARSI	46	45	53	67	81	63	35	32	34	63	65
051	LUCO DEI MARSI	198	199	202	208	183	202	168	116	143	148	191
052	LUCOLI	32	30	34	38	46	51	42	20	25	31	53
053	MAGLIANO DE' MARSI	105	109	112	104	120	119	103	93	91	90	93
054	MASSA D'ALBE	39	30	30	46	50	43	29	24	27	27	47
055	MOLINA ATERNO	12	13	25	20	21	19	21	18	25	18	27

per sesso e classe di età

MASCHI

						PARTICOLARI CLASSI DI ETA' (anni)									Codice dei Comuni
55 - 59	60 - 64	65 - 69	70 - 74	75 e più	TOTALE	Meno di 3	3 - 5	6 - 10	11 - 13	14 - 17	18	19 - 20	21 - 24		
25	19	33	35	30	361	7	7	11	15	17	3	10	16	001	
44	27	53	30	51	672	25	28	35	19	36	8	19	39	002	
33	13	21	19	22	334	16	8	14	18	19	6	8	18	003	
26	17	29	19	22	233	3	3	4	3	11	3	8	8	004	
61	31	50	47	44	730	25	26	50	46	47	13	21	41	005	
1.090	705	558	396	414	16.555	689	763	1.396	884	1.236	268	619	1.070	006	
104	73	62	73	83	1.892	70	80	167	99	137	46	69	151	007	
25	14	13	15	21	295	9	13	20	11	17	2	11	7	008	
58	48	69	73	57	815	24	32	41	21	38	11	21	43	009	
40	15	22	36	35	458	14	10	27	18	26	6	9	28	010	
21	15	19	16	20	315	11	8	12	10	14	3	9	17	011	
43	21	47	41	31	558	20	11	30	19	33	3	20	27	012	
81	52	61	57	63	885	24	27	39	33	45	16	27	47	013	
10	9	14	23	17	123	1	—	—	3	2	—	1	4	014	
26	21	23	27	23	469	17	17	32	14	25	11	22	35	015	
46	36	34	29	40	500	13	11	24	14	26	9	14	32	016	
37	23	20	24	33	516	23	18	42	24	40	7	18	30	017	
8	14	15	14	21	203	2	3	12	11	14	4	8	10	018	
39	34	56	68	63	599	14	17	26	17	28	7	11	27	019	
141	99	98	103	95	2.766	99	111	222	128	225	60	103	189	020	
40	30	32	26	31	372	5	8	11	14	15	2	12	27	021	
9	7	22	12	17	160	2	5	3	6	8	—	2	9	022	
36	25	35	29	49	400	10	10	15	12	15	2	8	24	023	
6	5	7	5	8	72	2	2	3	2	1	1	6	3	024	
146	109	114	108	136	2.306	84	103	143	96	161	41	78	144	025	
33	18	26	31	35	367	14	5	17	11	20	6	8	16	026	
18	16	19	27	18	251	3	7	13	8	14	4	9	18	027	
152	99	109	112	120	2.468	90	111	182	116	127	42	88	153	028	
21	17	23	18	31	517	16	20	51	45	53	11	20	20	029	
16	16	14	22	22	175	3	2	3	5	5	1	7	9	030	
53	33	53	40	37	737	19	26	33	25	37	8	26	43	031	
317	229	190	169	180	5.230	216	253	404	294	353	109	177	336	032	
81	45	41	37	44	865	44	34	51	40	60	13	15	51	033	
32	22	21	21	34	504	16	21	41	26	39	11	19	28	034	
13	7	8	8	7	162	1	6	12	2	8	4	6	13	035	
89	60	66	41	43	1.436	71	71	106	84	104	35	43	95	036	
21	13	27	24	24	219	3	2	11	3	5	—	3	12	037	
28	27	22	24	23	492	20	16	27	18	40	10	8	39	038	
54	33	47	39	48	790	24	28	41	32	53	14	32	45	039	
10	15	14	22	27	193	5	9	10	5	6	3	2	14	040	
26	24	31	33	52	483	24	16	30	12	28	4	18	19	041	
23	14	51	29	29	313	9	14	11	10	10	5	8	14	042	
14	10	23	23	18	210	3	6	12	3	13	3	5	13	043	
17	23	24	17	13	304	9	11	15	12	8	5	20	23	044	
12	13	15	28	26	213	1	6	11	5	9	—	5	12	045	
136	69	45	28	34	1.211	50	42	57	36	72	22	38	83	046	
24	20	31	27	31	365	13	12	16	16	14	10	12	15	047	
46	45	53	69	45	746	20	26	50	31	47	10	17	32	048	
1.845	1.351	1.357	1.025	1.064	30.876	1.272	1.399	2.395	1.413	2.103	471	970	1.893	049	
86	49	45	34	50	848	32	23	45	32	54	13	31	62	050	
183	103	91	67	86	2.488	105	139	184	135	169	33	85	140	051	
47	33	44	45	60	631	22	14	33	16	39	4	16	36	052	
104	75	76	59	93	1.546	56	75	110	67	86	15	43	98	053	
34	38	38	25	28	555	28	15	30	14	40	11	18	39	054	
11	18	18	11	24	301	7	7	15	10	23	4	7	18	055	

segue TAV. 4 — Popolazione residente

B —

Codice dei Comuni	COMUNI	CLASSI QUINQUENNALI DI ETÀ (anni)										
		Meno di 5	5 - 9	10 - 14	15 - 19	20 - 24	25 - 29	30 - 34	35 - 39	40 - 44	45 - 49	50 - 54
056	MONTEREALE	85	80	93	139	132	113	89	67	81	90	123
057	MORINO	67	52	61	66	62	58	51	33	52	37	44
058	NAVELLI	12	18	22	21	22	22	24	23	22	18	23
059	OCRE	27	39	25	24	35	22	48	31	17	22	22
060	OFENA	11	16	15	21	22	16	18	10	18	20	25
061	OPI	15	11	16	20	23	25	23	11	12	16	19
062	ORICOLA	27	28	24	26	37	29	41	26	26	14	29
063	ORTONA DEI MARSÌ	16	15	31	45	48	41	27	19	29	35	57
064	ORTUCCHIO	45	50	59	72	69	94	64	44	41	49	91
065	OVINDOLI	48	44	37	50	45	40	42	39	38	25	35
066	PACENTRO	46	59	59	54	70	50	44	28	24	46	44
067	PERETO	17	18	15	23	33	23	17	18	11	16	20
068	PESCASSEROLI	72	67	89	111	75	78	78	46	55	54	67
069	PESCINA	144	140	134	151	181	177	139	132	104	128	176
070	PESCOCOSTANZO	38	33	52	66	61	57	38	23	33	38	61
071	PETTORANO SUL GIZIO	30	37	53	59	50	35	37	27	32	48	50
072	PIZZOLI	92	72	71	93	91	94	85	64	84	65	87
073	POGGIO PICENZE	33	36	18	21	29	31	37	32	29	18	24
074	PRATA D'ANSIDONIA	18	18	15	20	20	23	29	12	17	13	22
075	PRATOLA PELIGNA	254	284	283	292	264	294	285	213	206	183	265
076	PREZZA	19	29	41	31	29	36	47	25	36	34	38
077	RAIANO	75	77	94	82	74	80	100	70	58	71	78
078	RIVISONDOLI	27	34	31	39	30	34	20	25	25	25	24
079	ROCCACASALE	21	21	24	36	33	34	22	13	26	25	27
080	ROCCA DI BOTTE	12	12	13	19	14	9	11	14	13	15	15
081	ROCCA DI CAMBIO	11	18	8	17	16	14	24	12	16	7	21
082	ROCCA DI MEZZO	39	40	60	53	63	60	43	34	46	44	57
083	ROCCA PIA	8	4	3	9	11	9	12	2	3	8	9
084	ROCCARASO	71	66	52	57	65	61	65	46	50	36	42
085	SAN BENEDETTO DEI MARSÌ	112	117	145	183	177	179	124	82	94	99	167
086	SAN BENEDETTO IN PERILLIS	2	5	1	4	4	2	6	4	5	3	4
087	SAN DEMETRIO NE' VESTINI	38	49	55	49	35	40	54	36	50	36	34
088	SAN PIO DELLE CAMERE	15	20	21	12	16	18	16	11	12	19	19
089	SANTE MARIE	28	48	44	73	78	53	38	32	46	60	73
090	SANT'EUSANIO FORCONESE	17	12	12	8	9	22	20	9	11	8	12
091	SANTO STEFANO DI SESSANIO	1	2	2	5	5	1	9	5	2	4	5
092	SAN VINCENZO VALLE ROVETO	89	89	110	123	114	89	96	58	80	101	85
093	SCANNO	45	77	74	94	107	97	68	62	64	74	90
094	SCONTRONE	17	13	19	22	28	24	19	6	11	15	26
095	SCOPPITO	79	78	67	56	70	71	89	63	58	47	60
096	SCURCOLA MARSICANA	54	76	100	88	81	79	68	57	68	68	73
097	SECINARO	8	24	17	38	22	27	20	21	23	25	18
098	SULMONA	712	968	894	896	768	759	914	759	729	678	698
099	TAGLIACOZZO	194	229	241	249	235	198	213	172	195	186	205
100	TIONE DEGLI ABRUZZI	7	9	16	16	20	17	12	14	14	15	19
101	TORNIMPARTE	123	84	98	92	113	125	104	85	79	75	92
102	TRASACCO	204	211	229	226	217	235	203	168	175	169	165
103	VILLALAGO	7	14	13	24	17	23	31	10	18	23	24
104	VILLA SANTA LUCIA DEGLI ABRUZZI	5	5	3	9	8	10	10	11	6	5	11
105	VILLA SANT'ANGELO	11	13	27	16	18	15	16	19	16	13	11
106	VILLAVALLELONGA	31	27	41	51	39	55	25	21	20	22	36
107	VILLETTA BARREA	10	19	24	21	18	21	19	10	17	19	19
108	VITTORITO	26	25	27	49	36	34	33	15	29	41	41
	TOTALE PROVINCIA	9.080	9.978	10.559	11.473	10.808	10.369	10.130	7.579	8.372	8.097	9.308

per sesso e classe di età'

MASCHI

						PARTICOLARI CLASSI DI ETÀ' (anni)									Codice dei Comuni
55 - 59	60 - 64	65 - 69	70 - 74	75 e più	TOTALE	Meno di 3	3 - 5	6 - 10	11 - 13	14 - 17	18	19 - 20	21 - 24		
144	89	125	119	124	1.693	57	44	83	54	94	33	55	109	056	
43	39	50	30	32	777	40	34	53	41	51	12	27	50	057	
35	23	36	29	43	393	7	8	19	16	12	6	10	17	058	
33	23	17	25	21	431	17	18	39	13	15	4	11	33	059	
23	23	43	43	68	392	6	7	20	6	12	8	8	18	060	
16	9	20	13	14	263	8	8	11	12	11	5	15	15	061	
22	17	26	24	13	409	20	15	24	16	17	9	13	28	062	
63	42	71	41	52	632	11	8	15	21	30	7	25	38	063	
85	60	30	16	36	905	27	30	48	30	53	18	31	58	064	
25	35	33	34	30	600	27	29	44	24	37	9	14	40	065	
47	29	46	50	57	753	29	26	62	37	39	17	24	54	066	
30	16	18	21	12	308	12	8	21	7	15	8	10	25	067	
61	36	51	45	55	1.040	37	45	73	55	83	22	33	66	068	
168	128	112	72	87	2.173	94	80	138	78	112	29	74	145	069	
49	39	29	23	32	672	22	24	36	31	51	10	27	49	070	
50	27	47	64	57	703	21	17	37	32	41	19	24	38	071	
72	62	65	47	67	1.211	52	49	77	44	75	18	34	70	072	
28	19	38	20	6	419	19	21	34	8	20	4	7	24	073	
12	18	28	24	24	313	11	10	17	10	15	3	8	17	074	
241	146	217	175	206	3.808	145	167	298	157	231	51	122	206	075	
46	39	50	49	46	595	9	13	31	29	23	9	10	25	076	
78	61	87	94	85	1.264	45	47	79	59	73	7	32	60	077	
28	21	27	24	23	437	12	20	32	19	35	4	18	21	078	
21	13	25	38	36	415	14	16	15	12	32	5	14	27	079	
11	12	17	8	20	215	8	5	12	8	16	3	11	7	080	
17	13	16	20	15	245	5	11	15	6	12	2	9	10	081	
51	40	67	53	65	815	19	28	39	43	43	10	25	48	082	
12	9	20	9	11	139	4	4	5	2	3	4	4	9	083	
46	33	31	39	28	788	38	40	69	33	42	11	27	51	084	
193	98	83	36	60	1.949	64	67	119	86	143	39	72	144	085	
11	7	12	19	8	97	2	—	6	—	2	2	1	3	086	
38	46	51	49	42	702	22	26	49	32	39	12	20	26	087	
18	24	17	31	19	288	10	8	21	14	14	—	4	13	088	
58	40	63	61	86	881	14	28	43	25	58	10	32	61	089	
12	16	16	22	16	222	9	11	12	8	6	1	2	9	090	
8	5	11	8	12	85	1	—	4	—	4	1	—	5	091	
111	74	88	67	91	1.465	46	58	91	63	107	29	44	87	092	
93	65	80	88	97	1.275	26	34	77	45	66	14	50	85	093	
22	7	14	13	18	274	10	9	16	9	14	7	11	23	094	
55	59	44	40	45	981	47	50	70	42	50	7	25	59	095	
84	37	46	48	66	1.093	33	32	82	66	63	25	32	66	096	
23	26	20	28	27	367	3	8	23	11	25	9	14	16	097	
663	488	553	420	468	11.367	386	519	973	520	728	165	331	616	098	
220	120	176	159	193	3.185	115	124	235	135	213	48	98	180	099	
25	16	23	23	36	282	3	5	10	11	12	5	6	16	100	
97	87	82	71	65	1.472	80	66	84	61	65	21	41	92	101	
198	129	106	94	73	2.802	110	129	226	129	187	47	90	169	102	
33	25	38	28	35	363	4	6	13	7	16	4	15	10	103	
20	17	37	21	26	204	4	3	4	2	6	2	2	7	104	
12	15	10	15	17	244	8	5	19	15	13	2	9	14	105	
45	20	28	25	21	507	20	15	31	24	45	8	14	32	106	
27	12	17	15	11	279	8	5	24	12	17	3	6	17	107	
39	21	33	52	55	556	15	13	29	17	30	9	17	33	108	
9.403	6.572	7.219	6.162	6.724	141.833	5.261	5.790	10.102	6.300	9.091	2.230	4.548	8.576		

segue TAV. 4 — Popolazione residente

C —

Codice dei Comuni	COMUNI	CLASSI QUINQUENNALI DI ETÀ (anni)										
		Meno di 5	5 - 9	10 - 14	15 - 19	20 - 24	25 - 29	30 - 34	35 - 39	40 - 44	45 - 49	50 - 54
001	ACCIANO	6	28	18	28	18	14	18	13	14	20	17
002	AIELLI	46	35	45	48	41	49	41	26	33	47	63
003	ALFEDENA	10	10	26	26	27	20	20	16	11	26	31
004	ANVERSA DEGLI ABRUZZI	10	8	10	18	12	14	5	11	10	14	28
005	ATELETA	23	64	58	67	34	40	33	29	43	50	59
006	AVEZZANO	1.125	1.271	1.355	1.438	1.420	1.291	1.229	962	1.065	1.091	1.200
007	BALSORANO	137	136	140	152	139	131	121	70	102	100	126
008	BARETE	15	15	19	22	21	18	16	17	19	20	28
009	BARISCIANO	34	46	30	47	49	51	49	33	47	43	66
010	BARREA	28	26	33	44	34	29	27	15	26	27	48
011	BISEGNA	9	20	25	14	15	14	15	12	24	26	21
012	BUGNARA	20	29	40	42	41	34	24	26	30	35	39
013	CAGNANO AMITERNO	50	50	56	60	78	57	43	35	50	54	78
014	CALASCIO	5	3	11	6	5	4	1	6	5	8	5
015	CAMPO DI GIOVE	22	30	29	37	34	29	33	20	32	32	23
016	CAMPOTOSTO	17	34	36	37	25	23	19	13	26	33	43
017	CANISTRO	34	36	40	59	49	34	33	25	34	35	22
018	CANSANO	4	13	21	12	10	11	5	11	11	12	15
019	CAPESTRANO	13	37	37	35	28	29	28	28	29	36	61
020	CAPISTRELLO	158	213	214	245	210	195	199	136	176	171	162
021	CAPITIGNANO	18	11	13	27	28	23	13	13	16	32	35
022	CAPORCIANO	9	5	6	8	9	7	5	7	9	6	11
023	CAPPADOCIA	13	13	15	26	25	17	14	14	16	30	33
024	CARAPELLE CALVISIO	5	3	2	2	2	1	5	—	7	2	5
025	CARSOLI	164	161	159	173	176	162	118	129	129	134	156
026	CASTEL DEL MONTE	22	17	17	23	25	23	20	14	16	19	30
027	CASTEL DI IERI	6	8	9	23	9	16	9	8	11	16	16
028	CASTEL DI SANGRO	166	197	189	186	199	200	198	125	170	159	163
029	CASTELLAFIUME	19	39	50	46	46	23	21	26	30	26	23
030	CASTELVECCHIO CALVISIO	4	4	7	10	14	11	5	3	7	11	22
031	CASTELVECCHIO SUBEQUO	26	48	37	48	48	52	37	50	42	52	71
032	CELANO	317	400	374	393	420	385	336	279	277	324	333
033	CERCHIO	60	56	64	60	63	64	43	33	51	59	62
034	CIVITA D'ANTINO	39	39	34	38	31	41	27	30	21	35	34
035	CIVITELLA ALFEDENA	5	10	6	11	14	15	13	3	7	13	11
036	CIVITELLA ROVETO	97	116	116	136	119	111	90	57	79	80	80
037	COCULLO	6	10	12	11	7	16	13	6	11	11	26
038	COLLARMELE	36	34	35	33	32	32	33	19	30	29	39
039	COLLELONGO	45	47	49	68	64	50	43	36	59	52	64
040	COLLEPIETRO	6	4	6	9	7	3	10	9	10	10	18
041	CORFINIO	19	28	20	35	26	22	34	23	20	19	37
042	FAGNANO ALTO	7	9	11	16	28	15	16	8	8	19	23
043	FONTECCHIO	4	10	8	16	10	8	6	11	10	9	9
044	FOSSA	21	22	14	24	24	16	25	17	18	18	18
045	GAGLIANO ATERNO	7	10	14	12	20	11	10	6	10	15	14
046	GIOIA DEI MARSII	59	53	58	80	93	76	64	47	63	90	128
047	GORIANO SICOLI	14	23	18	23	27	23	16	13	17	20	21
048	INTRODACQUA	39	42	41	49	46	52	43	34	47	38	45
049	L'AQUILA	1.971	2.262	2.290	2.416	2.291	2.384	2.491	1.934	2.113	2.070	2.093
050	LECCE NEI MARSII	38	28	43	78	80	52	38	28	51	64	77
051	LUCO DEI MARSII	154	200	161	230	186	181	168	118	140	155	223
052	LUCOLI	23	20	25	51	45	33	21	25	25	50	54
053	MAGLIANO DE' MARSII	88	125	125	129	135	108	99	90	79	95	103
054	MASSA D'ALBE	23	27	35	43	53	33	27	25	24	36	51
055	MOLINA ATERNO	19	22	23	35	25	15	9	12	23	23	32

per sesso e classe di età

FEMMINE

						PARTICOLARI CLASSI DI ETÀ' (anni)									Codice dei Comuni
55 - 59	60 - 64	65 - 69	70 - 74	75 e più	TOTALE	Meno di 3	3 - 5	6 - 10	11 - 13	14 - 17	18	19 - 20	21 - 24		
50	28	30	33	46	381	2	8	28	8	24	5	11	12	001	
54	45	68	44	57	742	28	27	37	28	35	10	14	36	002	
34	20	34	44	51	406	8	3	13	14	25	4	12	20	003	
32	22	33	25	47	299	6	6	7	6	14	3	10	6	004	
72	36	50	58	67	783	11	20	68	33	53	13	21	27	005	
1.216	777	632	497	761	17.330	661	714	1.283	788	1.127	308	598	1.130	006	
130	82	102	90	102	1.860	82	80	138	83	127	32	57	105	007	
19	20	26	26	32	333	8	10	16	11	18	5	4	20	008	
63	57	88	76	91	870	24	16	45	19	31	10	26	35	009	
28	21	28	33	43	490	18	15	30	21	31	13	9	28	010	
25	24	19	29	27	319	4	8	20	14	19	3	5	10	011	
62	47	42	38	49	598	9	17	31	20	38	5	15	37	012	
79	50	68	64	53	925	27	32	54	29	47	11	30	64	013	
13	14	34	26	30	176	2	3	3	7	6	—	5	4	014	
28	18	29	26	44	466	11	15	30	19	31	5	14	27	015	
44	40	45	33	68	536	9	15	30	20	33	11	11	20	016	
34	33	29	30	32	559	19	22	38	24	37	17	20	41	017	
11	21	10	29	31	227	3	2	17	13	9	4	2	10	018	
57	57	64	62	81	682	11	8	44	15	32	7	14	19	019	
194	104	121	121	140	2.759	101	98	211	128	199	46	87	170	020	
47	37	38	27	47	425	14	5	13	6	18	9	6	26	021	
13	11	24	22	22	174	5	6	4	3	6	—	6	7	022	
48	28	33	35	56	416	8	8	12	9	17	6	12	20	023	
7	8	7	3	13	72	3	3	2	1	2	—	1	2	024	
178	137	120	116	164	2.376	103	91	161	90	154	27	71	136	025	
44	30	34	50	76	460	11	12	20	8	21	3	5	24	026	
30	23	25	31	27	267	5	1	8	7	15	3	7	9	027	
194	117	148	138	181	2.730	106	88	204	118	158	29	78	156	028	
25	16	26	18	23	457	9	18	41	28	41	7	25	31	029	
20	14	19	16	18	185	3	1	5	1	9	4	5	11	030	
66	41	60	59	73	810	12	25	42	20	40	11	18	39	031	
394	277	255	203	232	5.199	185	200	396	226	328	73	161	335	032	
74	59	57	46	54	905	35	33	57	41	45	16	27	49	033	
45	12	35	35	31	527	24	25	36	17	32	9	15	23	034	
14	8	11	9	11	161	4	2	11	4	7	4	2	12	035	
92	64	68	80	90	1.475	52	65	113	77	104	28	49	96	036	
32	26	38	27	42	294	3	7	8	7	9	1	7	4	037	
44	26	22	36	44	524	24	18	31	27	31	4	6	29	038	
85	50	73	56	75	916	17	41	46	31	56	7	31	44	039	
22	16	19	18	30	197	4	2	6	3	8	1	2	6	040	
43	31	42	39	83	521	9	16	24	15	24	6	14	20	041	
24	28	44	36	44	336	5	3	9	8	12	3	6	25	042	
27	14	28	26	32	228	3	3	9	5	13	2	5	8	043	
31	16	22	30	32	348	11	10	25	9	10	11	8	21	044	
19	30	23	32	32	265	3	7	12	4	12	3	4	18	045	
132	87	51	39	58	1.178	31	36	55	36	56	14	34	81	046	
40	34	35	28	34	386	6	14	19	12	21	2	11	20	047	
82	61	91	56	81	847	20	28	41	24	37	8	20	39	048	
2.121	1.558	1.622	1.346	1.840	32.802	1.121	1.273	2.304	1.338	1.951	503	920	1.820	049	
90	58	59	42	65	891	26	14	36	24	51	19	41	56	050	
176	126	103	99	130	2.550	99	93	193	95	166	54	86	145	051	
62	43	51	51	68	647	13	13	22	11	42	9	19	35	052	
105	93	82	85	101	1.642	49	66	124	69	104	33	52	105	053	
61	40	36	32	50	596	14	16	26	21	29	11	21	43	054	
27	10	26	25	26	352	12	10	24	14	26	8	10	20	055	

segue TAV. 4 — Popolazione residente

C —

Codice dei Comuni	COMUNI	CLASSI QUINQUENNALI DI ETÀ (anni)										
		Meno di 5	5 - 9	10 - 14	15 - 19	20 - 24	25 - 29	30 - 34	35 - 39	40 - 44	45 - 49	50 - 54
056	MONTEREALE	85	87	79	94	123	78	93	78	75	100	165
057	MORINO	54	50	62	59	61	49	58	40	37	44	59
058	NAVELLI	10	22	20	28	24	27	22	16	16	25	32
059	OCRE	32	19	26	22	30	39	36	16	20	26	33
060	OFENA	15	12	23	18	14	14	17	22	17	21	28
061	OPI	11	16	22	19	18	19	12	13	14	22	12
062	ORICOLA	25	26	23	38	27	27	25	17	17	16	24
063	ORTONA DEI MARSÌ	13	11	19	44	44	25	16	18	34	50	80
064	ORTUCCHIO	53	65	44	77	86	73	46	34	54	61	98
065	OVINDOLI	32	37	44	36	37	34	52	26	33	31	32
066	PACENTRO	55	53	60	67	71	37	57	23	44	37	45
067	PERETO	11	19	14	22	25	20	17	12	9	14	13
068	PESCASSEROLI	53	86	82	107	76	75	60	56	44	78	98
069	PESCINA	120	112	149	152	190	135	160	87	123	141	191
070	PESCOCOSTANZO	43	37	57	44	57	36	42	19	45	50	57
071	PETTORANO SUL GIZIO	27	39	37	48	40	40	34	27	38	40	46
072	PIZZOLI	95	89	81	83	79	91	88	73	75	76	68
073	POGGIO PICENZE	36	21	29	22	29	34	39	21	18	29	22
074	PRATA D'ANSIDONIA	19	18	15	28	21	18	25	10	16	15	19
075	PRATOLA PELIGNA	237	286	271	294	282	267	250	185	211	221	275
076	PREZZA	39	33	33	30	29	35	37	28	24	28	54
077	RAIANO	80	66	67	82	74	70	93	53	67	83	82
078	RIVISONDOLI	12	26	31	34	30	20	27	19	29	30	23
079	ROCCACASALE	8	14	26	32	26	16	17	12	24	27	36
080	ROCCA DI BOTTE	9	13	8	23	6	11	15	11	15	14	12
081	ROCCA DI CAMBIO	15	11	7	11	13	9	24	9	18	12	22
082	ROCCA DI MEZZO	34	36	65	66	62	35	48	43	49	53	63
083	ROCCA PIA	4	2	4	3	11	8	4	2	6	6	10
084	ROCCARASO	47	70	57	69	53	68	74	31	35	46	43
085	SAN BENEDETTO DEI MARSÌ	102	119	136	159	146	147	115	76	108	134	178
086	SAN BENEDETTO IN PERILLIS	5	4	2	7	6	4	7	5	1	5	6
087	SAN DEMETRIO NE' VESTINI	44	40	42	51	51	41	40	42	36	30	42
088	SAN PIO DELLE CAMERE	7	19	15	15	20	10	10	14	15	17	23
089	SANTE MARIE	42	45	60	79	63	41	35	28	42	64	80
090	SANT'EUSANIO FORCONESE	16	13	5	14	18	17	16	6	13	10	12
091	SANTO STEFANO DI SESSANIO	4	4	5	2	5	5	6	1	3	7	8
092	SAN VINCENZO VALLE ROVETO	86	104	98	147	114	77	90	72	73	81	91
093	SCANNO	48	60	62	93	79	67	78	44	81	87	117
094	SCONTRONE	12	9	18	27	15	14	19	11	14	17	21
095	SCOPPITO	89	55	76	60	78	98	57	51	56	47	69
096	SCURCOLA MARSICANA	50	72	86	77	81	76	59	65	61	70	79
097	SECINARO	16	17	33	28	23	17	19	15	20	15	36
098	SULMONA	725	917	861	814	780	873	975	719	783	754	776
099	TAGLIACOZZO	153	222	206	229	246	184	197	162	199	180	233
100	TIONE DEGLI ABRUZZI	9	15	13	17	20	11	11	8	14	18	20
101	TORNIMPARTE	101	91	101	98	93	118	92	76	69	79	118
102	TRASACCO	194	210	202	193	194	202	211	155	143	142	193
103	VILLALAGO	11	13	16	24	22	16	20	9	17	31	37
104	VILLA SANTA LUCIA DEGLI ABRUZZI	4	4	4	5	6	8	6	5	4	9	21
105	VILLA SANT'ANGELO	17	13	10	19	19	17	13	12	12	15	15
106	VILLAVALLELONGA	25	33	44	57	50	28	30	20	27	33	41
107	VILLETTA BARREA	12	19	22	35	27	12	20	14	15	29	32
108	VITTORITO	36	33	35	41	39	27	21	26	31	35	48
	TOTALE PROVINCIA	8.397	9.714	9.936	10.948	10.550	9.888	9.714	7.393	8.477	9.006	10.333

per sesso e classe di età'

FEMMINE

						PARTICOLARI CLASSI DI ETÀ' (anni)									Codice dei Comuni
55 - 59	60 - 64	65 - 69	70 - 74	75 e più	TOTALE	Meno di 3	3 - 5	6 - 10	11 - 13	14 - 17	18	19 - 20	21 - 24		
138	108	151	116	128	1.698	53	52	86	45	64	20	49	99	056	
58	45	49	40	48	813	32	32	56	34	49	11	22	50	057	
45	31	33	33	45	429	5	6	23	14	22	5	10	19	058	
48	20	33	27	29	456	20	15	21	17	15	8	8	25	059	
45	44	45	62	104	501	7	9	16	15	16	2	8	9	060	
19	18	14	12	14	255	7	6	21	8	18	4	7	15	061	
28	21	22	28	19	383	17	11	28	12	31	9	8	23	062	
72	55	50	50	77	658	10	4	11	12	32	6	19	37	063	
92	63	34	28	61	969	33	30	63	25	52	16	39	67	064	
46	51	60	43	50	644	16	21	44	19	32	10	11	33	065	
68	43	54	58	73	845	37	31	51	37	47	18	26	59	066	
27	22	19	15	17	276	6	9	17	10	12	5	11	21	067	
71	47	70	79	86	1.168	30	39	82	52	90	15	35	61	068	
216	147	124	108	132	2.287	77	67	114	91	116	34	76	148	069	
55	35	44	43	64	728	18	29	44	28	45	11	15	48	070	
67	43	74	56	79	735	15	20	36	25	39	9	13	34	071	
96	69	80	90	98	1.331	60	54	83	59	57	16	33	65	072	
30	23	33	16	36	438	18	24	20	20	15	5	10	25	073	
32	20	36	24	27	343	14	9	16	8	20	10	7	17	074	
302	222	248	244	263	4.058	142	147	289	162	216	61	141	212	075	
61	46	58	42	77	654	22	18	41	19	18	8	17	21	076	
89	95	97	104	99	1.301	40	50	67	44	57	21	34	56	077	
37	30	27	32	53	460	8	13	24	15	33	7	8	25	078	
23	26	27	37	60	411	8	3	13	17	26	5	17	17	079	
13	9	14	16	25	214	3	10	10	3	16	2	11	4	080	
21	19	19	21	30	261	8	9	10	4	10	1	4	11	081	
58	60	73	59	103	907	16	23	41	37	59	12	25	50	082	
21	14	18	13	15	141	3	2	2	2	2	1	3	9	083	
60	47	46	29	53	828	25	43	60	33	56	16	21	42	084	
173	106	63	67	101	1.930	65	56	121	85	131	28	67	109	085	
11	20	9	16	23	131	3	5	2	—	7	1	1	5	086	
47	62	79	63	84	794	26	21	48	23	39	13	16	42	087	
28	21	28	32	30	304	4	6	18	11	9	3	7	18	088	
63	50	65	63	79	899	29	18	50	39	55	19	32	47	089	
21	16	21	21	30	249	9	10	11	1	13	3	6	13	090	
9	7	20	10	18	114	1	4	4	3	2	—	2	4	091	
141	93	108	85	119	1.579	49	59	100	61	117	21	52	90	092	
110	88	124	104	125	1.367	29	28	62	36	66	21	35	65	093	
26	16	16	19	19	273	8	5	13	10	18	5	7	15	094	
67	46	65	48	51	1.013	54	45	55	46	57	13	28	60	095	
90	46	63	40	72	1.087	30	29	85	45	64	19	30	64	096	
33	25	27	32	42	398	8	12	17	25	23	5	10	17	097	
803	581	653	569	786	12.369	417	468	936	531	662	154	305	624	098	
254	169	197	169	245	3.245	92	113	215	127	177	37	104	191	099	
25	26	28	36	43	314	5	5	15	8	12	3	13	13	100	
102	86	94	69	85	1.472	63	54	89	65	77	20	39	77	101	
220	144	160	93	136	2.792	115	131	198	120	157	31	82	159	102	
51	27	49	41	56	440	9	4	12	12	19	2	10	18	103	
32	27	20	24	41	220	1	4	3	3	4	1	2	5	104	
17	15	16	21	28	259	8	12	14	5	14	1	7	17	105	
50	40	45	34	31	588	14	14	41	24	43	11	22	40	106	
25	14	20	14	33	343	8	8	22	12	25	6	10	24	107	
45	37	41	62	80	637	21	21	34	19	33	8	18	30	108	
11.140	7.980	8.642	7.632	10.159	149.909	4.911	5.290	9.836	5.887	8.680	2.213	4.343	8.385		

TAV. 5 - Popolazione residente in età da 6 anni in poi

Codice dei Comuni	COMUNI	FORNITI DI TITOLO DI STUDIO							
		LAUREA		DIPLOMA		LICENZA MEDIA INFERIORE		LICENZA ELEMENTARE	
		MF	M	MF	M	MF	M	MF	M
001	ACCIANO	5	4	57	33	140	82	387	187
002	AIELLI	15	9	112	53	233	140	621	287
003	ALFEDENA	13	10	72	31	118	72	361	150
004	ANVERSA DEGLI ABRUZZI	8	8	45	25	79	43	292	126
005	ATELETA	14	7	73	34	231	138	641	325
006	AVEZZANO	1.337	751	5.192	2.509	7.356	4.054	11.838	5.535
007	BALSORANO	20	13	188	98	699	406	1.393	755
008	BARETE	17	10	45	16	90	48	267	135
009	BARISCIANO	18	12	125	62	374	204	618	287
010	BARREA	12	11	43	19	198	107	403	196
011	BISEGNA	3	3	41	27	82	47	295	149
012	BUGNARA	1	1	33	13	232	134	536	268
013	CAGNANO AMITERNO	8	4	114	56	325	190	707	383
014	CALASCIO	2	—	14	10	31	18	227	88
015	CAMPO DI GIOVE	17	12	104	68	180	103	358	170
016	CAMPOTOSTO	5	3	48	29	188	99	555	281
017	CANISTRO	8	2	76	38	180	90	405	209
018	CANSANO	2	2	41	24	68	48	179	83
019	CAPESTRANO	18	10	83	38	192	101	662	298
020	CAPISTRELLO	56	36	442	258	985	575	1.988	1.022
021	CAPITIGNANO	7	3	46	32	123	62	311	160
022	CAPORCIANO	6	5	26	13	44	28	157	76
023	CAPPADOCIA	5	5	57	32	82	45	307	148
024	CARAPELLE CALVISIO	4	1	4	1	32	24	51	21
025	CARSOLI	49	33	354	185	1.032	603	1.785	870
026	CASTEL DEL MONTE	4	2	81	49	108	52	225	110
027	CASTEL DI IERI	8	6	44	27	82	47	253	127
028	CASTEL DI SANGRO	158	91	570	277	1.165	637	1.891	856
029	CASTELLAFIUME	5	3	30	9	127	75	419	235
030	CASTELVECCHIO CALVISIO	4	2	35	22	37	18	114	60
031	CASTELVECCHIO SUBEQUO	17	10	133	78	243	133	669	336
032	CELANO	126	69	874	397	1.854	1.059	3.859	2.026
033	CERCHIO	18	11	142	78	319	179	775	379
034	CIVITA D'ANTINO	5	4	60	28	187	109	364	188
035	CIVITELLA ALFEDENA	10	6	27	19	71	41	155	66
036	CIVITELLA ROVETO	13	12	184	95	593	316	1.062	569
037	COCULLO	4	4	30	14	61	34	330	132
038	COLLARMELE	10	6	106	60	166	104	427	197
039	COLLELONGO	34	26	195	96	289	156	674	329
040	COLLEPIETRO	—	—	21	11	56	34	205	97
041	CORFINIO	11	8	76	42	180	96	397	191
042	FAGNANO ALTO	9	6	73	36	96	50	275	133
043	FONTECCHIO	3	3	22	10	84	50	181	88
044	FOSSA	11	7	40	18	134	81	257	119
045	GAGLIANO ATERNO	11	7	47	23	55	29	296	124
046	GIOIA DEI MARSI	37	26	259	137	448	266	849	458
047	GORIANO SICOLI	3	2	11	4	139	83	470	222
048	INTRODACQUA	17	10	133	73	270	154	806	369
049	L'AQUILA	3.307	1.800	11.258	5.484	13.822	7.444	19.852	9.218
050	LECCE NEI MARSI	15	9	98	43	326	190	619	336
051	LUCO DEI MARSI	49	30	310	148	908	499	1.887	1.017
052	LUCOLI	11	11	120	58	189	121	576	288
053	MAGLIANO DE' MARSI	51	32	214	106	711	375	1.322	634
054	MASSA D'ALBE	27	15	129	64	220	128	439	204
055	MOLINA ATERNO	7	4	54	23	122	66	308	140

per sesso e grado di istruzione

TOTALE		ALFABETI PRIVI DI TITOLO DI STUDIO				ANALFABETI				TOTALE		Codice dei Comuni
		TOTALE		di cui in età da 55 anni in poi		TOTALE		di cui in età da 55 anni in poi				
MF	M	MF	M	MF	M	MF	M	MF	M	MF	M	
589	306	120	38	78	26	9	3	7	2	718	347	001
981	489	241	93	151	58	84	37	75	33	1.306	619	002
564	263	132	43	92	27	9	4	5	1	705	310	003
424	202	75	21	59	14	15	4	14	4	514	227	004
959	504	400	165	223	93	72	10	60	9	1.431	679	005
25.723	12.849	4.781	2.093	1.636	607	554	161	424	110	31.058	15.103	006
2.300	1.272	775	382	314	149	365	88	261	58	3.440	1.742	007
419	209	163	60	115	37	6	4	6	4	588	273	008
1.135	565	426	185	306	128	28	9	22	5	1.589	759	009
656	333	229	100	133	61	6	1	4	—	891	434	010
421	226	164	64	108	41	18	6	11	3	603	296	011
802	416	259	90	169	51	38	21	30	15	1.099	527	012
1.154	633	511	187	337	127	35	14	25	10	1.700	834	013
274	116	15	3	11	3	4	3	4	3	293	122	014
659	353	191	76	107	41	25	6	23	4	875	435	015
796	412	154	56	88	29	38	8	37	8	988	476	016
669	339	263	120	144	63	61	16	49	14	993	475	017
290	157	102	33	62	19	28	8	21	5	420	198	018
955	447	256	109	167	71	20	12	15	9	1.231	568	019
3.471	1.891	1.374	594	610	254	271	71	220	57	5.116	2.556	020
487	257	249	94	186	71	29	8	22	4	765	359	021
233	122	81	29	70	25	2	2	—	—	316	153	022
451	230	311	145	233	106	18	5	18	5	780	380	023
91	47	42	20	35	16	1	1	1	1	134	68	024
3.220	1.691	885	370	440	188	196	58	164	49	4.301	2.119	025
418	213	353	129	268	97	14	6	7	2	785	348	026
387	207	109	32	81	17	6	2	5	1	502	241	027
3.784	1.861	941	381	429	157	78	25	60	19	4.803	2.267	028
581	322	271	136	112	57	59	23	35	11	911	481	029
190	102	156	65	131	60	5	3	4	2	351	170	030
1.062	557	347	122	237	80	56	13	50	11	1.465	692	031
6.713	3.551	2.391	1.057	1.055	438	471	153	367	106	9.575	4.761	032
1.254	647	318	125	160	60	52	15	40	9	1.624	787	033
616	329	254	115	125	61	75	23	62	19	945	467	034
263	132	42	20	16	6	5	3	4	3	310	155	035
1.852	992	626	265	278	113	174	37	141	26	2.652	1.294	036
425	184	64	25	45	13	9	5	6	3	498	214	037
709	367	194	79	120	52	35	10	28	7	938	456	038
1.192	607	383	128	254	78	21	3	14	1	1.596	738	039
282	142	83	36	68	25	5	1	5	1	370	179	040
664	337	253	101	165	58	22	5	15	2	939	443	041
453	225	153	62	123	47	12	3	12	3	618	290	042
290	151	113	42	78	26	20	8	17	6	423	201	043
442	225	150	50	96	32	19	9	15	8	611	284	044
409	183	39	16	15	5	13	7	7	5	461	206	045
1.593	887	552	219	313	119	85	13	66	11	2.230	1.119	046
623	311	77	29	42	14	6	—	6	—	706	340	047
1.226	606	245	89	137	35	28	5	24	3	1.499	700	048
48.239	23.946	9.299	3.935	3.783	1.286	1.075	324	811	209	58.613	28.205	049
1.058	578	437	189	248	115	149	26	133	24	1.644	793	050
3.154	1.694	1.332	515	613	219	116	35	88	27	4.602	2.244	051
896	478	306	115	212	74	14	2	12	2	1.216	595	052
2.298	1.147	563	239	261	110	81	29	61	21	2.942	1.415	053
815	411	238	94	147	56	25	7	20	5	1.078	512	054
491	233	116	52	57	22	10	2	7	—	617	287	055

segue TAV. 5 — Popolazione residente in età da 6 anni in poi

Codice dei Comuni	COMUNI	FORNITI DI TITOLO DI STUDIO							
		LAUREA		DIPLOMA		LICENZA MEDIA INFERIORE		LICENZA ELEMENTARE	
		MF	M	MF	M	MF	M	MF	M
056	MONTEREALE	31	17	167	91	620	365	1.396	730
057	MORINO	13	7	123	70	232	125	622	318
058	NAVELLI	13	8	71	28	130	72	455	221
059	OCRE	15	7	89	44	194	116	346	152
060	OFENA	12	7	33	17	150	80	464	191
061	OPI	4	4	47	28	98	56	288	137
062	ORICOLA	6	5	48	25	167	98	312	162
063	ORTONA DEI MARSÌ	10	7	130	84	166	92	559	289
064	ORTUCCHIO	24	12	158	62	358	216	761	383
065	OVINDOLI	17	8	88	40	256	146	546	256
066	PACENTRO	16	12	110	52	252	126	453	221
067	PERETO	8	6	49	30	98	59	281	135
068	PESCASSEROLI	34	26	191	98	493	256	961	434
069	PESCINA	59	38	458	229	797	450	1.877	894
070	PESCOCOSTANZO	23	15	93	55	273	156	647	307
071	PETTORANO SUL GIZIO	10	5	79	38	299	180	565	275
072	PIZZOLI	30	21	189	92	504	285	1.010	468
073	POGGIO PICENZE	14	9	78	37	180	104	376	177
074	PRATA D'ANSIDONIA	5	4	78	37	147	75	329	146
075	PRATOLA PELIGNA	124	83	732	406	1.636	895	2.673	1.378
076	PREZZA	12	11	61	28	196	116	545	296
077	RAIANO	57	34	265	125	440	264	1.054	529
078	RIVISONDOLI	25	14	96	51	210	124	361	156
079	ROCCACASALE	—	—	44	28	155	91	335	175
080	ROCCA DI BOTTE	4	4	34	22	70	30	213	110
081	ROCCA DI CAMBIO	7	5	75	39	76	49	269	120
082	ROCCA DI MEZZO	15	5	138	77	385	212	891	398
083	ROCCA PIA	2	1	32	18	40	25	138	67
084	ROCCARASO	25	15	189	92	357	185	635	302
085	SAN BENEDETTO DEI MARSÌ	54	35	314	166	723	426	1.517	787
086	SAN BENEDETTO IN PERILLIS	11	7	20	8	16	6	93	43
087	SAN DEMETRIO NE' VESTINI	24	13	167	77	328	164	693	315
088	SAN PIO DELLE CAMERE	6	3	53	25	103	55	217	109
089	SANTE MARIE	19	16	130	66	297	170	596	318
090	SANT'EUSANIO FORCONESE	5	2	46	27	106	47	162	78
091	SANTO STEFANO DI SESSANIO	—	—	18	10	20	8	96	46
092	SAN VINCENZO VALLE ROVETO	20	17	174	92	521	298	1.114	577
093	SCANNO	37	27	156	97	491	284	1.063	522
094	SCONTRONE	—	—	15	5	111	60	264	139
095	SCOPPITO	21	11	256	135	392	214	787	365
096	SCURCOLA MARSICANA	44	26	240	122	401	229	890	444
097	SECINARO	7	5	44	25	124	72	483	217
098	SULMONA	967	560	3.494	1.832	5.108	2.878	7.961	3.499
099	TAGLIACOZZO	117	67	591	320	1.430	832	2.230	1.048
100	TIONE DEGLI ABRUZZI	8	4	29	18	100	62	284	134
101	TORNIMPARTE	24	17	258	137	561	314	1.119	585
102	TRASACCO	76	45	431	232	1.060	618	2.065	1.070
103	VILLALAGO	11	10	71	45	126	67	378	164
104	VILLA SANTA LUCIA DEGLI ABRUZZI	5	5	26	14	43	23	167	81
105	VILLA SANT'ANGELO	7	6	57	25	120	71	166	87
106	VILLAVALLELONGA	6	4	67	31	209	111	490	239
107	VILLETTA BARREA	9	7	61	30	98	43	344	153
108	VITTORITO	17	11	112	62	225	127	430	193
	TOTALE PROVINCIA	7.745	4.465	33.586	16.877	58.048	32.314	108.271	52.097

per sesso e grado di istruzione

TOTALE		ALFABETI PRIVI DI TITOLO DI STUDIO				ANALFABETI				TOTALE		Codice dei Comuni
		TOTALE		di cui in età da 55 anni in poi		TOTALE		di cui in età da 55 anni in poi				
MF	M	MF	M	MF	M	MF	M	MF	M	MF	M	
2.214	1.203	867	364	583	246	104	25	96	20	3.185	1.592	056
990	520	337	150	157	77	125	33	103	25	1.452	703	057
669	329	118	46	60	22	9	3	5	1	796	378	058
644	319	163	74	88	28	10	3	10	3	817	396	059
659	295	168	72	123	49	37	12	32	12	864	379	060
437	225	52	22	19	10	—	—	—	—	489	247	061
533	290	167	73	90	39	29	11	22	7	729	374	062
865	472	368	135	292	112	24	6	22	6	1.257	613	063
1.301	673	405	162	228	84	48	13	36	11	1.754	848	064
907	450	223	86	126	37	21	8	13	6	1.151	544	065
831	411	518	228	296	118	126	59	104	45	1.475	698	066
436	230	99	52	41	21	14	6	9	2	549	288	067
1.679	814	375	142	204	63	3	2	3	2	2.057	958	068
3.191	1.611	875	362	495	184	76	26	59	18	4.142	1.999	069
1.036	533	252	90	129	43	19	3	15	3	1.307	626	070
953	498	334	137	233	90	78	30	63	23	1.365	665	071
1.733	866	570	239	323	116	24	5	21	5	2.327	1.110	072
648	327	119	50	64	17	8	2	5	1	775	379	073
559	262	47	26	14	9	6	4	6	4	612	292	074
5.165	2.762	1.786	671	962	320	314	63	272	47	7.265	3.496	075
814	451	318	111	207	73	55	11	46	6	1.187	573	076
1.816	952	522	210	318	118	45	10	37	9	2.383	1.172	077
692	345	146	59	74	22	6	1	5	1	844	405	078
534	294	214	83	167	62	37	8	32	5	785	385	079
321	166	62	30	32	16	20	6	15	3	403	202	080
427	213	45	16	23	3	1	—	1	—	473	229	081
1.429	692	193	73	108	31	14	3	9	2	1.636	768	082
212	111	48	19	37	14	7	1	7	1	267	131	083
1.206	594	247	112	96	38	17	4	11	3	1.470	710	084
2.608	1.414	909	375	450	185	110	29	82	19	3.627	1.818	085
140	64	73	29	64	23	5	2	5	2	218	95	086
1.212	569	176	79	71	26	13	6	8	3	1.401	654	087
379	192	178	72	128	47	7	6	3	3	564	270	088
1.042	570	572	246	359	161	77	23	60	17	1.691	839	089
319	154	111	47	82	33	2	1	1	—	432	202	090
134	64	56	19	49	17	3	1	3	1	193	84	091
1.829	984	777	332	444	193	226	45	187	33	2.832	1.361	092
1.747	930	754	271	484	167	24	14	18	10	2.525	1.215	093
390	204	120	48	75	26	5	3	4	2	515	255	094
1.456	725	312	149	167	72	30	10	25	8	1.798	884	095
1.575	821	403	173	177	71	78	34	55	21	2.056	1.028	096
658	319	69	36	26	12	7	1	3	—	734	356	097
17.530	8.769	3.922	1.543	1.642	517	494	150	400	106	21.946	10.462	098
4.368	2.267	1.397	605	727	312	221	74	174	46	5.986	2.946	099
421	218	150	53	118	41	7	3	6	3	578	274	100
1.962	1.053	675	263	412	163	44	10	36	8	2.681	1.326	101
3.632	1.965	1.254	533	606	238	223	65	162	41	5.109	2.563	102
586	286	172	61	140	45	22	6	18	4	780	353	103
241	123	164	73	142	62	7	1	6	1	412	197	104
350	189	112	39	80	24	8	3	6	2	470	231	105
772	385	236	79	138	43	24	8	16	5	1.032	472	106
512	233	80	33	36	10	1	—	1	—	593	266	107
784	393	305	124	205	79	34	11	26	6	1.123	528	108
207.650	105.753	55.219	22.808	27.954	10.466	7.621	2.221	6.004	1.572	270.490	130.782	

TAV. 6 - Popolazione residente che frequenta corsi regolari di studio

Codice dei Comuni	COMUNI	CORSO REGOLARE DI STUDI							
		6 - 13		14 - 18		19 e più		TOTALE	
		MF	M	MF	M	MF	M	MF	M
001	ACCIANO	62	26	29	8	9	3	100	37
002	AIELLI	119	54	72	37	38	18	229	109
003	ALFEDENA	59	32	42	17	17	7	118	56
004	ANVERSA DEGLI ABRUZZI	19	7	28	13	16	6	63	26
005	ATELETA	196	96	80	41	24	11	300	148
006	AVEZZANO	4.346	2.279	2.200	1.134	1.521	792	8.067	4.205
007	BALSORANO	485	265	132	72	37	23	654	360
008	BARETE	58	31	34	16	9	3	101	50
009	BARISCIANO	125	61	70	37	33	17	228	115
010	BARREA	94	44	43	16	22	10	159	70
011	BISEGNA	55	22	30	13	9	6	94	41
012	BUGNARA	100	49	56	28	21	13	177	90
013	CAGNANO AMITERNO	155	72	85	41	45	26	285	139
014	CALASCIO	13	3	7	2	7	4	27	9
015	CAMPO DI GIOVE	95	46	58	29	41	28	194	103
016	CAMPOTOSTO	88	38	52	20	13	5	153	63
017	CANISTRO	127	66	60	31	16	6	203	103
018	CANSANO	53	23	28	17	14	9	95	49
019	CAPESTRANO	102	43	57	26	21	7	180	76
020	CAPISTRELLO	688	349	348	193	141	79	1.177	621
021	CAPITIGNANO	44	25	31	12	9	6	84	43
022	CAPORCIANO	16	9	11	7	10	5	37	21
023	CAPPADOCIA	48	27	18	8	8	4	74	39
024	CARAPELLE CALVISIO	8	5	4	2	2	1	14	8
025	CARSOLI	490	239	230	128	76	47	796	414
026	CASTEL DEL MONTE	55	28	36	19	12	2	103	49
027	CASTEL DI IERI	36	21	23	10	8	4	67	35
028	CASTEL DI SANGRO	619	297	264	121	161	90	1.044	508
029	CASTELLAFIUME	165	96	29	18	13	5	207	119
030	CASTELVECCHIO CALVISIO	14	8	16	6	12	5	42	19
031	CASTELVECCHIO SUBEQUO	119	58	79	40	48	23	246	121
032	CELANO	1.317	698	566	290	250	132	2.133	1.120
033	CERCHIO	188	91	95	55	49	27	332	173
034	CIVITA D'ANTINO	120	67	42	26	7	5	169	98
035	CIVITELLA ALFEDENA	29	14	16	8	14	9	59	31
036	CIVITELLA ROVETO	379	190	130	72	35	20	544	282
037	COCULLO	29	14	12	4	8	3	49	21
038	COLLARMELE	103	45	71	41	17	10	191	96
039	COLLELONGO	150	73	105	52	92	51	347	176
040	COLLEPIETRO	24	15	12	6	6	4	42	25
041	CORFINIO	81	42	38	24	15	10	134	76
042	FAGNANO ALTO	38	21	25	12	12	4	75	37
043	FONTECCHIO	29	15	24	12	7	4	60	31
044	FOSSA	61	27	26	11	21	14	108	52
045	GAGLIANO ATERNO	32	16	19	7	18	7	69	30
046	GIOIA DEI MARSII	184	93	125	68	73	42	382	203
047	GORIANO SICOLI	63	32	36	18	9	4	108	54
048	INTRODACQUA	146	81	75	42	31	13	252	136
049	L'AQUILA	7.423	3.792	4.170	2.071	2.519	1.369	14.112	7.232
050	LECCE NEI MARSII	136	76	77	37	32	16	245	129
051	LUCO DEI MARSII	606	319	234	118	86	40	926	477
052	LUCOLI	82	49	74	35	25	10	181	94
053	MAGLIANO DE' MARSII	368	177	150	73	65	40	583	290
054	MASSA D'ALBE	90	43	75	43	34	20	199	106
055	MOLINA ATERNO	63	25	41	18	16	4	120	47

e/o corsi di formazione professionale, per sesso e classe di età

		CORSO DI FORMAZIONE PROFESSIONALE										Codice dei Comuni
di cui occupati		14 - 16		17 - 19		20 e più		TOTALE		di cui occupati		
MF	M	MF	M	MF	M	MF	M	MF	M	MF	M	
—	—	1	—	2	—	1	1	4	1	—	—	001
5	3	—	—	7	4	2	—	9	4	—	—	002
7	2	4	1	2	2	—	—	6	3	—	—	003
2	2	1	—	1	1	2	2	4	3	2	2	004
1	1	26	20	8	6	5	2	39	28	2	1	005
141	101	109	80	122	65	159	72	390	217	79	52	006
4	4	21	17	5	1	8	4	34	22	6	4	007
3	1	—	—	1	—	1	1	2	1	1	1	008
1	1	8	6	12	3	6	4	26	13	2	1	009
5	4	11	4	4	1	4	3	19	8	3	3	010
—	—	1	—	1	1	2	1	4	2	—	—	011
1	1	2	1	2	2	2	2	6	5	1	1	012
4	4	3	2	3	1	5	3	11	6	3	2	013
1	1	1	1	—	—	—	—	1	1	—	—	014
1	1	3	3	—	—	—	—	3	3	1	1	015
—	—	4	2	1	1	4	2	9	5	2	1	016
1	—	8	7	4	3	3	1	15	11	1	—	017
1	1	—	—	2	2	5	5	7	7	1	1	018
—	—	2	1	2	1	1	—	5	2	—	—	019
8	5	30	23	22	14	17	10	69	47	13	9	020
1	1	4	1	3	2	1	—	8	3	—	—	021
—	—	2	2	—	—	1	1	3	3	—	—	022
1	—	1	—	—	—	2	2	3	2	1	1	023
—	—	—	—	—	—	—	—	—	—	—	—	024
8	7	18	11	5	3	5	3	28	17	2	1	025
—	—	2	—	1	—	—	—	3	—	—	—	026
—	—	—	—	1	1	—	—	1	1	—	—	027
17	11	9	1	14	5	12	9	35	15	9	8	028
3	2	2	1	3	3	1	—	6	4	1	—	029
1	—	2	—	—	—	1	—	3	—	—	—	030
3	2	6	3	5	4	4	1	15	8	1	—	031
27	21	49	41	24	14	27	16	100	71	16	10	032
3	3	5	4	4	4	4	3	13	11	—	—	033
—	—	2	—	3	—	2	—	7	—	—	—	034
3	3	1	—	—	—	2	—	3	—	—	—	035
8	7	18	11	10	5	7	2	35	18	4	2	036
1	1	4	2	2	1	—	—	6	3	—	—	037
—	—	9	5	4	3	7	7	20	15	7	7	038
4	3	8	5	1	—	6	1	15	6	1	—	039
—	—	—	—	—	—	—	—	—	—	—	—	040
1	1	3	2	1	—	3	2	7	4	2	2	041
2	—	2	2	1	—	3	—	6	2	—	—	042
1	—	—	—	1	—	—	—	1	—	—	—	043
1	1	3	2	4	2	3	1	10	5	2	1	044
2	1	1	1	—	—	1	—	2	1	1	—	045
1	1	6	2	5	2	5	2	16	6	3	2	046
2	1	11	6	4	4	—	—	15	10	—	—	047
5	3	5	5	5	4	9	5	19	14	7	4	048
389	244	203	131	152	69	266	104	621	304	141	67	049
3	3	7	2	5	2	3	2	15	6	2	2	050
4	1	11	9	11	4	7	2	29	15	2	1	051
5	3	8	5	3	2	2	—	13	7	—	—	052
13	12	7	6	6	3	10	6	23	15	6	5	053
1	1	2	2	2	2	4	3	8	7	2	2	054
—	—	1	—	1	—	1	—	3	—	—	—	055

segue TAV. 6 — Popolazione residente che frequenta corsi regolari di studio

Codice dei Comuni	COMUNI	CORSO REGOLARE DI STUDI							
		6 - 13		14 - 18		19 e più		TOTALE	
		MF	M	MF	M	MF	M	MF	M
056	MONTEREALE	268	137	136	80	39	19	443	236
057	MORINO	184	94	63	36	17	10	264	140
058	NAVELLI	72	35	32	11	27	11	131	57
059	OCRE	90	52	37	15	25	11	152	78
060	OFENA	57	26	25	11	10	7	92	44
061	OPI	52	23	31	14	24	16	107	53
062	ORICOLA	80	40	34	15	11	6	125	61
063	ORTONA DEI MARSÌ	59	36	51	23	26	12	136	71
064	ORTUCCHIO	165	78	88	49	38	17	291	144
065	OVINDOLI	131	68	63	34	21	13	215	115
066	PACENTRO	187	99	68	32	26	11	281	142
067	PERETO	55	28	21	12	6	4	82	44
068	PESCASSEROLI	262	128	161	76	69	37	492	241
069	PESCINA	421	216	207	96	105	56	733	368
070	PESCOCOSTANZO	139	67	90	49	18	9	247	125
071	PETTORANO SUL GIZIO	130	69	67	32	36	24	233	125
072	PIZZOLI	263	121	103	55	26	12	392	188
073	POGGIO PICENZE	82	42	37	19	18	7	137	68
074	PRATA D'ANSIDONIA	51	27	35	14	16	8	102	49
075	PRATOLA PELIGNA	903	453	411	204	235	139	1.549	796
076	PREZZA	120	60	47	26	15	6	182	92
077	RAIANO	249	138	111	59	70	34	430	231
078	RIVISONDOLI	90	51	68	35	34	18	192	104
079	ROCCACASALE	57	27	45	26	12	8	114	61
080	ROCCA DI BOTTE	33	20	18	8	8	3	59	31
081	ROCCA DI CAMBIO	35	21	22	11	14	9	71	41
082	ROCCA DI MEZZO	160	82	108	46	48	29	316	157
083	ROCCA PIA	11	7	9	6	9	7	29	20
084	ROCCARASO	195	102	100	40	42	28	337	170
085	SAN BENEDETTO DEI MARSÌ	410	205	261	136	92	56	763	397
086	SAN BENEDETTO IN PERILLIS	8	6	10	2	7	3	25	11
087	SAN DEMETRIO NE' VESTINI	151	80	85	43	39	23	275	146
088	SAN PIO DELLE CAMERE	64	35	21	11	10	6	95	52
089	SANTE MARIE	156	67	80	43	28	18	264	128
090	SANT'EUSANIO FORCONESE	32	20	20	5	5	2	57	27
091	SANTO STEFANO DI SESSANIO	11	4	4	3	2	2	17	9
092	SAN VINCENZO VALLE ROVETO	314	154	161	86	43	20	518	260
093	SCANNO	218	121	109	57	62	39	389	217
094	SCONTRONE	48	25	29	14	17	5	94	44
095	SCOPPITO	212	111	105	44	25	15	342	170
096	SCURCOLA MARSICANA	275	148	111	55	43	24	429	227
097	SECINARO	76	34	41	26	14	7	131	67
098	SULMONA	2.947	1.485	1.382	721	843	463	5.172	2.669
099	TAGLIACOZZO	712	370	346	195	140	81	1.198	646
100	TIONE DEGLI ABRUZZI	44	21	22	11	14	3	80	35
101	TORNIMPARTE	299	145	131	56	58	34	488	235
102	TRASACCO	672	355	280	158	128	70	1.080	583
103	VILLALAGO	44	20	36	16	7	4	87	40
104	VILLA SANTA LUCIA DEGLI ABRUZZI	12	6	9	6	1	—	22	12
105	VILLA SANT'ANGELO	53	34	25	11	18	7	96	52
106	VILVALLELONGA	119	54	64	27	29	15	212	96
107	VILLETTA BARREA	70	36	34	14	14	5	118	55
108	VITTORITO	99	46	60	32	32	19	191	97
	TOTALE PROVINCIA	32.041	16.363	16.204	8.211	8.570	4.615	56.815	29.189

e/o corsi di formazione professionale, per sesso e classe di età

		CORSO DI FORMAZIONE PROFESSIONALE										Codice dei Comuni
di cui occupati		14 - 16		17 - 19		20 e più		TOTALE		di cui occupati		
MF	M	MF	M	MF	M	MF	M	MF	M	MF	M	
5	4	5	5	3	2	5	2	13	9	4	2	056
1	—	7	5	3	3	1	—	11	8	1	—	057
2	—	2	1	2	—	4	2	8	3	2	1	058
2	1	—	—	2	1	6	4	8	5	3	3	059
2	2	4	3	—	—	1	—	5	3	1	1	060
4	3	—	—	—	—	—	—	—	—	—	—	061
1	1	3	3	—	—	—	—	3	3	—	—	062
—	—	5	1	3	2	1	1	9	4	1	1	063
1	—	11	9	7	4	6	—	24	13	—	—	064
3	3	5	3	1	1	5	4	11	8	4	4	065
2	1	4	4	5	2	3	—	12	6	2	—	066
1	—	—	—	1	1	1	1	2	2	—	—	067
10	5	7	4	6	2	6	1	19	7	1	—	068
11	9	37	23	10	6	16	8	63	37	7	5	069
1	1	3	3	1	1	8	5	12	9	4	3	070
3	2	10	7	4	—	5	1	19	8	3	—	071
2	2	16	12	10	6	8	2	34	20	3	2	072
5	3	4	2	1	—	—	—	5	2	—	—	073
2	—	1	—	—	—	3	1	4	1	1	1	074
18	14	15	3	15	4	23	9	53	16	11	8	075
1	1	3	1	1	1	4	1	8	3	2	—	076
5	2	6	3	3	2	13	8	22	13	10	8	077
2	1	9	5	5	1	3	1	17	7	—	—	078
—	—	6	4	3	2	2	2	11	8	1	1	079
—	—	1	—	—	—	—	—	1	—	—	—	080
1	—	—	—	1	—	—	—	1	—	—	—	081
3	3	6	3	2	—	10	7	18	10	5	3	082
—	—	—	—	—	—	1	—	1	—	1	—	083
5	5	1	—	5	1	8	7	14	8	7	6	084
8	6	9	7	4	1	11	7	24	15	7	5	085
—	—	—	—	—	—	—	—	—	—	—	—	086
3	1	4	4	6	2	3	1	13	7	3	1	087
2	2	—	—	2	1	1	—	3	1	—	—	088
—	—	4	4	2	—	2	1	8	5	—	—	089
—	—	—	—	1	—	1	1	2	1	—	—	090
—	—	1	1	—	—	1	1	2	2	1	1	091
1	—	10	4	7	3	7	5	24	12	5	4	092
3	3	19	9	10	4	4	2	33	15	2	1	093
—	—	3	1	—	—	2	1	5	2	1	1	094
4	2	5	3	3	2	6	2	14	7	4	2	095
6	2	1	—	4	4	4	2	9	6	3	1	096
3	2	1	—	2	1	1	—	4	1	—	—	097
106	81	85	62	54	35	109	54	248	151	64	36	098
6	3	17	11	12	6	18	6	47	23	11	5	099
—	—	1	—	2	1	1	1	4	2	—	—	100
9	8	3	1	8	2	10	2	21	5	4	1	101
5	2	15	13	23	13	12	7	50	33	5	4	102
—	—	4	2	1	—	1	1	6	3	1	1	103
—	—	2	2	1	1	—	—	3	3	—	—	104
—	—	1	1	2	1	5	1	8	3	—	—	105
2	1	9	6	4	1	4	3	17	10	2	2	106
1	—	3	2	2	—	1	1	6	3	2	1	107
3	3	5	1	2	1	2	1	9	3	1	1	108
951	644	1.020	668	728	368	975	452	2.723	1.488	517	310	

TAV. 7 - Popolazione residente attiva e non attiva per sesso

A — TOTALE

Codice dei Comuni	COMUNI	POPOLAZIONE ATTIVA					POPOLAZIONE NON ATTIVA	TOTALE
		In condizione professionale			In cerca di prima occupazione	TOTALE		
		Occupati	Disoccupati	TOTALE				
001	ACCIANO	143	1	144	54	198	544	742
002	AIELLI	362	22	384	53	437	977	1.414
003	ALFEDENA	219	22	241	19	260	480	740
004	ANVERSA DEGLI ABRUZZI	139	10	149	11	160	372	532
005	ATELETA	357	34	391	36	427	1.086	1.513
006	AVEZZANO	10.774	269	11.043	1.926	12.969	20.916	33.885
007	BALSORANO	1.083	87	1.170	187	1.357	2.395	3.752
008	BARETE	187	3	190	22	212	416	628
009	BARISCIANO	438	13	451	73	524	1.161	1.685
010	BARREA	263	10	273	23	296	652	948
011	BISEGNA	206	7	213	31	244	390	634
012	BUGNARA	293	8	301	67	368	788	1.156
013	CAGNANO AMITERNO	470	14	484	131	615	1.195	1.810
014	CALASCIO	42	—	42	15	57	242	299
015	CAMPO DI GIOVE	244	7	251	57	308	627	935
016	CAMPOTOSTO	221	39	260	46	306	730	1.036
017	CANISTRO	270	37	307	57	364	711	1.075
018	CANSANO	85	8	93	19	112	318	430
019	CAPESTRANO	293	4	297	50	347	934	1.281
020	CAPISTRELLO	1.346	129	1.475	284	1.759	3.766	5.525
021	CAPITIGNANO	178	17	195	44	239	558	797
022	CAPORCIANO	72	5	77	12	89	245	334
023	CAPPADOCIA	205	—	205	31	236	580	816
024	CARAPELLE CALVISIO	31	—	31	2	33	111	144
025	CARSOLI	1.266	52	1.318	273	1.591	3.091	4.682
026	CASTEL DEL MONTE	178	12	190	31	221	606	827
027	CASTEL DI IERI	117	7	124	22	146	372	518
028	CASTEL DI SANGRO	1.694	61	1.755	194	1.949	3.249	5.198
029	CASTELLAFIUME	260	24	284	43	327	647	974
030	CASTELVECCHIO CALVISIO	80	—	80	13	93	267	360
031	CASTELVECCHIO SUBEQUO	456	23	479	66	545	1.002	1.547
032	CELANO	2.985	58	3.043	589	3.632	6.797	10.429
033	CERCHIO	465	16	481	73	554	1.216	1.770
034	CIVITA D'ANTINO	325	23	348	35	383	648	1.031
035	CIVITELLA ALFEDENA	97	—	97	14	111	212	323
036	CIVITELLA ROVETO	829	47	876	180	1.056	1.855	2.911
037	COCULLO	147	2	149	16	165	348	513
038	COLLARMELE	282	8	290	40	330	686	1.016
039	COLLELONGO	453	5	458	97	555	1.151	1.706
040	COLLEPIETRO	85	2	87	8	95	295	390
041	CORFINIO	291	15	306	44	350	654	1.004
042	FAGNANO ALTO	137	8	145	33	178	471	649
043	FONTECCHIO	89	15	104	12	116	322	438
044	FOSSA	198	8	206	31	237	415	652
045	GAGLIANO ATERNO	123	3	126	23	149	329	478
046	GIOIA DEI MARSII	739	12	751	134	885	1.504	2.389
047	GORIANO SICOLI	165	4	169	37	206	545	751
048	INTRODACQUA	400	6	406	81	487	1.106	1.593
049	L'AQUILA	22.593	384	22.977	3.221	26.198	37.480	63.678
050	LECCE NEI MARSII	443	26	469	132	601	1.138	1.739
051	LUCO DEI MARSII	1.550	51	1.601	263	1.864	3.174	5.038
052	LUCOLI	355	24	379	57	436	842	1.278
053	MAGLIANO DE' MARSII	980	28	1.008	157	1.165	2.023	3.188
054	MASSA D'ALBE	308	6	314	74	388	763	1.151
055	MOLINA ATERNO	171	4	175	41	216	437	653

segue TAV. 7 — Popolazione residente attiva e non attiva per sesso

A — TOTALE

Codice dei Comuni	COMUNI	POPOLAZIONE ATTIVA					POPOLAZIONE NON ATTIVA	TOTALE
		In condizione professionale			In cerca di prima occupazione	TOTALE		
		Occupati	Disoccupati	TOTALE				
056	MONTEREALE	972	36	1.008	165	1.173	2.218	3.391
057	MORINO	390	40	430	84	514	1.076	1.590
058	NAVELLI	240	2	242	27	269	553	822
059	OCRE	244	25	269	37	306	581	887
060	OFENA	162	2	164	30	194	699	893
061	OPI	136	17	153	26	179	339	518
062	ORICOLA	254	25	279	26	305	487	792
063	ORTONA DEI MARSI	395	6	401	70	471	819	1.290
064	ORTUCCHIO	612	30	642	104	746	1.128	1.874
065	OVINDOLI	356	20	376	38	414	830	1.244
066	PACENTRO	409	15	424	80	504	1.094	1.598
067	PERETO	182	4	186	33	219	365	584
068	PESCASSEROLI	570	55	625	98	723	1.485	2.208
069	PESCINA	1.351	16	1.367	330	1.697	2.763	4.460
070	PESCOCOSTANZO	380	12	392	65	457	943	1.400
071	PETTORANO SUL GIZIO	365	13	378	92	470	968	1.438
072	PIZZOLI	850	34	884	88	972	1.570	2.542
073	POGGIO PICENZE	273	12	285	41	326	531	857
074	PRATA D'ANSIDONIA	189	4	193	27	220	436	656
075	PRATOLA PELIGNA	2.169	138	2.307	330	2.637	5.229	7.866
076	PREZZA	267	3	270	66	336	913	1.249
077	RAIANO	685	14	699	111	810	1.755	2.565
078	RIVISONDOLI	252	10	262	28	290	607	897
079	ROCCACASALE	194	9	203	42	245	581	826
080	ROCCA DI BOTTE	113	17	130	21	151	278	429
081	ROCCA DI CAMBIO	134	5	139	18	157	349	506
082	ROCCA DI MEZZO	508	29	537	78	615	1.107	1.722
083	ROCCA PIA	67	—	67	10	77	203	280
084	ROCCARASO	515	26	541	38	579	1.037	1.616
085	SAN BENEDETTO DEI MARSI	1.322	23	1.345	258	1.603	2.276	3.879
086	SAN BENEDETTO IN PERILLIS	64	1	65	11	76	152	228
087	SAN DEMETRIO NE' VESTINI	412	7	419	73	492	1.004	1.496
088	SAN PIO DELLE CAMERE	129	3	132	24	156	436	592
089	SANTE MARIE	424	4	428	86	514	1.266	1.780
090	SANT'EUSANIO FORCONESE	129	5	134	27	161	310	471
091	SANTO STEFANO DI SESSANIO	35	1	36	11	47	152	199
092	SAN VINCENZO VALLE ROVETO	761	50	811	177	988	2.056	3.044
093	SCANNO	674	19	693	124	817	1.825	2.642
094	SCONTRONE	156	4	160	31	191	356	547
095	SCOPPITO	705	19	724	90	814	1.180	1.994
096	SCURCOLA MARSICANA	695	32	727	88	815	1.365	2.180
097	SECINARO	175	8	183	55	238	527	765
098	SULMONA	7.273	177	7.450	1.170	8.620	15.116	23.736
099	TAGLIACOZZO	1.890	67	1.957	217	2.174	4.256	6.430
100	TIONE DEGLI ABRUZZI	126	2	128	39	167	429	596
101	TORNIMPARTE	913	25	938	156	1.094	1.850	2.944
102	TRASACCO	1.612	38	1.650	383	2.033	3.561	5.594
103	VILLALAGO	192	7	199	36	235	568	803
104	VILLA SANTA LUCIA DEGLI ABRUZZI	64	—	64	9	73	351	424
105	VILLA SANT'ANGELO	138	8	146	22	168	335	503
106	VILLAVALLELONGA	331	16	347	81	428	667	1.095
107	VILLETTA BARREA	168	13	181	28	209	413	622
108	VITTORITO	248	11	259	58	317	876	1.193
	TOTALE PROVINCIA	88.052	2.839	90.891	14.741	105.632	186.110	291.742

segue TAV. 7 — Popolazione residente attiva e non attiva per sesso

B — MASCHI

Codice dei Comuni	COMUNI	POPOLAZIONE ATTIVA					POPOLAZIONE NON ATTIVA	TOTALE
		In condizione professionale			In cerca di prima occupazione	TOTALE		
		Occupati	Disoccupati	TOTALE				
001	ACCIANO	110	1	111	35	146	215	361
002	AIELLI	276	16	292	21	313	359	672
003	ALFEDENA	149	13	162	7	169	165	334
004	ANVERSA DEGLI ABRUZZI	91	7	98	4	102	131	233
005	ATELETA	253	27	280	18	298	432	730
006	AVEZZANO	7.462	174	7.636	928	8.564	7.991	16.555
007	BALSORANO	804	65	869	107	976	916	1.892
008	BARETE	143	2	145	8	153	142	295
009	BARISCIANO	279	10	289	41	330	485	815
010	BARREA	214	8	222	11	233	225	458
011	BISEGNA	145	6	151	20	171	144	315
012	BUGNARA	211	5	216	35	251	307	558
013	CAGNANO AMITERNO	345	8	353	67	420	465	885
014	CALASCIO	36	—	36	6	42	81	123
015	CAMPO DI GIOVE	176	7	183	30	213	256	469
016	CAMPOTOSTO	177	35	212	25	237	263	500
017	CANISTRO	197	28	225	17	242	274	516
018	CANSANO	59	7	66	10	76	127	203
019	CAPESTRANO	219	4	223	26	249	350	599
020	CAPISTRELLO	1.033	106	1.139	156	1.295	1.471	2.766
021	CAPITIGNANO	117	16	133	17	150	222	372
022	CAPORCIANO	51	5	56	6	62	98	160
023	CAPPADOCIA	168	—	168	16	184	216	400
024	CARAPELLE CALVISIO	22	—	22	2	24	48	72
025	CARSOLI	931	38	969	149	1.118	1.188	2.306
026	CASTEL DEL MONTE	139	8	147	15	162	205	367
027	CASTEL DI IERI	88	6	94	10	104	147	251
028	CASTEL DI SANGRO	1.178	31	1.209	89	1.298	1.170	2.468
029	CASTELLAFIUME	195	22	217	19	236	281	517
030	CASTELVECCHIO CALVISIO	56	—	56	5	61	114	175
031	CASTELVECCHIO SUBEQUO	273	16	289	37	326	411	737
032	CELANO	2.325	36	2.361	288	2.649	2.581	5.230
033	CERCHIO	332	12	344	41	385	480	865
034	CIVITA D'ANTINO	212	13	225	16	241	263	504
035	CIVITELLA ALFEDENA	81	—	81	6	87	75	162
036	CIVITELLA ROVETO	601	31	632	91	723	713	1.436
037	COCULLO	85	2	87	5	92	127	219
038	COLLARMELE	215	6	221	17	238	254	492
039	COLLELONGO	304	5	309	54	363	427	790
040	COLLEPIETRO	67	2	69	3	72	121	193
041	CORFINIO	196	11	207	16	223	260	483
042	FAGNANO ALTO	95	4	99	13	112	201	313
043	FONTECCHIO	63	9	72	5	77	133	210
044	FOSSA	125	5	130	15	145	159	304
045	GAGLIANO ATERNO	78	2	80	9	89	124	213
046	GIOIA DEI MARSI	555	10	565	76	641	570	1.211
047	GORIANO SICOLI	125	2	127	20	147	218	365
048	INTRODACQUA	261	5	266	40	306	440	746
049	L'AQUILA	13.690	224	13.914	1.432	15.346	15.530	30.876
050	LECCE NEI MARSI	335	20	355	58	413	435	848
051	LUCO DEI MARSI	1.127	41	1.168	119	1.287	1.201	2.488
052	LUCOLI	238	20	258	23	281	350	631
053	MAGLIANO DE' MARSI	710	22	732	71	803	743	1.546
054	MASSA D'ALBE	219	3	222	30	252	303	555
055	MOLINA ATERNO	121	4	125	24	149	152	301

segue TAV. 7 — Popolazione residente attiva e non attiva per sesso

B — MASCHI

Codice dei Comuni	COMUNI	POPOLAZIONE ATTIVA					POPOLAZIONE NON ATTIVA	TOTALE
		In condizione professionale			In cerca di prima occupazione	TOTALE		
		Occupati	Disoccupati	TOTALE				
056	MONTEREALE	688	26	714	78	792	901	1.693
057	MORINO	271	29	300	44	344	433	777
058	NAVELLI	190	1	191	6	197	196	393
059	OCRE	174	14	188	19	207	224	431
060	OFENA	107	2	109	17	126	266	392
061	OPI	115	16	131	8	139	124	263
062	ORICOLA	187	17	204	11	215	194	409
063	ORTONA DEI MARSÌ	244	5	249	31	280	352	632
064	ORTUCCHIO	472	24	496	41	537	368	905
065	OVINDOLI	264	16	280	14	294	306	600
066	PACENTRO	284	9	293	48	341	412	753
067	PERETO	126	3	129	22	151	157	308
068	PESCASSEROLI	433	34	467	53	520	520	1.040
069	PESCINA	966	9	975	166	1.141	1.032	2.173
070	PESCOCOSTANZO	308	10	318	33	351	321	672
071	PETTORANO SUL GIZIO	224	10	234	61	295	408	703
072	PIZZOLI	584	22	606	36	642	569	1.211
073	POGGIO PICENZE	176	8	184	21	205	214	419
074	PRATA D'ANSIDONIA	122	4	126	12	138	175	313
075	PRATOLA PELIGNA	1.539	98	1.637	148	1.785	2.023	3.808
076	PREZZA	203	1	204	39	243	352	595
077	RAIANO	487	12	499	49	548	716	1.264
078	RIVISONDOLI	179	6	185	14	199	238	437
079	ROCCACASALE	141	8	149	25	174	241	415
080	ROCCA DI BOTTE	78	12	90	11	101	114	215
081	ROCCA DI CAMBIO	101	5	106	7	113	132	245
082	ROCCA DI MEZZO	318	22	340	27	367	448	815
083	ROCCA PIA	49	—	49	5	54	85	139
084	ROCCARASO	376	10	386	20	406	382	788
085	SAN BENEDETTO DEI MARSÌ	941	15	956	135	1.091	858	1.949
086	SAN BENEDETTO IN PERILLIS	41	1	42	2	44	53	97
087	SAN DEMETRIO NE' VESTINI	258	5	263	31	294	408	702
088	SAN PIO DELLE CAMERE	85	2	87	11	98	190	288
089	SANTE MARIE	321	4	325	47	372	509	881
090	SANT'EUSANIO FORCONESE	85	4	89	10	99	123	222
091	SANTO STEFANO DI SESSANIO	22	1	23	5	28	57	85
092	SAN VINCENZO VALLE ROVETO	550	44	594	82	676	789	1.465
093	SCANNO	547	12	559	72	631	644	1.275
094	SCONTRONE	120	4	124	17	141	133	274
095	SCOPPITO	432	13	445	40	485	496	981
096	SCURCOLA MARSICANA	500	17	517	40	557	536	1.093
097	SECINARO	132	8	140	32	172	195	367
098	SULMONA	4.837	108	4.945	534	5.479	5.888	11.367
099	TAGLIACOZZO	1.359	47	1.406	107	1.513	1.672	3.185
100	TIONE DEGLI ABRUZZI	88	2	90	19	109	173	282
101	TORNIMPARTE	602	21	623	74	697	775	1.472
102	TRASACCO	1.164	33	1.197	227	1.424	1.378	2.802
103	VILLALAGO	146	2	148	18	166	197	363
104	VILLA SANTA LUCIA DEGLI ABRUZZI	51	—	51	4	55	149	204
105	VILLA SANT'ANGELO	87	6	93	13	106	138	244
106	VILLAVALLELONGA	195	15	210	42	252	255	507
107	VILLETТА BARREA	123	9	132	15	147	132	279
108	VITTORITO	182	7	189	31	220	336	556
	TOTALE PROVINCIA	60.031	1.973	62.004	7.083	69.087	72.746	141.833

TAV. 8 - Popolazione residente attiva in condizione professionale,

Codice dei Comuni	COMUNI	AGRICOLTURA RAMO 0	INDUSTRIE						
			RAMO 1			RAMO 2	RAMO 3	RAMO 4	RAMO 5
			1. A	1. B	TOTALE				
001	ACCIANO	16	1	2	3	2	30	3	26
002	AIELLI	69	2	6	8	29	8	58	64
003	ALFEDENA	41	—	1	1	3	7	26	28
004	ANVERSA DEGLI ABRUZZI	16	1	6	7	4	14	12	19
005	ATELETA	91	1	—	1	14	10	15	117
006	AVEZZANO	701	16	86	102	203	522	1.347	1.106
007	BALSORANO	99	2	5	7	13	86	186	478
008	BARETE	31	—	2	2	20	13	4	49
009	BARISCIANO	59	3	5	8	13	90	20	69
010	BARREA	33	1	5	6	2	18	22	103
011	BISEGNA	58	1	8	9	—	11	11	57
012	BUGNARA	38	—	6	6	8	38	10	56
013	CAGNANO AMITERNO	51	1	2	3	76	73	29	56
014	CALASCIO	7	—	—	—	4	2	3	6
015	CAMPO DI GIOVE	12	—	1	1	5	13	17	29
016	CAMPOTOSTO	81	2	10	12	3	9	13	54
017	CANISTRO	21	—	12	12	2	10	28	125
018	CANSANO	17	—	—	—	—	9	1	13
019	CAPESTRANO	83	—	6	6	9	18	9	37
020	CAPISTRELLO	91	11	14	25	42	94	138	547
021	CAPITIGNANO	39	—	4	4	2	18	7	40
022	CAPORCIANO	13	—	—	—	5	13	2	13
023	CAPPADOCIA	30	—	—	—	—	4	9	47
024	CARAPELLE CALVISIO	3	—	—	—	1	1	3	6
025	CARSOLI	101	2	8	10	43	266	113	114
026	CASTEL DEL MONTE	37	2	6	8	4	19	16	30
027	CASTEL DI IERI	16	—	6	6	3	12	12	19
028	CASTEL DI SANGRO	145	9	8	17	29	46	154	214
029	CASTELLAFIUME	83	—	—	—	2	7	46	48
030	CASTELVECCHIO CALVISIO	11	—	1	1	2	8	4	8
031	CASTELVECCHIO SUBEQUO	114	—	5	5	9	95	8	42
032	CELANO	514	1	24	25	147	97	374	761
033	CERCHIO	97	—	—	—	4	32	53	82
034	CIVITA D'ANTINO	48	3	5	8	1	14	48	103
035	CIVITELLA ALFEDENA	9	—	5	5	4	3	4	20
036	CIVITELLA ROVETO	86	44	13	57	18	48	59	255
037	COCULLO	39	—	4	4	2	18	5	19
038	COLLARMELE	63	—	4	4	5	13	12	35
039	COLLELONGO	80	—	1	1	7	20	58	75
040	COLLEPIETRO	22	—	—	—	1	7	2	25
041	CORFINIO	90	2	2	4	12	35	13	38
042	FAGNANO ALTO	20	1	2	3	3	25	2	17
043	FONTECCHIO	5	—	1	1	3	17	2	11
044	FOSSA	46	1	—	1	7	42	8	16
045	GAGLIANO ATERNO	28	—	—	—	1	15	2	19
046	GIOIA DEI MARSII	264	—	1	1	14	28	39	118
047	GORIANO SICOLI	21	—	1	1	4	11	10	14
048	INTRODACQUA	51	—	2	2	24	78	19	44
049	L'AQUILA	494	22	415	437	540	3.466	744	2.362
050	LECCE NEI MARSII	59	—	—	—	6	19	25	145
051	LUCO DEI MARSII	425	4	3	7	22	116	300	275
052	LUCOLI	24	—	7	7	18	61	23	74
053	MAGLIANO DE' MARSII	136	—	1	1	38	39	153	171
054	MASSA D'ALBE	76	—	—	—	9	13	19	51
055	MOLINA ATERNO	22	—	1	1	7	12	7	18

per sesso e ramo di attività economica

TOTALE

COMMERCIO RAMO 6			TRASPORTI E COMU- NICAZIONI RAMO 7	CREDITO E ASSICURAZIONE, SERVIZI ALLE IMPRESE, NOLEGGIO RAMO 8			PUBBLICA AMMINISTRAZIONE; SERVIZI PUBBLICI E PRIVATI RAMO 9			TOTALE	Codice dei Comuni
6. A	6. B	TOTALE		8. A	8. B	TOTALE	9. A	9. B	TOTALE		
11	1	12	9	—	2	2	27	14	41	144	001
58	4	62	27	3	8	11	4	44	48	384	002
53	5	58	20	4	5	9	25	23	48	241	003
24	1	25	26	—	3	3	11	12	23	149	004
71	2	73	17	—	1	1	20	32	52	391	005
1.880	235	2.115	848	211	302	513	949	2.637	3.586	11.043	006
124	13	137	37	2	5	7	51	69	120	1.170	007
24	—	24	8	2	3	5	14	20	34	190	008
57	6	63	20	3	6	9	46	54	100	451	009
35	2	37	10	—	4	4	7	31	38	273	010
19	2	21	9	1	2	3	13	21	34	213	011
37	3	40	46	1	1	2	21	36	57	301	012
64	6	70	44	2	2	4	52	26	78	484	013
7	—	7	3	—	—	—	9	1	10	42	014
59	3	62	55	1	6	7	29	21	50	251	015
28	3	31	10	6	4	10	26	11	37	260	016
45	2	47	10	1	3	4	27	21	48	307	017
13	—	13	15	1	1	2	10	13	23	93	018
42	7	49	9	5	1	6	39	32	71	297	019
165	6	171	105	8	15	23	67	172	239	1.475	020
37	1	38	5	3	6	9	26	7	33	195	021
9	—	9	4	—	—	—	7	11	18	77	022
45	3	48	37	—	1	1	16	13	29	205	023
6	—	6	1	—	1	1	5	4	9	31	024
244	35	279	122	13	23	36	108	126	234	1.318	025
30	1	31	9	1	3	4	20	12	32	190	026
16	2	18	4	—	2	2	12	20	32	124	027
397	42	439	98	40	38	78	154	381	535	1.755	028
46	1	47	15	1	—	1	10	25	35	284	029
17	1	18	4	1	3	4	9	11	20	80	030
60	15	75	32	2	5	7	46	46	92	479	031
335	96	431	211	9	32	41	143	299	442	3.043	032
59	10	69	52	—	10	10	27	55	82	481	033
36	5	41	34	—	14	14	17	20	37	348	034
20	—	20	4	3	1	4	11	13	24	97	035
117	10	127	64	2	22	24	39	99	138	876	036
8	1	9	33	—	1	1	9	10	19	149	037
31	4	35	61	2	4	6	24	32	56	290	038
66	5	71	34	1	6	7	34	71	105	458	039
6	—	6	1	1	1	2	11	10	21	87	040
41	2	43	13	—	3	3	24	31	55	306	041
17	—	17	9	—	5	5	20	24	44	145	042
13	1	14	9	1	—	1	30	11	41	104	043
14	—	14	8	7	6	13	16	35	51	206	044
16	—	16	7	—	1	1	29	8	37	126	045
70	4	74	51	3	6	9	65	88	153	751	046
20	—	20	57	—	1	1	16	14	30	169	047
56	3	59	30	7	3	10	50	39	89	406	048
2.906	379	3.285	1.106	541	556	1.097	3.694	5.752	9.446	22.977	049
60	4	64	35	1	5	6	54	56	110	469	050
183	53	236	42	1	15	16	51	111	162	1.601	051
43	2	45	20	4	4	8	41	58	99	379	052
155	24	179	82	12	10	22	79	108	187	1.008	053
40	2	42	24	3	4	7	29	44	73	314	054
15	1	16	47	—	1	1	9	35	44	175	055

segue TAV. 8 — Popolazione residente attiva in condizione professionale,

Codice dei Comuni	COMUNI	AGRICOL- TURA RAMO 0	INDUSTRIE						
			RAMO 1			RAMO 2	RAMO 3	RAMO 4	RAMO 5
			1. A	1. B	TOTALE				
056	MONTEREALE	241	6	8	14	35	109	45	200
057	MORINO	40	1	18	19	6	15	39	158
058	NAVELLI	63	—	5	5	4	26	5	27
059	OCRE	10	—	6	6	9	60	13	55
060	OFENA	19	—	—	—	3	14	11	21
061	OPI	25	5	2	7	1	6	5	54
062	ORICOLA	20	1	—	1	66	8	58	28
063	ORTONA DEI MARSÌ	143	4	1	5	4	12	14	75
064	ORTUCCHIO	170	—	5	5	10	35	40	143
065	OVINDOLI	28	2	4	6	3	21	22	113
066	PACENTRO	115	1	4	5	18	51	21	68
067	PERETO	9	—	1	1	5	18	51	41
068	PESCASSEROLI	63	—	3	3	6	27	53	124
069	PESCINA	314	1	10	11	67	49	80	159
070	PESCOCOSTANZO	80	4	7	11	6	13	15	99
071	PETTORANO SUL GIZIO	71	—	5	5	17	46	32	58
072	PIZZOLI	86	2	13	15	32	160	58	240
073	POGGIO PICENZE	7	1	1	2	14	68	12	53
074	PRATA D'ANSIDONIA	49	1	4	5	5	28	3	13
075	PRATOLA PELIGNA	189	2	18	20	117	259	220	339
076	PREZZA	55	—	—	—	5	19	4	40
077	RAIANO	65	—	4	4	16	51	47	143
078	RIVISONDOI	18	—	2	2	7	6	27	33
079	ROCCACASALE	14	—	—	—	18	48	9	40
080	ROCCA DI BOTTE	24	—	—	—	8	3	14	27
081	ROCCA DI CAMBIO	6	1	1	2	4	1	5	54
082	ROCCA DI MEZZO	105	—	6	6	10	30	20	116
083	ROCCA PIA	17	—	—	—	1	9	1	8
084	ROCCARASO	23	1	13	14	7	15	12	104
085	SAN BENEDETTO DEI MARSÌ	618	2	5	7	15	31	68	129
086	SAN BENEDETTO IN PERILLIS	37	—	—	—	1	1	1	4
087	SAN DEMETRIO NE' VESTINI	28	—	1	1	19	61	30	33
088	SAN PIO DELLE CAMERE	25	1	5	6	—	17	5	11
089	SANTE MARIE	72	1	1	2	6	16	51	109
090	SANT'EUSANIO FORCONESE	16	—	1	1	4	31	7	19
091	SANTO STEFANO DI SESSANIO	11	—	2	2	1	4	1	3
092	SAN VINCENZO VALLE ROVETO	71	1	3	4	13	38	109	313
093	SCANNO	68	1	7	8	10	20	43	162
094	SCONTRONE	16	—	6	6	12	—	15	49
095	SCOPPITO	27	2	9	11	183	109	19	91
096	SCURCOLA MARSICANA	114	—	5	5	22	43	89	95
097	SECINARO	36	—	1	1	1	28	17	26
098	SULMONA	263	5	73	78	295	1.003	332	417
099	TAGLIACOZZO	139	2	19	21	25	28	265	310
100	TIONE DEGLI ABRUZZI	8	—	2	2	5	25	6	19
101	TORNIMPARTE	64	1	9	10	70	176	43	219
102	TRASACCO	440	1	8	9	24	143	195	237
103	VILLALAGO	9	—	1	1	2	16	13	49
104	VILLA SANTA LUCIA DEGLI ABRUZZI	14	—	—	—	2	4	4	2
105	VILLA SANT'ANGELO	15	—	1	1	4	20	10	16
106	VILLAVALLELONGA	99	1	2	3	6	7	39	70
107	VILLETTA BARREA	17	—	1	1	4	7	25	43
108	VITTORITO	39	—	1	1	35	16	23	27
	TOTALE PROVINCIA	9.241	184	1.011	1.195	2.712	8.844	6.653	13.454

per sesso e ramo di attività economica

TOTALE

COMMERCIO RAMO 6			TRASPORTI E COMU- NICAZIONI RAMO 7	CREDITO E ASSICURAZIONE, SERVIZI ALLE IMPRESE, NOLEGGIO RAMO 8			PUBBLICA AMMINISTRAZIONE; SERVIZI PUBBLICI E PRIVATI RAMO 9			TOTALE	Codice dei Comuni
6. A	6. B	TOTALE		8. A	8. B	TOTALE	9. A	9. B	TOTALE		
141	11	152	32	8	7	15	111	54	165	1.008	056
39	17	56	29	3	4	7	20	41	61	430	057
33	10	43	8	2	4	6	32	23	55	242	058
18	1	19	15	—	4	4	32	46	78	269	059
27	1	28	5	1	2	3	22	38	60	164	060
21	—	21	7	1	1	2	14	11	25	153	061
41	1	42	26	—	1	1	13	16	29	279	062
27	1	28	68	1	3	4	19	29	48	401	063
67	5	72	68	3	3	6	30	63	93	642	064
83	2	85	12	3	9	12	32	42	74	376	065
47	9	56	13	1	2	3	24	50	74	424	066
17	—	17	3	1	1	2	24	15	39	186	067
167	3	170	30	1	17	18	43	88	131	625	068
173	27	200	141	13	11	24	71	251	322	1.367	069
67	—	67	20	3	4	7	37	37	74	392	070
33	1	34	26	—	—	—	56	33	89	378	071
91	8	99	24	4	18	22	70	78	148	884	072
33	2	35	12	1	2	3	34	45	79	285	073
13	—	13	8	1	3	4	22	43	65	193	074
360	60	420	150	24	40	64	151	378	529	2.307	075
32	1	33	46	3	7	10	26	32	58	270	076
80	53	133	62	7	10	17	36	125	161	699	077
63	2	65	17	—	10	10	29	48	77	262	078
20	5	25	7	—	2	2	29	11	40	203	079
25	—	25	5	2	1	3	9	12	21	130	080
23	—	23	9	3	4	7	8	20	28	139	081
100	11	111	28	4	8	12	48	51	99	537	082
10	—	10	7	—	—	—	9	5	14	67	083
173	9	182	23	4	13	17	41	103	144	541	084
169	13	182	107	5	9	14	46	128	174	1.345	085
3	—	3	2	—	—	—	7	9	16	65	086
79	11	90	19	1	4	5	51	82	133	419	087
18	2	20	3	—	2	2	24	19	43	132	088
50	4	54	44	1	4	5	35	34	69	428	089
13	3	16	3	2	2	4	11	22	33	134	090
2	—	2	3	—	—	—	4	5	9	36	091
90	1	91	55	3	4	7	40	70	110	811	092
177	4	181	59	16	18	34	29	79	108	693	093
16	—	16	13	1	4	5	6	22	28	160	094
72	6	78	54	2	4	6	76	70	146	724	095
111	14	125	76	5	9	14	52	92	144	727	096
26	1	27	6	—	3	3	22	16	38	183	097
1.218	110	1.328	904	132	173	305	852	1.673	2.525	7.450	098
270	22	292	286	16	36	52	205	334	539	1.957	099
12	—	12	13	1	1	2	21	15	36	128	100
75	8	83	59	7	10	17	67	130	197	938	101
178	12	190	65	9	17	26	96	225	321	1.650	102
23	2	25	37	3	2	5	21	21	42	199	103
14	1	15	3	—	—	—	9	11	20	64	104
21	2	23	12	2	1	3	15	27	42	146	105
47	4	51	25	1	1	2	32	13	45	347	106
33	5	38	3	3	3	6	25	12	37	181	107
43	5	48	6	2	3	5	19	40	59	259	108
12.834	1.478	14.312	6.451	1.216	1.668	2.884	9.239	15.906	25.145	90.891	

segue TAV. 8 — Popolazione residente attiva in condizione professionale,

B —

Codice dei Comuni	COMUNI	AGRICOLTURA RAMO 0	INDUSTRIE						
			RAMO 1			RAMO 2	RAMO 3	RAMO 4	RAMO 5
			1. A	1. B	TOTALE				
001	ACCIANO	15	1	2	3	2	21	3	25
002	AIELLI	56	2	3	5	22	7	44	64
003	ALFEDENA	28	—	1	1	3	7	15	28
004	ANVERSA DEGLI ABRUZZI	6	1	6	7	3	9	2	19
005	ATELETA	49	1	—	1	14	9	11	116
006	AVEZZANO	586	15	80	95	172	376	1.035	1.071
007	BALSORANO	59	2	5	7	12	47	75	472
008	BARETE	29	—	2	2	17	4	1	48
009	BARISCIANO	42	2	5	7	13	38	13	69
010	BARREA	30	1	5	6	2	18	12	100
011	BISEGNA	26	1	8	9	—	10	8	57
012	BUGNARA	20	—	6	6	6	31	8	55
013	CAGNANO AMITERNO	37	1	2	3	74	35	16	54
014	CALASCIO	7	—	—	—	4	2	3	6
015	CAMPO DI GIOVE	6	—	1	1	5	12	10	28
016	CAMPOTOSTO	71	2	10	12	3	7	11	53
017	CANISTRO	3	—	12	12	2	6	26	123
018	CANSANO	10	—	—	—	—	6	—	13
019	CAPESTRANO	72	—	5	5	8	14	6	37
020	CAPISTRELLO	44	10	13	23	41	86	71	539
021	CAPITIGNANO	23	—	4	4	2	5	5	39
022	CAPORCIANO	12	—	—	—	4	6	2	13
023	CAPPADOCIA	30	—	—	—	—	3	3	47
024	CARAPELLE CALVISIO	1	—	—	—	1	1	3	6
025	CARSOLI	82	2	7	9	30	222	73	102
026	CASTEL DEL MONTE	34	2	6	8	3	14	14	29
027	CASTEL DI IERI	16	—	6	6	1	10	6	19
028	CASTEL DI SANGRO	108	9	8	17	19	43	119	209
029	CASTELLAFIUME	76	—	—	—	2	6	31	48
030	CASTELVECCHIO CALVISIO	11	—	1	1	1	5	4	8
031	CASTELVECCHIO SUBEQUO	24	—	4	4	8	68	6	42
032	CELANO	454	1	22	23	134	84	241	727
033	CERCHIO	69	—	—	—	4	30	28	79
034	CIVITA D'ANTINO	20	3	5	8	1	8	12	102
035	CIVITELLA ALFEDENA	9	—	5	5	4	2	3	20
036	CIVITELLA ROVETO	43	44	13	57	18	36	19	250
037	COCULLO	8	—	4	4	1	7	3	18
038	COLLARMELE	47	—	4	4	4	9	6	35
039	COLLELONGO	46	—	1	1	7	11	40	75
040	COLLEPIETRO	14	—	—	—	1	6	2	25
041	CORFINIO	59	2	2	4	10	26	6	37
042	FAGNANO ALTO	19	1	2	3	2	17	2	17
043	FONTECCHIO	3	—	1	1	2	11	—	11
044	FOSSA	36	1	—	1	5	20	5	15
045	GAGLIANO ATERNO	10	—	—	—	1	12	2	19
046	GIOIA DEI MARSII	196	—	1	1	14	22	19	117
047	GORIANO SICOLI	21	—	1	1	4	11	5	14
048	INTRODACQUA	27	—	2	2	15	50	8	44
049	L'AQUILA	377	19	357	376	384	1.365	482	2.286
050	LECCE NEI MARSII	39	—	—	—	6	16	15	142
051	LUCO DEI MARSII	296	4	3	7	21	92	184	272
052	LUCOLI	11	—	7	7	7	26	12	74
053	MAGLIANO DE' MARSII	120	—	1	1	29	30	56	167
054	MASSA D'ALBE	61	—	—	—	7	8	11	51
055	MOLINA ATERNO	11	—	1	1	7	12	6	17

per sesso e ramo di attività economica

MASCHI

COMMERCIO RAMO 6			TRASPORTI E COMU- NICAZIONI RAMO 7	CREDITO E ASSICURAZIONE, SERVIZI ALLE IMPRESE, NOLEGGIO RAMO 8			PUBBLICA AMMINISTRAZIONE; SERVIZI PUBBLICI E PRIVATI RAMO 9			TOTALE	Codice dei Comuni
6. A	6. B	TOTALE		8. A	8. B	TOTALE	9. A	9. B	TOTALE		
4	1	5	8	—	2	2	20	7	27	111	001
35	3	38	24	2	8	10	3	19	22	292	002
28	5	33	13	—	3	3	21	10	31	162	003
13	1	14	21	—	1	1	9	7	16	98	004
38	2	40	15	—	1	1	15	9	24	280	005
1.158	220	1.378	729	165	216	381	713	1.100	1.813	7.636	006
84	13	97	30	2	4	6	35	29	64	869	007
12		12	7	—	2	2	12	11	23	145	008
32	5	37	15	2	5	7	32	16	48	289	009
18	2	20	8	—	4	4	6	16	22	222	010
11	2	13	4	1	1	2	11	11	22	151	011
20	3	23	36	1	—	1	17	—	30	216	012
32	6	38	39	2	1	3	41	13	54	353	013
4	—	4	3	—	—	—	7	—	7	36	014
22	3	25	52	1	5	6	25	13	38	183	015
12	2	14	8	4	4	8	23	2	25	212	016
19	1	20	6	—	1	1	18	8	26	225	017
4	—	4	14	1	1	2	9	8	17	66	018
22	7	29	7	5	—	5	27	13	40	223	019
73	6	79	94	7	13	20	58	84	142	1.139	020
25	1	26	4	3	4	7	16	2	18	133	021
2	—	2	2	—	—	—	6	9	15	56	022
24	2	26	34	—	1	1	13	11	24	168	023
3	—	3	1	—	1	1	3	2	5	22	024
140	27	167	117	11	20	31	89	47	136	969	025
12	1	13	8	1	2	3	15	6	21	147	026
7	1	8	3	—	1	1	11	13	24	94	027
222	41	263	78	35	33	68	118	167	285	1.209	028
25	1	26	11	1	—	1	6	10	16	217	029
10	1	11	4	—	2	2	5	4	9	56	030
29	14	43	30	2	3	5	34	25	59	289	031
170	94	264	185	8	23	31	103	115	218	2.361	032
31	8	39	49	—	4	4	20	22	42	344	033
22	3	25	32	—	3	3	10	4	14	225	034
11	—	11	4	3	1	4	11	8	19	81	035
56	8	64	56	2	18	20	32	37	69	632	036
3	1	4	29	—	1	1	8	4	12	87	037
16	4	20	59	2	4	6	18	13	31	221	038
30	5	35	25	1	4	5	24	40	64	309	039
5	—	5	1	1	1	2	8	5	13	69	040
22	2	24	11	—	2	2	12	16	28	207	041
8	—	8	8	—	3	3	13	7	20	99	042
5	1	6	9	1	—	1	25	3	28	72	043
6	—	6	7	6	3	9	13	13	26	130	044
7	—	7	6	—	—	—	21	2	23	80	045
40	4	44	45	3	5	8	59	40	99	565	046
3	—	3	49	—	1	1	15	3	18	127	047
24	3	27	28	5	2	7	38	20	58	266	048
1.674	369	2.043	883	440	431	871	2.678	2.169	4.847	13.914	049
30	4	34	32	1	3	4	48	19	67	355	050
95	53	148	38	1	11	12	42	56	98	1.168	051
27	2	29	19	3	4	7	34	32	66	258	052
90	24	114	71	8	8	16	74	54	128	732	053
21	2	23	19	1	3	4	21	17	38	222	054
5	1	6	39	—	1	1	9	16	25	125	055

segue TAV. 8 — Popolazione residente attiva in condizione professionale,

B —

Codice dei Comuni	COMUNI	AGRICOLTURA RAMO 0	INDUSTRIE						
			RAMO 1			RAMO 2	RAMO 3	RAMO 4	RAMO 5
			1. A	1. B	TOTALE				
056	MONTEREALE	161	6	8	14	33	49	33	196
057	MORINO	18	1	17	18	6	11	16	156
058	NAVELLI	61	—	5	5	4	18	4	27
059	OCRE	8	—	6	6	6	31	8	54
060	OFENA	19	—	—	—	3	11	6	21
061	OPI	22	5	2	7	1	5	3	53
062	ORICOLA	15	1	—	1	51	7	29	28
063	ORTONA DEI MARSÌ	38	4	1	5	4	9	8	72
064	ORTUCCHIO	125	—	5	5	10	30	22	142
065	OVINDOLI	19	2	3	5	3	20	16	113
066	PACENTRO	66	1	4	5	15	41	5	66
067	PERETO	9	—	1	1	3	14	16	41
068	PESCASSEROLI	56	—	3	3	5	23	33	122
069	PESCINA	218	1	10	11	66	45	48	158
070	PESCOCOSTANZO	70	4	7	11	5	13	12	98
071	PETTORANO SUL GIZIO	23	—	5	5	14	30	16	55
072	PIZZOLI	66	—	11	11	27	54	43	229
073	POGGIO PICENZE	6	1	1	2	12	37	2	53
074	PRATA D'ANSIDONIA	42	1	4	5	4	17	3	13
075	PRATOLA PELIGNA	99	2	18	20	92	222	158	332
076	PREZZA	46	—	—	—	5	13	2	38
077	RAIANO	46	—	4	4	13	27	33	141
078	RIVISONDOLI	17	—	1	1	5	6	16	33
079	ROCCACASALE	10	—	—	—	14	33	5	39
080	ROCCA DI BOTTE	22	—	—	—	6	1	7	25
081	ROCCA DI CAMBIO	4	1	1	2	3	1	2	54
082	ROCCA DI MEZZO	45	—	5	5	8	20	10	111
083	ROCCA PIA	15	—	—	—	1	8	1	8
084	ROCCARASO	21	1	13	14	7	14	11	103
085	SAN BENEDETTO DEI MARSÌ	438	2	5	7	15	26	56	128
086	SAN BENEDETTO IN PERILLIS	21	—	—	—	1	1	1	4
087	SAN DEMETRIO NE' VESTINI	17	—	1	1	12	34	21	33
088	SAN PIO DELLE CAMERE	17	1	5	6	—	8	2	11
089	SANTE MARIE	51	1	1	2	6	15	17	108
090	SANT'EUSANIO FORCONESE	15	—	1	1	4	16	5	18
091	SANTO STEFANO DI SESSANIO	4	—	2	2	—	3	1	3
092	SAN VINCENZO VALLE ROVETO	19	1	3	4	12	27	49	311
093	SCANNO	59	1	7	8	9	14	29	162
094	SCONTRONE	15	—	6	6	11	—	7	48
095	SCOPPITO	20	1	8	9	86	56	12	88
096	SCURCOLA MARSICANA	94	—	5	5	19	34	58	89
097	SECINARO	36	—	1	1	1	21	11	26
098	SULMONA	194	5	70	75	219	691	175	388
099	TAGLIACOZZO	105	2	19	21	24	22	139	306
100	TIONE DEGLI ABRUZZI	6	—	1	1	4	16	6	18
101	TORNIMPARTE	58	—	8	8	30	76	16	219
102	TRASACCO	338	1	8	9	24	75	116	235
103	VILLALAGO	4	—	1	1	2	12	6	48
104	VILLA SANTA LUCIA DEGLI ABRUZZI	14	—	—	—	2	4	1	2
105	VILLA SANT'ANGELO	11	—	1	1	4	9	7	16
106	VILLAVALLELONGA	35	1	2	3	6	2	16	70
107	VILLETTA BARREA	13	—	1	1	3	5	12	43
108	VITTORITO	34	—	1	1	35	12	11	27
	TOTALE PROVINCIA	6.594	174	926	1.100	2.117	5.028	4.145	13.135

per sesso e ramo di attività economica

MASCHI

COMMERCIO RAMO 6			TRASPORTI E COMU- NICAZIONI RAMO 7	CREDITO E ASSICURAZIONE, SERVIZI ALLE IMPRESE, NOLEGGIO RAMO 8			PUBBLICA AMMINISTRAZIONE; SERVIZI PUBBLICI E PRIVATI RAMO 9			TOTALE	Codice dei Comuni
6. A	6. B	TOTALE		8. A	8. B	TOTALE	9. A	9. B	TOTALE		
79	11	90	30	7	5	12	73	23	96	714	056
15	3	18	23	3	3	6	16	12	28	300	057
17	10	27	6	—	4	4	29	6	35	191	058
13	1	14	13	—	3	3	25	20	45	188	059
15	1	16	5	1	1	2	15	11	26	109	060
14	—	14	6	1	1	2	12	6	18	131	061
30	1	31	24	—	1	1	11	6	17	204	062
14	—	14	62	1	2	3	16	18	34	249	063
39	5	44	60	3	3	6	24	28	52	496	064
39	2	41	11	1	7	8	21	23	44	280	065
31	8	39	12	1	2	3	24	17	41	293	066
11	—	11	2	—	1	1	21	10	31	129	067
100	3	103	27	1	14	15	32	48	80	467	068
94	27	121	121	11	11	22	63	102	165	975	069
30	—	30	18	2	1	3	34	24	58	318	070
15	—	15	23	—	—	—	42	11	53	234	071
49	6	55	19	2	13	15	56	31	87	606	072
13	2	15	8	1	2	3	26	20	46	184	073
3	—	3	4	1	2	3	16	16	32	126	074
191	60	251	139	15	31	46	116	162	278	1.637	075
15	1	16	41	2	3	5	22	16	38	204	076
37	50	87	51	5	7	12	30	55	85	499	077
36	2	38	14	—	8	8	24	23	47	185	078
7	5	12	6	—	1	1	26	3	29	149	079
10	—	10	4	2	1	3	8	4	12	90	080
12	—	12	9	3	4	7	5	7	12	106	081
48	10	58	26	2	6	8	33	16	49	340	082
2	—	2	6	—	—	—	5	3	8	49	083
89	8	97	22	1	9	10	36	51	87	386	084
81	13	94	77	3	4	7	34	74	108	956	085
2	—	2	—	—	—	—	7	5	12	42	086
48	11	59	17	1	2	3	36	30	66	263	087
14	2	16	2	—	2	2	17	6	23	87	088
31	4	35	42	1	4	5	27	17	44	325	089
9	3	12	2	1	2	3	6	7	13	89	090
2	—	2	3	—	—	—	3	2	5	23	091
43	1	44	53	2	4	6	32	37	69	594	092
120	3	123	55	15	18	33	24	43	67	559	093
9	—	9	11	1	3	4	4	9	13	124	094
40	5	45	45	—	4	4	51	29	80	445	095
62	12	74	63	5	8	13	34	34	68	517	096
16	1	17	3	—	3	3	17	4	21	140	097
659	105	764	819	111	119	230	706	684	1.390	4.945	098
140	22	162	263	13	27	40	170	154	324	1.406	099
3	—	3	7	1	1	2	17	10	27	90	100
45	8	53	49	5	7	12	52	50	102	623	101
109	12	121	60	7	11	18	79	122	201	1.197	102
8	2	10	36	2	2	4	14	11	25	148	103
11	1	12	2	—	—	—	9	5	14	51	104
10	2	12	9	1	1	2	6	16	22	93	105
19	3	22	21	1	1	2	27	6	33	210	106
18	5	23	3	2	3	5	19	5	24	132	107
27	5	32	4	2	2	4	16	13	29	189	108
7.135	1.395	8.530	5.567	972	1.249	2.221	7.022	6.545	13.567	62.004	

segue TAV. 8 — Popolazione residente attiva in condizione professionale,

C —

Codice dei Comuni	COMUNI	AGRICOLTURA RAMO 0	INDUSTRIE						
			RAMO 1			RAMO 2	RAMO 3	RAMO 4	RAMO 5
			1. A	1. B	TOTALE				
001	ACCIANO	1	—	—	—	—	9	—	1
002	AIELLI	13	—	3	3	7	1	14	—
003	ALFEDENA	13	—	—	—	—	—	11	—
004	ANVERSA DEGLI ABRUZZI	10	—	—	—	1	5	10	—
005	ATELETA	42	—	—	—	—	1	4	1
006	AVEZZANO	115	1	6	7	31	146	312	35
007	BALSORANO	40	—	—	—	1	39	111	6
008	BARETE	2	—	—	—	3	9	3	1
009	BARISCIANO	17	1	—	1	—	52	7	—
010	BARREA	3	—	—	—	—	—	10	3
011	BISEGNA	32	—	—	—	—	1	3	—
012	BUGNARA	18	—	—	—	2	7	2	1
013	CAGNANO AMITERNO	14	—	—	—	2	38	13	2
014	CALASCIO	—	—	—	—	—	—	—	—
015	CAMPO DI GIOVE	6	—	—	—	—	1	7	1
016	CAMPOTOSTO	10	—	—	—	—	2	2	1
017	CANISTRO	18	—	—	—	—	4	2	2
018	CANSANO	7	—	—	—	—	3	1	—
019	CAPESTRANO	11	—	1	1	1	4	3	—
020	CAPISTRELLO	47	1	1	2	1	8	67	8
021	CAPITIGNANO	16	—	—	—	—	13	2	1
022	CAPORCIANO	1	—	—	—	1	7	—	—
023	CAPPADOCIA	—	—	—	—	—	1	6	—
024	CARAPELLE CALVISIO	2	—	—	—	—	—	—	—
025	CARSOLI	19	—	1	1	13	44	40	12
026	CASTEL DEL MONTE	3	—	—	—	1	5	2	1
027	CASTEL DI IERI	—	—	—	—	2	2	6	—
028	CASTEL DI SANGRO	37	—	—	—	10	3	35	5
029	CASTELLAFIUME	7	—	—	—	—	1	15	—
030	CASTELVECCHIO CALVISIO	—	—	—	—	1	3	—	—
031	CASTELVECCHIO SUBEQUO	90	—	1	1	1	27	2	—
032	CELANO	60	—	2	2	13	13	133	34
033	CERCHIO	28	—	—	—	—	2	25	3
034	CIVITA D'ANTINO	28	—	—	—	—	6	36	1
035	CIVITELLA ALFEDENA	—	—	—	—	—	1	1	—
036	CIVITELLA ROVETO	43	—	—	—	—	12	40	5
037	COCULLO	31	—	—	—	1	11	2	1
038	COLLARMELE	16	—	—	—	1	4	6	—
039	COLLELONGO	34	—	—	—	—	9	18	—
040	COLLEPIETRO	8	—	—	—	—	1	—	—
041	CORFINIO	31	—	—	—	2	9	7	1
042	FAGNANO ALTO	1	—	—	—	1	8	—	—
043	FONTECCHIO	2	—	—	—	1	6	2	—
044	FOSSA	10	—	—	—	2	22	3	1
045	GAGLIANO ATERNO	18	—	—	—	—	3	—	—
046	GIOIA DEI MARSII	68	—	—	—	—	6	20	1
047	GORIANO SICOLI	—	—	—	—	—	—	5	—
048	INTRODACQUA	24	—	—	—	9	28	11	—
049	L'AQUILA	117	3	58	61	156	2.101	262	76
050	LECCE NEI MARSII	20	—	—	—	—	3	10	3
051	LUCO DEI MARSII	129	—	—	—	1	24	116	3
052	LUCOLI	13	—	—	—	11	35	11	—
053	MAGLIANO DE' MARSII	16	—	—	—	9	9	97	4
054	MASSA D'ALBE	15	—	—	—	2	5	8	—
055	MOLINA ATERNO	11	—	—	—	—	—	1	1

per sesso e ramo di attività economica

FEMMINE

COMMERCIO RAMO 6			TRASPORTI E COMU- NICAZIONI RAMO 7	CREDITO E ASSICURAZIONE, SERVIZI ALLE IMPRESE, NOLEGGIO RAMO 8			PUBBLICA AMMINISTRAZIONE; SERVIZI PUBBLICI E PRIVATI RAMO 9			TOTALE	Codice dei Comuni
6. A	6. B	TOTALE		8. A	8. B	TOTALE	9. A	9. B	TOTALE		
7	—	7	1	—	—	—	7	7	14	33	001
23	1	24	3	1	—	1	1	25	26	92	002
25	—	25	7	4	2	6	4	13	17	79	003
11	—	11	5	—	2	2	2	5	7	51	004
33	—	33	2	—	—	—	5	23	28	111	005
722	15	737	119	46	86	132	236	1.537	1.773	3.407	006
40	—	40	7	—	1	1	16	40	56	301	007
12	—	12	1	2	1	3	2	9	11	45	008
25	1	26	5	1	1	2	14	38	52	162	009
17	—	17	2	—	—	—	1	15	16	51	010
8	—	8	5	—	1	1	2	10	12	62	011
17	—	17	10	—	1	1	4	23	27	85	012
32	—	32	5	—	1	1	11	13	24	131	013
3	—	3	—	—	—	—	2	1	3	6	014
37	—	37	3	—	1	1	4	8	12	68	015
16	1	17	2	2	—	2	3	9	12	48	016
26	1	27	4	1	2	3	9	13	22	82	017
9	—	9	1	—	—	—	1	5	6	27	018
20	—	20	2	—	1	1	12	19	31	74	019
92	—	92	11	1	2	3	9	88	97	336	020
12	—	12	1	—	2	2	10	5	15	62	021
7	—	7	2	—	—	—	1	2	3	21	022
21	1	22	3	—	—	—	3	2	5	37	023
3	—	3	—	—	—	—	2	2	4	9	024
104	8	112	5	2	3	5	19	79	98	349	025
18	—	18	1	—	1	1	5	6	11	43	026
9	1	10	1	—	1	1	1	7	8	30	027
175	1	176	20	5	5	10	36	214	250	546	028
21	—	21	4	—	—	—	4	15	19	67	029
7	—	7	—	1	1	2	4	7	11	24	030
31	1	32	2	—	2	2	12	21	33	190	031
165	2	167	26	1	9	10	40	184	224	682	032
28	2	30	3	—	6	6	7	33	40	137	033
14	2	16	2	—	11	11	7	16	23	123	034
9	—	9	—	—	—	—	—	5	5	16	035
61	2	63	8	—	4	4	7	62	69	244	036
5	—	5	4	—	—	—	1	6	7	62	037
15	—	15	2	—	—	—	6	19	25	69	038
36	—	36	9	—	2	2	10	31	41	149	039
1	—	1	—	—	—	—	3	5	8	18	040
19	—	19	2	—	1	1	12	15	27	99	041
9	—	9	1	—	2	2	7	17	24	46	042
8	—	8	—	—	—	—	5	8	13	32	043
8	—	8	1	1	3	4	3	22	25	76	044
9	—	9	1	—	1	1	8	6	14	46	045
30	—	30	6	—	1	1	6	48	54	186	046
17	—	17	8	—	—	—	1	11	12	42	047
32	—	32	2	2	1	3	12	19	31	140	048
1.232	10	1.242	223	101	125	226	1.016	3.583	4.599	9.063	049
30	—	30	3	—	2	2	6	37	43	114	050
88	—	88	4	—	4	4	9	55	64	433	051
16	—	16	1	1	—	1	7	26	33	121	052
65	—	65	11	4	2	6	5	54	59	276	053
19	—	19	5	2	1	3	8	27	35	92	054
10	—	10	8	—	—	—	—	19	19	50	055

segue TAV. 8 — Popolazione residente attiva in condizione professionale,

C —

Codice dei Comuni	COMUNI	AGRICOLTURA RAMO 0	INDUSTRIE						
			RAMO 1			RAMO 2	RAMO 3	RAMO 4	RAMO 5
			1. A	1. B	TOTALE				
056	MONTEREALE	80	—	—	—	2	60	12	4
057	MORINO	22	—	1	1	—	4	23	2
058	NAVELLI	2	—	—	—	—	8	1	—
059	OCRE	2	—	—	—	3	29	5	1
060	OFENA	—	—	—	—	—	3	5	—
061	OPI	3	—	—	—	—	1	2	1
062	ORICOLA	5	—	—	—	15	1	29	—
063	ORTONA DEI MARSÌ	105	—	—	—	—	3	6	3
064	ORTUCCHIO	45	—	—	—	—	5	18	1
065	OVINDOLI	9	—	1	1	—	1	6	—
066	PACENTRO	49	—	—	—	3	10	16	2
067	PERETO	—	—	—	—	2	4	35	—
068	PESCASSEROLI	7	—	—	—	1	4	20	2
069	PESCINA	96	—	—	—	1	4	32	1
070	PESCOCOSTANZO	10	—	—	—	1	—	3	1
071	PETTORANO SUL GIZIO	48	—	—	—	3	16	16	3
072	PIZZOLI	20	2	2	4	5	106	15	11
073	POGGIO PICENZE	1	—	—	—	2	31	10	—
074	PRATA D'ANSIDONIA	7	—	—	—	1	11	—	—
075	PRATOLA PELIGNA	90	—	—	—	25	37	62	7
076	PREZZA	9	—	—	—	—	6	2	2
077	RAIANO	19	—	—	—	3	24	14	2
078	RIVISONDOLI	1	—	1	1	2	—	11	—
079	ROCCACASALE	4	—	—	—	4	15	4	1
080	ROCCA DI BOTTE	2	—	—	—	2	2	7	2
081	ROCCA DI CAMBIO	2	—	—	—	1	—	3	—
082	ROCCA DI MEZZO	60	—	1	1	2	10	10	5
083	ROCCA PIA	2	—	—	—	—	1	—	—
084	ROCCARASO	2	—	—	—	—	1	1	1
085	SAN BENEDETTO DEI MARSÌ	180	—	—	—	—	5	12	1
086	SAN BENEDETTO IN PERILLIS	16	—	—	—	—	—	—	—
087	SAN DEMETRIO NE' VESTINI	11	—	—	—	7	27	9	—
088	SAN PIO DELLE CAMERE	8	—	—	—	—	9	3	—
089	SANTE MARIE	21	—	—	—	—	1	34	1
090	SANT'EUSANIO FORCONESE	1	—	—	—	—	15	2	1
091	SANTO STEFANO DI SESSANIO	7	—	—	—	1	1	—	—
092	SAN VINCENZO VALLE ROVETO	52	—	—	—	1	11	60	2
093	SCANNO	9	—	—	—	1	6	14	—
094	SCONTRONE	1	—	—	—	1	—	8	1
095	SCOPPITO	7	1	1	2	97	53	7	3
096	SCURCOLA MARSICANA	20	—	—	—	3	9	31	6
097	SECINARO	—	—	—	—	—	7	6	—
098	SULMONA	69	—	3	3	76	312	157	29
099	TAGLIACOZZO	34	—	—	—	1	6	126	4
100	TIONE DEGLI ABRUZZI	2	—	1	1	1	9	—	1
101	TORNIMPARTE	6	1	1	2	40	100	27	—
102	TRASACCO	102	—	—	—	—	68	79	2
103	VILLALAGO	5	—	—	—	—	4	7	1
104	VILLA SANTA LUCIA DEGLI ABRUZZI	—	—	—	—	—	—	3	—
105	VILLA SANT'ANGELO	4	—	—	—	—	11	3	—
106	VILLAVALLELONGA	64	—	—	—	—	5	23	—
107	VILLETTA BARREA	4	—	—	—	1	2	13	—
108	VITTORITO	5	—	—	—	—	4	12	—
	TOTALE PROVINCIA	2.647	10	85	95	595	3.816	2.508	319

per sesso e ramo di attività economica

FEMMINE

COMMERCIO RAMO 6			TRASPORTI E COMU- NICAZIONI RAMO 7	CREDITO E ASSICURAZIONE, SERVIZI ALLE IMPRESE, NOLEGGIO RAMO 8			PUBBLICA AMMINISTRAZIONE; SERVIZI PUBBLICI E PRIVATI RAMO 9			TOTALE	Codice dei Comuni
6. A	6. B	TOTALE		8. A	8. B	TOTALE	9. A	9. B	TOTALE		
62	—	62	2	1	2	3	38	31	69	294	056
24	14	38	6	—	1	1	4	29	33	130	057
16	—	16	2	2	—	2	3	17	20	51	058
5	—	5	2	—	1	1	7	26	33	81	059
12	—	12	—	—	1	1	7	27	34	55	060
7	—	7	1	—	—	—	2	5	7	22	061
11	—	11	2	—	—	—	2	10	12	75	062
13	1	14	6	—	1	1	3	11	14	152	063
28	—	28	8	—	—	—	6	35	41	146	064
44	—	44	1	2	2	4	11	19	30	96	065
16	1	17	1	—	—	—	—	33	33	131	066
6	—	6	1	1	—	1	3	5	8	57	067
67	—	67	3	—	3	3	11	40	51	158	068
79	—	79	20	2	—	2	8	149	157	392	069
37	—	37	2	1	3	4	3	13	16	74	070
18	1	19	3	—	—	—	14	22	36	144	071
42	2	44	5	2	5	7	14	47	61	278	072
20	—	20	4	—	—	—	8	25	33	101	073
10	—	10	4	—	1	1	6	27	33	67	074
169	—	169	11	9	9	18	35	216	251	670	075
17	—	17	5	1	4	5	4	16	20	66	076
43	3	46	11	2	3	5	6	70	76	200	077
27	—	27	3	—	2	2	5	25	30	77	078
13	—	13	1	—	1	1	3	8	11	54	079
15	—	15	1	—	—	—	1	8	9	40	080
11	—	11	—	—	—	—	3	13	16	33	081
52	1	53	2	2	2	4	15	35	50	197	082
8	—	8	1	—	—	—	4	2	6	18	083
84	1	85	1	3	4	7	5	52	57	155	084
88	—	88	30	2	5	7	12	54	66	389	085
1	—	1	2	—	—	—	—	4	4	23	086
31	—	31	2	—	2	2	15	52	67	156	087
4	—	4	1	—	—	—	7	13	20	45	088
19	—	19	2	—	—	—	8	17	25	103	089
4	—	4	1	1	—	1	5	15	20	45	090
—	—	—	—	—	—	—	1	3	4	13	091
47	—	47	2	1	—	1	8	33	41	217	092
57	1	58	4	1	—	1	5	36	41	134	093
7	—	7	2	—	1	1	2	13	15	36	094
32	1	33	9	2	—	2	25	41	66	279	095
49	2	51	13	—	1	1	18	58	76	210	096
10	—	10	3	—	—	—	5	12	17	43	097
559	5	564	85	21	54	75	146	989	1.135	2.505	098
130	—	130	23	3	9	12	35	180	215	551	099
9	—	9	6	—	—	—	4	5	9	38	100
30	—	30	10	2	3	5	15	80	95	315	101
69	—	69	5	2	6	8	17	103	120	453	102
15	—	15	1	1	—	1	7	10	17	51	103
3	—	3	1	—	—	—	—	6	6	13	104
11	—	11	3	1	—	1	9	11	20	53	105
28	1	29	4	—	—	—	5	7	12	137	106
15	—	15	—	1	—	1	6	7	13	49	107
16	—	16	2	—	1	1	3	27	30	70	108
5.699	83	5.782	884	244	419	663	2.217	9.361	11.578	28.887	

TAV. 9 - Popolazione residente attiva in condizione professionale, per sesso, settore di attività economica e posizione nella professione

A — TOTALE

Codice dei Comuni	COMUNI	POSIZIONE NELLA PROFESSIONE									
		IMPRENDITORI E LIBERI PROFESSIONISTI		LAVORATORI IN PROPRIO		COADIUVANTI		DIRIGENTI E IMPIEGATI		LAVORATORI DIPENDENTI	
		MF	M	MF	M	MF	M	MF	M	MF	M
001	ACCIANO	1	1	21	14	—	—	33	22	89	74
002	AIELLI	8	5	104	75	6	2	68	44	198	166
003	ALFEDENA	9	7	57	40	13	7	47	27	115	81
004	ANVERSA DEGLI ABRUZZI	4	4	38	14	4	2	37	27	66	51
005	ATELETA	9	8	112	61	20	4	41	17	209	190
006	AVEZZANO	497	435	1.872	1.420	291	126	3.876	2.165	4.507	3.490
007	BALSORANO	31	23	167	107	11	4	112	66	849	669
008	BARETE	6	5	59	49	—	—	36	22	89	69
009	BARISCIANO	3	3	109	77	5	3	82	41	252	165
010	BARREA	4	4	63	45	6	3	33	25	167	145
011	BISEGNA	3	2	64	26	3	1	29	17	114	105
012	BUGNARA	2	1	39	27	2	—	58	32	200	156
013	CAGNANO AMITERNO	13	11	113	81	5	1	75	46	278	214
014	CALASCIO	—	—	17	14	—	—	9	6	16	16
015	CAMPO DI GIOVE	12	11	66	25	10	1	40	29	123	117
016	CAMPOTOSTO	4	3	92	75	4	2	37	28	123	104
017	CANISTRO	4	3	42	12	3	1	57	34	201	175
018	CANSANO	1	1	19	6	2	—	24	19	47	40
019	CAPESTRANO	3	2	111	81	8	4	55	30	120	106
020	CAPISTRELLO	13	10	280	154	20	8	261	195	901	772
021	CAPITIGNANO	8	6	57	36	9	3	35	22	86	66
022	CAPORCIANO	1	—	13	10	—	—	18	12	45	34
023	CAPPADOCIA	14	14	79	63	7	3	24	15	81	73
024	CARAPELLE CALVISIO	2	2	7	3	—	—	9	4	13	13
025	CARSOLI	32	25	265	205	39	17	270	171	712	551
026	CASTEL DEL MONTE	13	12	41	27	7	3	36	24	93	81
027	CASTEL DI IERI	5	5	27	17	1	—	30	21	61	51
028	CASTEL DI SANGRO	74	66	412	313	98	38	447	251	724	541
029	CASTELLAFIUME	—	—	75	50	12	8	27	17	170	142
030	CASTELVECCHIO CALVISIO	1	1	30	26	1	—	17	8	31	21
031	CASTELVECCHIO SUBEQUO	4	3	165	56	14	5	84	56	212	169
032	CELANO	64	53	810	625	62	33	441	244	1.666	1.406
033	CERCHIO	6	4	134	92	9	3	88	55	244	190
034	CIVITA D'ANTINO	17	11	67	33	11	2	44	24	209	155
035	CIVITELLA ALFEDENA	3	2	33	23	1	1	10	8	50	47
036	CIVITELLA ROVETO	23	20	168	91	18	11	119	74	548	436
037	COCULLO	3	3	42	8	2	1	32	21	70	54
038	COLLARMELE	8	8	82	55	7	4	69	49	124	105
039	COLLELONGO	4	3	125	66	8	2	100	62	221	176
040	COLLEPIETRO	4	4	27	19	—	—	13	6	43	40
041	CORFINIO	5	3	118	75	13	4	49	32	121	93
042	FAGNANO ALTO	3	3	26	21	1	—	38	19	77	56
043	FONTECCHIO	—	—	16	9	—	—	24	16	64	47
044	FOSSA	1	1	53	45	9	2	43	23	100	59
045	GAGLIANO ATERNO	6	6	43	16	—	—	33	19	44	39
046	GIOIA DEI MARSÌ	19	16	260	185	6	3	118	76	348	285
047	GORIANO SICOLI	4	3	36	22	1	—	38	25	90	77
048	INTRODACQUA	15	11	101	59	14	3	91	60	185	133
049	L'AQUILA	882	754	2.653	1.949	380	132	9.569	5.182	9.493	5.897
050	LECCE NEI MARSÌ	7	7	91	53	9	3	67	36	295	256
051	LUCO DEI MARSÌ	31	25	516	380	73	36	132	78	849	649
052	LUCOLI	3	3	65	33	—	—	69	49	242	173
053	MAGLIANO DE' MARSÌ	32	28	260	202	19	8	222	151	475	343
054	MASSA D'ALBE	12	11	99	78	5	2	79	36	119	95
055	MOLINA ATERNO	4	4	35	14	1	1	33	21	102	85

segue TAV. 9 — **Popolazione residente attiva in condizione professionale, per sesso, settore di attività economica e posizione nella professione**

A — TOTALE

Codice dei Comuni	COMUNI	POSIZIONE NELLA PROFESSIONE									
		IMPRENDITORI E LIBERI PROFESSIONISTI		LAVORATORI IN PROPRIO		COADIUVANTI		DIRIGENTI E IMPIEGATI		LAVORATORI DIPENDENTI	
		MF	M	MF	M	MF	M	MF	M	MF	M
056	MONTEREALE	14	11	370	257	43	18	114	62	467	366
057	MORINO	8	8	75	33	8	2	56	29	283	228
058	NAVELLI	11	9	88	76	5	2	39	22	99	82
059	OCRE	3	3	24	23	4	—	63	34	175	128
060	OFENA	7	4	50	39	—	—	46	16	61	50
061	OPI	4	4	19	15	2	—	20	17	108	95
062	ORICOLA	5	5	36	28	4	—	27	17	207	154
063	ORTONA DEI MARSÌ	3	3	155	44	3	1	53	39	187	162
064	ORTUCCHIO	9	9	184	146	7	5	78	44	364	292
065	OVINDOLI	16	14	97	57	10	5	54	29	199	175
066	PACENTRO	2	—	166	106	21	10	60	37	175	140
067	PERETO	3	3	30	24	3	2	30	22	120	78
068	PESCASSEROLI	18	16	157	120	39	17	115	63	296	251
069	PESCINA	23	18	445	302	19	4	264	160	616	491
070	PESCOCOSTANZO	15	9	129	94	21	10	46	34	181	171
071	PETTORANO SUL GIZIO	8	7	83	27	4	2	65	36	218	162
072	PIZZOLI	35	25	205	159	13	6	131	75	500	341
073	POGGIO PICENZE	2	2	50	42	2	—	68	32	163	108
074	PRATA D'ANSIDONIA	4	4	54	44	4	3	70	37	61	38
075	PRATOLA PELIGNA	66	52	570	357	77	37	473	288	1.121	903
076	PREZZA	7	6	60	42	4	3	63	44	136	109
077	RAIANO	40	31	142	91	11	4	156	83	350	290
078	RIVISONDOLI	15	13	81	58	21	11	46	25	99	78
079	ROCCACASALE	—	—	37	22	5	4	21	15	140	108
080	ROCCA DI BOTTE	2	2	45	32	4	2	19	13	60	41
081	ROCCA DI CAMBIO	5	5	35	21	1	—	50	35	48	45
082	ROCCA DI MEZZO	22	16	188	88	14	8	133	79	180	149
083	ROCCA PIÀ	2	2	24	16	3	2	8	4	30	25
084	ROCCARASO	29	19	131	98	40	12	111	68	230	189
085	SAN BENEDETTO DEI MARSÌ	20	15	611	454	53	17	139	92	522	378
086	SAN BENEDETTO IN PERILLIS	1	1	37	21	—	—	15	10	12	10
087	SAN DEMETRIO NE' VESTINI	7	5	140	105	13	2	118	60	141	91
088	SAN PIO DELLE CAMERE	1	1	39	31	3	1	35	18	54	36
089	SANTE MARIE	5	4	106	76	3	1	71	54	243	190
090	SANT'EUSANIO FORCONESE	3	3	30	27	—	—	31	16	70	43
091	SANTO STEFANO DI SESSANIO	2	2	5	3	—	—	6	3	23	15
092	SAN VINCENZO VALLE ROVETO	11	6	160	75	20	10	93	70	527	433
093	SCANNO	22	18	155	109	29	10	103	77	384	345
094	SCONTRONE	7	7	26	17	1	1	23	14	103	85
095	SCOPPITO	8	7	91	71	7	1	205	119	413	247
096	SCURCOLA MARSICANA	13	10	177	137	27	13	186	97	324	260
097	SECINARO	4	4	38	31	6	4	33	21	102	80
098	SULMONA	219	188	1.188	807	172	61	2.731	1.700	3.140	2.189
099	TAGLIACOZZO	75	64	438	300	45	23	496	309	903	710
100	TIONE DEGLI ABRUZZI	1	1	27	17	1	—	26	15	73	57
101	TORNIMPARTE	11	8	122	90	5	2	188	112	612	411
102	TRASACCO	28	21	343	274	15	7	276	180	988	715
103	VILLALAGO	5	3	45	21	2	2	51	35	96	87
104	VILLA SANTA LUCIA DEGLI ABRUZZI	2	1	18	17	1	—	22	16	21	17
105	VILLA SANT'ANGELO	4	4	34	20	2	1	46	28	60	40
106	VILLAVALLELONGA	1	1	120	41	4	—	30	19	192	149
107	VILLETTA BARREA	17	9	40	37	5	2	25	12	94	72
108	VITTORITO	8	8	78	55	4	1	53	32	116	93
	TOTALE PROVINCIA	2.790	2.347	18.274	12.659	2.060	826	25.009	14.427	42.758	31.745

segue TAV. 9 — **Popolazione residente attiva in condizione professionale, per sesso, settore di attività economica e posizione nella professione**

B — AGRICOLTURA, CACCIA, FORESTE E PESCA

Codice dei Comuni	COMUNI	POSIZIONE NELLA PROFESSIONE									
		IMPRENDITORI E LIBERI PROFESSIONISTI		LAVORATORI IN PROPRIO		COADIUVANTI		DIRIGENTI E IMPIEGATI		LAVORATORI DIPENDENTI	
		MF	M	MF	M	MF	M	MF	M	MF	M
001	ACCIANO	—	—	9	8	—	—	—	—	7	7
002	AIELLI	—	—	56	44	—	—	—	—	13	12
003	ALFEDENA	—	—	8	6	—	—	—	—	33	22
004	ANVERSA DEGLI ABRUZZI	—	—	15	5	—	—	—	—	1	1
005	ATELETA	1	—	75	42	7	1	—	—	8	6
006	AVEZZANO	16	14	521	444	25	9	38	30	101	89
007	BALSORANO	—	—	58	25	1	—	—	—	40	34
008	BARETE	—	—	27	26	—	—	—	—	4	3
009	BARISCIANO	—	—	54	37	—	—	—	—	5	5
010	BARREA	2	2	14	12	3	2	1	1	13	13
011	BISEGNA	—	—	44	13	1	—	—	—	13	13
012	BUGNARA	—	—	11	7	—	—	1	1	26	12
013	CAGNANO AMITERNO	—	—	46	34	1	—	—	—	4	3
014	CALASCIO	—	—	7	7	—	—	—	—	—	—
015	CAMPO DI GIOVE	—	—	8	2	—	—	—	—	4	4
016	CAMPOTOSTO	1	1	65	58	3	1	—	—	12	11
017	CANISTRO	1	1	15	1	—	—	1	—	4	1
018	CANSANO	—	—	9	4	1	—	—	—	7	6
019	CAPESTRANO	—	—	67	57	—	—	1	1	15	14
020	CAPISTRELLO	—	—	59	16	3	—	3	3	26	25
021	CAPITIGNANO	—	—	31	16	2	1	1	1	5	5
022	CAPORCIANO	—	—	9	8	—	—	—	—	4	4
023	CAPPADOCIA	1	1	12	12	—	—	—	—	17	17
024	CARAPELLE CALVISIO	—	—	3	1	—	—	—	—	—	—
025	CARSOLI	6	6	68	55	1	—	1	—	25	21
026	CASTEL DEL MONTE	2	2	13	11	2	2	—	—	20	19
027	CASTEL DI IERI	2	2	5	5	—	—	—	—	9	9
028	CASTEL DI SANGRO	7	7	91	63	12	5	2	2	33	31
029	CASTELLAFIUME	—	—	30	24	—	—	1	—	52	52
030	CASTELVECCHIO CALVISIO	—	—	11	11	—	—	—	—	—	—
031	CASTELVECCHIO SUBEQUO	—	—	104	19	6	2	1	1	3	2
032	CELANO	1	1	394	352	9	7	15	12	95	82
033	CERCHIO	—	—	77	61	5	1	8	2	7	5
034	CIVITA D'ANTINO	—	—	42	16	—	—	—	—	6	4
035	CIVITELLA ALFEDENA	—	—	5	5	—	—	—	—	4	4
036	CIVITELLA ROVETO	1	1	68	28	—	—	—	—	17	14
037	COCULLO	—	—	36	5	1	1	—	—	2	2
038	COLLARMELE	—	—	51	37	1	—	—	—	11	10
039	COLLELONGO	—	—	53	29	—	—	2	1	25	16
040	COLLEPIETRO	—	—	18	10	—	—	—	—	4	4
041	CORFINIO	—	—	74	49	6	—	—	—	10	10
042	FAGNANO ALTO	1	1	12	11	—	—	—	—	7	7
043	FONTECCHIO	—	—	5	3	—	—	—	—	—	—
044	FOSSA	—	—	37	34	9	2	—	—	—	—
045	GAGLIANO ATERNO	—	—	26	8	—	—	—	—	2	2
046	GIOIA DEI MARSÌ	2	2	178	140	3	1	1	1	80	52
047	GORIANO SICOLI	—	—	17	17	—	—	—	—	4	4
048	INTRODACQUA	2	1	44	24	—	—	1	—	4	2
049	L'AQUILA	17	16	294	210	7	2	26	19	150	130
050	LECCE NEI MARSÌ	—	—	32	20	—	—	—	—	27	19
051	LUCO DEI MARSÌ	1	1	286	215	43	22	2	2	93	56
052	LUCOLI	—	—	19	6	—	—	—	—	5	5
053	MAGLIANO DE' MARSÌ	4	4	96	87	4	2	3	1	29	26
054	MASSA D'ALBE	2	2	66	53	1	1	—	—	7	5
055	MOLINA ATERNO	—	—	21	10	—	—	—	—	1	1

segue TAV. 9 — **Popolazione residente attiva in condizione professionale, per sesso, settore di attività economica e posizione nella professione**

B — AGRICOLTURA, CACCIA, FORESTE E PESCA

Codice dei Comuni	COMUNI	POSIZIONE NELLA PROFESSIONE									
		IMPRENDITORI E LIBERI PROFESSIONISTI		LAVORATORI IN PROPRIO		COADIUVANTI		DIRIGENTI E IMPIEGATI		LAVORATORI DIPENDENTI	
		MF	M	MF	M	MF	M	MF	M	MF	M
056	MONTEREALE	—	—	204	135	21	10	3	3	13	13
057	MORINO	—	—	30	9	2	1	—	—	8	8
058	NAVELLI	—	—	61	59	—	—	1	1	1	1
059	OCRE	—	—	2	2	2	—	1	1	5	5
060	OFENA	—	—	16	16	—	—	—	—	3	3
061	OPI	2	2	5	5	1	—	—	—	17	15
062	ORICOLA	—	—	11	9	3	—	—	—	6	6
063	ORTONA DEI MARSÌ	—	—	132	29	2	—	—	—	9	9
064	ORTUCCHIO	1	1	95	84	2	2	1	1	71	37
065	OVINDOLI	—	—	23	14	—	—	1	1	4	4
066	PACENTRO	—	—	96	56	11	3	1	—	7	7
067	PERETO	—	—	8	8	—	—	—	—	1	1
068	PESCASSEROLI	—	—	15	15	1	1	8	4	39	36
069	PESCINA	1	1	261	184	3	—	5	4	44	29
070	PESCOCOSTANZO	—	—	67	60	7	4	—	—	6	6
071	PETTORANO SUL GIZIO	—	—	57	15	2	—	1	1	11	7
072	PIZZOLI	3	3	68	51	1	—	1	—	13	12
073	POGGIO PICENZE	—	—	7	6	—	—	—	—	—	—
074	PRATA D'ANSIDONIA	—	—	45	39	4	3	—	—	—	—
075	PRATOLA PELIGNA	1	1	132	58	7	2	5	5	44	33
076	PREZZA	—	—	32	28	—	—	1	—	22	18
077	RAIANO	2	1	47	31	1	—	3	2	12	12
078	RIVISONDOLI	2	1	10	10	—	—	—	—	6	6
079	ROCCACASALE	—	—	13	10	—	—	—	—	1	—
080	ROCCA DI BOTTE	—	—	21	20	—	—	—	—	3	2
081	ROCCA DI CAMBIO	—	—	4	2	—	—	1	1	1	1
082	ROCCA DI MEZZO	2	1	91	34	4	2	—	—	8	8
083	ROCCA PIA	1	1	14	12	2	2	—	—	—	—
084	ROCCARASO	—	—	13	11	—	—	—	—	10	10
085	SAN BENEDETTO DEI MARSÌ	1	1	436	349	38	11	8	7	135	70
086	SAN BENEDETTO IN PERILLIS	—	—	36	20	—	—	—	—	1	1
087	SAN DEMETRIO NE' VESTINI	—	—	26	16	1	—	—	—	1	1
088	SAN PIO DELLE CAMERE	—	—	13	11	3	1	1	1	8	4
089	SANTE MARIE	—	—	61	43	—	—	—	—	11	8
090	SANT'EUSANIO FORCONESE	—	—	15	14	—	—	—	—	1	1
091	SANTO STEFANO DI SESSANIO	1	1	3	1	—	—	—	—	7	2
092	SAN VINCENZO VALLE ROVETO	—	—	63	13	—	—	—	—	8	6
093	SCANNO	1	1	44	36	—	—	—	—	23	22
094	SCONTRONE	4	4	10	9	1	1	—	—	1	1
095	SCOPPITO	—	—	23	19	2	—	—	—	2	1
096	SCURCOLA MARSICANA	2	2	90	73	4	1	1	1	17	17
097	SECINARO	—	—	14	14	—	—	3	3	19	19
098	SULMONA	3	3	170	121	1	—	15	12	74	58
099	TAGLIACOZZO	1	1	124	93	1	1	3	2	10	8
100	TIONE DEGLI ABRUZZI	—	—	7	5	—	—	—	—	1	1
101	TORNIMPARTE	1	1	43	39	1	—	—	—	19	18
102	TRASACCO	1	1	180	164	4	3	10	6	245	164
103	VILLALAGO	—	—	7	2	—	—	—	—	2	2
104	VILLA SANTA LUCIA DEGLI ABRUZZI	—	—	11	11	—	—	—	—	3	3
105	VILLA SANT'ANGELO	—	—	15	11	—	—	—	—	—	—
106	VILLAVALLELONGA	—	—	75	19	—	—	—	—	24	16
107	VILLETTA BARREA	—	—	12	10	1	—	1	—	3	3
108	VITTORITO	—	—	28	24	1	—	1	1	9	9
	TOTALE PROVINCIA	100	92	6.582	4.632	291	110	185	135	2.083	1.625

segue TAV. 9 — **Popolazione residente attiva in condizione professionale, per sesso, settore di attività economica e posizione nella professione**

C — INDUSTRIE

Codice dei Comuni	COMUNI	POSIZIONE NELLA PROFESSIONE									
		IMPRENDITORI E LIBERI PROFESSIONISTI		LAVORATORI IN PROPRIO		COADIUVANTI		DIRIGENTI E IMPIEGATI		LAVORATORI DIPENDENTI	
		MF	M	MF	M	MF	M	MF	M	MF	M
001	ACCIANO	—	—	3	3	—	—	8	6	53	45
002	AIELLI	—	—	15	14	2	1	29	19	121	108
003	ALFEDENA	4	4	15	13	3	3	6	5	37	29
004	ANVERSA DEGLI ABRUZZI	3	3	6	—	—	—	9	8	38	29
005	ATELETA	4	4	8	7	1	—	1	1	143	139
006	AVEZZANO	52	51	296	260	21	12	454	362	2.457	2.064
007	BALSORANO	2	2	48	42	2	1	34	25	684	543
008	BARETE	3	3	9	8	—	—	6	4	70	57
009	BARISCIANO	—	—	19	18	—	—	12	9	169	113
010	BARREA	—	—	14	13	1	—	5	3	131	122
011	BISEGNA	—	—	7	5	1	1	2	2	78	76
012	BUGNARA	—	—	11	9	—	—	6	4	101	93
013	CAGNANO AMITERNO	1	1	19	17	—	—	20	14	197	150
014	CALASCIO	—	—	3	3	—	—	1	1	11	11
015	CAMPO DI GIOVE	3	3	13	8	—	—	4	1	45	44
016	CAMPOTOSTO	1	1	6	6	1	1	9	8	74	70
017	CANISTRO	2	2	2	2	—	—	18	15	155	150
018	CANSANO	—	—	—	—	—	—	—	—	23	19
019	CAPESTRANO	1	1	13	11	1	—	9	6	55	52
020	CAPISTRELLO	1	1	75	71	2	2	92	85	676	601
021	CAPITIGNANO	1	1	11	11	—	—	4	3	55	40
022	CAPORCIANO	—	—	1	1	—	—	3	1	29	23
023	CAPPADOCIA	5	5	9	8	1	1	2	1	43	38
024	CARAPELLE CALVISIO	2	2	1	1	—	—	1	1	7	7
025	CARSOLI	6	6	49	49	4	4	44	31	443	346
026	CASTEL DEL MONTE	2	2	12	10	—	—	11	9	52	47
027	CASTEL DI IERI	—	—	13	9	—	—	5	5	34	28
028	CASTEL DI SANGRO	11	10	71	63	6	4	23	17	349	313
029	CASTELLAFIUME	—	—	16	15	2	—	1	1	84	71
030	CASTELVECCHIO CALVISIO	—	—	6	6	—	—	1	1	16	12
031	CASTELVECCHIO SUBEQUO	1	1	13	12	—	—	5	4	140	111
032	CELANO	14	13	107	95	6	2	81	58	1.196	1.041
033	CERCHIO	1	1	13	11	—	—	8	7	149	122
034	CIVITA D'ANTINO	6	5	8	8	1	1	14	11	145	106
035	CIVITELLA ALFEDENA	1	1	12	12	—	—	—	—	23	21
036	CIVITELLA ROVETO	5	5	29	26	1	1	30	26	372	322
037	COCULLO	—	—	3	2	—	—	2	1	43	30
038	COLLARMELE	2	2	11	6	1	1	2	2	53	47
039	COLLELONGO	—	—	13	10	—	—	11	9	137	115
040	COLLEPIETRO	3	3	5	5	—	—	—	—	27	26
041	CORFINIO	3	2	13	10	—	—	8	7	78	64
042	FAGNANO ALTO	1	1	6	6	—	—	3	3	40	31
043	FONTECCHIO	—	—	3	2	—	—	1	1	30	22
044	FOSSA	—	—	9	7	—	—	9	6	56	33
045	GAGLIANO ATERNO	6	6	1	1	—	—	4	4	26	23
046	GIOIA DEI MARSII	1	1	25	18	2	2	9	9	163	143
047	GORIANO SICOLI	3	3	2	2	—	—	1	1	34	29
048	INTRODACQUA	5	5	17	13	3	1	10	7	132	93
049	L'AQUILA	155	151	728	650	45	26	1.314	904	5.307	3.162
050	LECCE NEI MARSII	4	4	9	8	2	1	4	3	176	163
051	LUCO DEI MARSII	3	3	68	65	4	3	26	20	619	485
052	LUCOLI	—	—	17	12	—	—	14	9	152	105
053	MAGLIANO DE' MARSII	3	3	54	49	1	1	38	24	306	206
054	MASSA D'ALBE	1	1	11	9	1	1	7	4	72	62
055	MOLINA ATERNO	3	3	1	1	—	—	4	4	37	35

segue TAV. 9 — Popolazione residente attiva in condizione professionale, per sesso,
settore di attività economica e posizione nella professione

C — INDUSTRIE

Codice dei Comuni	COMUNI	POSIZIONE NELLA PROFESSIONE									
		IMPRENDITORI E LIBERI PROFESSIONISTI		LAVORATORI IN PROPRIO		COADIUVANTI		DIRIGENTI E IMPIEGATI		LAVORATORI DIPENDENTI	
		MF	M	MF	M	MF	M	MF	M	MF	M
056	MONTEREALE	2	2	55	54	4	4	14	9	328	256
057	MORINO	4	4	8	7	—	—	18	13	207	183
058	NAVELLI	3	3	8	7	—	—	6	5	50	43
059	OCRE	1	1	16	16	—	—	19	13	107	75
060	OFENA	—	—	15	12	—	—	—	—	34	29
061	OPI	2	2	5	5	—	—	—	—	66	62
062	ORICOLA	1	1	9	8	—	—	3	1	148	106
063	ORTONA DEI MARSÌ	1	1	12	11	—	—	5	3	92	83
064	ORTUCCHIO	4	4	14	13	1	1	12	11	202	180
065	OVINDOLI	1	1	25	23	—	—	10	6	129	127
066	PACENTRO	1	—	29	21	—	—	10	5	123	106
067	PERETO	1	1	11	11	—	—	6	3	98	60
068	PESCASSEROLI	3	3	42	34	9	7	9	7	150	135
069	PESCINA	2	2	45	40	1	—	26	24	292	262
070	PESCOCOSTANZO	—	—	17	16	2	1	3	3	122	119
071	PETTORANO SUL GIZIO	4	4	8	5	2	2	7	5	137	104
072	PIZZOLI	7	6	75	69	3	2	32	21	388	266
073	POGGIO PICENZE	—	—	22	22	—	—	10	5	117	79
074	PRATA D'ANSIDONIA	3	3	3	3	—	—	7	7	41	29
075	PRATOLA PELIGNA	13	13	151	133	7	5	70	52	714	621
076	PREZZA	—	—	5	4	1	1	2	2	60	51
077	RAIANO	14	14	32	28	3	2	20	17	192	157
078	RIVISONDOI	7	7	28	18	4	4	5	1	31	31
079	ROCCACASALE	—	—	7	6	1	1	2	2	105	82
080	ROCCA DI BOTTE	1	1	7	6	1	—	2	1	41	31
081	ROCCA DI CAMBIO	1	1	9	7	—	—	17	16	39	38
082	ROCCA DI MEZZO	8	8	27	22	1	1	39	25	107	98
083	ROCCA PIA	1	1	1	1	—	—	1	1	16	15
084	ROCCARASO	2	1	27	26	—	—	6	6	117	116
085	SAN BENEDETTO DEI MARSÌ	2	2	41	37	1	1	14	13	192	179
086	SAN BENEDETTO IN PERILLIS	—	—	1	1	—	—	—	—	6	6
087	SAN DEMETRIO NE' VESTINI	4	2	41	39	3	—	12	10	84	50
088	SAN PIO DELLE CAMERE	—	—	9	8	—	—	4	2	26	17
089	SANTE MARIE	1	1	16	15	—	—	10	9	157	123
090	SANT'EUSANIO FORCONESE	—	—	8	8	—	—	8	6	46	30
091	SANTO STEFANO DI SESSANIO	1	1	—	—	—	—	—	—	10	8
092	SAN VINCENZO VALLE ROVETO	—	—	35	30	5	5	22	22	415	346
093	SCANNO	—	—	31	25	—	—	7	5	205	192
094	SCONTRONE	2	2	6	3	—	—	3	2	71	65
095	SCOPPITO	3	3	15	15	—	—	74	50	321	183
096	SCURCOLA MARSICANA	2	1	34	32	8	7	23	14	187	151
097	SECINARO	2	2	6	6	1	1	4	3	60	48
098	SULMONA	27	27	209	165	13	5	315	242	1.561	1.109
099	TAGLIACOZZO	31	29	97	85	9	6	53	43	459	349
100	TIONE DEGLI ABRUZZI	—	—	11	10	—	—	7	4	39	31
101	TORNIMPARTE	2	2	18	17	1	—	38	31	459	299
102	TRASACCO	2	2	34	33	1	1	32	28	539	395
103	VILLALAGO	2	2	17	11	—	—	6	5	56	51
104	VILLA SANTA LUCIA DEGLI ABRUZZI	—	—	3	3	1	—	1	—	7	6
105	VILLA SANT'ANGELO	2	2	6	4	—	—	3	3	40	28
106	VILLAVALLELONGA	—	—	8	8	—	—	—	—	117	89
107	VILLETTA BARREA	1	1	13	13	—	—	1	1	65	49
108	VITTORITO	—	—	10	9	—	—	11	11	81	66
	TOTALE PROVINCIA	496	479	3.331	2.928	198	127	3.434	2.540	25.399	19.451

segue TAV. 9 — Popolazione residente attiva in condizione professionale, per sesso, settore di attività economica e posizione nella professione

D — ALTRE ATTIVITÀ

Codice dei Comuni	COMUNI	POSIZIONE NELLA PROFESSIONE									
		IMPRENDITORI E LIBERI PROFESSIONISTI		LAVORATORI IN PROPRIO		COADIUVANTI		DIRIGENTI E IMPIEGATI		LAVORATORI DIPENDENTI	
		MF	M	MF	M	MF	M	MF	M	MF	M
001	ACCIANO	1	1	9	3	—	—	25	16	29	22
002	AIELLI	8	5	33	17	4	1	39	25	64	46
003	ALFEDENA	5	3	34	21	10	4	41	22	45	30
004	ANVERSA DEGLI ABRUZZI	1	1	17	9	4	2	28	19	27	21
005	ATELETA	4	4	29	12	12	3	40	16	58	45
006	AVEZZANO	429	370	1.055	716	245	105	3.384	1.773	1.949	1.337
007	BALSORANO	29	21	61	40	8	3	78	41	125	92
008	BARETE	3	2	23	15	—	—	30	18	15	9
009	BARISCIANO	3	3	36	22	5	3	70	32	78	47
010	BARREA	2	2	35	20	2	1	27	21	23	10
011	BISEGNA	3	2	13	8	1	—	27	15	23	16
012	BUGNARA	2	1	17	11	2	—	51	27	73	51
013	CAGNANO AMITERNO	12	10	48	30	4	1	55	32	77	61
014	CALASCIO	—	—	7	4	—	—	8	5	5	5
015	CAMPO DI GIOVE	9	8	45	15	10	1	36	28	74	69
016	CAMPOTOSTO	2	1	21	11	—	—	28	20	37	23
017	CANISTRO	1	—	25	9	3	1	38	19	42	24
018	CANSANO	1	1	10	2	1	—	24	19	17	15
019	CAPESTRANO	2	1	31	13	7	4	45	23	50	40
020	CAPISTRELLO	12	9	146	67	15	6	166	107	199	146
021	CAPITIGNANO	7	5	15	9	7	2	30	18	26	21
022	CAPORCIANO	1	—	3	1	—	—	15	11	12	7
023	CAPPADOCIA	8	8	58	43	6	2	22	14	21	18
024	CARAPELLE CALVISIO	—	—	3	1	—	—	8	3	6	6
025	CARSOLI	20	13	148	101	34	13	225	140	244	184
026	CASTEL DEL MONTE	9	8	16	6	5	1	25	15	21	15
027	CASTEL DI IERI	3	3	9	3	1	—	25	16	18	14
028	CASTEL DI SANGRO	56	49	250	187	80	29	422	232	342	197
029	CASTELLAFIUME	—	—	29	11	10	8	25	16	34	19
030	CASTELVECCHIO CALVISIO	1	1	13	9	1	—	16	7	15	9
031	CASTELVECCHIO SUBEQUO	3	2	48	25	8	3	78	51	69	56
032	CELANO	49	39	309	178	47	24	345	174	375	283
033	CERCHIO	5	3	44	20	4	2	72	46	88	63
034	CIVITA D'ANTINO	11	6	17	9	10	1	30	13	58	45
035	CIVITELLA ALFEDENA	2	1	16	6	1	1	10	8	23	22
036	CIVITELLA ROVETO	17	14	71	37	17	10	89	48	159	100
037	COCULLO	3	3	3	1	1	—	30	20	25	22
038	COLLARMELE	6	6	20	12	5	3	67	47	60	48
039	COLLELONGO	4	3	59	27	8	2	87	52	59	45
040	COLLEPIETRO	1	1	4	4	—	—	13	6	12	10
041	CORFINIO	2	1	31	16	7	4	41	25	33	19
042	FAGNANO ALTO	1	1	8	4	1	—	35	16	30	18
043	FONTECCHIO	—	—	8	4	—	—	23	15	34	25
044	FOSSA	1	1	7	4	—	—	34	17	44	26
045	GAGLIANO ATERNO	—	—	16	7	—	—	29	15	16	14
046	GIOIA DEI MARSII	16	13	57	27	1	—	108	66	105	90
047	GORIANO SICOLI	1	—	17	3	1	—	37	24	52	44
048	INTRODACQUA	8	5	40	22	11	2	80	53	49	38
049	L'AQUILA	710	587	1.631	1.089	328	104	8.229	4.259	4.036	2.605
050	LECCE NEI MARSII	3	3	50	25	7	2	63	33	92	74
051	LUCO DEI MARSII	27	21	162	100	26	11	104	56	137	108
052	LUCOLI	3	3	29	15	—	—	55	40	85	63
053	MAGLIANO DE' MARSII	25	21	110	66	14	5	181	126	140	111
054	MASSA D'ALBE	9	8	22	16	3	—	72	32	40	28
055	MOLINA ATERNO	1	1	13	3	1	1	29	17	64	49

segue TAV. 9 — Popolazione residente attiva in condizione professionale, per sesso,
 settore di attività economica e posizione nella professione

D — ALTRE ATTIVITÀ

Codice dei Comuni	COMUNI	POSIZIONE NELLA PROFESSIONE									
		IMPRENDITORI E LIBERI PROFESSIONISTI		LAVORATORI IN PROPRIO		COADIUVANTI		DIRIGENTI E IMPIEGATI		LAVORATORI DIPENDENTI	
		MF	M	MF	M	MF	M	MF	M	MF	M
056	MONTEREALE	12	9	111	68	18	4	97	50	126	97
057	MORINO	4	4	37	17	6	1	38	16	68	37
058	NAVELLI	8	6	19	10	5	2	32	16	48	38
059	OCRE	2	2	6	5	2	—	43	20	63	48
060	OFENA	7	4	19	11	—	—	46	16	24	18
061	OPI	—	—	9	5	1	—	20	17	25	18
062	ORICOLA	4	4	16	11	1	—	24	16	53	42
063	ORTONA DEI MARSII	2	2	11	4	1	1	48	36	86	70
064	ORTUCCHIO	4	4	75	49	4	2	65	32	91	75
065	OVINDOLI	15	13	49	20	10	5	43	22	66	44
066	PACENTRO	1	—	41	29	10	7	49	32	45	27
067	PERETO	2	2	11	5	3	2	24	19	21	17
068	PESCASSEROLI	15	13	100	71	29	9	98	52	107	80
069	PESCINA	20	15	139	78	15	4	233	132	280	200
070	PESCOCOSTANZO	15	9	45	18	12	5	43	31	53	46
071	PETTORANO SUL GIZIO	4	3	18	7	—	—	57	30	70	51
072	PIZZOLI	25	16	62	39	9	4	98	54	99	63
073	POGGIO PICENZE	2	2	21	14	2	—	58	27	46	29
074	PRATA D'ANSIDONIA	1	1	6	2	—	—	63	30	20	9
075	PRATOLA PELIGNA	52	38	287	166	63	30	398	231	363	249
076	PREZZA	7	6	23	10	3	2	60	42	54	40
077	RAIANO	24	16	63	32	7	2	133	64	146	121
078	RIVISONDOLI	6	5	43	30	17	7	41	24	62	41
079	ROCCACASALE	—	—	17	6	4	3	19	13	34	26
080	ROCCA DI BOTTE	1	1	17	6	3	2	17	12	16	8
081	ROCCA DI CAMBIO	4	4	22	12	1	—	32	18	8	6
082	ROCCA DI MEZZO	12	7	70	32	9	5	94	54	65	43
083	ROCCA PIA	—	—	9	3	1	—	7	3	14	10
084	ROCCARASO	27	18	91	61	40	12	105	62	103	63
085	SAN BENEDETTO DEI MARSII	17	12	134	68	14	5	117	72	195	129
086	SAN BENEDETTO IN PERILLIS	1	1	—	—	—	—	15	10	5	3
087	SAN DEMETRIO NE' VESTINI	3	3	73	50	9	2	106	50	56	40
088	SAN PIO DELLE CAMERE	1	1	17	12	—	—	30	15	20	15
089	SANTE MARIE	4	3	29	18	3	1	61	45	75	59
090	SANT'EUSANIO FORCONESE	3	3	7	5	—	—	23	10	23	12
091	SANTO STEFANO DI SESSANIO	—	—	2	2	—	—	6	3	6	5
092	SAN VINCENZO VALLE ROVETO	11	6	62	32	15	5	71	48	104	81
093	SCANNO	21	17	80	48	29	10	96	72	156	131
094	SCONTRONE	1	1	10	5	—	—	20	12	31	19
095	SCOPPITO	5	4	53	37	5	1	131	69	90	63
096	SCURCOLA MARSICANA	9	7	53	32	15	5	162	82	120	92
097	SECINARO	2	2	18	11	5	3	26	15	23	13
098	SULMONA	189	158	809	521	158	56	2.401	1.446	1.505	1.022
099	TAGLIACOZZO	43	34	217	122	35	16	440	264	434	353
100	TIONE DEGLI ABRUZZI	1	1	9	2	1	—	19	11	33	25
101	TORNIMPARTE	8	5	61	34	3	2	150	81	134	94
102	TRASACCO	25	18	129	77	10	3	234	146	204	156
103	VILLALAGO	3	1	21	8	2	2	45	30	38	34
104	VILLA SANTA LUCIA DEGLI ABRUZZI	2	1	4	3	—	—	21	16	11	8
105	VILLA SANT'ANGELO	2	2	13	5	2	1	43	25	20	12
106	VILLAVALLELONGA	1	1	37	14	4	—	30	19	51	44
107	VILLETTA BARREA	16	8	15	14	4	2	23	11	26	20
108	VITTORITO	8	8	40	22	3	1	41	20	26	18
	TOTALE PROVINCIA	2.194	1.776	8.361	5.099	1.571	589	21.390	11.752	15.276	10.669

TAV. 10 - Popolazione residente attiva in condizione professionale, A —

Codice dei Comuni	COMUNI	CLASSI								
		14 - 19			20 - 29			30 - 54		
		Agricoltura, caccia, foreste e pesca	Industrie	Altre attività	Agricoltura, caccia, foreste e pesca	Industrie	Altre attività	Agricoltura, caccia, foreste e pesca	Industrie	Altre attività
001	ACCIANO	—	—	1	—	19	15	13	43	37
002	AIELLI	—	4	1	4	46	46	47	108	87
003	ALFEDENA	6	4	2	16	14	32	8	41	73
004	ANVERSA DEGLI ABRUZZI	—	—	—	1	13	14	10	30	43
005	ATELETA	1	8	6	11	36	40	59	102	70
006	AVEZZANO	6	106	167	55	829	1.445	407	1.994	4.407
007	BALSORANO	3	75	10	17	244	82	57	410	171
008	BARETE	1	1	—	5	22	14	18	59	43
009	BARISCIANO	—	5	2	11	52	53	32	131	114
010	BARREA	4	10	2	5	49	22	16	78	49
011	BISEGNA	—	1	2	6	10	19	45	64	38
012	BUGNARA	1	3	2	5	33	45	29	71	82
013	CAGNANO AMITERNO	1	6	5	3	65	57	29	136	96
014	CALASCIO	—	—	—	1	4	2	5	9	12
015	CAMPO DI GIOVE	—	—	2	1	8	33	7	53	122
016	CAMPOTOSTO	—	5	5	11	20	26	57	58	45
017	CANISTRO	—	5	8	3	53	37	14	101	52
018	CANSANO	1	—	—	—	3	10	16	17	36
019	CAPESTRANO	—	1	3	9	22	27	45	46	80
020	CAPISTRELLO	—	61	17	14	265	129	57	495	335
021	CAPITIGNANO	—	3	—	10	28	33	20	31	41
022	CAPORCIANO	—	1	—	—	6	9	8	24	19
023	CAPPADOCIA	2	—	7	5	24	20	22	26	58
024	CARAPELLE CALVISIO	—	1	—	—	4	4	3	6	10
025	CARSOLI	2	30	24	9	177	154	74	297	395
026	CASTEL DEL MONTE	1	2	—	9	23	22	20	48	43
027	CASTEL DI IERI	2	1	2	3	19	21	9	26	25
028	CASTEL DI SANGRO	4	29	29	17	150	247	78	224	731
029	CASTELLAFIUME	12	19	11	17	26	28	46	54	47
030	CASTELVECCHIO CALVISIO	—	—	3	—	8	16	5	15	19
031	CASTELVECCHIO SUBEQUO	—	—	2	9	39	52	87	110	120
032	CELANO	7	109	37	58	456	265	309	753	702
033	CERCHIO	—	9	6	8	61	49	61	90	124
034	CIVITA D'ANTINO	—	18	11	4	60	33	35	88	67
035	CIVITELLA ALFEDENA	—	2	1	—	6	19	8	22	27
036	CIVITELLA ROVETO	1	32	17	4	137	97	53	233	198
037	COCULLO	—	—	—	2	12	13	24	31	41
038	COLLARMELE	—	2	1	5	24	47	44	38	92
039	COLLELONGO	1	1	1	3	35	40	53	109	152
040	COLLEPIETRO	—	1	—	5	11	8	13	16	18
041	CORFINIO	2	2	8	6	30	11	33	65	85
042	FAGNANO ALTO	3	—	—	1	15	32	11	30	35
043	FONTECCHIO	—	1	2	1	6	23	3	25	28
044	FOSSA	2	1	1	3	21	30	30	47	45
045	GAGLIANO ATERNO	1	—	—	1	9	17	16	26	28
046	GIOIA DEI MARSII	2	4	3	31	54	94	159	121	154
047	GORIANO SICOLI	—	1	2	8	15	32	11	21	62
048	INTRODACQUA	—	2	2	2	36	49	26	115	117
049	L'AQUILA	8	158	198	56	1.769	3.052	308	5.131	9.802
050	LECCE NEI MARSII	1	6	3	1	56	76	34	107	108
051	LUCO DEI MARSII	15	51	22	63	214	125	276	393	260
052	LUCOLI	2	5	2	3	59	49	15	101	94
053	MAGLIANO DE' MARSII	1	36	10	17	147	121	74	189	282
054	MASSA D'ALBE	—	2	1	10	35	36	41	50	88
055	MOLINA ATERNO	—	—	4	2	5	21	18	38	71

per sesso, classe di età e settore di attività economica

TOTALE

DI ETÀ (anni)												Codice dei Comuni
55 - 59			60 - 64			65 e più			TOTALE			
Agricoltura, caccia, foreste e pesca	Industrie	Altre attività	Agricoltura, caccia, foreste e pesca	Industrie	Altre attività	Agricoltura, caccia, foreste e pesca	Industrie	Altre attività	Agricoltura, caccia, foreste e pesca	Industrie	Altre attività	
—	2	8	2	—	1	1	—	2	16	64	64	001
13	8	10	3	1	2	2	—	2	69	167	148	002
8	3	15	3	1	6	—	2	7	41	65	135	003
5	11	12	—	2	2	—	—	6	16	56	77	004
16	10	17	3	1	7	1	—	3	91	157	143	005
146	272	639	49	61	260	38	18	144	701	3.280	7.062	006
18	38	25	4	2	6	—	1	7	99	770	301	007
4	6	7	3	—	3	—	—	4	31	88	71	008
5	10	9	2	2	4	9	—	10	59	200	192	009
7	10	9	1	4	5	—	—	2	33	151	89	010
5	8	4	2	5	2	—	—	2	58	88	67	011
2	7	11	1	4	3	—	—	2	38	118	145	012
14	26	25	2	2	7	2	2	6	51	237	196	013
1	2	4	—	—	1	—	—	1	7	15	20	014
3	4	9	1	—	3	—	—	5	12	65	174	015
12	6	6	—	1	4	1	1	2	81	91	88	016
2	17	4	2	1	3	—	—	5	21	177	109	017
—	2	3	—	1	3	—	—	1	17	23	53	018
14	5	10	8	5	3	7	—	12	83	79	135	019
14	18	41	4	6	11	2	1	5	91	846	538	020
6	8	6	2	1	4	1	—	1	39	71	85	021
2	1	1	—	1	2	3	—	—	13	33	31	022
1	9	16	—	1	6	—	—	8	30	60	115	023
—	—	1	—	—	—	—	—	2	3	11	17	024
7	35	53	7	5	26	2	2	19	101	546	671	025
7	1	8	—	2	2	—	1	1	37	77	76	026
2	4	3	—	2	1	—	—	4	16	52	56	027
31	43	85	6	9	24	9	5	34	145	460	1.150	028
7	3	4	1	1	5	—	—	3	83	103	98	029
4	—	6	1	—	1	1	—	1	11	23	46	030
14	6	16	1	3	7	3	1	9	114	159	206	031
81	65	65	37	18	35	22	3	21	514	1.404	1.125	032
20	10	18	4	1	8	4	—	8	97	171	213	033
7	8	11	2	—	4	—	—	—	48	174	126	034
1	5	5	—	—	—	—	1	—	9	36	52	035
21	23	25	5	10	5	2	2	11	86	437	353	036
9	5	5	2	—	2	2	—	1	39	48	62	037
10	5	10	3	—	7	1	—	1	63	69	158	038
19	12	10	2	4	8	2	—	6	80	161	217	039
2	4	1	—	2	2	2	1	1	22	35	30	040
19	3	6	9	—	1	21	2	3	90	102	114	041
2	4	2	1	—	1	2	1	5	20	50	75	042
1	1	8	—	1	3	—	—	1	5	34	65	043
5	4	4	4	—	3	2	1	3	46	74	86	044
4	—	5	5	1	5	1	1	6	28	37	61	045
50	18	18	17	3	14	5	—	4	264	200	287	046
2	1	9	—	2	2	—	—	1	21	40	108	047
11	12	11	4	—	3	8	2	6	51	167	188	048
65	370	1.169	31	78	474	26	43	239	494	7.549	14.934	049
18	23	20	5	3	7	—	—	1	59	195	215	050
56	54	31	13	6	12	2	2	6	425	720	456	051
3	13	17	1	4	7	—	1	3	24	183	172	052
26	24	34	7	4	11	11	2	12	136	402	470	053
16	2	15	6	3	4	3	—	2	76	92	146	054
1	1	8	—	1	—	1	—	4	22	45	108	055

segue TAV. 10 — Popolazione residente attiva in condizione professionale,

A —

Codice dei Comuni	COMUNI	CLASSI								
		14 - 19			20 - 29			30 - 54		
		Agricoltura, caccia, foreste e pesca	Industrie	Altre attività	Agricoltura, caccia, foreste e pesca	Industrie	Altre attività	Agricoltura, caccia, foreste e pesca	Industrie	Altre attività
056	MONTEREALE	6	19	13	26	134	105	159	209	183
057	MORINO	1	13	9	5	76	38	25	138	89
058	NAVELLI	1	—	6	4	14	34	26	44	52
059	OCRE	—	2	—	—	35	37	5	95	69
060	OFENA	—	—	1	4	13	16	11	31	49
061	OPI	—	—	1	3	17	19	15	50	27
062	ORICOLA	—	12	3	2	58	21	15	77	65
063	ORTONA DEI MARSÌ	—	3	3	5	24	60	111	65	64
064	ORTUCCHIO	7	10	3	23	72	79	90	118	126
065	OVINDOLI	—	5	4	3	47	46	20	94	109
066	PACENTRO	3	6	11	4	62	38	80	92	75
067	PERETO	—	10	—	1	45	23	4	53	30
068	PESCASSEROLI	—	18	5	18	45	101	28	128	195
069	PESCINA	6	9	5	22	87	173	189	236	425
070	PESCOCOSTANZO	3	7	1	13	39	39	42	88	101
071	PETTORANO SUL GIZIO	1	7	1	4	32	33	49	102	96
072	PIZZOLI	2	30	6	8	145	80	61	287	169
073	POGGIO PICENZE	—	—	—	—	31	43	6	106	80
074	PRATA D'ANSIDONIA	3	—	2	2	18	26	31	35	55
075	PRATOLA PELIGNA	3	37	37	12	235	281	122	594	729
076	PREZZA	—	1	—	3	19	45	40	42	89
077	RAIANO	1	7	4	5	69	67	39	159	254
078	RIVISONDOLI	—	—	2	4	16	33	9	48	98
079	ROCCACASALE	—	2	3	2	32	26	11	78	38
080	ROCCA DI BOTTE	—	6	3	3	9	6	18	33	35
081	ROCCA DI CAMBIO	—	1	—	—	11	8	5	37	54
082	ROCCA DI MEZZO	1	2	2	7	44	58	70	119	145
083	ROCCA PIA	—	—	—	2	5	12	10	12	10
084	ROCCARASO	1	2	13	4	44	98	10	87	203
085	SAN BENEDETTO DEI MARSÌ	7	6	8	53	93	161	369	122	246
086	SAN BENEDETTO IN PERILLIS	1	1	—	2	—	4	10	5	11
087	SAN DEMETRIO NE' VESTINI	—	3	2	3	29	38	22	102	164
088	SAN PIO DELLE CAMERE	2	—	1	9	7	17	13	29	41
089	SANTE MARIE	6	20	4	11	63	43	46	84	102
090	SANT'EUSANIO FORCONESE	—	—	—	1	19	18	8	41	29
091	SANTO STEFANO DI SESSANIO	1	1	—	1	2	1	7	7	11
092	SAN VINCENZO VALLE ROVETO	—	37	5	6	132	48	44	266	169
093	SCANNO	1	7	7	12	51	83	34	152	229
094	SCONTRONE	2	3	3	1	29	15	7	46	38
095	SCOPPITO	—	7	1	3	154	63	18	230	194
096	SCURCOLA MARSICANA	—	19	12	4	88	92	78	125	206
097	SECINARO	—	3	3	4	22	12	22	44	44
098	SULMONA	5	30	85	33	438	922	152	1.558	3.360
099	TAGLIACOZZO	2	57	18	25	190	226	84	324	779
100	TIONE DEGLI ABRUZZI	—	—	1	1	16	14	7	36	41
101	TORNIMPARTE	—	12	4	6	182	112	39	297	214
102	TRASACCO	7	15	14	58	187	138	294	366	400
103	VILLALAGO	—	—	—	—	9	28	4	51	68
104	VILLA SANTA LUCIA DEGLI ABRUZZI	—	—	—	1	5	10	10	7	21
105	VILLA SANT'ANGELO	—	2	—	2	9	21	9	39	51
106	VILLAVALLELONGA	2	6	4	10	51	35	69	55	59
107	VILLETTA BARREA	—	7	3	2	20	18	7	44	49
108	VITTORITO	1	3	2	4	27	24	26	67	78
	TOTALE PROVINCIA	169	1.272	960	992	8.885	10.881	5.678	20.100	30.498

per sesso, classe di età e settore di attività economica

TOTALE

DI ETÀ (anni)

55 - 59			60 - 64			65 e più			TOTALE			Codice dei Comuni
Agricoltura, caccia, foreste e pesca	Industrie	Altre attività	Agricoltura, caccia, foreste e pesca	Industrie	Altre attività	Agricoltura, caccia, foreste e pesca	Industrie	Altre attività	Agricoltura, caccia, foreste e pesca	Industrie	Altre attività	
25	33	29	13	7	8	12	1	26	241	403	364	056
5	10	7	4	—	3	—	—	7	40	237	153	057
12	7	9	6	—	4	14	2	7	63	67	112	058
3	9	9	1	2	1	1	—	—	10	143	116	059
1	2	10	—	2	9	3	1	11	19	49	96	060
5	5	5	1	1	1	1	—	2	25	73	55	061
1	8	5	—	6	—	2	—	4	20	161	98	062
25	13	16	1	3	3	1	2	2	143	110	148	063
33	24	14	13	8	13	4	1	4	170	233	239	064
2	12	11	2	5	7	1	2	6	28	165	183	065
18	3	13	7	—	8	3	—	1	115	163	146	066
4	7	4	—	1	1	—	—	3	9	116	61	067
11	19	26	5	3	12	1	—	10	63	213	349	068
58	31	51	28	3	24	11	—	9	314	366	687	069
12	6	14	7	4	6	3	—	7	80	144	168	070
9	14	13	4	1	3	4	2	3	71	158	149	071
9	28	22	5	12	9	1	3	7	86	505	293	072
1	7	4	—	4	1	—	1	1	7	149	129	073
6	1	5	3	—	2	4	—	—	49	54	90	074
26	76	73	20	7	27	6	6	16	189	955	1.163	075
7	5	11	3	1	2	2	—	—	55	68	147	076
9	15	33	4	8	10	7	3	5	65	261	373	077
4	6	24	1	4	5	—	1	7	18	75	169	078
1	3	3	—	—	4	—	—	—	14	115	74	079
3	4	4	—	—	3	—	—	3	24	52	54	080
—	12	3	1	5	—	—	—	2	6	66	67	081
14	11	26	6	3	9	7	3	10	105	182	250	082
4	2	5	1	—	2	—	—	2	17	19	31	083
4	17	22	3	2	17	1	—	13	23	152	366	084
114	21	41	42	6	14	33	2	7	618	250	477	085
7	1	3	8	—	2	9	—	1	37	7	21	086
2	3	20	—	4	15	1	3	8	28	144	247	087
1	2	5	—	1	4	—	—	—	25	39	68	088
7	12	12	1	4	7	1	1	4	72	184	172	089
1	2	4	5	—	1	1	—	4	16	62	56	090
2	1	1	—	—	—	—	—	1	11	11	14	091
19	37	21	1	5	7	1	—	13	71	477	263	092
16	24	34	2	4	14	3	5	15	68	243	382	093
6	4	6	—	—	—	—	—	—	16	82	62	094
3	20	14	2	1	7	1	1	5	27	413	284	095
21	18	32	5	2	10	6	2	7	114	254	359	096
4	4	12	5	—	2	1	—	1	36	73	74	097
44	77	419	13	16	166	16	6	110	263	2.125	5.062	098
22	67	88	5	9	27	1	2	31	139	649	1.169	099
—	4	6	—	1	1	—	—	—	8	57	63	100
8	24	10	5	3	11	6	—	5	64	518	356	101
57	34	31	18	3	13	6	3	6	440	608	602	102
4	17	7	1	4	4	—	—	2	9	81	109	103
3	—	4	—	—	2	—	—	1	14	12	38	104
2	—	4	—	1	2	2	—	2	15	51	80	105
16	10	13	2	3	6	—	—	6	99	125	123	106
5	7	9	1	2	3	2	—	2	17	80	84	107
5	2	7	2	3	2	1	—	5	39	102	118	108
1.500	2.023	3.848	523	429	1.546	379	149	1.059	9.241	32.858	48.792	

segue TAV. 10 — Popolazione residente attiva in condizione professionale,

B —

Codice dei Comuni	COMUNI	CLASSI								
		14 - 19			20 - 29			30 - 54		
		Agricoltura, caccia, foreste e pesca	Industrie	Altre attività	Agricoltura, caccia, foreste e pesca	Industrie	Altre attività	Agricoltura, caccia, foreste e pesca	Industrie	Altre attività
001	ACCIANO	—	—	—	—	16	10	12	36	26
002	AIELLI	—	2	—	4	42	29	37	90	58
003	ALFEDENA	1	3	2	12	8	19	5	38	42
004	ANVERSA DEGLI ABRUZZI	—	—	—	1	12	9	4	20	29
005	ATELETA	1	7	4	10	32	20	23	101	42
006	AVEZZANO	4	68	73	46	608	797	332	1.750	2.746
007	BALSORANO	3	33	9	15	184	58	29	356	106
008	BARETE	1	1	—	5	12	6	17	53	27
009	BARISCIANO	—	5	—	10	35	25	16	89	70
010	BARREA	4	6	—	5	44	13	13	74	31
011	BISEGNA	—	1	1	4	10	15	17	60	20
012	BUGNARA	1	3	—	4	26	27	13	68	53
013	CAGNANO AMITERNO	1	5	3	1	40	33	21	108	73
014	CALASCIO	—	—	—	1	4	—	5	9	11
015	CAMPO DI GIOVE	—	—	2	1	6	26	3	47	83
016	CAMPOTOSTO	—	5	2	11	18	15	49	55	28
017	CANISTRO	—	5	4	—	47	16	3	100	27
018	CANSANO	1	—	—	—	2	5	9	14	28
019	CAPESTRANO	—	1	3	8	19	17	39	42	48
020	CAPISTRELLO	—	40	8	10	215	76	27	481	218
021	CAPITIGNANO	—	2	—	9	19	19	10	25	28
022	CAPORCIANO	—	1	—	—	3	5	8	19	12
023	CAPPADOCIA	2	—	5	5	20	14	22	23	44
024	CARAPELLE CALVISIO	—	1	—	—	4	3	1	6	5
025	CARSOLI	1	21	6	6	107	101	60	266	282
026	CASTEL DEL MONTE	1	1	—	9	20	14	17	43	25
027	CASTEL DI IERI	2	1	1	3	17	14	9	21	15
028	CASTEL DI SANGRO	4	24	12	14	126	124	54	202	469
029	CASTELLAFIUME	12	10	4	15	21	17	42	53	27
030	CASTELVECCHIO CALVISIO	—	—	2	—	6	9	5	13	10
031	CASTELVECCHIO SUBEQUO	—	—	1	5	28	35	13	92	81
032	CELANO	4	68	28	49	370	151	274	689	454
033	CERCHIO	—	3	5	6	42	25	39	85	85
034	CIVITA D'ANTINO	—	8	6	1	38	19	14	77	38
035	CIVITELLA ALFEDENA	—	2	1	—	5	11	8	22	22
036	CIVITELLA ROVETO	—	14	5	4	112	49	28	221	131
037	CÓCULLO	—	—	—	1	8	9	5	20	30
038	COLLARMELE	—	2	—	4	22	37	31	31	69
039	COLLELONGO	1	—	—	2	24	18	28	94	97
040	COLLEPIETRO	—	1	—	5	11	6	6	16	12
041	CORFINIO	2	1	2	5	26	6	20	52	53
042	FAGNANO ALTO	3	—	—	1	13	12	11	23	22
043	FONTECCHIO	—	1	1	1	3	16	1	19	21
044	FOSSA	1	—	—	2	14	14	22	28	30
045	GAGLIANO ATERNO	—	—	—	1	8	11	3	24	15
046	GIOIA DEI MARSII	2	2	2	18	43	69	121	108	100
047	GORIANO SICOLI	—	1	—	8	11	19	11	20	47
048	INTRODACQUA	—	1	2	1	25	24	13	81	85
049	L'AQUILA	6	143	105	45	1.073	1.591	231	3.221	5.747
050	LECCE NEI MARSII	—	1	3	—	52	42	21	101	75
051	LUCO DEI MARSII	5	24	17	52	152	77	182	340	166
052	LUCOLI	2	2	1	1	36	31	6	73	73
053	MAGLIANO DE' MARSII	—	4	7	13	80	80	65	170	199
054	MASSA D'ALBE	—	1	—	8	27	17	34	44	56
055	MOLINA ATERNO	—	—	3	2	5	16	9	36	47

per sesso, classe di età e settore di attività economica

MASCHI

DI ETÀ (anni)												Codice dei Comuni
55 - 59			60 - 64			65 e più			TOTALE			
Agricoltura, caccia, foreste e pesca	Industrie	Altre attività	Agricoltura, caccia, foreste e pesca	Industrie	Altre attività	Agricoltura, caccia, foreste e pesca	Industrie	Altre attività	Agricoltura, caccia, foreste e pesca	Industrie	Altre attività	
—	2	5	2	—	—	1	—	1	15	54	42	001
11	8	5	3	—	1	1	—	1	56	142	94	002
7	2	11	3	1	2	—	2	4	28	54	80	003
1	7	9	—	1	—	—	—	5	6	40	52	004
12	10	8	2	1	4	1	—	2	49	151	80	005
128	250	416	42	58	166	34	15	103	586	2.749	4.301	006
10	37	16	2	2	5	—	1	3	59	613	197	007
3	6	5	3	—	3	—	—	3	29	72	44	008
5	10	4	2	1	1	9	—	7	42	140	107	009
7	10	6	1	4	3	—	—	1	30	138	54	010
3	8	3	2	5	1	—	—	1	26	84	41	011
2	7	7	—	2	2	—	—	1	20	106	90	012
10	25	16	2	2	6	2	2	3	37	182	134	013
1	2	1	—	—	1	—	—	1	7	15	14	014
1	3	6	1	—	2	—	—	2	6	56	121	015
11	6	4	—	1	4	—	1	2	71	86	55	016
—	16	2	—	1	1	—	—	3	3	169	53	017
—	2	2	—	1	2	—	—	—	10	19	37	018
11	4	6	7	4	1	7	—	6	72	70	81	019
4	17	22	2	6	8	1	1	3	44	760	335	020
3	8	5	—	1	2	1	—	1	23	55	55	021
1	1	1	—	1	1	3	—	—	12	25	19	022
1	9	12	—	1	5	—	—	5	30	53	85	023
—	—	1	—	—	—	—	—	1	1	11	10	024
7	35	33	7	5	18	1	2	11	82	436	451	025
7	1	5	—	2	1	—	1	—	34	68	45	026
2	2	2	—	1	1	—	—	3	16	42	36	027
22	43	48	6	8	18	8	4	23	108	407	694	028
6	2	2	1	1	3	—	—	1	76	87	54	029
4	—	4	1	—	—	1	—	1	11	19	26	030
4	5	10	1	2	4	1	1	6	24	128	137	031
73	62	41	33	17	13	21	3	11	454	1.209	698	032
18	10	11	3	1	4	3	—	4	69	141	134	033
4	8	7	1	—	4	—	—	—	20	131	74	034
1	4	4	—	—	—	—	1	—	9	34	38	035
7	23	15	3	10	3	1	—	6	43	380	209	036
2	5	5	—	—	1	—	—	1	8	33	46	037
8	3	4	3	—	6	1	—	—	47	58	116	038
12	12	6	1	4	6	2	—	2	46	134	129	039
1	3	1	—	2	2	2	1	—	14	34	21	040
12	2	2	5	—	1	15	2	1	59	83	65	041
2	4	1	—	—	—	2	1	4	19	41	39	042
1	1	6	—	1	—	—	—	—	3	25	44	043
5	3	2	4	—	2	2	1	—	36	46	48	044
3	—	3	2	1	3	1	1	4	10	34	36	045
38	18	14	12	2	10	5	—	1	196	173	196	046
2	1	5	—	2	—	—	—	—	21	35	71	047
7	11	5	3	—	2	3	1	2	27	119	120	048
48	349	741	27	76	299	20	31	161	377	4.893	8.644	049
14	22	14	4	3	2	—	—	1	39	179	137	050
43	53	24	12	6	7	2	1	5	296	576	296	051
1	11	11	1	3	3	—	1	2	11	126	121	052
25	24	26	7	4	8	10	1	9	120	283	329	053
11	2	8	5	3	2	3	—	1	61	77	84	054
—	1	4	—	1	—	—	—	1	11	43	71	055

segue TAV. 10 — Popolazione residente attiva in condizione professionale,

B —

Codice dei Comuni	COMUNI	CLASSI								
		14 - 19			20 - 29			30 - 54		
		Agricoltura, caccia, foreste e pesca	Industrie	Altre attività	Agricoltura, caccia, foreste e pesca	Industrie	Altre attività	Agricoltura, caccia, foreste e pesca	Industrie	Altre attività
056	MONTEREALE	6	19	8	21	97	59	93	169	119
057	MORINO	1	8	—	3	61	25	10	128	41
058	NAVELLI	1	—	6	4	11	15	24	39	38
059	OCRE	—	2	—	—	21	18	4	71	49
060	OFENA	—	—	1	4	12	11	11	26	27
061	OPI	—	—	—	2	16	16	14	47	18
062	ORICOLA	—	4	2	2	31	18	11	67	48
063	ORTONA DEI MARSÌ	—	2	1	2	18	46	28	62	51
064	ORTUCCHIO	2	6	—	14	60	53	64	110	90
065	OVINDOLI	—	5	2	3	42	26	13	91	65
066	PACENTRO	2	4	3	4	50	26	40	75	53
067	PERETO	—	1	—	1	23	16	4	43	24
068	PESCASSEROLI	—	10	4	13	36	54	26	119	132
069	PESCINA	3	5	3	14	73	117	121	218	262
070	PESCOCOSTANZO	3	7	—	13	38	30	32	84	61
071	PETTORANO SUL GIZIO	1	4	—	1	23	19	14	78	61
072	PIZZOLI	2	25	2	7	105	42	43	197	110
073	POGGIO PICENZE	—	—	—	—	19	22	5	75	45
074	PRATA D'ANSIDONIA	3	—	—	2	14	10	26	27	30
075	PRATOLA PELIGNA	3	29	21	8	193	153	56	517	467
076	PREZZA	—	1	—	2	15	25	34	37	66
077	RAIANO	1	7	4	4	60	38	26	128	164
078	RIVISONDOLI	—	—	2	4	12	25	8	39	59
079	ROCCACASALE	—	1	2	2	25	19	8	62	25
080	ROCCA DI BOTTE	—	4	—	2	6	5	17	26	20
081	ROCCA DI CAMBIO	—	1	—	—	10	6	4	35	32
082	ROCCA DI MEZZO	1	2	—	6	37	31	22	100	83
083	ROCCA PIA	—	—	—	2	5	6	9	11	5
084	ROCCARASO	1	2	5	4	44	47	8	84	134
085	SAN BENEDETTO DEI MARSÌ	6	5	3	44	87	90	243	116	148
086	SAN BENEDETTO IN PERILLIS	1	1	—	2	—	1	4	5	9
087	SAN DEMETRIO NE' VESTINI	—	3	1	1	17	19	14	72	96
088	SAN PIO DELLE CAMERE	—	—	1	7	4	9	9	20	27
089	SANTE MARIE	3	6	1	5	47	30	37	79	79
090	SANT'EUSANIO FORCONESE	—	—	—	1	11	8	8	31	15
091	SANTO STEFANO DI SESSANIO	—	1	—	—	2	1	3	5	7
092	SAN VINCENZO VALLE ROVETO	—	19	3	5	93	31	8	251	113
093	SCANNO	1	6	6	11	42	68	27	142	157
094	SCONTRONE	2	3	2	1	23	11	6	43	20
095	SCOPPITO	—	6	1	1	74	28	14	149	127
096	SCURCOLA MARSICANA	—	14	4	4	60	51	63	111	130
097	SECINARO	—	1	1	4	16	7	22	39	29
098	SULMONA	3	24	47	20	333	488	111	1.110	2.202
099	TAGLIACOZZO	2	25	13	22	119	139	58	294	544
100	TIONE DEGLI ABRUZZI	—	—	1	1	12	8	5	29	26
101	TORNIMPARTE	—	11	4	6	98	64	35	213	136
102	TRASACCO	5	12	10	42	122	92	218	286	257
103	VILLALAGO	—	—	—	—	7	18	1	44	50
104	VILLA SANTA LUCIA DEGLI ABRUZZI	—	—	—	1	4	7	10	5	17
105	VILLA SANT'ANGELO	—	2	—	2	5	10	6	29	31
106	VILLAVALLELONGA	1	4	3	6	35	23	19	46	42
107	VILLETTA BARREA	—	1	2	2	11	11	4	43	33
108	VITTORITO	1	1	—	4	19	16	21	62	43
	TOTALE PROVINCIA	120	819	499	780	6.349	6.129	3.819	15.938	19.155

per sesso, classe di età e settore di attività economica

MASCHI

DI ETÀ (anni)												Codice dei Comuni
55 - 59			60 - 64			65 e più			TOTALE			
Agricoltura, caccia, foreste e pesca	Industrie	Altre attività	Agricoltura, caccia, foreste e pesca	Industrie	Altre attività	Agricoltura, caccia, foreste e pesca	Industrie	Altre attività	Agricoltura, caccia, foreste e pesca	Industrie	Altre attività	
17	33	22	12	6	5	12	1	15	161	325	228	056
2	10	3	2	—	2	—	—	4	18	207	75	057
12	6	5	6	—	3	14	2	5	61	58	72	058
3	9	7	1	2	1	—	—	—	8	105	75	059
1	2	3	—	1	4	3	—	3	19	41	49	060
5	5	3	—	1	1	1	—	2	22	69	40	061
1	8	3	—	6	—	1	—	2	15	116	73	062
8	12	13	—	3	1	—	1	1	38	98	113	063
29	24	10	12	8	8	4	1	1	125	209	162	064
—	12	4	2	5	4	1	2	3	19	157	104	065
11	3	7	7	—	5	2	—	1	66	132	95	066
4	7	3	—	1	—	—	—	2	9	75	45	067
11	18	21	5	3	9	1	—	5	56	186	225	068
46	30	26	24	2	16	10	—	5	218	328	429	069
12	6	9	7	4	5	3	—	4	70	139	109	070
4	13	6	—	1	3	3	1	2	23	120	91	071
8	25	11	5	11	7	1	1	4	66	364	176	072
1	7	4	—	4	1	—	1	—	6	106	72	073
5	1	2	3	—	—	3	—	—	42	42	42	074
14	73	44	13	7	17	5	5	12	99	824	714	075
7	4	8	1	1	1	2	—	—	46	58	100	076
7	13	19	3	8	7	5	2	3	46	218	235	077
4	5	14	1	4	3	—	1	4	17	61	107	078
—	3	1	—	—	1	—	—	—	10	91	48	079
3	3	—	—	—	1	—	—	3	22	39	29	080
—	11	2	—	5	—	—	—	—	4	62	40	081
8	10	17	3	3	4	5	2	6	45	154	141	082
3	2	2	1	—	2	—	—	1	15	18	16	083
4	17	10	3	2	9	1	—	11	21	149	216	084
86	18	31	31	5	8	28	1	6	438	232	286	085
4	1	3	3	—	—	7	—	1	21	7	14	086
1	3	11	—	3	12	1	3	6	17	101	145	087
1	2	2	—	1	4	—	—	—	17	27	43	088
4	12	7	1	3	7	1	1	2	51	148	126	089
—	2	3	5	—	—	1	—	4	15	44	30	090
1	1	1	—	—	—	—	—	1	4	9	10	091
5	36	13	—	4	5	1	—	7	19	403	172	092
15	23	25	2	4	12	3	5	10	59	222	278	093
6	3	4	—	—	—	—	—	—	15	72	37	094
2	20	9	2	1	6	1	1	3	20	251	174	095
17	17	20	4	2	8	6	1	5	94	205	218	096
4	4	5	5	—	1	1	—	1	36	60	44	097
35	63	286	9	14	108	16	4	72	194	1.548	3.203	098
18	64	57	4	9	16	1	1	20	105	512	789	099
—	4	4	—	—	—	—	—	—	6	45	39	100
7	24	6	5	3	5	5	—	1	58	349	216	101
51	33	26	17	3	10	5	3	5	338	459	400	102
2	14	3	1	4	3	—	—	1	4	69	75	103
3	—	2	—	—	1	—	—	1	14	9	28	104
2	—	2	—	1	1	1	—	1	11	37	45	105
8	9	7	1	3	2	—	—	1	35	97	78	106
4	7	6	1	2	2	2	—	1	13	64	55	107
5	2	4	2	2	1	1	—	5	34	86	69	108
1.133	1.904	2.453	420	400	976	322	115	673	6.594	25.525	29.885	

segue TAV. 10 — Popolazione residente attiva in condizione professionale,

Codice dei Comuni	COMUNI	CLASSI								
		14 - 19			20 - 29			30 - 54		
		Agricoltura, caccia, foreste e pesca	Industrie	Altre attività	Agricoltura, caccia, foreste e pesca	Industrie	Altre attività	Agricoltura, caccia, foreste e pesca	Industrie	Altre attività
001	ACCIANO	—	—	1	—	3	5	1	7	11
002	AIELLI	—	2	1	—	4	17	10	18	29
003	ALFEDENA	5	1	—	4	6	13	3	3	31
004	ANVERSA DEGLI ABRUZZI	—	—	—	—	1	5	6	10	14
005	ATELETA	—	1	2	1	4	20	36	1	28
006	AVEZZANO	2	38	94	9	221	648	75	244	1.661
007	BALSORANO	—	42	1	2	60	24	28	54	65
008	BARETE	—	—	—	—	10	8	1	6	16
009	BARISCIANO	—	—	2	1	17	28	16	42	44
010	BARREA	—	4	2	—	5	9	3	4	18
011	BISEGNA	—	—	1	2	—	4	28	4	18
012	BUGNARA	—	—	2	1	7	18	16	3	29
013	CAGNANO AMITERNO	—	1	2	2	25	24	8	28	23
014	CALASCIO	—	—	—	—	—	2	—	—	1
015	CAMPO DI GIOVE	—	—	—	—	2	7	4	6	39
016	CAMPOTOSTO	—	—	3	—	2	11	8	3	17
017	CANISTRO	—	—	4	3	6	21	11	1	25
018	CANSANO	—	—	—	—	1	5	7	3	8
019	CAPESTRANO	—	—	—	1	3	10	6	4	32
020	CAPISTRELLO	—	21	9	4	50	53	30	14	117
021	CAPITIGNANO	—	1	—	1	9	14	10	6	13
022	CAPORCIANO	—	—	—	—	3	4	—	5	7
023	CAPPADOCIA	—	—	2	—	4	6	—	3	14
024	CARAPELLE CALVISIO	—	—	—	—	—	1	2	—	5
025	CARSOLI	1	9	18	3	70	53	14	31	113
026	CASTEL DEL MONTE	—	1	—	—	3	8	3	5	18
027	CASTEL DI IERI	—	—	1	—	2	7	—	5	10
028	CASTEL DI SANGRO	—	5	17	3	24	123	24	22	262
029	CASTELLAFIUME	—	9	7	2	5	11	4	1	20
030	CASTELVECCHIO CALVISIO	—	—	1	—	2	7	—	2	9
031	CASTELVECCHIO SUBEQUO	—	—	1	4	11	17	74	18	39
032	CELANO	3	41	9	9	86	114	35	64	248
033	CERCHIO	—	6	1	2	19	24	22	5	39
034	CIVITA D'ANTINO	—	10	5	3	22	14	21	11	29
035	CIVITELLA ALFEDENA	—	—	—	—	1	8	—	—	5
036	CIVITELLA ROVETO	1	18	12	—	25	48	25	12	67
037	COCULLO	—	—	—	1	4	4	19	11	11
038	COLLARMELE	—	—	1	1	2	10	13	7	23
039	COLLELONGO	—	1	1	1	11	22	25	15	55
040	COLLEPIETRO	—	—	—	—	—	2	7	—	6
041	CORFINIO	—	1	6	1	4	5	13	13	32
042	FAGNANO ALTO	—	—	—	—	2	20	—	7	13
043	FONTECCHIO	—	—	1	—	3	7	2	6	7
044	FOSSA	1	1	1	1	7	16	8	19	15
045	GAGLIANO ATERNO	1	—	—	—	1	6	13	2	13
046	GIOIA DEI MARSI	—	2	1	13	11	25	38	13	54
047	GORIANO SICOLI	—	—	2	—	4	13	—	1	15
048	INTRODACQUA	—	1	—	1	11	25	13	34	32
049	L'AQUILA	2	15	93	11	696	1.461	77	1.910	4.055
050	LECCE NEI MARSI	1	5	—	1	4	34	13	6	33
051	LUCO DEI MARSI	10	27	5	11	62	48	94	53	94
052	LUCOLI	—	3	1	2	23	18	9	28	21
053	MAGLIANO DE' MARSI	1	32	3	4	67	41	9	19	83
054	MASSA D'ALBE	—	1	1	2	8	19	7	6	32
055	MOLINA ATERNO	—	—	1	—	—	5	9	2	24

per sesso, classe di età e settore di attività economica

F E M M I N E

DI ETÀ (anni)												Codice dei Comuni
55 - 59			60 - 64			65 e più			TOTALE			
Agricoltura, caccia, foreste e pesca	Industrie	Altre attività	Agricoltura, caccia, foreste e pesca	Industrie	Altre attività	Agricoltura, caccia, foreste e pesca	Industrie	Altre attività	Agricoltura, caccia, foreste e pesca	Industrie	Altre attività	
—	—	3	—	—	1	—	—	1	1	10	22	001
2	—	5	—	1	1	1	—	1	13	25	54	002
1	1	4	—	—	4	—	—	3	13	11	55	003
4	4	3	—	1	2	—	—	1	10	16	25	004
4	—	9	1	—	3	—	—	1	42	6	63	005
18	22	223	7	3	94	4	3	41	115	531	2.761	006
8	1	9	2	—	1	—	—	4	40	157	104	007
1	—	2	—	—	—	—	—	1	2	16	27	008
—	—	5	—	1	3	—	—	3	17	60	85	009
—	—	3	—	—	2	—	—	1	3	13	35	010
2	—	1	—	—	1	—	—	1	32	4	26	011
—	—	4	1	2	1	—	—	1	18	12	55	012
4	1	9	—	—	1	—	—	3	14	55	62	013
—	—	3	—	—	—	—	—	—	—	—	6	014
2	1	3	—	—	1	—	—	3	6	9	53	015
1	—	2	—	—	—	1	—	—	10	5	33	016
2	1	2	2	—	2	—	—	2	18	8	56	017
—	—	1	—	—	1	—	—	1	7	4	16	018
3	1	4	1	1	2	—	—	6	11	9	54	019
10	1	19	2	—	3	1	—	2	47	86	203	020
3	—	1	2	—	2	—	—	—	16	16	30	021
1	—	—	—	—	1	—	—	—	1	8	12	022
—	—	4	—	—	1	—	—	3	—	7	30	023
—	—	—	—	—	—	—	—	1	2	—	7	024
—	—	20	—	—	8	1	—	8	19	110	220	025
—	—	3	—	—	1	—	—	1	3	9	31	026
—	2	1	—	1	—	—	—	1	—	10	20	027
9	—	37	—	1	6	1	1	11	37	53	456	028
1	1	2	—	—	2	—	—	2	7	16	44	029
—	—	2	—	—	1	—	—	—	—	4	20	030
10	1	6	—	1	3	2	—	3	90	31	69	031
8	3	24	4	1	22	1	—	10	60	195	427	032
2	—	7	1	—	4	1	—	4	28	30	79	033
3	—	4	1	—	—	—	—	—	28	43	52	034
—	1	1	—	—	—	—	—	—	—	2	14	035
14	—	10	2	—	2	1	2	5	43	57	144	036
7	—	—	2	—	1	2	—	—	31	15	16	037
2	2	6	—	—	1	—	—	1	16	11	42	038
7	—	4	1	—	2	—	—	4	34	27	88	039
1	1	—	—	—	—	—	—	1	8	1	9	040
7	1	4	4	—	—	6	—	2	31	19	49	041
—	—	1	1	—	1	—	—	1	1	9	36	042
—	—	2	—	—	3	—	—	1	2	9	21	043
—	1	2	—	—	1	—	—	3	10	28	38	044
1	—	2	3	—	2	—	—	2	18	3	25	045
12	—	4	5	1	4	—	—	3	68	27	91	046
—	—	4	—	—	2	—	—	1	—	5	37	047
4	1	6	1	—	1	5	1	4	24	48	68	048
17	21	428	4	2	175	6	12	78	117	2.656	6.290	049
4	1	6	1	—	5	—	—	—	20	16	78	050
13	1	7	1	—	5	—	1	1	129	144	160	051
2	2	6	—	1	4	—	—	1	13	57	51	052
1	—	8	—	—	3	1	1	3	16	119	141	053
5	—	7	1	—	2	—	—	1	15	15	62	054
1	—	4	—	—	—	1	—	3	11	2	37	055

segue TAV. 10 — Popolazione residente attiva in condizione professionale,

Codice dei Comuni	COMUNI	CLASSI								
		14 - 19			20 - 29			30 - 54		
		Agricoltura, caccia, foreste e pesca	Industrie	Altre attività	Agricoltura, caccia, foreste e pesca	Industrie	Altre attività	Agricoltura, caccia, foreste e pesca	Industrie	Altre attività
056	MONTEREALE	—	—	5	5	37	46	66	40	64
057	MORINO	—	5	9	2	15	13	15	10	48
058	NAVELLI	—	—	—	—	3	19	2	5	14
059	OCRE	—	—	—	—	14	19	1	24	20
060	OFENA	—	—	—	—	1	5	—	5	22
061	OPI	—	—	1	1	1	3	1	3	9
062	ORICOLA	—	8	1	—	27	3	4	10	17
063	ORTONA DEI MARSÌ	—	1	2	3	6	14	83	3	13
064	ORTUCCHIO	5	4	3	9	12	26	26	8	36
065	OVINDOLI	—	—	2	—	5	20	7	3	44
066	PACENTRO	1	2	8	—	12	12	40	17	22
067	PERETO	—	9	—	—	22	7	—	10	6
068	PESCASSEROLI	—	8	1	5	9	47	2	9	63
069	PESCINA	3	4	2	8	14	56	68	18	163
070	PESCOCOSTANZO	—	—	1	—	1	9	10	4	40
071	PETTORANO SUL GIZIO	—	3	1	3	9	14	35	24	35
072	PIZZOLI	—	5	4	1	40	38	18	90	59
073	POGGIO PICENZE	—	—	—	—	12	21	1	31	35
074	PRATA D'ANSIDONIA	—	—	2	—	4	16	5	8	25
075	PRATOLA PELIGNA	—	8	16	4	42	128	66	77	262
076	PREZZA	—	—	—	1	4	20	6	5	23
077	RAIANO	—	—	—	1	9	29	13	31	90
078	RIVISONDOLI	—	—	—	—	4	8	1	9	39
079	ROCCACASALE	—	1	1	—	7	7	3	16	13
080	ROCCA DI BOTTE	—	2	3	1	3	1	1	7	15
081	ROCCA DI CAMBIO	—	—	—	—	1	2	1	2	22
082	ROCCA DI MEZZO	—	—	2	1	7	27	48	19	62
083	ROCCA PIA	—	—	—	—	—	6	1	1	5
084	ROCCARASO	—	—	8	—	—	51	2	3	69
085	SAN BENEDETTO DEI MARSÌ	1	1	5	9	6	71	126	6	98
086	SAN BENEDETTO IN PERILLIS	—	—	—	—	—	3	6	—	2
087	SAN DEMETRIO NE' VESTINI	—	—	1	2	12	19	8	30	68
088	SAN PIO DELLE CAMERE	2	—	—	2	3	8	4	9	14
089	SANTE MARIE	3	14	3	6	16	13	9	5	23
090	SANT'EUSANIO FORCONESE	—	—	—	—	8	10	—	10	14
091	SANTO STEFANO DI SESSANIO	1	—	—	1	—	—	4	2	4
092	SAN VINCENZO VALLE ROVETO	—	18	2	1	39	17	36	15	56
093	SCANNO	—	1	1	1	9	15	7	10	72
094	SCONTRONE	—	—	1	—	6	4	1	3	18
095	SCOPPITO	—	1	—	2	80	35	4	81	67
096	SCURCOLA MARSICANA	—	5	8	—	28	41	15	14	76
097	SECINARO	—	2	2	—	6	5	—	5	15
098	SULMONA	2	6	38	13	105	434	41	448	1.158
099	TAGLIACOZZO	—	32	5	3	71	87	26	30	235
100	TIONE DEGLI ABRUZZI	—	—	—	—	4	6	2	7	15
101	TORNIMPARTE	—	1	—	—	84	48	4	84	78
102	TRASACCO	2	3	4	16	65	46	76	80	143
103	VILLALAGO	—	—	—	—	2	10	3	7	18
104	VILLA SANTA LUCIA DEGLI ABRUZZI	—	—	—	—	1	3	—	2	4
105	VILLA SANT'ANGELO	—	—	—	—	4	11	3	10	20
106	VILLAVALLELONGA	1	2	1	4	16	12	50	9	17
107	VILLETTA BARREA	—	6	1	—	9	7	3	1	16
108	VITTORITO	—	2	2	—	8	8	5	5	35
	TOTALE PROVINCIA	49	453	461	212	2.536	4.752	1.859	4.162	11.343

per sesso, classe di età e settore di attività economica

FEMMINE

DI ETÀ (anni)												Codice dei Comuni
55 - 59			60 - 64			65 e più			TOTALE			
Agricoltura, caccia, foreste e pesca	Industrie	Altre attività	Agricoltura, caccia, foreste e pesca	Industrie	Altre attività	Agricoltura, caccia, foreste e pesca	Industrie	Altre attività	Agricoltura, caccia, foreste e pesca	Industrie	Altre attività	
8	—	7	1	1	3	—	—	11	80	78	136	056
3	—	4	2	—	1	—	—	3	22	30	78	057
—	1	4	—	—	1	—	—	2	2	9	40	058
—	—	2	—	—	—	1	—	—	2	38	41	059
—	—	7	—	1	5	—	1	8	—	8	47	060
—	—	2	1	—	—	—	—	—	3	4	15	061
—	—	2	—	—	—	1	—	2	5	45	25	062
17	1	3	1	—	2	1	1	1	105	12	35	063
4	—	4	1	—	5	—	—	3	45	24	77	064
2	—	7	—	—	3	—	—	3	9	8	79	065
7	—	6	—	—	3	1	—	—	49	31	51	066
—	—	1	—	—	1	—	—	1	—	41	16	067
—	1	5	—	—	3	—	—	5	7	27	124	068
12	1	25	4	1	8	1	—	4	96	38	258	069
—	—	5	—	—	1	—	—	3	10	5	59	070
5	1	7	4	—	—	1	1	1	48	38	58	071
1	3	11	—	1	2	—	2	3	20	141	117	072
—	—	—	—	—	—	—	—	1	1	43	57	073
1	—	3	—	—	2	1	—	—	7	12	48	074
12	3	29	7	—	10	1	1	4	90	131	449	075
—	1	3	2	—	1	—	—	—	9	10	47	076
2	2	14	1	—	3	2	1	2	19	43	138	077
—	1	10	—	—	2	—	—	3	1	14	62	078
1	—	2	—	—	3	—	—	—	4	24	26	079
—	1	4	—	—	2	—	—	—	2	13	25	080
—	1	1	1	—	—	—	—	2	2	4	27	081
6	1	9	3	—	5	2	1	4	60	28	109	082
1	—	3	—	—	—	—	—	1	2	1	15	083
—	—	12	—	—	8	—	—	2	2	3	150	084
28	3	10	11	1	6	5	1	1	180	18	191	085
3	—	—	5	—	2	2	—	—	16	—	7	086
1	—	9	—	1	3	—	—	2	11	43	102	087
—	—	3	—	—	—	—	—	—	8	12	25	088
3	—	5	—	1	—	—	—	2	21	36	46	089
1	—	1	—	—	1	—	—	—	1	18	26	090
1	—	—	—	—	—	—	—	—	7	2	4	091
14	1	8	1	1	2	—	—	6	52	74	91	092
1	1	9	—	—	2	—	—	5	9	21	104	093
—	1	2	—	—	—	—	—	—	1	10	25	094
1	—	5	—	—	1	—	—	2	7	162	110	095
4	1	12	1	—	2	—	1	2	20	49	141	096
—	—	7	—	—	1	—	—	—	—	13	30	097
9	14	133	4	2	58	—	2	38	69	577	1.859	098
4	3	31	1	—	11	—	1	11	34	137	380	099
—	—	2	—	1	1	—	—	—	2	12	24	100
1	—	4	—	—	6	1	—	4	6	169	140	101
6	1	5	1	—	3	1	—	1	102	149	202	102
2	3	4	—	—	1	—	—	1	5	12	34	103
—	—	2	—	—	1	—	—	—	—	3	10	104
—	—	2	—	—	1	1	—	1	4	14	35	105
8	1	6	1	—	4	—	—	5	64	28	45	106
1	—	3	—	—	1	—	—	1	4	16	29	107
—	—	3	—	1	1	—	—	—	5	16	49	108
367	119	1.395	103	29	570	57	34	386	2.647	7.333	18.907	

TAV. 11 - Popolazione residente non attiva

Codice dei Comuni	COMUNI	MENO DI 14 ANNI							
		BAMBINI CHE FREQUENTANO LA SCUOLA MATERNA		SCOLARI E STUDENTI		ALTRI		TOTALE	
		MF	M	MF	M	MF	M	MF	M
001	ACCIANO	13	6	64	27	9	7	86	40
002	AIELLI	49	24	120	55	58	28	227	107
003	ALFEDENA	9	6	59	32	26	18	94	56
004	ANVERSA DEGLI ABRUZZI	8	3	19	7	11	3	38	13
005	ATELETA	26	13	199	98	54	36	279	147
006	AVEZZANO	1.117	571	4.421	2.320	1.640	841	7.178	3.732
007	BALSORANO	119	55	493	270	187	91	799	416
008	BARETE	11	8	60	32	27	13	98	53
009	BARISCIANO	35	22	126	62	61	34	222	118
010	BARREA	17	7	96	45	40	17	153	69
011	BISEGNA	8	5	55	22	24	14	87	41
012	BUGNARA	23	8	101	50	33	22	157	80
013	CAGNANO AMITERNO	41	18	155	72	69	33	265	123
014	CALASCIO	1	—	13	3	5	1	19	4
015	CAMPO DI GIOVE	24	12	97	47	34	21	155	80
016	CAMPOTOSTO	21	7	89	39	26	16	136	62
017	CANISTRO	31	13	129	66	50	28	210	107
018	CANSANO	1	1	53	23	9	4	63	28
019	CAPESTRANO	19	14	107	46	26	14	152	74
020	CAPISTRELLO	167	87	702	357	229	116	1.098	560
021	CAPITIGNANO	8	6	46	26	22	6	76	38
022	CAPORCIANO	7	4	16	9	11	3	34	16
023	CAPPADOCIA	12	6	50	29	22	12	84	47
024	CARAPELLE CALVISIO	5	2	8	5	5	2	18	9
025	CARSOLI	143	78	497	243	231	105	871	426
026	CASTEL DEL MONTE	13	4	56	29	29	14	98	47
027	CASTEL DI IERI	5	4	38	23	9	4	52	31
028	CASTEL DI SANGRO	163	92	624	299	228	108	1.015	499
029	CASTELLAFIUME	31	14	168	98	29	20	228	132
030	CASTELVECCHIO CALVISIO	2	2	14	8	7	3	23	13
031	CASTELVECCHIO SUBEQUO	40	20	120	59	42	24	202	103
032	CELANO	374	210	1.342	709	458	248	2.174	1.167
033	CERCHIO	59	30	191	93	85	46	335	169
034	CIVITA D'ANTINO	30	13	121	67	55	24	206	104
035	CIVITELLA ALFEDENA	6	4	29	14	7	3	42	21
036	CIVITELLA ROVETO	117	60	385	192	137	80	639	332
037	COCULLO	6	1	30	14	8	4	44	19
038	COLLARMELE	28	14	104	46	49	21	181	81
039	COLLELONGO	55	22	153	76	52	27	260	125
040	COLLEPIETRO	10	8	25	16	9	5	44	29
041	CORFINIO	28	15	83	43	35	24	146	82
042	FAGNANO ALTO	14	11	39	22	16	11	69	44
043	FONTECCHIO	8	5	29	15	7	4	44	24
044	FOSSA	18	9	61	27	23	11	102	47
045	GAGLIANO ATERNO	4	2	33	17	12	4	49	23
046	GIOIA DEI MARSII	72	37	185	94	86	54	343	185
047	GORIANO SICOLI	23	11	63	32	22	14	108	57
048	INTRODACQUA	41	20	152	84	47	23	240	127
049	L'AQUILA	2.160	1.122	7.556	3.859	2.799	1.498	12.515	6.479
050	LECCE NEI MARSII	27	15	140	80	65	37	232	132
051	LUCO DEI MARSII	193	116	619	325	231	122	1.043	563
052	LUCOLI	24	12	83	50	37	23	144	85
053	MAGLIANO DE' MARSII	110	64	378	178	128	66	616	308
054	MASSA D'ALBE	29	14	90	43	45	30	164	87
055	MOLINA ATERNO	9	4	63	25	27	10	99	39

per sesso, classe di età e condizione non professionale

CASALINGHE	DA 14 ANNI IN POI								TOTALE		Codice dei Comuni
	STUDENTI		RITIRATI DAL LAVORO		ALTRI		TOTALE		MF	M	
	MF	M	MF	M	MF	M	MF	M			
194	36	10	196	138	32	27	458	175	544	215	001
212	94	47	394	177	50	28	750	252	977	359	002
98	50	21	215	76	23	12	386	109	480	165	003
67	41	16	219	95	7	7	334	118	372	131	004
208	103	51	468	212	28	22	807	285	1.086	432	005
6.348	3.430	1.778	3.000	1.928	960	553	13.738	4.259	20.916	7.991	006
659	162	91	676	344	99	65	1.596	500	2.395	916	007
123	39	18	143	65	13	6	318	89	416	142	008
247	101	53	521	272	70	42	939	367	1.161	485	009
233	58	20	179	119	29	17	499	156	652	225	010
62	39	19	93	42	109	42	303	103	390	144	011
127	75	39	318	144	111	44	631	227	788	307	012
286	120	59	485	259	39	24	930	342	1.195	465	013
19	13	5	191	72	—	—	223	77	242	81	014
156	95	55	199	106	22	15	472	176	627	256	015
154	60	23	336	154	44	24	594	201	730	263	016
170	73	37	154	83	104	47	501	167	711	274	017
50	41	25	154	69	10	5	255	99	318	127	018
204	76	32	473	230	29	14	782	276	934	350	019
1.268	472	263	803	556	125	92	2.668	911	3.766	1.471	020
104	38	17	310	146	30	21	482	184	558	222	021
57	21	12	120	60	13	10	211	82	245	98	022
241	25	12	166	119	64	38	496	169	580	216	023
10	6	3	71	31	6	5	93	39	111	48	024
942	288	164	861	513	129	85	2.220	762	3.091	1.188	025
202	46	21	247	130	13	7	508	158	606	205	026
68	31	14	212	94	9	8	320	116	372	147	027
1.091	399	198	652	414	92	59	2.234	671	3.249	1.170	028
192	35	17	170	115	22	17	419	149	647	281	029
110	26	10	46	39	62	52	244	101	267	114	030
300	123	60	361	233	16	15	800	308	1.002	411	031
2.045	768	392	1.551	854	259	168	4.623	1.414	6.797	2.581	032
294	134	75	417	216	36	20	881	311	1.216	480	033
141	48	31	228	114	25	14	442	159	648	263	034
87	26	14	42	30	15	10	170	54	212	75	035
563	154	84	415	248	84	49	1.216	381	1.855	713	036
30	19	6	248	97	7	5	304	108	348	127	037
194	88	51	155	85	68	37	505	173	686	254	038
220	185	93	448	190	38	19	891	302	1.151	427	039
80	18	10	133	73	20	9	251	92	295	121	040
130	52	33	303	129	23	16	508	178	654	260	041
124	34	16	234	134	10	7	402	157	471	201	042
55	30	16	178	83	15	10	278	109	322	133	043
81	44	23	167	76	21	13	313	112	415	159	044
40	34	13	188	78	18	10	280	101	329	124	045
515	192	108	395	243	59	34	1.161	385	1.504	570	046
109	42	21	277	134	9	6	437	161	545	218	047
277	98	50	455	238	36	25	866	313	1.106	440	048
8.787	6.075	3.108	8.039	4.901	2.064	1.042	24.965	9.051	37.480	15.530	049
284	103	49	485	229	34	25	906	303	1.138	435	050
973	307	152	625	390	226	96	2.131	638	3.174	1.201	051
256	92	42	330	207	20	16	698	265	842	350	052
640	189	95	488	292	90	48	1.407	435	2.023	743	053
222	102	58	215	123	60	35	599	216	763	303	054
109	53	21	170	88	6	4	338	113	437	152	055

segue TAV. 11 — Popolazione residente non attiva

Codice dei Comuni	COMUNI	MENO DI 14 ANNI							
		BAMBINI CHE FREQUENTANO LA SCUOLA MATERNA		SCOLARI E STUDENTI		ALTRI		TOTALE	
		MF	M	MF	M	MF	M	MF	M
056	MONTEREALE	72	33	275	140	127	65	474	238
057	MORINO	61	32	186	95	75	41	322	168
058	NAVELLI	12	7	73	35	13	8	98	50
059	OCRE	28	15	93	54	39	18	160	87
060	OFENA	13	6	57	26	16	7	86	39
061	OPI	13	8	53	23	15	8	81	39
062	ORICOLA	22	11	83	43	38	21	143	75
063	ORTONA DEI MARSÌ	6	3	59	36	27	16	92	55
064	ORTUCCHIO	54	26	169	80	63	29	286	135
065	OVINDOLI	40	23	134	70	50	31	224	124
066	PACENTRO	42	20	189	101	79	33	310	154
067	PERETO	11	4	55	28	24	16	90	48
068	PESCASSEROLI	72	41	267	128	74	41	413	210
069	PESCINA	110	62	430	220	199	108	739	390
070	PESCOCOSTANZO	45	18	141	69	46	26	232	113
071	PETTORANO SUL GIZIO	33	14	130	69	40	24	203	107
072	PIZZOLI	89	43	266	122	123	57	478	222
073	POGGIO PICENZE	41	19	84	43	39	20	164	82
074	PRATA D'ANSIDONIA	19	10	51	27	25	11	95	48
075	PRATOLA PELIGNA	244	124	922	463	341	180	1.507	767
076	PREZZA	25	9	121	61	36	12	182	82
077	RAIANO	75	31	255	144	101	55	431	230
078	RIVISONDOLI	25	16	93	51	25	16	143	83
079	ROCCACASALE	17	15	58	27	23	15	98	57
080	ROCCA DI BOTTE	14	5	34	20	11	8	59	33
081	ROCCA DI CAMBIO	18	10	36	22	14	5	68	37
082	ROCCA DI MEZZO	48	26	160	82	38	21	246	129
083	ROCCA PIA	—	—	11	7	13	8	24	15
084	ROCCARASO	76	35	200	106	65	39	341	180
085	SAN BENEDETTO DEI MARSÌ	98	54	416	208	149	74	663	336
086	SAN BENEDETTO IN PERILLIS	4	—	9	6	5	2	18	8
087	SAN DEMETRIO NE' VESTINI	42	22	152	81	53	26	247	129
088	SAN PIO DELLE CAMERE	12	6	65	36	15	11	92	53
089	SANTE MARIE	28	17	158	68	60	25	246	110
090	SANT'EUSANIO FORCONESE	20	11	32	20	19	9	71	40
091	SANTO STEFANO DI SESSANIO	1	—	12	4	4	1	17	5
092	SAN VINCENZO VALLE ROVETO	100	54	318	155	109	49	527	258
093	SCANNO	46	22	224	125	67	35	337	182
094	SCONTRONE	12	8	48	25	20	11	80	44
095	SCOPPITO	83	42	216	114	110	53	409	209
096	SCURCOLA MARSICANA	49	26	276	149	77	38	402	213
097	SECINARO	17	5	76	34	14	6	107	45
098	SULMONA	822	448	2.990	1.508	938	442	4.750	2.398
099	TAGLIACOZZO	135	68	723	378	298	163	1.156	609
100	TIONE DEGLI ABRUZZI	1	—	44	21	17	8	62	29
101	TORNIMPARTE	101	58	306	150	155	83	562	291
102	TRASACCO	179	88	686	361	293	145	1.158	594
103	VILLALAGO	9	6	45	20	13	4	67	30
104	VILLA SANTA LUCIA DEGLI ABRUZZI	5	1	12	6	7	6	24	13
105	VILLA SANT'ANGELO	16	5	54	34	16	8	86	47
106	VILLAVALLELONGA	23	11	120	55	40	24	183	90
107	VILLETTA BARREA	11	4	71	36	17	9	99	49
108	VITTORITO	28	12	100	46	41	16	169	74
	TOTALE PROVINCIA	8.781	4.565	32.587	16.654	12.009	6.234	53.377	27.453

per sesso, classe di età e condizione non professionale

CASALINGHE	DA 14 ANNI IN POI								TOTALE		Codice dei Comuni
	STUDENTI		RITIRATI DAL LAVORO		ALTRI		TOTALE		MF	M	
	MF	M	MF	M	MF	M	MF	M			
565	165	94	939	521	75	48	1.744	663	2.218	901	056
320	76	43	314	192	44	30	754	265	1.076	433	057
219	56	22	164	114	16	10	455	146	553	196	058
201	55	21	143	100	22	16	421	137	581	224	059
200	33	16	368	202	12	9	613	227	699	266	060
95	50	26	103	53	10	6	258	85	339	124	061
128	41	19	157	86	18	14	344	119	487	194	062
99	74	33	506	235	48	29	727	297	819	352	063
487	125	66	213	152	17	15	842	233	1.128	368	064
208	80	43	271	116	47	23	606	182	830	306	065
269	90	41	397	200	28	17	784	258	1.094	412	066
123	25	16	104	80	23	13	275	109	365	157	067
587	212	106	224	172	49	32	1.072	310	1.485	520	068
737	285	137	883	430	119	75	2.024	642	2.763	1.032	069
353	107	57	224	130	27	21	711	208	943	321	070
153	94	50	492	237	26	14	765	301	968	408	071
492	120	61	390	236	90	50	1.092	347	1.570	569	072
157	49	23	148	101	13	8	367	132	531	214	073
83	48	21	205	102	5	4	341	127	436	175	074
1.277	616	322	1.712	848	117	86	3.722	1.256	5.229	2.023	075
175	59	29	227	120	270	121	731	270	913	352	076
375	170	89	620	322	159	75	1.324	486	1.755	716	077
115	100	52	237	94	12	9	464	155	607	238	078
118	57	34	298	144	10	6	483	184	581	241	079
54	26	11	129	61	10	9	219	81	278	114	080
101	33	19	118	62	29	14	281	95	349	132	081
176	146	70	455	218	84	31	861	319	1.107	448	082
39	18	13	108	50	14	7	179	70	203	85	083
331	133	60	206	125	26	17	696	202	1.037	382	084
563	338	181	631	284	81	57	1.613	522	2.276	858	085
25	15	5	92	39	2	1	134	45	152	53	086
144	115	63	484	207	14	9	757	279	1.004	408	087
47	29	15	256	114	12	8	344	137	436	190	088
333	102	57	543	310	42	32	1.020	399	1.266	509	089
35	24	7	176	73	4	3	239	83	310	123	090
14	6	5	111	44	4	3	135	52	152	57	091
616	199	102	608	359	106	70	1.529	531	2.056	789	092
720	160	88	539	331	69	43	1.488	462	1.825	644	093
115	43	17	109	64	9	8	276	89	356	133	094
258	122	55	339	204	52	28	771	287	1.180	496	095
384	147	77	369	208	63	38	963	323	1.365	536	096
201	50	29	113	86	56	35	420	150	527	195	097
4.452	2.043	1.074	3.171	1.972	700	444	10.366	3.490	15.116	5.888	098
1.434	467	267	993	664	206	132	3.100	1.063	4.256	1.672	099
38	35	14	289	126	5	4	367	144	429	173	100
524	173	77	471	339	120	68	1.288	484	1.850	775	101
882	389	218	746	364	386	202	2.403	784	3.561	1.378	102
134	43	20	305	132	19	15	501	167	568	197	103
38	10	6	271	123	8	7	327	136	351	149	104
25	41	17	175	67	8	7	249	91	335	138	105
102	85	36	276	115	21	14	484	165	667	255	106
139	43	17	99	50	33	16	314	83	413	132	107
304	89	48	295	199	19	15	707	262	876	336	108
50.222	23.014	11.840	50.435	28.264	9.062	5.189	132.733	45.293	186.110	72.746	

TAV. 12 - Popolazione residente che rientra giornalmente nella propria dimora abituale, secondo il luogo di lavoro o di studio

Codice dei Comuni	COMUNI	OCCUPATI		SCOLARI E STUDENTI		PERSONE CHE FREQUENTANO UN CORSO DI FORMAZIONE PROFESSIONALE		TOTALE	
		Nello stesso Comune	Fuori del Comune	Nello stesso Comune	Fuori del Comune	Nello stesso Comune	Fuori del Comune	Nello stesso Comune	Fuori del Comune
001	ACCIANO	58	65	56	51	2	1	116	117
002	AIELLI	163	127	182	68	3	—	348	195
003	ALFEDENA	132	3	104	1	—	—	236	4
004	ANVERSA DEGLI ABRUZZI	48	31	12	39	—	—	60	70
005	ATELETA	192	69	227	53	—	—	419	122
006	AVEZZANO	8.112	1.381	7.805	342	75	5	15.992	1.728
007	BALSORANO	401	249	602	106	7	—	1.010	355
008	BARETE	58	89	50	58	—	—	108	147
009	BARISCIANO	147	193	168	71	3	—	318	264
010	BARREA	136	59	123	34	2	—	261	93
011	BISEGNA	88	22	58	28	1	—	147	50
012	BUGNARA	87	175	90	90	1	—	178	265
013	CAGNANO AMITERNO	255	151	211	80	—	—	466	231
014	CALASCIO	23	11	6	17	—	—	29	28
015	CAMPO DI GIOVE	133	62	95	80	—	—	228	142
016	CAMPOTOSTO	121	34	112	13	3	—	236	47
017	CANISTRO	101	56	164	47	2	3	267	106
018	CANSANO	40	35	31	50	4	—	75	85
019	CAPESTRANO	194	61	127	64	—	—	321	125
020	CAPISTRELLO	487	347	869	341	4	3	1.360	691
021	CAPITIGNANO	84	44	35	44	3	—	122	88
022	CAPORCIANO	23	40	13	20	1	—	37	60
023	CAPPADOCIA	94	21	50	27	1	—	145	48
024	CARAPELLE CALVISIO	8	9	4	9	—	—	12	18
025	CARSOLI	891	228	759	112	4	1	1.654	341
026	CASTEL DEL MONTE	84	16	64	14	—	—	148	30
027	CASTEL DI IERI	55	31	33	31	—	—	88	62
028	CASTEL DI SANGRO	1.327	124	1.024	15	1	—	2.352	139
029	CASTELLAFIUME	68	46	205	15	—	—	273	61
030	CASTELVECCHIO CALVISIO	36	23	15	20	—	—	51	43
031	CASTELVECCHIO SUBEQUO	145	118	148	81	2	—	295	199
032	CELANO	2.062	570	1.844	446	11	5	3.917	1.021
033	CERCHIO	250	135	278	64	—	4	528	203
034	CIVITA D'ANTINO	165	87	100	72	—	—	265	159
035	CIVITELLA ALFEDENA	55	31	31	17	1	—	87	48
036	CIVITELLA ROVETO	356	169	514	101	1	2	871	272
037	COCULLO	24	29	26	19	—	—	50	48
038	COLLARMELE	128	73	132	67	—	2	260	142
039	COLLELONGO	161	183	217	113	5	1	383	297
040	COLLEPIETRO	39	16	30	12	—	—	69	28
041	CORFINIO	155	106	78	65	—	—	233	171
042	FAGNANO ALTO	50	70	28	50	—	—	78	120
043	FONTECCHIO	44	34	41	20	—	—	85	54
044	FOSSA	41	98	56	55	—	—	97	153
045	GAGLIANO ATERNO	67	18	29	20	—	—	96	38
046	GIOIA DEI MARSÌ	143	177	261	104	1	—	405	281
047	GORIANO SICOLI	88	44	64	45	—	—	152	89
048	INTRODACQUA	127	201	115	136	2	—	244	337
049	L'AQUILA	19.554	1.019	15.146	166	112	1	34.812	1.186
050	LECCE NEI MARSÌ	155	104	183	65	3	—	341	169
051	LUCO DEI MARSÌ	814	540	821	227	5	2	1.640	769
052	LUCOLI	104	173	72	114	—	—	176	287
053	MAGLIANO DE' MARSÌ	590	260	495	145	1	3	1.086	408
054	MASSA D'ALBE	102	112	89	104	1	—	192	216
055	MOLINA ATERNO	61	51	67	51	3	—	131	102

segue TAV. 12 — Popolazione residente che rientra giornalmente nella propria dimora abituale,
secondo il luogo di lavoro o di studio

Codice dei Comuni	COMUNI	OCCUPATI		SCOLARI E STUDENTI		PERSONE CHE FREQUENTANO UN CORSO DI FORMAZIONE PROFESSIONALE		TOTALE	
		Nello stesso Comune	Fuori del Comune	Nello stesso Comune	Fuori del Comune	Nello stesso Comune	Fuori del Comune	Nello stesso Comune	Fuori del Comune
056	MONTEREALE	350	235	376	114	1	—	727	349
057	MORINO	143	126	254	55	—	—	397	181
058	NAVELLI	122	55	83	40	—	1	205	96
059	OCRE	38	152	89	73	1	1	128	226
060	OFENA	113	30	89	2	—	—	202	32
061	OPI	65	40	44	36	—	—	109	76
062	ORICOLA	178	50	73	58	—	—	251	108
063	ORTONA DEI MARSÌ	224	76	74	47	1	—	299	123
064	ORTUCCHIO	280	140	213	90	—	1	493	231
065	OVINDOLI	236	46	135	82	1	—	372	128
066	PACENTRO	197	129	235	45	2	—	434	174
067	PERETO	107	48	51	29	—	1	158	78
068	PESCASSEROLI	444	28	448	56	3	—	895	84
069	PESCINA	559	241	660	107	8	2	1.227	350
070	PESCOCOSTANZO	265	67	186	81	4	—	455	148
071	PETTORANO SUL GIZIO	152	171	145	77	3	1	300	249
072	PIZZOLI	365	357	372	90	7	—	744	447
073	POGGIO PICENZE	47	149	88	78	—	—	135	227
074	PRATA D'ANSIDONIA	93	74	47	61	1	—	141	135
075	PRATOLA PELIGNA	1.169	720	1.291	332	15	—	2.475	1.052
076	PREZZA	136	97	108	75	1	—	245	172
077	RAIANO	388	213	359	92	4	—	751	305
078	RIVISONDOLI	174	28	89	95	—	—	263	123
079	ROCCACASALE	60	96	45	74	—	—	105	170
080	ROCCA DI BOTTE	71	31	33	34	—	—	104	65
081	ROCCA DI CAMBIO	80	20	59	19	—	—	139	39
082	ROCCA DI MEZZO	322	78	214	101	1	1	537	180
083	ROCCA PIA	26	23	5	15	—	—	31	38
084	ROCCARASO	334	65	279	95	—	—	613	160
085	SAN BENEDETTO DEI MARSÌ	947	204	562	186	1	1	1.510	391
086	SAN BENEDETTO IN PERILLIS	50	9	14	4	—	—	64	13
087	SAN DEMETRIO NE' VESTINI	197	177	193	111	—	—	390	288
088	SAN PIO DELLE CAMERE	64	47	85	14	1	—	150	61
089	SANTE MARIE	195	139	178	81	2	1	375	221
090	SANT'EUSANIO FORCONESE	38	74	39	37	1	—	78	111
091	SANTO STEFANO DI SESSANIO	15	10	9	5	—	—	24	15
092	SAN VINCENZO VALLE ROVETO	322	227	433	134	—	—	755	361
093	SCANNO	396	104	312	66	10	—	718	170
094	SCONTRONE	50	67	40	45	—	—	90	112
095	SCOPPITO	306	250	181	213	1	2	488	465
096	SCURCOLA MARSICANA	349	246	273	158	2	—	624	404
097	SECINARO	56	47	63	58	1	—	120	105
098	SULMONA	5.936	688	5.173	230	43	4	11.152	922
099	TAGLIACOZZO	1.181	387	900	332	4	—	2.085	719
100	TIONE DEGLI ABRUZZI	48	38	30	42	1	—	79	80
101	TORNIMPARTE	200	494	362	178	2	3	564	675
102	TRASACCO	391	539	910	238	9	—	1.310	777
103	VILLALAGO	66	60	37	43	1	—	104	103
104	VILLA SANTA LUCIA DEGLI ABRUZZI	16	15	11	6	—	—	27	21
105	VILLA SANT'ANGELO	56	61	52	51	1	—	109	112
106	VILLAVALLELONGA	169	88	90	104	—	1	259	193
107	VILLETTA BARREA	93	35	60	46	1	—	154	81
108	VITTORITO	108	88	129	60	—	1	237	149
	TOTALE PROVINCIA	57.113	15.899	50.439	8.894	399	54	107.951	24.847

TAV. 13 - Famiglie residenti per ampiezza della famiglia

Codice dei Comuni	COMUNI	FAMIGLIE CON COMPONENTI									
		1		2	3	4	5	6	7	8 e più	
		TOTALE	di cui non in coabitazione							Famiglie	Componenti
001	ACCIANO	72	72	78	45	44	25	9	2	1	10
002	AIELLI	90	83	130	108	96	39	17	4	3	24
003	ALFEDENA	105	86	84	54	33	25	4	2	1	9
004	ANVERSA DEGLI ABRUZZI	94	81	87	34	25	11	—	1	—	—
005	ATELETA	75	70	149	90	95	44	19	11	9	79
006	AVEZZANO	1.328	1.047	2.135	2.177	2.865	1.329	369	105	56	517
007	BALSORANO	272	193	317	227	252	125	56	14	11	94
008	BARETE	80	56	50	47	37	21	6	1	1	8
009	BARISCIANO	174	141	218	118	108	41	11	1	1	8
010	BARREA	59	59	89	62	67	28	10	2	1	8
011	BISEGNA	61	54	70	51	42	15	5	1	—	—
012	BUGNARA	78	49	143	87	83	31	5	2	—	—
013	CAGNANO AMITERNO	115	82	180	114	136	57	15	6	4	32
014	CALASCIO	68	61	55	24	6	5	—	—	—	—
015	CAMPO DI GIOVE	56	50	72	54	80	32	10	4	—	—
016	CAMPOTOSTO	135	127	121	67	50	30	14	2	1	8
017	CANISTRO	37	32	76	53	69	56	19	3	4	33
018	CANSANO	51	33	49	18	24	17	4	2	1	8
019	CAPESTRANO	114	114	159	86	60	34	14	8	3	25
020	CAPISTRELLO	265	253	388	363	458	203	56	21	7	62
021	CAPITIGNANO	113	102	94	57	45	19	6	2	—	—
022	CAPORCIANO	43	37	42	15	17	8	5	1	2	17
023	CAPPADOCIA	128	125	110	56	38	20	6	1	—	—
024	CARAPELLE CALVISIO	23	23	19	6	10	5	—	—	—	—
025	CARSOLI	378	324	382	344	323	149	48	16	8	66
026	CASTEL DEL MONTE	135	118	115	39	42	15	12	1	—	—
027	CASTEL DI IERI	86	66	63	38	24	13	4	1	—	—
028	CASTEL DI SANGRO	413	306	396	380	381	162	53	11	11	97
029	CASTELLAFIUME	37	32	68	39	51	33	21	15	10	84
030	CASTELVECCHIO CALVISIO	41	32	57	33	17	4	3	—	—	—
031	CASTELVECCHIO SUBEQUO	172	145	159	136	104	33	6	4	—	—
032	CELANO	641	524	714	640	796	412	125	41	14	119
033	CERCHIO	129	99	162	124	111	65	18	4	4	36
034	CIVITA D'ANTINO	98	71	88	66	59	38	10	5	4	37
035	CIVITELLA ALFEDENA	34	32	35	23	28	6	1	—	—	—
036	CIVITELLA ROVETO	155	141	207	171	184	116	41	19	14	125
037	COCULLO	89	80	88	43	17	9	1	—	—	—
038	COLLARMELE	74	45	73	66	87	30	7	5	2	18
039	COLLELONGO	86	83	138	105	121	68	21	7	3	26
040	COLLEPIETRO	37	31	64	29	15	9	4	1	—	—
041	CORFINIO	97	89	114	72	54	30	10	2	—	—
042	FAGNANO ALTO	67	67	87	41	33	18	8	1	1	8
043	FONTECCHIO	55	54	58	23	24	8	4	—	2	17
044	FOSSA	61	61	57	42	39	23	9	2	1	8
045	GAGLIANO ATERNO	87	53	72	25	20	6	9	—	1	8
046	GIOIA DEI MARSII	164	148	250	174	207	65	6	1	—	—
047	GORIANO SICOLI	89	89	74	52	40	25	7	3	1	8
048	INTRODACQUA	210	140	192	122	92	42	8	1	—	—
049	L'AQUILA	3.248	2.660	4.585	4.341	5.185	2.167	598	178	95	812
050	LECCE NEI MARSII	152	120	186	120	127	49	11	2	2	19
051	LUCO DEI MARSII	206	162	408	344	438	166	51	7	5	41
052	LUCOLI	143	128	126	97	87	34	10	2	—	—
053	MAGLIANO DE' MARSII	169	167	231	212	246	109	46	11	4	33
054	MASSA D'ALBE	93	76	102	74	80	38	12	6	1	8
055	MOLINA ATERNO	74	46	63	53	33	17	5	2	4	33

segue TAV. 13 — Famiglie residenti per ampiezza della famiglia

Codice dei Comuni	COMUNI	FAMIGLIE CON COMPONENTI									
		1		2	3	4	5	6	7	8 e più	
		TOTALE	di cui non in coabitazione							Famiglie	Componenti
056	MONTEREALE	283	249	349	208	225	113	33	10	5	41
057	MORINO	101	76	144	115	105	56	16	5	2	19
058	NAVELLI	94	75	103	68	42	21	4	3	—	—
059	OCRE	49	39	72	66	62	32	11	3	—	—
060	OFENA	100	91	121	50	43	19	3	—	—	—
061	OPI	37	33	52	25	42	15	6	3	—	—
062	ORICOLA	55	50	75	52	61	21	8	1	3	27
063	ORTONA DEI MARSÌ	159	125	187	108	82	14	3	1	1	8
064	ORTUCCHIO	134	104	155	155	154	58	8	—	1	8
065	OVINDOLI	124	119	101	80	79	49	14	2	1	8
066	PACENTRO	165	122	162	84	91	56	16	13	2	17
067	PERETO	55	52	55	38	43	20	4	1	—	—
068	PESCASSEROLI	123	121	144	137	111	87	45	21	10	84
069	PESCINA	337	272	404	357	395	100	17	6	1	9
070	PESCOCOSTANZO	85	83	108	73	105	52	23	7	1	8
071	PETTORANO SUL GIZIO	176	134	164	99	81	40	10	4	3	25
072	PIZZOLI	209	186	207	202	188	77	19	7	1	8
073	POGGIO PICENZE	52	37	72	59	72	29	6	1	1	8
074	PRATA D'ANSIDONIA	45	39	72	49	36	16	11	2	2	16
075	PRATOLA PELIGNA	556	488	782	555	604	226	56	16	8	72
076	PREZZA	102	94	164	95	72	34	5	5	1	8
077	RAIANO	208	186	289	200	161	75	15	7	1	8
078	RIVISONDOLI	124	118	68	50	60	26	10	4	3	26
079	ROCCACASALE	79	66	109	53	60	22	1	2	—	—
080	ROCCA DI BOTTE	37	32	45	29	30	11	6	—	—	—
081	ROCCA DI CAMBIO	52	46	56	39	36	11	4	—	—	—
082	ROCCA DI MEZZO	178	163	155	102	117	60	18	4	2	16
083	ROCCA PIA	24	23	43	19	17	4	3	1	—	—
084	ROCCARASO	80	76	131	94	114	55	23	8	5	43
085	SAN BENEDETTO DEI MARSÌ	271	175	334	292	302	119	33	6	2	16
086	SAN BENEDETTO IN PERILLIS	33	33	37	14	14	2	1	1	—	—
087	SAN DEMETRIO NE' VESTINI	149	118	147	94	107	41	16	3	1	8
088	SAN PIO DELLE CAMERE	61	58	87	35	27	14	9	1	1	8
089	SANTE MARIE	162	114	195	124	95	54	21	6	4	35
090	SANT'EUSANIO FORCONESE	45	33	50	29	32	12	6	1	1	8
091	SANTO STEFANO DI SESSANIO	32	27	34	12	9	3	2	—	—	—
092	SAN VINCENZO VALLE ROVETO	275	223	291	187	192	86	40	19	6	54
093	SCANNO	275	274	307	192	163	80	17	2	—	—
094	SCONTRONE	54	54	45	38	27	23	7	1	2	17
095	SCOPPITO	109	89	181	141	166	67	14	1	1	8
096	SCURCOLA MARSICANA	132	118	156	160	168	72	28	4	2	16
097	SECINARO	80	66	88	50	43	18	10	4	1	9
098	SULMONA	1.664	1.029	2.019	1.650	2.116	623	138	36	17	147
099	TAGLIACOZZO	453	394	610	397	486	194	58	23	11	92
100	TIONE DEGLI ABRUZZI	77	70	74	40	32	13	6	2	1	8
101	TORNIMPARTE	107	105	219	191	250	115	33	7	—	—
102	TRASACCO	229	182	428	364	459	205	62	13	10	85
103	VILLALAGO	61	54	123	66	47	18	1	2	—	—
104	VILLA SANTA LUCIA DEGLI ABRUZZI	66	57	73	38	14	6	2	—	—	—
105	VILLA SANT'ANGELO	36	24	46	32	32	18	9	1	—	—
106	VILLAVALLELONGA	114	76	102	66	65	34	15	3	4	38
107	VILLETTA BARREA	66	64	55	37	51	18	4	—	2	17
108	VITTORITO	106	91	133	87	74	38	7	3	1	11
	TOTALE PROVINCIA	19.636	16.046	24.752	19.678	22.064	9.451	2.766	820	414	3.581

TAV. 14 - Famiglie residenti secondo

Codice dei Comuni	COMUNI	FAMIGLIE					
		CONIUGI				CONIUGI	
		TOTALE		di cui con altre persone		TOTALE	
		Famiglie	Componenti	Famiglie	Componenti	Famiglie	Componenti
001	ACCIANO	68	139	3	9	112	463
002	AIELLI	111	241	16	51	222	905
003	ALFEDENA	63	130	3	10	100	405
004	ANVERSA DEGLI ABRUZZI	71	144	2	6	62	236
005	ATELETA	138	291	14	43	231	1.003
006	AVEZZANO	1.703	3.544	107	352	6.164	25.390
007	BALSORANO	263	534	7	22	624	2.610
008	BARETE	38	83	6	19	96	385
009	BARISCIANO	190	390	9	28	242	941
010	BARREA	75	151	1	3	152	607
011	BISEGNA	42	84	—	—	96	370
012	BUGNARA	117	242	8	24	177	684
013	CAGNANO AMITERNO	158	325	8	25	293	1.199
014	CALASCIO	33	67	1	3	26	94
015	CAMPO DI GIOVE	67	142	6	20	161	663
016	CAMPOTOSTO	98	203	6	19	138	569
017	CANISTRO	64	137	7	23	170	758
018	CANSANO	37	78	4	12	56	249
019	CAPESTRANO	139	288	8	26	170	702
020	CAPISTRELLO	338	695	17	53	1.011	4.148
021	CAPITIGNANO	76	156	2	8	111	432
022	CAPORCIANO	38	82	4	14	38	168
023	CAPPADOCIA	86	178	5	16	95	376
024	CARAPELLE CALVISIO	14	30	2	6	16	66
025	CARSOLI	312	648	22	68	798	3.210
026	CASTEL DEL MONTE	94	191	3	9	100	405
027	CASTEL DI IERI	50	100	—	—	73	283
028	CASTEL DI SANGRO	304	621	11	35	885	3.579
029	CASTELLAFIUME	52	107	3	9	154	746
030	CASTELVECCHIO CALVISIO	46	92	—	—	50	181
031	CASTELVECCHIO SUBEQUO	122	251	5	17	240	908
032	CELANO	556	1.146	25	84	1.787	7.415
033	CERCHIO	139	292	12	38	291	1.197
034	CIVITA D'ANTINO	65	131	1	3	164	689
035	CIVITELLA ALFEDENA	23	46	—	—	50	191
036	CIVITELLA ROVETO	163	334	8	24	497	2.153
037	COCULLO	68	142	5	16	59	211
038	COLLARMELE	63	132	6	18	170	699
039	COLLELONGO	117	255	16	53	273	1.144
040	COLLEPIETRO	54	111	2	7	47	189
041	CORFINIO	95	200	6	22	144	573
042	FAGNANO ALTO	72	149	5	15	82	342
043	FONTECCHIO	50	105	5	15	47	198
044	FOSSA	44	91	3	9	106	438
045	GAGLIANO ATERNO	50	102	2	6	46	196
046	GIOIA DEI MARSII	207	421	7	21	414	1.585
047	GORIANO SICOLI	66	143	6	23	111	447
048	INTRODACQUA	165	341	11	33	233	900
049	L'AQUILA	3.551	7.352	222	694	11.279	45.682
050	LECCE NEI MARSII	152	310	6	18	278	1.103
051	LUCO DEI MARSII	350	722	21	64	939	3.762
052	LUCOLI	97	200	5	16	206	802
053	MAGLIANO DE' MARSII	180	375	13	41	562	2.310
054	MASSA D'ALBE	80	168	7	22	183	754
055	MOLINA ATERNO	45	90	—	—	97	396

la tipologia della famiglia

COMPOSTE DA						ALTRO TIPO DI FAMIGLIA		TOTALE		Codice dei Comuni
E FIGLI		UN GENITORE E FIGLI								
di cui con altre persone		TOTALE		di cui con altre persone						
Famiglie	Componenti	Famiglie	Componenti	Famiglie	Componenti	Famiglie	Componenti	Famiglie	Componenti	
24	121	13	39	4	19	83	101	276	742	001
45	238	36	108	10	43	118	153	487	1.407	002
3	15	21	54	1	3	124	150	308	739	003
11	52	15	37	1	3	104	115	252	532	004
44	247	29	98	7	29	94	121	492	1.513	005
577	2.968	854	2.690	256	1.049	1.643	2.076	10.364	33.700	006
30	168	75	244	23	91	312	360	1.274	3.748	007
14	71	6	15	—	—	103	142	243	625	008
34	166	37	111	11	42	203	240	672	1.682	009
10	48	26	84	10	38	65	71	318	913	010
8	39	29	80	—	—	78	100	245	634	011
24	111	40	112	9	35	95	118	429	1.156	012
53	272	36	114	15	58	140	172	627	1.810	013
3	14	8	17	—	—	91	121	158	299	014
24	128	18	54	3	15	62	71	308	930	015
21	111	16	51	7	27	168	211	420	1.034	016
32	160	32	104	12	52	51	73	317	1.072	017
10	50	11	27	3	10	62	76	166	430	018
41	215	35	110	12	54	134	165	478	1.265	019
63	322	114	338	22	80	298	341	1.761	5.522	020
20	100	25	70	6	25	124	139	336	797	021
17	90	3	14	1	3	54	70	133	334	022
11	50	22	60	5	19	156	197	359	811	023
1	5	5	11	—	—	28	37	63	144	024
72	366	113	339	32	129	425	480	1.648	4.677	025
9	45	16	45	3	14	149	163	359	804	026
4	17	12	32	1	3	94	103	229	518	027
47	241	160	449	24	91	458	522	1.807	5.171	028
20	126	21	58	2	11	47	63	274	974	029
3	14	8	22	2	8	51	65	155	360	030
17	83	59	165	14	54	193	219	614	1.543	031
117	635	273	859	79	330	767	969	3.383	10.389	032
29	151	37	96	4	15	150	181	617	1.766	033
11	56	24	72	4	20	115	138	368	1.030	034
3	14	15	39	—	—	39	45	127	321	035
37	204	60	186	13	57	187	229	907	2.902	036
6	31	22	53	2	6	98	107	247	513	037
28	148	26	79	9	37	85	101	344	1.011	038
59	304	51	161	12	62	108	142	549	1.702	039
10	55	8	19	—	—	50	69	159	388	040
21	107	28	78	6	20	112	130	379	981	041
20	106	13	34	1	4	89	124	256	649	042
8	41	14	38	2	10	63	76	174	417	043
18	92	13	37	1	3	71	82	234	648	044
8	43	21	56	3	13	103	124	220	478	045
30	141	55	150	9	34	191	226	867	2.382	046
19	100	8	22	2	7	106	137	291	749	047
20	91	41	104	7	23	228	248	667	1.593	048
1.310	6.804	1.590	4.660	342	1.411	3.977	4.968	20.397	62.662	049
11	54	48	131	11	38	171	192	649	1.736	050
113	563	91	253	15	61	245	295	1.625	5.032	051
20	103	27	76	6	24	169	200	499	1.278	052
69	366	67	205	22	87	219	292	1.028	3.182	053
24	126	28	79	5	23	115	150	406	1.151	054
7	36	20	58	7	26	89	109	251	653	055

segue TAV. 14 — Famiglie residenti secondo

Codice dei Comuni	COMUNI	FAMIGLIE					
		CONIUGI				CONIUGI	
		TOTALE		di cui con altre persone		TOTALE	
		Famiglie	Componenti	Famiglie	Componenti	Famiglie	Componenti
056	MONTEREALE	299	630	27	86	526	2.164
057	MORINO	120	244	3	10	267	1.083
058	NAVELLI	75	153	3	9	121	462
059	OCRE	54	116	7	22	149	607
060	OFENA	113	234	8	24	97	378
061	OPI	36	72	—	—	84	348
062	ORICOLA	65	135	5	15	130	531
063	ORTONA DEI MARSII	163	333	6	19	181	659
064	ORTUCCHIO	127	263	7	23	341	1.313
065	OVINDOLI	75	158	7	22	197	810
066	PACENTRO	137	284	9	28	230	975
067	PERETO	47	100	6	18	92	370
068	PESCASSEROLI	77	167	13	39	314	1.425
069	PESCINA	300	620	17	54	762	2.902
070	PESCOCOSTANZO	80	167	4	15	232	989
071	PETTORANO SUL GIZIO	134	274	6	18	208	841
072	PIZZOLI	160	336	15	46	418	1.631
073	POGGIO PICENZE	51	107	4	13	147	586
074	PRATA D'ANSIDONIA	58	122	5	16	96	398
075	PRATOLA PELIGNA	629	1.286	27	82	1.332	5.274
076	PREZZA	156	335	18	59	174	683
077	RAIANO	257	528	12	38	396	1.539
078	RIVISONDOLI	52	106	2	6	129	550
079	ROCCACASALE	95	194	4	12	127	493
080	ROCCA DI BOTTE	35	74	4	12	62	254
081	ROCCA DI CAMBIO	38	77	1	3	75	286
082	ROCCA DI MEZZO	113	232	5	16	254	1.057
083	ROCCA PIA	36	75	2	7	38	147
084	ROCCARASO	102	207	3	9	272	1.152
085	SAN BENEDETTO DEI MARSII	258	525	7	23	684	2.701
086	SAN BENEDETTO IN PERILLIS	33	71	4	13	24	96
087	SAN DEMETRIO NE' VESTINI	124	258	8	26	230	925
088	SAN PIO DELLE CAMERE	67	136	2	6	72	296
089	SANTE MARIE	158	326	10	30	257	1.063
090	SANT'EUSANIO FORCONESE	48	100	4	12	70	285
091	SANTO STEFANO DI SESSANIO	28	58	2	6	22	84
092	SAN VINCENZO VALLE ROVETO	236	484	11	34	467	1.962
093	SCANNO	250	521	17	55	392	1.530
094	SCONTRONE	31	63	1	3	86	351
095	SCOPPITO	150	314	11	36	338	1.333
096	SCURCOLA MARSICANA	119	249	8	27	386	1.558
097	SECINARO	61	125	3	9	104	429
098	SULMONA	1.536	3.167	79	253	4.113	16.096
099	TAGLIACOZZO	504	1.030	19	60	1.060	4.316
100	TIONE DEGLI ABRUZZI	51	104	1	4	85	336
101	TORNIMPARTE	190	404	17	58	538	2.188
102	TRASACCO	347	721	21	69	996	4.081
103	VILLALAGO	103	219	12	37	108	410
104	VILLA SANTA LUCIA DEGLI ABRUZZI	63	134	7	22	46	168
105	VILLA SANT'ANGELO	34	69	1	3	79	328
106	VILLAVALLELONGA	67	138	3	10	157	669
107	VILLETТА BARREA	43	89	3	9	96	389
108	VITTORITO	121	259	15	47	174	694
	TOTALE PROVINCIA	19.765	40.915	1.180	3.745	48.963	198.306

la tipologia della famiglia

COMPOSTE DA						ALTRO TIPO DI FAMIGLIA		TOTALE		Codice dei Comuni
E FIGLI		UN GENITORE E FIGLI								
di cui con altre persone		TOTALE		di cui con altre persone		Famiglie	Componenti	Famiglie	Componenti	
Famiglie	Componenti	Famiglie	Componenti	Famiglie	Componenti					
103	528	63	177	17	68	338	408	1.226	3.379	056
7	34	36	111	4	15	121	146	544	1.584	057
13	68	22	55	2	9	117	152	335	822	058
27	142	19	55	5	18	73	108	295	886	059
14	69	16	45	4	13	110	120	336	777	060
6	33	21	53	3	12	39	43	180	516	061
13	66	11	30	2	7	70	96	276	792	062
13	64	37	103	3	12	174	193	555	1.288	063
15	76	53	139	5	18	144	156	665	1.871	064
33	162	37	101	8	32	141	164	450	1.233	065
18	94	42	133	6	29	180	197	589	1.589	066
7	34	7	18	1	4	70	94	216	582	067
41	233	108	354	29	115	179	256	678	2.202	068
45	209	127	346	31	112	428	581	1.617	4.449	069
36	190	31	89	10	40	111	150	454	1.395	070
31	162	33	84	5	15	202	239	577	1.438	071
44	227	65	209	26	117	267	361	910	2.537	072
24	123	24	70	9	36	70	94	292	857	073
18	100	11	36	4	17	68	100	233	656	074
90	461	212	576	36	146	630	715	2.803	7.851	075
39	190	32	91	13	48	116	137	478	1.246	076
43	219	63	198	23	94	240	287	956	2.552	077
6	28	32	94	6	25	132	144	345	894	078
13	60	16	40	3	10	88	99	326	826	079
8	40	9	23	2	7	52	74	158	425	080
14	67	19	56	4	18	66	85	198	504	081
44	227	53	149	10	39	216	276	636	1.714	082
9	44	10	28	3	13	27	30	111	280	083
23	121	33	101	4	16	103	132	510	1.592	084
34	173	115	309	12	46	302	339	1.359	3.874	085
2	12	9	22	3	9	36	39	102	228	086
33	172	32	97	9	35	172	203	558	1.483	087
11	61	18	52	5	19	78	103	235	587	088
40	207	50	139	8	31	196	249	661	1.777	089
14	74	7	26	5	22	51	60	176	471	090
4	21	7	19	2	9	35	38	92	199	091
40	221	76	222	14	51	317	375	1.096	3.043	092
38	179	70	194	13	55	324	388	1.036	2.633	093
11	55	20	58	4	16	60	75	197	547	094
46	221	43	141	15	65	149	204	680	1.992	095
35	181	59	164	11	45	158	197	722	2.168	096
5	31	39	110	6	23	90	101	294	765	097
290	1.431	659	1.877	140	562	1.955	2.318	8.263	23.458	098
118	614	129	342	23	93	539	691	2.232	6.379	099
12	59	19	49	1	5	90	107	245	596	100
107	546	50	153	15	61	144	195	922	2.940	101
136	691	142	418	46	181	285	366	1.770	5.586	102
17	79	23	60	8	28	84	114	318	803	103
5	26	15	37	2	7	75	85	199	424	104
15	81	18	56	4	17	43	50	174	503	105
21	120	38	111	4	22	141	177	403	1.095	106
6	28	22	61	4	18	72	83	233	622	107
28	136	27	81	8	38	127	159	449	1.193	108
5.155	26.514	7.404	21.659	1.698	6.879	23.449	28.722	99.581	289.602	

TAV. 15 - Abitazioni in complesso (occupate)

Codice dei Comuni	COMUNI	ABITAZIONI OCCUPATE								
		NUMERO	Superficie m ²	STANZE				Numero medio di stanze per abitazione	OCCU	
				Adibite esclusivamente o promiscuamente ad abitazione	Cucine	Adibite esclusivamente ad altro uso	TOTALE		Famiglie	Componenti
001	ACCIANO	276	21.738	933	266	1	1.200	4,3	276	742
002	AIELLI	476	35.736	1.613	399	31	2.043	4,3	487	1.407
003	ALFEDENA	286	21.713	925	274	30	1.229	4,3	308	739
004	ANVERSA DEGLI ABRUZZI	233	16.512	765	230	8	1.003	4,3	252	532
005	ATELETA	471	44.773	1.772	499	14	2.285	4,9	492	1.513
006	AVEZZANO	9.902	890.811	35.887	8.530	614	45.031	4,5	10.334	33.621
007	BALSORANO	1.108	77.300	3.138	1.012	24	4.174	3,8	1.274	3.748
008	BARETE	216	16.071	730	217	13	960	4,4	242	624
009	BARISCIANO	621	42.013	2.051	582	21	2.654	4,3	670	1.677
010	BARREA	318	20.953	961	295	2	1.258	4,0	318	913
011	BISEGNA	225	15.619	676	113	3	792	3,5	245	634
012	BUGNARA	374	33.289	1.328	372	17	1.717	4,6	428	1.153
013	CAGNANO AMITERNO	574	43.551	1.962	561	49	2.572	4,5	627	1.810
014	CALASCIO	147	8.476	407	144	—	551	3,7	154	295
015	CAMPO DI GIOVE	295	23.618	1.056	274	10	1.340	4,5	308	930
016	CAMPOTOSTO	410	26.218	1.231	397	39	1.667	4,1	420	1.034
017	CANISTRO	308	21.362	929	276	11	1.216	3,9	317	1.072
018	CANSANO	146	11.070	481	144	7	632	4,3	166	430
019	CAPESTRANO	478	36.083	1.539	474	23	2.036	4,3	478	1.265
020	CAPISTRELLO	1.722	128.963	5.417	1.670	76	7.163	4,2	1.759	5.520
021	CAPITIGNANO	312	22.680	1.173	305	14	1.492	4,8	336	797
022	CAPORCIANO	129	9.493	522	117	4	643	5,0	133	334
023	CAPPADOCIA	351	22.843	944	346	5	1.295	3,7	358	808
024	CARAPELLE CALVISIO	62	4.903	247	2	1	250	4,0	62	143
025	CARSOLI	1.577	120.809	4.983	1.471	49	6.503	4,1	1.646	4.675
026	CASTEL DEL MONTE	335	19.416	950	323	12	1.285	3,8	359	804
027	CASTEL DI IERI	207	14.360	632	206	2	840	4,1	229	518
028	CASTEL DI SANGRO	1.678	129.913	5.081	1.531	59	6.671	4,0	1.807	5.171
029	CASTELLAFIUME	265	16.777	751	253	5	1.009	3,8	274	974
030	CASTELVECCHIO CALVISIO	141	9.194	445	144	6	595	4,2	155	360
031	CASTELVECCHIO SUBEQUO	566	35.297	1.608	554	24	2.186	3,9	610	1.532
032	CELANO	3.194	238.584	9.502	2.967	341	12.810	4,0	3.378	10.376
033	CERCHIO	564	41.174	1.787	524	39	2.350	4,2	616	1.763
034	CIVITA D'ANTINO	330	26.759	1.057	315	1	1.373	4,2	367	1.029
035	CIVITELLA ALFEDENA	124	8.765	426	119	11	556	4,5	127	321
036	CIVITELLA ROVETO	881	69.555	2.786	834	34	3.654	4,1	907	2.902
037	COCULLO	233	13.418	625	233	2	860	3,7	247	513
038	COLLARMELE	306	25.227	969	300	10	1.279	4,2	344	1.011
039	COLLELONGO	530	36.460	1.473	474	36	1.983	3,7	549	1.702
040	COLLEPIETRO	149	10.410	498	146	8	652	4,4	159	388
041	CORFINIO	362	26.973	1.056	351	33	1.440	4,0	379	981
042	FAGNANO ALTO	249	20.379	1.009	248	18	1.275	5,1	256	649
043	FONTECCHIO	172	12.982	628	174	9	811	4,7	174	417
044	FOSSA	234	17.707	791	222	11	1.024	4,4	234	648
045	GAGLIANO ATERNO	185	15.113	714	184	8	906	4,9	220	478
046	GIOIA DEI MARSII	845	57.262	2.232	812	31	3.075	3,6	865	2.375
047	GORIANO SICOLI	291	15.469	740	280	17	1.037	3,6	291	749
048	INTRODACQUA	574	44.091	1.885	573	23	2.481	4,3	667	1.593
049	L'AQUILA	19.352	1.643.818	67.330	18.279	642	86.251	4,5	20.369	62.596
050	LECCE NEI MARSII	599	36.962	1.488	560	21	2.069	3,5	643	1.726
051	LUCO DEI MARSII	1.527	126.691	4.864	1.458	54	6.376	4,2	1.625	5.032
052	LUCOLI	478	33.081	1.523	473	23	2.019	4,2	499	1.278
053	MAGLIANO DE' MARSII	1.017	86.578	3.727	991	175	4.893	4,8	1.027	3.180
054	MASSA D'ALBE	373	33.334	1.424	320	53	1.797	4,8	404	1.146
055	MOLINA ATERNO	213	14.715	637	211	7	855	4,0	245	626

e non occupate); altri tipi di alloggio

PANTI		ABITAZIONI NON OCCUPATE				TOTALE			ALTRI TIPI DI ALLOGGIO			Codice dei Comuni
Numero medio occupanti per abitazione	Numero medio occupanti per stanza	NUMERO	di cui con persone temporaneamente presenti	STANZE	Numero medio stanze per abitazione	NUMERO	STANZE	Numero medio stanze per abitazione	NUMERO	OCCUPANTI		
										Famiglie	Componenti	
2.7	0.6	283	—	1.006	3,6	559	2.206	3,9	—	—	—	001
3.0	0.7	256	—	919	3,6	732	2.962	4,0	—	—	—	002
2.6	0.6	228	8	918	4,0	514	2.147	4,2	—	—	—	003
2.3	0.5	235	—	879	3,7	468	1.882	4,0	—	—	—	004
3.2	0.7	183	1	776	4,2	654	3.061	4,7	—	—	—	005
3.4	0.8	1.425	5	5.362	3,8	11.327	50.393	4,4	28	29	78	006
3.4	0.9	292	1	980	3,4	1.400	5.154	3,7	—	—	—	007
2.9	0.7	370	1	1.539	4,2	586	2.499	4,3	—	—	—	008
2.7	0.6	494	10	1.780	3,6	1.115	4.434	4,0	2	2	5	009
2.9	0.7	202	2	696	3,4	520	1.954	3,8	—	—	—	010
2.8	0.8	161	3	551	3,4	386	1.343	3,5	—	—	—	011
3.1	0.7	76	—	185	2,4	450	1.902	4,2	1	1	3	012
3.2	0.7	608	—	2.270	3,7	1.182	4.842	4,1	—	—	—	013
2.0	0.5	201	2	700	3,5	348	1.251	3,6	4	4	4	014
3.2	0.7	1.470	1	4.791	3,3	1.765	6.131	3,5	—	—	—	015
2.5	0.6	616	—	2.615	4,2	1.026	4.282	4,2	—	—	—	016
3.5	0.9	108	2	409	3,8	416	1.625	3,9	—	—	—	017
2.9	0.7	174	1	639	3,7	320	1.271	4,0	—	—	—	018
2.6	0.6	285	1	979	3,4	763	3.015	4,0	—	—	—	019
3.2	0.8	732	—	2.421	3,3	2.454	9.584	3,9	2	2	2	020
2.6	0.5	377	—	1.702	4,5	689	3.194	4,6	—	—	—	021
2.6	0.5	160	—	700	4,4	289	1.343	4,6	—	—	—	022
2.3	0.6	1.237	—	3.842	3,1	1.588	5.137	3,2	1	1	3	023
2.3	0.6	89	—	409	4,6	151	659	4,4	1	1	1	024
3.0	0.7	1.685	—	5.369	3,2	3.262	11.872	3,6	1	2	2	025
2.4	0.6	592	15	1.944	3,3	927	3.229	3,5	—	—	—	026
2.5	0.6	68	1	256	3,8	275	1.096	4,0	—	—	—	027
3.1	0.8	630	11	2.244	3,6	2.308	8.915	3,9	—	—	—	028
3.7	1.0	295	2	1.001	3,4	560	2.010	3,6	—	—	—	029
2.6	0.6	74	1	260	3,5	215	855	4,0	—	—	—	030
2.7	0.7	164	1	535	3,3	730	2.721	3,7	3	4	11	031
3.2	0.8	1.191	7	3.144	2,6	4.385	15.954	3,6	3	5	13	032
3.1	0.8	207	—	750	3,6	771	3.100	4,0	1	1	3	033
3.1	0.8	212	—	899	4,2	542	2.272	4,2	—	—	—	034
2.6	0.6	120	—	541	4,5	244	1.097	4,5	—	—	—	035
3.3	0.8	366	1	1.256	3,4	1.247	4.910	3,9	—	—	—	036
2.2	0.6	112	—	328	2,9	345	1.188	3,4	—	—	—	037
3.3	0.8	152	2	499	3,3	458	1.778	3,9	—	—	—	038
3.2	0.9	290	1	927	3,2	820	2.910	3,5	—	—	—	039
2.6	0.6	71	—	254	3,6	220	906	4,1	—	—	—	040
2.7	0.7	181	3	632	3,5	543	2.072	3,8	—	—	—	041
2.6	0.5	159	2	680	4,3	408	1.955	4,8	—	—	—	042
2.4	0.5	215	—	763	3,5	387	1.574	4,1	—	—	—	043
2.8	0.6	116	—	428	3,7	350	1.452	4,1	—	—	—	044
2.6	0.5	141	1	596	4,2	326	1.502	4,6	—	—	—	045
2.8	0.8	180	—	582	3,2	1.025	3.657	3,6	2	2	7	046
2.6	0.7	103	—	331	3,2	394	1.368	3,5	—	—	—	047
2.8	0.6	223	3	860	3,9	797	3.341	4,2	—	—	—	048
3.2	0.7	3.792	160	14.491	3,8	23.144	100.742	4,4	24	28	66	049
2.9	0.8	421	4	1.118	2,7	1.020	3.187	3,1	6	6	10	050
3.3	0.8	298	—	965	3,2	1.825	7.341	4,0	—	—	—	051
2.7	0.6	1.050	2	3.208	3,1	1.528	5.227	3,4	—	—	—	052
3.1	0.7	371	—	1.554	4,2	1.388	6.447	4,6	1	1	2	053
3.1	0.7	410	—	1.628	4,0	783	3.425	4,4	2	2	5	054
2.9	0.7	93	—	312	3,4	306	1.167	3,8	4	4	16	055

segue TAV. 15 — Abitazioni in complesso (occupate)

Codice dei Comuni	COMUNI	ABITAZIONI OCCUPATE								
		NUMERO	Superficie m ²	STANZE				Numero medio di stanze per abitazione	OCCU	
				Adibite esclusivamente o promiscuamente ad abitazione	Cucine	Adibite esclusivamente ad altro uso	TOTALE		Famiglie	Componenti
056	MONTEREALE	1.163	83.556	3.830	1.161	38	5.029	4,3	1.224	3.372
057	MORINO	490	34.756	1.459	486	16	1.961	4,0	544	1.584
058	NAVELLI	305	23.934	1.150	300	16	1.466	4,8	335	822
059	OCRE	274	23.216	1.031	270	4	1.305	4,8	295	886
060	OFENA	320	24.721	1.080	320	127	1.527	4,8	335	776
061	OPI	170	10.271	518	154	6	678	4,0	180	516
062	ORICOLA	264	18.636	747	249	5	1.001	3,8	276	792
063	ORTONA DEI MARSII	517	33.381	1.521	514	17	2.052	4,0	555	1.288
064	ORTUCCHIO	621	41.923	1.749	606	47	2.402	3,9	665	1.871
065	OVINDOLI	441	31.854	1.516	376	40	1.932	4,4	447	1.227
066	PACENTRO	530	38.476	1.683	534	21	2.238	4,2	588	1.581
067	PERETO	212	15.634	658	171	3	832	3,9	216	582
068	PESCASSEROLI	663	43.072	2.010	535	38	2.583	3,9	678	2.202
069	PESCINA	1.507	118.783	4.729	1.496	422	6.647	4,4	1.612	4.436
070	PESCOCOSTANZO	448	31.274	1.415	362	10	1.787	4,0	454	1.395
071	PETTORANO SUL GIZIO	520	41.795	1.708	497	14	2.219	4,3	576	1.437
072	PIZZOLI	867	68.551	2.907	766	42	3.715	4,3	910	2.537
073	POGGIO PICENZE	263	22.582	963	263	14	1.240	4,7	292	857
074	PRATA D'ANSIDONIA	216	17.563	869	204	4	1.077	5,0	233	656
075	PRATOLA PELIGNA	2.698	183.741	7.423	2.504	84	10.011	3,7	2.801	7.847
076	PREZZA	447	31.395	1.477	440	10	1.927	4,3	477	1.245
077	RAIANO	918	70.702	3.016	801	66	3.883	4,2	956	2.552
078	RIVISONDOLI	335	21.413	991	247	11	1.249	3,7	345	894
079	ROCCACASALE	303	20.546	792	260	—	1.052	3,5	326	826
080	ROCCA DI BOTTE	147	10.089	432	141	4	577	3,9	158	425
081	ROCCA DI CAMBIO	186	13.563	703	172	13	888	4,8	198	504
082	ROCCA DI MEZZO	617	49.589	2.421	568	32	3.021	4,9	636	1.714
083	ROCCA PIA	109	7.620	309	108	14	431	4,0	111	280
084	ROCCARASO	502	36.508	1.579	447	7	2.033	4,0	510	1.592
085	SAN BENEDETTO DEI MARSII	1.203	90.011	3.894	1.054	100	5.048	4,2	1.359	3.874
086	SAN BENEDETTO IN PERILLIS	100	7.423	314	100	2	416	4,2	102	228
087	SAN DEMETRIO NE' VESTINI	516	44.205	1.955	506	7	2.468	4,8	557	1.479
088	SAN PIO DELLE CAMERE	222	18.305	812	209	8	1.029	4,6	235	587
089	SANTE MARIE	598	43.253	2.106	601	19	2.726	4,6	661	1.777
090	SANTEUSANIO FORCONESE	162	12.514	644	164	13	821	5,1	176	471
091	SANTO STEFANO DI SESSANIO	85	5.796	239	84	—	323	3,8	92	199
092	SAN VINCENZO VALLE ROVETO	1.020	67.342	2.899	972	63	3.934	3,9	1.091	3.033
093	SCANNO	1.034	68.191	3.039	959	85	4.083	3,9	1.036	2.633
094	SCONTRONE	196	12.898	547	186	1	734	3,7	197	547
095	SCOPPITO	642	52.974	2.206	622	43	2.871	4,5	680	1.992
096	SCURCOLA MARSICANA	698	61.552	2.517	655	51	3.223	4,6	720	2.165
097	SECINARO	271	16.045	770	269	7	1.046	3,9	294	765
098	SULMONA	7.427	624.041	24.644	7.111	296	32.051	4,3	8.249	23.426
099	TAGLIACOZZO	2.154	165.723	6.865	2.055	59	8.979	4,2	2.232	6.379
100	TIONE DEGLI ABRUZZI	235	13.852	742	225	—	967	4,1	245	596
101	TORNIMPARTE	899	71.569	3.197	875	75	4.147	4,6	922	2.940
102	TRASACCO	1.655	138.161	6.225	1.331	69	7.625	4,6	1.767	5.578
103	VILLALAGO	303	20.362	892	303	20	1.215	4,0	318	803
104	VILLA SANTA LUCIA DEGLI ABRUZZI	190	15.293	723	193	2	918	4,8	199	424
105	VILLA SANT'ANGELO	154	15.126	643	154	20	817	5,3	174	503
106	VILLAVALLELONGA	355	22.371	989	353	—	1.342	3,8	403	1.095
107	VILLETTA BARREA	229	15.158	717	216	5	938	4,1	233	622
108	VITTORITO	420	29.287	1.360	391	20	1.771	4,2	448	1.192
	TOTALE PROVINCIA	93.812	7.397.657	309.933	87.569	4.871	402.373	4,3	99.439	289.258

e non occupate); altri tipi di alloggio

PANTI		ABITAZIONI NON OCCUPATE				TOTALE			ALTRI TIPI DI ALLOGGIO			Codice dei Comuni
Numero medio occupanti per abitazione	Numero medio occupanti per stanza	NUMERO	di cui con persone temporaneamente presenti	STANZE	Numero medio stanze per abitazione	NUMERO	STANZE	Numero medio stanze per abitazione	NUMERO	OCCUPANTI		
										Famiglie	Componenti	
2,9	0,7	1.290	4	5.587	4,3	2.453	10.616	4,3	2	2	7	056
3,2	0,8	499	—	1.800	3,6	989	3.761	3,8	—	—	—	057
2,7	0,6	293	—	1.227	4,2	598	2.693	4,5	—	—	—	058
3,2	0,7	203	1	800	3,9	477	2.105	4,4	—	—	—	059
2,4	0,6	249	2	882	3,5	569	2.409	4,2	1	1	1	060
3,0	0,8	107	3	346	3,2	277	1.024	3,7	—	—	—	061
3,0	0,8	166	—	598	3,6	430	1.599	3,7	—	—	—	062
2,5	0,6	481	1	1.697	3,5	998	3.749	3,8	—	—	—	063
3,0	0,8	160	—	544	3,4	781	2.946	3,8	—	—	—	064
2,8	0,6	1.882	—	5.278	2,8	2.323	7.210	3,1	1	2	3	065
3,0	0,7	367	—	1.307	3,6	897	3.545	4,0	1	1	8	066
2,7	0,7	438	—	1.401	3,2	650	2.233	3,4	—	—	—	067
3,3	0,9	1.609	—	4.581	2,8	2.272	7.164	3,2	—	—	—	068
2,9	0,7	320	1	1.118	3,5	1.827	7.765	4,3	5	5	13	069
3,1	0,8	1.320	1	4.415	3,3	1.768	6.202	3,5	—	—	—	070
2,8	0,7	434	2	1.569	3,6	954	3.788	4,0	1	1	1	071
2,9	0,7	928	1	3.465	3,7	1.795	7.180	4,0	—	—	—	072
3,3	0,7	108	2	409	3,8	371	1.649	4,4	—	—	—	073
3,0	0,6	146	—	632	4,3	362	1.709	4,7	—	—	—	074
2,9	0,8	591	6	1.798	3,0	3.289	11.809	3,6	2	2	4	075
2,8	0,6	123	7	441	3,6	570	2.368	4,2	1	1	1	076
2,8	0,7	234	4	782	3,3	1.152	4.665	4,0	—	—	—	077
2,7	0,7	2.378	1	7.327	3,1	2.713	8.576	3,2	—	—	—	078
2,7	0,8	101	3	302	3,0	404	1.354	3,4	—	—	—	079
2,9	0,7	502	—	1.953	3,9	649	2.530	3,9	—	—	—	080
2,7	0,6	643	2	2.189	3,4	829	3.077	3,7	—	—	—	081
2,8	0,6	1.784	2	6.320	3,5	2.401	9.341	3,9	—	—	—	082
2,6	0,7	153	—	467	3,1	262	898	3,4	—	—	—	083
3,2	0,8	2.871	2	9.894	3,4	3.373	11.927	3,5	—	—	—	084
3,2	0,8	136	—	440	3,2	1.339	5.488	4,1	—	—	—	085
2,3	0,6	112	—	394	3,5	212	810	3,8	—	—	—	086
2,9	0,6	395	5	1.668	4,2	911	4.136	4,5	1	1	4	087
2,6	0,6	127	4	507	4,0	349	1.536	4,4	—	—	—	088
3,0	0,7	733	1	2.429	3,3	1.331	5.155	3,9	—	—	—	089
2,9	0,6	148	2	554	3,7	310	1.375	4,4	—	—	—	090
2,3	0,6	185	—	491	2,7	270	814	3,0	—	—	—	091
3,0	0,8	591	—	1.901	3,2	1.611	5.835	3,6	2	4	5	092
2,5	0,7	651	3	2.764	4,2	1.685	6.847	4,1	—	—	—	093
2,8	0,7	90	—	289	3,2	286	1.023	3,6	—	—	—	094
3,1	0,7	382	1	1.361	3,6	1.024	4.232	4,1	—	—	—	095
3,1	0,7	652	6	2.660	4,1	1.350	5.883	4,4	2	2	3	096
2,8	0,7	244	2	830	3,4	515	1.876	3,6	—	—	—	097
3,2	0,7	1.221	5	4.400	3,6	8.648	36.451	4,2	10	11	17	098
3,0	0,7	3.405	3	12.254	3,6	5.559	21.233	3,8	—	—	—	099
2,5	0,6	206	1	785	3,8	441	1.752	4,0	—	—	—	100
3,3	0,7	266	—	1.024	3,8	1.165	5.171	4,4	—	—	—	101
3,4	0,7	170	—	676	4,0	1.825	8.301	4,5	3	3	8	102
2,7	0,7	295	2	1.048	3,6	598	2.263	3,8	—	—	—	103
2,2	0,5	160	—	659	4,1	350	1.577	4,5	—	—	—	104
3,3	0,6	122	—	535	4,4	276	1.352	4,9	—	—	—	105
3,1	0,8	251	—	817	3,3	606	2.159	3,6	—	—	—	106
2,7	0,7	290	1	1.113	3,8	519	2.051	4,0	—	—	—	107
2,8	0,7	156	5	523	3,4	576	2.294	4,0	1	1	1	108
3,1	0,7	55.612	341	194.674	3,5	149.424	597.047	4,0	119	132	307	

TAV. 16 - Abitazioni occupate

Codice dei Comuni	COMUNI	PROPRIETÀ							ABITAZIONI	Superficie m ²
		ABITAZIONI	Superficie m ²	Superficie media per abitazione	STANZE		OCCUPANTI			
					TOTALE	Adibite esclusivamente o promiscuamente ad abitazione	Famiglie	Componenti		
001	ACCIANO	247	19.729	79,9	1.084	842	247	674	7	558
002	AIELLI	351	26.675	76,0	1.530	1.212	360	1.039	99	7.030
003	ALFEDENA	214	17.158	80,2	962	730	235	563	50	2.904
004	ANVERSA DEGLI ABRUZZI	190	13.543	71,3	831	634	203	430	20	1.192
005	ATELETA	381	37.698	98,9	1.941	1.520	400	1.255	72	5.131
006	AVEZZANO	6.462	619.494	95,9	30.995	24.918	6.775	21.805	2.697	213.525
007	BALSORANO	650	50.984	78,4	2.684	2.024	785	2.452	373	20.958
008	BARETE	193	14.513	75,2	875	671	217	566	11	830
009	BARISCIANO	535	36.852	68,9	2.331	1.807	577	1.440	25	1.535
010	BARREA	256	17.822	69,6	1.047	806	256	746	35	1.700
011	BISEGNA	196	13.484	68,8	690	586	216	547	17	1.280
012	BUGNARA	294	27.018	91,9	1.376	1.067	341	918	63	4.605
013	CAGNANO AMITERNO	539	40.635	75,4	2.419	1.843	591	1.701	22	1.914
014	CALASCIO	137	8.036	58,7	522	387	144	265	8	345
015	CAMPO DI GIOVE	249	19.895	79,9	1.155	914	261	798	24	1.947
016	CAMPOTOSTO	368	23.221	63,1	1.485	1.103	375	933	17	1.023
017	CANISTRO	221	15.791	71,5	885	674	230	756	80	5.060
018	CANSANO	106	8.643	81,5	485	373	119	294	28	1.709
019	CAPESTRANO	393	30.533	77,7	1.710	1.299	393	1.029	56	3.589
020	CAPISTRELLO	1.408	106.792	75,8	5.935	4.505	1.433	4.480	214	14.409
021	CAPITIGNANO	298	21.709	72,8	1.430	1.126	322	767	7	336
022	CAPORCIANO	113	8.286	73,3	568	462	117	285	7	490
023	CAPPADOCIA	324	21.175	65,4	1.193	869	331	753	25	1.558
024	CARAPELLE CALVISIO	59	4.653	78,9	234	231	59	137	1	50
025	CARSOLI	1.227	93.725	76,4	5.121	3.920	1.286	3.535	255	20.415
026	CASTEL DEL MONTE	295	17.212	58,3	1.143	847	317	709	12	726
027	CASTEL DI IERI	183	12.620	69,0	739	555	203	458	12	756
028	CASTEL DI SANGRO	1.052	85.080	80,9	4.304	3.292	1.144	3.129	537	38.481
029	CASTELLAFIUME	178	12.096	68,0	716	544	184	661	69	3.608
030	CASTELVECCHIO CALVISIO	131	8.578	65,5	555	416	143	330	7	357
031	CASTELVECCHIO SUBEQUO	460	30.226	65,7	1.854	1.380	502	1.265	78	3.704
032	CELANO	2.352	183.418	78,0	9.834	7.346	2.485	7.668	579	36.324
033	CERCHIO	382	29.689	77,7	1.645	1.257	415	1.163	160	10.045
034	CIVITA D'ANTINO	180	15.371	85,4	770	600	204	513	128	9.782
035	CIVITELLA ALFEDENA	110	7.749	70,4	498	382	113	293	8	514
036	CIVITELLA ROVETO	595	48.230	81,1	2.514	1.927	615	1.909	235	17.178
037	COCULLO	190	10.865	57,2	702	508	203	410	34	1.966
038	COLLARMELE	210	18.087	86,1	916	698	239	680	81	6.169
039	COLLELONGO	491	33.730	68,7	1.844	1.369	509	1.575	28	1.789
040	COLLEPIETRO	128	9.177	71,7	576	443	138	321	16	920
041	CORFINIO	284	21.350	75,2	1.143	842	300	737	65	4.412
042	FAGNANO ALTO	236	19.439	82,4	1.216	965	243	614	6	315
043	FONTECCHIO	146	11.354	77,8	712	555	147	341	11	630
044	FOSSA	196	15.317	78,1	873	679	196	541	20	1.220
045	GAGLIANO ATERNO	152	12.635	83,1	756	595	181	408	10	513
046	GIOIA DEI MARSII	683	46.164	67,6	2.482	1.791	701	1.873	127	8.573
047	GORIANO SICOLI	261	13.987	53,6	933	664	261	664	22	1.097
048	INTRODACQUA	467	36.562	78,3	2.056	1.567	553	1.283	62	4.232
049	L'AQUILA	13.160	1.148.271	87,3	60.592	47.539	13.875	42.365	5.143	412.396
050	LECCE NEI MARSII	396	23.926	60,4	1.326	941	428	1.099	188	12.061
051	LUCO DEI MARSII	1.270	108.680	85,6	5.431	4.169	1.357	4.169	133	8.805
052	LUCOLI	432	30.427	70,4	1.853	1.406	453	1.175	11	560
053	MAGLIANO DE' MARSII	754	67.182	89,1	3.769	2.892	762	2.277	208	15.324
054	MASSA D'ALBE	316	29.325	92,8	1.580	1.255	345	999	20	1.410
055	MOLINA ATERNO	191	13.321	69,7	774	578	221	567	10	642

per titolo di godimento

AFFITTO					ALTRO TITOLO							Codice dei Comuni
Superficie media per abitazione	STANZE		OCCUPANTI		ABITAZIONI	Superficie m ²	Superficie media per abitazione	STANZE		OCCUPANTI		
	TOTALE	Adibite esclusiva- mente o promiscua- mente ad abitazione	Famiglie	Componenti				TOTALE	Adibite esclusiva- mente o promiscua- mente ad abitazione	Famiglie	Componenti	
79,7	29	22	7	24	22	1.451	66,0	87	69	22	44	001
71,0	405	316	99	298	26	2.031	78,1	108	85	28	70	002
58,1	174	129	51	132	22	1.651	75,0	93	66	22	44	003
59,6	75	56	23	57	23	1.777	77,3	97	75	26	45	004
71,3	260	187	73	196	18	1.944	108,0	84	65	19	62	005
79,2	11.009	8.608	2.788	9.446	743	57.792	77,8	3.027	2.361	771	2.370	006
56,2	1.198	903	398	1.064	85	5.358	63,0	292	211	91	232	007
75,5	43	29	12	33	12	728	60,7	42	30	13	25	008
61,4	90	74	25	81	61	3.626	59,4	233	170	68	156	009
48,6	117	85	35	102	27	1.431	53,0	94	70	27	65	010
75,3	64	60	17	57	12	855	71,3	38	30	12	30	011
73,1	255	192	68	176	17	1.666	98,0	86	69	19	59	012
87,0	102	81	22	74	13	1.002	77,1	51	38	14	35	013
43,1	23	16	8	24	2	95	47,5	6	4	2	6	014
81,1	97	74	24	72	22	1.776	80,7	88	68	23	60	015
60,2	59	42	19	51	25	1.974	79,0	123	86	26	50	016
63,3	302	232	80	290	7	511	73,0	29	23	7	26	017
61,0	107	79	31	100	12	718	59,8	40	29	16	36	018
64,1	208	152	56	152	29	1.961	67,6	118	88	29	84	019
67,3	810	599	223	728	100	7.762	77,6	418	313	103	312	020
48,0	21	14	7	14	7	635	90,7	41	33	7	16	021
70,0	32	26	7	26	9	717	79,7	43	34	9	23	022
62,3	95	70	25	53	2	110	55,0	7	5	2	2	023
50,0	3	3	1	3	2	200	100,0	13	13	2	3	024
80,1	1.027	794	259	882	95	6.669	70,2	355	269	101	258	025
60,5	47	35	13	36	28	1.478	52,8	95	68	29	59	026
63,0	44	32	13	34	12	984	82,0	57	45	13	26	027
71,7	2.032	1.534	566	1.759	89	6.352	71,4	335	255	97	283	028
52,3	234	166	71	252	18	1.073	59,6	59	41	19	61	029
51,0	24	17	9	22	3	259	86,3	16	12	3	8	030
47,5	243	166	79	204	28	1.367	48,8	89	62	29	63	031
62,7	1.967	1.397	608	1.889	263	18.842	71,6	1.009	759	285	819	032
62,8	627	471	177	525	22	1.440	65,5	78	59	24	75	033
76,4	517	392	137	439	22	1.606	73,0	86	65	26	77	034
64,3	27	21	8	19	6	502	83,7	31	23	6	9	035
73,1	920	688	241	836	51	4.147	81,3	220	171	51	157	036
57,8	129	95	35	84	9	587	65,2	29	22	9	19	037
76,2	312	235	85	287	15	971	64,7	51	36	20	44	038
63,9	94	69	29	90	11	941	85,5	45	35	11	37	039
57,5	56	40	16	56	5	313	62,6	20	15	5	11	040
67,9	234	169	66	211	13	1.211	93,2	63	45	13	33	041
52,5	23	17	6	18	7	625	89,3	36	27	7	17	042
57,3	40	29	11	38	15	998	66,5	59	44	16	38	043
61,0	75	54	20	63	18	1.170	65,0	76	58	18	44	044
51,3	32	24	13	27	23	1.965	85,4	118	95	26	43	045
67,5	461	341	129	388	35	2.525	72,1	132	100	35	114	046
49,9	78	57	22	64	8	385	48,1	26	19	8	21	047
68,3	237	175	63	186	45	3.297	73,3	188	143	51	124	048
80,2	21.275	16.429	5.400	17.127	1.049	83.151	79,3	4.384	3.362	1.094	3.104	049
64,2	690	512	199	582	15	975	65,0	53	35	16	45	050
66,2	470	339	137	464	124	9.206	74,2	475	356	131	399	051
50,9	35	23	11	29	35	2.094	59,8	131	94	35	74	052
73,7	883	653	210	725	55	4.072	74,0	241	182	55	178	053
70,5	71	55	20	56	37	2.599	70,2	146	114	39	91	054
64,2	35	24	11	24	12	752	62,7	46	35	13	35	055

segue TAV. 16 — Abitazioni occupate

Codice dei Comuni	COMUNI	PROPRIETÀ							ABITAZIONI	Superficie m ²
		ABITAZIONI	Superficie m ²	Superficie media per abitazione	STANZE		OCCUPANTI			
					TOTALE	Adibite esclusivamente o promiscuamente ad abitazione	Famiglie	Componenti		
056	MONTEREALE	1.065	77.385	72,7	4.659	3.565	1.124	3.109	68	3.825
057	MORINO	336	25.453	75,8	1.400	1.055	370	1.088	145	8.683
058	NAVELLI	263	20.610	78,4	1.276	1.005	292	706	32	2.358
059	OCRE	240	21.106	87,9	1.175	933	257	782	6	405
060	OFENA	271	21.111	77,9	1.305	928	282	643	32	2.301
061	OPI	149	9.209	61,8	606	465	159	466	4	224
062	ORICOLA	197	14.484	73,5	771	578	204	587	33	2.122
063	ORTONA DEI MARSII	487	31.142	63,9	1.926	1.425	521	1.203	14	1.050
064	ORTUCCHIO	471	32.734	69,5	1.850	1.358	509	1.427	130	7.877
065	OVINDOLI	370	26.747	72,3	1.660	1.301	375	994	30	1.955
066	PACENTRO	466	34.173	73,3	2.001	1.510	520	1.375	50	3.420
067	PERETO	180	13.332	74,1	710	565	183	494	28	1.917
068	PESCASSEROLI	587	38.645	65,8	2.319	1.802	601	1.957	47	2.667
069	PESCINA	971	82.013	84,5	4.545	3.239	1.039	2.783	437	29.734
070	PESCOCOSTANZO	367	26.397	71,9	1.498	1.200	373	1.131	72	4.259
071	PETTORANO SUL GIZIO	401	33.067	82,5	1.764	1.363	450	1.116	68	4.971
072	PIZZOLI	649	52.457	80,8	2.798	2.187	686	1.897	106	7.333
073	POGGIO PICENZE	215	19.137	89,0	1.042	820	238	701	16	1.014
074	PRATA D'ANSIDONIA	202	16.318	80,8	1.011	817	217	609	12	1.035
075	PRATOLA PELIGNA	2.050	141.625	69,1	7.706	5.705	2.142	5.880	486	31.365
076	PREZZA	396	28.055	70,8	1.736	1.336	426	1.102	27	1.768
077	RAIANO	701	55.236	78,8	3.043	2.389	729	1.941	140	10.000
078	RIVISONDOLI	269	17.599	65,4	1.015	808	279	702	31	1.878
079	ROCCACASALE	266	18.545	69,7	945	712	289	741	20	1.181
080	ROCCA DI BOTTE	126	8.859	70,3	507	383	136	367	9	570
081	ROCCA DI CAMBIO	168	12.147	72,3	805	638	177	449	6	400
082	ROCCA DI MEZZO	518	41.929	80,9	2.583	2.066	531	1.428	52	3.897
083	ROCCA PIA	67	4.806	71,7	278	200	68	169	21	1.321
084	ROCCARASO	308	23.713	77,0	1.319	1.036	311	995	145	9.409
085	SAN BENEDETTO DEI MARSII	886	71.406	80,6	3.963	3.080	1.014	2.865	251	14.187
086	SAN BENEDETTO IN PERILLIS	88	6.690	76,0	375	285	90	203	10	543
087	SAN DEMETRIO NE' VESTINI	401	34.980	87,2	1.960	1.560	432	1.117	85	7.035
088	SAN PIO DELLE CAMERE	204	17.091	83,8	962	761	216	528	4	360
089	SANTE MARIE	530	38.459	72,6	2.445	1.892	587	1.567	36	2.634
090	SANT'EUSANIO FORCONESE	148	11.530	77,9	761	598	160	425	6	340
091	SANTO STEFANO DI SESSANIO	69	4.954	71,8	274	204	75	162	11	441
092	SAN VINCENZO VALLE ROVETO	603	44.382	73,6	2.520	1.911	638	1.775	354	19.396
093	SCANNO	888	59.825	67,4	3.569	2.657	889	2.220	83	4.920
094	SCONTRONE	134	9.218	68,8	517	388	135	364	18	1.170
095	SCOPPITO	508	42.920	84,5	2.318	1.780	541	1.583	65	4.781
096	SCURCOLA MARSICANA	547	49.421	90,3	2.594	2.035	567	1.647	110	8.798
097	SECINARO	239	14.250	59,6	930	689	260	662	29	1.545
098	SULMONA	4.676	413.896	88,5	21.214	16.467	5.226	14.678	2.422	184.294
099	TAGLIACOZZO	1.607	123.866	77,1	6.817	5.217	1.658	4.628	414	32.197
100	TIONE DEGLI ABRUZZI	220	13.081	59,5	913	702	230	559	10	532
101	TORNIMPARTE	808	65.010	80,5	3.782	2.921	830	2.665	38	2.874
102	TRASACCO	1.349	115.926	85,9	6.393	5.229	1.442	4.519	148	10.307
103	VILLALAGO	258	17.963	69,6	1.055	779	273	685	28	1.476
104	VILLA SANTA LUCIA DEGLI ABRUZZI	182	14.677	80,6	879	692	191	404	5	354
105	VILLA SANT'ANGELO	146	14.256	97,6	777	615	165	473	3	265
106	VILLAVALLELONGA	295	18.810	63,8	1.116	823	335	853	51	3.032
107	VILLETTA BARREA	190	12.742	67,1	798	616	194	512	17	1.057
108	VITTORITO	345	24.339	70,5	1.481	1.135	366	946	42	2.551
	TOTALE PROVINCIA	69.369	5.605.858	80,8	306.260	236.950	73.712	211.246	18.740	1.372.630

per titolo di godimento

AFFITTO					ALTRO TITOLO							Codice dei Comuni
Superficie media per abitazione	STANZE		OCCUPANTI		ABITAZIONI	Superficie m ²	Superficie media per abitazione	STANZE		OCCUPANTI		
	TOTALE	Adibite esclusiva- mente o promiscua- mente ad abitazione	Famiglie	Componenti				TOTALE	Adibite esclusiva- mente o promiscua- mente ad abitazione	Famiglie	Componenti	
56,3	226	154	69	187	30	2.346	78,2	144	111	31	76	056
59,9	525	377	165	468	9	620	68,9	36	27	9	28	057
73,7	136	101	33	93	10	966	96,6	54	44	10	23	058
67,5	21	16	7	17	28	1.705	60,9	109	82	31	87	059
71,9	140	94	34	93	17	1.309	77,0	82	58	19	40	060
56,0	18	14	4	14	17	838	49,3	54	39	17	36	061
64,3	123	91	37	109	34	2.030	59,7	107	78	35	96	062
75,0	55	42	15	40	16	1.189	74,3	71	54	19	45	063
60,6	475	336	135	382	20	1.312	65,6	77	55	21	62	064
65,2	104	79	30	92	41	3.152	76,9	168	136	42	141	065
68,4	185	134	53	168	14	883	63,1	52	39	15	38	066
68,5	103	77	29	82	4	385	96,3	19	16	4	6	067
56,7	152	119	47	145	29	1.760	60,7	112	89	30	100	068
68,0	1.672	1.184	467	1.368	99	7.036	71,1	430	306	106	285	069
59,2	253	189	72	232	9	618	68,7	36	26	9	32	070
73,1	257	198	73	204	51	3.757	73,7	198	147	53	117	071
69,2	401	305	108	323	112	8.761	78,2	516	415	116	317	072
63,4	58	40	18	55	32	2.431	76,0	140	103	36	101	073
86,3	53	41	14	39	2	210	105,0	13	11	2	8	074
64,5	1.721	1.281	492	1.511	162	10.751	66,4	584	437	167	456	075
65,5	103	77	27	79	24	1.572	65,5	88	64	24	64	076
71,4	527	396	142	397	77	5.466	71,0	313	231	85	214	077
60,6	109	86	31	95	35	1.936	55,3	125	97	35	97	078
59,1	62	44	20	45	17	820	48,2	45	36	17	40	079
63,3	33	24	9	28	12	660	55,0	37	25	13	30	080
66,7	24	19	7	20	12	1.016	84,7	59	46	14	35	081
74,9	232	188	55	166	47	3.763	80,1	206	167	50	120	082
62,9	76	53	21	60	21	1.493	71,1	77	56	22	51	083
64,9	530	399	149	443	49	3.386	69,1	184	144	50	154	084
56,5	837	625	277	817	66	4.418	66,9	248	189	68	192	085
54,3	33	23	10	22	2	190	95,0	8	6	2	3	086
82,8	376	293	92	269	30	2.190	73,0	132	102	33	93	087
90,0	19	15	4	16	14	854	61,0	48	36	15	43	088
73,2	151	115	38	130	32	2.160	67,5	130	99	36	80	089
56,7	23	17	6	17	8	644	80,5	37	29	10	29	090
40,1	27	18	11	21	5	401	80,2	22	17	6	16	091
54,8	1.200	841	389	1.066	63	3.564	56,6	214	147	64	192	092
59,3	297	222	83	261	63	3.446	54,7	217	160	64	152	093
65,0	64	47	18	62	44	2.510	57,0	153	112	44	121	094
73,6	257	197	67	205	69	5.273	76,4	296	229	72	204	095
80,0	457	351	112	380	41	3.333	81,3	172	131	41	138	096
53,3	104	73	31	98	3	250	83,3	12	8	3	5	097
76,1	9.521	7.181	2.666	7.793	329	25.851	78,6	1.316	996	357	955	098
77,8	1.630	1.246	434	1.414	133	9.660	72,6	532	402	140	337	099
53,2	36	27	10	28	5	239	47,8	18	13	5	9	100
75,6	161	125	38	127	53	3.685	69,5	204	151	54	148	101
69,6	580	468	159	518	158	11.928	75,5	652	528	166	541	102
52,7	100	72	28	72	17	923	54,3	60	41	17	46	103
70,8	22	17	5	11	3	262	87,3	17	14	3	9	104
88,3	15	12	3	11	5	605	121,0	25	16	6	19	105
59,5	193	142	58	207	9	529	58,8	33	24	10	35	106
62,2	60	43	17	47	22	1.359	61,8	80	58	22	63	107
60,7	145	108	43	128	33	2.397	72,6	145	117	39	118	108
73,2	73.199	55.538	19.725	61.344	5.703	419.169	73,5	22.914	17.445	6.002	16.668	

TAV. 17 - Abitazioni occupate

Codice dei Comuni	COMUNI	EPOCA DI						
		Prima del 1919		1919 - 1945		1946 - 1960		1961
		Abitazioni	Stanze	Abitazioni	Stanze	Abitazioni	Stanze	Abitazioni
001	ACCIANO	72	313	124	487	28	125	34
002	AIELLI	144	556	140	556	56	243	40
003	ALFEDENA	149	596	20	80	52	211	25
004	ANVERSA DEGLI ABRUZZI	172	694	28	145	10	51	14
005	ATELETA	19	78	27	124	284	1.313	84
006	AVEZZANO	602	2.279	1.745	7.456	2.512	10.779	2.483
007	BALSORANO	275	807	126	458	204	732	220
008	BARETE	71	284	24	107	14	65	38
009	BARISCIANO	396	1.563	70	355	33	151	38
010	BARREA	191	693	18	82	38	158	35
011	BISEGNA	180	542	31	119	8	28	8
012	BUGNARA	245	1.070	74	370	13	61	11
013	CAGNANO AMITERNO	163	696	91	331	95	433	97
014	CALASCIO	144	540	1	3	—	—	2
015	CAMPO DI GIOVE	75	309	33	163	39	196	73
016	CAMPOTOSTO	55	302	70	261	189	714	54
017	CANISTRO	86	318	112	412	25	99	31
018	CANSANO	80	327	44	209	5	18	6
019	CAPESTRANO	274	1.141	88	379	47	172	20
020	CAPISTRELLO	250	886	412	1.478	290	1.239	379
021	CAPITIGNANO	53	192	15	64	98	449	74
022	CAPORCIANO	82	410	19	100	9	40	5
023	CAPPADOCIA	162	541	22	80	25	103	77
024	CARAPELLE CALVISIO	58	230	1	5	1	5	—
025	CARSOLI	410	1.517	198	786	331	1.363	271
026	CASTEL DEL MONTE	213	775	84	348	14	59	9
027	CASTEL DI IERI	107	411	49	194	13	54	12
028	CASTEL DI SANGRO	163	573	220	730	690	2.530	337
029	CASTELLAFIUME	93	305	23	84	14	48	58
030	CASTELVECCHIO CALVISIO	98	400	35	140	2	14	3
031	CASTELVECCHIO SUBEQUO	159	530	103	379	91	377	127
032	CELANO	690	2.435	581	2.129	779	3.041	531
033	CERCHIO	188	635	166	675	45	211	58
034	CIVITA D'ANTINO	117	470	51	201	39	159	42
035	CIVITELLA ALFEDENA	81	343	12	56	7	35	11
036	CIVITELLA ROVETO	280	1.005	82	329	124	510	192
037	COCULLO	127	435	42	166	18	61	30
038	COLLARMELE	63	243	118	474	41	163	23
039	COLLELONGO	169	578	151	538	47	164	72
040	COLLEPIETRO	78	321	33	158	8	35	17
041	CORFINIO	164	622	50	195	27	106	37
042	FAGNANO ALTO	179	878	30	165	14	84	15
043	FONTECCHIO	143	667	9	42	2	10	10
044	FOSSA	161	663	21	91	11	46	15
045	GAGLIANO ATERNO	106	517	66	313	2	11	6
046	GIOIA DEI MARSII	251	707	172	601	122	433	153
047	GORIANO SICOLI	174	542	49	186	24	101	25
048	INTRODACQUA	305	1.235	90	393	32	144	57
049	L'AQUILA	4.260	16.579	2.411	9.815	3.245	14.067	4.850
050	LECCE NEI MARSII	26	70	198	572	158	528	72
051	LUCO DEI MARSII	594	2.165	203	801	149	656	260
052	LUCOLI	246	1.024	84	332	56	232	41
053	MAGLIANO DE' MARSII	253	1.150	265	1.306	118	532	138
054	MASSA D'ALBE	83	376	89	410	36	157	59
055	MOLINA ATERNO	119	404	22	84	9	41	32

per epoca di costruzione

COSTRUZIONE									Codice dei Comuni
- 1971	1972 - 1975		1976 - 1980		dopo il 1980		TOTALE		
Stanze	Abitazioni	Stanze	Abitazioni	Stanze	Abitazioni	Stanze	Abitazioni	Stanze	
190	14	66	4	19	—	—	276	1.200	001
211	57	271	34	172	5	34	476	2.043	002
139	22	104	18	99	—	—	286	1.229	003
67	4	22	3	13	2	11	233	1.003	004
451	38	225	19	94	—	—	471	2.285	005
12.070	1.101	5.308	1.376	6.718	83	421	9.902	45.031	006
959	123	515	147	641	13	62	1.108	4.174	007
179	27	124	39	190	3	11	216	960	008
198	27	126	55	253	2	8	621	2.654	009
177	22	87	14	61	—	—	318	1.258	010
31	4	20	14	52	—	—	225	792	011
62	13	58	18	96	—	—	374	1.717	012
490	75	353	52	265	1	4	574	2.572	013
8	—	—	—	—	—	—	147	551	014
325	52	237	22	107	1	3	295	1.340	015
201	29	132	12	52	1	5	410	1.667	016
133	20	90	31	144	3	20	308	1.216	017
31	6	25	5	22	—	—	146	632	018
111	21	105	26	120	2	8	478	2.036	019
1.815	213	940	158	703	20	102	1.722	7.163	020
408	38	203	30	152	4	24	312	1.492	021
26	8	37	5	25	1	5	129	643	022
301	27	105	36	156	2	9	351	1.295	023
—	2	10	—	—	—	—	62	250	024
1.247	140	592	203	893	24	105	1.577	6.503	025
36	8	37	7	30	—	—	335	1.285	026
58	11	56	15	67	—	—	207	840	027
1.611	117	538	134	611	17	78	1.678	6.671	028
237	45	190	31	140	1	5	265	1.009	029
25	2	12	1	4	—	—	141	595	030
576	38	152	46	164	2	8	566	2.186	031
2.429	356	1.614	245	1.097	12	65	3.194	12.810	032
257	51	267	55	299	1	6	564	2.350	033
168	20	80	54	263	7	32	330	1.373	034
58	7	34	4	15	2	15	124	556	035
879	80	346	118	560	5	25	881	3.654	036
131	5	25	7	26	4	16	233	860	037
108	36	177	23	105	2	9	306	1.279	038
323	40	169	47	195	4	16	530	1.983	039
80	5	25	8	33	—	—	149	652	040
144	42	179	37	169	5	25	362	1.440	041
84	4	22	7	42	—	—	249	1.275	042
46	7	41	1	5	—	—	172	811	043
78	16	88	10	58	—	—	234	1.024	044
36	3	16	2	13	—	—	185	906	045
633	73	351	71	335	3	15	845	3.075	046
124	10	45	8	34	1	5	291	1.037	047
290	49	233	39	173	2	13	574	2.481	048
23.579	2.207	10.640	2.200	10.687	179	884	19.352	86.251	049
292	34	149	108	447	3	11	599	2.069	050
1.188	152	746	161	787	8	33	1.527	6.376	051
202	24	109	20	92	7	28	478	2.019	052
673	119	612	115	575	9	45	1.017	4.893	053
312	62	323	39	192	5	27	373	1.797	054
172	12	59	15	78	4	17	213	855	055

segue TAV. 17 — Abitazioni occupate

Codice dei Comuni	COMUNI	EPOCA DI						
		Prima del 1919		1919 - 1945		1946 - 1960		1961
		Abitazioni	Stanze	Abitazioni	Stanze	Abitazioni	Stanze	Abitazioni
056	MONTEREALE	456	1.798	147	590	164	724	227
057	MORINO	115	380	115	458	91	341	68
058	NAVELLI	173	776	49	260	30	142	21
059	OCRE	140	620	14	65	16	86	38
060	OFENA	195	885	46	227	18	88	25
061	OPI	126	485	8	34	17	78	15
062	ORICOLA	95	329	28	110	29	118	34
063	ORTONA DEI MARSÌ	318	1.224	78	294	44	179	36
064	ORTUCCHIO	29	102	219	747	175	683	82
065	OVINDOLI	218	902	81	348	52	248	44
066	PACENTRO	434	1.807	63	286	14	63	4
067	PERETO	83	301	24	91	15	65	45
068	PESCASSEROLI	253	949	79	314	50	206	159
069	PESCINA	231	945	510	2.112	283	1.186	178
070	PESCOCOSTANZO	212	857	40	138	70	281	55
071	PETTORANO SUL GIZIO	365	1.485	73	315	18	76	20
072	PIZZOLI	207	865	102	409	93	343	181
073	POGGIO PICENZE	118	503	31	142	16	87	33
074	PRATA D'ANSIDONIA	66	325	86	407	19	100	17
075	PRATOLA PELIGNA	953	3.080	534	1.878	318	1.217	337
076	PREZZA	244	861	51	242	48	241	51
077	RAIANO	407	1.487	133	605	50	226	106
078	RIVISONDOLI	150	548	37	141	56	213	48
079	ROCCACASALE	177	556	16	51	20	77	28
080	ROCCA DI BOTTE	59	189	15	58	18	78	33
081	ROCCA DI CAMBIO	134	661	4	16	13	50	14
082	ROCCA DI MEZZO	291	1.429	84	410	49	252	99
083	ROCCA PIA	87	331	8	37	6	30	2
084	ROCCARASO	14	53	25	99	256	1.001	129
085	SAN BENEDETTO DEI MARSÌ	165	586	359	1.350	261	1.083	178
086	SAN BENEDETTO IN PERILLIS	36	139	33	137	9	43	9
087	SAN DEMETRIO NE' VESTINI	327	1.519	48	264	32	139	35
088	SAN PIO DELLE CAMERE	126	554	32	160	13	59	16
089	SANTE MARIE	362	1.606	44	194	32	138	86
090	SANT'EUSANIO FORCONESE	127	627	9	50	5	25	5
091	SANTO STEFANO DI SESSANIO	73	255	9	53	1	4	—
092	SAN VINCENZO VALLE ROVETO	405	1.421	124	490	168	604	138
093	SCANNO	551	1.933	137	479	80	380	136
094	SCONTRONE	85	300	22	87	34	131	14
095	SCOPPITO	166	635	57	244	81	371	142
096	SCURCOLA MARSICANA	224	902	130	617	58	265	130
097	SECINARO	207	762	23	106	11	39	11
098	SULMONA	2.303	8.843	912	3.755	1.117	4.667	1.324
099	TAGLIACOZZO	577	2.290	288	1.174	377	1.537	495
100	TIONE DEGLI ABRUZZI	167	668	7	31	12	47	27
101	TORNIMPARTE	225	877	106	429	150	711	187
102	TRASACCO	351	1.434	253	1.070	400	1.909	246
103	VILLALAGO	143	516	60	244	34	150	23
104	VILLA SANTA LUCIA DEGLI ABRUZZI	147	672	23	134	5	30	4
105	VILLA SANT'ANGELO	79	391	21	124	8	41	15
106	VILLAVALLELONGA	276	1.012	16	63	16	72	11
107	VILLETTA BARREA	148	588	9	34	23	99	18
108	VITTORITO	229	938	65	257	18	74	45
	TOTALE PROVINCIA	27.927	108.143	14.529	58.947	15.336	64.454	16.835

per epoca di costruzione

COSTRUZIONE									Codice dei Comuni
- 1971	1972 - 1975		1976 - 1980		dopo il 1980		TOTALE		
Stanze	Abitazioni	Stanze	Abitazioni	Stanze	Abitazioni	Stanze	Abitazioni	Stanze	
1.108	89	421	76	365	4	23	1.163	5.029	056
308	43	198	57	270	1	6	490	1.961	057
117	17	91	15	80	—	—	305	1.466	058
196	33	183	33	155	—	—	274	1.305	059
134	16	93	17	91	3	9	320	1.527	060
67	2	8	2	6	—	—	170	678	061
133	35	127	40	172	3	12	264	1.001	062
170	22	94	18	87	1	4	517	2.052	063
369	51	219	61	267	4	15	621	2.402	064
233	34	156	10	35	2	10	441	1.932	065
14	4	21	7	29	4	18	530	2.238	066
194	25	96	20	85	—	—	212	832	067
637	71	275	43	166	8	36	663	2.583	068
869	168	829	133	681	4	25	1.507	6.647	069
217	42	179	26	99	3	16	448	1.787	070
107	22	125	22	111	—	—	520	2.219	071
818	137	614	116	535	31	131	867	3.715	072
174	31	151	33	178	1	5	263	1.240	073
103	16	85	12	57	—	—	216	1.077	074
1.443	269	1.134	262	1.143	25	116	2.698	10.011	075
318	27	136	25	125	1	4	447	1.927	076
485	100	495	109	518	13	67	918	3.883	077
190	28	97	16	60	—	—	335	1.249	078
109	24	92	35	153	3	14	303	1.052	079
138	10	48	11	60	1	6	147	577	080
71	15	63	5	23	1	4	186	888	081
518	59	253	32	144	3	15	617	3.021	082
12	2	6	4	15	—	—	109	431	083
566	43	181	33	127	2	6	502	2.033	084
901	96	454	137	645	7	29	1.203	5.048	085
41	3	14	7	28	3	14	100	416	086
158	40	216	32	158	2	14	516	2.468	087
92	14	65	21	99	—	—	222	1.029	088
437	37	172	35	169	2	10	598	2.726	089
35	6	31	10	53	—	—	162	821	090
—	1	6	1	5	—	—	85	323	091
628	96	399	80	352	9	40	1.020	3.934	092
714	81	361	46	203	3	13	1.034	4.083	093
57	22	87	19	72	—	—	196	734	094
676	63	297	124	607	9	41	642	2.871	095
627	65	348	85	427	6	37	698	3.223	096
50	10	44	9	45	—	—	271	1.046	097
6.447	815	3.816	873	4.122	83	401	7.427	32.051	098
2.113	260	1.147	146	666	11	52	2.154	8.979	099
116	11	57	11	48	—	—	235	967	100
962	98	495	126	644	7	29	899	4.147	101
1.264	199	982	194	897	12	69	1.655	7.625	102
100	14	57	25	128	4	20	303	1.215	103
26	5	30	6	26	—	—	190	918	104
73	11	69	18	104	2	15	154	817	105
47	11	40	25	108	—	—	355	1.342	106
83	16	70	15	64	—	—	229	938	107
211	34	162	28	125	1	4	420	1.771	108
80.335	9.161	42.979	9.295	43.975	729	3.540	93.812	402.373	

TAV. 18 - Abitazioni occupate

Codice dei Comuni	COMUNI	ABITAZIONI							
		1			2			3	
		Abitazioni	Occupanti		Abitazioni	Occupanti		Abitazioni	Occu
			Famiglie	Componenti		Famiglie	Componenti		Famiglie
001	ACCIANO	1	1	2	15	15	24	61	61
002	AIELLI	1	1	2	44	44	84	118	118
003	ALFEDENA	4	4	4	29	30	50	55	56
004	ANVERSA DEGLI ABRUZZI	—	—	—	28	28	43	46	48
005	ATELETA	—	—	—	17	17	33	73	74
006	AVEZZANO	57	58	107	565	578	1.426	1.532	1.595
007	BALSORANO	19	19	26	183	188	412	284	311
008	BARETE	2	2	2	23	25	39	35	38
009	BARISCIANO	6	6	12	62	62	130	132	141
010	BARREA	2	2	2	34	34	64	87	87
011	BISEGNA	1	1	2	45	47	104	71	79
012	BUGNARA	—	—	—	27	27	55	46	50
013	CAGNANO AMITERNO	1	1	2	58	59	112	103	109
014	CALASCIO	2	2	2	29	29	51	34	35
015	CAMPO DI GIOVE	2	2	2	23	23	45	49	50
016	CAMPOTOSTO	6	6	8	53	55	100	139	141
017	CANISTRO	—	—	—	41	41	94	100	101
018	CANSANO	2	2	2	13	13	24	25	26
019	CAPESTRANO	4	4	6	50	50	91	100	100
020	CAPISTRELLO	7	7	7	201	203	406	355	361
021	CAPITIGNANO	—	—	—	21	21	40	57	58
022	CAPORCIANO	—	—	—	1	1	1	18	18
023	CAPPADOCIA	2	2	3	37	37	54	114	119
024	CARAPELLE CALVISIO	—	—	—	3	3	5	18	18
025	CARSOLI	12	13	18	131	132	256	398	408
026	CASTEL DEL MONTE	3	3	3	47	49	77	115	123
027	CASTEL DI IERI	1	1	1	22	23	35	52	55
028	CASTEL DI SANGRO	32	36	50	180	185	351	445	469
029	CASTELLAFIUME	2	2	2	40	41	120	67	67
030	CASTELVECCHIO CALVISIO	—	—	—	12	12	20	36	39
031	CASTELVECCHIO SUBÉQUO	4	4	4	90	92	169	139	148
032	CELANO	36	36	64	484	501	1.156	751	786
033	CERCHIO	5	7	12	73	77	156	118	134
034	CIVITA D'ANTINO	4	4	9	10	10	18	72	77
035	CIVITELLA ALFEDENA	1	1	1	16	16	23	26	26
036	CIVITELLA ROVETO	3	3	3	87	89	188	199	201
037	COCULLO	2	2	4	48	48	79	72	74
038	COLLARMELE	—	—	—	41	41	110	47	53
039	COLLELONGO	2	2	4	94	94	215	155	161
040	COLLEPIETRO	1	1	1	12	12	21	31	32
041	CORFINIO	3	3	3	57	57	115	86	88
042	FAGNANO ALTO	2	2	6	4	4	5	23	23
043	FONTECCHIO	—	—	—	8	8	13	33	34
044	FOSSA	—	—	—	11	11	18	50	50
045	GAGLIANO ATERNO	1	1	1	7	8	18	34	41
046	GIOIA DEI MARSII	6	6	7	181	181	376	247	253
047	GORIANO SICOLI	4	4	6	68	68	145	91	91
048	INTRODACQUA	—	—	—	48	57	86	95	103
049	L'AQUILA	121	122	193	1.319	1.349	2.735	3.032	3.157
050	LECCE NEI MARSII	22	23	35	142	145	308	144	154
051	LUCO DEI MARSII	6	6	7	141	141	329	348	359
052	LUCOLI	3	3	3	54	54	99	92	93
053	MAGLIANO DE' MARSII	1	1	3	40	41	81	168	168
054	MASSA D'ALBE	1	1	2	24	24	41	62	65
055	MOLINA ATERNO	—	—	—	47	51	91	46	51

per numero di stanze

CON STANZE											Codice dei Comuni
panti	4			5			6 e più				
	Abitazioni	Occupanti		Abitazioni	Occupanti		Abitazioni	Stanze	Occupanti		
		Famiglie	Componenti		Famiglie	Componenti			Famiglie	Componenti	
Componenti											
126	91	91	245	63	63	202	45	307	45	143	001
293	144	148	429	79	83	265	90	629	93	334	002
109	97	108	272	51	54	143	50	359	56	161	003
88	70	78	161	51	56	130	38	274	42	110	004
179	164	168	490	75	79	246	142	1.001	154	565	005
4.561	3.279	3.419	10.804	2.548	2.669	9.174	1.921	13.392	2.015	7.549	006
795	382	442	1.426	141	169	604	99	704	145	485	007
89	68	77	185	39	45	143	49	340	55	166	008
288	201	208	523	119	135	393	101	729	118	331	009
224	114	114	341	46	46	171	35	241	35	111	010
197	68	72	212	27	29	85	13	81	17	34	011
128	153	166	428	59	75	209	89	618	110	333	012
259	189	207	577	111	120	385	112	835	131	475	013
68	53	56	118	14	15	29	15	107	17	27	014
123	76	80	239	81	85	287	64	436	68	234	015
332	116	118	334	50	52	151	46	424	48	109	016
311	80	82	308	42	47	175	45	304	46	184	017
68	53	61	148	24	29	84	29	197	35	104	018
220	161	161	391	88	88	296	75	548	75	261	019
982	589	603	1.988	302	309	1.091	268	1.823	276	1.046	020
99	81	85	204	53	57	158	100	690	115	296	021
38	39	39	93	26	27	65	45	301	48	137	022
217	142	143	366	38	38	113	18	119	19	55	023
42	26	26	53	9	9	25	6	41	6	18	024
1.047	538	560	1.677	302	315	1.018	196	1.373	218	659	025
251	108	116	281	29	33	87	33	266	35	105	026
113	67	76	168	39	45	131	26	176	29	70	027
1.208	504	550	1.617	305	335	1.169	212	1.403	232	776	028
225	96	100	361	34	35	161	26	172	29	105	029
76	48	54	118	18	19	59	27	181	31	87	030
343	191	200	545	75	86	258	67	446	80	213	031
2.214	973	1.015	3.246	491	533	1.878	459	3.206	507	1.818	032
330	172	189	563	105	112	379	91	632	97	323	033
183	137	148	410	74	84	278	33	215	44	131	034
60	36	37	93	13	13	39	32	236	34	105	035
605	311	323	1.046	169	176	631	112	791	115	429	036
150	62	67	143	28	31	73	21	158	25	64	037
122	132	150	451	43	49	162	43	313	51	166	038
472	170	176	555	61	66	249	48	343	50	207	039
62	49	53	145	26	28	73	30	208	33	86	040
201	103	108	293	71	75	209	42	298	48	160	041
41	79	82	192	57	57	142	84	595	88	263	042
68	52	52	124	40	41	109	39	288	39	103	043
115	89	89	243	44	44	145	40	276	40	127	044
67	45	50	100	45	52	138	53	384	68	154	045
653	244	253	763	92	94	324	75	530	78	252	046
211	61	61	178	44	44	123	23	160	23	86	047
232	212	247	585	137	158	421	82	567	102	269	048
8.146	6.057	6.360	19.189	5.419	5.736	19.365	3.404	23.073	3.645	12.968	049
430	183	201	573	71	76	267	37	244	44	113	050
1.026	517	546	1.694	297	325	1.102	218	1.491	248	874	051
219	150	159	418	98	104	279	81	542	86	260	052
424	322	323	985	237	242	826	249	1.835	252	861	053
158	120	126	348	78	85	279	88	692	103	318	054
133	50	53	142	40	50	147	30	223	40	113	055

segue TAV. 18 — Abitazioni occupate

Codice dei Comuni	COMUNI	ABITAZIONI							
		1			2			3	
		Abitazioni	Occupanti		Abitazioni	Occupanti		Abitazioni	Occu
			Famiglie	Componenti		Famiglie	Componenti		Famiglie
056	MONTEREALE	2	2	4	83	83	140	267	277
057	MORINO	2	2	7	54	54	126	150	161
058	NAVELLI	1	1	1	10	10	13	44	44
059	OCRE	—	—	—	21	22	41	33	33
060	OFENA	—	—	—	27	27	47	46	48
061	OPI	2	2	2	21	23	50	49	50
062	ORICOLA	4	4	5	49	49	120	70	73
063	ORTONA DEI MARSÌ	1	1	2	43	43	80	170	177
064	ORTUCCHIO	1	1	2	81	84	187	182	191
065	OVINDOLI	4	4	4	43	43	81	106	107
066	PACENTRO	3	3	3	52	55	97	130	137
067	PERETO	2	2	2	16	16	35	71	71
068	PESCASSEROLI	13	13	22	116	116	281	175	178
069	PESCINA	3	3	6	76	77	141	374	391
070	PESCOCOSTANZO	9	9	22	48	48	117	116	116
071	PETTORANO SUL GIZIO	2	2	2	49	49	85	118	132
072	PIZZOLI	9	10	20	85	87	159	186	194
073	POGGIO PICENZE	—	—	—	17	18	34	40	45
074	PRATA D'ANSIDONIA	—	—	—	1	1	2	29	29
075	PRATOLA PELIGNA	31	31	40	580	584	1.175	617	630
076	PREZZA	4	4	4	51	52	84	94	95
077	RAIANO	10	10	14	112	113	192	203	211
078	RIVISONDOLI	6	6	13	65	65	113	74	75
079	ROCCACASALE	5	5	5	65	67	125	98	102
080	ROCCA DI BOTTE	1	1	1	28	33	81	32	33
081	ROCCA DI CAMBIO	3	3	3	8	8	10	30	30
082	ROCCA DI MEZZO	2	2	4	34	34	62	72	73
083	ROCCA PIA	—	—	—	19	19	38	21	22
084	ROCCARASO	5	5	15	19	19	38	134	138
085	SAN BENEDETTO DEI MARSÌ	9	9	14	143	151	336	293	321
086	SAN BENEDETTO IN PERILLIS	—	—	—	7	7	12	26	26
087	SAN DEMETRIO NE' VESTINI	1	1	1	19	20	31	70	72
088	SAN PIO DELLE CAMERE	1	1	1	7	7	11	36	36
089	SANTE MARIE	1	1	2	30	31	66	113	116
090	SANTEUSANIO FORCONESE	—	—	—	6	6	7	19	20
091	SANTO STEFANO DI SESSANIO	2	2	2	20	20	29	16	18
092	SAN VINCENZO VALLE ROVETO	16	16	28	163	165	393	293	315
093	SCANNO	42	42	50	141	141	251	303	304
094	SCONTRONE	4	4	4	32	32	56	48	48
095	SCOPPITO	2	2	2	48	48	89	95	96
096	SCURCOLA MARSICANA	1	1	1	35	35	71	137	138
097	SECINARO	1	1	1	36	38	65	67	73
098	SULMONA	38	38	57	551	577	1.197	1.250	1.365
099	TAGLIACOZZO	8	8	12	128	128	246	454	473
100	TIONE DEGLI ABRUZZI	—	—	—	18	18	26	50	51
101	TORNIMPARTE	2	2	5	61	61	111	123	127
102	TRASACCO	10	11	16	124	126	280	294	318
103	VILLALAGO	3	3	4	40	40	83	76	80
104	VILLA SANTA LUCIA DEGLI ABRUZZI	—	—	—	8	8	11	34	34
105	VILLA SANT'ANGELO	—	—	—	3	3	6	16	17
106	VILLAVALLELONGA	4	4	8	55	58	118	91	97
107	VILLETTA BARREA	—	—	—	19	19	37	63	63
108	VITTORITO	2	2	2	57	57	124	85	88
	TOTALE PROVINCIA	669	681	1.046	8.764	8.946	18.351	18.709	19.536

per numero di stanze

CON STANZE											Codice dei Comuni
Comuni	4			5			6 e più				
	Abitazioni	Occupanti		Abitazioni	Occupanti		Abitazioni	Stanze	Occupanti		
		Famiglie	Componenti		Famiglie	Componenti			Famiglie	Componenti	
643	384	403	1.118	207	222	697	220	1.489	237	770	056
441	150	164	498	71	88	278	63	446	75	234	057
84	98	106	247	68	79	211	84	581	95	266	058
80	81	85	248	64	70	223	75	520	85	294	059
98	90	93	192	75	76	183	82	600	91	256	060
122	54	56	179	20	23	74	24	171	26	89	061
195	87	94	278	30	32	97	24	191	24	97	062
374	181	195	478	60	67	192	62	431	72	162	063
482	203	213	629	99	111	365	55	386	65	206	064
261	130	135	379	72	72	226	86	644	86	276	065
349	175	189	501	77	87	277	93	656	117	354	066
168	64	64	189	41	45	141	18	124	18	47	067
556	184	189	690	84	85	297	91	657	97	356	068
977	494	522	1.421	282	311	889	278	1.984	308	1.002	069
340	155	156	492	62	64	219	58	404	61	205	070
278	173	186	464	83	101	277	95	658	106	331	071
500	263	272	767	171	184	557	153	1.071	163	534	072
106	76	82	234	64	69	218	66	462	78	265	073
65	80	87	234	49	51	155	57	423	65	200	074
1.632	794	829	2.564	430	456	1.501	246	1.643	271	935	075
220	142	153	393	87	90	275	69	536	83	269	076
507	266	272	767	179	192	582	148	1.081	158	490	077
201	118	120	327	47	50	145	25	184	29	95	078
230	82	89	265	37	43	145	16	110	20	56	079
94	49	49	135	17	20	47	20	143	22	67	080
65	49	50	129	47	52	150	49	348	55	147	081
165	189	193	498	129	130	389	191	1.334	204	596	082
52	41	41	105	10	10	31	18	116	19	54	083
390	212	215	669	91	92	320	41	285	41	160	084
859	353	397	1.163	209	236	733	196	1.417	245	769	085
52	38	38	81	15	16	46	14	97	15	37	086
150	169	178	433	123	136	425	134	928	150	439	087
80	78	83	202	41	42	97	59	389	66	196	088
277	218	242	651	129	144	408	107	809	127	373	089
46	45	47	127	36	40	107	56	392	63	184	090
36	24	26	60	10	13	37	13	87	13	35	091
805	293	316	913	134	144	480	121	871	135	414	092
708	283	284	802	135	135	408	130	1.043	130	414	093
125	68	69	206	24	24	79	20	130	20	77	094
234	211	224	649	166	178	559	120	814	132	459	095
342	217	225	705	163	169	552	145	1.058	152	494	096
180	108	116	316	36	37	117	23	160	29	86	097
3.393	2.587	2.858	8.107	2.004	2.255	7.006	997	6.793	1.156	3.666	098
1.135	896	923	2.735	428	440	1.425	240	1.629	260	826	099
120	98	102	249	38	41	112	31	199	33	89	100
321	286	291	899	214	222	784	213	1.440	219	820	101
890	476	507	1.602	369	393	1.309	382	2.736	412	1.481	102
181	97	104	276	44	47	124	43	296	44	135	103
64	58	59	120	32	34	83	58	408	64	146	104
27	40	42	119	34	38	122	61	433	74	229	105
242	136	156	447	32	39	113	37	251	49	167	106
146	82	84	236	40	41	126	25	183	26	77	107
214	130	138	359	72	80	245	74	520	83	248	108
49.723	30.369	32.087	94.128	19.999	21.438	69.803	15.302	106.578	16.751	56.207	

TAV. 19 - Abitazioni occupate

Codice dei Comuni	COMUNI	TOTALE ABITAZIONI		ABITAZIONI						
		Numero	Stanze	ACQUA POTABILE					Nell'abitazione	
				Di acquedotto			Di pozzo o cisterna	TOTALE	1	2 o più
				Nell'abitazione	Fuori dell'abitazione	TOTALE				
001	ACCIANO	276	1.200	269	4	273	—	273	225	11
002	AIELLI	476	2.043	467	2	469	3	472	342	42
003	ALFEDENA	286	1.229	282	1	283	—	283	226	46
004	ANVERSA DEGLI ABRUZZI	233	1.003	229	3	232	—	232	204	19
005	ATELETA	471	2.285	466	1	467	1	468	411	42
006	AVEZZANO	9.902	45.031	9.323	81	9.404	445	9.849	7.434	1.966
007	BALSORANO	1.108	4.174	911	103	1.014	23	1.037	847	107
008	BARETE	216	960	216	—	216	—	216	173	24
009	BARISCIANO	621	2.654	613	1	614	—	614	474	45
010	BARREA	318	1.258	315	1	316	1	317	284	28
011	BISEGNA	225	792	220	—	220	1	221	203	15
012	BUGNARA	374	1.717	363	1	364	—	364	323	39
013	CAGNANO AMITERNO	574	2.572	560	2	562	7	569	493	29
014	CALASCIO	147	551	145	—	145	—	145	131	2
015	CAMPO DI GIOVE	295	1.340	295	—	295	—	295	251	38
016	CAMPOTOSTO	410	1.667	402	2	404	1	405	345	9
017	CANISTRO	308	1.216	305	—	305	—	305	262	27
018	CANSANO	146	632	144	—	144	—	144	126	9
019	CAPESTRANO	478	2.036	467	6	473	3	476	388	33
020	CAPISTRELLO	1.722	7.163	1.695	9	1.704	4	1.708	1.515	127
021	CAPITIGNANO	312	1.492	307	2	309	—	309	254	26
022	CAPORCIANO	129	643	128	—	128	1	129	109	10
023	CAPPADOCIA	351	1.295	351	—	351	—	351	277	13
024	CARAPELLE CALVISIO	62	250	62	—	62	—	62	60	2
025	CARSOLI	1.577	6.503	1.528	12	1.540	23	1.563	1.274	199
026	CASTEL DEL MONTE	335	1.285	333	—	333	—	333	289	7
027	CASTEL DI IERI	207	840	205	—	205	1	206	183	16
028	CASTEL DI SANGRO	1.678	6.671	1.624	7	1.631	37	1.668	1.309	307
029	CASTELLAFIUME	265	1.009	261	1	262	1	263	227	10
030	CASTELVECCHIO CALVISIO	141	595	139	—	139	—	139	118	8
031	CASTELVECCHIO SUBEQUO	566	2.186	549	3	552	—	552	499	29
032	CELANO	3.194	12.810	3.120	21	3.141	12	3.153	2.627	201
033	CERCHIO	564	2.350	546	2	548	8	556	470	46
034	CIVITA D'ANTINO	330	1.373	313	5	318	2	320	276	37
035	CIVITELLA ALFEDENA	124	556	124	—	124	—	124	107	16
036	CIVITELLA ROVETO	881	3.654	821	15	836	8	844	689	106
037	COCULLO	233	860	216	1	217	—	217	194	15
038	COLLARMELE	306	1.279	301	1	302	—	302	250	41
039	COLLELONGO	530	1.983	527	1	528	—	528	462	50
040	COLLEPIETRO	149	652	148	—	148	—	148	127	12
041	CORFINIO	362	1.440	356	1	357	2	359	312	36
042	FAGNANO ALTO	249	1.275	247	1	248	—	248	215	14
043	FONTECCHIO	172	811	168	2	170	1	171	148	14
044	FOSSA	234	1.024	232	1	233	—	233	193	16
045	GAGLIANO ATERNO	185	906	181	—	181	—	181	139	41
046	GIOIA DEI MARSII	845	3.075	824	1	825	3	828	713	62
047	GORIANO SICOLI	291	1.037	287	—	287	—	287	261	10
048	INTRODACQUA	574	2.481	571	1	572	—	572	461	75
049	L'AQUILA	19.352	86.251	18.964	106	19.070	81	19.151	13.502	4.881
050	LECCE NEI MARSII	599	2.069	592	2	594	2	596	540	23
051	LUCO DEI MARSII	1.527	6.376	1.507	2	1.509	8	1.517	1.287	174
052	LUCOLI	478	2.019	466	1	467	2	469	415	25
053	MAGLIANO DE' MARSII	1.017	4.893	978	9	987	18	1.005	818	165
054	MASSA D'ALBE	373	1.797	368	2	370	1	371	308	39
055	MOLINA ATERNO	213	855	201	3	204	1	205	186	7

per servizio installato

FORNITE DI											ABITAZIONI SFORNITE DI ACQUA POTABILE E GABINETTO	Codice dei Comuni
GABINETTO						BAGNO	ELETTRICITÀ	RISCALDAMENTO				
		Fuori dell'abitazione		TOTALE				Impianto fisso	Con apparecchi singoli			
TOTALE	di cui con scarico	TOTALE	di cui con scarico	Numero	di cui con scarico							
236	231	11	9	247	240	211	275	46	219	2	001	
384	309	8	5	392	314	350	475	149	322	2	002	
272	252	8	8	280	260	209	284	85	201	2	003	
223	215	6	6	229	221	166	232	43	187	—	004	
453	440	1	1	454	441	353	468	85	75	1	005	
9.400	8.400	268	149	9.668	8.549	8.861	9.887	7.592	2.176	13	006	
954	822	62	27	1.016	849	813	1.104	202	869	17	007	
197	194	1	1	198	195	169	215	73	143	—	008	
519	471	10	8	529	479	433	618	139	469	—	009	
312	294	—	—	312	294	252	318	36	275	—	010	
218	210	—	—	218	210	170	224	41	184	—	011	
362	320	1	1	363	321	297	373	108	266	1	012	
522	483	9	2	531	485	461	572	132	436	3	013	
133	130	2	2	135	132	72	146	8	139	2	014	
289	275	—	—	289	275	265	295	160	134	—	015	
354	324	13	11	367	335	268	405	75	317	3	016	
289	276	2	2	291	278	225	303	68	237	2	017	
135	125	1	—	136	125	100	144	17	129	—	018	
421	407	25	23	446	430	377	476	127	344	1	019	
1.642	1.487	40	32	1.682	1.519	1.323	1.716	421	1.240	—	020	
280	260	6	4	286	264	233	309	72	228	1	021	
119	107	1	1	120	108	99	129	26	99	—	022	
290	277	7	7	297	284	248	350	61	285	—	023	
62	62	—	—	62	62	48	62	8	54	—	024	
1.473	1.319	53	37	1.526	1.356	1.232	1.572	562	973	1	025	
296	271	23	11	319	282	176	334	34	299	—	026	
199	194	2	2	201	196	190	206	36	4	1	027	
1.616	1.547	24	19	1.640	1.566	1.346	1.671	840	833	3	028	
237	205	7	2	244	207	166	259	30	234	2	029	
126	124	2	2	128	126	81	140	15	126	—	030	
528	507	6	6	534	513	389	563	159	403	10	031	
2.828	2.529	111	83	2.939	2.612	2.269	3.186	1.046	2.090	11	032	
516	414	22	5	538	419	397	560	172	383	3	033	
313	286	2	1	315	287	276	328	99	226	3	034	
123	113	1	1	124	114	96	124	36	88	—	035	
795	710	36	25	831	735	686	880	322	526	12	036	
209	193	1	1	210	194	142	228	16	216	12	037	
291	259	7	5	298	264	249	305	109	197	1	038	
512	490	6	5	518	495	451	528	229	298	1	039	
139	120	1	—	140	120	91	149	19	125	1	040	
348	331	4	4	352	335	288	358	78	282	—	041	
229	212	6	5	235	217	204	247	54	175	—	042	
162	149	4	4	166	153	135	172	20	136	1	043	
209	198	7	5	216	203	172	232	73	145	1	044	
180	167	1	—	181	167	146	183	63	120	3	045	
775	745	8	5	783	750	661	845	226	617	8	046	
271	255	9	6	280	261	158	286	47	241	1	047	
536	514	6	4	542	518	444	570	204	366	—	048	
18.383	17.565	342	228	18.725	17.793	17.006	19.312	13.321	5.566	89	049	
563	519	21	13	584	532	484	598	217	378	—	050	
1.461	1.387	38	25	1.499	1.412	1.271	1.522	837	680	4	051	
440	418	13	8	453	426	352	473	82	348	2	052	
983	904	21	8	1.004	912	839	1.012	541	455	1	053	
347	319	8	6	355	325	306	368	154	212	1	054	
193	191	1	1	194	192	148	213	35	177	6	055	

segue TAV. 19 — Abitazioni occupate

Codice dei Comuni	COMUNI	TOTALE ABITAZIONI		ABITAZIONI						
		Numero	Stanze	ACQUA POTABILE					Nell'abitazione	
				Di acquedotto			Di pozzo o cisterna	TOTALE	1	2 o più
				Nell'abi- tazione	Fuori dell'abi- tazione	TOTALE				
056	MONTEREALE	1.163	5.029	1.144	2	1.146	1	1.147	1.023	62
057	MORINO	490	1.961	461	6	467	2	469	385	43
058	NAVELLI	305	1.466	299	1	300	—	300	262	15
059	OCRE	274	1.305	268	—	268	—	268	221	29
060	OFENA	320	1.527	318	1	319	—	319	282	22
061	OPI	170	678	163	2	165	1	166	147	10
062	ORICOLA	264	1.001	233	2	235	25	260	226	24
063	ORTONA DEI MARSÌ	517	2.052	495	2	497	5	502	408	25
064	ORTUCCHIO	621	2.402	601	4	605	11	616	557	31
065	OVINDOLI	441	1.932	433	1	434	—	434	358	52
066	PACENTRO	530	2.238	528	—	528	1	529	445	56
067	PERETO	212	832	208	1	209	1	210	185	15
068	PESCASSEROLI	663	2.583	641	—	641	19	660	575	65
069	PESCINA	1.507	6.647	1.486	2	1.488	10	1.498	1.269	187
070	PESCOCOSTANZO	448	1.787	437	6	443	5	448	376	50
071	PETTORANO SUL GIZIO	520	2.219	494	2	496	4	500	440	35
072	PIZZOLI	867	3.715	849	3	852	5	857	646	122
073	POGGIO PICENZE	263	1.240	260	2	262	—	262	198	44
074	PRATA D'ANSIDONIA	216	1.077	214	—	214	1	215	197	17
075	PRATOLA PELIGNA	2.698	10.011	2.671	10	2.681	9	2.690	2.275	298
076	PREZZA	447	1.927	439	2	441	3	444	360	35
077	RAIANO	918	3.883	908	4	912	—	912	729	148
078	RIVISONDOLI	335	1.249	334	—	334	1	335	285	44
079	ROCCACASALE	303	1.052	298	—	298	1	299	255	16
080	ROCCA DI BOTTE	147	577	142	—	142	4	146	119	14
081	ROCCA DI CAMBIO	186	888	185	—	185	—	185	149	30
082	ROCCA DI MEZZO	617	3.021	614	—	614	—	614	520	75
083	ROCCA PIA	109	431	109	—	109	—	109	94	7
084	ROCCARASO	502	2.033	500	1	501	—	501	405	96
085	SAN BENEDETTO DEI MARSÌ	1.203	5.048	1.138	9	1.147	51	1.198	1.029	99
086	SAN BENEDETTO IN PERILLIS	100	416	98	—	98	—	98	86	6
087	SAN DEMETRIO NE' VESTINI	516	2.468	512	1	513	—	513	440	55
088	SAN PIO DELLE CAMERE	222	1.029	217	1	218	1	219	187	20
089	SANTE MARIE	598	2.726	563	4	567	3	570	499	31
090	SANT'EUSANIO FORCONESE	162	821	155	—	155	1	156	135	15
091	SANTO STEFANO DI SESSANIO	85	323	81	—	81	—	81	65	3
092	SAN VINCENZO VALLE ROVETO	1.020	3.934	1.007	2	1.009	2	1.011	844	78
093	SCANNO	1.034	4.083	1.017	8	1.025	5	1.030	887	125
094	SCONTRONE	196	734	189	—	189	1	190	157	9
095	SCOPPITO	642	2.871	626	5	631	5	636	530	59
096	SCURCOLA MARSICANA	698	3.223	479	5	484	132	616	557	103
097	SECINARO	271	1.046	268	—	268	—	268	250	10
098	SULMONA	7.427	32.051	7.345	31	7.376	24	7.400	5.402	1.715
099	TAGLIACOZZO	2.154	8.979	2.126	7	2.133	8	2.141	1.764	297
100	TIONE DEGLI ABRUZZI	235	967	234	—	234	—	234	207	7
101	TORNIMPARTE	899	4.147	871	3	874	8	882	735	79
102	TRASACCO	1.655	7.625	1.596	17	1.613	32	1.645	1.411	120
103	VILLALAGO	303	1.215	298	4	302	—	302	249	40
104	VILLA SANTA LUCIA DEGLI ABRUZZI	190	918	190	—	190	—	190	174	11
105	VILLA SANT'ANGELO	154	817	154	—	154	—	154	123	21
106	VILLAVALLELONGA	355	1.342	354	1	355	—	355	324	14
107	VILLETTA BARREA	229	938	229	—	229	—	229	206	12
108	VITTORITO	420	1.771	418	1	419	—	419	352	42
	TOTALE PROVINCIA	93.812	402.373	91.129	573	91.702	1.083	92.785	73.960	14.029

per servizio installato

FORNITE DI											ABITAZIONI SFORNITE DI ACQUA POTABILE E GABINETTO	Codice dei Comuni
GABINETTO						BAGNO	ELETTRICITÀ	RISCALDAMENTO				
		Fuori dell'abitazione		TOTALE				Impianto fisso	Con apparecchi singoli			
TOTALE	di cui con scarico	TOTALE	di cui con scarico	Numero	di cui con scarico							
1.085	975	17	12	1.102	987	849	1.162	225	913	9	056	
428	407	18	13	446	420	332	490	81	405	17	057	
277	271	6	6	283	277	242	305	44	257	3	058	
250	233	8	7	258	240	233	273	94	170	1	059	
304	291	4	4	308	295	195	318	57	263	—	060	
157	148	—	—	157	148	136	170	30	132	3	061	
250	240	6	5	256	245	201	264	61	199	1	062	
433	398	10	10	443	408	362	517	54	459	6	063	
588	579	21	20	609	599	498	620	241	378	2	064	
410	366	3	2	413	368	326	436	170	267	3	065	
501	484	3	3	504	487	391	529	62	465	—	066	
200	185	9	3	209	188	164	211	37	173	1	067	
640	594	1	—	641	594	564	661	234	422	—	068	
1.456	1.363	35	23	1.491	1.386	1.166	1.506	537	960	—	069	
426	385	10	8	436	393	310	446	100	347	—	070	
475	425	8	3	483	428	360	517	96	420	4	071	
768	703	20	11	788	714	692	864	353	488	5	072	
242	230	6	6	248	236	224	261	126	96	1	073	
214	212	1	1	215	213	212	216	69	147	—	074	
2.573	2.474	41	31	2.614	2.505	1.924	2.689	1.227	1.441	4	075	
395	369	15	15	410	384	315	447	114	327	—	076	
877	761	9	6	886	767	710	915	300	603	1	077	
329	324	1	1	330	325	254	335	184	151	—	078	
271	269	5	5	276	274	240	303	47	256	4	079	
133	121	8	5	141	126	107	147	24	121	—	080	
179	172	—	—	179	172	157	183	63	119	—	081	
595	572	4	3	599	575	511	617	234	376	—	082	
101	99	5	3	106	102	77	109	17	92	—	083	
501	499	1	—	502	499	456	502	296	206	—	084	
1.128	1.020	29	12	1.157	1.032	927	1.198	373	823	1	085	
92	89	—	—	92	89	73	98	43	56	2	086	
495	481	7	5	502	486	448	515	205	309	1	087	
207	202	3	2	210	204	193	221	47	171	2	088	
530	472	31	14	561	486	445	594	91	483	16	089	
150	141	—	—	150	141	130	160	42	119	—	090	
68	62	2	1	70	63	39	85	6	77	3	091	
922	869	43	32	965	901	811	1.019	160	837	3	092	
1.012	936	11	5	1.023	941	735	1.030	225	800	1	093	
166	148	8	6	174	154	136	196	25	167	5	094	
589	524	12	9	601	533	527	640	302	304	5	095	
660	609	19	11	679	620	554	697	311	363	3	096	
260	242	2	1	262	243	182	268	29	241	—	097	
7.117	6.548	142	105	7.259	6.653	6.381	7.419	5.019	2.346	8	098	
2.061	1.958	25	18	2.086	1.976	1.858	2.152	973	1.156	1	099	
214	211	12	9	226	220	178	235	33	202	—	100	
814	753	20	14	834	767	731	894	258	592	5	101	
1.531	1.282	44	24	1.575	1.306	1.291	1.652	717	895	—	102	
289	269	3	3	292	272	233	302	57	243	—	103	
185	181	1	1	186	182	140	190	22	168	—	104	
144	142	1	1	145	143	135	154	49	105	—	105	
338	331	2	2	340	333	265	351	93	261	—	106	
218	203	2	2	220	205	186	229	31	191	—	107	
394	378	11	8	405	386	314	420	104	312	1	108	
87.989	81.726	1.980	1.317	89.969	83.043	75.974	93.536	43.842	47.821	350		

TAV. 20 - Abitazioni occupate per figura giuridica

Codice dei Comuni	COMUNI	ABITAZIONI OCCUPATE									
		PERSONA FISICA		IMPRESE		COOPERATIVE EDILIZIE A PROPRIETÀ INDIVIDUALE E INDIVISA		STATO, REGIONI, PROVINCE COMUNI, IACP		ENTI PREVIDENZIALI	
		Abitazioni	Stanze	Abitazioni	Stanze	Abitazioni	Stanze	Abitazioni	Stanze	Abitazioni	Stanze
001	ACCIANO	274	1.193	—	—	—	—	1	4	—	—
002	AIELLI	402	1.721	—	—	—	—	72	312	1	5
003	ALFEDENA	270	1.169	—	—	3	11	12	43	—	—
004	ANVERSA DEGLI ABRUZZI	226	973	—	—	—	—	7	30	—	—
005	ATELETA	413	2.077	—	—	—	—	45	152	—	—
006	AVEZZANO	8.740	40.109	28	153	79	397	918	3.829	35	145
007	BALSORANO	760	3.066	1	10	1	5	339	1.070	1	4
008	BARETE	215	956	—	—	—	—	—	—	—	—
009	BARISCIANO	608	2.598	—	—	1	5	8	36	—	—
010	BARREA	298	1.177	—	—	—	—	18	73	—	—
011	BISEGNA	211	737	—	—	—	—	13	48	—	—
012	BUGNARA	367	1.685	—	—	1	8	6	24	—	—
013	CAGNANO AMITERNO	566	2.527	4	22	—	—	4	23	—	—
014	CALASCIO	147	551	—	—	—	—	—	—	—	—
015	CAMPO DI GIOVE	280	1.288	7	19	—	—	5	19	—	—
016	CAMPOTOSTO	384	1.527	3	32	4	12	16	82	—	—
017	CANISTRO	237	939	2	4	—	—	54	211	—	—
018	CANSANO	143	623	—	—	—	—	3	9	—	—
019	CAPESTRANO	466	1.988	1	3	—	—	10	39	—	—
020	CAPISTRELLO	1.673	6.974	—	—	1	5	40	140	1	5
021	CAPITIGNANO	304	1.464	—	—	—	—	6	17	—	—
022	CAPORCIANO	128	637	1	6	—	—	—	—	—	—
023	CAPPADOCIA	335	1.236	1	3	—	—	14	52	—	—
024	CARAPELLE CALVISIO	62	250	—	—	—	—	—	—	—	—
025	CARSOLI	1.484	6.135	10	43	6	28	66	261	5	15
026	CASTEL DEL MONTE	328	1.254	—	—	1	7	5	20	—	—
027	CASTEL DI IERI	196	800	—	—	—	—	9	34	—	—
028	CASTEL DI SANGRO	1.491	5.921	6	35	20	97	151	575	—	—
029	CASTELLAFIUME	206	811	1	4	—	—	57	189	—	—
030	CASTELVECCHIO CALVISIO	138	584	—	—	—	—	3	11	—	—
031	CASTELVECCHIO SUBEQUO	546	2.128	—	—	1	2	18	52	—	—
032	CELANO	2.811	11.442	23	106	7	32	299	995	5	21
033	CERCHIO	480	1.981	—	—	1	3	82	359	—	—
034	CIVITA D'ANTINO	257	1.056	2	7	—	—	67	288	—	—
035	CIVITELLA ALFEDENA	117	526	—	—	—	—	5	19	—	—
036	CIVITELLA ROVETO	734	3.091	—	—	—	—	144	549	—	—
037	COCULLO	212	774	—	—	—	—	19	77	—	—
038	COLLARMELE	255	1.086	—	—	—	—	49	186	—	—
039	COLLELONGO	516	1.927	—	—	—	—	14	56	—	—
040	COLLEPIETRO	145	636	—	—	—	—	4	16	—	—
041	CORFINIO	343	1.331	4	37	1	3	12	53	—	—
042	FAGNANO ALTO	249	1.275	—	—	—	—	—	—	—	—
043	FONTECCHIO	170	801	—	—	—	—	1	3	—	—
044	FOSSA	222	978	—	—	1	5	11	41	—	—
045	GAGLIANO ATERNO	184	903	—	—	—	—	1	3	—	—
046	GIOIA DEI MARSÌ	777	2.805	1	2	—	—	66	262	—	—
047	GORIANO SICOLI	274	981	—	—	1	2	7	29	—	—
048	INTRODACQUA	573	2.474	—	—	—	—	—	—	—	—
049	L'AQUILA	16.865	75.295	373	1.480	265	1.381	1.606	6.990	108	499
050	LECCE NEI MARSÌ	456	1.535	1	5	—	—	142	529	—	—
051	LUCO DEI MARSÌ	1.500	6.252	1	3	3	11	22	105	—	—
052	LUCOLI	472	1.994	6	25	—	—	—	—	—	—
053	MAGLIANO DE' MARSÌ	924	4.497	1	5	2	9	85	355	1	5
054	MASSA D'ALBE	356	1.741	—	—	1	3	14	41	—	—
055	MOLINA ATERNO	206	823	—	—	—	—	7	32	—	—

del proprietario e titolo di godimento

		DI CUI IN AFFITTO O AD ALTRO TITOLO												Codice dei Comuni
ALTRO PROPRIETARIO		PERSONA FISICA		IMPRESE		COOPERATIVE EDILIZIE A PROPRIETÀ INDIVIDUALE E INDIVISA		STATO, REGIONI, PROVINCIE COMUNI, IACP		ENTI PREVIDENZIALI		ALTRO PROPRIETARIO		
Abitazioni	Stanze	Abitazioni	Stanze	Abitazioni	Stanze	Abitazioni	Stanze	Abitazioni	Stanze	Abitazioni	Stanze	Abitazioni	Stanze	
1	3	27	109	—	—	—	—	1	4	—	—	1	3	001
1	5	53	201	—	—	—	—	70	302	1	5	1	5	002
1	6	59	219	—	—	2	7	10	35	—	—	1	6	003
—	—	36	142	—	—	—	—	7	30	—	—	—	—	004
13	56	36	152	—	—	—	—	45	152	—	—	9	40	005
102	398	2.606	10.580	21	97	19	86	675	2.802	31	124	88	347	006
6	19	130	451	—	—	1	5	321	1.015	—	—	6	19	007
1	4	22	81	—	—	—	—	—	—	—	—	1	4	008
4	15	77	285	—	—	—	—	5	23	—	—	4	15	009
2	8	53	180	—	—	—	—	7	23	—	—	2	8	010
1	7	15	47	—	—	—	—	13	48	—	—	1	7	011
—	—	73	309	—	—	1	8	6	24	—	—	—	—	012
—	—	29	120	2	10	—	—	4	23	—	—	—	—	013
—	—	10	29	—	—	—	—	—	—	—	—	—	—	014
3	14	36	153	5	12	—	—	3	12	—	—	2	8	015
3	14	27	97	1	4	—	—	11	67	—	—	3	14	016
15	62	18	68	2	4	—	—	53	208	—	—	14	51	017
—	—	37	138	—	—	—	—	3	9	—	—	—	—	018
1	6	76	290	1	3	—	—	7	27	—	—	1	6	019
7	39	270	1.060	—	—	1	5	36	124	—	—	7	39	020
2	11	7	36	—	—	—	—	5	15	—	—	2	11	021
—	—	16	75	—	—	—	—	—	—	—	—	—	—	022
1	4	12	46	—	—	—	—	14	52	—	—	1	4	023
—	—	3	16	—	—	—	—	—	—	—	—	—	—	024
6	21	269	1.067	9	38	1	6	60	235	5	15	6	21	025
1	4	35	122	—	—	—	—	4	16	—	—	1	4	026
2	6	13	61	—	—	—	—	9	34	—	—	2	6	027
10	43	506	1.876	5	27	9	33	97	394	—	—	9	37	028
1	5	32	110	—	—	—	—	55	183	—	—	—	—	029
—	—	7	29	—	—	—	—	3	11	—	—	—	—	030
1	4	86	274	—	—	1	2	18	52	—	—	1	4	031
49	214	502	1.775	20	87	2	8	268	888	5	21	45	197	032
1	7	106	371	—	—	—	—	76	334	—	—	—	—	033
4	22	78	292	2	7	—	—	67	288	—	—	3	16	034
2	11	13	50	—	—	—	—	—	—	—	—	1	8	035
3	14	153	636	—	—	—	—	130	490	—	—	3	14	036
2	9	22	72	—	—	—	—	19	77	—	—	2	9	037
2	7	51	191	—	—	—	—	43	165	—	—	2	7	038
—	—	31	112	—	—	—	—	8	27	—	—	—	—	039
—	—	17	60	—	—	—	—	4	16	—	—	—	—	040
2	16	71	253	2	13	—	—	3	15	—	—	2	16	041
—	—	13	59	—	—	—	—	—	—	—	—	—	—	042
1	7	25	96	—	—	—	—	1	3	—	—	—	—	043
—	—	32	129	—	—	—	—	6	22	—	—	—	—	044
—	—	33	150	—	—	—	—	—	—	—	—	—	—	045
1	6	97	331	—	—	—	—	64	256	—	—	1	6	046
9	25	13	48	—	—	1	2	7	29	—	—	9	25	047
1	7	106	418	—	—	—	—	—	—	—	—	1	7	048
135	606	4.352	17.649	333	1.300	53	255	1.262	5.575	73	353	119	527	049
—	—	65	225	1	5	—	—	137	513	—	—	—	—	050
1	5	244	896	1	3	1	2	10	39	—	—	1	5	051
—	—	44	158	2	8	—	—	—	—	—	—	—	—	052
4	22	179	767	1	5	—	—	78	325	1	5	4	22	053
2	12	43	169	—	—	—	—	12	36	—	—	2	12	054
—	—	17	57	—	—	—	—	5	24	—	—	—	—	055

segue TAV. 20 — Abitazioni occupate per figura giuridica

Codice dei Comuni	COMUNI	ABITAZIONI OCCUPATE									
		PERSONA FISICA		IMPRESE		COOPERATIVE EDILIZIE A PROPRIETÀ INDIVIDUALE E INDIVISA		STATO, REGIONI, PROVINCE COMUNI, IACP		ENTI PREVIDENZIALI	
		Abitazioni	Stanze	Abitazioni	Stanze	Abitazioni	Stanze	Abitazioni	Stanze	Abitazioni	Stanze
056	MONTEREALE	1.105	4.811	—	—	17	73	35	115	—	—
057	MORINO	341	1.416	—	—	—	—	117	423	—	—
058	NAVELLI	298	1.434	—	—	—	—	6	24	—	—
059	OCRE	273	1.298	—	—	1	7	—	—	—	—
060	OFENA	309	1.467	1	5	—	—	9	48	—	—
061	OPI	170	678	—	—	—	—	—	—	—	—
062	ORICOLA	245	919	7	32	—	—	11	46	—	—
063	ORTONA DEI MARSI	516	2.046	—	—	—	—	—	—	—	—
064	ORTUCCHIO	485	1.894	—	—	—	—	103	371	—	—
065	OVINDOLI	417	1.857	1	2	—	—	12	39	—	—
066	PACENTRO	529	2.235	—	—	—	—	1	3	—	—
067	PERETO	212	832	—	—	—	—	—	—	—	—
068	PESCASSEROLI	655	2.550	2	6	3	14	1	5	1	4
069	PESCINA	1.126	5.115	4	21	—	—	368	1.464	1	5
070	PESCOCOSTANZO	430	1.718	2	10	3	11	12	39	—	—
071	PETTORANO SUL GIZIO	514	2.189	—	—	—	—	5	26	—	—
072	PIZZOLI	862	3.686	—	—	2	11	1	4	—	—
073	POGGIO PICENZE	263	1.240	—	—	—	—	—	—	—	—
074	PRATA D'ANSIDONIA	210	1.052	1	5	—	—	5	20	—	—
075	PRATOLA PELIGNA	2.625	9.716	1	4	—	—	69	283	—	—
076	PREZZA	446	1.924	—	—	—	—	—	—	—	—
077	RAIANO	917	3.880	—	—	1	3	—	—	—	—
078	RIVISONDOLI	298	1.126	3	16	—	—	19	64	—	—
079	ROCCACASALE	300	1.042	—	—	—	—	3	10	—	—
080	ROCCA DI BOTTE	128	520	2	8	1	3	5	16	—	—
081	ROCCA DI CAMBIO	183	876	1	3	1	7	1	2	—	—
082	ROCCA DI MEZZO	602	2.951	—	—	—	—	10	47	2	8
083	ROCCA PIA	108	423	—	—	—	—	—	—	—	—
084	ROCCARASO	402	1.689	3	11	—	—	88	309	3	11
085	SAN BENEDETTO DEI MARSI	981	4.240	2	6	1	6	209	750	—	—
086	SAN BENEDETTO IN PERILLIS	100	416	—	—	—	—	—	—	—	—
087	SAN DEMETRIO NE' VESTINI	502	2.407	—	—	1	2	11	50	—	—
088	SAN PIO DELLE CAMERE	220	1.014	—	—	—	—	—	—	—	—
089	SANTE MARIE	552	2.526	1	7	—	—	41	177	—	—
090	SANT'EUSANIO FORCONESE	161	818	—	—	1	3	—	—	—	—
091	SANTO STEFANO DI SESSANIO	85	323	—	—	—	—	—	—	—	—
092	SAN VINCENZO VALLE ROVETO	696	2.821	—	—	—	—	321	1.098	—	—
093	SCANNO	1.028	4.060	2	8	4	15	—	—	—	—
094	SCONTRONE	193	718	—	—	—	—	3	16	—	—
095	SCOPPITO	616	2.740	2	12	4	21	19	92	—	—
096	SCURCOLA MARSICANA	632	2.952	8	35	—	—	53	207	—	—
097	SECINARO	264	1.022	—	—	—	—	6	20	—	—
098	SULMONA	6.376	27.384	54	252	182	973	743	3.139	2	10
099	TAGLIACOZZO	1.940	8.088	6	36	33	185	167	633	1	4
100	TIONE DEGLI ABRUZZI	229	947	—	—	—	—	6	20	—	—
101	TORNIMPARTE	883	4.063	2	9	1	5	5	29	—	—
102	TRASACCO	1.521	7.104	1	4	5	23	119	467	—	—
103	VILLALAGO	291	1.167	—	—	1	4	10	38	—	—
104	VILLA SANTA LUCIA DEGLI ABRUZZI	189	912	—	—	—	—	—	—	—	—
105	VILLA SANT'ANGELO	153	813	—	—	—	—	1	4	—	—
106	VILLAVALLELONGA	345	1.302	—	—	1	4	9	36	—	—
107	VILLETTA BARREA	226	926	—	—	—	—	2	8	—	—
108	VITTORITO	418	1.761	—	—	—	—	1	6	—	—
	TOTALE PROVINCIA	84.566	364.410	583	2.496	663	3.396	7.164	28.491	167	741

del proprietario e titolo di godimento

		DI CUI IN AFFITTO O AD ALTRO TITOLO												Codice dei Comuni
ALTRO PROPRIETARIO		PERSONA FISICA		IMPRESE		COOPERATIVE EDILIZIE A PROPRIETÀ INDIVIDUALE E INDIVISA		STATO, REGIONI, PROVINCIE COMUNI, IACP		ENTI PREVIDENZIALI		ALTRO PROPRIETARIO		
Abitazioni	Stanze	Abitazioni	Stanze	Abitazioni	Stanze	Abitazioni	Stanze	Abitazioni	Stanze	Abitazioni	Stanze	Abitazioni	Stanze	
6	30	54	226	—	—	6	21	35	115	—	—	3	8	056
32	122	18	68	—	—	—	—	109	393	—	—	27	100	057
1	8	35	158	—	—	—	—	6	24	—	—	1	8	058
—	—	34	130	—	—	—	—	—	—	—	—	—	—	059
1	7	39	169	1	5	—	—	9	48	—	—	—	—	060
—	—	21	72	—	—	—	—	—	—	—	—	—	—	061
1	4	48	148	7	32	—	—	11	46	—	—	1	4	062
1	6	29	120	—	—	—	—	—	—	—	—	1	6	063
33	137	49	171	—	—	—	—	72	260	—	—	29	121	064
11	34	47	197	1	2	—	—	12	39	—	—	11	34	065
—	—	63	234	—	—	—	—	1	3	—	—	—	—	066
—	—	32	122	—	—	—	—	—	—	—	—	—	—	067
1	4	71	246	2	6	1	3	1	5	—	—	1	4	068
8	42	180	684	3	13	—	—	345	1.364	1	5	7	36	069
1	9	68	241	1	4	—	—	11	35	—	—	1	9	070
1	4	113	425	—	—	—	—	5	26	—	—	1	4	071
2	14	215	897	—	—	1	6	—	—	—	—	2	14	072
—	—	48	198	—	—	—	—	—	—	—	—	—	—	073
—	—	9	46	—	—	—	—	5	20	—	—	—	—	074
3	8	587	2.059	—	—	—	—	58	238	—	—	3	8	075
1	3	50	188	—	—	—	—	—	—	—	—	1	3	076
—	—	216	837	—	—	1	3	—	—	—	—	—	—	077
15	43	38	139	3	16	—	—	11	40	—	—	14	39	078
—	—	34	97	—	—	—	—	3	10	—	—	—	—	079
11	30	7	30	2	8	—	—	3	8	—	—	9	24	080
—	—	16	78	1	3	—	—	1	2	—	—	—	—	081
3	15	90	394	—	—	—	—	7	35	—	—	2	9	082
1	8	41	145	—	—	—	—	—	—	—	—	1	8	083
6	13	101	394	2	7	—	—	82	289	3	11	6	13	084
10	46	160	559	2	6	—	—	152	508	—	—	3	12	085
—	—	12	41	—	—	—	—	—	—	—	—	—	—	086
2	9	104	458	—	—	—	—	10	45	—	—	1	5	087
2	15	17	61	—	—	—	—	—	—	—	—	1	6	088
4	16	41	158	1	7	—	—	22	100	—	—	4	16	089
—	—	13	57	—	—	1	3	—	—	—	—	—	—	090
—	—	16	49	—	—	—	—	—	—	—	—	—	—	091
3	15	98	325	—	—	—	—	316	1.074	—	—	3	15	092
—	—	144	508	—	—	2	6	—	—	—	—	—	—	093
—	—	59	201	—	—	—	—	3	16	—	—	—	—	094
1	6	112	443	2	12	—	—	19	92	—	—	1	6	095
5	29	92	384	8	35	—	—	47	188	—	—	4	22	096
1	4	26	95	—	—	—	—	5	17	—	—	1	4	097
70	293	2.036	7.793	31	134	15	75	603	2.561	1	4	65	270	098
7	33	408	1.630	4	24	4	22	125	461	1	4	5	21	099
—	—	9	34	—	—	—	—	6	20	—	—	—	—	100
8	41	85	333	1	4	—	—	4	22	—	—	1	6	101
9	27	236	973	—	—	2	8	60	228	—	—	8	23	102
1	6	35	120	—	—	—	—	9	34	—	—	1	6	103
1	6	7	33	—	—	—	—	—	—	—	—	1	6	104
—	—	7	36	—	—	—	—	1	4	—	—	—	—	105
—	—	51	190	—	—	—	—	9	36	—	—	—	—	106
1	4	36	128	—	—	—	—	2	8	—	—	1	4	107
1	4	74	286	—	—	—	—	—	—	—	—	1	4	108
669	2.839	17.214	67.195	480	1.941	125	566	5.922	23.456	122	547	580	2.408	

Tav. 21 - Abitazioni non occupate per motivo della non occupazione

Codice dei Comuni	COMUNI	DISPONIBILI PER LA VENDITA O L'AFFITTO		UTILIZZABILI PER VACANZA		UTILIZZABILI PER LAVORO		ALTRI MOTIVI		TOTALE		di cui costruite dopo il 1971	
		Abitazioni	Stanze	Abitazioni	Stanze	Abitazioni	Stanze	Abitazioni	Stanze	Abitazioni	Stanze	Abitazioni	Stanze
001	ACCIANO	81	260	191	708	10	35	1	3	283	1.006	3	15
002	AIELLI	84	284	158	580	—	—	14	55	256	919	12	90
003	ALFEDENA	17	63	196	805	1	5	14	45	228	918	9	40
004	ANVERSA DEGLI ABRUZZI	11	37	151	603	4	17	69	222	235	879	2	10
005	ATELETA	29	140	63	265	11	38	80	333	183	776	21	100
006	AVEZZANO	279	1.104	433	1.627	125	390	588	2.241	1.425	5.362	216	1.045
007	BALSORANO	27	107	198	663	6	17	61	193	292	980	80	332
008	BARETE	68	279	299	1.245	1	8	2	7	370	1.539	133	595
009	BARISCIANO	8	35	283	1.063	4	17	199	665	494	1.780	28	148
010	BARREA	7	19	53	181	—	—	142	496	202	696	16	61
011	BISEGNA	11	38	120	416	1	2	29	95	161	551	6	21
012	BUGNARA	4	13	49	114	—	—	23	58	76	185	22	76
013	CAGNANO AMITERNO	32	116	343	1.313	98	332	135	509	608	2.270	115	531
014	CALASCIO	5	18	138	505	9	22	49	155	201	700	—	—
015	CAMPO DI GIOVE	230	778	1.219	3.948	2	8	19	57	1.470	4.791	1.162	3.632
016	CAMPOTOSTO	19	80	489	2.159	16	59	92	317	616	2.615	82	285
017	CANISTRO	2	9	98	374	—	—	8	26	108	409	15	78
018	CANSANO	3	16	72	288	—	—	99	335	174	639	19	94
019	CAPESTRANO	25	96	134	540	40	104	86	239	285	979	8	36
020	CAPISTRELLO	177	592	411	1.310	12	37	132	482	732	2.421	248	888
021	CAPITIGNANO	15	61	294	1.354	2	14	66	273	377	1.702	135	687
022	CAPORCIANO	4	15	112	527	10	42	34	116	160	700	7	26
023	CAPPADOCIA	104	332	1.107	3.432	10	28	16	50	1.237	3.842	625	2.082
024	CARAPELLE CALVISIO	53	196	34	207	1	2	1	4	89	409	1	5
025	CARSOLI	52	178	983	3.559	152	220	498	1.412	1.685	5.369	313	1.151
026	CASTEL DEL MONTE	14	45	140	489	1	7	437	1.403	592	1.944	18	59
027	CASTEL DI IERI	17	62	42	167	2	5	7	22	68	256	5	23
028	CASTEL DI SANGRO	64	249	301	1.102	32	97	233	796	630	2.244	250	928
029	CASTELLAFIUME	2	9	258	872	—	—	35	120	295	1.001	103	375
030	CASTELVECCHIO CALVISIO	—	—	46	171	1	4	27	85	74	260	2	18
031	CASTELVECCHIO SUBEQUO	44	128	96	334	17	56	7	17	164	535	17	61
032	CELANO	122	438	169	536	347	651	553	1.519	1.191	3.144	263	814
033	CERCHIO	7	52	122	418	13	52	65	228	207	750	21	110
034	CIVITA D'ANTINO	11	48	171	743	7	26	23	82	212	899	31	120
035	CIVITELLA ALFEDENA	4	12	113	522	—	—	3	7	120	541	29	139
036	CIVITELLA ROVETO	31	114	182	668	15	40	138	434	366	1.256	67	283
037	COCULLO	4	12	30	87	58	178	20	51	112	328	2	5
038	COLLARMELE	13	41	84	298	7	15	48	145	152	499	14	71
039	COLLELONGO	91	254	125	475	5	11	69	187	290	927	29	135
040	COLLEPIETRO	5	17	57	215	4	8	5	14	71	254	3	13
041	CORFINIO	5	19	99	339	4	20	73	254	181	632	45	182
042	FAGNANO ALTO	1	4	101	448	1	4	56	224	159	680	2	10
043	FONTECCHIO	8	29	52	219	2	5	153	510	215	763	1	4
044	FOSSA	7	33	45	168	5	22	59	205	116	428	9	49
045	GAGLIANO ATERNO	15	58	119	511	2	10	5	17	141	596	3	18
046	GIOIA DEI MARSII	31	80	109	369	6	19	34	114	180	582	25	121
047	GORIANO SICOLI	19	62	70	228	8	25	6	16	103	331	8	28
048	INTRODACQUA	21	80	129	494	7	20	66	266	223	860	42	189
049	L'AQUILA	716	2.838	1.388	5.200	232	873	1.456	5.580	3.792	14.491	861	3.767
050	LECCE NEI MARSII	101	314	313	790	1	1	6	13	421	1.118	224	564
051	LUCO DEI MARSII	44	152	115	403	12	42	127	368	298	965	26	143
052	LUCOLI	61	178	886	2.689	1	2	102	339	1.050	3.208	473	1.119
053	MAGLIANO DE' MARSII	37	172	197	856	5	26	132	500	371	1.554	77	365
054	MASSA D'ALBE	23	83	331	1.363	7	24	49	158	410	1.628	233	989
055	MOLINA ATERNO	39	144	31	109	21	54	2	5	93	312	6	39

segue TAV. 21 — Abitazioni non occupate per motivo della non occupazione

Codice dei Comuni	COMUNI	DISPONIBILI PER LA VENDITA O L'AFFITTO		UTILIZZABILI PER VACANZA		UTILIZZABILI PER LAVORO		ALTRI MOTIVI		TOTALE		di cui costruite dopo il 1971	
		Abitazioni	Stanze	Abitazioni	Stanze	Abitazioni	Stanze	Abitazioni	Stanze	Abitazioni	Stanze	Abitazioni	Stanze
056	MONTEREALE	74	271	1.127	4.976	27	103	62	237	1.290	5.587	264	1.413
057	MORINO	3	15	484	1.746	2	6	10	33	499	1.800	11	51
058	NAVELLI	12	40	157	702	11	41	113	444	293	1.227	8	40
059	OCRE	4	13	76	327	1	4	122	456	203	800	44	215
060	OFENA	25	97	98	372	39	97	87	316	249	882	8	28
061	OPI	12	32	54	181	5	12	36	121	107	346	1	1
062	ORICOLA	12	37	122	454	1	3	31	104	166	598	57	223
063	ORTONA DEI MARSI	37	144	252	901	6	19	186	633	481	1.697	61	293
064	ORTUCCHIO	42	141	75	264	10	33	33	106	160	544	36	162
065	OVINDOLI	216	657	1.479	3.982	17	49	170	590	1.882	5.278	1.229	3.148
066	PACENTRO	31	117	79	320	26	83	231	787	367	1.307	6	23
067	PERETO	81	225	352	1.158	1	2	4	16	438	1.401	268	846
068	PESCASSEROLI	83	265	1.405	3.875	12	38	109	403	1.609	4.581	512	1.380
069	PESCINA	47	152	137	467	17	67	119	432	320	1.118	29	153
070	PESCOCOSTANZO	212	654	994	3.400	44	121	70	240	1.320	4.415	872	2.805
071	PETTORANO SUL GIZIO	98	336	190	767	6	16	140	450	434	1.569	19	102
072	PIZZOLI	172	594	631	2.445	69	191	56	235	928	3.465	204	824
073	POGGIO PICENZE	1	3	88	338	—	—	19	68	108	409	18	80
074	PRATA D'ANSIDONIA	7	27	132	568	—	—	7	37	146	632	16	72
075	PRATOLA PELIGNA	59	167	223	705	33	98	276	828	591	1.798	96	389
076	PREZZA	46	164	19	67	—	—	58	210	123	441	7	35
077	RAIANO	22	69	136	481	3	9	73	223	234	782	30	139
078	RIVISONDOLI	54	184	2.274	6.989	10	32	40	122	2.378	7.327	1.331	3.958
079	ROCCACASALE	8	20	37	124	2	6	54	152	101	302	15	51
080	ROCCA DI BOTTE	33	105	452	1.789	3	11	14	48	502	1.953	187	850
081	ROCCA DI CAMBIO	61	204	553	1.871	7	28	22	86	643	2.189	439	1.310
082	ROCCA DI MEZZO	448	1.682	1.089	3.914	4	14	243	710	1.784	6.320	787	2.373
083	ROCCA PIA	18	54	61	195	32	76	42	142	153	467	6	20
084	ROCCARASO	270	936	2.479	8.495	17	72	105	391	2.871	9.894	1.044	3.533
085	SAN BENEDETTO DEI MARSI	1	3	29	92	1	3	105	342	136	440	11	44
086	SAN BENEDETTO IN PERILLIS	53	181	34	129	3	7	22	77	112	394	31	116
087	SAN DEMETRIO NE' VESTINI	106	433	229	962	4	19	56	254	395	1.668	40	198
088	SAN PIO DELLE CAMERE	5	23	80	317	4	21	38	146	127	507	13	53
089	SANTE MARIE	84	251	574	1.920	1	4	74	254	733	2.429	218	687
090	SANT'EUSANIO FORCONESE	—	—	73	290	44	139	31	125	148	554	5	33
091	SANTO STEFANO DI SESSANIO	102	249	68	216	4	4	11	22	185	491	1	4
092	SAN VINCENZO VALLE ROVETO	32	111	474	1.544	15	42	70	204	591	1.901	113	407
093	SCANNO	112	491	516	2.199	3	12	20	62	651	2.764	156	781
094	SCONTRONE	8	25	24	63	2	4	56	197	90	289	16	75
095	SCOPPITO	41	146	229	836	26	89	86	290	382	1.361	56	259
096	SCURCOLA MARSICANA	75	286	488	2.002	18	61	71	311	652	2.660	130	648
097	SECINARO	7	19	189	682	1	3	47	126	244	830	11	44
098	SULMONA	344	1.310	200	721	52	191	625	2.178	1.221	4.400	264	1.060
099	TAGLIACOZZO	474	1.625	2.570	9.339	59	217	302	1.073	3.405	12.254	1.477	4.949
100	TIONE DEGLI ABRUZZI	13	47	154	591	—	—	39	147	206	785	23	80
101	TORNIMPARTE	41	151	161	640	2	4	62	229	266	1.024	61	281
102	TRASACCO	33	135	63	238	2	8	72	295	170	676	32	145
103	VILLALAGO	46	142	236	855	3	12	10	39	295	1.048	46	175
104	VILLA SANTA LUCIA DEGLI ABRUZZI	8	32	141	590	1	3	10	34	160	659	37	149
105	VILLA SANT'ANGELO	11	42	65	303	29	111	17	79	122	535	21	107
106	VILLAVALLELONGA	69	187	141	495	17	42	24	93	251	817	15	61
107	VILLETTA BARREA	18	75	240	920	2	7	30	111	290	1.113	38	145
108	VITTORITO	6	22	106	357	17	56	27	88	156	523	18	55
	TOTALE PROVINCIA	6.781	23.984	35.888	127.243	2.053	5.984	10.890	37.463	55.612	194.674	16.605	57.842

TAV. 22 - Abitazioni non occupate per servizio installato


Codice dei Comuni	COMUNI	TOTALE ABITAZIONI	ABITAZIONI CHE DISPONGONO DI					ABITAZIONI CHE NON DISPONGONO DI				
			Acqua potabile	Gabinetto	Bagno	Elettricità	Riscaldamento	Acqua potabile	Gabinetto	Bagno	Elettricità	Riscaldamento
001	ACCIANO	283	263	192	130	278	277	12	91	98	5	2
002	AIELLI	256	244	227	69	251	193	7	7	146	3	61
003	ALFEDENA	228	227	226	191	226	186	—	2	33	1	42
004	ANVERSA DEGLI ABRUZZI	235	220	207	125	209	187	14	28	109	26	47
005	ATELETA	183	181	177	99	174	23	2	6	83	6	159
006	AVEZZANO	1.425	947	872	545	987	661	70	103	338	39	154
007	BALSORANO	292	236	276	195	271	272	44	12	93	15	15
008	BARETE	370	353	339	234	366	367	15	30	129	4	2
009	BARISCIANO	494	427	410	217	453	452	64	79	271	40	37
010	BARREA	202	200	192	139	202	189	1	9	63	—	4
011	BISEGNA	161	157	143	117	158	158	4	18	39	3	1
012	BUGNARA	76	22	—	—	22	—	—	22	22	—	22
013	CAGNANO AMITERNO	608	514	441	300	545	464	87	167	273	60	139
014	CALASCIO	201	155	140	65	168	198	43	59	131	33	1
015	CAMPO DI GIOVE	1.470	1.463	1.464	1.415	1.463	1.447	2	5	49	5	7
016	CAMPOTOSTO	616	515	480	329	519	166	21	57	182	17	131
017	CANISTRO	108	106	105	81	107	103	1	3	27	—	4
018	CANSANO	174	145	151	98	142	138	26	23	75	32	34
019	CAPESTRANO	285	208	234	142	225	216	74	50	116	50	66
020	CAPISTRELLO	732	688	712	450	718	542	37	18	268	13	61
021	CAPITIGNANO	377	364	344	293	362	354	6	31	40	2	9
022	CAPORCIANO	160	137	132	74	135	152	17	21	48	19	6
023	CAPPADOCIA	1.237	1.201	1.087	1.020	1.220	1.186	—	24	77	5	15
024	CARAPELLE CALVISIO	89	67	78	37	76	88	21	11	50	13	—
025	CARSOLI	1.685	1.226	1.131	673	1.322	1.015	46	33	254	16	82
026	CASTEL DEL MONTE	592	556	536	273	571	544	33	54	315	19	29
027	CASTEL DI IERI	68	61	63	54	65	7	6	5	12	2	60
028	CASTEL DI SANGRO	630	616	609	485	614	604	11	21	143	16	19
029	CASTELLAFIUME	295	286	263	199	285	270	6	28	85	9	17
030	CASTELVECCHIO CALVISIO	74	66	59	37	67	69	5	15	34	3	3
031	CASTELVECCHIO SUBEQUO	164	150	150	82	158	160	8	14	82	6	2
032	CELANO	1.191	834	695	267	1.059	467	278	401	788	112	538
033	CERCHIO	207	187	182	78	193	173	11	17	122	8	26
034	CIVITA D'ANTINO	212	183	187	176	194	82	6	7	11	1	7
035	CIVITELLA ALFEDENA	120	117	117	99	118	119	3	2	21	2	1
036	CIVITELLA ROVETO	366	341	333	216	347	328	10	19	121	3	20
037	COCULLO	112	99	98	44	104	101	10	14	67	8	6
038	COLLARMELE	152	140	139	80	148	137	11	13	68	4	12
039	COLLELONGO	290	262	232	181	274	223	24	56	106	14	63
040	COLLEPIETRO	71	60	67	35	66	64	2	4	34	2	5
041	CORFINIO	181	150	153	88	155	143	30	28	90	26	35
042	FAGNANO ALTO	159	135	120	106	150	109	9	25	34	2	26
043	FONTECCHIO	215	151	210	65	142	15	64	5	150	72	200
044	FOSSA	116	89	82	44	95	70	27	34	69	20	44
045	GAGLIANO ATERNO	141	137	134	99	138	135	2	6	37	3	—
046	GIOIA DEI MARSII	180	167	158	106	179	163	10	17	58	—	2
047	GORIANO SICOLI	103	100	98	55	99	100	—	3	44	1	—
048	INTRODACQUA	223	212	198	146	211	220	10	24	56	11	3
049	L'AQUILA	3.792	3.594	3.526	2.604	3.674	3.004	167	252	1.119	103	553
050	LECCE NEI MARSII	421	409	409	351	413	386	12	12	68	8	29
051	LUCO DEI MARSII	298	216	209	109	215	189	—	9	108	3	29
052	LUCOLI	1.050	992	978	823	1.016	686	58	72	226	34	356
053	MAGLIANO DE' MARSII	371	352	360	266	358	334	18	11	101	11	36
054	MASSA D'ALBE	410	392	382	276	349	347	16	25	114	55	58
055	MOLINA ATERNO	93	79	68	39	88	89	14	25	32	5	4

segue TAV. 22 — Abitazioni non occupate per servizio installato

Codice dei Comuni	COMUNI	TOTALE ABITAZIONI	ABITAZIONI CHE DISPONGONO DI					ABITAZIONI CHE NON DISPONGONO DI				
			Acqua potabile	Gabinetto	Bagno	Elettricità	Riscaldamento	Acqua potabile	Gabinetto	Bagno	Elettricità	Riscaldamento
056	MONTEREALE	1.290	1.257	1.227	846	1.276	1.103	21	58	403	8	89
057	MORINO	499	496	491	328	493	# 497	3	8	168	6	—
058	NAVELLI	293	252	222	122	277	256	40	71	171	15	33
059	OCRE	203	172	151	115	183	145	29	52	85	19	52
060	OFENA	249	209	214	33	215	204	33	30	210	29	37
061	OPI	107	89	90	63	102	69	18	16	42	5	37
062	ORICOLA	166	162	161	120	165	141	3	4	38	—	25
063	ORTONA DEI MARSÌ	481	401	356	220	432	450	75	105	181	46	14
064	ORTUCCHIO	160	144	137	84	151	135	16	23	73	9	25
065	OVINDOLI	1.882	1.645	1.632	1.575	1.644	1.610	4	12	62	17	25
066	PACENTRO	367	326	263	134	325	339	38	104	232	41	19
067	PERETO	438	434	435	325	429	435	3	2	111	6	1
068	PESCASSEROLI	1.609	1.572	1.584	1.524	1.506	1.539	21	19	72	101	57
069	PESCINA	320	193	183	87	200	184	10	20	103	6	16
070	PESCOCOSTANZO	1.320	1.298	1.291	1.207	1.308	1.301	14	29	105	10	10
071	PETTORANO SUL GIZIO	434	278	347	141	316	405	147	80	269	117	25
072	PIZZOLI	928	834	753	524	868	780	89	172	358	56	137
073	POGGIO PICENZE	108	104	93	64	103	49	4	12	35	1	49
074	PRATA D'ANSIDONIA	146	143	146	141	145	146	—	—	5	1	—
075	PRATOLA PELIGNA	591	553	523	242	557	491	34	68	340	32	95
076	PREZZA	123	118	107	68	119	105	2	7	38	1	3
077	RAIANO	234	172	151	90	164	138	1	8	55	4	4
078	RIVISONDOLI	2.378	2.365	2.366	2.319	2.369	2.330	1	5	50	1	13
079	ROCCACASALE	101	85	64	45	95	95	16	37	54	6	6
080	ROCCA DI BOTTE	502	489	498	409	498	492	9	3	92	3	8
081	ROCCA DI CAMBIO	643	634	639	591	632	624	5	4	42	7	7
082	ROCCA DI MEZZO	1.784	1.600	1.758	1.539	1.632	1.746	155	19	222	136	16
083	ROCCA PIA	153	115	98	39	124	131	38	55	113	29	21
084	ROCCARASO	2.871	2.864	2.866	2.844	2.861	2.864	7	5	27	8	2
085	SAN BENEDETTO DEI MARSÌ	136	129	124	48	127	97	7	12	83	7	17
086	SAN BENEDETTO IN PERILLIS	112	95	67	44	84	109	17	45	68	28	1
087	SAN DEMETRIO NE' VESTINI	395	342	343	246	353	362	51	51	147	40	21
088	SAN PIO DELLE CAMERE	127	120	117	95	125	113	7	10	25	2	3
089	SANTE MARIE	733	699	700	574	697	711	28	28	154	30	18
090	SANT'EUSANIO FORCONESE	148	84	117	43	94	66	64	31	104	54	82
091	SANTO STEFANO DI SESSANIO	185	103	85	41	110	127	80	98	71	74	19
092	SAN VINCENZO VALLE ROVETO	591	539	505	389	571	498	32	65	172	14	71
093	SCANNO	651	630	647	492	642	640	1	1	154	2	3
094	SCONTRONE	90	73	54	36	80	51	17	36	52	10	37
095	SCOPPITO	382	324	323	167	361	216	51	56	98	21	163
096	SCURCOLA MARSICANA	652	538	621	425	621	421	87	27	206	22	214
097	SECINARO	244	234	221	149	237	239	8	22	93	5	3
098	SULMONA	1.221	941	882	622	910	755	54	108	335	78	179
099	TAGLIACOZZO	3.405	3.298	3.282	2.900	3.345	3.157	62	92	430	51	174
100	TIONE DEGLI ABRUZZI	206	204	175	124	205	206	2	31	81	—	—
101	TORNIMPARTE	266	225	230	164	253	154	31	34	69	10	100
102	TRASACCO	170	145	119	85	147	105	—	16	37	—	12
103	VILLALAGO	295	284	270	224	286	272	7	15	39	5	4
104	VILLA SANTA LUCIA DEGLI ABRUZZI	160	155	150	112	158	157	1	10	48	2	3
105	VILLA SANT'ANGELO	122	92	101	63	96	114	30	21	59	26	7
106	VILLAVALLELONGA	251	248	199	126	250	248	—	50	80	—	3
107	VILLETTA BARREA	290	284	279	248	277	263	2	7	7	10	6
108	VITTORITO	156	149	139	97	151	137	6	17	56	5	18
	TOTALE PROVINCIA	55.612	50.338	49.171	37.874	51.513	46.394	2.956	4.038	13.753	2.186	5.268

segue TAV. 23 — Abitazioni non occupate per figura giuridica del proprietario

Codice dei Comuni	COMUNI	PERSONA FISICA		IMPRESE		COOPERATIVE EDILIZIE A PROPRIETÀ INDIVIDUALE E INDIVISA		STATO, REGIONI PROVINCE, COMUNI, IACP		ENTI PREVIDENZIALI		ALTRO PROPRIETARIO	
		Abitazioni	Stanze	Abitazioni	Stanze	Abitazioni	Stanze	Abitazioni	Stanze	Abitazioni	Stanze	Abitazioni	Stanze
056	MONTEREALE	1.278	5.524	1	4	6	39	2	5	—	—	3	15
057	MORINO	488	1.762	—	—	—	—	8	27	—	—	3	11
058	NAVELLI	291	1.219	—	—	—	—	2	8	—	—	—	—
059	OCRE	200	787	—	—	1	4	—	—	—	—	2	9
060	OFENA	249	882	—	—	—	—	—	—	—	—	—	—
061	OPI	106	341	—	—	—	—	1	5	—	—	—	—
062	ORICOLA	164	591	1	3	—	—	—	—	—	—	1	4
063	ORTONA DEI MARSÌ	479	1.688	—	—	—	—	2	9	—	—	—	—
064	ORTUCCHIO	150	508	—	—	—	—	8	24	—	—	2	12
065	OVINDOLI	1.796	5.039	78	208	2	12	3	12	—	—	3	7
066	PACENTRO	360	1.254	2	7	—	—	4	40	—	—	1	6
067	PERETO	438	1.401	—	—	—	—	—	—	—	—	—	—
068	PESCASSEROLI	1.482	4.195	73	205	49	147	1	4	—	—	4	30
069	PESCINA	300	1.054	2	9	—	—	17	52	—	—	1	3
070	PESCOCOSTANZO	1.139	3.886	154	475	26	47	1	7	—	—	—	—
071	PETTORANO SUL GIZIO	432	1.556	—	—	—	—	—	—	—	—	2	13
072	PIZZOLI	928	3.465	—	—	—	—	—	—	—	—	—	—
073	POGGIO PICENZE	107	404	1	5	—	—	—	—	—	—	—	—
074	PRATA D'ANSIDONIA	142	607	—	—	—	—	4	25	—	—	—	—
075	PRATOLA PELIGNA	579	1.759	—	—	—	—	12	39	—	—	—	—
076	PREZZA	122	436	—	—	—	—	—	—	—	—	1	5
077	RAIANO	234	782	—	—	—	—	—	—	—	—	—	—
078	RIVISONDOLI	2.350	7.222	12	52	5	16	3	13	—	—	8	24
079	ROCCACASALE	101	302	—	—	—	—	—	—	—	—	—	—
080	ROCCA DI BOTTE	497	1.941	—	—	—	—	—	—	—	—	5	12
081	ROCCA DI CAMBIO	592	2.031	40	115	5	16	6	27	—	—	—	—
082	ROCCA DI MEZZO	1.482	5.533	197	404	103	375	—	—	2	8	—	—
083	ROCCA PIA	151	455	1	6	—	—	1	6	—	—	—	—
084	ROCCARASO	2.709	9.417	53	137	85	256	23	79	—	—	1	5
085	SAN BENEDETTO DEI MARSÌ	127	415	—	—	—	—	9	25	—	—	—	—
086	SAN BENEDETTO IN PERILLIS	112	394	—	—	—	—	—	—	—	—	—	—
087	SAN DEMETRIO NE' VESTINI	391	1.649	—	—	—	—	2	11	—	—	2	8
088	SAN PIO DELLE CAMERE	126	503	—	—	—	—	—	—	—	—	1	4
089	SANTE MARIE	701	2.333	24	68	1	4	5	19	—	—	2	5
090	SANT'EUSANIO FORCONESE	148	554	—	—	—	—	—	—	—	—	—	—
091	SANTO STEFANO DI SESSANIO	184	489	—	—	—	—	1	2	—	—	—	—
092	SAN VINCENZO VALLE ROVETO	485	1.586	—	—	—	—	105	310	—	—	1	5
093	SCANNO	649	2.708	2	56	—	—	—	—	—	—	—	—
094	SCONTRONE	90	289	—	—	—	—	—	—	—	—	—	—
095	SCOPPITO	370	1.316	—	—	6	22	4	15	—	—	2	8
096	SCURCOLA MARSICANA	642	2.623	7	29	—	—	3	8	—	—	—	—
097	SECINARO	244	830	—	—	—	—	—	—	—	—	—	—
098	SULMONA	1.088	3.903	29	128	9	37	87	300	1	4	7	28
099	TAGLIACOZZO	3.212	11.741	168	422	7	40	17	48	—	—	1	3
100	TIONE DEGLI ABRUZZI	205	782	—	—	—	—	1	3	—	—	—	—
101	TORNIMPARTE	259	997	6	21	—	—	—	—	—	—	1	6
102	TRASACCO	168	671	—	—	1	2	1	3	—	—	—	—
103	VILLALAGO	295	1.048	—	—	—	—	—	—	—	—	—	—
104	VILLA SANTA LUCIA DEGLI ABRUZZI	160	659	—	—	—	—	—	—	—	—	—	—
105	VILLA SANT'ANGELO	121	531	—	—	—	—	1	4	—	—	—	—
106	VILLAVALLELONGA	249	809	—	—	—	—	2	8	—	—	—	—
107	VILLETTA BARREA	288	1.102	—	—	—	—	1	5	—	—	1	6
108	VITTORITO	156	523	—	—	—	—	—	—	—	—	—	—
	TOTALE PROVINCIA	53.081	186.504	1.233	3.667	396	1.388	729	2.381	9	34	164	700



parte seconda
dati provinciali

TAV. 1 — Popolazione residente per singolo anno di età, sesso e stato civile

ETÀ (anni)	MASCHI						FEMMINE					
	CELIBI	CONIUGATI	VEDOVI	SEPARATI LEGALMENTE	DIVORZIATI	TOTALE	NUBILI	CONIUGATE	VEDOVE	SEPARATE LEGALMENTE	DIVORZIATE	TOTALE
0	1.774	—	—	—	—	1.774	1.608	—	—	—	—	1.608
1	1.686	—	—	—	—	1.686	1.554	—	—	—	—	1.554
2	1.801	—	—	—	—	1.801	1.749	—	—	—	—	1.749
3	1.821	—	—	—	—	1.821	1.698	—	—	—	—	1.698
4	1.998	—	—	—	—	1.998	1.788	—	—	—	—	1.788
meno di 5	9.080	—	—	—	—	9.080	8.397	—	—	—	—	8.397
5	1.971	—	—	—	—	1.971	1.804	—	—	—	—	1.804
6	2.035	—	—	—	—	2.035	1.931	—	—	—	—	1.931
7	2.037	—	—	—	—	2.037	2.042	—	—	—	—	2.042
8	1.900	—	—	—	—	1.900	1.934	—	—	—	—	1.934
9	2.035	—	—	—	—	2.035	2.003	—	—	—	—	2.003
5 - 9	9.978	—	—	—	—	9.978	9.714	—	—	—	—	9.714
10	2.095	—	—	—	—	2.095	1.926	—	—	—	—	1.926
11	2.077	—	—	—	—	2.077	1.906	—	—	—	—	1.906
12	2.091	—	—	—	—	2.091	1.948	—	—	—	—	1.948
13	2.132	—	—	—	—	2.132	2.033	—	—	—	—	2.033
14	2.164	—	—	—	—	2.164	2.123	—	—	—	—	2.123
10 - 14	10.559	—	—	—	—	10.559	9.936	—	—	—	—	9.936
15	2.188	—	—	—	—	2.188	2.226	—	—	—	—	2.226
16	2.311	12	—	—	—	2.323	2.065	34	2	—	—	2.101
17	2.398	16	—	2	—	2.416	2.170	60	—	—	—	2.230
18	2.209	21	—	—	—	2.230	2.076	136	1	—	—	2.213
19	2.275	41	—	—	—	2.316	1.920	256	2	—	—	2.178
15 - 19	11.381	90	—	2	—	11.473	10.457	486	5	—	—	10.948
20	2.190	42	—	—	—	2.232	1.755	405	1	4	—	2.165
21	2.128	93	1	—	—	2.222	1.624	599	—	1	—	2.224
22	2.037	157	—	1	—	2.195	1.312	802	1	—	—	2.115
23	1.793	246	1	3	—	2.043	1.017	945	1	7	—	1.970
24	1.702	413	—	1	—	2.116	886	1.176	3	11	—	2.076
20 - 24	9.850	951	2	5	—	10.808	6.594	3.927	6	23	—	10.550
25	1.543	617	1	—	—	2.161	720	1.253	6	15	—	1.994
26	1.318	867	—	5	—	2.190	618	1.454	2	15	1	2.090
27	1.082	993	—	13	1	2.089	493	1.524	6	13	1	2.037
28	856	1.170	2	3	—	2.031	368	1.497	4	16	—	1.885
29	650	1.237	2	9	—	1.898	328	1.531	9	11	3	1.882
25 - 29	5.449	4.884	5	30	1	10.369	2.527	7.259	27	70	5	9.888
30	587	1.370	2	12	2	1.973	277	1.567	11	18	1	1.874
31	507	1.515	1	13	1	2.037	229	1.582	13	13	1	1.838
32	400	1.572	3	14	2	1.991	240	1.778	15	19	5	2.057
33	389	1.698	2	17	—	2.106	220	1.742	17	17	3	1.999
34	293	1.707	8	15	—	2.023	213	1.692	16	21	4	1.946
30 - 34	2.176	7.862	16	71	5	10.130	1.179	8.361	72	88	14	9.714
35	244	1.507	1	11	1	1.764	188	1.456	24	12	4	1.684
36	169	1.116	—	14	3	1.302	125	1.169	19	14	4	1.331
37	182	1.364	3	10	—	1.559	130	1.302	26	10	3	1.471
38	175	1.332	4	13	3	1.527	133	1.277	43	14	7	1.474
39	186	1.224	3	13	1	1.427	121	1.265	35	12	—	1.433
35 - 39	956	6.543	11	61	8	7.579	697	6.469	147	62	18	7.393
40	183	1.340	11	14	4	1.552	142	1.346	57	10	3	1.558
41	180	1.573	3	13	7	1.776	158	1.559	61	20	5	1.803
42	186	1.497	9	13	2	1.707	144	1.449	60	21	6	1.680
43	190	1.443	4	20	2	1.659	143	1.523	62	11	5	1.744
44	172	1.491	4	10	1	1.678	128	1.487	59	13	5	1.692
40 - 44	911	7.344	31	70	16	8.372	715	7.364	299	75	24	8.477

segue TAV. 1 — Popolazione residente per singolo anno di età, sesso e stato civile

ETÀ (anni)	MASCHI						FEMMINE					
	CELIBI	CONIUGATI	VEDOVI	SEPARATI LEGALMENTE	DIVORZIATI	TOTALE	NUBILI	CONIUGATE	VEDOVE	SEPARATE LEGALMENTE	DIVORZIATE	TOTALE
45	165	1.364	12	8	7	1.556	165	1.387	83	9	6	1.650
46	165	1.422	12	20	2	1.621	132	1.516	87	17	13	1.765
47	152	1.434	19	18	2	1.625	150	1.537	115	10	4	1.816
48	145	1.517	22	8	1	1.693	159	1.591	125	13	5	1.893
49	141	1.431	18	9	3	1.602	169	1.561	134	12	6	1.882
45 - 49	768	7.168	83	63	15	8.097	775	7.592	544	61	34	9.006
50	158	1.558	19	7	2	1.744	182	1.587	171	13	6	1.959
51	135	1.679	37	11	9	1.871	199	1.717	182	11	7	2.116
52	150	1.625	16	10	6	1.807	200	1.600	208	10	4	2.022
53	138	1.672	37	13	7	1.867	237	1.645	198	19	5	2.104
54	171	1.776	47	16	9	2.019	186	1.681	250	9	6	2.132
50 - 54	752	8.310	156	57	33	9.308	1.004	8.230	1.009	62	28	10.333
55	137	1.689	36	12	2	1.876	231	1.720	253	9	7	2.220
56	129	1.604	61	9	6	1.809	237	1.702	307	15	6	2.267
57	136	1.748	56	11	7	1.958	225	1.701	325	14	8	2.273
58	138	1.666	62	13	2	1.881	242	1.531	345	7	5	2.130
59	128	1.683	56	11	1	1.879	270	1.592	371	11	6	2.250
55 - 59	668	8.390	271	56	18	9.403	1.205	8.246	1.601	56	32	11.140
60	125	1.512	70	5	8	1.720	212	1.449	426	8	13	2.108
61	119	1.685	58	15	3	1.880	224	1.549	579	7	4	2.363
62	66	978	45	3	1	1.093	145	784	287	6	4	1.226
63	55	749	53	3	1	861	105	688	261	5	4	1.063
64	67	887	58	2	4	1.018	121	768	327	2	2	1.220
60 - 64	432	5.811	284	28	17	6.572	807	5.238	1.880	28	27	7.980
65	76	1.189	100	2	2	1.369	168	988	496	5	1	1.658
66	103	1.310	96	6	2	1.517	190	1.121	513	8	3	1.835
67	99	1.194	122	5	1	1.421	181	958	514	2	1	1.656
68	98	1.302	124	6	5	1.535	196	982	625	1	2	1.806
69	75	1.151	141	9	1	1.377	177	868	636	2	4	1.687
65 - 69	451	6.146	583	28	11	7.219	912	4.917	2.784	18	11	8.642
70	67	1.031	137	2	1	1.238	165	766	613	—	3	1.547
71	56	1.149	174	5	1	1.385	179	791	713	2	2	1.687
72	81	1.168	170	5	—	1.424	152	775	773	5	3	1.708
73	61	884	158	2	2	1.107	132	575	673	4	2	1.386
74	51	781	174	2	—	1.008	128	522	650	3	1	1.304
70 - 74	316	5.013	813	16	4	6.162	756	3.429	3.422	14	11	7.632
75	46	716	211	4	2	979	121	445	622	4	2	1.194
76	41	666	218	6	1	932	114	403	703	2	1	1.223
77	40	531	183	4	—	758	95	323	608	—	—	1.026
78	27	404	164	—	1	596	65	240	564	2	—	871
79	38	365	185	2	1	591	77	229	566	—	—	872
75 - 79	192	2.682	961	16	5	3.856	472	1.640	3.063	8	3	5.186
80 - 84	91	1.148	739	1	1	1.980	291	607	2.211	2	1	3.112
85 - 89	20	306	351	2	—	679	107	133	1.109	1	1	1.351
90 - 94	5	69	105	1	—	180	33	13	371	—	—	417
95 - 99	2	6	20	—	—	28	7	6	73	—	—	86
100 E PIU'	—	—	1	—	—	1	2	—	5	—	—	7
TOTALE	64.037	72.723	4.432	507	134	141.833	56.587	73.917	18.628	568	209	149.909

TAV. 2 - Popolazione presente per singolo anno di età, sesso e stato civile

ETÀ (anni)	MASCHI						FEMMINE					
	CELIBI	CONIUGATI	VEDOVI	SEPARATI LEGALMENTE	DIVORZIATI	TOTALE	NUBILI	CONIUGATE	VEDOVE	SEPARATE LEGALMENTE	DIVORZIATE	TOTALE
0	1.760	—	—	—	—	1.760	1.609	—	—	—	—	1.609
1	1.661	—	—	—	—	1.661	1.539	—	—	—	—	1.539
2	1.787	—	—	—	—	1.787	1.736	—	—	—	—	1.736
3	1.810	—	—	—	—	1.810	1.684	—	—	—	—	1.684
4	1.985	—	—	—	—	1.985	1.766	—	—	—	—	1.766
meno di 5	9.003	—	—	—	—	9.003	8.334	—	—	—	—	8.334
5	1.949	—	—	—	—	1.949	1.791	—	—	—	—	1.791
6	2.011	—	—	—	—	2.011	1.931	—	—	—	—	1.931
7	2.032	—	—	—	—	2.032	2.031	—	—	—	—	2.031
8	1.898	—	—	—	—	1.898	1.914	—	—	—	—	1.914
9	2.024	—	—	—	—	2.024	1.999	—	—	—	—	1.999
5 - 9	9.914	—	—	—	—	9.914	9.666	—	—	—	—	9.666
10	2.099	—	—	—	—	2.099	1.923	—	—	—	—	1.923
11	2.087	—	—	—	—	2.087	1.893	—	—	—	—	1.893
12	2.111	—	—	—	—	2.111	1.944	—	—	—	—	1.944
13	2.115	—	—	—	—	2.115	1.997	—	—	—	—	1.997
14	2.143	—	—	—	—	2.143	2.099	—	—	—	—	2.099
10 - 14	10.555	—	—	—	—	10.555	9.856	—	—	—	—	9.856
15	2.161	—	—	—	—	2.161	2.209	—	—	—	—	2.209
16	2.297	12	—	—	—	2.309	2.035	35	2	—	—	2.072
17	2.358	15	—	1	—	2.374	2.152	58	—	—	—	2.210
18	2.166	21	—	—	—	2.187	2.040	130	1	—	—	2.171
19	2.630	41	—	—	—	2.671	1.890	256	2	—	—	2.148
15 - 19	11.612	89	—	1	—	11.702	10.326	479	5	—	—	10.810
20	2.271	43	—	—	—	2.314	1.710	402	1	3	—	2.116
21	2.097	91	1	—	—	2.189	1.566	596	—	1	—	2.163
22	1.908	153	—	1	—	2.062	1.263	793	1	—	—	2.057
23	1.693	237	1	3	—	1.934	968	936	1	9	1	1.915
24	1.613	394	—	1	—	2.008	851	1.162	3	11	—	2.027
20 - 24	9.582	918	2	5	—	10.507	6.358	3.889	6	24	1	10.278
25	1.446	599	1	1	—	2.047	680	1.259	5	15	—	1.959
26	1.246	826	—	4	—	2.076	592	1.438	2	16	1	2.049
27	1.015	945	—	13	1	1.974	471	1.506	6	12	1	1.996
28	802	1.126	2	2	—	1.932	338	1.474	4	16	—	1.832
29	597	1.191	1	8	—	1.797	307	1.517	9	11	3	1.847
25 - 29	5.106	4.687	4	28	1	9.826	2.388	7.194	26	70	5	9.683
30	536	1.321	2	10	1	1.870	268	1.536	11	18	1	1.834
31	471	1.473	1	11	1	1.957	212	1.564	13	16	1	1.806
32	369	1.525	4	13	1	1.912	221	1.753	15	19	5	2.013
33	362	1.658	2	16	—	2.038	210	1.720	16	16	3	1.965
34	282	1.653	8	14	—	1.957	208	1.680	16	21	4	1.929
30 - 34	2.020	7.630	17	64	3	9.734	1.119	8.253	71	90	14	9.547
35	233	1.446	1	11	1	1.692	185	1.434	24	12	3	1.658
36	165	1.082	—	14	3	1.264	125	1.157	19	14	4	1.319
37	169	1.320	3	8	—	1.500	124	1.276	26	10	3	1.439
38	172	1.289	4	14	3	1.482	133	1.268	43	14	6	1.464
39	185	1.183	3	15	1	1.387	116	1.250	35	11	—	1.412
35 - 39	924	6.320	11	62	8	7.325	683	6.385	147	61	16	7.292
40	174	1.305	12	13	4	1.508	142	1.333	55	10	3	1.543
41	175	1.526	3	13	5	1.722	161	1.547	59	20	5	1.792
42	181	1.451	11	13	3	1.659	137	1.443	59	22	6	1.667
43	186	1.408	5	20	1	1.620	136	1.499	62	11	5	1.713
44	167	1.467	4	9	1	1.648	126	1.476	59	13	4	1.678
40 - 44	883	7.157	35	68	14	8.157	702	7.298	294	76	23	8.393

segue TAV. 2 — Popolazione presente per singolo anno di età, sesso e stato civile

ETÀ (anni)	MASCHI						FEMMINE					
	CELIBI	CONIUGATI	VEDOVI	SEPARATI LEGALMENTE	DIVORZIATI	TOTALE	NUBILI	CONIUGATE	VEDOVE	SEPARATE LEGALMENTE	DIVORZIATE	TOTALE
45	158	1.345	12	8	7	1.530	166	1.379	80	10	6	1.641
46	157	1.385	11	19	1	1.573	128	1.503	86	18	13	1.748
47	147	1.406	19	18	2	1.592	150	1.539	115	9	4	1.817
48	142	1.478	22	6	1	1.649	156	1.574	125	12	5	1.872
49	137	1.389	18	9	3	1.556	166	1.543	131	12	6	1.858
45 - 49	741	7.003	82	60	14	7.900	766	7.538	537	61	34	8.936
50	155	1.526	18	7	2	1.708	176	1.569	170	12	6	1.933
51	135	1.647	37	10	8	1.837	201	1.701	182	12	7	2.103
52	148	1.604	17	10	5	1.784	196	1.587	207	10	4	2.004
53	137	1.633	37	11	7	1.825	236	1.611	197	19	5	2.068
54	170	1.745	46	17	9	1.987	182	1.668	251	9	6	2.116
50 - 54	745	8.155	155	55	31	9.141	991	8.136	1.007	62	28	10.224
55	134	1.654	39	10	2	1.839	227	1.702	246	9	7	2.191
56	129	1.572	61	8	5	1.775	243	1.672	307	14	5	2.241
57	136	1.734	59	12	6	1.947	231	1.684	319	13	8	2.255
58	137	1.640	63	12	2	1.854	243	1.515	349	5	5	2.117
59	125	1.660	56	11	1	1.853	273	1.588	368	11	6	2.246
55 - 59	661	8.260	278	53	16	9.268	1.217	8.161	1.589	52	31	11.050
60	128	1.495	70	5	7	1.705	213	1.446	418	8	13	2.098
61	114	1.669	61	16	3	1.863	226	1.550	572	7	4	2.359
62	66	973	45	3	1	1.088	145	774	285	5	4	1.213
63	57	749	54	3	1	864	105	682	257	5	4	1.053
64	66	886	54	2	4	1.012	124	765	323	3	2	1.217
60 - 64	431	5.772	284	29	16	6.532	813	5.217	1.855	28	27	7.940
65	75	1.180	98	2	2	1.357	170	987	489	5	1	1.652
66	103	1.296	94	6	2	1.501	183	1.121	508	6	3	1.821
67	101	1.197	122	5	1	1.426	180	955	516	2	1	1.654
68	99	1.308	126	6	4	1.543	198	984	609	1	2	1.794
69	79	1.149	142	8	1	1.379	179	868	628	2	5	1.682
65 - 69	457	6.130	582	27	10	7.206	910	4.915	2.750	16	12	8.603
70	68	1.024	138	2	1	1.233	165	769	613	—	2	1.549
71	55	1.140	169	5	1	1.370	186	784	715	2	2	1.689
72	80	1.176	170	4	—	1.430	152	772	774	5	3	1.706
73	62	888	156	2	2	1.110	136	580	680	4	2	1.402
74	51	782	169	2	—	1.004	133	526	651	3	1	1.314
70 - 74	316	5.010	802	15	4	6.147	772	3.431	3.433	14	10	7.660
75	46	716	207	4	2	975	123	445	630	4	2	1.204
76	41	661	216	6	1	925	114	406	708	2	1	1.231
77	40	535	177	4	1	757	96	323	601	—	—	1.020
78	28	404	163	—	—	595	66	235	574	2	—	877
79	42	365	187	2	1	597	82	231	566	—	—	879
75 - 79	197	2.681	950	16	5	3.849	481	1.640	3.079	8	3	5.211
80 - 84	92	1.148	738	1	1	1.980	302	607	2.213	2	—	3.124
85 - 89	24	303	354	2	—	683	116	137	1.125	1	1	1.380
90 - 94	4	69	106	1	—	180	35	14	380	—	—	429
95 - 99	2	5	20	—	—	27	6	5	71	—	—	82
100 E PIU'	—	—	2	—	—	2	2	—	5	—	—	7
TOTALE	63.269	71.337	4.422	487	123	139.638	55.843	73.299	18.593	565	205	148.505

TAV. 3 - Popolazione residente per sesso, classe di età e luogo di nascita

LUOGO DI NASCITA	Meno di 6 anni	6-13	14-18	19-24	25-44	45-64	65 e più	TOTALE
A — TOTALE								
Nello stesso Comune di residenza	11.227	18.258	14.983	18.866	47.364	51.870	34.898	197.466
In altro Comune della stessa Provincia	7.199	8.564	4.168	3.611	14.134	12.042	6.859	56.577
In altra Provincia della stessa Regione	1.116	1.115	255	335	1.879	1.617	903	7.220
Teramo	34	71	43	71	433	493	230	1.375
Pescara	1.011	891	155	142	822	722	428	4.171
Chieti	71	153	57	122	624	402	245	1.674
In altre Regioni	1.367	2.652	1.664	1.941	7.589	5.843	3.192	24.248
Piemonte	34	172	88	64	92	77	41	568
Valle d'Aosta	4	15	8	3	8	16	1	55
Lombardia	79	245	131	62	185	156	81	939
Trentino-Alto Adige	7	26	10	17	63	34	7	164
Bolzano-Bozen	2	21	7	9	33	14	—	86
Trento	5	5	3	8	30	20	7	78
Veneto	27	36	19	36	167	177	94	556
Friuli-Venezia Giulia	11	37	30	31	89	84	78	360
Liguria	10	51	39	22	59	56	24	261
Emilia-Romagna	45	95	65	58	193	183	128	767
Toscana	26	64	47	71	188	171	108	675
Umbria	10	51	31	37	207	159	107	602
Marche	28	62	46	56	314	239	141	886
Lazio	876	1.371	849	937	3.152	2.298	1.334	10.817
Molise	27	37	56	91	520	488	287	1.506
Campania	90	167	112	174	823	620	274	2.260
Puglia	47	95	60	128	590	438	218	1.576
Basilicata	—	3	10	17	105	77	47	259
Calabria	13	30	22	44	287	178	65	639
Sicilia	25	63	33	67	357	286	119	950
Sardegna	8	32	8	26	190	106	38	408
ITALIA	20.909	30.589	21.070	24.753	70.966	71.372	45.852	285.511
ESTERO	343	1.536	1.144	1.099	956	467	686	6.231
TOTALE	21.252	32.125	22.214	25.852	71.922	71.839	46.538	291.742

B — MASCHI

Nello stesso Comune di residenza	5.863	9.394	7.672	9.969	25.920	24.744	15.798	99.360
In altro Comune della stessa Provincia	3.798	4.316	2.086	1.550	5.882	5.063	2.455	25.150
In altra Provincia della stessa Regione	546	562	120	153	833	722	352	3.288
Teramo	17	30	19	38	199	219	91	613
Pescara	492	449	73	64	346	338	166	1.928
Chieti	37	83	28	51	288	165	95	747
In altre Regioni	677	1.345	856	916	3.462	2.703	1.255	11.214
Piemonte	22	84	43	37	47	32	17	282
Valle d'Aosta	2	8	4	3	3	4	1	25
Lombardia	35	124	59	28	86	57	27	416
Trentino-Alto Adige	6	14	6	4	26	9	1	66
Bolzano-Bozen	2	12	4	1	13	6	—	38
Trento	4	2	2	3	13	3	1	28
Veneto	12	19	6	13	59	63	28	200
Friuli-Venezia Giulia	4	21	17	17	32	32	16	139
Liguria	7	25	16	10	28	21	11	118
Emilia-Romagna	22	49	32	23	94	85	45	350
Toscana	14	33	21	28	79	79	35	289
Umbria	4	16	15	18	81	77	53	264
Marche	15	32	20	27	144	113	45	396
Lazio	423	704	454	445	1.480	1.054	505	5.065
Molise	14	20	26	28	201	232	108	629
Campania	43	81	59	90	407	306	131	1.117
Puglia	27	46	34	73	276	224	101	781
Basilicata	—	2	5	9	37	30	18	101
Calabria	8	16	14	16	120	86	35	295
Sicilia	15	35	20	36	182	155	66	509
Sardegna	4	16	5	11	80	44	12	172
ITALIA	10.884	15.617	10.734	12.588	36.097	33.232	19.860	139.012
ESTERO	167	785	587	536	353	148	245	2.821
TOTALE	11.051	16.402	11.321	13.124	36.450	33.380	20.105	141.833

TAV. 4 - Popolazione residente in età da 6 anni in poi per grado di istruzione, sesso, classe di età, condizione professionale o non professionale

CLASSI DI ETÀ (anni) — CONDIZIONE	GRADO DI ISTRUZIONE											
	LAUREATI		DIPLOMATI		FORNITI DI LICENZA DI SCUOLA MEDIA INFERIORE		FORNITI DI LICENZA DI SCUOLA ELEMENTARE		ALFABETI PRIVI DI TITOLO DI STUDIO		ANALFABETI	
	MF	M	MF	M	MF	M	MF	M	MF	M	MF	M
TOTALE	7.745	4.465	33.586	16.877	58.048	32.314	108.271	52.097	55.219	22.808	7.621	2.221
6 - 10	—	—	—	—	—	—	1.733	925	18.136	9.145	69	32
11 - 14	—	—	—	—	3.599	1.661	12.333	6.496	521	297	21	10
15 - 19	—	—	2.113	813	17.300	8.976	2.778	1.555	176	96	54	33
20 - 24	168	39	9.480	4.457	8.952	4.940	2.570	1.273	128	63	60	36
25 - 44	5.379	2.878	16.298	8.788	19.814	11.649	27.821	12.229	2.133	703	477	203
45 - 54	890	577	2.552	1.270	3.794	2.357	22.401	10.828	6.171	2.038	936	335
55 - 64	831	590	1.966	1.006	2.639	1.671	19.576	9.402	8.753	2.877	1.330	429
65 e più	477	381	1.177	543	1.950	1.060	19.059	9.389	19.201	7.589	4.674	1.143
CONDIZIONE PROFESSIONALE	6.090	3.658	18.011	10.616	25.163	18.031	36.579	26.187	4.643	3.224	405	288
<i>-di cui disoccupati</i>	<i>121</i>	<i>22</i>	<i>488</i>	<i>196</i>	<i>899</i>	<i>601</i>	<i>1.113</i>	<i>945</i>	<i>187</i>	<i>178</i>	<i>31</i>	<i>31</i>
Imprenditori, liberi professionisti	770	700	810	725	469	406	703	493	38	23	—	—
Lavoratori in proprio	124	75	1.126	829	3.609	2.756	11.295	7.747	1.981	1.167	139	85
Coadiuvanti	25	14	314	172	625	348	948	269	140	22	8	1
Dirigenti e impiegati	5.055	2.800	12.557	6.577	5.619	3.795	1.772	1.250	6	5	—	—
Lavoratori dipendenti	116	69	3.204	2.313	14.841	10.726	21.861	16.428	2.478	2.007	258	202
Agricoltura	41	35	401	307	1.149	924	5.751	4.135	1.710	1.077	189	116
Imprenditori, liberi professionisti	9	8	20	18	22	22	45	40	4	4	—	—
Lavoratori in proprio	12	11	148	130	626	508	4.390	3.112	1.289	801	117	70
Coadiuvanti	—	—	21	16	77	59	145	33	45	2	3	—
Dirigenti e impiegati	12	10	110	72	38	30	25	23	—	—	—	—
Lavoratori dipendenti	8	6	102	71	386	305	1.146	927	372	270	69	46
Industrie	335	280	3.925	2.995	10.618	7.803	16.126	12.755	1.696	1.541	158	151
Imprenditori, liberi professionisti	15	14	152	147	124	120	205	198	—	—	—	—
Lavoratori in proprio	2	1	206	191	951	878	2.028	1.748	139	107	5	3
Coadiuvanti	3	3	28	17	79	61	82	42	6	4	—	—
Dirigenti e impiegati	274	238	1.893	1.414	882	608	384	279	1	1	—	—
Lavoratori dipendenti	41	24	1.646	1.226	8.582	6.136	13.427	10.488	1.550	1.429	153	148
Altre attività	5.714	3.343	13.685	7.314	13.396	9.304	14.702	9.297	1.237	606	58	21
Imprenditori, liberi professionisti	746	678	638	560	323	264	453	255	34	19	—	—
Lavoratori in proprio	110	63	772	508	2.032	1.370	4.877	2.887	553	259	17	12
Coadiuvanti	22	11	265	139	469	228	721	194	89	16	5	1
Dirigenti e impiegati	4.769	2.552	10.554	5.091	4.699	3.157	1.363	948	5	4	—	—
Lavoratori dipendenti	67	39	1.456	1.016	5.873	4.285	7.288	5.013	556	308	36	8
CONDIZIONE NON PROFESSIONALE	1.655	807	15.575	6.261	32.885	14.283	71.692	25.910	50.576	19.584	7.216	1.933
In cerca di prima occupazione	837	308	4.855	1.887	6.454	3.379	2.431	1.405	160	101	4	3
Scolari e studenti	57	28	5.849	2.924	15.294	7.727	15.118	8.038	18.737	9.486	—	—
Casalinghe	155	—	2.642	—	7.048	—	27.314	—	11.053	—	2.010	—
Ritirati dal lavoro	428	309	1.470	842	2.533	1.882	23.672	14.705	18.437	9.124	3.895	1.402
Altri	178	162	759	608	1.556	1.295	3.157	1.762	2.189	873	1.307	528

TAV. 5 - Popolazione residente attiva e non attiva per sesso e classe di età, attiva per

RAMI DI ATTIVITÀ ECONOMICA	CLASSI DI											
	Meno di 14		14 - 19		20 - 24		25 - 29		30 - 34		35 - 39	
	MF	M	MF	M	MF	M	MF	M	MF	M	MF	M
CONDIZIONE PROFESSIONALE	—	—	2.401	1.438	7.868	5.041	12.890	8.217	14.313	9.413	10.665	7.178
- di cui disoccupati	—	—	179	93	594	336	583	344	374	241	227	162
Imprenditori, liberi professionisti	—	—	3	1	78	55	340	274	454	404	327	288
Lavoratori in proprio	—	—	69	43	716	495	1.360	1.021	1.853	1.310	1.841	1.290
Coadiuvanti	—	—	100	73	282	190	238	148	257	102	189	56
Dirigenti e impiegati	—	—	144	63	1.762	710	4.307	2.125	5.264	3.030	3.604	2.170
Lavoratori dipendenti	—	—	2.085	1.258	5.030	3.591	6.645	4.649	6.485	4.567	4.704	3.374
Agricoltura	—	—	169	120	428	336	564	444	636	443	649	442
Imprenditori, liberi professionisti	—	—	—	—	—	—	7	7	6	6	15	13
Lavoratori in proprio	—	—	25	20	134	112	278	225	415	287	423	278
Coadiuvanti	—	—	28	23	49	37	27	22	27	14	19	5
Dirigenti e impiegati	—	—	—	—	24	13	43	29	24	16	21	15
Lavoratori dipendenti	—	—	116	77	221	174	209	161	164	120	171	131
Energia, gas e acqua	—	—	17	17	96	82	225	208	225	204	229	210
Imprenditori, liberi professionisti	—	—	—	—	—	—	1	—	—	—	—	—
Lavoratori in proprio	—	—	—	—	—	—	—	—	—	—	—	—
Coadiuvanti	—	—	—	—	—	—	—	—	—	—	—	—
Dirigenti e impiegati	—	—	1	1	17	6	57	45	68	52	96	80
Lavoratori dipendenti	—	—	16	16	79	76	167	163	157	152	133	130
Ind. estratt., trasf. min., chim.	—	—	43	31	353	232	584	419	497	377	302	248
Imprenditori, liberi professionisti	—	—	—	—	1	1	1	1	2	2	3	3
Lavoratori in proprio	—	—	1	1	8	7	9	9	17	13	10	9
Coadiuvanti	—	—	2	1	1	—	2	1	—	—	1	—
Dirigenti e impiegati	—	—	3	—	47	19	122	71	148	100	74	64
Lavoratori dipendenti	—	—	37	29	296	205	450	337	330	262	214	172
Ind. lavoraz. metalli, mecc. prec.	—	—	182	165	514	409	1.801	865	2.457	1.255	1.413	689
Imprenditori, liberi professionisti	—	—	—	—	—	—	2	2	4	3	1	1
Lavoratori in proprio	—	—	1	1	31	30	83	82	112	111	80	78
Coadiuvanti	—	—	1	1	13	12	2	2	4	2	—	—
Dirigenti e impiegati	—	—	3	3	51	31	201	95	420	287	219	160
Lavoratori dipendenti	—	—	177	160	419	336	1.513	684	1.917	852	1.113	450
Ind. alim., tess., pelli, legno	—	—	571	175	1.034	440	1.012	561	833	550	660	465
Imprenditori, liberi professionisti	—	—	—	—	1	—	4	2	5	5	7	6
Lavoratori in proprio	—	—	5	4	48	40	75	62	123	94	173	134
Coadiuvanti	—	—	9	8	20	17	17	10	12	7	15	7
Dirigenti e impiegati	—	—	11	8	89	35	115	64	124	91	78	59
Lavoratori dipendenti	—	—	546	155	876	348	801	423	569	353	387	259
Ind. costr., install. impianti	—	—	459	431	1.589	1.521	1.677	1.612	1.506	1.463	1.357	1.335
Imprenditori, liberi professionisti	—	—	—	—	10	9	36	36	41	39	48	48
Lavoratori in proprio	—	—	5	5	76	76	199	195	214	213	236	236
Coadiuvanti	—	—	8	7	12	12	9	8	7	6	3	2
Dirigenti e impiegati	—	—	6	2	93	63	148	122	129	113	92	86
Lavoratori dipendenti	—	—	440	417	1.398	1.361	1.285	1.251	1.115	1.092	978	963
Commercio, pubbl. esercizi	—	—	615	364	1.411	780	1.678	1.106	1.818	1.129	1.485	909
Imprenditori, liberi professionisti	—	—	3	1	33	22	78	64	123	99	111	86
Lavoratori in proprio	—	—	15	8	310	183	561	374	784	495	758	448
Coadiuvanti	—	—	48	31	166	97	170	98	192	66	136	36
Dirigenti e impiegati	—	—	29	12	220	82	293	152	266	146	145	94
Lavoratori dipendenti	—	—	520	312	682	396	576	418	453	323	335	245
Trasporti e comunicazioni	—	—	22	17	400	339	945	806	1.251	1.096	925	795
Imprenditori, liberi professionisti	—	—	—	—	—	—	—	—	—	—	2	1
Lavoratori in proprio	—	—	3	3	23	22	42	42	56	56	58	54
Coadiuvanti	—	—	1	1	13	12	4	4	3	3	1	1
Dirigenti e impiegati	—	—	2	1	92	61	302	213	494	369	385	296
Lavoratori dipendenti	—	—	16	12	272	244	597	547	698	668	479	443
Credito, assic.; serv. imprese	—	—	23	4	275	107	605	391	570	480	380	318
Imprenditori, liberi professionisti	—	—	—	—	25	17	126	110	179	167	121	113
Lavoratori in proprio	—	—	—	—	3	3	4	3	10	8	7	5
Coadiuvanti	—	—	1	1	1	—	4	1	5	2	8	3
Dirigenti e impiegati	—	—	21	3	227	70	442	250	343	271	228	183
Lavoratori dipendenti	—	—	1	—	19	17	29	27	33	32	16	14
Pubblica amm.ne; servizi	—	—	300	114	1.768	795	3.799	1.805	4.520	2.416	3.265	1.767
Imprenditori, liberi professionisti	—	—	—	—	8	6	85	52	94	83	19	17
Lavoratori in proprio	—	—	14	1	83	22	109	29	122	33	96	48
Coadiuvanti	—	—	2	—	7	3	3	2	7	2	6	2
Dirigenti e impiegati	—	—	68	33	902	330	2.584	1.084	3.248	1.585	2.266	1.133
Lavoratori dipendenti	—	—	216	80	768	434	1.018	638	1.049	713	878	567
In cerca di prima occupazione	—	—	4.737	2.277	5.750	2.682	2.587	1.255	928	434	353	164
TOTALE POP. ATTIVA	—	—	7.138	3.715	13.618	7.723	15.477	9.472	15.241	9.847	11.018	7.342
Scolari e studenti	32.587	16.654	17.637	8.972	4.269	2.186	964	594	121	78	16	7
Casalinghe	—	—	825	—	2.485	—	3.397	—	4.138	—	3.536	—
Ritirati dal lavoro	—	—	20	14	21	12	32	18	60	35	123	73
Altri	20.790	10.799	1.088	936	965	887	387	285	284	170	279	157
TOTALE POP. NON ATTIVA	53.377	27.453	19.570	9.922	7.740	3.085	4.780	897	4.603	283	3.954	237

ramo di attività economica e posizione nella professione; non attiva per condizione non professionale

ETÀ (anni)

40 - 44		45 - 49		50 - 54		55 - 59		60 - 64		65 - 69		70 e più	
MF	M	MF	M	MF	M	MF	M	MF	M	MF	M	MF	M
11.291	7.779	10.087	7.180	9.920	7.362	7.371	5.490	2.498	1.796	955	683	632	427
250	210	227	208	228	213	149	141	28	25	—	—	—	—
352	299	307	249	343	283	264	226	138	115	103	85	81	68
2.456	1.686	2.718	1.788	2.964	1.994	2.361	1.632	976	716	560	409	400	275
247	50	236	48	225	65	179	53	56	18	32	15	19	8
3.268	2.070	2.128	1.357	2.010	1.321	1.670	1.060	644	382	136	93	72	46
4.968	3.674	4.698	3.738	4.378	3.699	2.897	2.519	684	565	124	81	60	30
1.060	685	1.466	962	1.867	1.287	1.500	1.133	523	420	235	209	144	113
14	13	17	15	19	17	10	10	5	5	4	4	3	2
760	486	1.131	728	1.451	982	1.192	881	434	343	211	186	128	104
36	2	38	2	37	3	21	2	5	—	1	—	3	—
17	15	17	11	20	18	16	15	3	3	—	—	—	—
233	169	263	206	340	267	261	225	76	69	19	19	10	7
163	145	92	87	84	84	53	53	10	10	—	—	1	—
—	—	—	—	1	1	—	—	—	—	—	—	—	—
—	—	—	—	—	—	—	—	—	—	—	—	—	—
75	60	29	25	34	34	16	16	2	2	—	—	1	—
88	85	63	62	49	49	37	37	8	8	—	—	—	—
329	265	229	198	225	208	113	105	25	23	8	8	4	3
3	3	7	6	5	4	3	3	—	—	—	—	1	1
31	28	17	14	16	14	14	9	3	2	5	5	1	1
2	—	—	—	2	2	—	—	—	—	—	—	—	—
63	56	29	24	22	22	10	8	2	2	1	1	—	—
230	178	176	154	180	166	86	85	20	19	2	2	2	1
1.030	567	698	446	434	346	257	237	39	34	12	9	7	6
3	3	2	2	1	1	1	1	1	1	—	—	—	—
72	68	52	50	41	39	20	20	9	9	3	3	4	4
—	—	1	1	—	—	2	1	—	—	—	—	—	—
125	97	81	60	65	50	25	23	1	—	—	—	—	—
830	399	562	333	326	256	209	192	27	23	9	6	3	2
721	532	657	501	589	465	403	325	103	84	46	30	24	17
3	3	9	9	8	7	6	6	1	1	2	2	1	1
215	153	206	136	174	112	118	72	57	44	24	16	14	10
11	3	11	3	12	5	7	5	2	1	2	1	—	—
72	61	58	54	57	47	37	33	5	5	2	2	1	1
420	312	373	299	338	294	235	209	38	33	16	9	8	5
1.709	1.682	1.822	1.794	1.839	1.822	1.197	1.184	252	249	32	30	15	12
75	75	59	58	69	67	39	38	11	11	16	16	2	1
280	276	198	195	154	153	74	73	17	17	3	2	3	3
2	—	1	—	2	—	1	—	—	—	—	—	—	—
66	62	43	42	45	44	35	34	17	15	2	2	1	1
1.286	1.269	1.521	1.499	1.569	1.558	1.048	1.038	207	206	11	10	9	7
1.626	935	1.563	872	1.556	908	1.290	749	573	362	398	238	299	178
126	88	127	81	131	86	106	73	53	36	39	23	29	20
922	541	941	531	981	572	860	502	410	261	292	177	236	139
187	42	177	39	161	51	140	40	46	15	27	14	16	8
132	93	93	63	77	57	53	38	28	22	20	15	12	7
259	171	225	158	206	142	131	96	36	28	20	9	6	4
956	810	718	640	663	575	453	393	95	75	13	12	10	9
3	2	3	2	4	3	2	2	1	1	2	2	1	1
77	75	85	85	83	79	41	40	20	20	9	8	6	6
—	—	3	3	4	1	2	1	—	—	—	—	—	—
400	295	259	212	254	202	156	124	36	25	1	1	1	1
476	438	368	338	318	290	252	226	38	29	1	1	2	1
323	279	217	197	193	174	156	144	67	55	40	38	35	34
105	92	70	68	66	63	67	63	47	44	28	27	27	26
8	6	6	4	7	6	7	7	4	2	3	3	2	2
4	1	3	—	2	1	4	2	1	—	—	—	—	—
180	156	120	112	87	82	67	62	9	5	8	7	6	6
26	24	18	13	31	22	11	10	6	4	1	1	—	—
3.374	1.879	2.625	1.483	2.470	1.493	1.949	1.167	811	484	171	109	93	55
20	20	13	8	39	34	30	30	19	16	12	11	17	16
91	53	82	45	57	37	35	28	22	18	10	9	6	6
5	2	2	—	4	2	2	1	1	1	2	—	—	—
2.138	1.175	1.399	754	1.349	765	1.255	707	541	303	102	65	50	30
1.120	629	1.129	676	1.021	655	627	401	228	146	45	24	20	3
272	177	69	50	20	20	25	24	—	—	—	—	—	—
11.563	7.956	10.156	7.230	9.940	7.382	7.396	5.514	2.498	1.796	955	683	632	427
6	3	1	—	—	—	—	—	—	—	—	—	—	—
4.537	—	5.450	—	6.225	—	6.110	—	3.834	—	3.678	—	6.007	—
364	209	1.060	601	2.822	1.565	6.151	3.433	7.483	4.412	10.442	6.166	21.857	11.726
379	204	436	266	654	361	886	456	737	364	786	370	2.181	733
5.286	416	6.947	867	9.701	1.926	13.147	3.889	12.054	4.776	14.906	6.536	30.045	12.459

TAV. 6 - Popolazione residente attiva e non attiva per sesso e stato civile; attiva per ramo di

RAMI DI ATTIVITÀ ECONOMICA POSIZIONE NELLA PROFESSIONE	MASCHI					TOTALE
	CELIBI	CONIUGATI	VEDOVI	SEPARATI LEGALMENTE	DIVORZIATI	
CONDIZIONE PROFESSIONALE	13.928	47.163	508	329	76	62.004
- di cui disoccupati	822	1.107	13	25	6	1.973
Imprenditori, liberi professionisti	360	1.926	26	31	4	2.347
Lavoratori in proprio	1.880	10.516	179	59	25	12.659
Coadiuvanti	386	435	4	1	—	826
Dirigenti e impiegati	3.025	11.181	87	118	16	14.427
Lavoratori dipendenti	8.277	23.105	212	120	31	31.745
Agricoltura, caccia, foreste, pesca	1.341	5.122	100	25	6	6.594
Imprenditori, liberi professionisti	13	77	2	—	—	92
Lavoratori in proprio	762	3.783	68	13	6	4.632
Coadiuvanti	85	25	—	—	—	110
Dirigenti e impiegati	38	93	2	2	—	135
Lavoratori dipendenti	443	1.144	28	10	—	1.625
Energia, gas e acqua	241	845	6	7	1	1.100
Imprenditori, liberi professionisti	—	1	—	—	—	1
Lavoratori in proprio	—	—	—	—	—	—
Coadiuvanti	—	—	—	—	—	—
Dirigenti e impiegati	41	273	4	3	—	321
Lavoratori dipendenti	200	571	2	4	1	778
Industrie estrattive, trasformazione minerali, chimiche	515	1.582	12	6	2	2.117
Imprenditori, liberi professionisti	4	20	—	—	—	24
Lavoratori in proprio	21	90	—	1	—	112
Coadiuvanti	1	3	—	—	—	4
Dirigenti e impiegati	62	297	3	5	—	367
Lavoratori dipendenti	427	1.172	9	—	2	1.610
Industrie lavorazione metalli, meccanica precisione	1.241	3.735	23	26	3	5.028
Imprenditori, liberi professionisti	3	11	—	—	—	14
Lavoratori in proprio	85	401	6	2	1	495
Coadiuvanti	15	5	—	—	—	20
Dirigenti e impiegati	125	675	1	5	—	806
Lavoratori dipendenti	1.013	2.643	16	19	2	3.693
Industrie alimentari, tessili, pelli, legno, altre	1.032	3.049	36	21	7	4.145
Imprenditori, liberi professionisti	1	41	—	—	—	42
Lavoratori in proprio	130	720	14	9	4	877
Coadiuvanti	34	33	—	—	—	67
Dirigenti e impiegati	97	357	4	2	—	460
Lavoratori dipendenti	770	1.898	18	10	3	2.699
Industria costruzioni, installazioni impianti edilizia	3.197	9.784	88	49	17	13.135
Imprenditori, liberi professionisti	40	352	2	4	—	398
Lavoratori in proprio	221	1.204	13	5	1	1.444
Coadiuvanti	24	12	—	—	—	36
Dirigenti e impiegati	157	420	1	6	2	586
Lavoratori dipendenti	2.755	7.796	72	34	14	10.671
Commercio, pubblici esercizi; riparazioni di veicoli	2.044	6.317	101	54	14	8.530
Imprenditori, liberi professionisti	77	579	11	10	2	679
Lavoratori in proprio	556	3.574	71	21	9	4.231
Coadiuvanti	204	328	4	1	—	537
Dirigenti e impiegati	212	553	6	10	—	781
Lavoratori dipendenti	995	1.283	9	12	3	2.302
Trasporti e comunicazioni	1.006	4.502	27	28	4	5.567
Imprenditori, liberi professionisti	—	14	—	—	—	14
Lavoratori in proprio	63	416	4	6	1	490
Coadiuvanti	16	10	—	—	—	26
Dirigenti e impiegati	275	1.504	9	12	—	1.800
Lavoratori dipendenti	652	2.558	14	10	3	3.237
Credito e assicurazione; servizi imprese; noleggio	481	1.703	10	22	5	2.221
Imprenditori, liberi professionisti	159	612	6	11	2	790
Lavoratori in proprio	8	41	—	—	—	49
Coadiuvanti	4	7	—	—	—	11
Dirigenti e impiegati	273	917	4	10	3	1.207
Lavoratori dipendenti	37	126	—	1	—	164
Pubblica amministrazione; servizi pubblici e privati	2.830	10.524	105	91	17	13.567
Imprenditori, liberi professionisti	63	219	5	6	—	293
Lavoratori in proprio	34	287	3	2	3	329
Coadiuvanti	3	12	—	—	—	15
Dirigenti e impiegati	1.745	6.092	53	63	11	7.964
Lavoratori dipendenti	985	3.914	44	20	3	4.966
In cerca di prima occupazione	6.229	829	2	21	2	7.083
TOTALE POPOLAZIONE ATTIVA	20.157	47.992	510	350	78	69.087
Scolari e studenti	28.377	114	—	3	—	28.494
Casalinghe	—	—	—	—	—	—
Ritirati dal lavoro	1.673	22.781	3.644	123	43	28.264
Altri	13.830	1.836	278	31	13	15.988
TOTALE POPOLAZIONE NON ATTIVA	43.880	24.731	3.922	157	56	72.746

attività economica e posizione nella professione; non attiva per condizione non professionale

FEMMINE						MASCHI E FEMMINE					
NUBILI	CONIUGATE	VEDOVE	SEPARATE LEGALMENTE	DIVORZiate	TOTALE	CELIBI E NUBILI	CONIUGATI	VEDOVI	SEPARATI LEGALMENTE	DIVORZIATI	TOTAL
7.189	19.804	1.483	301	110	28.887	21.117	66.967	1.991	630	186	90.891
439	407	8	10	2	866	1.261	1.514	21	35	8	2.814
86	308	40	7	2	443	446	2.234	66	38	6	2.736
575	4.493	488	35	24	5.615	2.455	15.009	667	94	49	18.215
151	1.062	20	1	—	1.234	537	1.497	24	2	—	2.011
3.111	7.012	297	116	46	10.582	6.136	18.193	384	234	62	25.009
3.266	6.929	638	142	38	11.013	11.543	30.034	850	262	69	42.716
309	2.150	170	10	8	2.647	1.650	7.272	270	35	14	9.241
—	6	1	1	—	8	13	83	3	1	—	111
149	1.641	150	5	5	1.950	911	5.424	218	18	11	6.511
18	157	6	—	—	181	103	182	6	—	—	211
17	30	2	1	—	50	55	123	4	3	—	111
125	316	11	3	3	458	568	1.460	39	13	3	2.011
25	68	1	—	1	95	266	913	7	7	2	1.111
—	1	—	—	—	1	—	2	—	—	—	—
—	—	—	—	—	—	—	—	—	—	—	—
—	—	—	—	—	—	—	—	—	—	—	—
22	51	1	—	1	75	63	324	5	3	1	311
3	16	—	—	—	19	203	587	2	4	1	711
165	407	19	1	3	595	680	1.989	31	7	5	2.711
—	2	—	—	—	2	4	22	—	—	—	—
3	13	2	—	2	20	24	103	2	1	2	111
2	4	—	—	—	6	3	7	—	—	—	—
61	93	—	—	—	154	123	390	3	5	—	511
99	295	17	1	1	413	526	1.467	26	1	3	2.011
526	3.129	98	48	15	3.816	1.767	6.864	121	74	18	8.811
—	1	—	—	—	1	3	12	—	—	—	—
2	8	2	1	—	13	87	409	8	3	1	511
—	5	—	—	—	5	15	10	—	—	—	—
75	298	5	4	3	385	200	973	6	9	3	1.111
449	2.817	91	43	12	3.412	1.462	5.460	107	62	14	7.111
1.147	1.284	47	21	9	2.508	2.179	4.333	83	42	16	6.611
2	3	—	—	—	5	3	44	—	—	—	—
83	244	20	3	5	355	213	964	34	12	9	1.211
7	44	—	—	—	51	41	77	—	—	—	111
79	100	3	6	1	189	176	457	7	8	1	611
976	893	24	12	3	1.908	1.746	2.791	42	22	6	4.611
129	179	5	5	1	319	3.326	9.963	93	54	18	13.411
—	8	—	—	—	8	40	360	2	4	—	411
2	13	—	—	—	15	223	1.217	13	5	1	1.411
2	7	—	—	—	9	26	19	—	—	—	—
49	40	1	1	—	91	206	460	2	7	2	611
76	111	4	4	1	196	2.831	7.907	76	38	15	10.811
1.267	4.063	392	46	14	5.782	3.311	10.380	493	100	28	14.311
34	205	35	4	2	280	111	784	46	14	4	911
266	2.238	304	23	8	2.839	822	5.812	375	44	17	7.011
110	806	12	1	—	929	314	1.134	16	2	—	1.411
249	318	11	7	2	587	461	871	17	17	2	1.311
608	496	30	11	2	1.147	1.603	1.779	39	23	5	3.411
195	637	38	9	5	884	1.201	5.139	65	37	9	6.411
—	4	—	—	—	4	—	18	—	—	—	—
—	12	1	—	—	13	63	428	5	6	1	511
—	5	—	—	—	5	16	15	—	—	—	—
136	418	19	5	4	582	411	1.922	28	17	4	2.311
59	198	18	4	1	280	711	2.756	32	14	4	3.511
305	335	14	7	2	663	786	2.038	24	29	7	2.881
21	46	3	1	—	71	180	658	9	12	2	811
—	10	2	—	—	12	8	51	2	—	—	—
3	17	2	—	—	22	7	24	2	—	—	—
273	247	3	6	2	531	546	1.164	7	16	5	1.711
8	15	4	—	—	27	45	141	4	1	—	111
3.121	7.552	699	154	52	11.578	5.951	18.076	804	245	69	25.141
29	32	1	1	—	63	92	251	6	7	—	311
70	314	7	3	4	398	104	601	10	5	7	721
9	17	—	—	—	26	12	29	—	—	—	—
2.150	5.417	252	86	33	7.938	3.895	11.509	305	149	44	15.901
863	1.772	439	64	15	3.153	1.848	5.686	483	84	18	8.111
5.651	1.939	29	36	3	7.658	11.880	2.768	31	57	5	14.741
12.840	21.743	1.512	337	113	36.545	32.997	69.735	2.022	687	191	105.631
26.816	280	3	8	—	27.107	55.193	394	3	11	—	55.601
3.136	39.945	6.957	136	48	50.222	3.136	39.945	6.957	136	48	50.221
2.501	10.743	8.827	61	39	22.171	4.174	33.524	12.471	184	82	50.431
11.294	1.206	1.329	26	9	13.864	25.124	3.042	1.607	57	22	29.851
49.747	52.174	17.116	231	96	113.364	87.627	76.905	21.038	388	152	186.111

TAV. 7 - Popolazione residente attiva in condizione professionale per

N. CLASSIFICAZIONE	RAMI E CLASSI DI ATTIVITÀ ECONOMICA	POSIZIONE			
		IMPRENDITORI E LIBERI PROFESSIONISTI		LAVORATORI IN PROPRIO	
		MF	M	MF	M
0	Agricoltura, caccia, foreste, pesca	100	92	6.582	4.631
01	Agricoltura e caccia	100	92	6.435	4.555
02	Foreste	—	—	43	41
03	Pesca	—	—	6	—
04	Attività connesse con agricoltura	—	—	98	31
1	Energia, gas e acqua	2	1	—	—
1A	Estrazione di combustibili - Industria petrolifera	—	—	—	—
11	Industria dell'estrazione e agglomerazione di combustibili solidi	—	—	—	—
12	Cokerie	—	—	—	—
13	Industria dell'estrazione di petrolio e gas naturali	—	—	—	—
14	Industria petrolifera	—	—	—	—
15	Industria dei combustibili nucleari	—	—	—	—
1B	Energia elettrica, gas e acqua	2	1	—	—
16	Industria produzione e distribuzione di energia elettrica e gas	1	—	—	—
17	Industria raccolta, depurazione e distribuzione di acqua	1	1	—	—
2	Industrie estrattive, manifatturiere per trasformazione minerali, chimiche	26	24	132	112
21	Industria dell'estrazione di minerali metalliferi	—	—	1	—
22	Industria della produzione e prima trasformazione dei metalli	1	1	7	—
23	Industria estrazione di minerali non metalliferi; torbiere	8	8	8	—
24	Industria della lavorazione di minerali non metalliferi	16	14	107	94
25	Industrie chimiche	1	1	9	—
26	Industria della produzione di fibre artificiali e sintetiche	—	—	—	—
3	Industrie manifatturiere per lavorazione metalli; meccanica di precisione	15	14	508	494
31	Industria della costruzione di prodotti in metallo	7	6	354	342
32	Industria costruzione e installazione di macchine e di materiale meccanico	8	8	27	21
33	Industria della costruzione, installazione e riparazione di macchine	—	—	5	—
34	Industria costruzione e installazione di impianti e riparazione di materiale elettrico	—	—	103	102
35	Industria costruzione e montaggio di autoveicoli	—	—	9	—
36	Industria della costruzione di altri mezzi di trasporto	—	—	2	—
37	Industria della costruzione di strumenti di precisione	—	—	8	—
4	Industrie manifatturiere alimentari, tessili, abbigliamento, mobilio, altre	47	42	1.232	872
41	Industrie alimentari	4	4	186	131
42	Industrie dello zucchero, delle bevande e del tabacco	4	3	12	—
43	Industrie tessili	1	1	92	11
44	Industrie delle pelli e del cuoio	—	—	15	13
45	Industrie delle calzature, di abbigliamento e affini	13	10	286	92
46	Industrie del legno e del mobile in legno	16	15	497	476
47	Industrie della carta; stampa ed editoria	6	6	56	42
48	Industrie della gomma e manufatti di materie plastiche	2	2	48	42
49	Industrie manifatturiere diverse	1	1	60	51
5	Industrie costruzioni e installazioni impianti per edilizia	406	398	1.459	1.444
50	Edilizia e genio civile	406	398	1.459	1.444
6	Commercio, pubblici esercizi; riparazioni di veicoli	959	879	7.070	4.231
6A	Commercio, pubblici esercizi e alberghi	959	879	6.417	3.582
61	Commercio all'ingrosso	177	146	320	245
62	Commercio all'ingrosso di materiali da recupero	—	—	8	7
63	Intermediari del commercio	141	132	59	47
64	Commercio al minuto alimentari, abbigliamento; farmacie	378	215	4.363	2.292
65	Commercio al minuto veicoli, carburanti, libri, articoli vari	112	86	761	479
66	Pubblici esercizi ed esercizi alberghieri	151	100	906	513
6B	Riparazioni di beni di consumo e di veicoli	—	—	653	642
67	Riparazioni di beni di consumo e di veicoli	—	—	653	645
7	Trasporti e comunicazioni	18	14	503	490
71	Ferrovie	2	2	1	1
72	Altri trasporti terrestri	10	7	449	439
73	Trasporti fluviali, lacuali e lagunari	—	—	—	—
74	Trasporti marittimi e cabotaggio	—	—	—	—
75	Trasporti aerei	—	—	—	—
76	Attività connesse ai trasporti	6	5	37	37
77	Agenzie di viaggio, intermediari dei trasporti, magazzini	—	—	16	13
79	Comunicazioni	—	—	—	—
8	Credito e assicurazione; servizi alle imprese; noleggio	861	790	61	49
8A	Credito e assicurazione	87	88	6	5
81	Istituti di credito	2	1	—	—
82	Assicurazione	65	57	6	5
8B	Servizi prestati alle imprese; noleggio	794	732	55	44
83	Ausiliari finanziari; servizi alle imprese	792	730	31	23
84	Noleggio di beni mobili	2	2	24	21
9	Pubblica amministrazione; servizi pubblici e privati	356	293	727	329
9A	Pubblica amministrazione	—	—	—	—
91	Pubblica amministrazione, difesa, sicurezza sociale	—	—	—	—
9B	Servizi pubblici e privati	356	293	727	329
92	Servizi di igiene, amministrazione di cimiteri	3	1	15	4
93	Istruzione	19	14	8	7
94	Ricerca e sviluppo	1	1	—	—
95	Sanità e servizi veterinari	287	243	37	30
96	Altri servizi sociali	5	—	—	—
97	Servizi ricreativi e culturali	21	18	22	12
98	Servizi personali	20	—	—	—
99	Rappresentanze diplomatiche, organizzazioni internazionali	—	—	—	—

sesso, posizione nella professione, ramo e classe di attività economica

NELLA PROFESSIONE								N. CLASSIFI- CAZIONE
COADIUVANTI		DIRIGENTI E IMPIEGATI		LAVORATORI DIPENDENTI		TOTALE		
MF	M	MF	M	MF	M	MF	M	
291	110	185	135	2.083	1.625	9.241	6.594	0
282	104	68	41	1.565	1.157	8.450	5.945	01
5	4	7	6	313	292	368	344	02
—	—	—	—	28	26	34	29	03
4	2	110	88	177	150	389	276	04
—	—	396	321	797	778	1.195	1.100	1
—	—	35	33	149	141	184	174	1A
—	—	3	3	11	10	14	13	11
—	—	1	—	6	4	7	4	12
—	—	18	18	89	89	107	107	13
—	—	9	8	36	32	45	40	14
—	—	4	4	7	6	11	10	15
—	—	361	288	648	637	1.011	926	1B
—	—	343	274	578	567	922	841	16
—	—	18	14	70	70	89	85	17
10	4	521	367	2.023	1.610	2.712	2.117	2
—	—	8	5	38	34	47	40	21
1	1	68	54	464	444	541	506	22
—	—	31	18	152	139	199	173	23
8	3	85	66	622	594	838	767	24
1	—	329	224	742	394	1.082	626	25
—	—	—	—	5	5	5	5	26
25	20	1.191	806	7.105	3.693	8.844	5.028	3
17	15	56	40	788	708	1.222	1.111	31
2	—	40	34	433	387	510	456	32
—	—	25	15	66	43	96	63	33
5	4	926	604	4.959	1.734	5.993	2.444	34
1	1	129	102	786	764	925	876	35
—	—	8	6	41	34	51	42	36
—	—	7	5	32	23	47	36	37
118	67	649	460	4.607	2.699	6.653	4.145	4
42	25	77	49	255	202	564	411	41
4	2	135	113	413	366	568	492	42
8	3	77	52	521	175	699	246	43
3	1	5	4	60	28	83	46	44
13	3	71	37	1.321	159	1.684	301	45
29	22	63	38	935	799	1.540	1.353	46
9	6	142	114	794	728	1.007	897	47
3	2	33	24	197	185	283	258	48
7	3	46	29	111	57	225	141	49
45	36	677	586	10.867	10.671	13.454	13.135	5
45	36	677	586	10.867	10.671	13.454	13.135	50
1.466	537	1.368	781	3.449	2.302	14.312	8.530	6
1.448	520	1.336	759	2.674	1.591	12.834	7.135	6A
92	41	340	222	486	402	1.415	1.056	61
1	—	6	5	11	11	26	23	62
10	3	93	75	4	4	307	261	63
851	281	402	178	976	433	6.970	3.402	64
139	61	309	154	302	192	1.623	972	65
355	134	186	125	895	549	2.493	1.421	66
18	17	32	22	775	711	1.478	1.395	6B
18	17	32	22	775	711	1.478	1.395	67
31	26	2.382	1.800	3.517	3.237	6.451	5.567	7
—	—	865	800	1.598	1.524	2.466	2.327	71
24	24	88	75	813	805	1.384	1.350	72
—	—	3	3	6	5	9	8	73
—	—	9	7	25	17	34	24	74
—	—	16	11	8	7	24	18	75
1	—	63	60	125	106	232	208	76
2	1	26	16	70	50	114	80	77
4	1	1.312	828	872	723	2.188	1.552	79
33	11	1.738	1.207	191	164	2.884	2.221	8
3	1	1.052	834	88	74	1.216	972	8A
—	—	932	773	83	71	1.017	845	81
3	1	120	61	5	3	199	127	82
30	10	686	373	103	90	1.668	1.249	8B
29	9	682	370	95	83	1.629	1.215	83
1	1	4	3	8	7	39	34	84
41	15	15.902	7.964	8.119	4.966	25.145	13.567	9
—	—	5.754	3.936	3.485	3.086	9.239	7.022	9A
—	—	5.754	3.936	3.485	3.086	9.239	7.022	91
41	15	10.148	4.028	4.634	1.880	15.906	6.545	9B
—	—	24	14	310	174	352	193	92
5	1	7.090	2.276	1.243	562	8.365	2.860	93
—	—	91	64	16	13	108	78	94
2	—	1.751	865	1.808	673	3.885	1.811	95
—	—	878	604	217	118	1.100	722	96
1	1	294	190	179	116	517	337	97
33	13	13	8	859	224	1.570	537	98
—	—	7	7	2	—	9	7	99
2.060	826	25.009	14.427	42.758	31.745	90.891	62.004	

TAV. 8 - Popolazione residente attiva in condizione professionale per sesso e professione

N. CLASSIFICAZIONE	PROFESSIONI	MF	M	N. CLASSIFICAZIONE	PROFESSIONI	MF	M
1	Professioni liberali, tecniche, scientifiche, e assimilate	13.687	6.981	1.74	Altri ingegneri	138	136
1.1	Professori, insegnanti, e assimilati	6.380	1.918	1.75	Architetti	83	62
1.11	Professori universitari e assimilati	155	115	1.76	Geometri e periti edili	783	783
1.12	Professori di scuola secondaria superiore e assimilati	1.157	559	1.77	Periti industriali, periti chimici, e assimilati	155	139
1.13	Professori di scuola media e assimilati	1.541	522	1.78	Disegnatori tecnici e cartografi	100	88
1.14	Insegnanti di scuola elementare e assimilati	2.619	325	1.79	Tecnici di impianti nucleari	8	7
1.15	Presidi, capi di istituti di istruzione, direttori didattici	82	65	1.8	Matematici, statistici, economisti e commercialisti	183	115
1.16	Insegnanti non altrove classificati	800	328	1.81	Matematici, statistici, economisti, sociologi	6	4
1.17	Cultori di discipline non altrove classificati	26	4	1.82	Commercialisti e assimilati	177	111
1.2	Scrittori, giornalisti, artisti, e assimilati	232	187	1.9	Impiegati tecnici	1.693	1.384
1.21	Scrittori, giornalisti e pubblicitari	30	27	1.91	Tecnici con mansioni direttive e di concetto (escluse le professioni agricole)	833	672
1.22	Pittori, scultori, e assimilati	41	32	1.92	Tecnici con mansioni esecutive (escluse le professioni agricole)	860	712
1.23	Registi, direttori artistici, coreografi e tecnici dello spettacolo	15	10	2	Professioni amministrative e assimilate	15.496	10.788
1.24	Musicisti, orchestrali, artisti lirici, attori	97	70	2.1	Imprenditori e direttori imprese e pubblica amministrazione	793	705
1.25	Artisti di varietà e assimilati	4	4	2.11	Imprenditori titolari e amministratori delegati di imprese industriali, dei trasporti, del credito e dei servizi	528	499
1.26	Atleti, allenatori, e assimilati	45	44	2.12	Imprenditori titolari e amministratori delegati di imprese commerciali	146	106
1.3	Membri del clero e assimilati	147	142	2.13	Imprenditori titolari e amministratori delegati di pubblici esercizi	21	16
1.31	Arcivescovi, vescovi diocesani e superiori generali	10	5	2.14	Direttori e categorie simili delle industrie, trasporti, credito e servizi	40	36
1.32	Parroci e altri sacerdoti addetti alla cura delle anime	136	136	2.15	Direttori e categorie simili del commercio	14	13
1.33	Ministri di culti non cattolici	1	1	2.16	Direttori e categorie simili dei pubblici esercizi	18	14
1.4	Medici, farmacisti, ostetriche, infermieri e tecnici sanitari	3.117	1.409	2.17	Direttori generali e categorie simili della pubblica amministrazione	26	21
1.41	Medici chirurghi generici	653	544	2.2	Impiegati amministrativi con mansioni direttive e di concetto	6.182	4.051
1.42	Medici chirurghi specialisti	196	157	2.21	Impiegati amministrativi con mansioni direttive e di concetto	3.818	2.545
1.43	Dentisti	33	29	2.22	Bibliotecari, impiegati di archivio, e assimilati	73	28
1.44	Farmacisti	120	59	2.23	Cancellieri e ufficiali giudiziari	79	54
1.45	Ostetriche	125	—	2.24	Capistazione e assimilati	197	190
1.46	Infermieri e assimilati	1.660	494	2.25	Titolari uffici postali, telegrafici, e assimilati	68	46
1.47	Operatori radiografici, ottici, odontotecnici, e assimilati	136	95	2.26	Analisti e programmatori di calcolatori elettronici e di macchine contabili	64	56
1.48	Assistenti, tecnici sanitari, e assimilati	194	31	2.27	Capitreno e assimilati	239	225
1.5	Magistrati, avvocati, notai	312	290	2.28	Cassieri di negozio	51	6
1.51	Magistrati e giuristi	38	36	2.29	Contabili, economi, cassieri non altrove classificati	1.593	901
1.52	Avvocati e procuratori legali	246	232	2.3	Impiegati amministrativi con mansioni esecutive	6.130	3.663
1.53	Notai	28	22	2.31	Dattilografi e stenografi	390	83
1.6	Agronomi, veterinari e biologi	143	114	2.32	Operatori di macchine contabili e calcolatrici	57	24
1.61	Agronomi; periti agrari, forestali, zootecnici; e assimilati	74	59	2.33	Operatori di macchine perforatrici	62	41
1.62	Veterinari	38	38	2.34	Operatori di calcolatori elettronici, di macchine tradizionali, e assimilati	128	66
1.63	Biologi, zoologi, naturalisti	31	17	2.35	Fattorini e bigliettai	51	50
1.7	Fisici, chimici, ingegneri, geometri, periti industriali, disegnatori e cartografi	1.480	1.422				
1.71	Fisici, astronomi, geologi	10	10				
1.72	Chimici	23	22				
1.73	Ingegneri edili	180	175				

segue TAV. 8 — Popolazione residente attiva in condizione professionale per sesso e professione

N. CLASSIFICAZIONE	PROFESSIONI	MF	M	N. CLASSIFICAZIONE	PROFESSIONI	MF	M
2.36	Portalettere e fattorini postali	432	340	4.2	Fonditori, laminatori, e assimilati	271	232
2.37	Telefonisti e telegrafisti	237	137	4.21	Fonditori, fornaioli e formatori	196	165
2.38	Pesatori e misuratori	71	15	4.22	Laminatori e trafilatori	55	50
2.39	Impiegati amministrativi non altrove classificati	4.702	2.907	4.23	Galvanoplastieri, cementatori e temperatori	20	17
2.4	Membri dei corpi armati dello stato	551	551	4.3	Fabbriferri, tornitori, incisori, orafi, argentieri, e assimilati	5.243	2.968
2.41	Ufficiali	132	132	4.31	Fabbriferri e fucinatori	442	427
2.42	Sottufficiali	400	400	4.32	Alesatori, fresatori e tornitori	272	253
2.43	Graduati e militari di carriera	19	19	4.33	Finitori e pulitori di prodotti meccanici	27	25
2.5	Membri dei corpi di polizia e sicurezza interna	1.840	1.818	4.34	Utensilisti ed attrezzisti di officina	37	36
2.51	Ufficiali dei carabinieri, di polizia, della guardia di finanza, dei vigili del fuoco, e assimilati	43	42	4.35	Incisori di metalli, orafi e argentieri	41	38
2.52	Ispettori generali di P. S., questori, commissari di polizia, e assimilati	7	7	4.36	Operai metallurgici non altrove classificati	4.424	2.189
2.53	Sottufficiali dei carabinieri, di polizia, della guardia di finanza, dei vigili del fuoco, e assimilati	376	375	4.4	Meccanici montatori, riparatori, di precisione, e assimilati	1.787	1.661
2.54	Carabinieri, agenti di polizia, guardie di finanza, vigili del fuoco e assimilati	1.414	1.394	4.41	Meccanici generici e riparatori meccanici	1.333	1.300
3	Professioni inerenti all'agricoltura, alla silvicoltura, all'allevamento del bestiame e alla pesca	8.943	6.358	4.42	Meccanici montatori	293	238
3.1	Conduttori e direttori di aziende agricole, forestali e zootecniche	6.920	4.786	4.43	Meccanici e riparatori meccanici di protesi	15	14
3.11	Conduttori di aziende ad ordinamento produttivo misto e assimilati	6.620	4.530	4.44	Meccanici di precisione e orologiai	113	80
3.12	Conduttori di aziende ad ordinamento produttivo specializzato e assimilati	54	47	4.45	Lubrificatori e pulitori	33	29
3.13	Conduttori allevatori e assimilati	225	193	4.5	Carpentieri in ferro, saldatori, e assimilati	1.441	1.007
3.14	Direttori e categorie similari delle aziende agricole, forestali e zootecniche	21	16	4.51	Carpentieri in ferro	185	181
3.2	Lavoratori agricoli, conducenti di macchine agricole, pastori, e assimilati	1.755	1.332	4.52	Saldatori	864	458
3.21	Lavoratori agricoli generici	1.479	1.067	4.53	Lamieristi e ramai	392	368
3.22	Lavoratori agricoli specializzati	92	83	4.6	Frantumatori, cementieri e operai addetti alla lavorazione dei minerali non metalliferi	457	413
3.23	Conducenti di macchine agricole	24	24	4.61	Frantumatori, cementieri, e assimilati	38	33
3.24	Pastori e guardiani di animali	160	158	4.62	Tagliatori, levigatori, modellatori, di pietre, e assimilati	154	147
3.3	Lavoratori forestali e carbonai	240	229	4.63	Vetrai	81	68
3.31	Lavoratori forestali e boschivi	236	225	4.64	Ceramisti e terracottai	64	49
3.32	Carbonai	4	4	4.65	Fornaci di laterizi	96	96
3.4	Pescatori, cacciatori, e assimilati	28	11	4.66	Molatori, lucidatori e smerigliatori di pietre e vetro	8	8
3.41	Pescatori e assimilati	12	7	4.67	Incisori, decoratori, mosaicisti, di pietre, ceramiche e vetro	16	12
3.42	Cacciatori	16	4	5	Professioni inerenti alla trasformazione dei prodotti	7.823	4.948
4	Professioni inerenti alla estrazione ed alla lavorazione dei minerali e dei loro prodotti	9.545	6.610	5.1	Panettieri, pastai, dolciari, macellatori, casari, vinificatori, e assimilati	849	627
4.1	Sondatori, perforatori, minatori, e assimilati	346	329	5.11	Mugnai e risieri	42	29
4.11	Sondatori e perforatori	51	50	5.12	Panettieri e pastai	320	224
4.12	Minatori e cavaatori	236	231	5.13	Pasticcieri, caramellai, e assimilati	147	85
4.13	Manovali di miniera e di cava	35	35	5.14	Zuccherieri	80	77
4.14	Operai addetti alla estrazione e alla preparazione dei minerali non altrove classificati	24	13	5.15	Macellatori, insaccatori, salatori, e assimilati	73	63
				5.16	Conservieri	20	12
				5.17	Casari	97	86
				5.18	Vinificatori, birrai, lavoratori delle acque minerali, delle bevande alcoliche e analcoliche	35	28
				5.19	Cernitori di prodotti agricoli e addetti alla lavorazione dei prodotti alimentari non altrove classificati	35	23

segue TAV. 8 — Popolazione residente attiva in condizione professionale per sesso e professione

N. CLASSIFICAZIONE	PROFESSIONI	MF	M	N. CLASSIFICAZIONE	PROFESSIONI	MF	M
5.2	Selezionatori, condizionatori e confezionatori del tabacco	13	12	5.77	Pirotecnici e artigieri	8	6
5.21	Condizionatori del tabacco	11	10	5.78	Profumisti, saponieri, e assimilati	4	3
5.22	Sigarai, sigarettai e altri confezionatori del tabacco	2	2	5.79	Sorveglianti di apparecchi chimici e altri addetti alle lavorazioni chimiche non altrove classificati	496	258
5.3	Filatori, tessitori, tintori, e assimilati	593	145	5.8	Cartai, cartotecnici, tipografi, legatori, fotografi, e assimilati	880	762
5.31	Cernitori, essiccatori, lavatori, cardatori, e assimilati	17	14	5.81	Cartai e cartonai	362	347
5.32	Filatori	36	6	5.82	Cartotecnici	159	139
5.33	Tessitori	51	29	5.83	Addetti alla lavorazione e fabbricazione della carta non altrove classificati	38	34
5.34	Finitori di filati e tessuti	33	9	5.84	Compositori	109	86
5.35	Candeggiatori e tintori di filati e tessuti	17	8	5.85	Impressori	18	15
5.36	Stampatori di tessuti	3	—	5.86	Litografi, zincografi	9	9
5.37	Operai tessili non altrove classificati	436	79	5.87	Fotografi e fototecnici	164	123
5.4	Maglieristi, sarti, cappellai, tappezzieri	1.681	257	5.88	Legatori	19	7
5.41	Biancheristi e camiciari	419	33	5.89	Addetti alle lavorazioni poligrafiche e di legatoria non altrove classificati	2	2
5.42	Maglieristi e calzettai	172	31	5.9	Verificatori, imballatori, e assimilati	303	136
5.43	Sarti e confezionatori di pellicce	697	130	5.91	Verificatori di prodotti	91	37
5.44	Cravattai, cappellai, guantai, e assimilati	7	4	5.92	Imballatori, inscatolatori, imbottiglieri, e assimilati	212	99
5.45	Ricamatrici, ornatori, e assimilati	206	—	6	Professioni inerenti alle costruzioni edili e all'installazione ed esercizio impianti elettricità, gas, acqua	13.937	13.102
5.46	Bottonieri e assimilati	12	8	6.1	Capimastri, muratori, decoratori, conduttori di macchine edili, e assimilati	10.396	10.106
5.47	Tappezzieri e materassai	55	40	6.11	Capimastri	110	106
5.48	Lavoratori dell'abbigliamento e dell'arredamento non altrove classificati	113	11	6.12	Muratori	3.338	3.292
5.5	Conciatori, calzolai, pellettieri, e assimilati	194	138	6.13	Armatori cementisti e ferraioi	445	439
5.51	Conciatori e tintori di pelli, simipelli e cuoio	36	23	6.14	Stuccatori, decoratori, pittori edili	456	445
5.52	Calzolai	110	94	6.15	Pavimentatori edili, stradali, e assimilati	246	241
5.53	Borsettai, valigiai, e assimilati	18	8	6.16	Armatori di gallerie, di linee ferrotramviarie, e assimilati	82	82
5.54	Addetti alla lavorazione delle pelli, simipelli e del cuoio non altrove classificati	30	13	6.17	Conduttori di macchine edili e assimilati	249	241
5.6	Segatori, tornitori, falegnami, mobiliari, e assimilati	2.497	2.362	6.18	Cantonieri stradali e ferroviari	498	475
5.61	Segatori e piallatori del legname	56	42	6.19	Manovali edili, sterratori, e assimilati	4.972	4.785
5.62	Falegnami e mobiliari in legno e formica	1.127	1.044	6.2	Elettricisti, elettrotecnici, radiotecnici, e assimilati	2.668	2.145
5.63	Tornitori, intagliatori, incisori, del legno, e assimilati	9	7	6.21	Centralisti e cabinisti	137	131
5.64	Liutai e assimilati	11	7	6.22	Elettricisti	1.210	1.188
5.65	Bottai, carradori, e assimilati	4	3	6.23	Elettrotecnici	537	347
5.66	Carpentieri in legno	1.157	1.153	6.24	Tecnici della radio, della televisione, del cinema e operatori di proiezione	92	75
5.67	Mobiliari in canna, vimini e giunchi, cestai, canestrai, stuoiai, e assimilati	13	8	6.25	Installatori impianti di telecomunicazione	583	358
5.68	Verniciatori e lucidatori del legno e paglia	32	32	6.26	Addetti alla installazione ed esercizio di impianti elettrici non altrove classificati	109	46
5.69	Addetti alla lavorazione del legno e dei materiali legnosi non altrove classificati	88	66	6.3	Gasisti, idraulici e termoidraulici	873	851
5.7	Analizzatori, petrolieri, gommai, profumisti, e assimilati	813	509	6.31	Posatori di tubi	14	14
5.71	Analizzatori, campionatori, dosatori, e assimilati	113	69	6.32	Gasisti	23	16
5.72	Coloristi	4	2	6.33	Idraulici, stagnini e termoidraulici	760	751
5.73	Petrolieri	11	11	6.34	Conduttori di impianti termici e assimilati	76	70
5.74	Gommai	101	92				
5.75	Plasticisti	76	68				
5.76	Fiammiferai	—	—				

segue TAV. 8 — Popolazione residente attiva in condizione professionale per sesso e professione

N. CLASSIFICAZIONE	PROFESSIONI	MF	M	N. CLASSIFICAZIONE	PROFESSIONI	MF	M
7	Professioni inerenti al commercio e ai pubblici esercizi	11.360	6.079	8.32	Motoristi di aviazione a terra	1	1
7.1	Esercenti di negozio e assimilati	6.817	3.614	8.33	Addetti ai trasporti aerei non altrove classificati	5	5
7.11	Commercianti e esercenti di negozio	6.129	3.100	8.4	Noleggiatori di mezzi di trasporto, spedizionieri e altri lavoratori delle attività ausiliarie dei trasporti non altrove classificati	25	23
7.12	Esercenti di edicole e negozi di giornali	51	26	8.41	Noleggiatori di mezzi di trasporto	22	21
7.13	Commercianti ambulanti	637	488	8.42	Spedizionieri e sdoganatori	1	1
7.2	Assistenti di vendita, commessi, rappresentanti di commercio, e assimilati	1.834	1.046	8.43	Palombari e assimilati	2	1
7.21	Assistenti di vendita e assimilati	73	49	8.5	Facchini e altri lavoratori dei trasporti non altrove classificati	447	383
7.22	Commessi di vendita e banconieri	1.122	462	8.51	Facchini, caricatori e scaricatori	261	236
7.23	Rappresentanti di commercio, viaggiatori, mediatori, e assimilati	442	391	8.52	Lavoratori dei trasporti non altrove classificati	186	147
7.24	Rappresentanti e mediatori del credito e assicurazioni, dei trasporti e dei servizi	144	115	9	Professioni inerenti ai servizi	6.105	3.257
7.25	Altri lavoratori del commercio non altrove classificati	53	29	9.1	Esercenti e gestori di cinema, teatri e simili e di agenzie per la fornitura di servizi	42	26
7.3	Esercenti alberghi, caffè, e assimilati	1.243	669	9.11	Esercenti e gestori di cinema, teatri e simili	25	15
7.31	Esercenti alberghi, ristoranti e assimilati	601	320	9.12	Esercenti e gestori di agenzie per la fornitura di servizi	17	11
7.32	Esercenti di bar, caffè, e assimilati	642	349	9.2	Assistenti sociali, interpreti, traduttori, grafologi	122	21
7.4	Portieri, cuochi, camerieri di pubblici esercizi, baristi, e assimilati	1.466	750	9.21	Assistenti sociali	110	16
7.41	Portieri di alberghi, di pubblici esercizi, e assimilati	53	50	9.22	Interpreti e traduttori	8	3
7.42	Cuochi di alberghi, di pubblici esercizi, e assimilati	495	184	9.23	Grafologi e assimilati	4	2
7.43	Camerieri di alberghi e assimilati	129	65	9.3	Indossatori, assistenti di volo, guide turistiche, e assimilati	15	4
7.44	Camerieri di ristoranti, caffè, e assimilati	261	187	9.31	Indossatori	11	3
7.45	Baristi e assimilati	257	167	9.32	Fotomodelle e modelle artistiche	3	1
7.46	Guardarobieri, fattorini, inservienti di pubblici esercizi, e assimilati	271	97	9.33	Assistenti di volo e guide turistiche	1	—
8	Professioni inerenti ai trasporti	3.995	3.881	9.4	Barbieri, parrucchieri, smacchiatori, e assimilati	963	351
8.1	Macchinisti ferroviari, conducenti di tramvie, autisti, e assimilati	3.488	3.442	9.41	Barbieri, parrucchieri, manicure, e assimilati	786	294
8.11	Macchinisti ferroviari e assimilati	436	429	9.42	Smacchiatori, tintori, e assimilati	177	57
8.12	Conducenti di tramvie e simili	10	10	9.5	Spazzini, pulitori, e assimilati	624	554
8.13	Deviatori, manovratori, frenatori, ferroviari e tramviari	498	488	9.51	Spazzini, disinfestatori, e assimilati	603	539
8.14	Autisti	2.366	2.343	9.52	Pulitori, lavaggiatori di veicoli, e assimilati	21	15
8.15	Gruisti, carropontisti, e assimilati	92	89	9.6	Domestici, portieri, bidelli, guardiani, e assimilati	4.280	2.250
8.16	Conducenti di veicoli a trazione animale e assimilati	47	47	9.61	Domestici	488	55
8.17	Addetti ai trasporti terrestri non altrove classificati	39	36	9.62	Portieri di abitazione	98	79
8.2	Ufficiali di coperta, motoristi e fuochisti navali, conducenti di imbarcazioni, e assimilati	20	19	9.63	Commessi, uscieri, bidelli, inservienti di uffici pubblici e privati	3.115	1.584
8.21	Ufficiali di coperta, di macchina e piloti di porto	11	10	9.64	Sagrestani	3	1
8.22	Macchinisti, motoristi e fuochisti navali	1	1	9.65	Guardiani, custodi di aziende, guardie campestri, e assimilati	576	531
8.23	Addetti alla conduzione di imbarcazioni a motore, a remi, a vela	1	1	9.7	Addetti ai servizi non altrove classificati	51	44
8.24	Marittimi di coperta e assimilati	7	7	9.71	Addetti ai servizi non altrove classificati	51	44
8.3	Piloti, motoristi di bordo, motoristi a terra, addetti ai trasporti aerei non altrove classificati	15	14	9.9	Professioni non altrove classificabili	8	7
8.31	Piloti di aeromobili, motoristi di bordo, e assimilati	9	8	9.91	Professioni non altrove classificabili	8	7
					TOTALE	90.891	62.004

TAV. 9 - Popolazione residente attiva in condizione professionale per sesso e categoria socio-professionale

N. CLASSIFI- CAZIONE	CATEGORIE SOCIO-PROFESSIONALI	MASCHI	FEMMINE	TOTALE
01	Imprenditori e lavoratori in proprio nell'agricoltura, nella silvicoltura, nell'allevamento e nella pesca	4.825	2.134	6.959
02	Altri lavoratori agricoli	1.533	451	1.984
03	Imprenditori e lavoratori in proprio nelle professioni liberali e affini	1.052	156	1.208
04	Imprenditori nell'industria, nell'edilizia, nel commercio, nei trasporti e nei servizi	1.134	320	1.454
05	Lavoratori in proprio nell'industria, nell'edilizia, nel commercio, nei trasporti e nei servizi	8.821	4.681	13.502
06	Dirigenti industriali e commerciali, alti funzionari dell'apparato legislativo e dell'amministrazione statale	84	14	98
07	Lavoratori dipendenti nelle professioni liberali e affini	4.481	6.363	10.844
08	Capi ufficio e responsabili di personale amministrativo, di addetti alle vendite e ai servizi; funzionari statali con responsabilità amministrative	3.046	1.360	4.406
09	Personale amministrativo, addetto alle vendite e ai servizi	10.918	6.870	17.788
10	Intermedi: capisquadra e sorveglianti di operai (dipendenti)	1.438	342	1.780
11	Operai specializzati e qualificati (dipendenti)	18.718	5.942	24.660
12	Manovali (dipendenti)	5.396	253	5.649
13	Forze armate (militari di carriera e militari in servizio di leva)	2.192	—	2.192
14	Persone economicamente attive non classificate altrove	7	1	8
	TOTALE	63.645	28.887	92.532

TAV. 10 - Popolazione residente occupata per ramo di attività economica, ore lavorate e posizione nella professione

RAMI DI ATTIVITÀ ECONOMICA	ORE LAVORATE							TOTALE
	Nessuna	meno di 15	da 15 a 24	da 25 a 34	da 35 a 39	40	oltre 40	
A — DIPENDENTI								
Agricoltura, caccia, foreste e pesca	396	27	26	68	99	761	653	2.030
Energia, gas e acqua	117	12	4	6	38	878	97	1.152
<i>Estrazione combustibili, industria petrolifera</i>	29	—	1	1	5	96	31	163
<i>Energia elettrica, gas e acqua</i>	88	12	3	5	33	782	66	989
Industrie estrattive, manifatturiere per trasformazione minerali; industrie chimiche	303	19	16	18	70	1.771	247	2.444
Industrie manifatturiere per lavorazione metalli, meccanica precisione	1.111	34	20	31	201	6.262	430	8.089
Industrie manifatturiere alimentari, tessili, abbigliamento, mobilio, altre	792	63	30	65	252	3.156	592	4.950
Industrie costruzioni e installazioni impianti edilizia	1.413	99	40	152	408	7.362	1.148	10.622
Commercio, pubblici esercizi, riparazioni beni di consumo e veicoli	668	70	120	77	204	2.061	1.312	4.512
<i>Commercio, pubblici esercizi e alberghi</i>	549	57	112	68	167	1.686	1.128	3.767
<i>Riparazioni beni consumo e veicoli</i>	119	13	8	9	37	375	184	745
Trasporti e comunicazioni	888	46	23	50	1.067	3.000	720	5.794
Credito e assicurazioni, servizi ad imprese, noleggio	228	21	44	39	628	726	179	1.865
<i>Credito e assicurazione</i>	112	6	9	10	474	436	82	1.129
<i>Servizi prestati alle imprese, noleggio</i>	116	15	35	29	154	290	97	736
Pubblica amministrazione, servizi pubblici e privati	3.219	337	3.476	1.403	6.354	5.577	3.111	23.477
<i>Pubblica amministrazione</i>	1.158	68	64	128	3.712	2.141	1.842	9.113
<i>Servizi pubblici e privati</i>	2.061	269	3.412	1.275	2.642	3.436	1.269	14.364
TOTALE	9.135	728	3.799	1.909	9.321	31.554	8.489	64.935
B — INDIPENDENTI								
Agricoltura, caccia, foreste e pesca	1.745	137	270	396	279	1.181	2.965	6.973
Energia, gas e acqua	—	—	1	—	—	1	—	2
<i>Estrazione combustibili, industria petrolifera</i>	—	—	—	—	—	—	—	—
<i>Energia elettrica, gas e acqua</i>	—	—	1	—	—	1	—	2
Industrie estrattive, manifatturiere per trasformazione minerali; industrie chimiche	25	1	4	7	5	52	74	168
Industrie manifatturiere per lavorazione metalli, meccanica precisione	85	16	10	17	7	198	214	547
Industrie manifatturiere alimentari, tessili, abbigliamento, mobilio, altre	234	62	69	52	55	358	566	1.396
Industrie costruzioni e installazioni impianti edilizia	337	21	21	45	46	963	474	1.907
Commercio, pubblici esercizi, riparazioni beni di consumo e veicoli	1.730	284	185	230	269	1.672	5.123	9.493
<i>Commercio, pubblici esercizi e alberghi</i>	1.642	276	175	212	256	1.452	4.809	8.822
<i>Riparazioni beni consumo e veicoli</i>	88	8	10	18	13	220	314	671
Trasporti e comunicazioni	131	22	12	16	12	118	241	552
Credito e assicurazioni, servizi ad imprese, noleggio	247	23	30	25	54	226	350	955
<i>Credito e assicurazione</i>	17	1	3	2	12	20	21	76
<i>Servizi prestati alle imprese, noleggio</i>	230	22	27	23	42	206	329	879
Pubblica amministrazione, servizi pubblici e privati	206	34	50	62	54	382	336	1.124
<i>Pubblica amministrazione</i>	—	—	—	—	—	—	—	—
<i>Servizi pubblici e privati</i>	206	34	50	62	54	382	336	1.124
TOTALE	4.740	600	652	850	781	5.151	10.343	23.117

TAV. 11 - Popolazione residente in età da 14 anni in poi non occupata, per sesso e numero di ore lavorate

ORE LAVORATE	DISOCCUPATI IN CERCA DI NUOVA OCCUPAZIONE		IN CERCA DI PRIMA OCCUPAZIONE		CASALINGHE	STUDENTI		RITIRATI DAL LAVORO		IN ALTRA CONDIZIONE NON PROFESSIONALE		TOTALE	
	MF	M	MF	M		MF	M	MF	M	MF	M	MF	M
Meno di 15	24	16	34	21	107	41	27	129	81	16	9	351	154
Da 15 a 24	52	13	40	19	82	41	29	148	114	15	3	378	178
Da 25 a 34	33	18	30	18	50	97	40	88	73	9	7	307	156
Da 35 a 39	43	20	11	7	23	25	19	23	19	5	4	130	69
40	398	311	57	50	94	16	9	84	66	19	14	668	450
Oltre 40	74	50	58	38	341	13	6	72	44	14	11	572	149
TOTALE	624	428	230	153	697	233	130	544	397	78	48	2.406	1.156

TAV. 12 - Popolazione residente in età da 19 anni in poi per sesso,

CONDIZIONE NELL'OTTOBRE 1981	LUOGO DI RESIDENZA													
	STESSO COMUNE DI RESIDENZA						ALTRO COMUNE DELLA STESSA PROVINCIA DI RESIDENZA						ALTRA PROVIN REGIONE	
	CONDIZIONE PROFESSIONALE 1976				CONDIZIONE NON PROFESSIO- NALE '76	TOTALE	CONDIZIONE PROFESSIONALE 1976				CONDIZIONE NON PROFESSIO- NALE '76	TOTALE	CONDIZIONE PRO	
	Agricol- tura	Industrie	Altre attività	Disoc- cupati			Agricol- tura	Industrie	Altre attività	Disoc- cupati			Agricol- tura	Industrie
Cond. professionale	8.006	17.654	39.080	3.221	13.573	81.534	100	781	1.314	140	622	2.957	19	91
OCCUPATI	7.945	17.121	38.602	2.614	12.861	79.143	98	759	1.301	124	597	2.879	19	89
Agricoltura	6.902	248	405	107	912	8.574	55	6	11	4	23	99	10	1
Industrie	334	15.348	6.805	1.234	4.200	27.921	11	665	167	45	146	1.034	—	73
Altre attività	709	1.525	31.392	1.273	7.749	42.648	32	88	1.123	75	428	1.746	9	15
DISOCCUPATI	61	533	478	607	712	2.391	2	22	13	16	25	78	—	2
Cond. non professionale	3.234	1.916	5.449	504	108.476	119.579	26	67	145	29	2.142	2.409	7	14
TOTALE	11.240	19.570	44.529	3.725	122.049	201.113	126	848	1.459	169	2.764	5.366	26	105
Cond. professionale	5.889	13.017	26.530	2.417	7.782	55.635	78	434	891	86	312	1.801	12	76
OCCUPATI	5.832	12.560	26.169	1.966	7.413	53.940	76	420	883	82	305	1.766	12	74
Agricoltura	4.908	212	344	90	541	6.095	36	4	9	3	9	61	4	1
Industrie	312	11.086	6.146	1.102	3.113	21.759	9	349	139	35	84	616	—	60
Altre attività	612	1.262	19.679	774	3.759	26.086	31	67	735	44	212	1.089	8	13
DISOCCUPATI	57	457	361	451	369	1.695	2	14	8	4	7	35	—	2
Cond. non professionale	1.920	1.429	3.633	311	32.963	40.256	8	19	63	5	353	448	5	6
TOTALE	7.809	14.446	30.163	2.728	40.745	95.891	86	453	954	91	665	2.249	17	82
Cond. professionale	2.117	4.637	12.550	804	5.791	25.899	22	347	423	54	310	1.156	7	15
OCCUPATI	2.113	4.561	12.433	648	5.448	25.203	22	339	418	42	292	1.113	7	15
Agricoltura	1.994	36	61	17	371	2.479	19	2	2	1	14	38	6	—
Industrie	22	4.262	659	132	1.087	6.162	2	316	28	10	62	418	—	13
Altre attività	97	263	11.713	499	3.990	16.562	1	21	388	31	216	657	1	2
DISOCCUPATI	4	76	117	156	343	696	—	8	5	12	18	43	—	—
Cond. non professionale	1.314	487	1.816	193	75.513	79.323	18	48	82	24	1.789	1.961	2	8
TOTALE	3.431	5.124	14.366	997	81.304	105.222	40	395	505	78	2.099	3.117	9	23

luogo di residenza nel 1976, condizione nel 1976 e nel 1981

NELL'OTTOBRE 1976																TOTALE
CIA DELLA STESSA DI RESIDENZA				PROVINCIA DI ALTRA REGIONE						ESTERO						
FESSIONALE 1976		CONDIZIONE NON PROFESSIONALE '76	TOTALE	CONDIZIONE PROFESSIONALE 1976				CONDIZIONE NON PROFESSIONALE '76	TOTALE	CONDIZIONE PROFESSIONALE 1976				CONDIZIONE NON PROFESSIONALE '76	TOTALE	
Altre attività	Disoccupati			Agricoltura	Industrie	Altre attività	Disoccupati			Agricoltura	Industrie	Altre attività	Disoccupati			
260	29	139	538	68	538	1.679	106	601	2.992	40	553	393	24	122	1.132	89.153
254	27	131	520	66	504	1.635	86	568	2.859	39	504	362	14	111	1.030	86.431
2	2	3	18	43	14	18	2	29	106	32	32	19	2	17	102	8.899
27	11	25	136	7	382	161	26	112	688	6	393	150	9	41	599	30.378
225	14	103	366	16	108	1.456	58	427	2.065	1	79	193	3	53	329	47.154
6	2	8	18	2	34	44	20	33	133	1	49	31	10	11	102	2.722
43	4	458	526	24	131	359	12	2.491	3.017	10	192	150	8	1.107	1.467	126.998
303	33	597	1.064	92	669	2.038	118	3.092	6.009	50	745	543	32	1.229	2.599	216.151
TALE																
182	17	71	358	52	475	1.237	75	326	2.165	35	496	339	16	55	941	60.900
176	17	68	347	50	446	1.205	63	315	2.079	34	457	312	10	51	864	58.996
2	1	—	8	28	12	16	1	7	64	27	26	19	1	7	80	6.308
25	10	22	117	7	334	139	26	74	580	6	367	145	8	26	552	23.624
149	6	46	222	15	100	1.050	36	234	1.435	1	64	148	1	18	232	29.064
6	—	3	11	2	29	32	12	11	86	1	39	27	6	4	77	1.904
27	2	75	115	13	73	197	1	535	819	8	106	75	6	326	521	42.159
209	19	146	473	65	548	1.434	76	861	2.984	43	602	414	22	381	1.462	103.059
SCHI																
78	12	68	180	16	63	442	31	275	827	5	57	54	8	67	191	28.253
78	10	63	173	16	58	430	23	253	780	5	47	50	4	60	166	27.435
—	1	3	10	15	2	2	1	22	42	5	6	—	1	10	22	2.591
2	1	3	19	—	48	22	—	38	108	—	26	5	1	15	47	6.754
76	8	57	144	1	8	406	22	193	630	—	15	45	2	35	97	18.090
—	2	5	7	—	5	12	8	22	47	—	10	4	4	7	25	818
16	2	383	411	11	58	162	11	1.956	2.198	2	86	75	2	781	946	84.839
94	14	451	591	27	121	604	42	2.231	3.025	7	143	129	10	848	1.137	113.092
MINE																

TAV. 13 - Stranieri residenti per classe di età e sesso; condizione professionale per settore di attività economica e posizione nella professione; condizione non professionale

CONDIZIONI	CLASSI DI ETÀ (anni)											TOTALE
	Meno di 5	5-9	10-14	15-19	20-24	25-29	30-34	35-44	45-54	55-64	65 e più	
A — MASCHI												
Condizione professionale	—	—	—	10	22	25	14	17	10	7	5	110
AGRICOLTURA	—	—	—	—	3	3	1	1	1	—	3	12
Indipendenti	—	—	—	—	2	2	1	1	1	—	3	10
Dipendenti	—	—	—	—	1	1	—	—	—	—	—	2
- di cui operai e assimilati	—	—	—	—	1	1	—	—	—	—	—	2
INDUSTRIE	—	—	—	9	15	9	4	8	5	3	1	54
Indipendenti	—	—	—	—	2	2	1	1	1	1	—	8
Dipendenti	—	—	—	9	13	7	3	7	4	2	1	46
- di cui operai e assimilati	—	—	—	8	13	7	3	4	3	1	—	39
COMMERCIO	—	—	—	1	2	6	3	1	2	3	—	18
Indipendenti	—	—	—	—	1	3	2	1	2	2	—	11
Dipendenti	—	—	—	1	1	3	1	—	—	1	—	7
- di cui operai e assimilati	—	—	—	1	1	2	1	—	—	1	—	6
ALTRE ATTIVITA'	—	—	—	—	2	7	6	7	2	1	1	26
Indipendenti	—	—	—	—	—	1	1	3	—	—	—	5
Dipendenti	—	—	—	—	2	6	5	4	2	1	1	21
- di cui operai e assimilati	—	—	—	—	1	3	1	2	1	—	—	8
Condizione non professionale	55	111	161	99	69	26	10	5	4	21	38	599
In cerca di prima occupazione	—	—	2	14	20	3	4	3	—	—	—	46
Scolari e studenti	—	99	158	76	44	21	3	—	—	—	—	401
Ritirati dal lavoro	—	—	—	—	—	1	—	—	3	13	37	54
Altri	55	12	1	9	5	1	3	2	1	8	1	98
TOTALE	55	111	161	109	91	51	24	22	14	28	43	709
B — FEMMINE												
Condizione professionale	—	—	—	6	18	25	10	17	7	5	2	90
AGRICOLTURA	—	—	—	—	—	1	—	2	—	1	—	4
Indipendenti	—	—	—	—	—	1	—	2	—	1	—	4
Dipendenti	—	—	—	—	—	—	—	—	—	—	—	—
- di cui operai e assimilati	—	—	—	—	—	—	—	—	—	—	—	—
INDUSTRIE	—	—	—	3	4	5	—	1	1	1	1	16
Indipendenti	—	—	—	—	—	—	—	—	1	—	1	2
Dipendenti	—	—	—	3	4	5	—	1	—	1	—	14
- di cui operai e assimilati	—	—	—	3	1	4	—	1	—	1	—	10
COMMERCIO	—	—	—	3	6	3	1	7	1	1	1	23
Indipendenti	—	—	—	—	1	1	1	4	—	1	1	9
Dipendenti	—	—	—	3	5	2	—	3	1	—	—	14
- di cui operai e assimilati	—	—	—	2	3	1	—	3	—	—	—	9
ALTRE ATTIVITA'	—	—	—	—	8	16	9	7	5	2	—	47
Indipendenti	—	—	—	—	—	1	—	—	—	—	—	1
Dipendenti	—	—	—	—	8	15	9	7	5	2	—	46
- di cui operai e assimilati	—	—	—	—	5	9	4	4	4	—	—	26
Condizione non professionale	39	90	131	117	86	45	29	32	24	23	58	674
In cerca di prima occupazione	—	—	2	13	22	6	2	1	—	—	—	46
Scolari e studenti	—	76	127	88	29	8	—	—	—	—	—	328
Casalinghe	—	—	—	13	33	31	27	30	23	14	22	193
Ritirati dal lavoro	—	—	—	—	—	—	—	—	—	6	29	35
Altri	39	14	2	3	2	—	—	1	1	3	7	72
TOTALE	39	90	131	123	104	70	39	49	31	28	60	764
C — TOTALE												
Condizione professionale	—	—	—	16	40	50	24	34	17	12	7	200
AGRICOLTURA	—	—	—	—	3	4	1	3	1	1	3	16
Indipendenti	—	—	—	—	2	3	1	3	1	1	3	14
Dipendenti	—	—	—	—	1	1	—	—	—	—	—	2
- di cui operai e assimilati	—	—	—	—	1	1	—	—	—	—	—	2
INDUSTRIE	—	—	—	12	19	14	4	9	6	4	2	70
Indipendenti	—	—	—	—	2	2	1	1	2	1	1	10
Dipendenti	—	—	—	12	17	12	3	8	4	3	1	60
- di cui operai e assimilati	—	—	—	11	14	11	3	5	3	2	—	49
COMMERCIO	—	—	—	4	8	9	4	8	3	4	1	41
Indipendenti	—	—	—	—	2	4	3	5	2	3	1	20
Dipendenti	—	—	—	4	6	5	1	3	1	1	—	21
- di cui operai e assimilati	—	—	—	3	4	3	1	3	—	1	—	15
ALTRE ATTIVITA'	—	—	—	—	10	23	15	14	7	3	1	73
Indipendenti	—	—	—	—	—	2	1	3	—	—	—	6
Dipendenti	—	—	—	—	10	21	14	11	7	3	1	67
- di cui operai e assimilati	—	—	—	—	6	12	5	6	5	—	—	34
Condizione non professionale	94	201	292	216	155	71	39	37	28	44	96	1.273
In cerca di prima occupazione	—	—	4	27	42	9	6	4	—	—	—	92
Scolari e studenti	—	175	285	164	73	29	3	—	—	—	—	729
Casalinghe	—	—	—	13	33	31	27	30	23	14	22	193
Ritirati dal lavoro	—	—	—	—	—	1	—	—	3	19	66	89
Altri	94	26	3	12	7	1	3	3	2	11	8	170
TOTALE	94	201	292	232	195	121	63	71	45	56	103	1.473

TAV. 14 - Famiglie residenti per ampiezza e tipo della famiglia

TIPO DELLA FAMIGLIA	FAMIGLIE CON COMPONENTI									
	1	2	3	4	5	6	7 e più		TOTALE	
							Famiglie	Componenti	Famiglie	Componenti
A — FAMIGLIE IN COMPLESSO										
Tipo A	19.636	229	26	5	1	1	2	14	19.900	20.217
Tipo B	—	18.585	42	6	—	—	—	—	18.633	37.320
Tipo C	—	3.375	17.352	19.762	6.916	1.605	705	5.394	49.715	187.458
C 1	—	—	15.671	19.226	6.766	1.555	667	5.100	43.885	172.177
C 2	—	736	400	173	51	14	12	92	1.386	3.795
C 3	—	2.639	1.281	363	99	36	26	202	4.444	11.486
Tipo D	—	2.563	2.258	2.291	2.534	1.160	527	3.913	11.333	44.607
D 1	—	—	965	143	20	3	1	10	1.132	3.595
D 1.1	—	—	499	78	4	—	—	—	581	1.829
D 1.2	—	—	466	65	16	3	1	10	551	1.766
D 2	—	—	—	1.398	2.196	1.019	465	3.443	5.078	26.129
D 2.1	—	—	—	813	1.611	675	287	2.108	3.386	17.465
D 2.2	—	—	—	585	585	344	178	1.335	1.692	8.664
D 3	—	—	198	254	126	57	24	187	659	2.769
D 3.1	—	—	39	48	36	18	4	30	145	627
D 3.2	—	—	159	206	90	39	20	157	514	2.142
D 4	—	—	382	308	148	57	20	149	915	3.609
D 4.1	—	—	95	87	37	8	3	26	230	892
D 4.2	—	—	287	221	111	49	17	123	685	2.717
D 5	—	—	168	1	—	—	—	—	169	508
D 6	—	73	—	—	—	—	—	—	73	146
D 7	—	866	9	—	—	—	—	—	875	1.759
D 8	—	—	1	—	—	—	—	—	1	3
D 9	—	1.624	535	187	44	24	17	124	2.431	6.089
TOTALE	19.636	24.752	19.678	22.064	9.451	2.766	1.234	9.321	99.581	289.602
B — FAMIGLIE CON MEMBRI AGGREGATI										
Tipo A	—	229	26	5	1	1	2	14	264	581
Tipo B	—	—	42	6	—	—	—	—	48	150
Tipo C	—	—	57	59	50	23	12	91	201	886
C 1	—	—	—	26	32	14	5	37	77	385
C 2	—	—	39	27	16	6	4	29	92	370
C 3	—	—	18	6	2	3	3	25	32	131
Tipo D	—	—	23	21	22	14	17	133	97	480
D 1	—	—	—	9	1	—	—	—	10	41
D 1.1	—	—	—	5	—	—	—	—	5	20
D 1.2	—	—	—	4	1	—	—	—	5	21
D 2	—	—	—	—	10	7	10	75	27	167
D 2.1	—	—	—	—	6	3	6	45	15	93
D 2.2	—	—	—	—	4	4	4	30	12	74
D 3	—	—	—	2	5	3	4	35	14	86
D 3.1	—	—	—	1	3	2	1	7	7	38
D 3.2	—	—	—	1	2	1	3	28	7	48
D 4	—	—	—	4	3	1	2	16	10	53
D 4.1	—	—	—	—	—	—	—	9	1	9
D 4.2	—	—	—	4	3	1	1	7	9	44
D 5	—	—	—	1	—	—	—	—	1	4
D 6	—	—	—	—	—	—	—	—	—	—
D 7	—	—	9	—	—	—	—	—	9	27
D 8	—	—	—	—	—	—	—	—	—	—
D 9	—	—	14	5	3	3	1	7	26	102
TOTALE	—	229	148	91	73	38	31	238	610	2.097
C — FAMIGLIE SENZA MEMBRI AGGREGATI										
Tipo A	19.636	—	—	—	—	—	—	—	19.636	19.636
Tipo B	—	18.585	—	—	—	—	—	—	18.585	37.170
Tipo C	—	3.375	17.295	19.703	6.866	1.582	693	5.303	49.514	186.572
C 1	—	—	15.671	19.200	6.734	1.541	662	5.063	43.808	171.792
C 2	—	736	361	146	35	8	8	63	1.294	3.425
C 3	—	2.639	1.263	357	97	33	23	177	4.412	11.355
Tipo D	—	2.563	2.235	2.270	2.512	1.146	510	3.780	11.236	44.127
D 1	—	—	965	134	19	3	1	10	1.122	3.554
D 1.1	—	—	499	73	4	—	—	—	576	1.809
D 1.2	—	—	466	61	15	3	1	10	546	1.745
D 2	—	—	—	1.398	2.186	1.012	455	3.368	5.051	25.962
D 2.1	—	—	—	813	1.605	672	281	2.063	3.371	17.372
D 2.2	—	—	—	585	581	340	174	1.305	1.680	8.590
D 3	—	—	198	252	121	54	20	152	645	2.683
D 3.1	—	—	39	47	33	16	3	23	138	589
D 3.2	—	—	159	205	88	38	17	129	507	2.094
D 4	—	—	382	304	145	56	18	133	905	3.556
D 4.1	—	—	95	87	37	8	2	17	229	883
D 4.2	—	—	287	217	108	48	16	116	676	2.673
D 5	—	—	168	—	—	—	—	—	168	504
D 6	—	73	—	—	—	—	—	—	73	146
D 7	—	866	—	—	—	—	—	—	866	1.732
D 8	—	—	1	—	—	—	—	—	1	3
D 9	—	1.624	521	182	41	21	16	117	2.405	5.987
TOTALE	19.636	24.523	19.530	21.973	9.378	2.728	1.203	9.083	98.971	287.505

TAV. 15 - Famiglie residenti con almeno un nucleo familiare, per tipo del nucleo e ampiezza della famiglia

TIPO DEL NUCLEO	FAMIGLIE CON COMPONENTI								
	2	3	4	5	6	7 e più		TOTALE	
						Famiglie	Componenti	Famiglie	Componenti
Coniugi	18.585	1.198	273	163	114	45	330	20.378	43.685
Coniugi e figli	—	15.649	20.501	8.819	2.463	1.088	8.223	48.520	196.047
Padre e figli	725	555	398	144	58	32	250	1.912	6.025
Madre e figli	3.239	1.604	629	215	79	43	330	5.809	15.685

TAV. 16 - Famiglie residenti per tipo di famiglia e di componenti

TIPO DELLA FAMIGLIA	FAMIGLIE	COMPONENTI											
		CAPO FAMIGLIA DI CENSIMENTO, PARENTI E AFFINI							MEMBRI AGGREGATI		TOTALE		
		CAPO FAMIGLIA DI CENSIMENTO		CONIUGE	FIGLI		ALTRI PARENTI E AFFINI	TOTALE		di cui addetti ai servizi della famiglia			
		M	F		TOTALE	di cui celibi o nubili		MF	M		MF	M	
Tipo A	19.900	6.313	13.587	—	—	—	—	19.900	6.313	317	12	20.217	6.384
Tipo B	18.633	18.540	93	18.633	—	—	—	37.266	18.633	54	9	37.320	18.646
Tipo C	49.715	45.131	4.584	43.885	93.633	92.906	—	187.233	95.838	225	22	187.458	95.898
C 1	43.885	43.745	140	43.885	84.328	83.931	—	172.098	89.436	79	14	172.177	89.458
C 2	1.386	1.386	—	—	2.295	2.134	—	3.681	2.548	114	4	3.795	2.564
C 3	4.444	—	4.444	—	7.010	6.841	—	11.454	3.854	32	4	11.486	3.876
Tipo D	11.333	8.827	2.506	6.210	12.257	11.275	14.696	44.496	19.961	111	10	44.607	19.992
D 1	1.132	1.120	12	1.132	—	—	1.320	3.584	1.525	11	1	3.595	1.527
D 1.1	581	575	6	581	—	—	662	1.824	720	5	—	1.829	722
D 1.2	551	545	6	551	—	—	658	1.760	805	6	1	1.766	805
D 2	5.078	5.055	23	5.078	9.626	9.017	6.316	26.098	12.253	31	6	26.129	12.259
D 2.1	3.386	3.372	14	3.386	6.706	6.667	3.971	17.449	7.942	16	5	17.465	7.944
D 2.2	1.692	1.683	9	1.692	2.920	2.350	2.345	8.649	4.311	15	1	8.664	4.315
D 3	659	659	—	—	1.141	971	951	2.751	1.582	18	—	2.769	1.585
D 3.1	145	145	—	—	259	234	214	618	339	9	—	627	341
D 3.2	514	514	—	—	882	737	737	2.133	1.243	9	—	2.142	1.244
D 4	915	—	915	—	1.490	1.287	1.193	3.598	1.276	11	—	3.609	1.283
D 4.1	230	—	230	—	376	364	285	891	289	1	—	892	290
D 4.2	685	—	685	—	1.114	923	908	2.707	987	10	—	2.717	993
D 5	169	135	34	—	—	—	338	507	304	1	—	508	305
D 6	73	38	35	—	—	—	73	146	111	—	—	146	111
D 7	875	602	273	—	—	—	875	1.750	602	9	1	1.759	606
D 8	1	—	1	—	—	—	2	3	1	—	—	3	1
D 9	2.431	1.218	1.213	—	—	—	3.628	6.059	2.307	30	2	6.089	2.315
TOTALE	99.581	78.811	20.770	68.728	105.890	104.181	14.696	288.895	140.745	707	53	289.602	140.920

TAV. 17 - Famiglie residenti per ampiezza, stato civile, classe di età e sesso del capo famiglia di censimento

A — TOTALE

STATO CIVILE E CLASSE DI ETÀ DEL CAPO FAMIGLIA	FAMIGLIE CON COMPONENTI											
	1		2	3	4	5	6	7 e più		TOTALE		
	TOTALE	di cui non coabitante						Famiglie	Componenti	FAMIGLIE		COMPONENTI
									Numero	di cui con figli		
Celibi e nubili	5.986	4.457	1.854	677	189	53	24	24	180	8.807	275	13.070
Meno di 20	48	27	17	17	4	5	2	—	—	93	7	186
20-24	494	230	116	72	31	16	3	3	21	735	20	1.185
25-29	664	319	189	112	35	5	5	—	—	1.010	35	1.573
30-34	444	267	173	74	23	5	1	2	16	722	32	1.151
35-39	254	178	143	60	10	3	2	5	35	477	33	822
40-44	302	230	147	60	19	4	4	4	28	540	40	924
45-49	379	305	177	56	14	2	1	2	17	631	27	990
50-54	576	493	197	55	14	2	2	2	15	848	22	1.228
55-59	730	613	216	68	11	3	2	2	18	1.032	25	1.455
60-64	503	435	131	29	7	4	1	—	—	675	14	906
65-69	613	520	138	30	11	3	—	—	—	795	11	1.038
70-74	469	406	105	22	7	—	1	3	23	607	3	802
75 e piu'	510	434	105	22	3	1	—	1	7	642	6	810
Coniugati	1.847	1.546	19.348	17.260	21.197	9.160	2.648	1.161	8.776	72.621	50.498	247.575
Meno di 20	1	1	16	11	1	1	2	—	—	32	17	87
20-24	31	19	367	380	81	11	1	1	7	872	473	2.297
25-29	100	59	1.228	2.141	1.043	166	19	8	59	4.705	3.357	14.154
30-34	137	96	776	2.428	3.450	731	147	38	277	7.707	6.747	27.587
35-39	101	74	325	1.036	3.334	1.281	300	100	735	6.477	6.025	26.135
40-44	123	103	256	869	3.462	1.882	558	221	1.661	7.371	6.944	31.509
45-49	145	126	378	1.075	2.966	1.837	597	295	2.250	7.293	6.734	31.007
50-54	219	183	1.015	1.975	2.932	1.611	498	248	1.906	8.498	7.183	32.851
55-59	316	292	2.284	2.623	2.059	958	260	134	1.006	8.634	5.875	28.345
60-64	191	170	2.425	1.769	982	357	112	43	331	5.879	3.118	17.064
65-69	195	170	3.629	1.501	515	182	78	35	258	6.135	2.146	15.652
70-74	147	133	3.571	868	215	77	48	21	159	4.947	1.125	11.585
75 e piu'	141	120	3.078	584	157	66	28	17	127	4.071	754	9.302
Separati legalmente	375	298	196	156	74	27	8	2	14	838	390	1.728
Meno di 20	—	—	—	—	—	—	—	—	—	—	—	—
20-24	5	2	7	1	—	—	—	—	—	13	6	22
25-29	22	14	27	15	4	—	—	—	—	68	41	137
30-34	37	26	39	31	8	5	1	1	7	122	73	278
35-39	36	28	21	27	18	6	2	—	—	110	61	273
40-44	41	30	27	30	21	6	1	—	—	126	77	305
45-49	41	33	20	19	11	7	1	1	7	100	56	230
50-54	49	39	24	12	8	1	2	—	—	96	37	182
55-59	57	51	13	12	4	1	1	—	—	88	25	146
60-64	28	25	6	4	—	—	—	—	—	38	6	52
65-69	29	23	5	3	—	—	1	—	—	38	6	53
70-74	17	15	3	2	—	—	—	—	—	22	2	29
75 e piu'	13	12	4	—	—	—	—	—	—	17	—	21
Vedovi	11.270	9.622	3.293	1.561	588	207	84	44	330	17.047	5.117	26.760
Meno di 20	1	—	—	—	1	—	—	—	—	2	1	5
20-24	2	2	1	3	—	1	—	—	—	7	5	18
25-29	2	2	12	10	4	—	—	—	—	28	26	72
30-34	7	5	30	26	11	1	1	—	—	76	66	200
35-39	12	10	27	57	30	9	2	2	15	139	123	429
40-44	23	19	54	132	57	20	6	3	21	295	264	912
45-49	70	55	166	209	86	25	7	8	66	571	483	1.606
50-54	234	191	326	286	109	32	15	6	48	1.008	736	2.478
55-59	653	553	497	274	91	36	12	5	38	1.568	836	3.123
60-64	1.074	892	394	154	72	19	7	5	35	1.725	591	2.784
65-69	1.910	1.664	506	133	48	11	4	7	51	2.619	590	3.643
70-74	2.609	2.262	429	85	28	24	14	3	21	3.192	457	4.059
75 e piu'	4.673	3.967	851	192	51	29	16	5	35	5.817	939	7.431
Divorziati	158	123	61	24	16	4	2	3	21	268	87	469
Meno di 20	—	—	—	—	—	—	—	—	—	—	—	—
20-24	2	1	1	1	—	—	—	—	—	4	2	7
25-29	3	1	6	1	1	—	—	—	—	11	8	22
30-34	8	5	6	—	4	1	—	—	—	19	11	41
35-39	7	7	10	4	2	1	—	1	7	25	15	59
40-44	17	14	13	4	4	1	1	—	—	40	18	82
45-49	33	22	11	5	—	1	—	1	7	52	15	88
50-54	30	24	4	4	4	—	—	1	7	43	7	73
55-59	23	19	8	4	1	—	—	—	—	36	9	55
60-64	16	13	—	—	—	—	—	—	—	16	—	16
65-69	12	10	—	—	—	—	—	—	—	12	—	12
70-74	7	7	2	1	—	—	—	—	—	10	2	14
75 e piu'	—	—	—	—	—	—	—	—	—	—	—	—
TOTALE	19.636	16.046	24.752	19.678	22.064	9.451	2.766	1.234	9.321	99.581	56.367	289.602
Meno di 20	50	28	33	28	6	6	4	—	—	127	25	278
20-24	532	253	491	456	112	28	4	4	28	1.627	504	3.522
25-29	790	395	1.457	2.279	1.086	171	24	8	59	5.815	3.461	15.943
30-34	628	395	1.024	2.560	3.493	742	150	41	300	8.638	6.926	29.238
35-39	411	295	522	1.180	3.396	1.300	306	107	785	7.222	6.253	27.700
40-44	496	389	494	1.095	3.561	1.913	569	229	1.717	8.357	7.340	33.709
45-49	652	533	754	1.363	3.081	1.872	607	306	2.340	8.635	7.318	33.915
50-54	1.111	928	1.573	2.333	3.063	1.647	518	257	1.976	10.502	7.993	36.827
55-59	1.786	1.533	3.014	2.981	2.169	998	275	142	1.069	11.365	6.768	33.142
60-64	1.819	1.541	2.964	1.960	1.062	380	120	48	366	8.353	3.738	20.861
65-69	2.763	2.390	4.278	1.667	574	197	82	42	309	9.603	2.753	20.402
70-74	3.254	2.826	4.108	977	250	101	63	27	203	8.780	1.587	16.487
75 e piu'	5.344	4.540	4.040	799	211	96	44	23	169	10.557	1.701	17.578

segue TAV. 17 — Famiglie residenti per ampiezza, stato civile, classe di età e sesso del capo famiglia di censimento

B — MASCHI

STATO CIVILE E CLASSE DI ETÀ DEL CAPO FAMIGLIA	FAMIGLIE CON COMPONENTI											
	1		2	3	4	5	6	7 e più		TOTALE		
	TOTALE	di cui non coabitante						Famiglie	Componenti	FAMIGLIE		COMPONENTI
									Numero	di cui con figli		
Celibi	2.870	1.981	1.080	483	145	41	19	16	118	4.654	103	7.496
Meno di 20	22	16	13	12	4	5	2	—	—	58	3	137
20-24	338	152	93	62	26	16	3	3	21	541	14	933
25-29	466	225	149	87	29	4	4	—	7	739	15	1.185
30-34	291	172	109	58	20	4	1	1	7	484	9	796
35-39	159	113	97	39	6	1	2	4	28	308	9	539
40-44	188	140	97	47	12	1	2	2	14	349	15	602
45-49	200	165	118	40	11	2	1	1	7	373	13	623
50-54	286	245	107	39	11	1	1	—	—	445	8	672
55-59	282	238	86	40	6	2	2	2	18	420	8	638
60-64	169	144	62	19	6	3	1	—	—	260	5	395
65-69	204	165	59	18	6	1	—	—	—	288	2	405
70-74	146	114	45	9	5	—	—	2	16	207	—	299
75 e più'	119	92	45	13	3	1	—	1	7	182	2	272
Coniugati	731	586	18.800	16.875	20.956	9.053	2.609	1.140	8.613	70.164	49.498	242.312
Meno di 20	—	—	11	10	1	1	2	—	—	25	13	73
20-24	10	6	342	359	79	7	1	1	7	799	431	2.135
25-29	50	29	1.184	2.088	1.024	163	17	7	52	4.533	3.255	13.747
30-34	87	60	748	2.380	3.411	715	141	37	270	7.519	6.619	27.058
35-39	56	39	301	1.003	3.301	1.266	295	94	691	6.316	5.912	25.662
40-44	52	42	234	840	3.410	1.866	550	217	1.629	7.169	6.821	30.939
45-49	48	40	332	1.021	2.932	1.816	589	291	2.216	7.029	6.584	30.333
50-54	60	47	944	1.929	2.905	1.597	495	247	1.899	8.177	7.060	32.209
55-59	95	86	2.203	2.587	2.040	952	256	133	997	8.266	5.781	27.715
60-64	68	63	2.375	1.742	976	354	111	42	324	5.668	3.074	16.708
65-69	83	68	3.565	1.484	508	179	77	35	258	5.931	2.109	15.312
70-74	61	53	3.526	853	213	76	47	20	151	4.796	1.106	11.337
75 e più'	61	53	3.035	579	156	61	28	16	119	3.936	733	9.084
Separati legalmente	244	193	77	41	26	11	3	—	—	402	101	698
Meno di 20	—	—	—	—	—	—	—	—	—	—	—	—
20-24	1	—	1	—	—	—	—	—	—	2	—	3
25-29	13	8	4	6	1	—	—	—	—	24	7	43
30-34	32	22	12	5	3	—	—	—	—	52	10	83
35-39	28	22	13	6	7	2	—	—	—	56	18	110
40-44	35	25	9	5	8	3	—	—	—	61	20	121
45-49	31	24	8	7	3	4	—	—	—	53	19	100
50-54	27	23	11	4	3	1	1	—	—	47	14	84
55-59	32	31	6	3	1	—	—	—	—	43	7	63
60-64	14	12	4	3	—	—	—	—	—	21	3	31
65-69	17	13	3	1	—	1	—	—	—	22	2	31
70-74	7	7	2	1	—	—	—	—	—	10	1	14
75 e più'	7	6	4	—	—	—	—	—	—	11	—	15
Vedovi	2.213	1.838	684	322	148	63	29	19	141	3.478	1.125	5.769
Meno di 20	—	—	—	—	—	—	—	—	—	—	—	—
20-24	2	2	—	—	—	—	—	—	—	2	—	2
25-29	1	1	1	—	2	—	—	—	—	4	3	11
30-34	2	1	8	4	—	—	—	—	—	14	12	30
35-39	3	2	2	2	1	—	—	—	—	8	5	17
40-44	3	2	5	11	7	—	—	—	—	29	25	91
45-49	12	8	19	27	11	5	3	4	31	81	68	249
50-54	32	25	31	51	22	6	4	—	—	146	111	389
55-59	68	57	84	50	31	12	1	3	24	249	167	600
60-64	124	102	67	33	19	4	1	2	14	250	119	473
65-69	307	255	108	50	20	6	3	6	44	500	175	845
70-74	505	425	100	28	10	11	5	3	21	662	127	935
75 e più'	1.154	958	259	66	25	18	10	1	7	1.533	313	2.127
Divorziati	82	59	14	8	6	1	1	1	7	113	18	176
Meno di 20	—	—	—	—	—	—	—	—	—	—	—	—
20-24	1	—	—	—	—	—	—	—	—	1	—	1
25-29	2	—	—	—	1	—	—	—	—	3	1	6
30-34	5	2	—	—	—	—	—	—	—	5	—	5
35-39	6	6	2	1	—	1	—	—	—	10	2	18
40-44	7	4	5	—	1	—	—	—	—	13	2	21
45-49	23	16	2	3	—	—	1	1	7	30	5	49
50-54	8	6	3	1	4	—	—	—	—	16	4	33
55-59	13	11	2	2	—	—	—	—	—	17	4	23
60-64	8	6	—	—	—	—	—	—	—	8	—	8
65-69	4	3	—	—	—	—	—	—	—	4	—	4
70-74	5	5	—	1	—	—	—	—	—	6	—	8
75 e più'	—	—	—	—	—	—	—	—	—	—	—	—
TOTALE	6.140	4.657	20.655	17.729	21.281	9.169	2.661	1.176	8.879	78.811	50.845	256.451
Meno di 20	22	16	24	22	5	6	4	—	—	83	16	210
20-24	351	160	436	421	105	23	4	4	28	1.344	445	3.073
25-29	531	263	1.338	2.181	1.056	167	21	7	52	5.301	3.280	14.987
30-34	414	255	877	2.447	3.435	719	142	38	277	6.072	6.651	27.973
35-39	251	178	413	1.050	3.315	1.269	297	98	719	6.693	5.944	26.333
40-44	284	215	347	904	3.437	1.872	555	219	1.643	7.618	6.883	31.771
45-49	298	241	482	1.095	2.958	1.827	593	296	2.254	7.549	6.686	31.326
50-54	428	356	1.095	2.026	2.941	1.605	502	248	1.906	8.845	7.198	33.403
55-59	485	418	2.382	2.681	2.082	966	260	138	1.039	8.994	5.967	29.049
60-64	388	332	2.510	1.799	1.001	361	113	44	338	6.216	3.205	17.630
65-69	619	507	3.735	1.553	534	187	80	41	302	6.749	2.288	16.601
70-74	723	602	3.673	891	228	87	52	25	188	5.679	1.234	12.589
75 e più'	1.346	1.114	3.343	659	184	80	38	18	133	5.668	1.048	11.506

segue TAV. 17 — Famiglie residenti per ampiezza, stato civile, classe di età e sesso del capo famiglia di censimento

C — FEMMINE

STATO CIVILE E CLASSE DI ETÀ DEL CAPO FAMIGLIA	FAMIGLIE CON COMPONENTI											
	1		2	3	4	5	6	7 e più		TOTALE		
	TOTALE	di cui non coabitante						Famiglie	Componenti	FAMIGLIE		COMPONENTI
									Numero	di cui con figli		
Nubili	3.116	2.476	774	194	44	12	5	8	62	4.153	172	5.574
Meno di 20	26	11	4	5	—	—	—	—	—	35	4	49
20-24	156	78	23	10	5	—	—	—	—	194	6	252
25-29	198	94	40	25	6	1	—	—	—	271	20	388
30-34	153	95	64	16	3	1	—	1	9	238	23	355
35-39	95	65	46	21	4	2	—	—	7	169	24	283
40-44	114	90	50	13	7	3	—	2	14	191	25	322
45-49	179	140	59	16	3	—	—	—	10	258	14	367
50-54	290	248	90	16	3	1	—	1	2	403	14	556
55-59	448	375	130	28	5	1	—	—	—	612	17	817
60-64	334	291	69	10	1	—	—	—	—	415	9	511
65-69	409	355	79	12	5	2	—	—	—	507	9	633
70-74	323	292	60	13	2	—	—	1	7	400	3	503
75 e piu'	391	342	60	9	—	—	—	—	—	460	4	538
Coniugate	1.116	960	548	385	241	107	39	21	163	2.457	1.000	5.263
Meno di 20	1	1	5	1	—	—	—	—	—	7	4	14
20-24	21	13	25	21	2	4	—	—	—	73	42	162
25-29	50	30	44	53	19	3	—	1	7	172	102	407
30-34	50	36	28	48	39	16	6	1	7	188	128	529
35-39	45	35	24	33	33	15	5	6	44	161	113	473
40-44	71	61	22	29	52	16	8	4	32	202	123	570
45-49	97	86	46	54	34	21	8	4	34	264	150	674
50-54	159	136	71	46	27	14	3	1	7	321	123	642
55-59	221	206	81	36	19	6	4	1	9	368	94	630
60-64	123	107	50	27	6	3	1	1	7	211	44	356
65-69	112	102	64	17	7	3	1	—	—	204	37	340
70-74	86	80	45	15	2	1	—	1	8	151	19	248
75 e piu'	80	67	43	5	1	5	—	1	8	135	21	218
Separate legalmente	131	105	119	115	48	16	5	2	14	436	289	1.030
Meno di 20	—	—	—	—	—	—	—	—	—	—	—	—
20-24	4	2	6	1	—	—	—	—	—	11	6	19
25-29	9	6	23	9	3	—	—	—	—	44	34	94
30-34	5	4	27	26	5	4	1	1	7	70	63	195
35-39	8	6	8	21	11	5	2	—	—	54	43	163
40-44	6	5	18	25	13	3	—	—	—	65	57	184
45-49	10	9	12	12	8	3	—	—	—	47	37	130
50-54	22	16	13	8	5	—	—	1	7	49	23	98
55-59	25	20	7	9	3	1	—	—	—	45	18	83
60-64	14	13	2	1	—	—	—	—	—	17	3	21
65-69	12	10	2	2	—	—	—	—	—	16	4	22
70-74	10	8	1	1	—	—	—	—	—	12	1	15
75 e piu'	6	6	—	—	—	—	—	—	—	6	—	6
Vedove	9.057	7.784	2.609	1.239	440	144	55	25	189	13.569	3.992	20.991
Meno di 20	1	—	—	—	1	—	—	—	—	2	1	5
20-24	—	—	1	3	—	1	—	—	—	5	5	16
25-29	1	1	11	10	2	—	—	—	—	24	23	61
30-34	5	4	22	22	11	1	—	—	—	62	54	170
35-39	9	8	25	55	29	9	2	2	15	131	118	412
40-44	20	17	49	121	50	19	4	3	21	266	239	821
45-49	58	47	147	182	75	20	4	4	35	490	415	1.357
50-54	202	166	295	235	87	26	11	6	48	862	625	2.089
55-59	585	496	413	224	60	24	11	2	14	1.319	669	2.523
60-64	950	790	327	121	53	15	6	3	21	1.475	472	2.311
65-69	1.603	1.409	398	83	28	5	1	1	7	2.119	415	2.798
70-74	2.104	1.837	329	57	18	13	9	—	—	2.530	330	3.124
75 e piu'	3.519	3.009	592	126	26	11	6	4	28	4.284	626	5.304
Divorziate	76	64	47	16	10	3	1	2	14	155	69	293
Meno di 20	—	—	—	—	—	—	—	—	—	—	—	—
20-24	1	1	1	1	—	—	—	—	—	3	2	6
25-29	1	1	6	1	—	—	—	—	—	8	7	16
30-34	3	3	6	—	4	1	—	—	—	14	11	36
35-39	1	1	8	3	2	—	—	—	—	15	13	41
40-44	10	10	8	4	3	—	—	1	7	27	16	61
45-49	10	6	9	2	—	1	—	—	—	22	10	39
50-54	22	18	1	3	—	—	—	1	7	27	3	40
55-59	10	8	6	2	1	—	—	—	—	19	5	32
60-64	8	7	—	—	—	—	—	—	—	8	—	8
65-69	8	7	—	—	—	—	—	—	—	8	—	8
70-74	2	2	—	—	—	—	—	—	—	4	2	6
75 e piu'	—	—	—	—	—	—	—	—	—	—	—	—
TOTALE	13.496	11.389	4.097	1.949	783	282	105	58	442	20.770	5.522	33.151
Meno di 20	28	12	9	6	1	—	—	—	—	44	9	68
20-24	181	93	55	35	7	5	—	—	—	283	59	449
25-29	259	132	119	98	30	4	3	1	7	514	181	956
30-34	214	140	147	113	58	23	8	3	23	566	275	1.265
35-39	160	117	109	130	81	31	9	9	66	529	309	1.367
40-44	212	174	147	191	124	41	14	10	74	739	457	1.938
45-49	354	292	272	268	123	45	14	10	86	1.086	632	2.589
50-54	683	572	478	307	122	42	16	9	70	1.657	795	3.424
55-59	1.301	1.115	632	300	87	32	15	4	30	2.371	801	4.093
60-64	1.431	1.209	454	161	61	19	7	4	28	2.137	533	3.231
65-69	2.144	1.883	543	114	40	10	2	1	7	2.854	465	3.801
70-74	2.531	2.224	435	86	22	14	11	2	15	3.101	353	3.898
75 e piu'	3.998	3.426	697	140	27	16	6	5	36	4.889	653	6.072

TAV. 18 - Famiglie residenti per condizione professionale o

CONDIZIONE DEL CAPO FAMIGLIA	FAMIGLIE CON COMPONENTI TUTTI IN CONDIZIONE PROFESSIONALE							
	TUTTI IN AGRICOLTURA		TUTTI NELLE INDUSTRIE		TUTTI IN ALTRE ATTIVITÀ		TUTTI IN SETTORI DIVERSI	
	Famiglie	Componenti	Famiglie	Componenti	Famiglie	Componenti	Famiglie	Componenti
Occupato	590	761	1.249	1.532	3.664	5.094	912	2.122
-Agricoltura	590	761	—	—	—	—	143	355
-Industrie	—	—	1.249	1.532	—	—	459	1.037
-Altre attività'	—	—	—	—	3.664	5.094	310	730
Disoccupato	17	19	104	126	80	88	45	103
In condizione non professionale	—	—	—	—	—	—	—	—
In cerca di prima occupazione	—	—	—	—	—	—	—	—
Studenti	—	—	—	—	—	—	—	—
Casalinghe	—	—	—	—	—	—	—	—
Ritirati dal lavoro	—	—	—	—	—	—	—	—
Altri	—	—	—	—	—	—	—	—
TOTALE	607	780	1.353	1.658	3.744	5.182	957	2.225

TAV. 19 - Famiglie residenti per ampiezza e numero di componenti (occupati, in età inferiore a 6 anni, in età di 60 anni e più, in età di 75 anni e più)

COMPONENTI OCCUPATI — COMPONENTI IN ETÀ INFERIORE A 6 ANNI — COMPONENTI IN ETÀ DI 60 ANNI E PIÙ — COMPONENTI IN ETÀ DI 75 ANNI E PIÙ	FAMIGLIE CON COMPONENTI										
	1	2	3	4	5	6	7 e più		TOTALE		
							Famiglie	Componenti	Famiglie	Componenti	
NUMERO COMPONENTI OCCUPATI											
Nessuno	15.788	15.587	3.948	1.627	592	158	83	634	37.783	69.856	
1	3.848	7.103	10.187	11.319	4.840	1.355	498	3.705	39.150	129.926	
2	—	2.062	5.228	8.348	3.295	915	377	2.848	20.225	78.013	
3	—	—	315	706	608	263	190	1.433	2.082	9.820	
4	—	—	—	64	106	70	62	498	302	1.704	
5 e più	—	—	—	—	10	5	24	203	39	283	
TOTALE	19.636	24.752	19.678	22.064	9.451	2.766	1.234	9.321	99.581	289.602	
NUMERO COMPONENTI IN ETÀ INFERIORE A 6 ANNI											
Nessuno	19.636	24.545	14.191	15.020	6.821	1.890	744	5.518	82.847	222.342	
1	—	207	5.438	4.100	1.835	621	316	2.428	12.517	48.457	
2	—	—	49	2.939	613	207	130	1.019	3.938	17.229	
3 e più	—	—	—	5	182	48	44	356	279	1.574	
TOTALE	19.636	24.752	19.678	22.064	9.451	2.766	1.234	9.321	99.581	289.602	
NUMERO COMPONENTI IN ETÀ DI 60 ANNI E PIÙ											
Nessuno	6.456	8.100	13.201	18.815	6.937	1.719	780	5.964	56.008	188.482	
1	13.180	5.843	3.291	2.222	2.065	689	277	2.073	27.567	60.159	
2	—	10.809	2.847	897	407	335	158	1.142	15.453	38.934	
3 e più	—	—	339	130	42	23	19	142	553	2.027	
TOTALE	19.636	24.752	19.678	22.064	9.451	2.766	1.234	9.321	99.581	289.602	
NUMERO COMPONENTI IN ETÀ DI 75 ANNI E PIÙ											
Nessuno	14.292	19.886	18.178	21.096	8.411	2.308	1.018	7.715	85.189	256.600	
1	5.344	3.368	1.207	869	985	381	172	1.286	12.326	27.674	
2	—	1.498	273	92	53	76	40	289	2.032	5.193	
3 e più	—	—	20	7	2	1	4	31	34	135	
TOTALE	19.636	24.752	19.678	22.064	9.451	2.766	1.234	9.321	99.581	289.602	

non professionale dei componenti e condizione del capo famiglia di censimento

FAMIGLIE CON COMPONENTI IN CONDIZIONE PROFESSIONALE E NON PROFESSIONALE								FAMIGLIE CON COMPONENTI TUTTI IN CONDIZIONE NON PROFESSIONALE	
TUTTI IN AGRICOLTURA		TUTTI NELLE INDUSTRIE		TUTTI IN ALTRE ATTIVITÀ		TUTTI IN SETTORI DIVERSI			
Famiglie	Componenti	Famiglie	Componenti	Famiglie	Componenti	Famiglie	Componenti	Famiglie	Componenti
3.624	13.339	14.302	54.601	20.339	76.587	7.460	31.474	—	—
3.624	13.339	—	—	—	—	1.285	5.530	—	—
—	—	14.302	54.601	—	—	3.594	15.117	—	—
—	—	—	—	20.339	76.587	2.581	10.827	—	—
85	308	551	2.102	183	643	271	1.162	—	—
916	2.946	3.117	10.972	4.614	15.488	899	4.130	36.559	66.005
15	51	105	393	179	622	6	24	944	2.314
—	—	5	20	19	59	—	—	199	303
71	218	492	1.467	601	1.683	130	531	5.984	8.123
775	2.468	2.297	8.292	3.540	12.139	690	3.256	26.917	50.480
55	209	218	800	275	985	73	319	2.515	4.785
4.625	16.593	17.970	67.675	25.136	92.718	8.630	36.766	36.559	66.005

TAV. 20 - Famiglie residenti per ampiezza e specie di alloggio in cui dimorano

SPECIE DI ALLOGGIO	FAMIGLIE CON COMPONENTI									
	1	2	3	4	5	6	7 e più		TOTALE	
							Famiglie	Componenti	Famiglie	Componenti
FAMIGLIE CHE OCCUPANO UN'ABITAZIONE	16.911	23.654	18.767	21.264	9.265	2.732	1.219	9.205	93.812	277.498
In proprietà	12.950	18.614	13.235	14.977	6.703	2.026	864	6.479	69.369	201.941
In affitto	2.653	3.834	4.290	4.985	2.088	584	306	2.358	18.740	59.433
Ad altro titolo	1.308	1.206	1.242	1.302	474	122	49	368	5.703	16.124
FAMIGLIE CHE OCCUPANO UN ALTRO TIPO DI ALLOGGIO	48	24	18	19	5	3	2	16	119	285
FAMIGLIE IN COABITAZIONE	2.674	1.072	892	781	179	31	11	83	5.640	11.782
FAMIGLIE SENZA ABITAZIONE	3	2	1	—	2	—	2	17	10	37
TOTALE	19.636	24.752	19.678	22.064	9.451	2.766	1.234	9.321	99.581	289.602

TAV. 21 - Famiglie residenti per tipo della

TIPO DELLA FAMIGLIA	NUMERO DEI					
	1			2		
	FAMIGLIE	FIGLI CONVIVENTI		FAMIGLIE	FIGLI CONVIVENTI	
TOTALE		di cui in età inferiore a 18 anni	TOTALE		di cui in età inferiore a 18 anni	
Tipo C 1	15.697	15.697	8.337	19.233	38.466	28.223
Tipo C 2	784	784	165	386	772	266
- di cui con padre separato legalmente	45	45	36	25	50	39
Tipo C 3	2.657	2.657	571	1.269	2.538	920
- di cui con madre separata legalmente	107	107	81	99	198	148
Tipo D 2.1	984	984	588	1.711	3.422	2.632
Tipo D 2.2	900	900	268	504	1.008	512
Tipo D 3.1	67	67	24	49	98	53
- di cui con padre separato legalmente	5	5	5	2	4	4
Tipo D 3.2	253	253	77	184	368	237
- di cui con padre separato legalmente	5	5	3	7	14	10
Tipo D 4.1	116	116	53	88	176	90
- di cui con madre separata legalmente	8	8	5	10	20	15
Tipo D 4.2	401	401	118	184	368	209
- di cui con madre separata legalmente	10	10	8	7	14	11
TOTALE	21.859	21.859	10.201	23.608	47.216	33.142

TAV. 22 - Convivenze e componenti permanenti,

SPECIE DELLA CONVIVENZA	NUMERO CONVIVENZE	COMPONENTI					
		IN CONDIZIONE PROFESSIONALE					
		DIRIGENTI E IMPIEGATI		LAVORATORI DIPENDENTI		ALTRI	
		In complesso	di cui nella pubblica amministrazione, servizi pubblici e privati	In complesso	di cui nella pubblica amministrazione, servizi pubblici e privati	In complesso	di cui nella pubblica amministrazione, servizi pubblici e privati
Convivenze ecclesiastiche	112	201	196	142	68	13	—
Istituti di istruzione	19	45	44	13	10	3	2
Istituti assistenziali	30	46	41	25	8	—	—
Istituti e case di cura	8	19	19	13	13	—	—
Istituti di prevenzione e pena	5	2	2	35	35	—	—
Alberghi, pensioni, locande	46	3	—	9	1	15	—
Navi mercantili	—	—	—	—	—	—	—
Altre convivenze	71	103	103	107	103	—	—
TOTALE	291	419	405	344	238	31	2

TAV. 23 - Convivenze secondo il numero di componenti

SPECIE DELLA CONVIVENZA	NUMERO CONVIVENZE	COMPONENTI			da 1 a 15			da 16 a 25	
		M	F	MF	CONVIVENZE	COMPONENTI		CONVIVENZE	COMPONENTI
						MF	M		
Convivenze ecclesiastiche	112	186	667	853	100	469	107	8	172
Istituti di istruzione	19	160	151	311	12	84	38	3	58
Istituti assistenziali	30	297	524	821	11	106	43	5	100
Istituti e case di cura	8	842	957	1.799	—	—	—	—	—
Istituti di prevenzione e pena	5	348	10	358	1	7	7	1	17
Alberghi, pensioni, locande	46	206	103	309	41	191	125	2	39
Navi mercantili	—	—	—	—	—	—	—	—	—
Altre convivenze	71	1.975	6	1.981	58	143	137	—	—
TOTALE	291	4.014	2.418	6.432	223	1.000	457	19	386

famiglia e numero di figli conviventi

FIGLI CONVIVENTI

3			4			5 e più			TOTALE		
FAMIGLIE	FIGLI CONVIVENTI		FAMIGLIE	FIGLI CONVIVENTI		FAMIGLIE	FIGLI CONVIVENTI		FAMIGLIE	FIGLI CONVIVENTI	
	TOTALE	di cui in età inferiore a 18 anni		TOTALE	di cui in età inferiore a 18 anni		TOTALE	di cui in età inferiore a 18 anni		TOTALE	di cui in età inferiore a 18 anni
6.747	20.241	14.414	1.545	6.180	4.324	663	3.744	2.617	43.885	84.328	57.915
158	474	241	40	160	93	18	105	62	1.386	2.295	827
6	18	16	3	12	10	—	—	—	79	125	101
359	1.077	451	100	400	215	59	338	202	4.444	7.010	2.359
27	81	57	10	40	32	6	32	24	249	458	342
519	1.557	1.191	129	516	380	43	227	161	3.386	6.706	4.952
192	576	324	65	260	154	31	176	110	1.692	2.920	1.368
23	69	43	5	20	8	1	5	5	145	259	133
1	3	2	—	—	—	—	—	—	8	12	11
59	177	102	12	48	38	6	36	26	514	882	480
2	6	3	—	—	—	—	—	—	14	25	16
22	66	35	3	12	9	1	6	6	230	376	193
2	6	4	1	4	4	—	—	—	21	38	28
68	204	120	23	92	72	9	49	35	685	1.114	554
2	6	3	—	—	—	—	—	—	19	30	22
8.147	24.441	16.921	1.922	7.688	5.293	831	4.686	3.224	56.367	105.890	68.781

attivi e non attivi, per specie della convivenza

ATTIVI			COMPONENTI NON ATTIVI				TOTALE COMPONENTI		
IN CERCA DI PRIMA OCCUPAZIONE	TOTALE			MASCHI	FEMMINE	MASCHI E FEMMINE	MASCHI	FEMMINE	MASCHI E FEMMINE
	MASCHI	FEMMINE	MASCHI E FEMMINE						
1	122	235	357	46	267	313	168	502	670
1	17	45	62	1	46	47	18	91	109
6	13	64	77	166	313	479	179	377	556
—	—	32	32	193	200	393	193	232	425
—	37	—	37	76	1	77	113	1	114
—	13	14	27	2	2	4	15	16	31
—	—	—	—	—	—	—	—	—	—
6	213	3	216	14	5	19	227	8	235
14	415	393	808	498	834	1.332	913	1.227	2.140

presenti per sesso e specie della convivenza

NENTI	da 26 a 50			da 51 a 75			da 76 a 100			oltre 100		
	CONVIVENZE	COMPONENTI		CONVIVENZE	COMPONENTI		CONVIVENZE	COMPONENTI		CONVIVENZE	COMPONENTI	
		MF	M		MF	M		MF	M		MF	M
47	3	127	—	—	—	—	1	85	32	—	—	—
40	2	54	—	2	115	82	—	—	—	—	—	—
33	11	405	133	2	133	55	1	77	33	—	—	—
—	1	45	5	1	75	30	1	83	30	5	1.596	777
17	1	46	46	—	—	—	—	—	—	2	288	278
33	2	79	48	—	—	—	—	—	—	—	—	—
—	—	—	—	—	—	—	—	—	—	—	—	—
—	4	118	118	—	—	—	—	—	—	6	1.720	1.720
170	24	874	350	5	323	167	3	245	95	13	3.604	2.775

TAV. 24 - Abitazioni occupate per numero di occupanti,

NUMERO DI STANZE — TITOLO DI GODIMENTO	ABITAZIONI OCCUPATE					
	1	2	3	4	5	6
Abitazioni occupate	16.004	22.267	18.324	21.290	10.187	3.780
1	473	96	50	30	13	4
2	3.584	2.717	1.163	857	314	87
3	4.483	5.598	3.462	3.180	1.350	428
4	4.198	7.549	6.705	7.201	3.170	1.044
5	1.838	3.677	4.133	5.906	2.863	1.082
6	816	1.506	1.639	2.379	1.366	578
7	290	520	601	871	557	242
8	142	306	302	432	269	146
9 e piu'	180	298	269	434	285	169
- di cui in proprieta'	12.288	17.451	12.875	15.000	7.425	2.865
1	291	58	26	14	6	2
2	2.636	2.095	686	436	165	47
3	3.395	4.242	2.148	1.830	816	285
4	3.276	5.807	4.568	4.840	2.204	750
5	1.478	2.942	3.036	4.350	2.091	796
6	692	1.289	1.342	1.952	1.129	469
7	245	467	538	764	503	217
8	122	278	276	400	242	137
9 e piu'	153	273	255	414	269	162
- di cui in affitto	2.462	3.654	4.224	4.996	2.254	740
1	108	29	14	11	4	2
2	656	445	343	311	112	30
3	795	1.085	1.036	1.076	433	115
4	612	1.367	1.719	1.924	811	242
5	211	553	860	1.263	652	232
6	54	135	202	316	186	93
7	12	24	34	66	35	19
8	8	9	9	20	16	6
9 e piu'	6	7	7	9	5	1
Abit.occup.senza stanze esclusivam.ad altro uso	16.004	22.267	18.324	21.290	10.187	3.780
1	485	100	51	30	13	4
2	3.633	2.762	1.174	881	319	90
3	4.548	5.707	3.541	3.251	1.392	433
4	4.219	7.611	6.805	7.322	3.226	1.056
5	1.792	3.633	4.141	5.952	2.891	1.105
6	786	1.451	1.586	2.323	1.367	580
7	262	494	568	796	510	229
8	126	266	265	378	237	136
9 e piu'	153	243	193	357	232	147
- di cui in proprieta'	12.288	17.451	12.875	15.000	7.425	2.865
1	298	61	26	14	6	2
2	2.669	2.124	694	453	170	49
3	3.450	4.331	2.210	1.884	847	288
4	3.297	5.867	4.637	4.929	2.250	763
5	1.442	2.913	3.051	4.401	2.122	815
6	667	1.241	1.320	1.922	1.132	471
7	221	443	512	705	461	206
8	111	246	239	350	219	129
9 e piu'	133	225	186	342	218	142
- di cui in affitto	2.462	3.654	4.224	4.996	2.254	740
1	110	30	15	11	4	2
2	668	457	345	315	112	30
3	801	1.102	1.045	1.091	441	117
4	606	1.364	1.738	1.944	816	242
5	202	542	857	1.258	653	235
6	52	128	183	298	181	92
7	12	20	30	55	31	17
8	6	6	6	18	11	4
9 e piu'	5	5	5	6	5	1
Abit.occ.senza stanze esclus.altro uso e cucine	16.004	22.267	18.324	21.290	10.187	3.780
1	3.651	2.532	1.019	729	264	81
2	4.693	5.586	3.381	3.030	1.293	389
3	4.358	7.676	6.782	7.274	3.180	1.041
4	1.916	3.879	4.356	6.137	2.964	1.126
5	834	1.565	1.722	2.519	1.481	624
6	280	553	616	879	545	249
7	122	225	249	363	227	122
8	62	125	97	194	119	77
9 e piu'	88	126	102	165	114	71
- di cui in proprieta'	12.288	17.451	12.875	15.000	7.425	2.865
1	2.645	1.952	613	377	143	46
2	3.532	4.235	2.094	1.748	787	256
3	3.391	5.907	4.589	4.846	2.201	751
4	1.542	3.091	3.195	4.496	2.150	823
5	704	1.329	1.423	2.082	1.228	505
6	237	501	547	771	488	225
7	108	205	224	337	211	115
8	51	116	91	185	110	74
9 e piu'	78	115	99	158	107	70
- di cui in affitto	2.462	3.654	4.224	4.996	2.254	740
1	682	419	287	261	88	24
2	843	1.073	1.006	1.019	408	109
3	643	1.388	1.761	1.967	816	237
4	212	590	911	1.333	696	246
5	58	149	210	328	195	102
6	13	24	38	64	35	18
7	5	5	6	17	11	3
8	4	3	3	5	2	—
9 e piu'	2	3	2	2	3	1

numero di stanze e titolo di godimento

DA PERSONE				TOTALE			
7	8	9 e più		ABITAZIONI	STANZE	OCCUPANTI	
		ABITAZIONI	OCCUPANTI			FAMIGLIE	COMPONENTI
1.242	429	289	2.847	93.812	402.373	99.439	289.258
2	1	—	—	669	669	681	1.046
26	10	6	62	8.764	17.528	8.946	18.351
123	43	42	415	18.709	56.127	19.536	49.723
329	110	63	616	30.369	121.476	32.087	94.128
329	107	64	622	19.999	99.995	21.438	69.803
210	85	58	568	8.637	51.822	9.393	31.277
89	27	22	215	3.219	22.533	3.524	11.908
55	26	20	208	1.698	13.584	1.895	6.410
79	20	14	141	1.748	18.639	1.939	6.612
962	313	190	1.878	69.369	306.260	73.712	211.246
2	1	—	—	400	400	406	605
17	4	5	51	6.091	12.182	6.213	11.937
86	23	18	181	12.843	38.529	13.417	32.400
242	79	44	433	21.810	87.240	23.049	66.233
239	72	37	362	15.041	75.205	16.170	51.712
166	65	38	372	7.142	42.852	7.783	25.617
81	25	16	153	2.856	19.992	3.127	10.586
53	26	19	195	1.553	12.424	1.736	5.912
76	18	13	131	1.633	17.436	1.811	6.244
226	97	87	850	18.740	73.199	19.725	61.344
—	—	—	—	168	168	174	284
5	6	1	11	1.909	3.818	1.955	4.653
27	16	21	205	4.604	13.812	4.811	13.754
67	24	17	164	6.783	27.132	7.168	22.531
78	29	25	240	3.903	19.515	4.147	14.619
40	19	18	177	1.063	6.378	1.137	4.291
6	2	3	30	201	1.407	217	803
1	—	1	13	70	560	74	269
2	1	1	10	39	409	42	140
1.242	429	289	2.847	93.812	397.502	99.439	289.258
2	1	—	—	686	686	698	1.069
26	10	6	62	8.901	17.802	9.086	18.662
126	43	43	424	19.084	57.252	19.928	50.797
335	111	64	625	30.749	122.996	32.498	95.468
338	113	66	642	20.031	100.155	21.482	70.286
202	82	60	589	8.437	50.622	9.187	30.712
86	27	21	206	2.993	20.951	3.272	11.086
55	22	17	176	1.502	12.016	1.693	5.703
72	20	12	123	1.429	15.022	1.595	5.475
962	313	190	1.878	69.369	302.180	73.712	211.246
2	1	—	—	410	410	416	618
17	4	5	51	6.185	12.370	6.309	12.157
89	23	18	181	13.140	39.420	13.725	33.229
246	80	46	451	22.115	88.460	23.381	67.299
250	76	39	382	15.109	75.545	16.247	52.265
158	64	37	361	7.012	42.072	7.652	25.262
78	25	17	163	2.668	18.676	2.918	9.913
53	22	17	176	1.386	11.088	1.565	5.312
69	18	11	113	1.344	14.139	1.499	5.191
226	97	87	850	18.740	72.737	19.725	61.344
—	—	—	—	172	172	178	291
5	6	1	11	1.939	3.878	1.986	4.711
27	16	22	214	4.662	13.986	4.874	13.942
68	24	16	155	6.818	27.272	7.206	22.679
77	31	25	240	3.880	19.400	4.123	14.591
40	17	20	200	1.011	6.066	1.083	4.122
6	2	2	20	175	1.225	188	697
1	—	—	—	52	416	53	194
2	1	1	10	31	322	34	117
1.242	429	289	2.847	93.812	309.933	99.439	289.258
24	9	5	51	8.314	8.314	8.484	16.785
123	40	41	408	18.576	37.152	19.370	48.516
324	112	65	633	30.812	92.436	32.552	95.095
328	116	65	633	20.887	83.548	22.363	72.723
229	84	61	599	9.119	45.595	9.926	33.229
95	31	31	305	3.279	19.674	3.601	12.187
49	16	9	95	1.382	9.674	1.531	5.204
35	7	5	52	721	5.768	800	2.789
35	14	7	71	722	7.772	812	2.730
962	313	190	1.878	69.369	236.950	73.712	211.246
16	5	4	40	5.801	5.801	5.918	11.079
87	20	17	174	12.776	25.552	13.321	31.690
237	81	46	450	22.049	66.147	23.301	66.624
248	77	39	383	15.661	62.644	16.818	53.716
173	67	38	370	7.549	37.745	8.240	27.246
87	28	26	253	2.910	17.460	3.195	10.840
47	16	9	95	1.272	8.904	1.410	4.835
34	7	4	42	672	5.376	745	2.626
33	12	7	71	679	7.321	764	2.590
226	97	87	850	18.740	55.538	19.725	61.344
5	4	1	11	1.771	1.771	1.811	4.087
26	17	21	205	4.522	9.044	4.728	13.300
67	24	17	164	6.920	20.760	7.314	22.897
70	32	24	230	4.114	16.456	4.360	15.389
49	17	20	201	1.128	5.640	1.207	4.565
6	2	3	29	203	1.218	219	801
1	—	—	—	48	336	49	181
1	—	—	—	19	152	20	66
1	1	—	10	15	161	17	58

TAV. 25 - Abitazioni occupate per numero di stanze, numero di famiglie, figura giuridica

NUMERO FAMIGLIE — FIGURA GIURIDICA DEL PROPRIETARIO — EPOCA DI COSTRUZIONE E TITOLO DI GODIMENTO — NUMERO SERVIZI INSTALLATI	ABITAZIONI					
	1	2	3	4	5	6
ABITAZIONI OCCUPATE	669	8.764	18.709	30.369	19.999	8.637
- Da una famiglia						
- numero	658	8.595	17.922	28.726	18.640	7.942
- componenti	999	17.637	46.102	86.208	62.865	27.628
- Da due famiglie						
- numero	10	157	751	1.570	1.285	641
- componenti	44	637	3.389	7.510	6.452	3.306
- Da tre e più famiglie						
- numero	1	12	36	73	74	54
- componenti	3	77	232	410	486	343
Figura giuridica del proprietario						
- Persona fisica	611	8.109	16.647	27.043	17.719	7.969
- Impresa bancaria o assicuratrice	1	27	86	143	56	22
- Altra impresa: di costruzioni, immobiliare, industriale, commerciale, ecc.	2	16	33	75	70	19
- Cooperativa edilizia di abitazione	1	17	34	85	340	147
- a proprietà individuale	1	8	17	55	201	100
- a proprietà indivisa	—	9	17	30	139	47
- Stato, Regioni, Provincie, Comuni	24	260	529	500	218	61
- Enti previdenziali (INPS, INPDAl, ecc.)	—	—	18	87	41	16
- Istituto autonomo case popolari (IACP)	10	283	1.221	2.234	1.406	327
- Altro proprietario	20	52	141	202	149	56
Epoca di costruzione						
Prima del 1919	343	4.576	7.692	8.241	3.710	1.772
- di cui in proprietà	225	3.418	5.872	6.663	3.117	1.549
1919 - 1945	119	1.872	3.737	4.534	2.175	1.051
- di cui in proprietà	75	1.301	2.632	3.400	1.687	879
1946 - 1960	84	1.097	3.323	5.874	2.839	1.257
- di cui in proprietà	46	627	1.800	3.833	2.150	1.041
1961 - 1971	46	512	1.812	5.718	4.972	2.190
- di cui in proprietà	20	317	1.173	3.857	3.553	1.797
1972 - 1975	43	339	1.086	2.969	2.843	1.111
- di cui in proprietà	15	200	685	1.957	2.068	882
1976 - 1980	33	344	984	2.823	3.224	1.142
- di cui in proprietà	19	209	629	1.934	2.283	894
Dopo il 1980	1	24	75	210	236	114
- di cui in proprietà	—	19	52	166	183	100
Numero di servizi installati						
Acqua potabile, gabinetto, bagno, elettricità, riscaldamento	172	3.389	12.311	25.416	18.317	7.939
Acqua potabile, gabinetto, bagno, elettricità	6	89	241	410	204	115
Acqua potabile, gabinetto, bagno	—	2	4	3	—	—
Acqua potabile, gabinetto, elettricità	15	131	165	161	47	23
Acqua potabile, gabinetto	3	2	5	1	—	—
Acqua potabile, elettricità	19	108	68	50	15	5
Gabinetto, elettricità	12	15	10	3	1	2
Altre combinazioni	431	4.995	5.890	4.321	1.413	552
Solo acqua potabile	2	2	1	1	—	—
Solo gabinetto	2	5	1	1	—	—
Solo elettricità	4	23	10	2	1	1
Nessun servizio	3	3	3	—	1	—

del proprietario, epoca di costruzione e titolo di godimento, numero di servizi installati

CON STANZE				TOTALE			
7	8	9 e più		ABITAZIONI	STANZE	OCCUPANTI	
		ABITAZIONI	STANZE			FAMIGLIE	COMPONENTI
3.219	1.698	1.748	18.639	93.812	402.373	99.439	289.258
2.944	1.527	1.579	16.803	88.533	376.997	88.533	—
10.394	5.412	5.645	—	—	—	—	262.890
251	150	151	1.632	4.966	23.717	9.932	—
1.350	819	828	—	—	—	—	24.335
24	21	18	204	313	1.659	974	—
164	179	139	—	—	—	—	2.033
3.090	1.652	1.706	18.093	84.566	364.410	89.463	257.736
6	4	6	94	351	1.465	367	1.071
8	5	4	38	232	1.031	241	774
28	8	3	77	663	3.396	706	2.290
21	3	3	77	409	2.141	435	1.429
7	5	—	—	254	1.255	271	861
24	8	5	67	1.629	5.886	1.707	5.047
4	—	1	10	167	741	185	587
37	9	8	107	5.535	22.605	6.070	19.669
22	12	15	153	669	2.839	700	2.084
755	414	424	4.829	27.927	108.143	29.580	72.936
671	380	389	4.444	22.284	88.389	23.637	57.120
466	279	296	3.062	14.529	58.947	15.469	41.076
416	246	272	2.821	10.908	45.583	11.649	29.983
434	227	201	2.120	15.336	64.454	16.407	47.603
391	203	190	2.005	10.281	45.394	11.024	31.517
764	402	419	4.393	16.835	80.335	17.935	59.274
675	375	399	4.185	12.166	60.058	13.020	43.210
386	187	197	2.045	9.161	42.979	9.570	32.578
336	172	183	1.900	6.498	31.558	6.808	23.511
381	171	193	2.003	9.295	43.975	9.723	33.294
337	160	184	1.916	6.649	32.394	6.968	23.869
33	18	18	187	729	3.540	755	2.497
30	17	16	165	583	2.884	606	2.036
3.002	1.581	1.622	17.254	73.749	335.682	78.574	241.723
45	28	22	224	1.160	5.020	1.231	3.361
—	—	—	—	9	28	9	23
9	5	3	30	559	1.922	569	1.179
—	—	—	—	11	26	11	16
1	—	—	—	266	751	273	597
—	—	—	—	43	101	48	89
162	84	101	1.131	17.949	58.689	18.657	42.172
—	—	—	—	6	13	6	10
—	—	—	—	9	19	10	11
—	—	—	—	41	99	41	65
—	—	—	—	10	23	10	12

TAV. 26 - Abitazioni occupate per tipo di fabbricato,

NUMERO STANZE — EPOCA DI COSTRUZIONE — SERVIZI INSTALLATI	FABBRICATO UTILIZZATO ESCLUSIVAMENTE AD USO ABITATIVO PER NUMERO DI ABITAZIONI						TOTALE
	1	2	da 3 a 8	da 9 a 15	da 16 a 30	31 e più	
ABITAZIONI	46.689	12.306	18.874	5.745	2.267	565	86.446
STANZE	198.418	52.422	79.467	25.569	10.131	2.249	368.256
FAMIGLIE	49.479	13.028	20.056	6.054	2.410	598	91.825
OCCUPANTI	140.038	37.540	60.038	18.801	7.521	1.801	265.739
Numero stanze							
1	357	109	105	16	6	8	601
2	5.348	1.190	1.374	204	75	56	8.247
3	9.796	2.479	3.884	934	268	108	17.469
4	14.886	3.974	6.531	1.812	841	226	28.270
5	8.199	2.595	4.579	1.929	806	116	18.224
6	4.154	1.104	1.647	654	181	43	7.783
7	1.815	422	430	117	59	5	2.848
8	1.073	216	160	45	17	1	1.512
9 e più	1.061	217	164	34	14	2	1.492
Epoca di costruzione							
Prima del 1919	18.220	3.648	3.693	299	84	19	25.963
1919 - 1945	8.189	2.061	2.550	436	127	96	13.459
1946 - 1960	6.303	1.697	4.515	1.380	276	120	14.291
1961 - 1971	6.283	2.236	3.798	1.594	920	204	15.035
1972 - 1975	3.766	1.325	1.842	850	484	83	8.350
1976 - 1980	3.590	1.223	2.347	1.123	331	34	8.648
Dopo il 1980	338	116	129	63	45	9	700
Servizi installati							
Acqua potabile	46.051	12.189	18.744	5.732	2.261	563	85.540
Gabinetto	44.103	11.854	18.507	5.682	2.249	562	82.957
Bagno	34.994	10.130	16.481	5.474	2.203	547	69.829
Elettricità	46.526	12.270	18.833	5.740	2.265	565	86.199
Riscaldamento	45.302	12.070	18.618	5.699	2.261	565	84.515

numero di stanze, epoca di costruzione, servizi installati

FABBRICATO UTILIZZATO PREVALENTEMENTE AD USO ABITATIVO PER NUMERO DI ABITAZIONI							FABBRICATO UTILIZZATO PREVALENTE- MENTE AD USO NON ABITATIVO	FABBRICATO RURALE
1	2	da 3 a 8	da 9 a 15	da 16 a 30	31 e più	TOTALE		
2.410	934	1.462	782	426	84	6.098	388	880
11.591	4.393	6.488	3.901	2.015	363	28.751	1.662	3.704
2.576	985	1.544	826	443	88	6.462	407	945
7.766	2.924	4.580	2.653	1.488	276	19.687	1.149	2.683
19	7	9	1	4	—	40	21	7
199	56	85	8	6	3	357	60	100
412	161	273	56	33	23	958	84	198
648	283	461	225	119	18	1.754	89	256
458	208	360	303	194	27	1.550	65	160
293	106	161	98	51	11	720	36	98
149	48	70	55	9	1	332	13	26
96	25	20	13	5	1	160	8	18
136	40	23	23	5	—	227	12	17
803	264	411	20	5	3	1.506	101	357
434	171	213	10	3	18	849	66	155
341	154	207	78	12	4	796	63	186
399	160	344	458	211	36	1.608	80	112
214	91	166	135	124	6	736	39	36
213	89	118	80	65	14	579	37	31
6	5	3	1	6	3	24	2	3
2.369	920	1.448	781	426	84	6.028	370	847
2.276	892	1.421	778	426	83	5.876	363	773
1.959	793	1.252	768	423	72	5.267	298	580
2.394	932	1.460	782	425	84	6.077	386	874
2.333	905	1.409	779	425	84	5.935	376	837

TAV. 27 - Abitazioni occupate per servizi installati, numero di occupanti,

NUMERO OCCUPANTI — NUMERO STANZE — TITOLO DI GODIMENTO — FIGURA GIURIDICA DEL PROPRIETARIO ED EPOCA DI COSTRUZIONE	TOTALE ABITAZIONI	ACQUA POTABILE				DI POZZO O CISTERNA	TOTALE
		DI ACQUEDOTTO			TOTALE		
		Nell'abitazione	Fuori dell'abitazione				
ABITAZIONI OCCUPATE	93.812	91.129	573	91.702	1.083	92.785	
STANZE	402.373	391.787	2.182	393.969	5.332	399.301	
FAMIGLIE	99.439	96.612	624	97.236	1.145	98.381	
OCCUPANTI	289.258	281.253	1.831	283.084	3.874	286.958	
Numero occupanti							
1	16.004	15.278	123	15.401	94	15.495	
2	22.267	21.800	123	21.923	172	22.095	
3	18.324	17.892	88	17.980	224	18.204	
4	21.290	20.736	113	20.849	327	21.176	
5	10.187	9.879	65	9.944	178	10.122	
6	3.780	3.653	31	3.684	64	3.748	
7	1.242	1.202	17	1.219	15	1.234	
8	429	408	9	417	7	424	
9 e più	289	281	4	285	2	287	
Numero stanze							
1	669	542	27	569	4	573	
2	8.764	8.217	110	8.327	53	8.380	
3	18.709	18.231	114	18.345	124	18.469	
4	30.369	29.743	160	29.903	296	30.199	
5	19.999	19.518	92	19.610	317	19.927	
6	8.637	8.419	36	8.455	143	8.598	
7	3.219	3.125	18	3.143	65	3.208	
8	1.698	1.655	10	1.665	29	1.694	
9 e più	1.748	1.679	6	1.685	52	1.737	
Titolo di godimento							
Proprietà	69.369	67.515	402	67.917	714	68.631	
Affitto	18.740	18.150	113	18.263	293	18.556	
Altro titolo	5.703	5.464	58	5.522	76	5.598	
Figura giuridica del proprietario ed epoca di costruzione							
Persone fisica	84.566	82.140	515	82.655	944	83.599	
Prima del 1919	27.004	26.232	150	26.382	83	26.465	
1919 - 1945	13.405	13.042	98	13.140	93	13.233	
1946 - 1960	12.100	11.887	74	11.961	65	12.026	
1961 - 1971	15.065	14.663	95	14.758	247	15.005	
1972 - 1975	8.366	8.104	49	8.153	176	8.329	
1976 - 1980	7.945	7.564	45	7.609	261	7.870	
Dopo il 1980	681	648	4	652	19	671	
Imprese	583	562	6	568	11	579	
Prima del 1919	47	45	1	46	1	47	
1919 - 1945	184	179	4	183	1	184	
1946 - 1960	91	91	—	91	—	91	
1961 - 1971	74	72	—	72	2	74	
1972 - 1975	82	75	1	76	4	80	
1976 - 1980	92	88	—	88	3	91	
Dopo il 1980	13	12	—	12	—	12	
Cooperative edilizie a proprietà individuale e indivisa	663	640	2	642	20	662	
Prima del 1919	42	40	1	41	1	42	
1919 - 1945	34	34	—	34	—	34	
1946 - 1960	125	125	—	125	—	125	
1961 - 1971	70	69	—	69	1	70	
1972 - 1975	77	67	1	68	9	77	
1976 - 1980	303	294	—	294	8	302	
Dopo il 1980	12	11	—	11	1	12	
Stato, Regioni, Province, Comuni, IACP	7.164	6.971	45	7.016	99	7.115	
Prima del 1919	716	679	12	691	6	697	
1919 - 1945	783	764	8	772	2	774	
1946 - 1960	2.745	2.703	11	2.714	15	2.729	
1961 - 1971	1.482	1.453	8	1.461	18	1.479	
1972 - 1975	539	523	3	526	13	539	
1976 - 1980	879	829	3	832	45	877	
Dopo il 1980	20	20	—	20	—	20	
Enti previdenziali	167	164	1	165	1	166	
Prima del 1919	10	9	—	9	—	9	
1919 - 1945	22	21	1	22	—	22	
1946 - 1960	79	79	—	79	—	79	
1961 - 1971	32	32	—	32	—	32	
1972 - 1975	3	3	—	3	—	3	
1976 - 1980	20	19	—	19	1	20	
Dopo il 1980	1	1	—	1	—	1	
Altro proprietario	669	652	4	656	8	664	
Prima del 1919	108	105	1	106	—	106	
1919 - 1945	101	96	1	97	1	98	
1946 - 1960	196	194	1	195	1	196	
1961 - 1971	112	108	—	108	4	112	
1972 - 1975	94	92	—	92	2	94	
1976 - 1980	56	55	1	56	—	56	
Dopo il 1980	2	2	—	2	—	2	

numero di stanze, titolo di godimento, figura giuridica del proprietario ed epoca di costruzione

GABINETTO								BAGNO	ELETTRICITÀ	RISCALDAMENTO	
Nell'abitazione				Fuori dell'abitazione		TOTALE				Impianto fisso	Con apparecchi singoli
1	2 o più	TOTALE	di cui con scarico	TOTALE	di cui con scarico	Numero	di cui con scarico				
73.960	14.029	87.989	81.726	1.980	1.317	89.969	83.043	75.974	93.536	43.842	47.821
301.370	82.498	383.868	358.909	6.347	4.328	390.215	363.237	345.293	401.450	212.636	181.592
78.384	15.004	93.388	86.795	2.067	1.377	95.455	88.172	80.931	99.155	46.595	50.596
223.211	51.870	275.081	257.192	5.101	3.488	280.182	260.680	248.359	288.647	149.168	134.624
12.993	948	13.941	12.455	584	366	14.525	12.821	9.230	15.884	4.184	11.103
18.632	2.078	20.710	19.197	600	381	21.310	19.578	16.972	22.199	8.550	13.151
14.716	2.764	17.480	16.379	284	208	17.764	16.587	16.099	18.295	9.548	8.463
15.863	4.688	20.551	19.308	267	189	20.818	19.497	19.401	21.251	12.931	8.078
7.544	2.273	9.817	9.226	143	106	9.960	9.332	9.173	10.175	5.739	4.288
2.797	834	3.631	3.408	57	36	3.688	3.444	3.368	3.775	1.971	1.746
887	287	1.174	1.112	30	19	1.204	1.131	1.107	1.240	584	625
305	102	407	377	12	10	419	387	370	428	207	214
223	55	278	264	3	2	281	266	254	289	128	153
444	10	454	324	45	28	499	352	185	640	126	477
6.917	27	6.944	6.004	535	320	7.479	6.324	3.549	8.701	1.014	7.363
16.725	200	16.925	15.532	719	476	17.644	16.008	12.773	18.649	4.715	13.481
27.234	1.878	29.112	27.251	445	314	29.557	27.565	26.189	30.294	14.296	15.432
14.120	5.405	19.525	18.415	170	129	19.695	18.544	18.748	19.970	13.367	6.354
5.298	3.168	8.466	8.014	39	29	8.505	8.043	8.163	8.628	5.755	2.732
1.776	1.390	3.166	2.973	15	14	3.181	2.987	3.085	3.213	2.151	1.013
840	834	1.674	1.587	7	5	1.681	1.592	1.618	1.696	1.137	528
606	1.117	1.723	1.626	5	2	1.728	1.628	1.664	1.745	1.281	441
54.043	10.781	64.824	60.302	1.448	982	66.272	61.284	56.139	69.174	31.271	36.358
15.363	2.580	17.943	16.635	379	245	18.322	16.880	15.422	18.686	9.976	8.519
4.554	668	5.222	4.789	153	90	5.375	4.879	4.413	5.676	2.595	2.944
66.580	12.440	79.020	73.343	1.875	1.257	80.895	74.600	67.911	84.323	38.697	43.855
22.622	1.362	23.984	21.937	997	675	24.981	22.612	17.166	26.877	5.194	20.946
11.374	902	12.276	11.252	453	300	12.729	11.552	9.828	13.365	4.480	8.564
10.490	987	11.477	10.693	232	149	11.709	10.842	10.348	12.084	5.945	5.788
11.152	3.576	14.728	13.894	96	66	14.824	13.960	14.374	15.049	10.734	4.151
5.685	2.463	8.148	7.665	52	38	8.200	7.703	7.980	8.356	6.093	2.161
4.887	2.859	7.746	7.280	41	26	7.787	7.306	7.558	7.919	5.767	2.058
370	291	661	622	4	3	665	625	657	673	484	187
432	144	576	556	1	—	577	556	565	582	523	59
37	9	46	43	—	—	46	43	43	47	26	21
173	10	183	179	1	—	184	179	178	183	169	15
81	9	90	88	—	—	90	88	86	91	83	8
39	35	74	70	—	—	74	70	73	74	70	3
46	35	81	78	—	—	81	78	80	82	77	5
51	40	91	88	—	—	91	88	92	92	87	5
5	6	11	10	—	—	11	10	13	13	11	2
265	379	644	614	5	4	649	618	626	659	577	78
29	5	34	31	1	1	35	32	27	42	14	23
28	2	30	29	2	2	32	31	26	34	19	14
95	26	121	118	1	—	122	118	117	125	109	14
43	24	67	61	1	1	68	62	67	70	60	10
27	50	77	73	—	—	77	73	76	77	68	9
41	262	303	291	—	—	303	291	301	299	296	7
2	10	12	11	—	—	12	11	12	12	11	1
6.027	917	6.944	6.459	89	51	7.033	6.510	6.173	7.141	3.551	3.506
602	10	612	518	54	29	666	547	398	711	95	603
731	9	740	662	22	13	762	675	542	780	212	558
2.659	41	2.700	2.523	7	3	2.707	2.526	2.404	2.739	1.119	1.565
1.336	136	1.472	1.410	—	—	1.472	1.410	1.448	1.480	1.023	454
292	237	529	496	1	1	530	497	514	537	362	171
398	473	871	834	5	5	876	839	849	874	725	150
9	11	20	16	—	—	20	16	18	20	15	5
118	47	165	158	—	—	165	158	162	167	137	30
6	4	10	10	—	—	10	10	9	10	3	7
10	11	21	21	—	—	21	21	21	22	17	5
76	3	79	75	—	—	79	75	78	79	64	15
16	15	31	29	—	—	31	29	30	32	31	1
1	2	3	3	—	—	3	3	3	3	1	2
8	12	20	19	—	—	20	19	20	20	20	—
1	—	1	1	—	—	1	1	1	1	1	—
538	102	640	596	10	5	650	601	537	664	357	293
91	9	100	91	5	2	105	93	73	104	33	72
89	7	96	83	2	1	98	84	62	101	31	67
172	12	184	172	2	2	186	174	153	195	87	102
89	22	111	105	—	—	111	105	104	112	83	27
50	41	91	88	1	—	92	88	89	94	77	14
46	10	56	55	—	—	56	55	54	56	44	11
1	1	2	2	—	—	2	2	2	2	2	—

TAV. 28 - Abitazioni occupate per numero di stanze e numero

FAMIGLIE PER NUMERO DI COMPONENTI E CONDIZIONE OCCUPAZIONALE	ABITAZIONI					
	1	2	3	4	5	6
Famiglie con 1 componente	479	3.660	4.671	4.510	2.004	901
- Non occupato	396	3.251	3.967	3.688	1.567	692
- Occupato	83	409	704	822	437	209
Famiglie con 2 componenti	99	2.724	5.813	7.994	4.074	1.675
- Tutti non occupati	73	2.044	3.928	4.978	2.330	951
- Uno occupato	21	564	1.520	2.349	1.301	515
- Tutti occupati	5	116	365	667	443	209
Famiglie con 3 componenti	47	1.161	3.484	6.830	4.278	1.710
- Tutti non occupati	16	276	775	1.391	782	323
- Uno occupato	21	655	1.924	3.554	2.110	823
- Due occupati	10	223	733	1.796	1.308	532
- Tutti occupati	—	7	52	89	78	32
Famiglie con 4 componenti	29	839	3.109	7.136	5.946	2.423
- Tutti non occupati	7	98	269	566	348	173
- Uno occupato	17	500	1.744	3.802	2.877	1.137
- Due occupati	5	220	982	2.545	2.530	1.013
- Tre occupati	—	19	108	210	170	91
- Tutti occupati	—	2	6	13	21	9
Famiglie con 5 componenti	11	286	1.186	2.850	2.600	1.273
- Tutti non occupati	—	33	105	188	133	70
- Uno occupato	5	178	655	1.541	1.294	598
- Due occupati	4	54	344	912	975	512
- Tre occupati	2	20	65	173	171	78
- Quattro occupati	—	1	15	34	25	14
- Tutti occupati	—	—	2	2	2	1
Famiglie con 6 e più componenti	4	94	446	1.049	1.097	655
Numero componenti	26	602	2.893	6.785	7.048	4.314
Famiglie con tutti i componenti non occupati	—	16	46	77	45	31
Numero componenti	—	107	302	494	293	205
Famiglie con componenti parte occupati e parte non occupati	4	78	400	972	1.051	624
Numero componenti	26	495	2.591	6.291	6.749	4.109
Famiglie con tutti i componenti occupati	—	—	—	—	1	—
Numero componenti	—	—	—	—	6	—
TOTALE	669	8.764	18.709	30.369	19.999	8.637

dei componenti delle famiglie secondo la condizione occupazionale

CON STANZE				TOTALE			
7	8	9 e più		ABITAZIONI	STANZE	OCCUPANTI	
		ABITAZIONI	STANZE			FAMIGLIE	COMPONENTI
326	162	198	2.166	16.911	61.022	16.911	16.911
246	126	146	1.588	14.079	49.856	14.079	14.079
80	36	52	578	2.832	11.166	2.832	2.832
589	350	336	3.545	23.654	95.850	23.654	47.308
354	208	183	1.908	15.049	59.263	15.049	30.098
185	119	113	1.185	6.687	28.132	6.687	13.374
50	23	40	452	1.918	8.455	1.918	3.836
632	329	296	3.154	18.767	82.001	18.767	56.301
137	74	64	731	3.838	16.587	3.838	11.514
304	168	117	1.212	9.676	41.491	9.676	29.028
169	74	100	1.057	4.945	22.403	4.945	14.835
22	13	15	154	308	1.520	308	924
893	450	439	4.651	21.264	98.348	21.264	85.056
49	29	35	359	1.574	6.986	1.574	6.296
419	179	171	1.806	10.846	48.835	10.846	43.384
373	211	199	2.129	8.078	38.727	8.078	32.312
46	29	29	301	702	3.453	702	2.808
6	2	5	56	64	347	64	256
524	247	288	3.114	9.265	44.937	9.265	46.325
24	14	10	98	577	2.596	577	2.885
234	105	121	1.340	4.731	22.366	4.731	23.655
213	101	123	1.319	3.238	16.357	3.238	16.190
45	23	27	286	604	3.037	604	3.020
6	4	6	59	105	525	105	525
2	—	1	12	10	56	10	50
255	160	191	2.009	3.951	20.215	3.951	—
1.648	1.050	1.231	—	—	—	—	25.597
11	3	6	66	235	1.056	235	—
75	25	39	—	—	—	—	1.540
244	157	185	1.943	3.715	19.154	3.715	—
1.573	1.025	1.192	—	—	—	—	24.051
—	—	—	—	1	5	1	—
—	—	—	—	—	—	—	6
3.219	1.698	1.748	18.639	93.812	402.373	93.812	277.498

TAV. 29 - Abitazioni non occupate per numero di stanze, motivo della non occupazione, tipo di fabbricato, figura giuridica del proprietario ed epoca di costruzione

MOTIVO DELLA NON OCCUPAZIONE — TIPO DI FABBRICATO — FIGURA GIURIDICA DEL PROPRIETARIO — EPOCA DI COSTRUZIONE	ABITAZIONI CON STANZE										TOTALE	
	1	2	3	4	5	6	7	8	9 e più		ABITAZIONI	STANZE
									ABITAZIONI	STANZE		
ABITAZIONI NON OCCUPATE	2.533	11.315	17.413	14.633	5.473	2.184	829	590	642	7.748	55.612	194.674
Motivo della non occupazione												
- Disponibile per la vendita o l'affitto	183	1.398	2.161	1.787	763	274	68	69	78	887	6.781	23.984
- Utilizzabile per vacanza	1.410	6.818	11.607	9.739	3.481	1.417	587	409	420	5.132	35.888	127.243
- Utilizzabile per lavoro	382	570	470	369	139	60	29	14	20	206	2.053	5.984
- Altro motivo	558	2.529	3.175	2.738	1.090	433	145	98	124	1.523	10.890	37.463
Tipo di fabbricato in cui è situata l'abitazione												
Utilizzato esclusivamente ad uso abitativo	1.789	9.489	15.510	13.059	4.922	1.963	733	518	538	6.114	48.521	171.310
- Con 1 abitazione	449	4.242	7.158	6.637	2.624	1.273	525	382	365	4.070	23.655	88.514
- Con 2 abitazioni	88	772	1.607	1.565	751	275	106	83	100	1.145	5.347	20.669
- Da 3 a 8 abitazioni	118	1.253	2.444	2.365	915	294	64	42	57	683	7.552	27.222
- Da 9 a 15 abitazioni	68	570	1.333	975	298	61	6	5	6	60	3.322	11.105
- Da 16 a 30 abitazioni	195	654	950	684	227	51	7	3	5	75	2.776	8.678
- Con 31 e più abitazioni	871	1.998	2.018	833	107	9	25	3	5	81	5.869	15.122
Utilizzato prevalentemente ad uso abitativo	222	742	936	908	355	134	60	42	50	595	3.449	12.076
- Con 1 abitazione	100	335	501	454	147	78	40	28	25	287	1.708	6.083
- Con 2 abitazioni	42	104	145	131	56	19	12	7	18	200	534	1.943
- Da 3 a 8 abitazioni	42	109	207	208	100	26	2	7	4	42	705	2.481
- Da 9 a 15 abitazioni	4	15	42	56	35	3	3	—	2	30	160	628
- Da 16 a 30 abitazioni	12	27	25	46	16	8	—	—	1	36	135	489
- Con 31 e più abitazioni	22	152	16	13	1	—	3	—	—	—	207	452
Utilizzato prevalentemente ad uso non abitativo	229	654	624	455	138	53	19	19	42	905	2.233	7.427
Rurale	293	430	343	211	58	34	17	11	12	134	1.409	3.861
Figura giuridica del proprietario												
- Persona fisica	2.384	10.683	16.522	14.084	5.271	2.124	816	580	617	7.401	53.081	186.504
- Imprese	100	396	437	190	74	22	3	4	7	149	1.233	3.667
- Cooperative edilizie a proprietà individuale e indivisa	15	36	174	100	59	7	2	1	2	20	396	1.388
- Stato, Regioni, Provincie, Comuni, IACP	30	175	246	211	36	17	3	4	7	84	729	2.381
- Enti previdenziali	—	1	—	8	—	—	—	—	—	—	9	34
- Altro proprietario	4	24	34	40	33	14	5	1	9	94	164	700
Epoca di costruzione												
Fino al 1945	692	5.632	8.417	6.422	1.940	958	335	254	299	3.849	24.949	86.569
- di cui utilizzabili per vacanza	206	2.647	4.917	3.956	1.221	592	209	157	172	2.410	14.077	50.861
1946-1971	562	1.923	2.727	3.653	1.397	471	227	134	128	1.409	11.222	41.082
- di cui utilizzabili per vacanza	374	1.361	1.936	2.589	948	314	192	106	94	993	7.914	29.069
Dopo il 1971	957	3.147	5.365	3.947	1.920	687	238	165	179	2.000	16.605	57.842
- di cui utilizzabili per vacanza	764	2.563	4.354	2.899	1.196	474	170	118	128	1.366	12.666	42.872
Epoca non indicata	322	613	904	611	216	68	29	37	36	490	2.836	9.181
- di cui utilizzabili per vacanza	66	247	400	295	116	37	16	28	26	363	1.231	4.441

TAV. 30 - Occupati per settore di attività economica, luogo di lavoro, tempo impiegato e mezzo utilizzato**A — AGRICOLTURA, CACCIA, FORESTE E PESCA**

LUOGO DI LAVORO — TEMPO IMPIEGATO (minuti)	MEZZO UTILIZZATO								TOTALE	di cui persone che hanno effettuato più di uno spostamento
	NESSUN MEZZO (a piedi)	FERROVIA, TRAM, METROPOLITANA, ALTRO MEZZO PUBBLICO SU ROTAIA	AUTOBUS, FILOBUS, CORRIERA, ALTRO MEZZO PUBBLICO SU GOMMA	AUTOBUS AZIENDALE	AUTO PRIVATA COME		MOTOCICLETTA, CICLOMOTORE, SCOOTER	ALTRO MEZZO		
					CONDUCENTE	TRASPORTATO				
STESSO COMUNE DI RESIDENZA	1.642	8	48	56	1.237	303	157	1.109	4.560	2.575
-Fino a 15	1.034	1	20	26	722	153	82	412	2.450	1.508
-Da 16 a 30	464	3	19	29	429	133	65	577	1.719	875
-Da 31 a 60	103	1	8	—	67	14	8	97	298	139
-Oltre 60	41	3	1	1	19	3	2	23	93	53
di cui nel Comune capoluogo										
-Fino a 15	84	—	7	2	66	4	4	4	171	118
-Da 16 a 30	17	—	8	—	22	6	4	3	60	29
-Da 31 a 60	7	—	6	—	6	1	1	—	21	11
-Oltre 60	7	1	—	—	3	—	1	—	12	7
ALTRO COMUNE DELLA STESSA PROVINCIA	12	8	53	23	172	63	19	17	367	123
-Fino a 15	6	—	6	6	71	17	8	2	116	56
-Da 16 a 30	3	5	22	13	76	37	10	10	176	50
-Da 31 a 60	3	2	19	1	22	7	1	2	57	12
-Oltre 60	—	1	6	3	3	2	—	3	18	5
di cui nel Comune capoluogo										
-Fino a 15	1	—	—	—	7	1	—	—	9	6
-Da 16 a 30	—	—	1	—	4	2	2	—	9	—
-Da 31 a 60	1	1	1	—	4	—	—	—	7	2
-Oltre 60	—	—	4	—	1	1	—	—	6	2
ALTRA PROVINCIA DELLA STESSA REGIONE	1	1	1	—	8	—	3	—	14	1
-Fino a 15	1	—	—	—	2	—	—	—	3	—
-Da 16 a 30	—	—	—	—	4	—	3	—	7	1
-Da 31 a 60	—	—	—	—	—	—	—	—	—	—
-Oltre 60	—	1	1	—	2	—	—	—	4	—
di cui nel Comune capoluogo										
-Fino a 15	—	—	—	—	—	—	—	—	—	—
-Da 16 a 30	—	—	—	—	—	—	—	—	—	—
-Da 31 a 60	—	—	—	—	—	—	—	—	—	—
-Oltre 60	—	1	1	—	2	—	—	—	4	—
PROVINCIE DI ALTRE REGIONI	—	6	2	2	18	7	—	4	39	8
-Fino a 15	—	—	—	—	2	1	—	1	4	2
-Da 16 a 30	—	—	1	1	8	1	—	1	12	1
-Da 31 a 60	—	1	—	—	4	1	—	—	6	—
-Oltre 60	—	5	1	1	4	4	—	2	17	5
di cui nel Comune capoluogo										
-Fino a 15	—	—	—	—	—	—	—	—	—	—
-Da 16 a 30	—	—	—	—	—	—	—	—	—	—
-Da 31 a 60	—	1	—	—	—	1	—	—	2	—
-Oltre 60	—	5	1	—	2	2	—	1	11	1
ESTERO	—	—	—	—	—	—	—	—	—	—
-Fino a 15	—	—	—	—	—	—	—	—	—	—
-Da 16 a 30	—	—	—	—	—	—	—	—	—	—
-Da 31 a 60	—	—	—	—	—	—	—	—	—	—
-Oltre 60	—	—	—	—	—	—	—	—	—	—
TOTALE	1.655	23	104	81	1.435	373	179	1.130	4.980	2.707

segue TAV. 30 — Occupati per settore di attività economica, luogo di lavoro, tempo impiegato e mezzo utilizzato

B — INDUSTRIE

LUOGO DI LAVORO — TEMPO IMPIEGATO (minuti)	MEZZO UTILIZZATO								TOTALE	di cui persone che hanno effettuato più di uno spostamento
	NESSUN MEZZO (a piedi)	FERROVIA, TRAM, METROPOLITANA, ALTRO MEZZO PUBBLICO SU ROTAJA	AUTOBUS, FILOBUS, CORRIERA, ALTRO MEZZO PUBBLICO SU GOMMA	AUTOBUS AZIENDALE	AUTO PRIVATA COME		MOTOCICLETTA, CICLOMOTORE, SCOOTER	ALTRO MEZZO		
					CONDUCENTE	TRASPORTATO				
STESSO COMUNE DI RESIDENZA	3.569	117	2.048	228	7.605	1.467	440	295	15.769	6.384
-Fino a 15	3.146	35	734	108	5.376	853	332	216	10.800	5.186
-Da 16 a 30	374	52	1.056	90	1.932	499	93	68	4.164	985
-Da 31 a 60	43	10	223	15	210	87	14	7	609	124
-Oltre 60	6	20	35	15	87	28	1	4	196	69
di cui nel Comune capoluogo										
-Fino a 15	470	11	313	29	1.569	317	48	3	2.760	1.082
-Da 16 a 30	99	35	775	25	1.086	250	24	3	2.297	452
-Da 31 a 60	21	3	166	5	124	28	9	—	356	65
-Oltre 60	1	3	13	4	29	3	—	1	54	15
ALTRO COMUNE DELLA STESSA PROVINCIA	55	462	1.918	137	3.166	716	88	24	6.566	1.018
-Fino a 15	41	37	271	20	1.036	198	38	7	1.648	404
-Da 16 a 30	12	156	961	46	1.558	344	42	15	3.134	386
-Da 31 a 60	2	112	523	43	452	150	8	2	1.292	161
-Oltre 60	—	157	163	28	120	24	—	—	492	67
di cui nel Comune capoluogo										
-Fino a 15	3	1	33	1	113	12	—	—	163	36
-Da 16 a 30	—	23	379	7	437	102	3	—	951	91
-Da 31 a 60	—	29	242	7	153	35	2	—	468	47
-Oltre 60	—	66	93	7	51	8	—	—	225	36
ALTRA PROVINCIA DELLA STESSA REGIONE	2	13	26	3	145	22	1	2	214	36
-Fino a 15	2	—	1	2	29	1	1	—	36	5
-Da 16 a 30	—	1	15	—	65	11	—	2	94	14
-Da 31 a 60	—	3	8	1	27	2	—	—	41	5
-Oltre 60	—	9	2	—	24	8	—	—	43	12
di cui nel Comune capoluogo										
-Fino a 15	—	—	—	—	—	—	—	—	—	—
-Da 16 a 30	—	—	—	—	—	—	—	—	—	—
-Da 31 a 60	—	3	4	1	14	1	—	—	23	4
-Oltre 60	—	7	2	—	19	2	—	—	30	9
PROVINCIE DI ALTRE REGIONI	4	120	70	31	231	80	6	2	544	72
-Fino a 15	2	—	4	—	17	5	2	—	30	3
-Da 16 a 30	1	9	10	6	91	37	2	1	157	10
-Da 31 a 60	—	23	13	17	60	24	1	1	139	24
-Oltre 60	1	88	43	8	63	14	1	—	218	35
di cui nel Comune capoluogo										
-Fino a 15	—	—	—	—	—	—	—	—	—	—
-Da 16 a 30	—	—	—	—	—	—	—	—	—	—
-Da 31 a 60	—	6	6	6	33	8	1	1	61	16
-Oltre 60	—	78	33	5	39	9	1	—	165	30
ESTERO	—	—	—	—	—	—	—	—	—	—
-Fino a 15	—	—	—	—	—	—	—	—	—	—
-Da 16 a 30	—	—	—	—	—	—	—	—	—	—
-Da 31 a 60	—	—	—	—	—	—	—	—	—	—
-Oltre 60	—	—	—	—	—	—	—	—	—	—
TOTALE	3.630	712	4.062	399	11.147	2.285	535	323	23.093	7.490

segue TAV. 30 — Occupati per settore di attività economica, luogo di lavoro, tempo impiegato e mezzo utilizzato

C — ALTRE ATTIVITÀ

LUOGO DI LAVORO — TEMPO IMPIEGATO (minuti)	MEZZO UTILIZZATO								TOTALE	di cui persone che hanno effettuato più di uno spostamento
	NESSUN MEZZO (a piedi)	FERROVIA, TRAM, METROPOLITANA, ALTRO MEZZO PUBBLICO SU ROTAIA	AUTOBUS, FILOBUS, CORRIERA, ALTRO MEZZO PUBBLICO SU GOMMA	AUTOBUS AZIENDALE	AUTO PRIVATA COME		MOTOCICLETTA, CICLOMOTORE, SCOOTER	ALTRO MEZZO		
					CONDUCENTE	TRASPORTATO				
STESSO COMUNE DI RESIDENZA	14.289	203	2.043	180	11.758	1.372	278	247	30.370	15.677
-Fino a 15	12.861	64	843	83	9.455	1.048	219	189	24.762	13.503
-Da 16 a 30	1.311	75	969	74	1.978	275	53	43	4.778	1.905
-Da 31 a 60	81	15	174	14	190	31	5	8	518	163
-Oltre 60	36	49	57	9	135	18	1	7	312	106
di cui nel Comune capoluogo										
-Fino a 15	3.121	27	544	30	4.454	567	55	6	8.804	4.591
-Da 16 a 30	621	44	800	35	1.399	197	17	13	3.126	1.256
-Da 31 a 60	53	4	128	8	101	16	3	2	315	103
-Oltre 60	2	12	37	3	42	6	—	—	102	34
ALTRO COMUNE DELLA STESSA PROVINCIA	50	845	1.638	117	3.759	427	29	6	6.871	1.708
-Fino a 15	35	71	135	12	1.129	126	18	2	1.528	556
-Da 16 a 30	14	252	616	82	1.830	181	8	1	2.984	762
-Da 31 a 60	1	218	527	15	605	86	2	1	1.455	221
-Oltre 60	—	304	360	8	195	34	1	2	904	169
di cui nel Comune capoluogo										
-Fino a 15	4	1	12	—	89	12	—	—	118	37
-Da 16 a 30	—	13	219	12	469	53	1	—	767	183
-Da 31 a 60	—	40	239	5	159	26	—	—	469	66
-Oltre 60	—	100	196	4	76	5	1	2	384	83
ALTRA PROVINCIA DELLA STESSA REGIONE	2	79	43	1	185	19	1	1	331	84
-Fino a 15	2	5	1	—	38	4	—	—	50	18
-Da 16 a 30	—	12	18	1	59	3	—	—	93	20
-Da 31 a 60	—	12	11	—	51	3	—	—	77	16
-Oltre 60	—	50	13	—	37	9	1	1	111	30
di cui nel Comune capoluogo										
-Fino a 15	—	—	—	—	—	—	—	—	—	—
-Da 16 a 30	—	—	—	—	—	—	—	—	—	—
-Da 31 a 60	—	3	7	—	21	1	—	—	32	9
-Oltre 60	—	45	9	—	28	9	—	1	92	24
PROVINCIE DI ALTRE REGIONI	6	537	116	7	255	27	2	2	952	154
-Fino a 15	4	2	—	—	12	2	1	—	21	7
-Da 16 a 30	2	12	4	1	46	2	—	1	68	10
-Da 31 a 60	—	41	25	4	89	10	—	—	169	41
-Oltre 60	—	482	87	2	108	13	1	1	694	96
di cui nel Comune capoluogo										
-Fino a 15	—	—	—	—	—	—	—	—	—	—
-Da 16 a 30	—	—	—	—	—	—	—	—	—	—
-Da 31 a 60	—	23	17	4	41	4	—	—	89	30
-Oltre 60	—	415	72	2	70	9	1	1	570	76
ESTERO	—	1	—	—	—	—	—	—	1	—
-Fino a 15	—	—	—	—	—	—	—	—	—	—
-Da 16 a 30	—	—	—	—	—	—	—	—	—	—
-Da 31 a 60	—	—	—	—	—	—	—	—	—	—
-Oltre 60	—	1	—	—	—	—	—	—	1	—
TOTALE	14.347	1.665	3.840	305	15.957	1.845	310	256	38.525	17.623


segue TAV. 30 — Occupati per settore di attività economica, luogo di lavoro, tempo impiegato e mezzo utilizzato

D — TOTALE


LUOGO DI LAVORO — TEMPO IMPIEGATO (minuti)	MEZZO UTILIZZATO								TOTALE	di cui persone che hanno effettuato più di uno spostamento
	NESSUN MEZZO (a piedi)	FERROVIA, TRAM, METROPOLITANA, ALTRO MEZZO PUBBLICO SU ROTAIA	AUTOBUS, FILOBUS, CORRIERA, ALTRO MEZZO PUBBLICO SU GOMMA	AUTOBUS AZIENDALE	AUTO PRIVATA COME		MOTOCICLETTA, CICLOMOTORE, SCOOTER	ALTRO MEZZO		
					CONDUCENTE	TRASPORTATO				
STESSO COMUNE DI RESIDENZA	19.500	328	4.139	464	20.600	3.142	875	1.651	50.699	24.616
-Fino a 15	17.041	100	1.597	217	15.553	2.054	633	817	38.012	20.197
-Da 16 a 30	2.149	130	2.044	193	4.339	907	211	688	10.661	3.765
-Da 31 a 60	227	26	405	29	467	132	27	112	1.425	426
-Oltre 60	83	72	93	25	241	49	4	34	601	228
di cui nel Comune capoluogo										
-Fino a 15	3.675	38	864	61	6.089	888	107	13	11.735	5.791
-Da 16 a 30	737	79	1.583	60	2.507	453	45	19	5.483	1.737
-Da 31 a 60	81	7	300	13	231	45	13	2	692	179
-Oltre 60	10	16	50	7	74	9	1	1	168	56
ALTRIO COMUNE DELLA STESSA PROVINCIA	117	1.315	3.609	277	7.097	1.206	136	47	13.804	2.849
-Fino a 15	82	108	412	38	2.236	341	64	11	3.292	1.016
-Da 16 a 30	29	413	1.599	141	3.464	562	60	26	6.294	1.198
-Da 31 a 60	6	332	1.069	59	1.079	243	11	5	2.804	394
-Oltre 60	—	462	529	39	318	60	1	5	1.414	241
di cui nel Comune capoluogo										
-Fino a 15	8	2	45	1	209	25	—	—	290	79
-Da 16 a 30	—	36	599	19	910	157	6	—	1.727	274
-Da 31 a 60	1	70	482	12	316	61	2	—	944	115
-Oltre 60	—	166	293	11	128	14	1	2	615	121
ALTRA PROVINCIA DELLA STESSA REGIONE	5	93	70	4	338	41	5	3	559	121
-Fino a 15	5	5	2	2	69	5	1	—	89	23
-Da 16 a 30	—	13	33	1	128	14	3	2	194	35
-Da 31 a 60	—	15	19	1	78	5	—	—	118	21
-Oltre 60	—	60	16	—	63	17	1	1	158	42
di cui nel Comune capoluogo										
-Fino a 15	—	—	—	—	—	—	—	—	—	—
-Da 16 a 30	—	—	—	—	—	—	—	—	—	—
-Da 31 a 60	—	6	11	1	35	2	—	—	55	13
-Oltre 60	—	53	12	—	49	11	—	1	126	33
PROVINCIE DI ALTRE REGIONI	10	663	188	40	504	114	8	8	1.535	234
-Fino a 15	6	2	4	—	31	8	3	1	55	12
-Da 16 a 30	3	21	15	8	145	40	2	3	237	21
-Da 31 a 60	—	65	38	21	153	35	1	1	314	65
-Oltre 60	1	575	131	11	175	31	2	3	929	136
di cui nel Comune capoluogo										
-Fino a 15	—	—	—	—	—	—	—	—	—	—
-Da 16 a 30	—	—	—	—	—	—	—	—	—	—
-Da 31 a 60	—	30	23	10	74	13	1	1	152	46
-Oltre 60	—	498	106	7	111	20	2	2	746	107
ESTERO	—	1	—	—	—	—	—	—	1	—
-Fino a 15	—	—	—	—	—	—	—	—	—	—
-Da 16 a 30	—	—	—	—	—	—	—	—	—	—
-Da 31 a 60	—	—	—	—	—	—	—	—	—	—
-Oltre 60	—	1	—	—	—	—	—	—	1	—
TOTALE	19.632	2.400	8.006	785	28.539	4.503	1.024	1.709	66.598	27.820

TAV. 31 - Studenti per luogo di studio, tempo impiegato e mezzo utilizzato

LUOGO DI STUDIO — TEMPO IMPIEGATO (minuti)	MEZZO UTILIZZATO								TOTALE	di cui persone che hanno effettuato più di uno spostamento
	NESSUN MEZZO (a piedi)	FERROVIA, TRAM, METROPOLITANA, ALTRO MEZZO PUBBLICO SU ROTAIA	AUTOBUS, FILOBUS, CORRIERA, ALTRO MEZZO PUBBLICO SU GOMMA	AUTOBUS SCOLASTICO	AUTO PRIVATA COME		MOTOCICLETTA, CICLOMOTORE, SCOOTER	ALTRO MEZZO		
					CONDUCENTE	TRASPORTATO				
STESSO COMUNE DI RESIDENZA	28.453	351	6.031	2.717	173	4.242	136	51	42.154	3.940
-Fino a 15	25.448	142	2.553	1.942	113	3.503	114	45	33.860	2.946
-Da 16 a 30	2.886	145	2.978	695	49	684	20	5	7.462	855
-Da 31 a 60	111	29	435	70	5	48	2		700	106
-Oltre 60	8	35	65	10	6	7		1	132	33
di cui nel Comune capoluogo										
-Fino a 15	5.393	60	1.559	233	94	1.929	73	8	9.349	1.108
-Da 16 a 30	906	83	2.233	166	40	536	15	1	3.980	590
-Da 31 a 60	48	6	304	30	4	38	2		432	72
-Oltre 60	1	2	19	6	1	2			31	11
ALTRO COMUNE DELLA STESSA PROVINCIA	182	1.846	4.896	524	63	388	3		7.902	737
-Fino a 15	140	191	648	281	8	153	2		1.423	99
-Da 16 a 30	34	825	2.310	184	27	165	1		3.546	330
-Da 31 a 60	8	608	1.505	41	17	53			2.232	206
-Oltre 60	—	222	433	18	11	17			701	102
di cui nel Comune capoluogo										
-Fino a 15	14	3	58	7	3	24	—		109	10
-Da 16 a 30	13	52	657	16	22	86	—		846	86
-Da 31 a 60	1	64	626	11	15	20	—		737	85
-Oltre 60	—	94	259	4	8	5	—		370	58
ALTRA PROVINCIA DELLA STESSA REGIONE	2	147	69	—	23	9	—	—	250	58
-Fino a 15	2	5	6	—	1	2	—	—	16	4
-Da 16 a 30	—	2	8	—	1	2	—	—	13	5
-Da 31 a 60	—	16	9	—	3	1	—	—	29	7
-Oltre 60	—	124	46	—	18	4	—	—	192	42
di cui nel Comune capoluogo										
-Fino a 15	—	—	—	—	—	—	—	—	—	—
-Da 16 a 30	—	—	—	—	—	—	—	—	—	—
-Da 31 a 60	—	10	5	—	3	—	—	—	18	7
-Oltre 60	—	120	46	—	18	3	—	—	187	41
PROVINCIE DI ALTRE REGIONI	13	564	147	3	22	44	2	1	796	150
-Fino a 15	12	4	—	—	—	4	—	—	20	1
-Da 16 a 30	—	144	10	1	—	16	—	—	171	11
-Da 31 a 60	1	93	42	—	5	11	1	—	153	30
-Oltre 60	—	323	95	2	17	13	1	1	452	108
di cui nel Comune capoluogo										
-Fino a 15	—	—	—	—	—	—	—	—	—	—
-Da 16 a 30	—	—	—	—	—	—	—	—	—	—
-Da 31 a 60	—	19	30	—	5	5	1	—	60	18
-Oltre 60	—	304	81	2	14	8	1	—	410	103
ESTERO	—	—	—	—	—	—	—	—	—	—
-Fino a 15	—	—	—	—	—	—	—	—	—	—
-Da 16 a 30	—	—	—	—	—	—	—	—	—	—
-Da 31 a 60	—	—	—	—	—	—	—	—	—	—
-Oltre 60	—	—	—	—	—	—	—	—	—	—
TOTALE	28.650	2.908	11.143	3.244	281	4.683	141	52	51.102	4.885



appendice



A – Tipologia completa delle famiglie

FAMIGLIA DI TIPO	CAPO FAMIGLIA	CONIUGE	FIGLIO/A	GENITORE	SUOCERO/A	GENERO NUORA	ALTRO PARENTE O AFFINE	ALTRA PERSONA CONVIVENTE	ADDETTI AI SERVIZI DELLA FAMIGLIA			
A	x	—	—	—	—	—	—	⊗	⊗			
B	x	x	—	—	—	—	—	⊗	⊗			
C	C1	x	x	x	—	—	—	⊗	⊗			
	C2	x(M)	—	x	—	—	—	⊗	⊗			
	C3	x(F)	—	x	—	—	—	⊗	⊗			
D	D ₁	D1.1	x	x	—	<table border="1"><tr><td>x</td><td>x</td></tr></table>	x	x	⊗	⊗	⊗	⊗
		x	x									
	D1.2	x	x	—	—	—	<table border="1"><tr><td>x</td><td>x</td></tr></table>	x	x	⊗	⊗	
	x	x										
	D ₂	D2.1	x	x	x	<table border="1"><tr><td>x</td><td>x</td></tr></table>	x	x	⊗	⊗	⊗	⊗
		x	x									
	D2.2	x	x	x	—	—	<table border="1"><tr><td>x</td><td>x</td></tr></table>	x	x	⊗	⊗	
	x	x										
	D ₃	D3.1	x(M)	—	x	<table border="1"><tr><td>x</td><td>x</td></tr></table>	x	x	⊗	⊗	⊗	⊗
		x	x									
	D3.2	x(M)	—	x	—	—	<table border="1"><tr><td>x</td><td>x</td></tr></table>	x	x	⊗	⊗	
	x	x										
	D ₄	D4.1	x(F)	—	x	<table border="1"><tr><td>x</td><td>x</td></tr></table>	x	x	⊗	⊗	⊗	⊗
		x	x									
	D4.2	x(F)	—	x	—	—	<table border="1"><tr><td>x</td><td>x</td></tr></table>	x	x	⊗	⊗	
	x	x										
D5	x	—	—	x(M)(F)	⊗	⊗	—	⊗	⊗			
D6	x	—	—	x(M)	⊗	⊗	—	⊗	⊗			
D7	x	—	—	x(F)	⊗	⊗	—	⊗	⊗			
D8	x	—	—	—	x(M)(F)	⊗	—	⊗	⊗			
D9	Altri casi											

x = Componente presente

— = Componente assente

⊗ = Componente che può essere presente o assente

x x

 = Componenti entrambi presenti o almeno uno dei due presenti

(M) = Maschio

(F) = Femmina

B — Confronto fra le classi di età ai censimenti demografici del 1951, 1961, 1971 e 1981

CLASSI DI ETÀ PER LE QUALI PUÒ ESSERE EFFETTUATO IL CONFRONTO	1951	1961	1971	1981
meno di 6 anni	fino a 6 anni	fino a 6	meno di 6	0-2 3-5
6-13	{ 6-10 10-14	6-14	{ 6-10 11-13	{ 6-10 11-13
14-20	{ 14-18 18-21	14-21	{ 14-18 19-20	{ 14-17 18 19-20
21-24	21-25	21-25	si ottiene sottraendo la classe 0-20 dalla classe 0-24	21-24
25-34	25-35	{ 25-30 30-35	{ 25-29 30-34	{ 25-29 30-34
35-44	35-45	{ 35-40 40-45	{ 35-39 40-44	{ 35-39 40-44
45-54	45-55	{ 45-50 50-55	{ 45-49 50-54	{ 45-49 50-54
55-59	55-60	55-60	55-59	55-59
60-64	60-65	60-65	60-64	60-64
65 e più	da 65 in poi	{ 65-70 70-75 oltre 75	{ 65-69 70-74 75 e più	{ 65-69 70-74 75 e più

C – Variazioni territoriali e di nome nelle circoscrizioni amministrative
(periodo: 25 ottobre 1971 - 24 ottobre 1981)

N E G A T I V O

D – Zone di territorio in contestazione tra Comuni

Zone di territorio in contestazione			Epoca della contestazione	Comuni interessati alla contestazione	Popolazione residente		Superficie Km ²	
Denominazione	Popolazione residente	Superficie Km ²			Totale	di cui in zona contestata	Totale	di cui in contestazione
Sorgente Rufigno	—	0,97	1971	Anversa degli Abruzzi Bugnara	532 1.156	— —	31,78 25,77	0,97 —
Camarda	—	0,19	1951	Barisciano Castelvecchio Calvisio	1.685 360	— —	78,56 15,09	0,19 —
San Giovanni - Le Bianche	—	1,14	1981	Bisegna Gioia dei Marsi	634 2.389	— —	46,15 63,39	1,14 —
Macchia Lunga di Pruncolieto	—	1,01	1961	Cagnano Amiterno L'Aquila	1.810 63.678	— —	60,24 466,96	— 1,01
Anzuglietta	—	1,82	1951	Canistro Civitella Roveto	1.075 2.911	— —	15,78 45,35	1,82 —
Sterparo	—	0,12	1951	Canistro Civitella Roveto	1.075 2.911	— —	15,78 45,35	0,12 —
Monna Rosa	—	1,47	1951	Cappadocia Castellafiume	816 974	— —	67,42 24,61	0,72 0,75
Monte Camiciola	—	2,25	1951	Cappadocia Castellafiume	816 974	— —	67,42 24,61	2,16 0,09
Monte Cesalarga	—	1,87	1961	Cappadocia Tagliacozzo	816 6.430	— —	67,42 89,40	— 1,87
Monte La Difesa	14	1,32	1961	Tagliacozzo Cappadocia	6.430 816	14 —	89,40 67,42	1,32 —
Monte Forte	—	1,56	1961	Cappadocia Tagliacozzo	816 6.430	— —	67,42 89,40	1,48 0,08
Pagliare di Fagnano	—	0,51	1971	Fagnano Alto Fontecchio	649 438	— —	24,48 16,89	0,51 —
Piedi Canale	—	2,44	1951	Gagliano Aterno Secinaro	478 765	— —	33,36 32,05	1,19 1,25
Puzzillo	—	6,34	1971	L'Aquila Lucoli	63.678 1.278	— —	466,96 109,74	— 6,34
Madonna del Pozzo - Monte Meria - Monte Pietrascritta	—	4,25	1951	Lecce nei Marsi Ortucchio	1.739 1.874	— —	65,98 35,62	4,25 —
Monte Ginepro - Valle dell'Asina	—	1,47	1951	Lucoli Borgorose (RI)	1.278 4.799	— —	109,74 148,93	1,47 —
Monte Cativiglia	—	5,87	1951	Magliano de' Marsi Borgorose (RI)	3.188 4.799	— —	67,96 148,93	2,96 2,91
Precolli	—	2,39	1961	Molina Aterno Castelvecchio Subequo	653 1.547	— —	11,84 19,23	2,39 —
Falascito - Ardicara - Dragonara	—	2,09	1981	Ortona dei Marsi Villalago	1.290 803	— —	52,66 35,29	— 2,09
Le Coste - Conabella Capannoni	—	0,45	1951	Ortucchio Gioia dei Marsi	1.874 2.389	— —	35,62 63,39	0,45 —
Colle Alto - Colle Gigliastro	—	3,86	1951	Pacentro Campo di Giove	1.598 935	— —	71,99 30,45	3,86 —
Fonte Marmorata	—	2,12	1961	Pereto Cappadocia	584 816	— —	41,11 67,42	2,12 —
Coppo della Polinella - Capanna di Blasutti	—	1,87	1961	Pescasseroli Gioia dei Marsi	2.208 2.389	— —	92,54 63,39	1,75 0,12
Grotta dei ladri	—	0,79	1971	Pescasseroli San Donato Val di Comino (FR)	2.208 2.408	— —	92,54 35,77	0,79 —
Forchetta	—	7,13	1961	Pescina San Benedetto dei Marsi	4.460 3.879	— —	37,51 25,25	— —
Fucino	—	2,44	1961	Pescina San Benedetto dei Marsi	4.460 3.879	— —	37,51 25,25	0,89 1,55
Cardito	5	0,40	1961	Pescina San Benedetto dei Marsi	4.460 3.879	5 —	37,51 25,25	— —
Colle San Mauro	16	0,98	1951	Pizzoli L'Aquila	2.542 63.678	16 —	56,11 466,96	0,98 —
La Forchetta	—	1,66	1951	Prezza Goriano Sicoli	1.249 751	— —	19,71 21,77	— 1,66
Sterpi Rossi	—	2,25	1951	Raiano Castelvecchio Subequo	2.565 1.547	— —	29,10 19,23	2,25 —
Tinte Rosse - Valle Vona	—	7,82	1951	Rocca di Botte Cappadocia	429 816	— —	29,77 67,42	7,82 —
San Giovanni - Tremonti	47	2,76	1961	Sante Marie Tagliacozzo	1.780 6.430	47 —	40,06 89,40	— 2,76
Laghetto - Colle Rocca l'Abate	—	0,76	1951	San Vincenzo Valle Roveto Civita d'Antino	3.044 1.031	— —	43,37 29,11	— 0,76
Coppo del Lepre	—	5,58	1961	Scanno Pescasseroli	2.642 2.208	— —	134,04 92,54	5,58 —
Madonna della Strada	184	0,28	1951	Scoppito Tornimparte	1.994 2.944	184 —	53,04 65,87	0,19 0,09
Serralunga - Il Pratillo	—	6,72	1951	Villavallelonga Balsorano	1.095 3.752	— —	73,44 58,01	6,72 —
La Fossagliola	—	1,05	1961	Vallepietra (RM) Cappadocia	488 816	— —	51,73 67,42	1,05 —
Colle Cenciarella	—	0,64	1961	Vallepietra (RM) Cappadocia	488 816	— —	51,73 67,42	0,64 —

E — Categorie socio-professionali secondo la professione e la posizione nella professione

CATEGORIE SOCIO-PROFESSIONALI	CLASSI E CATEGORIE PROFESSIONALI (*)	POSIZIONI NELLA PROFESSIONE
01 Imprenditori e lavoratori in proprio nell'agricoltura, nella silvicoltura, nell'allevamento e nella pesca	3.11, 3.12, 3.13, 3.23, 3.3, 3.4	Imprenditori, lavoratori in proprio, coadiuvanti.
02 Altri lavoratori agricoli	3.14, 3.21, 3.22, 3.23, 3.24, 3.3, 3.4	Dirigenti, direttivi, impiegati, categorie intermedie, altri lavoratori dipendenti
03 Imprenditori e lavoratori in proprio nelle professioni liberali e affini	1.16, 1.17, 1.21, 1.22, 1.4, 1.5, 1.6, 1.71, 1.72, 1.73, 1.74, 1.75, 1.76, 1.77, 1.78, 1.8, 5.87, 8.31, 9.2	Liberi professionisti, lavoratori in proprio, coadiuvanti
04 Imprenditori nell'industria, nell'edilizia, nel commercio, nei trasporti e nei servizi	1.23, 1.24, 1.25, 1.26, 1.72, 1.73, 1.74, 1.75, 1.76, 2.11, 2.12, 2.13, 2.25, 7.1, 7.23, 7.24, 7.3, 8.41, 8.42, 9.1	Imprenditori, coadiuvanti
05 Lavoratori in proprio nell'industria, nell'edilizia, nel commercio, nei trasporti e nei servizi	1.23, 1.24, 1.25, 1.26, 2.25, 2.26, 2.28, 2.29, 2.31, 4.12, 4.14, 4.2, 4.3, 4.41, 4.42, 4.43, 4.44, 4.5, 4.6, 5.1, 5.22, 5.3, 5.4, 5.5, 5.6, 5.72, 5.74, 5.75, 5.76, 5.77, 5.78; 5.79, 5.81, 5.82, 5.84, 5.85, 5.86, 5.87, 5.88, 5.92, 6.11, 6.12, 6.13, 6.14, 6.15, 6.17, 6.18, 6.19, 6.22, 6.23, 6.24, 6.25, 6.32, 6.33, 6.34, 7.1, 7.22, 7.23, 7.24, 7.25, 7.3, 7.42, 7.43, 7.44, 7.45, 8.1, 8.23, 8.4; 8.51, 9.1, 9.3, 9.4, 9.51, 9.7.	Liberi professionisti, lavoratori in proprio, coadiuvanti.
06 Dirigenti industriali e commerciali, alti funzionari dell'apparato legislativo e della amministrazione statale	2.14, 2.15, 2.16, 2.17	Dirigenti, direttivi, impiegati
07 Lavoratori dipendenti nelle professioni liberali e affini	1.1, 1.21, 1.22, 1.3, 1.4, 1.51, 1.52, 1.6, 1.7, 1.8, 2.22, 5.87, 8.21, 8.31, 9.2	Dirigenti, direttivi, impiegati, categorie intermedie, altri lavoratori dipendenti

segue E — Categorie socio-professionali secondo la professione e la posizione nella professione

CATEGORIE SOCIO-PROFESSIONALI	CLASSI E CATEGORIE PROFESSIONALI (*)	POSIZIONI NELLA PROFESSIONE
08 Capi ufficio e responsabili di personale amministrativo, di addetti alle vendite e ai servizi; funzionari statali con responsabilità amministrative	1.23, 1.24, 1.25, 1.26, 2.21, 2.24, 2.25, 2.51, 2.52, 7.21, 7.41, 7.43, 8.33	Dirigenti, direttivi, impiegati
09 Personale amministrativo, addetto alle vendite e ai servizi	2.21, 2.23, 2.24, 2.26, 2.27, 2.28, 2.29, 2.3, 2.53, 2.54, 7.22, 7.23, 7.24, 7.25, 7.4, 9.3, 9.4, 9.51, 9.6, 9.7	Direttivi, impiegati, categorie intermedie, altri lavoratori dipendenti
10 Intermedi: capisquadra e sorveglianti di operai (dipendenti)	1.91, 1.92, 4.11, 4.12, 4.14, 4.2, 4.3, 4.4, 4.5, 4.6, 5.1, 5.2, 5.3, 5.4, 5.5, 5.6, 5.71, 5.72, 5.73, 5.74, 5.75, 5.77, 5.78, 5.79, 5.81, 5.82, 5.83, 5.84, 5.85, 5.86, 5.87, 5.9, 6.11, 6.21, 6.22, 6.23, 6.24, 6.25, 6.3, 8.11, 8.12, 8.13, 8.14, 8.15, 8.17, 8.23, 8.24	Dirigenti, direttivi, impiegati, categorie intermedie
11 Operai specializzati e qualificati (dipendenti)	1.92, 4.11, 4.12, 4.14, 4.2, 4.3, 4.4, 4.5, 4.6, 5.1, 5.2, 5.3, 5.4, 5.5, 5.6, 5.7, 5.8, 5.9, 6.12, 6.13, 6.14, 6.15, 6.16, 6.17, 6.2, 6.3, 8.1, 8.22, 8.23, 8.24, 8.31, 8.32, 8.43, 8.51	Capi operai; operai specializzati, qualificati, comuni; apprendisti, lavoratori a domicilio
12 Manovali (dipendenti)	4.13, 6.18, 6.19, 8.52, 9.52	Operai comuni
13 Forze armate (militari di carriera e militari in servizio di leva)	2.4	Dirigenti, direttivi, impiegati, graduati o militari di carriera
14 Persone economicamente attive non classificate altrove	9.9	Tutte le posizioni nella professione ad eccezione dei graduati o militari di carriera

(*) Cfr. Classificazione delle professioni (ISTAT, Metodi e Norme, Serie C, n. 9, maggio 1981).

F — Tavole disponibili**DATI COMUNALI**

- Tavola 1 — Popolazione residente attiva in condizione professionale per sesso, ramo di attività economica e posizione nella professione (analoga alla Tav. 9 comunale con analisi per ramo di attività economica).
- Tavola 2 — Popolazione residente attiva in condizione professionale, per sesso e ramo di attività economica (dati del 1981 classificati secondo i rami della classificazione delle attività economiche 1971).
- Tavola 3 — Popolazione residente occupata secondo il tipo di spostamento effettuato per raggiungere il luogo di lavoro.
- Tavola 4 — Popolazione residente che studia secondo il tipo di spostamento effettuato per raggiungere il luogo di studio.
- Tavola 5 — Popolazione residente che frequenta la scuola materna secondo il tipo di spostamento effettuato per raggiungere la scuola.
- Tavola 6 — Popolazione residente che frequenta corsi di formazione professionale secondo il tipo di spostamento effettuato per raggiungere il luogo di studio.
- Tavola 7 — Popolazione residente che lavora o studia secondo il tipo di spostamento effettuato per raggiungere il luogo di lavoro o di studio.
- Tavola 8 — Popolazione residente secondo il luogo di lavoro o di studio, il mezzo utilizzato, il tempo impiegato e l'orario di inizio del lavoro o delle lezioni.
- Tavola 9 — Stranieri residenti per sesso e stranieri temporaneamente presenti per sesso e motivo della presenza.
- Tavola 10 — Abitazioni in complesso (occupate e non occupate) secondo alcune caratteristiche del fabbricato nel quale sono situate.
- Tavola 11 — Abitazioni occupate in affitto o ad altro titolo secondo la figura giuridica del proprietario (analoga alla Tav. 20 comunale con analisi dettagliata della figura giuridica del proprietario).

DATI PROVINCIALI

- Tavola 12 — Popolazione residente per sesso, classe di età e luogo di nascita (analoga alla Tav. 3 provinciale con analisi del luogo di nascita per provincia).
- Tavola 13 — Popolazione residente temporaneamente assente, ricoverata in istituto di cura pubblico o privato, per sesso, classe di età e condizione.
- Tavola 14 — Famiglie residenti per condizione professionale o non professionale dei componenti e condizione del capo famiglia di censimento (analoga alla Tav. 18 provinciale con analisi della posizione nella professione del capo famiglia di censimento).
- Tavola 15 — Nuclei familiari costituiti da genitore con figlio/i secondo alcuni caratteri del genitore, il numero dei figli e l'età del figlio minore.
- Tavola 16 — Nuclei familiari costituiti da coniugi con o senza figli, secondo l'età dei coniugi, il numero e l'età dei figli.

- Tavola 17 — Nuclei familiari costituiti da coniugi con o senza figli, secondo la condizione dei coniugi, il numero e l'età dei figli.
- Tavola 18 — Nuclei familiari costituiti da coniugi con o senza figli, secondo la categoria socio-professionale dei coniugi, il numero e l'età dei figli.
- Tavola 19 — Nuclei familiari costituiti da coniugi con o senza figli, secondo il grado di istruzione dei coniugi, il numero e l'età dei figli.
- Tavola 20 — Abitazioni occupate per servizio installato e condizione del capo famiglia di censimento.
- Tavola 21 — Abitazioni occupate per classe di superficie, epoca di costruzione e numero di occupanti.
- Tavola 22 — Occupati per settore di attività economica, luogo di lavoro, tempo impiegato, mezzo utilizzato e orario di inizio del lavoro (analoga alla Tav. 30 provinciale con analisi dell'orario di inizio del lavoro).
- Tavola 23 — Studenti per grado di istruzione, luogo di studio, tempo impiegato, mezzo utilizzato e orario di inizio delle lezioni (analoga alla Tav. 31 provinciale con analisi dell'orario di inizio delle lezioni e del grado di istruzione degli studenti).

12° CENSIMENTO GENERALE DELLA POPOLAZIONE

<p>1 RECORD ABITAZIONE</p>	<table border="1"> <thead> <tr> <th colspan="2">TIPO RECORD 1</th> <th colspan="14">DATI INDICATIVI</th> <th colspan="14">CARATTERISTICHE DEL FABBRICATO</th> </tr> <tr> <th>PROVINCIA</th> <th>COMUNE</th> <th>SEZIONE</th> <th>N. D'ORDINE DEFINITIVO</th> <th>LOCALITA'</th> <th>SPED. DI ALLORGO</th> <th>TIPO FABBRICATO</th> <th>SEPARAZIONE</th> <th>TIPO COSTRUZIONE</th> <th>N. ABITAZIONI</th> <th>PIANO DELL'ABITAZIONE</th> <th>PROPRIETARIO</th> <th>TITOLO DI GIUDIZIO</th> <th>EPICA DI COSTRUZIONE</th> <th>STANZE</th> <th>CUCINA</th> <th>STANZE ADIBITE ALTRIO USO (UFFICIO, LABORATORIO)</th> <th>SUPERFICIE</th> <th>ACQUA POTABILE</th> <th>GRANITO</th> <th>SCARICO</th> <th>BALNEO</th> <th>ELETTRICITA'</th> <th>RISCALDAMENTO</th> <th>N. D'ORDINE DELLA FAMIGLIA PRINCIPALE</th> </tr> </thead> </table>	TIPO RECORD 1		DATI INDICATIVI														CARATTERISTICHE DEL FABBRICATO														PROVINCIA	COMUNE	SEZIONE	N. D'ORDINE DEFINITIVO	LOCALITA'	SPED. DI ALLORGO	TIPO FABBRICATO	SEPARAZIONE	TIPO COSTRUZIONE	N. ABITAZIONI	PIANO DELL'ABITAZIONE	PROPRIETARIO	TITOLO DI GIUDIZIO	EPICA DI COSTRUZIONE	STANZE	CUCINA	STANZE ADIBITE ALTRIO USO (UFFICIO, LABORATORIO)	SUPERFICIE	ACQUA POTABILE	GRANITO	SCARICO	BALNEO	ELETTRICITA'	RISCALDAMENTO	N. D'ORDINE DELLA FAMIGLIA PRINCIPALE
TIPO RECORD 1		DATI INDICATIVI														CARATTERISTICHE DEL FABBRICATO																																								
PROVINCIA	COMUNE	SEZIONE	N. D'ORDINE DEFINITIVO	LOCALITA'	SPED. DI ALLORGO	TIPO FABBRICATO	SEPARAZIONE	TIPO COSTRUZIONE	N. ABITAZIONI	PIANO DELL'ABITAZIONE	PROPRIETARIO	TITOLO DI GIUDIZIO	EPICA DI COSTRUZIONE	STANZE	CUCINA	STANZE ADIBITE ALTRIO USO (UFFICIO, LABORATORIO)	SUPERFICIE	ACQUA POTABILE	GRANITO	SCARICO	BALNEO	ELETTRICITA'	RISCALDAMENTO	N. D'ORDINE DELLA FAMIGLIA PRINCIPALE																																
<p>2 RECORD PERSONE DELLA FAMIGLIA</p>	<table border="1"> <thead> <tr> <th colspan="2">TIPO RECORD 2</th> <th colspan="14">DATI INDICATIVI</th> <th colspan="14">CONDIZIONE</th> </tr> <tr> <th>PROVINCIA</th> <th>COMUNE</th> <th>SEZIONE</th> <th>N. D'ORDINE DEFINITIVO</th> <th>LOCALITA'</th> <th>COMPONENTE</th> <th>RELAZ. PARENTELA CAP. F.</th> <th>LUOGO DI NASCITA</th> <th>DATA DI NASCITA</th> <th>STATO CIVILE</th> <th>CITTA' DI NASCITA</th> <th>TIPO DI PRESENZA</th> <th>PROVINCIA O STATO ESTERO</th> <th>MOTIVO DELL'ASSENZA</th> <th>RESIDENZA 1976</th> <th>ISTRUZIONE</th> <th>CONDIZIONE</th> <th>PROFESSIONE</th> <th>POSIZIONE</th> <th>DIPENDENTI</th> <th>ATTIVITA' ECONOMICA</th> <th>CONDIZIONE 1976</th> <th>LUOGO DI LAVORO O DI STUDIO</th> <th>ORARIO DI INIZIO TEMPO</th> </tr> </thead> </table>	TIPO RECORD 2		DATI INDICATIVI														CONDIZIONE														PROVINCIA	COMUNE	SEZIONE	N. D'ORDINE DEFINITIVO	LOCALITA'	COMPONENTE	RELAZ. PARENTELA CAP. F.	LUOGO DI NASCITA	DATA DI NASCITA	STATO CIVILE	CITTA' DI NASCITA	TIPO DI PRESENZA	PROVINCIA O STATO ESTERO	MOTIVO DELL'ASSENZA	RESIDENZA 1976	ISTRUZIONE	CONDIZIONE	PROFESSIONE	POSIZIONE	DIPENDENTI	ATTIVITA' ECONOMICA	CONDIZIONE 1976	LUOGO DI LAVORO O DI STUDIO	ORARIO DI INIZIO TEMPO	
TIPO RECORD 2		DATI INDICATIVI														CONDIZIONE																																								
PROVINCIA	COMUNE	SEZIONE	N. D'ORDINE DEFINITIVO	LOCALITA'	COMPONENTE	RELAZ. PARENTELA CAP. F.	LUOGO DI NASCITA	DATA DI NASCITA	STATO CIVILE	CITTA' DI NASCITA	TIPO DI PRESENZA	PROVINCIA O STATO ESTERO	MOTIVO DELL'ASSENZA	RESIDENZA 1976	ISTRUZIONE	CONDIZIONE	PROFESSIONE	POSIZIONE	DIPENDENTI	ATTIVITA' ECONOMICA	CONDIZIONE 1976	LUOGO DI LAVORO O DI STUDIO	ORARIO DI INIZIO TEMPO																																	
<p>3 RECORD TEMPORANEAMENTE PRESENTI NELLA FAMIGLIA</p>	<table border="1"> <thead> <tr> <th colspan="2">TIPO RECORD 3</th> <th colspan="14">DATI INDICATIVI</th> <th colspan="14">CONDIZIONE</th> </tr> <tr> <th>PROVINCIA</th> <th>COMUNE</th> <th>SEZIONE</th> <th>N. D'ORDINE DEFINITIVO</th> <th>LOCALITA'</th> <th>COMPONENTE</th> <th>SESSO</th> <th>LUOGO DI NASCITA</th> <th>DATA DI NASCITA</th> <th>STATO CIVILE</th> <th>CITTA' DI NASCITA</th> <th>MOTIVO DELLA PRESENZA</th> <th>PROVINCIA O STATO ESTERO</th> <th>MOTIVO DELL'ASSENZA</th> <th>RESIDENZA 1976</th> <th>ISTRUZIONE</th> <th>CONDIZIONE</th> <th>PROFESSIONE</th> <th>POSIZIONE</th> <th>DIPENDENTI</th> <th>ATTIVITA' ECONOMICA</th> <th>CONDIZIONE 1976</th> <th>LUOGO DI LAVORO O DI STUDIO</th> <th>ORARIO DI INIZIO TEMPO</th> </tr> </thead> </table>	TIPO RECORD 3		DATI INDICATIVI														CONDIZIONE														PROVINCIA	COMUNE	SEZIONE	N. D'ORDINE DEFINITIVO	LOCALITA'	COMPONENTE	SESSO	LUOGO DI NASCITA	DATA DI NASCITA	STATO CIVILE	CITTA' DI NASCITA	MOTIVO DELLA PRESENZA	PROVINCIA O STATO ESTERO	MOTIVO DELL'ASSENZA	RESIDENZA 1976	ISTRUZIONE	CONDIZIONE	PROFESSIONE	POSIZIONE	DIPENDENTI	ATTIVITA' ECONOMICA	CONDIZIONE 1976	LUOGO DI LAVORO O DI STUDIO	ORARIO DI INIZIO TEMPO	
TIPO RECORD 3		DATI INDICATIVI														CONDIZIONE																																								
PROVINCIA	COMUNE	SEZIONE	N. D'ORDINE DEFINITIVO	LOCALITA'	COMPONENTE	SESSO	LUOGO DI NASCITA	DATA DI NASCITA	STATO CIVILE	CITTA' DI NASCITA	MOTIVO DELLA PRESENZA	PROVINCIA O STATO ESTERO	MOTIVO DELL'ASSENZA	RESIDENZA 1976	ISTRUZIONE	CONDIZIONE	PROFESSIONE	POSIZIONE	DIPENDENTI	ATTIVITA' ECONOMICA	CONDIZIONE 1976	LUOGO DI LAVORO O DI STUDIO	ORARIO DI INIZIO TEMPO																																	
<p>4 RECORD COMPONENTI PERMANENTI NELLE CONVIVENZE</p>	<table border="1"> <thead> <tr> <th colspan="2">TIPO RECORD 4</th> <th colspan="14">DATI INDICATIVI</th> <th colspan="14">CONDIZIONE</th> </tr> <tr> <th>PROVINCIA</th> <th>COMUNE</th> <th>SEZIONE</th> <th>N. D'ORDINE DEFINITIVO</th> <th>LOCALITA'</th> <th>SPECIE DI CONVIVENZA</th> <th>COMPONENTE</th> <th>POSIZIONE COMPONENTE</th> <th>LUOGO DI NASCITA</th> <th>DATA DI NASCITA</th> <th>STATO CIVILE</th> <th>CITTA' DI NASCITA</th> <th>TIPO DI PRESENZA</th> <th>PROVINCIA O STATO ESTERO</th> <th>MOTIVO DELL'ASSENZA</th> <th>RESIDENZA 1976</th> <th>ISTRUZIONE</th> <th>CONDIZIONE</th> <th>PROFESSIONE</th> <th>POSIZIONE</th> <th>DIPENDENTI</th> <th>ATTIVITA' ECONOMICA</th> <th>CONDIZIONE 1976</th> <th>LUOGO DI LAVORO O DI STUDIO</th> <th>ORARIO DI INIZIO TEMPO</th> </tr> </thead> </table>	TIPO RECORD 4		DATI INDICATIVI														CONDIZIONE														PROVINCIA	COMUNE	SEZIONE	N. D'ORDINE DEFINITIVO	LOCALITA'	SPECIE DI CONVIVENZA	COMPONENTE	POSIZIONE COMPONENTE	LUOGO DI NASCITA	DATA DI NASCITA	STATO CIVILE	CITTA' DI NASCITA	TIPO DI PRESENZA	PROVINCIA O STATO ESTERO	MOTIVO DELL'ASSENZA	RESIDENZA 1976	ISTRUZIONE	CONDIZIONE	PROFESSIONE	POSIZIONE	DIPENDENTI	ATTIVITA' ECONOMICA	CONDIZIONE 1976	LUOGO DI LAVORO O DI STUDIO	ORARIO DI INIZIO TEMPO
TIPO RECORD 4		DATI INDICATIVI														CONDIZIONE																																								
PROVINCIA	COMUNE	SEZIONE	N. D'ORDINE DEFINITIVO	LOCALITA'	SPECIE DI CONVIVENZA	COMPONENTE	POSIZIONE COMPONENTE	LUOGO DI NASCITA	DATA DI NASCITA	STATO CIVILE	CITTA' DI NASCITA	TIPO DI PRESENZA	PROVINCIA O STATO ESTERO	MOTIVO DELL'ASSENZA	RESIDENZA 1976	ISTRUZIONE	CONDIZIONE	PROFESSIONE	POSIZIONE	DIPENDENTI	ATTIVITA' ECONOMICA	CONDIZIONE 1976	LUOGO DI LAVORO O DI STUDIO	ORARIO DI INIZIO TEMPO																																
<p>5 RECORD TEMPORANEAMENTE PRESENTI NELLE CONVIVENZE</p>	<table border="1"> <thead> <tr> <th colspan="2">TIPO RECORD 5</th> <th colspan="14">DATI INDICATIVI</th> <th colspan="14">CONDIZIONE</th> </tr> <tr> <th>PROVINCIA</th> <th>COMUNE</th> <th>SEZIONE</th> <th>N. D'ORDINE DEFINITIVO</th> <th>LOCALITA'</th> <th>SPECIE DI CONVIVENZA</th> <th>COMPONENTE</th> <th>POSIZIONE COMPONENTE</th> <th>LUOGO DI NASCITA</th> <th>DATA DI NASCITA</th> <th>STATO CIVILE</th> <th>CITTA' DI NASCITA</th> <th>MOTIVO DELLA PRESENZA</th> <th>PROVINCIA O STATO ESTERO</th> <th>MOTIVO DELL'ASSENZA</th> <th>RESIDENZA 1976</th> <th>ISTRUZIONE</th> <th>CONDIZIONE</th> <th>PROFESSIONE</th> <th>POSIZIONE</th> <th>DIPENDENTI</th> <th>ATTIVITA' ECONOMICA</th> <th>CONDIZIONE 1976</th> <th>LUOGO DI LAVORO O DI STUDIO</th> <th>ORARIO DI INIZIO TEMPO</th> </tr> </thead> </table>	TIPO RECORD 5		DATI INDICATIVI														CONDIZIONE														PROVINCIA	COMUNE	SEZIONE	N. D'ORDINE DEFINITIVO	LOCALITA'	SPECIE DI CONVIVENZA	COMPONENTE	POSIZIONE COMPONENTE	LUOGO DI NASCITA	DATA DI NASCITA	STATO CIVILE	CITTA' DI NASCITA	MOTIVO DELLA PRESENZA	PROVINCIA O STATO ESTERO	MOTIVO DELL'ASSENZA	RESIDENZA 1976	ISTRUZIONE	CONDIZIONE	PROFESSIONE	POSIZIONE	DIPENDENTI	ATTIVITA' ECONOMICA	CONDIZIONE 1976	LUOGO DI LAVORO O DI STUDIO	ORARIO DI INIZIO TEMPO
TIPO RECORD 5		DATI INDICATIVI														CONDIZIONE																																								
PROVINCIA	COMUNE	SEZIONE	N. D'ORDINE DEFINITIVO	LOCALITA'	SPECIE DI CONVIVENZA	COMPONENTE	POSIZIONE COMPONENTE	LUOGO DI NASCITA	DATA DI NASCITA	STATO CIVILE	CITTA' DI NASCITA	MOTIVO DELLA PRESENZA	PROVINCIA O STATO ESTERO	MOTIVO DELL'ASSENZA	RESIDENZA 1976	ISTRUZIONE	CONDIZIONE	PROFESSIONE	POSIZIONE	DIPENDENTI	ATTIVITA' ECONOMICA	CONDIZIONE 1976	LUOGO DI LAVORO O DI STUDIO	ORARIO DI INIZIO TEMPO																																



ISTITUTO CENTRALE DI STATISTICA

12° CENSIMENTO GENERALE DELLA POPOLAZIONE

25 ottobre 1981

(Legge 18 dicembre 1980, n. 864)

FOGLIO DI FAMIGLIA

A	Comune	NUMERO DI CODICE
	Provincia	
B	SEZIONE DI CENSIMENTO	
	N.	
C	NUMERO D'ORDINE	
	Provvisorio	Definitivo

D	FRAZIONE GEOGRAFICA	
 (lettera) (denominazione)

E	TIPO DI LOCALITÀ	
	Centro abitato 1 <input type="checkbox"/> (denominazione)
	Nucleo abitato 2 <input type="checkbox"/> (denominazione)
	Case sparse 3 <input type="checkbox"/> (denominazione)

DATI RIASSUNTIVI DEL FOGLIO DI FAMIGLIA						
ABITAZIONE (Sez. I)		PERSONE DELLA FAMIGLIA (Sez. II)			PERSONE TEMPORANEAMENTE PRESENTI PRESSO LA FAMIGLIA (Sez. III)	
Abitazione occupata <input type="checkbox"/>	Stanze <input type="text"/>	M	F	M F		
Abitazione non occupata <input type="checkbox"/>				Totale	Temporaneamente assenti	
Stanze <input type="text"/>		1	2	3	4	5
Altro tipo di alloggio <input type="checkbox"/>						
Famiglia in coabitazione <input type="checkbox"/>						
Famiglia senza abitazione <input type="checkbox"/>						

Data 1981

IL RILEVATORE

INDIRIZZO DELLA FAMIGLIA			
.....			N.
(via, piazza, località)			
Scala	Piano	Interno N.	Tel.

AVVERTENZE

Il modello va compilato, con riferimento al 25 ottobre 1981, dal capo famiglia (cioè da colui che è ritenuto tale dalla famiglia) o, se ciò non fosse possibile, da un'altra persona della famiglia, nelle seguenti parti:

- « Elenco delle persone della famiglia »
- Sezione I - Notizie sull'abitazione: quesiti da ⑤ a ⑬
- Sezione II - Notizie sulle persone della famiglia. Per ciascuna di esse deve essere compilato un « foglio individuale » rispettando l'ordine secondo il quale sono indicate nell' « Elenco » alla pagina seguente
- Sezione III - Notizie sulle persone temporaneamente presenti presso la famiglia il 25 ottobre 1981
- « Notizie riassuntive sulla famiglia » (contenute nei tre « quadri » delle ultime due pagine)

Per le domande seguite da quadratino occorre barrare così la risposta che fa al caso.

I riquadri in rosso non devono essere compilati dalla famiglia, ma dal rilevatore.

Le caselle in azzurro non devono essere compilate.

Per facilitare la compilazione delle singole parti del « Foglio di famiglia », vengono forniti alcuni chiarimenti nella GUIDA inserita nel foglio stesso.

OBLIGHI DI DENUNCIA E SEGRETEZZA DEI DATI FORNITI COL PRESENTE FOGLIO

L'obbligo di fornire le notizie richieste con il presente foglio è stabilito dall'art. 7 della legge 18 dicembre 1980, n. 864. Coloro che non forniscono le notizie richieste, ovvero le forniscono scientemente errate o incomplete, sono passibili, ai sensi dell'art. 18 del R.D.L. 27 maggio 1929, n. 1285, convertito nella legge 21 dicembre 1929, n. 2238, con le modifiche di cui all'art. 3 della legge 12 luglio 1961, n. 603, di una sanzione amministrativa fino a L. 80.000 che, in caso di recidiva, può essere aumentata fino a L. 800.000, senza pregiudizio delle sanzioni fissate dal codice penale.

L'art. 19 del citato Decreto-Legge n. 1285 1929 e successive modifiche stabilisce inoltre: « Le notizie che si raccolgono in occasione di inchieste ordinate dall'Istituto centrale di statistica, direttamente o a mezzo di Enti delegati, sono vincolate al più scrupoloso segreto d'ufficio e non possono essere rese note, per nessun titolo, se non in forma collettiva, in modo che non se ne possa fare alcun riferimento individuale ».

Coloro che, per ragioni del proprio ufficio, essendo venuti a conoscenza di notizie di carattere personale, le comunicano ad altri o se ne servono per scopi privati, sono passibili di una sanzione amministrativa fino a L. 120.000 elevabile, in caso di recidiva, fino a L. 800.000, senza pregiudizio delle pene in cui fossero incorsi per reati previsti dal codice penale.

ELENCO DELLE PERSONE DELLA FAMIGLIA

N. d'ordine	COGNOME E NOME (scrivere in stampatello)	RELAZIONE DI PARENTELA O DI CONVIVENZA CON IL CAPO FAMIGLIA
1	2	3
1		capo famiglia
2		
3		
4		
5		
6		
7		
8		
9		
10		
11		
12		

Nell'elenco a fianco devono essere indicati, per ciascun componente della famiglia, cognome, nome e relazione di parentela o di convivenza con il capo famiglia.

Al fini del censimento, per famiglia si intende un insieme di persone legate da vincoli di matrimonio, parentela, affinità, adozione, affiliazione, tutela o da vincoli affettivi, coabitanti ed aventi dimora abituale nello stesso Comune (anche se non sono ancora iscritte nell'anagrafe della popolazione del Comune medesimo), che normalmente provvedono al soddisfacimento dei loro bisogni mediante la messa in comune di tutto o parte del reddito di lavoro o patrimoniale da esse percepito.

Una famiglia può essere costituita anche di una sola persona che provvede in tutto o in parte con i propri mezzi di sussistenza al soddisfacimento dei bisogni individuali.

Sono considerate facenti parte della famiglia, come membri aggregati di essa, anche le persone che, a qualsiasi titolo, convivono abitualmente con la famiglia stessa.

Nell'elencare le singole persone della famiglia, deve essere scrupolosamente osservato il seguente ordine:

- capo famiglia ;
- coniuge ;
- figli non sposati (in ordine decrescente di età) ;
- figli sposati e loro familiari ;
- altri parenti o affini del capo famiglia (Indicare a seconda dei casi : padre, fratello, suocero, zio, nipote, cognato, ecc.) ;
- altre persone conviventi ;
- addetti ai servizi della famiglia.

Per le donne coniugate o vedove scrivere prima il cognome da nubile, poi il nome ed infine il cognome del marito preceduto da «in» per le coniugate e «ved.» per le vedove.

Non devono essere elencate le persone temporaneamente presenti presso la famiglia ; ad esse è riservata infatti la Sezione III.

Data 1981

IL CAPO FAMIGLIA
(o chi per esso)

.....

Sezione I - NOTIZIE SULL'ABITAZIONE

(da compilarsi a cura del rilevatore)

<p>① SPECIE DI ALLOGGIO</p> <p>1.1 Abitazione occupata . . . 1 <input type="checkbox"/></p> <p>1.2 Altro tipo di alloggio:</p> <ul style="list-style-type: none"> - alloggio precario per le famiglie terremotate . . . 2 <input type="checkbox"/> - altro 3 <input type="checkbox"/> <p>1.3 Abitazione non occupata:</p> <ul style="list-style-type: none"> - disponibile per la vendita o l'affitto . . . 4 <input type="checkbox"/> - utilizzabile per vacanza . . . 5 <input type="checkbox"/> - utilizzabile per lavoro . . . 6 <input type="checkbox"/> - per altri motivi 7 <input type="checkbox"/> <p>QUALORA NELL'ABITAZIONE O NELL'ALTRO TIPO DI ALLOGGIO COABITINO PIÙ FAMIGLIE INDICARE IL NUMERO D'ORDINE DEL FOGLIO O DEI FOGLI CON I QUALI SONO STATE CENSITE</p> <table border="1" style="width: 100%; border-collapse: collapse; margin-top: 5px;"> <thead> <tr> <th colspan="2" style="text-align: center;">NUMERO D'ORDINE</th> </tr> <tr> <th style="width: 50%;">Provvisorio</th> <th style="width: 50%;">Definitivo</th> </tr> </thead> <tbody> <tr> <td style="height: 20px;"> </td> <td style="height: 20px;"> </td> </tr> <tr> <td style="height: 20px;"> </td> <td style="height: 20px;"> </td> </tr> <tr> <td style="height: 20px;"> </td> <td style="height: 20px;"> </td> </tr> </tbody> </table>	NUMERO D'ORDINE		Provvisorio	Definitivo							<p>② CARATTERISTICHE DEL FABBRICATO IN CUI È SITUATA L'ABITAZIONE</p> <p>2.1 Tipo di fabbricato:</p> <ul style="list-style-type: none"> - utilizzato esclusivamente ad uso abitativo . . . 1 <input type="checkbox"/> - utilizzato prevalentemente ad uso abitativo . . . 2 <input type="checkbox"/> - utilizzato prevalentemente ad uso non abitativo . . . 3 <input type="checkbox"/> - rurale 4 <input type="checkbox"/> <p>2.2 Indicare se il fabbricato è completamente separato da altre costruzioni: 1 <input type="checkbox"/> si 2 <input type="checkbox"/> no</p> <p>2.3 Tipo di costruzione:</p> <p>a) cemento armato</p> <ul style="list-style-type: none"> - a piano terra aperto 1 <input type="checkbox"/> - a piano terra chiuso con muratura 2 <input type="checkbox"/> <p>b) altro tipo 3 <input type="checkbox"/></p> <p>c) non individuato 4 <input type="checkbox"/></p> <p>2.4 Numero delle abitazioni del fabbricato (comprese le abitazioni non occupate):</p> <ul style="list-style-type: none"> - 1 abitazione 1 <input type="checkbox"/> - 2 abitazioni 2 <input type="checkbox"/> - da 3 a 8 abitazioni 3 <input type="checkbox"/> - da 9 a 15 abitazioni 4 <input type="checkbox"/> - da 16 a 30 abitazioni 5 <input type="checkbox"/> - 31 abitazioni e più 6 <input type="checkbox"/> 	<p>③ PIANO IN CUI È SITUATA L'ABITAZIONE</p> <div style="border: 1px solid black; width: 50px; height: 20px; margin: 5px auto;"></div> <p>④ PROPRIETARIO DELL'ABITAZIONE</p> <ul style="list-style-type: none"> - Persona fisica 1 <input type="checkbox"/> - Impresa bancaria o assicuratrice 2 <input type="checkbox"/> - Altra Impresa (di costruzioni, immobiliare, industriale, commerciale, ecc.) 3 <input type="checkbox"/> - Cooperativa edilizia di abitazione: <ul style="list-style-type: none"> - a proprietà individuale 4 <input type="checkbox"/> - a proprietà indivisa 5 <input type="checkbox"/> - Stato, Regione, Provincia, Comune 6 <input type="checkbox"/> - Enti previdenziali (INPS, INPDAI, ecc.) 7 <input type="checkbox"/> - Istituto Autonomo Case Popolari (I.A.C.P.) 8 <input type="checkbox"/> - Altro 9 <input type="checkbox"/>
NUMERO D'ORDINE												
Provvisorio	Definitivo											

<p>⑤ TITOLO DI GODIMENTO</p> <ul style="list-style-type: none"> - Proprietà, usufrutto o riscatto 1 <input type="checkbox"/> - Affitto o subaffitto 2 <input type="checkbox"/> - Altro titolo 3 <input type="checkbox"/> 	<p>⑨ ACQUA POTABILE</p> <p>Indicare se l'abitazione:</p> <p>a) dispone di acqua corrente potabile di acquedotto:</p> <ul style="list-style-type: none"> - nell'interno dell'abitazione . . . 1 <input type="checkbox"/> - fuori dell'abitazione . . . 2 <input type="checkbox"/> <p>b) dispone di acqua potabile di pozzo o cisterna . . . 3 <input type="checkbox"/></p> <p>c) non dispone di acqua potabile (né di acquedotto, né di pozzo o cisterna) 4 <input type="checkbox"/></p>	<p>⑫ ELETTRICITÀ</p> <p>Indicare se l'abitazione dispone di elettricità:</p> <p style="text-align: right;">1 <input type="checkbox"/> si 2 <input type="checkbox"/> no</p>
<p>⑥ EPOCA DI COSTRUZIONE O DI RICOSTRUZIONE</p> <ul style="list-style-type: none"> - prima del 1919 1 <input type="checkbox"/> - tra il 1919 e il 1945 2 <input type="checkbox"/> - tra il 1946 e il 1960 3 <input type="checkbox"/> - tra il 1961 e il 1971 4 <input type="checkbox"/> - tra il 1972 e il 1975 5 <input type="checkbox"/> - tra il 1976 e il 1980 6 <input type="checkbox"/> - dopo il 1980 7 <input type="checkbox"/> 	<p>⑩ GABINETTO (W.C.)</p> <p>10.1 Indicare se l'abitazione:</p> <p>a) dispone di gabinetto nell'interno dell'abitazione:</p> <ul style="list-style-type: none"> - uno 1 <input type="checkbox"/> - due o più 2 <input type="checkbox"/> <p>b) dispone di gabinetto fuori dell'abitazione 3 <input type="checkbox"/></p> <p>c) non dispone di gabinetto 4 <input type="checkbox"/></p> <p>10.2 Se l'abitazione dispone di gabinetto, indicare se è fornito di impianto (cassetta, vaschetta, ecc.) per lo scarico dell'acqua:</p> <p style="text-align: right;">1 <input type="checkbox"/> si 2 <input type="checkbox"/> no</p>	<p>⑬ RISCALDAMENTO</p> <p>13.1 Indicare se l'abitazione:</p> <p>a) dispone di riscaldamento:</p> <ul style="list-style-type: none"> - fornito da impianto fisso centrale o autonomo . . . 1 <input type="checkbox"/> - fornito solo da apparecchi singoli (stufe, caminetti) che consentano il riscaldamento di tutte o della maggior parte delle stanze 2 <input type="checkbox"/> <p>b) non dispone di impianto di riscaldamento né viene riscaldata con apparecchi singoli 3 <input type="checkbox"/></p> <p>13.2 Tipo di combustibile o di energia prevalentemente usata:</p> <div style="border: 1px solid black; padding: 5px; margin: 5px 0; text-align: center;"> <i>rispondere solo per le abitazioni occupate</i> </div> <ul style="list-style-type: none"> - combustibili liquidi (olio combustibile, gasolio, ecc.) 1 <input type="checkbox"/> - combustibili solidi (carbone, legna, ecc.) 2 <input type="checkbox"/> - combustibili gassosi (gas di città, metano, ecc.) 3 <input type="checkbox"/> - energia elettrica 4 <input type="checkbox"/> - altro 5 <input type="checkbox"/>
<p>⑦ STANZE</p> <ul style="list-style-type: none"> - Stanze adibite ad abitazione o promiscuamente anche ad altro uso N. <input type="checkbox"/> - Cucina (se ha caratteristiche di stanza) N. <input type="checkbox"/> - Stanze adibite esclusivamente ad altro uso (ufficio, studio professionale, laboratorio, ecc.) N. <input type="checkbox"/> 	<p>⑪ BAGNO</p> <p>Indicare se l'abitazione dispone di bagno (vasca e/o doccia):</p> <p style="text-align: right;">1 <input type="checkbox"/> si 2 <input type="checkbox"/> no</p>	
<p>⑧ SUPERFICIE</p> <p>Indicare la superficie in metri quadrati (interi, senza decimali):</p> <div style="border: 1px solid black; width: 50px; height: 20px; margin: 5px auto;"></div>		

1 RELAZIONE DI PARENTELA O DI CONVIVENZA CON IL CAPO FAMIGLIA

ai fini del censimento per capo famiglia si intende chi è considerato tale dalla famiglia

- Capo famiglia 1
- Coniuge (marito, moglie) 2
- Figlio (figliastro, figlio adottivo) 3
- Genitore (padre, madre) 4
- Suocero/a 5
- Genero, nuora 6
- Altro parente o affine 7
- Altra persona convivente 8
- Addetto ai servizi della famiglia (domestico, collaboratore familiare, ecc.) 9

2 SESSO

Maschio 1 Femmina 2

3 LUOGO DI NASCITA

- Nel Comune di attuale dimora abituale (residenza) 1
- In altro Comune 2
- (specificare il Comune)
- (specificare la Provincia)
- All'estero 3
- (specificare lo Stato estero)

4 DATA DI NASCITA

..... giorno mese anno

5 STATO CIVILE

- Celibe o nubile 1
- Coniugato 2
- Vedovo 3
- Separato legalmente 4
- Divorziato 5

6 CITTADINANZA

- Italiana 01
- Straniera
- (specificare)
- Nessuna (apolide) 99

7 LUOGO DI PRESENZA ALLA DATA DEL CENSIMENTO

7.1 Indicare se alla data del censimento la persona era presente nel Comune di dimora abituale (residenza):

1 si 2 no

Precisare se la persona, pur essendo presente alla data del censimento nello stesso Comune di residenza, era eventualmente:

- ricoverata in un istituto di cura pubblico o privato (ospedale, clinica, ecc.) 2
- in altro luogo (convitto, caserma e simili) 3

7.2 Se alla data del censimento la persona era temporaneamente assente dal Comune di dimora abituale (residenza) indicare:

a) se si trovava:

- in altro Comune 4
- (specificare il Comune)
- (specificare la Provincia)
- all'estero 5
- (specificare lo Stato estero; per i membri di equipaggio indicare « imbarcato »)

b) il motivo della temporanea assenza:

- lavoro 1
- seguire familiari assenti per motivi di lavoro 2
- studio 3
- ricovero in istituto di cura pubblico o privato (ospedale, clinica, ecc.) 4
- altro (turismo, servizio di leva, ecc.) 5

8 LUOGO DI DIMORA ABITUALE (RESIDENZA) NELL'OCTOBRE 1976

rispondere solo se la persona è nata prima del 24 ottobre 1976

- Nel Comune di attuale dimora abituale (residenza) 6
- In altro Comune
- (specificare il Comune)
- (specificare la Provincia)
- All'estero
- (specificare lo Stato estero)

9 ISTRUZIONE

rispondere solo se la persona è nata prima del 24 ottobre 1978

9.1 Indicare il titolo di studio più elevato conseguito:

- laurea
- (specificare)
- diploma
- (specificare)
- licenza di scuola media inferiore 60
- licenza elementare 70

9.2 Se non ha titoli di studio, indicare se sa leggere e scrivere: 80 si 90 no

9.3 Indicare se frequenta:

- a) un corso regolare di studi (scuola elementare, media o secondaria superiore, università) 1 si 2 no
- b) la scuola materna 1 si 2 no

9.4 Indicare se frequenta un corso di formazione professionale (*): 1 si 2 no

(* Per corso di formazione professionale si intende un corso che abbia tutti i seguenti requisiti: 1) durata non inferiore a tre mesi; 2) rilascio di un attestato; 3) utilizzazione per migliorare o adeguare la capacità professionale.

PERSONE DELLA FAMIGLIA

NELLA PERSONA N.

10 CONDIZIONE PROFESSIONALE O NON PROFESSIONALE NELLA SETTIMANA PRECEDENTE LA DATA DEL CENSIMENTO

rispondere solo se la persona è nata prima del 24 ottobre 1967

10.1 Indicare se la persona è:

- occupata 1
- disoccupata alla ricerca di nuova occupazione 2
- in cerca di prima occupazione 3
- casalinga 4
- studente 5
- ritirata dal lavoro 6
- in servizio di leva 7
- in altra condizione 8

10.2 Indipendentemente dalla risposta fornita al punto 10.1, indicare le ore lavorate nella settimana presso un datore di lavoro o nell'azienda familiare. N.

Se la persona è occupata o disoccupata rispondere ai punti 10.3, 10.4, 10.5 indicando:

10.3 La professione, arte o mestiere, esercitata:

.....
(specificare)

10.4 In quale modo esercita la professione, arte o mestiere:

a) ALLE DIPENDENZE, COME:

- dirigente 01
- appartenente alla carriera direttiva 02
- impiegato 03
- appartenente alle categorie speciali (intermedi) 04
- capo operaio 05
- operaio specializzato o qualificato 06
- operaio comune (manovale, bracciante agricolo, ecc.) 07
- altro lavoratore dipendente (uscieri, guardiano, bidello, ecc.) 08
- apprendista 09
- lavorante a domicilio per conto di imprese 10
- graduato o militare di carriera delle FF.AA., o figura similare dei corpi di polizia e sicurezza interna 11

b) IN CONTO PROPRIO, COME:

- imprenditore 12
 - libero professionista 13
 - lavoratore in proprio (coltivatore diretto, mezzadro, esercente di negozio, artigiano, ecc.) 14
 - coadiuvante 15
- Ha lavoratori retribuiti o apprendisti alle proprie dipendenze? 1 si 2 no

10.5 Qual'è l'attività principale (o unica) dello stabilimento, azienda agricola, negozio, ufficio, ente, ecc., presso cui lavora:

.....
(specificare)

11 CONDIZIONE PROFESSIONALE O NON PROFESSIONALE NELL'OTTOBRE 1976

rispondere solo se la persona è nata prima del 24 ottobre 1967

11.1 Indicare se la persona era:

- occupata 1
- disoccupata alla ricerca di nuova occupazione 2
- in cerca di prima occupazione 3
- casalinga 4
- studente 5
- in altra condizione 6

11.2 Se la persona era occupata indicare:

- a) se lavorava: — alle dipendenze 1
- in conto proprio 2
- b) in quale settore:
- agricoltura, foreste, pesca 1
 - industria 2
 - commercio 3
 - altre attività 4

12 LUOGO DI STUDIO O DI LAVORO, TEMPO IMPIEGATO E MEZZO UTILIZZATO PER GLI SPOSTAMENTI

12.1 Indicare la denominazione e l'indirizzo del luogo di studio o di lavoro:

.....
(denominazione)

.....
(indirizzo: via, piazza, numero civico, località)

.....
(Comune e Provincia o Stato estero)

12.2 Indicare se la persona rientra giornalmente dal luogo di studio o di lavoro nella sua dimora abituale:

1 si 2 no

12.3 In caso di risposta affermativa, se la persona si è recata mercoledì ultimo scorso al luogo di studio o di lavoro precisato al punto 12.1, indicare:

- a) in quale delle seguenti fasce orarie hanno avuto inizio le lezioni o il lavoro:
- 7,15 - 7,44 1
 - 7,45 - 8,14 2
 - 8,15 - 8,44 3
 - 8,45 - 9,15 4
 - altro orario 5
- b) se si è recata più di una volta al luogo di studio o di lavoro 1 si 2 no
- c) il tempo impiegato per recarsi una sola volta (solo andata) da casa al luogo di studio o di lavoro:
- fino a 15 minuti 1
 - da 16 a 30 minuti 2
 - da 31 a 60 minuti 3
 - oltre 60 minuti 4
- d) il mezzo di trasporto utilizzato per compiere il tratto più lungo (in termini di distanza e non di tempo) del tragitto casa/luogo di studio o di lavoro:
- nessun mezzo (a piedi) 1
 - ferrovia, tram, metropolitana o altro mezzo pubblico (es.: funicolare) su rotaia . 2
 - autobus, filobus, corriera o altro mezzo pubblico (es.: taxi) su gomma 3
 - autobus aziendale o scolastico 4
 - auto privata (come conducente) 5
 - auto privata (come trasportato) 6
 - motocicletta, ciclomotore, scooter (come conducente o trasportato) 7
 - altro mezzo (bicicletta, battello, funivia, ecc.) 8

**Sezione III - NOTIZIE SULLE PERSONE
TEMPORANEAMENTE PRESENTI PRESSO LA FAMIGLIA
IL 25 OTTOBRE 1981**

PERSONA N. 1	PERSONA N. 2	PERSONA N. 3
① SESSO - Maschio 1 <input type="checkbox"/> - Femmina 2 <input type="checkbox"/>	① SESSO - Maschio 1 <input type="checkbox"/> - Femmina 2 <input type="checkbox"/>	① SESSO - Maschio 1 <input type="checkbox"/> - Femmina 2 <input type="checkbox"/>
② DATA DI NASCITA _____ <small>(giorno) (mese) (anno)</small>	② DATA DI NASCITA _____ <small>(giorno) (mese) (anno)</small>	② DATA DI NASCITA _____ <small>(giorno) (mese) (anno)</small>
③ STATO CIVILE - Celibe o nubile . 1 <input type="checkbox"/> - Coniugato 2 <input type="checkbox"/> - Vedovo 3 <input type="checkbox"/> - Separato legalmente . . . 4 <input type="checkbox"/> - Divorziato 5 <input type="checkbox"/>	③ STATO CIVILE - Celibe o nubile . 1 <input type="checkbox"/> - Coniugato 2 <input type="checkbox"/> - Vedovo 3 <input type="checkbox"/> - Separato legalmente . . . 4 <input type="checkbox"/> - Divorziato 5 <input type="checkbox"/>	③ STATO CIVILE - Celibe o nubile . 1 <input type="checkbox"/> - Coniugato 2 <input type="checkbox"/> - Vedovo 3 <input type="checkbox"/> - Separato legalmente . . . 4 <input type="checkbox"/> - Divorziato 5 <input type="checkbox"/>
④ CITTADINANZA - Italiana 01 <input type="checkbox"/> - Straniera _____ <small>(specificare)</small>	④ CITTADINANZA - Italiana 01 <input type="checkbox"/> - Straniera _____ <small>(specificare)</small>	④ CITTADINANZA - Italiana 01 <input type="checkbox"/> - Straniera _____ <small>(specificare)</small>
⑤ MOTIVO DELLA TEMPORANEA PRESENZA - Lavoro 1 <input type="checkbox"/> - Altro 2 <input type="checkbox"/>	⑤ MOTIVO DELLA TEMPORANEA PRESENZA - Lavoro 1 <input type="checkbox"/> - Altro 2 <input type="checkbox"/>	⑤ MOTIVO DELLA TEMPORANEA PRESENZA - Lavoro 1 <input type="checkbox"/> - Altro 2 <input type="checkbox"/>

Stampa: abete grafica spa - Roma
Fotocomposizione: ILTE - Moncalieri

