

12°

**censimento generale
della popolazione**

25 ottobre 1981

Volume II

**dati sulle caratteristiche strutturali
della popolazione e delle abitazioni**

Tomo I - Fascicoli provinciali

61 - CASERTA



istat

Istituto Centrale di Statistica

roma 1985

Al fine di favorire la diffusione e l'utilizzazione dei dati e delle informazioni, l'ISTAT autorizza la riproduzione parziale o totale del contenuto del presente volume con la citazione della fonte.

CARTA PLANIMETRICA

Tabelle sinottiche

Caratteri considerati nelle tavole comunali pag.	X
Caratteri considerati nelle tavole provinciali	»	XII

Introduzione

1. Premessa	»	XV
2. Definizioni	»	XXVI
Famiglia (pag. XVI) - Convivenza (pag. XVII) - Popolazione residente (pag. XVIII) - Popolazione presente (pag. XVIII) - Età (pag. XVIII) - Grado di istruzione (pag. XIX) - Condizione professionale o non professionale (pag. XX) - Professione (pag. XXI) - Posizione nella professione (pag. XXII) - Ramo di attività economica (pag. XXIII) - Abitazione, stanza, altro tipo di alloggio (pag. XXIV) - Fabbricato (pag. XXV)		
3. Avvertenze alle tavole	»	XXV
Tavole comunali (pag. XXV) - Tavole provinciali (pag. XXVII)		
4. Diffusione dei dati	»	XXVIII
5. Qualità dei dati	»	XXVIII

Parte prima - dati comunali

Tavola 1	— Superficie territoriale e densità — Popolazione residente e popolazione presente, per sesso	pag.	2
Tavola 2	— Popolazione residente temporaneamente assente per sesso, luogo di presenza e motivo dell'assenza	»	4
Tavola 3	— Popolazione residente per sesso e stato civile	»	6
Tavola 4	— Popolazione residente per sesso e classe di età		
	A — Totale	»	8
	B — Maschi	»	12
	C — Femmine	»	16
Tavola 5	— Popolazione residente in età da 6 anni in poi per sesso e grado di istruzione	»	20
Tavola 6	— Popolazione residente che frequenta corsi regolari di studio e/o corsi di formazione professionale, per sesso e classe di età	»	24
Tavola 7	— Popolazione residente attiva e non attiva per sesso		
	A — Totale	»	28
	B — Maschi	»	30
Tavola 8	— Popolazione residente attiva in condizione professionale, per sesso e ramo di attività economica		
	A — Totale	»	32
	B — Maschi	»	36
	C — Femmine	»	40
Tavola 9	— Popolazione residente attiva in condizione professionale, per sesso, settore di attività economica e posizione nella professione		
	A — Totale	»	44
	B — Agricoltura, caccia, foreste e pesca	»	46
	C — Industrie	»	48
	D — Altre attività	»	50
Tavola 10	— Popolazione residente attiva in condizione professionale, per sesso, classe di età e settore di attività economica		
	A — Totale	»	52
	B — Maschi	»	56
	C — Femmine	»	60
Tavola 11	— Popolazione residente non attiva per sesso, classe di età e condizione non professionale	»	64
Tavola 12	— Popolazione residente che rientra giornalmente nella propria dimora abituale, secondo il luogo di lavoro o di studio	»	68
Tavola 13	— Famiglie residenti per ampiezza della famiglia	»	70
Tavola 14	— Famiglie residenti secondo la tipologia della famiglia	»	72
Tavola 15	— Abitazioni in complesso (occupate e non occupate); altri tipi di alloggio	»	76
Tavola 16	— Abitazioni occupate per titolo di godimento	»	80
Tavola 17	— Abitazioni occupate per epoca di costruzione	»	84
Tavola 18	— Abitazioni occupate per numero di stanze	»	88
Tavola 19	— Abitazioni occupate per servizio installato	»	92

Tavola 20	— Abitazioni occupate per figura giuridica del proprietario e titolo di godimento	pag.	96
Tavola 21	— Abitazioni non occupate per motivo della non occupazione	»	100
Tavola 22	— Abitazioni non occupate per servizio installato	»	102
Tavola 23	— Abitazioni non occupate per figura giuridica del proprietario	»	104

Parte seconda - dati provinciali


Tavola 1	— Popolazione residente per singolo anno di età, sesso e stato civile	»	108
Tavola 2	— Popolazione presente per singolo anno di età, sesso e stato civile	»	110
Tavola 3	— Popolazione residente per sesso, classe di età e luogo di nascita	»	112
Tavola 4	— Popolazione residente in età da 6 anni in poi per grado di istruzione, sesso, classe di età, condizione professionale o non professionale	»	113
Tavola 5	— Popolazione residente attiva e non attiva per sesso e classe di età, attiva per ramo di attività economica e posizione nella professione; non attiva per condizione non professionale	»	114
Tavola 6	— Popolazione residente attiva e non attiva per sesso e stato civile; attiva per ramo di attività economica e posizione nella professione; non attiva per condizione non professionale	»	116
Tavola 7	— Popolazione residente attiva in condizione professionale per sesso, posizione nella professione, ramo e classe di attività economica	»	118
Tavola 8	— Popolazione residente attiva in condizione professionale per sesso e professione	»	120
Tavola 9	— Popolazione residente attiva in condizione professionale per sesso e categoria socio-professionale	»	124
Tavola 10	— Popolazione residente occupata per ramo di attività economica, ore lavorate e posizione nella professione	»	125
Tavola 11	— Popolazione residente in età da 14 anni in poi non occupata, per sesso e numero di ore lavorate	»	125
Tavola 12	— Popolazione residente in età da 19 anni in poi per sesso, luogo di residenza nel 1976, condizione nel 1976 e nel 1981	»	126
Tavola 13	— Stranieri residenti per classe di età e sesso; condizione professionale per settore di attività economica e posizione nella professione; condizione non professionale	»	128
Tavola 14	— Famiglie residenti per ampiezza e tipo della famiglia	»	129
Tavola 15	— Famiglie residenti con almeno un nucleo familiare, per tipo del nucleo e ampiezza della famiglia	»	130
Tavola 16	— Famiglie residenti per tipo di famiglia e di componenti	»	130
Tavola 17	— Famiglie residenti per ampiezza, stato civile, classe di età e sesso del capo famiglia di censimento		
	A — Totale	»	131
	B — Maschi	»	132
	C — Femmine	»	133

Tavola 18	— Famiglie residenti per condizione professionale o non professionale dei componenti e condizione del capo famiglia di censimento	pag. 84
Tavola 19	— Famiglie residenti per ampiezza e numero di componenti (occupati, in età inferiore a 6 anni, in età di 60 anni e più, in età di 75 anni e più)	» 84
Tavola 20	— Famiglie residenti per ampiezza e specie di alloggio in cui dimorano	» 85
Tavola 21	— Famiglie residenti per tipo della famiglia e numero di figli conviventi	» 86
Tavola 22	— Convivenze e componenti permanenti, attivi e non attivi, per specie della convivenza	» 86
Tavola 23	— Convivenze secondo il numero di componenti presenti per sesso e specie della convivenza	» 86
Tavola 24	— Abitazioni occupate per numero di occupanti, numero di stanze e titolo di godimento	» 88
Tavola 25	— Abitazioni occupate per numero di stanze, numero di famiglie, figura giuridica del proprietario, epoca di costruzione e titolo di godimento, numero di servizi installati	» 90
Tavola 26	— Abitazioni occupate per tipo di fabbricato, numero di stanze, epoca di costruzione, servizi installati	» 92
Tavola 27	— Abitazioni occupate per servizi installati, numero di occupanti, numero di stanze, titolo di godimento, figura giuridica del proprietario ed epoca di costruzione	» 94
Tavola 28	— Abitazioni occupate per numero di stanze e numero dei componenti delle famiglie secondo la condizione occupazionale	» 96
Tavola 29	— Abitazioni non occupate per numero di stanze, motivo della non occupazione, tipo di fabbricato, figura giuridica del proprietario ed epoca di costruzione	» 98
Tavola 30	— Occupati per settore di attività economica, luogo di lavoro, tempo impiegato e mezzo utilizzato	
	A — Agricoltura, caccia, foreste e pesca	» 99
	B — Industrie	» 100
	C — Altre attività	» 101
	D — Totale	» 102
Tavola 31	— Studenti per luogo di studio, tempo impiegato e mezzo utilizzato	» 103

Appendice

- A — Tipologia completa delle famiglie
 - B — Confronto tra le classi di età ai censimenti demografici del 1951, 1961, 1971 e 1981.
 - C — Variazioni territoriali e di nome nelle circoscrizioni amministrative (periodo: 25 ottobre 1971 - 24 ottobre 1981)
 - D — Zone di territorio in contestazione tra Comuni
 - E — Categorie socio-professionali secondo la professione e la posizione nella professione.
 - F — Tavole disponibili
- Tracciati records
- Fac simile del *Foglio di famiglia*.

tabelle
sinottiche



introduzione

1. — PREMESSA

Il 12° Censimento generale della popolazione e il Censimento generale delle abitazioni sono stati effettuati con riferimento alla data del 25 ottobre 1981, in attuazione della legge 18 dicembre 1980, n. 864 e del relativo regolamento di esecuzione (D.P.R. 28 settembre 1981, n. 542).

Il piano della rilevazione è stato predisposto sulla base delle proposte formulate da un'apposita Commissione di studio istituita presso l'Istituto Centrale di Statistica della quale hanno fatto parte docenti universitari e rappresentanti di Amministrazioni Pubbliche, nonché di vari Enti interessati all'utilizzazione dei dati censuari.

Il piano di pubblicazione, modificato rispetto al 1971, in particolare, per quanto riguarda la disponibilità dei risultati in funzione delle diverse aggregazioni territoriali, si articola nel modo seguente:

Volume I — **Primi risultati provinciali e comunali sulla popolazione e sulle abitazioni (Dati provvisori)** (Maggio 1982)

Volume II — **Dati sulle caratteristiche strutturali della popolazione e delle abitazioni**
Tomo 1 — Fascicoli provinciali (95 fascicoli)
Tomo 2 — Fascicoli regionali (20 fascicoli)
Tomo 3 — Fascicolo nazionale

Volume III — **Popolazione delle frazioni geografiche e delle località abitate dei Comuni** (20 fascicoli regionali e 1 fascicolo nazionale).

Volume IV — **Atti del censimento.**

Un apposito volume riporta i dati sulla popolazione residente legale dei singoli Comuni, un altro infine sarà dedicato ad una relazione illustrativa ed interpretativa dei risultati censuari.

Il presente fascicolo consta di due parti:

Parte prima: 23 tavole con dati riferiti ai singoli Comuni della Provincia;

Parte seconda: 31 tavole, con dati riguardanti l'incrocio dei caratteri considerati, elaborate a livello provinciale.

Qui di seguito vengono riportate ed illustrate le definizioni dei caratteri ai quali si riferiscono i dati contenuti nel fascicolo; allo scopo di assicurare una esatta interpretazione dei dati stessi vengono inoltre fornite avvertenze specifiche per alcune tavole, nonché talune indicazioni sugli ulteriori canali di accesso all'informazione censuaria e sulla qualità dei risultati.

Per una più completa conoscenza delle modalità tecniche seguite per l'esecuzione del censimento, vedasi il fascicolo dell'Istituto Centrale di Statistica - 12° Censimento della popolazione e 6° Censimento dell'industria, del commercio, dei servizi e dell'artigianato, 25-26 ottobre 1981, *Disposizioni e istruzioni per gli Organi periferici*, Roma 1981.

La denominazione e le circoscrizioni territoriali dei Comuni, delle Province e delle Regioni fanno riferimento alla situazione esistente alla data del 25 ottobre 1981 (Cfr. Istituto Centrale di Statistica - *Elenco dei Comuni al 25 ottobre 1981*, Roma 1982).

2. — DEFINIZIONI

FAMIGLIA

Ai fini del censimento, per famiglia s'intende un insieme di persone legate da vincoli di matrimonio, parentela, affinità, adozione, affiliazione, tutela o da vincoli affettivi, coabitanti ed aventi dimora abituale nello stesso Comune, che normalmente provvedono al soddisfacimento dei loro bisogni mediante la messa in comune di tutto o parte del reddito di lavoro o patrimoniale da esse percepito.

Una famiglia può essere costituita anche di una sola persona la quale provvede in tutto o in parte con i propri mezzi di sussistenza al soddisfacimento dei bisogni individuali.

Sono considerate facenti parte della famiglia, come membri aggregati di essa, anche le persone addette ai servizi domestici, nonché le altre persone che, a qualsiasi titolo, convivono abitualmente con la famiglia stessa.

Ai fini del censimento, si considera **capo famiglia** colui che è ritenuto tale dalla famiglia. Questa definizione differisce da quella utilizzata nei censimenti del 1961 e 1971 a seguito delle innovazioni legislative in materia di diritto di famiglia.

Per la classificazione delle famiglie è stata adottata, analogamente agli spogli effettuati in occasione dei censimenti del 1961 e 1971, la seguente tipologia:

- Famiglie di Tipo A, *se composte di solo capo famiglia* (con o senza membri aggregati);
- Famiglie di Tipo B, *se composte di capo famiglia e coniuge* (con o senza membri aggregati);

- Famiglie di Tipo C, *se composte di capo famiglia, coniuge e figli* (con o senza membri aggregati). Sono considerate di tipo C anche le famiglie in cui manca il coniuge, cioè composte di capo famiglia e figli (con o senza membri aggregati);
- Famiglie di Tipo D, *se composte di capo famiglia, coniuge, figli, ascendenti e/o altri parenti* (con o senza membri aggregati). Sono considerate di tipo D anche le famiglie composte di: capo famiglia, figli, ascendenti e/o altri parenti; capo famiglia, coniuge, ascendenti e/o altri parenti; capo famiglia, ascendenti e/o altri parenti.

Per una migliore conoscenza delle strutture familiari, si è provveduto ad analizzare più in profondità le famiglie di tipo C e di tipo D, individuando al loro interno gruppi ulteriori di famiglie, pervenendo così ad una tipologia più articolata (cfr. Tavola provinciale n. 14). Il contenuto dei singoli gruppi è reso esplicito in Appendice (punto A).

Questa tipologia è stata concepita in funzione dell'obiettivo di procedere, per quanto possibile, all'individuazione dei nuclei familiari.

Per **nucleo familiare** s'intende la coppia sposata senza figli o con uno o più figli mai sposati, nonché un solo genitore con uno o più figli mai sposati.

Si possono quindi avere i seguenti quattro tipi di nuclei familiari:

- coniugi senza figli o con figli tutti non celibi o nubili;
- coniugi con almeno un figlio mai sposato;
- padre con almeno un figlio mai sposato;
- madre con almeno un figlio mai sposato.

In questo fascicolo risultano enucleate le famiglie con almeno un nucleo familiare (cfr. Tavola provinciale n. 15) in quanto non è stato possibile provvedere ad un accertamento esaustivo dei nuclei familiari sia per l'assenza sul *Foglio di famiglia* di quesiti specifici o di notizie comunque indispensabili, sia perché si è rinunciato ad ulteriori esplorazioni che pure in qualche caso avrebbero consentito l'individuazione di altri nuclei.

Si è del parere, comunque, che i citati criteri di spoglio — peraltro applicati all'universo delle famiglie e non ad un campione come generalmente praticato negli altri Paesi — assicurino risultati pienamente soddisfacenti, tenuto anche conto che — stando alle risultanze di uno spoglio campionario condotto sulla base dei dati censuari del 1971 (cfr. Istituto Centrale di Statistica — *Indagine sui nuclei familiari*, Collana d'informazioni, n. 6 del 1982) — le famiglie mononucleari rappresentano il 97% circa delle famiglie con due o più componenti.

CONVIVENZA

Ai fini del censimento, per convivenza s'intende un insieme di persone che, senza essere legate da vincoli di matrimonio, parentela, affinità e simili, conducono vita in comune per motivi religiosi, di cura, di assistenza, militari, di pena, e simili.

Sono considerate facenti parte della convivenza anche le persone addette alla convivenza stessa per ragioni d'impiego o di lavoro e che vi convivono abitualmente, purché non costituiscano famiglia a sé stante.

POPOLAZIONE RESIDENTE

La popolazione residente di ciascun Comune è costituita dalle persone aventi dimora abituale nel Comune e ivi presenti alla data del censimento e dalle persone aventi anch'esse dimora abituale nel Comune, ma che alla data del censimento risultavano assenti per uno dei seguenti motivi:

- emigrazione in altro Comune o all'estero, nel caso si tratti di emigrazione per l'esercizio di occupazioni stagionali o temporanee;
- servizio di leva, di richiamo alle armi, di volontariato;
- istruzione, noviziato religioso;
- ricovero in istituti di cura, di qualsiasi natura, purché la permanenza nel Comune di temporanea presenza non superi i due anni;
- detenzione in attesa di giudizio, condanna inferiore a cinque anni, obbligo di soggiorno per misura di prevenzione, rieducazione, purché la permanenza nel Comune di temporanea presenza non superi i cinque anni;
- affari, turismo, breve cura, e simili;
- servizio statale all'estero;
- missione fuori sede, compresa la frequenza di corsi di qualificazione o aggiornamento professionali, nonché di avanzamento;
- imbarco su navi della marina militare e mercantile.

È il caso di precisare, sulla base della predetta definizione, che a livello provinciale la popolazione residente temporaneamente assente risulta dalla somma dei dati comunali e pertanto comprende anche le persone temporaneamente assenti da un Comune della Provincia che alla data del censimento erano temporaneamente presenti in un altro Comune della Provincia stessa.

La popolazione residente, a norma dell'art. 2 del D.P.R. 542 del 28 settembre 1981, è considerata popolazione legale. Il relativo ammontare, per Comuni, Province e Stato è pubblicato sulla Gazzetta Ufficiale n. 95, del 7 aprile 1983, Supplemento ordinario n. 17.

POPOLAZIONE PRESENTE

La popolazione presente di ciascun Comune è costituita dalle persone presenti nel Comune alla data del censimento ed aventi in esso dimora abituale, nonché dalle persone temporaneamente presenti nel Comune alla data del censimento, ma aventi abituale dimora in altro Comune o all'estero.

ETÀ

L'età è computata in anni compiuti. Così ad esempio:

- 0 anni: dalla nascita al giorno precedente il 1° compleanno;
- 1 anno: dal giorno del 1° compleanno al giorno precedente il 2° compleanno;
- meno di 5 anni: dalla nascita al giorno precedente il 5° compleanno;
- da 5 a 9 anni: dal giorno del 5° compleanno al giorno precedente il 10° compleanno.

Poiché tale criterio è stato reintrodotta in occasione del censimento demografico del 1971, al fine di rendere più agevoli i confronti temporali, si forniscono in Appendice (punto B) indicazioni utili per la ricostruzione delle classi di età per le quali può essere effettuato il confronto dei dati comunali.

GRADO DI ISTRUZIONE

Si riferisce al più alto titolo di studio conseguito in qualsiasi scuola (pubblica o privata, italiana o straniera, anche all'estero) e non alla più alta classe o al più alto corso frequentato con successo.

Laureati	coloro che, avendo seguito un corso completo di studi universitari (della durata minima di quattro anni), hanno conseguito un diploma di laurea.
Diplomati	coloro che hanno conseguito un diploma di maturità o di abilitazione di scuola secondaria di secondo grado. Con tale voce sono altresì indicate le persone che hanno conseguito una abilitazione specifica dopo un corso di studi universitari della durata inferiore a quattro anni (diploma di statistica, di vigilanza alle scuole elementari, ISEF, ecc.).
Forniti di licenza media inferiore	coloro che hanno conseguito una licenza di scuola secondaria di primo grado che consenta l'accesso alle scuole secondarie di secondo grado.
Forniti di licenza elementare	coloro che hanno conseguito la licenza elementare o il certificato rilasciato da un corso di scuola popolare di tipo C (assimilabile alla licenza elementare).
Alfabeti privi di titolo di studio	coloro che hanno dichiarato di saper leggere e scrivere pur non avendo conseguito la licenza elementare, nonché gli scolari anche se iscritti alla 1 ^a elementare. Sono comprese in tale gruppo anche le persone che hanno conseguito il certificato di proscioglimento (3 ^a elementare) fino al 1955, anno nel quale tale certificato venne abolito. Poiché nel censimento del 1961 le persone fornite del certificato di proscioglimento vennero comprese tra le persone in possesso di licenza di scuola elementare, ai fini di un corretto confronto fra i dati di questi due censimenti occorre considerare congiuntamente i gruppi dei <i>forniti di licenza elementare</i> e degli <i>alfabeti privi di titolo di studio</i> .
Analfabeti	coloro che hanno dichiarato di non sapere leggere e scrivere.

CONDIZIONE PROFESSIONALE O NON PROFESSIONALE

La popolazione in condizione professionale è costituita dalle persone che nella settimana precedente la data del censimento risultavano occupate o disoccupate alla ricerca di nuova occupazione.

Occupati coloro che possiedono un'occupazione (in proprio o alle dipendenze) da cui traggono un profitto o una retribuzione. Sono considerati tali anche coloro che collaborano, senza avere un regolare rapporto di lavoro, con un familiare che svolge un'attività lavorativa in proprio.

Disoccupati alla ricerca di nuova occupazione coloro che hanno perduto una precedente occupazione alle dipendenze e sono alla ricerca attiva di una nuova occupazione, essendo in grado di accettarla se viene loro offerta.

La popolazione in condizione non professionale è costituita:

- a) da tutti i bambini e ragazzi con meno di 14 anni;
- b) dalle persone in cerca di prima occupazione;
- c) dalle casalinghe;
- d) dagli studenti;
- e) dalle persone ritirate dal lavoro;
- f) dagli altri censiti in età da 14 anni in poi che non rientrano nei gruppi di cui alle lettere da b) ad e). Tra questi ultimi sono compresi anche coloro che stanno assolvendo gli obblighi di leva, tali persone al censimento del 1971 venivano attribuite alla popolazione in condizione professionale o a quella in condizione non professionale sulla base della condizione nella quale si trovavano prima dell'inizio del servizio di leva.

Si riportano di seguito le relative definizioni:

Persone in cerca di prima occupazione coloro che non hanno mai esercitato un'attività lavorativa o hanno cessato un'attività lavorativa in proprio e sono alla ricerca attiva di un'occupazione alle dipendenze essendo in grado di accettarla se viene loro offerta.

Casalinghe coloro che si dedicano prevalentemente alla cura della propria famiglia e della propria casa.

Studenti coloro che si dedicano prevalentemente allo studio.

Persone ritirate dal lavoro coloro che hanno cessato una attività lavorativa per raggiunti limiti di età o altra causa.

Anche ai fini del confronto con i dati del censimento del 1971, si precisa che **le persone in condizione professionale e quelle in cerca di prima occupazione confluiscono nella cosiddetta popolazione attiva. La popolazione in condizione non professionale depurata dalle persone in cerca di prima occupazione, costituisce invece la popolazione non attiva.**

In ordine sempre ai confronti temporali, è necessario tener presente che nei precedenti censimenti si è utilizzato il concetto di condizione *abituale*, non essendo previsto che la risposta ai quesiti sull'attività professionale dovesse essere fornita facendo riferimento alla data del censimento. Con le innovazioni introdotte è stato recepito il criterio seguito nelle rilevazioni correnti delle forze di lavoro.

PROFESSIONE

Per professione s'intende l'attività individuale esercitata dalle persone costituenti la popolazione attiva, ad esclusione delle persone in cerca di prima occupazione. La specificazione della professione, cioè la *qualificazione tecnologica* dell'attività individuale è determinata dal genere di lavoro o di servizio esplicito (ad esempio: industriale, commerciante, medico, avvocato, contabile, falegname, ebanista, fabbro ferraio, elettricista... ecc.).

Il lavoro connesso con l'esercizio di una professione è caratterizzato da uno sforzo fisico o intellettuale da parte della persona, nonché dall'oggetto sul quale tale sforzo viene esercitato. In relazione alla prevalenza ed alla natura di questi vari elementi si è soliti fare distinzione tra lavoro prevalentemente intellettuale e lavoro prevalentemente manuale. Le attività di carattere prevalentemente intellettuale sono comunemente designate come *professioni o arti liberali*; quelle di carattere prevalentemente manuale come *arti o mestieri*. Tuttavia, per semplicità di linguaggio, si designano usualmente con il termine *professioni* sia le professioni e arti liberali, sia le arti e i mestieri.

Per le persone addette al culto e i militari di carriera esercitanti una professione non inerente all'esercizio del culto o all'attività tipicamente militare è stata considerata l'attività di tipo civile da esse svolta (ad esempio: per un sacerdote secolare esercitante la professione di insegnante presso una scuola pubblica o privata si è considerata la professione di *insegnante*; per una suora infermiera si è considerata la professione di *infermiera*; per un capitano medico si è considerata la professione di *medico*, e così via).

Per le persone disoccupate è stata considerata la professione esercitata prima della disoccupazione.

Per notizie più analitiche si rinvia al volume dell'Istituto Centrale di Statistica — *Classificazione delle professioni*, Metodi e Norme, Serie C, n. 9, Maggio 1981.

Per la professione e i due caratteri seguenti (posizione nella professione ed attività economica) è necessario tener presente che le persone con più di una attività lavorativa hanno fornito le notizie facendo riferimento alla principale attività svolta, cioè a quella che per continuità di lavoro, per importanza economica o altre considerazioni era ritenuta da esse la prevalente.

POSIZIONE NELLA PROFESSIONE

Per posizione nella professione s'intende la condizione della persona espletante un'attività economica in rapporto all'unità locale in cui viene svolta l'attività stessa.

Nel presente volume le posizioni nella professione risultano raggruppate nel modo seguente:

Imprenditori, liberi professionisti:

imprenditori — coloro che gestiscono in proprio un'impresa (azienda agricola, industriale, commerciale, ecc.), nella quale non impiegano l'opera manuale propria o di familiari, ma quella di dipendenti;

liberi professionisti — coloro che esercitano in proprio una professione o arte liberale (notaio, medico, ingegnere, avvocato, ecc.).

Lavoratori in proprio: coloro che gestiscono un'azienda agricola, una piccola azienda industriale, una bottega artigiana, un negozio o un esercizio pubblico partecipandovi col proprio lavoro manuale. In tale posizione sono compresi anche i coltivatori diretti, i mezzadri e simili, i soci di cooperative aventi figura di lavoratori in proprio e chi lavora nel proprio domicilio direttamente per conto di consumatori e non su commissione di imprese.

Coadiuvanti: coloro che collaborano con un familiare che svolge un'attività lavorativa in proprio, senza avere un rapporto di lavoro regolato da contratto.

Dirigenti e impiegati:

dirigenti — coloro che ricoprono un ruolo caratterizzato da un elevato grado di professionalità, autonomia e potere decisionale. Per la Pubblica Amministrazione si considerano in tale posizione le qualifiche previste dal D.P.R. 30 giugno 1972, n. 748, nonché le qualifiche equivalenti presso tutte le altre Amministrazioni, siano esse a carattere centrale o locale. Per gli appartenenti alle FF.AA. e corpi simili sono considerati come dirigenti gli ufficiali con grado superiore a quello di tenente colonnello o posizioni assimilate;

appartenenti alla carriera direttiva — coloro che con diverso grado di responsabilità, discrezionalità di poteri e autonomia, esercitano una funzione direttiva (tecnica o amministrativa). Per gli appartenenti alle FF.AA. e corpi simili sono considerati come direttivi gli ufficiali con grado inferiore a quello di colonnello o posizioni assimilate;

impiegati — coloro che esercitano una funzione di concetto o esecutiva tecnica o amministrativa;

appartenenti alle categorie speciali (intermedi) — coloro che esercitano una funzione intermedia tra quella degli impiegati e quella degli operai specializzati vale a dire chi guida e controlla, con apporto di adeguata competenza tecnico-pratica, gruppi di altri lavoratori.

Lavoratori dipendenti:

capi operai — coloro che svolgono una attività per la cui esecuzione si richiedono conoscenze di tipo specialistico ed hanno eventualmente responsabilità di guida di personale;

operai specializzati o qualificati — coloro che svolgono una attività per la cui esecuzione si richiedono adeguate cognizioni tecnico-pratiche conseguite o in istituti professionali o mediante istruzione equivalente o acquisite con il necessario tirocinio e pratica, nonché chi esegue con perizia il lavoro manuale affidatogli essendo in possesso di specifiche capacità tecnico-pratiche;

operai comuni — coloro che eseguono lavori di carattere manuale e non sono compresi nelle categorie precedenti (manovale, bracciante agricolo, ecc.);

altri lavoratori dipendenti — coloro che esercitano mansioni di usciere, bidello, guardiano e simili;

apprendisti — coloro che esercitano un'attività lavorativa per l'apprendimento di una professione ed il successivo conseguimento di una qualifica;

lavoranti a domicilio — coloro che lavorano nel proprio domicilio esclusivamente o prevalentemente su commissione di imprese (industriali, commerciali, artigiane) e non direttamente per conto di consumatori;

graduati o militari di carriera delle FF.AA. o figure similari dei corpi di polizia e sicurezza interna — gli appartenenti alle FF.AA. e corpi similari con grado fino a caporal maggiore o assimilati, nonché i vigili urbani e del fuoco.

RAMO DI ATTIVITÀ ECONOMICA

Per ramo di attività economica s'intende il campo di attività in cui viene esercitata la professione, arte o mestiere. Esso è determinato, di norma, in base all'attività (unica o prevalente) delle singole *unità locali* in cui il censito svolge la propria professione, arte o mestiere (ad esempio: azienda agricola, stabilimento industriale, bottega artigiana, negozio, esercizio pubblico, sede o filiale bancaria e assicurativa, ospedale, gabinetto medico, studio professionale, ministero, amministrazione comunale). I rami in cui si articola la classificazione delle attività economiche sono i seguenti:

- 0. — Agricoltura, caccia, foreste e pesca
- 1. — Energia, gas e acqua
 - 1.A — Estrazione di combustibili solidi, liquidi e gassosi; industria petrolifera
 - 1.B — Energia elettrica, gas e acqua
- 2. — Industrie estrattive, industrie manifatturiere per la trasformazione di minerali non energetici e prodotti derivati; industrie chimiche
- 3. — Industrie manifatturiere per la lavorazione e la trasformazione dei metalli; meccanica di precisione
- 4. — Industrie manifatturiere alimentari, tessili, delle pelli e cuoio, dell'abbigliamento, del legno, mobili e altre industrie manifatturiere
- 5. — Industria delle costruzioni e delle installazioni di impianti per l'edilizia
- 6. — Commercio, pubblici esercizi e alberghi; riparazioni di beni di consumo e di veicoli
 - 6.A — Commercio, pubblici esercizi e alberghi
 - 6.B — Riparazioni di beni di consumo e di veicoli
- 7. — Trasporti e comunicazioni
- 8. — Credito e assicurazione, servizi prestati alle imprese; noleggio
 - 8.A — Credito e assicurazione
 - 8.B — Servizi prestati alle imprese; noleggio
- 9. — Pubblica amministrazione; servizi pubblici e privati
 - 9.A — Pubblica amministrazione
 - 9.B — Servizi pubblici e privati

Si fa presente che non risulta possibile procedere ad un completo confronto dei dati per ramo di attività economica con i corrispondenti dati del 1971, in quanto la relativa classificazione ha subito una profonda revisione (cfr. Istituto Centrale di Statistica — *Classificazione delle attività economiche, Metodi e Norme, Serie C, n. 8, Maggio 1981*), essendo stato necessario renderla ragguagliabile alla NACE (Nomenclatura generale delle attività economiche nelle Comunità Europee) concordata in sede comunitaria.

ABITAZIONE, STANZA, ALTRO TIPO DI ALLOGGIO

Ai fini del censimento, per abitazione s'intende un insieme di vani, o anche un vano solo, destinato funzionalmente ad uso di alloggio, che dispone di un ingresso indipendente su strada, pianerottolo, cortile, terrazza, ballatoio, e simili e che alla data del censimento è occupata o è destinata ad essere occupata da una famiglia o da più famiglie coabitanti.

Un'abitazione si considera occupata se in essa abitano una o più persone aventi la dimora abituale nel Comune di censimento, anche se temporaneamente assenti alla data del censimento stesso; non occupata se in essa non abita alcuna persona o se è abitata solo da persone temporaneamente presenti nel Comune di censimento (è il caso ad esempio di studenti che frequentano un corso di studi nel Comune di censimento).

È da considerare non occupata l'abitazione:

- disponibile per la vendita o l'affitto;
- utilizzabile per vacanza in quanto chi ne dispone la occupa soltanto in uno o più periodi dell'anno (abitazioni ubicate generalmente in località turistiche);
- utilizzabile per lavoro, cioè se trattasi di abitazione secondaria che viene occupata saltuariamente da chi ne dispone per motivi di lavoro (ad esempio: casa di campagna destinata ai lavori agricoli nell'epoca del raccolto, abitazione secondaria situata generalmente in un Comune diverso da quello di dimora abituale utilizzata per lo svolgimento della propria attività lavorativa);
- non occupata per altro motivo in quanto già venduta o affittata, ma non ancora occupata; non più occupata da chi ne dispone, per trasferimento a seguito di emigrazione definitiva verificatasi in particolare nelle zone montane di spopolamento.

Il titolo di godimento dell'abitazione fa riferimento al titolo in base al quale la famiglia dispone dell'abitazione stessa. I titoli di godimento considerati sono:

- *proprietà*, alla quale è stato assimilato l'usufrutto; sotto tale voce sono comprese anche le abitazioni a riscatto;
- *affitto*, che comprende anche il subaffitto;
- *altro titolo*, per i casi di uso gratuito dell'abitazione, di godimento per prestazione di servizi, ecc.

L'epoca di costruzione o di ricostruzione fa riferimento all'anno di ultimazione della costruzione o ricostruzione. Nel caso in cui l'abitazione sia stata costruita in anno posteriore a quello del relativo fabbricato, a seguito di ricostruzione parziale, ampliamento o sopraelevazione, è stato considerato l'anno di termine della ricostruzione, dell'ampliamento o della sopraelevazione.

Per quanto concerne la superficie dell'abitazione è da tener presente che essa fa riferimento alla superficie dei pavimenti delle stanze e dei vani accessori con esclusione della superficie di balconi, terrazze, verande, cantine, garages, portici, loggiati, solai, cortili, ecc.

Per stanza s'intende un locale, facente parte di un'abitazione, che riceve aria e luce dall'esterno ed ha dimensioni tali da consentire la collocazione di un letto lasciando lo spazio utile per il movimento di una persona. La cucina, se risponde a tale definizione, è considerata stanza.

Per altro tipo di alloggio s'intende il locale che, pur non essendo funzionalmente destinato ad abitazione di una famiglia (cantina, soffitta, magazzino, negozio, ufficio, ecc.) ovvero non avendo le caratteristiche proprie dell'abitazione (roulotte, natante, grotta, carrozzone, ecc.), risulta alla data del censimento occupato di fatto da una o più famiglie residenti.

FABBRICATO

Per fabbricato s'intende qualsiasi costruzione, comprendente almeno un'abitazione, isolata da vie o spazi vuoti oppure separata da altre costruzioni mediante muri maestri che si elevano, senza soluzione di continuità, dalle fondamenta al tetto, che disponga di uno o più accessi all'esterno e che possa avere una o più scale autonome.

3. — AVVERTENZE ALLE TAVOLE

TAVOLE COMUNALI

Tavola 1:

— l'elenco dei Comuni che hanno subito variazioni territoriali e di nome tra il 1971 ed il 1981 è riportato in Appendice (punto C);

— i dati sulla superficie territoriale dei Comuni sono stati forniti dagli Uffici Tecnici Erariali; si fa presente che eventuali variazioni di superficie di minima entità non segnalate in Appendice sono conseguenti a verifiche periodiche effettuate dagli stessi Uffici Tecnici Erariali.

Per quanto concerne le superfici delle zone di territorio in contestazione tra due o più Comuni (Appendice punto D) rilevate in sede di predisposizione delle basi territoriali del censimento, è da tener presente che esse costituiscono un *di cui* delle superfici totali dei Comuni.

Ai fini dell'imputazione delle superfici contestate alla superficie totale dell'uno o dell'altro Comune interessato, si è avuto riguardo alle circoscrizioni comunali, quali risultano delimitate sulle carte topografiche al 25.000 edite dall'Istituto Geografico Militare, nel presupposto che tali circoscrizioni facciano riferimento alle medesime risultanze catastali da cui sono desunte le superfici dei Comuni.

In mancanza di altro valido criterio, l'attribuzione delle superfici contestate è stata necessariamente omessa nei pochi casi in cui i confini comunali sono rimasti indefiniti anche sulla cartografia I.G.M.;

— la densità della popolazione residente (numero medio di abitanti per Km²) è data dal rapporto fra il totale della popolazione residente di ciascun Comune e la superficie territoriale del Comune stesso espressa in Km².

Tavola 2:

tra le persone temporaneamente assenti per motivi di lavoro risultano anche quelle che hanno seguito familiari recatisi in altri Comuni o all'estero per motivi di lavoro.

Tavola 6:

per corso di formazione professionale s'intende un corso che abbia tutti i seguenti requisiti:

- durata non inferiore a tre mesi;
- rilascio di un attestato;
- utilizzazione per migliorare o adeguare la capacità professionale.

Tavole 9 e 10:

i rami in cui si articola la classificazione delle attività economiche risultano così raggruppati:

- agricoltura, caccia, foreste e pesca: ramo 0;
- industrie: rami 1, 2, 3, 4 e 5;
- altre attività: rami 6, 7, 8 e 9.

Tavola 12:

le persone che lavorano e frequentano un corso di studi regolare e/o di formazione professionale sono comprese fra gli *occupati*; le persone che frequentano un corso regolare di studi ed un corso di formazione professionale sono comprese fra gli *scolari e studenti*; in quest'ultimo gruppo sono pure compresi i bambini che frequentano la scuola materna.

Tavola 14:

per l'individuazione delle famiglie composte da coniugi, coniugi e figli, genitori e figli, si è fatto riferimento alla figura del capo famiglia e quindi, nel caso di questa tavola, la famiglia composta ad esempio dal capo famiglia e da uno dei suoi genitori risulta sotto la voce *altro tipo di famiglia*.

Tavola 15:

per il calcolo del numero medio di occupanti per stanza non si è tenuto conto delle stanze adibite esclusivamente ad altro uso.

Tavola 19:

per quanto concerne l'acqua potabile di acquedotto e il gabinetto, l'espressione *fuori dell'abitazione* sta ad intendere che il servizio si trova o nel corpo del fabbricato che comprende l'abitazione (ballatoio, pianerottolo, ecc.) o nel cortile, giardino o orto annessi al fabbricato stesso, a disposizione dei soli occupanti dell'abitazione o del fabbricato e non del pubblico in genere.

Si fa inoltre presente che per *bagno* s'intende un impianto di vasca e/o doccia.

Tavola 22:

è da tener presente che le abitazioni che dispongono di servizi installati sommate a quelle che non ne dispongono danno il totale abitazioni solo nel caso in cui sia sempre stata fornita risposta ai relativi quesiti.

TAVOLE PROVINCIALI

Tavole 4, 12, 13, 18, 30:

cfr. nota alle tavole comunali 9 e 10 (nella tavola 13 è enucleato altresì il ramo "commercio, pubblici servizi, alberghi, riparazioni di beni di consumo e di veicoli").

Tavola 9:

per notizie sui contenuti delle singole categorie vedi Appendice (punto E); la popolazione attiva in condizione professionale considerata in tale tavola comprende anche i militari in servizio di leva.

Tavole 10 e 13:

le posizioni nella professione risultano raggruppate nel modo seguente:

- *indipendenti*: imprenditori, liberi professionisti, lavoratori in proprio, coadiuvanti;
- *dipendenti*: tutte le altre.

Tavola 18:

i componenti in condizione non professionale sono stati classificati secondo il settore di attività economica dei componenti in condizione professionale.

Tavola 20:

le famiglie che occupano un'abitazione o un altro tipo di alloggio sono quelle che occupano l'alloggio a titolo principale.

Tavola 22:

nella voce *altre convivenze* sono comprese le convivenze militari e di altri corpi accasermati.

Tavola 28:

sono considerate solo le famiglie che occupano le abitazioni a titolo principale.

Tavole 30 e 31:

i dati fanno riferimento alle persone che nel mercoledì precedente la data di compilazione del modello si sono recate al lavoro o a scuola rientrando nella stessa giornata alla propria dimora abituale.

Ai fini di una corretta interpretazione dei dati occorre tener presente che:

- i lavoratori-studenti hanno fatto riferimento al luogo di lavoro;
- coloro che esercitano la professione su mezzi di trasporto (autisti, ferrovieri, tramvieri, piloti, marittimi, ecc.) hanno indicato il luogo da cui prendono servizio (posteggio, stazione, deposito, aeroporto, porto, ecc.);
- il mezzo di trasporto è quello utilizzato per compiere il tratto più lungo (in termini di distanza e non di tempo) del tragitto casa/luogo di lavoro o studio.

Con riferimento alla Tav. 31, si precisa che tra gli studenti sono compresi i bambini che frequentano la scuola materna e le persone che frequentano corsi di formazione professionale.

4. — Diffusione dei dati

Allo scopo di favorire un'ampia utilizzazione dei dati raccolti con il censimento, si precisa quanto segue:

a) ad integrazione delle tavole riportate nel presente fascicolo, sono state elaborate le tavole non destinate alla pubblicazione, ma comunque disponibili per gli utilizzatori, riportate in Appendice (punto F);

b) sia le tavole pubblicate che quelle di cui alla lettera a) possono essere fornite su nastro magnetico;

c) le 23 tavole, contenenti i dati comunali, possono essere fornite per sezione di censimento; le 31 tavole, contenenti i dati provinciali, possono essere fornite per Comune, rispettivamente su tabulato o nastro magnetico;

d) le richieste comportano il rimborso delle spese vive sostenute per l'approntamento del supporto e devono essere inoltrate a:

**Istituto Centrale di Statistica, Servizio Censimenti — Rep. CENS/A, Via Cesare Balbo, 16
— 00100 Roma.**

5. — Qualità dei dati

Il problema del controllo della qualità dei dati, che costituisce una delle fasi più delicate di ogni indagine statistica, si presenta ancor più accentuato in occasione delle operazioni censuarie, dalla raccolta dei dati alla pubblicazione dei risultati.

Per assicurare, nei limiti del possibile, il più alto livello di attendibilità e coerenza dei risultati, l'Istituto ha previsto particolari procedure di controllo già nel corso delle operazioni di raccolta dei dati. In tale fase gli Uffici Comunali di Censimento, assistiti dagli Uffici Provinciali di Censimento, dagli Ispettori Provinciali e da Funzionari dell'ISTAT dislocati in tutte le Province, hanno provveduto alla revisione quantitativa dei *Fogli di famiglia* accertando che tutte le unità oggetto di rilevazione (abitazioni, famiglie e convivenze) fossero state censite. Al termine delle operazioni di raccolta dei dati gli Uffici Comunali di Censimento hanno provveduto alla revisione qualitativa dei questionari di rilevazione provvedendo a codificare le notizie che per loro natura non risultavano precodificate.

Nella fase di registrazione dei dati su supporto informatico (i tracciati records sono riportati in Appendice) l'Istituto ha posto in atto le misure necessarie ad assicurare la validità dell'operazione, inserendo nelle convenzioni stipulate con quelle Regioni, Amministrazioni provinciali e comunali che, a norma dell'art. 40, del D.P.R. 28 settembre 1981, n. 542, hanno provveduto ad eseguire in proprio tale lavorazione, oltre alla verifica anche il rispetto di particolari vincoli idonei ad assicurare in corrispondenza dei vari quesiti, la compatibilità dei codici registrati.

Analoghe procedure sono state seguite per il materiale fatto registrare direttamente a cura dell'ISTAT.

In entrambi i casi, è stata attivata una procedura di controllo effettuando una nuova verifica su un campione del materiale registrato. Tale operazione ha consentito di accertare che il livello di errore attribuibile all'approntamento dell'input è risultato generalmente inferiore al 5 per mille.

Il controllo finale sulla validità dei risultati è stato attuato attraverso una complessa procedura elettronica per la messa a punto quantitativa e qualitativa del materiale.

Trattasi di una procedura articolata in varie fasi di lavoro, succintamente illustrate nei punti che seguono.

1) *Verifica della sequenzialità dei dati indicativi dei Fogli di famiglia e di convivenza*(codici di Provincia, Comune, sezione e numero d'ordine del *Foglio*).

In tale sede sono state tra l'altro individuate eventuali situazioni irregolari con specifico riferimento alla completezza delle risposte fornite ai singoli quesiti del *Foglio di famiglia*. Questa analisi ha evidenziato, in alcuni casi, la necessità di dover ricorrere sistematicamente ai singoli questionari di rilevazione per una ulteriore revisione, codifica e nuova registrazione degli stessi.

2) *Messa a punto qualitativa dei Fogli di censimento*.

I records registrati sono stati sottoposti al vaglio di un complesso programma di controllo che prevede l'imposizione automatica, sotto determinate condizioni, dei codici eventualmente mancanti o non validi e l'aggiustamento dei codici registrati in caso di accertata incongruenza. Tale controllo esteso agli incroci tra le modalità previste dal piano di pubblicazione, è stato dapprima effettuato all'interno del singolo tipo record e poi esteso tra tipi records.

In altri termini si è assicurata:

- la completezza delle risposte per singolo quesito all'interno dello stesso tipo record;
- la congruità delle risposte fornite relativamente ad ogni tipo record scegliendo all'interno di esso un carattere come fondamentale;
- la congruità delle risposte fornite tra i records relativi alla stessa famiglia o convivenza, in corrispondenza di alcuni quesiti ritenuti come fondamentali.

I controlli di congruità e i conseguenti aggiustamenti sono stati effettuati sulla base di standards conosciuti.

In particolare i quesiti scelti come riferimento (*specie dell'alloggio* per il record dell'abitazione; *anno di nascita* e, per le caratteristiche occupazionali, *la professione*, per i records relativi alle persone) sono stati ritenuti validi solo se confermati dalla presenza di determinate informazioni in altri quesiti ad essi strettamente connessi. In caso contrario si è proceduto alla loro rettifica sulla base di indicazioni desunte dagli altri quesiti. Da segnalare, infine, che gli interventi sui singoli quesiti avvengono nell'ambito della logica che li lega, come specificato in seguito.

Per fornire ulteriori elementi conoscitivi, nei prospetti che seguono sono riportati, a livello provinciale, i valori percentuali degli aggiustamenti effettuati sui quesiti del foglio di famiglia distintamente per:

Interventi di tipo 1

- annullamento delle risposte fornite a particolari quesiti per i quali, sotto determinate condizioni, non era prevista risposta; interventi relativi a casi di mancata risposta; codici non validi.

Interventi di tipo 2

- interventi relativi ad incongruità logiche riscontrate all'interno del quesito o dei quesiti.

Interventi di tipo 3

- interventi relativi ad incongruità logiche tra tipi records.

Le percentuali degli aggiustamenti sono calcolate sul totale delle frequenze relative alle risposte fornite in relazione al quesito considerato.

PROVINCIA DI CASERTA

Incidenza percentuale degli aggiustamenti effettuati per tipo di intervento e quesito

A - ABITAZIONI

QUESITI	TIPO 1	TIPO 2	QUESITI	TIPO 1	TIPO 2
Specie dell'alloggio	—	1,80	Superficie	4,79	2,69
Caratteristiche del fabbricato	6,34	2,40	Acqua potabile	1,24	0,16
Proprietario	2,61	0,67	Gabinetto	1,74	0,99
Titolo di godimento	4,16	0,17	— scarico	6,47	—
Epoca di costruzione	3,39	0,22	Bagno	2,76	—
Stanze:			Elettricità	0,99	—
— adibite ad abitazione	1,44	—	Riscaldamento	2,52	3,19
— cucina	—	1,82			
— adibite ad altro uso	—	1,40	TOTALE	3,23	1,32

B - POPOLAZIONE RESIDENTE E TEMPORANEAMENTE PRESENTE

QUESITI	TIPO 1	TIPO 2	QUESITI	TIPO 1	TIPO 2
Relazione di parentela e posizione nella convivenza	2,12	0,35	Frequenza corso professionale	24,86	0,06
Sesso	0,38	0,37	Condizione 1981	9,61	3,30
Stato civile	0,88	1,47	Ore lavorate nella settimana	0,19	—
Luogo di nascita	9,59	3,22	Professione	10,04	5,32
Data di nascita	0,34	0,02	Posizione nella professione	22,14	9,81
Cittadinanza	7,21	—	Attività economica	17,10	8,97
Presenza e motivo dell'assenza	0,66	0,85	Condizione 1976	16,96	11,69
Residenza 1976	5,71	0,15	Pendolarità - luogo di lavoro o di studio	—	28,53
Istruzione	11,51	1,88	Pendolarità - altri quesiti	19,23	—
Corso regolare di studi	17,88	1,99	TOTALE	7,67	2,33
Frequenza scuola materna	2,32	0,31			

C - VERIFICHE DI CONGRUITÀ TRA RECORDS

TIPO 3

Specie di alloggio	1,57
Relazione di parentela	0,45
Annullamenti di records doppi e/o anomali	0,05
Mancati accoppiamenti tra famiglia principale e famiglia/e coabitanti (*)	2,71

(*) Percentuale calcolata sul totale delle famiglie coabitanti e le relative famiglie principali.

Il materiale relativo alla Provincia di Caserta, ha evidenziato alcune carenze di rilievo dovute principalmente alla mancata codifica della «professione» e del «ramo di attività economica». Questo fatto ha comportato, per la successiva ricodifica, il ricorso al materiale di base di 12 comuni per un totale di circa 15.000 fogli di famiglia.

A scopo esemplificativo, distintamente per tipo di intervento, si riportano di seguito alcuni casi verificatisi con maggior frequenza.

Per gli interventi di tipo 1 ai quesiti relativi alla *condizione professionale o non professionale nella settimana precedente la data del censimento* e alla *condizione professionale o non professionale nell'ottobre del '76* doveva essere fornita risposta solo se la persona aveva compiuto, alla data del censimento, rispettivamente i 14 ed i 19 anni.

Per gli interventi di tipo 2:

— il quesito *stanze* è stato messo in relazione con la superficie dell'abitazione verificando la congruità del dato della superficie media per stanza;


— nell'ambito del quesito relativo alla *condizione professionale o non professionale nella settimana precedente la data del censimento* sono stati messi in relazione la *professione, arte o mestiere esercitato*, la *posizione nella professione* e la *categoria di attività economica*. I codici delle tre caratteristiche occupazionali sono stati collegati tra loro mediante una tabella a tripla entrata verificandone la reciproca compatibilità e sostituendo successivamente gli eventuali codici non validi. Il codice non valido è stato individuato in funzione di quelli ritenuti validi. Per alcune particolari professioni è stata inoltre controllata la compatibilità tra la professione, l'età ed il titolo di studio.

Per i quesiti relativi al *luogo di studio o di lavoro, tempo impiegato e mezzo utilizzato per gli spostamenti*, in considerazione della difficoltà di effettuare, in alcuni casi, una netta distinzione tra i due tipi di interventi, sono stati convenzionalmente attribuiti al tipo 1 quelli derivanti dai controlli di congruità delle varie risposte fornite all'interno del quesito ivi comprese le verifiche derivanti dalle risposte sul *tempo impiegato e mezzo utilizzato* per gli spostamenti extracomunali.

Sono stati attribuiti al tipo 2 quelli relativi al confronto tra *luogo di studio o di lavoro* ed alcune caratteristiche rilevate per lo stesso individuo. In particolare per tutti coloro per i quali era prevista una risposta al *luogo di studio o di lavoro* si è verificata l'esistenza e la compatibilità del codice indicato. Così ad esempio per coloro che si sono dichiarati *lavoranti a domicilio per conto d'impresa* è stato controllato che il codice fosse quello corrispondente a *lavora nella propria abitazione*.

Tra gli interventi di tipo 3 si segnala quello relativo al mancato accoppiamento tra il codice della famiglia principale ed il codice della famiglia o delle famiglie coabitanti. Tale inconveniente è da attribuirsi alla diversità dei codici che ne avrebbero dovuto consentire l'esatto accoppiamento.

Da segnalare infine che, nel periodo immediatamente successivo alla raccolta dei dati, l'ISTAT ha attivato tre distinte indagini campionarie: la prima con lo scopo di verificare il grado di copertura del censimento; la seconda con l'obiettivo di raccogliere, con riferimento ad alcuni fondamentali caratteri della popolazione residente, informazioni sulla qualità dei risultati; la terza tendente ad accertare la corrispondenza tra i risultati del censimento e la posizione anagrafica delle famiglie. I risultati delle predette indagini formeranno oggetto di pubblicazione.



parte prima
dati comunali

TAV. 1 - Superficie territoriale e densità - Popolazione residente e popolazione presente, per sesso

Codice dei Comuni	COMUNI	Superficie territoriale km ²	Densità ab/km ²	POPOLAZIONE RESIDENTE			POPOLAZIONE PRESENTE			
				Maschi	Femmine	TOTALE	Maschi	Femmine	TOTALE	
									N.	di cui temporaneamente presente
001	AILANO	15,49	115	863	925	1.788	848	918	1.766	6
002	ALIFE	63,87	100	3.207	3.172	6.379	3.160	3.175	6.335	49
003	ALVIGNANO	37,65	134	2.412	2.626	5.038	2.344	2.598	4.942	16
004	ARIENZO	14,16	294	2.096	2.074	4.170	2.101	2.072	4.173	26
005	AVERSA	8,73	6.463	27.533	28.892	56.425	27.294	28.623	55.917	378
006	BAIA E LATINA	24,50	86	1.050	1.047	2.097	996	1.036	2.032	4
007	BELLONA	11,68	393	2.274	2.319	4.593	2.226	2.313	4.539	3
008	CAIANELLO	15,63	100	764	795	1.559	743	776	1.519	1
009	CAIAZZO	36,92	147	2.614	2.797	5.411	2.578	2.787	5.365	19
010	CALVI RISORTA	15,88	345	2.658	2.818	5.476	2.637	2.873	5.510	154
011	CAMIGLIANO	6,09	267	774	852	1.626	763	848	1.611	2
012	CANCELLO ED ARNONE	49,22	92	2.231	2.300	4.531	2.167	2.266	4.433	21
013	CAPODRISE	3,49	1.610	2.817	2.803	5.620	2.726	2.774	5.500	—
014	CAPRIATI A VOLTURNO	18,45	97	872	919	1.791	812	863	1.675	6
015	CAPUA	48,63	370	8.549	9.428	17.977	8.739	9.614	18.353	623
016	CARINARO	6,29	689	2.103	2.228	4.331	2.070	2.220	4.290	—
017	CARINOLA	63,71	138	4.253	4.533	8.786	4.133	4.527	8.660	120
018	CASAGIOVE	6,31	2.315	7.108	7.497	14.605	6.995	7.502	14.497	173
019	CASAL DI PRINCIPE	23,36	715	8.566	8.140	16.706	8.313	8.054	16.367	15
020	CASALUCE	9,36	737	3.404	3.498	6.902	3.359	3.507	6.866	26
103	CASAPESENNA	3,00	1.985	3.260	2.694	5.954	3.204	2.672	5.876	2
021	CASAPULLA	2,88	2.016	2.826	2.980	5.806	2.759	2.960	5.719	7
022	CASERTA	53,91	1.230	31.769	34.549	66.318	35.724	35.357	71.081	5.594
023	CASTEL CAMPAGNANO	17,53	93	796	840	1.636	773	837	1.610	8
024	CASTEL DI SASSO	20,32	58	608	565	1.173	597	557	1.154	1
025	CASTELLO DEL MATESE	21,48	60	629	657	1.286	609	653	1.262	9
026	CASTEL MORRONE	25,35	143	1.751	1.880	3.631	1.700	1.866	3.566	4
027	CASTEL VOLTURNO	72,23	101	3.642	3.669	7.311	4.740	4.744	9.484	2.297
102	CELLOLE	35,00	163	2.960	2.736	5.696	3.252	3.048	6.300	702
028	CERVINO	7,96	551	2.198	2.184	4.382	2.105	2.166	4.271	4
029	CESA	2,79	2.035	2.844	2.834	5.678	2.769	2.812	5.581	19
030	CIORLANO	27,86	24	347	329	676	338	324	662	3
031	CONCA DELLA CAMPANIA	26,60	67	870	905	1.775	880	908	1.788	46
032	CURTI	1,73	3.525	2.900	3.199	6.099	2.862	3.184	6.046	7
033	DRAGONI	25,94	85	1.100	1.113	2.213	1.067	1.095	2.162	4
101	FALCIANO DEL MASSICO	42,00	88	1.905	1.796	3.701	1.796	1.727	3.523	24
034	FONTEGRECA	9,56	102	488	489	977	469	485	954	1
035	FORMICOLA	17,39	116	984	1.031	2.015	829	944	1.773	—
036	FRANCOLISE	40,75	114	2.260	2.373	4.633	2.245	2.340	4.585	52
037	FRIGNANO	9,92	816	4.061	4.036	8.097	3.992	3.991	7.983	—
038	GALLO	30,95	33	500	529	1.029	450	511	961	5
039	GALLUCCIO	31,95	80	1.252	1.303	2.555	1.207	1.279	2.486	—
040	GIANO VETUSTO	11,52	64	330	413	743	321	412	733	—
041	GIOIA SANNITICA	54,05	70	1.883	1.890	3.773	1.684	1.776	3.460	—
042	GRAZZANISE	46,99	133	3.005	3.243	6.248	3.152	3.210	6.362	250
043	GRICIGNANO DI AVERSA	9,84	624	3.090	3.054	6.144	3.066	3.033	6.099	17
044	LETINO	31,67	28	443	459	902	358	428	786	—
045	LIBERI	17,41	84	721	741	1.462	645	691	1.336	—
046	LUSCIANO	4,52	2.383	5.372	5.399	10.771	5.305	5.375	10.680	7
047	MACERATA CAMPANIA	7,63	1.088	4.105	4.195	8.300	3.940	4.116	8.056	21
048	MADDALONI	36,53	923	16.687	17.034	33.721	17.258	17.089	34.347	947
049	MARCIANISE	30,78	1.082	17.067	16.243	33.310	16.717	16.143	32.860	19
050	MARZANO APPIO	28,24	117	1.641	1.675	3.316	1.495	1.568	3.063	8

segue TAV. 1 — Superficie territoriale e densità - Popolazione residente e popolazione presente, per sesso

Codice dei Comuni	COMUNI	Superficie territoriale km ²	Densità ab/km ²	POPOLAZIONE RESIDENTE			POPOLAZIONE PRESENTE			
				Maschi	Femmine	TOTALE	Maschi	Femmine	TOTALE	
									N.	di cui temporaneamente presente
051	MIGNANO MONTE LUNGO	52,94	57	1.528	1.508	3.036	1.484	1.498	2.982	1
052	MONDRAGONE	54,42	377	10.446	10.093	20.539	10.877	10.666	21.543	1.495
053	ORTA DI ATELLA	10,69	940	5.228	4.816	10.044	5.131	4.792	9.923	2
054	PARETE	5,72	1.403	4.232	3.792	8.024	4.206	3.773	7.979	7
055	PASTORANO	13,85	186	1.304	1.267	2.571	1.284	1.266	2.550	4
056	PIANA DI MONTE VERNA	23,39	111	1.311	1.284	2.595	1.297	1.276	2.573	6
057	PIEDIMONTE MATESE	41,34	267	5.676	5.355	11.031	5.554	5.192	10.746	81
058	PIETRAMELARA	23,90	169	2.109	1.941	4.050	2.083	1.924	4.007	—
059	PIETRAVAIRANO	33,23	93	1.606	1.486	3.092	1.558	1.450	3.008	25
060	PIGNATARO MAGGIORE	31,69	193	3.121	2.991	6.112	3.068	2.995	6.063	42
061	PONTELATONE	30,45	59	913	890	1.803	877	880	1.757	2
062	PORTICO DI CASERTA	1,82	2.606	2.391	2.352	4.743	2.347	2.322	4.669	44
063	PRATA SANNITA	21,12	90	977	916	1.893	987	907	1.894	42
064	PRATELLA	34,44	54	1.010	851	1.861	889	792	1.681	11
065	PRESENZANO	31,66	54	843	871	1.714	805	856	1.661	9
066	RAVISCANINA	24,48	61	739	758	1.497	687	730	1.417	—
067	RECALE	3,22	1.690	2.743	2.700	5.443	2.692	2.676	5.368	4
068	RIARDO	16,58	157	1.355	1.240	2.595	1.339	1.238	2.577	6
069	ROCCA D'EVANDRO	49,46	70	1.721	1.761	3.482	1.569	1.649	3.218	15
070	ROCCAMONFINA	30,94	121	1.854	1.887	3.741	1.827	1.866	3.693	17
071	ROCCAROMANA	27,06	41	521	601	1.122	481	561	1.042	2
072	ROCCHETTA E CROCE	12,91	48	302	318	620	279	298	577	—
073	RUVIANO	24,41	86	1.029	1.080	2.109	1.015	1.077	2.092	9
074	SAN CIPRIANO D'AVERSA	6,20	2.099	6.733	6.278	13.011	6.622	6.251	12.873	5
075	SAN FELICE A CANCELLO	26,78	575	7.656	7.736	15.392	7.535	7.709	15.244	15
076	SAN GREGORIO MATESE	56,36	22	636	619	1.255	584	598	1.182	3
077	SAN MARCELLINO	4,64	2.054	4.780	4.750	9.530	4.723	4.752	9.475	25
104	SAN MARCO EVANGELISTA	5,49	779	2.221	2.056	4.277	2.206	2.046	4.252	6
078	SAN NICOLA LA STRADA	4,70	2.799	6.496	6.660	13.156	6.401	6.632	13.033	39
079	SAN PIETRO INFINE	14,10	71	475	532	1.007	480	543	1.023	103
080	SAN POTITO SANNITICO	22,83	75	816	903	1.719	807	895	1.702	1
081	SAN PRISCO	7,67	1.006	3.786	3.929	7.715	3.731	3.976	7.707	64
082	SANTA MARIA A VICO	10,83	965	5.089	5.358	10.447	5.074	5.375	10.449	106
083	SANTA MARIA CAPUA VETERE	15,76	2.039	15.430	16.699	32.129	15.580	16.697	32.277	536
084	SANTA MARIA LA FOSSA	29,52	92	1.311	1.394	2.705	1.239	1.340	2.579	3
085	SAN TAMMARO	36,82	65	1.161	1.231	2.392	1.142	1.224	2.366	—
086	SANT'ANGELO D'ALIFE	33,91	75	1.214	1.324	2.538	1.192	1.309	2.501	—
087	SANT'ARPINO	3,20	3.069	4.946	4.875	9.821	4.865	4.848	9.713	12
088	SESSA AURUNCA	163,09	145	11.769	11.801	23.570	11.960	12.179	24.139	970
089	SPARANISE	18,73	367	3.327	3.549	6.876	3.247	3.540	6.787	58
090	SUCCIVO	6,96	813	2.852	2.804	5.656	2.820	2.798	5.618	7
091	TEANO	88,68	160	7.069	7.141	14.210	6.873	6.990	13.863	140
092	TEVEROLA	6,72	1.128	3.783	3.798	7.581	3.731	3.801	7.532	22
093	TORA E PICCILLI	12,53	102	613	665	1.278	601	659	1.260	—
094	TRENTOLA-DUCENTA	6,63	1.622	5.345	5.410	10.755	5.369	5.481	10.850	173
095	VAIRANO PATENORA	43,69	133	2.939	2.890	5.829	2.809	2.813	5.622	2
096	VALLE AGRICOLA	24,42	63	781	765	1.546	590	627	1.217	—
097	VALLE DI MADDALONI	10,81	200	1.085	1.074	2.159	1.069	1.070	2.139	4
098	VILLA DI BRIANO	8,52	555	2.341	2.390	4.731	2.250	2.352	4.602	7
099	VILLA LITERNO	61,65	146	4.643	4.368	9.011	4.601	4.352	8.953	6
100	VITULAZIO	22,72	197	2.159	2.314	4.473	2.121	2.302	4.423	8
	TOTALE PROVINCIA	2.639,38	286	374.857	380.771	755.628	375.870	381.490	757.360	15.839

TAV. 2 - Popolazione residente temporaneamente assente per sesso, luogo di presenza e motivo dell'assenza

Codice dei Comuni	COMUNI	IN ALTRI COMUNI				ALL'ESTERO				TOTALE	
		TOTALE		di cui per motivi di lavoro		TOTALE		di cui per motivi di lavoro		MF	M
		MF	M	MF	M	MF	M	MF	M		
001	AILANO	21	14	8	6	7	5	5	4	28	19
002	ALIFE	71	38	15	10	22	17	17	13	93	55
003	ALVIGNANO	77	52	35	26	35	21	28	17	112	73
004	ARIENZO	19	10	6	4	4	3	4	3	23	13
005	AVERSA	561	362	290	205	325	157	272	128	886	519
006	BAIA E LATINA	28	22	16	13	41	34	35	28	69	56
007	BELLONA	47	38	16	15	10	9	7	6	57	47
008	CAIANELLO	34	17	15	6	7	5	5	4	41	22
009	CAIAZZO	57	38	21	19	8	5	5	2	65	43
010	CALVI RISORTA	102	77	39	28	18	15	14	13	120	92
011	CAMIGLIANO	14	10	2	1	3	2	1	1	17	12
012	CANCELLO ED ARNONE	99	58	47	27	20	16	19	15	119	74
013	CAPODRISE	88	63	39	31	32	26	27	25	120	89
014	CAPRIATI A VOLTURNO	34	19	22	12	88	45	84	43	122	64
015	CAPUA	221	145	84	57	26	20	23	19	247	165
016	CARINARO	41	33	22	21	—	—	—	—	41	33
017	CARINOLA	195	131	82	51	51	33	46	29	246	164
018	CASAGIOVE	270	168	98	69	11	10	6	6	281	178
019	CASAL DI PRINCIPE	320	231	127	111	34	26	24	19	354	257
020	CASALUCE	56	38	24	18	6	3	6	3	62	41
103	CASAPESENNA	80	57	51	37	—	—	—	—	80	57
021	CASAPULLA	88	64	21	19	6	3	5	3	94	67
022	CASERTA	787	520	307	199	44	35	19	16	831	555
023	CASTEL CAMPAGNANO	26	21	11	8	8	6	8	6	34	27
024	CASTEL DI SASSO	12	4	6	1	8	7	7	6	20	11
025	CASTELLO DEL MATESE	25	20	12	9	8	6	5	4	33	26
026	CASTEL MORRONE	40	35	22	19	29	20	26	18	69	55
027	CASTEL VOLTURNO	115	73	44	28	9	7	8	7	124	80
102	CELLOLE	73	47	15	10	25	21	18	16	98	68
028	CERVINO	76	62	45	40	39	35	35	31	115	97
029	CESA	115	91	46	41	1	1	1	1	116	92
030	CIORLANO	10	4	2	1	7	6	6	6	17	10
031	CONCA DELLA CAMPANIA	32	15	16	6	1	1	1	1	33	16
032	CURTI	53	37	12	10	7	4	5	4	60	41
033	DRAGONI	43	24	20	12	12	12	10	10	55	36
101	FALCIANO DEL MASSICO	63	49	23	18	139	71	124	67	202	120
034	FONTEGRECA	17	13	10	9	7	6	5	4	24	19
035	FORMICOLA	47	27	21	10	195	128	183	121	242	155
036	FRANCOLISE	76	53	33	22	24	14	16	9	100	67
037	FRIGNANO	103	63	40	30	11	7	9	6	114	70
038	GALLO	39	30	19	16	34	24	25	18	73	54
039	GALLUCCIO	63	38	34	20	6	6	6	6	69	44
040	GIANO VETUSTO	10	9	5	4	—	—	—	—	10	9
041	GIOIA SANNITICA	51	34	15	14	262	165	231	153	313	199
042	GRAZZANISE	111	77	50	38	25	16	23	15	136	93
043	GRICIGNANO DI AVERSA	60	43	26	23	2	2	1	1	62	45
044	LETINO	45	28	18	11	71	57	59	47	116	85
045	LIBERI	85	48	62	36	41	28	29	22	126	76
046	LUSCIANO	95	68	51	41	3	3	2	2	98	71
047	MACERATA CAMPANIA	146	107	51	41	119	68	81	47	265	175
048	MADDALONI	269	191	100	71	52	38	29	25	321	229
049	MARCIANISE	392	303	151	121	77	56	65	49	469	359
050	MARZANO APPIO	133	84	79	49	128	66	103	54	261	150

segue TAV. 2 — Popolazione residente temporaneamente assente per sesso, luogo di presenza e motivo dell'assenza

Codice dei Comuni	COMUNI	IN ALTRI COMUNI				ALL'ESTERO				TOTALE	
		TOTALE		di cui per motivi di lavoro		TOTALE		di cui per motivi di lavoro		MF	M
		MF	M	MF	M	MF	M	MF	M		
051	MIGNANO MONTE LUNGO	50	39	19	17	5	4	4	4	55	43
052	MONDRAGONE	346	237	138	106	145	109	107	84	491	346
053	ORTA DI ATELLA	108	84	44	36	15	14	12	11	123	98
054	PARETE	51	34	34	25	1	1	1	1	52	35
055	PASTORANO	21	18	10	9	4	3	3	3	25	21
056	PIANA DI MONTE VERNA	23	14	6	4	5	5	3	3	28	19
057	PIEDIMONTE MATESE	340	181	244	126	26	13	20	10	366	194
058	PIETRAMELARA	39	22	15	8	4	4	4	4	43	26
059	PIETRAVAIRANO	43	31	11	8	66	41	56	36	109	72
060	PIGNATARO MAGGIORE	80	64	35	31	11	10	10	9	91	74
061	PONTELATONE	28	21	13	10	20	15	19	14	48	36
062	PORTICO DI CASERTA	56	37	31	24	62	36	51	29	118	73
063	PRATA SANNITA	7	7	2	2	34	22	32	20	41	29
064	PRATELLA	28	17	16	10	163	108	146	104	191	125
065	PRESENZANO	23	17	7	5	39	26	39	26	62	43
066	RAVISCANINA	15	7	12	5	65	45	62	44	80	52
067	RECALE	69	43	30	23	10	9	8	8	79	52
068	RIARDO	21	14	4	3	3	3	3	3	24	17
069	ROCCA D'EVANDRO	156	86	77	43	123	74	87	54	279	160
070	ROCCAMONFINA	56	32	20	12	9	7	7	6	65	39
071	ROCCAROMANA	19	8	8	3	63	34	56	30	82	42
072	ROCCHETTA E CROCE	12	6	6	4	31	17	16	8	43	23
073	RUVIANO	25	16	8	7	1	—	—	—	26	16
074	SAN CIPRIANO D'AVERSA	133	106	74	65	10	7	8	6	143	113
075	SAN FELICE A CANCELLO	153	114	69	51	10	9	8	7	163	123
076	SAN GREGORIO MATESE	49	34	22	14	27	19	17	10	76	53
077	SAN MARCELLINO	74	56	41	36	6	6	5	5	80	62
104	SAN MARCO EVANGELISTA	25	18	7	4	6	3	4	3	31	21
078	SAN NICOLA LA STRADA	156	98	67	53	6	5	4	4	162	103
079	SAN PIETRO INFINE	61	32	19	8	26	16	26	16	87	48
080	SAN POTITO SANNITICO	8	3	7	3	10	8	9	7	18	11
081	SAN PRISCO	60	47	26	23	12	10	12	10	72	57
082	SANTA MARIA A VICO	84	58	27	24	20	13	16	12	104	71
083	SANTA MARIA CAPUA VETERE	368	258	111	68	20	11	9	5	388	269
084	SANTA MARIA LA FOSSA	47	29	21	12	82	44	73	39	129	73
085	SAN TAMMARO	26	19	9	7	—	—	—	—	26	19
086	SANT'ANGELO D'ALIFE	25	13	10	4	12	9	9	6	37	22
087	SANT'ARPINO	117	86	55	48	3	3	3	3	120	89
088	SESSA AURUNCA	335	242	137	100	66	52	57	47	401	294
089	SPARANISE	141	94	51	38	6	2	5	2	147	96
090	SUCCIVO	43	33	27	23	2	1	—	—	45	34
091	TEANO	331	190	209	108	156	92	133	77	487	282
092	TEVEROLA	67	45	29	21	4	4	3	3	71	49
093	TORA E PICCILLI	16	11	6	5	2	2	2	2	18	13
094	TRENTOLA-DUCENTA	72	51	27	21	6	5	2	2	78	56
095	VAIRANO PATENORA	97	58	47	31	112	70	95	60	209	128
096	VALLE AGRICOLA	67	34	47	25	262	157	194	119	329	191
097	VALLE DI MADDALONI	19	13	4	4	5	5	3	3	24	18
098	VILLA DI BRIANO	131	91	49	40	5	4	3	2	136	95
099	VILLA LITERNO	62	45	18	14	2	2	1	1	64	47
100	VITULAZIO	42	29	13	11	16	13	14	12	58	42
	TOTALE PROVINCIA	10.160	6.845	4.445	3.126	3.947	2.543	3.234	2.127	14.107	9.388

TAV. 3 - Popolazione residente per sesso e stato civile

Codice dei Comuni	COMUNI	MASCHI					FEMMINE				
		CELIBI	CONIUGATI	SEPARATI LEGALMENTE	VEDOVI	DIVORZIATI	NUBILI	CONIUGATE	SEPARATE LEGALMENTE	VEDOVE	DIVORZIATE
001	AILANO	363	466	3	31	—	368	469	1	87	—
002	ALIFE	1.538	1.557	8	97	7	1.336	1.593	14	224	5
003	ALVIGNANO	1.057	1.268	5	80	2	1.126	1.301	5	192	2
004	ARIENZO	1.097	924	4	68	3	984	939	2	148	1
005	AVERSA	15.486	11.523	61	440	23	14.963	11.848	72	1.974	35
006	BAIA E LATINA	508	497	6	38	1	468	494	2	81	2
007	BELLONA	1.119	1.077	13	63	2	1.073	1.072	6	164	4
008	CAIANELLO	345	382	3	34	—	352	387	1	55	—
009	CAIAZZO	1.125	1.377	8	104	—	1.130	1.382	10	271	4
010	CALVI RISORTA	1.315	1.252	6	84	1	1.327	1.268	5	211	7
011	CAMIGLIANO	354	395	2	23	—	357	402	2	91	—
012	CANCELLO ED ARNONE	1.211	972	6	42	—	1.125	988	9	172	6
013	CAPODRISE	1.513	1.202	11	89	2	1.396	1.246	9	150	2
014	CAPRIATI A VOLTURNO	372	458	6	35	1	386	458	1	74	—
015	CAPUA	4.386	3.900	31	213	19	4.397	4.002	34	955	40
016	CARINARO	1.140	917	7	39	—	1.120	943	9	153	3
017	CARINOLA	2.122	1.923	13	190	5	2.102	1.969	12	445	5
018	CASAGIOVE	3.671	3.336	20	80	1	3.594	3.398	22	471	12
019	CASAL DI PRINCIPE	5.171	3.253	11	130	1	4.334	3.279	13	509	5
020	CASALUCE	1.887	1.445	6	66	—	1.824	1.478	7	187	2
103	CASAPESENNA	2.024	1.177	2	54	3	1.366	1.181	2	144	1
021	CASAPULLA	1.424	1.333	5	62	2	1.399	1.347	9	219	6
022	CASERTA	15.866	15.121	130	615	37	15.918	15.534	193	2.820	84
023	CASTEL CAMPAGNANO	300	456	1	39	—	294	459	4	82	1
024	CASTEL DI SASSO	274	302	1	31	—	202	310	—	53	—
025	CASTELLO DEL MATESE	320	290	—	18	1	306	289	1	59	2
026	CASTEL MORRONE	785	903	3	59	1	755	914	7	198	6
027	CASTEL VOLTURNO	1.890	1.646	36	60	10	1.751	1.701	22	185	10
102	CELLOLE	1.501	1.398	7	53	1	1.146	1.393	8	184	5
028	CERVINO	1.200	925	4	68	1	1.082	938	4	158	2
029	CESA	1.634	1.150	6	52	2	1.510	1.165	9	148	2
030	CIORLANO	150	180	1	15	1	125	178	3	22	1
031	CONCA DELLA CAMPANIA	389	435	1	45	—	373	428	2	102	—
032	CURTI	1.458	1.378	5	57	2	1.513	1.388	8	284	6
033	DRAGONI	535	519	1	45	—	490	515	3	105	—
101	FALCIANO DEL MASSICO	942	888	6	68	1	747	889	3	155	2
034	FONTEGRECA	218	248	—	21	1	179	256	—	53	1
035	FORMICOLA	437	502	4	40	1	421	499	1	110	—
036	FRANCOLISE	1.186	1.009	5	60	—	1.192	1.002	5	172	2
037	FRIGNANO	2.378	1.605	5	73	—	2.115	1.610	9	297	5
038	GALLO	263	221	—	16	—	235	230	—	63	1
039	GALLUCCIO	597	595	2	58	—	547	599	3	153	1
040	GIANO VETUSTO	108	202	2	18	—	169	201	1	42	—
041	GIOIA SANNITICA	869	947	4	62	1	758	951	4	173	4
042	GRAZZANISE	1.687	1.247	2	67	2	1.750	1.265	6	219	3
043	GRICIGNANO DI AVERSA	1.727	1.311	4	47	1	1.579	1.314	4	157	—
044	LETINO	205	218	1	18	1	184	221	4	49	1
045	LIBERI	308	375	2	35	1	295	370	3	71	2
046	LUSCIANO	3.000	2.293	1	75	3	2.741	2.333	9	314	2
047	MACERATA CAMPANIA	2.085	1.889	7	120	4	1.955	1.917	12	306	5
048	MADDALONI	9.399	6.896	36	343	13	8.664	7.009	38	1.299	24
049	MARCIANISE	9.524	7.172	30	322	19	7.881	7.188	38	1.116	20
050	MARZANO APPIO	726	819	8	85	3	715	789	1	168	2

segue TAV. 3 — Popolazione residente per sesso e stato civile

Codice dei Comuni	COMUNI	MASCHI					FEMMINE				
		CELIBI	CONIUGATI	SEPARATI LEGALMENTE	VEDOVI	DIVORZIATI	NUBILI	CONIUGATE	SEPARATE LEGALMENTE	VEDOVE	DIVORZIATE
051	MIGNANO MONTE LUNGO	754	710	5	56	3	611	718	2	175	2
052	MONDRAGONE	5.371	4.753	40	268	14	4.580	4.766	34	691	22
053	ORTA DI ATELLA	3.038	2.076	7	107	—	2.436	2.096	8	266	10
054	PARETE	2.405	1.739	1	86	1	1.827	1.747	8	204	6
055	PASTORANO	617	647	1	39	—	500	635	2	130	—
056	PIANA DI MONTE VERNA	585	681	1	42	2	459	670	5	150	—
057	PIEDIMONTE MATESE	3.028	2.497	16	132	3	2.440	2.488	21	404	2
058	PIETRAMELARA	1.061	969	4	74	1	833	955	3	148	2
059	PIETRAVAIRANO	744	806	2	53	1	558	791	5	132	—
060	PIGNATARO MAGGIORE	1.559	1.480	3	76	3	1.269	1.469	6	242	5
061	PONTELATONE	400	471	2	39	1	360	459	—	70	1
062	PORTICO DI CASERTA	1.252	1.049	7	82	1	1.109	1.063	5	173	2
063	PRATA SANNITA	429	490	1	53	4	359	488	2	67	—
064	PRATELLA	444	505	—	61	—	319	479	1	52	—
065	PRESENZANO	399	417	4	23	—	360	421	1	88	1
066	RAVISCANINA	340	373	1	25	—	307	377	—	73	1
067	RECALE	1.463	1.234	3	42	1	1.253	1.254	9	181	3
068	RIARDO	698	617	3	36	1	528	631	—	79	2
069	ROCCA D'EVANDRO	726	908	2	84	1	675	932	4	148	2
070	ROCCAMONFINA	883	878	4	86	3	807	866	1	211	2
071	ROCCAROMANA	234	267	2	16	2	251	271	1	77	1
072	ROCCHETTA E CROCE	126	162	—	14	—	117	162	1	38	—
073	RUVIANO	403	588	1	36	1	393	583	3	101	—
074	SAN CIPRIANO D'AVERSA	3.853	2.714	9	156	1	3.291	2.645	3	336	3
075	SAN FELICE A CANCELLO	3.962	3.515	18	148	13	3.620	3.594	17	500	5
076	SAN GREGORIO MATESE	330	286	2	18	—	260	299	2	58	—
077	SAN MARCELLINO	2.726	1.958	3	93	—	2.494	2.014	7	232	3
104	SAN MARCO EVANGELISTA	1.124	1.050	3	43	1	854	1.047	3	149	3
078	SAN NICOLA LA STRADA	3.211	3.171	26	82	6	3.034	3.214	27	373	12
079	SAN PIETRO INFINE	195	249	—	31	—	186	274	3	69	—
080	SAN POTITO SANNITICO	377	405	4	30	—	406	410	2	83	2
081	SAN PRISCO	2.006	1.694	3	81	2	1.927	1.749	6	242	5
082	SANTA MARIA A VICO	2.584	2.359	9	132	5	2.520	2.449	12	368	9
083	SANTA MARIA CAPUA VETERE	7.859	7.094	62	393	22	7.903	7.272	86	1.392	46
084	SANTA MARIA LA FOSSA	735	540	—	36	—	757	545	—	92	—
085	SAN TAMMARO	583	537	3	37	1	578	558	3	91	1
086	SANT'ANGELO D'ALIFE	539	636	—	39	—	532	654	4	132	2
087	SANT'ARPINO	2.791	2.053	11	87	4	2.530	2.087	11	245	2
088	SESSA AURUNCA	5.648	5.650	39	425	7	5.018	5.671	28	1.068	16
089	SPARANISE	1.732	1.504	4	83	4	1.718	1.513	10	306	2
090	SUCCIVO	1.607	1.169	3	70	3	1.455	1.182	6	159	2
091	TEANO	3.534	3.266	18	249	2	3.195	3.312	16	617	1
092	TEVEROLA	2.029	1.693	7	53	1	1.875	1.714	11	196	2
093	TORA E PICCILLI	268	312	1	32	—	264	325	1	75	—
094	TRENTOLA-DUCENTA	2.954	2.289	9	91	2	2.745	2.337	10	315	3
095	VAIRANO PATENORA	1.280	1.544	11	103	1	1.077	1.553	7	247	6
096	VALLE AGRICOLA	380	373	1	27	—	367	360	2	35	1
097	VALLE DI MADDALONI	545	500	1	38	1	459	514	4	97	—
098	VILLA DI BRIANO	1.311	983	2	43	2	1.187	1.000	2	197	4
099	VILLA LITERNO	2.639	1.907	7	87	3	2.196	1.915	5	248	4
100	VITULAZIO	1.022	1.074	5	54	4	1.023	1.107	5	172	7
	TOTALE PROVINCIA	195.972	168.616	923	9.038	308	179.941	170.934	1.067	28.288	541

TAV. 4 - Popolazione residente

A -

Codice dei Comuni	COMUNI	CLASSI QUINQUENNALI DI ETÀ (anni)										
		Meno di 5	5 - 9	10 - 14	15 - 19	20 - 24	25 - 29	30 - 34	35 - 39	40 - 44	45 - 49	50 - 54
001	AILANO	121	137	152	126	116	121	123	88	109	115	115
002	ALIFE	452	483	602	606	448	412	393	327	421	385	421
003	ALVIGNANO	345	393	447	450	339	270	343	303	317	317	335
004	ARIENZO	373	359	380	445	371	284	228	212	219	225	252
005	AVERSA	4.966	5.503	6.113	6.109	4.701	4.050	4.026	3.364	3.247	2.976	2.863
006	BAIA E LATINA	160	184	196	207	139	109	150	109	93	118	114
007	BELLONA	446	446	430	436	317	322	331	250	267	269	287
008	CAIANELLO	113	132	160	152	105	92	101	89	106	111	92
009	CAIAZZO	372	403	456	417	357	362	350	299	290	316	373
010	CALVI RISORTA	423	477	546	538	368	328	347	260	366	344	310
011	CAMIGLIANO	120	137	125	138	90	94	115	102	95	94	108
012	CANCELLO ED ARNONE	396	440	473	428	380	317	314	227	226	251	256
013	CAPODRISE	552	588	622	582	425	367	400	403	333	278	271
014	CAPRIATI A VOLTURNO	119	114	144	153	114	127	102	106	91	85	121
015	CAPUA	1.353	1.601	1.639	1.710	1.351	1.114	1.210	1.032	1.065	1.071	1.110
016	CARINARO	403	413	499	438	404	316	270	259	241	246	226
017	CARINOLA	572	716	825	907	670	484	515	408	477	552	566
018	CASAGIOVE	1.464	1.601	1.395	1.276	1.046	1.098	1.317	1.109	919	798	666
019	CASAL DI PRINCIPE	1.452	1.778	2.128	2.055	1.538	1.193	1.053	868	879	829	805
020	CASALUCE	722	811	768	707	569	523	476	425	398	311	304
103	CASAPESENNA	541	661	816	768	523	418	361	312	325	280	258
021	CASAPULLA	536	569	528	571	405	400	451	376	373	332	298
022	CASERTA	4.528	5.648	6.237	6.543	5.062	4.323	4.445	4.133	4.312	4.089	4.204
023	CASTEL CAMPAGNANO	94	98	127	130	100	80	89	72	95	101	132
024	CASTEL DI SASSO	74	73	106	109	71	62	69	61	66	72	92
025	CASTELLO DEL MATESE	94	100	108	133	111	100	72	50	68	80	91
026	CASTEL MORRONE	223	242	277	312	284	265	246	181	195	201	261
027	CASTEL VOLTURNO	758	800	771	658	606	630	602	514	383	370	323
102	CELLOLE	498	537	561	541	463	459	410	322	323	327	366
028	CERVINO	421	383	453	551	381	290	218	218	210	259	253
029	CESA	621	635	631	617	530	421	415	348	312	243	209
030	CIORLANO	31	39	50	65	39	42	36	17	41	46	53
031	CONCA DELLA CAMPANIA	92	116	155	149	104	102	81	67	100	99	137
032	CURTI	528	538	641	553	397	392	437	421	390	359	337
033	DRAGONI	153	179	206	210	151	138	141	114	116	144	138
101	FALCIANO DEL MASSICO	297	341	358	360	247	216	224	203	237	214	226
034	FONTEGRECA	87	84	72	64	59	73	73	50	54	57	67
035	FORMICOLA	111	116	140	176	148	147	135	90	115	142	166
036	FRANCOLISE	419	392	478	503	372	308	284	248	245	247	262
037	FRIGNANO	854	883	960	886	689	560	493	461	405	375	372
038	GALLO	51	77	97	118	82	47	42	41	51	62	60
039	GALLUCCIO	142	177	243	248	167	125	116	96	147	135	173
040	GIANO VETUSTO	39	34	47	53	47	37	42	28	37	64	59
041	GIOIA SANNITICA	248	318	346	332	232	224	236	210	254	215	249
042	GRAZZANISE	563	646	608	626	480	427	421	335	323	347	368
043	GRICIGNANO DI AVERSA	738	650	673	669	596	506	486	320	311	262	261
044	LETINO	53	60	64	90	77	52	69	41	67	55	50
045	LIBERI	87	105	106	128	96	83	85	76	85	101	117
046	LUSCIANO	1.143	1.198	1.184	1.175	919	842	736	570	563	527	491
047	MACERATA CAMPANIA	715	783	814	839	642	586	554	488	490	492	443
048	MADDALONI	3.102	3.664	3.849	3.679	2.821	2.349	2.218	1.982	1.795	1.555	1.545
049	MARCIANISE	3.355	3.410	3.679	3.497	2.783	2.469	2.302	2.036	1.908	1.664	1.519
050	MARZANO APPIO	186	213	256	309	241	176	195	171	222	208	246

per sesso e classe di età

TOTALE

TOTALE						PARTICOLARI CLASSI DI ETÀ (anni)									Codice dei Comuni
55 - 59	60 - 64	65 - 69	70 - 74	75 e più	TOTALE	Meno di 3	3 - 5	6 - 10	11 - 13	14 - 17	18	19 - 20	21 - 24		
119	77	81	92	96	1.788	77	64	155	91	101	24	48	92	001	
392	233	271	264	269	6.379	272	258	524	362	498	129	204	344	002	
327	196	228	208	220	5.038	188	240	382	271	383	93	156	261	003	
247	143	145	123	164	4.170	229	212	358	230	348	86	171	294	004	
2.570	1.695	1.562	1.181	1.499	56.425	2.900	3.134	5.636	3.610	5.110	1.221	2.062	3.719	005	
132	94	104	97	91	2.097	88	110	195	110	164	33	75	111	006	
212	149	160	131	140	4.593	270	271	435	266	349	85	151	248	007	
73	45	65	63	60	1.559	61	78	144	86	134	20	63	76	008	
366	250	293	231	276	5.411	219	233	418	266	358	85	144	282	009	
336	194	259	205	175	5.476	240	285	476	341	432	115	177	286	010	
91	57	77	75	108	1.626	68	81	140	75	105	25	46	70	011	
264	158	150	111	140	4.531	238	254	440	295	338	85	159	308	012	
232	146	149	126	146	5.620	325	345	601	383	472	113	211	319	013	
165	78	90	75	107	1.791	71	68	115	90	137	22	51	90	014	
967	715	732	586	721	17.977	806	844	1.603	993	1.412	314	637	1.045	015	
172	118	119	76	131	4.331	252	232	438	282	389	84	152	328	016	
606	347	405	352	384	8.786	321	384	733	518	735	171	308	520	017	
551	391	386	283	305	14.605	821	962	1.564	834	1.076	243	482	800	018	
664	436	425	297	306	16.706	832	958	1.864	1.269	1.749	370	727	1.182	019	
249	162	180	135	162	6.902	447	435	804	471	592	136	250	442	020	
219	136	109	109	118	5.954	312	332	733	469	646	145	259	413	103	
275	190	180	143	179	5.806	332	307	575	331	458	102	188	316	021	
3.949	2.527	2.394	1.851	2.073	66.318	2.514	3.027	5.860	3.784	5.246	1.278	2.405	3.904	022	
140	81	111	82	104	1.636	62	51	101	73	113	27	49	73	023	
79	49	59	56	75	1.173	45	46	75	66	89	18	43	51	024	
66	52	43	52	66	1.286	63	47	103	64	108	28	55	78	025	
265	145	195	143	196	3.631	142	138	232	177	248	61	128	212	026	
308	185	174	123	106	7.311	450	456	833	460	527	117	281	469	027	
293	162	174	113	147	5.696	305	314	541	317	459	102	200	362	102	
212	126	154	124	129	4.382	248	247	391	269	436	124	174	300	028	
169	141	146	119	121	5.678	369	380	645	365	497	123	238	417	029	
57	36	50	39	35	676	22	19	38	29	52	15	21	28	030	
134	71	127	112	129	1.775	39	73	132	89	120	26	58	79	031	
291	208	231	143	233	6.099	303	332	552	391	472	120	170	317	032	
122	80	126	81	114	2.213	79	104	177	136	167	43	82	111	033	
224	133	185	110	126	3.701	179	183	357	215	273	62	146	188	101	
58	36	45	45	53	977	52	58	80	44	48	15	18	51	034	
140	78	101	91	119	2.015	67	69	119	83	148	33	58	114	035	
241	180	150	148	156	4.633	228	273	407	294	415	82	180	285	036	
339	231	231	202	156	8.097	502	541	875	578	740	178	315	543	037	
67	62	58	63	51	1.029	28	34	84	55	100	22	41	61	038	
196	122	162	137	169	2.555	83	101	171	152	206	48	87	129	039	
59	40	45	45	67	743	23	20	41	23	46	12	21	34	040	
248	143	177	155	186	3.773	147	159	329	221	264	60	119	177	041	
321	198	235	151	199	6.248	339	360	619	378	500	129	209	389	042	
198	141	125	102	106	6.144	465	406	660	382	567	132	256	458	043	
48	33	40	57	46	902	34	25	65	41	84	8	25	62	044	
111	71	58	62	91	1.462	52	60	104	60	100	28	43	75	045	
468	288	285	168	214	10.771	703	684	1.187	730	945	236	390	744	046	
421	295	308	201	229	8.300	441	432	780	489	694	173	283	501	047	
1.572	1.004	1.026	742	818	33.721	1.802	2.040	3.733	2.285	3.040	697	1.337	2.181	048	
1.415	970	921	697	685	33.310	1.951	2.073	3.480	2.199	2.945	679	1.268	2.129	049	
218	143	181	160	191	3.316	120	104	224	156	253	59	90	199	050	

segue TAV. 4 — Popolazione residente

A —

Codice dei Comuni	COMUNI	CLASSI QUINQUENNALI DI ETÀ (anni)										
		Meno di 5	5 - 9	10 - 14	15 - 19	20 - 24	25 - 29	30 - 34	35 - 39	40 - 44	45 - 49	50 - 54
051	MIGNANO MONTE LUNGO	215	233	244	275	234	214	239	157	146	145	154
052	MONDRAGONE	1.870	2.111	1.938	1.912	1.617	1.376	1.393	1.141	1.131	1.037	1.129
053	ORTA DI ATELLA	1.016	1.067	1.088	1.189	947	705	643	529	495	509	510
054	PARETE	805	864	826	859	709	573	536	443	460	430	391
055	PASTORANO	175	235	211	240	174	141	175	157	170	172	138
056	PIANA DI MONTE VERNA	137	179	223	219	165	145	160	128	201	164	201
057	PIEDIMONTE MATESE	840	958	1.097	1.080	869	758	757	570	631	635	658
058	PIETRAMELARA	277	382	405	366	290	249	256	226	234	240	241
059	PIETRAVAIRANO	217	217	235	288	231	184	200	144	162	216	200
060	PIGNATARO MAGGIORE	446	554	526	574	435	362	375	356	398	389	376
061	PONTELATONE	131	130	142	152	145	116	120	85	103	122	136
062	PORTICO DI CASERTA	380	404	480	501	401	309	276	284	281	285	281
063	PRATA SANNITA	115	144	144	166	136	129	106	103	119	114	135
064	PRATELLA	104	139	167	183	134	92	116	74	120	132	129
065	PRESENZANO	127	143	169	147	120	106	107	101	106	97	107
066	RAVISCANINA	96	109	127	134	107	84	91	91	81	79	98
067	RECALE	536	538	527	524	453	465	460	315	323	267	246
068	RIARDO	239	255	276	253	174	155	180	152	137	162	120
069	ROCCA D'EVANDRO	201	247	267	308	263	218	215	111	189	195	252
070	ROCCAMONFINA	208	273	331	362	298	218	183	190	178	232	248
071	ROCCAROMANA	71	67	97	99	67	54	62	69	57	69	70
072	ROCCHETTA E CROCE	43	49	42	38	37	36	50	18	25	44	38
073	RUVIANO	132	134	163	155	157	151	113	102	99	116	152
074	SAN CIPRIANO D'AVERSA	1.204	1.297	1.535	1.471	1.207	964	865	743	689	642	591
075	SAN FELICE A CANCELLO	1.378	1.509	1.594	1.681	1.269	1.003	999	879	892	823	822
076	SAN GREGORIO MATESE	76	96	120	129	110	79	63	47	92	105	94
077	SAN MARCELLINO	1.043	1.007	1.070	1.115	884	667	645	514	502	462	462
104	SAN MARCO EVANGELISTA	396	450	443	367	309	338	336	310	267	218	199
078	SAN NICOLA LA STRADA	1.275	1.466	1.290	1.167	888	1.018	1.194	1.061	908	692	599
079	SAN PIETRO INFINE	52	52	81	82	68	61	63	31	38	63	68
080	SAN POTITO SANNITICO	109	167	170	157	121	86	117	81	124	110	96
081	SAN PRISCO	746	803	818	796	596	591	537	494	470	400	375
082	SANTA MARIA A VICO	993	1.000	1.042	1.013	773	706	647	601	606	561	559
083	SANTA MARIA CAPUA VETERE	2.418	2.910	3.087	3.114	2.410	1.971	2.164	1.990	1.887	1.882	1.862
084	SANTA MARIA LA FOSSA	205	245	281	314	235	185	142	155	137	141	140
085	SAN TAMMARO	179	197	235	251	184	174	150	129	131	150	152
086	SANT'ANGELO D'ALIFE	182	207	226	200	136	142	150	160	157	154	159
087	SANT'ARPINO	1.126	1.130	1.129	1.033	823	741	689	599	600	493	430
088	SESSA AURUNCA	1.578	1.886	2.165	2.195	1.835	1.489	1.521	1.210	1.322	1.518	1.601
089	SPARANISE	571	658	740	700	490	423	463	419	434	378	399
090	SUCCIVO	534	597	613	663	510	410	322	297	339	301	313
091	TEANO	978	1.176	1.390	1.506	1.134	865	818	751	785	892	884
092	TEVEROLA	770	814	828	805	625	583	578	458	440	392	355
093	TORA E PICCILLI	68	73	84	108	99	63	53	55	59	100	85
094	TRENTOLA-DUCENTA	992	1.052	1.134	1.214	970	819	685	567	571	555	588
095	VAIRANO PATENORA	400	472	537	472	350	352	395	348	391	384	364
096	VALLE AGRICOLA	122	100	124	176	133	110	111	76	98	100	89
097	VALLE DI MADDALONI	170	167	192	232	173	122	135	92	126	126	138
098	VILLA DI BRIANO	431	476	482	530	397	294	304	284	254	238	259
099	VILLA LITERNO	897	1.004	988	1.029	753	634	631	504	546	478	440
100	VITULAZIO	355	399	411	404	352	272	290	283	285	310	276
	TOTALE PROVINCIA	63.935	71.327	76.275	76.490	59.770	51.334	50.828	43.576	43.773	41.934	41.830

per sesso e classe di età

TOTALE

TOTALE						PARTICOLARI CLASSI DI ETÀ (anni)									Codice dei Comuni
55 - 59	60 - 64	65 - 69	70 - 74	75 e più	TOTALE	Meno di 3	3 - 5	6 - 10	11 - 13	14 - 17	18	19 - 20	21 - 24		
221	130	134	146	149	3.036	135	119	251	143	218	47	113	175	051	
1.075	767	772	589	681	20.539	1.107	1.154	2.124	1.155	1.555	357	718	1.278	052	
414	269	283	201	179	10.044	642	593	1.074	652	933	222	432	759	053	
350	206	235	172	165	8.024	484	506	859	467	706	181	317	543	054	
167	119	109	95	93	2.571	106	116	230	132	184	58	69	140	055	
174	95	142	129	133	2.595	74	98	181	138	198	39	75	120	056	
610	388	440	336	404	11.031	497	524	975	666	914	206	399	663	057	
246	138	166	153	181	4.050	161	194	398	239	306	62	136	224	058	
200	137	141	154	166	3.092	124	147	210	145	212	66	105	179	059	
411	246	239	216	209	6.112	258	293	545	321	460	114	206	338	060	
126	83	70	67	75	1.803	75	84	129	89	125	25	58	115	061	
263	153	169	136	140	4.743	225	234	420	289	410	97	185	306	062	
141	78	82	89	92	1.893	59	77	160	80	127	37	57	108	063	
153	82	94	61	81	1.861	67	63	145	98	150	32	76	96	064	
98	75	78	55	78	1.714	78	73	143	107	131	30	47	97	065	
98	69	79	71	83	1.497	59	49	127	65	120	24	46	83	066	
228	142	175	147	97	5.443	313	332	543	315	420	119	178	358	067	
153	82	90	68	99	2.595	134	158	252	172	220	37	92	132	068	
319	163	163	151	220	3.482	111	148	235	161	239	51	135	206	069	
276	150	205	188	201	3.741	127	125	289	201	297	80	131	222	070	
77	48	62	73	80	1.122	41	38	87	50	91	17	20	57	071	
43	31	46	35	45	620	27	25	53	21	33	7	13	30	072	
169	108	127	113	118	2.109	88	77	126	97	142	29	51	131	073	
567	340	361	268	267	13.011	685	765	1.381	900	1.227	270	551	935	074	
725	472	524	424	398	15.392	823	861	1.512	943	1.408	327	612	945	075	
76	42	34	35	57	1.255	47	49	95	80	97	26	52	85	076	
358	255	219	164	163	9.530	634	606	1.021	668	880	223	401	686	077	
206	130	134	108	66	4.277	249	227	463	261	330	72	127	236	104	
497	317	329	209	246	13.156	729	842	1.423	793	963	223	415	698	078	
81	52	62	55	98	1.007	33	27	63	43	72	14	33	50	079	
98	64	76	57	86	1.719	61	86	156	106	124	36	55	100	080	
301	210	212	159	207	7.715	443	448	824	479	658	155	276	476	081	
522	342	372	360	350	10.447	573	633	986	631	857	199	322	620	082	
1.787	1.269	1.253	1.023	1.102	32.129	1.415	1.560	2.972	1.826	2.561	568	1.158	1.879	083	
152	97	110	70	96	2.705	126	126	246	160	276	60	100	186	084	
123	103	89	69	76	2.392	106	112	203	151	193	45	89	147	085	
184	104	123	103	151	2.538	108	122	205	131	175	34	76	100	086	
292	213	194	164	165	9.821	666	644	1.183	678	863	207	358	642	087	
1.417	949	1.052	871	961	23.570	896	1.049	1.933	1.302	1.777	464	814	1.424	088	
357	228	243	171	202	6.876	317	386	668	463	576	143	216	390	089	
207	149	159	125	117	5.656	337	321	591	375	534	130	232	397	090	
860	501	605	523	542	14.210	540	660	1.199	836	1.233	316	524	876	091	
306	198	172	132	125	7.581	477	446	840	457	680	159	290	493	092	
91	58	86	76	120	1.278	39	42	75	49	90	20	45	72	093	
497	337	317	222	235	10.755	602	585	1.073	716	953	222	461	750	094	
384	257	272	216	235	5.829	235	253	484	324	419	83	161	272	095	
92	54	54	43	64	1.546	71	71	97	77	130	43	59	107	096	
110	82	117	75	102	2.159	95	106	172	115	182	49	88	127	097	
232	141	160	124	125	4.731	263	268	463	299	414	104	188	317	098	
369	212	186	164	176	9.011	525	567	1.032	586	823	199	364	575	099	
226	156	160	139	155	4.473	214	218	402	250	327	85	145	280	100	
38.787	25.132	26.263	20.931	23.443	755.628	37.527	40.250	72.646	45.750	62.901	14.849	27.382	46.492		

segue TAV. 4 — Popolazione residente

B —

Codice dei Comuni	COMUNI	CLASSI QUINQUENNALI DI ETÀ (anni)										
		Meno di 5	5 - 9	10 - 14	15 - 19	20 - 24	25 - 29	30 - 34	35 - 39	40 - 44	45 - 49	50 - 54
001	AILANO	59	67	70	61	52	68	62	47	49	55	54
002	ALIFE	243	247	297	326	211	197	202	164	209	187	199
003	ALVIGNANO	168	170	236	222	165	126	165	137	165	165	152
004	ARIENZO	190	187	203	240	192	147	116	111	103	111	113
005	AVERSA	2.600	2.819	3.114	3.028	2.311	1.933	2.013	1.691	1.545	1.452	1.358
006	BAIA E LATINA	80	88	97	114	66	48	78	50	51	58	57
007	BELLONA	244	209	215	220	146	155	162	130	137	131	144
008	CAIANELLO	49	64	76	78	50	41	53	45	59	56	41
009	CAIAZZO	190	205	227	189	174	178	179	146	138	148	195
010	CALVI RISORTA	229	224	279	277	168	149	170	130	183	164	158
011	CAMIGLIANO	63	69	58	76	42	44	55	54	39	44	63
012	CANCELLO ED ARNONE	209	230	244	214	178	168	150	120	100	130	123
013	CAPODRISE	274	300	342	273	216	187	171	209	184	150	121
014	CAPRIATI A VOLTURNO	59	52	71	86	40	62	43	60	43	39	57
015	CAPUA	702	829	855	843	645	519	555	497	508	513	536
016	CARINARO	199	200	250	231	199	154	136	119	116	122	105
017	CARINOLA	290	371	422	451	331	238	240	205	227	270	263
018	CASAGIOVE	759	831	704	631	484	477	645	576	468	385	336
019	CASAL DI PRINCIPE	737	919	1.155	1.037	847	628	550	463	427	406	408
020	CASALUCE	366	415	375	344	270	250	241	223	204	153	155
103	CASAPESENNA	326	394	458	438	292	217	193	153	158	143	143
021	CASAPULLA	298	297	268	261	196	174	218	182	173	179	141
022	CASERTA	2.326	2.858	3.186	3.315	2.469	2.027	2.057	1.943	2.047	1.901	1.997
023	CASTEL CAMPAGNANO	40	54	58	59	52	41	45	29	51	46	64
024	CASTEL DI SASSO	39	43	68	49	39	30	34	36	32	35	45
025	CASTELLO DEL MATESE	48	45	65	67	49	49	35	24	31	32	42
026	CASTEL MORRONE	100	126	149	160	138	138	131	95	98	102	112
027	CASTEL VOLTURNO	371	414	397	314	288	312	300	271	201	182	161
102	CELLOLE	259	299	320	289	236	237	208	167	150	165	204
028	CERVINO	206	204	241	287	201	150	110	112	102	135	118
029	CESA	323	312	329	318	258	210	210	196	149	118	105
030	CIORLANO	15	21	23	37	19	24	20	9	15	20	30
031	CONCA DELLA CAMPANIA	54	62	75	78	47	53	36	32	53	45	62
032	CURTI	267	278	330	260	171	183	211	210	198	176	165
033	DRAGONI	86	91	99	113	81	61	65	58	55	78	61
101	FALCIANO DEL MASSICO	175	186	222	175	117	116	113	98	119	109	109
034	FONTEGRECA	45	49	34	35	30	34	34	31	25	31	39
035	FORMICOLA	58	64	64	92	67	71	73	46	58	65	85
036	FRANCOLISE	212	206	233	240	172	154	138	123	128	114	118
037	FRIGNANO	448	464	509	468	326	282	255	240	197	185	168
038	GALLO	22	39	63	58	40	30	24	18	26	27	32
039	GALLUCCIO	72	101	119	125	90	62	59	55	65	63	79
040	GIANO VETUSTO	20	12	18	19	22	13	21	14	17	34	25
041	GIOIA SANNITICA	116	170	161	168	114	118	121	113	125	115	126
042	GRAZZANISE	294	328	313	324	231	216	213	159	157	160	147
043	GRICIGNANO DI AVERSA	374	360	337	323	290	272	246	175	156	121	130
044	LETINO	29	22	35	41	47	23	41	23	36	24	25
045	LIBERI	44	54	56	60	47	42	44	40	43	45	55
046	LUSCIANO	600	615	589	584	466	414	386	290	287	255	237
047	MACERATA CAMPANIA	361	394	414	445	284	286	279	263	244	249	213
048	MADDALONI	1.590	1.883	1.996	1.897	1.418	1.166	1.108	1.011	888	761	758
049	MARCIANISE	1.791	1.846	2.050	1.915	1.350	1.255	1.164	1.041	951	846	745
050	MARZANO APPIO	93	112	121	151	126	94	95	87	105	115	119

per sesso e classe di età

MASCHI

						PARTICOLARI CLASSI DI ETÀ (anni)									Codice dei Comuni
55 - 59	60 - 64	65 - 69	70 - 74	75 e più	TOTALE	Meno di 3	3 - 5	6 - 10	11 - 13	14 - 17	18	19 - 20	21 - 24		
60	41	41	41	36	863	36	32	75	44	48	12	21	41	001	
196	111	146	129	143	3.207	139	147	267	170	273	65	94	169	002	
155	95	100	107	84	2.412	93	115	170	137	203	40	74	129	003	
126	68	72	59	58	2.096	113	109	193	127	181	48	93	148	004	
1.229	805	668	459	508	27.533	1.520	1.624	2.876	1.841	2.578	598	1.003	1.832	005	
76	49	50	47	41	1.050	47	48	99	56	80	19	42	54	006	
110	62	81	62	66	2.274	152	134	205	139	173	39	71	121	007	
34	23	34	27	34	764	27	34	75	36	72	8	30	35	008	
142	127	145	114	117	2.614	114	111	214	134	164	47	62	139	009	
148	87	115	102	75	2.658	124	147	235	171	220	69	78	133	010	
38	24	31	34	40	774	39	36	73	34	55	11	26	34	011	
126	68	75	42	54	2.231	122	139	214	167	165	41	80	147	012	
116	66	65	74	69	2.817	144	185	320	209	230	55	100	162	013	
88	28	54	43	47	872	34	35	53	46	70	11	33	26	014	
459	321	285	226	256	8.549	416	439	828	516	703	172	301	499	015	
83	57	42	37	53	2.103	124	115	213	138	195	53	82	159	016	
287	155	179	169	155	4.253	157	207	373	267	378	82	142	259	017	
252	184	169	105	102	7.108	424	503	805	425	530	128	227	367	018	
312	207	194	143	133	8.566	411	496	976	689	918	178	381	646	019	
119	76	81	66	66	3.404	236	215	398	233	289	64	122	213	020	
106	73	53	58	55	3.260	195	184	433	268	375	85	132	236	103	
145	79	74	59	82	2.826	176	176	305	163	214	46	89	151	021	
1.878	1.185	1.090	795	695	31.769	1.299	1.533	2.987	1.935	2.655	644	1.211	1.890	022	
65	39	55	45	53	796	26	22	56	32	50	15	19	43	023	
37	26	31	27	37	608	23	26	49	38	44	8	25	25	024	
38	27	27	19	31	629	32	20	52	39	56	12	31	32	025	
115	60	95	70	62	1.751	65	67	124	92	119	35	67	104	026	
152	89	96	47	47	3.642	223	226	426	247	247	54	136	225	027	
143	86	75	54	68	2.960	166	161	305	181	255	48	94	193	102	
92	54	82	56	48	2.198	118	121	211	145	224	70	95	155	028	
79	60	67	62	48	2.844	199	189	318	198	246	64	125	201	029	
28	19	25	21	21	347	11	11	18	12	27	10	11	15	030	
65	31	60	51	66	870	27	39	70	40	63	15	22	40	031	
130	95	93	64	69	2.900	152	172	277	194	242	57	82	130	032	
56	35	67	41	53	1.100	46	55	91	62	87	27	43	59	033	
102	62	86	59	57	1.905	104	105	203	135	135	30	76	87	101	
26	11	20	22	22	488	27	35	40	22	25	9	8	27	034	
67	41	45	44	44	984	34	36	66	40	68	19	31	51	035	
130	92	72	57	71	2.260	112	140	209	145	202	35	89	131	036	
166	105	102	92	54	4.061	256	299	466	305	382	92	152	263	037	
26	26	24	29	16	500	10	21	44	30	57	11	20	29	038	
87	65	64	73	73	1.252	43	52	100	73	99	29	41	70	039	
26	19	20	26	24	330	12	9	15	10	14	5	10	16	040	
118	68	92	72	86	1.883	77	73	169	101	135	25	68	81	041	
145	84	96	62	76	3.005	183	184	308	198	273	56	96	192	042	
106	63	57	40	40	3.090	234	220	359	184	289	57	107	234	043	
23	14	16	23	21	443	20	9	27	25	38	4	14	37	044	
49	39	36	29	38	721	24	29	58	31	51	12	21	35	045	
215	146	134	74	80	5.372	374	360	609	352	469	118	196	376	046	
214	121	140	104	94	4.105	232	206	383	270	359	95	127	226	047	
707	445	463	308	288	16.687	927	1.051	1.928	1.175	1.568	376	672	1.087	048	
674	427	431	303	278	17.067	1.028	1.126	1.889	1.235	1.640	361	632	1.041	049	
101	64	93	79	86	1.641	64	50	116	69	116	30	49	109	050	

segue TAV. 4 — Popolazione residente

B —

Codice dei Comuni	COMUNI	CLASSI QUINQUENNALI DI ETÀ (anni)										
		Meno di 5	5 - 9	10 - 14	15 - 19	20 - 24	25 - 29	30 - 34	35 - 39	40 - 44	45 - 49	50 - 54
051	MIGNANO MONTE LUNGO	121	117	142	149	122	106	121	80	70	73	76
052	MONDRAGONE	974	1.122	1.019	1.028	862	659	724	545	590	520	574
053	ORTA DI ATELLA	568	601	596	640	501	372	313	277	231	253	254
054	PARETE	469	485	474	479	356	280	288	209	244	199	201
055	PASTORANO	102	132	110	128	90	69	92	70	84	85	64
056	PIANA DI MONTE VERNA	74	109	126	123	79	75	76	63	91	85	97
057	PIEDIMONTE MATESE	508	537	588	580	468	390	364	289	300	315	320
058	PIETRAMELARA	152	216	231	217	151	126	133	107	113	120	124
059	PIETRAVAIRANO	126	134	135	168	114	92	107	70	81	109	93
060	PIGNATARO MAGGIORE	264	318	287	300	240	170	184	180	193	194	162
061	PONTELATONE	57	74	75	78	71	54	59	48	47	60	72
062	PORTICO DI CASERTA	194	214	265	256	194	166	139	134	145	137	137
063	PRATA SANNITA	62	78	78	77	80	64	49	54	63	49	71
064	PRATELLA	67	78	89	101	77	42	63	38	57	71	64
065	PRESENZANO	72	70	86	78	61	47	56	39	59	50	53
066	RAVISCANINA	53	47	68	69	55	45	43	45	44	39	48
067	RECALE	285	288	285	255	217	239	228	174	156	143	131
068	RIARDO	132	146	156	136	90	85	86	81	67	83	58
069	ROCCA D'EVANDRO	98	127	138	140	148	102	120	57	85	88	118
070	ROCCAMONFINA	115	153	176	188	134	111	90	87	89	106	119
071	ROCCAROMANA	42	29	45	46	33	26	25	31	29	35	37
072	ROCCHETTA E CROCE	24	22	20	24	19	16	24	11	11	20	18
073	RUVIANO	62	61	85	70	77	74	64	44	54	59	78
074	SAN CIPRIANO D'AVERSA	645	681	777	774	650	504	458	399	346	335	279
075	SAN FELICE A CANCELLO	732	767	802	846	646	487	502	438	433	423	405
076	SAN GREGORIO MATESE	35	49	64	68	69	50	30	23	39	46	55
077	SAN MARCELLINO	530	516	519	584	446	341	315	280	241	218	245
104	SAN MARCO EVANGELISTA	219	257	231	206	139	163	172	165	142	116	95
078	SAN NICOLA LA STRADA	652	769	649	585	385	469	553	573	474	379	294
079	SAN PIETRO INFINE	20	25	41	42	33	29	34	16	13	29	34
080	SAN POTITO SANNITICO	49	80	82	72	59	36	58	43	65	60	40
081	SAN PRISCO	384	401	446	400	264	279	277	254	236	199	174
082	SANTA MARIA A VICO	510	477	522	522	361	346	317	309	315	284	267
083	SANTA MARIA CAPUA VETERE	1.294	1.470	1.595	1.592	1.173	929	1.025	971	850	867	898
084	SANTA MARIA LA FOSSA	99	122	154	147	125	98	69	76	71	61	66
085	SAN TAMMARO	85	103	116	120	95	87	73	62	69	74	67
086	SANT'ANGELO D'ALIFE	101	91	106	102	76	70	72	73	79	69	76
087	SANT'ARPINO	590	595	592	523	374	377	345	310	310	243	217
088	SESSA AURUNCA	835	984	1.193	1.114	925	709	772	619	648	740	794
089	SPARANISE	299	326	396	333	236	209	209	205	220	175	194
090	SUCCIVO	277	311	337	321	245	210	173	155	168	144	156
091	TEANO	499	615	697	799	558	434	408	393	390	422	452
092	TEVEROLA	400	416	441	390	292	266	302	238	235	198	177
093	TORA E PICCILLI	24	38	48	66	45	24	21	30	19	50	45
094	TRENTOLA-DUCENTA	514	522	573	614	482	403	338	293	289	268	305
095	VAIRANO PATENORA	202	252	285	244	182	184	199	151	198	201	185
096	VALLE AGRICOLA	56	45	62	84	73	52	67	41	50	59	44
097	VALLE DI MADDALONI	96	86	97	119	99	61	69	47	59	67	58
098	VILLA DI BRIANO	219	243	248	253	211	151	167	149	116	124	120
099	VILLA LITERNO	498	544	514	530	378	297	361	256	280	227	218
100	VITULAZIO	184	190	193	209	178	123	136	135	132	157	143
	TOTALE PROVINCIA	33.481	37.032	39.744	39.095	29.598	25.121	25.243	21.958	21.485	20.543	20.370

per sesso e classe di età

MASCHI

						PARTICOLARI CLASSI DI ETÀ (anni)									Codice dei Comuni
55 - 59	60 - 64	65 - 69	70 - 74	75 e più	TOTALE	Meno di 3	3 - 5	6 - 10	11 - 13	14 - 17	18	19 - 20	21 - 24		
104	56	60	69	62	1.528	75	61	137	78	125	25	58	92	051	
523	343	383	271	309	10.446	580	614	1.108	625	815	190	376	697	052	
193	130	130	91	78	5.228	360	331	605	359	516	109	222	404	053	
179	104	111	85	69	4.232	281	293	486	266	395	99	170	273	054	
86	58	53	44	37	1.304	60	66	132	67	90	37	35	75	055	
80	48	60	66	59	1.311	43	55	103	79	118	17	41	55	056	
294	201	212	147	163	5.676	306	314	530	352	486	126	221	346	057	
125	64	74	70	86	2.109	86	113	219	140	178	38	73	120	058	
93	60	74	73	77	1.606	66	95	128	83	130	30	58	87	059	
204	115	122	102	86	3.121	157	166	308	177	247	59	111	184	060	
67	42	30	41	38	913	30	39	76	46	68	14	26	56	061	
126	78	68	72	66	2.391	115	121	230	162	207	55	86	147	062	
73	42	42	48	47	977	34	38	84	46	63	19	30	61	063	
84	46	55	34	44	1.010	43	33	86	54	77	20	39	60	064	
51	36	32	27	26	843	44	41	70	53	71	17	26	45	065	
53	26	39	32	33	739	35	25	61	32	59	12	28	40	066	
105	71	67	63	36	2.743	176	175	287	173	208	53	85	173	067	
74	39	43	35	44	1.355	73	89	141	97	128	16	52	64	068	
158	78	91	71	102	1.721	54	72	124	80	117	23	64	117	069	
135	76	98	91	86	1.854	71	69	161	110	151	41	63	100	070	
36	22	27	30	28	521	22	20	43	20	50	4	8	28	071	
18	17	21	19	18	302	14	14	22	13	20	4	6	16	072	
80	52	57	65	47	1.029	43	30	68	44	67	12	23	68	073	
283	169	165	133	135	6.733	367	418	710	448	665	139	265	515	074	
334	217	238	206	180	7.656	451	431	748	498	699	165	324	477	075	
36	20	13	15	24	636	23	23	46	41	50	16	36	50	076	
178	106	103	82	76	4.780	326	306	526	326	436	124	203	348	077	
102	56	66	58	34	2.221	143	120	259	141	173	46	70	100	104	
243	161	134	81	95	6.496	377	417	749	388	502	112	202	293	078	
33	24	31	24	47	475	12	13	27	22	38	5	18	26	079	
47	32	33	29	31	816	28	36	81	49	59	16	24	49	080	
142	94	99	69	68	3.786	222	239	406	272	340	78	125	213	081	
251	144	150	179	135	5.089	297	311	474	314	446	104	154	292	082	
803	557	557	451	398	15.430	745	840	1.485	949	1.315	292	582	916	083	
71	43	50	24	35	1.311	62	61	127	83	128	34	50	102	084	
59	49	46	29	27	1.161	53	53	100	76	95	22	45	75	085	
86	43	65	48	57	1.214	61	62	94	56	93	14	40	56	086	
139	105	94	65	67	4.946	356	343	604	361	439	104	174	293	087	
658	448	532	392	406	11.769	462	577	1.011	715	937	232	406	711	088	
175	108	101	59	82	3.327	173	202	326	238	295	64	110	182	089	
107	68	70	61	49	2.852	173	164	317	207	266	67	104	193	090	
421	227	286	237	231	7.069	275	330	615	436	656	164	262	430	091	
161	92	75	51	49	3.783	254	223	441	237	327	85	144	228	092	
44	29	44	35	51	613	14	18	39	25	60	12	22	31	093	
244	159	150	97	94	5.345	304	310	523	365	491	107	228	377	094	
187	125	130	103	111	2.939	118	133	259	164	229	40	82	140	095	
45	21	23	22	37	781	35	30	45	39	59	24	28	60	096	
55	35	62	37	38	1.085	53	59	85	60	97	24	42	77	097	
109	70	52	64	45	2.341	134	132	243	158	189	55	94	169	098	
177	111	85	83	84	4.643	289	313	559	309	430	93	189	282	099	
106	65	80	63	65	2.159	109	112	189	113	166	46	82	137	100	
18.504	11.686	12.091	9.494	9.412	374.857	19.675	21.028	37.670	23.871	32.415	7.598	13.659	23.034		

segue TAV. 4 — Popolazione residente

C —

Codice dei Comuni	COMUNI	CLASSI QUINQUENNALI DI ETÀ (anni)										
		Meno di 5	5 - 9	10 - 14	15 - 19	20 - 24	25 - 29	30 - 34	35 - 39	40 - 44	45 - 49	50 - 54
001	AILANO	62	70	82	65	64	53	61	41	60	60	61
002	ALIFE	209	236	305	280	237	215	191	163	212	198	222
003	ALVIGNANO	177	223	211	228	174	144	178	166	152	152	183
004	ARIENZO	183	172	177	205	179	137	112	101	116	114	139
005	AVERSA	2.366	2.684	2.999	3.081	2.390	2.117	2.013	1.673	1.702	1.524	1.505
006	BAIA E LATINA	80	96	99	93	73	61	72	59	42	60	57
007	BELLONA	202	237	215	216	171	167	169	120	130	138	143
008	CAIANELLO	64	68	84	74	55	51	48	44	47	55	51
009	CAIAZZO	182	198	229	228	183	184	171	153	152	168	178
010	CALVI RISORTA	194	253	267	261	200	179	177	130	183	180	152
011	CAMIGLIANO	57	68	67	62	48	50	60	48	56	50	45
012	CANCELLO ED ARNONE	187	210	229	214	202	149	164	107	126	121	133
013	CAPODRISE	278	288	280	309	209	180	229	194	149	128	150
014	CAPRIATI A VOLTURNO	60	62	73	67	74	65	59	46	48	46	64
015	CAPUA	651	772	784	867	706	595	655	535	557	558	574
016	CARINARO	204	213	249	207	205	162	134	140	125	124	121
017	CARINOLA	282	345	403	456	339	246	275	203	250	282	303
018	CASAGIOVE	705	770	691	645	562	621	672	533	451	413	330
019	CASAL DI PRINCIPE	715	859	973	1.018	691	565	503	405	452	423	397
020	CASALUCE	356	396	393	363	299	273	235	202	194	158	149
103	CASAPESENNA	215	267	358	330	231	201	168	159	167	137	115
021	CASAPULLA	238	272	260	310	209	226	233	194	200	153	157
022	CASERTA	2.202	2.790	3.051	3.228	2.593	2.296	2.388	2.190	2.265	2.188	2.207
023	CASTEL CAMPAGNANO	54	44	69	71	48	39	44	43	44	55	68
024	CASTEL DI SASSO	35	30	38	60	32	32	35	25	34	37	47
025	CASTELLO DEL MATESE	46	55	43	66	62	51	37	26	37	48	49
026	CASTEL MORRONE	123	116	128	152	146	127	115	86	97	99	149
027	CASTEL VOLTURNO	387	386	374	344	318	318	302	243	182	188	162
102	CELLOLE	239	238	241	252	227	222	202	155	173	162	162
028	CERVINO	215	179	212	264	180	140	108	106	108	124	135
029	CESA	298	323	302	299	272	211	205	152	163	125	104
030	CIORLANO	16	18	27	28	20	18	16	8	26	26	23
031	CONCA DELLA CAMPANIA	38	54	80	71	57	49	45	35	47	54	75
032	CURTI	261	260	311	293	226	209	226	211	192	183	172
033	DRAGONI	67	88	107	97	70	77	76	56	61	66	77
101	FALCIANO DEL MASSICO	122	155	136	185	130	100	111	105	118	105	117
034	FONTEGRECA	42	35	38	29	29	39	39	19	29	26	28
035	FORMICOLA	53	52	76	84	81	76	62	44	57	77	81
036	FRANCOLISE	207	186	245	263	200	154	146	125	117	133	144
037	FRIGNANO	406	419	451	418	363	278	238	221	208	190	204
038	GALLO	29	38	34	60	42	17	18	23	25	35	28
039	GALLUCCIO	70	76	124	123	77	63	57	41	82	72	94
040	GIANO VETUSTO	19	22	29	34	25	24	21	14	20	30	34
041	GIOIA SANNITICA	132	148	185	164	118	106	115	97	129	100	123
042	GRAZZANISE	269	318	295	302	249	211	208	176	166	187	221
043	GRICIGNANO DI AVERSA	364	290	336	346	306	234	240	145	155	141	131
044	LETINO	24	38	29	49	30	29	28	18	31	31	25
045	LIBERI	43	51	50	68	49	41	41	36	42	56	62
046	LUSCIANO	543	583	595	591	453	428	350	280	276	272	254
047	MACERATA CAMPANIA	354	389	400	394	358	300	275	225	246	243	230
048	MADDALONI	1.512	1.781	1.853	1.782	1.403	1.183	1.110	971	907	794	787
049	MARCIANISE	1.564	1.564	1.629	1.582	1.433	1.214	1.138	995	957	818	774
050	MARZANO APPIO	93	101	135	158	115	82	100	84	117	93	127

per sesso e classe di età

FEMMINE

						PARTICOLARI CLASSI DI ETÀ (anni)									Codice dei Comuni
55 - 59	60 - 64	65 - 69	70 - 74	75 e più	TOTALE	Meno di 3	3 - 5	6 - 10	11 - 13	14 - 17	18	19 - 20	21 - 24		
59	36	40	51	60	925	41	32	80	47	53	12	27	51	001	
196	122	125	135	126	3.172	133	111	257	192	225	64	110	175	002	
172	101	128	101	136	2.626	95	125	212	134	180	53	82	132	003	
121	75	73	64	106	2.074	116	103	165	103	167	38	78	146	004	
1.341	890	894	722	991	28.892	1.380	1.510	2.760	1.769	2.532	623	1.059	1.887	005	
56	45	54	50	50	1.047	41	62	96	54	84	14	33	57	006	
102	87	79	69	74	2.319	118	137	230	127	176	46	80	127	007	
39	22	31	36	26	795	34	44	69	50	62	12	33	41	008	
224	123	148	117	159	2.797	105	122	204	132	194	38	82	143	009	
188	107	144	103	100	2.818	116	138	241	170	212	46	99	153	010	
53	33	46	41	68	852	29	45	67	41	50	14	20	36	011	
138	90	75	69	86	2.300	116	115	226	128	173	44	79	161	012	
116	80	84	52	77	2.803	181	160	281	174	242	58	111	157	013	
77	50	36	32	60	919	37	33	62	44	67	11	18	64	014	
508	394	447	360	465	9.428	390	405	775	477	709	142	336	546	015	
89	61	77	39	78	2.228	128	117	225	144	194	31	70	169	016	
319	192	226	183	229	4.533	164	177	360	251	357	89	166	261	017	
299	207	217	178	203	7.497	397	459	759	409	546	115	255	433	018	
352	229	231	154	173	8.140	421	462	888	580	831	192	346	536	019	
130	86	99	69	96	3.498	211	220	406	238	303	72	128	229	020	
113	63	56	51	63	2.694	117	148	300	201	271	60	127	177	103	
130	111	106	84	97	2.980	156	131	270	168	244	56	99	165	021	
2.071	1.342	1.304	1.056	1.378	34.549	1.215	1.494	2.873	1.849	2.591	634	1.194	2.014	022	
75	42	56	37	51	840	36	29	45	41	63	12	30	30	023	
42	23	28	29	38	565	22	20	26	28	45	10	18	26	024	
28	25	16	33	35	657	31	27	51	25	52	16	24	46	025	
150	85	100	73	134	1.880	77	71	108	85	129	26	61	108	026	
156	96	78	76	59	3.669	227	230	407	213	280	63	145	244	027	
150	76	99	59	79	2.736	139	153	236	136	204	54	106	169	102	
120	72	72	68	81	2.184	130	126	180	124	212	54	79	145	028	
90	81	79	57	73	2.834	170	191	327	167	251	59	113	216	029	
29	17	25	18	14	329	11	8	20	17	25	5	10	13	030	
69	40	67	61	63	905	12	34	62	49	57	11	36	39	031	
161	113	138	79	164	3.199	151	160	275	197	230	63	88	187	032	
66	45	59	40	61	1.113	33	49	86	74	80	16	39	52	033	
122	71	99	51	69	1.796	75	78	154	80	138	32	70	101	101	
32	25	25	23	31	489	25	23	40	22	23	6	10	24	034	
73	37	56	47	75	1.031	33	33	53	43	80	14	27	63	035	
111	88	78	91	85	2.373	116	133	198	149	213	47	91	154	036	
173	126	129	110	102	4.036	246	242	409	273	358	86	163	280	037	
41	36	34	34	35	529	18	13	40	25	43	11	21	32	038	
109	57	98	64	96	1.303	40	49	71	79	107	19	46	59	039	
33	21	25	19	43	413	11	11	26	13	32	7	11	18	040	
130	75	85	83	100	1.890	70	86	160	120	129	35	51	96	041	
176	114	139	89	123	3.243	156	176	311	180	227	73	113	197	042	
92	78	68	62	66	3.054	231	186	301	198	278	75	149	224	043	
25	19	24	34	25	459	14	16	38	16	46	4	11	25	044	
62	32	22	33	53	741	28	31	46	29	49	16	22	40	045	
253	142	151	94	134	5.399	329	324	578	378	476	118	194	368	046	
207	174	168	97	135	4.195	209	226	397	219	335	78	156	275	047	
865	559	563	434	530	17.034	875	989	1.805	1.110	1.472	321	665	1.094	048	
741	543	490	394	407	16.243	923	947	1.591	964	1.305	318	636	1.088	049	
117	79	88	81	105	1.675	56	54	108	87	137	29	41	90	050	

segue TAV. 4 — Popolazione residente

C —

Codice dei Comuni	COMUNI	CLASSI QUINQUENNALI DI ETÀ (anni)										
		Meno di 5	5 - 9	10 - 14	15 - 19	20 - 24	25 - 29	30 - 34	35 - 39	40 - 44	45 - 49	50 - 54
051	MIGNANO MONTE LUNGO	94	116	102	126	112	108	118	77	76	72	78
052	MONDRAGONE	896	989	919	884	755	717	669	596	541	517	555
053	ORTA DI ATELLA	448	466	492	549	446	333	330	252	264	256	256
054	PARETE	336	379	352	380	353	293	248	234	216	231	190
055	PASTORANO	73	103	101	112	84	72	83	87	86	87	74
056	PIANA DI MONTE VERNA	63	70	97	96	86	70	84	65	110	79	104
057	PIEDIMONTE MATESE	332	421	509	500	401	368	393	281	331	320	338
058	PIETRAMELARA	125	166	174	149	139	123	123	119	121	120	117
059	PIETRAVAIRANO	91	83	100	120	117	92	93	74	81	107	107
060	PIGNATARO MAGGIORE	182	236	239	274	195	192	191	176	205	195	214
061	PONTELATONE	74	56	67	74	74	62	61	37	56	62	64
062	PORTICO DI CASERTA	186	190	215	245	207	143	137	150	136	148	144
063	PRATA SANNITA	53	66	66	89	56	65	57	49	56	65	64
064	PRATELLA	37	61	78	82	57	50	53	36	63	61	65
065	PRESENZANO	55	73	83	69	59	59	51	62	47	47	54
066	RAVISCANINA	43	62	59	65	52	39	48	46	37	40	50
067	RECALE	251	250	242	269	236	226	232	141	167	124	115
068	RIARDO	107	109	120	117	84	70	94	71	70	79	62
069	ROCCA D'EVANDRO	103	120	129	168	115	116	95	54	104	107	134
070	ROCCAMONFINA	93	120	155	174	164	107	93	103	89	126	129
071	ROCCAROMANA	29	38	52	53	34	28	37	38	28	34	33
072	ROCCHETTA E CROCE	19	27	22	14	18	20	26	7	14	24	20
073	RUVIANO	70	73	78	85	80	77	49	58	45	57	74
074	SAN CIPRIANO D'AVERSA	559	616	758	697	557	460	407	344	343	307	312
075	SAN FELICE A CANCELLO	646	742	792	835	623	516	497	441	459	400	417
076	SAN GREGORIO MATESE	41	47	56	61	41	29	33	24	53	59	39
077	SAN MARCELLINO	513	491	551	531	438	326	330	234	261	244	217
104	SAN MARCO EVANGELISTA	177	193	212	161	170	175	164	145	125	102	104
078	SAN NICOLA LA STRADA	623	697	641	582	503	549	641	488	434	313	305
079	SAN PIETRO INFINE	32	27	40	40	35	32	29	15	25	34	34
080	SAN POTITO SANNITICO	60	87	88	85	62	50	59	38	59	50	56
081	SAN PRISCO	362	402	372	396	332	312	260	240	234	201	201
082	SANTA MARIA A VICO	483	523	520	491	412	360	330	292	291	277	292
083	SANTA MARIA CAPUA VETERE	1.124	1.440	1.492	1.522	1.237	1.042	1.139	1.019	1.037	1.015	964
084	SANTA MARIA LA FOSSA	106	123	127	167	110	87	73	79	66	80	74
085	SAN TAMMARO	94	94	119	131	89	87	77	67	62	76	85
086	SANT'ANGELO D'ALIFE	81	116	120	98	60	72	78	87	78	85	83
087	SANT'ARPINO	536	535	537	510	449	364	344	289	290	250	213
088	SESSA AURUNCA	743	902	972	1.081	910	780	749	591	674	778	807
089	SPARANISE	272	332	344	367	254	214	254	214	214	203	205
090	SUCCIVO	257	286	276	342	265	200	149	142	171	157	157
091	TEANO	479	561	693	707	576	431	410	358	395	470	432
092	TEVEROLA	370	398	387	415	333	317	276	220	205	194	178
093	TORA E PICCILLI	44	35	36	42	54	39	32	25	40	50	40
094	TRENTOLA-DUCENTA	478	530	561	600	488	416	347	274	282	287	283
095	VAIRANO PATENORA	198	220	252	228	168	168	196	197	193	183	179
096	VALLE AGRICOLA	66	55	62	92	60	58	44	35	48	41	45
097	VALLE DI MADDALONI	74	81	95	113	74	61	66	45	67	59	80
098	VILLA DI BRIANO	212	233	234	277	186	143	137	135	138	114	139
099	VILLA LITERNO	399	460	474	499	375	337	270	248	266	251	222
100	VITULAZIO	171	209	218	195	174	149	154	148	153	153	133
	TOTALE PROVINCIA	30.454	34.295	36.531	37.395	30.172	26.213	25.585	21.618	22.288	21.391	21.460

per sesso e classe di età

FEMMINE

						PARTICOLARI CLASSI DI ETÀ (anni)								Codice dei Comuni
55 - 59	60 - 64	65 - 69	70 - 74	75 e più	TOTALE	Meno di 3	3 - 5	6 - 10	11 - 13	14 - 17	18	19 - 20	21 - 24	
117	74	74	77	87	1.508	60	58	114	65	93	22	55	83	051
552	424	389	318	372	10.093	527	540	1.016	530	740	167	342	581	052
221	139	153	110	101	4.816	282	262	469	293	417	113	210	355	053
171	102	124	87	96	3.792	203	213	373	201	311	82	147	270	054
81	61	56	51	56	1.267	46	50	98	65	94	21	34	65	055
94	47	82	63	74	1.284	31	43	78	59	80	22	34	65	056
316	187	228	189	241	5.355	191	210	445	314	428	80	178	317	057
121	74	92	83	95	1.941	75	81	179	99	128	24	63	104	058
107	77	67	81	89	1.486	58	52	82	62	82	36	47	92	059
207	131	117	114	123	2.991	101	127	237	144	213	55	95	154	060
59	41	40	26	37	890	45	45	53	43	57	11	32	59	061
137	75	101	64	74	2.352	110	113	190	127	203	42	99	159	062
68	36	40	41	45	916	25	39	76	34	64	18	27	47	063
69	36	39	27	37	851	24	30	59	44	73	12	37	36	064
47	39	46	28	52	871	34	32	73	54	60	13	21	52	065
45	43	40	39	50	758	24	24	66	33	61	12	18	43	066
123	71	108	84	61	2.700	137	157	256	142	212	66	93	185	067
79	43	47	33	55	1.240	61	69	111	75	92	21	40	68	068
161	85	72	80	118	1.761	57	76	111	81	122	28	71	89	069
141	74	107	97	115	1.887	56	56	128	91	146	39	68	122	070
41	26	35	43	52	601	19	18	44	30	41	13	12	29	071
25	14	25	16	27	318	13	11	31	8	13	3	7	14	072
89	56	70	48	71	1.080	45	47	58	53	75	17	28	63	073
284	171	196	135	132	6.278	318	347	671	452	562	131	286	420	074
391	255	286	218	218	7.736	372	430	764	445	709	162	288	468	075
40	22	21	20	33	619	24	26	49	39	47	10	16	35	076
180	149	116	82	87	4.750	308	300	495	342	444	99	198	338	077
104	74	68	50	32	2.056	106	107	204	120	157	26	57	136	104
254	156	195	128	151	6.660	352	425	674	405	461	111	213	405	078
48	28	31	31	51	532	21	14	36	21	34	9	15	24	079
51	32	43	28	55	903	33	50	75	57	65	20	31	51	080
159	116	113	90	139	3.929	221	209	418	207	318	77	151	263	081
271	198	222	181	215	5.358	276	322	512	317	411	95	168	328	082
984	712	696	572	704	16.699	670	720	1.487	877	1.246	276	576	963	083
81	54	60	46	61	1.394	64	65	119	77	148	26	50	84	084
64	54	43	40	49	1.231	53	59	103	75	98	23	44	72	085
98	61	58	55	94	1.324	47	60	111	75	82	20	36	44	086
153	108	100	99	98	4.875	310	301	579	317	424	103	184	349	087
759	501	520	479	555	11.801	434	472	922	587	840	232	408	713	088
182	120	142	112	120	3.549	144	184	342	225	281	79	106	208	089
100	81	89	64	68	2.804	164	157	274	168	268	63	128	204	090
439	274	319	286	311	7.141	265	330	584	400	577	152	262	446	091
145	106	97	81	76	3.798	223	223	399	220	353	74	146	265	092
47	29	42	41	69	665	25	24	36	24	30	8	23	41	093
253	178	167	125	141	5.410	298	275	550	351	462	115	233	373	094
197	132	142	113	124	2.890	117	120	225	160	190	43	79	132	095
47	33	31	21	27	765	36	41	52	38	71	19	31	47	096
55	47	55	38	64	1.074	42	47	87	55	85	25	46	50	097
123	71	108	60	80	2.390	129	136	220	141	225	49	94	148	098
192	101	101	81	92	4.368	236	254	473	277	393	106	175	293	099
120	91	80	76	90	2.314	105	106	213	137	161	39	63	143	100
20.283	13.446	14.172	11.437	14.031	380.771	17.852	19.222	34.976	21.879	30.486	7.251	13.723	23.458	

TAV. 5 - Popolazione residente in età da 6 anni in poi

Codice dei Comuni	COMUNI	FORNITI DI TITOLO DI STUDIO							
		LAUREA		DIPLOMA		LICENZA MEDIA INFERIORE		LICENZA ELEMENTARE	
		MF	M	MF	M	MF	M	MF	M
001	AILANO	19	13	154	85	324	172	649	309
002	ALIFE	101	67	462	262	1.304	713	2.041	990
003	ALVIGNANO	57	32	396	195	894	479	1.742	855
004	ARIENZO	42	23	236	112	751	478	1.436	710
005	AVERSA	1.615	926	4.668	2.449	12.275	7.051	19.883	9.260
006	BAIA E LATINA	31	16	138	83	382	204	631	338
007	BELLONA	57	32	362	180	818	469	1.559	805
008	CAIANELLO	19	13	120	67	314	180	572	288
009	CAIAZZO	95	60	433	223	978	522	1.666	880
010	CALVI RISORTA	93	60	465	239	1.068	628	1.942	928
011	CAMIGLIANO	16	12	131	72	282	169	581	272
012	CANCELLO ED ARNONE	42	24	214	125	926	559	1.385	673
013	CAPODRISE	88	49	379	180	1.025	619	1.900	970
014	CAPRIATI A VOLTURNO	30	21	95	38	426	232	620	309
015	CAPUA	454	229	2.147	1.054	4.157	2.340	6.264	2.751
016	CARINARO	28	16	177	93	849	516	1.622	793
017	CARINOLA	138	86	666	327	1.788	1.037	2.884	1.466
018	CASAGIOVE	359	198	1.735	898	3.232	1.848	4.647	2.055
019	CASAL DI PRINCIPE	183	94	950	516	2.914	1.800	5.431	2.776
020	CASALUCE	57	34	325	177	1.057	662	2.463	1.210
103	CASAPESENNA	51	30	164	103	857	581	1.989	1.087
021	CASAPULLA	96	50	555	283	1.177	649	1.943	919
022	CASERTA	4.102	2.374	11.726	5.935	14.563	7.978	19.871	8.570
023	CASTEL CAMPAGNANO	13	11	108	57	286	163	511	277
024	CASTEL DI SASSO	9	7	56	33	198	108	395	224
025	CASTELLO DEL MATESE	19	14	97	42	309	173	357	179
026	CASTEL MORRONE	46	30	185	111	734	436	1.108	558
027	CASTEL VOLTURNO	101	60	618	321	1.651	934	2.411	1.154
102	CELLOLE	40	24	331	188	1.191	705	1.862	1.030
028	CERVINO	26	20	156	87	771	483	1.614	811
029	CESA	55	33	374	221	1.185	699	1.957	975
030	CIORLANO	5	3	38	17	121	78	231	120
031	CONCA DELLA CAMPANIA	17	12	114	62	313	178	589	295
032	CURTI	96	56	442	215	1.310	707	2.209	1.052
033	DRAGONI	30	17	195	107	390	215	737	357
101	FALCIANO DEL MASSICO	32	22	220	124	689	407	1.220	635
034	FONTEGRECA	18	10	60	27	195	108	303	158
035	FORMICOLA	48	30	134	74	519	274	852	412
036	FRANCOLISE	47	32	283	133	923	519	1.728	863
037	FRIGNANO	78	47	345	202	1.610	955	2.707	1.345
038	GALLO	5	4	75	42	228	125	324	162
039	GALLUCCIO	30	16	136	69	501	291	843	435
040	GIANO VETUSTO	19	11	69	34	133	73	223	110
041	GIOIA SANNITICA	29	19	252	143	563	315	1.011	533
042	GRAZZANISE	63	32	361	189	1.195	678	2.346	1.142
043	GRICIGNANO DI AVERSA	21	16	140	75	1.244	679	2.247	1.179
044	LETINO	7	7	36	23	204	100	256	136
045	LIBERI	14	8	73	39	250	113	521	290
046	LUSCIANO	95	55	529	299	1.951	1.212	3.736	1.784
047	MACERATA CAMPANIA	67	42	402	205	1.645	992	3.008	1.507
048	MADDALONI	582	359	2.074	1.105	6.784	4.067	10.873	5.291
049	MARCIANISE	515	276	2.617	1.220	6.722	4.284	11.775	5.910
050	MARZANO APPIO	42	23	245	143	662	383	1.391	659

per sesso e grado di istruzione

TOTALE		ALFABETI PRIVI DI TITOLO DI STUDIO				ANALFABETI				TOTALE		Codice dei Comuni
		TOTALE		di cui in età da 55 anni in poi		TOTALE		di cui in età da 55 anni in poi				
MF	M	MF	M	MF	M	MF	M	MF	M	MF	M	
1.146	579	394	181	170	76	107	35	83	25	1.647	795	001
3.908	2.032	1.473	683	567	278	468	206	323	137	5.849	2.921	002
3.089	1.561	1.121	505	439	221	400	138	277	97	4.610	2.204	003
2.465	1.323	885	426	275	146	379	125	236	80	3.729	1.874	004
38.441	19.686	8.458	3.689	1.468	496	3.492	1.014	1.937	578	50.391	24.389	005
1.182	641	577	259	244	114	140	55	93	37	1.899	955	006
2.796	1.486	993	418	276	122	263	84	158	48	4.052	1.988	007
1.025	548	307	134	111	53	88	21	63	16	1.420	703	008
3.172	1.685	1.469	621	660	300	318	83	242	64	4.959	2.389	009
3.568	1.855	1.037	444	333	146	346	88	232	57	4.951	2.387	010
1.010	525	368	144	160	53	99	30	74	17	1.477	699	011
2.567	1.381	1.154	497	339	141	318	92	195	47	4.039	1.970	012
3.392	1.818	1.280	563	313	129	278	107	159	62	4.950	2.488	013
1.171	600	376	168	204	99	105	35	87	33	1.652	803	014
13.022	6.374	2.739	1.150	781	229	566	170	373	102	16.327	7.694	015
2.676	1.418	827	345	211	84	344	101	184	55	3.847	1.864	016
5.476	2.916	2.080	833	770	321	525	140	370	89	8.081	3.889	017
9.973	4.999	2.396	1.049	476	151	453	133	250	75	12.822	6.181	018
9.478	5.186	4.062	1.925	726	346	1.376	548	677	257	14.916	7.659	019
3.902	2.083	1.617	728	290	135	501	142	258	74	6.020	2.953	020
3.061	1.801	1.528	797	195	112	721	283	376	152	5.310	2.881	103
3.771	1.901	1.218	512	377	140	178	61	113	40	5.167	2.474	021
50.262	24.857	8.911	3.695	2.192	664	1.604	385	1.010	244	60.777	28.937	022
918	508	529	223	282	127	76	17	47	12	1.523	748	023
658	372	318	156	139	70	106	31	80	21	1.082	559	024
782	408	305	139	124	61	89	30	59	19	1.176	577	025
2.073	1.135	861	399	366	176	417	85	294	68	3.351	1.619	026
4.781	2.469	1.364	643	255	112	260	81	154	52	6.405	3.193	027
3.424	1.947	1.209	578	295	154	444	108	283	68	5.077	2.633	102
2.567	1.401	921	427	269	122	399	131	203	63	3.887	1.959	028
3.571	1.928	1.005	430	200	87	353	98	203	65	4.929	2.456	029
395	218	194	86	115	56	46	21	34	16	635	325	030
1.033	547	506	219	273	118	124	38	101	30	1.663	804	031
4.057	2.030	1.064	439	310	115	343	107	230	73	5.464	2.576	032
1.352	696	528	248	211	98	150	55	106	35	2.030	999	033
2.161	1.188	881	418	315	149	297	90	196	57	3.339	1.696	101
576	303	228	110	101	47	63	13	52	7	867	426	034
1.553	790	241	106	113	42	85	18	64	14	1.879	914	035
2.981	1.547	949	410	294	130	202	51	125	30	4.132	2.008	036
4.740	2.549	1.551	718	304	129	763	239	438	147	7.054	3.506	037
632	333	267	125	135	62	68	11	62	7	967	469	038
1.510	811	670	300	365	158	191	46	130	31	2.371	1.157	039
444	228	217	76	141	58	39	5	34	3	700	309	040
1.855	1.010	1.166	558	410	193	446	165	298	119	3.467	1.733	041
3.965	2.041	1.234	518	367	143	350	79	235	51	5.549	2.638	042
3.652	1.949	1.152	548	200	80	469	139	243	77	5.273	2.636	043
503	266	246	116	119	58	94	32	71	20	843	414	044
858	450	392	188	188	86	100	30	77	23	1.350	668	045
6.311	3.350	2.070	942	379	181	1.003	346	564	209	9.384	4.638	046
5.122	2.746	1.830	764	584	236	475	157	297	102	7.427	3.667	047
20.313	10.822	6.931	3.152	1.566	661	2.635	735	1.440	396	29.879	14.709	048
21.629	11.690	6.064	2.771	1.478	565	1.593	452	957	284	29.286	14.913	049
2.340	1.208	644	269	329	128	108	50	83	37	3.092	1.527	050

segue TAV. 5 — Popolazione residente in età da 6 anni in poi

Codice dei Comuni	COMUNI	FORNITI DI TITOLO DI STUDIO							
		LAUREA		DIPLOMA		LICENZA MEDIA INFERIORE		LICENZA ELEMENTARE	
		MF	M	MF	M	MF	M	MF	M
051	MIGNANO MONTE LUNGO	26	15	171	86	584	353	1.140	582
052	MONDRAGONE	316	179	1.388	718	3.384	2.060	6.980	3.613
053	ORTA DI ATELLA	66	39	470	284	1.616	1.046	3.422	1.760
054	PARETE	107	68	470	249	1.525	932	2.685	1.417
055	PASTORANO	33	26	144	74	496	299	893	455
056	PIANA DI MONTE VERNA	20	13	166	100	465	285	888	458
057	PIEDIMONTE MATESE	310	189	1.286	706	2.308	1.271	3.553	1.744
058	PIETRAMELARA	41	29	309	172	795	471	1.448	776
059	PIETRAVAIRANO	46	28	280	136	541	315	1.050	576
060	PIGNATARO MAGGIORE	106	66	529	285	1.144	727	2.286	1.130
061	PONTELATONE	18	8	99	42	321	172	594	340
062	PORTICO DI CASERTA	72	40	336	175	878	538	1.625	828
063	PRATA SANNITA	23	17	86	45	404	217	564	319
064	PRATELLA	11	5	82	45	357	209	548	310
065	PRESENZANO	17	11	106	60	349	193	562	294
066	RAVISCANINA	18	11	103	61	271	144	500	259
067	RECALE	74	37	375	185	1.140	694	2.066	1.039
068	RIARDO	24	18	147	86	465	272	950	516
069	ROCCA D'EVANDRO	38	24	262	145	583	314	1.177	624
070	ROCCAMONFINA	75	47	330	170	711	391	1.263	619
071	ROCCAROMANA	19	13	69	29	183	89	486	235
072	ROCCHETTA E CROCE	6	4	38	21	102	63	180	101
073	RUVIANO	29	20	153	88	345	194	765	383
074	SAN CIPRIANO D'AVERSA	156	95	742	416	2.239	1.388	4.087	2.073
075	SAN FELICE A CANCELLO	149	87	806	452	2.869	1.807	5.339	2.550
076	SAN GREGORIO MATESE	17	15	94	45	267	169	293	146
077	SAN MARCELLINO	90	43	380	201	1.794	1.096	3.288	1.645
104	SAN MARCO EVANGELISTA	28	19	144	89	825	497	1.481	791
078	SAN NICOLA LA STRADA	368	198	1.497	798	2.746	1.581	4.245	1.994
079	SAN PIETRO INFINE	24	11	98	52	183	103	328	163
080	SAN POTITO SANNITICO	23	12	140	61	318	166	590	288
081	SAN PRISCO	94	60	524	264	1.452	844	2.671	1.283
082	SANTA MARIA A VICO	157	87	835	444	1.721	1.072	3.586	1.688
083	SANTA MARIA CAPUA VETERE	1.296	731	3.536	1.760	6.580	3.559	11.423	5.255
084	SANTA MARIA LA FOSSA	19	11	168	82	544	304	1.065	525
085	SAN TAMMARO	19	11	157	85	458	261	908	455
086	SANT'ANGELO D'ALIFE	42	28	198	97	428	249	787	378
087	SANT'ARPINO	63	41	530	281	2.190	1.344	3.487	1.672
088	SESSA AURUNCA	488	289	1.913	1.032	4.242	2.500	8.080	4.191
089	SPARANISE	113	72	705	345	1.392	820	2.481	1.161
090	SUCCIVO	39	29	296	170	1.236	718	1.987	992
091	TEANO	196	124	1.123	594	2.910	1.703	4.753	2.482
092	TEVEROLA	93	55	339	198	1.491	889	2.933	1.403
093	TORA E PICCILLI	26	13	112	54	223	140	449	227
094	TRENTOLA-DUCENTA	137	59	612	324	2.120	1.271	3.765	1.842
095	VAIRANO PATENORA	77	55	518	252	1.090	639	2.123	1.113
096	VALLE AGRICOLA	8	6	58	27	358	192	481	258
097	VALLE DI MADDALONI	16	11	137	83	468	293	748	379
098	VILLA DI BRIANO	63	29	257	142	913	556	1.659	805
099	VILLA LITERNO	69	36	469	255	1.499	896	2.802	1.423
100	VITULAZIO	89	55	409	227	937	530	1.421	682
	TOTALE PROVINCIA	15.396	8.944	61.659	32.095	149.298	87.176	255.951	125.039

per sesso e grado di istruzione

TOTALE		ALFABETI PRIVI DI TITOLO DI STUDIO				ANALFABETI				TOTALE		Codice dei Comuni
		TOTALE		di cui in età da 55 anni in poi		TOTALE		di cui in età da 55 anni in poi				
MF	M	MF	M	MF	M	MF	M	MF	M	MF	M	
1.921	1.036	622	287	264	116	239	69	187	50	2.782	1.392	051
12.068	6.570	4.702	2.204	1.318	618	1.508	478	984	306	18.278	9.252	052
5.574	3.129	2.414	1.110	473	210	821	298	442	170	8.809	4.537	053
4.787	2.666	1.656	803	383	186	591	189	333	104	7.034	3.658	054
1.566	854	646	286	235	94	137	38	107	30	2.349	1.178	055
1.539	856	691	305	324	151	193	52	143	36	2.423	1.213	056
7.457	3.910	2.053	966	645	269	500	180	337	119	10.010	5.056	057
2.593	1.448	876	399	319	134	226	63	166	43	3.695	1.910	058
1.917	1.055	677	320	302	144	227	70	162	44	2.821	1.445	059
4.065	2.208	1.221	514	436	168	275	76	200	58	5.561	2.798	060
1.032	562	440	219	182	95	172	63	117	46	1.644	844	061
2.911	1.581	1.064	468	316	142	309	106	178	66	4.284	2.155	062
1.077	598	451	228	157	87	229	79	179	65	1.757	905	063
998	569	597	315	256	147	136	50	97	37	1.731	934	064
1.034	558	414	174	153	58	115	26	82	20	1.563	758	065
892	475	392	170	177	83	105	34	82	27	1.389	679	066
3.655	1.955	962	388	245	73	181	49	106	28	4.798	2.392	067
1.586	892	571	261	181	79	146	40	101	28	2.303	1.193	068
2.060	1.107	845	400	415	204	318	88	247	70	3.223	1.595	069
2.379	1.227	926	428	430	188	184	59	143	43	3.489	1.714	070
757	366	227	95	120	46	59	18	45	12	1.043	479	071
326	189	191	74	94	35	51	11	41	9	568	274	072
1.292	685	435	212	213	114	217	59	174	50	1.944	956	073
7.224	3.972	3.341	1.611	632	314	996	365	578	234	11.561	5.948	074
9.163	4.896	3.020	1.318	714	303	1.525	560	864	313	13.708	6.774	075
671	375	390	173	138	61	98	42	58	25	1.159	590	076
5.552	2.985	1.941	883	312	144	797	280	424	155	8.290	4.148	077
2.478	1.396	1.033	476	266	116	290	86	166	55	3.801	1.958	104
8.856	4.571	2.305	1.026	477	180	424	105	262	63	11.585	5.702	078
633	329	213	95	116	59	101	26	79	20	947	450	079
1.071	527	399	184	146	60	102	41	65	26	1.572	752	080
4.741	2.451	1.586	706	379	151	497	168	276	98	6.824	3.325	081
6.299	3.291	2.151	945	598	263	791	245	483	144	9.241	4.481	082
22.835	11.305	4.927	2.094	1.359	430	1.392	446	888	286	29.154	13.845	083
1.796	922	548	240	192	76	109	26	75	16	2.453	1.188	084
1.542	812	476	200	171	71	156	43	98	23	2.174	1.055	085
1.455	752	691	281	294	121	162	58	113	35	2.308	1.091	086
6.270	3.338	1.855	802	285	103	386	107	191	54	8.511	4.247	087
14.723	8.012	4.969	2.218	1.723	803	1.933	500	1.235	314	21.625	10.730	088
4.691	2.398	1.278	508	362	127	204	46	136	25	6.173	2.952	089
3.558	1.909	1.149	518	252	104	291	88	149	49	4.998	2.515	090
8.982	4.903	2.951	1.296	1.020	482	1.077	265	762	186	13.010	6.464	091
4.856	2.545	1.364	632	254	115	438	129	235	71	6.658	3.306	092
810	434	312	120	163	57	75	27	51	17	1.197	581	093
6.634	3.496	2.009	902	390	181	925	333	526	187	9.568	4.731	094
3.808	2.059	1.184	529	442	195	349	100	259	67	5.341	2.688	095
905	483	384	185	150	77	115	48	87	36	1.404	716	096
1.369	766	466	183	177	66	123	24	73	13	1.958	973	097
2.892	1.532	972	429	210	79	336	114	184	66	4.200	2.075	098
4.839	2.610	2.326	1.145	406	201	754	286	368	138	7.919	4.041	099
2.856	1.494	994	391	341	136	191	53	131	34	4.041	1.938	100
482.304	253.254	149.114	66.558	41.411	17.474	46.433	14.342	28.399	8.733	677.851	334.154	

TAV. 6 - Popolazione residente che frequenta corsi regolari di studio

Codice dei Comuni	COMUNI	CORSO REGOLARE DI STUDI							
		6 - 13		14 - 18		19 e più		TOTALE	
		MF	M	MF	M	MF	M	MF	M
001	AILANO	242	116	71	35	31	18	344	169
002	ALIFE	883	435	350	202	127	72	1.360	709
003	ALVIGNANO	650	307	278	151	108	57	1.036	515
004	ARIENZO	584	319	110	68	77	43	771	430
005	AVERSA	9.128	4.658	2.682	1.404	1.599	885	13.409	6.947
006	BAIA E LATINA	301	154	91	47	44	24	436	225
007	BELLONA	700	344	220	112	83	45	1.003	501
008	CAIANELLO	230	111	104	55	28	16	362	182
009	CAIAZZO	682	346	275	140	164	97	1.121	583
010	CALVI RISORTA	814	403	312	175	121	57	1.247	635
011	CAMIGLIANO	211	106	71	39	27	15	309	160
012	CANCELLO ED ARNONE	733	381	181	93	97	57	1.011	531
013	CAPODRISE	980	528	269	140	100	57	1.349	725
014	CAPRIATI A VOLTURNO	205	99	95	44	49	28	349	171
015	CAPUA	2.587	1.338	1.044	554	467	249	4.098	2.141
016	CARINARO	717	349	159	87	45	27	921	463
017	CARINOLA	1.250	639	461	248	200	91	1.911	978
018	CASAGIOVE	2.391	1.225	831	419	377	226	3.599	1.870
019	CASAL DI PRINCIPE	3.093	1.644	693	381	371	241	4.157	2.266
020	CASALUCE	1.253	619	222	127	114	69	1.589	815
103	CASAPESENNA	1.182	690	158	102	56	42	1.396	834
021	CASAPULLA	903	467	290	151	116	78	1.309	696
022	CASERTA	9.601	4.901	4.659	2.354	2.926	1.590	17.186	8.845
023	CASTEL CAMPAGNANO	174	88	87	41	27	11	288	140
024	CASTEL DI SASSO	141	87	55	33	19	10	215	130
025	CASTELLO DEL MATESE	167	91	91	46	26	11	284	148
026	CASTEL MORRONE	405	214	133	74	44	30	582	318
027	CASTEL VOLTURNO	1.281	666	286	133	159	100	1.726	899
102	CELLOLE	851	481	226	143	123	80	1.200	704
028	CERVINO	654	353	163	100	47	30	864	483
029	CESA	1.000	509	202	97	89	53	1.291	659
030	CIORLANO	67	30	49	26	25	15	141	71
031	CONCA DELLA CAMPANIA	219	110	69	36	29	15	317	161
032	CURTI	940	470	315	157	117	74	1.372	701
033	DRAGONI	313	153	127	72	56	27	496	252
101	FALCIANO DEL MASSICO	561	332	122	69	55	36	738	437
034	FONTEGRECA	124	62	43	27	11	9	178	98
035	FORMICOLA	202	106	85	43	29	17	316	166
036	FRANCOLISE	695	351	178	96	82	41	955	488
037	FRIGNANO	1.433	760	245	130	126	72	1.804	962
038	GALLO	138	73	75	43	24	13	237	129
039	GALLUCCIO	321	171	122	66	35	22	478	259
040	GIANO VETUSTO	63	24	47	14	17	13	127	51
041	GIOIA SANNITICA	550	270	154	86	63	37	767	393
042	GRAZZANISE	991	504	281	167	88	46	1.360	717
043	GRICIGNANO DI AVERSA	1.035	539	170	103	74	41	1.279	683
044	LETINO	104	50	44	20	13	10	161	80
045	LIBERI	163	88	66	28	16	10	245	126
046	LUSCIANO	1.894	949	318	173	191	107	2.403	1.229
047	MACERATA CAMPANIA	1.260	649	336	181	117	61	1.713	891
048	MADDALONI	5.964	3.079	1.520	808	778	423	8.262	4.310
049	MARCIANISE	5.645	3.107	1.702	945	687	408	8.034	4.460
050	MARZANO APPIO	376	183	189	100	70	49	635	332

e/o corsi di formazione professionale, per sesso e classe di età

		CORSO DI FORMAZIONE PROFESSIONALE										Codice dei Comuni
di cui occupati		14 - 16		17 - 19		20 e più		TOTALE		di cui occupati		
MF	M	MF	M	MF	M	MF	M	MF	M	MF	M	
6	4	2	2	3	2	20	13	25	17	17	11	001
16	12	28	13	20	11	20	12	68	36	15	13	002
10	7	21	15	9	4	26	19	56	38	17	13	003
10	5	4	3	7	3	18	12	29	18	13	8	004
181	145	55	18	47	19	254	180	356	217	169	132	005
3	2	4	2	2	—	12	6	18	8	10	5	006
15	9	14	8	13	7	27	16	54	31	15	11	007
2	—	8	6	3	1	6	4	17	11	5	3	008
16	12	6	—	3	2	34	20	43	22	24	14	009
9	9	9	5	11	7	32	22	52	34	21	18	010
2	1	3	3	3	2	4	4	10	9	2	2	011
10	6	5	4	5	2	4	1	14	7	2	1	012
14	10	12	12	3	3	13	11	28	26	11	11	013
3	3	3	1	—	—	7	4	10	5	4	3	014
58	44	39	24	34	19	87	50	160	93	59	41	015
8	6	6	3	1	1	13	11	20	15	10	9	016
20	10	41	13	22	11	40	20	103	44	19	15	017
69	56	39	20	23	11	78	44	140	75	44	30	018
37	31	19	11	17	13	33	29	69	53	12	12	019
11	11	11	8	7	2	26	20	44	30	22	17	020
2	2	3	3	2	1	12	7	17	11	7	5	103
27	20	9	5	6	2	21	13	36	20	21	15	021
405	290	125	81	118	62	407	240	650	383	262	184	022
—	—	1	—	2	—	9	6	12	6	9	6	023
3	2	6	4	1	—	3	1	10	5	3	1	024
2	1	7	1	4	1	7	4	18	6	4	3	025
7	4	5	3	7	3	9	6	21	12	7	5	026
28	23	7	3	5	3	25	15	37	21	19	15	027
21	15	11	6	5	4	17	15	33	25	10	8	102
14	8	7	6	6	4	8	6	21	16	8	6	028
14	7	7	—	6	1	15	7	28	8	8	4	029
6	5	1	1	3	2	1	1	5	4	1	1	030
8	7	3	2	2	1	2	1	7	4	1	1	031
15	12	13	10	13	5	12	7	38	22	8	6	032
4	3	7	6	—	—	4	1	11	7	2	1	033
8	5	4	1	2	1	14	10	20	12	15	10	101
—	—	1	—	4	1	5	2	10	3	3	1	034
2	2	—	—	—	—	6	6	6	6	4	4	035
13	9	7	4	4	3	6	3	17	10	4	3	036
17	14	5	5	7	3	13	6	25	14	7	5	037
1	1	20	16	6	5	6	1	32	22	2	1	038
7	4	4	1	2	1	5	3	11	5	2	2	039
4	4	3	2	3	—	3	2	9	4	1	1	040
7	6	14	11	5	2	9	6	28	19	6	6	041
13	10	13	7	8	1	20	9	41	17	10	6	042
15	13	11	6	6	2	17	11	34	19	13	8	043
—	—	6	4	3	3	7	7	16	14	2	2	044
4	4	5	1	3	—	3	1	11	2	2	1	045
27	22	6	1	12	5	21	16	39	22	17	13	046
25	14	22	13	19	12	16	13	57	38	9	8	047
107	81	117	65	50	26	127	80	294	171	92	71	048
71	48	80	70	49	30	101	63	230	163	71	50	049
9	8	5	3	3	2	6	4	14	9	6	3	050

segue TAV. 6 — Popolazione residente che frequenta corsi regolari di studio

Codice dei Comuni	COMUNI	CORSO REGOLARE DI STUDI							
		6 - 13		14 - 18		19 e più		TOTALE	
		MF	M	MF	M	MF	M	MF	M
051	MIGNANO MONTE LUNGO	392	214	124	81	45	22	561	317
052	MONDRAGONE	3.257	1.720	838	437	464	264	4.559	2.421
053	ORTA DI ATELLA	1.713	957	257	153	144	101	2.114	1.211
054	PARETE	1.318	748	369	211	171	102	1.858	1.061
055	PASTORANO	361	198	126	76	55	34	542	308
056	PIANA DI MONTE VERNA	318	181	142	92	49	30	509	303
057	PIEDIMONTE MATESE	1.631	877	685	372	294	165	2.610	1.414
058	PIETRAMELARA	632	356	186	116	92	54	910	526
059	PIETRAVAIRANO	353	209	154	95	89	47	596	351
060	PIGNATARO MAGGIORE	865	484	340	209	147	89	1.352	782
061	PONTELATONE	218	122	74	45	31	14	323	181
062	PORTICO DI CASERTA	700	389	220	107	115	65	1.035	561
063	PRATA SANNITA	238	129	91	49	30	11	359	189
064	PRATELLA	242	139	90	48	29	17	361	204
065	PRESENZANO	248	123	76	46	27	14	351	183
066	RAVISCANINA	190	92	93	52	29	18	312	162
067	RECALE	849	459	287	135	131	81	1.267	675
068	RIARDO	422	237	133	78	37	22	592	337
069	ROCCA D'EVANDRO	394	203	138	78	70	32	602	313
070	ROCCAMONFINA	487	269	200	97	97	54	784	420
071	ROCCAROMANA	137	63	64	35	26	12	227	110
072	ROCCHETTA E CROCE	74	35	20	10	11	6	105	51
073	RUVIANO	220	111	113	61	55	33	388	205
074	SAN CIPRIANO D'AVERSA	2.256	1.139	380	232	243	145	2.879	1.516
075	SAN FELICE A CANCELLO	2.427	1.230	580	337	261	152	3.268	1.719
076	SAN GREGORIO MATESE	174	86	53	31	20	13	247	130
077	SAN MARCELLINO	1.663	837	357	175	191	115	2.211	1.127
104	SAN MARCO EVANGELISTA	722	398	179	116	77	53	978	567
078	SAN NICOLA LA STRADA	2.211	1.135	740	389	338	199	3.289	1.723
079	SAN PIETRO INFINE	104	48	58	26	40	23	202	97
080	SAN POTITO SANNITICO	261	130	101	53	25	14	387	197
081	SAN PRISCO	1.299	675	353	200	113	64	1.765	939
082	SANTA MARIA A VICO	1.601	778	452	253	239	127	2.292	1.158
083	SANTA MARIA CAPUA VETERE	4.762	2.418	1.727	873	950	528	7.439	3.819
084	SANTA MARIA LA FOSSA	399	206	121	62	49	29	569	297
085	SAN TAMMARO	354	176	107	59	51	29	512	264
086	SANT'ANGELO D'ALIFE	333	148	136	74	47	25	516	247
087	SANT'ARPINO	1.850	957	418	220	171	97	2.439	1.274
088	SESSA AURUNCA	3.209	1.713	1.110	598	506	301	4.825	2.612
089	SPARANISE	1.129	563	412	205	118	70	1.659	838
090	SUCCIVO	963	522	240	127	106	58	1.309	707
091	TEANO	2.027	1.047	834	488	292	168	3.153	1.703
092	TEVEROLA	1.293	677	288	160	145	88	1.726	925
093	TORA E PICCILLI	123	64	76	51	43	22	242	137
094	TRENTOLA-DUCENTA	1.779	884	398	227	224	123	2.401	1.234
095	VAIRANO PATENORA	804	421	307	176	110	64	1.221	661
096	VALLE AGRICOLA	173	83	61	32	36	18	270	133
097	VALLE DI MADDALONI	287	145	101	61	54	34	442	240
098	VILLA DI BRIANO	753	395	204	96	85	57	1.042	548
099	VILLA LITERNO	1.595	849	302	164	174	90	2.071	1.103
100	VITULAZIO	649	299	256	139	106	66	1.011	504
	TOTALE PROVINCIA	117.510	61.066	36.297	19.492	17.616	10.014	171.423	90.572

e/o corsi di formazione professionale, per sesso e classe di età

		CORSO DI FORMAZIONE PROFESSIONALE										Codice dei Comuni
di cui occupati		14 - 16		17 - 19		20 e più		TOTALE		di cui occupati		
MF	M	MF	M	MF	M	MF	M	MF	M	MF	M	
12	9	3	3	4	2	6	4	13	9	4	3	051
78	61	55	35	24	14	61	37	140	86	50	35	052
24	23	13	8	9	8	21	15	43	31	13	11	053
15	12	7	5	14	7	24	15	45	27	13	10	054
3	2	4	3	3	2	8	5	15	10	4	4	055
9	8	5	4	7	3	8	3	20	10	3	2	056
52	35	25	12	14	5	53	30	92	47	38	24	057
7	4	6	4	5	2	17	12	28	18	12	9	058
10	7	4	—	2	2	8	4	14	6	2	2	059
12	7	9	7	11	3	18	13	38	23	13	11	060
4	3	7	6	1	1	12	7	20	14	9	6	061
16	10	4	4	5	5	15	10	24	19	10	9	062
2	1	3	—	6	2	25	20	34	22	19	16	063
3	2	13	10	8	2	10	9	31	21	6	6	064
1	—	3	2	3	2	6	4	12	8	3	3	065
6	4	2	—	1	1	4	3	7	4	4	3	066
18	16	9	8	8	3	21	13	38	24	13	12	067
2	2	3	2	8	1	2	1	13	4	2	1	068
4	1	3	3	1	1	10	6	14	10	7	5	069
7	6	8	4	4	1	22	15	34	20	15	14	070
2	1	2	1	1	1	10	8	13	10	7	6	071
1	1	—	—	—	—	—	—	—	—	—	—	072
6	4	4	4	—	—	15	9	19	13	14	9	073
33	22	9	8	9	6	55	41	73	55	41	31	074
42	34	27	20	21	11	45	31	93	62	25	22	075
3	1	3	—	1	1	7	6	11	7	3	3	076
21	15	5	5	9	7	22	15	36	27	10	8	077
15	12	7	4	6	5	4	2	17	11	3	2	104
71	58	25	15	16	6	52	37	93	58	35	27	078
2	2	3	1	1	1	4	2	8	4	1	1	079
4	4	1	—	6	5	14	9	21	14	13	9	080
20	13	10	5	7	3	17	11	34	19	11	9	081
40	21	10	7	10	3	40	19	60	29	27	16	082
92	70	41	18	34	17	157	91	232	126	112	75	083
9	5	7	6	7	6	11	8	25	20	10	8	084
5	3	4	2	1	1	14	9	19	12	15	11	085
3	3	5	3	2	1	7	4	14	8	4	3	086
40	30	18	10	10	3	31	26	59	39	25	23	087
59	43	37	22	32	12	77	52	146	86	57	38	088
21	14	11	8	16	7	41	27	68	42	32	26	089
13	11	16	10	5	3	19	12	40	25	14	9	090
39	22	18	11	17	12	35	21	70	44	27	16	091
20	15	8	5	3	2	23	14	34	21	12	11	092
4	3	4	4	1	1	2	2	7	7	2	2	093
24	20	16	6	12	8	73	47	101	61	50	37	094
13	11	14	13	8	5	29	20	51	38	23	17	095
2	1	1	1	2	1	3	2	6	4	3	2	096
3	2	7	4	3	3	6	4	16	11	4	2	097
16	14	5	3	2	1	21	18	28	22	10	9	098
20	15	18	12	13	9	35	23	66	44	22	17	099
16	9	12	7	5	3	16	13	33	23	10	8	100
2.330	1.719	1.398	847	997	517	2.927	1.880	5.322	3.244	1.989	1.468	

TAV. 7 - Popolazione residente attiva e non attiva per sesso

A - TOTALE

Codice dei Comuni	COMUNI	POPOLAZIONE ATTIVA				POPOLAZIONE NON ATTIVA	TOTALE	
		In condizione professionale			In cerca di prima occupazione			
		Occupati	Disoccupati	TOTALE				
001	AILANO	510	88	598	118	716	1.072	1.788
002	ALIFE	1.838	310	2.148	508	2.656	3.723	6.379
003	ALVIGNANO	1.327	238	1.565	307	1.872	3.166	5.038
004	ARIENZO	1.178	39	1.217	453	1.670	2.500	4.170
005	AVERSA	12.847	836	13.683	7.247	20.930	35.495	56.425
006	BAIA E LATINA	627	68	695	149	844	1.253	2.097
007	BELLONA	1.219	110	1.329	392	1.721	2.872	4.593
008	CAIANELLO	420	104	524	88	612	947	1.559
009	CAIAZZO	1.644	96	1.740	349	2.089	3.322	5.411
010	CALVI RISORTA	1.464	150	1.614	342	1.956	3.520	5.476
011	CAMIGLIANO	383	33	416	134	550	1.076	1.626
012	CANCELLO ED ARNONE	1.179	275	1.454	320	1.774	2.757	4.531
013	CAPODRISE	1.411	104	1.515	528	2.043	3.577	5.620
014	CAPRIATI A VOLTURNO	477	78	555	147	702	1.089	1.791
015	CAPUA	5.034	216	5.250	1.509	6.759	11.218	17.977
016	CARINARO	1.124	88	1.212	518	1.730	2.601	4.331
017	CARINOLA	2.479	158	2.637	852	3.489	5.297	8.786
018	CASAGIOVE	3.850	239	4.089	1.074	5.163	9.442	14.605
019	CASAL DI PRINCIPE	3.635	743	4.378	1.764	6.142	10.564	16.706
020	CASALUCE	1.439	233	1.672	794	2.466	4.436	6.902
103	CASAPESENNA	1.201	457	1.658	706	2.364	3.590	5.954
021	CASAPULLA	1.576	90	1.666	390	2.056	3.750	5.806
022	CASERTA	18.876	471	19.347	5.247	24.594	41.724	66.318
023	CASTEL CAMPAGNANO	528	29	557	89	646	990	1.636
024	CASTEL DI SASSO	352	40	392	79	471	702	1.173
025	CASTELLO DEL MATESE	344	95	439	103	542	744	1.286
026	CASTEL MORRONE	1.052	76	1.128	349	1.477	2.154	3.631
027	CASTEL VOLTURNO	1.786	159	1.945	694	2.639	4.672	7.311
102	CELLOLE	1.546	487	2.033	425	2.458	3.238	5.696
028	CERVINO	1.324	71	1.395	365	1.760	2.622	4.382
029	CESA	1.255	234	1.489	803	2.292	3.386	5.678
030	CIORLANO	172	46	218	36	254	422	676
031	CONCA DELLA CAMPANIA	531	70	601	130	731	1.044	1.775
032	CURTI	1.670	122	1.792	516	2.308	3.791	6.099
033	DRAGONI	505	144	649	191	840	1.373	2.213
101	FALCIANO DEL MASSICO	1.096	177	1.273	251	1.524	2.177	3.701
034	FONTEGRECA	292	43	335	60	395	582	977
035	FORMICOLA	380	72	452	285	737	1.278	2.015
036	FRANCOLISE	1.131	388	1.519	518	2.037	2.596	4.633
037	FRIGNANO	1.558	271	1.829	1.279	3.108	4.989	8.097
038	GALLO	336	28	364	60	424	605	1.029
039	GALLUCCIO	647	107	754	185	939	1.616	2.555
040	GIANO VETUSTO	179	1	180	45	225	518	743
041	GIOIA SANNITICA	1.137	103	1.240	312	1.552	2.221	3.773
042	GRAZZANISE	1.549	415	1.964	614	2.578	3.670	6.248
043	GRICIGNANO DI AVERSA	1.708	168	1.876	833	2.709	3.435	6.144
044	LETINO	251	33	284	87	371	531	902
045	LIBERI	318	175	493	136	629	833	1.462
046	LUSCIANO	2.355	233	2.588	1.647	4.235	6.536	10.771
047	MACERATA CAMPANIA	2.229	331	2.560	794	3.354	4.946	8.300
048	MADDALONI	7.956	550	8.506	3.716	12.222	21.499	33.721
049	MARCIANISE	7.988	658	8.646	4.172	12.818	20.492	33.310
050	MARZANO APPIO	831	141	972	264	1.236	2.080	3.316

segue TAV. 7 — Popolazione residente attiva e non attiva per sesso

A — TOTALE

Codice dei Comuni	COMUNI	POPOLAZIONE ATTIVA				POPOLAZIONE NON ATTIVA	TOTALE	
		In condizione professionale			In cerca di prima occupazione			
		Occupati	Disoccupati	TOTALE				
051	MIGNANO MONTE LUNGO	852	105	957	216	1.173	1.863	3.036
052	MONDRAGONE	5.709	727	6.436	1.735	8.171	12.368	20.539
053	ORTA DI ATELLA	2.100	272	2.372	1.385	3.757	6.287	10.044
054	PARETE	1.660	659	2.319	1.028	3.347	4.677	8.024
055	PASTORANO	682	76	758	211	969	1.602	2.571
056	PIANA DI MONTE VERNA	729	59	788	181	969	1.626	2.595
057	PIEDIMONTE MATESE	3.126	189	3.315	1.043	4.358	6.673	11.031
058	PIETRAMELARA	1.002	235	1.237	301	1.538	2.512	4.050
059	PIETRAVAIRANO	848	236	1.084	204	1.288	1.804	3.092
060	PIGNATARO MAGGIORE	1.532	177	1.709	576	2.285	3.827	6.112
061	PONTELATONE	499	64	563	150	713	1.090	1.803
062	PORTICO DI CASERTA	1.265	122	1.387	423	1.810	2.933	4.743
063	PRATA SANNITA	485	141	626	162	788	1.105	1.893
064	PRATELLA	679	13	692	115	807	1.054	1.861
065	PRESENZANO	495	184	679	76	755	959	1.714
066	RAVISCANINA	339	203	542	90	632	865	1.497
067	RECALE	1.359	107	1.466	476	1.942	3.501	5.443
068	RIARDO	630	43	673	264	937	1.658	2.595
069	ROCCA D'EVANDRO	1.033	104	1.137	223	1.360	2.122	3.482
070	ROCCAMONFINA	864	209	1.073	364	1.437	2.304	3.741
071	ROCCAROMANA	344	34	378	43	421	701	1.122
072	ROCCHETTA E CROCE	150	32	182	48	230	390	620
073	RUVIANO	705	41	746	124	870	1.239	2.109
074	SAN CIPRIANO D'AVERSA	2.606	629	3.235	1.577	4.812	8.199	13.011
075	SAN FELICE A CANCELLO	4.224	329	4.553	1.609	6.162	9.230	15.392
076	SAN GREGORIO MATESE	381	45	426	147	573	682	1.255
077	SAN MARCELLINO	2.049	235	2.284	1.241	3.525	6.005	9.530
104	SAN MARCO EVANGELISTA	1.064	144	1.208	342	1.550	2.727	4.277
078	SAN NICOLA LA STRADA	3.679	261	3.940	969	4.909	8.247	13.156
079	SAN PIETRO INFINE	242	33	275	61	336	671	1.007
080	SAN POTITO SANNITICO	441	136	577	162	739	980	1.719
081	SAN PRISCO	2.027	174	2.201	685	2.886	4.829	7.715
082	SANTA MARIA A VICO	2.987	343	3.330	642	3.972	6.475	10.447
083	SANTA MARIA CAPUA VETERE	8.957	360	9.317	3.117	12.434	19.695	32.129
084	SANTA MARIA LA FOSSA	610	79	689	377	1.066	1.639	2.705
085	SAN TAMMARO	668	24	692	264	956	1.436	2.392
086	SANT'ANGELO D'ALIFE	574	311	885	166	1.051	1.487	2.538
087	SANT'ARPINO	2.240	205	2.445	965	3.410	6.411	9.821
088	SESSA AURUNCA	6.223	1.139	7.362	1.910	9.272	14.298	23.570
089	SPARANISE	1.866	163	2.029	669	2.698	4.178	6.876
090	SUCCIVO	1.260	108	1.368	646	2.014	3.642	5.656
091	TEANO	3.623	1.163	4.786	1.166	5.952	8.258	14.210
092	TEVEROLA	1.754	220	1.974	925	2.899	4.682	7.581
093	TORA E PICCILLI	328	60	388	82	470	808	1.278
094	TRENTOLA-DUCENTA	2.275	378	2.653	1.564	4.217	6.538	10.755
095	VAIRANO PATENORA	1.750	162	1.912	366	2.278	3.551	5.829
096	VALLE AGRICOLA	427	166	593	134	727	819	1.546
097	VALLE DI MADDALONI	508	28	536	231	767	1.392	2.159
098	VILLA DI BRIANO	1.014	179	1.193	530	1.723	3.008	4.731
099	VILLA LITERNO	2.102	533	2.635	1.242	3.877	5.134	9.011
100	VITULAZIO	1.201	199	1.400	439	1.839	2.634	4.473
	TOTALE PROVINCIA	192.911	22.529	215.440	74.640	290.080	465.548	755.628

segue TAV. 7 — Popolazione residente attiva e non attiva per sesso

B — MASCHI

Codice dei Comuni	COMUNI	POPOLAZIONE ATTIVA					POPOLAZIONE NON ATTIVA	TOTALE
		In condizione professionale			In cerca di prima occupazione	TOTALE		
		Occupati	Disoccupati	TOTALE				
001	AILANO	345	48	393	55	448	415	863
002	ALIFE	1.184	150	1.334	255	1.589	1.618	3.207
003	ALVIGNANO	879	130	1.009	151	1.160	1.252	2.412
004	ARIENZO	739	22	761	266	1.027	1.069	2.096
005	AVERSA	9.090	599	9.689	4.048	13.737	13.796	27.533
006	BAIA E LATINA	391	44	435	82	517	533	1.050
007	BELLONA	771	52	823	237	1.060	1.214	2.274
008	CAIANELLO	279	56	335	39	374	390	764
009	CAIAZZO	985	51	1.036	183	1.219	1.395	2.614
010	CALVI RISORTA	1.031	73	1.104	183	1.287	1.371	2.658
011	CAMIGLIANO	264	16	280	76	356	418	774
012	CANCELLO ED ARNONE	820	133	953	151	1.104	1.127	2.231
013	CAPODRISE	988	89	1.077	316	1.393	1.424	2.817
014	CAPRIATI A VOLTURNO	332	37	369	69	438	434	872
015	CAPUA	3.347	171	3.518	757	4.275	4.274	8.549
016	CARINARO	763	70	833	303	1.136	967	2.103
017	CARINOLA	1.513	85	1.598	435	2.033	2.220	4.253
018	CASAGIOVE	2.818	176	2.994	560	3.554	3.554	7.108
019	CASAL DI PRINCIPE	2.749	500	3.249	1.080	4.329	4.237	8.566
020	CASALUCE	1.024	178	1.202	509	1.711	1.693	3.404
103	CASAPESENNA	880	303	1.183	502	1.685	1.575	3.260
021	CASAPULLA	1.102	74	1.176	194	1.370	1.456	2.826
022	CASERTA	12.714	278	12.992	2.706	15.698	16.071	31.769
023	CASTEL CAMPAGNANO	304	20	324	44	368	428	796
024	CASTEL DI SASSO	213	22	235	42	277	331	608
025	CASTELLO DEL MATESE	229	44	273	37	310	319	629
026	CASTEL MORRONE	673	49	722	202	924	827	1.751
027	CASTEL VOLTURNO	1.331	113	1.444	435	1.879	1.763	3.642
102	CELLOLE	1.110	213	1.323	215	1.538	1.422	2.960
028	CERVINO	823	52	875	247	1.122	1.076	2.198
029	CESA	847	165	1.012	452	1.464	1.380	2.844
030	CIORLANO	127	12	139	18	157	190	347
031	CONCA DELLA CAMPANIA	306	36	342	70	412	458	870
032	CURTI	1.144	69	1.213	255	1.468	1.432	2.900
033	DRAGONI	347	76	423	86	509	591	1.100
101	FALCIANO DEL MASSICO	692	74	766	158	924	981	1.905
034	FONTEGRECA	188	23	211	27	238	250	488
035	FORMICOLA	260	31	291	169	460	524	984
036	FRANCOLISE	756	124	880	272	1.152	1.108	2.260
037	FRIGNANO	1.074	169	1.243	745	1.988	2.073	4.061
038	GALLO	190	10	200	30	230	270	500
039	GALLUCCIO	415	50	465	97	562	690	1.252
040	GIANO VETUSTO	141	—	141	18	159	171	330
041	GIOIA SANNITICA	665	74	739	179	918	965	1.883
042	GRAZZANISE	1.099	113	1.212	335	1.547	1.458	3.005
043	GRICIGNANO DI AVERSA	1.051	134	1.185	465	1.650	1.440	3.090
044	LETINO	150	22	172	46	218	225	443
045	LIBERI	215	71	286	79	365	356	721
046	LUSCIANO	1.602	172	1.774	962	2.736	2.636	5.372
047	MACERATA CAMPANIA	1.566	165	1.731	433	2.164	1.941	4.105
048	MADDALONI	5.533	391	5.924	2.225	8.149	8.538	16.687
049	MARCIANISE	5.580	535	6.115	2.470	8.585	8.482	17.067
050	MARZANO APPIO	543	89	632	156	788	853	1.641

segue TAV. 7 — Popolazione residente attiva e non attiva per sesso

B — MASCHI

Codice dei Comuni	COMUNI	POPOLAZIONE ATTIVA				POPOLAZIONE NON ATTIVA	TOTALE	
		In condizione professionale			In cerca di prima occupazione			
		Occupati	Disoccupati	TOTALE				
051	MIGNANO MONTE LUNGO	549	79	628	128	756	772	1.528
052	MONDRAGONE	3.747	461	4.208	1.047	5.255	5.191	10.446
053	ORTA DI ATELLA	1.602	222	1.824	885	2.709	2.519	5.228
054	PARETE	1.085	342	1.427	643	2.070	2.162	4.232
055	PASTORANO	493	43	536	117	653	651	1.304
056	PIANA DI MONTE VERNA	506	41	547	95	642	669	1.311
057	PIEDIMONTE MATESE	2.091	129	2.220	613	2.833	2.843	5.676
058	PIETRAMELARA	711	123	834	169	1.003	1.106	2.109
059	PIETRAVAIRANO	568	98	666	106	772	834	1.606
060	PIGNATARO MAGGIORE	1.127	36	1.163	289	1.452	1.669	3.121
061	PONTELATONE	327	25	352	77	429	484	913
062	PORTICO DI CASERTA	884	59	943	240	1.183	1.208	2.391
063	PRATA SANNITA	298	89	387	105	492	485	977
064	PRATELLA	399	9	408	79	487	523	1.010
065	PRESENZANO	310	84	394	34	428	415	843
066	RAVISCANINA	249	82	331	45	376	363	739
067	RECALE	1.043	84	1.127	285	1.412	1.331	2.743
068	RIARDO	451	22	473	164	637	718	1.355
069	ROCCA D'EVANDRO	635	44	679	123	802	919	1.721
070	ROCCAMONFINA	566	127	693	176	869	985	1.854
071	ROCCAROMANA	198	17	215	26	241	280	521
072	ROCCHETTA E CROCE	100	11	111	25	136	166	302
073	RUVIANO	399	23	422	78	500	529	1.029
074	SAN CIPRIANO D'AVERSA	1.965	462	2.427	1.031	3.458	3.275	6.733
075	SAN FELICE A CANCELLO	2.705	171	2.876	1.024	3.900	3.756	7.656
076	SAN GREGORIO MATESE	239	25	264	88	352	284	636
077	SAN MARCELLINO	1.407	171	1.578	786	2.364	2.416	4.780
104	SAN MARCO EVANGELISTA	828	81	909	179	1.088	1.133	2.221
078	SAN NICOLA LA STRADA	2.758	147	2.905	494	3.399	3.097	6.496
079	SAN PIETRO INFINE	153	19	172	31	203	272	475
080	SAN POTITO SANNITICO	305	47	352	66	418	398	816
081	SAN PRISCO	1.417	131	1.548	373	1.921	1.865	3.786
082	SANTA MARIA A VICO	1.953	177	2.130	393	2.523	2.566	5.089
083	SANTA MARIA CAPUA VETERE	5.605	261	5.866	1.654	7.520	7.910	15.430
084	SANTA MARIA LA FOSSA	447	44	491	190	681	630	1.311
085	SAN TAMMARO	457	18	475	110	585	576	1.161
086	SANT'ANGELO D'ALIFE	390	104	494	80	574	640	1.214
087	SANT'ARPINO	1.765	168	1.933	579	2.512	2.434	4.946
088	SESSA AURUNCA	4.240	597	4.837	986	5.823	5.946	11.769
089	SPARANISE	1.291	63	1.354	309	1.663	1.664	3.327
090	SUCCIVO	939	95	1.034	391	1.425	1.427	2.852
091	TEANO	2.342	529	2.871	590	3.461	3.608	7.069
092	TEVEROLA	1.260	168	1.428	510	1.938	1.845	3.783
093	TORA E PICCILLI	214	29	243	32	275	338	613
094	TRENTOLA-DUCENTA	1.504	231	1.735	917	2.652	2.693	5.345
095	VAIRANO PATENORA	1.156	92	1.248	198	1.446	1.493	2.939
096	VALLE AGRICOLA	283	75	358	73	431	350	781
097	VALLE DI MADDALONI	353	17	370	130	500	585	1.085
098	VILLA DI BRIANO	715	129	844	316	1.160	1.181	2.341
099	VILLA LITERNO	1.259	265	1.524	812	2.336	2.307	4.643
100	VITULAZIO	822	66	888	220	1.108	1.051	2.159
	TOTALE PROVINCIA	131.292	13.085	144.377	42.237	186.614	188.243	374.857

TAV. 8 - Popolazione residente attiva in condizione professionale,

A —

Codice dei Comuni	COMUNI	AGRICOLTURA RAMO 0	INDUSTRIE						
			RAMO 1			RAMO 2	RAMO 3	RAMO 4	RAMO 5
			1. A	1. B	TOTALE				
001	AILANO	193	2	3	5	18	50	27	73
002	ALIFE	980	1	27	28	47	43	152	181
003	ALVIGNANO	558	5	4	9	71	48	50	138
004	ARIENZO	336	—	4	4	11	102	231	152
005	AVERSA	948	55	76	131	212	2.077	1.717	707
006	BAIA E LATINA	314	—	3	3	2	27	40	92
007	BELLONA	462	2	4	6	90	168	53	171
008	CAIANELLO	182	1	4	5	11	31	30	30
009	CAIAZZO	762	8	7	15	60	59	78	105
010	CALVI RISORTA	286	1	2	3	174	87	138	245
011	CAMIGLIANO	57	2	2	4	61	62	19	72
012	CANCELLO ED ARNONE	592	3	11	14	21	59	57	298
013	CAPODRISE	79	—	14	14	57	227	242	284
014	CAPRIATI A VOLTURNO	177	—	10	10	7	35	24	109
015	CAPUA	385	7	19	26	610	805	386	253
016	CARINARO	93	—	4	4	23	592	61	102
017	CARINOLA	1.253	1	9	10	92	125	86	182
018	CASAGIOVE	169	5	34	39	196	499	477	395
019	CASAL DI PRINCIPE	1.356	3	4	7	88	228	139	1.461
020	CASALUCE	342	5	2	7	43	234	120	372
103	CASAPESENNA	532	—	6	6	23	107	48	651
021	CASAPULLA	86	2	17	19	104	219	190	179
022	CASERTA	534	58	140	198	998	1.546	1.225	686
023	CASTEL CAMPAGNANO	315	—	2	2	9	28	21	38
024	CASTEL DI SASSO	252	1	3	4	4	18	11	26
025	CASTELLO DEL MATESE	158	3	6	9	2	2	26	23
026	CASTEL MORRONE	459	2	3	5	46	50	50	122
027	CASTEL VOLTURNO	376	4	14	18	40	168	105	223
102	CELLOLE	763	—	6	6	45	279	68	290
028	CERVINO	624	—	2	2	25	56	123	174
029	CESA	228	—	9	9	25	113	84	349
030	CIORLANO	135	—	—	—	1	12	6	11
031	CONCA DELLA CAMPANIA	296	1	3	4	7	32	40	64
032	CURTI	210	5	5	10	75	311	163	177
033	DRAGONI	222	—	3	3	8	59	35	49
101	FALCIANO DEL MASSICO	643	1	1	2	32	42	85	99
034	FONTEGRECA	97	—	—	—	11	7	10	60
035	FORMICOLA	182	1	1	2	2	11	9	33
036	FRANCOLISE	686	—	2	2	81	39	277	138
037	FRIGNANO	525	2	5	7	34	234	125	222
038	GALLO	216	—	4	4	8	10	6	28
039	GALLUCCIO	337	—	2	2	30	31	32	75
040	GIANO VETUSTO	13	1	—	1	21	14	7	4
041	GIOIA SANNITICA	824	3	3	6	16	29	32	53
042	GRAZZANISE	769	6	17	23	60	127	109	170
043	GRICIGNANO DI AVERSA	269	—	2	2	31	759	106	326
044	LETINO	141	2	—	2	3	11	17	57
045	LIBERI	230	—	—	—	7	22	28	77
046	LUSCIANO	753	2	16	18	41	350	228	236
047	MACERATA CAMPANIA	497	—	18	18	73	289	341	506
048	MADDALONI	1.146	10	45	55	463	1.254	625	734
049	MARCIANISE	875	16	30	46	589	1.495	746	1.140
050	MARZANO APPIO	385	2	3	5	18	34	63	123

per sesso e ramo di attività economica

TOTALE

COMMERCIO RAMO 6			TRASPORTI E COMU- NICAZIONI RAMO 7	CREDITO E ASSICURAZIONE, SERVIZI ALLE IMPRESE, NOLEGGIO RAMO 8			PUBBLICA AMMINISTRAZIONE; SERVIZI PUBBLICI E PRIVATI RAMO 9			TOTALE	Codice dei Comuni
6. A	6. B	TOTALE		8. A	8. B	TOTALE	9. A	9. B	TOTALE		
46	7	53	7	2	4	6	99	67	166	598	001
183	52	235	73	6	14	20	103	286	389	2.148	002
159	21	180	216	6	22	28	60	207	267	1.565	003
104	33	137	31	5	10	15	64	134	198	1.217	004
1.639	226	1.865	747	160	267	427	1.521	3.331	4.852	13.683	005
53	10	63	22	2	3	5	33	94	127	695	006
136	23	159	62	4	17	21	42	95	137	1.329	007
51	13	64	41	2	5	7	36	87	123	524	008
155	21	176	103	9	22	31	80	271	351	1.740	009
132	13	145	65	6	15	21	190	260	450	1.614	010
42	4	46	13	4	4	8	31	43	74	416	011
86	22	108	79	3	15	18	80	128	208	1.454	012
122	26	148	76	2	19	21	127	240	367	1.515	013
43	7	50	24	1	6	7	31	81	112	555	014
604	62	666	263	41	84	125	747	984	1.731	5.250	015
57	15	72	57	3	4	7	92	109	201	1.212	016
179	26	205	108	7	14	21	273	282	555	2.637	017
478	92	570	374	86	83	169	509	692	1.201	4.089	018
282	45	327	164	6	50	56	166	386	552	4.378	019
150	24	174	110	6	17	23	94	153	247	1.672	020
88	18	106	51	2	6	8	30	96	126	1.658	103
259	59	318	103	9	17	26	224	198	422	1.666	021
2.446	224	2.670	1.289	485	565	1.050	3.952	5.199	9.151	19.347	022
44	4	48	27	—	4	4	22	43	65	557	023
21	2	23	12	—	2	2	16	24	40	392	024
34	1	35	11	—	3	3	94	76	170	439	025
145	16	161	43	1	15	16	66	110	176	1.128	026
358	18	376	85	22	74	96	230	228	458	1.945	027
199	36	235	84	5	23	28	119	116	235	2.033	102
126	31	157	56	3	6	9	78	91	169	1.395	028
166	5	171	64	3	12	15	158	273	431	1.489	029
15	3	18	13	1	—	1	11	10	21	218	030
51	5	56	27	—	4	4	23	48	71	601	031
261	56	317	62	11	21	32	191	244	435	1.792	032
72	22	94	47	3	5	8	25	99	124	649	033
85	24	109	55	1	6	7	120	79	199	1.273	101
21	3	24	19	—	2	2	75	30	105	335	034
52	4	56	22	1	7	8	43	84	127	452	035
79	5	84	39	4	6	10	69	94	163	1.519	036
205	24	229	66	5	15	20	121	246	367	1.829	037
35	3	38	5	—	1	1	13	35	48	364	038
79	13	92	30	3	4	7	43	75	118	754	039
13	1	14	32	—	1	1	46	27	73	180	040
69	2	71	53	3	5	8	37	111	148	1.240	041
126	28	154	65	5	25	30	199	258	457	1.964	042
64	21	85	50	1	3	4	127	117	244	1.876	043
12	1	13	6	1	3	4	13	17	30	284	044
43	5	48	26	1	2	3	12	40	52	493	045
195	62	257	108	8	23	31	203	363	566	2.588	046
245	67	312	66	5	19	24	250	184	434	2.560	047
1.429	254	1.683	353	47	88	135	853	1.205	2.058	8.506	048
601	75	676	421	37	74	111	979	1.568	2.547	8.646	049
90	19	109	41	6	8	14	59	121	180	972	050

segue TAV. 8 — Popolazione residente attiva in condizione professionale,

Codice dei Comuni	COMUNI	AGRICOLTURA RAMO 0	INDUSTRIE						
			RAMO 1			RAMO 2	RAMO 3	RAMO 4	RAMO 5
			1. A	1. B	TOTALE				
051	MIGNANO MONTE LUNGO	241	1	6	7	22	55	97	132
052	MONDRAGONE	2.455	8	23	31	70	239	368	775
053	ORTA DI ATELLA	391	3	10	13	56	307	227	596
054	PARETE	1.086	2	7	9	16	256	61	207
055	PASTORANO	218	1	—	1	180	57	25	46
056	PIANA DI MONTE VERNA	344	1	2	3	22	35	56	85
057	PIEDIMONTE MATESE	545	4	109	113	29	112	537	275
058	PIETRAMELARA	433	2	8	10	21	48	162	83
059	PIETRAVAIRANO	441	2	7	9	13	61	62	126
060	PIGNATARO MAGGIORE	363	3	7	10	142	182	133	154
061	PONTELATONE	273	—	1	1	18	28	28	45
062	PORTICO DI CASERTA	366	1	4	5	30	118	74	238
063	PRATA SANNITA	216	—	10	10	—	5	16	135
064	PRATELLA	375	—	1	1	9	16	38	117
065	PRESENZANO	270	—	4	4	10	29	67	72
066	RAVISCANINA	240	—	—	—	3	7	21	75
067	RECALE	126	1	2	3	54	182	116	282
068	RIARDO	120	1	2	3	8	23	225	76
069	ROCCA D'EVANDRO	445	—	2	2	53	127	38	139
070	ROCCAMONFINA	428	—	10	10	9	37	41	114
071	ROCCAROMANA	141	—	1	1	4	15	33	59
072	ROCCHETTA E CROCE	68	—	1	1	3	5	31	20
073	RUVIANO	493	1	3	4	11	28	23	24
074	SAN CIPRIANO D'AVERSA	782	10	17	27	58	384	115	1.021
075	SAN FELICE A CANCELLO	1.806	4	79	83	84	313	405	469
076	SAN GREGORIO MATESE	235	—	5	5	1	6	12	24
077	SAN MARCELLINO	737	2	6	8	84	248	163	306
104	SAN MARCO EVANGELISTA	179	1	5	6	91	205	104	178
078	SAN NICOLA LA STRADA	118	6	28	34	309	542	330	469
079	SAN PIETRO INFINE	85	—	1	1	10	19	18	25
080	SAN POTITO SANNITICO	249	—	3	3	15	19	40	85
081	SAN PRISCO	222	—	11	11	116	355	179	238
082	SANTA MARIA A VICO	680	7	29	36	65	205	794	343
083	SANTA MARIA CAPUA VETERE	640	9	38	47	258	1.654	586	506
084	SANTA MARIA LA FOSSA	236	—	2	2	19	76	51	84
085	SAN TAMMARO	233	—	4	4	18	58	43	76
086	SANT'ANGELO D'ALIFE	506	—	6	6	9	22	29	65
087	SANT'ARPINO	100	6	30	36	88	387	347	434
088	SESSA AURUNCA	2.234	14	138	152	230	624	302	996
089	SPARANISE	418	1	6	7	251	100	228	133
090	SUCCIVO	131	2	12	14	38	221	126	291
091	TEANO	1.933	13	14	27	196	164	299	272
092	TEVEROLA	181	3	10	13	50	697	258	114
093	TORA E PICCILLI	114	—	2	2	9	18	31	59
094	TRENTOLA-DUCENTA	1.143	1	9	10	32	223	164	210
095	VAIRANO PATENORA	595	—	12	12	53	108	101	168
096	VALLE AGRICOLA	179	—	—	—	21	14	35	68
097	VALLE DI MADDALONI	186	—	3	3	22	53	24	52
098	VILLA DI BRIANO	406	—	5	5	18	86	90	218
099	VILLA LITERNO	1.357	4	2	6	34	149	72	486
100	VITULAZIO	425	1	2	3	117	209	49	124
	TOTALE PROVINCIA	49.490	338	1.310	1.648	7.905	22.447	16.642	23.954

per sesso e ramo di attività economica

TOTALE

COMMERCIO RAMO 6			TRASPORTI E COMU- NICAZIONI RAMO 7	CREDITO E ASSICURAZIONE, SERVIZI ALLE IMPRESE, NOLEGGIO RAMO 8			PUBBLICA AMMINISTRAZIONE; SERVIZI PUBBLICI E PRIVATI RAMO 9			TOTALE	Codice dei Comuni
6. A	6. B	TOTALE		8. A	8. B	TOTALE	9. A	9. B	TOTALE		
85	25	110	92	5	20	25	96	80	176	957	051
713	147	860	294	25	114	139	535	670	1.205	6.436	052
234	58	292	91	7	18	25	143	231	374	2.372	053
146	22	168	92	12	24	36	126	262	388	2.319	054
65	5	70	31	2	2	4	61	65	126	758	055
69	6	75	40	3	8	11	34	83	117	788	056
330	56	386	145	28	41	69	298	806	1.104	3.315	057
114	26	140	97	17	14	31	71	141	212	1.237	058
86	18	104	78	4	12	16	50	124	174	1.084	059
168	25	193	69	5	10	15	219	229	448	1.709	060
56	5	61	22	2	7	9	27	51	78	563	061
140	26	166	64	3	10	13	162	151	313	1.387	062
45	8	53	16	—	3	3	115	57	172	626	063
37	11	48	31	1	1	2	14	41	55	692	064
31	16	47	40	1	3	4	34	102	136	679	065
29	10	39	23	3	3	6	84	44	128	542	066
158	35	193	170	8	11	19	156	165	321	1.466	067
58	9	67	32	—	10	10	32	77	109	673	068
87	35	122	43	2	6	8	38	122	160	1.137	069
128	16	144	41	2	18	20	84	145	229	1.073	070
27	2	29	11	2	1	3	24	58	82	378	071
15	—	15	6	1	—	1	12	20	32	182	072
35	5	40	16	—	3	3	33	71	104	746	073
183	60	243	98	8	39	47	122	338	460	3.235	074
394	72	466	270	11	55	66	265	326	591	4.553	075
23	1	24	9	—	1	1	74	35	109	426	076
190	58	248	93	10	22	32	125	240	365	2.284	077
110	80	190	57	5	12	17	109	72	181	1.208	104
540	65	605	233	59	49	108	577	615	1.192	3.940	078
24	6	30	12	—	5	5	28	42	70	275	079
37	3	40	20	—	5	5	39	62	101	577	080
378	51	429	104	8	28	36	250	261	511	2.201	081
354	69	423	120	10	63	73	155	436	591	3.330	082
1.320	223	1.543	476	96	242	338	1.190	2.079	3.269	9.317	083
49	16	65	18	—	4	4	39	95	134	689	084
82	6	88	37	1	6	7	78	50	128	692	085
50	8	58	19	2	8	10	47	114	161	885	086
360	40	400	159	13	31	44	215	235	450	2.445	087
682	75	757	349	57	104	161	602	955	1.557	7.362	088
175	29	204	151	17	28	45	203	289	492	2.029	089
169	26	195	63	9	20	29	137	123	260	1.368	090
539	59	598	203	18	42	60	329	705	1.034	4.786	091
206	27	233	87	8	24	32	129	180	309	1.974	092
33	5	38	39	2	4	6	29	43	72	388	093
127	45	172	67	10	22	32	261	339	600	2.653	094
229	42	271	248	8	22	30	88	238	326	1.912	095
60	8	68	16	—	1	1	165	26	191	593	096
50	5	55	55	1	4	5	40	41	81	536	097
85	31	116	41	—	10	10	79	124	203	1.193	098
150	25	175	141	4	17	21	79	115	194	2.635	099
126	4	130	43	6	16	22	86	192	278	1.400	100
22.010	3.558	25.568	10.838	1.530	2.947	4.477	20.867	31.604	52.471	215.440	

segue TAV. 8 — Popolazione residente attiva in condizione professionale,

B —

Codice dei Comuni	COMUNI	AGRICOL- TURA RAMO 0	INDUSTRIE						
			RAMO 1			RAMO 2	RAMO 3	RAMO 4	RAMO 5
			1. A	1. B	TOTALE				
001	AILANO	80	—	3	3	18	34	22	72
002	ALIFE	463	1	23	24	45	38	78	176
003	ALVIGNANO	261	5	3	8	66	40	40	135
004	ARIENZO	136	—	4	4	10	80	132	144
005	AVERSA	570	48	63	111	167	1.188	1.333	659
006	BAIA E LATINA	151	—	2	2	2	21	26	90
007	BELLONA	156	1	2	3	87	120	35	161
008	CAIANELLO	84	1	4	5	11	26	19	27
009	CAIAZZO	342	8	7	15	54	48	56	103
010	CALVI RISORTA	90	1	2	3	163	56	81	240
011	CAMIGLIANO	18	2	1	3	59	37	9	55
012	CANCELLO ED ARNONE	276	3	9	12	20	43	44	266
013	CAPODRISE	34	—	14	14	57	161	102	275
014	CAPRIATI A VOLTURNO	64	—	10	10	6	34	15	107
015	CAPUA	237	7	17	24	510	448	295	238
016	CARINARO	34	—	4	4	22	361	48	99
017	CARINOLA	582	1	8	9	90	82	55	172
018	CASAGIOVE	108	4	30	34	184	354	328	364
019	CASAL DI PRINCIPE	716	3	3	6	84	188	101	1.426
020	CASALUCE	164	4	2	6	39	149	69	361
103	CASAPESENNA	212	—	6	6	22	88	30	630
021	CASAPULLA	57	1	15	16	95	129	110	177
022	CASERTA	323	55	117	172	883	1.239	725	631
023	CASTEL CAMPAGNANO	135	—	2	2	7	24	16	37
024	CASTEL DI SASSO	129	1	3	4	4	13	7	23
025	CASTELLO DEL MATESE	70	2	5	7	2	2	21	22
026	CASTEL MORRONE	213	2	2	4	43	43	33	116
027	CASTEL VOLTURNO	230	4	13	17	37	148	85	206
102	CELLOLE	283	—	5	5	41	235	49	285
028	CERVINO	298	—	2	2	23	41	63	169
029	CESA	34	—	9	9	21	75	54	344
030	CIORLANO	73	—	—	—	1	12	4	10
031	CONCA DELLA CAMPANIA	123	1	3	4	6	24	11	64
032	CURTI	102	4	4	8	73	181	103	164
033	DRAGONI	107	—	2	2	8	49	25	46
101	FALCIANO DEL MASSICO	291	1	1	2	28	34	36	93
034	FONTEGRECA	30	—	—	—	11	6	6	60
035	FORMICOLA	99	1	1	2	1	8	8	31
036	FRANCOLISE	333	—	1	1	77	23	115	135
037	FRIGNANO	261	2	3	5	30	151	85	209
038	GALLO	91	—	4	4	7	10	4	27
039	GALLUCCIO	155	—	2	2	26	27	17	74
040	GIANO VETUSTO	9	1	—	1	20	12	6	3
041	GIOIA SANNITICA	442	3	3	6	15	25	26	51
042	GRAZZANISE	315	5	17	22	58	70	82	165
043	GRICIGNANO DI AVERSA	42	—	2	2	27	440	75	318
044	LETINO	67	2	—	2	3	6	5	54
045	LIBERI	93	—	—	—	7	14	18	73
046	LUSCIANO	372	1	15	16	39	203	191	226
047	MACERATA CAMPANIA	214	—	16	16	66	171	137	481
048	MADDALONI	542	8	42	50	443	754	446	697
049	MARCIANISE	313	15	28	43	554	987	512	1.112
050	MARZANO APPIO	184	2	3	5	15	28	38	117

per sesso e ramo di attività economica

MASCHI

COMMERCIO RAMO 6			TRASPORTI E COMU- NICAZIONI RAMO 7	CREDITO E ASSICURAZIONE, SERVIZI ALLE IMPRESE, NOLEGGIO RAMO 8			PUBBLICA AMMINISTRAZIONE; SERVIZI PUBBLICI E PRIVATI RAMO 9			TOTALE	Codice dei Comuni
6. A	6. B	TOTALE		8. A	8. B	TOTALE	9. A	9. B	TOTALE		
29	6	35	5	2	3	5	80	39	119	393	001
102	49	151	71	3	12	15	87	186	273	1.334	002
91	21	112	172	3	18	21	50	104	154	1.009	003
60	32	92	29	4	6	10	54	70	124	761	004
1.087	212	1.299	665	137	234	371	1.356	1.970	3.326	9.689	005
29	10	39	17	1	3	4	29	54	83	435	006
85	22	107	51	2	14	16	36	51	87	823	007
30	13	43	37	2	5	7	32	44	76	335	008
78	19	97	95	7	18	25	69	132	201	1.036	009
85	13	98	54	3	14	17	173	129	302	1.104	010
21	4	25	13	3	3	6	29	26	55	280	011
47	19	66	71	3	14	17	68	70	138	953	012
63	25	88	73	2	13	15	111	147	258	1.077	013
24	7	31	23	1	6	7	26	46	72	369	014
350	60	410	223	32	67	99	643	391	1.034	3.518	015
35	14	49	55	3	3	6	85	70	155	833	016
101	25	126	93	3	14	17	231	141	372	1.598	017
306	83	389	332	64	65	129	465	307	772	2.994	018
158	41	199	137	5	43	48	137	207	344	3.249	019
94	21	115	101	2	15	17	84	97	181	1.202	020
41	18	59	46	1	4	5	25	60	85	1.183	103
161	59	220	95	4	13	17	189	71	260	1.176	021
1.567	205	1.772	1.062	385	455	840	3.178	2.167	5.345	12.992	022
32	4	36	24	—	3	3	18	22	40	324	023
14	2	16	7	—	2	2	15	15	30	235	024
15	1	16	7	—	3	3	84	39	123	273	025
86	16	102	39	1	14	15	61	53	114	722	026
227	15	242	79	15	58	73	197	130	327	1.444	027
121	35	156	76	4	20	24	104	65	169	1.323	102
82	28	110	49	3	5	8	65	47	112	875	028
75	5	80	56	3	12	15	137	187	324	1.012	029
7	3	10	13	1	—	1	10	5	15	139	030
32	5	37	25	—	4	4	20	24	44	342	031
171	51	222	53	8	16	24	177	106	283	1.213	032
42	21	63	44	—	4	4	17	58	75	423	033
46	23	69	51	1	5	6	110	46	156	766	101
10	2	12	19	—	2	2	49	16	65	211	034
24	2	26	19	—	7	7	40	50	90	291	035
47	4	51	31	3	5	8	57	49	106	880	036
128	24	152	60	5	14	19	109	162	271	1.243	037
16	3	19	4	—	1	1	12	21	33	200	038
43	13	56	27	3	3	6	38	37	75	465	039
7	—	7	27	—	—	—	41	15	56	141	040
43	2	45	42	3	5	8	32	47	79	739	041
68	27	95	62	3	21	24	175	144	319	1.212	042
38	18	56	44	1	3	4	115	62	177	1.185	043
8	1	9	4	1	2	3	10	9	19	172	044
24	4	28	22	1	1	2	9	20	29	286	045
112	61	173	102	7	22	29	177	246	423	1.774	046
165	64	229	58	4	17	21	228	110	338	1.731	047
966	229	1.195	296	39	73	112	766	623	1.389	5.924	048
333	68	401	385	34	67	101	879	828	1.707	6.115	049
66	17	83	38	5	7	12	54	58	112	632	050

segue TAV. 8 — Popolazione residente attiva in condizione professionale,

B —

Codice dei Comuni	COMUNI	AGRICOL- TURA RAMO 0	INDUSTRIE						
			RAMO 1			RAMO 2	RAMO 3	RAMO 4	RAMO 5
			1. A	1. B	TOTALE				
051	MIGNANO MONTE LUNGO	119	—	5	5	17	48	25	126
052	MONDRAGONE	1.236	7	21	28	65	203	235	745
053	ORTA DI ATELLA	223	3	10	13	52	243	143	567
054	PARETE	516	2	7	9	14	160	45	202
055	PASTORANO	92	—	—	—	168	40	21	44
056	PIANA DI MONTE VERNA	210	1	1	2	20	28	38	84
057	PIEDIMONTE MATESE	349	4	105	109	28	94	296	271
058	PIETRAMELARA	242	1	8	9	19	36	116	75
059	PIETRAVAIRANO	178	2	7	9	12	53	35	120
060	PIGNATARO MAGGIORE	135	1	5	6	135	152	75	130
061	PONTELATONE	133	—	1	1	17	18	21	42
062	PORTICO DI CASERTA	150	1	3	4	27	91	51	230
063	PRATA SANNITA	88	—	9	9	—	5	13	123
064	PRATELLA	159	—	1	1	7	15	31	113
065	PRESENZANO	105	—	4	4	10	24	23	68
066	RAVISCANINA	101	—	—	—	3	6	14	72
067	RECALE	65	1	2	3	52	143	70	274
068	RIARDO	60	—	2	2	7	18	177	74
069	ROCCA D'EVANDRO	148	—	2	2	52	111	25	128
070	ROCCAMONFINA	227	—	10	10	9	34	27	110
071	ROCCAROMANA	66	—	1	1	4	11	7	56
072	ROCCHETTA E CROCE	24	—	1	1	3	5	22	20
073	RUVIANO	241	1	3	4	10	25	13	24
074	SAN CIPRIANO D'AVERSA	358	9	15	24	55	304	92	991
075	SAN FELICE A CANCELLO	739	2	77	79	79	267	231	452
076	SAN GREGORIO MATESE	125	—	5	5	1	5	10	24
077	SAN MARCELLINO	350	2	6	8	81	172	125	297
104	SAN MARCO EVANGELISTA	68	1	4	5	74	167	74	169
078	SAN NICOLA LA STRADA	63	5	27	32	288	434	162	443
079	SAN PIETRO INFINE	38	—	1	1	9	19	12	25
080	SAN POTITO SANNITICO	108	—	3	3	14	17	29	85
081	SAN PRISCO	119	—	11	11	109	190	103	226
082	SANTA MARIA A VICO	286	6	29	35	60	165	447	333
083	SANTA MARIA CAPUA VETERE	385	7	34	41	226	681	366	466
084	SANTA MARIA LA FOSSA	151	—	2	2	17	45	41	84
085	SAN TAMMARO	111	—	4	4	17	53	22	74
086	SANT'ANGELO D'ALIFE	218	—	6	6	9	20	23	63
087	SANT'ARPINO	65	4	30	34	73	311	228	423
088	SESSA AURUNCA	841	14	130	144	204	518	232	964
089	SPARANISE	236	1	5	6	227	70	109	116
090	SUCCIVO	63	1	11	12	36	179	85	285
091	TEANO	924	13	13	26	151	139	157	256
092	TEVEROLA	96	2	6	8	40	455	214	112
093	TORA E PICCILLI	46	—	2	2	9	14	16	58
094	TRENTOLA-DUCENTA	597	—	7	7	30	152	130	199
095	VAIRANO PATENORA	257	—	12	12	50	92	65	163
096	VALLE AGRICOLA	86	—	—	—	16	11	19	63
097	VALLE DI MADDALONI	100	—	3	3	22	32	17	47
098	VILLA DI BRIANO	211	—	5	5	17	65	76	205
099	VILLA LITERNO	475	2	2	4	30	116	59	462
100	VITULAZIO	146	1	2	3	108	147	41	123
	TOTALE PROVINCIA	22.937	294	1.197	1.491	7.170	15.183	10.739	22.926

per sesso e ramo di attività economica

MASCHI

COMMERCIO RAMO 6			TRASPORTI E COMU- NICAZIONI RAMO 7	CREDITO E ASSICURAZIONE, SERVIZI ALLE IMPRESE, NOLEGGIO RAMO 8			PUBBLICA AMMINISTRAZIONE; SERVIZI PUBBLICI E PRIVATI RAMO 9			TOTALE	Codice dei Comuni
6. A	6. B	TOTALE		8. A	8. B	TOTALE	9. A	9. B	TOTALE		
50	23	73	84	5	18	23	74	34	108	628	051
419	141	560	256	17	100	117	455	308	763	4.208	052
164	54	218	80	6	17	23	121	141	262	1.824	053
85	19	104	80	11	21	32	116	149	265	1.427	054
38	5	43	26	1	1	2	58	42	100	536	055
37	5	42	34	3	6	9	30	50	80	547	056
201	56	257	127	18	37	55	219	415	634	2.220	057
63	25	88	85	12	8	20	65	79	144	834	058
52	18	70	76	4	10	14	45	54	99	666	059
107	23	130	63	5	8	13	201	123	324	1.163	060
41	4	45	18	2	5	7	22	28	50	352	061
99	22	121	37	3	9	12	147	73	220	943	062
19	8	27	15	—	3	3	75	29	104	387	063
14	8	22	25	1	1	2	13	20	33	408	064
10	15	25	39	1	3	4	27	65	92	394	065
20	9	29	20	3	2	5	57	24	81	331	066
107	28	135	151	5	10	15	140	79	219	1.127	067
28	8	36	28	—	9	9	24	38	62	473	068
58	31	89	36	2	6	8	26	54	80	679	069
68	16	84	37	2	16	18	70	67	137	693	070
16	2	18	10	—	1	1	19	22	41	215	071
11	—	11	6	1	—	1	11	7	18	111	072
21	5	26	15	—	3	3	24	37	61	422	073
108	59	167	92	7	34	41	102	201	303	2.427	074
249	67	316	249	9	46	55	233	176	409	2.876	075
13	1	14	5	—	1	1	56	18	74	264	076
131	50	181	91	7	18	25	112	136	248	1.578	077
71	69	140	47	5	9	14	100	51	151	909	104
372	58	430	203	49	35	84	510	256	766	2.905	078
11	6	17	9	—	5	5	21	16	37	172	079
17	3	20	16	—	5	5	27	28	55	352	080
261	49	310	82	7	21	28	225	145	370	1.548	081
223	66	289	109	8	49	57	140	209	349	2.130	082
919	206	1.125	401	81	204	285	984	906	1.890	5.866	083
32	15	47	16	—	3	3	34	51	85	491	084
45	6	51	32	1	5	6	71	34	105	475	085
26	8	34	16	2	6	8	40	57	97	494	086
241	37	278	154	12	26	38	190	139	329	1.933	087
421	71	492	321	45	92	137	514	470	984	4.837	088
114	26	140	118	11	23	34	171	127	298	1.354	089
92	22	114	54	6	17	23	119	64	183	1.034	090
348	54	402	185	15	36	51	255	325	580	2.871	091
137	23	160	74	7	21	28	122	119	241	1.428	092
12	3	15	35	1	3	4	25	19	44	243	093
66	41	107	59	10	21	31	235	188	423	1.735	094
120	40	160	234	6	20	26	80	109	189	1.248	095
35	7	42	15	—	1	1	93	12	105	358	096
30	5	35	48	1	4	5	36	25	61	370	097
51	28	79	40	—	9	9	75	62	137	844	098
84	25	109	129	4	14	18	66	56	122	1.524	099
65	3	68	42	4	15	19	77	114	191	888	100
13.714	3.299	17.013	9.507	1.217	2.475	3.692	17.795	15.924	33.719	144.377	

segue TAV. 8 — Popolazione residente attiva in condizione professionale,

C —

Codice dei Comuni	COMUNI	AGRICOLTURA RAMO 0	INDUSTRIE						
			RAMO 1			RAMO 2	RAMO 3	RAMO 4	RAMO 5
			1. A	1. B	TOTALE				
001	AILANO	113	2	—	2	—	16	5	1
002	ALIFE	517	—	4	4	2	5	74	5
003	ALVIGNANO	297	—	1	1	5	8	10	3
004	ARIENZO	200	—	—	—	1	22	99	8
005	AVERSA	378	7	13	20	45	889	384	48
006	BAIA E LATINA	163	—	1	1	—	6	14	2
007	BELLONA	306	1	2	3	3	48	18	10
008	CAIANELLO	98	—	—	—	—	5	11	3
009	CAIAZZO	420	—	—	—	6	11	22	2
010	CALVI RISORTA	196	—	—	—	11	31	57	5
011	CAMIGLIANO	39	—	1	1	2	25	10	17
012	CANCELLO ED ARNONE	316	—	2	2	1	16	13	32
013	CAPODRISE	45	—	—	—	—	66	140	9
014	CAPRIATI A VOLTURNO	113	—	—	—	1	1	9	2
015	CAPUA	148	—	2	2	100	357	91	15
016	CARINARO	59	—	—	—	1	231	13	3
017	CARINOLA	671	—	1	1	2	43	31	10
018	CASAGIOVE	61	1	4	5	12	145	149	31
019	CASAL DI PRINCIPE	640	—	1	1	4	40	38	35
020	CASALUCE	178	1	—	1	4	85	51	11
103	CASAPESENNA	320	—	—	—	1	19	18	21
021	CASAPULLA	29	1	2	3	9	90	80	2
022	CASERTA	211	3	23	26	115	307	500	55
023	CASTEL CAMPAGNANO	180	—	—	—	2	4	5	1
024	CASTEL DI SASSO	123	—	—	—	—	5	4	3
025	CASTELLO DEL MATESE	88	1	1	2	—	—	5	1
026	CASTEL MORRONE	246	—	1	1	3	7	17	6
027	CASTEL VOLTURNO	146	—	1	1	3	20	20	17
102	CELLOLE	480	—	1	1	4	44	19	5
028	CERVINO	326	—	—	—	2	15	60	5
029	CESA	194	—	—	—	4	38	30	5
030	CIORLANO	62	—	—	—	—	—	2	1
031	CONCA DELLA CAMPANIA	173	—	—	—	1	8	29	—
032	CURTI	108	1	1	2	2	130	60	13
033	DRAGONI	115	—	1	1	—	10	10	3
101	FALCIANO DEL MASSICO	352	—	—	—	4	8	49	6
034	FONTEGRECA	67	—	—	—	—	1	4	—
035	FORMICOLA	83	—	—	—	1	3	1	2
036	FRANCOLISE	353	—	1	1	4	16	162	3
037	FRIGNANO	264	—	2	2	4	83	40	13
038	GALLO	125	—	—	—	1	—	2	1
039	GALLUCCIO	182	—	—	—	4	4	15	1
040	GIANO VETUSTO	4	—	—	—	1	2	1	1
041	GIOIA SANNITICA	382	—	—	—	1	4	6	2
042	GRAZZANISE	454	1	—	1	2	57	27	5
043	GRICIGNANO DI AVERSA	227	—	—	—	4	319	31	8
044	LETINO	74	—	—	—	—	5	12	3
045	LIBERI	137	—	—	—	—	8	10	4
046	LUSCIANO	381	1	1	2	2	147	37	10
047	MACERATA CAMPANIA	283	—	2	2	7	118	204	25
048	MADDALONI	604	2	3	5	20	500	179	37
049	MARCIANISE	562	1	2	3	35	508	234	28
050	MARZANO APPIO	201	—	—	—	3	6	25	6

per sesso e ramo di attività economica

FEMMINE

COMMERCIO RAMO 6			TRASPORTI E COMU- NICAZIONI RAMO 7	CREDITO E ASSICURAZIONE, SERVIZI ALLE IMPRESE, NOLEGGIO RAMO 8			PUBBLICA AMMINISTRAZIONE; SERVIZI PUBBLICI E PRIVATI RAMO 9			TOTALE	Codice dei Comuni
6. A	6. B	TOTALE		8. A	8. B	TOTALE	9. A	9. B	TOTALE		
17	1	18	2	—	1	1	19	28	47	205	001
81	3	84	2	3	2	5	16	100	116	814	002
68	—	68	44	3	4	7	10	103	113	556	003
44	1	45	2	1	4	5	10	64	74	456	004
552	14	566	82	23	33	56	165	1.361	1.526	3.994	005
24	—	24	5	1	—	1	4	40	44	260	006
51	1	52	11	2	3	5	6	44	50	506	007
21	—	21	4	—	—	—	4	43	47	189	008
77	2	79	8	2	4	6	11	139	150	704	009
47	—	47	11	3	1	4	17	131	148	510	010
21	—	21	—	1	1	2	2	17	19	136	011
39	3	42	8	—	1	1	12	58	70	501	012
59	1	60	3	—	6	6	16	93	109	438	013
19	—	19	1	—	—	—	5	35	40	186	014
254	2	256	40	9	17	26	104	593	697	1.732	015
22	1	23	2	—	1	1	7	39	46	379	016
78	1	79	15	4	—	4	42	141	183	1.039	017
172	9	181	42	22	18	40	44	385	429	1.095	018
124	4	128	27	1	7	8	29	179	208	1.129	019
56	3	59	9	4	2	6	10	56	66	470	020
47	—	47	5	1	2	3	5	36	41	475	103
98	—	98	8	5	4	9	35	127	162	490	021
879	19	898	227	100	110	210	774	3.032	3.806	6.355	022
12	—	12	3	—	1	1	4	21	25	233	023
7	—	7	5	—	—	—	1	9	10	157	024
19	—	19	4	—	—	—	10	37	47	166	025
59	—	59	4	—	1	1	5	57	62	406	026
131	3	134	6	7	16	23	33	98	131	501	027
78	1	79	8	1	3	4	15	51	66	710	102
44	3	47	7	—	1	1	13	44	57	520	028
91	—	91	8	—	—	—	21	86	107	477	029
8	—	8	—	—	—	—	1	5	6	79	030
19	—	19	2	—	—	—	3	24	27	259	031
90	5	95	9	3	5	8	14	138	152	579	032
30	1	31	3	3	1	4	8	41	49	226	033
39	1	40	4	—	1	1	10	33	43	507	101
11	1	12	—	—	—	—	26	14	40	124	034
28	2	30	3	1	—	1	3	34	37	161	035
32	1	33	8	1	1	2	12	45	57	639	036
77	—	77	6	—	1	1	12	84	96	586	037
19	—	19	1	—	—	—	1	14	15	164	038
36	—	36	3	—	1	1	5	38	43	289	039
6	1	7	5	—	1	1	5	12	17	39	040
26	—	26	11	—	—	—	5	64	69	501	041
58	1	59	3	2	4	6	24	114	138	752	042
26	3	29	6	—	—	—	12	55	67	691	043
4	—	4	2	—	1	1	3	8	11	112	044
19	1	20	4	—	1	1	3	20	23	207	045
83	1	84	6	1	1	2	26	117	143	814	046
80	3	83	8	1	2	3	22	74	96	829	047
463	25	488	57	8	15	23	87	582	669	2.582	048
268	7	275	36	3	7	10	100	740	840	2.531	049
24	2	26	3	1	1	2	5	63	68	340	050

segue TAV. 8 — Popolazione residente attiva in condizione professionale,

C —

Codice dei Comuni	COMUNI	AGRICOLTURA RAMO 0	INDUSTRIE						
			RAMO 1			RAMO 2	RAMO 3	RAMO 4	RAMO 5
			1. A	1. B	TOTALE				
051	MIGNANO MONTE LUNGO	122	1	1	2	5	7	72	6
052	MONDRAGONE	1.219	1	2	3	5	36	133	30
053	ORTA DI ATELLA	168	—	—	—	4	64	84	29
054	PARETE	570	—	—	—	2	96	16	5
055	PASTORANO	126	1	—	1	12	17	4	2
056	PIANA DI MONTÈ VERNA	134	—	1	1	2	7	18	1
057	PIEDIMONTE MATESE	196	—	4	4	1	18	241	4
058	PIETRAMELÀRA	191	1	—	1	2	12	46	8
059	PIETRAVAIRANO	263	—	—	—	1	8	27	6
060	PIGNATARO MAGGIORE	228	2	2	4	7	30	58	24
061	PONTELATONE	140	—	—	—	1	10	7	3
062	PORTICO DI CASERTA	216	—	1	1	3	27	23	8
063	PRATA SANNITA	128	—	1	1	—	—	3	12
064	PRATELLA	216	—	—	—	2	1	7	4
065	PRESENZANO	165	—	—	—	—	5	44	4
066	RAVISCANINA	139	—	—	—	—	1	7	3
067	RECALE	61	—	—	—	2	39	46	8
068	RIARDO	60	1	—	1	1	5	48	2
069	ROCCA D'EVANDRO	297	—	—	—	1	16	13	11
070	ROCCAMONFINA	201	—	—	—	—	3	14	4
071	ROCCAROMANA	75	—	—	—	—	4	26	3
072	ROCCHETTA E CROCE	44	—	—	—	—	—	9	—
073	RUVIANO	252	—	—	—	1	3	10	—
074	SAN CIPRIANO D'AVERSA	424	1	2	3	3	80	23	30
075	SAN FELICE A CANCELLO	1.067	2	2	4	5	46	174	17
076	SAN GREGORIO MATESE	110	—	—	—	—	1	2	—
077	SAN MARCELLINO	387	—	—	—	3	76	38	9
104	SAN MARCO EVANGELISTA	111	—	1	1	17	38	30	9
078	SAN NICOLA LA STRADA	55	1	1	2	21	108	168	26
079	SAN PIETRO INFINE	47	—	—	—	1	—	6	—
080	SAN POTITO SANNITICO	141	—	—	—	1	2	11	—
081	SAN PRISCO	103	—	—	—	7	165	76	12
082	SANTA MARIA A VICO	394	1	—	1	5	40	347	10
083	SANTA MARIA CAPUA VETERE	255	2	4	6	32	973	220	40
084	SANTA MARIA LA FOSSA	85	—	—	—	2	31	10	—
085	SAN TAMMARO	122	—	—	—	1	5	21	2
086	SANT'ANGELO D'ALIFE	288	—	—	—	—	2	6	2
087	SANT'ARPINO	35	2	—	2	15	76	119	11
088	SESSA AURUNCA	1.393	—	8	8	26	106	70	32
089	SPARANISE	182	—	1	1	24	30	119	17
090	SUCCIVO	68	1	1	2	2	42	41	6
091	TEANO	1.009	—	1	1	45	25	142	16
092	TEVEROLA	85	1	4	5	10	242	44	2
093	TORA E PICCILLI	68	—	—	—	—	4	15	1
094	TRENTOLA-DUCENTA	546	1	2	3	2	71	34	11
095	VAIRANO PATENORA	338	—	—	—	3	16	36	5
096	VALLE AGRICOLA	93	—	—	—	5	3	16	5
097	VALLE DI MADDALONI	86	—	—	—	—	21	7	5
098	VILLA DI BRIANO	195	—	—	—	1	21	14	13
099	VILLA LITERNO	882	2	—	2	4	33	13	24
100	VITULAZIO	279	—	—	—	9	62	8	1
	TOTALE PROVINCIA	26.553	44	113	157	735	7.264	5.903	1.028

per sesso e ramo di attività economica

FEMMINE

COMMERCIO RAMO 6			TRASPORTI E COMU- NICAZIONI RAMO 7	CREDITO E ASSICURAZIONE, SERVIZI ALLE IMPRESE, NOLEGGIO RAMO 8			PUBBLICA AMMINISTRAZIONE; SERVIZI PUBBLICI E PRIVATI RAMO 9			TOTALE	Codice dei Comuni
6. A	6. B	TOTALE		8. A	8. B	TOTALE	9. A	9. B	TOTALE		
35	2	37	8	—	2	2	22	46	68	329	051
294	6	300	38	8	14	22	80	362	442	2.228	052
70	4	74	11	1	1	2	22	90	112	548	053
61	3	64	12	1	3	4	10	113	123	892	054
27	—	27	5	1	1	2	3	23	26	222	055
32	1	33	6	—	2	2	4	33	37	241	056
129	—	129	18	10	4	14	79	391	470	1.095	057
51	1	52	12	5	6	11	6	62	68	403	058
34	—	34	2	—	2	2	5	70	75	418	059
61	2	63	6	—	2	2	18	106	124	546	060
15	1	16	4	—	2	2	5	23	28	211	061
41	4	45	27	—	1	1	15	78	93	444	062
26	—	26	1	—	—	—	40	28	68	239	063
23	3	26	6	—	—	—	1	21	22	284	064
21	1	22	1	—	—	—	7	37	44	285	065
9	1	10	3	—	1	1	27	20	47	211	066
51	7	58	19	3	1	4	16	86	102	339	067
30	1	31	4	—	1	1	8	39	47	200	068
29	4	33	7	—	—	—	12	68	80	458	069
60	—	60	4	—	2	2	14	78	92	380	070
11	—	11	1	2	—	2	5	36	41	163	071
4	—	4	—	—	—	—	1	13	14	71	072
14	—	14	1	—	—	—	9	34	43	324	073
75	1	76	6	1	5	6	20	137	157	808	074
145	5	150	21	2	9	11	32	150	182	1.677	075
10	—	10	4	—	—	—	18	17	35	162	076
59	8	67	2	3	4	7	13	104	117	706	077
39	11	50	10	—	3	3	9	21	30	299	104
168	7	175	30	10	14	24	67	359	426	1.035	078
13	—	13	3	—	—	—	7	26	33	103	079
20	—	20	4	—	—	—	12	34	46	225	080
117	2	119	22	1	7	8	25	116	141	653	081
131	3	134	11	2	14	16	15	227	242	1.200	082
401	17	418	75	15	38	53	206	1.173	1.379	3.451	083
17	1	18	2	—	1	1	5	44	49	198	084
37	—	37	5	—	1	1	7	16	23	217	085
24	—	24	3	—	2	2	7	57	64	391	086
119	3	122	5	1	5	6	25	96	121	512	087
261	4	265	28	12	12	24	88	485	573	2.525	088
61	3	64	33	6	5	11	32	162	194	675	089
77	4	81	9	3	3	6	18	59	77	334	090
191	5	196	18	3	6	9	74	380	454	1.915	091
69	4	73	13	1	3	4	7	61	68	546	092
21	2	23	4	1	1	2	4	24	28	145	093
61	4	65	8	—	1	1	26	151	177	918	094
109	2	111	14	2	2	4	8	129	137	664	095
25	1	26	1	—	—	—	72	14	86	235	096
20	—	20	7	—	—	—	4	16	20	166	097
34	3	37	1	—	1	1	4	62	66	349	098
66	—	66	12	—	3	3	13	59	72	1.111	099
61	1	62	1	2	1	3	9	78	87	512	100
8.296	259	8.555	1.331	313	472	785	3.072	15.680	18.752	71.063	

TAV. 9 - Popolazione residente attiva in condizione professionale, per sesso, settore di attività economica e posizione nella professione

A — TOTALE

Codice dei Comuni	COMUNI	POSIZIONE NELLA PROFESSIONE									
		IMPREDITORI E LIBERI PROFESSIONISTI		LAVORATORI IN PROPRIO		COADIUVANTI		DIRIGENTI E IMPIEGATI		LAVORATORI DIPENDENTI	
		MF	M	MF	M	MF	M	MF	M	MF	M
001	AILANO	14	11	110	67	—	—	103	75	371	240
002	ALIFE	39	36	606	355	63	13	322	216	1.118	714
003	ALVIGNANO	33	29	410	245	20	11	241	135	861	589
004	ARIENZO	39	30	143	79	13	11	151	87	871	554
005	AVERSA	449	381	1.383	1.006	144	79	4.362	2.818	7.345	5.405
006	BAIA E LATINA	8	6	218	141	41	9	87	52	341	227
007	BELLONA	20	12	306	181	21	4	156	94	826	532
008	CAIANELLO	10	6	124	68	3	1	121	88	266	172
009	CAIAZZO	38	21	702	382	112	16	321	193	567	424
010	CALVI RISORTA	32	28	210	125	12	5	349	230	1.011	716
011	CAMIGLIANO	2	1	70	33	4	4	72	52	268	190
012	CANCELLO ED ARNONE	26	24	315	186	8	1	186	120	919	622
013	CAPODRISE	16	11	168	95	9	2	284	184	1.038	785
014	CAPRIATI A VOLTURNO	8	8	156	76	6	5	92	61	293	219
015	CAPUA	120	107	681	428	95	41	1.711	1.038	2.643	1.904
016	CARINARO	13	12	58	38	4	3	151	106	986	674
017	CARINOLA	52	43	501	309	25	15	467	294	1.592	937
018	CASAGIOVE	84	73	378	257	24	10	1.580	1.062	2.023	1.592
019	CASAL DI PRINCIPE	107	90	727	500	25	11	470	279	3.049	2.369
020	CASALUCE	35	28	240	167	13	3	179	124	1.205	880
103	CASAPESENNA	54	46	181	111	4	3	120	73	1.299	950
021	CASAPULLA	58	43	214	158	31	12	473	303	890	660
022	CASERTA	757	623	1.631	1.059	187	79	10.705	6.644	6.067	4.587
023	CASTEL CAMPAGNANO	14	12	276	143	14	5	58	37	195	127
024	CASTEL DI SASSO	7	5	157	88	6	—	27	17	195	125
025	CASTELLO DEL MATESE	3	1	81	37	3	—	84	45	268	190
026	CASTEL MORRONE	21	16	410	211	63	12	124	92	510	391
027	CASTEL VOLTURNO	70	61	432	285	71	37	426	295	946	766
102	CELLOLE	25	23	384	239	31	15	225	160	1.368	886
028	CERVINO	27	22	171	114	11	5	127	79	1.059	655
029	CESA	14	11	73	27	—	—	340	228	1.062	746
030	CIORLANO	2	2	64	34	1	—	22	14	129	89
031	CONCA DELLA CAMPANIA	19	18	158	78	25	9	62	42	337	195
032	CURTI	56	43	293	195	32	9	376	245	1.035	721
033	DRAGONI	18	14	130	81	4	2	138	87	359	239
101	FALCIANO DEL MASSICO	16	12	258	164	9	3	137	102	853	485
034	FONTEGRECA	4	3	76	35	2	—	51	36	202	137
035	FORMICOLA	11	10	114	73	7	2	96	63	224	143
036	FRANCOLISE	8	7	355	242	36	7	157	94	963	530
037	FRIGNANO	54	36	259	183	20	14	254	173	1.242	837
038	GALLO	4	4	127	77	52	9	30	20	151	90
039	GALLUCCIO	12	11	206	120	13	4	93	62	430	268
040	GIANO VETUSTO	—	—	21	14	1	—	65	45	93	82
041	GIOIA SANNITICA	21	18	490	261	23	4	124	63	582	393
042	GRAZZANISE	34	29	367	231	28	8	296	201	1.239	743
043	GRICIGNANO DI AVERSA	14	11	111	72	3	3	122	84	1.626	1.015
044	LETINO	4	4	101	49	1	—	24	16	154	103
045	LIBERI	4	3	93	56	11	4	46	27	339	196
046	LUSCIANO	42	32	414	264	22	12	372	265	1.738	1.201
047	MACERATA CAMPANIA	39	34	479	316	31	9	332	245	1.679	1.127
048	MADDALONI	183	143	1.629	1.083	108	56	1.687	1.149	4.899	3.493
049	MARCIANISE	114	91	857	485	66	35	1.966	1.243	5.643	4.261
050	MARZANO APPIO	12	10	215	141	25	3	157	104	563	374

segue TAV. 9 — Popolazione residente attiva in condizione professionale, per sesso, settore di attività economica e posizione nella professione

A — TOTALE

Codice dei Comuni	COMUNI	POSIZIONE NELLA PROFESSIONE									
		IMPRENDITORI E LIBERI PROFESSIONISTI		LAVORATORI IN PROPRIO		COADIUVANTI		DIRIGENTI E IMPIEGATI		LAVORATORI DIPENDENTI	
		MF	M	MF	M	MF	M	MF	M	MF	M
051	MIGNANO MONTE LUNGO	19	16	250	133	4	3	145	85	539	391
052	MONDRAGONE	132	115	1.662	1.157	227	74	946	563	3.469	2.299
053	ORTA DI ATELLA	51	42	264	200	21	9	301	212	1.735	1.361
054	PARETE	32	26	475	325	50	5	325	198	1.437	873
055	PASTORANO	8	5	71	40	6	5	119	88	554	398
056	PIANA DI MONTE VERNA	20	17	230	128	38	12	97	67	403	323
057	PIEDIMONTE MATESE	72	65	475	309	85	35	955	568	1.728	1.243
058	PIETRAMELARA	36	20	258	158	7	4	216	149	720	503
059	PIETRAVAIRANO	15	14	275	164	24	7	156	90	614	391
060	PIGNATARO MAGGIORE	27	25	338	208	26	18	400	281	918	631
061	PONTELATONE	16	15	189	126	33	8	66	41	259	162
062	PORTICO DI CASERTA	22	18	311	198	26	8	261	173	767	546
063	PRATA SANNITA	4	3	217	99	6	—	62	37	337	248
064	PRATELLA	—	—	172	73	1	—	45	26	474	309
065	PRESENZANO	3	3	132	59	1	—	129	92	414	240
066	RAVISCANINA	6	5	74	54	9	2	69	46	384	224
067	RECALE	32	26	171	110	18	10	353	246	892	735
068	RIARDO	12	12	92	46	3	2	116	76	450	337
069	ROCCA D'EVANDRO	9	6	263	118	5	4	126	69	734	482
070	ROCCAMONFINA	41	32	285	161	7	1	198	118	542	381
071	ROCCAROMANA	4	4	98	44	3	3	49	25	224	139
072	ROCCHETTA E CROCE	3	2	37	17	—	—	30	20	112	72
073	RUVIANO	6	5	320	193	87	10	86	52	247	162
074	SAN CIPRIANO D'AVERSA	109	92	376	264	11	7	394	245	2.345	1.819
075	SAN FELICE A CANCELLO	84	63	566	359	37	16	574	414	3.292	2.024
076	SAN GREGORIO MATESE	2	2	175	124	51	3	50	31	148	104
077	SAN MARCELLINO	56	43	369	241	38	21	317	204	1.504	1.069
104	SAN MARCO EVANGELISTA	31	25	150	86	12	3	194	150	821	645
078	SAN NICOLA LA STRADA	99	84	340	233	22	12	1.445	951	2.034	1.625
079	SAN PIETRO INFINE	7	5	42	15	3	1	59	31	164	120
080	SAN POTITO SANNITICO	15	14	129	73	7	1	70	40	356	224
081	SAN PRISCO	52	46	422	286	45	26	395	263	1.287	927
082	SANTA MARIA A VICO	117	101	510	325	53	28	566	330	2.084	1.346
083	SANTA MARIA CAPUA VETERE	354	304	1.278	926	185	75	3.044	1.777	4.456	2.784
084	SANTA MARIA LA FOSSA	3	2	129	84	12	7	93	52	452	346
085	SAN TAMMARO	15	11	156	89	5	3	116	94	400	278
086	SANT'ANGELO D'ALIFE	16	12	125	78	17	1	131	77	596	326
087	SANT'ARPINO	70	54	248	181	18	13	411	305	1.698	1.380
088	SESSA AURUNCA	127	107	1.339	775	123	34	1.414	906	4.359	3.015
089	SPARANISE	41	37	343	234	15	4	544	347	1.086	732
090	SUCCIVO	23	21	181	106	5	4	246	167	913	736
091	TEANO	64	49	873	514	36	23	895	536	2.918	1.749
092	TEVEROLA	47	41	173	109	10	5	279	187	1.465	1.086
093	TORA E PICCILLI	7	5	89	49	3	1	79	53	210	135
094	TRENTOLA-DUCENTA	42	33	365	203	4	3	420	279	1.822	1.217
095	VAIRANO PATENORA	56	41	550	308	37	17	335	207	934	675
096	VALLE AGRICOLA	1	1	65	39	1	—	34	22	492	296
097	VALLE DI MADDALONI	8	5	152	96	2	—	77	61	297	208
098	VILLA DI BRIANO	26	23	201	133	6	—	168	111	792	577
099	VILLA LITERNO	39	22	249	172	10	6	217	144	2.120	1.180
100	VITULAZIO	25	21	245	142	25	7	273	182	832	536
	TOTALE PROVINCIA	4.972	4.095	34.832	21.828	3.063	1.146	48.811	31.149	123.762	86.159

segue TAV. 9 — Popolazione residente attiva in condizione professionale, per sesso,
settore di attività economica e posizione nella professione

B — AGRICOLTURA, CACCIA, FORESTE E PESCA

Codice dei Comuni	COMUNI	POSIZIONE NELLA PROFESSIONE									
		IMPRENDITORI E LIBERI PROFESSIONISTI		LAVORATORI IN PROPRIO		COADIUVANTI		DIRIGENTI E IMPIEGATI		LAVORATORI DIPENDENTI	
		MF	M	MF	M	MF	M	MF	M	MF	M
001	AILANO	—	—	77	47	—	—	—	—	116	33
002	ALIFE	1	1	400	215	37	3	3	2	539	242
003	ALVIGNANO	3	3	256	149	13	6	4	2	282	101
004	ARIENZO	1	1	45	17	2	1	6	5	282	112
005	AVERSA	8	8	229	171	13	4	20	16	678	371
006	BAIA E LATINA	1	—	142	87	38	7	—	—	133	57
007	BELLONA	1	—	197	109	18	3	1	—	245	44
008	CAIANELLO	—	—	86	41	2	1	—	—	94	42
009	CAIAZZO	—	—	537	276	100	9	5	3	120	54
010	CALVI RISORTA	1	1	84	44	3	—	—	—	198	45
011	CAMIGLIANO	—	—	25	10	—	—	—	—	32	8
012	CANCELLO ED ARNONE	1	1	225	130	8	1	6	6	352	138
013	CAPODRISE	—	—	54	24	2	—	2	2	21	8
014	CAPRIATI A VOLTURNO	—	—	115	51	—	—	1	—	61	13
015	CAPUA	—	—	244	163	19	4	10	7	112	63
016	CARINARO	—	—	17	9	2	1	1	1	73	23
017	CARINOLA	—	—	324	193	9	7	11	5	909	377
018	CASAGIOVE	4	4	72	39	3	—	8	6	82	59
019	CASAL DI PRINCIPE	17	15	419	304	9	1	7	5	904	391
020	CASALUCE	—	—	93	60	10	1	—	—	239	103
103	CASAPESENNA	2	1	89	59	2	1	—	—	439	151
021	CASAPULLA	—	—	46	32	4	2	3	2	33	21
022	CASERTA	5	4	291	153	4	1	59	50	175	115
023	CASTEL CAMPAGNANO	—	—	235	108	9	4	—	—	71	23
024	CASTEL DI SASSO	—	—	137	73	6	—	—	—	109	56
025	CASTELLO DEL MATESE	—	—	48	18	2	—	1	1	107	51
026	CASTEL MORRONE	—	—	290	140	48	7	3	2	118	64
027	CASTEL VOLTURNO	—	—	188	121	24	15	4	3	160	91
102	CELLOLE	1	1	222	122	10	2	3	3	527	155
028	CERVINO	—	—	54	35	3	1	3	3	564	259
029	CESA	—	—	16	5	—	—	1	—	211	29
030	CIORLANO	—	—	55	30	—	—	2	1	78	42
031	CONCA DELLA CAMPANIA	2	2	126	60	21	7	—	—	147	54
032	CURTI	6	3	114	63	9	—	1	1	80	35
033	DRAGONI	1	1	76	47	3	1	—	—	142	58
101	FALCIANO DEL MASSICO	1	—	155	100	8	2	2	1	477	188
034	FONTEGRECA	1	—	52	19	—	—	—	—	44	11
035	FORMICOLA	1	—	49	36	4	1	—	—	128	62
036	FRANCOLISE	1	1	281	193	29	3	4	4	371	132
037	FRIGNANO	4	3	93	67	6	3	4	3	418	185
038	GALLO	—	—	114	69	50	9	—	—	52	13
039	GALLUCCIO	—	—	122	62	6	1	2	2	207	90
040	GIANO VETUSTO	—	—	13	9	—	—	—	—	—	—
041	GIOIA SANNITICA	3	3	436	227	19	3	3	3	363	206
042	GRAZZANISE	2	2	227	139	21	4	4	3	515	167
043	GRICIGNANO DI AVERSA	2	2	38	22	—	—	1	—	228	18
044	LETINO	—	—	86	39	—	—	—	—	55	28
045	LIBERI	—	—	52	27	8	2	—	—	170	64
046	LUSCIANO	3	2	225	134	12	3	3	1	510	232
047	MACERATA CAMPANIA	—	—	281	162	22	4	8	8	186	40
048	MADDALONI	7	5	459	243	18	3	11	5	651	286
049	MARCIANISE	2	2	365	186	15	5	8	7	485	113
050	MARZANO APPIO	—	—	118	63	18	1	1	1	248	119

segue TAV. 9 — Popolazione residente attiva in condizione professionale, per sesso, settore di attività economica e posizione nella professione

B — AGRICOLTURA, CACCIA, FORESTE E PESCA

Codice dei Comuni	COMUNI	POSIZIONE NELLA PROFESSIONE									
		IMPRENDITORI E LIBERI PROFESSIONISTI		LAVORATORI IN PROPRIO		COADIUVANTI		DIRIGENTI E IMPIEGATI		LAVORATORI DIPENDENTI	
		MF	M	MF	M	MF	M	MF	M	MF	M
051	MIGNANO MONTE LUNGO	1	1	131	52	—	—	—	—	109	66
052	MONDRAGONE	8	5	890	618	137	26	9	6	1.411	581
053	ORTA DI ATELLA	2	2	93	64	4	1	1	1	291	155
054	PARETE	1	1	335	226	43	2	2	2	705	285
055	PASTORANO	—	—	13	8	2	2	1	—	202	82
056	PIANA DI MONTE VERNA	—	—	161	81	32	8	2	2	149	119
057	PIEDIMONTE MATESE	—	—	174	104	28	8	15	14	328	223
058	PIETRAMELARA	10	7	127	71	2	1	1	1	293	162
059	PIETRAVAIRANO	—	—	166	84	14	1	3	2	258	91
060	PIGNATARO MAGGIORE	—	—	164	91	6	2	1	—	192	42
061	PONTELATONE	1	1	148	95	28	4	5	3	91	30
062	PORTICO DI CASERTA	1	1	204	114	18	3	3	3	140	29
063	PRATA SANNITA	—	—	160	68	3	—	2	1	51	19
064	PRATELLA	—	—	131	49	—	—	—	—	244	110
065	PRESENZANO	—	—	91	39	1	—	—	—	178	66
066	RAVISCANINA	—	—	36	27	8	1	1	1	195	72
067	RECALE	—	—	72	44	4	—	3	2	47	19
068	RIARDO	—	—	31	18	1	—	1	1	87	41
069	ROCCA D'EVANDRO	—	—	201	81	1	1	2	—	241	66
070	ROCCAMONFINA	—	—	164	83	3	—	1	—	260	144
071	ROCCAROMANA	—	—	75	32	1	1	—	—	65	33
072	ROCCHETTA E CROCE	—	—	28	11	—	—	—	—	40	13
073	RUVIANO	—	—	274	159	83	9	1	1	135	72
074	SAN CIPRIANO D'AVERSA	8	3	219	161	4	1	4	2	547	191
075	SAN FELICE A CANCELLO	4	3	239	138	11	2	4	4	1.548	592
076	SAN GREGORIO MATESE	—	—	149	108	50	2	—	—	36	15
077	SAN MARCELLINO	2	—	197	116	21	8	3	1	514	225
104	SAN MARCO EVANGELISTA	1	1	91	50	6	—	2	2	79	15
078	SAN NICOLA LA STRADA	2	2	49	23	—	—	5	5	62	33
079	SAN PIETRO INFINE	—	—	18	3	—	—	—	—	67	35
080	SAN POTITO SANNITICO	—	—	84	47	3	—	3	2	159	59
081	SAN PRISCO	—	—	113	67	9	2	2	2	98	48
082	SANTA MARIA A VICO	3	3	173	93	4	—	—	—	500	190
083	SANTA MARIA CAPUA VETERE	4	3	367	234	40	5	16	16	213	127
084	SANTA MARIA LA FOSSA	1	1	82	51	8	3	3	3	142	93
085	SAN TAMMARO	—	—	88	43	—	—	2	2	143	66
086	SANT'ANGELO D'ALIFE	1	1	75	48	15	—	1	1	414	168
087	SANT'ARPINO	2	2	32	25	2	2	—	—	64	36
088	SESSA AURUNCA	5	4	729	341	55	9	17	12	1.428	475
089	SPARANISE	1	1	150	92	6	2	4	3	257	138
090	SUCCIVO	1	1	48	24	1	1	—	—	81	37
091	TEANO	2	2	534	275	10	5	11	5	1.376	637
092	TEVEROLA	3	3	42	28	—	—	2	1	134	64
093	TORA E PICCILLI	—	—	47	22	1	—	—	—	66	24
094	TRENTOLA-DUCENTA	5	2	238	130	2	1	3	2	895	462
095	VAIRANO PATENORA	9	5	303	137	1	—	4	2	278	113
096	VALLE AGRICOLA	—	—	21	17	—	—	1	1	157	68
097	VALLE DI MADDALONI	—	—	102	57	1	—	2	1	81	42
098	VILLA DI BRIANO	1	1	125	81	5	—	—	—	275	129
099	VILLA LITERNO	—	—	104	73	7	4	9	6	1.237	392
100	VITULAZIO	1	1	138	79	16	1	3	3	267	62
	TOTALE PROVINCIA	162	123	17.220	9.784	1.366	252	371	280	30.371	12.498

segue TAV. 9 — Popolazione residente attiva in condizione professionale, per sesso, settore di attività economica e posizione nella professione

C — INDUSTRIE

Codice dei Comuni	COMUNI	POSIZIONE NELLA PROFESSIONE									
		IMPRENDITORI E LIBERI PROFESSIONISTI		LAVORATORI IN PROPRIO		COADIUVANTI		DIRIGENTI E IMPIEGATI		LAVORATORI DIPENDENTI	
		MF	M	MF	M	MF	M	MF	M	MF	M
001	AILANO	5	4	8	7	—	—	7	6	153	132
002	ALIFE	10	10	40	32	2	2	31	22	368	295
003	ALVIGNANO	5	5	39	33	—	—	13	11	259	240
004	ARIENZO	15	12	26	22	5	5	16	11	438	320
005	AVERSA	38	34	241	218	16	11	566	431	3.983	2.764
006	BAIA E LATINA	1	1	27	24	—	—	12	9	124	107
007	BELLONA	2	1	19	16	—	—	35	25	432	364
008	CAIANELLO	1	—	13	13	—	—	11	9	82	66
009	CAIAZZO	1	—	50	44	2	1	29	24	235	207
010	CALVI RISORTA	11	11	29	21	2	1	25	20	580	490
011	CAMIGLIANO	—	—	13	10	2	2	15	11	188	140
012	CANCELLO ED ARNONE	9	9	24	22	—	—	18	14	398	340
013	CAPODRISE	5	3	22	21	—	—	29	24	768	561
014	CAPRIATI A VOLTURNO	2	2	10	8	3	2	20	17	150	143
015	CAPUA	17	17	65	54	3	2	371	273	1.624	1.169
016	CARINARO	3	3	10	10	—	—	35	27	734	494
017	CARINOLA	5	5	43	36	2	2	38	31	407	334
018	CASAGIOVE	8	8	83	75	3	3	406	312	1.106	866
019	CASAL DI PRINCIPE	25	23	94	82	3	2	52	43	1.749	1.655
020	CASALUCE	15	15	35	29	—	—	24	21	702	559
103	CASAPESENNA	31	31	21	19	2	2	18	12	763	712
021	CASAPULLA	13	12	53	47	4	—	69	46	572	422
022	CASERTA	69	65	215	175	16	12	1.367	1.092	2.986	2.306
023	CASTEL CAMPAGNANO	4	4	11	10	—	—	9	7	74	65
024	CASTEL DI SASSO	—	—	9	8	—	—	3	2	51	41
025	CASTELLO DEL MATESE	—	—	7	7	—	—	4	2	51	45
026	CASTEL MORRONE	—	—	22	21	5	2	10	7	236	209
027	CASTEL VOLTURNO	15	14	39	37	5	3	84	67	411	372
102	CELLOLE	—	—	40	39	1	1	42	36	605	539
028	CERVINO	3	3	24	19	3	1	17	12	333	263
029	CESA	6	5	12	10	—	—	25	20	537	468
030	CIORLANO	—	—	2	2	—	—	2	—	26	25
031	CONCA DELLA CAMPANIA	5	5	4	3	1	1	7	7	130	93
032	CURTI	3	3	48	42	4	3	80	68	601	413
033	DRAGONI	—	—	14	13	—	—	35	27	105	90
101	FALCIANO DEL MASSICO	1	1	28	22	1	1	11	9	219	160
034	FONTEGRECA	2	2	3	3	1	—	1	1	81	77
035	FORMICOLA	2	2	14	13	—	—	4	3	37	32
036	FRANCOLISE	—	—	13	13	1	1	27	17	496	320
037	FRIGNANO	9	9	25	21	5	5	44	32	539	413
038	GALLO	2	2	2	1	—	—	4	4	48	45
039	GALLUCCIO	4	4	17	16	—	—	7	7	142	119
040	GIANO VETUSTO	—	—	3	2	—	—	3	3	41	37
041	GIOIA SANNITICA	4	3	14	14	—	—	7	4	111	102
042	GRAZZANISE	4	4	29	27	1	1	22	16	433	349
043	GRICIGNANO DI AVERSA	3	3	21	19	3	3	28	17	1.169	820
044	LETINO	2	2	6	4	—	—	6	4	76	60
045	LIBERI	—	—	13	13	—	—	6	2	115	97
046	LUSCIANO	—	—	61	58	4	4	43	36	765	577
047	MACERATA CAMPANIA	12	12	67	62	5	4	39	26	1.104	767
048	MADDALONI	14	11	111	101	9	8	275	226	2.722	2.044
049	MARCIANISE	11	11	98	83	9	7	260	204	3.638	2.903
050	MARZANO APPIO	1	1	23	20	1	—	16	15	202	167

segue TAV. 9 — **Popolazione residente attiva in condizione professionale, per sesso, settore di attività economica e posizione nella professione**

C — INDUSTRIE

Codice dei Comuni	COMUNI	POSIZIONE NELLA PROFESSIONE									
		IMPRENDITORI E LIBERI PROFESSIONISTI		LAVORATORI IN PROPRIO		COADIUVANTI		DIRIGENTI E IMPIEGATI		LAVORATORI DIPENDENTI	
		MF	M	MF	M	MF	M	MF	M	MF	M
051	MIGNANO MONTE LUNGO	2	2	43	37	—	—	14	7	254	175
052	MONDRAGONE	9	8	183	169	16	13	76	60	1.199	1.026
053	ORTA DI ATELLA	14	13	47	43	1	1	41	36	1.096	925
054	PARETE	1	1	39	38	2	2	23	20	484	369
055	PASTORANO	2	2	14	12	—	—	14	11	279	248
056	PIANA DI MONTE VERNA	6	6	22	21	—	—	12	10	161	135
057	PIEDIMONTE MATESE	10	10	65	52	9	6	89	69	893	661
058	PIETRAMELARA	2	2	29	22	—	—	38	30	255	201
059	PIETRAVAIRANO	2	2	39	35	2	1	13	10	215	181
060	PIGNATARO MAGGIORE	9	9	27	23	8	6	45	39	532	421
061	PONTELATONE	2	2	13	13	3	3	5	5	97	76
062	PORTICO DI CASERTA	4	3	22	20	—	—	22	14	417	366
063	PRATA SANNITA	1	1	19	14	—	—	2	1	144	134
064	PRATELLA	—	—	12	11	—	—	2	2	167	154
065	PRESENZANO	3	3	6	6	—	—	14	10	159	110
066	RAVISCANINA	3	3	6	6	—	—	1	1	96	85
067	RECALE	11	11	26	22	2	1	48	36	550	472
068	RIARDO	6	6	8	8	—	—	33	30	288	234
069	ROCCA D'EVANDRO	3	2	16	13	3	2	9	6	328	295
070	ROCCAMONFINA	6	6	34	27	—	—	16	13	155	144
071	ROCCAROMANA	1	1	6	5	—	—	6	—	99	73
072	ROCCHETTA E CROCE	1	1	3	3	—	—	5	5	51	42
073	RUVIANO	—	—	23	20	—	—	11	7	56	49
074	SAN CIPRIANO D'AVERSA	57	54	33	32	1	1	52	42	1.462	1.337
075	SAN FELICE A CANCELLO	5	3	75	64	4	3	91	83	1.179	955
076	SAN GREGORIO MATESE	—	—	4	4	—	—	2	2	42	39
077	SAN MARCELLINO	8	6	54	46	10	7	38	31	699	593
104	SAN MARCO EVANGELISTA	5	4	13	12	—	—	64	52	502	421
078	SAN NICOLA LA STRADA	21	19	57	48	—	—	337	276	1.269	1.016
079	SAN PIETRO INFINE	—	—	7	5	1	—	6	5	59	56
080	SAN POTITO SANNITICO	4	4	14	13	—	—	3	2	141	129
081	SAN PRISCO	7	7	47	41	3	1	62	44	780	546
082	SANTA MARIA A VICO	31	29	99	76	10	6	80	61	1.223	868
083	SANTA MARIA CAPUA VETERE	37	33	159	146	16	9	389	284	2.450	1.308
084	SANTA MARIA LA FOSSA	—	—	8	8	1	1	8	4	215	176
085	SAN TAMMARO	1	1	18	18	—	—	10	9	170	142
086	SANT'ANGELO D'ALIFE	1	—	14	13	—	—	3	3	113	105
087	SANT'ARPINO	10	10	66	54	2	1	62	52	1.152	952
088	SESSA AURUNCA	22	21	139	123	10	5	146	129	1.987	1.784
089	SPARANISE	6	6	49	42	—	—	89	78	575	402
090	SUCCIVO	6	6	34	29	1	1	40	31	609	530
091	TEANO	6	6	56	52	4	4	89	69	803	598
092	TEVEROLA	8	8	28	22	1	—	71	50	1.024	749
093	TORA E PICCILLI	3	3	16	13	—	—	4	3	96	80
094	TRENTOLA-DUCENTA	8	8	35	33	1	1	42	32	553	444
095	VAIRANO PATENORA	6	6	63	57	5	5	19	15	349	299
096	VALLE AGRICOLA	—	—	7	5	—	—	1	—	130	104
097	VALLE DI MADDALONI	—	—	14	13	—	—	17	15	123	93
098	VILLA DI BRIANO	12	12	23	19	—	—	20	19	362	318
099	VILLA LITERNO	6	5	26	23	1	1	31	27	683	615
100	VITULAZIO	2	2	27	25	1	—	37	27	435	368
	TOTALE PROVINCIA	768	719	3.847	3.377	242	173	6.680	5.239	61.059	48.001

segue TAV. 9 — Popolazione residente attiva in condizione professionale, per sesso,
settore di attività economica e posizione nella professione

D — ALTRE ATTIVITÀ

Codice dei Comuni	COMUNI	POSIZIONE NELLA PROFESSIONE									
		IMPRENDITORI E LIBERI PROFESSIONISTI		LAVORATORI IN PROPRIO		COADIUVANTI		DIRIGENTI E IMPIEGATI		LAVORATORI DIPENDENTI	
		MF	M	MF	M	MF	M	MF	M	MF	M
001	AILANO	9	7	25	13	—	—	96	69	102	75
002	ALIFE	28	25	166	108	24	8	288	192	211	177
003	ALVIGNANO	25	21	115	63	7	5	224	122	320	248
004	ARIENZO	23	17	72	40	6	5	129	71	151	122
005	AVERSA	403	339	913	617	115	64	3.776	2.371	2.684	2.270
006	BAIA E LATINA	6	5	49	30	3	2	75	43	84	63
007	BELLONA	17	11	90	56	3	1	120	69	149	124
008	CAIANELLO	9	6	25	14	1	—	110	79	90	64
009	CAIAZZO	37	21	115	62	10	6	287	166	212	163
010	CALVI RISORTA	20	16	97	60	7	4	324	210	233	181
011	CAMIGLIANO	2	1	32	13	2	2	57	41	48	42
012	CANCELLO ED ARNONE	16	14	66	34	—	—	162	100	169	144
013	CAPODRISE	11	8	92	50	7	2	253	158	249	216
014	CAPRIATI A VOLTURNO	6	6	31	17	3	3	71	44	82	63
015	CAPUA	103	90	372	211	73	35	1.330	758	907	672
016	CARINARO	10	9	31	19	2	2	115	78	179	157
017	CARINOLA	47	38	134	80	14	6	418	258	276	226
018	CASAGIOVE	72	61	223	143	18	7	1.166	744	835	667
019	CASAL DI PRINCIPE	65	52	214	114	13	8	411	231	396	323
020	CASALUCE	20	13	112	78	3	2	155	103	264	218
103	CASAPESENNA	21	14	71	33	—	—	102	61	97	87
021	CASAPULLA	45	31	115	79	23	10	401	255	285	217
022	CASERTA	683	554	1.125	731	167	66	9.279	5.502	2.906	2.166
023	CASTEL CAMPAGNANO	10	8	30	25	5	1	49	30	50	39
024	CASTEL DI SASSO	7	5	11	7	—	—	24	15	35	28
025	CASTELLO DEL MATESE	3	1	26	12	1	—	79	42	110	94
026	CASTEL MORRONE	21	16	98	50	10	3	111	83	156	118
027	CASTEL VOLTURNO	55	47	205	127	42	19	338	225	375	303
102	CELLOLE	24	22	122	78	20	12	180	121	236	192
028	CERVINO	24	19	93	60	5	3	107	64	162	133
029	CESA	8	6	45	12	—	—	314	208	314	249
030	CIORLANO	2	2	7	2	1	—	18	13	25	22
031	CONCA DELLA CAMPANIA	12	11	28	15	3	1	55	35	60	48
032	CURTI	47	37	131	90	19	6	295	176	354	273
033	DRAGONI	17	13	40	21	1	1	103	60	112	91
101	FALCIANO DEL MASSICO	14	11	75	42	—	—	124	92	157	137
034	FONTEGRECA	1	1	21	13	1	—	50	35	77	49
035	FORMICOLA	8	8	51	24	3	1	92	60	59	49
036	FRANCOLISE	7	6	61	36	6	3	126	73	96	78
037	FRIGNANO	41	24	141	95	9	6	206	138	285	239
038	GALLO	2	2	11	7	2	—	26	16	51	32
039	GALLUCCIO	8	7	67	42	7	3	84	53	81	59
040	GIANO VETUSTO	—	—	5	3	1	—	62	42	52	45
041	GIOIA SANNITICA	14	12	40	20	4	1	114	56	108	85
042	GRAZZANISE	28	23	111	65	6	3	270	182	291	227
043	GRICIGNANO DI AVERSA	9	6	52	31	—	—	93	67	229	177
044	LETINO	2	2	9	6	1	—	18	12	23	15
045	LIBERI	4	3	28	16	3	2	40	25	54	35
046	LUSCIANO	39	30	128	72	6	5	326	228	463	392
047	MACERATA CAMPANIA	27	22	131	92	4	1	285	211	389	320
048	MADDALONI	162	127	1.059	739	81	45	1.401	918	1.526	1.163
049	MARCIANISE	101	78	394	216	42	23	1.698	1.032	1.520	1.245
050	MARZANO APPIO	11	9	74	58	6	2	140	88	113	88

segue TAV. 9 — Popolazione residente attiva in condizione professionale, per sesso, settore di attività economica e posizione nella professione

D — ALTRE ATTIVITÀ

Codice dei Comuni	COMUNI	POSIZIONE NELLA PROFESSIONE									
		IMPRENDITORI E LIBERI PROFESSIONISTI		LAVORATORI IN PROPRIO		COADIUVANTI		DIRIGENTI E IMPIEGATI		LAVORATORI DIPENDENTI	
		MF	M	MF	M	MF	M	MF	M	MF	M
051	MIGNANO MONTE LUNGO	16	13	76	44	4	3	131	78	176	150
052	MONDRAGONE	115	102	589	370	74	35	861	497	859	692
053	ORTA DI ATELLA	35	27	124	93	16	7	259	175	348	281
054	PARETE	30	24	101	61	5	1	300	176	248	219
055	PASTORANO	6	3	44	20	4	3	104	77	73	68
056	PIANA DI MONTE VERNA	14	11	47	26	6	4	83	55	93	69
057	PIEDIMONTE MATESE	62	55	236	153	48	21	851	485	507	359
058	PIETRAMELARA	24	11	102	65	5	3	177	118	172	140
059	PIETRAVAIRANO	13	12	70	45	8	5	140	78	141	119
060	PIGNATARO MAGGIORE	18	16	147	94	12	10	354	242	194	168
061	PONTELATONE	13	12	28	18	2	1	56	33	71	56
062	PORTICO DI CASERTA	17	14	85	64	8	5	236	156	210	151
063	PRATA SANNITA	3	2	38	17	3	—	58	35	142	95
064	PRATELLA	—	—	29	13	1	—	43	24	63	45
065	PRESENZANO	—	—	35	14	—	—	115	82	77	64
066	RAVISCANINA	3	2	32	21	1	1	67	44	93	67
067	RECALE	21	15	73	44	12	9	302	208	295	244
068	RIARDO	6	6	53	20	2	2	82	45	75	62
069	ROCCA D'EVANDRO	6	4	46	24	1	1	115	63	165	121
070	ROCCAMONFINA	35	26	87	51	4	1	181	105	127	93
071	ROCCAROMANA	3	3	17	7	2	2	43	25	60	33
072	ROCCHETTA E CROCE	2	1	6	3	—	—	25	15	21	17
073	RUVIANO	6	5	23	14	4	1	74	44	56	41
074	SAN CIPRIANO D'AVERSA	44	35	124	71	6	5	338	201	336	291
075	SAN FELICE A CANCELLO	75	57	252	157	22	11	479	327	565	477
076	SAN GREGORIO MATESE	2	2	22	12	1	1	48	29	70	50
077	SAN MARCELLINO	46	37	118	79	7	6	276	172	291	251
104	SAN MARCO EVANGELISTA	25	20	46	24	6	3	128	96	240	209
078	SAN NICOLA LA STRADA	76	63	234	162	22	12	1.103	670	703	576
079	SAN PIETRO INFINE	7	5	17	7	2	1	53	26	38	29
080	SAN POTITO SANNITICO	11	10	31	13	4	1	64	36	56	36
081	SAN PRISCO	45	39	262	178	33	23	331	217	409	333
082	SANTA MARIA A VICO	83	69	238	156	39	22	486	269	361	288
083	SANTA MARIA CAPUA VETERE	313	268	752	546	129	61	2.639	1.477	1.793	1.349
084	SANTA MARIA LA FOSSA	2	1	39	25	3	3	82	45	95	77
085	SAN TAMMARO	14	10	50	28	5	3	104	83	87	70
086	SANT'ANGELO D'ALIFE	14	11	36	17	2	1	127	73	69	53
087	SANT'ARPINO	58	42	150	102	14	10	349	253	482	392
088	SESSA AURUNCA	100	82	471	311	58	20	1.251	765	944	756
089	SPARANISE	34	30	144	100	9	2	451	266	254	192
090	SUCCIVO	16	14	99	53	3	2	206	136	223	169
091	TEANO	56	41	283	187	22	14	795	462	739	514
092	TEVEROLA	36	30	103	59	9	5	206	136	307	273
093	TORA E PICCILLI	4	2	26	14	2	1	75	50	48	31
094	TRENTOLA-DUCENTA	29	23	92	40	1	1	375	245	374	311
095	VAIRANO PATENORA	41	30	184	114	31	12	312	190	307	263
096	VALLE AGRICOLA	1	1	37	17	1	—	32	21	205	124
097	VALLE DI MADDALONI	8	5	36	26	1	—	58	45	93	73
098	VILLA DI BRIANO	13	10	53	33	1	—	148	92	155	130
099	VILLA LITERNO	33	17	119	76	2	1	177	111	200	173
100	VITULAZIO	22	18	80	38	8	6	233	152	130	106
	TOTALE PROVINCIA	4.042	3.253	13.765	8.667	1.455	721	41.760	25.630	32.332	25.660

TAV. 10 - Popolazione residente attiva in condizione professionale,

A —

Codice dei Comuni	COMUNI	CLASSI								
		14 - 19			20 - 29			30 - 54		
		Agricoltura, caccia, foreste e pesca	Industrie	Altre attività	Agricoltura, caccia, foreste e pesca	Industrie	Altre attività	Agricoltura, caccia, foreste e pesca	Industrie	Altre attività
001	AILANO	—	8	4	22	39	57	143	113	138
002	ALIFE	16	26	17	144	138	164	686	258	459
003	ALVIGNANO	13	17	34	70	57	146	390	212	443
004	ARIENZO	10	86	19	63	161	100	218	229	214
005	AVERSA	52	238	109	212	1.301	1.410	595	3.033	5.474
006	BAIA E LATINA	14	10	5	52	34	44	192	98	138
007	BELLONA	12	19	10	84	115	75	322	329	267
008	CAIANELLO	2	12	19	25	19	57	136	75	142
009	CAIAZZO	20	4	8	131	67	138	492	222	441
010	CALVI RISORTA	7	41	23	44	112	163	196	432	415
011	CAMIGLIANO	1	1	3	8	47	18	42	155	104
012	CANCELLO ED ARNONE	45	37	15	140	126	109	342	246	248
013	CAPODRISE	—	30	14	10	171	138	54	582	403
014	CAPRIATI A VOLTURNO	—	6	5	15	37	52	113	116	109
015	CAPUA	11	33	62	46	389	608	231	1.509	1.757
016	CARINARO	1	23	9	15	293	89	64	436	209
017	CARINOLA	47	22	28	180	107	207	866	340	536
018	CASAGIOVE	3	43	38	32	350	514	112	1.131	1.608
019	CASAL DI PRINCIPE	55	235	60	294	605	267	857	996	673
020	CASALUCE	10	44	15	73	227	112	227	469	373
103	CASAPESENNA	18	102	10	135	261	68	327	440	186
021	CASAPULLA	2	26	30	8	164	218	59	474	539
022	CASERTA	5	106	234	65	882	2.633	363	3.270	9.398
023	CASTEL CAMPAGNANO	5	7	3	40	18	38	223	62	89
024	CASTEL DI SASSO	2	7	5	33	11	20	181	42	46
025	CASTELLO DEL MATESE	1	2	6	42	20	66	95	35	121
026	CASTEL MORRONE	8	7	15	58	78	102	313	169	242
027	CASTEL VOLTURNO	15	21	26	93	127	240	222	364	666
102	CELLOLE	22	38	35	143	192	164	510	412	335
028	CERVINO	38	72	29	124	140	122	400	159	211
029	CESA	2	31	17	42	163	182	172	355	443
030	CIORLANO	3	3	—	19	11	18	97	14	31
031	CONCA DELLA CAMPANIA	12	22	4	37	43	38	193	72	93
032	CURTI	3	28	25	22	151	191	143	508	566
033	DRAGONI	2	10	10	39	33	55	158	99	176
101	FALCIANO DEL MASSICO	33	36	19	92	66	83	435	143	233
034	FONTEGRECA	—	—	1	13	27	30	68	55	108
035	FORMICOLA	3	1	1	21	14	40	122	39	148
036	FRANCOLISE	22	33	9	125	148	74	448	323	169
037	FRIGNANO	9	45	11	95	190	156	353	353	438
038	GALLO	9	2	15	28	27	17	139	25	52
039	GALLUCCIO	7	20	21	49	50	55	217	83	142
040	GIANO VETUSTO	—	—	1	—	4	30	9	38	76
041	GIOIA SANNITICA	13	6	8	123	32	67	542	92	177
042	GRAZZANISE	18	19	17	140	136	174	522	299	446
043	GRICIGNANO DI AVERSA	8	42	11	51	452	105	191	680	239
044	LETINO	4	9	1	13	29	10	108	46	38
045	LIBERI	9	7	4	25	27	32	163	87	80
046	LUSCIANO	6	39	22	148	266	262	523	540	600
047	MACERATA CAMPANIA	10	53	46	56	263	251	339	842	466
048	MADDALONI	24	152	136	185	727	1.003	765	2.084	2.606
049	MARCIANISE	13	73	62	175	924	862	547	2.807	2.383
050	MARZANO APPIO	8	14	8	35	54	79	280	158	216

per sesso, classe di età e settore di attività economica

TOTALE

DI ETÀ (anni)

55 - 59			60 - 64			65 e più			TOTALE			Codice dei Comuni
Agricoltura, caccia, foreste e pesca	Industrie	Altre attività	Agricoltura, caccia, foreste e pesca	Industrie	Altre attività	Agricoltura, caccia, foreste e pesca	Industrie	Altre attività	Agricoltura, caccia, foreste e pesca	Industrie	Altre attività	
19	8	25	4	4	6	5	1	2	193	173	232	001
106	22	46	19	6	16	9	1	15	980	451	717	002
55	23	41	17	5	16	13	2	11	558	316	691	003
38	19	34	6	4	10	1	1	4	336	500	381	004
69	198	593	12	55	231	8	19	74	948	4.844	7.891	005
41	18	20	11	4	7	4	—	3	314	164	217	006
34	22	20	8	3	5	2	—	2	462	488	379	007
13	1	13	5	—	3	1	—	1	182	107	235	008
89	20	48	25	2	17	5	2	9	762	317	661	009
26	56	39	7	4	20	6	2	21	286	647	681	010
6	13	13	—	2	3	—	—	—	57	218	141	011
52	28	30	11	9	9	2	3	2	592	449	413	012
15	39	44	—	2	7	—	—	6	79	824	612	013
39	22	20	6	3	4	4	1	3	177	185	193	014
62	121	236	21	23	75	14	5	47	385	2.080	2.785	015
11	27	23	2	3	5	—	—	2	93	782	337	016
135	22	73	21	4	27	4	—	18	1.253	495	889	017
15	59	111	6	16	30	1	7	13	169	1.606	2.314	018
106	57	59	28	25	20	16	5	20	1.356	1.923	1.099	019
23	25	32	5	7	13	4	4	9	342	776	554	020
43	28	14	8	3	11	1	1	2	532	835	291	103
13	38	55	4	6	18	—	3	9	86	711	869	021
73	315	1.278	18	58	434	10	22	183	534	4.653	14.160	022
37	11	10	8	—	4	2	—	—	315	98	144	023
28	1	4	5	1	—	3	1	2	252	63	77	024
15	5	14	5	—	9	—	—	3	158	62	219	025
67	16	28	12	1	6	1	2	3	459	273	396	026
37	35	48	8	7	15	1	—	20	376	554	1.015	027
68	31	35	16	10	9	4	5	4	763	688	582	102
53	7	16	7	1	7	2	1	6	624	380	391	028
9	26	22	1	3	13	2	2	4	228	580	681	029
16	2	3	—	—	—	—	—	1	135	30	53	030
47	9	11	3	1	8	4	—	4	296	147	158	031
36	42	36	3	4	15	3	3	13	210	736	846	032
18	10	14	3	2	10	2	—	8	222	154	273	033
64	13	23	10	2	7	9	—	5	643	260	370	101
13	6	8	3	—	2	—	—	1	97	88	150	034
30	3	13	2	—	6	4	—	5	182	57	213	035
66	29	23	21	4	17	4	—	4	686	537	296	036
46	29	50	15	4	20	7	1	7	525	622	682	037
29	2	3	8	—	3	3	—	2	216	56	92	038
46	14	18	15	2	7	3	1	4	337	170	247	039
2	4	9	2	—	4	—	1	—	13	47	120	040
108	4	18	21	2	6	17	—	4	824	136	280	041
75	26	46	10	9	12	4	—	11	769	489	706	042
12	45	18	6	3	8	1	2	2	269	1.224	383	043
14	5	4	2	1	—	—	—	—	141	90	53	044
27	9	6	6	3	5	—	1	2	230	134	129	045
59	24	56	9	4	18	8	—	4	753	873	962	046
73	59	52	15	9	12	4	1	9	497	1.227	836	047
124	137	324	34	23	102	14	8	58	1.146	3.131	4.229	048
101	182	303	32	25	102	7	5	43	875	4.016	3.755	049
48	12	27	9	4	9	5	1	5	385	243	344	050

segue TAV. 10 — Popolazione residente attiva in condizione professionale,

A —

Codice dei Comuni	COMUNI	CLASSI								
		14 - 19			20 - 29			30 - 54		
		Agricoltura, caccia, foreste e pesca	Industrie	Altre attività	Agricoltura, caccia, foreste e pesca	Industrie	Altre attività	Agricoltura, caccia, foreste e pesca	Industrie	Altre attività
051	MIGNANO MONTE LUNGO	7	48	14	42	105	106	144	140	239
052	MONDRAGONE	63	200	117	374	390	581	1.645	786	1.532
053	ORTA DI ATELLA	23	78	38	76	345	231	227	724	453
054	PARETE	24	28	6	190	185	158	790	312	459
055	PASTORANO	4	8	2	39	37	42	143	235	156
056	PIANA DI MONTE VERNA	2	3	7	39	40	50	239	145	163
057	PIEDIMONTE MATESE	29	25	36	123	214	348	285	744	1.094
058	PIETRAMELARA	16	21	16	62	71	112	299	203	302
059	PIETRAVAIRANO	8	19	13	54	55	102	303	172	213
060	PIGNATARO MAGGIORE	8	8	19	47	107	156	246	456	447
061	PONTELATONE	4	9	4	55	21	45	177	84	107
062	PORTICO DI CASERTA	5	27	27	48	102	165	249	308	324
063	PRATA SANNITA	3	3	8	30	33	43	152	116	147
064	PRATELLA	16	15	4	44	37	36	245	107	81
065	PRESENZANO	24	9	16	48	44	65	170	121	120
066	RAVISCANINA	6	5	6	42	23	51	155	69	120
067	RECALE	1	19	20	23	152	205	79	419	426
068	RIARDO	4	5	4	19	74	43	82	225	145
069	ROCCA D'EVANDRO	10	23	21	56	102	92	275	189	196
070	ROCCAMONFINA	9	7	14	52	42	106	274	135	270
071	ROCCAROMANA	1	11	6	4	30	34	111	62	63
072	ROCCHETTA E CROCE	1	1	—	10	15	10	48	38	39
073	RUVIANO	14	3	2	100	28	41	291	53	102
074	SAN CIPRIANO D'AVERSA	27	172	28	161	466	214	508	863	515
075	SAN FELICE A CANCELLO	97	141	43	366	368	298	1.168	771	902
076	SAN GREGORIO MATESE	3	2	3	28	10	43	175	33	89
077	SAN MARCELLINO	16	62	25	148	226	184	499	475	475
104	SAN MARCO EVANGELISTA	2	22	13	25	129	115	128	395	277
078	SAN NICOLA LA STRADA	4	44	39	24	327	512	78	1.211	1.470
079	SAN PIETRO INFINE	2	5	—	11	15	30	52	41	78
080	SAN POTITO SANNITICO	6	6	3	32	30	41	171	112	111
081	SAN PRISCO	4	39	30	39	235	279	150	588	664
082	SANTA MARIA A VICO	8	251	31	110	407	301	465	718	752
083	SANTA MARIA CAPUA VETERE	18	67	139	74	516	1.120	413	2.277	3.615
084	SANTA MARIA LA FOSSA	4	7	8	32	72	73	155	142	112
085	SAN TAMMARO	3	13	15	36	45	69	171	122	153
086	SANT'ANGELO D'ALIFE	12	5	4	58	27	58	374	94	157
087	SANT'ARPINO	3	69	38	20	378	275	73	784	662
088	SESSA AURUNCA	101	104	88	357	542	626	1.466	1.508	1.750
089	SPARANISE	12	17	16	76	126	202	280	522	562
090	SUCCIVO	6	32	14	14	199	172	97	417	323
091	TEANO	80	73	94	277	271	520	1.324	553	1.114
092	TEVEROLA	4	51	18	27	361	125	122	670	466
093	TORA E PICCILLI	1	5	3	13	23	37	77	73	90
094	TRENTOLA-DUCENTA	31	28	11	260	172	204	761	411	557
095	VAIRANO PATENORA	15	14	22	71	89	183	416	297	586
096	VALLE AGRICOLA	22	7	12	35	39	70	100	77	175
097	VALLE DI MADDALONI	7	13	3	24	32	47	128	101	122
098	VILLA DI BRIANO	15	38	16	73	112	86	277	244	243
099	VILLA LITERNO	41	41	8	301	197	120	923	468	366
100	VITULAZIO	5	4	10	58	92	105	314	378	319
	TOTALE PROVINCIA	1.484	3.875	2.473	8.261	17.883	20.884	32.999	46.338	59.813

per sesso, classe di età e settore di attività economica

TOTALE

DI ETÀ (anni)

55 - 59			60 - 64			65 e più			TOTALE			Codice dei Comuni
Agricoltura, caccia, foreste e pesca	Industrie	Altre attività	Agricoltura, caccia, foreste e pesca	Industrie	Altre attività	Agricoltura, caccia, foreste e pesca	Industrie	Altre attività	Agricoltura, caccia, foreste e pesca	Industrie	Altre attività	
33	17	34	10	2	7	5	1	3	241	313	403	051
274	75	151	85	22	73	14	10	44	2.455	1.483	2.498	052
39	42	41	20	7	13	6	3	6	391	1.199	782	053
61	18	40	15	5	9	6	1	12	1.086	549	684	054
27	24	23	4	2	7	1	3	1	218	309	231	055
52	13	12	11	—	5	1	—	6	344	201	243	056
82	57	129	14	15	60	12	11	37	545	1.066	1.704	057
47	24	27	6	3	9	3	2	14	433	324	480	058
59	21	26	15	3	13	2	1	5	441	271	372	059
45	43	66	12	7	27	5	—	10	363	621	725	060
25	6	12	12	—	1	—	—	1	273	120	170	061
55	24	30	5	2	8	4	2	2	366	465	556	062
26	11	34	5	1	8	—	2	4	216	166	244	063
50	20	11	11	1	2	9	1	2	375	181	136	064
25	7	17	3	1	7	—	—	2	270	182	227	065
29	8	13	7	1	1	1	—	5	240	106	196	066
18	39	38	4	7	8	1	1	6	126	637	703	067
10	29	17	2	1	6	3	1	3	120	335	218	068
76	33	19	17	9	3	11	3	2	445	359	333	069
74	23	28	13	3	9	6	1	7	428	211	434	070
21	7	11	2	2	4	2	—	7	141	112	125	071
6	6	4	3	—	1	—	—	—	68	60	54	072
67	5	12	19	1	4	2	—	2	493	90	163	073
65	86	59	13	13	19	8	5	13	782	1.605	848	074
126	57	91	29	12	38	20	5	21	1.806	1.354	1.393	075
26	3	6	3	—	1	—	—	1	235	48	143	076
54	39	37	15	6	10	5	1	7	737	809	738	077
22	36	29	1	2	8	1	—	3	179	584	445	104
8	90	86	4	7	27	—	5	4	118	1.684	2.138	078
14	9	4	6	3	3	—	—	2	85	73	117	079
32	7	8	6	5	3	2	2	—	249	162	166	080
25	30	60	3	5	29	1	2	18	222	899	1.080	081
81	56	78	13	10	29	3	1	16	680	1.443	1.207	082
105	135	480	20	35	185	10	21	87	640	3.051	5.626	083
39	10	17	5	1	7	1	—	4	236	232	221	084
19	18	11	4	1	9	—	—	3	233	199	260	085
55	4	17	5	1	6	2	—	6	506	131	248	086
4	51	52	—	7	17	—	3	9	100	1.292	1.053	087
232	125	216	55	18	94	23	7	50	2.234	2.304	2.824	088
40	40	71	7	9	24	3	5	17	418	719	892	089
11	33	29	2	8	7	1	1	2	131	690	547	090
205	45	112	36	11	36	11	5	19	1.933	958	1.895	091
24	42	37	2	8	9	2	—	6	181	1.132	661	092
21	15	10	2	2	4	—	1	11	114	119	155	093
71	21	60	13	5	29	7	2	10	1.143	639	871	094
73	32	54	18	10	18	2	—	12	595	442	875	095
19	13	12	3	2	5	—	—	2	179	138	276	096
20	6	12	6	1	7	1	1	5	186	154	196	097
24	16	14	11	6	8	6	1	3	406	417	370	098
80	33	24	10	8	8	2	—	5	1.357	747	531	099
33	24	29	9	3	7	6	1	3	425	502	473	100
5.180	3.607	6.619	1.131	667	2.355	435	226	1.210	49.490	72.596	93.354	

segue TAV. 10 — Popolazione residente attiva in condizione professionale,

B —

Codice dei Comuni	COMUNI	CLASSI								
		14 - 19			20 - 29			30 - 54		
		Agricoltura, caccia, foreste e pesca	Industrie	Altre attività	Agricoltura, caccia, foreste e pesca	Industrie	Altre attività	Agricoltura, caccia, foreste e pesca	Industrie	Altre attività
001	AILANO	—	5	2	7	28	47	51	103	90
002	ALIFE	11	16	16	47	89	109	314	229	328
003	ALVIGNANO	6	14	17	25	52	92	173	196	302
004	ARIENZO	—	46	17	12	108	70	97	196	140
005	AVERSA	24	149	73	114	778	946	365	2.291	3.977
006	BAIA E LATINA	7	6	4	20	23	30	82	90	89
007	BELLONA	1	16	7	12	90	50	117	276	185
008	CAIANELLO	2	7	9	8	13	41	62	67	101
009	CAIAZZO	4	4	4	47	56	91	225	194	291
010	CALVI RISORTA	1	21	20	8	79	113	61	386	286
011	CAMIGLIANO	—	1	3	1	30	14	15	119	74
012	CANCELLO ED ARNONE	23	33	13	51	105	67	162	210	185
013	CAPODRISE	—	22	11	3	119	96	23	433	286
014	CAPRIATI A VOLTURNO	—	5	4	—	32	30	34	111	80
015	CAPUA	7	30	36	29	269	374	127	1.091	1.127
016	CARINARO	—	19	3	6	158	67	20	328	172
017	CARINOLA	6	18	25	58	84	139	400	284	365
018	CASAGIOVE	2	27	19	20	229	313	70	937	1.173
019	CASAL DI PRINCIPE	34	221	37	91	545	184	488	952	447
020	CASALUCE	4	27	10	14	148	82	123	415	286
103	CASAPESENNA	1	94	9	33	234	45	151	416	126
021	CASAPULLA	2	14	16	4	95	131	40	375	389
022	CASERTA	3	65	145	37	531	1.536	214	2.700	6.009
023	CASTEL CAMPAGNANO	2	5	2	17	13	29	88	57	64
024	CASTEL DI SASSO	—	7	1	12	9	16	92	32	35
025	CASTELLO DEL MATESE	—	2	5	15	15	44	41	32	79
026	CASTEL MORRONE	5	6	8	19	62	68	148	153	172
027	CASTEL VOLTURNO	9	19	12	49	105	178	140	327	477
102	CELLOLE	5	29	24	34	160	122	196	383	243
028	CERVINO	12	47	23	44	104	87	204	141	151
029	CESA	—	24	8	1	124	124	29	326	319
030	CIORLANO	1	2	—	8	9	13	51	14	23
031	CONCA DELLA CAMPANIA	3	8	2	11	30	28	78	62	61
032	CURTI	2	19	15	5	79	124	70	387	398
033	DRAGONI	1	7	9	18	27	35	75	85	119
101	FALCIANO DEL MASSICO	7	18	18	32	45	65	192	118	172
034	FONTEGRECA	—	—	1	2	25	16	21	52	73
035	FORMICOLA	—	1	1	11	11	24	63	35	103
036	FRANCOLISE	8	18	7	57	70	41	202	234	118
037	FRIGNANO	4	31	8	28	119	117	183	299	323
038	GALLO	6	2	7	12	26	9	52	22	36
039	GALLUCCIO	4	11	11	21	39	31	93	79	104
040	GIANO VETUSTO	—	—	—	—	3	14	6	34	64
041	GIOIA SANNITICA	6	5	4	55	30	37	299	84	112
042	GRAZZANISE	9	15	10	44	103	126	202	246	314
043	GRICIGNANO DI AVERSA	1	30	6	4	257	81	29	527	173
044	LETINO	1	6	—	6	21	5	51	38	27
045	LIBERI	2	6	4	6	20	18	64	73	49
046	LUSCIANO	1	29	17	30	164	194	283	456	467
047	MACERATA CAMPANIA	6	33	37	14	155	186	141	620	370
048	MADDALONI	11	106	96	53	529	692	376	1.606	1.889
049	MARCIANISE	3	59	47	35	631	581	192	2.321	1.649
050	MARZANO APPIO	2	9	4	12	39	52	132	140	158

per sesso, classe di età e settore di attività economica

MASCHI

DI ETÀ (anni)												Codice dei Comuni
55 - 59			60 - 64			65 e più			TOTALE			
Agricoltura, caccia, foreste e pesca	Industrie	Altre attività	Agricoltura, caccia, foreste e pesca	Industrie	Altre attività	Agricoltura, caccia, foreste e pesca	Industrie	Altre attività	Agricoltura, caccia, foreste e pesca	Industrie	Altre attività	
14	8	20	3	4	4	5	1	1	80	149	164	001
69	20	35	15	6	10	7	1	12	463	361	510	002
32	21	28	14	4	11	11	2	9	261	289	459	003
22	16	21	5	3	5	—	1	2	136	370	255	004
51	177	434	10	46	181	6	17	50	570	3.458	5.661	005
30	18	13	10	4	4	2	—	3	151	141	143	006
18	21	14	6	3	4	2	—	1	156	406	261	007
7	1	10	4	—	2	1	—	—	84	88	163	008
45	18	21	16	2	9	5	2	2	342	276	418	009
12	52	26	5	3	14	3	2	12	90	543	471	010
2	12	7	—	1	1	—	—	—	18	163	99	011
30	26	21	8	9	6	2	2	—	276	385	292	012
8	34	32	—	1	5	—	—	4	34	609	434	013
28	20	14	1	3	3	1	1	2	64	172	133	014
44	107	154	18	15	56	12	3	19	237	1.515	1.766	015
7	27	16	1	2	5	—	—	2	34	534	265	016
98	20	50	17	2	20	3	—	9	582	408	608	017
11	54	83	5	14	24	—	3	10	108	1.264	1.622	018
74	57	35	20	25	13	9	5	12	716	1.805	728	019
18	24	26	3	7	7	2	3	3	164	624	414	020
18	28	7	8	3	7	1	1	1	212	776	195	103
8	35	40	3	5	12	—	3	4	57	527	592	021
48	287	935	16	52	289	5	15	105	323	3.650	9.019	022
20	11	5	6	—	3	2	—	—	135	86	103	023
20	1	2	3	1	—	2	1	1	129	51	55	024
10	5	12	4	—	7	—	—	2	70	54	149	025
34	16	16	7	1	4	—	1	2	213	239	270	026
26	35	31	5	7	11	1	—	12	230	493	721	027
33	30	26	13	10	7	2	3	3	283	615	425	102
31	5	10	5	1	6	2	—	2	298	298	279	028
4	24	15	—	3	9	—	2	—	34	503	475	029
13	2	3	—	—	—	—	—	—	73	27	39	030
24	8	9	3	1	6	4	—	4	123	109	110	031
19	38	26	3	3	11	3	3	8	102	529	582	032
10	9	10	1	2	10	2	—	3	107	130	186	033
49	10	19	5	2	5	6	—	3	291	193	282	101
5	6	7	2	—	1	—	—	—	30	83	98	034
19	3	8	2	—	5	4	—	1	99	50	142	035
49	25	17	14	4	12	3	—	1	333	351	196	036
28	26	39	12	4	10	6	1	5	261	480	502	037
14	2	2	5	—	1	2	—	2	91	52	57	038
25	14	11	10	2	5	2	1	2	155	146	164	039
1	4	8	2	—	4	—	1	—	9	42	90	040
60	3	13	14	1	5	8	—	3	442	123	174	041
48	25	31	10	8	11	2	—	8	315	397	500	042
4	44	14	3	3	5	1	1	2	42	862	281	043
7	4	3	2	1	—	—	—	—	67	70	35	044
15	9	3	6	3	5	—	1	2	93	112	81	045
43	23	34	9	3	11	6	—	4	372	675	727	046
41	56	40	10	7	7	2	—	6	214	871	646	047
68	125	217	23	19	58	11	5	40	542	2.390	2.992	048
55	171	210	24	21	79	4	5	28	313	3.208	2.594	049
27	10	18	7	4	9	4	1	4	184	203	245	050

segue TAV. 10 — Popolazione residente attiva in condizione professionale,

B —

Codice dei Comuni	COMUNI	CLASSI								
		14 - 19			20 - 29			30 - 54		
		Agricoltura, caccia, foreste e pesca	Industrie	Altre attività	Agricoltura, caccia, foreste e pesca	Industrie	Altre attività	Agricoltura, caccia, foreste e pesca	Industrie	Altre attività
051	MIGNANO MONTE LUNGO	3	19	11	18	73	73	70	111	173
052	MONDRAGONE	29	161	84	129	323	387	833	697	1.048
053	ORTA DI ATELLA	9	53	28	25	263	171	135	652	341
054	PARETE	7	22	4	47	120	111	402	267	320
055	PASTORANO	1	7	2	14	29	32	54	209	112
056	PIANA DI MONTE VERNA	2	3	6	19	33	34	141	125	107
057	PIEDIMONTE MATESE	20	18	23	78	162	203	176	546	690
058	PIETRAMELARA	11	8	12	31	51	77	158	168	211
059	PIETRAVAIRANO	5	12	7	15	40	69	116	154	149
060	PIGNATARO MAGGIORE	1	4	14	16	75	113	79	374	326
061	PONTELATONE	1	8	2	25	13	28	82	72	78
062	PORTICO DI CASERTA	4	24	18	13	79	116	92	279	229
063	PRATA SANNITA	1	3	6	12	27	24	60	107	88
064	PRATELLA	5	13	2	17	35	22	94	100	49
065	PRESEZANO	6	7	14	14	33	38	65	82	90
066	RAVISCANINA	2	4	6	18	18	33	56	64	83
067	RECALE	—	18	17	8	105	146	39	377	325
068	RIARDO	—	5	3	6	59	25	43	185	89
069	ROCCA D'EVANDRO	1	16	11	17	85	54	79	179	130
070	ROCCAMONFINA	3	7	13	24	36	61	134	123	171
071	ROCCAROMANA	—	5	3	2	23	13	50	44	41
072	ROCCHETTA E CROCE	—	1	—	1	13	9	16	32	24
073	RUVIANO	1	—	—	37	23	21	144	47	75
074	SAN CIPRIANO D'AVERSA	12	148	23	49	405	147	245	813	367
075	SAN FELICE A CANCELLO	35	81	31	94	264	225	500	693	682
076	SAN GREGORIO MATESE	2	2	1	12	10	37	95	30	51
077	SAN MARCELLINO	10	53	18	42	166	131	259	423	353
104	SAN MARCO EVANGELISTA	—	16	13	5	96	89	49	344	218
078	SAN NICOLA LA STRADA	2	30	29	8	197	314	46	1.037	1.043
079	SAN PIETRO INFINE	2	4	—	3	15	16	24	37	48
080	SAN POTITO SANNITICO	1	6	2	11	25	20	68	103	68
081	SAN PRISCO	1	22	25	15	128	208	86	458	483
082	SANTA MARIA A VICO	—	120	23	17	254	196	207	611	505
083	SANTA MARIA CAPUA VETERE	15	56	96	39	269	672	239	1.311	2.417
084	SANTA MARIA LA FOSSA	3	7	7	16	55	48	98	116	80
085	SAN TAMMARO	2	10	10	17	36	61	78	107	110
086	SANT'ANGELO D'ALIFE	4	4	2	27	24	35	151	88	96
087	SANT'ARPINO	1	40	23	12	266	196	50	705	521
088	SESSA AURUNCA	30	84	57	90	428	424	543	1.404	1.210
089	SPARANISE	5	12	13	38	90	133	155	383	361
090	SUCCIVO	3	16	8	4	154	107	47	388	235
091	TEANO	33	30	47	110	174	323	609	469	744
092	TEVEROLA	2	27	14	3	204	94	70	552	359
093	TORA E PICCILLI	1	4	1	2	16	21	29	63	60
094	TRENTOLA-DUCENTA	18	22	9	98	121	143	415	351	399
095	VAIRANO PATENORA	4	8	14	24	69	142	172	267	395
096	VALLE AGRICOLA	7	6	5	16	24	41	47	68	103
097	VALLE DI MADDALONI	4	10	2	11	25	33	67	79	95
098	VILLA DI BRIANO	8	28	13	26	95	64	147	226	170
099	VILLA LITERNO	9	35	6	41	150	88	374	446	261
100	VITULAZIO	—	4	7	7	70	69	107	322	214
	TOTALE PROVINCIA	575	2.717	1.672	2.725	12.467	13.761	15.302	38.270	41.447

per sesso, classe di età e settore di attività economica

MASCHI

DI ETÀ (anni)

55 - 59			60 - 64			65 e più			TOTALE			Codice dei Comuni
Agricoltura, caccia, foreste e pesca	Industrie	Altre attività	Agricoltura, caccia, foreste e pesca	Industrie	Altre attività	Agricoltura, caccia, foreste e pesca	Industrie	Altre attività	Agricoltura, caccia, foreste e pesca	Industrie	Altre attività	
17	16	26	7	2	4	4	—	1	119	221	288	051
178	65	101	57	20	49	10	10	27	1.236	1.276	1.696	052
32	41	27	17	6	11	5	3	5	223	1.018	583	053
42	16	31	14	5	6	4	—	9	516	430	481	054
18	23	18	4	2	6	1	3	1	92	273	171	055
38	11	8	9	—	5	1	—	5	210	172	165	056
57	51	88	9	12	46	9	9	23	349	798	1.073	057
35	23	21	6	3	7	1	2	9	242	255	337	058
29	19	17	11	3	12	2	1	5	178	229	259	059
28	38	50	8	7	18	3	—	9	135	498	530	060
16	6	10	9	—	1	—	—	1	133	99	120	061
34	19	20	4	1	6	3	1	1	150	403	390	062
12	10	22	3	1	7	—	2	2	88	150	149	063
29	18	6	6	1	2	8	—	1	159	167	82	064
17	6	11	3	1	7	—	—	—	105	129	160	065
20	8	8	4	1	—	1	—	5	101	95	135	066
14	36	24	4	5	5	—	1	3	65	542	520	067
6	27	12	2	1	4	3	1	2	60	278	135	068
33	30	13	11	7	3	7	1	2	148	318	213	069
48	21	20	12	2	6	6	1	5	227	190	276	070
11	6	6	2	1	4	1	—	3	66	79	70	071
5	5	2	2	—	1	—	—	—	24	51	36	072
40	5	7	17	1	1	2	—	1	241	76	105	073
38	84	43	10	12	15	4	4	8	358	1.466	603	074
77	56	52	19	11	30	14	3	9	739	1.108	1.029	075
14	3	5	2	—	—	—	—	—	125	45	94	076
25	36	30	11	4	8	3	1	5	350	683	545	077
12	31	23	1	2	6	1	—	3	68	489	352	104
4	85	71	3	6	23	—	4	3	63	1.359	1.483	078
5	7	4	4	3	—	—	—	—	38	66	68	079
21	7	3	6	5	3	1	2	—	108	148	96	080
15	25	44	2	4	19	—	2	11	119	639	790	081
51	46	52	9	8	19	2	1	9	286	1.040	804	082
71	106	332	15	29	125	6	9	59	385	1.780	3.701	083
29	10	8	4	1	5	1	—	3	151	189	151	084
11	16	10	3	1	3	—	—	—	111	170	194	085
32	4	12	2	1	5	2	—	5	218	121	155	086
2	48	41	—	7	13	—	3	5	65	1.069	799	087
125	122	148	37	17	63	16	7	32	841	2.062	1.934	088
31	30	54	5	8	15	2	5	14	236	528	590	089
6	31	19	2	8	5	1	—	—	63	597	374	090
140	42	73	23	9	19	9	5	12	924	729	1.218	091
19	41	29	1	5	5	1	—	2	96	829	503	092
12	13	5	2	2	3	—	1	8	46	99	98	093
50	19	41	11	3	22	5	2	6	597	518	620	094
42	29	36	13	9	14	2	—	8	257	382	609	095
14	10	9	2	1	4	—	—	1	86	109	163	096
12	5	10	6	1	4	—	1	5	100	121	149	097
18	14	10	9	4	6	3	1	2	211	368	265	098
42	32	15	8	8	6	1	—	2	475	671	378	099
20	22	22	7	3	6	5	1	2	146	422	320	100
3.193	3.301	4.650	836	579	1.656	306	175	745	22.937	57.509	63.931	

segue TAV. 10 — Popolazione residente attiva in condizione professionale,

C —

Codice dei Comuni	COMUNI	CLASSI								
		14 - 19			20 - 29			30 - 54		
		Agricoltura, caccia, foreste e pesca	Industrie	Altre attività	Agricoltura, caccia, foreste e pesca	Industrie	Altre attività	Agricoltura, caccia, foreste e pesca	Industrie	Altre attività
001	AILANO	—	3	2	15	11	10	92	10	48
002	ALIFE	5	10	1	97	49	55	372	29	131
003	ALVIGNANO	7	3	17	45	5	54	217	16	141
004	ARIENZO	10	40	2	51	53	30	121	33	74
005	AVERSA	28	89	36	98	523	464	230	742	1.497
006	BAIA E LATINA	7	4	1	32	11	14	110	8	49
007	BELLONA	11	3	3	72	25	25	205	53	82
008	CAIANELLO	—	5	10	17	6	16	74	8	41
009	CAIAZZO	16	—	4	84	11	47	267	28	150
010	CALVI RISORTA	6	20	3	36	33	50	135	46	129
011	CAMIGLIANO	1	—	—	7	17	4	27	36	30
012	CANCELLO ED ARNONE	22	4	2	89	21	42	180	36	63
013	CAPODRISE	—	8	3	7	52	42	31	149	117
014	CAPRIATI A VOLTURNO	—	1	1	15	5	22	79	5	29
015	CAPUA	4	3	26	17	120	234	104	418	630
016	CARINARO	1	4	6	9	135	22	44	108	37
017	CARINOLA	41	4	3	122	23	68	466	56	171
018	CASAGIOVE	1	16	19	12	121	201	42	194	435
019	CASAL DI PRINCIPE	21	14	23	203	60	83	369	44	226
020	CASALUCE	6	17	5	59	79	30	104	54	87
103	CASAPESENNA	17	8	1	102	27	23	176	24	60
021	CASAPULLA	—	12	14	4	69	87	19	99	150
022	CASERTA	2	41	89	28	351	1.097	149	570	3.389
023	CASTEL CAMPAGNANO	3	2	1	23	5	9	135	5	25
024	CASTEL DI SASSO	2	—	4	21	2	4	89	10	11
025	CASTELLO DEL MATESE	1	—	1	27	5	22	54	3	42
026	CASTEL MORRONE	3	1	7	39	16	34	165	16	70
027	CASTEL VOLTURNO	6	2	14	44	22	62	82	37	189
102	CELLOLE	17	9	11	109	32	42	314	29	92
028	CERVINO	26	25	6	80	36	35	196	18	60
029	CESA	2	7	9	41	39	58	143	29	124
030	CIORLANO	2	1	—	11	2	5	46	—	8
031	CONCA DELLA CAMPANIA	9	14	2	26	13	10	115	10	32
032	CURTI	1	9	10	17	72	67	73	121	168
033	DRAGONI	1	3	1	21	6	20	83	14	57
101	FALCIANO DEL MASSICO	26	18	1	60	21	18	243	25	61
034	FONTEGRECA	—	—	—	11	2	14	47	3	35
035	FORMICOLA	3	—	—	10	3	16	59	4	45
036	FRANCOLISE	14	15	2	68	78	33	246	89	51
037	FRIGNANO	5	14	3	67	71	39	170	54	115
038	GALLO	3	—	8	16	1	8	87	3	16
039	GALLUCCIO	3	9	10	28	11	24	124	4	38
040	GIANO VETUSTO	—	—	1	—	1	16	3	4	12
041	GIOIA SANNITICA	7	1	4	68	2	30	243	8	65
042	GRAZZANISE	9	4	7	96	33	48	320	53	132
043	GRICIGNANO DI AVERSA	7	12	5	47	195	24	162	153	66
044	LETINO	3	3	1	7	8	5	57	8	11
045	LIBERI	7	1	—	19	7	14	99	14	31
046	LUSCIANO	5	10	5	118	102	68	240	84	133
047	MACERATA CAMPANIA	4	20	9	42	108	65	198	222	96
048	MADDALONI	13	46	40	132	198	311	389	478	717
049	MARCIANISE	10	14	15	140	293	281	355	486	734
050	MARZANO APPIO	6	5	4	23	15	27	148	18	58

per sesso, classe di età e settore di attività economica

FEMMINE

DI ETÀ (anni)												Codice dei Comuni
55 - 59			60 - 64			65 e più			TOTALE			
Agricoltura, caccia, foreste e pesca	Industrie	Altre attività	Agricoltura, caccia, foreste e pesca	Industrie	Altre attività	Agricoltura, caccia, foreste e pesca	Industrie	Altre attività	Agricoltura, caccia, foreste e pesca	Industrie	Altre attività	
5	—	5	1	—	2	—	—	1	113	24	68	001
37	2	11	4	—	6	2	—	3	517	90	207	002
23	2	13	3	1	5	2	—	2	297	27	232	003
16	3	13	1	1	5	1	—	2	200	130	126	004
18	21	159	2	9	50	2	2	24	378	1.386	2.230	005
11	—	7	1	—	3	2	—	—	163	23	74	006
16	1	6	2	—	1	—	—	1	306	82	118	007
6	—	3	1	—	1	—	—	1	98	19	72	008
44	2	27	9	—	8	—	—	7	420	41	243	009
14	4	13	2	1	6	3	—	9	196	104	210	010
4	1	6	—	1	2	—	—	—	39	55	42	011
22	2	9	3	—	3	—	1	2	316	64	121	012
7	5	12	—	1	2	—	—	2	45	215	178	013
11	2	6	5	—	1	3	—	1	113	13	60	014
18	14	82	3	8	19	2	2	28	148	565	1.019	015
4	—	7	1	1	—	—	—	—	59	248	72	016
37	2	23	4	2	7	1	—	9	671	87	281	017
4	5	28	1	2	6	1	4	3	61	342	692	018
32	—	24	8	—	7	7	—	8	640	118	371	019
5	1	6	2	—	6	2	1	6	178	152	140	020
25	—	7	—	—	4	—	—	1	320	59	96	103
5	3	15	1	1	6	—	—	5	29	184	277	021
25	28	343	2	6	145	5	7	78	211	1.003	5.141	022
17	—	5	2	—	1	—	—	—	180	12	41	023
8	—	2	2	—	—	1	—	1	123	12	22	024
5	—	2	1	—	2	—	—	1	88	8	70	025
33	—	12	5	—	2	1	1	1	246	34	126	026
11	—	17	3	—	4	—	—	8	146	61	294	027
35	1	9	3	—	2	2	2	1	480	73	157	102
22	2	6	2	—	1	—	1	4	326	82	112	028
5	2	7	1	—	4	2	—	4	194	77	206	029
3	—	—	—	—	—	—	—	1	62	3	14	030
23	1	2	—	—	2	—	—	—	173	38	48	031
17	4	10	—	1	4	—	—	5	108	207	264	032
8	1	4	2	—	—	—	—	5	115	24	87	033
15	3	4	5	—	2	3	—	2	352	67	88	101
8	—	1	1	—	1	—	—	1	67	5	52	034
11	—	5	—	—	1	—	—	4	83	7	71	035
17	4	6	7	—	5	1	—	3	353	186	100	036
18	3	11	3	—	10	1	—	2	264	142	180	037
15	—	1	3	—	2	1	—	—	125	4	35	038
21	—	7	5	—	2	1	—	2	182	24	83	039
1	—	1	—	—	—	—	—	—	4	5	30	040
48	1	5	7	1	1	9	—	1	382	13	106	041
27	1	15	—	1	1	2	—	3	454	92	206	042
8	1	4	3	—	3	—	1	—	227	362	102	043
7	1	1	—	—	—	—	—	—	74	20	18	044
12	—	3	—	—	—	—	—	—	137	22	48	045
16	1	22	—	1	7	2	—	—	381	198	235	046
32	3	12	5	2	5	2	1	3	283	356	190	047
56	12	107	11	4	44	3	3	18	604	741	1.237	048
46	11	93	8	4	23	3	—	15	562	808	1.161	049
21	2	9	2	—	—	1	—	1	201	40	99	050

segue TAV. 10 — Popolazione residente attiva in condizione professionale,

C —

Codice dei Comuni	COMUNI	CLASSI								
		14 - 19			20 - 29			30 - 54		
		Agricoltura, caccia, foreste e pesca	Industrie	Altre attività	Agricoltura, caccia, foreste e pesca	Industrie	Altre attività	Agricoltura, caccia, foreste e pesca	Industrie	Altre attività
051	MIGNANO MONTE LUNGO	4	29	3	24	32	33	74	29	66
052	MONDRAGONE	34	39	33	245	67	194	812	89	484
053	ORTA DI ATELLA	14	25	10	51	82	60	92	72	112
054	PARETE	17	6	2	143	65	47	388	45	139
055	PASTORANO	3	1	—	25	8	10	89	26	44
056	PIANA DI MONTE VERNA	—	—	1	20	7	16	98	20	56
057	PIEDIMONTE MATESE	9	7	13	45	52	145	109	198	404
058	PIETRAMELARA	5	13	4	31	20	35	141	35	91
059	PIETRAVAIRANO	3	7	6	39	15	33	187	18	64
060	PIGNATARO MAGGIORE	7	4	5	31	32	43	167	82	121
061	PONTELATONE	3	1	2	30	8	17	95	12	29
062	PORTICO DI CASERTA	1	3	9	35	23	49	157	29	95
063	PRATA SANNITA	2	—	2	18	6	19	92	9	59
064	PRATELLA	11	2	2	27	2	14	151	7	32
065	PRESENZANO	18	2	2	34	11	27	105	39	30
066	RAVISCANINA	4	1	—	24	5	18	99	5	37
067	RECALE	1	1	3	15	47	59	40	42	101
068	RIARDO	4	—	1	13	15	18	39	40	56
069	ROCCA D'EVANDRO	9	7	10	39	17	38	196	10	66
070	ROCCAMONFINA	6	—	1	28	6	45	140	12	99
071	ROCCAROMANA	1	6	3	2	7	21	61	18	22
072	ROCCHETTA E CROCE	1	—	—	9	2	1	32	6	15
073	RUVIANO	13	3	2	63	5	20	147	6	27
074	SAN CIPRIANO D'AVERSA	15	24	5	112	61	67	263	50	148
075	SAN FELICE A CANCELLO	62	60	12	272	104	73	668	78	220
076	SAN GREGORIO MATESE	1	—	2	16	—	6	80	3	38
077	SAN MARCELLINO	6	9	7	106	60	53	240	52	122
104	SAN MARCO EVANGELISTA	2	6	—	20	33	26	79	51	59
078	SAN NICOLA LA STRADA	2	14	10	16	130	198	32	174	427
079	SAN PIETRO INFINE	—	1	—	8	—	14	28	4	30
080	SAN POTITO SANNITICO	5	—	1	21	5	21	103	9	43
081	SAN PRISCO	3	17	5	24	107	71	64	130	181
082	SANTA MARIA A VICO	8	131	8	93	153	105	258	107	247
083	SANTA MARIA CAPUA VETERE	3	11	43	35	247	448	174	966	1.198
084	SANTA MARIA LA FOSSA	1	—	1	16	17	25	57	26	32
085	SAN TAMMARO	1	3	5	19	9	8	93	15	43
086	SANT'ANGELO D'ALIFE	8	1	2	31	3	23	223	6	61
087	SANT'ARPINO	2	29	15	8	112	79	23	79	141
088	SESSA AURUNCA	71	20	31	267	114	202	923	104	540
089	SPARANISE	7	5	3	38	36	69	125	139	201
090	SUCCIVO	3	16	6	10	45	65	50	29	88
091	TEANO	47	43	47	167	97	197	715	84	370
092	TEVEROLA	2	24	4	24	157	31	52	118	107
093	TORA E PICCILLI	—	1	2	11	7	16	48	10	30
094	TRENTOLA-DUCENTA	13	6	2	162	51	61	346	60	158
095	VAIRANO PATENORA	11	6	8	47	20	41	244	30	191
096	VALLE AGRICOLA	15	1	7	19	15	29	53	9	72
097	VALLE DI MADDALONI	3	3	1	13	7	14	61	22	27
098	VILLA DI BRIANO	7	10	3	47	17	22	130	18	73
099	VILLA LITERNO	32	6	2	260	47	32	549	22	105
100	VITULAZIO	5	—	3	51	22	36	207	56	105
	TOTALE PROVINCIA	909	1.158	801	5.536	5.416	7.123	17.697	8.068	18.366

per sesso, classe di età e settore di attività economica

FEMMINE

DI ETÀ (anni)												Codice dei Comuni
55 - 59			60 - 64			65 e più			TOTALE			
Agricoltura, caccia, foreste e pesca	Industrie	Altre attività	Agricoltura, caccia, foreste e pesca	Industrie	Altre attività	Agricoltura, caccia, foreste e pesca	Industrie	Altre attività	Agricoltura, caccia, foreste e pesca	Industrie	Altre attività	
16	1	8	3	—	3	1	1	2	122	92	115	051
96	10	50	28	2	24	4	—	17	1.219	207	802	052
7	1	14	3	1	2	1	—	1	168	181	199	053
19	2	9	1	—	3	2	1	3	570	119	203	054
9	1	5	—	—	1	—	—	—	126	36	60	055
14	2	4	2	—	—	—	—	1	134	29	78	056
25	6	41	5	3	14	3	2	14	196	268	631	057
12	1	6	—	—	2	2	—	5	191	69	143	058
30	2	9	4	—	1	—	—	—	263	42	113	059
17	5	16	4	—	9	2	—	1	228	123	195	060
9	—	2	3	—	—	—	—	—	140	21	50	061
21	5	10	1	1	2	1	1	1	216	62	166	062
14	1	12	2	—	1	—	—	2	128	16	95	063
21	2	5	5	—	—	1	1	1	216	14	54	064
8	1	6	—	—	—	—	—	2	165	53	67	065
9	—	5	3	—	1	—	—	—	139	11	61	066
4	3	14	—	2	3	1	—	3	61	95	183	067
4	2	5	—	—	2	—	—	1	60	57	83	068
43	3	6	6	2	—	4	2	—	297	41	120	069
26	2	8	1	1	3	—	—	2	201	21	158	070
10	1	5	—	1	—	1	—	4	75	33	55	071
1	1	2	1	—	—	—	—	—	44	9	18	072
27	—	5	2	—	3	—	—	1	252	14	58	073
27	2	16	3	1	4	4	1	5	424	139	245	074
49	1	39	10	1	8	6	2	12	1.067	246	364	075
12	—	1	1	—	1	—	—	1	110	3	49	076
29	3	7	4	2	2	2	—	2	387	126	193	077
10	5	6	—	—	2	—	—	—	111	95	93	104
4	5	15	1	1	4	—	1	1	55	325	655	078
9	2	—	2	—	3	—	—	2	47	7	49	079
11	—	5	—	—	—	1	—	—	141	14	70	080
10	5	16	1	1	10	1	—	7	103	260	290	081
30	10	26	4	2	10	1	—	7	394	403	403	082
34	29	148	5	6	60	4	12	28	255	1.271	1.925	083
10	—	9	1	—	2	—	—	1	85	43	70	084
8	2	1	1	—	6	—	—	3	122	29	66	085
23	—	5	3	—	1	—	—	1	288	10	93	086
2	3	11	—	—	4	—	—	4	35	223	254	087
107	3	68	18	1	31	7	—	18	1.393	242	890	088
9	10	17	2	1	9	1	—	3	182	191	302	089
5	2	10	—	—	2	—	1	2	68	93	173	090
65	3	39	13	2	17	2	—	7	1.009	229	677	091
5	1	8	1	3	4	1	—	4	85	303	158	092
9	2	5	—	—	1	—	—	3	68	20	57	093
21	2	19	2	2	7	2	—	4	546	121	251	094
31	3	18	5	1	4	—	—	4	338	60	266	095
5	3	3	1	1	1	—	—	1	93	29	113	096
8	1	2	—	—	3	1	—	—	86	33	47	097
6	2	4	2	2	2	3	—	1	195	49	105	098
38	1	9	2	—	2	1	—	3	882	76	153	099
13	2	7	2	—	1	1	—	1	279	80	153	100
1.987	306	1.969	295	88	699	129	51	465	26.553	15.087	29.423	

TAV. 11 - Popolazione residente non attiva

Codice dei Comuni	COMUNI	MENO DI 14 ANNI							
		BAMBINI CHE FREQUENTANO LA SCUOLA MATERNA		SCOLARI E STUDENTI		ALTRI		TOTALE	
		MF	M	MF	M	MF	M	MF	M
001	AILANO	30	17	242	116	115	54	387	187
002	ALIFE	136	81	902	447	378	195	1.416	723
003	ALVIGNANO	176	87	662	314	243	114	1.081	515
004	ARIENZO	160	86	594	320	275	136	1.029	542
005	AVERSA	2.049	1.082	9.290	4.737	3.941	2.042	15.280	7.861
006	BAIA E LATINA	82	39	305	154	116	57	503	250
007	BELLONA	149	69	716	354	377	207	1.242	630
008	CAIANELLO	55	21	236	115	78	36	369	172
009	CAIAZZO	170	80	689	349	277	144	1.136	573
010	CALVI RISORTA	189	95	828	408	325	174	1.342	677
011	CAMIGLIANO	44	22	216	107	104	53	364	182
012	CANCELLO ED ARNONE	136	79	750	392	341	171	1.227	642
013	CAPODRISE	249	138	1.000	537	405	183	1.654	858
014	CAPRIATI A VOLTURNO	50	24	207	101	87	43	344	168
015	CAPUA	555	290	2.660	1.369	1.031	540	4.246	2.199
016	CARINARO	146	69	728	355	330	166	1.204	590
017	CARINOLA	240	131	1.268	649	448	224	1.956	1.004
018	CASAGIOVE	636	343	2.439	1.251	1.106	563	4.181	2.157
019	CASAL DI PRINCIPE	578	290	3.156	1.675	1.189	607	4.923	2.572
020	CASALUCE	189	93	1.284	635	684	354	2.157	1.082
103	CASAPESENNA	216	113	1.197	699	433	268	1.846	1.080
021	CASAPULLA	217	128	911	470	417	222	1.545	820
022	CASERTA	1.932	987	9.826	5.013	3.427	1.754	15.185	7.754
023	CASTEL CAMPAGNANO	28	14	177	88	82	34	287	136
024	CASTEL DI SASSO	29	19	143	88	60	29	232	136
025	CASTELLO DEL MATESE	34	14	169	91	74	38	277	143
026	CASTEL MORRONE	86	42	410	217	193	89	689	348
027	CASTEL VOLTURNO	270	130	1.303	677	626	315	2.199	1.122
102	CELLOLE	152	82	869	486	456	245	1.477	813
028	CERVINO	178	92	667	358	310	145	1.155	595
029	CESA	245	123	1.022	518	492	263	1.759	904
030	CIORLANO	17	9	68	31	23	12	108	52
031	CONCA DELLA CAMPANIA	53	26	222	112	58	38	333	176
032	CURTI	219	112	952	476	407	207	1.578	795
033	DRAGONI	70	33	316	153	110	68	496	254
101	FALCIANO DEL MASSICO	99	56	568	336	267	155	934	547
034	FONTEGRECA	50	32	126	63	58	29	234	124
035	FORMICOLA	59	30	202	106	77	40	338	176
036	FRANCOLISE	157	78	711	358	334	170	1.202	606
037	FRIGNANO	334	178	1.468	782	694	366	2.496	1.326
038	GALLO	30	17	141	76	30	12	201	105
039	GALLUCCIO	66	36	325	173	116	59	507	268
040	GIANO VETUSTO	8	4	63	24	36	18	107	46
041	GIOIA SANNITICA	120	56	562	273	174	91	856	420
042	GRAZZANISE	205	100	1.006	516	485	257	1.696	873
043	GRICIGNANO DI AVERSA	266	152	1.055	550	592	295	1.913	997
044	LETINO	19	8	104	50	42	23	165	81
045	LIBERI	47	23	169	92	60	27	276	142
046	LUSCIANO	455	230	1.936	973	913	492	3.304	1.695
047	MACERATA CAMPANIA	282	130	1.282	661	578	300	2.142	1.091
048	MADDALONI	1.301	673	6.085	3.138	2.474	1.270	9.860	5.081
049	MARCIANISE	1.438	772	5.752	3.158	2.513	1.348	9.703	5.278
050	MARZANO APPIO	68	31	382	185	154	83	604	299

per sesso, classe di età e condizione non professionale

CASALINGHE	DA 14 ANNI IN POI								TOTALE		Codice dei Comuni
	STUDENTI		RITIRATI DAL LAVORO		ALTRI		TOTALE		MF	M	
	MF	M	MF	M	MF	M	MF	M			
175	93	48	386	171	31	9	685	228	1.072	415	001
554	443	253	1.204	588	106	54	2.307	895	3.723	1.618	002
584	360	195	856	390	285	152	2.085	737	3.166	1.252	003
509	158	97	566	315	238	115	1.471	527	2.500	1.069	004
10.313	3.802	2.004	3.386	2.414	2.714	1.517	20.215	5.935	35.495	13.796	005
164	130	68	309	153	147	62	750	283	1.253	533	006
483	272	140	424	211	451	233	1.630	584	2.872	1.214	007
146	124	67	227	111	81	40	578	218	947	390	008
553	399	216	1.111	543	123	63	2.186	822	3.322	1.395	009
797	404	214	863	431	114	49	2.178	694	3.520	1.371	010
217	95	53	358	161	42	22	712	236	1.076	418	011
487	245	137	671	285	127	63	1.530	485	2.757	1.127	012
849	336	177	551	302	187	87	1.923	566	3.577	1.424	013
173	136	67	412	186	24	13	745	266	1.089	434	014
3.344	1.393	733	1.840	1.161	395	181	6.972	2.075	11.218	4.274	015
770	185	102	333	215	109	60	1.397	377	2.601	967	016
739	625	320	1.738	779	239	117	3.341	1.216	5.297	2.220	017
2.898	1.083	564	867	604	413	229	5.261	1.397	9.442	3.554	018
2.897	956	556	1.120	730	668	379	5.641	1.665	10.564	4.237	019
1.222	312	181	378	264	367	166	2.279	611	4.436	1.693	020
897	202	136	477	274	168	85	1.744	495	3.590	1.575	103
1.121	369	206	533	318	182	112	2.205	636	3.750	1.456	021
12.453	6.744	3.456	5.520	3.868	1.822	993	26.539	8.317	41.724	16.071	022
86	114	52	469	225	34	15	703	292	990	428	023
102	67	40	270	136	31	19	470	195	702	331	024
100	109	54	183	93	75	29	467	176	744	319	025
480	166	97	773	344	46	38	1.465	479	2.154	827	026
1.402	394	202	476	317	201	122	2.473	641	4.672	1.763	027
560	305	193	715	326	181	90	1.761	609	3.238	1.422	102
569	188	119	514	262	196	100	1.467	481	2.622	1.076	028
785	256	133	447	267	139	76	1.627	476	3.386	1.380	029
45	63	34	190	97	16	7	314	138	422	190	030
109	83	41	423	188	96	53	711	282	1.044	458	031
907	392	204	643	315	271	118	2.213	637	3.791	1.432	032
209	162	90	411	199	95	48	877	337	1.373	591	033
341	160	95	685	299	57	40	1.243	434	2.177	981	101
76	54	36	211	86	7	4	348	126	582	250	034
265	106	55	467	211	102	82	940	348	1.278	524	035
329	231	125	744	321	90	56	1.394	502	2.596	1.108	036
1.168	327	176	726	407	272	164	2.493	747	4.989	2.073	037
31	95	53	271	108	7	4	404	165	605	270	038
267	147	82	649	310	46	30	1.109	422	1.616	690	039
101	56	22	246	97	8	6	411	125	518	171	040
312	197	109	705	340	151	96	1.365	545	2.221	965	041
744	345	199	773	334	112	52	1.974	585	3.670	1.458	042
773	207	126	416	252	126	65	1.522	443	3.435	1.440	043
73	55	30	159	67	79	47	366	144	531	225	044
95	76	32	355	165	31	17	557	214	833	356	045
1.599	434	241	843	532	356	168	3.232	941	6.536	2.636	046
1.093	406	220	1.072	523	233	107	2.804	850	4.946	1.941	047
5.509	2.067	1.091	2.531	1.540	1.532	826	11.639	3.457	21.499	8.538	048
5.070	2.191	1.234	2.509	1.501	1.019	469	10.789	3.204	20.492	8.482	049
403	235	133	750	366	88	55	1.476	554	2.080	853	050

segue TAV. 11 — Popolazione residente non attiva

Codice dei Comuni	COMUNI	MENO DI 14 ANNI							
		BAMBINI CHE FREQUENTANO LA SCUOLA MATERNA		SCOLARI E STUDENTI		ALTRI		TOTALE	
		MF	M	MF	M	MF	M	MF	M
051	MIGNANO MONTE LUNGO	69	36	397	215	182	100	648	351
052	MONDRAGONE	811	440	3.311	1.748	1.418	739	5.540	2.927
053	ORTA DI ATELLA	392	215	1.749	980	820	460	2.961	1.655
054	PARETE	348	186	1.344	768	624	372	2.316	1.326
055	PASTORANO	68	36	365	202	151	87	584	325
056	PIANA DI MONTE VERNA	69	37	323	183	99	60	491	280
057	PIEDIMONTE MATESE	302	171	1.662	897	698	434	2.662	1.502
058	PIETRAMELARA	117	68	645	364	230	126	992	558
059	PIETRAVAIRANO	88	53	361	215	177	104	626	372
060	PIGNATARO MAGGIORE	187	91	884	499	346	218	1.417	808
061	PONTELATONE	58	28	223	124	96	39	377	191
062	PORTICO DI CASERTA	163	85	709	394	296	149	1.168	628
063	PRATA SANNITA	40	14	241	131	95	57	376	202
064	PRATELLA	45	22	243	140	85	54	373	216
065	PRESENZANO	53	31	249	124	99	53	401	208
066	RAVISCANINA	34	18	194	94	72	41	300	153
067	RECALE	223	119	866	466	414	226	1.503	811
068	RIARDO	95	50	432	243	189	107	716	400
069	ROCCA D'EVANDRO	104	46	405	209	146	75	655	330
070	ROCCAMONFINA	84	49	493	271	165	91	742	411
071	ROCCAROMANA	27	14	138	63	51	28	216	105
072	ROCCHETTA E CROCE	22	12	76	36	28	15	126	63
073	RUVIANO	45	17	224	113	119	55	388	185
074	SAN CIPRIANO D'AVERSA	412	231	2.297	1.166	1.022	546	3.731	1.943
075	SAN FELICE A CANCELLO	525	260	2.465	1.247	1.149	621	4.139	2.128
076	SAN GREGORIO MATESE	38	15	175	87	58	31	271	133
077	SAN MARCELLINO	366	189	1.707	858	856	437	2.929	1.484
104	SAN MARCO EVANGELISTA	175	94	735	406	290	163	1.200	663
078	SAN NICOLA LA STRADA	606	313	2.254	1.156	927	462	3.787	1.931
079	SAN PIETRO INFINE	14	9	106	50	46	15	166	74
080	SAN POTITO SANNITICO	64	26	265	131	80	37	409	194
081	SAN PRISCO	238	129	1.322	684	634	326	2.194	1.139
082	SANTA MARIA A VICO	360	178	1.639	795	824	423	2.823	1.396
083	SANTA MARIA CAPUA VETERE	956	502	4.871	2.474	1.946	1.043	7.773	4.019
084	SANTA MARIA LA FOSSA	57	30	409	211	192	92	658	333
085	SAN TAMMARO	87	41	360	179	125	62	572	282
086	SANT'ANGELO D'ALIFE	55	30	347	153	164	90	566	273
087	SANT'ARPINO	405	208	1.882	975	884	481	3.171	1.664
088	SESSA AURUNCA	493	268	3.271	1.744	1.416	753	5.180	2.765
089	SPARANISE	268	135	1.145	574	421	230	1.834	939
090	SUCCIVO	214	104	983	532	427	225	1.624	861
091	TEANO	423	213	2.057	1.058	755	385	3.235	1.656
092	TEVEROLA	307	165	1.313	687	600	303	2.220	1.155
093	TORA E PICCILLI	28	12	125	66	52	18	205	96
094	TRENTOLA-DUCENTA	383	203	1.809	895	784	404	2.976	1.502
095	VAIRANO PATENORA	134	81	820	429	342	164	1.296	674
096	VALLE AGRICOLA	58	23	174	84	84	42	316	149
097	VALLE DI MADDALONI	77	45	294	147	117	65	488	257
098	VILLA DI BRIANO	188	90	770	402	335	175	1.293	667
099	VILLA LITERNO	371	196	1.620	864	719	410	2.710	1.470
100	VITULAZIO	129	70	660	304	295	149	1.084	523
	TOTALE PROVINCIA	25.644	13.364	119.770	62.213	50.759	26.667	196.173	102.244

per sesso, classe di età e condizione non professionale

CASALINGHE	DA 14 ANNI IN POI								TOTALE		Codice dei Comuni
	STUDENTI		RITIRATI DAL LAVORO		ALTRI		TOTALE		MF	M	
	MF	M	MF	M	MF	M	MF	M			
442	153	93	530	282	90	46	1.215	421	1.863	772	051
2.546	1.144	596	2.310	1.207	828	461	6.828	2.264	12.368	5.191	052
1.884	338	206	579	385	525	273	3.326	864	6.287	2.519	053
834	496	290	863	461	168	85	2.361	836	4.677	2.162	054
359	168	103	426	193	65	30	1.018	326	1.602	651	055
373	176	113	560	262	26	14	1.135	389	1.626	669	056
1.534	883	485	1.264	707	330	149	4.011	1.341	6.673	2.843	057
461	266	163	703	328	90	57	1.520	548	2.512	1.106	058
231	226	132	620	279	101	51	1.178	462	1.804	834	059
718	457	278	825	403	410	180	2.410	861	3.827	1.669	060
189	94	52	335	175	95	66	713	293	1.090	484	061
662	301	155	572	316	230	109	1.765	580	2.933	1.208	062
198	116	58	373	191	42	34	729	283	1.105	485	063
144	114	62	335	188	88	57	681	307	1.054	523	064
118	97	58	327	140	16	9	558	207	959	415	065
100	110	62	351	146	4	2	565	210	865	363	066
1.066	378	192	384	252	170	76	1.998	520	3.501	1.331	067
347	159	92	383	183	53	43	942	318	1.658	718	068
310	197	105	789	387	171	97	1.467	589	2.122	919	069
366	280	140	836	382	80	52	1.562	574	2.304	985	070
100	84	43	273	117	28	15	485	175	701	280	071
41	26	14	187	85	10	4	264	103	390	166	072
139	156	85	536	249	20	10	851	344	1.239	529	073
2.362	547	332	843	559	716	441	4.468	1.332	8.199	3.275	074
2.192	738	427	1.719	959	442	242	5.091	1.628	9.230	3.756	075
107	68	42	208	89	28	20	411	151	682	284	076
1.468	484	251	529	347	595	334	3.076	932	6.005	2.416	077
714	224	148	400	235	189	87	1.527	470	2.727	1.133	104
2.418	952	509	830	524	260	133	4.460	1.166	8.247	3.097	078
110	87	43	261	134	47	21	505	198	671	272	079
116	112	58	321	136	22	10	571	204	980	398	080
1.353	422	235	644	370	216	121	2.635	726	4.829	1.865	081
1.547	619	342	1.140	638	346	190	3.652	1.170	6.475	2.566	082
5.295	2.472	1.272	2.778	1.821	1.377	798	11.922	3.891	19.695	7.910	083
330	155	86	416	173	80	38	981	297	1.639	630	084
282	147	84	393	187	42	23	864	294	1.436	576	085
125	171	92	593	255	32	20	921	367	1.487	640	086
2.058	508	271	463	359	211	140	3.240	770	6.411	2.434	087
3.072	1.500	826	3.908	1.949	638	406	9.118	3.181	14.298	5.946	088
876	492	249	662	334	314	142	2.344	725	4.178	1.664	089
1.080	309	164	357	247	272	155	2.018	566	3.642	1.427	090
1.197	1.060	623	2.360	1.120	406	209	5.023	1.952	8.258	3.608	091
1.331	377	215	484	328	270	147	2.462	690	4.682	1.845	092
120	108	68	355	165	20	9	603	242	808	338	093
1.461	538	305	940	553	623	333	3.562	1.191	6.538	2.693	094
711	392	222	1.010	511	142	86	2.255	819	3.551	1.493	095
97	91	48	244	111	71	42	503	201	819	350	096
284	147	90	421	210	52	28	904	328	1.392	585	097
787	248	128	384	229	296	157	1.715	514	3.008	1.181	098
884	405	215	720	410	415	212	2.424	837	5.134	2.307	099
438	332	193	669	289	111	46	1.550	528	2.634	1.051	100
111.925	48.678	26.423	82.169	45.262	26.603	14.314	269.375	85.999	465.548	188.243	

TAV. 12 - Popolazione residente che rientra giornalmente nella propria dimora abituale, secondo il luogo di lavoro o di studio

Codice dei Comuni	COMUNI	OCCUPATI		SCOLARI E STUDENTI		PERSONE CHE FREQUENTANO UN CORSO DI FORMAZIONE PROFESSIONALE		TOTALE	
		Nello stesso Comune	Fuori del Comune	Nello stesso Comune	Fuori del Comune	Nello stesso Comune	Fuori del Comune	Nello stesso Comune	Fuori del Comune
001	AILANO	253	94	273	77	4	1	530	172
002	ALIFE	987	374	1.080	346	8	1	2.075	721
003	ALVIGNANO	687	230	876	249	6	1	1.569	480
004	ARIENZO	750	332	778	131	2	1	1.530	464
005	AVERSA	7.181	3.999	13.917	1.191	67	13	21.165	5.203
006	BAIA E LATINA	366	123	390	116	4	—	760	239
007	BELLONA	1.161	4	1.111	2	11	—	2.283	6
008	CAIANELLO	176	132	262	126	2	1	440	259
009	CAIAZZO	655	358	1.013	222	3	1	1.671	581
010	CALVI RISORTA	574	633	1.033	379	8	1	1.615	1.013
011	CAMIGLIANO	105	203	257	83	—	—	362	286
012	CANCELLO ED ARNONE	722	290	962	160	5	—	1.689	450
013	CAPODRISE	328	801	963	575	1	—	1.292	1.376
014	CAPRIATI A VOLTURNO	436	3	362	6	2	—	800	9
015	CAPUA	2.684	1.858	3.879	714	27	4	6.590	2.576
016	CARINARO	158	782	857	152	2	—	1.017	934
017	CARINOLA	1.690	563	1.539	460	19	2	3.248	1.025
018	CASAGIOVE	1.313	1.927	2.682	954	20	13	4.015	2.894
019	CASAL DI PRINCIPE	1.958	936	3.821	704	17	1	5.796	1.641
020	CASALUCE	478	735	1.302	460	3	4	1.783	1.199
103	CASAPESENNA	401	491	1.395	185	3	1	1.799	677
021	CASAPULLA	779	503	866	364	6	1	1.651	868
022	CASERTA	11.516	5.587	16.213	2.161	107	9	27.836	7.757
023	CASTEL CAMPAGNANO	378	90	200	91	—	—	578	181
024	CASTEL DI SASSO	152	72	151	69	—	—	303	141
025	CASTELLO DEL MATESE	253	47	269	36	2	—	524	83
026	CASTEL MORRONE	549	342	490	153	6	—	1.045	495
027	CASTEL VOLTURNO	945	601	1.628	297	8	1	2.581	899
102	CELLOLE	645	356	1.039	238	5	2	1.689	596
028	CERVINO	410	225	874	128	1	—	1.285	353
029	GESA	295	668	1.265	231	11	2	1.571	901
030	CIORLANO	116	37	63	74	—	—	179	111
031	CONCA DELLA CAMPANIA	257	64	292	57	—	1	549	122
032	CURTI	625	876	967	484	9	2	1.601	1.362
033	DRAGONI	312	131	364	158	2	1	678	290
101	FALCIANO DEL MASSICO	441	179	665	129	—	—	1.106	308
034	FONTEGRECA	174	62	183	41	1	—	358	103
035	FORMICOLA	213	147	270	90	1	—	484	237
036	FRANCOLISE	738	249	889	182	1	1	1.628	432
037	FRIGNANO	1.068	188	2.035	79	9	—	3.112	267
038	GALLO	109	1	257	—	1	—	367	1
039	GALLUCCIO	487	106	439	90	3	—	929	196
040	GIANO VETUSTO	44	115	49	76	1	—	94	191
041	GIOIA SANNITICA	700	166	652	176	2	—	1.354	342
042	GRAZZANISE	417	655	1.205	290	10	2	1.632	947
043	GRICIGNANO DI AVERSA	456	992	1.325	187	8	1	1.789	1.180
044	LETINO	173	14	129	25	4	—	306	39
045	LIBERI	152	59	223	57	1	1	376	117
046	LUSCIANO	830	1.249	2.179	534	8	3	3.017	1.786
047	MACERATA CAMPANIA	755	908	1.514	382	8	4	2.277	1.294
048	MADDALONI	4.694	1.926	8.289	1.027	39	4	13.022	2.957
049	MARCIANISE	4.118	2.419	8.266	1.038	39	2	12.423	3.459
050	MARZANO APPIO	287	146	448	207	2	—	737	353

segue TAV. 12 — Popolazione residente che rientra giornalmente nella propria dimora abituale,
secondo il luogo di lavoro o di studio

Codice dei Comuni	COMUNI	OCCUPATI		SCOLARI E STUDENTI		PERSONE CHE FREQUENTANO UN CORSO DI FORMAZIONE PROFESSIONALE		TOTALE	
		Nello stesso Comune	Fuori del Comune	Nello stesso Comune	Fuori del Comune	Nello stesso Comune	Fuori del Comune	Nello stesso Comune	Fuori del Comune
051	MIGNANO MONTE LUNGO	376	210	492	109	2	—	870	319
052	MONDRAGONE	4.150	544	4.679	450	21	1	8.850	995
053	ORTA DI ATELLA	891	843	2.217	243	12	1	3.120	1.087
054	PARETE	646	871	1.712	413	8	5	2.366	1.289
055	PASTORANO	407	197	415	172	1	—	823	369
056	PIANA DI MONTE VERNA	441	181	388	166	—	1	829	348
057	PIEDIMONTE MATESE	2.106	517	2.587	153	10	3	4.703	673
058	PIETRAMELARA	420	295	822	163	5	—	1.247	458
059	PIETRAVAIRANO	464	204	446	173	6	1	916	378
060	PIGNATARO MAGGIORE	956	397	1.104	375	6	3	2.066	775
061	PONTELATONE	313	131	269	96	1	1	583	228
062	PORTICO DI CASERTA	502	515	810	324	4	1	1.316	840
063	PRATA SANNITA	181	82	294	87	6	—	481	169
064	PRATELLA	123	96	286	87	5	3	414	186
065	PRESENZANO	237	133	308	76	1	—	546	209
066	RAVISCANINA	182	91	237	93	1	—	420	184
067	RECALE	291	796	980	400	10	2	1.281	1.198
068	RIARDO	484	96	557	115	4	1	1.045	212
069	ROCCA D'EVANDRO	542	230	522	124	3	1	1.067	355
070	ROCCAMONFINA	614	192	573	229	5	—	1.192	421
071	ROCCAROMANA	264	15	216	13	1	—	481	28
072	ROCCHETTA E CROCE	81	44	69	51	—	—	150	95
073	RUVIANO	537	134	284	104	—	1	821	239
074	SAN CIPRIANO D'AVERSA	970	795	2.621	476	16	2	3.607	1.273
075	SAN FELICE A CANCELLO	2.975	955	3.021	615	28	1	6.024	1.571
076	SAN GREGORIO MATESE	196	53	198	54	3	—	397	107
077	SAN MARCELLINO	604	770	1.906	526	6	4	2.516	1.300
104	SAN MARCO EVANGELISTA	406	454	870	229	3	1	1.279	684
078	SAN NICOLA LA STRADA	1.196	2.041	2.517	1.125	16	3	3.729	3.169
079	SAN PIETRO INFINE	95	75	131	57	1	2	227	134
080	SAN POTITO SANNITICO	197	155	336	89	2	—	535	244
081	SAN PRISCO	521	998	1.484	448	3	5	2.008	1.451
082	SANTA MARIA A VICO	1.961	471	2.326	287	10	—	4.297	758
083	SANTA MARIA CAPUA VETERE	5.697	2.361	7.377	856	32	8	13.106	3.225
084	SANTA MARIA LA FOSSA	438	113	538	67	3	—	979	180
085	SAN TAMMARO	267	327	431	124	2	—	700	451
086	SANT'ANGELO D'ALIFE	249	161	427	119	1	1	677	281
087	SANT'ARPINO	571	1.176	1.985	709	7	3	2.563	1.888
088	SESSA AURUNCA	4.459	1.045	4.771	355	22	3	9.252	1.403
089	SPARANISE	1.145	496	1.615	226	12	3	2.772	725
090	SUCCIVO	469	642	1.174	316	5	2	1.648	960
091	TEANO	2.461	506	3.068	360	6	1	5.535	867
092	TEVEROLA	962	488	1.500	422	8	2	2.470	912
093	TORA E PICCILLI	136	125	141	110	—	—	277	235
094	TRENTOLA-DUCENTA	1.164	843	2.296	358	22	3	3.482	1.204
095	VAIRANO PATENORA	1.013	430	1.087	218	4	1	2.104	649
096	VALLE AGRICOLA	386	24	252	46	2	—	640	70
097	VALLE DI MADDALONI	305	132	390	99	2	—	697	231
098	VILLA DI BRIANO	498	288	906	196	9	—	1.413	484
099	VILLA LITERNO	1.517	384	2.037	360	16	2	3.570	746
100	VITULAZIO	628	468	816	274	6	1	1.450	743
	TOTALE PROVINCIA	102.845	57.638	158.938	29.780	868	155	262.651	87.573

TAV. 13 - Famiglie residenti per ampiezza della famiglia

Codice dei Comuni	COMUNI	FAMIGLIE CON COMPONENTI									
		1		2	3	4	5	6	7	8 e più	
		TOTALE	di cui non in coabitazione							Famiglie	Componenti
001	AILANO	140	99	146	125	110	69	20	9	1	8
002	ALIFE	409	230	471	390	475	210	90	34	14	125
003	ALVIGNANO	300	144	427	316	356	160	61	23	14	124
004	ARIENZO	157	154	235	204	271	159	79	45	25	219
005	AVERSA	2.708	2.139	2.415	2.415	3.267	2.241	1.138	565	615	5.533
006	BAIA E LATINA	100	68	156	104	123	92	40	14	10	83
007	BELLONA	219	166	276	248	297	172	98	34	21	201
008	CAIANELLO	50	27	96	96	111	55	26	11	9	77
009	CAIAZZO	267	176	470	331	352	181	88	32	15	136
010	CALVI RISORTA	224	216	335	296	355	215	112	36	24	212
011	CAMIGLIANO	117	82	131	122	118	50	18	3	3	27
012	CANCELLO ED ARNONE	234	85	232	203	278	190	91	39	40	343
013	CAPODRISE	262	260	255	249	366	287	123	36	25	212
014	CAPRIATI A VOLTURNO	136	111	179	102	113	64	17	5	9	78
015	CAPUA	1.199	738	1.158	934	1.230	700	287	97	81	695
016	CARINARO	154	136	201	191	289	187	103	39	25	215
017	CARINOLA	604	376	599	434	521	342	148	61	60	548
018	CASAGIOVE	532	372	668	753	1.221	671	220	74	46	381
019	CASAL DI PRINCIPE	369	319	568	595	761	695	402	273	288	2.541
020	CASALUCE	198	151	306	291	372	304	177	87	58	520
103	CASAPESENNA	182	165	196	200	229	280	162	101	86	771
021	CASAPULLA	327	201	293	275	451	282	72	38	17	145
022	CASERTA	3.088	2.205	3.892	3.757	5.145	2.750	901	302	217	1.943
023	CASTEL CAMPAGNANO	104	59	156	102	112	49	23	8	3	25
024	CASTEL DI SASSO	68	59	105	68	80	29	24	7	4	33
025	CASTELLO DEL MATESE	104	40	76	74	77	47	21	12	6	52
026	CASTEL MORRONE	169	148	311	215	261	144	43	11	4	37
027	CASTEL VOLTURNO	279	196	372	392	489	301	130	65	46	406
102	CELLOLE	237	158	290	351	423	247	91	26	20	168
028	CERVINO	171	162	222	209	236	192	76	57	43	377
029	CESA	136	131	226	227	288	241	144	86	64	578
030	CIORLANO	40	40	59	45	36	28	10	3	2	18
031	CONCA DELLA CAMPANIA	135	79	170	107	94	60	20	13	11	89
032	CURTI	249	237	338	329	437	305	95	23	10	94
033	DRAGONI	132	90	175	102	123	98	41	13	12	106
101	FALCIANO DEL MASSICO	181	100	263	196	225	142	68	30	20	173
034	FONTEGRECA	64	63	71	70	76	38	7	2	1	11
035	FORMICOLA	180	100	171	138	146	61	16	8	4	36
036	FRANCOLISE	213	143	242	243	252	192	108	41	33	297
037	FRIGNANO	292	221	342	337	346	327	213	114	113	998
038	GALLO	66	57	72	46	42	26	23	18	14	119
039	GALLUCCIO	249	146	245	143	133	70	34	22	16	147
040	GIANO VETUSTO	61	45	93	55	56	13	3	3	—	—
041	GIOIA SANNITICA	209	107	283	265	226	132	64	24	10	84
042	GRAZZANISE	211	160	323	266	349	252	170	63	53	457
043	GRICIGNANO DI AVERSA	171	110	250	294	351	261	157	70	52	445
044	LETINO	34	31	56	52	57	40	20	6	1	10
045	LIBERI	105	82	125	106	97	42	18	5	5	48
046	LUSCIANO	305	227	434	475	603	522	240	121	94	816
047	MACERATA CAMPANIA	337	331	470	465	535	372	158	62	29	241
048	MADDALONI	1.383	1.023	1.533	1.413	1.875	1.419	678	363	414	3.770
049	MARCIANISE	1.260	1.184	1.471	1.510	2.038	1.570	740	312	220	1.879
050	MARZANO APPIO	262	158	278	220	218	105	42	10	13	110

segue TAV. 13 — Famiglie residenti per ampiezza della famiglia

Codice dei Comuni	COMUNI	FAMIGLIE CON COMPONENTI									
		1		2	3	4	5	6	7	8 e più	
		TOTALE	di cui non in coabitazione							Famiglie	Componenti
051	MIGNANO MONTE LUNGO	226	130	246	194	187	112	39	14	11	93
052	MONDRAGONE	789	660	1.192	1.087	1.339	866	380	152	114	1.031
053	ORTA DI ATELLA	297	277	410	386	529	439	266	127	110	973
054	PARETE	194	148	335	347	441	393	211	83	61	518
055	PASTORANO	138	90	181	164	205	97	32	6	4	37
056	PIANA DI MONTE VERNA	181	92	240	156	195	92	28	5	2	23
057	PIEDIMONTE MATESE	660	340	658	532	757	429	178	69	72	662
058	PIETRAMELARA	152	150	224	184	249	172	92	38	25	209
059	PIETRAVAIRANO	231	121	253	177	229	106	38	11	8	69
060	PIGNATARO MAGGIORE	238	231	419	359	464	248	90	25	16	135
061	PONTELATONE	101	71	154	103	132	72	21	9	1	8
062	PORTICO DI CASERTA	238	138	262	229	337	212	86	27	19	167
063	PRATA SANNITA	70	59	151	96	147	77	25	9	5	43
064	PRATELLA	88	88	145	111	133	64	26	9	9	79
065	PRESENZANO	100	57	138	88	114	62	31	6	9	77
066	RAVISCANINA	88	54	113	98	101	61	19	6	3	24
067	RECALE	284	173	264	256	367	266	105	34	22	197
068	RIARDO	99	89	150	139	177	96	48	25	14	124
069	ROCCA D'EVANDRO	257	163	283	196	214	130	51	18	15	133
070	ROCCAMONFINA	208	153	255	241	213	115	73	36	21	175
071	ROCCAROMANA	110	55	93	61	71	40	22	1	2	18
072	ROCCHETTA E CROCE	44	28	72	43	42	18	5	1	1	8
073	RUVIANO	115	105	208	124	147	77	26	8	2	21
074	SAN CIPRIANO D'AVERSA	428	385	510	485	608	557	345	196	161	1.418
075	SAN FELICE A CANCELLO	491	474	814	697	943	788	290	131	92	802
076	SAN GREGORIO MATESE	84	66	97	62	75	60	21	7	1	8
077	SAN MARCELLINO	269	241	360	398	502	390	233	122	128	1.122
104	SAN MARCO EVANGELISTA	142	125	228	236	398	184	50	10	10	89
078	SAN NICOLA LA STRADA	397	305	642	699	1.164	589	199	44	33	275
079	SAN PIETRO INFINE	142	84	113	67	54	26	11	2	1	8
080	SAN POTITO SANNITICO	87	65	138	86	109	72	24	13	8	67
081	SAN PRISCO	275	202	364	353	506	351	146	78	47	419
082	SANTA MARIA A VICO	332	326	579	525	650	473	198	96	60	520
083	SANTA MARIA CAPUA VETERE	1.706	1.294	1.861	1.681	2.140	1.333	505	233	163	1.436
084	SANTA MARIA LA FOSSA	162	80	112	116	141	117	58	30	31	261
085	SAN TAMMARO	119	115	123	120	172	114	39	11	11	98
086	SANT'ANGELO D'ALIFE	140	116	196	162	179	82	37	12	10	84
087	SANT'ARPINO	227	192	371	403	563	456	239	101	110	970
088	SESSA AURUNCA	1.610	1.006	1.743	1.433	1.619	858	293	114	91	788
089	SPARANISE	290	210	381	349	453	301	128	34	48	443
090	SUCCIVO	194	169	228	238	302	256	131	59	69	601
091	TEANO	1.011	420	960	743	899	476	236	111	90	792
092	TEVEROLA	220	214	331	346	479	369	166	80	39	335
093	TORA E PICCILLI	100	55	127	81	71	43	12	9	5	42
094	TRENTOLA-DUCENTA	438	399	460	450	573	519	247	123	86	743
095	VAIRANO PATENORA	328	205	519	367	421	218	60	21	8	77
096	VALLE AGRICOLA	50	50	88 [*]	93	118	50	27	14	7	59
097	VALLE DI MADDALONI	148	71	152	106	140	81	39	15	10	83
098	VILLA DI BRIANO	171	165	213	207	265	198	95	60	53	470
099	VILLA LITERNO	229	186	353	362	512	405	250	116	69	592
100	VITULAZIO	197	175	303	246	339	190	60	16	17	151
	TOTALE PROVINCIA	34.278	25.174	41.739	37.628	48.277	31.481	13.981	6.133	5.024	44.338

TAV. 14 - Famiglie residenti secondo

Codice dei Comuni	COMUNI	FAMIGLIE					
		CONIUGI				CONIUGI	
		TOTALE		di cui con altre persone		TOTALE	
		Famiglie	Componenti	Famiglie	Componenti	Famiglie	Componenti
001	AILANO	115	234	4	12	306	1.253
002	ALIFE	392	797	13	39	1.096	4.593
003	ALVIGNANO	362	741	14	45	831	3.460
004	ARIENZO	177	371	12	41	697	3.143
005	AVERSA	1.698	3.506	84	278	9.007	42.789
006	BAIA E LATINA	128	268	12	36	338	1.516
007	BELLONA	219	453	12	39	776	3.436
008	CAIANELLO	90	193	10	33	271	1.184
009	CAIAZZO	403	846	35	110	873	3.730
010	CALVI RISORTA	261	532	8	26	921	4.083
011	CAMIGLIANO	101	207	5	15	284	1.150
012	CANCELLO ED ARNONE	173	353	7	21	770	3.554
013	CAPODRISE	183	376	7	24	963	4.332
014	CAPRIATI A VOLTURNO	144	294	5	16	276	1.169
015	CAPUA	801	1.640	34	106	2.972	12.979
016	CARINARO	135	277	7	21	744	3.409
017	CARINOLA	440	910	26	82	1.385	6.237
018	CASAGIOVE	515	1.059	23	75	2.710	11.619
019	CASAL DI PRINCIPE	429	888	22	74	2.635	13.538
020	CASALUCE	233	476	10	30	1.147	5.498
103	CASAPESENNA	149	305	4	15	942	4.862
021	CASAPULLA	225	469	9	37	1.018	4.413
022	CASERTA	2.820	5.797	141	439	11.667	49.753
023	CASTEL CAMPAGNANO	141	288	6	18	272	1.129
024	CASTEL DI SASSO	92	189	5	15	189	810
025	CASTELLO DEL MATESE	63	129	2	7	217	949
026	CASTEL MORRONE	257	529	12	39	606	2.509
027	CASTEL VOLTURNO	300	619	15	49	1.238	5.515
102	CELLOLE	254	521	12	37	1.050	4.472
028	CERVINO	163	338	8	28	723	3.388
029	CESA	159	321	3	9	937	4.589
030	CIORLANO	47	95	1	3	117	495
031	CONCA DELLA CAMPANIA	137	280	6	18	263	1.148
032	CURTI	248	515	14	47	1.084	4.630
033	DRAGONI	141	288	6	18	347	1.581
101	FALCIANO DEL MASSICO	209	430	11	34	611	2.712
034	FONTEGRECA	58	118	2	6	178	717
035	FORMICOLA	126	254	2	6	318	1.284
036	FRANCOLISE	167	340	5	16	779	3.564
037	FRIGNANO	250	512	10	32	1.283	6.373
038	GALLO	57	120	5	16	143	725
039	GALLUCCIO	191	395	11	35	369	1.629
040	GIANO VETUSTO	69	141	3	9	121	464
041	GIOIA SANNITICA	244	509	20	61	637	2.685
042	GRAZZANISE	199	410	11	34	1.009	4.800
043	GRICIGNANO DI AVERSA	191	392	10	30	1.063	4.968
044	LETINO	43	87	1	3	154	675
045	LIBERI	100	212	9	30	232	951
046	LUSCIANO	344	707	14	47	1.874	8.814
047	MACERATA CAMPANIA	370	765	20	65	1.425	6.273
048	MADDALONI	1.132	2.341	60	197	5.481	26.330
049	MARCIANISE	1.076	2.195	34	111	5.777	26.554
050	MARZANO APPIO	198	412	12	40	529	2.203

la tipologia della famiglia

COMPOSTE DA						ALTRO TIPO DI FAMIGLIA		TOTALE		Codice dei Comuni
E FIGLI		UN GENITORE E FIGLI								
di cui con altre persone		TOTALE		di cui con altre persone						
Famiglie	Componenti	Famiglie	Componenti	Famiglie	Componenti	Famiglie	Componenti	Famiglie	Componenti	
20	105	30	86	8	32	169	210	620	1.783	001
71	377	127	411	39	157	478	573	2.093	6.374	002
70	376	102	326	34	134	362	450	1.657	4.977	003
67	374	99	352	35	152	202	260	1.175	4.126	004
452	2.710	1.473	5.241	394	1.734	3.186	3.836	15.364	55.372	005
36	201	46	152	16	72	127	161	639	2.097	006
51	289	108	386	41	179	262	315	1.365	4.590	007
41	224	25	91	12	51	68	91	454	1.559	008
124	682	112	366	40	172	348	459	1.736	5.401	009
83	473	134	440	48	201	281	358	1.597	5.413	010
12	61	35	94	6	19	142	172	562	1.623	011
46	265	93	305	21	94	271	319	1.307	4.531	012
32	182	150	549	50	232	307	363	1.603	5.620	013
28	152	53	155	14	59	152	169	625	1.787	014
152	816	461	1.444	124	498	1.452	1.770	5.686	17.833	015
52	311	104	368	31	139	206	272	1.189	4.326	016
99	562	224	756	48	236	720	858	2.769	8.761	017
121	650	310	1.094	110	456	650	813	4.185	14.585	018
210	1.361	411	1.613	125	603	476	634	3.951	16.673	019
53	321	159	581	65	289	254	327	1.793	6.882	020
66	424	132	521	53	239	213	252	1.436	5.940	103
42	226	132	461	54	218	380	452	1.755	5.795	021
671	3.577	1.800	5.763	523	2.163	3.765	4.623	20.052	65.936	022
49	266	28	88	11	44	116	129	557	1.634	023
28	161	25	81	8	33	79	93	385	1.173	024
12	70	25	82	6	25	112	123	417	1.283	025
57	289	87	279	28	118	208	255	1.158	3.572	026
65	352	206	762	89	392	330	405	2.074	7.301	027
61	325	121	406	46	191	260	294	1.685	5.693	102
58	348	120	410	33	162	200	242	1.206	4.378	028
69	433	126	471	39	198	190	289	1.412	5.670	029
22	116	15	38	2	8	44	48	223	676	030
25	143	49	149	15	62	161	195	610	1.772	031
62	332	149	486	43	196	305	379	1.786	6.010	032
38	211	41	124	9	35	167	220	696	2.213	033
67	370	98	314	26	116	207	240	1.125	3.696	101
17	94	17	45	5	17	76	97	329	977	034
17	90	84	258	20	85	196	217	724	2.013	035
52	297	124	410	32	144	254	312	1.324	4.626	036
71	432	170	657	42	217	381	538	2.084	8.080	037
35	219	23	75	5	23	84	109	307	1.029	038
18	107	83	237	12	51	269	294	912	2.555	039
9	47	11	26	1	5	83	109	284	740	040
58	319	85	281	34	139	247	295	1.213	3.770	041
79	453	158	528	38	173	321	491	1.687	6.229	042
38	227	143	516	40	174	209	263	1.606	6.139	043
36	189	27	82	6	27	42	58	266	902	044
24	139	41	138	17	76	130	161	503	1.462	045
83	498	203	734	62	275	373	468	2.794	10.723	046
96	535	213	712	61	265	420	545	2.428	8.295	047
294	1.792	805	2.948	228	1.069	1.660	2.043	9.078	33.662	048
292	1.687	740	2.533	208	932	1.528	1.955	9.121	33.237	049
49	253	101	301	24	105	320	391	1.148	3.307	050

segue TAV. 14 — Famiglie residenti secondo

Codice dei Comuni	COMUNI	FAMIGLIE					
		CONIUGI				CONIUGI	
		TOTALE		di cui con altre persone		TOTALE	
		Famiglie	Componenti	Famiglie	Componenti	Famiglie	Componenti
051	MIGNANO MONTE LUNGO	186	379	7	21	486	2.036
052	MONDRAGONE	958	1.967	41	133	3.571	15.877
053	ORTA DI ATELLA	313	650	20	64	1.648	8.026
054	PARETE	247	504	8	26	1.407	6.614
055	PASTORANO	144	289	1	3	468	1.920
056	PIANA DI MONTE VERNA	198	406	8	26	423	1.729
057	PIEDIMONTE MATESE	519	1.075	29	95	1.820	8.156
058	PIETRAMELARA	189	395	14	45	682	3.139
059	PIETRAVAIRANO	213	441	11	37	521	2.172
060	PIGNATARO MAGGIORE	322	663	19	57	1.067	4.525
061	PONTELATONE	130	264	4	12	304	1.272
062	PORTICO DI CASERTA	182	377	6	25	813	3.595
063	PRATA SANNITA	120	249	7	23	327	1.390
064	PRATELLA	123	255	7	23	311	1.334
065	PRESENZANO	113	232	6	18	283	1.226
066	RAVISCANINA	90	183	3	9	264	1.095
067	RECALE	220	452	9	30	968	4.324
068	RIARDO	137	289	11	37	454	2.033
069	ROCCA D'EVANDRO	257	542	22	72	538	2.334
070	ROCCAMONFINA	199	418	19	58	590	2.604
071	ROCCAROMANA	62	125	1	3	177	743
072	ROCCHETTA E CROCE	54	114	5	16	99	397
073	RUVIANO	183	383	8	33	347	1.435
074	SAN CIPRIANO D'AVERSA	387	803	19	67	2.057	10.268
075	SAN FELICE A CANCELLO	659	1.353	30	95	2.654	12.132
076	SAN GREGORIO MATESE	76	155	2	7	201	869
077	SAN MARCELLINO	274	568	15	50	1.577	7.713
104	SAN MARCO EVANGELISTA	189	386	7	22	796	3.318
078	SAN NICOLA LA STRADA	515	1.062	24	80	2.499	10.613
079	SAN PIETRO INFINE	91	184	1	4	135	534
080	SAN POTITO SANNITICO	109	223	5	15	287	1.271
081	SAN PRISCO	284	584	13	42	1.348	6.140
082	SANTA MARIA A VICO	459	953	26	87	1.814	8.177
083	SANTA MARIA CAPUA VETERE	1.321	2.729	78	243	5.320	23.571
084	SANTA MARIA LA FOSSA	67	135	1	3	434	2.081
085	SAN TAMMARO	94	191	3	9	426	1.875
086	SANT'ANGELO D'ALIFE	162	334	9	28	438	1.842
087	SANT'ARPINO	268	546	8	26	1.708	8.152
088	SESSA AURUNCA	1.347	2.740	45	136	3.943	16.686
089	SPARANISE	277	570	16	48	1.161	5.217
090	SUCCIVO	165	342	12	36	939	4.536
091	TEANO	778	1.586	27	84	2.304	10.240
092	TEVEROLA	263	540	11	36	1.349	6.153
093	TORA E PICCILLI	108	225	7	23	183	784
094	TRENTOLA-DUCENTA	351	719	12	41	1.824	8.608
095	VAIRANO PATENORA	448	925	24	77	1.013	4.175
096	VALLE AGRICOLA	61	127	3	11	267	1.161
097	VALLE DI MADDALONI	132	275	9	29	340	1.508
098	VILLA DI BRIANO	157	326	12	36	758	3.665
099	VILLA LITERNO	286	599	19	65	1.535	7.316
100	VITULAZIO	226	461	8	25	796	3.400
	TOTALE PROVINCIA	31.932	65.737	1.546	4.965	127.329	574.617

la tipologia della famiglia

COMPOSTE DA						ALTRO TIPO DI FAMIGLIA		TOTALE		Codice dei Comuni
E FIGLI		UN GENITORE E FIGLI								
di cui con altre persone		TOTALE		di cui con altre persone						
Famiglie	Componenti	Famiglie	Componenti	Famiglie	Componenti	Famiglie	Componenti	Famiglie	Componenti	
19	94	94	306	22	90	263	312	1.029	3.033	051
218	1.279	441	1.494	137	605	949	1.157	5.919	20.495	052
102	613	202	759	85	388	401	609	2.564	10.044	053
87	500	147	510	50	226	264	371	2.065	7.999	054
32	171	57	167	10	41	158	192	827	2.568	055
34	185	72	221	16	67	206	239	899	2.595	056
116	673	250	815	67	282	766	912	3.355	10.958	057
130	757	79	267	31	128	186	234	1.136	4.035	058
43	233	59	182	16	68	260	293	1.053	3.088	059
75	411	147	463	40	173	323	448	1.859	6.099	060
29	149	38	123	13	51	121	144	593	1.803	061
47	247	116	373	35	147	299	384	1.410	4.729	062
52	270	35	123	15	65	98	127	580	1.889	063
48	260	46	150	18	71	105	122	585	1.861	064
23	121	34	111	8	37	118	142	548	1.711	065
25	125	24	81	14	57	111	138	489	1.497	066
45	253	92	310	27	114	318	357	1.598	5.443	067
36	202	39	127	14	52	118	142	748	2.591	068
90	478	75	251	32	130	294	355	1.164	3.482	069
90	517	105	365	48	203	268	346	1.162	3.733	070
10	53	32	104	11	51	129	148	400	1.120	071
8	40	17	39	—	—	56	70	226	620	072
48	252	38	122	15	66	139	169	707	2.109	073
166	1.037	281	1.098	133	603	565	811	3.290	12.980	074
197	1.147	329	1.136	131	557	604	760	4.246	15.381	075
6	28	38	119	5	23	92	104	407	1.247	076
75	476	188	692	65	301	363	542	2.402	9.515	077
35	181	103	364	42	180	170	209	1.258	4.277	104
144	775	261	849	92	364	492	632	3.767	13.156	078
4	19	40	126	8	33	150	159	416	1.003	079
25	143	37	102	9	32	104	123	537	1.719	080
74	421	149	526	51	221	339	432	2.120	7.682	081
160	880	197	703	72	322	443	577	2.913	10.410	082
309	1.738	865	2.828	232	962	2.116	2.665	9.622	31.793	083
16	101	65	231	19	84	201	255	767	2.702	084
24	143	48	155	20	79	141	171	709	2.392	085
47	249	43	138	12	51	175	220	818	2.534	086
104	593	179	667	66	318	315	456	2.470	9.821	087
222	1.150	601	1.901	188	753	1.870	2.178	7.761	23.505	088
89	500	182	595	46	206	364	483	1.984	6.865	089
51	298	124	452	47	205	249	322	1.477	5.652	090
135	758	315	1.011	78	319	1.129	1.284	4.526	14.121	091
61	342	146	527	51	230	272	352	2.030	7.572	092
27	145	31	93	10	36	126	171	448	1.273	093
83	484	202	734	77	347	519	620	2.896	10.681	094
88	456	93	270	29	114	388	455	1.942	5.825	095
23	121	57	180	19	78	62	78	447	1.546	096
15	78	48	170	17	69	171	204	691	2.157	097
64	410	118	400	37	164	229	337	1.262	4.728	098
99	580	200	745	71	310	275	338	2.296	8.998	099
46	259	93	282	19	83	253	327	1.368	4.470	100
8.276	46.908	17.710	60.283	5.451	23.642	41.570	51.671	218.541	752.308	

TAV. 15 - Abitazioni in complesso (occupate)

Codice dei Comuni	COMUNI	ABITAZIONI OCCUPATE								
		NUMERO	Superficie m ²	STANZE				Numero medio di stanze per abitazione	OCCU	
				Adibite esclusivamente o promiscuamente ad abitazione	Cucine	Adibite esclusivamente ad altro uso	TOTALE		Famiglie	Componenti
001	AILANO	556	39.190	1.575	431	68	2.074	3,7	615	1.773
002	ALIFE	1.784	146.322	5.760	1.668	82	7.510	4,2	2.079	6.333
003	ALVIGNANO	1.388	122.816	4.701	1.237	36	5.974	4,3	1.650	4.961
004	ARIENZO	1.114	85.673	3.186	839	27	4.052	3,6	1.126	3.951
005	AVERSA	14.191	1.164.374	42.881	11.488	311	54.680	3,9	15.007	53.942
006	BAIA E LATINA	551	47.750	1.847	532	20	2.399	4,4	634	2.080
007	BELLONA	1.272	111.044	4.077	1.116	47	5.240	4,1	1.360	4.568
008	CAIANELLO	410	37.526	1.387	399	23	1.809	4,4	454	1.559
009	CAIAZZO	1.524	135.437	5.078	1.401	80	6.559	4,3	1.720	5.359
010	CALVI RISORTA	1.560	135.102	5.311	1.204	93	6.608	4,2	1.579	5.356
011	CAMIGLIANO	500	50.703	1.927	500	30	2.457	4,9	555	1.601
012	CANCELLO ED ARNONE	1.109	100.754	3.357	1.076	30	4.463	4,0	1.298	4.507
013	CAPODRISE	1.595	125.215	4.282	1.307	43	5.632	3,5	1.598	5.606
014	CAPRIATI A VOLTURNO	592	41.834	1.704	566	63	2.333	3,9	623	1.780
015	CAPUA	5.041	423.188	16.059	3.743	66	19.868	3,9	5.579	17.488
016	CARINARO	1.159	81.769	2.518	944	18	3.480	3,0	1.183	4.299
017	CARINOLA	2.442	206.170	7.602	2.303	153	10.058	4,1	2.763	8.745
018	CASAGIOVE	3.968	358.152	12.611	3.459	95	16.165	4,1	4.171	14.541
019	CASAL DI PRINCIPE	3.788	317.611	11.029	3.060	214	14.303	3,8	3.930	16.582
020	CASALUCE	1.715	127.474	4.581	1.316	40	5.937	3,5	1.780	6.817
0203	CASAPESENNA	1.400	93.268	3.542	1.215	26	4.783	3,4	1.423	5.903
021	CASAPULLA	1.602	134.000	4.913	1.381	56	6.350	4,0	1.744	5.766
022	CASERTA	18.734	1.796.309	65.841	15.985	539	82.365	4,4	19.953	65.564
023	CASTEL CAMPAGNANO	463	36.187	1.410	426	7	1.843	4,0	555	1.629
024	CASTEL DI SASSO	341	32.056	1.060	319	40	1.419	4,2	382	1.168
025	CASTELLO DEL MATESE	347	29.789	1.212	348	9	1.569	4,5	416	1.279
026	CASTEL MORRONE	1.119	83.473	3.302	845	73	4.220	3,8	1.156	3.564
027	CASTEL VOLTURNO	1.950	185.601	6.564	1.699	31	8.294	4,3	2.063	7.265
102	CELLOLE	1.518	139.441	5.227	1.487	125	6.839	4,5	1.661	5.638
028	CERVINO	1.189	82.368	3.402	756	49	4.207	3,5	1.199	4.355
029	CESA	1.380	96.864	3.450	1.099	52	4.601	3,3	1.397	5.625
030	CIORLANO	222	14.049	634	123	3	760	3,4	222	672
031	CONCA DELLA CAMPANIA	496	40.635	1.653	464	31	2.148	4,3	585	1.698
032	CURTI	1.762	136.752	5.091	1.370	74	6.535	3,7	1.776	5.975
033	DRAGONI	622	53.795	2.071	610	42	2.723	4,4	684	2.186
101	FALCIANO DEL MASSICO	981	89.798	3.231	962	38	4.231	4,3	1.123	3.685
034	FONTEGRECA	326	24.514	936	322	23	1.281	3,9	329	977
035	FORMICOLA	624	47.349	1.714	608	28	2.350	3,8	722	2.011
036	FRANCOLISE	1.211	97.254	3.602	1.086	20	4.708	3,9	1.316	4.612
037	FRIGNANO	1.938	154.717	5.287	1.574	66	6.927	3,6	2.058	7.932
038	GALLO	290	21.397	824	280	7	1.111	3,8	307	1.029
039	GALLUCCIO	771	54.991	2.367	716	27	3.110	4,0	908	2.538
040	GIANO VETUSTO	255	23.846	988	247	4	1.239	4,9	283	737
041	GIOIA SANNITICA	1.024	86.397	3.329	1.005	44	4.378	4,3	1.207	3.753
042	GRAZZANISE	1.599	134.507	5.088	1.528	58	6.674	4,2	1.685	6.221
043	GRICIGNANO DI AVERSA	1.512	117.305	3.895	1.387	25	5.307	3,5	1.603	6.128
044	LETINO	262	16.600	878	251	22	1.151	4,4	265	901
045	LIBERI	463	34.568	1.451	444	17	1.912	4,1	498	1.457
046	LUSCIANO	2.661	209.512	7.041	1.958	61	9.060	3,4	2.787	10.704
047	MACERATA CAMPANIA	2.418	187.848	6.881	1.888	100	8.869	3,7	2.427	8.292
048	MADDALONI	8.485	688.807	24.407	6.974	265	31.646	3,7	9.020	33.378
049	MARCIANISE	8.998	711.933	24.794	7.156	312	32.262	3,6	9.091	33.129
050	MARZANO APPIO	975	76.137	3.193	945	44	4.182	4,3	1.142	3.297

e non occupate); altri tipi di alloggio

PANTI		ABITAZIONI NON OCCUPATE				TOTALE			ALTRI TIPI DI ALLOGGIO			Codice dei Comuni
Numero medio occupanti per abitazione	Numero medio occupanti per stanza	NUMERO	di cui con persone temporaneamente presenti	STANZE	Numero medio stanze per abitazione	NUMERO	STANZE	Numero medio stanze per abitazione	NUMERO	OCCUPANTI		
										Famiglie	Componenti	
3,2	0,9	96	—	312	3,3	652	2.386	3,7	4	5	10	001
3,5	0,9	277	—	1.022	3,7	2.061	8.532	4,1	12	14	41	002
3,6	0,8	359	2	1.303	3,6	1.747	7.277	4,2	6	7	16	003
3,5	1,0	116	—	294	2,5	1.230	4.346	3,5	47	49	175	004
3,8	1,0	2.138	1	6.757	3,2	16.329	61.437	3,8	348	357	1.430	005
3,8	0,9	178	—	755	4,2	729	3.154	4,3	5	5	17	006
3,6	0,9	189	—	765	4,0	1.461	6.005	4,1	5	5	22	007
3,8	0,9	85	—	365	4,3	495	2.174	4,4	—	—	—	008
3,5	0,8	263	3	1.038	3,9	1.787	7.597	4,3	16	16	42	009
3,4	0,8	277	4	1.026	3,7	1.837	7.634	4,2	17	18	57	010
3,2	0,7	148	—	704	4,8	648	3.161	4,9	7	7	22	011
4,1	1,0	218	7	676	3,1	1.327	5.139	3,9	6	8	23	012
3,5	1,0	67	1	210	3,1	1.662	5.842	3,5	5	5	14	013
3,0	0,8	77	—	248	3,2	669	2.581	3,9	2	2	7	014
3,5	0,9	285	—	1.002	3,5	5.326	20.870	3,9	103	107	345	015
3,7	1,2	18	—	54	3,0	1.177	3.534	3,0	6	6	27	016
3,6	0,9	496	11	1.886	3,8	2.938	11.944	4,1	6	6	16	017
3,7	0,9	117	—	440	3,8	4.085	16.605	4,1	14	14	44	018
4,4	1,2	288	—	775	2,7	4.076	15.078	3,7	21	21	91	019
4,0	1,2	156	—	455	2,9	1.871	6.392	3,4	13	13	65	020
4,2	1,2	87	—	253	2,9	1.487	5.036	3,4	12	13	37	103
3,6	0,9	118	—	508	4,3	1.720	6.858	4,0	9	11	29	021
3,5	0,8	2.590	166	9.797	3,8	21.324	92.162	4,3	93	99	372	022
3,5	0,9	131	—	425	3,2	594	2.268	3,8	2	2	5	023
3,4	0,8	35	—	159	4,5	376	1.578	4,2	3	3	5	024
3,7	0,8	84	—	341	4,1	431	1.910	4,4	1	1	4	025
3,2	0,9	136	—	495	3,6	1.255	4.715	3,8	2	2	8	026
3,7	0,9	14.826	275	61.342	4,1	16.776	69.636	4,2	10	11	36	027
3,7	0,8	4.466	142	16.783	3,8	5.984	23.622	3,9	21	24	55	102
3,7	1,0	53	—	177	3,3	1.242	4.384	3,5	7	7	23	028
4,1	1,2	44	—	158	3,6	1.424	4.759	3,3	15	15	45	029
3,0	0,9	72	—	204	2,8	294	964	3,3	1	1	4	030
3,4	0,8	216	11	824	3,8	712	2.972	4,2	24	25	74	031
3,4	0,9	212	—	785	3,7	1.974	7.320	3,7	9	10	35	032
3,5	0,8	130	—	531	4,1	752	3.254	4,3	11	12	27	033
3,8	0,9	197	1	689	3,5	1.178	4.920	4,2	2	2	11	101
3,0	0,8	41	—	163	4,0	367	1.444	3,9	—	—	—	034
3,2	0,9	25	—	85	3,4	649	2.435	3,8	2	2	2	035
3,8	1,0	198	1	714	3,6	1.409	5.422	3,8	8	8	14	036
4,1	1,2	199	—	528	2,7	2.137	7.455	3,5	25	26	148	037
3,5	0,9	123	—	425	3,5	413	1.536	3,7	—	—	—	038
3,3	0,8	282	—	973	3,5	1.053	4.083	3,9	3	4	17	039
2,9	0,6	160	—	550	3,4	415	1.789	4,3	1	1	3	040
3,7	0,9	136	—	524	3,9	1.160	4.902	4,2	6	6	17	041
3,9	0,9	105	—	424	4,0	1.704	7.098	4,2	2	2	8	042
4,1	1,2	126	—	389	3,1	1.638	5.696	3,5	3	3	11	043
3,4	0,8	—	—	—	—	262	1.151	4,4	1	1	1	044
3,1	0,8	122	—	404	3,3	585	2.316	4,0	5	5	5	045
4,0	1,2	156	—	506	3,2	2.817	9.566	3,4	7	7	19	046
3,4	0,9	134	—	463	3,5	2.552	9.332	3,7	1	1	3	047
3,9	1,1	1.231	—	3.226	2,6	9.716	34.872	3,6	56	58	284	048
3,7	1,0	110	—	398	3,6	9.108	32.660	3,6	27	30	108	049
3,4	0,8	234	—	940	4,0	1.209	5.122	4,2	6	6	10	050

segue TAV. 15 — Abitazioni in complesso (occupate)

Codice dei Comuni	COMUNI	ABITAZIONI OCCUPATE								
		NUMERO	Superficie m ²	STANZE				Numero medio di stanze per abitazione	OCCU	
				Adibite esclusivamente o promiscuamente ad abitazione	Cucine	Adibite esclusivamente ad altro uso	TOTALE		Famiglie	Componenti
051	MIGNANO MONTE LUNGO	824	73.962	2.675	832	41	3.548	4,3	971	2.847
052	MONDRAGONE	5.715	446.919	16.527	4.590	237	21.354	3,7	5.893	20.415
053	ORTA DI ATELLA	2.510	174.080	6.414	1.449	75	7.938	3,2	2.551	10.013
054	PARETE	1.963	147.423	5.052	1.716	104	6.872	3,5	2.060	7.978
055	PASTORANO	745	73.385	2.531	704	57	3.292	4,4	827	2.568
056	PIANA DI MONTE VERNA	758	69.960	2.674	691	31	3.396	4,5	896	2.583
057	PIEDIMONTE MATESE	2.956	271.037	10.325	2.652	157	13.134	4,4	3.336	10.879
058	PIETRAMELARA	1.126	99.707	3.945	1.078	137	5.160	4,6	1.128	4.001
059	PIETRAVAIRANO	842	77.773	2.866	831	155	3.852	4,6	1.044	3.067
060	PIGNATARO MAGGIORE	1.829	166.630	6.142	1.758	61	7.961	4,4	1.844	6.059
061	PONTELATONE	537	45.346	1.570	478	26	2.074	3,9	592	1.798
062	PORTICO DI CASERTA	1.272	103.239	3.774	1.106	65	4.945	3,9	1.408	4.722
063	PRATA SANNITA	557	54.720	1.661	500	171	2.332	4,2	580	1.889
064	PRATELLA	582	36.780	1.517	444	126	2.087	3,6	582	1.844
065	PRESENZANO	477	38.207	1.491	472	17	1.980	4,2	547	1.706
066	RAVISCANINA	436	29.092	1.220	402	12	1.634	3,7	489	1.497
067	RECALE	1.459	127.089	4.514	1.255	35	5.804	4,0	1.592	5.424
068	RIARDO	728	58.790	2.291	556	71	2.918	4,0	747	2.584
069	ROCCA D'EVANDRO	997	80.344	3.099	956	35	4.090	4,1	1.154	3.445
070	ROCCAMONFINA	1.069	90.725	3.910	1.001	31	4.942	4,6	1.159	3.713
071	ROCCAROMANA	309	24.189	956	294	10	1.260	4,1	376	1.060
072	ROCCHETTA E CROCE	189	13.290	623	182	2	807	4,3	226	620
073	RUVIANO	686	53.361	1.921	637	26	2.584	3,8	706	2.106
074	SAN CIPRIANO D'AVERSA	3.161	265.203	9.354	2.707	215	12.276	3,9	3.258	12.880
075	SAN FELICE A CANCELLO	4.167	324.793	11.226	3.421	148	14.795	3,6	4.205	15.206
076	SAN GREGORIO MATESE	383	21.918	1.011	378	15	1.404	3,7	406	1.242
077	SAN MARCELLINO	2.344	186.948	6.648	1.786	83	8.517	3,6	2.389	9.468
104	SAN MARCO EVANGELISTA	1.228	104.391	3.510	1.068	16	4.594	3,7	1.251	4.251
078	SAN NICOLA LA STRADA	3.609	329.141	11.692	3.069	83	14.844	4,1	3.747	13.082
079	SAN PIETRO INFINE	338	26.710	1.107	341	25	1.473	4,4	407	982
080	SAN POTITO SANNITICO	504	41.295	1.574	488	17	2.079	4,1	535	1.717
081	SAN PRISCO	2.019	155.566	5.726	1.844	64	7.634	3,8	2.118	7.679
082	SANTA MARIA A VICO	2.856	226.888	8.496	2.412	114	11.022	3,9	2.878	10.271
083	SANTA MARIA CAPUA VETERE	9.060	769.144	29.249	7.870	247	37.366	4,1	9.600	31.718
084	SANTA MARIA LA FOSSA	658	57.143	2.087	614	22	2.723	4,1	766	2.699
085	SAN TAMMARO	702	47.925	1.955	523	8	2.486	3,5	709	2.392
086	SANT'ANGELO D'ALIFE	766	64.844	2.559	725	64	3.348	4,4	817	2.530
087	SANT'ARPINO	2.370	201.226	6.778	2.080	30	8.888	3,8	2.459	9.796
088	SESSA AURUNCA	6.868	547.617	22.299	6.347	289	28.935	4,2	7.732	23.419
089	SPARANISE	1.857	168.811	6.309	1.642	81	8.032	4,3	1.956	6.778
090	SUCCIVO	1.430	110.989	3.802	984	46	4.832	3,4	1.473	5.636
091	TEANO	3.680	272.442	11.325	3.490	114	14.929	4,1	4.517	14.099
092	TEVEROLA	2.009	155.538	5.669	1.663	91	7.423	3,7	2.017	7.515
093	TORA E PICCILLI	378	28.644	1.255	366	20	1.641	4,3	446	1.267
094	TRENTOLA-DUCENTA	2.794	205.375	7.510	1.838	116	9.464	3,4	2.883	10.635
095	VAIRANO PATENORA	1.733	142.309	5.496	1.524	111	7.131	4,1	1.940	5.817
096	VALLE AGRICOLA	446	33.358	1.479	405	7	1.891	4,2	446	1.545
097	VALLE DI MADDALONI	603	45.312	1.683	521	21	2.225	3,7	683	2.124
098	VILLA DI BRIANO	1.236	96.778	3.512	988	39	4.539	3,7	1.252	4.696
099	VILLA LITERNO	2.218	169.382	6.262	1.517	63	7.842	3,5	2.286	8.966
100	VITULAZIO	1.335	116.105	4.174	1.197	68	5.439	4,1	1.366	4.462
	TOTALE PROVINCIA	203.515	16.862.014	622.196	172.439	7.756	802.391	3,9	216.941	746.606

e non occupate); altri tipi di alloggio

PANTI		ABITAZIONI NON OCCUPATE				TOTALE			ALTRI TIPI DI ALLOGGIO			Codice dei Comuni
Numero medio occupanti per abitazione	Numero medio occupanti per stanza	NUMERO	di cui con persone temporaneamente presenti	STANZE	Numero medio stanze per abitazione	NUMERO	STANZE	Numero medio stanze per abitazione	NUMERO	OCCUPANTI		
										Famiglie	Componenti	
3,5	0,8	210	—	909	4,3	1.034	4.457	4,3	57	58	186	051
3,6	1,0	3.801	263	12.118	3,2	9.516	33.472	3,5	22	26	80	052
4,0	1,3	148	1	418	2,8	2.658	8.356	3,1	13	13	31	053
4,1	1,2	37	—	126	3,4	2.000	6.998	3,5	5	5	21	054
3,4	0,8	179	—	815	4,6	924	4.107	4,4	—	—	—	055
3,4	0,8	151	—	576	3,8	909	3.972	4,4	3	3	12	056
3,7	0,8	657	—	2.744	4,2	3.613	15.878	4,4	18	19	79	057
3,6	0,8	261	—	630	2,4	1.387	5.790	4,2	8	8	34	058
3,6	0,8	213	—	848	4,0	1.055	4.700	4,5	9	9	21	059
3,3	0,8	292	1	892	3,1	2.121	8.853	4,2	15	15	40	060
3,3	0,9	24	—	117	4,9	561	2.191	3,9	1	1	5	061
3,7	1,0	51	—	173	3,4	1.323	5.118	3,9	2	2	7	062
3,4	0,9	154	—	556	3,6	711	2.888	4,1	—	—	—	063
3,2	0,9	72	—	289	4,0	654	2.376	3,6	3	3	17	064
3,6	0,9	173	2	636	3,7	650	2.616	4,0	1	1	5	065
3,4	0,9	23	—	86	3,7	459	1.720	3,7	—	—	—	066
3,7	0,9	80	—	302	3,8	1.539	6.106	4,0	6	6	19	067
3,5	0,9	102	—	393	3,9	830	3.311	4,0	1	1	7	068
3,5	0,8	395	1	1.159	2,9	1.392	5.249	3,8	9	10	37	069
3,5	0,8	628	—	2.539	4,0	1.697	7.481	4,4	3	3	20	070
3,4	0,8	45	—	160	3,6	354	1.420	4,0	19	24	60	071
3,3	0,8	59	—	219	3,7	248	1.026	4,1	—	—	—	072
3,1	0,8	172	—	526	3,1	858	3.110	3,6	1	1	3	073
4,1	1,1	267	—	846	3,2	3.428	13.122	3,8	30	32	100	074
3,6	1,0	96	—	298	3,1	4.263	15.093	3,5	40	41	175	075
3,2	0,9	88	—	287	3,3	471	1.691	3,6	1	1	5	076
4,0	1,1	143	—	516	3,6	2.487	9.033	3,6	12	12	43	077
3,5	0,9	80	—	258	3,2	1.308	4.852	3,7	5	7	26	104
3,6	0,9	510	4	1.938	3,8	4.119	16.782	4,1	17	18	67	078
2,9	0,7	96	20	340	3,5	434	1.813	4,2	8	9	21	079
3,4	0,8	109	—	435	4,0	613	2.514	4,1	2	2	2	080
3,8	1,0	228	—	730	3,2	2.247	8.364	3,7	2	2	3	081
3,6	0,9	215	—	767	3,6	3.071	11.789	3,8	35	35	139	082
3,5	0,9	753	1	2.479	3,3	9.813	39.845	4,1	20	22	75	083
4,1	1,0	39	—	124	3,2	697	2.847	4,1	1	1	3	084
3,4	1,0	119	—	426	3,6	821	2.912	3,5	—	—	—	085
3,3	0,8	181	—	650	3,6	947	3.998	4,2	1	1	4	086
4,1	1,1	281	—	847	3,0	2.651	9.735	3,7	11	11	25	087
3,4	0,8	3.150	180	10.835	3,4	10.018	39.770	4,0	28	29	86	088
3,6	0,9	145	—	328	2,3	2.002	8.360	4,2	27	28	87	089
3,9	1,2	64	—	179	2,8	1.494	5.011	3,4	4	4	16	090
3,8	1,0	713	1	2.507	3,5	4.393	17.436	4,0	8	9	22	091
3,7	1,0	99	—	226	2,3	2.108	7.649	3,6	13	13	57	092
3,4	0,8	178	—	686	3,9	556	2.327	4,2	1	2	6	093
3,8	1,1	8	—	25	3,1	2.802	9.489	3,4	12	13	46	094
3,4	0,8	133	6	536	4,0	1.866	7.667	4,1	2	2	8	095
3,5	0,8	43	—	177	4,1	489	2.068	4,2	1	1	1	096
3,5	1,0	117	—	387	3,3	720	2.612	3,6	6	8	33	097
3,8	1,0	286	—	906	3,2	1.522	5.445	3,6	9	10	32	098
4,0	1,2	148	—	431	2,9	2.366	8.273	3,5	10	10	32	099
3,3	0,8	96	—	363	3,8	1.431	5.802	4,1	2	2	8	100
3,7	0,9	48.939	1.105	180.028	3,7	252.454	982.419	3,9	1.522	1.596	5.690	

TAV. 16 - Abitazioni occupate

Codice dei Comuni	COMUNI	PROPRIETÀ							ABITAZIONI	Superficie m ²
		ABITAZIONI	Superficie m ²	Superficie media per abitazione	STANZE		OCCUPANTI			
					TOTALE	Adibite esclusivamente o promiscuamente ad abitazione	Famiglie	Componenti		
001	AILANO	400	29.908	74,8	1.597	1.227	451	1.331	94	5.340
002	ALIFE	1.290	112.708	87,4	5.732	4.442	1.548	4.665	343	22.690
003	ALVIGNANO	1.088	100.490	92,4	4.834	3.848	1.321	3.938	210	14.748
004	ARIENZO	703	57.861	82,3	2.745	2.179	715	2.534	345	22.573
005	AVERSA	5.378	503.433	93,6	23.383	18.579	5.717	20.447	8.115	608.801
006	BAIA E LATINA	446	40.264	90,3	2.006	1.551	519	1.692	54	3.692
007	BELLONA	914	84.514	92,5	3.952	3.110	990	3.326	291	21.177
008	CAIANELLO	334	30.585	91,6	1.503	1.154	376	1.298	56	5.258
009	CAIAZZO	1.130	104.918	92,8	5.082	3.978	1.304	4.061	321	24.664
010	CALVI RISORTA	1.183	108.056	91,3	5.350	4.325	1.199	4.080	222	16.209
011	CAMIGLIANO	387	41.253	106,6	1.997	1.579	436	1.272	76	6.110
012	CANCELLO ED ARNONE	749	72.124	96,3	3.181	2.422	894	3.028	264	20.264
013	CAPODRISE	1.087	92.913	85,5	4.128	3.164	1.089	3.987	459	28.435
014	CAPRIATI A VOLTURNO	423	31.915	75,4	1.761	1.293	449	1.293	78	4.219
015	CAPUA	2.157	203.513	94,4	9.388	7.589	2.420	7.406	2.614	196.719
016	CARINARO	801	60.425	75,4	2.527	1.844	823	3.068	306	17.770
017	CARINOLA	1.930	170.004	88,1	8.242	6.273	2.219	6.970	376	25.432
018	CASAGIOVE	2.011	195.714	97,3	8.737	6.879	2.141	7.568	1.785	147.899
019	CASAL DI PRINCIPE	3.179	274.805	86,4	12.371	9.567	3.302	14.199	317	21.514
020	CASALUCE	1.103	87.527	79,4	4.061	3.162	1.144	4.468	535	34.750
103	CASAPESENNA	1.230	83.697	68,0	4.313	3.206	1.251	5.269	90	4.824
021	CASAPULLA	991	89.668	90,5	4.225	3.296	1.094	3.683	499	35.423
022	CASERTA	9.952	1.021.316	102,6	46.679	37.563	10.655	34.357	7.801	685.976
023	CASTEL CAMPAGNANO	373	30.493	81,8	1.545	1.186	456	1.343	54	3.259
024	CASTEL DI SASSO	303	29.596	97,7	1.303	975	339	1.043	23	1.508
025	CASTELLO DEL MATESE	264	23.545	89,2	1.244	969	320	966	65	4.832
026	CASTEL MORRONE	936	70.933	75,8	3.608	2.831	969	3.003	102	7.022
027	CASTEL VOLTURNO	1.261	123.096	97,6	5.509	4.380	1.341	4.618	600	54.699
102	CELLOLE	1.074	102.454	95,4	5.036	3.878	1.195	4.004	286	23.755
028	CERVINO	837	60.429	72,2	3.085	2.488	846	3.134	290	18.058
029	CESA	802	61.091	76,2	2.888	2.188	810	3.378	439	27.274
030	CIORLANO	171	10.958	64,1	595	495	171	515	14	807
031	CONCA DELLA CAMPANIA	413	34.253	82,9	1.809	1.394	490	1.424	36	2.752
032	CURTI	1.013	85.022	83,9	4.063	3.183	1.022	3.519	662	45.388
033	DRAGONI	473	43.211	91,4	2.184	1.691	528	1.687	97	6.618
101	FALCIANO DEL MASSICO	758	71.938	94,9	3.386	2.602	880	2.883	127	9.859
034	FONTEGRECA	265	20.240	76,4	1.068	787	267	796	44	2.791
035	FORMICOLA	500	38.107	76,2	1.905	1.393	587	1.591	92	6.860
036	FRANCOLISE	889	75.276	84,7	3.634	2.817	985	3.427	246	16.414
037	FRIGNANO	1.286	110.050	85,6	4.916	3.795	1.385	5.414	568	37.803
038	GALLO	261	19.055	73,0	1.000	743	278	937	20	1.365
039	GALLUCCIO	587	43.057	73,4	2.444	1.878	700	1.933	113	7.432
040	GIANO VETUSTO	209	19.391	92,8	1.012	807	236	618	9	660
041	GIOIA SANNITICA	887	76.306	86,0	3.865	2.947	1.056	3.322	64	4.899
042	GRAZZANISE	1.283	110.187	85,9	5.475	4.191	1.362	4.979	196	15.679
043	GRICIGNANO DI AVERSA	988	79.663	80,6	3.641	2.706	1.064	4.260	421	29.979
044	LETINO	249	15.753	63,3	1.094	833	252	864	4	225
045	LIBERI	392	30.161	76,9	1.660	1.265	420	1.210	29	1.698
046	LUSCIANO	1.764	148.520	84,2	6.336	4.951	1.856	7.275	728	49.485
047	MACERATA CAMPANIA	1.739	143.306	82,4	6.704	5.236	1.747	6.148	437	28.956
048	MADDALONI	4.044	367.739	90,9	16.601	12.925	4.359	16.336	3.884	272.116
049	MARCIANISE	5.556	477.847	86,0	21.351	16.434	5.618	21.437	2.876	197.832
050	MARZANO APPIO	808	64.206	79,5	3.526	2.701	961	2.757	91	6.281

per titolo di godimento

AFFITTO					ALTRO TITOLO							Codice dei Comuni
Superficie media per abitazione	STANZE		OCCUPANTI		ABITAZIONI	Superficie m ²	Superficie media per abitazione	STANZE		OCCUPANTI		
	TOTALE	Adibite esclusivamente o promiscuamente ad abitazione	Famiglie	Componenti				TOTALE	Adibite esclusivamente o promiscuamente ad abitazione	Famiglie	Componenti	
56.8	277	205	99	272	62	3.942	63.6	200	143	65	170	001
66.2	1.204	883	368	1.171	151	10.924	72.3	574	435	163	497	002
70.2	765	568	228	705	90	7.578	84.2	375	285	101	318	003
65.4	1.065	821	345	1.213	66	5.239	79.4	242	186	66	204	004
75.0	28.738	22.249	8.550	30.936	698	52.140	74.7	2.559	2.053	740	2.559	005
68.4	189	140	56	219	51	3.794	74.4	204	156	59	169	006
72.8	1.047	790	301	1.039	67	5.353	79.9	241	177	69	203	007
93.9	226	172	57	202	20	1.683	84.2	80	61	21	59	008
76.8	1.202	895	339	1.047	73	5.855	80.2	275	205	77	251	009
73.0	744	587	223	809	155	10.837	69.9	514	399	157	467	010
80.4	301	225	78	233	37	3.340	90.3	159	123	41	96	011
76.8	890	638	298	1.079	96	8.366	87.1	392	297	106	400	012
61.9	1.328	980	460	1.477	49	3.867	78.9	176	138	49	142	013
54.1	252	178	82	228	91	5.700	62.6	320	233	92	259	014
75.3	9.448	7.627	2.859	9.173	270	22.956	85.0	1.032	843	300	909	015
58.1	801	563	308	1.062	52	3.574	68.7	152	111	52	169	016
67.6	1.286	940	392	1.289	136	10.734	78.9	530	389	152	486	017
82.9	6.758	5.204	1.842	6.388	172	14.539	84.5	670	528	188	585	018
67.9	983	755	325	1.300	292	21.292	72.9	949	707	303	1.083	019
65.0	1.634	1.225	550	2.054	77	5.197	67.5	242	194	86	295	020
53.6	240	173	92	376	80	4.747	59.3	230	163	80	258	103
71.0	1.702	1.291	535	1.749	112	8.909	79.5	423	326	115	334	021
87.9	31.574	25.016	8.244	27.853	981	89.017	90.7	4.112	3.262	1.054	3.354	022
60.4	174	129	59	158	36	2.435	67.6	124	95	40	128	023
65.6	67	47	23	71	15	952	63.5	49	38	20	54	024
74.3	249	184	72	250	18	1.412	78.4	76	59	24	63	025
68.8	339	253	106	339	81	5.518	68.1	273	218	81	222	026
91.2	2.430	1.904	622	2.304	89	7.806	87.7	355	280	100	343	027
83.1	1.161	869	301	1.108	158	13.232	83.7	642	480	165	526	102
62.3	927	756	291	1.034	62	3.881	62.6	195	158	62	187	028
62.1	1.298	958	447	1.765	139	8.499	61.1	415	304	140	482	029
57.6	47	38	14	36	37	2.284	61.7	118	101	37	121	030
76.4	151	119	40	124	47	3.630	77.2	188	140	55	150	031
68.6	2.165	1.674	665	2.206	87	6.342	72.9	307	234	89	250	032
68.2	340	243	102	351	52	3.966	76.3	199	137	54	148	033
77.6	463	342	137	499	96	8.001	83.3	382	287	106	303	101
63.4	144	100	45	133	17	1.483	87.2	69	49	17	48	034
74.6	338	244	99	313	32	2.382	74.4	107	77	36	107	035
66.7	808	590	254	902	76	5.564	73.2	266	195	77	283	036
66.6	1.699	1.254	588	2.225	84	6.864	81.7	312	238	85	293	037
68.3	70	51	20	74	9	977	108.6	41	30	9	18	038
65.8	407	301	124	375	71	4.502	63.4	259	188	84	230	039
73.3	39	30	9	26	37	3.795	102.6	188	151	38	93	040
76.5	253	188	69	218	73	5.192	71.1	260	194	82	213	041
80.0	756	564	199	810	120	8.641	72.0	443	333	124	432	042
71.2	1.324	945	431	1.497	103	7.663	74.4	342	244	108	371	043
56.3	19	15	4	9	9	622	69.1	38	30	9	28	044
58.6	95	69	31	100	42	2.709	64.5	157	117	47	147	045
68.0	2.219	1.711	755	2.842	169	11.507	68.1	505	379	176	587	046
66.3	1.400	1.069	438	1.474	242	15.586	64.4	765	576	242	670	047
70.1	12.713	9.646	4.065	14.443	557	48.952	87.9	2.332	1.836	596	2.599	048
68.8	9.232	7.061	2.898	10.153	566	36.254	64.1	1.679	1.299	575	1.539	049
69.0	355	267	95	323	76	5.650	74.3	301	225	86	217	050

segue TAV. 16 — Abitazioni occupate

Codice dei Comuni	COMUNI	PROPRIETÀ							ABITAZIONI	Superficie m ²
		ABITAZIONI	Superficie m ²	Superficie media per abitazione	STANZE		OCCUPANTI			
					TOTALE	Adibite esclusivamente o promiscuamente ad abitazione	Famiglie	Componenti		
051	MIGNANO MONTE LUNGO	454	43.565	96,0	2.094	1.589	557	1.635	300	24.393
052	MONDRAGONE	3.839	318.648	83,0	15.139	11.821	3.976	13.731	1.231	85.248
053	ORTA DI ATELLA	1.605	119.886	74,7	5.423	4.393	1.633	6.624	773	45.384
054	PARETE	1.448	116.197	80,2	5.365	3.991	1.533	5.983	333	20.617
055	PASTORANO	597	61.275	102,6	2.742	2.120	673	2.079	106	8.058
056	PIANA DI MONTE VERNA	578	56.195	97,2	2.690	2.128	701	1.969	113	8.294
057	PIEDIMONTE MATESE	1.726	167.230	96,9	8.091	6.414	1.973	6.273	1.047	86.660
058	PIETRAMELARA	806	76.078	94,4	3.903	3.005	807	2.952	238	17.520
059	PIETRAVAIRANO	705	66.672	94,6	3.299	2.459	887	2.616	96	7.244
060	PIGNATARO MAGGIORE	1.342	126.400	94,2	6.008	4.665	1.355	4.376	417	33.844
061	PONTELATONE	436	37.563	86,2	1.738	1.321	484	1.451	59	4.312
062	PORTICO DI CASERTA	924	82.222	89,0	3.887	3.012	1.028	3.491	276	16.238
063	PRATA SANNITA	433	43.987	101,6	1.866	1.335	450	1.493	73	6.491
064	PRATELLA	410	28.046	68,4	1.580	1.142	410	1.348	23	1.282
065	PRESENZANO	391	32.077	82,0	1.664	1.261	452	1.396	41	3.052
066	RAVISCANINA	289	21.228	73,5	1.175	889	329	1.010	59	3.046
067	RECALE	933	85.416	91,5	3.895	3.045	1.028	3.603	440	34.932
068	RIARDO	513	43.664	85,1	2.162	1.705	526	1.873	139	9.933
069	ROCCA D'EVANDRO	805	65.386	81,2	3.338	2.531	945	2.813	48	4.120
070	ROCCAMONFINA	789	68.576	86,9	3.727	2.962	850	2.700	203	16.301
071	ROCCAROMANA	282	22.279	79,0	1.164	886	344	947	19	1.370
072	ROCCHETTA E CROCE	168	11.963	71,2	728	564	201	557	6	342
073	RUVIANO	534	43.421	81,3	2.098	1.576	553	1.651	54	3.508
074	SAN CIPRIANO D'AVERSA	2.756	235.903	85,6	10.925	8.331	2.842	11.312	199	14.771
075	SAN FELICE A CANCELLO	2.678	218.261	81,5	9.913	7.582	2.702	9.927	1.287	92.512
076	SAN GREGORIO MATESE	318	18.444	58,0	1.188	861	340	1.042	40	1.973
077	SAN MARCELLINO	1.722	144.799	84,1	6.549	5.128	1.764	7.229	421	28.697
104	SAN MARCO EVANGELISTA	895	79.406	88,7	3.470	2.666	914	3.150	245	18.739
078	SAN NICOLA LA STRADA	2.164	207.414	95,8	9.305	7.384	2.253	7.955	1.287	109.965
079	SAN PIETRO INFINE	175	17.068	97,5	920	714	216	550	142	8.095
080	SAN POTITO SANNITICO	367	32.185	87,7	1.603	1.226	392	1.265	87	5.653
081	SAN PRISCO	1.191	96.272	80,8	4.715	3.560	1.270	4.717	714	50.825
082	SANTA MARIA A VICO	1.842	155.233	84,3	7.482	5.806	1.858	6.798	840	59.819
083	SANTA MARIA CAPUA VETERE	4.611	433.652	94,0	20.591	16.287	4.914	15.878	4.039	301.510
084	SANTA MARIA LA FOSSA	550	49.252	89,5	2.343	1.801	649	2.282	71	5.296
085	SAN TAMMARO	489	35.850	73,3	1.847	1.455	494	1.718	175	9.725
086	SANT'ANGELO D'ALIFE	646	55.668	86,2	2.843	2.172	694	2.116	63	4.419
087	SANT'ARPINO	1.391	128.335	92,3	5.560	4.294	1.459	5.961	855	63.486
088	SESSA AURUNCA	5.141	419.524	81,6	22.160	17.133	5.883	17.477	1.303	96.728
089	SPARANISE	1.112	108.462	97,5	5.077	4.024	1.178	4.039	631	50.935
090	SUCCIVO	1.030	83.167	80,7	3.606	2.862	1.062	4.096	338	23.053
091	TEANO	2.592	195.700	75,5	10.756	8.170	3.244	9.926	828	57.935
092	TEVEROLA	1.342	110.046	82,0	5.190	3.992	1.347	5.193	511	35.053
093	TORA E PICCILLI	296	22.909	77,4	1.329	1.017	354	995	43	3.190
094	TRENTOLA-DUCENTA	2.162	168.147	77,8	7.677	6.125	2.224	8.421	473	28.033
095	VAIRANO PATENORA	1.449	121.448	83,8	6.065	4.694	1.636	4.919	196	14.153
096	VALLE AGRICOLA	408	30.601	75,0	1.745	1.371	408	1.443	15	917
097	VALLE DI MADDALONI	431	33.382	77,5	1.646	1.257	496	1.535	105	7.129
098	VILLA DI BRIANO	917	77.273	84,3	3.571	2.796	930	3.655	205	11.850
099	VILLA LITERNO	1.853	143.777	77,6	6.637	5.287	1.909	7.542	216	15.204
100	VITULAZIO	1.047	93.683	89,5	4.394	3.396	1.076	3.566	192	14.891
	TOTALE PROVINCIA	130.833	11.437.329	87,4	543.164	423.104	140.760	486.039	59.483	4.437.538

per titolo di godimento

AFFITTO					ALTRO TITOLO							Codice dei Comuni
Superficie media per abitazione	STANZE		OCCUPANTI		ABITAZIONI	Superficie m ²	Superficie media per abitazione	STANZE		OCCUPANTI		
	TOTALE	Adibite esclusivamente o promiscuamente ad abitazione	Famiglie	Componenti				TOTALE	Adibite esclusivamente o promiscuamente ad abitazione	Famiglie	Componenti	
81,3	1.171	877	337	1.007	70	6.004	85,8	283	209	77	205	051
69,3	4.076	3.107	1.251	4.461	645	43.023	66,7	2.139	1.599	666	2.223	052
58,7	2.121	1.726	782	2.914	132	8.810	66,7	394	295	136	475	053
61,9	986	694	344	1.312	182	10.609	58,3	521	367	183	683	054
76,0	369	269	108	350	42	4.052	96,5	181	142	46	139	055
73,4	414	320	121	369	67	5.471	81,7	292	226	74	245	056
82,8	4.234	3.288	1.160	3.993	183	17.147	93,7	809	623	203	613	057
73,6	931	696	238	784	82	6.109	74,5	326	244	83	265	058
75,5	361	269	101	296	41	3.857	94,1	192	138	56	155	059
81,2	1.648	1.239	418	1.498	70	6.386	91,2	305	238	71	185	060
73,1	185	136	63	219	42	3.471	82,6	151	113	45	128	061
58,8	815	579	300	1.004	72	4.779	66,4	243	183	80	227	062
88,9	281	203	74	240	51	4.242	83,2	185	123	56	156	063
55,7	62	43	23	66	149	7.452	50,0	445	332	149	430	064
74,4	149	108	45	161	45	3.078	68,4	167	122	50	149	065
51,6	175	126	62	194	88	4.818	54,8	284	205	98	293	066
79,4	1.604	1.233	467	1.548	86	6.741	78,4	305	236	97	273	067
71,5	490	379	142	493	76	5.193	68,3	266	207	79	218	068
85,8	197	146	52	173	144	10.838	75,3	555	422	157	459	069
80,3	891	706	223	774	77	5.848	75,9	324	242	86	239	070
72,1	65	47	21	76	8	540	67,5	31	23	11	37	071
57,0	20	14	7	22	15	985	65,7	59	45	18	41	072
65,0	178	129	54	169	98	6.432	65,6	308	216	99	286	073
74,2	682	510	202	817	206	14.529	70,5	669	513	214	751	074
71,9	4.227	3.145	1.296	4.632	202	14.020	69,4	655	499	207	647	075
49,3	124	84	41	125	25	1.501	60,0	92	66	25	75	076
68,2	1.346	1.034	424	1.617	201	13.452	66,9	622	486	201	622	077
76,5	853	635	248	888	88	6.246	71,0	271	209	89	213	104
85,4	4.984	3.878	1.328	4.660	158	11.762	74,4	555	430	166	467	078
57,0	468	330	166	383	21	1.547	73,7	85	63	25	49	079
65,0	306	224	93	296	50	3.457	69,1	170	124	50	156	080
71,2	2.511	1.865	732	2.609	114	8.469	74,3	408	301	116	353	081
71,2	2.951	2.249	846	2.926	174	11.836	68,0	589	441	174	547	082
74,6	15.049	11.623	4.246	14.459	410	33.982	82,9	1.726	1.339	440	1.381	083
74,6	252	192	79	293	37	2.595	70,1	128	94	38	124	084
55,6	501	393	176	564	38	2.350	61,8	138	107	39	110	085
70,1	247	183	63	229	57	4.757	83,5	258	204	60	185	086
74,3	2.897	2.152	872	3.327	124	9.405	75,8	431	332	128	508	087
74,2	5.108	3.897	1.390	4.635	424	31.365	74,0	1.667	1.269	459	1.307	088
80,7	2.501	1.934	654	2.350	114	9.414	82,6	454	351	124	389	089
68,2	1.026	791	344	1.322	62	4.769	76,9	200	149	67	218	090
70,0	3.144	2.375	975	3.205	260	18.807	72,3	1.029	780	298	968	091
68,6	1.730	1.302	512	1.848	156	10.439	66,9	503	375	158	474	092
74,2	164	126	49	164	39	2.545	65,3	148	112	43	108	093
59,3	1.369	1.053	490	1.725	159	9.195	57,8	418	332	169	489	094
72,2	736	560	209	648	88	6.708	76,2	330	242	95	250	095
61,1	53	40	15	41	23	1.840	80,0	93	68	23	61	096
67,9	336	244	112	362	67	4.801	71,7	243	182	75	227	097
57,8	610	443	206	692	114	7.655	67,1	358	273	116	349	098
70,4	729	588	224	869	149	10.401	69,8	476	387	153	555	099
77,6	708	528	193	640	96	7.531	78,4	337	250	97	256	100
74,6	211.371	162.458	62.212	216.485	13.199	987.147	74,8	47.856	36.634	13.969	44.082	

TAV. 17 - Abitazioni occupate

Codice dei Comuni	COMUNI	EPOCA DI						
		Prima del 1919		1919 - 1945		1946 - 1960		1961
		Abitazioni	Stanze	Abitazioni	Stanze	Abitazioni	Stanze	Abitazioni
001	AILANO	188	637	77	291	90	362	106
002	ALIFE	279	1.025	271	1.011	365	1.524	436
003	ALVIGNANO	426	1.638	162	667	185	825	284
004	ARIENZO	427	1.346	102	359	77	261	216
005	AVERSA	2.540	7.617	1.320	3.714	1.597	5.947	4.719
006	BAIA E LATINA	250	949	38	157	76	319	114
007	BELLONA	389	1.405	213	776	121	512	238
008	CAIANELLO	143	575	28	109	30	137	86
009	CAIAZZO	624	2.609	125	500	130	565	281
010	CALVI RISORTA	566	2.215	195	775	155	642	386
011	CAMIGLIANO	214	1.059	49	231	28	137	124
012	CANCELLO ED ARNONE	52	207	156	605	383	1.421	222
013	CAPODRISE	348	1.075	194	610	127	439	456
014	CAPRIATI A VOLTURNO	139	526	63	217	119	468	132
015	CAPUA	1.046	3.789	525	1.790	1.105	3.994	1.381
016	CARINARO	238	641	177	480	224	633	238
017	CARINOLA	1.015	3.978	312	1.175	263	1.099	488
018	CASAGIOVE	742	2.498	295	1.040	371	1.412	1.012
019	CASAL DI PRINCIPE	479	1.760	651	2.261	804	2.984	830
020	CASALUCE	346	966	192	545	153	513	485
103	CASAPESENNA	93	262	208	627	325	988	326
021	CASAPULLA	428	1.572	162	559	150	600	408
022	CASERTA	3.622	12.639	1.333	4.825	2.585	10.981	6.206
023	CASTEL CAMPAGNANO	52	197	47	158	50	203	190
024	CASTEL DI SASSO	145	529	69	291	34	159	47
025	CASTELLO DEL MATESE	79	337	10	39	24	115	125
026	CASTEL MORRONE	431	1.489	200	722	130	502	173
027	CASTEL VOLTURNO	100	315	132	473	165	661	569
102	CELLOLE	104	428	159	662	365	1.601	399
028	CERVINO	254	749	160	462	187	642	280
029	CESA	252	736	127	349	310	1.015	358
030	CIORLANO	143	450	10	43	10	36	29
031	CONCA DELLA CAMPANIA	253	1.069	74	315	56	244	65
032	CURTI	456	1.482	143	457	168	578	458
033	DRAGONI	253	967	109	450	69	334	102
101	FALCIANO DEL MASSICO	243	968	120	465	127	566	259
034	FONTEGRECA	97	327	74	241	26	112	77
035	FORMICOLA	409	1.451	68	267	36	140	42
036	FRANCOLISE	290	982	159	551	255	1.022	267
037	FRIGNANO	396	1.236	400	1.283	129	468	476
038	GALLO	103	379	97	342	23	80	40
039	GALLUCCIO	365	1.387	100	388	126	534	86
040	GIANO VETUSTO	100	478	76	373	12	69	29
041	GIOIA SANNITICA	190	776	159	631	158	656	303
042	GRAZZANISE	226	956	394	1.444	277	1.163	331
043	GRICIGNANO DI AVERSA	145	414	201	586	189	587	467
044	LETINO	175	748	32	141	18	78	16
045	LIBERI	223	814	37	149	45	188	69
046	LUSCIANO	386	1.054	269	686	352	1.108	724
047	MACERATA CAMPANIA	633	2.040	360	1.188	293	1.119	578
048	MADDALONI	1.979	5.624	903	2.612	1.003	3.590	2.116
049	MARCIANISE	1.335	3.967	865	2.631	1.285	4.300	2.981
050	MARZANO APPIO	608	2.522	102	419	61	269	112

per epoca di costruzione

COSTRUZIONE									Codice dei Comuni
- 1971	1972 - 1975		1976 - 1980		dopo il 1980		TOTALE		
Stanze	Abitazioni	Stanze	Abitazioni	Stanze	Abitazioni	Stanze	Abitazioni	Stanze	
401	48	175	46	206	1	2	556	2.074	001
1.971	215	973	203	949	15	57	1.784	7.510	002
1.275	147	712	169	774	15	83	1.388	5.974	003
822	138	596	144	624	10	44	1.114	4.052	004
19.543	1.842	8.025	2.057	9.284	116	550	14.191	54.680	005
563	31	162	40	234	2	15	551	2.399	006
1.071	167	790	134	632	10	54	1.272	5.240	007
414	43	207	74	336	6	31	410	1.809	008
1.267	186	807	166	754	12	57	1.524	6.559	009
1.775	150	689	96	450	12	62	1.560	6.608	010
605	46	235	34	166	5	24	500	2.457	011
911	124	577	156	682	16	60	1.109	4.463	012
1.657	248	933	209	865	13	53	1.595	5.632	013
603	73	267	62	240	4	12	592	2.333	014
6.024	378	1.618	567	2.489	39	164	5.041	19.868	015
734	126	428	141	503	15	61	1.159	3.480	016
2.145	169	767	176	807	19	87	2.442	10.058	017
4.307	760	3.473	750	3.267	38	168	3.968	16.165	018
3.218	550	2.201	450	1.783	24	96	3.788	14.303	019
1.764	257	978	262	1.090	20	81	1.715	5.937	020
1.150	242	934	190	751	16	71	1.400	4.783	103
1.685	239	1.018	202	867	13	49	1.602	6.350	021
28.968	2.500	12.636	2.353	11.641	135	675	18.734	82.365	022
771	65	268	56	232	3	14	463	1.843	023
232	23	100	22	105	1	3	341	1.419	024
585	43	200	62	274	4	19	347	1.569	025
719	92	392	83	349	10	47	1.119	4.220	026
2.472	553	2.422	408	1.846	23	105	1.950	8.294	027
1.818	243	1.157	225	1.068	23	105	1.518	6.839	102
1.092	165	669	134	548	9	45	1.189	4.207	028
1.229	179	666	135	530	19	76	1.380	4.601	029
121	17	65	11	34	2	11	222	760	030
304	20	91	28	125	—	—	496	2.148	031
1.801	243	971	277	1.168	17	78	1.762	6.535	032
528	48	236	39	196	2	12	622	2.723	033
1.133	121	557	99	484	12	58	981	4.231	101
357	24	100	27	136	1	8	326	1.281	034
194	32	139	31	134	6	25	624	2.350	035
1.128	127	536	111	483	2	6	1.211	4.708	036
1.787	315	1.237	206	842	16	74	1.938	6.927	037
180	14	69	13	61	—	—	290	1.111	038
378	48	210	42	194	4	19	771	3.110	039
145	20	92	17	78	1	4	255	1.239	040
1.361	130	564	83	386	1	4	1.024	4.378	041
1.432	188	860	169	756	14	63	1.599	6.674	042
1.667	256	1.011	235	966	19	76	1.512	5.307	043
88	14	63	5	25	2	8	262	1.151	044
340	41	198	47	218	1	5	463	1.912	045
2.579	470	1.787	421	1.687	39	159	2.661	9.060	046
2.239	287	1.159	246	1.031	21	93	2.418	8.869	047
8.857	992	4.260	1.383	6.171	109	532	8.485	31.646	048
10.977	1.248	4.932	1.200	5.080	84	375	8.998	32.262	049
518	49	241	40	198	3	15	975	4.182	050

segue TAV. 17 — Abitazioni occupate

Codice dei Comuni	COMUNI	EPOCA DI						
		Prima del 1919		1919 - 1945		1946 - 1960		1961
		Abitazioni	Stanze	Abitazioni	Stanze	Abitazioni	Stanze	Abitazioni
051	MIGNANO MONTE LUNGO	39	163	54	216	241	1.009	245
052	MONDRAGONE	564	1.808	808	2.690	1.201	4.351	1.623
053	ORTA DI ATELLA	458	1.169	275	727	333	1.007	686
054	PARETE	304	942	254	782	268	890	633
055	PASTORANO	244	953	113	489	76	346	176
056	PIANA DI MONTE VERNA	290	1.135	73	337	67	326	161
057	PIEDIMONTE MATESE	732	2.994	455	1.763	430	1.876	710
058	PIETRAMELARA	421	1.742	91	407	101	466	263
059	PIETRAVAIRANO	164	679	187	757	205	940	170
060	PIGNATARO MAGGIORE	347	1.465	197	844	214	921	490
061	PONTELATONE	271	897	45	180	54	200	88
062	PORTICO DI CASERTA	468	1.635	159	625	143	593	251
063	PRATA SANNITA	62	257	81	286	122	507	204
064	PRATELLA	178	577	53	170	104	380	146
065	PRESENZANO	122	449	88	352	74	318	116
066	RAVISCANINA	140	472	63	206	65	256	97
067	RECALE	304	1.048	141	481	161	655	393
068	RIARDO	205	728	66	253	107	422	209
069	ROCCA D'EVANDRO	261	1.020	164	646	214	868	176
070	ROCCAMONFINA	229	1.023	69	312	69	331	453
071	ROCCAROMANA	219	828	13	50	15	75	35
072	ROCCHETTA E CROCE	100	411	20	77	14	58	25
073	RUVIANO	226	792	104	363	117	435	118
074	SAN CIPRIANO D'AVERSA	344	1.179	511	1.839	632	2.398	823
075	SAN FELICE A CANCELLO	910	2.652	590	1.826	564	1.972	964
076	SAN GREGORIO MATESE	109	358	50	184	82	299	104
077	SAN MARCELLINO	208	763	284	893	491	1.713	684
104	SAN MARCO EVANGELISTA	247	723	137	438	133	499	293
078	SAN NICOLA LA STRADA	467	1.429	300	907	260	971	898
079	SAN PIETRO INFINE	12	48	19	64	180	684	69
080	SAN POTITO SANNITICO	190	734	82	311	79	334	66
081	SAN PRISCO	459	1.439	210	715	201	746	546
082	SANTA MARIA A VICO	757	2.334	330	1.070	322	1.180	634
083	SANTA MARIA CAPUA VETERE	2.506	9.012	1.118	3.807	1.155	4.812	2.409
084	SANTA MARIA LA FOSSA	165	638	130	498	101	387	135
085	SAN TAMMARO	308	952	70	227	54	208	124
086	SANT'ANGELO D'ALIFE	383	1.630	93	385	88	375	100
087	SANT'ARPINO	263	811	95	277	294	1.004	872
088	SESSA AURUNCA	2.914	11.186	611	2.426	849	3.777	1.460
089	SPARANISE	192	767	116	435	292	1.206	684
090	SUCCIVO	376	1.079	143	415	143	445	406
091	TEANO	1.667	6.139	332	1.256	363	1.495	660
092	TEVEROLA	211	621	168	467	264	877	689
093	TORA E PICCILLI	204	825	33	137	22	101	69
094	TRENTOLA-DUCENTA	603	1.740	404	1.199	372	1.219	735
095	VAIRANO PATENORA	440	1.487	203	770	255	1.045	440
096	VALLE AGRICOLA	128	502	19	81	49	228	107
097	VALLE DI MADDALONI	173	553	129	434	74	302	89
098	VILLA DI BRIANO	307	1.034	166	563	124	461	190
099	VILLA LITERNO	232	683	301	1.007	471	1.549	545
100	VITULAZIO	146	550	313	1.039	174	678	347
	TOTALE PROVINCIA	46.288	160.914	23.034	78.825	27.929	107.097	53.552

per epoca di costruzione

COSTRUZIONE									Codice dei Comuni
- 1971	1972 - 1975		1976 - 1980		dopo il 1980		TOTALE		
Stanze	Abitazioni	Stanze	Abitazioni	Stanze	Abitazioni	Stanze	Abitazioni	Stanze	
1.037	147	663	92	427	6	33	824	3.548	051
6.391	736	2.938	731	2.951	52	225	5.715	21.354	052
2.401	367	1.256	377	1.318	14	60	2.510	7.938	053
2.284	268	985	228	960	8	29	1.963	6.872	054
843	77	372	54	264	5	25	745	3.292	055
769	90	449	73	359	4	21	758	3.396	056
3.449	219	1.048	372	1.803	38	201	2.956	13.134	057
1.299	124	604	114	584	12	58	1.126	5.160	058
871	59	316	52	262	5	27	842	3.852	059
2.208	303	1.280	263	1.164	15	79	1.829	7.961	060
426	44	210	31	141	4	20	537	2.074	061
1.036	98	390	140	611	13	55	1.272	4.945	062
853	52	243	35	179	1	7	557	2.332	063
574	58	229	41	150	2	7	582	2.087	064
507	29	118	46	221	2	15	477	1.980	065
411	46	192	24	93	1	4	436	1.634	066
1.646	188	804	250	1.072	22	98	1.459	5.804	067
909	69	283	67	302	5	21	728	2.918	068
772	107	445	74	328	1	11	997	4.090	069
2.139	149	678	93	423	7	36	1.069	4.942	070
167	13	71	14	69	—	—	309	1.260	071
120	6	26	24	115	—	—	189	807	072
468	48	193	64	288	9	45	686	2.584	073
3.268	468	1.914	355	1.562	28	116	3.161	12.276	074
3.758	533	2.104	561	2.298	45	185	4.167	14.795	075
429	25	80	12	51	1	3	383	1.404	076
2.529	372	1.413	292	1.147	13	59	2.344	8.517	077
1.155	227	940	186	816	5	23	1.228	4.594	104
3.737	515	2.222	1.070	5.056	99	522	3.609	14.844	078
383	35	183	21	103	2	8	338	1.473	079
307	39	191	43	183	5	19	504	2.079	080
2.171	229	945	320	1.388	54	230	2.019	7.634	081
2.759	432	1.967	344	1.535	37	177	2.856	11.022	082
11.215	675	2.883	1.152	5.426	45	211	9.060	37.366	083
612	67	324	59	258	1	6	658	2.723	084
484	73	293	66	288	7	34	702	2.486	085
462	59	274	38	201	5	21	766	3.348	086
3.341	410	1.634	400	1.678	36	143	2.370	8.888	087
6.899	545	2.441	436	1.983	53	223	6.868	28.935	088
3.002	282	1.310	274	1.238	17	74	1.857	8.032	089
1.504	151	543	199	797	12	49	1.430	4.832	090
3.045	288	1.292	306	1.409	64	293	3.680	14.929	091
2.643	341	1.397	310	1.303	26	115	2.009	7.423	092
325	32	164	16	81	2	8	378	1.641	093
2.646	347	1.334	317	1.260	16	66	2.794	9.464	094
2.027	216	987	167	762	12	53	1.733	7.131	095
468	84	350	54	244	5	18	446	1.891	096
363	70	289	66	274	2	10	603	2.225	097
747	230	897	214	821	5	16	1.236	4.539	098
1.985	322	1.223	319	1.286	28	109	2.218	7.842	099
1.548	164	748	179	818	12	58	1.335	5.439	100
225.297	25.274	108.588	25.571	113.149	1.867	8.521	203.515	802.391	

TAV. 18 - Abitazioni occupate

Codice dei Comuni	COMUNI	ABITAZIONI							
		1			2			3	
		Abitazioni	Occupanti		Abitazioni	Occupanti		Abitazioni	Occu
			Famiglie	Componenti		Famiglie	Componenti		Famiglie
001	AILANO	22	22	28	100	102	243	168	177
002	ALIFE	37	38	75	226	237	599	361	399
003	ALVIGNANO	20	21	53	140	149	340	290	339
004	ARIENZO	61	61	117	235	235	677	243	243
005	AVERSA	642	652	1.201	1.764	1.811	5.042	3.101	3.228
006	BAIA E LATINA	6	6	12	63	63	157	103	114
007	BELLONA	28	28	60	153	154	415	217	236
008	CAIANELLO	4	4	8	22	24	55	72	80
009	CAIAZZO	16	18	38	159	173	418	312	342
010	CALVI RISORTA	43	43	86	198	199	466	282	284
011	CAMIGLIANO	2	2	2	21	22	43	64	65
012	CANCELLO ED ARNONE	27	30	60	93	99	323	291	327
013	CAPODRISE	79	79	132	312	312	753	474	474
014	CAPRIATI A VOLTURNO	13	13	19	88	90	194	153	155
015	CAPUA	89	91	150	629	666	1.673	1.143	1.222
016	CARINARO	88	88	230	352	358	1.083	385	391
017	CARINOLA	21	22	27	309	319	798	608	656
018	CASAGIOVE	110	118	275	327	336	888	760	793
019	CASAL DI PRINCIPE	185	191	438	578	600	2.057	936	980
020	CASALUCE	84	89	205	320	330	963	537	548
103	CASAPESENNA	110	110	191	258	264	828	372	376
021	CASAPULLA	77	81	192	169	180	442	335	361
022	CASERTA	328	338	632	1.433	1.473	3.789	3.085	3.245
023	CASTEL CAMPAGNANO	12	12	25	79	85	187	96	112
024	CASTEL DI SASSO	16	16	30	38	40	94	81	90
025	CASTELLO DEL MATESE	1	1	1	20	23	45	53	57
026	CASTEL MORRONE	52	52	98	188	189	450	263	270
027	CASTEL VOLTURNO	37	38	113	140	143	380	313	322
102	CELLOLE	12	12	18	89	94	199	260	287
028	CERVINO	64	64	107	245	247	688	318	320
029	CESA	84	85	162	297	305	1.094	428	433
030	CIORLANO	19	19	33	41	41	102	67	67
031	CONCA DELLA CAMPANIA	5	5	10	34	34	69	101	115
032	CURTI	79	80	121	262	262	681	439	440
033	DRAGONI	8	8	12	56	59	133	155	167
101	FALCIANO DEL MASSICO	7	7	11	85	89	234	208	230
034	FONTEGRECA	3	3	3	53	53	104	78	78
035	FORMICOLA	3	3	7	98	107	229	198	216
036	FRANCOLISE	23	23	37	178	182	470	301	314
037	FRIGNANO	81	81	153	361	374	1.217	591	620
038	GALLO	6	6	13	60	62	158	65	66
039	GALLUCCIO	16	16	17	72	81	185	188	203
040	GIANO VETUSTO	2	2	4	15	15	21	37	37
041	GIOIA SANNITICA	21	22	35	106	113	261	203	232
042	GRAZZANISE	17	19	32	156	158	360	355	360
043	GRICIGNANO DI AVERSA	61	62	101	203	209	661	525	542
044	LETINO	4	4	16	17	17	32	48	48
045	LIBERI	5	5	7	61	63	156	121	129
046	LUSCIANO	183	187	439	507	522	1.800	761	791
047	MACERATA CAMPANIA	117	118	179	377	378	900	642	644
048	MADDALONI	519	528	957	1.202	1.236	3.709	2.016	2.101
049	MARCIANISE	644	652	1.066	1.376	1.385	3.878	2.303	2.325
050	MARZANO APPIO	7	7	7	60	62	138	227	249

per numero di stanze

CON STANZE												Codice dei Comuni
panti	4			5			6 e più					
	Abitazioni	Occupanti		Abitazioni	Occupanti		Abitazioni	Stanze	Occupanti			
		Famiglie	Componenti		Famiglie	Componenti			Famiglie	Componenti		
Componenti												
530	128	149	434	73	87	269	65	471	78	269	001	
1.138	519	611	1.911	308	365	1.184	333	2.322	429	1.426	002	
954	421	493	1.514	264	326	1.038	253	1.800	322	1.062	003	
833	304	311	1.226	158	161	634	113	786	115	464	004	
11.395	4.376	4.645	17.402	2.916	3.159	12.604	1.392	9.123	1.512	6.298	005	
338	164	185	656	105	120	435	110	777	146	482	006	
703	429	459	1.527	278	298	1.146	167	1.149	185	717	007	
253	141	149	530	105	115	411	66	456	82	302	008	
924	465	515	1.678	293	335	1.161	279	1.964	337	1.140	009	
889	479	484	1.720	286	294	1.101	272	1.977	275	1.094	010	
182	152	162	468	120	137	411	141	1.013	167	495	011	
1.078	383	449	1.612	179	211	798	136	950	182	636	012	
1.719	369	371	1.437	244	245	1.068	117	811	117	497	013	
405	184	192	601	81	90	311	73	544	83	250	014	
3.531	1.590	1.760	5.755	1.074	1.222	4.311	516	3.362	618	2.068	015	
1.541	209	216	909	85	87	362	40	272	43	174	016	
1.938	719	824	2.701	398	468	1.629	387	2.729	474	1.652	017	
2.622	1.396	1.460	5.213	990	1.057	3.953	385	2.587	407	1.590	018	
3.935	1.090	1.119	5.219	580	607	2.867	419	2.894	433	2.066	019	
2.120	458	480	2.012	211	224	1.007	105	715	109	510	020	
1.665	416	423	1.994	152	157	765	92	617	93	460	103	
1.071	510	549	1.990	356	384	1.387	155	1.110	189	684	021	
9.590	5.219	5.543	18.157	5.008	5.391	18.885	3.661	24.000	3.963	14.511	022	
301	142	163	510	62	84	267	72	507	99	339	023	
255	89	98	302	58	69	212	59	438	69	275	024	
143	123	144	459	91	113	377	59	422	78	254	025	
806	319	330	1.058	159	163	576	138	932	152	576	026	
1.070	737	782	2.789	464	498	1.849	259	1.770	280	1.064	027	
893	477	511	1.711	383	419	1.611	297	2.046	338	1.206	102	
1.198	315	316	1.260	130	132	571	117	789	120	531	028	
1.775	367	368	1.596	129	130	620	75	526	76	378	029	
200	45	45	154	31	31	111	19	123	19	72	030	
326	165	193	581	113	139	406	78	547	99	306	031	
1.435	580	586	2.154	266	271	1.056	136	965	137	528	032	
487	176	198	657	111	124	442	116	879	128	455	033	
685	342	382	1.280	162	194	694	177	1.252	221	781	101	
222	96	98	308	56	56	194	40	274	41	146	034	
608	178	207	610	80	100	299	67	445	89	258	035	
1.100	407	437	1.644	153	176	666	149	1.033	184	695	036	
2.422	499	536	2.214	242	260	1.134	164	1.145	187	792	037	
196	78	84	285	33	36	167	48	313	53	210	038	
510	250	290	860	160	200	628	85	586	118	338	039	
93	78	88	246	42	45	129	81	574	96	244	040	
675	309	348	1.140	197	241	805	188	1.315	251	837	041	
1.178	522	551	2.198	299	310	1.249	250	1.697	287	1.204	042	
2.049	482	515	2.109	171	196	876	70	482	79	332	043	
140	89	89	309	53	55	204	51	348	52	200	044	
350	126	135	413	71	75	249	79	563	91	282	045	
3.049	717	753	3.087	341	362	1.558	152	1.007	172	771	046	
2.159	741	744	2.841	312	313	1.288	229	1.548	230	925	047	
7.631	2.333	2.469	9.612	1.656	1.822	7.885	759	5.063	864	3.584	048	
8.331	2.644	2.669	10.719	1.328	1.344	6.028	703	4.741	716	3.107	049	
644	320	363	1.085	209	260	824	152	1.049	201	599	050	

segue TAV. 18 — Abitazioni occupate

Codice dei Comuni	COMUNI	ABITAZIONI							
		1			2			3	
		Abitazioni	Occupanti		Abitazioni	Occupanti		Abitazioni	Occu
			Famiglie	Componenti		Famiglie	Componenti		Famiglie
051	MIGNANO MONTE LUNGO	1	1	2	43	44	114	162	179
052	MONDRAGONE	184	191	342	873	900	2.404	1.595	1.631
053	ORTA DI ATELLA	217	221	509	651	657	2.462	757	769
054	PARETE	75	76	161	395	404	1.297	607	634
055	PASTORANO	4	4	5	55	57	129	144	150
056	PIANA DI MONTE VERNA	6	7	11	67	67	134	129	140
057	PIEDIMONTE MATESE	19	19	32	160	169	364	580	626
058	PIETRAMELARA	19	20	48	72	72	151	184	184
059	PIETRAVAIRANO	3	3	3	55	57	133	168	192
060	PIGNATARO MAGGIORE	21	21	40	157	157	401	328	329
061	PONTELATONE	23	23	65	89	96	230	128	143
062	PORTICO DI CASERTA	44	46	82	166	176	436	356	389
063	PRATA SANNITA	33	33	97	61	61	149	112	115
064	PRATELLA	54	54	121	118	118	278	120	120
065	PRESENZANO	1	1	3	40	41	99	120	132
066	RAVISCANINA	21	22	32	75	77	179	107	119
067	RECALE	47	47	66	140	147	374	282	317
068	RIARDO	31	31	82	86	86	233	140	142
069	ROCCA D'EVANDRO	25	27	44	124	135	291	232	264
070	ROCCAMONFINA	11	11	28	47	49	95	147	151
071	ROCCAROMANA	2	2	5	37	42	84	81	92
072	ROCCHETTA E CROCE	—	—	—	16	20	39	36	42
073	RUVIANO	15	15	19	141	143	308	168	173
074	SAN CIPRIANO D'AVERSA	134	137	377	438	445	1.207	743	764
075	SAN FELICE A CANCELLO	214	216	389	763	765	2.251	1.184	1.193
076	SAN GREGORIO MATESE	1	1	1	79	81	213	134	137
077	SAN MARCELLINO	121	123	214	423	428	1.454	634	649
104	SAN MARCO EVANGELISTA	43	43	67	129	130	318	326	332
078	SAN NICOLA LA STRADA	93	96	166	330	341	844	611	635
079	SAN PIETRO INFINE	6	6	6	17	18	36	121	138
080	SAN POTITO SANNITICO	2	2	3	62	63	152	116	120
081	SAN PRISCO	54	55	119	231	233	539	533	552
082	SANTA MARIA A VICO	158	158	276	402	402	1.114	620	623
083	SANTA MARIA CAPUA VETERE	300	303	536	882	910	2.262	1.919	1.992
084	SANTA MARIA LA FOSSA	15	15	18	67	70	146	157	168
085	SAN TAMMARO	43	44	70	136	136	348	148	148
086	SANT'ANGELO D'ALIFE	5	6	13	87	88	240	181	188
087	SANT'ARPINO	52	52	85	235	241	722	707	725
088	SESSA AURUNCA	107	119	264	628	680	1.476	1.489	1.609
089	SPARANISE	21	21	41	108	110	228	334	347
090	SUCCIVO	112	114	326	277	285	871	421	428
091	TEANO	51	54	101	326	346	848	969	1.128
092	TEVEROLA	112	112	208	304	306	951	544	544
093	TORA E PICCILLI	—	—	—	26	28	56	101	107
094	TRENTOLA-DUCENTA	241	243	387	583	596	1.900	752	782
095	VAIRANO PATENORA	44	44	79	201	214	480	329	364
096	VALLE AGRICOLA	3	3	5	45	45	91	112	112
097	VALLE DI MADDALONI	18	19	23	87	93	239	171	191
098	VILLA DI BRIANO	54	54	112	243	246	682	308	309
099	VILLA LITERNO	146	147	371	435	444	1.487	536	553
100	VITULAZIO	39	39	54	178	179	417	237	238
	TOTALE PROVINCIA	7.245	7.383	14.153	25.815	26.522	72.837	46.853	49.009

per numero di stanze

CON STANZE												Codice dei Comuni
panti	4			5			6 e più					
	Abitazioni	Occupanti		Abitazioni	Occupanti		Abitazioni	Stanze	Occupanti			
		Famiglie	Componenti		Famiglie	Componenti			Famiglie	Componenti		
Componenti												
482	352	420	1.219	147	178	560	119	832	149	470	051	
5.585	1.726	1.774	6.641	786	821	3.178	551	3.805	576	2.265	052	
3.042	524	532	2.307	223	231	1.050	138	937	141	643	053	
2.499	517	543	2.295	225	247	1.047	144	993	156	679	054	
430	232	245	802	168	185	643	142	978	186	559	055	
368	204	235	728	196	237	726	156	1.073	210	616	056	
1.876	904	1.022	3.362	763	871	3.105	530	3.624	629	2.140	057	
572	375	375	1.297	227	227	910	249	1.810	250	1.023	058	
508	277	349	1.048	155	198	647	184	1.352	245	728	059	
888	600	608	2.135	411	416	1.454	312	2.187	313	1.141	060	
380	154	170	578	78	87	297	65	483	73	248	061	
1.272	343	382	1.402	200	219	802	163	1.129	196	728	062	
339	141	146	517	112	122	434	98	717	103	353	063	
383	132	132	451	85	85	327	73	484	73	284	064	
364	161	182	625	94	117	376	61	425	74	239	065	
371	134	147	525	52	60	199	47	346	64	191	066	
975	546	575	2.057	304	341	1.353	140	927	165	599	067	
429	248	252	916	117	122	468	106	718	114	456	068	
712	281	319	974	163	200	679	172	1.182	209	745	069	
437	347	371	1.173	286	312	1.102	231	1.578	265	878	070	
253	94	118	365	48	64	183	47	325	58	170	071	
108	62	67	183	47	58	180	28	184	39	110	072	
476	188	195	628	85	86	331	89	606	94	344	073	
2.752	913	941	4.068	567	586	2.704	366	2.550	385	1.772	074	
4.294	1.091	1.097	4.353	595	605	2.490	320	2.164	329	1.429	075	
406	96	103	347	40	47	151	33	259	37	124	076	
2.503	628	638	2.807	323	332	1.483	215	1.521	219	1.007	077	
1.107	443	450	1.612	219	225	852	68	448	71	295	104	
2.103	1.190	1.227	4.508	1.003	1.041	3.950	382	2.483	407	1.511	078	
297	78	92	228	55	65	165	61	483	88	250	079	
351	169	180	592	88	94	346	67	489	76	273	080	
1.873	712	754	2.959	346	366	1.534	143	941	158	655	081	
2.128	770	775	3.048	578	587	2.312	328	2.230	333	1.393	082	
5.981	2.540	2.686	9.060	2.020	2.172	8.070	1.399	9.285	1.537	5.809	083	
574	211	255	931	109	131	525	99	714	127	505	084	
509	229	232	868	92	93	365	54	351	56	232	085	
553	209	220	706	140	159	505	144	1.090	156	513	086	
2.744	910	944	3.906	301	322	1.488	165	1.100	175	851	087	
4.425	2.101	2.326	7.395	1.489	1.727	5.729	1.054	7.256	1.271	4.130	088	
1.084	673	708	2.507	474	508	1.933	247	1.731	262	985	089	
1.598	367	381	1.630	169	176	775	84	590	89	436	090	
3.358	1.191	1.502	4.768	696	892	3.013	447	3.075	595	2.011	091	
2.015	547	551	2.255	320	322	1.317	182	1.283	182	769	092	
264	105	121	332	78	98	314	68	476	92	301	093	
3.036	670	695	2.867	339	351	1.536	209	1.426	216	909	094	
1.041	582	660	2.052	326	367	1.178	251	1.740	291	987	095	
339	133	133	466	65	65	258	88	605	88	386	096	
598	188	216	716	89	107	345	50	323	57	203	097	
1.163	322	327	1.323	171	175	758	138	932	141	658	098	
2.149	646	666	2.842	259	268	1.199	196	1.339	208	918	099	
675	413	423	1.470	287	296	1.127	181	1.246	191	719	100	
162.954	60.536	64.503	233.701	38.036	41.419	157.185	25.030	170.633	28.105	105.776		

TAV. 19 - Abitazioni occupate

Codice dei Comuni	COMUNI	TOTALE ABITAZIONI		ABITAZIONI						
		Numero	Stanze	ACQUA POTABILE					Nell'abitazione	
				Di acquedotto			Di pozzo o cisterna	TOTALE	1	2 o più
				Nell'abitazione	Fuori dell'abitazione	TOTALE				
001	AILANO	556	2.074	430	5	435	45	480	467	40
002	ALIFE	1.784	7.510	1.317	50	1.367	353	1.720	1.372	242
003	ALVIGNANO	1.388	5.974	1.065	29	1.094	228	1.322	1.124	103
004	ARIENZO	1.114	4.052	1.015	69	1.084	17	1.101	808	112
005	AVERSA	14.191	54.680	12.846	580	13.426	518	13.944	9.961	2.952
006	BAIA E LATINA	551	2.399	324	11	335	190	525	447	43
007	BELLONA	1.272	5.240	1.143	16	1.159	102	1.261	895	166
008	CAIANELLO	410	1.809	316	14	330	63	393	301	41
009	CAIAZZO	1.524	6.559	1.105	29	1.134	335	1.469	1.189	169
010	CALVI RISORTA	1.560	6.608	1.350	47	1.397	135	1.532	1.164	192
011	CAMIGLIANO	500	2.457	459	14	473	19	492	357	70
012	CANCELLO ED ARNONE	1.109	4.463	960	27	987	27	1.014	892	107
013	CAPODRISE	1.595	5.632	1.462	75	1.537	42	1.579	1.145	135
014	CAPRIATI A VOLTURNO	592	2.333	506	13	519	52	571	450	62
015	CAPUA	5.041	19.868	4.833	101	4.934	66	5.000	3.831	996
016	CARINARO	1.159	3.480	1.053	60	1.113	19	1.132	828	104
017	CARINOLA	2.442	10.058	2.219	53	2.272	118	2.390	1.937	265
018	CASAGIOVE	3.968	16.165	3.831	94	3.925	25	3.950	2.631	1.042
019	CASAL DI PRINCIPE	3.788	14.303	2.692	293	2.985	451	3.436	2.735	234
020	CASALUCE	1.715	5.937	1.144	168	1.312	304	1.616	1.252	121
103	CASAPESENNA	1.400	4.783	500	165	665	527	1.192	818	45
021	CASAPULLA	1.602	6.350	1.563	24	1.587	4	1.591	1.043	442
022	CASERTA	18.734	82.365	18.228	364	18.592	75	18.667	11.782	5.830
023	CASTEL CAMPAGNANO	463	1.843	420	8	428	21	449	355	56
024	CASTEL DI SASSO	341	1.419	252	22	274	50	324	244	49
025	CASTELLO DEL MATESE	347	1.569	343	2	345	—	345	282	57
026	CASTEL MORRONE	1.119	4.220	969	97	1.066	24	1.090	819	60
027	CASTEL VOLTURNO	1.950	8.294	1.563	29	1.592	200	1.792	1.410	495
102	CELLOLE	1.518	6.839	889	83	972	374	1.346	1.190	204
028	CERVINO	1.189	4.207	1.064	90	1.154	19	1.173	833	69
029	CESA	1.380	4.601	1.126	190	1.316	36	1.352	930	68
030	CIORLANO	222	760	159	4	163	10	173	158	4
031	CONCA DELLA CAMPANIA	496	2.148	460	12	472	8	480	404	37
032	CURTI	1.762	6.535	1.613	92	1.705	19	1.724	1.218	253
033	DRAGONI	622	2.723	465	32	497	93	590	472	62
101	FALCIANO DEL MASSICO	981	4.231	930	29	959	17	976	749	72
034	FONTEGRECA	326	1.281	298	6	304	10	314	291	20
035	FORMICOLA	624	2.350	555	16	571	49	620	521	56
036	FRANCOLISE	1.211	4.708	1.017	48	1.065	79	1.144	920	58
037	FRIGNANO	1.938	6.927	1.529	207	1.736	141	1.877	1.119	126
038	GALLO	290	1.111	251	11	262	3	265	212	12
039	GALLUCCIO	771	3.110	627	45	672	22	694	554	37
040	GIANO VETUSTO	255	1.239	209	6	215	31	246	180	63
041	GIOIA SANNITICA	1.024	4.378	715	68	783	123	906	746	39
042	GRAZZANISE	1.599	6.674	1.000	50	1.050	119	1.169	1.269	124
043	GRICIGNANO DI AVERSA	1.512	5.307	1.382	90	1.472	20	1.492	1.179	68
044	LETINO	262	1.151	261	—	261	—	261	244	9
045	LIBERI	463	1.912	335	16	351	69	420	378	20
046	LUSCIANO	2.661	9.060	2.261	226	2.487	116	2.603	1.831	202
047	MACERATA CAMPANIA	2.418	8.869	2.051	153	2.204	138	2.342	1.763	170
048	MADDALONI	8.485	31.646	7.502	833	8.335	99	8.434	5.600	1.523
049	MARCIANISE	8.998	32.262	7.829	662	8.491	323	8.814	6.084	1.003
050	MARZANO APPIO	975	4.182	897	22	919	45	964	845	52

per servizio installato

FORNITE DI											
GABINETTO						BAGNO	ELETTRICITÀ	RISCALDAMENTO		ABITAZIONI SFORNITE DI ACQUA POTABILE E GABINETTO	Codice dei Comuni
		Fuori dell'abitazione		TOTALE				Impianto fisso	Con apparecchi singoli		
TOTALE	di cui con scarico	TOTALE	di cui con scarico	Numero	di cui con scarico						
507	357	12	5	519	362	329	468	69	480	9	001
1.614	1.481	51	26	1.665	1.507	1.368	1.739	408	1.290	18	002
1.227	1.035	32	18	1.259	1.053	985	1.247	198	1.121	13	003
920	813	166	63	1.086	876	806	1.020	187	817	1	004
12.913	11.396	967	393	13.880	11.789	11.196	14.044	6.528	5.201	23	005
490	431	15	11	505	442	406	518	86	346	10	006
1.061	896	31	20	1.092	916	991	1.100	229	564	3	007
342	313	20	3	362	316	310	404	65	333	5	008
1.358	1.102	42	19	1.400	1.121	1.102	1.446	237	1.120	15	009
1.356	1.220	178	102	1.534	1.322	1.168	1.395	220	1.266	2	010
427	373	60	32	487	405	414	489	55	413	1	011
999	894	73	29	1.072	923	827	1.092	133	894	7	012
1.280	1.200	300	180	1.580	1.380	1.208	1.433	319	1.163	—	013
512	435	27	17	539	452	426	572	103	412	5	014
4.827	4.498	166	69	4.993	4.567	4.345	4.922	1.633	2.942	3	015
932	791	204	122	1.136	913	804	1.036	222	841	3	016
2.202	1.798	154	67	2.356	1.865	1.694	2.366	409	1.835	10	017
3.673	3.296	249	101	3.922	3.397	3.473	3.901	2.050	1.319	1	018
2.969	2.296	675	330	3.644	2.626	2.527	3.581	278	2.715	21	019
1.373	1.236	325	131	1.698	1.367	1.254	1.501	269	1.282	4	020
863	649	362	149	1.225	798	734	1.326	106	1.139	25	103
1.485	1.364	104	57	1.589	1.421	1.366	1.477	595	804	1	021
17.612	16.029	884	389	18.496	16.418	16.513	18.306	10.419	5.941	14	022
411	353	8	2	419	355	351	452	75	228	1	023
293	248	10	4	303	252	240	317	49	271	3	024
339	311	2	2	341	313	282	344	78	263	—	025
879	782	159	93	1.038	875	689	1.032	139	826	12	026
1.905	1.806	31	22	1.936	1.828	1.788	1.825	649	1.167	3	027
1.394	1.237	75	45	1.469	1.282	1.300	1.482	214	968	4	102
902	784	248	144	1.150	928	759	1.177	84	853	3	028
998	808	352	110	1.350	918	893	1.362	113	1.088	2	029
162	142	11	8	173	150	143	216	12	202	30	030
441	385	13	7	454	392	349	484	46	417	7	031
1.471	1.245	256	92	1.727	1.337	1.341	1.755	445	962	3	032
534	435	24	11	558	446	409	610	64	526	12	033
821	712	123	47	944	759	768	944	106	829	—	101
311	261	6	4	317	265	207	325	31	288	1	034
577	499	22	15	599	514	451	614	97	508	—	035
978	831	161	86	1.139	917	853	1.198	37	1.042	15	036
1.245	959	486	213	1.731	1.172	1.251	1.861	184	1.447	9	037
224	182	3	—	227	182	162	286	17	264	8	038
591	481	38	15	629	496	441	757	88	534	50	039
243	205	3	2	246	207	167	247	23	231	1	040
785	622	22	16	807	638	588	1.009	50	656	6	041
1.393	1.130	173	64	1.566	1.194	1.067	1.559	146	1.305	11	042
1.247	1.033	202	88	1.449	1.121	1.127	1.458	176	1.027	2	043
253	123	3	2	256	125	181	262	17	236	—	044
398	280	35	9	433	289	266	451	28	403	5	045
2.033	1.754	589	240	2.622	1.994	1.843	2.583	441	1.935	—	046
1.933	1.604	431	188	2.364	1.792	1.787	2.390	204	1.810	—	047
7.123	6.350	1.161	396	8.284	6.746	6.370	8.328	2.831	3.927	14	048
7.087	6.353	1.757	920	8.844	7.273	6.846	8.903	1.560	5.651	10	049
897	754	26	11	923	765	647	963	86	832	6	050

segue TAV. 19 — Abitazioni occupate

Codice dei Comuni	COMUNI	TOTALE ABITAZIONI		ABITAZIONI						
		Numero	Stanze	ACQUA POTABILE					Nell'abitazione	
				Di acquedotto			Di pozzo o cisterna	TOTALE	1	2 o più
				Nell'abitazione	Fuori dell'abitazione	TOTALE				
051	MIGNANO MONTE LUNGO	824	3.548	769	18	787	26	813	678	77
052	MONDRAGONE	5.715	21.354	3.763	451	4.214	1.084	5.298	4.230	667
053	ORTA DI ATELLA	2.510	7.938	2.312	156	2.468	11	2.479	1.670	131
054	PARETE	1.963	6.872	1.849	103	1.952	5	1.957	1.292	115
055	PASTORANO	745	3.292	622	21	643	97	740	505	99
056	PIANA DI MONTE VERNA	758	3.396	565	15	580	143	723	556	116
057	PIEDIMONTE MATESE	2.956	13.134	2.814	43	2.857	58	2.915	2.206	617
058	PIETRAMELARA	1.126	5.160	760	16	776	323	1.099	911	170
059	PIETRAVAIRANO	842	3.852	586	19	605	223	828	657	68
060	PIGNATARO MAGGIORE	1.829	7.961	1.647	24	1.671	132	1.803	1.418	196
061	PONTELATONE	537	2.074	377	22	399	102	501	371	95
062	PORTICO DI CASERTA	1.272	4.945	1.122	79	1.201	35	1.236	892	156
063	PRATA SANNITA	557	2.332	469	3	472	52	524	412	87
064	PRATELLA	582	2.087	352	5	357	125	482	496	44
065	PRESENZANO	477	1.980	337	4	341	127	468	406	26
066	RAVISCANINA	436	1.634	342	66	408	11	419	237	20
067	RECALE	1.459	5.804	1.392	39	1.431	25	1.456	1.100	215
068	RIARDO	728	2.918	653	19	672	34	706	581	107
069	ROCCA D'EVANDRO	997	4.090	857	67	924	18	942	692	98
070	ROCCAMONFINA	1.069	4.942	1.039	11	1.050	2	1.052	857	160
071	ROCCAROMANA	309	1.260	264	1	265	32	297	251	31
072	ROCCHETTA E CROCE	189	807	122	4	126	51	177	139	8
073	RUVIANO	686	2.584	508	15	523	105	628	486	38
074	SAN CIPRIANO D'AVERSA	3.161	12.276	2.588	181	2.769	276	3.045	2.297	195
075	SAN FELICE A CANCELLO	4.167	14.795	3.772	288	4.060	33	4.093	3.094	211
076	SAN GREGORIO MATESE	383	1.404	365	5	370	2	372	322	29
077	SAN MARCELLINO	2.344	8.517	1.862	197	2.059	167	2.226	1.711	101
104	SAN MARCO EVANGELISTA	1.228	4.594	1.079	132	1.211	6	1.217	870	114
078	SAN NICOLA LA STRADA	3.609	14.844	3.479	111	3.590	11	3.601	2.268	1.032
079	SAN PIETRO INFINE	338	1.473	321	7	328	2	330	276	41
080	SAN POTITO SANNITICO	504	2.079	285	14	299	139	438	399	27
081	SAN PRISCO	2.019	7.634	1.881	107	1.988	8	1.996	1.496	193
082	SANTA MARIA A VICO	2.856	11.022	2.623	184	2.807	12	2.819	1.916	399
083	SANTA MARIA CAPUA VETERE	9.060	37.366	8.610	272	8.882	89	8.971	6.597	1.601
084	SANTA MARIA LA FOSSA	658	2.723	566	14	580	15	595	524	48
085	SAN TAMMARO	702	2.486	655	35	690	7	697	553	41
086	SANT'ANGELO D'ALIFE	766	3.348	666	28	694	58	752	621	50
087	SANT'ARPINO	2.370	8.888	2.310	43	2.353	6	2.359	2.008	194
088	SESSA AURUNCA	6.868	28.935	5.956	160	6.116	468	6.584	5.631	676
089	SPARANISE	1.857	8.032	1.723	24	1.747	96	1.843	1.374	360
090	SUCCIVO	1.430	4.832	1.338	77	1.415	7	1.422	1.141	108
091	TEANO	3.680	14.929	3.112	80	3.192	334	3.526	2.978	310
092	TEVEROLA	2.009	7.423	523	165	688	803	1.491	1.262	283
093	TORA E PICCILLI	378	1.641	344	12	356	6	362	277	36
094	TRENTOLA-DUCENTA	2.794	9.464	2.448	296	2.744	28	2.772	1.928	219
095	VAIRANO PATENORA	1.733	7.131	1.158	40	1.198	479	1.677	1.435	172
096	VALLE AGRICOLA	446	1.891	424	6	430	6	436	394	21
097	VALLE DI MADDALONI	603	2.225	567	7	574	18	592	492	36
098	VILLA DI BRIANO	1.236	4.539	1.016	106	1.122	56	1.178	908	72
099	VILLA LITERNO	2.218	7.842	1.432	98	1.530	468	1.998	1.448	127
100	VITULAZIO	1.335	5.439	1.207	10	1.217	111	1.328	966	232
	TOTALE PROVINCIA	203.515	802.391	175.164	9.350	184.514	12.505	197.019	146.458	28.850

per servizio installato

FORNITE DI											ABITAZIONI SFORNITE DI ACQUA POTABILE E GABINETTO	Codice dei Comuni
GABINETTO						BAGNO	ELETTRICITÀ	RISCALDAMENTO				
		Fuori dell'abitazione		TOTALE				Impianto fisso	Con apparecchi singoli			
TOTALE	di cui con scarico	TOTALE	di cui con scarico	Numero	di cui con scarico							
755	703	32	22	787	725	696	800	154	636	4	051	
4.897	4.431	729	347	5.626	4.778	4.357	5.622	692	4.084	12	052	
1.801	1.582	549	111	2.350	1.693	1.739	2.461	333	1.477	3	053	
1.407	1.218	531	242	1.938	1.460	1.335	1.925	245	1.425	—	054	
604	540	132	57	736	597	529	725	62	621	1	055	
672	600	26	12	698	612	560	741	89	520	20	056	
2.823	2.550	60	36	2.883	2.586	2.447	2.894	1.066	1.774	7	057	
1.081	975	17	6	1.098	981	888	1.103	246	841	—	058	
725	640	57	16	782	656	543	823	89	223	5	059	
1.614	1.415	114	37	1.728	1.452	1.368	1.786	167	1.157	3	060	
466	406	30	14	496	420	388	457	130	319	4	061	
1.048	944	204	70	1.252	1.014	930	1.150	228	908	1	062	
499	446	6	6	505	452	383	491	122	431	19	063	
540	425	7	2	547	427	390	508	98	141	5	064	
432	403	15	8	447	411	365	462	53	422	1	065	
257	207	62	37	319	244	244	427	20	408	7	066	
1.315	1.178	132	59	1.447	1.237	1.240	1.435	350	918	—	067	
688	639	29	16	717	655	603	647	196	519	5	068	
790	709	36	30	826	739	684	932	141	763	31	069	
1.017	944	18	9	1.035	953	938	1.012	210	818	4	070	
282	241	7	1	289	242	217	293	44	260	4	071	
147	108	5	2	152	110	104	188	2	176	6	072	
524	477	14	11	538	488	461	677	68	466	34	073	
2.492	2.067	417	187	2.909	2.254	2.247	2.850	306	2.433	7	074	
3.305	2.637	694	218	3.999	2.855	2.754	4.139	638	2.788	9	075	
351	325	8	6	359	331	220	381	30	344	3	076	
1.812	1.518	466	193	2.278	1.711	1.659	2.285	225	1.722	3	077	
984	859	203	119	1.187	978	929	1.193	219	543	1	104	
3.300	2.926	225	94	3.525	3.020	3.148	3.581	1.842	1.293	—	078	
317	299	6	4	323	303	253	329	61	204	4	079	
426	337	11	8	437	345	333	488	53	424	26	080	
1.689	1.597	307	141	1.996	1.738	1.599	1.937	485	1.072	2	081	
2.315	2.067	449	188	2.764	2.255	2.128	2.659	851	1.312	2	082	
8.198	7.369	705	254	8.903	7.623	7.511	8.799	3.677	3.824	18	083	
572	515	58	25	630	540	514	652	56	449	7	084	
594	526	97	43	691	569	524	689	88	568	—	085	
671	558	21	15	692	573	522	735	48	695	7	086	
2.202	2.063	130	45	2.332	2.108	2.105	2.310	581	1.330	—	087	
6.307	5.466	242	108	6.549	5.574	4.989	6.408	1.041	5.179	44	088	
1.734	1.515	86	49	1.820	1.564	1.631	1.833	428	1.297	1	089	
1.249	1.113	155	54	1.404	1.167	1.105	1.291	261	939	2	090	
3.288	2.853	117	64	3.405	2.917	2.595	3.623	453	2.969	30	091	
1.545	1.267	377	179	1.922	1.446	1.494	1.970	508	1.057	10	092	
313	277	17	7	330	284	265	365	55	308	10	093	
2.147	1.771	577	224	2.724	1.995	1.945	2.670	370	1.808	2	094	
1.607	1.306	66	32	1.673	1.338	1.291	1.518	394	1.224	5	095	
415	373	12	6	427	379	307	435	70	362	—	096	
528	463	55	13	583	476	477	588	74	460	4	097	
980	713	185	72	1.165	785	799	1.140	108	861	3	098	
1.575	1.287	574	190	2.149	1.477	1.351	1.971	200	1.828	7	099	
1.198	1.107	78	41	1.276	1.148	1.110	1.306	220	958	1	100	
175.308	153.527	20.677	8.919	195.985	162.446	155.026	196.281	51.055	122.492	796		

TAV. 20 - Abitazioni occupate per figura giuridica

Codice dei Comuni	COMUNI	ABITAZIONI OCCUPATE									
		PERSONA FISICA		IMPRESE		COOPERATIVE EDILIZIE A PROPRIETÀ INDIVIDUALE E INDIVISA		STATO, REGIONI, PROVINCE COMUNI, IACP		ENTI PREVIDENZIALI	
		Abitazioni	Stanze	Abitazioni	Stanze	Abitazioni	Stanze	Abitazioni	Stanze	Abitazioni	Stanze
001	AILANO	552	2.058	3	13	—	—	—	—	—	—
002	ALIFE	1.700	7.146	15	65	—	—	59	257	—	—
003	ALVIGNANO	1.346	5.826	3	13	2	8	34	116	1	4
004	ARIENZO	1.081	3.914	4	15	1	2	25	100	—	—
005	AVERSA	11.905	45.090	108	426	565	2.636	1.538	6.253	25	87
006	BAIA E LATINA	538	2.334	3	12	1	6	8	40	—	—
007	BELLONA	1.192	4.952	13	48	—	—	17	69	1	4
008	CAIANELLO	398	1.750	9	44	3	15	—	—	—	—
009	CAIAZZO	1.453	6.280	8	33	4	13	43	169	2	9
010	CALVI RISORTA	1.534	6.513	7	21	2	9	9	32	—	—
011	CAMIGLIANO	486	2.395	5	22	—	—	9	40	—	—
012	CANCELLO ED ARNONE	955	3.913	5	18	5	22	127	443	15	59
013	CAPODRISE	1.573	5.568	9	27	1	1	4	11	—	—
014	CAPRIATI A VOLTURNO	583	2.299	—	—	—	—	8	28	—	—
015	CAPUA	4.000	15.833	43	172	122	583	835	3.129	1	3
016	CARINARO	1.147	3.446	4	10	1	3	7	21	—	—
017	CARINOLA	2.337	9.601	16	59	4	13	70	317	—	—
018	CASAGIOVE	3.857	15.735	42	155	17	72	46	179	—	—
019	CASAL DI PRINCIPE	3.704	13.974	8	28	11	41	56	225	—	—
020	CASALUCE	1.689	5.834	10	28	1	2	12	58	1	5
103	CASAPESENNA	1.379	4.728	2	5	2	8	9	24	—	—
021	CASAPULLA	1.584	6.286	11	38	2	6	1	3	1	5
022	CASERTA	15.519	67.188	309	1.418	802	4.412	1.882	8.470	76	317
023	CASTEL CAMPAGNANO	438	1.716	15	74	—	—	—	—	—	—
024	CASTEL DI SASSO	340	1.417	1	2	—	—	—	—	—	—
025	CASTELLO DEL MATESE	343	1.553	—	—	—	—	4	16	—	—
026	CASTEL MORRONE	1.102	4.168	10	23	2	10	2	8	—	—
027	CASTEL VOLTURNO	1.873	7.962	60	265	3	11	11	43	—	—
102	CELLOLE	1.425	6.419	10	46	5	22	45	220	1	5
028	CERVINO	1.104	3.942	1	4	3	11	1	4	—	—
029	CESA	1.365	4.552	1	3	5	16	2	7	—	—
030	CIORLANO	185	641	3	12	—	—	5	16	—	—
031	CONCA DELLA CAMPANIA	481	2.071	1	3	1	5	10	53	—	—
032	CURTI	1.732	6.439	14	54	1	2	2	6	—	—
033	DRAGONI	598	2.637	2	9	—	—	—	—	—	—
101	FALCIANO DEL MASSICO	953	4.108	7	31	2	10	18	77	1	5
034	FONTEGRECA	325	1.275	1	6	—	—	—	—	—	—
035	FORMICOLA	620	2.332	1	5	1	4	2	9	—	—
036	FRANCOLISE	1.168	4.541	5	21	1	5	33	124	—	—
037	FRIGNANO	1.896	6.762	8	38	2	6	31	116	—	—
038	GALLO	288	1.096	—	—	—	—	—	—	—	—
039	GALLUCCIO	741	2.990	—	—	—	—	29	113	—	—
040	GIANO VETUSTO	253	1.226	1	6	—	—	—	—	—	—
041	GIOIA SANNITICA	1.014	4.337	—	—	—	—	7	30	—	—
042	GRAZZANISE	1.546	6.445	1	4	2	8	47	205	1	4
043	GRICIGNANO DI AVERSA	1.497	5.245	2	10	—	—	12	48	—	—
044	LETINO	259	1.129	1	6	—	—	1	5	—	—
045	LIBERI	455	1.881	—	—	—	—	4	13	—	—
046	LUSCIANO	2.635	8.963	6	22	13	42	5	24	—	—
047	MACERATA CAMPANIA	2.408	8.833	3	8	—	—	7	28	—	—
048	MADDALONI	7.742	28.252	137	560	173	852	379	1.803	1	5
049	MARCIANISE	8.427	29.862	48	175	58	234	408	1.782	2	9
050	MARZANO APPIO	964	4.138	7	29	—	—	3	11	—	—

del proprietario e titolo di godimento

		DI CUI IN AFFITTO O AD ALTRO TITOLO												Codice dei Comuni
ALTRO PROPRIETARIO		PERSONA FISICA		IMPRESE		COOPERATIVE EDILIZIE A PROPRIETÀ INDIVIDUALE E INDIVISA		STATO, REGIONI, PROVINCIE COMUNI, IACP		ENTI PREVIDENZIALI		ALTRO PROPRIETARIO		
Abitazioni	Stanze	Abitazioni	Stanze	Abitazioni	Stanze	Abitazioni	Stanze	Abitazioni	Stanze	Abitazioni	Stanze	Abitazioni	Stanze	
1	3	153	467	2	7	—	—	—	—	—	—	1	3	001
10	42	425	1.476	12	53	—	—	48	211	—	—	9	38	002
2	7	260	1.000	3	13	—	—	34	116	1	4	2	7	003
3	21	388	1.209	3	12	—	—	17	65	—	—	3	21	004
50	188	7.119	24.513	73	286	219	938	1.343	5.361	21	65	38	134	005
1	7	97	358	2	10	—	—	6	25	—	—	—	—	006
49	167	290	1.043	6	24	—	—	17	69	—	—	45	152	007
—	—	68	265	7	34	1	7	—	—	—	—	—	—	008
14	55	331	1.232	6	23	1	4	42	164	1	5	13	49	009
8	33	355	1.179	5	14	—	—	9	32	—	—	8	33	010
—	—	107	436	2	8	—	—	4	16	—	—	—	—	011
2	8	224	805	4	15	—	—	115	395	15	59	2	8	012
8	25	488	1.445	7	22	1	1	4	11	—	—	8	25	013
1	6	161	541	—	—	—	—	7	25	—	—	1	6	014
40	148	2.017	7.210	28	105	41	175	761	2.855	1	3	36	132	015
—	—	349	926	2	6	1	3	6	18	—	—	—	—	016
15	68	431	1.464	13	44	1	2	53	243	—	—	14	63	017
6	24	1.878	7.118	23	92	9	40	42	160	—	—	5	18	018
9	35	562	1.729	4	14	3	13	32	145	—	—	8	31	019
2	10	594	1.799	6	19	—	—	10	48	—	—	2	10	020
8	18	153	428	—	—	—	—	9	24	—	—	8	18	103
3	12	595	2.069	11	38	2	6	1	3	1	5	1	4	021
146	560	6.772	26.628	203	910	247	1.279	1.358	6.083	67	277	135	509	022
10	53	82	267	6	22	—	—	—	—	—	—	2	9	023
—	—	38	116	—	—	—	—	—	—	—	—	—	—	024
—	—	81	317	—	—	—	—	2	8	—	—	—	—	025
3	11	174	583	4	10	—	—	2	8	—	—	3	11	026
3	13	622	2.496	53	236	2	6	9	34	—	—	3	13	027
32	127	371	1.485	6	21	3	13	34	165	1	5	29	114	102
80	246	280	896	—	—	1	4	—	—	—	—	71	222	028
7	23	564	1.669	1	3	4	11	2	7	—	—	7	23	029
29	91	17	55	2	9	—	—	4	13	—	—	28	88	030
3	16	70	270	—	—	—	—	10	53	—	—	3	16	031
13	34	722	2.390	13	46	—	—	2	6	—	—	12	30	032
22	77	129	469	1	2	—	—	—	—	—	—	19	68	033
—	—	205	771	4	15	—	—	14	59	—	—	—	—	101
—	—	61	213	—	—	—	—	—	—	—	—	—	—	034
—	—	121	431	1	5	—	—	2	9	—	—	—	—	035
4	17	286	939	5	21	—	—	28	101	—	—	3	13	036
1	5	617	1.864	7	32	1	5	26	105	—	—	1	5	037
2	15	27	96	—	—	—	—	—	—	—	—	2	15	038
1	7	155	550	—	—	—	—	28	109	—	—	1	7	039
1	7	45	220	—	—	—	—	—	—	—	—	1	7	040
3	11	127	472	—	—	—	—	7	30	—	—	3	11	041
2	8	273	1.011	1	4	2	8	37	164	1	4	2	8	042
1	4	514	1.626	1	5	—	—	8	31	—	—	1	4	043
1	11	12	52	—	—	—	—	1	5	—	—	—	—	044
4	18	65	230	—	—	—	—	3	11	—	—	3	11	045
2	9	881	2.664	2	9	9	27	3	15	—	—	2	9	046
—	—	677	2.156	1	4	—	—	1	5	—	—	—	—	047
53	174	3.941	12.809	102	412	41	194	317	1.508	—	—	40	122	048
55	200	3.002	9.081	25	81	16	57	349	1.514	2	9	48	169	049
1	4	159	625	4	16	—	—	3	11	—	—	1	4	050

segue TAV. 20 — Abitazioni occupate per figura giuridica

Codice dei Comuni	COMUNI	ABITAZIONI OCCUPATE									
		PERSONA FISICA		IMPRESE		COOPERATIVE EDILIZIE A PROPRIETÀ INDIVIDUALE E INDIVISA		STATO, REGIONI, PROVINCE COMUNI, IACP		ENTI PREVIDENZIALI	
		Abitazioni	Stanze	Abitazioni	Stanze	Abitazioni	Stanze	Abitazioni	Stanze	Abitazioni	Stanze
051	MIGNANO MONTE LUNGO	593	2.640	5	23	1	3	219	859	—	—
052	MONDRAGONE	5.571	20.791	20	71	33	96	84	380	—	—
053	ORTA DI ATELLA	2.453	7.735	7	20	10	30	36	135	—	—
054	PARETE	1.918	6.719	12	46	5	14	22	71	1	5
055	PASTORANO	734	3.243	1	4	1	4	1	5	—	—
056	PIANA DI MONTE VERNA	718	3.195	2	7	—	—	2	10	—	—
057	PIEDIMONTE MATESE	2.572	11.322	21	112	96	504	165	736	90	403
058	PIETRAMELARA	1.105	5.074	3	12	2	10	14	57	—	—
059	PIETRAVAIRANO	815	3.742	3	14	—	—	20	81	—	—
060	PIGNATARO MAGGIORE	1.760	7.686	9	33	1	3	50	210	—	—
061	PONTELATONE	530	2.044	—	—	—	—	4	17	—	—
062	PORTICO DI CASERTA	1.265	4.922	2	9	1	3	1	4	—	—
063	PRATA SANNITA	538	2.239	3	16	1	12	15	65	—	—
064	PRATELLA	579	2.077	—	—	1	2	1	4	—	—
065	PRESENZANO	466	1.933	1	3	1	3	8	32	—	—
066	RAVISCANINA	432	1.618	—	—	3	12	1	4	—	—
067	RECALE	1.398	5.571	8	28	6	24	5	19	—	—
068	RIARDO	715	2.856	5	20	—	—	7	40	—	—
069	ROCCA D'EVANDRO	929	3.800	2	9	15	66	49	205	—	—
070	ROCCAMONFINA	964	4.443	24	86	2	13	75	369	—	—
071	ROCCAROMANA	307	1.254	2	6	—	—	—	—	—	—
072	ROCCHETTA E CROCE	189	807	—	—	—	—	—	—	—	—
073	RUVIANO	673	2.535	5	15	—	—	6	24	—	—
074	SAN CIPRIANO D'AVERSA	3.098	11.998	5	21	3	11	49	221	—	—
075	SAN FELICE A CANCELLO	4.048	14.374	21	93	11	40	26	99	—	—
076	SAN GREGORIO MATESE	379	1.384	—	—	—	—	2	8	—	—
077	SAN MARCELLINO	2.323	8.438	5	21	8	29	1	6	—	—
104	SAN MARCO EVANGELISTA	1.226	4.589	2	5	—	—	—	—	—	—
078	SAN NICOLA LA STRADA	3.284	13.451	75	324	124	615	46	199	2	10
079	SAN PIETRO INFINE	204	1.010	1	4	—	—	117	400	—	—
080	SAN POTITO SANNITICO	499	2.057	—	—	1	5	3	13	—	—
081	SAN PRISCO	1.986	7.490	3	11	19	88	10	41	—	—
082	SANTA MARIA A VICO	2.666	10.384	21	82	19	84	15	64	—	—
083	SANTA MARIA CAPUA VETERE	8.057	32.767	110	463	107	512	597	2.821	22	112
084	SANTA MARIA LA FOSSA	635	2.623	3	13	—	—	12	49	—	—
085	SAN TAMMARO	667	2.355	4	11	1	2	21	79	5	22
086	SANT'ANGELO D'ALIFE	707	3.084	6	23	15	66	6	31	—	—
087	SANT'ARPINO	2.220	8.361	20	69	35	142	82	272	7	29
088	SESSA AURUNCA	6.507	27.307	62	258	26	129	200	923	1	4
089	SPARANISE	1.609	6.998	22	96	8	35	182	775	—	—
090	SUCCIVO	1.388	4.650	7	25	3	13	31	142	—	—
091	TEANO	3.368	13.500	16	63	39	202	200	927	1	4
092	TEVEROLA	1.902	6.997	8	27	91	379	3	9	—	—
093	TORA E PICCILLI	354	1.533	2	7	—	—	22	101	—	—
094	TRENTOLA-DUCENTA	2.684	9.115	14	47	25	78	29	116	—	—
095	VAIRANO PATENORA	1.719	7.072	5	16	1	4	4	22	—	—
096	VALLE AGRICOLA	436	1.848	10	43	—	—	—	—	—	—
097	VALLE DI MADDALONI	585	2.158	5	20	—	—	12	44	—	—
098	VILLA DI BRIANO	1.182	4.329	12	44	37	141	4	22	—	—
099	VILLA LITERNO	2.142	7.554	2	8	2	10	70	263	—	—
100	VITULAZIO	1.291	5.255	13	53	1	2	25	110	2	9
	TOTALE PROVINCIA	189.079	740.522	1.572	6.467	2.573	12.476	8.421	35.829	260	1.119

del proprietario e titolo di godimento

		DI CUI IN AFFITTO O AD ALTRO TITOLO												Codice dei Comuni
ALTRO PROPRIETARIO		PERSONA FISICA		IMPRESE		COOPERATIVE EDILIZIE A PROPRIETÀ INDIVIDUALE E INDIVISA		STATO, REGIONI, PROVINCIE COMUNI, IACP		ENTI PREVIDENZIALI		ALTRO PROPRIETARIO		
Abitazioni	Stanze	Abitazioni	Stanze	Abitazioni	Stanze	Abitazioni	Stanze	Abitazioni	Stanze	Abitazioni	Stanze	Abitazioni	Stanze	
6	23	167	671	2	8	1	3	195	754	—	—	5	18	051
7	16	1.800	5.922	12	39	17	48	42	197	—	—	5	9	052
4	18	878	2.412	1	3	3	8	20	81	—	—	3	11	053
5	17	493	1.442	7	19	2	6	8	23	—	—	5	17	054
8	36	142	523	—	—	—	—	—	—	—	—	6	27	055
36	184	144	528	1	3	—	—	—	—	—	—	35	175	056
12	57	977	3.889	9	51	24	120	156	693	52	233	12	57	057
2	7	301	1.179	2	9	1	5	14	57	—	—	2	7	058
4	15	118	479	2	7	—	—	13	52	—	—	4	15	059
9	29	432	1.731	7	26	—	—	39	167	—	—	9	29	060
3	13	98	326	—	—	—	—	1	3	—	—	2	7	061
3	7	343	1.043	1	4	—	—	1	4	—	—	3	7	062
—	—	107	392	2	9	—	—	15	65	—	—	—	—	063
1	4	170	499	—	—	—	—	1	4	—	—	1	4	064
1	9	75	269	1	3	1	3	8	32	—	—	1	9	065
—	—	146	457	—	—	1	2	—	—	—	—	—	—	066
42	162	472	1.705	6	21	4	16	5	19	—	—	39	148	067
1	2	204	702	3	12	—	—	7	40	—	—	1	2	068
2	10	142	538	—	—	2	10	46	194	—	—	2	10	069
4	31	185	768	19	61	2	13	70	342	—	—	4	31	070
—	—	27	96	—	—	—	—	—	—	—	—	—	—	071
—	—	21	79	—	—	—	—	—	—	—	—	—	—	072
2	10	146	466	2	5	—	—	3	10	—	—	1	5	073
6	25	371	1.197	2	10	1	4	28	130	—	—	3	10	074
61	189	1.426	4.675	13	53	3	6	15	54	—	—	32	94	075
2	12	62	204	—	—	—	—	2	8	—	—	1	4	076
7	23	611	1.928	1	2	2	9	1	6	—	—	7	23	077
—	—	333	1.124	—	—	—	—	—	—	—	—	—	—	104
78	245	1.238	4.732	57	240	37	170	38	160	—	—	75	237	078
16	59	36	126	1	4	—	—	111	369	—	—	15	54	079
1	4	132	454	—	—	1	5	3	13	—	—	1	4	080
1	4	822	2.894	1	3	2	10	3	12	—	—	—	—	081
135	408	852	3.001	13	54	12	58	11	46	—	—	126	381	082
167	691	3.730	13.501	88	370	24	105	514	2.445	5	23	88	331	083
8	38	88	294	3	13	—	—	9	35	—	—	8	38	084
4	17	188	544	1	3	—	—	19	71	3	13	2	8	085
32	144	69	279	—	—	14	56	6	31	—	—	31	139	086
6	15	868	2.957	16	53	10	38	74	243	5	22	6	15	087
72	314	1.468	5.597	33	146	6	28	155	715	1	4	64	285	088
36	128	587	2.285	21	92	1	5	102	452	—	—	34	121	089
1	2	368	1.087	5	17	2	8	24	112	—	—	1	2	090
56	233	853	3.105	11	35	4	20	177	832	1	4	42	177	091
5	11	641	2.132	7	23	13	64	3	9	—	—	3	5	092
—	—	64	231	1	3	—	—	17	78	—	—	—	—	093
42	108	564	1.589	9	29	11	27	14	58	—	—	34	84	094
4	17	274	1.020	2	7	—	—	4	22	—	—	4	17	095
—	—	33	131	5	15	—	—	—	—	—	—	—	—	096
1	3	155	514	4	18	—	—	12	44	—	—	1	3	097
1	3	303	919	9	25	7	24	—	—	—	—	—	—	098
2	7	295	945	—	—	—	—	68	253	—	—	2	7	099
3	10	262	937	10	38	—	—	14	64	—	—	2	6	100
1.610	5.978	62.416	216.681	1.051	4.235	813	3.664	6.878	29.039	178	735	1.346	4.873	

Tav. 21 - Abitazioni non occupate per motivo della non occupazione

Codice dei Comuni	COMUNI	DISPONIBILI PER LA VENDITA O L'AFFITTO		UTILIZZABILI PER VACANZA		UTILIZZABILI PER LAVORO		ALTRI MOTIVI		TOTALE		di cui costruite dopo il 1971	
		Abitazioni	Stanze	Abitazioni	Stanze	Abitazioni	Stanze	Abitazioni	Stanze	Abitazioni	Stanze	Abitazioni	Stanze
001	AILANO	6	14	22	90	23	70	45	138	96	312	10	36
002	ALIFE	27	92	70	229	40	133	140	568	277	1.022	61	265
003	ALVIGNANO	41	152	66	285	47	119	205	747	359	1.303	68	326
004	ARIENZO	13	45	7	21	4	9	92	219	116	294	12	45
005	AVERSA	694	2.536	131	407	109	283	1.204	3.531	2.138	6.757	720	3.173
006	BAIA E LATINA	16	71	75	341	12	36	75	307	178	755	25	129
007	BELLONA	30	132	37	159	44	164	78	310	189	765	53	284
008	CAIANELLO	5	26	12	55	9	30	59	254	85	365	39	179
009	CAIAZZO	22	66	72	320	17	61	152	591	263	1.038	37	158
010	CALVI RISORTA	42	151	61	241	25	99	149	535	277	1.026	35	156
011	CAMIGLIANO	35	171	69	320	5	20	39	193	148	704	20	94
012	CANCELLO ED ARNONE	20	71	60	188	69	225	69	192	218	676	43	156
013	CAPODRISE	47	146	9	35	—	—	11	29	67	210	25	87
014	CAPRIATI A VOLTURNO	9	30	29	101	8	18	31	99	77	248	10	38
015	CAPUA	97	331	41	144	27	109	120	418	285	1.002	51	198
016	CARINARO	1	5	7	19	3	11	7	19	18	54	8	26
017	CARINOLA	72	235	200	819	79	288	145	544	496	1.886	70	296
018	CASAGIOVE	36	148	26	105	6	23	49	164	117	440	34	149
019	CASAL DI PRINCIPE	43	139	29	85	10	28	206	523	288	775	20	66
020	CASALUCE	71	215	26	73	7	13	52	154	156	455	44	164
103	CASAPESENNA	14	46	19	52	—	—	54	155	87	253	17	54
021	CASAPULLA	58	283	17	59	7	24	36	142	118	508	58	299
022	CASERTA	689	2.646	469	1.860	135	467	1.297	4.824	2.590	9.797	661	2.936
023	CASTEL CAMPAGNANO	8	25	42	141	10	31	71	228	131	425	37	139
024	CASTEL DI SASSO	1	8	12	68	14	49	8	34	35	159	4	35
025	CASTELLO DEL MATESE	7	26	50	217	—	—	27	98	84	341	26	108
026	CASTEL MORRONE	23	84	54	211	11	44	48	156	136	495	26	123
027	CASTEL VOLTURNO	259	1.078	14.314	59.276	72	282	181	706	14.826	61.342	10.913	45.214
102	CELLOLE	559	1.943	3.709	14.093	69	242	129	505	4.466	16.783	3.331	12.745
028	CERVINO	9	28	19	68	2	3	23	78	53	177	15	61
029	CESA	9	39	6	19	—	—	29	100	44	158	9	34
030	CIORLANO	3	8	24	86	10	20	35	90	72	204	5	26
031	CONCA DELLA CAMPANIA	33	140	105	400	24	82	54	202	216	824	14	55
032	CURTI	87	341	45	186	9	31	71	227	212	785	102	414
033	DRAGONI	9	34	39	177	17	55	65	265	130	531	23	114
101	FALCIANO DEL MASSICO	62	218	83	287	21	80	31	104	197	689	29	113
034	FORTEGRECA	18	60	16	71	—	—	7	32	41	163	—	—
035	FORMICOLA	2	5	15	57	—	—	8	23	25	85	4	13
036	FRANCOLISE	31	92	42	168	50	208	75	246	198	714	21	93
037	FRIGNANO	119	309	31	82	5	11	44	126	199	528	30	106
038	GALLO	8	26	16	71	25	82	74	246	123	425	10	39
039	GALLUCCIO	39	116	99	383	15	51	129	423	282	973	31	130
040	GIANO VETUSTO	4	13	24	110	52	155	80	272	160	550	13	66
041	GIOIA SANNITICA	23	93	41	184	5	10	67	237	136	524	16	68
042	GRAZZANISE	19	77	35	151	21	78	30	118	105	424	11	50
043	GRICIGNANO DI AVERSA	58	207	3	10	12	35	53	137	126	389	43	171
044	LETINO	—	—	—	—	—	—	—	—	—	—	—	—
045	LIBERI	8	20	33	120	18	66	63	198	122	404	25	96
046	LUSCIANO	40	134	25	82	8	29	83	261	156	506	62	253
047	MACERATA CAMPANIA	12	37	11	42	1	3	110	381	134	463	6	25
048	MADDALONI	376	1.032	174	509	105	197	576	1.488	1.231	3.226	195	752
049	MARCIANISE	54	178	15	52	2	11	39	157	110	398	31	137
050	MARZANO APPIO	41	159	105	443	22	90	66	248	234	940	23	101

segue TAV. 21 — Abitazioni non occupate per motivo della non occupazione

Codice dei Comuni	COMUNI	DISPONIBILI PER LA VENDITA O L'AFFITTO		UTILIZZABILI PER VACANZA		UTILIZZABILI PER LAVORO		ALTRI MOTIVI		TOTALE		di cui costruite dopo il 1971	
		Abitazioni	Stanze	Abitazioni	Stanze	Abitazioni	Stanze	Abitazioni	Stanze	Abitazioni	Stanze	Abitazioni	Stanze
051	MIGNANO MONTE LUNGO	10	53	63	290	16	82	121	484	210	909	62	328
052	MONDRAGONE	1.442	4.374	1.889	6.253	52	163	418	1.328	3.801	12.118	1.817	5.849
053	ORTA DI ATELLA	61	166	39	98	1	8	47	146	148	418	37	109
054	PARETE	8	26	4	15	—	—	25	85	37	126	9	32
055	PASTORANO	27	125	36	157	46	251	70	282	179	815	33	185
056	PIANA DI MONTE VERNA	25	93	48	214	5	16	73	253	151	576	23	106
057	PIEDIMONTE MATESE	337	1.495	110	441	27	84	183	724	657	2.744	163	832
058	PIETRAMELARA	37	93	58	144	10	21	156	372	261	630	1	1
059	PIETRAVAIRANO	49	187	119	488	8	42	37	131	213	848	23	103
060	PIGNATARO MAGGIORE	85	261	23	83	45	103	139	445	292	892	24	100
061	PONTELATONE	2	11	6	22	—	—	16	84	24	117	4	26
062	PORTICO DI CASERTA	3	11	8	30	2	6	38	126	51	173	11	39
063	PRATA SANNITA	25	109	45	170	28	83	56	194	154	556	26	100
064	PRATELLA	5	20	37	152	8	41	22	76	72	289	6	30
065	PRESENZANO	8	28	62	224	28	107	75	277	173	636	34	142
066	RAVISCANINA	1	4	3	15	—	—	19	67	23	86	9	43
067	RECALE	22	79	16	61	2	6	40	156	80	302	20	88
068	RIARDO	32	118	30	126	8	31	32	118	102	393	8	36
069	ROCCA D'EVANDRO	37	122	128	388	38	100	192	549	395	1.159	63	239
070	ROCCAMONFINA	209	817	348	1.422	10	35	61	265	628	2.539	285	1.188
071	ROCCAROMANA	2	10	13	55	3	8	27	87	45	160	3	11
072	ROCCHETTA E CROCE	3	7	23	101	5	20	28	91	59	219	12	63
073	RUVIANO	45	121	42	141	36	113	49	151	172	526	18	74
074	SAN CIPRIANO D'AVERSA	30	83	61	220	15	37	161	506	267	846	28	87
075	SAN FELICE A CANCELLO	24	86	22	75	14	35	36	102	96	298	25	103
076	SAN GREGORIO MATESE	20	69	51	174	2	5	15	39	88	287	4	17
077	SAN MARCELLINO	25	77	26	87	1	2	91	350	143	516	33	124
104	SAN MARCO EVANGELISTA	12	45	5	13	6	18	57	182	80	258	26	112
078	SAN NICOLA LA STRADA	212	808	78	275	27	78	193	777	510	1.938	295	1.293
079	SAN PIETRO INFINE	7	27	12	48	35	94	42	171	96	340	16	67
080	SAN POTITO SANNITICO	44	170	24	110	16	59	25	96	109	435	30	133
081	SAN PRISCO	57	182	65	255	9	35	97	258	228	730	44	183
082	SANTA MARIA A VICO	34	131	57	213	27	89	97	334	215	767	55	260
083	SANTA MARIA CAPUA VETERE	161	489	121	372	20	51	451	1.567	753	2.479	153	652
084	SANTA MARIA LA FOSSA	5	15	9	31	9	25	16	53	39	124	7	26
085	SAN TAMMARO	4	11	8	27	3	5	104	383	119	426	3	10
086	SANT'ANGELO D'ALIFE	14	46	33	136	32	111	102	357	181	650	32	130
087	SANT'ARPINO	69	201	37	119	25	68	150	459	281	847	140	437
088	SESSA AURUNCA	201	645	2.136	7.679	255	762	558	1.749	3.150	10.835	1.430	5.442
089	SPARANISE	8	31	26	77	3	10	108	210	145	328	17	40
090	SUCCIVO	12	37	1	1	1	2	50	139	64	179	9	35
091	TEANO	85	275	206	729	101	361	321	1.142	713	2.507	96	406
092	TEVEROLA	54	121	2	5	2	7	41	93	99	226	9	29
093	TORA E PICCILLI	4	14	90	377	2	6	82	289	178	686	19	90
094	TRENTOLA-DUCENTA	—	—	3	7	—	—	5	18	8	25	—	—
095	VAIRANO PATENORA	29	114	46	187	5	19	53	216	133	536	36	162
096	VALLE AGRICOLA	4	18	19	78	9	31	11	50	43	177	19	74
097	VALLE DI MADDALONI	10	34	43	150	5	16	59	187	117	387	13	62
098	VILLA DI BRIANO	9	26	11	33	29	83	237	764	286	906	24	69
099	VILLA LITERNO	41	121	20	53	20	63	67	194	148	431	8	25
100	VITULAZIO	6	23	26	125	22	84	42	131	96	363	25	111
	TOTALE PROVINCIA	7.665	26.510	27.129	106.518	2.359	7.651	11.786	39.349	48.939	180.028	22.463	90.498

TAV. 22 - Abitazioni non occupate per servizio installato


Codice dei Comuni	COMUNI	TOTALE ABITAZIONI	ABITAZIONI CHE DISPONGONO DI					ABITAZIONI CHE NON DISPONGONO DI				
			Acqua potabile	Gabinetto	Bagno	Elettricità	Riscaldamento	Acqua potabile	Gabinetto	Bagno	Elettricità	Riscaldamento
001	AILANO	96	59	73	25	77	85	37	23	70	19	10
002	ALIFE	277	251	245	171	264	233	23	31	102	13	43
003	ALVIGNANO	359	286	262	145	295	217	57	80	133	39	69
004	ARIENZO	116	33	30	19	33	19	—	3	13	—	9
005	AVERSA	2.138	1.349	1.408	962	1.363	847	165	113	526	146	492
006	BAIA E LATINA	178	150	152	108	164	128	25	25	60	14	47
007	BELLONA	189	165	130	86	156	37	9	41	76	18	120
008	CAIANELLO	85	73	76	57	76	77	5	8	27	9	6
009	CAIAZZO	263	206	209	130	246	85	53	49	103	12	50
010	CALVI RISORTA	277	167	170	111	159	110	25	18	73	39	71
011	CAMIGLIANO	148	139	141	89	142	107	8	6	55	6	26
012	CANCELLO ED ARNONE	218	123	185	81	169	97	90	29	122	43	108
013	CAPODRISE	67	59	65	38	54	43	7	—	27	12	23
014	CAPRIATI A VOLTURNO	77	64	57	26	66	45	5	13	39	6	16
015	CAPUA	285	255	259	182	251	132	15	11	86	19	88
016	CARINARO	18	16	16	12	16	9	2	2	5	2	8
017	CARINOLA	496	461	437	245	456	363	33	58	238	39	85
018	CASAGIOVE	117	83	76	52	82	36	2	8	31	2	39
019	CASAL DI PRINCIPE	288	81	83	43	86	27	18	16	50	12	68
020	CASALUCE	156	114	147	79	102	52	39	6	74	51	97
103	CASAPESENNA	87	43	43	32	50	35	15	10	24	9	20
021	CASAPULLA	118	89	112	96	85	87	22	4	16	30	20
022	CASERTA	2.590	1.972	1.919	1.470	1.864	1.124	42	112	434	113	563
023	CASTEL CAMPAGNANO	131	116	105	71	124	69	15	25	59	6	61
024	CASTEL DI SASSO	35	28	26	18	30	26	6	9	17	5	8
025	CASTELLO DEL MATESE	84	78	75	53	80	59	6	9	30	3	24
026	CASTEL MORRONE	136	113	121	60	111	85	22	13	73	24	46
027	CASTEL VOLTURNO	14.826	10.470	14.781	14.241	14.213	11.944	4.274	36	545	591	2.595
102	CELLOLE	4.466	4.363	4.331	4.319	4.390	1.619	77	8	116	43	2.229
028	CERVINO	53	48	46	25	49	35	5	6	24	4	17
029	CESA	44	36	38	22	39	17	1	—	13	1	6
030	CIORLANO	72	35	41	22	51	38	33	28	43	19	28
031	CONCA DELLA CAMPANIA	216	189	181	93	206	163	23	34	105	9	49
032	CURTI	212	164	170	135	168	125	4	4	34	3	39
033	DRAGONI	130	101	104	63	121	109	20	20	49	4	15
101	FALCIANO DEL MASSICO	197	169	179	100	177	130	22	14	94	19	57
034	FONTEGRECA	41	34	41	16	41	40	7	—	24	—	1
035	FORMICOLA	25	20	21	11	23	17	3	3	9	2	3
036	FRANCOLISE	198	119	126	49	154	147	57	49	113	26	29
037	FRIGNANO	199	93	85	55	92	49	11	20	53	18	15
038	GALLO	123	74	62	32	102	92	32	43	70	3	11
039	GALLUCCIO	282	183	170	69	209	115	81	96	183	57	116
040	GIANO VETUSTO	160	80	79	21	103	96	79	81	134	57	63
041	GIOIA SANNITICA	136	95	113	57	125	56	34	20	75	9	75
042	GRAZZANISE	105	54	102	32	100	49	50	3	71	5	55
043	GRICIGNANO DI AVERSA	126	96	92	58	85	45	7	11	39	20	50
044	LETINO	—	—	—	—	—	—	—	—	—	—	—
045	LIBERI	122	73	87	35	93	79	28	15	65	10	17
046	LUSCIANO	156	130	144	83	135	62	20	8	64	19	65
047	MACERATA CAMPANIA	134	25	28	19	26	19	4	3	11	5	11
048	MADDALONI	1.231	818	769	368	795	242	61	103	477	89	561
049	MARCIANISE	110	77	76	57	78	28	1	2	20	1	44
050	MARZANO APPIO	234	223	208	86	219	209	8	26	130	14	23

segue TAV. 22 — Abitazioni non occupate per servizio installato

Codice dei Comuni	COMUNI	TOTALE ABITAZIONI	ABITAZIONI CHE DISPONGONO DI					ABITAZIONI CHE NON DISPONGONO DI				
			Acqua potabile	Gabinetto	Bagno	Elettricità	Riscaldamento	Acqua potabile	Gabinetto	Bagno	Elettricità	Riscaldamento
051	MIGNANO MONTE LUNGO	210	193	192	117	187	152	14	18	88	23	35
052	MONDRAGONE	3.801	2.814	3.597	3.262	3.604	1.570	816	66	325	71	1.838
053	ORTA DI ATELLA	148	110	95	61	109	35	5	18	47	4	64
054	PARETE	37	34	32	18	36	22	2	1	14	1	7
055	PASTORANO	179	168	176	69	160	88	10	3	107	18	54
056	PIANA DI MONTE VERNA	151	106	127	75	137	54	41	24	61	11	84
057	PIEDIMONTE MATESE	657	592	623	411	579	396	50	30	187	61	140
058	PIETRAMELARA	261	7	6	6	7	7	—	1	1	1	1
059	PIETRAVAIRANO	213	186	191	94	206	30	20	19	112	4	158
060	PIGNATARO MAGGIORE	292	98	89	38	94	28	8	17	61	13	62
061	PONTELATONE	24	15	18	12	14	13	1	—	6	3	3
062	PORTICO DI CASERTA	51	18	8	6	17	6	—	10	11	2	11
063	PRATA SANNITA	154	133	120	86	138	139	20	33	67	16	14
064	PRATELLA	72	59	67	40	59	17	11	3	30	12	51
065	PRESENZANO	173	166	156	92	165	161	4	16	75	8	10
066	RAVISCANINA	23	19	15	12	21	22	4	—	11	2	—
067	RECALE	80	73	77	65	73	54	1	—	12	2	17
068	RIARDO	102	87	89	63	73	42	5	4	27	13	17
069	ROCCA D'EVANDRO	395	194	154	134	228	139	45	78	59	11	92
070	ROCCAMONFINA	628	616	617	555	534	575	8	11	72	89	39
071	ROCCAROMANA	45	39	39	24	41	43	5	6	20	1	—
072	ROCCHETTA E CROCE	59	38	42	24	52	44	21	17	35	7	15
073	RUVIANO	172	108	92	61	161	67	61	78	52	8	93
074	SAN CIPRIANO D'AVERSA	267	48	17	12	58	15	2	29	32	6	30
075	SAN FELICE A CANCELLO	96	32	31	23	37	27	2	7	14	2	11
076	SAN GREGORIO MATESE	88	83	85	68	86	86	1	2	19	1	1
077	SAN MARCELLINO	143	73	68	46	76	35	13	20	34	10	37
104	SAN MARCO EVANGELISTA	80	71	61	36	72	41	6	14	34	5	30
078	SAN NICOLA LA STRADA	510	470	477	384	470	343	29	26	116	34	142
079	SAN PIETRO INFINE	96	78	79	50	86	58	18	17	45	10	38
080	SAN POTTITO SANNITICO	109	77	91	71	97	86	31	18	38	11	21
081	SAN PRISCO	228	198	211	124	203	71	29	17	102	25	144
082	SANTA MARIA A VICO	215	179	200	124	189	64	31	13	86	21	100
083	SANTA MARIA CAPUA VETERE	753	490	476	343	485	261	37	54	173	35	213
084	SANTA MARIA LA FOSSA	39	26	32	16	36	8	10	6	21	2	28
085	SAN TAMMARO	119	26	25	23	26	22	—	2	3	—	2
086	SANT'ANGELO D'ALIFE	181	143	129	69	158	160	37	51	104	23	17
087	SANT'ARPINO	281	258	258	187	248	75	17	20	89	30	168
088	SESSA AURUNCA	3.150	1.919	2.197	1.866	2.244	1.349	487	207	467	124	563
089	SPARANISE	145	83	83	76	83	72	1	2	9	2	12
090	SUCCIVO	64	18	18	15	16	7	—	—	2	2	12
091	TEANO	713	565	579	308	624	507	134	127	388	84	183
092	TEVEROLA	99	12	21	12	27	8	8	2	8	4	8
093	TORA E PICCILLI	178	133	134	93	161	160	45	44	84	16	15
094	TRENTOLA-DUCENTA	8	7	7	1	7	1	—	—	3	—	2
095	VAIRANO PATENORA	133	108	104	90	102	87	2	6	18	11	16
096	VALLE AGRICOLA	43	33	34	13	33	33	2	1	22	1	2
097	VALLE DI MADDALONI	117	115	111	55	113	48	1	2	46	2	48
098	VILLA DI BRIANO	286	79	64	58	77	59	—	15	17	—	15
099	VILLA LITERNO	148	64	63	41	66	50	4	5	27	2	15
100	VITULAZIO	96	69	63	46	61	47	—	6	22	8	11
	TOTALE PROVINCIA	48.939	35.672	41.036	34.104	41.031	27.243	7.787	2.521	8.627	2.571	13.080

segue TAV. 23 — Abitazioni non occupate per figura giuridica del proprietario

Codice dei Comuni	COMUNI	PERSONA FISICA		IMPRESE		COOPERATIVE EDILIZIE A PROPRIETÀ INDIVIDUALE E INDIVISA		STATO, REGIONI, PROVINCE, COMUNI, IACP		ENTI PREVIDENZIALI		ALTRO PROPRIETARIO	
		Abitazioni	Stanze	Abitazioni	Stanze	Abitazioni	Stanze	Abitazioni	Stanze	Abitazioni	Stanze	Abitazioni	Stanze
051	MIGNANO MONTE LUNGO	178	778	3	13	—	—	27	110	—	—	2	8
052	MONDRAGONE	3.714	11.774	51	190	6	21	29	127	—	—	1	6
053	ORTA DI ATELLA	141	394	4	14	—	—	3	10	—	—	—	—
054	PARETE	36	119	—	—	—	—	—	—	—	—	1	7
055	PASTORANO	177	805	—	—	1	4	—	—	—	—	1	6
056	PIANA DI MONTE VERNA	141	521	1	4	—	—	—	—	—	—	9	51
057	PIEDIMONTE MATESE	608	2.493	23	124	5	26	5	23	13	63	3	15
058	PIETRAMELARA	259	625	1	1	—	—	1	4	—	—	—	—
059	PIETRAVAIRANO	210	840	2	5	—	—	1	3	—	—	—	—
060	PIGNATARO MAGGIORE	280	857	1	1	—	—	3	15	—	—	8	19
061	PONTELATONE	23	109	—	—	—	—	1	8	—	—	—	—
062	PORTICO DI CASERTA	51	173	—	—	—	—	—	—	—	—	—	—
063	PRATA SANNITA	148	531	—	—	—	—	3	15	—	—	3	10
064	PRATELLA	70	278	—	—	—	—	—	—	—	—	2	11
065	PRESENZANO	169	618	2	9	—	—	2	9	—	—	—	—
066	RAVISCANINA	22	83	—	—	—	—	—	—	—	—	1	3
067	RECALE	78	294	1	4	—	—	—	—	—	—	1	4
068	RIARDO	101	390	1	3	—	—	—	—	—	—	—	—
069	ROCCA D'EVANDRO	376	1.097	3	10	2	5	9	33	1	3	4	11
070	ROCCAMONFINA	582	2.366	40	144	—	—	5	25	—	—	1	4
071	ROCCAROMANA	44	158	1	2	—	—	—	—	—	—	—	—
072	ROCCHETTA E CROCE	57	214	—	—	—	—	—	—	—	—	2	5
073	RUVIANO	171	522	1	4	—	—	—	—	—	—	—	—
074	SAN CIPRIANO D'AVERSA	245	767	—	—	1	3	10	37	—	—	11	39
075	SAN FELICE A CANCELLO	93	288	—	—	—	—	—	—	—	—	3	10
076	SAN GREGORIO MATESE	87	283	—	—	—	—	—	—	—	—	1	4
077	SAN MARCELLINO	140	504	—	—	—	—	3	12	—	—	—	—
104	SAN MARCO EVANGELISTA	80	258	—	—	—	—	—	—	—	—	—	—
078	SAN NICOLA LA STRADA	383	1.439	91	372	17	80	3	8	—	—	16	39
079	SAN PIETRO INFINE	61	218	—	—	2	6	24	70	—	—	9	46
080	SAN POTITO SANNITICO	109	435	—	—	—	—	—	—	—	—	—	—
081	SAN PRISCO	214	688	3	10	3	15	2	5	1	4	5	8
082	SANTA MARIA A VICO	215	767	—	—	—	—	—	—	—	—	—	—
083	SANTA MARIA CAPUA VETERE	713	2.301	11	35	3	15	13	91	—	—	13	37
084	SANTA MARIA LA FOSSA	38	120	—	—	—	—	1	4	—	—	—	—
085	SAN TAMMARO	119	426	—	—	—	—	—	—	—	—	—	—
086	SANT'ANGELO D'ALIFE	166	608	—	—	14	40	—	—	—	—	1	2
087	SANT'ARPINO	249	769	2	5	1	4	2	2	—	—	27	67
088	SESSA AURUNCA	3.002	10.285	62	242	4	14	6	16	—	—	76	278
089	SPARANISE	137	292	1	5	—	—	7	31	—	—	—	—
090	SUCCIVO	60	166	—	—	—	—	1	5	—	—	3	8
091	TEANO	680	2.375	4	16	6	20	12	58	—	—	11	38
092	TEVEROLA	98	224	—	—	1	2	—	—	—	—	—	—
093	TORA E PICCILLI	166	633	—	—	—	—	11	48	1	5	—	—
094	TRENTOLA-DUCENTA	8	25	—	—	—	—	—	—	—	—	—	—
095	VAIRANO PATENORA	130	524	1	4	—	—	2	8	—	—	—	—
096	VALLE AGRICOLA	43	177	—	—	—	—	—	—	—	—	—	—
097	VALLE DI MADDALONI	117	387	—	—	—	—	—	—	—	—	—	—
098	VILLA DI BRIANO	286	906	—	—	—	—	—	—	—	—	—	—
099	VILLA LITERNO	136	400	—	—	2	5	10	26	—	—	—	—
100	VITULAZIO	93	353	—	—	—	—	3	10	—	—	—	—
	TOTALE PROVINCIA	45.897	168.354	1.120	4.327	984	3.723	528	2.159	27	116	383	1.349



parte seconda
dati provinciali

TAV. 1 — Popolazione residente per singolo anno di età, sesso e stato civile

ETÀ (anni)	MASCHI						FEMMINE					
	CELIBI	CONIUGATI	VEDOVI	SEPARATI LEGALMENTE	DIVORZIATI	TOTALE	NUBILI	CONIUGATE	VEDOVE	SEPARATE LEGALMENTE	DIVORZIATE	TOTALE
0	6.444	—	—	—	—	6.444	5.766	—	—	—	—	5.766
1	6.441	—	—	—	—	6.441	5.891	—	—	—	—	5.891
2	6.790	—	—	—	—	6.790	6.195	—	—	—	—	6.195
3	6.960	—	—	—	—	6.960	6.296	—	—	—	—	6.296
4	6.846	—	—	—	—	6.846	6.306	—	—	—	—	6.306
meno di 5	33.481	—	—	—	—	33.481	30.454	—	—	—	—	30.454
5	7.222	—	—	—	—	7.222	6.620	—	—	—	—	6.620
6	7.332	—	—	—	—	7.332	6.699	—	—	—	—	6.699
7	7.545	—	—	—	—	7.545	6.883	—	—	—	—	6.883
8	7.427	—	—	—	—	7.427	7.038	—	—	—	—	7.038
9	7.506	—	—	—	—	7.506	7.055	—	—	—	—	7.055
5 - 9	37.032	—	—	—	—	37.032	34.295	—	—	—	—	34.295
10	7.860	—	—	—	—	7.860	7.301	—	—	—	—	7.301
11	7.786	—	—	—	—	7.786	6.990	—	—	—	—	6.990
12	7.931	—	—	—	—	7.931	7.266	—	—	—	—	7.266
13	8.154	—	—	—	—	8.154	7.623	—	—	—	—	7.623
14	8.013	—	—	—	—	8.013	7.351	—	—	—	—	7.351
10 - 14	39.744	—	—	—	—	39.744	36.531	—	—	—	—	36.531
15	8.086	—	—	—	—	8.086	7.641	—	—	—	—	7.641
16	8.135	29	1	19	—	8.184	7.632	94	3	8	—	7.737
17	8.078	44	3	7	—	8.132	7.473	277	2	5	—	7.757
18	7.518	72	6	2	—	7.598	6.676	563	7	5	—	7.251
19	6.936	152	5	1	1	7.095	6.046	945	9	7	2	7.009
15 - 19	38.753	297	15	29	1	39.095	35.468	1.879	21	25	2	37.395
20	6.326	226	9	3	—	6.564	5.203	1.493	9	6	3	6.714
21	5.891	370	10	6	1	6.278	4.248	2.030	6	13	2	6.299
22	5.244	671	—	9	3	5.927	3.551	2.534	7	16	7	6.115
23	4.515	1.006	—	12	—	5.533	2.912	2.855	3	16	2	5.788
24	3.820	1.467	1	5	3	5.296	2.173	3.057	7	19	—	5.256
20 - 24	25.796	3.740	20	35	7	29.598	18.087	11.969	32	70	14	30.172
25	3.227	2.111	7	6	3	5.354	1.771	3.835	12	27	9	5.654
26	2.578	2.593	3	18	4	5.196	1.498	3.981	16	36	5	5.536
27	2.026	3.129	4	7	3	5.169	1.246	4.125	13	17	5	5.406
28	1.494	3.219	3	11	4	4.731	971	3.928	20	18	7	4.944
29	1.166	3.481	5	17	2	4.671	802	3.824	25	20	2	4.673
25 - 29	10.491	14.533	22	59	16	25.121	6.288	19.693	86	118	28	26.213
30	951	4.009	3	19	9	4.991	690	4.146	33	19	11	4.899
31	735	4.096	9	25	7	4.872	639	4.325	33	36	10	5.043
32	607	4.473	5	23	6	5.114	585	4.699	57	38	9	5.388
33	527	4.580	4	27	7	5.145	518	4.505	47	39	17	5.126
34	429	4.648	7	33	4	5.121	528	4.533	36	24	8	5.129
30 - 34	3.249	21.806	28	127	33	25.243	2.960	22.208	206	156	55	25.585
35	375	4.791	10	30	7	5.213	465	4.522	66	33	15	5.101
36	308	3.968	10	22	9	4.317	388	3.732	54	28	11	4.213
37	260	3.734	11	17	5	4.027	353	3.457	75	21	12	3.918
38	273	3.917	13	26	8	4.237	383	3.807	82	23	8	4.303
39	236	3.884	15	25	4	4.164	368	3.593	83	28	11	4.083
35 - 39	1.452	20.294	59	120	33	21.958	1.957	19.111	360	133	57	21.618
40	180	3.903	7	15	7	4.112	374	3.836	113	27	12	4.362
41	229	4.329	16	27	6	4.607	385	4.162	130	18	14	4.709
42	196	4.253	28	21	9	4.507	412	3.983	130	20	19	4.564
43	182	4.049	35	18	8	4.292	354	3.946	152	16	20	4.488
44	186	3.713	32	33	3	3.967	352	3.626	146	24	17	4.165
40 - 44	973	20.247	118	114	33	21.485	1.877	19.553	671	105	82	22.288

segue TAV. 1 — Popolazione residente per singolo anno di età, sesso e stato civile

ETÀ (anni)	MASCHI						FEMMINE					
	CELIBI	CONIUGATI	VEDOVI	SEPARATI LEGALMENTE	DIVORZIATI	TOTALE	NUBILI	CONIUGATE	VEDOVE	SEPARATE LEGALMENTE	DIVORZIATE	TOTALE
45	166	3.813	33	20	4	4.036	325	3.729	171	20	9	4.254
46	179	3.905	33	21	5	4.143	341	3.777	194	26	17	4.355
47	179	3.876	35	13	9	4.112	363	3.624	232	22	13	4.254
48	200	3.842	56	22	11	4.131	378	3.468	254	26	19	4.145
49	188	3.852	58	15	8	4.121	355	3.702	281	24	21	4.383
45 - 49	912	19.288	215	91	37	20.543	1.762	18.300	1.132	118	79	21.391
50	190	3.906	68	20	9	4.193	344	3.646	287	14	8	4.299
51	212	3.989	81	22	11	4.315	428	3.657	361	30	17	4.493
52	175	3.736	86	20	5	4.022	387	3.394	329	18	16	4.144
53	183	3.564	102	20	7	3.876	425	3.412	381	23	8	4.249
54	186	3.656	90	22	10	3.964	473	3.321	438	22	21	4.275
50 - 54	946	18.851	427	104	42	20.370	2.057	17.430	1.796	107	70	21.460
55	195	3.659	116	23	8	4.001	431	3.313	513	16	10	4.283
56	158	3.470	121	13	10	3.772	392	3.044	519	17	12	3.984
57	166	3.432	120	21	4	3.743	382	3.114	545	17	15	4.073
58	169	3.136	145	12	9	3.471	443	2.866	608	14	15	3.946
59	183	3.129	183	16	6	3.517	409	2.872	686	16	14	3.997
55 - 59	871	16.826	685	85	37	18.504	2.057	15.209	2.871	80	66	20.283
60	154	2.963	130	15	11	3.273	373	2.536	724	16	5	3.654
61	189	2.867	214	16	6	3.292	391	2.530	770	15	14	3.720
62	97	1.562	116	4	4	1.783	257	1.377	456	9	6	2.105
63	87	1.393	118	8	3	1.609	219	1.190	476	6	4	1.895
64	115	1.474	128	9	3	1.729	250	1.254	554	10	4	2.072
60 - 64	642	10.259	706	52	27	11.686	1.490	8.887	2.980	56	33	13.446
65	109	1.852	183	10	4	2.158	290	1.527	708	13	12	2.550
66	125	2.195	251	7	5	2.583	328	1.763	925	20	7	3.043
67	120	2.023	292	17	4	2.456	350	1.561	893	12	6	2.822
68	129	2.092	309	8	5	2.543	347	1.694	990	8	1	3.040
69	144	1.882	317	3	5	2.351	319	1.467	921	9	1	2.717
65 - 69	627	10.044	1.352	45	23	12.091	1.634	8.012	4.437	62	27	14.172
70	103	1.606	324	6	2	2.041	284	1.212	924	5	3	2.428
71	98	1.621	352	12	5	2.088	311	1.234	955	4	2	2.506
72	82	1.509	394	8	3	1.996	265	1.043	1.069	3	3	2.383
73	84	1.346	391	6	2	1.829	245	896	1.013	2	3	2.159
74	79	1.082	372	6	1	1.540	253	773	930	2	3	1.961
70 - 74	446	7.164	1.833	38	13	9.494	1.358	5.158	4.891	16	14	11.437
75	66	978	383	5	—	1.432	193	666	926	1	1	1.787
76	61	847	356	8	2	1.274	174	618	946	2	2	1.742
77	51	743	355	2	—	1.151	174	519	891	3	4	1.591
78	46	626	350	2	1	1.025	132	355	794	4	—	1.285
79	48	512	326	1	1	888	121	348	788	2	3	1.262
75 - 79	272	3.706	1.770	18	4	5.770	794	2.506	4.345	12	10	7.667
80 - 84	177	1.203	1.205	5	2	2.592	551	795	2.785	8	3	4.142
85 - 89	80	283	431	1	—	795	237	190	1.245	1	—	1.673
90 - 94	23	64	128	—	—	215	64	27	362	—	1	454
95 - 99	5	10	21	—	—	36	15	7	63	—	—	85
100 E PIU'	—	1	3	—	—	4	5	—	5	—	—	10
TOTALE	195.972	168.616	9.038	923	308	374.857	179.941	170.934	28.288	1.067	541	380.771

TAV. 2 - Popolazione presente per singolo anno di età, sesso e stato civile

ETÀ (anni)	MASCHI						FEMMINE					
	CELIBI	CONIUGATI	VEDOVI	SEPARATI LEGALMENTE	DIVORZIATI	TOTALE	NUBILI	CONIUGATE	VEDOVE	SEPARATE LEGALMENTE	DIVORZIATE	TOTALE
0	6.455	—	—	—	—	6.455	5.806	—	—	—	—	5.806
1	6.474	—	—	—	—	6.474	5.914	—	—	—	—	5.914
2	6.828	—	—	—	—	6.828	6.206	—	—	—	—	6.206
3	6.988	—	—	—	—	6.988	6.337	—	—	—	—	6.337
4	6.876	—	—	—	—	6.876	6.364	—	—	—	—	6.364
meno di 5	33.621	—	—	—	—	33.621	30.627	—	—	—	—	30.627
5	7.285	—	—	—	—	7.285	6.679	—	—	—	—	6.679
6	7.395	—	—	—	—	7.395	6.746	—	—	—	—	6.746
7	7.607	—	—	—	—	7.607	6.943	—	—	—	—	6.943
8	7.497	—	—	—	—	7.497	7.104	—	—	—	—	7.104
9	7.595	—	—	—	—	7.595	7.124	—	—	—	—	7.124
5 - 9	37.379	—	—	—	—	37.379	34.596	—	—	—	—	34.596
10	7.972	—	—	—	—	7.972	7.363	—	—	—	—	7.363
11	7.892	—	—	—	—	7.892	7.048	—	—	—	—	7.048
12	7.996	—	—	—	—	7.996	7.319	—	—	—	—	7.319
13	8.220	—	—	—	—	8.220	7.690	—	—	—	—	7.690
14	8.054	—	—	—	—	8.054	7.354	—	—	—	—	7.354
10 - 14	40.134	—	—	—	—	40.134	36.774	—	—	—	—	36.774
15	8.083	—	—	—	—	8.083	7.651	—	—	—	—	7.651
16	8.093	27	1	19	—	8.140	7.624	93	3	8	—	7.728
17	8.209	44	3	7	—	8.263	7.444	282	2	5	—	7.733
18	7.732	72	6	2	—	7.812	6.632	569	7	5	—	7.213
19	7.890	149	4	1	1	8.045	6.009	932	9	7	2	6.959
15 - 19	40.007	292	14	29	1	40.343	35.360	1.876	21	25	2	37.284
20	6.738	232	8	3	—	6.981	5.167	1.476	9	5	3	6.660
21	5.960	366	9	6	1	6.342	4.199	2.025	5	13	3	6.245
22	5.196	665	—	8	1	5.870	3.524	2.523	8	17	7	6.079
23	4.366	1.001	—	11	1	5.379	2.887	2.872	3	16	3	5.781
24	3.697	1.452	1	8	2	5.160	2.153	3.083	7	19	—	5.262
20 - 24	25.957	3.716	18	36	5	29.732	17.930	11.979	32	70	16	30.027
25	3.168	2.103	7	6	5	5.289	1.746	3.838	11	27	9	5.631
26	2.554	2.590	4	18	6	5.172	1.479	3.975	17	34	7	5.512
27	1.995	3.117	4	8	3	5.127	1.234	4.105	14	20	6	5.379
28	1.469	3.204	3	10	5	4.691	964	3.944	23	19	7	4.957
29	1.148	3.472	6	17	2	4.645	792	3.809	24	20	2	4.647
25 - 29	10.334	14.486	24	59	21	24.924	6.215	19.671	89	120	31	26.126
30	909	3.950	4	17	9	4.889	682	4.139	33	19	12	4.885
31	706	4.078	9	26	5	4.824	636	4.325	34	37	10	5.042
32	594	4.429	7	22	6	5.058	585	4.695	58	39	9	5.386
33	507	4.533	4	27	6	5.077	512	4.503	49	39	19	5.122
34	427	4.615	7	34	4	5.087	522	4.528	39	24	9	5.122
30 - 34	3.143	21.605	31	126	30	24.935	2.937	22.190	213	158	59	25.557
35	377	4.740	9	31	6	5.163	463	4.537	65	33	15	5.113
36	305	3.954	10	25	9	4.303	389	3.742	53	31	12	4.227
37	260	3.706	12	17	4	3.999	355	3.468	76	21	12	3.932
38	280	3.875	14	26	9	4.204	387	3.781	83	23	9	4.283
39	243	3.849	15	26	4	4.137	368	3.596	82	27	12	4.085
35 - 39	1.465	20.124	60	125	32	21.806	1.962	19.124	359	135	60	21.640
40	172	3.844	7	15	8	4.046	377	3.818	114	27	11	4.347
41	231	4.281	16	29	8	4.565	384	4.145	129	18	14	4.690
42	197	4.177	30	23	11	4.438	413	3.976	133	20	19	4.561
43	198	3.987	37	16	8	4.246	350	3.928	154	17	19	4.468
44	190	3.674	32	32	4	3.932	356	3.625	145	24	16	4.166
40 - 44	988	19.963	122	115	39	21.227	1.880	19.492	675	106	79	22.232

segue TAV. 2 — Popolazione presente per singolo anno di età, sesso e stato civile

ETÀ (anni)	MASCHI						FEMMINE					
	CELIBI	CONIUGATI	VEDOVI	SEPARATI LEGALMENTE	DIVORZIATI	TOTALE	NUBILI	CONIUGATE	VEDOVE	SEPARATE LEGALMENTE	DIVORZIATE	TOTALE
45	171	3.749	32	19	4	3.975	327	3.712	172	19	9	4.239
46	180	3.842	34	20	6	4.082	346	3.769	192	27	17	4.351
47	184	3.820	36	15	9	4.064	365	3.612	234	22	15	4.248
48	208	3.801	57	21	11	4.098	381	3.451	252	26	20	4.130
49	196	3.807	58	16	7	4.084	359	3.708	280	24	21	4.392
45 - 49	939	19.019	217	91	37	20.303	1.778	18.252	1.130	118	82	21.360
50	197	3.873	66	21	9	4.166	355	3.644	291	15	7	4.312
51	215	3.952	83	21	12	4.283	447	3.666	360	30	18	4.521
52	188	3.696	86	19	5	3.994	401	3.387	330	19	16	4.153
53	191	3.534	103	20	7	3.855	437	3.397	380	23	9	4.246
54	198	3.647	89	22	10	3.966	474	3.332	438	21	20	4.285
50 - 54	989	18.702	427	103	43	20.264	2.114	17.426	1.799	108	70	21.517
55	202	3.631	114	23	8	3.978	438	3.327	516	16	11	4.308
56	161	3.443	119	14	10	3.747	401	3.045	523	16	12	3.997
57	170	3.405	122	22	4	3.723	389	3.107	545	18	15	4.074
58	176	3.104	145	11	9	3.445	446	2.866	616	14	15	3.957
59	186	3.111	182	15	5	3.499	428	2.863	685	16	14	4.006
55 - 59	895	16.694	682	85	36	18.392	2.102	15.208	2.885	80	67	20.342
60	159	2.933	127	15	10	3.244	379	2.544	726	17	4	3.670
61	194	2.864	212	17	5	3.292	398	2.529	769	16	14	3.726
62	103	1.555	116	4	4	1.782	266	1.379	457	8	6	2.116
63	95	1.395	118	8	3	1.619	231	1.194	478	7	4	1.914
64	120	1.485	127	9	4	1.745	259	1.256	557	10	5	2.087
60 - 64	671	10.232	700	53	26	11.682	1.533	8.902	2.987	58	33	13.513
65	110	1.851	181	10	5	2.157	308	1.532	705	13	12	2.570
66	131	2.209	249	7	5	2.601	342	1.770	928	20	7	3.067
67	126	2.028	296	17	3	2.470	353	1.562	897	12	6	2.830
68	136	2.094	304	8	5	2.547	354	1.698	986	8	1	3.047
69	147	1.884	317	3	5	2.356	327	1.463	932	8	1	2.731
65 - 69	650	10.066	1.347	45	23	12.131	1.684	8.025	4.448	61	27	14.245
70	108	1.619	324	6	2	2.059	292	1.213	936	5	3	2.449
71	100	1.632	357	12	5	2.106	317	1.235	954	4	2	2.512
72	84	1.514	395	8	3	2.004	270	1.049	1.075	3	3	2.400
73	83	1.343	394	6	2	1.828	251	903	1.018	3	3	2.178
74	79	1.082	373	6	1	1.541	258	772	930	2	3	1.965
70 - 74	454	7.190	1.843	38	13	9.538	1.388	5.172	4.913	17	14	11.504
75	69	987	382	5	—	1.443	194	674	934	1	1	1.804
76	61	856	359	8	2	1.286	179	631	963	2	2	1.777
77	51	737	359	2	—	1.149	175	525	897	3	4	1.604
78	48	630	353	2	1	1.034	133	359	793	4	—	1.289
79	49	507	328	1	1	886	122	346	789	2	3	1.262
75 - 79	278	3.717	1.781	18	4	5.798	803	2.535	4.376	12	10	7.736
80 - 84	177	1.206	1.214	5	2	2.604	561	803	2.799	7	3	4.173
85 - 89	81	284	431	1	—	797	242	190	1.252	1	—	1.685
90 - 94	23	65	131	—	—	219	64	28	364	—	1	457
95 - 99	5	10	21	—	—	36	15	7	63	—	—	85
100 E PIU'	1	1	3	—	—	5	5	—	5	—	—	10
TOTALE	198.191	167.372	9.066	929	312	375.870	180.570	170.880	28.410	1.076	554	381.490

TAV. 3 - Popolazione residente per sesso, classe di età e luogo di nascita

LUOGO DI NASCITA	Meno di 6 anni	6-13	14-18	19-24	25-44	45-64	65 e più	TOTALE
A — TOTALE								
Nello stesso Comune di residenza	32.179	65.699	53.839	52.450	119.427	97.308	49.450	470.352
In altro Comune della stessa Provincia	30.998	29.460	12.083	12.213	41.842	30.842	12.526	169.964
In altra Provincia della stessa Regione	8.160	11.054	5.985	5.223	18.115	12.083	4.653	65.273
Benevento	444	420	274	438	2.367	1.990	878	6.811
Napoli	7.445	10.174	5.414	4.360	13.276	8.038	2.906	51.613
Avellino	141	196	122	177	1.248	1.001	424	3.309
Salerno	130	264	175	248	1.224	1.054	445	3.540
In altre Regioni	5.441	7.974	3.511	2.830	9.062	6.781	3.241	38.840
Piemonte	258	622	269	165	276	157	87	1.834
Valle d'Aosta	58	129	41	14	12	4	4	262
Lombardia	359	930	397	193	476	336	158	2.849
Trentino-Alto Adige	38	67	26	28	97	69	22	347
Bolzano-Bozen	10	36	14	17	55	30	4	166
Trento	28	31	12	11	42	39	18	181
Veneto	67	138	83	72	328	339	159	1.186
Friuli-Venezia Giulia	68	199	109	89	189	212	150	1.016
Liguria	182	772	456	182	213	163	71	2.039
Emilia-Romagna	125	181	106	110	273	251	145	1.191
Toscana	132	234	126	132	346	233	97	1.300
Umbria	8	23	27	36	116	104	34	348
Marche	21	33	18	25	120	128	52	397
Lazio	3.506	3.459	1.171	831	2.003	1.674	793	13.437
Abruzzi	84	122	65	87	427	316	141	1.242
Molise	184	366	164	199	625	508	273	2.319
Puglia	128	275	162	217	1.230	730	362	3.104
Basilicata	22	64	39	70	365	277	108	945
Calabria	38	96	81	109	693	499	245	1.761
Sicilia	121	191	121	194	965	617	292	2.501
Sardegna	42	73	50	77	308	164	48	762
ITALIA	76.778	114.187	75.418	72.716	188.446	147.014	69.870	744.429
ESTERO	999	4.209	2.332	1.158	1.065	669	767	11.199
TOTALE	77.777	118.396	77.750	73.874	189.511	147.683	70.637	755.628
B — MASCHI								
Nello stesso Comune di residenza	17.261	34.398	28.012	27.464	63.068	48.916	22.876	241.995
In altro Comune della stessa Provincia	15.935	15.269	6.176	5.129	18.099	13.459	4.792	78.859
In altra Provincia della stessa Regione	4.218	5.645	2.896	2.284	8.389	5.641	1.852	30.925
Benevento	232	212	125	165	966	841	331	2.872
Napoli	3.838	5.198	2.628	1.935	6.286	3.881	1.161	24.927
Avellino	71	104	55	70	572	441	172	1.485
Salerno	77	131	88	114	565	478	188	1.641
In altre Regioni	2.770	4.061	1.716	1.255	3.856	2.840	1.209	17.707
Piemonte	135	332	132	71	109	67	32	878
Valle d'Aosta	25	73	20	6	1	1	1	127
Lombardia	181	449	195	91	178	124	44	1.262
Trentino-Alto Adige	21	33	13	6	42	30	8	153
Bolzano-Bozen	3	13	8	4	23	14	2	67
Trento	18	20	5	2	19	16	6	86
Veneto	32	56	43	34	122	138	46	471
Friuli-Venezia Giulia	42	97	56	45	92	80	39	451
Liguria	97	378	229	85	70	57	30	946
Emilia-Romagna	68	89	56	52	128	93	55	541
Toscana	71	122	60	56	168	90	30	597
Umbria	5	10	11	22	61	46	16	171
Marche	13	15	8	16	50	60	16	178
Lazio	1.784	1.772	564	378	817	644	284	6.243
Abruzzi	40	66	38	32	186	133	51	546
Molise	85	179	77	84	255	196	95	971
Puglia	65	151	80	91	540	342	146	1.415
Basilicata	9	27	18	32	163	116	45	410
Calabria	15	58	34	53	309	229	106	804
Sicilia	66	108	60	67	436	329	146	1.212
Sardegna	16	46	22	34	129	65	19	331
ITALIA	40.184	59.373	38.800	36.132	93.412	70.856	30.729	369.486
ESTERO	519	2.168	1.213	561	395	247	268	5.371
TOTALE	40.703	61.541	40.013	36.693	93.807	71.103	30.997	374.857

TAV. 4 - Popolazione residente in età da 6 anni in poi per grado di istruzione, sesso, classe di età, condizione professionale o non professionale

CLASSI DI ETÀ (anni) — CONDIZIONE	GRADO DI ISTRUZIONE											
	LAUREATI		DIPLOMATI		FORNITI DI LICENZA DI SCUOLA MEDIA INFERIORE		FORNITI DI LICENZA DI SCUOLA ELEMENTARE		ALFABETI PRIVI DI TITOLO DI STUDIO		ANALFABETI	
	MF	M	MF	M	MF	M	MF	M	MF	M	MF	M
TOTALE	15.396	8.944	61.659	32.095	149.298	87.176	255.951	125.039	149.114	66.558	46.433	14.342
6 - 10	—	—	—	—	—	—	9.480	4.870	62.618	32.501	548	299
11 - 14	—	—	—	—	12.904	6.438	44.973	23.693	2.860	1.553	377	200
15 - 19	—	—	5.965	2.399	49.564	26.593	18.252	8.797	2.395	1.183	314	123
20 - 24	475	168	18.465	9.248	23.029	12.964	14.933	6.090	2.494	1.020	374	108
25 - 44	10.717	5.626	27.906	15.411	44.856	29.130	81.894	35.999	18.554	6.131	5.584	1.510
45 - 54	1.954	1.384	4.561	2.413	9.298	6.266	38.332	20.785	18.782	6.696	10.837	3.369
55 - 64	1.490	1.145	3.122	1.808	5.437	3.586	26.349	14.019	17.081	6.391	10.440	3.241
65 e più	760	621	1.640	816	4.210	2.199	21.738	10.786	24.330	11.083	17.959	5.492
CONDIZIONE PROFESSIONALE	12.319	7.468	28.979	17.887	54.399	41.772	87.703	59.535	24.293	13.667	7.747	4.048
<i>-di cui disoccupati</i>	<i>282</i>	<i>80</i>	<i>1.126</i>	<i>526</i>	<i>4.519</i>	<i>2.954</i>	<i>10.588</i>	<i>6.579</i>	<i>4.283</i>	<i>2.091</i>	<i>1.731</i>	<i>855</i>
Imprenditori, liberi professionisti	1.626	1.475	1.000	915	911	759	1.292	877	143	69	—	—
Lavoratori in proprio	272	183	1.228	869	6.156	4.834	18.764	12.025	6.637	3.225	1.775	692
Coadiuvanti	27	16	158	105	792	476	1.440	462	534	73	112	14
Dirigenti e impiegati	9.968	5.514	21.682	12.218	12.635	10.054	4.444	3.300	82	63	—	—
Lavoratori dipendenti	426	280	4.911	3.780	33.905	25.649	61.763	42.871	16.897	10.237	5.860	3.342
Agricoltura	166	122	827	528	6.529	3.534	23.596	11.556	13.121	5.159	5.251	2.038
Imprenditori, liberi professionisti	11	11	19	17	29	24	79	55	24	16	—	—
Lavoratori in proprio	64	55	283	199	2.025	1.518	8.722	5.374	4.759	2.152	1.367	486
Coadiuvanti	3	1	23	14	245	128	636	86	373	20	86	3
Dirigenti e impiegati	23	19	142	110	123	89	80	59	3	3	—	—
Lavoratori dipendenti	65	36	360	188	4.107	1.775	14.079	5.982	7.962	2.968	3.798	1.549
Industrie	672	567	5.991	4.725	20.544	16.204	36.267	28.101	7.288	6.233	1.834	1.679
Imprenditori, liberi professionisti	23	23	186	179	265	250	294	267	—	—	—	—
Lavoratori in proprio	10	7	162	141	970	887	2.282	1.989	384	321	39	32
Coadiuvanti	4	2	19	13	84	68	116	78	19	12	—	—
Dirigenti e impiegati	460	408	3.280	2.550	2.061	1.589	861	679	18	13	—	—
Lavoratori dipendenti	175	127	2.344	1.842	17.164	13.410	32.714	25.088	6.867	5.887	1.795	1.647
Altre attività	11.481	6.779	22.161	12.634	27.326	22.034	27.840	19.878	3.884	2.275	662	331
Imprenditori, liberi professionisti	1.592	1.441	795	719	617	485	919	555	119	53	—	—
Lavoratori in proprio	198	121	783	529	3.161	2.429	7.760	4.662	1.494	752	369	174
Coadiuvanti	20	13	116	78	463	280	688	298	142	41	26	11
Dirigenti e impiegati	9.485	5.087	18.260	9.558	10.451	8.376	3.503	2.562	61	47	—	—
Lavoratori dipendenti	186	117	2.207	1.750	12.634	10.464	14.970	11.801	2.068	1.382	267	146
CONDIZIONE NON PROFESSIONALE	3.077	1.476	32.680	14.208	94.899	45.404	168.248	65.504	124.821	52.891	38.686	10.294
In cerca di prima occupazione	1.640	601	13.575	5.913	33.530	20.271	22.383	13.251	3.323	2.088	189	113
Scolari e studenti	85	48	11.510	6.147	34.019	18.021	55.059	29.156	65.515	34.117	—	—
Casalinghe	315	—	4.431	—	17.669	—	54.426	—	22.329	—	12.755	—
Ritirati dal lavoro	736	573	2.050	1.322	5.278	3.976	27.403	18.040	27.844	14.102	18.858	7.249
Altri	301	254	1.114	826	4.403	3.136	8.977	5.057	5.810	2.584	6.884	2.932

TAV. 5 - Popolazione residente attiva e non attiva per sesso e classe di età, attiva per

RAMI DI ATTIVITÀ ECONOMICA	CLASSI DI											
	Meno di 14		14 - 19		20 - 24		25 - 29		30 - 34		35 - 39	
	MF	M	MF	M	MF	M	MF	M	MF	M	MF	M
CONDIZIONE PROFESSIONALE	—	—	7.832	4.964	18.457	11.146	28.571	17.807	33.591	22.058	28.607	19.743
- di cui disoccupati	—	—	1.339	734	2.907	1.515	3.191	1.718	2.859	1.667	2.520	1.418
Imprenditori, liberi professionisti	—	—	7	6	184	153	777	637	872	752	658	552
Lavoratori in proprio	—	—	250	137	1.398	980	2.589	1.902	3.696	2.520	4.164	2.637
Coadiuvanti	—	—	211	134	288	191	321	180	333	135	323	91
Dirigenti e impiegati	—	—	547	351	3.540	1.875	7.594	4.245	9.852	6.002	7.531	4.967
Lavoratori dipendenti	—	—	6.817	4.336	13.047	7.947	17.290	10.843	18.838	12.649	15.931	11.496
Agricoltura	—	—	1.484	575	3.720	1.162	4.541	1.563	5.032	2.044	5.230	2.178
Imprenditori, liberi professionisti	—	—	—	—	7	7	12	10	14	11	22	16
Lavoratori in proprio	—	—	161	84	456	283	884	552	1.388	788	1.670	879
Coadiuvanti	—	—	125	68	114	56	123	51	132	26	130	8
Dirigenti e impiegati	—	—	5	2	30	20	57	35	55	39	32	29
Lavoratori dipendenti	—	—	1.193	421	3.113	796	3.465	915	3.443	1.180	3.376	1.246
Energia, gas e acqua	—	—	50	42	126	107	250	207	274	245	271	247
Imprenditori, liberi professionisti	—	—	—	—	—	—	—	—	—	—	—	—
Lavoratori in proprio	—	—	—	—	—	—	—	—	—	—	—	—
Coadiuvanti	—	—	—	—	—	—	—	—	—	—	—	—
Dirigenti e impiegati	—	—	6	3	25	9	69	40	88	71	98	82
Lavoratori dipendenti	—	—	44	39	101	98	181	167	186	174	173	165
Ind. estratt., trasf. min., chim.	—	—	157	121	476	377	984	838	1.234	1.107	1.235	1.119
Imprenditori, liberi professionisti	—	—	—	—	—	—	1	1	2	2	5	4
Lavoratori in proprio	—	—	—	—	8	6	25	23	24	20	24	18
Coadiuvanti	—	—	3	2	5	4	—	—	1	1	2	1
Dirigenti e impiegati	—	—	9	4	64	27	152	104	208	176	197	170
Lavoratori dipendenti	—	—	145	115	399	340	806	710	999	908	1.007	926
Ind. lavoraz. metalli, mecc. prec.	—	—	606	468	1.728	1.152	4.202	2.285	5.893	3.427	3.818	2.720
Imprenditori, liberi professionisti	—	—	—	—	2	2	6	4	3	3	6	5
Lavoratori in proprio	—	—	4	3	56	53	118	115	132	127	134	129
Coadiuvanti	—	—	1	1	3	3	7	6	11	7	1	1
Dirigenti e impiegati	—	—	8	5	120	65	378	228	735	528	519	430
Lavoratori dipendenti	—	—	593	459	1.547	1.029	3.693	1.932	5.012	2.762	3.158	2.155
Ind. alim., tess., pelli, legno	—	—	1.468	582	2.225	992	2.384	1.364	2.233	1.526	2.018	1.508
Imprenditori, liberi professionisti	—	—	—	—	8	5	6	4	14	9	19	14
Lavoratori in proprio	—	—	12	7	76	51	130	105	209	163	208	170
Coadiuvanti	—	—	14	12	25	17	16	13	12	5	11	4
Dirigenti e impiegati	—	—	48	24	165	74	335	216	314	241	269	209
Lavoratori dipendenti	—	—	1.394	539	1.951	845	1.897	1.026	1.684	1.108	1.511	1.111
Ind. costr., install. impianti	—	—	1.594	1.504	2.492	2.316	3.016	2.829	3.404	3.245	3.142	3.022
Imprenditori, liberi professionisti	—	—	3	3	38	34	67	65	86	85	97	95
Lavoratori in proprio	—	—	15	15	84	83	157	153	261	253	247	240
Coadiuvanti	—	—	19	19	6	6	11	10	5	5	3	3
Dirigenti e impiegati	—	—	4	3	67	45	164	136	184	164	139	128
Lavoratori dipendenti	—	—	1.553	1.464	2.297	2.148	2.617	2.465	2.868	2.738	2.656	2.556
Commercio, pubbl. esercizi	—	—	1.192	845	2.319	1.568	3.070	2.262	3.409	2.485	3.255	2.219
Imprenditori, liberi professionisti	—	—	3	2	70	51	155	126	239	180	239	164
Lavoratori in proprio	—	—	41	25	532	397	1.001	758	1.372	933	1.557	948
Coadiuvanti	—	—	37	25	115	90	152	91	153	82	159	69
Dirigenti e impiegati	—	—	53	28	357	169	530	329	533	393	389	286
Lavoratori dipendenti	—	—	1.058	765	1.245	861	1.232	958	1.112	897	911	752
Trasporti e comunicazioni	—	—	123	88	615	518	1.344	1.100	1.973	1.665	1.790	1.594
Imprenditori, liberi professionisti	—	—	—	—	2	2	3	1	5	3	2	2
Lavoratori in proprio	—	—	1	1	30	27	76	73	100	95	125	118
Coadiuvanti	—	—	—	—	10	10	5	5	10	6	7	3
Dirigenti e impiegati	—	—	9	6	142	93	378	277	680	538	619	526
Lavoratori dipendenti	—	—	113	81	431	386	882	744	1.178	1.023	1.037	945
Credito, assic.; serv. imprese	—	—	51	20	389	228	797	595	949	800	685	603
Imprenditori, liberi professionisti	—	—	—	—	42	39	237	211	286	264	194	185
Lavoratori in proprio	—	—	—	—	3	2	4	3	5	3	15	12
Coadiuvanti	—	—	7	5	7	5	1	1	3	—	5	—
Dirigenti e impiegati	—	—	33	11	279	139	484	322	573	460	407	358
Lavoratori dipendenti	—	—	11	4	58	43	71	58	82	73	64	48
Pubblica amm.ne; servizi	—	—	1.107	719	4.367	2.726	7.983	4.764	9.190	5.514	7.163	4.533
Imprenditori, liberi professionisti	—	—	1	1	15	13	290	215	223	195	74	67
Lavoratori in proprio	—	—	16	2	153	78	194	120	205	138	184	123
Coadiuvanti	—	—	5	2	3	—	6	3	6	3	5	2
Dirigenti e impiegati	—	—	372	265	2.291	1.234	5.047	2.558	6.482	3.392	4.862	2.749
Lavoratori dipendenti	—	—	713	449	1.905	1.401	2.446	1.868	2.274	1.786	2.038	1.592
In cerca di prima occupazione	—	—	33.990	19.201	22.534	12.452	9.847	5.607	4.206	2.451	2.044	1.208
TOTALE POP. ATTIVA	—	—	41.822	24.165	40.991	23.598	38.418	23.414	37.797	24.509	30.651	20.951
Scolari e studenti	119.770	62.213	38.442	20.723	8.110	4.396	1.702	1.076	243	144	86	41
Casalinghe	—	—	8.626	—	8.641	—	10.113	—	11.648	—	11.137	—
Ritirati dal lavoro	—	—	168	91	98	45	110	46	234	114	393	224
Altri	76.403	40.031	2.796	2.129	1.930	1.559	991	585	906	476	1.309	742
TOTALE POP. NON ATTIVA	196.173	102.244	50.032	22.943	18.779	6.000	12.916	1.707	13.031	734	12.925	1.007

ramo di attività economica e posizione nella professione; non attiva per condizione non professionale

ETÀ (anni)

40 - 44		45 - 49		50 - 54		55 - 59		60 - 64		65 - 69		70 e più	
MF	M	MF	M	MF	M	MF	M	MF	M	MF	M	MF	M
28.026	19.233	25.716	17.820	23.210	16.165	15.406	11.144	4.153	3.071	1.148	776	723	450
2.615	1.459	2.874	1.674	2.631	1.656	1.398	1.079	189	160	6	5	—	—
637	493	553	445	492	389	415	345	179	156	110	92	88	75
5.005	3.045	5.356	3.125	5.719	3.329	4.324	2.545	1.419	1.005	542	371	370	232
404	98	448	117	381	89	261	80	68	22	12	6	13	3
6.654	4.472	4.590	3.254	3.902	2.778	3.202	2.266	1.091	757	229	133	79	49
15.326	11.125	14.769	10.879	12.716	9.580	7.204	5.908	1.396	1.131	255	174	173	91
6.707	3.017	7.877	3.809	8.153	4.254	5.180	3.193	1.131	836	267	194	168	112
25	17	25	20	24	17	23	17	2	2	4	3	4	3
2.380	1.277	2.941	1.557	3.475	1.908	2.756	1.618	772	589	206	155	131	94
189	8	211	12	190	14	118	8	25	—	6	1	3	—
41	32	50	41	54	39	38	34	9	9	—	—	—	—
4.072	1.683	4.650	2.179	4.410	2.276	2.245	1.516	323	236	51	35	30	15
237	226	191	175	143	137	89	88	16	16	1	1	—	—
—	—	—	—	—	—	—	—	—	—	—	—	—	—
—	—	—	—	—	—	—	—	—	—	—	—	—	—
—	—	—	—	—	—	—	—	—	—	—	—	—	—
83	78	59	53	43	41	32	32	5	5	—	—	—	—
154	148	132	122	100	96	57	56	11	11	1	1	—	—
1.208	1.108	1.142	1.084	925	891	488	474	41	36	9	9	6	6
5	5	6	5	1	1	3	3	—	—	—	—	1	1
30	26	29	27	23	19	13	13	4	3	3	3	1	1
1	1	—	—	4	—	2	1	—	—	—	—	—	—
182	153	143	126	110	106	51	48	8	8	3	3	—	—
990	923	964	926	787	763	419	409	29	25	3	3	4	4
2.531	1.977	1.677	1.389	1.168	1.037	644	588	133	112	28	20	19	8
9	9	2	2	2	2	1	1	—	—	1	1	—	—
86	76	69	65	55	52	48	47	10	9	3	3	2	2
—	—	1	—	1	1	—	—	1	1	—	—	—	—
323	281	150	135	91	84	52	43	13	11	1	1	—	—
2.113	1.611	1.455	1.187	1.019	898	543	497	109	91	23	15	17	6
1.939	1.423	1.791	1.349	1.416	1.089	862	670	212	169	55	41	39	26
17	13	16	11	16	11	17	15	2	2	—	—	5	5
233	184	248	199	203	151	147	94	58	44	23	18	7	5
18	10	24	15	10	5	8	4	4	3	—	—	—	—
235	195	191	169	159	141	83	71	30	22	4	2	1	1
1.436	1.021	1.312	955	1.028	781	607	486	118	98	28	21	26	15
3.006	2.912	2.982	2.901	2.460	2.406	1.524	1.481	265	246	38	34	31	30
95	95	86	85	63	62	35	34	10	10	5	4	7	7
230	224	168	158	129	123	76	73	19	18	3	3	3	3
3	3	6	5	2	1	—	—	1	1	—	—	—	—
95	86	73	69	49	47	35	35	8	8	2	2	1	1
2.583	2.504	2.649	2.584	2.217	2.173	1.378	1.339	227	209	28	25	20	19
3.355	2.150	2.995	1.866	2.695	1.650	1.892	1.117	723	458	374	233	289	160
294	176	243	161	208	128	159	103	75	58	40	26	31	20
1.749	999	1.691	934	1.646	912	1.164	601	512	302	290	176	218	120
172	66	190	77	164	61	123	59	30	15	6	5	10	3
358	267	235	183	201	157	147	113	29	22	10	8	8	7
782	642	636	511	476	392	299	241	77	61	28	18	22	10
1.678	1.523	1.312	1.196	1.064	985	763	700	143	109	15	15	18	14
5	3	6	4	2	2	—	—	4	2	3	3	3	3
149	143	110	104	93	88	54	47	11	9	4	4	—	—
5	4	8	5	5	3	5	5	5	2	—	—	—	—
562	484	392	347	336	301	300	266	47	34	1	1	6	5
957	889	796	736	628	591	404	382	76	62	7	7	9	6
495	439	394	361	326	280	247	229	95	91	31	29	18	17
141	134	119	113	101	96	102	99	51	50	25	25	12	12
10	5	14	13	6	4	10	7	2	2	—	—	3	2
1	—	4	1	1	1	4	2	—	—	—	—	—	—
270	242	186	169	140	114	88	80	24	22	5	3	3	3
73	58	71	65	78	65	43	41	18	17	1	1	—	—
6.870	4.458	5.355	3.690	4.860	3.436	3.717	2.604	1.394	998	330	200	135	77
46	41	50	44	75	70	75	73	35	32	32	30	25	24
138	111	86	68	89	72	56	45	31	29	10	9	5	5
15	6	4	2	4	1	1	1	2	—	—	—	—	—
4.505	2.654	3.111	1.962	2.719	1.748	2.376	1.544	918	616	203	113	60	32
2.166	1.646	2.104	1.614	1.973	1.545	1.209	941	408	321	85	48	45	16
1.433	894	355	242	131	103	94	74	6	5	—	—	—	—
29.459	20.127	26.071	18.062	23.341	16.268	15.500	11.218	4.159	3.076	1.148	776	723	450
86	39	9	4	—	—	—	—	—	—	—	—	—	—
11.853	—	11.478	—	10.979	—	9.478	—	5.813	—	5.028	—	7.131	—
768	435	2.553	1.486	5.070	2.762	10.779	5.714	13.011	7.541	17.589	10.219	31.396	16.585
1.607	884	1.823	991	2.440	1.340	3.030	1.572	2.149	1.069	2.498	1.096	5.124	1.871
14.314	1.358	15.863	2.481	18.489	4.102	23.287	7.286	20.973	8.610	25.115	11.315	43.651	18.456

TAV. 6 - Popolazione residente attiva e non attiva per sesso e stato civile; attiva per ramo di

RAMI DI ATTIVITÀ ECONOMICA POSIZIONE NELLA PROFESSIONE	MASCHI					TOTALE
	CELIBI	CONIUGATI	VEDOVI	SEPARATI LEGALMENTE	DIVORZIATI	
CONDIZIONE PROFESSIONALE	24.233	118.265	1.138	569	172	144.377
- di cui disoccupati	2.849	10.002	122	85	27	13.085
Imprenditori, liberi professionisti	633	3.398	33	25	6	4.095
Lavoratori in proprio	2.305	19.086	338	81	18	21.828
Coadiuvanti	431	709	3	3	—	1.146
Dirigenti e impiegati	5.451	25.338	158	159	43	31.149
Lavoratori dipendenti	15.413	69.734	606	301	105	86.159
Agricoltura, caccia, foreste, pesca	2.899	19.628	329	55	26	22.937
Imprenditori, liberi professionisti	20	100	—	2	1	123
Lavoratori in proprio	1.028	8.563	167	21	5	9.784
Coadiuvanti	176	75	1	—	—	252
Dirigenti e impiegati	42	237	1	—	—	280
Lavoratori dipendenti	1.633	10.653	160	32	20	12.498
Energia, gas e acqua	209	1.268	5	9	—	1.491
Imprenditori, liberi professionisti	—	—	—	—	—	—
Lavoratori in proprio	—	—	—	—	—	—
Coadiuvanti	—	—	—	—	—	—
Dirigenti e impiegati	38	368	3	5	—	414
Lavoratori dipendenti	171	900	2	4	—	1.077
Industrie estrattive, trasformazione minerali, chimiche	750	6.352	39	25	4	7.170
Imprenditori, liberi professionisti	—	21	1	—	—	22
Lavoratori in proprio	13	142	3	1	—	159
Coadiuvanti	6	6	—	—	—	12
Dirigenti e impiegati	91	825	3	4	2	925
Lavoratori dipendenti	640	5.358	32	20	2	6.052
Industrie lavorazione metalli, meccanica precisione	2.416	12.627	59	62	19	15.183
Imprenditori, liberi professionisti	1	28	—	—	—	29
Lavoratori in proprio	95	583	1	2	—	681
Coadiuvanti	5	15	—	—	—	20
Dirigenti e impiegati	183	1.615	3	8	2	1.811
Lavoratori dipendenti	2.132	10.386	55	52	17	12.642
Industrie alimentari, tessili, pelli, legno, altre	1.957	8.651	74	43	14	10.739
Imprenditori, liberi professionisti	8	79	1	1	—	89
Lavoratori in proprio	101	1.068	14	8	—	1.191
Coadiuvanti	31	56	—	1	—	88
Dirigenti e impiegati	196	1.154	4	10	1	1.365
Lavoratori dipendenti	1.621	6.294	55	23	13	8.006
Industria costruzioni, installazioni impianti edilizia	4.414	18.266	138	81	27	22.926
Imprenditori, liberi professionisti	73	497	3	6	—	579
Lavoratori in proprio	152	1.186	4	2	2	1.346
Coadiuvanti	26	27	—	—	—	53
Dirigenti e impiegati	132	585	1	5	1	724
Lavoratori dipendenti	4.031	15.971	130	68	24	20.224
Commercio, pubblici esercizi; riparazioni di veicoli	3.266	13.446	196	78	27	17.013
Imprenditori, liberi professionisti	111	1.058	19	5	2	1.195
Lavoratori in proprio	733	6.189	136	39	8	7.105
Coadiuvanti	158	481	2	2	—	643
Dirigenti e impiegati	348	1.586	9	13	6	1.962
Lavoratori dipendenti	1.916	4.132	30	19	11	6.108
Trasporti e comunicazioni	1.112	8.301	43	44	7	9.507
Imprenditori, liberi professionisti	5	18	2	—	—	25
Lavoratori in proprio	46	655	2	5	1	709
Coadiuvanti	16	27	—	—	—	43
Dirigenti e impiegati	325	2.526	14	12	1	2.878
Lavoratori dipendenti	720	5.075	25	27	5	5.852
Credito e assicurazione; servizi imprese; noleggio	656	2.985	24	20	7	3.692
Imprenditori, liberi professionisti	219	996	4	7	2	1.228
Lavoratori in proprio	7	43	3	—	—	53
Coadiuvanti	10	5	—	—	—	15
Dirigenti e impiegati	374	1.525	9	10	5	1.923
Lavoratori dipendenti	46	416	8	3	—	473
Pubblica amministrazione; servizi pubblici e privati	6.554	26.741	231	152	41	33.719
Imprenditori, liberi professionisti	196	601	3	4	1	805
Lavoratori in proprio	130	657	8	3	2	800
Coadiuvanti	3	17	—	—	—	20
Dirigenti e impiegati	3.722	14.917	111	92	25	18.867
Lavoratori dipendenti	2.503	10.549	109	53	13	13.227
In cerca di prima occupazione	34.994	7.093	42	77	31	42.237
TOTALE POPOLAZIONE ATTIVA	59.227	125.358	1.180	646	203	186.614
Scolari e studenti	88.376	225	8	27	—	88.636
Casalinghe	—	—	—	—	—	—
Ritirati dal lavoro	2.453	35.765	6.784	181	79	45.262
Altri	45.916	7.268	1.066	69	26	54.345
TOTALE POPOLAZIONE NON ATTIVA	136.745	43.258	7.858	277	105	188.243

attività economica e posizione nella professione; non attiva per condizione non professionale

FEMMINE						MASCHI E FEMMINE					
NUBILI	CONIUGATE	VEDOVE	SEPARATE LEGALMENTE	DIVORZiate	TOTALE	CELIBI E NUBILI	CONIUGATI	VEDOVI	SEPARATI LEGALMENTE	DIVORZIATI	TOTALE
15.516	52.507	2.383	433	224	71.063	39.749	170.772	3.521	1.002	396	215.440
1.892	7.255	197	69	31	9.444	4.741	17.257	319	154	58	22.529
140	672	52	7	6	877	773	4.070	85	32	12	4.972
1.413	10.839	701	34	17	13.004	3.718	29.925	1.039	115	35	34.832
256	1.643	12	5	1	1.917	687	2.352	15	8	1	3.063
4.819	12.227	424	129	63	17.662	10.270	37.565	582	288	106	48.811
8.888	27.126	1.194	258	137	37.603	24.301	96.860	1.800	559	242	123.762
2.878	22.849	686	86	54	26.553	5.777	42.477	1.015	141	80	49.490
4	34	1	—	—	39	24	134	1	2	1	162
715	6.419	284	10	8	7.436	1.743	14.982	451	31	13	17.220
150	958	4	1	1	1.114	326	1.033	5	1	1	1.366
27	61	3	—	—	91	69	298	4	—	—	371
1.982	15.377	394	75	45	17.873	3.615	26.030	554	107	65	30.371
50	104	2	1	—	157	259	1.372	7	10	—	1.648
—	—	—	—	—	—	—	—	—	—	—	—
—	—	—	—	—	—	—	—	—	—	—	—
34	60	—	—	—	94	72	428	3	5	—	508
16	44	2	1	—	63	187	944	4	5	—	1.140
236	458	26	7	8	735	986	6.810	65	32	12	7.905
—	1	1	—	—	2	—	22	2	—	—	24
4	21	—	—	—	25	17	163	3	1	—	184
1	5	—	—	—	6	7	11	—	—	—	18
76	117	3	3	3	202	167	942	6	7	5	1.127
155	314	22	4	5	500	795	5.672	54	24	7	6.552
1.648	5.390	139	53	34	7.264	4.064	18.017	198	115	53	22.447
—	3	—	—	—	3	1	31	—	—	—	32
5	30	—	1	—	36	100	613	1	3	—	717
1	5	—	6	—	6	6	20	—	—	—	26
138	432	4	3	2	579	321	2.047	7	11	4	2.390
1.504	4.920	135	49	32	6.640	3.636	15.306	190	101	49	19.282
2.583	3.125	152	31	12	5.903	4.540	11.776	226	74	26	16.642
3	25	3	—	—	31	11	104	4	1	—	120
124	227	10	1	1	363	225	1.295	24	9	1	1.554
15	39	—	—	—	54	46	95	—	1	—	142
174	284	9	2	—	469	370	1.438	13	12	1	1.834
2.267	2.550	130	28	11	4.986	3.888	8.844	185	51	24	12.992
391	607	23	2	5	1.028	4.805	18.873	161	83	32	23.954
5	7	—	—	1	13	78	504	3	6	1	592
6	40	—	—	—	46	158	1.226	4	2	2	1.392
—	3	—	—	—	3	26	30	—	—	—	56
40	54	2	—	1	97	172	639	3	5	2	821
340	503	21	2	3	869	4.371	16.474	151	70	27	21.093
1.761	6.212	510	51	21	8.555	5.027	19.658	706	129	48	25.568
54	461	40	3	3	561	165	1.519	59	8	5	1.756
441	3.809	394	19	5	4.668	1.174	9.998	530	58	13	11.773
76	582	6	4	—	668	234	1.063	8	6	—	1.311
335	524	15	7	7	888	683	2.110	24	20	13	2.850
855	836	55	18	6	1.770	2.771	4.968	85	37	17	7.878
345	926	48	4	8	1.331	1.457	9.227	91	48	15	10.838
—	7	2	—	1	10	5	25	4	—	1	35
5	38	1	—	—	44	51	693	3	5	1	753
—	16	1	—	—	17	16	43	1	—	—	60
151	415	24	1	3	594	476	2.941	38	13	4	3.472
189	450	20	3	4	666	909	5.525	45	30	9	6.518
335	419	20	8	3	785	991	3.404	44	28	10	4.477
23	55	2	2	—	82	242	1.051	6	9	2	1.310
2	16	1	—	—	19	9	59	4	—	—	72
6	12	—	—	—	18	16	17	—	—	—	33
267	289	7	4	2	569	641	1.814	16	14	7	2.492
37	47	10	2	1	97	83	463	18	5	1	570
5.289	12.417	777	190	79	18.752	11.843	39.158	1.008	342	120	52.471
51	79	3	2	1	136	247	680	6	6	2	941
111	239	11	3	3	367	241	896	19	6	5	1.167
7	23	1	—	—	31	10	40	1	—	—	51
3.577	9.991	357	109	45	14.079	7.299	24.908	468	201	70	32.946
1.543	2.085	405	76	30	4.139	4.046	12.634	514	129	43	17.366
25.774	6.361	127	112	29	32.403	60.768	13.454	169	189	60	74.640
41.290	58.868	2.510	545	253	103.466	100.517	184.226	3.690	1.191	456	290.080
79.234	542	16	16	4	79.812	167.610	767	24	43	4	168.448
14.796	87.222	9.422	311	174	111.925	14.796	87.222	9.422	311	174	111.925
4.655	19.126	12.899	144	83	36.907	7.108	54.891	19.683	325	162	82.169
39.966	5.176	3.441	51	27	48.661	85.882	12.444	4.507	120	53	103.006
138.651	112.066	25.778	522	288	277.305	275.396	155.324	33.636	799	393	465.548

TAV. 7 - Popolazione residente attiva in condizione professionale per

N. CLASSIFICAZIONE	RAMI E CLASSI DI ATTIVITÀ ECONOMICA	POSIZIONE			
		IMPRENDITORI E LIBERI PROFESSIONISTI		LAVORATORI IN PROPRIO	
		MF	M	MF	M
0	Agricoltura, caccia, foreste, pesca	162	123	17.220	9.784
01	Agricoltura e caccia	160	121	16.658	9.422
02	Foreste	—	—	47	41
03	Pesca	—	—	48	46
04	Attività connesse con agricoltura	2	2	467	275
1	Energia, gas e acqua	—	—	—	—
1A	Estrazione di combustibili - Industria petrolifera	—	—	—	—
11	Industria dell'estrazione e agglomerazione di combustibili solidi	—	—	—	—
12	Cokerie	—	—	—	—
13	Industria dell'estrazione di petrolio e gas naturali	—	—	—	—
14	Industria petrolifera	—	—	—	—
15	Industria dei combustibili nucleari	—	—	—	—
1B	Energia elettrica, gas e acqua	—	—	—	—
16	Industria produzione e distribuzione di energia elettrica e gas	—	—	—	—
17	Industria raccolta, depurazione e distribuzione di acqua	—	—	—	—
2	Industrie estrattive, manifatturiere per trasformazione minerali, chimiche	24	22	184	159
21	Industria dell'estrazione di minerali metalliferi	4	4	1	1
22	Industria della produzione e prima trasformazione dei metalli	—	—	7	6
23	Industria estrazione di minerali non metalliferi; torbiere	11	10	13	11
24	Industria della lavorazione di minerali non metalliferi	8	8	150	129
25	Industrie chimiche	1	—	13	12
26	Industria della produzione di fibre artificiali e sintetiche	—	—	—	—
3	Industrie manifatturiere per lavorazione metalli; meccanica di precisione	32	29	717	681
31	Industria della costruzione di prodotti in metallo	14	14	476	461
32	Industria costruzione e installazione di macchine e di materiale meccanico	9	7	53	47
33	Industria della costruzione, installazione e riparazione di macchine	—	—	5	5
34	Industria costruzione e installazione di impianti e riparazione di materiale elettrico	9	8	133	128
35	Industria costruzione e montaggio di autoveicoli	—	—	13	12
36	Industria della costruzione di altri mezzi di trasporto	—	—	16	13
37	Industria della costruzione di strumenti di precisione	—	—	21	15
4	Industrie manifatturiere alimentari, tessili, abbigliamento, mobili, altre	120	89	1.554	1.191
41	Industrie alimentari	10	7	199	143
42	Industrie dello zucchero, delle bevande e del tabacco	8	5	26	20
43	Industrie tessili	12	10	83	19
44	Industrie delle pelli e del cuoio	—	—	12	7
45	Industrie delle calzature, di abbigliamento e affini	40	31	445	274
46	Industrie del legno e del mobile in legno	28	18	605	581
47	Industrie della carta; stampa ed editoria	20	16	59	50
48	Industrie della gomma e manufatti di materie plastiche	2	2	62	58
49	Industrie manifatturiere diverse	—	—	63	39
5	Industrie costruzioni e installazioni impianti per edilizia	592	579	1.392	1.346
50	Edilizia e genio civile	592	579	1.392	1.346
6	Commercio, pubblici esercizi; riparazioni di veicoli	1.756	1.195	11.773	7.105
6A	Commercio, pubblici esercizi e alberghi	1.756	1.195	10.838	6.204
61	Commercio all'ingrosso	332	269	812	554
62	Commercio all'ingrosso di materiali da recupero	4	4	7	4
63	Intermediari del commercio	229	210	102	82
64	Commercio al minuto alimentari, abbigliamento; farmacie	774	435	7.360	4.029
65	Commercio al minuto veicoli, carburanti, libri, articoli vari	209	141	1.427	932
66	Pubblici esercizi ed esercizi alberghieri	208	136	1.130	603
6B	Riparazioni di beni di consumo e di veicoli	—	—	935	901
67	Riparazioni di beni di consumo e di veicoli	—	—	935	901
7	Trasporti e comunicazioni	35	25	753	709
71	Ferrovie	—	—	1	1
72	Altri trasporti terrestri	18	15	639	610
73	Trasporti fluviali, lacuali e lagunari	—	—	1	—
74	Trasporti marittimi e cabotaggio	—	—	—	—
75	Trasporti aerei	—	—	1	1
76	Attività connesse ai trasporti	10	7	67	64
77	Agenzie di viaggio, intermediari dei trasporti, magazzini	5	3	42	31
79	Comunicazioni	2	—	2	2
8	Credito e assicurazione; servizi alle imprese; noleggio	1.310	1.228	72	53
8A	Credito e assicurazione	60	53	6	3
81	Istituti di credito	7	5	—	—
82	Assicurazione	53	48	6	3
8B	Servizi prestati alle imprese; noleggio	1.250	1.175	66	50
83	Ausiliari finanziari; servizi alle imprese	1.244	1.172	46	33
84	Noleggio di beni mobili	6	3	20	17
9	Pubblica amministrazione; servizi pubblici e privati	941	805	1.167	800
9A	Pubblica amministrazione	—	—	—	—
91	Pubblica amministrazione, difesa, sicurezza sociale	—	—	—	—
9B	Servizi pubblici e privati	941	805	1.167	800
92	Servizi di igiene, amministrazione di cimiteri	3	1	8	8
93	Istruzione	10	9	9	6
94	Ricerca e sviluppo	2	1	—	—
95	Sanità e servizi veterinari	815	706	35	28
96	Altri servizi sociali	5	2	—	—
97	Servizi ricreativi e culturali	35	30	57	36
98	Servizi personali	71	56	1.058	722
99	Rappresentanze diplomatiche, organizzazioni internazionali, forze armate alleate	—	—	—	—
TOTALE		4.972	4.095	34.832	21.828

Sesso, posizione nella professione, ramo e classe di attività economica

NELLA PROFESSIONE								N. CLASSIFI- CAZIONE
COADIUVANTI		DIRIGENTI E IMPIEGATI		LAVORATORI DIPENDENTI		TOTALE		
MF	M	MF	M	MF	M	MF	M	
1.366	252	371	280	30.371	12.498	49.490	22.937	0
1.322	234	182	127	28.596	11.373	46.918	21.277	01
6	4	10	9	525	416	588	470	02
4	3	2	1	184	116	238	166	03
34	11	177	143	1.066	593	1.746	1.024	04
—	—	508	414	1.140	1.077	1.648	1.491	1
—	—	70	62	268	232	338	294	1A
—	—	6	5	21	18	27	23	11
—	—	13	13	53	52	66	65	12
—	—	9	7	65	57	74	64	13
—	—	31	27	107	86	138	113	14
—	—	11	10	22	19	33	29	15
—	—	438	352	872	845	1.310	1.197	1B
—	—	404	319	711	688	1.115	1.007	16
—	—	34	33	161	157	195	190	17
18	12	1.127	925	6.552	6.052	7.905	7.170	2
—	—	11	9	240	224	256	238	21
1	1	62	52	467	441	537	500	22
—	—	62	47	738	708	824	776	23
12	8	340	294	3.151	3.001	3.661	3.440	24
5	3	645	517	1.930	1.655	2.594	2.187	25
—	—	7	6	26	23	33	29	26
26	20	2.390	1.811	19.282	12.642	22.447	15.183	3
16	13	278	239	3.423	3.050	4.207	3.777	31
—	—	194	154	1.983	1.613	2.239	1.821	32
1	—	134	105	566	516	706	626	33
7	6	1.324	924	10.601	5.076	12.074	6.142	34
—	—	294	242	830	770	1.137	1.024	35
1	1	128	118	859	772	1.004	904	36
1	—	38	29	1.020	845	1.080	889	37
142	88	1.834	1.365	12.992	8.006	16.642	10.739	4
57	35	391	272	1.096	893	1.753	1.350	41
3	3	354	284	2.120	1.017	2.511	1.329	42
4	1	381	279	2.379	1.188	2.859	1.497	43
2	1	22	17	203	134	239	159	44
34	15	205	138	4.006	1.953	4.730	2.411	45
23	20	149	112	1.986	1.823	2.791	2.554	46
10	5	141	109	545	431	775	611	47
6	5	86	73	476	422	632	560	48
3	3	105	81	181	145	352	268	49
56	53	821	724	21.093	20.224	23.954	22.926	5
56	53	821	724	21.093	20.224	23.954	22.926	50
1.311	643	2.850	1.962	7.878	6.108	25.568	17.013	6
1.285	620	2.780	1.900	5.351	3.795	22.010	13.714	6A
112	55	854	657	1.372	1.060	3.482	2.595	61
1	1	14	10	30	26	56	45	62
12	6	169	145	15	13	527	456	63
822	395	878	505	1.795	1.099	11.629	6.463	64
137	66	424	280	520	411	2.717	1.830	65
201	97	441	303	1.619	1.186	3.599	2.325	66
26	23	70	62	2.527	2.313	3.558	3.299	68
26	23	70	62	2.527	2.313	3.558	3.299	67
60	43	3.472	2.878	6.518	5.852	10.838	9.507	7
—	—	991	909	1.468	1.403	2.460	2.313	71
28	28	238	220	2.386	2.328	3.309	3.201	72
—	—	15	12	30	27	46	39	73
—	—	37	30	126	113	163	143	74
—	—	62	55	67	58	130	114	75
3	2	196	186	443	404	719	663	76
6	4	47	30	515	407	615	475	77
23	9	1.886	1.436	1.483	1.112	3.396	2.559	79
33	15	2.492	1.923	570	473	4.477	3.692	8
3	—	1.362	1.094	99	67	1.530	1.217	8A
—	—	1.157	955	81	55	1.245	1.015	81
3	—	205	139	18	12	285	202	82
30	15	1.130	829	471	406	2.947	2.475	8B
29	15	1.112	815	410	361	2.841	2.396	83
1	—	18	14	61	45	106	79	84
51	20	32.946	18.867	17.366	13.227	52.471	33.719	9
—	—	11.965	9.683	8.902	8.112	20.867	17.795	9A
—	—	11.965	9.683	8.902	8.112	20.867	17.795	91
51	20	20.981	9.184	8.464	5.115	31.604	15.924	9B
1	—	82	61	657	477	751	547	92
3	3	16.068	5.905	2.695	1.808	18.785	7.731	93
—	—	87	68	23	15	112	84	94
4	2	3.207	2.035	2.475	1.422	6.536	4.193	95
—	—	782	570	305	185	1.092	757	96
1	1	689	504	243	203	1.025	774	97
42	14	41	24	2.043	985	3.255	1.801	98
—	—	25	17	23	20	48	37	99
3.063	1.146	48.811	31.149	123.762	86.159	215.440	144.377	

TAV. 8 - Popolazione residente attiva in condizione professionale per sesso e professione

N. CLASSIFICAZIONE	PROFESSIONI	MF	M	N. CLASSIFICAZIONE	PROFESSIONI	MF	M
1	Professioni liberali, tecniche, scientifiche, e assimilate	24.897	12.896	1.74	Altri ingegneri	225	219
1.1	Professori, insegnanti, e assimilati	14.455	4.903	1.75	Architetti	80	71
1.11	Professori universitari e assimilati	142	86	1.76	Geometri e periti edili	793	779
1.12	Professori di scuola secondaria superiore e assimilati	2.735	1.403	1.77	Periti industriali, periti chimici, e assimilati	280	263
1.13	Professori di scuola media e assimilati	3.850	1.568	1.78	Disegnatori tecnici e cartografi	163	157
1.14	Insegnanti di scuola elementare e assimilati	6.675	1.254	1.79	Tecnici di impianti nucleari	20	19
1.15	Presidi, capi di istituti di istruzione, direttori didattici	179	145	1.8	Matematici, statistici, economisti e commercialisti	225	174
1.16	Insegnanti non altrove classificati	866	443	1.81	Matematici, statistici, economisti, sociologi	18	12
1.17	Cultori di discipline non altrove classificati	8	4	1.82	Commercialisti e assimilati	207	162
1.2	Scrittori, giornalisti, artisti, e assimilati	678	502	1.9	Impiegati tecnici	1.723	1.522
1.21	Scrittori, giornalisti e pubblicisti	61	49	1.91	Tecnici con mansioni direttive e di concetto (escluse le professioni agricole)	763	699
1.22	Pittori, scultori, e assimilati	48	38	1.92	Tecnici con mansioni esecutive (escluse le professioni agricole)	960	823
1.23	Registi, direttori artistici, coreografi e tecnici dello spettacolo	10	5	2	Professioni amministrative e assimilate	32.651	26.259
1.24	Musicisti, orchestrali, artisti lirici, attori	519	375	2.1	Imprenditori e direttori imprese e pubblica amministrazione	1.282	1.138
1.25	Artisti di varietà e assimilati	14	10	2.11	Imprenditori titolari e amministratori delegati di imprese industriali, dei trasporti, del credito e dei servizi	820	757
1.26	Atleti, allenatori, e assimilati	26	25	2.12	Imprenditori titolari e amministratori delegati di imprese commerciali	291	233
1.3	Membri del clero e assimilati	179	171	2.13	Imprenditori titolari e amministratori delegati di pubblici esercizi	41	34
1.31	Arcivescovi, vescovi diocesani e superiori generali	18	10	2.14	Direttori e categorie similari delle industrie, trasporti, credito e servizi	57	50
1.32	Parroci e altri sacerdoti addetti alla cura delle anime	156	156	2.15	Direttori e categorie similari del commercio	18	13
1.33	Ministri di culti non cattolici	5	5	2.16	Direttori e categorie similari dei pubblici esercizi	33	30
1.4	Medici, farmacisti, ostetriche, infermieri e tecnici sanitari	4.965	3.110	2.17	Direttori generali e categorie similari della pubblica amministrazione	22	21
1.41	Medici chirurghi generici	1.440	1.272	2.2	Impiegati amministrativi con mansioni direttive e di concetto	12.673	9.072
1.42	Medici chirurghi specialisti	148	128	2.21	Impiegati amministrativi con mansioni direttive e di concetto	10.236	7.329
1.43	Dentisti	26	23	2.22	Bibliotecari, impiegati di archivio, e assimilati	76	42
1.44	Farmacisti	251	125	2.23	Cancellieri e ufficiali giudiziari	134	103
1.45	Ostetriche	146	—	2.24	Capistazione e assimilati	217	214
1.46	Infermieri e assimilati	2.559	1.411	2.25	Titolari uffici postali, telegrafici, e assimilati	149	101
1.47	Operatori radiografici, ottici, odontotecnici, e assimilati	140	117	2.26	Analisti e programmatori di calcolatori elettronici e di macchine contabili	74	65
1.48	Assistenti, tecnici sanitari, e assimilati	255	34	2.27	Capitreno e assimilati	154	146
1.5	Magistrati, avvocati, notai	657	612	2.28	Cassieri di negozio	75	25
1.51	Magistrati e giuristi	84	73	2.29	Contabili, economisti, cassieri non altrove classificati	1.558	1.047
1.52	Avvocati e procuratori legali	511	482	2.3	Impiegati amministrativi con mansioni esecutive	9.722	7.204
1.53	Notai	62	57	2.31	Dattilografi e stenografi	436	199
1.6	Agronomi, veterinari e biologi	254	208	2.32	Operatori di macchine contabili e calcolatrici	101	66
1.61	Agronomi; periti agrari, forestali, zootecnici; e assimilati	148	126	2.33	Operatori di macchine perforatrici	124	84
1.62	Veterinari	48	46	2.34	Operatori di calcolatori elettronici, di macchine tradizionali, e assimilati	280	213
1.63	Biologi, zoologi, naturalisti	58	36	2.35	Fattorini e biglietta	302	290
1.7	Fisici, chimici, ingegneri, geometri, periti industriali, disegnatori e cartografi	1.761	1.694				
1.71	Fisici, astronomi, geologi	19	14				
1.72	Chimici	39	34				
1.73	Ingegneri edili	142	138				

segue TAV. 8 — Popolazione residente attiva in condizione professionale per sesso e professione

N. CLASSIFICAZIONE	PROFESSIONI	MF	M	N. CLASSIFICAZIONE	PROFESSIONI	MF	M
2.36	Portalettere e fattorini postali	598	518	4.2	Fonditori, laminatori, e assimilati	645	487
2.37	Telefonisti e telegrafisti	356	255	4.21	Fonditori, fornaioli e formatori	528	390
2.38	Pesatori e misuratori	47	14	4.22	Laminatori e trafilatori	78	65
2.39	Impiegati amministrativi non altrove classificati	7.478	5.565	4.23	Galvanoplastieri, cementatori e temperatori	39	32
2.4	Membri dei corpi armati dello stato	2.460	2.460	4.3	Fabbriferrai, tornitori, incisori, orafi, argentieri, e assimilati	11.453	7.929
2.41	Ufficiali	439	439	4.31	Fabbriferrai e fucinatori	998	956
2.42	Sottufficiali	1.826	1.826	4.32	Alesatori, fresatori e tornitori	743	666
2.43	Graduati e militari di carriera	195	195	4.33	Finitori e pulitori di prodotti meccanici	219	208
2.5	Membri dei corpi di polizia e sicurezza interna	6.514	6.385	4.34	Utensilisti ed attrezzisti di officina	74	71
2.51	Ufficiali dei carabinieri, di polizia, della guardia di finanza, dei vigili del fuoco, e assimilati	216	209	4.35	Incisori di metalli, orafi e argentieri	42	31
2.52	Ispettori generali di P. S., questori, commissari di polizia, e assimilati	31	28	4.36	Operai metallurgici non altrove classificati	9.377	5.997
2.53	Sottufficiali dei carabinieri, di polizia, della guardia di finanza, dei vigili del fuoco, e assimilati	1.253	1.233	4.4	Meccanici montatori, riparatori, di precisione, e assimilati	8.196	6.577
2.54	Carabinieri, agenti di polizia, guardie di finanza, vigili del fuoco e assimilati	5.014	4.915	4.41	Meccanici generici e riparatori meccanici	4.227	3.851
3	Professioni inerenti all'agricoltura, alla silvicoltura, all'allevamento del bestiame e alla pesca	49.478	22.529	4.42	Meccanici montatori	3.111	2.009
3.1	Conduttori e direttori di aziende agricole, forestali e zootecniche	18.649	10.075	4.43	Meccanici e riparatori meccanici di protesi	652	551
3.11	Conduttori di aziende ad ordinamento produttivo misto e assimilati	14.115	7.579	4.44	Meccanici di precisione e orologiai	168	134
3.12	Conduttori di aziende ad ordinamento produttivo specializzato e assimilati	4.263	2.299	4.45	Lubrificatori e pulitori	38	32
3.13	Conduttori allevatori e assimilati	235	165	4.5	Carpentieri in ferro, saldatori, e assimilati	2.182	1.968
3.14	Direttori e categorie simili delle aziende agricole, forestali e zootecniche	36	32	4.51	Carpentieri in ferro	375	361
3.2	Lavoratori agricoli, conducenti di macchine agricole, pastori, e assimilati	30.279	12.000	4.52	Saldatori	1.067	927
3.21	Lavoratori agricoli generici	29.364	11.301	4.53	Lamieristi e ramai	740	680
3.22	Lavoratori agricoli specializzati	613	423	4.6	Frantumatori, cementieri e operai addetti alla lavorazione dei minerali non metalliferi	1.643	1.514
3.23	Conducenti di macchine agricole	101	99	4.61	Frantumatori, cementieri, e assimilati	190	182
3.24	Pastori e guardiani di animali	201	177	4.62	Tagliatori, levigatori, modellatori, di pietre, e assimilati	328	315
3.3	Lavoratori forestali e carbonai	430	350	4.63	Vetrai	286	246
3.31	Lavoratori forestali e boschivi	306	250	4.64	Ceramisti e terracottai	623	572
3.32	Carbonai	124	100	4.65	Fornaciai di laterizi	114	109
3.4	Pescatori, cacciatori, e assimilati	120	104	4.66	Molatori, lucidatori e smerigliatori di pietre e vetro	42	38
3.41	Pescatori e assimilati	120	104	4.67	Incisori, decoratori, mosaicisti, di pietre, ceramiche e vetro	60	52
3.42	Cacciatori	—	—	5	Professioni inerenti alla trasformazione dei prodotti	16.469	11.143
4	Professioni inerenti alla estrazione ed alla lavorazione dei minerali e dei loro prodotti	24.841	19.166	5.1	Panettieri, pastai, dolciari, macellatori, casari, vinificatori, e assimilati	1.805	1.422
4.1	Sondatori, perforatori, minatori, e assimilati	722	691	5.11	Mugnai e risieri	111	93
4.11	Sondatori e perforatori	96	90	5.12	Panettieri e pastai	528	429
4.12	Minatori e cavaatori	187	180	5.13	Pasticcieri, caramellai, e assimilati	352	283
4.13	Manovali di miniera e di cava	383	374	5.14	Zuccherieri	38	37
4.14	Operai addetti alla estrazione e alla preparazione dei minerali non altrove classificati	56	47	5.15	Macellatori, insaccatori, salatori, e assimilati	86	72
				5.16	Conservieri	157	76
				5.17	Casari	275	251
				5.18	Vinificatori, birrai, lavoratori delle acque minerali, delle bevande alcoliche e analcoliche	113	90
				5.19	Cernitori di prodotti agricoli e addetti alla lavorazione dei prodotti alimentari non altrove classificati	145	91

segue TAV. 8 — Popolazione residente attiva in condizione professionale per sesso e professione

N. CLASSIFICAZIONE	PROFESSIONI	MF	M	N. CLASSIFICAZIONE	PROFESSIONI	MF	M
5.2	Selezionatori, condizionatori e confezionatori del tabacco	716	182	5.77	Pirotecnici e artigieri	93	72
5.21	Condizionatori del tabacco	635	132	5.78	Profumisti, saponieri, e assimilati	18	15
5.22	Sigarai, sigaretta e altri confezionatori del tabacco	81	50	5.79	Sorveglianti di apparecchi chimici e altri addetti alle lavorazioni chimiche non altrove classificati	1.406	1.230
5.3	Filatori, tessitori, tintori, e assimilati	1.742	775	5.8	Cartai, cartotecnici, tipografi, legatori, fotografi, e assimilati	755	604
5.31	Cernitori, essiccatori, lavatori, cardatori, e assimilati	71	54	5.81	Cartai e cartonai	76	40
5.32	Filatori	55	22	5.82	Cartotecnici	95	79
5.33	Tessitori	366	169	5.83	Addetti alla lavorazione e fabbricazione della carta non altrove classificati	17	10
5.34	Finitori di filati e tessuti	55	21	5.84	Compositori	218	200
5.35	Candeggiatori e tintori di filati e tessuti	44	25	5.85	Impressori	38	29
5.36	Stampatori di tessuti	12	8	5.86	Litografi, zincografi	54	44
5.37	Operai tessili non altrove classificati	1.139	476	5.87	Fotografi e fototecnici	233	187
5.4	Maglieristi, sarti, cappellai, tappezzieri	2.930	965	5.88	Legatori	20	13
5.41	Biancheristi e camiciai	179	25	5.89	Addetti alle lavorazioni poligrafiche e di legatoria non altrove classificati	4	2
5.42	Maglieristi e calzettai	385	158	5.9	Verificatori, imballatori, e assimilati	283	129
5.43	Sarti e confezionatori di pellicce	1.960	594	5.91	Verificatori di prodotti	79	39
5.44	Cravattai, cappellai, guantai, e assimilati	24	15	5.92	Imballatori, inscatolatori, imbottiglieri, e assimilati	204	90
5.45	Ricamatrici, ornatori, e assimilati	159	5	6	Professioni inerenti alle costruzioni edili e all'installazione ed esercizio impianti elettricità, gas, acqua	28.474	25.576
5.46	Bottonieri e assimilati	86	64	6.1	Capimastri, muratori, decoratori, conduttori di macchine edili, e assimilati	21.578	20.639
5.47	Tappezzieri e materassai	100	94	6.11	Capimastri	186	157
5.48	Lavoratori dell'abbigliamento e dell'arredamento non altrove classificati	37	10	6.12	Muratori	7.963	7.666
5.5	Conciatori, calzolai, pellettieri, e assimilati	2.486	1.805	6.13	Armatori cementisti e ferraioli	605	595
5.51	Conciatori e tintori di pelli, similpelli e cuoio	71	41	6.14	Stuccatori, decoratori, pittori edili	1.458	1.389
5.52	Calzolai	2.044	1.606	6.15	Pavimentatori edili, stradali, e assimilati	453	446
5.53	Borsettai, valigiai, e assimilati	37	27	6.16	Armatori di gallerie, di linee ferrotramviarie, e assimilati	103	100
5.54	Addetti alla lavorazione delle pelli, similpelli e del cuoio non altrove classificati	334	131	6.17	Conduttori di macchine edili e assimilati	459	455
5.6	Segatori, tornitori, falegnami, mobiliari, e assimilati	3.705	3.503	6.18	Cantonieri stradali e ferroviari	375	365
5.61	Segatori e piattatori del legname	54	48	6.19	Manovali edili, sterratori, e assimilati	9.976	9.466
5.62	Falegnami e mobiliari in legno e formica	2.109	1.959	6.2	Elettricisti, elettrotecnici, radiotecnici, e assimilati	5.948	4.055
5.63	Tornitori, intagliatori, incisori, del legno, e assimilati	20	18	6.21	Centralisti e cabinisti	295	261
5.64	Liutai e assimilati	30	25	6.22	Elettricisti	1.891	1.788
5.65	Bottai, carradori, e assimilati	11	10	6.23	Elettrotecnici	1.274	855
5.66	Carpentieri in legno	1.264	1.249	6.24	Tecnici della radio, della televisione, del cinema e operatori di proiezione	95	85
5.67	Mobiliari in canna, vimini e giunchi, cestai, canestrai, stuoiai, e assimilati	27	22	6.25	Installatori impianti di telecomunicazione	2.346	1.026
5.68	Verniciatori e lucidatori del legno e paglia	22	21	6.26	Addetti alla installazione ed esercizio di impianti elettrici non altrove classificati	47	40
5.69	Addetti alla lavorazione del legno e dei materiali legnosi non altrove classificati	168	151	6.3	Gasisti, idraulici e termoidraulici	948	882
5.7	Analizzatori, petrolieri, gommai, profumisti, e assimilati	2.047	1.758	6.31	Posatori di tubi	56	47
5.71	Analizzatori, campionatori, dosatori, e assimilati	156	101	6.32	Gasisti	22	16
5.72	Coloristi	21	21	6.33	Idraulici, stagnini e termoidraulici	669	622
5.73	Petrolieri	26	22	6.34	Conduttori di impianti termici e assimilati	201	197
5.74	Gommai	176	165				
5.75	Plasticisti	145	127				
5.76	Fiammiferai	6	5				

segue TAV. 8 — Popolazione residente attiva in condizione professionale per sesso e professione

N. CLASSIFICAZIONE	PROFESSIONI	MF	M	N. CLASSIFICAZIONE	PROFESSIONI	MF	M
7	Professioni inerenti al commercio e ai pubblici esercizi	18.225	10.926	8.32	Motoristi di aviazione a terra	25	17
7.1	Esercenti di negozio e assimilati	11.326	6.374	8.33	Addetti ai trasporti aerei non altrove classificati	57	56
7.11	Commercianti e esercenti di negozio	9.517	4.954	8.4	Noleggiatori di mezzi di trasporto, spedizionieri e altri lavoratori delle attività ausiliarie dei trasporti non altrove classificati	39	34
7.12	Esercenti di edicole e negozi di giornali	73	43	8.41	Noleggiatori di mezzi di trasporto	33	31
7.13	Commercianti ambulanti	1.736	1.377	8.42	Spedizionieri e sdoganatori	3	2
7.2	Assistenti di vendita, commessi, rappresentanti di commercio, e assimilati	3.360	2.354	8.43	Palombari e assimilati	3	1
7.21	Assistenti di vendita e assimilati	391	268	8.5	Facchini e altri lavoratori dei trasporti non altrove classificati	2.002	1.667
7.22	Commessi di vendita e banconieri	1.819	1.093	8.51	Facchini, caricatori e scaricatori	1.496	1.267
7.23	Rappresentanti di commercio, viaggiatori, mediatori, e assimilati	859	765	8.52	Lavoratori dei trasporti non altrove classificati	506	400
7.24	Rappresentanti e mediatori del credito e assicurazioni, dei trasporti e dei servizi	200	159	9	Professioni inerenti ai servizi	12.747	8.699
7.25	Altri lavoratori del commercio non altrove classificati	91	69	9.1	Esercenti e gestori di cinema, teatri e simili e di agenzie per la fornitura di servizi	106	74
7.3	Esercenti alberghi, caffè, e assimilati	1.377	736	9.11	Esercenti e gestori di cinema, teatri e simili	73	48
7.31	Esercenti alberghi, ristoranti e assimilati	352	186	9.12	Esercenti e gestori di agenzie per la fornitura di servizi	33	26
7.32	Esercenti di bar, caffè, e assimilati	1.025	550	9.2	Assistenti sociali, interpreti, traduttori, grafologi	212	87
7.4	Portieri, cuochi, camerieri di pubblici esercizi, baristi, e assimilati	2.162	1.462	9.21	Assistenti sociali	180	68
7.41	Portieri di alberghi, di pubblici esercizi, e assimilati	58	51	9.22	Interpreti e traduttori	12	7
7.42	Cuochi di alberghi, di pubblici esercizi, e assimilati	725	433	9.23	Grafologi e assimilati	20	12
7.43	Camerieri di alberghi e assimilati	172	103	9.3	Indossatori, assistenti di volo, guide turistiche, e assimilati	51	33
7.44	Camerieri di ristoranti, caffè, e assimilati	424	338	9.31	Indossatori	13	10
7.45	Baristi e assimilati	486	357	9.32	Fotomodelle e modelle artistiche	11	6
7.46	Guardarobieri, fattorini, inservienti di pubblici esercizi, e assimilati	297	180	9.33	Assistenti di volo e guide turistiche	27	17
8	Professioni inerenti ai trasporti	7.658	7.183	9.4	Barbieri, parrucchieri, smacchiatori, e assimilati	1.815	1.182
8.1	Macchinisti ferroviari, conducenti di tramvie, autisti, e assimilati	5.396	5.284	9.41	Barbieri, parrucchieri, manicure, e assimilati	1.602	1.129
8.11	Macchinisti ferroviari e assimilati	304	292	9.42	Smacchiatori, tintori, e assimilati	213	53
8.12	Conducenti di tramvie e simili	60	58	9.5	Spazzini, pulitori, e assimilati	1.084	980
8.13	Deviatori, manovratori, frenatori, ferroviari e tramviari	516	505	9.51	Spazzini, disinfestatori, e assimilati	1.028	928
8.14	Autisti	4.326	4.241	9.52	Pulitori, lavaggiatori di veicoli, e assimilati	56	52
8.15	Gruisti, carropontisti, e assimilati	149	148	9.6	Domestici, portieri, bidelli, guardiani, e assimilati	8.485	5.659
8.16	Conducenti di veicoli a trazione animale e assimilati	17	16	9.61	Domestici	910	173
8.17	Addetti ai trasporti terrestri non altrove classificati	24	24	9.62	Portieri di abitazione	241	215
8.2	Ufficiali di coperta, motoristi e fuochisti navali, conducenti di imbarcazioni, e assimilati	122	109	9.63	Commessi, uscieri, bidelli, inservienti di uffici pubblici e privati	6.079	4.112
8.21	Ufficiali di coperta, di macchina e piloti di porto	48	39	9.64	Sagrestani	31	25
8.22	Macchinisti, motoristi e fuochisti navali	20	18	9.65	Guardiani, custodi di aziende, guardie campestri, e assimilati	1.224	1.134
8.23	Addetti alla conduzione di imbarcazioni a motore, a remi, a vela	10	8	9.7	Addetti ai servizi non altrove classificati	93	78
8.24	Marittimi di coperta e assimilati	44	44	9.71	Addetti ai servizi non altrove classificati	93	78
8.3	Piloti, motoristi di bordo, motoristi a terra, addetti ai trasporti aerei non altrove classificati	99	89	9.9	Professioni non altrove classificabili	901	606
8.31	Piloti di aeromobili, motoristi di bordo, e assimilati	17	16	9.91	Professioni non altrove classificabili	901	606
				TOTALE		215.440	144.377

TAV. 9 - Popolazione residente attiva in condizione professionale per sesso e categoria socio-professionale

N. CLASSIFI- CAZIONE	CATEGORIE SOCIO-PROFESSIONALI	MASCHI	FEMMINE	TOTALE
01	Imprenditori e lavoratori in proprio nell'agricoltura, nella silvicoltura, nell'allevamento e nella pesca	10.141	8.581	18.722
02	Altri lavoratori agricoli	12.388	18.368	30.756
03	Imprenditori e lavoratori in proprio nelle professioni liberali e affini	2.006	274	2.280
04	Imprenditori nell'industria, nell'edilizia, nel commercio, nei trasporti e nei servizi	1.865	632	2.497
05	Lavoratori in proprio nell'industria, nell'edilizia, nel commercio, nei trasporti e nei servizi	13.056	6.310	19.366
06	Dirigenti industriali e commerciali, alti funzionari dell'apparato legislativo e dell'amministrazione statale	114	16	130
07	Lavoratori dipendenti nelle professioni liberali e affini	9.141	11.542	20.683
08	Capi ufficio e responsabili di personale amministrativo, di addetti alle vendite e ai servizi; funzionari statali con responsabilità amministrative	8.642	3.234	11.876
09	Personale amministrativo, addetto alle vendite e ai servizi	24.882	7.898	32.780
10	Intermedi: capisquadra e sorveglianti di operai (dipendenti)	1.887	261	2.148
11	Operai specializzati e qualificati (dipendenti)	46.644	13.017	59.661
12	Manovali (dipendenti)	10.545	635	11.180
13	Forze armate (militari di carriera e militari in servizio di leva)	4.557	—	4.557
14	Persone economicamente attive non classificate altrove	606	295	901
	TOTALE	146.474	71.063	217.537

TAV. 10 - Popolazione residente occupata per ramo di attività economica, ore lavorate e posizione nella professione

RAMI DI ATTIVITÀ ECONOMICA	ORE LAVORATE							TOTALE
	Nessuna	meno di 15	da 15 a 24	da 25 a 34	da 35 a 39	40	oltre 40	
A — DIPENDENTI								
Agricoltura, caccia, foreste e pesca	7.404	603	764	1.017	998	4.647	5.375	20.808
Energia, gas e acqua	319	30	7	9	99	835	236	1.535
<i>Estrazione combustibili, industria petrolifera</i>	80	8	2	1	16	123	57	287
<i>Energia elettrica, gas e acqua</i>	239	22	5	8	83	712	179	1.248
Industrie estrattive, manifatturiere per trasformazione minerali; industrie chimiche	1.545	88	33	57	259	4.246	946	7.174
Industrie manifatturiere per lavorazione metalli, meccanica precisione	5.476	281	47	99	671	11.672	1.919	20.165
Industrie manifatturiere alimentari, tessili, abbigliamento, mobilio, altre	3.833	223	167	168	658	5.723	2.137	12.909
Industrie costruzioni e installazioni impianti edilizia	5.163	212	134	197	584	6.873	3.878	17.041
Commercio, pubblici esercizi, riparazioni beni di consumo e veicoli	2.907	209	127	144	357	3.343	2.544	9.631
<i>Commercio, pubblici esercizi e alberghi</i>	2.146	166	112	114	293	2.600	2.011	7.442
<i>Riparazioni beni consumo e veicoli</i>	761	43	15	30	64	743	533	2.189
Trasporti e comunicazioni	2.288	148	48	104	1.582	3.484	1.582	9.236
Credito e assicurazioni, servizi ad imprese, noleggio	666	61	31	56	699	865	511	2.889
<i>Credito e assicurazione</i>	275	23	11	19	516	441	143	1.428
<i>Servizi prestati alle imprese, noleggio</i>	391	38	20	37	183	424	368	1.461
Pubblica amministrazione, servizi pubblici e privati	13.134	1.002	7.055	2.775	10.342	7.913	6.472	48.693
<i>Pubblica amministrazione</i>	5.514	287	173	317	6.013	4.188	4.007	20.499
<i>Servizi pubblici e privati</i>	7.620	715	6.882	2.458	4.329	3.725	2.465	28.194
TOTALE	42.735	2.857	8.413	4.626	16.249	49.601	25.600	150.081
B — INDIPENDENTI								
Agricoltura, caccia, foreste e pesca	5.485	374	351	738	499	2.718	8.580	18.745
Energia, gas e acqua	—	—	—	—	—	—	—	—
<i>Estrazione combustibili, industria petrolifera</i>	—	—	—	—	—	—	—	—
<i>Energia elettrica, gas e acqua</i>	—	—	—	—	—	—	—	—
Industrie estrattive, manifatturiere per trasformazione minerali; industrie chimiche	68	3	2	6	3	62	79	223
Industrie manifatturiere per lavorazione metalli, meccanica precisione	217	18	9	17	22	192	299	774
Industrie manifatturiere alimentari, tessili, abbigliamento, mobilio, altre	554	65	36	50	58	429	622	1.814
Industrie costruzioni e installazioni impianti edilizia	658	48	30	39	52	531	675	2.033
Commercio, pubblici esercizi, riparazioni beni di consumo e veicoli	5.019	461	204	346	449	2.289	6.054	14.822
<i>Commercio, pubblici esercizi e alberghi</i>	4.781	431	194	328	425	2.071	5.634	13.864
<i>Riparazioni beni consumo e veicoli</i>	238	30	10	18	24	218	420	958
Trasporti e comunicazioni	296	24	25	44	23	163	272	847
Credito e assicurazioni, servizi ad imprese, noleggio	600	51	43	55	56	239	370	1.414
<i>Credito e assicurazione</i>	21	2	4	1	4	16	21	69
<i>Servizi prestati alle imprese, noleggio</i>	579	49	39	54	52	223	349	1.345
Pubblica amministrazione, servizi pubblici e privati	747	54	92	125	111	433	596	2.158
<i>Pubblica amministrazione</i>	—	—	—	—	—	—	—	—
<i>Servizi pubblici e privati</i>	747	54	92	125	111	433	596	2.158
TOTALE	13.644	1.098	792	1.420	1.273	7.056	17.547	42.830

TAV. 11 - Popolazione residente in età da 14 anni in poi non occupata, per sesso e numero di ore lavorate

ORE LAVORATE	DISOCCUPATI IN CERCA DI NUOVA OCCUPAZIONE		IN CERCA DI PRIMA OCCUPAZIONE		CASALINGHE	STUDENTI		RITIRATI DAL LAVORO		IN ALTRA CONDIZIONE NON PROFESSIONALE		TOTALE	
	MF	M	MF	M		MF	M	MF	M	MF	M	MF	M
Meno di 15	223	136	117	77	205	79	40	171	101	53	34	848	388
Da 15 a 24	314	143	193	108	120	107	53	143	66	59	36	936	406
Da 25 a 34	236	107	97	52	95	248	130	82	43	46	27	804	359
Da 35 a 39	394	217	34	27	61	82	47	45	32	26	15	642	338
40	1.230	799	261	170	386	37	19	154	108	97	56	2.165	1.152
Oltre 40	1.433	772	223	147	916	63	34	235	150	123	87	2.993	1.190
TOTALE	3.830	2.174	925	581	1.783	616	323	830	500	404	255	8.388	3.833

TAV. 12 - Popolazione residente in età da 19 anni in poi per sesso,

CONDIZIONE NELL'OTTOBRE 1981	LUOGO DI RESIDENZA													
	STESSO COMUNE DI RESIDENZA						ALTRO COMUNE DELLA STESSA PROVINCIA DI RESIDENZA						ALTRA PROVIN REGIONE	
	CONDIZIONE PROFESSIONALE 1976				CONDIZIONE NON PROFESSIO- NALE '76	TOTALE	CONDIZIONE PROFESSIONALE 1976				CONDIZIONE NON PROFESSIO- NALE '76	TOTALE	CONDIZIONE PRO	
	Agricol- tura	Industrie	Altre attività	Disoc- cupati			Agricol- tura	Industrie	Altre attività	Disoc- cupati			Agricol- tura	Industrie
Cond. professionale	35.910	39.608	69.299	15.225	31.026	191.068	607	1.882	3.213	627	1.779	8.108	110	766
OCCUPATI	32.624	37.388	66.848	7.124	27.283	171.267	540	1.808	3.097	372	1.572	7.389	96	724
Agricoltura	28.424	1.037	1.790	1.258	4.778	37.287	451	43	55	36	265	850	78	9
Industrie	2.018	32.741	10.234	2.855	7.732	55.580	34	1.565	395	139	406	2.539	5	605
Altre attività	2.182	3.610	54.824	3.011	14.773	78.400	55	200	2.647	197	901	4.000	13	110
DISOCCUPATI	3.286	2.220	2.451	8.101	3.743	19.801	67	74	116	255	207	719	14	42
Cond. non professionale	8.894	2.642	9.694	2.792	231.439	255.461	114	117	303	91	6.120	6.745	31	51
TOTALE	44.804	42.250	78.993	18.017	262.465	446.529	721	1.999	3.516	718	7.899	14.853	141	817
T O														
Cond. professionale	18.883	30.467	50.854	10.038	17.383	127.625	266	1.243	2.318	391	845	5.063	58	638
OCCUPATI	17.641	28.644	48.885	5.358	15.624	116.152	246	1.185	2.235	250	792	4.708	53	605
Agricoltura	14.517	697	1.259	658	1.505	18.636	188	20	39	14	38	299	39	4
Industrie	1.519	24.981	9.396	2.523	5.521	43.940	23	1.018	357	117	254	1.769	4	509
Altre attività	1.605	2.966	38.230	2.177	8.598	53.576	35	147	1.839	119	500	2.640	10	92
DISOCCUPATI	1.242	1.823	1.969	4.680	1.759	11.473	20	58	83	141	53	355	5	33
Cond. non professionale	4.005	1.768	6.773	1.650	73.473	87.669	36	50	157	47	1.297	1.587	9	16
TOTALE	22.888	32.235	57.627	11.688	90.856	215.294	302	1.293	2.475	438	2.142	6.650	67	654
M A														
Cond. professionale	17.027	9.141	18.445	5.187	13.643	63.443	341	639	895	236	934	3.045	52	128
OCCUPATI	14.983	8.744	17.963	1.766	11.659	55.115	294	623	862	122	780	2.681	43	119
Agricoltura	13.907	340	531	600	3.273	18.651	263	23	16	22	227	551	39	5
Industrie	499	7.760	838	332	2.211	11.640	11	547	38	22	152	770	1	96
Altre attività	577	644	16.594	834	6.175	24.824	20	53	808	78	401	1.360	3	18
DISOCCUPATI	2.044	397	482	3.421	1.984	8.328	47	16	33	114	154	364	9	9
Cond. non professionale	4.889	874	2.921	1.142	157.966	167.792	78	67	146	44	4.823	5.158	22	35
TOTALE	21.916	10.015	21.366	6.329	171.609	231.235	419	706	1.041	280	5.757	8.203	74	163
F E M														

luogo di residenza nel 1976, condizione nel 1976 e nel 1981

NELL'OTTOBRE 1976																TOTALE
CIA DELLA STESSA DI RESIDENZA				PROVINCIA DI ALTRA REGIONE						ESTERO						
FESSIONALE 1976		CONDIZIONE NON PROFESSIONALE '76	TOTALE	CONDIZIONE PROFESSIONALE 1976				CONDIZIONE NON PROFESSIONALE '76	TOTALE	CONDIZIONE PROFESSIONALE 1976				CONDIZIONE NON PROFESSIONALE '76	TOTALE	
Altre attività	Disoccupati			Agricoltura	Industrie	Altre attività	Disoccupati			Agricoltura	Industrie	Altre attività	Disoccupati			

TALE

1.603	255	743	3.477	115	798	2.729	164	623	4.429	148	1.422	857	112	363	2.902	209.984
1.547	162	684	3.213	105	696	2.631	103	571	4.106	120	1.136	736	65	317	2.374	188.349
23	10	73	193	67	21	32	14	49	183	83	102	63	12	60	320	38.833
169	55	184	1.018	11	494	166	40	119	830	25	834	249	31	133	1.272	61.239
1.355	97	427	2.002	27	181	2.433	49	403	3.093	12	200	424	22	124	782	88.277
56	93	59	264	10	102	98	61	52	323	28	286	121	47	46	528	21.635
240	46	3.288	3.656	20	104	276	27	2.836	3.263	42	351	267	26	1.910	2.596	271.721
1.843	301	4.031	7.133	135	902	3.005	191	3.459	7.692	190	1.773	1.124	138	2.273	5.498	481.705

SCHI

1.197	194	434	2.521	73	707	2.209	108	354	3.451	96	1.149	682	80	185	2.192	140.852
1.160	131	408	2.357	67	628	2.140	75	335	3.245	79	933	594	46	163	1.815	128.277
14	8	14	79	36	15	23	7	10	91	52	66	42	3	16	179	19.284
145	48	149	855	10	445	156	32	88	731	20	710	222	29	84	1.065	48.360
1.001	75	245	1.423	21	168	1.961	36	237	2.423	7	157	330	14	63	571	60.633
37	63	26	164	6	79	69	33	19	206	17	216	88	34	22	377	12.575
130	25	611	791	14	48	162	7	555	786	17	110	121	11	656	915	91.748
1.327	219	1.045	3.312	87	755	2.371	115	909	4.237	113	1.259	803	91	841	3.107	232.600

MINE

406	61	309	956	42	91	520	56	269	978	52	273	175	32	178	710	69.132
387	31	276	856	38	68	491	28	236	861	41	203	142	19	154	559	60.072
9	2	59	114	31	6	9	7	39	92	31	36	21	9	44	141	19.549
24	7	35	163	1	49	10	8	31	99	5	124	27	2	49	207	12.879
354	22	182	579	6	13	472	13	166	670	5	43	94	8	61	211	27.644
19	30	33	100	4	23	29	28	33	117	11	70	33	13	24	151	9.060
110	21	2.677	2.865	6	56	114	20	2.281	2.477	25	241	146	15	1.254	1.681	179.973
516	82	2.986	3.821	48	147	634	76	2.550	3.455	77	514	321	47	1.432	2.391	249.105

TAV. 13 - Stranieri residenti per classe di età e sesso; condizione professionale per settore di attività economica e posizione nella professione; condizione non professionale

CONDIZIONI	CLASSI DI ETÀ (anni)											TOTALE
	Meno di 5	5-9	10-14	15-19	20-24	25-29	30-34	35-44	45-54	55-64	65 e più	
A — MASCHI												
Condizione professionale	—	—	2	18	43	51	52	86	79	32	6	369
AGRICOLTURA	—	—	—	1	3	6	1	8	11	5	1	36
Indipendenti	—	—	—	1	1	1	—	4	3	2	1	13
Dipendenti	—	—	—	—	2	5	1	4	8	3	—	23
- di cui operai e assimilati	—	—	—	—	2	5	1	4	8	3	—	23
INDUSTRIE	—	—	1	10	19	18	23	33	39	11	1	155
Indipendenti	—	—	—	—	2	1	—	3	2	2	—	10
Dipendenti	—	—	1	10	17	17	23	30	37	9	1	145
- di cui operai e assimilati	—	—	1	9	15	15	19	25	36	8	1	129
COMMERCIO	—	—	—	3	8	9	6	8	8	6	2	51
Indipendenti	—	—	—	—	6	3	2	4	4	4	2	25
Dipendenti	—	—	1	3	2	6	4	4	4	2	—	26
- di cui operai e assimilati	—	—	1	3	2	5	3	4	4	2	—	24
ALTRE ATTIVITA'	—	—	—	4	13	18	22	37	21	10	2	127
Indipendenti	—	—	—	—	—	2	2	2	—	—	—	6
Dipendenti	—	—	—	4	13	16	20	35	21	10	2	121
- di cui operai e assimilati	—	—	—	2	8	6	6	19	4	3	2	50
Condizione non professionale	101	134	154	103	69	22	8	15	25	52	82	765
In cerca di prima occupazione	—	—	6	52	33	16	5	8	1	2	—	123
Scolari e studenti	—	110	147	47	28	5	2	—	—	—	—	339
Ritirati dal lavoro	—	—	1	—	1	—	—	2	15	40	67	126
Altri	101	24	—	4	7	1	1	5	9	10	15	177
TOTALE	101	134	156	121	112	73	60	101	104	84	88	1.134
B — FEMMINE												
Condizione professionale	—	—	—	14	17	28	37	52	25	20	8	201
AGRICOLTURA	—	—	—	3	7	6	5	13	14	7	1	56
Indipendenti	—	—	—	1	2	—	2	5	4	5	1	20
Dipendenti	—	—	—	2	5	6	3	8	10	2	—	36
- di cui operai e assimilati	—	—	—	2	5	6	3	8	10	2	—	36
INDUSTRIE	—	—	—	6	2	6	13	9	2	3	—	41
Indipendenti	—	—	—	—	—	—	—	—	—	—	—	—
Dipendenti	—	—	—	6	2	6	13	9	2	3	—	41
- di cui operai e assimilati	—	—	—	6	2	6	12	9	2	3	—	40
COMMERCIO	—	—	—	3	1	4	4	10	5	3	2	32
Indipendenti	—	—	—	—	—	1	—	8	5	3	1	18
Dipendenti	—	—	—	3	1	3	4	2	—	—	1	14
- di cui operai e assimilati	—	—	—	3	1	1	2	1	—	—	—	8
ALTRE ATTIVITA'	—	—	—	2	7	12	15	20	4	7	5	72
Indipendenti	—	—	—	—	1	—	—	1	—	—	1	3
Dipendenti	—	—	—	2	6	12	15	19	4	7	4	69
- di cui operai e assimilati	—	—	—	2	1	4	—	1	—	—	2	10
Condizione non professionale	90	117	114	111	79	55	36	78	90	86	129	985
In cerca di prima occupazione	—	—	1	40	28	13	5	5	1	—	—	93
Scolari e studenti	—	98	110	48	9	2	1	1	—	—	—	269
Casalinghe	—	—	2	22	37	37	27	63	72	50	42	352
Ritirati dal lavoro	—	—	—	—	—	1	—	1	12	29	66	109
Altri	90	19	1	1	5	2	3	8	5	7	21	162
TOTALE	90	117	114	125	96	83	73	130	115	106	137	1.186
C — TOTALE												
Condizione professionale	—	—	2	32	60	79	89	138	104	52	14	570
AGRICOLTURA	—	—	—	4	10	12	6	21	25	12	2	92
Indipendenti	—	—	—	2	3	1	2	9	7	7	2	33
Dipendenti	—	—	—	2	7	11	4	12	18	5	—	59
- di cui operai e assimilati	—	—	—	2	7	11	4	12	18	5	—	59
INDUSTRIE	—	—	1	16	21	24	36	42	41	14	1	196
Indipendenti	—	—	—	—	2	1	—	3	2	2	—	10
Dipendenti	—	—	1	16	19	23	36	39	39	12	1	186
- di cui operai e assimilati	—	—	1	15	17	21	31	34	38	11	1	169
COMMERCIO	—	—	—	6	9	13	10	18	13	9	4	83
Indipendenti	—	—	—	—	6	4	2	12	9	7	3	43
Dipendenti	—	—	—	6	3	9	8	6	4	2	1	40
- di cui operai e assimilati	—	—	—	6	3	6	5	5	4	2	—	32
ALTRE ATTIVITA'	—	—	—	6	20	30	37	57	25	17	7	199
Indipendenti	—	—	—	—	1	2	2	3	—	—	1	9
Dipendenti	—	—	—	6	19	28	35	54	25	17	6	190
- di cui operai e assimilati	—	—	—	4	9	10	6	20	4	3	4	60
Condizione non professionale	191	251	268	214	148	77	44	93	115	138	211	1.750
In cerca di prima occupazione	—	—	7	92	61	29	10	13	2	2	—	216
Scolari e studenti	—	208	257	95	37	7	3	1	—	—	—	608
Casalinghe	—	—	2	22	37	37	27	63	72	50	42	352
Ritirati dal lavoro	—	—	1	—	1	1	—	3	27	69	133	235
Altri	191	43	1	5	12	3	4	13	14	17	36	339
TOTALE	191	251	270	246	208	156	133	231	219	190	225	2.320

TAV. 14 - Famiglie residenti per ampiezza e tipo della famiglia

TIPO DELLA FAMIGLIA	FAMIGLIE CON COMPONENTI									
	1	2	3	4	5	6	7 e più		TOTALE	
							Famiglie	Componenti	Famiglie	Componenti
A — FAMIGLIE IN COMPLESSO										
Tipo A	34.278	265	23	7	3	—	—	—	34.576	34.920
Tipo B	—	30.386	67	5	3	—	—	—	30.461	61.008
Tipo C	—	5.833	33.499	44.379	27.531	11.501	9.006	70.132	131.749	566.472
C 1	—	—	30.080	42.586	26.755	11.148	8.668	67.505	119.237	528.752
C 2	—	1.432	852	457	186	104	107	861	3.138	9.663
C 3	—	4.401	2.567	1.336	590	249	231	1.766	9.374	28.057
Tipo D	—	5.255	4.039	3.886	3.944	2.480	2.151	17.137	21.755	89.908
D 1	—	—	1.241	174	39	9	8	61	1.471	4.729
D 1.1	—	—	227	42	9	1	2	16	281	916
D 1.2	—	—	1.014	132	30	8	6	45	1.190	3.813
D 2	—	—	—	1.704	2.729	1.930	1.729	13.824	8.092	45.865
D 2.1	—	—	—	453	999	730	532	4.150	2.714	15.337
D 2.2	—	—	—	1.251	1.730	1.200	1.197	9.674	5.378	30.528
D 3	—	—	829	886	571	288	210	1.643	2.784	12.257
D 3.1	—	—	28	49	59	44	36	273	216	1.112
D 3.2	—	—	801	837	512	244	174	1.370	2.568	11.145
D 4	—	—	861	722	481	179	171	1.356	2.414	10.306
D 4.1	—	—	74	83	52	20	21	168	250	1.102
D 4.2	—	—	787	639	429	159	150	1.188	2.164	9.204
D 5	—	—	133	2	—	—	—	—	135	407
D 6	—	73	3	—	—	—	—	—	76	155
D 7	—	763	8	1	—	—	1	7	773	1.561
D 8	—	—	—	—	—	—	—	—	—	—
D 9	—	4.419	964	397	124	74	32	246	6.010	14.628
TOTALE	34.278	41.739	37.628	48.277	31.481	13.981	11.157	87.269	218.541	752.308
B — FAMIGLIE CON MEMBRI AGGREGATI										
Tipo A	—	265	23	7	3	—	—	—	298	642
Tipo B	—	—	67	5	3	—	—	—	75	236
Tipo C	—	—	101	113	100	57	66	525	437	2.122
C 1	—	—	—	41	63	37	43	342	184	1.043
C 2	—	—	—	71	52	26	17	133	178	756
C 3	—	—	30	20	11	8	6	50	75	323
Tipo D	—	—	40	28	23	20	32	253	143	720
D 1	—	—	—	6	1	—	1	7	8	36
D 1.1	—	—	—	2	1	—	—	—	3	13
D 1.2	—	—	—	4	—	—	1	7	5	23
D 2	—	—	—	—	7	9	21	162	37	251
D 2.1	—	—	—	—	2	2	6	45	10	67
D 2.2	—	—	—	—	5	7	15	117	27	184
D 3	—	—	—	6	6	4	5	41	21	119
D 3.1	—	—	—	1	2	—	1	7	4	21
D 3.2	—	—	—	5	4	4	4	34	17	98
D 4	—	—	—	2	3	2	3	28	10	63
D 4.1	—	—	—	1	1	1	2	19	5	34
D 4.2	—	—	—	1	2	1	1	9	5	29
D 5	—	—	—	2	—	—	—	—	2	8
D 6	—	—	3	—	—	—	—	—	3	9
D 7	—	—	7	1	—	—	1	7	9	32
D 8	—	—	—	—	—	—	—	—	—	—
D 9	—	—	30	11	6	5	1	8	53	202
TOTALE	—	265	231	153	129	77	98	778	953	3.720
C — FAMIGLIE SENZA MEMBRI AGGREGATI										
Tipo A	34.278	—	—	—	—	—	—	—	34.278	34.278
Tipo B	—	30.386	—	—	—	—	—	—	30.386	60.772
Tipo C	—	5.833	33.398	44.266	27.431	11.444	8.940	69.607	131.312	564.350
C 1	—	—	30.080	42.545	26.692	11.111	8.625	67.163	119.053	527.709
C 2	—	1.432	781	405	160	92	90	728	2.960	8.907
C 3	—	4.401	2.537	1.316	579	241	225	1.716	9.299	27.734
Tipo D	—	5.255	3.999	3.858	3.921	2.460	2.119	16.884	21.612	89.188
D 1	—	—	1.241	168	38	9	7	54	1.463	4.693
D 1.1	—	—	227	40	8	1	2	16	278	903
D 1.2	—	—	1.014	128	30	8	5	38	1.185	3.790
D 2	—	—	—	1.704	2.722	1.921	1.708	13.662	8.055	45.614
D 2.1	—	—	—	453	997	728	526	4.105	2.704	15.270
D 2.2	—	—	—	1.251	1.725	1.193	1.182	9.557	5.351	30.344
D 3	—	—	829	880	565	284	205	1.602	2.763	12.138
D 3.1	—	—	28	48	57	44	35	266	212	1.091
D 3.2	—	—	801	832	508	240	170	1.336	2.551	11.047
D 4	—	—	861	720	478	177	168	1.328	2.404	10.243
D 4.1	—	—	74	82	51	19	19	149	245	1.068
D 4.2	—	—	787	638	427	158	149	1.179	2.159	9.175
D 5	—	—	133	—	—	—	—	—	133	399
D 6	—	73	—	—	—	—	—	—	73	146
D 7	—	763	1	—	—	—	—	—	764	1.529
D 8	—	—	—	—	—	—	—	—	—	—
D 9	—	4.419	934	386	118	69	31	238	5.957	14.426
TOTALE	34.278	41.474	37.397	48.124	31.352	13.904	11.059	86.491	217.588	748.588

TAV. 15 - Famiglie residenti con almeno un nucleo familiare, per tipo del nucleo e ampiezza della famiglia

TIPO DEL NUCLEO	FAMIGLIE CON COMPONENTI								
	2	3	4	5	6	7 e più		TOTALE	
						Famiglie	Componenti	Famiglie	Componenti
Coniugi	30.386	1.703	283	119	53	37	273	32.581	68.199
Coniugi e figli	—	29.818	44.188	29.407	13.034	10.368	81.117	126.815	572.562
Padre e figli	1.397	1.651	1.325	744	386	314	2.482	5.817	21.565
Madre e figli	4.849	3.348	2.023	1.039	419	402	3.122	12.080	38.665

TAV. 16 - Famiglie residenti per tipo di famiglia e di componenti

TIPO DELLA FAMIGLIA	FAMIGLIE	COMPONENTI											
		CAPO FAMIGLIA DI CENSIMENTO, PARENTI E AFFINI								MEMBRI AGGREGATI		TOTALE	
		CAPO FAMIGLIA DI CENSIMENTO		CONIUGE	FIGLI		ALTRI PARENTI E AFFINI	TOTALE		TOTALE	di cui addetti ai servizi della famiglia		
		M	F		TOTALE	di cui celibi o nubili		MF	M			MF	M
Tipo A	34.576	12.394	22.182	—	—	—	—	34.576	12.394	344	19	34.920	12.473
Tipo B	30.461	30.384	77	30.461	—	—	—	60.922	30.461	86	6	61.008	30.485
Tipo C	131.749	122.037	9.712	119.237	314.988	312.946	—	565.974	290.212	498	25	566.472	290.347
C 1	119.237	118.899	338	119.237	290.080	288.615	—	528.554	274.657	198	19	528.752	274.711
C 2	3.138	3.138	—	—	6.306	6.111	—	9.444	6.086	219	5	9.663	6.111
C 3	9.374	—	9.374	—	18.602	18.220	—	27.976	9.469	81	1	28.057	9.525
Tipo D	21.755	15.535	6.220	9.563	31.346	30.430	27.073	89.737	40.380	171	8	89.908	40.433
D 1	1.471	1.458	13	1.471	—	—	1.779	4.721	2.151	8	1	4.729	2.153
D 1.1	281	281	—	281	—	—	351	913	375	3	—	916	375
D 1.2	1.190	1.177	13	1.190	—	—	1.428	3.808	1.776	5	1	3.813	1.778
D 2	8.092	8.066	26	8.092	20.135	19.623	9.501	45.820	22.360	45	1	45.865	22.377
D 2.1	2.714	2.707	7	2.714	6.724	6.698	3.173	15.325	7.069	12	—	15.337	7.072
D 2.2	5.378	5.359	19	5.378	13.411	12.925	6.328	30.495	15.291	33	1	30.528	15.305
D 3	2.784	2.784	—	—	6.155	6.010	3.293	12.232	6.996	25	1	12.257	7.001
D 3.1	216	216	—	—	504	498	388	1.108	572	4	1	1.112	572
D 3.2	2.568	2.568	—	—	5.651	5.512	2.905	11.124	6.424	21	—	11.145	6.429
D 4	2.414	—	2.414	—	5.056	4.797	2.824	10.294	3.333	12	1	10.306	3.339
D 4.1	250	—	250	—	525	517	322	1.097	342	5	1	1.102	344
D 4.2	2.164	—	2.164	—	4.531	4.280	2.502	9.197	2.991	7	—	9.204	2.995
D 5	135	77	58	—	—	—	270	405	212	2	—	407	213
D 6	76	27	49	—	—	—	76	152	103	3	—	155	103
D 7	773	431	342	—	—	—	774	1.547	431	14	—	1.561	435
D 8	—	—	—	—	—	—	—	—	—	—	—	—	—
D 9	6.010	2.692	3.318	—	—	—	8.556	14.566	4.794	62	4	14.628	4.812
TOTALE	218.541	180.350	38.191	159.261	346.334	343.376	27.073	751.209	373.447	1.099	58	752.308	373.738

TAV. 17 - Famiglie residenti per ampiezza, stato civile, classe di età e sesso del capo famiglia di censimento

A - TOTALE

STATO CIVILE E CLASSE DI ETÀ DEL CAPO FAMIGLIA	FAMIGLIE CON COMPONENTI											
	1		2	3	4	5	6	7 e più		TOTALE		
	TOTALE	di cui non coabitante						Famiglie	Componenti	FAMIGLIE		COMPONENTI
			Numero	di cui con figli								
Cellibi e nubili	10.862	7.275	2.572	1.037	463	151	102	81	638	15.268	910	22.974
Meno di 20	131	64	34	18	18	4	7	1	7	213	29	394
20-24	1.008	407	195	122	67	35	22	27	213	1.476	84	2.552
25-29	1.190	548	254	173	101	30	11	10	74	1.769	97	2.911
30-34	764	405	195	133	52	20	12	7	52	1.183	111	1.985
35-39	486	314	207	80	37	19	9	6	48	844	113	1.485
40-44	524	370	190	55	41	9	15	8	66	842	88	1.434
45-49	689	503	218	80	35	8	9	9	72	1.048	103	1.671
50-54	981	745	254	69	28	10	4	6	52	1.352	80	1.934
55-59	1.193	928	270	105	31	6	3	5	40	1.613	67	2.260
60-64	932	727	204	53	15	3	5	1	7	1.213	43	1.611
65-69	1.058	824	194	49	17	2	2	—	—	1.322	33	1.683
70-74	858	637	163	40	9	3	1	—	—	1.074	23	1.361
75 e piu'	1.048	803	194	60	12	2	2	1	7	1.319	39	1.693
Coniugati	3.816	2.997	32.668	33.108	46.028	30.487	13.510	10.750	84.105	170.367	132.833	670.188
Meno di 20	18	12	81	86	17	1	3	2	17	208	109	546
20-24	115	73	1.519	1.451	451	93	21	15	118	3.665	2.037	10.019
25-29	281	196	3.304	5.827	3.820	928	187	64	474	14.411	10.765	45.886
30-34	294	199	1.820	5.094	9.344	3.775	1.044	447	3.332	21.818	19.609	85.063
35-39	225	146	858	2.026	7.997	5.711	2.196	1.359	10.410	20.372	19.224	92.148
40-44	242	183	692	1.553	6.438	6.225	2.939	2.443	19.194	20.532	19.550	99.990
45-49	251	202	930	2.008	5.218	5.304	2.967	2.919	23.211	19.597	18.385	96.540
50-54	360	286	1.841	3.334	5.097	4.230	2.245	2.132	16.866	19.239	16.946	85.918
55-59	389	321	3.727	4.313	4.030	2.584	1.214	938	7.244	17.195	12.898	64.350
60-64	341	281	3.696	2.892	1.887	989	424	276	2.088	10.505	6.326	33.534
65-69	489	418	5.550	2.493	1.079	406	173	89	657	10.279	4.074	27.109
70-74	390	324	4.901	1.270	432	155	56	39	291	7.243	1.861	17.132
75 e piu'	421	356	3.749	761	218	86	41	27	203	5.303	1.049	11.953
Separati legalmente	667	480	355	256	161	67	23	30	232	1.559	787	3.494
Meno di 20	—	—	4	—	—	—	—	—	—	4	2	8
20-24	16	8	24	11	—	—	—	—	—	52	35	101
25-29	39	21	43	30	11	4	1	—	—	128	83	285
30-34	65	38	61	48	28	13	3	2	15	220	143	541
35-39	65	40	36	52	35	12	5	10	77	215	140	600
40-44	54	37	31	36	29	15	7	9	72	181	115	529
45-49	56	43	34	38	28	11	4	5	40	176	112	469
50-54	90	66	47	18	20	6	3	4	28	188	81	394
55-59	85	68	37	13	5	4	—	—	—	144	42	238
60-64	66	51	13	7	1	1	—	—	—	88	15	122
65-69	65	54	18	2	—	—	—	—	—	85	11	107
70-74	41	32	5	—	1	1	—	—	—	48	3	60
75 e piu'	25	22	2	1	2	—	—	—	—	30	5	40
Vedovi	18.636	14.199	6.024	3.129	1.576	753	336	291	2.250	30.745	10.245	54.406
Meno di 20	9	7	1	1	—	—	—	—	—	11	1	14
20-24	8	5	13	6	1	—	—	—	—	28	18	56
25-29	17	13	31	23	7	6	2	—	—	86	64	218
30-34	24	19	54	63	43	16	10	3	23	213	180	656
35-39	42	33	63	119	83	42	19	17	131	385	337	1.312
40-44	52	36	104	218	179	96	42	53	411	744	679	2.773
45-49	124	96	235	349	256	134	78	89	697	1.265	1.121	4.500
50-54	437	334	517	512	259	176	74	69	531	2.044	1.507	5.898
55-59	1.214	930	871	600	327	119	53	37	281	3.221	1.738	7.258
60-64	1.773	1.422	838	422	147	58	17	10	82	3.265	1.211	5.777
65-69	3.455	2.691	994	294	107	43	14	6	43	4.913	1.117	7.095
70-74	4.293	3.339	906	214	67	37	8	4	29	5.529	900	7.277
75 e piu'	7.188	5.274	1.397	308	100	26	19	3	22	9.041	1.372	11.572
Divorziati	297	223	120	98	49	23	10	5	44	602	264	1.246
Meno di 20	1	—	3	—	1	—	—	—	—	5	3	11
20-24	6	2	8	6	1	1	—	—	—	22	16	49
25-29	9	6	11	14	8	5	1	—	—	48	36	136
30-34	24	20	18	9	5	2	4	1	12	63	36	153
35-39	25	19	19	21	15	6	1	1	7	88	60	229
40-44	38	33	17	17	9	1	2	—	—	84	42	176
45-49	44	30	15	19	5	4	1	2	14	90	37	191
50-54	53	43	13	9	3	2	—	—	—	80	19	128
55-59	37	25	5	2	1	—	1	1	11	47	6	74
60-64	35	27	6	1	—	1	—	—	—	43	5	55
65-69	18	14	3	—	—	—	—	—	—	21	1	24
70-74	7	4	2	—	1	1	—	—	—	11	3	20
75 e piu'	—	—	—	—	—	—	—	—	—	—	—	—
TOTALE	34.278	25.174	41.739	37.628	48.277	31.481	13.981	11.157	87.269	218.541	145.039	752.308
Meno di 20	158	83	120	105	35	5	10	3	24	436	141	962
20-24	1.148	493	1.754	1.590	521	128	43	42	331	5.226	2.177	12.739
25-29	1.533	780	3.640	6.059	3.940	969	201	74	548	16.416	11.025	49.349
30-34	1.156	667	2.141	5.352	9.475	3.829	1.070	459	3.422	23.482	20.079	88.381
35-39	842	553	1.182	2.286	8.157	5.786	2.233	1.393	10.678	21.879	19.850	95.698
40-44	897	645	1.036	1.883	6.702	6.351	3.004	2.514	19.750	22.387	20.492	104.955
45-49	1.158	877	1.434	2.492	5.546	5.458	3.060	3.022	24.020	22.170	19.763	103.356
50-54	1.912	1.461	2.674	3.952	5.409	4.426	2.327	2.213	17.491	22.913	18.651	94.335
55-59	2.934	2.290	4.918	5.040	4.396	2.715	1.270	980	7.565	22.253	14.764	74.234
60-64	3.149	2.506	4.756	3.376	2.051	1.051	447	288	15.118	17.601	41.118	
65-69	5.102	4.014	6.762	2.839	1.203	452	189	95	700	16.642	5.240	36.049
70-74	5.600	4.346	5.978	1.524	509	196	65	43	320	13.915	2.788	25.854
75 e piu'	8.689	6.459	5.344	1.130	333	115	62	31	232	15.704	2.468	25.278

segue TAV. 17 — Famiglie residenti per ampiezza, stato civile, classe di età e sesso del capo famiglia di censimento

B — MASCHI

STATO CIVILE E CLASSE DI ETÀ DEL CAPO FAMIGLIA	FAMIGLIE CON COMPONENTI											
	1		2	3	4	5	6	7 e più		TOTALE		
	TOTALE	di cui non coabitante						Famiglie	Componenti	Numero	di cui con figli	COMPONENTI
Celibi	4.694	2.984	1.080	579	296	109	69	60	463	6.887	399	11.197
Meno di 20	66	29	24	12	15	4	7	1	7	129	23	279
20-24	626	267	116	94	57	30	17	21	159	961	41	1.779
25-29	799	373	146	125	72	24	6	10	74	1.182	31	1.984
30-34	468	254	102	70	38	13	9	4	28	704	50	1.181
35-39	256	169	98	39	24	10	6	3	24	436	42	775
40-44	234	176	70	24	16	4	10	5	41	363	32	631
45-49	287	207	82	43	19	7	5	7	55	450	43	776
50-54	358	264	93	33	14	6	2	3	28	509	33	769
55-59	412	314	87	41	12	5	2	4	33	563	29	827
60-64	304	233	71	30	9	2	2	1	7	419	19	601
65-69	338	271	70	25	11	2	2	—	—	448	19	619
70-74	237	180	56	21	2	2	—	—	—	318	10	430
75 e piu'	309	247	65	22	7	—	1	1	7	405	27	546
Coniugati	1.992	1.554	31.343	32.172	45.225	30.013	13.324	10.562	82.625	164.631	129.861	654.728
Meno di 20	1	1	74	83	16	1	3	2	17	180	103	502
20-24	52	35	1.443	1.395	432	89	18	15	118	3.444	1.911	9.522
25-29	174	114	3.179	5.719	3.749	902	178	62	459	13.963	10.476	44.722
30-34	198	132	1.738	4.979	9.199	3.715	1.033	437	3.259	21.299	19.233	83.439
35-39	151	93	800	1.954	7.904	5.627	2.168	1.334	10.220	19.938	18.897	90.592
40-44	147	110	628	1.458	6.301	6.123	2.902	2.389	18.754	19.034	19.100	97.762
45-49	140	116	835	1.912	5.116	5.225	2.930	2.876	22.868	19.048	17.989	94.583
50-54	181	141	1.703	3.224	5.000	4.175	2.207	2.094	16.568	18.584	16.560	83.944
55-59	187	156	3.562	4.190	3.949	2.544	1.198	927	7.160	16.557	12.596	62.745
60-64	156	135	3.556	2.829	1.853	974	420	273	2.067	10.061	6.181	32.624
65-69	223	194	5.391	2.448	1.068	400	172	87	641	9.789	3.987	26.294
70-74	187	158	4.790	1.243	425	153	56	39	291	6.893	1.821	16.588
75 e piu'	195	169	3.644	738	213	85	39	27	203	4.941	1.007	11.411
Separati legalmente	431	297	132	97	53	26	9	9	70	757	252	1.452
Meno di 20	—	—	—	—	—	—	—	—	—	—	—	—
20-24	8	4	3	2	—	—	—	—	—	13	4	20
25-29	27	14	7	9	1	—	—	—	—	44	13	72
30-34	47	28	23	17	5	7	—	—	—	99	43	199
35-39	49	28	12	22	15	2	2	1	7	103	46	228
40-44	43	27	14	13	10	7	4	4	33	95	43	242
45-49	39	28	14	12	8	4	2	2	16	81	36	183
50-54	55	42	21	11	6	3	1	2	14	99	31	189
55-59	49	38	20	6	4	2	—	—	—	81	20	133
60-64	38	27	6	4	1	—	—	—	—	49	7	66
65-69	28	23	8	1	—	—	—	—	—	37	4	47
70-74	32	25	3	—	1	1	—	—	—	37	2	47
75 e piu'	16	13	1	—	2	—	—	—	—	19	3	26
Vedovi	4.944	3.735	1.527	692	340	153	87	80	639	7.823	2.300	13.360
Meno di 20	3	3	—	1	—	—	—	—	—	4	—	6
20-24	3	2	2	—	—	—	—	—	—	5	2	7
25-29	4	4	10	2	1	—	—	—	—	17	11	34
30-34	6	4	9	7	2	1	—	—	—	26	17	64
35-39	5	3	11	19	11	2	2	2	16	52	46	166
40-44	7	7	9	32	27	14	10	12	100	111	102	459
45-49	24	21	42	36	44	25	14	20	157	205	175	758
50-54	82	60	86	115	57	31	16	22	177	409	296	1.255
55-59	229	176	171	132	76	29	12	12	97	661	360	1.585
60-64	332	265	174	97	40	10	7	5	40	665	259	1.263
65-69	806	624	268	92	34	18	9	2	15	1.229	315	1.913
70-74	1.223	954	277	68	22	12	4	4	29	1.610	273	2.182
75 e piu'	2.220	1.612	468	91	26	11	12	1	8	2.829	444	3.668
Divorziati	156	120	30	33	18	9	4	2	18	252	75	474
Meno di 20	—	—	1	—	1	—	—	—	—	2	1	6
20-24	4	2	3	2	—	1	—	—	—	10	6	21
25-29	8	5	5	6	1	3	—	—	—	23	13	55
30-34	18	15	3	1	2	—	—	—	—	25	5	41
35-39	15	12	2	8	4	—	1	—	—	30	13	65
40-44	18	16	3	6	4	—	—	—	—	31	11	58
45-49	18	14	5	8	2	2	1	1	7	37	13	83
50-54	25	19	5	—	2	1	—	—	—	33	5	48
55-59	20	14	—	1	1	—	1	1	11	24	4	44
60-64	18	15	1	1	—	1	—	—	—	21	2	28
65-69	9	6	2	—	—	—	—	—	—	11	—	13
70-74	3	2	—	—	1	1	—	—	—	5	2	12
75 e piu'	—	—	—	—	—	—	—	—	—	—	—	—
TOTALE	12.217	8.690	34.112	33.573	45.932	30.310	13.493	10.713	83.815	180.350	132.887	681.211
Meno di 20	70	33	98	96	31	5	10	3	24	313	126	787
20-24	689	308	1.565	1.491	490	119	35	36	277	4.425	1.959	11.334
25-29	1.008	507	3.345	5.857	3.823	927	184	72	533	15.216	10.537	46.833
30-34	727	423	1.877	5.079	9.245	3.739	1.043	441	3.287	22.151	19.356	84.938
35-39	479	308	924	2.035	7.956	5.641	2.179	1.340	10.267	20.554	19.036	91.802
40-44	446	332	723	1.535	6.358	6.148	2.927	2.410	18.928	20.547	19.290	99.159
45-49	508	388	976	2.009	5.191	5.261	2.951	2.905	23.096	19.801	18.254	96.358
50-54	694	521	1.908	3.391	5.079	4.217	2.227	2.122	16.794	19.638	16.933	86.240
55-59	902	703	3.845	4.369	4.043	2.581	1.212	943	7.290	17.895	13.010	65.338
60-64	850	674	3.807	2.961	1.904	986	430	280	2.125	11.218	6.470	34.598
65-69	1.413	1.127	5.738	2.567	1.113	421	183	89	656	11.524	4.327	28.901
70-74	1.688	1.323	5.128	1.332	450	168	60	43	320	8.869	2.106	19.260
75 e piu'	2.743	2.043	4.178	851	249	97	52	29	218	8.199	1.483	15.663

segue TAV. 17 — Famiglie residenti per ampiezza, stato civile, classe di età e sesso del capo famiglia di censimento

C — FEMMINE

STATO CIVILE E CLASSE DI ETÀ DEL CAPO FAMIGLIA	FAMIGLIE CON COMPONENTI											
	1		2	3	4	5	6	7 e più		TOTALE		COMPONENTI
	TOTALE	di cui non coabitante						Famiglie	Componenti	Numero	di cui con figli	
Nubili	6.168	4.291	1.492	458	167	42	33	21	175	8.381	511	11.777
Meno di 20	65	35	10	6	3	—	—	—	—	84	6	115
20-24	382	140	79	28	10	5	5	6	54	515	43	773
25-29	391	175	108	48	29	6	5	—	—	587	66	927
30-34	296	151	93	63	14	7	3	3	24	479	61	804
35-39	230	145	109	41	13	9	3	3	24	408	71	710
40-44	290	194	120	31	25	5	5	3	25	479	56	803
45-49	402	296	136	37	16	1	4	2	17	598	60	895
50-54	623	481	161	36	14	4	2	3	24	843	47	1.165
55-59	781	614	183	64	19	1	1	1	7	1.050	38	1.433
60-64	628	494	133	23	6	1	3	—	—	794	24	1.010
65-69	720	553	124	24	6	—	—	—	—	874	14	1.064
70-74	621	457	107	19	7	1	1	—	—	756	13	931
75 e piu'	739	556	129	38	5	2	1	—	—	914	12	1.147
Coniugate	1.824	1.443	1.325	936	803	474	186	188	1.480	5.736	2.972	15.460
Meno di 20	17	11	7	3	1	—	—	—	—	28	6	44
20-24	63	38	76	56	19	4	3	—	—	221	126	497
25-29	107	82	125	108	71	26	9	2	15	448	289	1.164
30-34	96	67	82	115	145	60	11	10	73	519	376	1.624
35-39	74	53	58	72	93	84	28	25	190	434	327	1.556
40-44	95	73	64	95	137	102	37	54	440	584	450	2.228
45-49	111	86	95	96	102	79	37	43	343	563	396	1.957
50-54	179	145	138	110	97	55	38	38	298	655	386	1.974
55-59	202	165	165	123	81	40	16	11	84	638	302	1.605
60-64	185	146	140	63	34	15	4	3	21	444	145	910
65-69	266	224	159	45	11	6	1	2	16	490	87	815
70-74	203	166	111	27	7	2	—	—	—	350	40	544
75 e piu'	226	187	105	23	5	1	2	—	—	362	42	542
Separate legalmente	236	183	223	159	108	41	14	21	162	802	535	2.042
Meno di 20	—	—	4	—	—	—	—	—	—	4	2	8
20-24	8	4	21	9	1	—	—	—	—	39	31	81
25-29	12	7	36	21	10	4	1	—	—	84	70	213
30-34	18	10	38	31	23	6	3	2	15	121	100	342
35-39	16	12	24	30	20	10	3	9	70	112	94	372
40-44	11	10	17	23	19	8	3	5	39	86	72	287
45-49	17	15	20	26	20	7	2	3	24	95	76	286
50-54	35	24	26	7	14	3	2	2	14	89	50	205
55-59	36	30	17	7	1	2	—	—	—	63	22	105
60-64	28	24	7	3	—	1	—	—	—	39	8	56
65-69	37	31	10	—	—	—	—	—	—	48	7	60
70-74	9	7	2	—	—	—	—	—	—	11	1	13
75 e piu'	9	9	1	—	—	—	—	—	—	11	2	14
Vedove	13.692	10.464	4.497	2.437	1.236	600	249	211	1.611	22.922	7.945	41.046
Meno di 20	6	4	1	—	—	—	—	—	—	7	1	8
20-24	5	3	11	6	1	—	—	—	—	23	16	49
25-29	13	9	21	21	6	6	2	—	—	69	53	184
30-34	18	15	45	56	41	15	9	3	23	187	163	592
35-39	37	30	52	100	72	40	17	15	115	333	291	1.146
40-44	45	29	95	186	152	82	32	41	311	633	577	2.314
45-49	100	75	193	313	212	109	64	69	540	1.060	946	3.742
50-54	355	274	431	397	202	145	58	47	354	1.635	1.211	4.643
55-59	985	754	700	468	251	90	41	25	184	2.560	1.378	5.673
60-64	1.441	1.157	664	325	107	48	10	5	42	2.600	952	4.514
65-69	2.649	2.067	726	202	73	25	5	4	28	3.684	802	5.182
70-74	3.070	2.385	629	146	45	25	4	—	—	3.919	627	5.095
75 e piu'	4.968	3.662	929	217	74	15	7	2	14	6.212	928	7.904
Divorziate	141	103	90	65	31	14	6	3	26	350	189	772
Meno di 20	1	—	2	—	—	—	—	—	—	3	2	5
20-24	2	—	5	4	1	—	—	—	—	12	10	28
25-29	1	1	6	8	7	2	1	—	—	25	23	81
30-34	6	5	15	8	3	2	3	1	12	38	31	112
35-39	10	7	17	13	11	6	—	1	7	58	47	164
40-44	20	17	14	11	5	1	2	—	—	53	31	118
45-49	26	16	10	11	3	2	—	1	7	53	24	108
50-54	28	24	8	9	1	1	—	—	—	47	14	80
55-59	17	11	5	1	—	—	—	—	—	23	2	30
60-64	17	12	5	—	—	—	—	—	—	22	3	27
65-69	9	8	—	—	—	—	—	—	—	10	1	11
70-74	4	2	2	—	—	—	—	—	—	6	1	8
75 e piu'	—	—	—	—	—	—	—	—	—	—	—	—
TOTALE	22.061	16.484	7.627	4.055	2.345	1.171	488	444	3.454	38.191	12.152	71.097
Meno di 20	88	50	22	9	4	—	—	—	—	123	15	175
20-24	459	185	189	99	31	9	8	6	54	801	218	1.405
25-29	525	273	295	202	117	42	17	2	15	1.200	488	2.516
30-34	429	244	264	273	230	90	27	18	135	1.331	723	3.443
35-39	363	245	258	251	201	145	54	53	411	1.325	814	3.896
40-44	451	313	313	348	344	203	77	104	822	1.840	1.202	5.796
45-49	650	489	458	483	355	197	109	117	924	2.369	1.509	6.998
50-54	1.218	940	766	561	330	209	100	91	697	3.275	1.718	8.095
55-59	2.032	1.587	1.073	671	353	134	58	37	275	4.358	1.754	8.896
60-64	2.299	1.832	949	415	147	65	17	8	63	3.900	1.131	6.520
65-69	3.689	2.887	1.024	272	90	31	6	6	44	5.118	913	7.148
70-74	3.912	3.023	850	192	59	28	5	—	—	5.046	682	6.594
75 e piu'	5.946	4.416	1.166	279	84	18	10	2	14	7.505	985	9.615

TAV. 18 - Famiglie residenti per condizione professionale o

CONDIZIONE DEL CAPO FAMIGLIA	FAMIGLIE CON COMPONENTI TUTTI IN CONDIZIONE PROFESSIONALE							
	TUTTI IN AGRICOLTURA		TUTTI NELLE INDUSTRIE		TUTTI IN ALTRE ATTIVITÀ		TUTTI IN SETTORI DIVERSI	
	Famiglie	Componenti	Famiglie	Componenti	Famiglie	Componenti	Famiglie	Componenti
Occupato	1.875	3.098	1.961	2.431	5.437	6.997	2.014	4.732
-Agricoltura	1.875	3.098	—	—	—	—	400	1.123
-Industrie	—	—	1.961	2.431	—	—	880	1.989
-Altre attività	—	—	—	—	5.437	6.997	734	1.620
Disoccupato	300	467	270	331	154	187	313	754
In condizione non professionale	—	—	—	—	—	—	—	—
In cerca di prima occupazione	—	—	—	—	—	—	—	—
Studenti	—	—	—	—	—	—	—	—
Casalinghe	—	—	—	—	—	—	—	—
Ritirati dal lavoro	—	—	—	—	—	—	—	—
Altri	—	—	—	—	—	—	—	—
TOTALE	2.175	3.565	2.231	2.762	5.591	7.184	2.327	5.486

TAV. 19 - Famiglie residenti per ampiezza e numero di componenti (occupati, in età inferiore a 6 anni, in età di 60 anni e più, in età di 75 anni e più)

COMPONENTI OCCUPATI — COMPONENTI IN ETÀ INFERIORE A 6 ANNI — COMPONENTI IN ETÀ DI 60 ANNI E PIÙ — COMPONENTI IN ETÀ DI 75 ANNI E PIÙ	FAMIGLIE CON COMPONENTI										
	1	2	3	4	5	6	7 e più		TOTALE		
							Famiglie	Componenti	Famiglie	Componenti	
NUMERO COMPONENTI OCCUPATI											
Nessuno	27.886	25.184	10.250	6.880	4.248	2.085	1.779	13.919	78.312	184.193	
1	6.392	12.865	18.779	26.186	17.610	7.428	5.538	43.097	94.798	368.918	
2	—	3.690	8.144	14.081	8.319	3.537	2.576	20.111	40.347	171.064	
3	—	—	455	988	1.063	716	860	6.821	4.082	21.749	
4	—	—	—	142	205	176	280	2.265	803	4.914	
5 e più	—	—	—	—	36	39	124	1.056	199	1.470	
TOTALE	34.278	41.739	37.628	48.277	31.481	13.981	11.157	87.269	218.541	752.308	
NUMERO COMPONENTI IN ETA' INFERIORE A 6 ANNI											
Nessuno	34.278	41.138	23.760	28.354	19.350	8.786	6.402	49.072	162.068	499.788	
1	—	601	13.682	9.569	7.653	3.401	2.954	23.307	37.860	162.502	
2	—	—	186	10.319	3.062	1.338	1.285	10.495	16.190	75.667	
3 e più	—	—	—	35	1.416	456	516	4.395	2.423	14.351	
TOTALE	34.278	41.739	37.628	48.277	31.481	13.981	11.157	87.269	218.541	752.308	
NUMERO COMPONENTI IN ETA' DI 60 ANNI E PIU'											
Nessuno	11.738	17.201	27.298	42.813	27.759	11.883	9.702	76.080	148.394	585.459	
1	22.540	9.369	5.300	3.592	2.960	1.647	1.126	8.721	46.534	104.949	
2	—	15.169	4.689	1.737	708	428	311	2.329	23.042	59.790	
3 e più	—	—	341	135	54	23	18	139	571	2.110	
TOTALE	34.278	41.739	37.628	48.277	31.481	13.981	11.157	87.269	218.541	752.308	
NUMERO COMPONENTI IN ETA' DI 75 ANNI E PIU'											
Nessuno	25.589	35.289	35.826	47.289	30.432	13.218	10.560	82.667	198.203	706.936	
1	8.689	4.589	1.383	862	987	701	528	4.078	17.739	38.683	
2	—	1.861	394	123	54	62	67	507	2.561	6.545	
3 e più	—	—	25	3	8	—	2	17	38	144	
TOTALE	34.278	41.739	37.628	48.277	31.481	13.981	11.157	87.269	218.541	752.308	

non professionale dei componenti e condizione del capo famiglia di censimento

FAMIGLIE CON COMPONENTI IN CONDIZIONE PROFESSIONALE E NON PROFESSIONALE								FAMIGLIE CON COMPONENTI TUTTI IN CONDIZIONE NON PROFESSIONALE	
TUTTI IN AGRICOLTURA		TUTTI NELLE INDUSTRIE		TUTTI IN ALTRE ATTIVITÀ		TUTTI IN SETTORI DIVERSI			
Famiglie	Componenti	Famiglie	Componenti	Famiglie	Componenti	Famiglie	Componenti	Famiglie	Componenti
13.266	57.815	32.260	139.629	43.960	182.281	18.227	85.994	—	—
13.266	57.815	—	—	—	—	2.957	14.787	—	—
—	—	32.260	139.629	—	—	8.889	41.706	—	—
—	—	—	—	43.960	182.281	6.381	29.501	—	—
2.210	9.647	3.817	16.972	1.153	4.679	2.728	13.717	—	—
4.551	16.742	5.339	20.665	8.012	29.492	1.841	9.188	68.853	146.490
837	3.291	789	3.115	746	3.013	43	259	5.924	19.327
5	21	7	26	35	106	—	—	324	601
107	342	763	2.636	1.030	3.219	157	707	9.364	15.894
3.016	10.715	2.979	11.541	5.154	18.968	1.374	6.861	43.692	88.138
586	2.373	801	3.347	1.047	4.186	267	1.361	9.549	22.530
20.027	84.204	41.416	177.266	53.125	216.452	22.796	108.899	68.853	146.490

TAV. 20 - Famiglie residenti per ampiezza e specie di alloggio in cui dimorano

SPECIE DI ALLOGGIO	FAMIGLIE CON COMPONENTI									
	1	2	3	4	5	6	7 e più		TOTALE	
							Famiglie	Componenti	Famiglie	Componenti
FAMIGLIE CHE OCCUPANO UN'ABITAZIONE	26.766	39.017	35.789	46.591	30.756	13.693	10.903	85.273	203.515	719.742
In proprietà	16.005	25.739	22.337	29.870	20.837	9.253	6.792	52.442	130.833	466.119
In affitto	8.095	10.702	11.016	13.952	8.465	3.780	3.473	27.741	59.483	211.101
Ad altro titolo	2.666	2.576	2.436	2.769	1.454	660	638	5.090	13.199	42.522
FAMIGLIE CHE OCCUPANO UN ALTRO TIPO DI ALLOGGIO	317	251	205	264	208	121	156	1.251	1.522	5.507
FAMIGLIE IN COABITAZIONE	7.194	2.471	1.633	1.420	517	167	98	745	13.500	27.047
FAMIGLIE SENZA ABITAZIONE	1	—	1	2	—	—	—	—	4	12
TOTALE	34.278	41.739	37.628	48.277	31.481	13.981	11.157	87.269	218.541	752.308

TAV. 21 - Famiglie residenti per tipo della

TIPO DELLA FAMIGLIA	NUMERO DEI					
	1			2		
	FAMIGLIE	FIGLI CONVIVENTI		FAMIGLIE	FIGLI CONVIVENTI	
		TOTALE	di cui in età inferiore a 18 anni		TOTALE	di cui in età inferiore a 18 anni
Tipo C 1	30.123	30.123	18.793	42.612	85.224	66.932
Tipo C 2	1.518	1.518	464	830	1.660	803
- di cui con padre separato legalmente	109	109	88	59	118	93
Tipo C 3	4.433	4.433	1.174	2.557	5.114	2.074
- di cui con madre separata legalmente	198	198	146	146	292	244
Tipo D 2.1	547	547	359	1.090	2.180	1.764
Tipo D 2.2	1.516	1.516	886	1.760	3.520	2.465
Tipo D 3.1	65	65	38	66	132	100
- di cui con padre separato legalmente	2	2	1	1	2	2
Tipo D 3.2	927	927	490	821	1.642	1.198
- di cui con padre separato legalmente	18	18	14	7	14	12
Tipo D 4.1	102	102	48	76	152	75
- di cui con madre separata legalmente	7	7	7	8	16	16
Tipo D 4.2	911	911	338	632	1.264	764
- di cui con madre separata legalmente	10	10	6	13	26	24
TOTALE	40.142	40.142	22.590	50.444	100.888	76.175

TAV. 22 - Convivenze e componenti permanenti,

SPECIE DELLA CONVIVENZA	NUMERO CONVIVENZE	COMPONENTI					
		IN CONDIZIONE PROFESSIONALE					
		DIRIGENTI E IMPIEGATI		LAVORATORI DIPENDENTI		ALTRI	
		In complesso	di cui nella pubblica amministrazione, servizi pubblici e privati	In complesso	di cui nella pubblica amministrazione, servizi pubblici e privati	In complesso	di cui nella pubblica amministrazione, servizi pubblici e privati
Convivenze ecclesiastiche	196	281	276	169	78	19	—
Istituti di istruzione	38	64	62	48	22	—	—
Istituti assistenziali	36	28	27	34	16	1	—
Istituti e case di cura	17	6	6	8	5	—	—
Istituti di prevenzione e pena	19	2	2	4	4	—	—
Alberghi, pensioni, locande	25	2	—	8	—	3	—
Navi mercantili	—	—	—	—	—	—	—
Altre convivenze	63	175	175	83	81	—	—
TOTALE	394	558	548	354	206	23	—

TAV. 23 - Convivenze secondo il numero di componenti

SPECIE DELLA CONVIVENZA	NUMERO CONVIVENZE	COMPONENTI			da 1 a 15			da 16 a 25	
		M	F	MF	CONVIVENZE	COMPONENTI		CONVIVENZE	COMPO
						MF	M		
Convivenze ecclesiastiche	196	438	1.281	1.719	177	935	154	3	61
Istituti di istruzione	38	558	325	883	17	103	47	8	168
Istituti assistenziali	36	888	1.281	2.169	11	86	11	4	85
Istituti e case di cura	17	365	552	917	3	14	2	1	22
Istituti di prevenzione e pena	19	942	386	1.328	6	16	16	1	16
Alberghi, pensioni, locande	25	258	90	348	14	62	42	7	136
Navi mercantili	—	—	—	—	—	—	—	—	—
Altre convivenze	63	4.623	70	4.693	47	167	137	2	35
TOTALE	394	8.072	3.985	12.057	275	1.383	409	26	523

famiglia e numero di figli conviventi

FIGLI CONVIVENTI											
3			4			5 e più			TOTALE		
FAMIGLIE	FIGLI CONVIVENTI		FAMIGLIE	FIGLI CONVIVENTI		FAMIGLIE	FIGLI CONVIVENTI		FAMIGLIE	FIGLI CONVIVENTI	
	TOTALE	di cui in età inferiore a 18 anni		TOTALE	di cui in età inferiore a 18 anni		TOTALE	di cui in età inferiore a 18 anni		TOTALE	di cui in età inferiore a 18 anni
26.726	80.178	63.115	11.131	44.524	33.780	8.645	50.031	37.477	119.237	290.080	220.097
426	1.278	727	169	676	380	195	1.174	729	3.138	6.306	3.103
31	93	84	9	36	23	5	27	22	213	383	310
1.327	3.981	1.968	585	2.340	1.287	472	2.734	1.665	9.374	18.602	8.168
84	252	191	30	120	93	29	174	148	487	1.036	822
657	1.971	1.618	236	944	745	184	1.082	853	2.714	6.724	5.339
1.101	3.303	2.364	493	1.972	1.451	508	3.100	2.286	5.378	13.411	9.452
48	144	97	24	96	73	13	67	51	216	504	359
1	3	2	1	4	4	1	5	5	6	16	14
462	1.386	1.008	216	864	667	142	832	632	2.568	5.651	3.995
4	12	11	3	12	10	1	8	8	33	64	55
42	126	76	17	68	55	13	77	54	250	525	308
3	9	9	1	4	4	2	11	11	21	47	47
362	1.086	762	137	548	380	122	722	523	2.164	4.531	2.767
3	9	4	1	4	2	—	—	—	27	49	36
31.151	93.453	71.735	13.008	52.032	38.818	10.294	59.819	44.270	145.039	346.334	253.588

attivi e non attivi, per specie della convivenza

ATTIVI				COMPONENTI NON ATTIVI			TOTALE COMPONENTI		
IN CERCA DI PRIMA OCCUPAZIONE	TOTALE			MASCHI	FEMMINE	MASCHI E FEMMINE	MASCHI	FEMMINE	MASCHI E FEMMINE
	MASCHI	FEMMINE	MASCHI E FEMMINE						
18	76	411	487	123	623	746	199	1.034	1.233
2	51	63	114	25	95	120	76	158	234
3	2	64	66	56	434	490	58	498	556
—	2	12	14	35	42	77	37	54	91
15	16	5	21	467	375	842	483	380	863
—	10	3	13	4	8	12	14	11	25
—	—	—	—	—	—	—	—	—	—
4	231	31	262	21	35	56	252	66	318
42	388	589	977	731	1.612	2.343	1.119	2.201	3.320

presenti per sesso e specie della convivenza

NENTI	da 26 a 50			da 51 a 75			da 76 a 100			oltre 100		
	CONVIVENZE	COMPONENTI		CONVIVENZE	COMPONENTI		CONVIVENZE	COMPONENTI		CONVIVENZE	COMPONENTI	
		MF	M		MF	M		MF	M		MF	M
11	10	373	125	4	266	76	1	84	72	—	—	—
44	10	326	240	2	125	68	—	—	—	1	161	159
17	12	478	116	4	235	70	—	—	—	5	1.285	674
11	6	226	88	3	184	82	2	167	77	2	304	105
16	7	256	250	1	54	54	—	—	—	2	986	606
105	2	76	56	1	74	55	—	—	—	—	—	—
—	—	—	—	—	—	—	—	—	—	—	—	—
18	5	175	167	—	—	—	—	—	—	8	4.316	4.301
222	52	1.910	1.042	15	938	405	3	251	149	18	7.052	5.845

TAV. 24 - Abitazioni occupate per numero di occupanti,

NUMERO DI STANZE — TITOLO DI GODIMENTO	ABITAZIONI OCCUPATE					
	1	2	3	4	5	6
Abitazioni occupate	24.877	36.627	34.947	46.048	31.972	15.705
1	4.180	1.453	538	483	295	145
2	7.219	6.939	3.705	3.424	2.244	1.197
3	5.774	10.276	8.927	9.896	6.382	3.078
4	4.287	9.936	11.335	15.387	10.730	4.927
5	2.027	4.972	6.407	10.421	7.265	3.695
6	798	1.825	2.411	3.942	2.992	1.522
7	296	665	877	1.362	1.095	571
8	143	284	370	573	478	306
9 e piu'	153	277	377	560	491	264
- di cui in proprieta'	14.710	23.813	21.677	29.406	21.806	10.847
1	1.781	779	262	238	158	75
2	4.098	4.282	2.018	1.730	1.162	604
3	3.474	6.367	4.978	5.316	3.723	1.915
4	2.813	6.451	6.863	9.506	7.186	3.394
5	1.452	3.444	4.221	7.297	5.281	2.633
6	621	1.424	1.890	3.114	2.390	1.188
7	237	563	757	1.157	988	513
8	115	249	342	529	449	287
9 e piu'	119	254	346	519	469	238
- di cui in affitto	7.634	10.344	10.879	13.877	8.663	4.104
1	1.834	528	213	194	110	56
2	2.408	2.146	1.343	1.357	897	522
3	1.823	3.221	3.215	3.809	2.296	1.006
4	1.060	2.858	3.769	5.035	3.070	1.321
5	372	1.223	1.821	2.629	1.704	872
6	101	283	400	667	485	265
7	20	61	90	143	71	37
8	9	17	11	24	20	12
9 e piu'	7	7	17	19	10	13
Abit.occup.senza stanze esclusivam.ad altro uso	24.877	36.627	34.947	46.048	31.972	15.705
1	4.202	1.466	542	488	301	145
2	7.275	7.018	3.737	3.459	2.272	1.214
3	5.803	10.378	9.049	10.045	6.463	3.113
4	4.297	9.970	11.490	15.560	10.871	4.974
5	2.001	4.973	6.409	10.463	7.308	3.718
6	764	1.753	2.303	3.855	2.924	1.516
7	284	610	813	1.273	1.047	549
8	112	234	323	479	413	274
9 e piu'	139	225	281	426	373	202
- di cui in proprieta'	14.710	23.813	21.677	29.406	21.806	10.847
1	1.793	785	264	240	161	75
2	4.133	4.341	2.036	1.756	1.179	617
3	3.502	6.452	5.071	5.426	3.784	1.939
4	2.830	6.479	6.981	9.658	7.319	3.439
5	1.438	3.449	4.254	7.358	5.326	2.657
6	588	1.374	1.809	3.045	2.345	1.189
7	226	520	705	1.078	946	494
8	91	205	299	448	386	256
9 e piu'	109	208	258	397	360	181
- di cui in affitto	7.634	10.344	10.879	13.877	8.663	4.104
1	1.843	534	215	196	112	56
2	2.418	2.157	1.352	1.363	906	524
3	1.820	3.229	3.236	3.842	2.308	1.013
4	1.058	2.865	3.794	5.045	3.081	1.322
5	363	1.217	1.797	2.614	1.700	872
6	98	270	379	652	464	258
7	20	55	83	137	70	36
8	8	11	10	16	18	12
9 e piu'	6	6	13	12	4	11
Abit.occ.senza stanze esclus.altro uso e cucine	24.877	36.627	34.947	46.048	31.972	15.705
1	8.855	5.645	2.466	2.091	1.356	701
2	7.768	11.937	9.591	10.324	6.648	3.269
3	4.623	10.545	12.016	16.101	11.056	5.091
4	2.236	5.486	6.920	11.165	7.890	3.975
5	841	1.907	2.504	4.143	3.148	1.617
6	299	655	875	1.352	1.134	622
7	121	236	303	463	386	235
8	62	130	157	237	186	112
9 e piu'	72	86	115	172	168	83
- di cui in proprieta'	14.710	23.813	21.677	29.406	21.806	10.847
1	4.489	3.506	1.352	1.102	738	380
2	4.528	7.291	5.266	5.446	3.765	1.925
3	3.006	6.782	7.233	9.820	7.312	3.480
4	1.598	3.784	4.583	7.818	5.747	2.838
5	645	1.481	1.952	3.280	2.525	1.275
6	242	562	767	1.124	1.018	557
7	98	207	273	433	359	216
8	48	120	149	224	181	102
9 e piu'	56	80	102	159	161	74
- di cui in affitto	7.634	10.344	10.879	13.877	8.663	4.104
1	3.340	1.676	837	772	493	270
2	2.549	3.821	3.528	4.017	2.460	1.170
3	1.182	3.103	4.026	5.382	3.265	1.390
4	416	1.368	1.953	2.821	1.837	937
5	112	302	426	695	505	271
6	20	57	83	162	81	43
7	8	11	14	16	18	14
8	4	3	5	7	3	6
9 e piu'	3	3	7	5	1	3

numero di stanze e titolo di godimento

DA PERSONE				TOTALE			
7	8	9 e più		ABITAZIONI	STANZE	OCCUPANTI	
		ABITAZIONI	OCCUPANTI			FAMIGLIE	COMPONENTI
7.127	3.230	2.982	29.623	203.515	802.391	216.941	746.606
77	48	26	253	7.245	7.245	7.383	14.153
596	251	240	2.347	25.815	51.630	26.522	72.837
1.317	652	551	5.450	46.853	140.559	49.009	162.954
2.213	920	801	7.926	60.536	242.144	64.503	233.701
1.698	769	782	7.776	38.036	190.180	41.419	157.185
681	340	349	3.514	14.860	89.160	16.480	62.542
262	119	118	1.199	5.365	37.555	6.036	22.591
139	69	53	524	2.415	19.320	2.784	10.388
144	62	62	634	2.390	24.598	2.805	10.255
4.838	2.048	1.688	16.686	130.833	543.164	140.760	486.039
43	28	11	105	3.375	3.375	3.454	6.947
285	116	117	1.149	14.412	28.824	14.868	39.142
796	374	295	2.906	27.238	81.714	28.700	93.981
1.554	624	469	4.605	38.860	155.440	41.722	151.097
1.141	475	403	3.982	26.347	131.735	28.795	108.163
517	221	181	1.791	11.546	69.276	12.834	47.851
234	94	103	1.047	4.646	32.522	5.247	19.717
130	60	49	486	2.210	17.680	2.555	9.598
138	56	60	615	2.199	22.598	2.585	9.543
1.920	987	1.075	10.743	59.483	211.371	62.212	216.485
29	14	13	123	2.991	2.991	3.035	5.629
263	121	114	1.109	9.171	18.342	9.366	27.692
455	253	220	2.182	16.298	48.894	16.860	58.053
564	240	280	2.806	18.197	72.788	19.097	70.173
461	237	303	3.040	9.622	48.110	10.359	40.712
119	94	128	1.324	2.542	15.252	2.778	11.459
20	20	12	112	474	3.318	505	1.973
5	4	3	28	105	840	115	439
4	4	2	19	83	836	97	355
7.127	3.230	2.982	29.623	203.515	794.635	216.941	746.606
78	48	26	253	7.296	7.296	7.434	14.270
603	251	242	2.368	26.071	52.142	26.792	73.599
1.335	663	552	5.456	47.401	142.203	49.593	164.984
2.223	920	810	8.013	61.115	244.460	65.134	236.080
1.718	765	783	7.787	38.138	190.690	41.529	157.807
668	349	349	3.508	14.481	86.886	16.080	61.291
258	122	116	1.184	5.072	35.504	5.728	21.530
127	58	47	466	2.067	16.536	2.426	8.993
117	54	57	588	1.874	18.918	2.225	8.052
4.838	2.048	1.688	16.686	130.833	536.662	140.760	486.039
44	28	11	105	3.401	3.401	3.480	7.007
291	116	119	1.170	14.588	29.176	15.056	39.679
811	380	295	2.903	27.660	82.980	29.150	95.497
1.558	627	474	4.655	39.365	157.460	42.273	153.169
1.162	472	405	4.001	26.521	132.605	28.974	109.013
505	229	183	1.805	11.267	67.602	12.547	46.974
234	97	101	1.032	4.401	30.807	4.988	18.833
121	51	44	437	1.901	15.208	2.236	8.348
112	48	56	578	1.729	17.423	2.056	7.519
1.920	987	1.075	10.743	59.483	210.600	62.212	216.485
29	14	13	123	3.012	3.012	3.056	5.674
264	121	114	1.109	9.219	18.438	9.414	27.839
455	257	221	2.191	16.381	49.143	16.948	58.404
568	238	282	2.824	18.253	73.012	19.156	70.391
461	235	303	3.041	9.562	47.810	10.300	40.524
119	95	127	1.314	2.462	14.772	2.691	11.158
18	20	12	112	451	3.157	481	1.891
3	3	2	19	83	664	94	350
3	4	1	10	60	592	72	254
7.127	3.230	2.982	29.623	203.515	622.196	216.941	746.606
351	166	147	1.435	21.778	21.778	22.316	52.113
1.431	691	569	5.618	52.228	104.456	54.419	175.728
2.266	942	841	8.320	63.481	190.443	67.573	243.709
1.865	815	831	8.256	41.183	164.732	44.734	169.759
711	380	376	3.787	15.627	78.135	17.341	65.985
270	132	124	1.256	5.463	32.778	6.157	23.246
119	53	38	371	1.954	13.678	2.276	8.322
63	29	24	246	1.000	8.000	1.171	4.262
51	22	32	334	801	8.196	954	3.482
4.838	2.048	1.688	16.686	130.833	423.104	140.760	486.039
186	84	69	664	11.906	11.906	12.251	28.573
811	373	300	2.976	29.705	59.410	31.197	98.704
1.565	637	485	4.749	40.320	120.960	43.255	155.789
1.273	502	436	4.307	28.579	114.316	31.138	117.184
536	253	201	1.983	12.148	60.740	13.522	50.617
246	106	107	1.095	4.729	28.374	5.347	20.260
112	47	35	342	1.780	12.460	2.082	7.656
59	26	23	236	932	7.456	1.091	4.005
50	20	32	334	734	7.482	877	3.251
1.920	987	1.075	10.743	59.483	162.458	62.212	216.485
137	69	71	693	7.665	7.665	7.805	18.580
535	290	234	2.298	18.604	37.208	19.160	64.526
599	251	299	3.002	19.497	58.491	20.445	74.862
494	249	320	3.206	10.395	41.580	11.179	43.758
129	102	133	1.373	2.675	13.375	2.918	12.017
19	20	15	142	500	3.000	537	2.129
4	2	2	19	89	623	99	373
2	2	1	10	33	264	41	144
1	2	—	—	25	252	28	96

TAV. 25 - Abitazioni occupate per numero di stanze, numero di famiglie, figura giuridica

NUMERO FAMIGLIE — FIGURA GIURIDICA DEL PROPRIETARIO — EPOCA DI COSTRUZIONE E TITOLO DI GODIMENTO — NUMERO SERVIZI INSTALLATI	ABITAZIONI					
	1	2	3	4	5	6
ABITAZIONI OCCUPATE	7.245	25.815	46.853	60.536	38.036	14.860
- Da una famiglia						
- numero	7.118	25.145	44.845	56.835	34.933	13.408
- componenti	13.528	69.657	152.567	213.823	139.793	54.431
- Da due famiglie						
- numero	119	635	1.873	3.466	2.848	1.309
- componenti	571	2.953	9.419	18.285	15.623	7.160
- Da tre e più famiglie						
- numero	8	35	135	235	255	143
- componenti	54	227	968	1.593	1.769	951
Figura giuridica del proprietario						
- Persona fisica	7.031	24.850	44.436	56.236	33.459	13.249
- Impresa bancaria o assicuratrice	22	98	177	218	148	48
- Altra impresa: di costruzioni, immobiliare, industriale, commerciale, ecc.	10	42	144	294	231	70
- Cooperativa edilizia di abitazione	24	119	215	524	915	622
- a proprietà individuale	16	87	154	361	676	499
- a proprietà indivisa	8	32	61	163	239	123
- Stato, Regioni, Provincie, Comuni	47	161	253	384	176	60
- Enti previdenziali (INPS, INPDAl, ecc.)	2	12	26	108	95	12
- Istituto autonomo case popolari (IACP)	31	283	1.219	2.293	2.720	713
- Altro proprietario	78	250	383	479	292	86
Epoca di costruzione						
Prima del 1919	3.277	10.381	13.021	10.054	4.885	2.352
- di cui in proprietà	1.422	5.830	8.108	7.321	3.819	1.997
1919 - 1945	1.466	5.231	6.610	5.338	2.435	1.072
- di cui in proprietà	655	2.879	3.972	3.751	1.955	890
1946 - 1960	814	3.678	7.625	8.599	4.224	1.727
- di cui in proprietà	420	2.052	4.169	5.410	3.129	1.402
1961 - 1971	892	3.569	11.020	18.955	11.834	4.431
- di cui in proprietà	513	2.096	6.351	11.671	7.933	3.402
1972 - 1975	443	1.596	4.531	8.719	6.140	2.393
- di cui in proprietà	205	838	2.494	5.304	4.165	1.788
1976 - 1980	327	1.277	3.814	8.297	7.893	2.677
- di cui in proprietà	145	665	2.005	4.997	4.901	1.903
Dopo il 1980	26	83	232	574	625	208
- di cui in proprietà	15	52	139	406	445	164
Numero di servizi installati						
Acqua potabile, gabinetto, bagno, elettricità, riscaldamento	1.115	7.490	25.044	43.932	31.177	12.437
Acqua potabile, gabinetto, bagno, elettricità	341	1.859	4.982	5.793	2.510	842
Acqua potabile, gabinetto, bagno	17	45	55	92	52	18
Acqua potabile, gabinetto, elettricità	1.417	3.239	2.710	1.191	334	148
Acqua potabile, gabinetto	37	57	44	24	17	1
Acqua potabile, elettricità	265	474	356	224	82	32
Gabinetto, elettricità	235	307	195	123	34	11
Altre combinazioni	3.705	12.226	13.403	9.123	3.825	1.370
Solo acqua potabile	13	8	10	4	1	—
Solo gabinetto	22	13	7	6	1	—
Solo elettricità	72	89	41	23	2	1
Nessun servizio	6	8	6	1	1	—

del proprietario, epoca di costruzione e titolo di godimento, numero di servizi installati

CON STANZE				TOTALE			
7	8	9 e più		ABITAZIONI	STANZE	OCCUPANTI	
		ABITAZIONI	STANZE			FAMIGLIE	COMPONENTI
5.365	2.415	2.390	24.598	203.515	802.391	216.941	746.606
4.768	2.092	2.056	21.162	191.200	745.670	191.200	—
19.180	8.497	8.281	—	—	—	—	679.757
536	282	266	2.724	11.334	51.698	22.668	—
2.941	1.605	1.480	—	—	—	—	60.037
61	41	68	712	981	5.023	3.073	—
470	286	494	—	—	—	—	6.812
5.122	2.360	2.336	24.016	189.079	740.522	201.170	686.572
14	5	6	61	736	2.848	775	2.637
29	9	7	67	836	3.619	866	3.204
111	25	18	189	2.573	12.476	2.738	9.711
100	22	17	176	1.932	9.522	2.067	7.240
11	3	1	13	641	2.954	671	2.471
21	4	6	73	1.112	4.156	1.209	4.227
4	1	—	—	260	1.119	295	1.065
42	4	4	43	7.309	31.673	8.186	33.554
22	7	13	149	1.610	5.978	1.702	5.636
1.119	557	642	6.770	46.288	160.914	49.849	146.127
984	501	575	6.047	30.557	114.710	33.315	95.895
445	219	218	2.241	23.034	78.825	24.411	77.074
386	196	200	2.057	14.884	54.775	15.950	49.733
627	334	301	3.113	27.929	107.097	30.082	100.656
556	296	278	2.853	17.712	71.841	19.243	63.653
1.524	697	630	6.387	53.552	225.297	57.357	212.512
1.314	650	588	5.968	34.518	150.885	37.250	141.151
852	295	305	3.102	25.274	108.588	26.532	101.320
722	272	287	2.920	16.075	72.282	17.014	67.170
746	280	260	2.649	25.571	113.149	26.773	101.752
634	266	240	2.445	15.756	72.412	16.604	63.300
52	33	34	336	1.867	8.521	1.937	7.165
50	29	31	308	1.331	6.259	1.384	5.137
4.521	2.021	2.086	21.550	129.823	566.827	139.352	499.537
296	144	100	1.009	16.867	64.012	17.884	62.894
3	1	—	—	283	1.037	293	1.047
33	13	22	212	9.107	23.894	9.442	27.581
—	—	1	9	181	479	189	569
12	6	8	89	1.459	4.000	1.538	4.106
4	1	—	—	910	2.198	937	2.539
496	229	173	1.729	44.550	139.236	46.960	147.615
—	—	—	—	36	80	36	92
—	—	—	—	49	98	50	111
—	—	—	—	228	481	237	476
—	—	—	—	22	49	23	39

TAV. 26 - Abitazioni occupate per tipo di fabbricato,

NUMERO STANZE — EPOCA DI COSTRUZIONE — SERVIZI INSTALLATI	FABBRICATO UTILIZZATO ESCLUSIVAMENTE AD USO ABITATIVO PER NUMERO DI ABITAZIONI						TOTALE
	1	2	da 3 a 8	da 9 a 15	da 16 a 30	31 e più	
ABITAZIONI	76.661	33.590	49.882	12.871	6.114	3.329	182.447
STANZE	307.354	124.814	183.050	57.031	27.359	15.073	714.681
FAMIGLIE	82.291	35.505	52.649	13.612	6.438	3.503	193.998
OCCUPANTI	287.887	119.032	177.609	48.361	23.049	13.012	668.950
Numero stanze							
1	2.161	1.773	2.361	229	52	22	6.598
2	9.556	5.416	7.465	738	235	129	23.539
3	17.761	8.514	13.247	1.742	774	395	42.433
4	23.341	9.311	14.682	3.849	2.074	1.078	54.335
5	13.479	5.121	8.130	4.008	2.057	1.161	33.956
6	5.607	1.979	2.577	1.778	675	405	13.021
7	2.417	748	812	364	157	94	4.592
8	1.161	343	327	92	58	20	2.001
9 e più	1.178	385	281	71	32	25	1.972
Epoca di costruzione							
Prima del 1919	18.667	7.849	12.970	1.236	285	88	41.095
1919 - 1945	9.360	3.971	6.241	557	102	62	20.293
1946 - 1960	10.381	4.673	7.615	1.623	580	191	25.063
1961 - 1971	19.054	8.779	11.464	4.368	2.601	1.625	47.891
1972 - 1975	9.665	4.341	5.349	2.024	904	645	22.928
1976 - 1980	8.749	3.709	5.889	2.880	1.524	690	23.441
Dopo il 1980	785	268	354	183	118	28	1.736
Servizi installati							
Acqua potabile	73.256	32.658	48.782	12.761	6.093	3.314	176.864
Gabinetto	72.983	32.599	48.699	12.725	6.055	3.289	176.350
Bagno	55.900	24.814	37.750	11.771	5.810	3.198	139.243
Elettricità	74.622	30.384	49.029	12.761	6.048	3.319	176.163
Riscaldamento	65.466	28.494	40.667	11.725	5.797	3.210	155.359

numero di stanze, epoca di costruzione, servizi installati

FABBRICATO UTILIZZATO PREVALENTEMENTE AD USO ABITATIVO PER NUMERO DI ABITAZIONI							FABBRICATO UTILIZZATO PREVALENTE- MENTE AD USO NON ABITATIVO	FABBRICATO RURALE
1	2	da 3 a 8	da 9 a 15	da 16 a 30	31 e più	TOTALE		
5.064	2.488	3.879	1.654	1.344	1.095	15.524	572	4.972
22.009	9.970	14.693	7.584	6.136	4.775	65.167	2.250	20.293
5.528	2.676	4.069	1.733	1.416	1.160	16.582	603	5.758
19.480	8.814	13.403	6.022	4.816	4.017	56.552	2.037	19.067
135	121	223	33	12	5	529	23	95
518	366	571	90	41	37	1.623	93	560
1.008	585	950	239	165	149	3.096	138	1.186
1.476	622	1.055	410	476	461	4.500	149	1.552
915	403	645	506	404	305	3.178	84	818
462	183	231	244	159	108	1.387	45	407
234	91	94	85	48	18	570	21	182
155	42	54	24	27	5	307	5	102
161	75	56	23	12	7	334	14	70
1.250	689	1.329	182	39	37	3.526	205	1.462
665	345	561	91	38	11	1.711	58	972
717	348	475	147	113	78	1.878	69	919
1.262	530	718	604	812	819	4.745	101	815
598	304	388	324	164	82	1.860	62	424
530	258	390	291	166	67	1.702	74	354
42	14	18	15	12	1	102	3	26
4.832	2.416	3.786	1.639	1.340	1.093	15.106	551	4.498
4.741	2.389	3.767	1.629	1.325	1.076	14.927	544	4.164
3.738	1.792	2.871	1.516	1.300	1.043	12.260	413	3.110
4.844	2.150	3.784	1.640	1.335	1.090	14.843	555	4.720
4.329	2.167	3.123	1.524	1.290	1.057	13.490	489	4.209

TAV. 27 - Abitazioni occupate per servizi installati, numero di occupanti,

NUMERO OCCUPANTI — NUMERO STANZE — TITOLO DI GODIMENTO — FIGURA GIURIDICA DEL PROPRIETARIO ED EPOCA DI COSTRUZIONE	TOTALE ABITAZIONI	ACQUA POTABILE				
		DI ACQUEDOTTO			DI POZZO O CISTERNA	TOTALE
		Nell'abitazione	Fuori dell'abitazione	TOTALE		
ABITAZIONI OCCUPATE	203.515	175.164	9.350	184.514	12.505	197.019
STANZE	802.391	705.672	25.425	731.097	50.131	781.228
FAMIGLIE	216.941	186.925	9.725	196.650	13.515	210.165
OCCUPANTI	746.606	646.698	28.845	675.543	48.992	724.535
Numero occupanti						
1	24.877	19.806	2.624	22.430	1.060	23.490
2	36.627	31.275	2.049	33.324	2.076	35.400
3	34.947	30.610	1.232	31.842	2.151	33.993
4	46.048	40.716	1.271	41.987	2.925	44.912
5	31.972	28.002	997	28.999	2.137	31.136
6	15.705	13.536	536	14.072	1.128	15.200
7	7.127	6.051	311	6.362	542	6.904
8	3.230	2.720	164	2.884	237	3.121
9 e più	2.982	2.448	166	2.614	249	2.863
Numero stanze						
1	7.245	4.322	1.842	6.164	361	6.525
2	25.815	19.905	3.003	22.908	1.412	24.320
3	46.853	40.254	2.140	42.394	2.857	45.251
4	60.536	53.657	1.342	54.999	3.992	58.991
5	38.036	34.462	628	35.090	2.261	37.351
6	14.860	13.440	245	13.685	897	14.582
7	5.365	4.819	88	4.907	375	5.282
8	2.415	2.136	33	2.169	200	2.369
9 e più	2.390	2.169	29	2.198	150	2.348
Titolo di godimento						
Proprietà	130.833	111.953	5.324	117.277	9.238	126.515
Affitto	59.483	52.510	3.242	55.752	2.168	57.920
Altro titolo	13.199	10.701	784	11.485	1.099	12.584
Figura giuridica del proprietario ed epoca di costruzione						
Persona fisica	189.079	161.586	9.068	170.654	12.130	182.784
Prima del 1919	45.139	37.600	3.629	41.229	2.005	43.234
1919 - 1945	22.124	18.045	1.751	19.796	1.301	21.097
1946 - 1960	25.264	21.387	1.275	22.662	1.815	24.477
1961 - 1971	48.760	43.128	1.359	44.487	3.157	47.644
1972 - 1975	23.693	20.571	579	21.150	1.886	23.036
1976 - 1980	22.449	19.464	439	19.903	1.829	21.732
Dopo il 1980	1.650	1.391	36	1.427	137	1.564
Imprese	1.572	1.441	34	1.475	73	1.548
Prima del 1919	275	234	17	251	17	268
1919 - 1945	153	135	5	140	6	146
1946 - 1960	160	145	5	150	10	160
1961 - 1971	402	387	2	389	12	401
1972 - 1975	231	210	3	213	16	229
1976 - 1980	325	306	2	308	12	320
Dopo il 1980	26	24	—	24	—	24
Cooperative edilizie a proprietà individuale e indivisa	2.573	2.381	45	2.426	91	2.517
Prima del 1919	173	139	8	147	14	161
1919 - 1945	119	99	6	105	4	109
1946 - 1960	169	149	4	153	11	164
1961 - 1971	704	654	17	671	19	690
1972 - 1975	516	488	5	493	18	511
1976 - 1980	837	801	5	806	25	831
Dopo il 1980	55	51	—	51	—	51
Stato, Regioni, Provincie, Comuni, IACP	8.421	8.154	127	8.281	89	8.370
Prima del 1919	301	276	13	289	4	293
1919 - 1945	419	352	45	397	18	415
1946 - 1960	1.980	1.920	23	1.943	20	1.963
1961 - 1971	3.152	3.093	22	3.115	29	3.144
1972 - 1975	655	631	8	639	11	650
1976 - 1980	1.788	1.756	16	1.772	7	1.779
Dopo il 1980	126	126	—	126	—	126
Enti previdenziali	260	249	2	251	4	255
Prima del 1919	17	13	—	13	2	15
1919 - 1945	5	3	—	3	—	3
1946 - 1960	72	70	—	70	2	72
1961 - 1971	126	125	1	126	—	126
1972 - 1975	10	10	—	10	—	10
1976 - 1980	29	27	1	28	—	28
Dopo il 1980	1	1	—	1	—	1
Altro proprietario	1.610	1.353	74	1.427	118	1.545
Prima del 1919	383	298	43	341	15	356
1919 - 1945	214	157	11	168	33	201
1946 - 1960	284	251	5	256	24	280
1961 - 1971	408	363	7	370	33	403
1972 - 1975	169	147	5	152	7	159
1976 - 1980	143	128	3	131	6	137
Dopo il 1980	9	9	—	9	—	9

numero di stanze, titolo di godimento, figura giuridica del proprietario ed epoca di costruzione

GABINETTO								BAGNO	ELETRICITÀ	RISCALDAMENTO	
Nell'abitazione				Fuori dell'abitazione		TOTALE				Impianto fisso	Con apparecchi singoli
1	2 o più	TOTALE	di cui con scarico	TOTALE	di cui con scarico	Numero	di cui con scarico				
146.458	28.850	175.308	153.527	20.677	8.919	195.985	162.446	155.026	196.281	51.055	122.492
565.794	156.183	721.977	643.727	56.436	26.677	778.413	670.404	662.787	778.275	242.907	460.050
156.294	31.157	187.451	164.477	21.482	9.333	208.933	173.810	166.067	209.252	54.248	131.197
537.191	117.507	654.698	578.669	67.746	30.262	722.444	608.931	594.424	720.754	195.364	448.549
16.811	1.573	18.384	14.770	4.725	1.705	23.109	16.475	12.749	23.823	3.791	15.494
26.718	3.666	30.384	26.072	4.661	1.920	35.045	27.992	25.234	35.248	7.602	23.173
25.942	4.960	30.902	27.353	2.917	1.407	33.819	28.760	28.308	33.766	9.398	20.812
33.425	8.406	41.831	37.646	2.972	1.451	44.803	39.097	39.228	44.506	14.935	25.484
23.157	5.526	28.683	25.573	2.413	1.140	31.096	26.713	26.725	30.949	8.893	18.957
11.219	2.612	13.831	12.247	1.409	654	15.240	12.901	12.599	15.120	3.655	9.965
5.008	1.086	6.094	5.331	788	321	6.882	5.652	5.567	6.882	1.516	4.634
2.190	510	2.700	2.374	424	180	3.124	2.554	2.424	3.111	624	2.119
1.988	511	2.499	2.161	368	141	2.867	2.302	2.192	2.876	641	1.854
3.613	167	3.780	2.556	2.773	787	6.553	3.343	1.837	6.388	429	4.367
16.126	522	16.648	12.633	7.245	2.658	23.893	15.291	10.444	24.217	1.652	17.970
37.568	1.196	38.764	33.034	6.025	2.836	44.789	35.870	31.991	45.242	5.467	32.751
50.264	5.457	55.721	50.046	3.076	1.704	58.797	51.750	52.288	58.914	15.748	37.019
25.658	10.736	36.394	33.181	948	577	37.342	33.758	35.125	37.060	16.348	18.527
8.450	5.784	14.234	13.091	380	222	14.614	13.313	13.820	14.526	6.915	6.848
2.778	2.351	5.129	4.697	140	86	5.269	4.783	4.999	5.231	2.327	2.678
1.136	1.184	2.320	2.135	49	26	2.369	2.161	2.256	2.360	981	1.264
865	1.453	2.318	2.154	41	23	2.359	2.177	2.266	2.343	1.188	1.068
93.383	19.537	112.920	99.063	12.569	5.933	125.489	104.996	101.157	125.489	29.941	83.567
43.583	7.674	51.257	44.618	6.633	2.277	57.890	46.895	43.974	58.036	17.944	31.053
9.492	1.639	11.131	9.846	1.475	709	12.606	10.555	9.895	12.756	3.170	7.872
136.699	24.845	161.544	140.945	20.233	8.696	181.777	149.641	142.045	182.080	44.652	115.959
31.291	2.639	33.930	27.231	8.483	3.163	42.413	30.394	24.004	42.562	3.508	33.222
15.677	1.153	16.830	13.891	4.092	1.666	20.922	15.557	12.891	21.375	1.677	16.185
19.410	1.814	21.224	18.588	3.149	1.525	24.373	20.113	18.917	24.521	3.592	17.504
37.435	7.380	44.815	40.763	2.923	1.613	47.738	42.376	43.042	47.426	16.462	26.477
17.016	5.009	22.025	19.853	909	421	22.934	20.274	21.184	23.026	9.134	11.684
14.826	6.323	21.149	19.178	638	289	21.787	19.467	20.464	21.608	9.598	10.128
1.044	527	1.571	1.441	39	19	1.610	1.460	1.543	1.562	681	759
1.078	397	1.475	1.325	76	33	1.551	1.358	1.372	1.515	845	567
194	32	226	192	37	15	263	207	190	257	78	144
121	14	135	117	16	5	151	122	109	139	40	90
131	21	152	138	7	4	159	142	140	158	51	86
306	87	393	364	6	4	399	368	386	398	254	124
154	70	224	203	6	3	230	206	215	226	158	61
164	155	319	287	4	2	323	289	306	312	243	60
8	18	26	24	—	—	26	24	26	25	21	2
1.110	1.372	2.482	2.266	68	22	2.550	2.288	2.395	2.530	1.950	508
117	22	139	108	29	8	168	116	108	157	35	115
89	17	106	89	12	5	118	94	81	117	28	80
130	26	156	142	12	1	168	143	150	168	62	81
390	300	690	647	11	6	701	653	681	695	549	129
181	322	503	465	2	1	505	466	498	512	446	51
188	645	833	767	2	1	835	768	825	831	783	44
15	40	55	48	—	—	55	48	52	50	47	8
6.174	1.965	8.139	7.543	156	116	8.295	7.659	7.759	8.327	3.059	4.370
249	23	272	250	22	9	294	259	236	288	66	195
286	17	303	276	111	94	414	370	323	410	82	290
1.902	50	1.952	1.803	7	4	1.959	1.807	1.790	1.952	183	1.443
2.590	489	3.079	2.851	5	1	3.084	2.852	2.912	3.129	910	1.826
376	265	641	589	2	2	643	591	625	647	346	254
715	1.052	1.767	1.652	8	5	1.775	1.657	1.747	1.779	1.371	343
56	69	125	122	1	1	126	123	126	122	101	19
170	83	253	220	4	2	257	222	236	257	148	92
12	1	13	5	3	2	16	7	5	15	2	11
4	—	4	2	1	—	5	2	1	5	—	3
66	6	72	65	—	—	72	65	69	72	28	38
73	52	125	115	—	—	125	115	122	126	86	35
7	3	10	7	—	—	10	7	10	10	7	3
8	20	28	25	—	—	28	25	28	28	24	2
—	1	1	1	—	—	1	1	1	1	1	—
1.227	188	1.415	1.228	140	50	1.555	1.278	1.219	1.572	401	996
253	22	275	208	72	20	347	228	190	366	27	288
153	38	191	151	16	7	207	158	137	210	17	158
245	11	256	235	25	12	281	247	235	279	55	192
340	54	394	372	11	7	405	379	377	402	181	189
130	26	156	138	10	2	166	140	151	167	55	99
100	34	134	116	6	2	140	118	121	140	61	67
6	3	9	8	—	—	9	8	8	8	5	3

TAV. 28 - Abitazioni occupate per numero di stanze e numero

FAMIGLIE PER NUMERO DI COMPONENTI E CONDIZIONE OCCUPAZIONALE	ABITAZIONI					
	1	2	3	4	5	6
Famiglie con 1 componente	4.233	7.424	6.202	4.820	2.387	981
- Non occupato	3.817	6.591	5.257	3.790	1.759	698
- Occupato	416	833	945	1.030	628	283
Famiglie con 2 componenti	1.463	7.037	10.623	10.727	5.565	2.106
- Tutti non occupati	1.122	5.233	6.617	5.844	2.894	1.106
- Uno occupato	292	1.498	3.213	3.733	1.943	722
- Tutti occupati	49	306	793	1.150	728	278
Famiglie con 3 componenti	542	3.674	8.992	11.530	6.755	2.545
- Tutti non occupati	249	1.426	2.713	2.822	1.553	595
- Uno occupato	233	1.685	4.530	5.981	3.398	1.166
- Due occupati	56	533	1.667	2.603	1.719	722
- Tutti occupati	4	30	82	124	85	62
Famiglie con 4 componenti	474	3.398	9.877	15.577	10.615	4.059
- Tutti non occupati	144	838	1.699	2.054	1.206	434
- Uno occupato	237	1.816	5.668	8.843	5.549	1.955
- Due occupati	88	669	2.299	4.354	3.632	1.530
- Tre occupati	4	66	180	287	205	120
- Tutti occupati	1	9	31	39	23	20
Famiglie con 5 componenti	278	2.184	6.183	10.334	6.977	2.839
- Tutti non occupati	77	527	1.068	1.301	730	275
- Uno occupato	145	1.170	3.509	6.057	3.976	1.432
- Due occupati	47	414	1.373	2.600	1.970	982
- Tre occupati	8	55	192	306	252	123
- Quattro occupati	—	14	35	57	45	25
- Tutti occupati	1	4	6	13	4	2
Famiglie con 6 e più componenti	255	2.098	4.976	7.548	5.737	2.330
Numero componenti	1.746	14.371	33.735	50.946	39.319	16.125
Famiglie con tutti i componenti non occupati	87	498	929	1.091	738	276
Numero componenti	597	3.390	6.284	7.365	5.168	1.934
Famiglie con componenti parte occupati e parte non occupati	168	1.600	4.047	6.454	4.996	2.053
Numero componenti	1.149	10.981	27.451	43.563	34.133	14.184
Famiglie con tutti i componenti occupati	—	—	—	3	3	1
Numero componenti	—	—	—	18	18	7
TOTALE	7.245	25.815	46.853	60.536	38.036	14.860

dei componenti delle famiglie secondo la condizione occupazionale

CON STANZE				TOTALE				
7	8	9 e più		ABITAZIONI	STANZE	OCCUPANTI		
		ABITAZIONI	STANZE			FAMIGLIE	COMPONENTI	
354	173	192	2.034	26.766	80.684	26.766	26.766	
258	123	131	1.363	22.424	65.066	22.424	22.424	
96	50	61	671	4.342	15.618	4.342	4.342	
804	355	337	3.446	39.017	142.689	39.017	78.034	
397	173	179	1.834	23.565	81.918	23.565	47.130	
315	137	123	1.243	11.976	46.450	11.976	23.952	
92	45	35	369	3.476	14.321	3.476	6.952	
944	400	407	4.168	35.789	144.007	35.789	107.367	
199	96	91	916	9.744	36.940	9.744	29.232	
455	176	188	1.945	17.812	71.641	17.812	53.436	
266	111	115	1.164	7.792	33.376	7.792	23.376	
24	17	13	143	441	2.050	441	1.323	
1.386	613	592	6.082	46.591	197.326	46.591	186.364	
113	66	45	436	6.599	25.522	6.599	26.396	
641	276	268	2.745	25.253	105.160	25.253	101.012	
575	239	247	2.573	13.633	61.589	13.633	54.532	
53	27	27	271	969	4.427	969	3.876	
4	5	5	57	137	628	137	548	
1.030	452	479	4.883	30.756	132.159	30.756	153.780	
70	29	31	304	4.108	15.865	4.108	20.540	
495	206	210	2.171	17.200	72.996	17.200	86.000	
401	179	200	2.026	8.166	37.401	8.166	40.830	
52	29	33	329	1.050	4.841	1.050	5.250	
11	8	4	43	199	920	199	995	
1	1	1	10	33	136	33	165	
847	422	383	3.985	24.596	105.526	24.596	—	
5.736	2.851	2.602	—	—	—	—	167.431	
61	30	20	200	3.730	14.447	3.730	—	
418	201	141	—	—	—	—	25.498	
785	392	363	3.785	20.858	91.039	20.858	—	
5.312	2.650	2.461	—	—	—	—	141.884	
1	—	—	—	8	40	8	—	
6	—	—	—	—	—	—	49	
5.365	2.415	2.390	24.598	203.515	802.391	203.515	719.742	

TAV. 29 - Abitazioni non occupate per numero di stanze, motivo della non occupazione, tipo di fabbricato, figura giuridica del proprietario ed epoca di costruzione

MOTIVO DELLA NON OCCUPAZIONE — TIPO DI FABBRICATO — FIGURA GIURIDICA DEL PROPRIETARIO — EPOCA DI COSTRUZIONE	ABITAZIONI CON STANZE										TOTALE	
	1	2	3	4	5	6	7	8	9 e più		ABITAZIONI	STANZE
									ABITAZIONI	STANZE		
ABITAZIONI NON OCCUPATE	2.209	6.770	12.605	16.326	7.678	2.122	621	328	280	3.067	48.939	180.028
Motivo della non occupazione												
- Disponibile per la vendita o l'affitto	412	1.392	2.303	2.147	997	271	72	33	38	438	7.665	26.510
- Utilizzabile per vacanza	413	2.140	6.536	11.101	5.085	1.207	362	166	119	1.284	27.129	106.518
- Utilizzabile per lavoro	254	586	612	530	202	81	43	26	25	264	2.359	7.651
- Altro motivo	1.130	2.652	3.154	2.548	1.394	563	144	103	98	1.081	11.786	39.349
Tipo di fabbricato in cui è situata l'abitazione												
Utilizzato esclusivamente ad uso abitativo	1.346	5.064	10.800	14.486	6.885	1.776	516	254	207	2.232	41.334	154.775
- Con 1 abitazione	508	1.963	4.234	5.798	2.783	948	298	153	134	1.431	16.819	64.672
- Con 2 abitazioni	237	706	1.585	2.683	1.340	338	123	51	37	411	7.100	27.544
- Da 3 a 8 abitazioni	432	1.449	2.641	3.621	1.301	251	73	32	30	310	9.830	34.825
- Da 9 a 15 abitazioni	80	404	686	835	397	101	13	8	3	31	2.527	9.063
- Da 16 a 30 abitazioni	27	122	637	907	295	70	6	4	1	9	2.069	7.788
- Con 31 e più abitazioni	62	420	1.017	642	769	68	3	6	2	40	2.989	10.883
Utilizzato prevalentemente ad uso abitativo	362	645	800	1.024	461	211	59	21	34	405	3.617	12.705
- Con 1 abitazione	107	260	330	525	229	144	29	12	5	56	1.641	6.081
- Con 2 abitazioni	53	104	150	123	55	13	3	1	11	126	513	1.711
- Da 3 a 8 abitazioni	139	208	215	209	72	29	14	6	11	125	903	2.841
- Da 9 a 15 abitazioni	25	44	44	59	56	11	6	1	2	19	248	896
- Da 16 a 30 abitazioni	34	12	45	56	36	10	7	1	4	54	205	768
- Con 31 e più abitazioni	4	17	16	52	13	4	—	—	1	25	107	408
Utilizzato prevalentemente ad uso non abitativo	406	548	460	308	173	65	15	18	17	203	2.010	5.821
Rurale	95	513	545	508	159	70	31	35	22	227	1.978	6.727
Figura giuridica del proprietario												
- Persona fisica	2.100	6.369	11.958	15.329	7.010	1.954	599	317	261	2.823	45.897	168.354
- Imprese	19	180	224	287	358	39	7	3	3	31	1.120	4.327
- Cooperative edilizie a proprietà individuale e indivisa	9	119	234	444	94	75	5	1	3	35	984	3.723
- Stato, Regioni, Provincie, Comuni, IACP	25	40	100	162	170	21	2	1	7	108	528	2.159
- Enti previdenziali	—	1	5	8	11	2	—	—	—	—	27	116
- Altro proprietario	56	61	84	96	35	31	8	6	6	70	383	1.349
Epoca di costruzione												
Fino al 1945	967	2.564	2.762	2.302	884	387	142	93	130	1.505	10.231	33.574
- di cui utilizzabili per vacanza	125	524	730	675	299	131	38	29	43	507	2.594	9.349
1946-1971	298	1.186	2.729	3.758	1.950	401	115	70	44	462	10.551	39.872
- di cui utilizzabili per vacanza	73	510	1.371	2.433	1.384	221	78	45	16	176	6.131	24.266
Dopo il 1971	264	1.325	5.068	9.466	4.537	1.236	331	143	93	954	22.463	90.498
- di cui utilizzabili per vacanza	108	856	4.082	7.799	3.307	838	235	85	58	582	17.368	69.732
Epoca non indicata	680	1.695	2.046	800	307	98	33	22	13	146	5.694	16.084
- di cui utilizzabili per vacanza	107	250	353	194	95	17	11	7	2	19	1.036	3.171

TAV. 30 - Occupati per settore di attività economica, luogo di lavoro, tempo impiegato e mezzo utilizzato

A — AGRICOLTURA, CACCIA, FORESTE E PESCA

LUOGO DI LAVORO — TEMPO IMPIEGATO (minuti)	MEZZO UTILIZZATO								TOTALE	di cui persone che hanno effettuato più di uno spostamento
	NESSUN MEZZO (a piedi)	FERROVIA, TRAM, METROPOLITANA, ALTRO MEZZO PUBBLICO SU ROTAIA	AUTOBUS, FILOBUS, CORRIERA, ALTRO MEZZO PUBBLICO SU GOMMA	AUTOBUS AZIENDALE	AUTO PRIVATA COME		MOTOCICLETTA, CICLOMOTORE, SCOOTER	ALTRO MEZZO		
					CONDUCENTE	TRASPORTATO				
STESSO COMUNE DI RESIDENZA	8.350	538	376	213	2.435	1.927	1.419	1.957	17.215	7.041
-Fino a 15	6.720	215	108	95	1.246	759	639	906	10.688	4.975
-Da 16 a 30	1.329	270	170	91	877	841	627	799	5.004	1.655
-Da 31 a 60	187	28	72	11	231	264	117	165	1.075	279
-Oltre 60	114	25	26	16	81	63	36	87	448	132
di cui nel Comune capoluogo										
-Fino a 15	79	2	4	—	16	2	7	5	115	59
-Da 16 a 30	41	6	4	—	4	3	2	13	73	38
-Da 31 a 60	12	1	2	—	4	—	—	—	19	7
-Oltre 60	4	1	3	—	1	—	—	3	12	6
ALTRO COMUNE DELLA STESSA PROVINCIA	249	186	280	132	1.381	763	305	343	3.639	831
-Fino a 15	157	30	42	16	327	141	68	71	852	224
-Da 16 a 30	77	129	129	74	694	417	155	148	1.823	408
-Da 31 a 60	11	16	86	32	271	158	72	89	735	149
-Oltre 60	4	11	23	10	89	47	10	35	229	50
di cui nel Comune capoluogo										
-Fino a 15	5	—	3	—	9	2	2	—	21	4
-Da 16 a 30	2	12	16	8	57	14	6	4	119	36
-Da 31 a 60	—	5	25	2	43	9	2	2	88	25
-Oltre 60	—	6	5	1	16	7	6	3	44	14
ALTRA PROVINCIA DELLA STESSA REGIONE	24	65	74	28	203	138	50	50	632	108
-Fino a 15	18	2	1	2	31	17	1	7	79	20
-Da 16 a 30	6	7	9	7	86	78	33	22	248	51
-Da 31 a 60	—	15	28	12	50	29	12	7	153	13
-Oltre 60	—	41	36	7	36	14	4	14	152	24
di cui nel Comune capoluogo										
-Fino a 15	—	—	—	—	—	—	—	—	—	—
-Da 16 a 30	—	—	—	—	—	—	—	—	—	—
-Da 31 a 60	—	14	19	3	22	5	—	1	64	8
-Oltre 60	—	25	23	4	25	9	3	—	89	13
PROVINCIE DI ALTRE REGIONI	4	24	13	1	30	10	2	3	87	26
-Fino a 15	4	1	4	—	4	2	1	1	17	9
-Da 16 a 30	—	7	2	1	6	3	—	2	21	10
-Da 31 a 60	—	2	4	—	12	—	—	—	18	—
-Oltre 60	—	14	3	—	8	5	1	—	31	7
di cui nel Comune capoluogo										
-Fino a 15	—	—	—	—	—	—	—	—	—	—
-Da 16 a 30	—	—	—	—	—	—	—	—	—	—
-Da 31 a 60	—	—	2	—	1	—	—	—	3	—
-Oltre 60	—	8	1	—	4	1	—	—	14	3
ESTERO	—	—	—	—	—	—	—	—	—	—
-Fino a 15	—	—	—	—	—	—	—	—	—	—
-Da 16 a 30	—	—	—	—	—	—	—	—	—	—
-Da 31 a 60	—	—	—	—	—	—	—	—	—	—
-Oltre 60	—	—	—	—	—	—	—	—	—	—
TOTALE	8.627	813	743	374	4.049	2.838	1.776	2.353	21.573	8.006

segue TAV. 30 — Occupati per settore di attività economica, luogo di lavoro, tempo impiegato e mezzo utilizzato

B — INDUSTRIE

LUOGO DI LAVORO — TEMPO IMPIEGATO (minuti)	MEZZO UTILIZZATO								TOTALE	di cui persone che hanno effettuato più di uno spostamento
	NESSUN MEZZO (a piedi)	FERROVIA, TRAM, METROPOLITANA, ALTRO MEZZO PUBBLICO SU ROTAIA	AUTOBUS, FILOBUS, CORRIERA, ALTRO MEZZO PUBBLICO SU GOMMA	AUTOBUS AZIENDALE	AUTO PRIVATA COME		MOTOCICLETTA, CICLOMOTORE, SCOOTER	ALTRO MEZZO		
					CONDUCENTE	TRASPORTATO				
STESSO COMUNE DI RESIDENZA	7.755	929	1.424	510	8.796	2.026	1.472	968	23.880	7.181
-Fino a 15	6.449	295	541	281	5.782	1.196	1.022	677	16.243	5.387
-Da 16 a 30	1.208	502	632	176	2.442	646	386	257	6.249	1.510
-Da 31 a 60	70	46	155	33	393	109	43	23	872	172
-Oltre 60	28	86	96	20	179	75	21	11	516	112
di cui nel Comune capoluogo										
-Fino a 15	481	34	41	14	486	42	92	68	1.258	490
-Da 16 a 30	125	114	68	6	315	26	58	26	738	267
-Da 31 a 60	12	3	25	1	41	5	4	2	93	26
-Oltre 60	1	7	8	2	11	1	1	—	31	7
ALTRO COMUNE DELLA STESSA PROVINCIA	654	962	2.730	795	8.595	1.699	847	330	16.612	2.767
-Fino a 15	421	237	447	149	2.704	478	296	149	4.881	1.133
-Da 16 a 30	206	482	1.449	384	4.312	901	459	151	8.344	1.208
-Da 31 a 60	25	129	649	192	1.272	260	73	21	2.621	307
-Oltre 60	2	114	185	70	307	60	19	9	766	119
di cui nel Comune capoluogo										
-Fino a 15	56	16	28	2	320	19	35	24	500	139
-Da 16 a 30	23	69	164	21	670	72	95	34	1.148	199
-Da 31 a 60	5	34	106	21	287	44	26	5	528	86
-Oltre 60	—	29	53	6	114	16	9	7	234	45
ALTRA PROVINCIA DELLA STESSA REGIONE	51	1.032	1.006	253	1.917	451	85	39	4.834	708
-Fino a 15	31	21	11	7	103	11	9	8	201	43
-Da 16 a 30	15	48	101	20	350	60	18	8	620	99
-Da 31 a 60	4	392	443	124	908	204	40	12	2.127	281
-Oltre 60	1	571	451	102	556	176	18	11	1.886	285
di cui nel Comune capoluogo										
-Fino a 15	—	—	—	—	—	—	—	—	—	—
-Da 16 a 30	—	—	—	—	—	—	—	—	—	—
-Da 31 a 60	—	330	273	73	580	138	25	7	1.426	208
-Oltre 60	—	484	323	71	394	118	13	8	1.411	228
PROVINCIE DI ALTRE REGIONI	19	172	65	52	489	108	26	9	940	143
-Fino a 15	10	13	4	1	32	6	7	2	75	24
-Da 16 a 30	8	35	17	10	180	27	10	1	288	62
-Da 31 a 60	1	41	14	26	159	33	7	4	285	26
-Oltre 60	—	83	30	15	118	42	2	2	292	31
di cui nel Comune capoluogo										
-Fino a 15	—	—	—	—	—	—	—	—	—	—
-Da 16 a 30	—	—	—	—	—	—	—	—	—	—
-Da 31 a 60	—	4	1	3	13	—	2	—	23	1
-Oltre 60	—	28	10	4	36	12	2	1	93	13
ESTERO	—	—	—	—	—	—	—	—	—	—
-Fino a 15	—	—	—	—	—	—	—	—	—	—
-Da 16 a 30	—	—	—	—	—	—	—	—	—	—
-Da 31 a 60	—	—	—	—	—	—	—	—	—	—
-Oltre 60	—	—	—	—	—	—	—	—	—	—
TOTALE	8.479	3.095	5.225	1.610	19.797	4.284	2.430	1.346	46.266	10.799

C — ALTRE ATTIVITÀ

LUOGO DI LAVORO — TEMPO IMPIEGATO (minuti)	MEZZO UTILIZZATO								TOTALE	di cui persone che hanno effettuato più di uno spostamento
	NESSUN MEZZO (a piedi)	FERROVIA, TRAM, METROPOLITANA, ALTRO MEZZO PUBBLICO SU ROTAIA	AUTOBUS, FILOBUS, CORRIERA, ALTRO MEZZO PUBBLICO SU GOMMA	AUTOBUS AZIENDALE	AUTO PRIVATA COME		MOTOCICLETTA, CICLOMOTORE, SCOOTER	ALTRO MEZZO		
					CONDUCENTE	TRASPORTATO				
STESSO COMUNE DI RESIDENZA	21.946	1.372	1.378	245	11.088	1.582	769	838	39.218	15.837
-Fino a 15	19.228	425	422	131	8.127	1.051	555	610	30.549	13.038
-Da 16 a 30	2.488	635	595	73	2.212	361	165	178	6.707	2.314
-Da 31 a 60	161	119	211	29	480	106	28	23	1.157	242
-Oltre 60	69	193	150	12	269	64	21	27	805	243
di cui nel Comune capoluogo										
-Fino a 15	2.971	116	167	16	1.753	192	78	92	5.385	2.307
-Da 16 a 30	830	197	245	11	740	92	43	46	2.204	841
-Da 31 a 60	61	17	52	2	98	12	9	3	254	59
-Oltre 60	13	17	10	1	27	5	2	—	75	33
ALTRO COMUNE DELLA STESSA PROVINCIA	940	1.531	3.429	421	10.839	1.195	364	228	18.947	4.909
-Fino a 15	654	169	359	55	3.224	315	178	108	5.062	1.769
-Da 16 a 30	255	671	1.530	183	5.227	577	148	87	8.678	2.165
-Da 31 a 60	19	374	1.086	148	1.885	241	25	21	3.799	664
-Oltre 60	12	317	454	35	503	62	13	12	1.408	311
di cui nel Comune capoluogo										
-Fino a 15	107	31	67	10	553	40	39	30	877	341
-Da 16 a 30	55	210	565	57	1.441	110	53	33	2.524	671
-Da 31 a 60	3	201	434	33	631	65	12	5	1.384	266
-Oltre 60	1	131	219	16	226	26	11	9	639	161
ALTRA PROVINCIA DELLA STESSA REGIONE	32	2.420	1.944	227	2.680	276	35	16	7.630	1.456
-Fino a 15	22	19	12	5	111	6	6	1	182	57
-Da 16 a 30	9	41	69	10	370	42	9	6	556	135
-Da 31 a 60	—	966	821	109	1.435	153	14	2	3.500	632
-Oltre 60	1	1.394	1.042	103	764	75	6	7	3.392	632
di cui nel Comune capoluogo										
-Fino a 15	—	—	—	—	—	—	—	—	—	—
-Da 16 a 30	—	—	—	—	—	—	—	—	—	—
-Da 31 a 60	—	891	700	92	1.107	119	8	1	2.918	533
-Oltre 60	—	1.240	954	73	629	60	6	4	2.966	570
PROVINCIE DI ALTRE REGIONI	26	556	104	24	425	39	9	7	1.190	236
-Fino a 15	20	6	—	1	24	2	1	—	54	23
-Da 16 a 30	3	42	19	4	105	9	4	2	188	48
-Da 31 a 60	2	55	32	8	126	12	3	1	239	44
-Oltre 60	1	453	53	11	170	16	1	4	709	121
di cui nel Comune capoluogo										
-Fino a 15	—	—	—	—	—	—	—	—	—	—
-Da 16 a 30	—	—	—	—	—	—	—	—	—	—
-Da 31 a 60	—	24	12	6	35	3	—	—	80	17
-Oltre 60	—	354	35	5	82	8	—	3	487	84
ESTERO	—	—	—	—	—	—	—	—	—	—
-Fino a 15	—	—	—	—	—	—	—	—	—	—
-Da 16 a 30	—	—	—	—	—	—	—	—	—	—
-Da 31 a 60	—	—	—	—	—	—	—	—	—	—
-Oltre 60	—	—	—	—	—	—	—	—	—	—
TOTALE	22.944	5.879	6.855	917	25.032	3.092	1.177	1.089	66.985	22.438

segue TAV. 30 — Occupati per settore di attività economica, luogo di lavoro, tempo impiegato e mezzo utilizzato

D — TOTALE


LUOGO DI LAVORO — TEMPO IMPIEGATO (minuti)	MEZZO UTILIZZATO								TOTALE	di cui persone che hanno effettuato più di uno spostamento
	NESSUN MEZZO (a piedi)	FERROVIA, TRAM, METROPOLITANA, ALTRO MEZZO PUBBLICO SU ROTAIA	AUTOBUS, FILOBUS, CORRIERA, ALTRO MEZZO PUBBLICO SU GOMMA	AUTOBUS AZIENDALE	AUTO PRIVATA COME		MOTOCICLETTA, CICLOMOTORE, SCOOTER	ALTRO MEZZO		
					CONDUCENTE	TRASPORTATO				
STESSO COMUNE DI RESIDENZA	38.051	2.839	3.178	968	22.319	5.535	3.660	3.763	80.313	30.059
-Fino a 15	32.397	935	1.071	507	15.155	3.006	2.216	2.193	57.480	23.400
-Da 16 a 30	5.025	1.407	1.397	340	5.531	1.848	1.178	1.234	17.960	5.479
-Da 31 a 60	418	193	438	73	1.104	479	188	211	3.104	693
-Oltre 60	211	304	272	48	529	202	78	125	1.769	487
di cui nel Comune capoluogo										
-Fino a 15	3.531	152	212	30	2.255	236	177	165	6.758	2.856
-Da 16 a 30	996	317	317	17	1.059	121	103	85	3.015	1.146
-Da 31 a 60	85	21	79	3	143	17	13	5	366	92
-Oltre 60	18	25	21	3	39	6	3	3	118	46
ALTRO COMUNE DELLA STESSA PROVINCIA	1.843	2.679	6.439	1.348	20.815	3.657	1.516	901	39.198	8.507
-Fino a 15	1.232	436	848	220	6.255	934	542	328	10.795	3.126
-Da 16 a 30	538	1.282	3.108	641	10.233	1.895	762	386	18.845	3.781
-Da 31 a 60	55	519	1.821	372	3.428	659	170	131	7.155	1.120
-Oltre 60	18	442	662	115	899	169	42	56	2.403	480
di cui nel Comune capoluogo										
-Fino a 15	168	47	98	12	882	61	76	54	1.398	484
-Da 16 a 30	80	291	745	86	2.168	196	154	71	3.791	906
-Da 31 a 60	8	240	565	56	961	118	40	12	2.000	377
-Oltre 60	1	166	277	23	356	49	26	19	917	220
ALTRA PROVINCIA DELLA STESSA REGIONE	107	3.517	3.024	508	4.800	865	170	105	13.096	2.272
-Fino a 15	71	42	24	14	245	34	16	16	462	120
-Da 16 a 30	30	96	179	37	806	180	60	36	1.424	285
-Da 31 a 60	4	1.373	1.292	245	2.393	386	66	21	5.780	926
-Oltre 60	2	2.006	1.529	212	1.356	265	28	32	5.430	941
di cui nel Comune capoluogo										
-Fino a 15	—	—	—	—	—	—	—	—	—	—
-Da 16 a 30	—	—	—	—	—	—	—	—	—	—
-Da 31 a 60	—	1.235	992	168	1.709	262	33	9	4.408	749
-Oltre 60	—	1.749	1.300	148	1.048	187	22	12	4.466	811
PROVINCIE DI ALTRE REGIONI	49	752	182	77	944	157	37	19	2.217	405
-Fino a 15	34	20	8	2	60	10	9	3	146	56
-Da 16 a 30	11	84	38	15	291	39	14	5	497	120
-Da 31 a 60	3	98	50	34	297	45	10	5	542	70
-Oltre 60	1	550	86	26	296	63	4	6	1.032	159
di cui nel Comune capoluogo										
-Fino a 15	—	—	—	—	—	—	—	—	—	—
-Da 16 a 30	—	—	—	—	—	—	—	—	—	—
-Da 31 a 60	—	28	15	9	49	3	2	—	106	18
-Oltre 60	—	390	46	9	122	21	2	4	594	100
ESTERO	—	—	—	—	—	—	—	—	—	—
-Fino a 15	—	—	—	—	—	—	—	—	—	—
-Da 16 a 30	—	—	—	—	—	—	—	—	—	—
-Da 31 a 60	—	—	—	—	—	—	—	—	—	—
-Oltre 60	—	—	—	—	—	—	—	—	—	—
TOTALE	40.050	9.787	12.823	2.901	48.878	10.214	5.383	4.788	134.824	41.243

TAV. 31 - Studenti per luogo di studio, tempo impiegato e mezzo utilizzato

LUOGO DI STUDIO — TEMPO IMPIEGATO (minuti)	MEZZO UTILIZZATO								TOTALE	di cui persone che hanno effettuato più di uno spostamento
	NESSUN MEZZO (a piedi)	FERROVIA, TRAM, METROPOLITANA, ALTRO MEZZO PUBBLICO SU ROTAIA	AUTOBUS, FILOBUS, CORRIERA, ALTRO MEZZO PUBBLICO SU GOMMA	AUTOBUS SCOLASTICO	AUTO PRIVATA COME		MOTOCICLETTA, CICLOMOTORE, SCOOTER	ALTRO MEZZO		
					CONDUCENTE	TRASPORTATO				
STESSO COMUNE DI RESIDENZA	91.775	3.013	5.635	6.541	141	6.045	318	358	113.826	9.713
-Fino a 15	77.322	1.082	2.137	4.771	49	4.814	233	226	90.634	6.649
-Da 16 a 30	13.700	1.456	2.565	1.604	38	1.131	80	124	20.698	2.728
-Da 31 a 60	666	187	620	127	33	86	3	6	1.728	195
-Oltre 60	87	288	313	39	21	14	2	2	766	141
di cui nel Comune capoluogo										
-Fino a 15	7.107	189	354	66	12	784	40	34	8.586	634
-Da 16 a 30	2.268	347	713	85	8	288	12	26	3.747	518
-Da 31 a 60	196	19	123	13	4	17	1	4	377	32
-Oltre 60	8	40	15	3	6	1	—	—	73	13
ALTRIO COMUNE DELLA STESSA PROVINCIA	3.666	2.207	9.952	1.125	91	1.755	158	104	19.058	1.814
-Fino a 15	2.303	319	1.375	430	21	773	82	50	5.353	481
-Da 16 a 30	1.156	1.099	5.637	502	41	718	66	39	9.258	915
-Da 31 a 60	200	521	2.463	158	21	168	5	13	3.549	329
-Oltre 60	7	268	477	35	8	96	5	2	898	89
di cui nel Comune capoluogo										
-Fino a 15	274	47	157	17	3	144	16	3	661	57
-Da 16 a 30	273	334	1.306	70	14	239	27	7	2.270	179
-Da 31 a 60	75	222	815	36	13	83	1	4	1.249	117
-Oltre 60	4	104	220	19	4	73	4	1	429	35
ALTRA PROVINCIA DELLA STESSA REGIONE	81	4.665	2.267	161	358	229	10	3	7.774	1.641
-Fino a 15	50	17	15	10	4	31	3	—	130	17
-Da 16 a 30	21	27	75	21	2	32	1	1	180	31
-Da 31 a 60	5	1.417	719	61	184	83	4	—	2.473	547
-Oltre 60	5	3.204	1.458	69	168	83	2	2	4.991	1.046
di cui nel Comune capoluogo										
-Fino a 15	—	—	—	—	—	—	—	—	—	—
-Da 16 a 30	—	—	—	—	—	—	—	—	—	—
-Da 31 a 60	—	1.370	643	44	174	71	3	—	2.305	524
-Oltre 60	—	3.043	1.387	66	158	67	1	2	4.724	1.005
PROVINCIE DI ALTRE REGIONI	51	378	336	81	16	49	5	—	916	140
-Fino a 15	34	6	34	11	—	11	4	—	100	20
-Da 16 a 30	12	74	111	45	4	9	1	—	256	52
-Da 31 a 60	2	126	133	13	4	10	—	—	288	28
-Oltre 60	3	172	58	12	8	19	—	—	272	40
di cui nel Comune capoluogo										
-Fino a 15	—	—	—	—	—	—	—	—	—	—
-Da 16 a 30	—	—	—	—	—	—	—	—	—	—
-Da 31 a 60	—	26	25	1	—	4	—	—	56	9
-Oltre 60	—	70	24	4	—	6	—	—	104	19
ESTERO	—	—	—	—	—	—	—	—	—	—
-Fino a 15	—	—	—	—	—	—	—	—	—	—
-Da 16 a 30	—	—	—	—	—	—	—	—	—	—
-Da 31 a 60	—	—	—	—	—	—	—	—	—	—
-Oltre 60	—	—	—	—	—	—	—	—	—	—
TOTALE	95.573	10.263	18.190	7.908	606	8.078	491	465	141.574	13.308

appendice

199 3
1999 3
1999 3
1999 3



A — Tipologia completa delle famiglie

FAMIGLIA DI TIPO	CAPO FAMIGLIA	CONIUGE	FIGLIO/A	GENITORE	SUOCERO/A	GENERO NUORA	ALTRO PARENTE O AFFINE	ALTRA PERSONA CONVIVENTE	ADDETTI AI SERVIZI DELLA FAMIGLIA	
A	x	—	—	—	—	—	—	⊗	⊗	
B	x	x	—	—	—	—	—	⊗	⊗	
C	C1	x	x	—	—	—	—	⊗	⊗	
	C2	x(M)	—	x	—	—	—	⊗	⊗	
	C3	x(F)	—	x	—	—	—	⊗	⊗	
D	D ₁	D1.1	x	x	⊗	⊗	⊗	⊗	⊗	
		D1.2	x	x	—	—	⊗	⊗	⊗	
	D ₂	D2.1	x	x	⊗	⊗	⊗	⊗	⊗	
		D2.2	x	x	x	—	—	⊗	⊗	⊗
	D ₃	D3.1	x(M)	—	x	⊗	⊗	⊗	⊗	
		D3.2	x(M)	—	x	—	—	⊗	⊗	⊗
	D ₄	D4.1	x(F)	—	x	⊗	⊗	⊗	⊗	
		D4.2	x(F)	—	x	—	—	⊗	⊗	⊗
	D5	x	—	—	x(M)(F)	⊗	⊗	—	⊗	⊗
	D6	x	—	—	x(M)	⊗	⊗	—	⊗	⊗
	D7	x	—	—	x(F)	⊗	⊗	—	⊗	⊗
	D8	x	—	—	—	x(M)(F)	⊗	—	⊗	⊗
D9	Altri casi									

x = Componente presente

— = Componente assente

⊗ = Componente che può essere presente o assente

⊗ x ⊗ = Componenti entrambi presenti o almeno uno dei due presenti

(M) = Maschio

(F) = Femmina

B — Confronto fra le classi di età ai censimenti demografici del 1951, 1961, 1971 e 1981

CLASSI DI ETÀ PER LE QUALI PUÒ ESSERE EFFETTUATO IL CONFRONTO	1951	1961	1971	1981
meno di 6 anni	fino a 6 anni	fino a 6	meno di 6	0-2 3-5
6-13	{ 6-10 10-14	6-14	{ 6-10 11-13	{ 6-10 11-13
14-20	{ 14-18 18-21	14-21	{ 14-18 19-20	{ 14-17 18 19-20
21-24	21-25	21-25	si ottiene sottraendo la classe 0-20 dalla classe 0-24	21-24
25-34	25-35	{ 25-30 30-35	{ 25-29 30-34	{ 25-29 30-34
35-44	35-45	{ 35-40 40-45	{ 35-39 40-44	{ 35-39 40-44
45-54	45-55	{ 45-50 50-55	{ 45-49 50-54	{ 45-49 50-54
55-59	55-60	55-60	55-59	55-59
60-64	60-65	60-65	60-64	60-64
65 e più	da 65 in poi	{ 65-70 70-75 oltre 75	{ 65-69 70-74 75 e più	{ 65-69 70-74 75 e più

C – Variazioni territoriali e di nome nelle circoscrizioni amministrative
(periodo: 24 ottobre 1971 - 25 ottobre 1981)

Comuni	Superficie e popolazione riferite al censimento del 24-10-1971 (Situazione prima della variazione)			V A R I A Z I O N I					Superficie e popolazione riferite al censimento del 24-10-1971 (Situazione dopo la variazione)		
	Superficie ha	Popolazione		Specie e relativo provvedimento	Superficie e popolazione oggetto della variazione			Superficie ha	Popolazione		
		residente	presente		Superficie ha	residente	presente		residente	presente	
San Cipriano d'Aversa . . .	920	16.480	16.079	Staccata la frazione Casapesenna eretta in comune autonomo con la stessa denominazione (Legge 21 febbraio 1973, n. 8 B.U. della Regione n. 8 del 27 febbraio 1973)	300	5.014	5.013	620	11.466	11.066	
Casapesenna	—	—	—	Nuovo comune costituito con la frazione Casapesenna staccata dal comune di San Cipriano d'Aversa (Legge 21 febbraio 1973, n. 8 B.U. della Regione n. 8 del 27 febbraio 1973)	300	5.014	5.013	300	5.014	5.013	
Caserta	5.607	62.710	67.378	Staccata la frazione San Marco Evangelista che, unitamente con parte di territorio del comune di Maddaloni, ha ricostituito il comune autonomo di San Marco Evangelista (Legge Reg. 28 aprile 1975, n. 17 B.U.R. n. 20 del 7 maggio 1975)	216	2.750	2.698	5.391	59.960	64.680	
Maddaloni	3.986	32.029	32.870	Staccata parte del territorio che, unitamente alla frazione di San Marco Evangelista del comune di Caserta, ha ricostituito il comune autonomo di San Marco Evangelista (Legge Reg. 28 aprile 1975, n. 17 B.U.R. n. 20 del 7 maggio 1975)	333	984	984	3.653	31.045	31.886	
San Marco Evangelista . . .	—	—	—	Comune ricostituito con la frazione omonima del comune di Caserta e con parte di territorio del comune di Maddaloni (Legge Reg. 28 aprile 1975, n. 17 B.U.R. n. 20 del 7 maggio 1975)	549	3.734	3.682	549	3.734	3.682	
Piana di Calazzo	2.339	2.577	2.525	Assunta la denominazione di Piana di Monte Verna (Legge Reg. 9 novembre 1976, n. 19 B.U.R. n. 48 del 13 novembre 1976)	—	—	—	—	—	—	
Piana di Monte Verna . . .	2.339	2.577	2.525	Nuova denominazione del comune di Piana di Calazzo (Legge Reg. 9 novembre 1976, n. 19 B.U.R. n. 48 del 13 novembre 1976)	—	—	—	—	—	—	

(a) Zona disabitata

D – Zone di territorio in contestazione tra Comuni

Zone di territorio in contestazione			Epoca della contestazione	Comuni interessati alla contestazione	Popolazione residente		Superficie Km ²	
Denominazione	Popolazione residente	Superficie Km ²			Totale	di cui in zona contestata	Totale	di cui in contestazione
Valle Donna Agata	—	0,11	1951	Capriati a Volturno Gallo	1.791 1.029	—	18,45 30,95	0,11 —
Oltre Ponte Annetchino	—	0,04	1981	Casal di Principe Santa Maria la Fossa	16.706 2.705	—	23,36 29,52	0,04 —
Monte Mastro Giacomo	—	1,15	1971	Falciano del Massico Carinola	3.701 8.786	—	42,00 63,71	—
Cambierti	9	0,17	1971	Falciano del Massico Carinola	3.701 8.786	9	42,00 63,71	—
Quartone	13	4,80	1971	Falciano del Massico Carinola	3.701 8.786	13	42,00 63,71	—
Bosco Selvone	—	0,02	1951	Gallo Roccamandolfi (IS)	1.029 1.273	—	30,95 53,80	— 0,02
Serra Campole	—	1,74	1961	Pontelatone Formicola	1.803 2.015	—	30,45 17,39	— 1,74
Musicile	286	0,02	1961	Portico di Caserta Capodrise Macerata Campania Recale	4.743 5.620 8.300 5.443	286	1,82 3,49 7,63 3,22	— 0,01 0,01 —
Malle	—	4,08	1961	Pratella Cioriano	1.861 676	—	34,44 27,86	— 4,08
Colle Aruta - Colle Traverso - Fontana Di Cesima	—	0,63	1951	Prezzenano Sesto Campano (IS)	1.714 3.010	—	31,66 40,60	0,63 —
Piano delle Limatelle	—	0,38	1971	Puglianello (BN) Ruviano	1.191 2.109	—	8,27 24,41	— 0,38

E — Categorie socio-professionali secondo la professione e la posizione nella professione

CATEGORIE SOCIO-PROFESSIONALI	CLASSI E CATEGORIE PROFESSIONALI (*)	POSIZIONI NELLA PROFESSIONE
01 Imprenditori e lavoratori in proprio nell'agricoltura, nella silvicoltura, nell'allevamento e nella pesca	3.11, 3.12, 3.13, 3.23, 3.3, 3.4	Imprenditori, lavoratori in proprio, coadiuvanti.
02 Altri lavoratori agricoli	3.14, 3.21, 3.22, 3.23, 3.24, 3.3, 3.4	Dirigenti, direttivi, impiegati, categorie intermedie, altri lavoratori dipendenti
03 Imprenditori e lavoratori in proprio nelle professioni liberali e affini	1.16, 1.17, 1.21, 1.22, 1.4, 1.5, 1.6, 1.71, 1.72, 1.73, 1.74, 1.75, 1.76, 1.77, 1.78, 1.8, 5.87, 8.31, 9.2	Liberi professionisti, lavoratori in proprio, coadiuvanti
04 Imprenditori nell'industria, nell'edilizia, nel commercio, nei trasporti e nei servizi	1.23, 1.24, 1.25, 1.26, 1.72, 1.73, 1.74, 1.75, 1.76, 2.11, 2.12, 2.13, 2.25, 7.1, 7.23, 7.24, 7.3, 8.41, 8.42, 9.1	Imprenditori, coadiuvanti
05 Lavoratori in proprio nell'industria, nell'edilizia, nel commercio, nei trasporti e nei servizi	1.23, 1.24, 1.25, 1.26, 2.25, 2.26, 2.28, 2.29, 2.31, 4.12, 4.14, 4.2, 4.3, 4.41, 4.42, 4.43, 4.44, 4.5, 4.6, 5.1, 5.22, 5.3, 5.4, 5.5, 5.6, 5.72, 5.74, 5.75, 5.76, 5.77, 5.78; 5.79, 5.81, 5.82, 5.84, 5.85, 5.86, 5.87, 5.88, 5.92, 6.11, 6.12, 6.13, 6.14, 6.15, 6.17, 6.18, 6.19, 6.22, 6.23, 6.24, 6.25, 6.32, 6.33, 6.34, 7.1, 7.22, 7.23, 7.24, 7.25, 7.3, 7.42, 7.43, 7.44, 7.45, 8.1, 8.23, 8.4; 8.51, 9.1, 9.3, 9.4, 9.51, 9.7.	Liberi professionisti, lavoratori in proprio, coadiuvanti.
06 Dirigenti industriali e commerciali, alti funzionari dell'apparato legislativo e della amministrazione statale	2.14, 2.15, 2.16, 2.17	Dirigenti, direttivi, impiegati
07 Lavoratori dipendenti nelle professioni liberali e affini	1.1, 1.21, 1.22, 1.3, 1.4, 1.51, 1.52, 1.6, 1.7, 1.8, 2.22, 5.87, 8.21, 8.31, 9.2	Dirigenti, direttivi, impiegati, categorie intermedie, altri lavoratori dipendenti

segue E — Categorie socio-professionali secondo la professione e la posizione nella professione

CATEGORIE SOCIO-PROFESSIONALI	CLASSI E CATEGORIE PROFESSIONALI (*)	POSIZIONI NELLA PROFESSIONE
08 Capi ufficio e responsabili di personale amministrativo, di addetti alle vendite e ai servizi; funzionari statali con responsabilità amministrative	1.23, 1.24, 1.25, 1.26, 2.21, 2.24, 2.25, 2.51, 2.52, 7.21, 7.41, 7.43, 8.33	Dirigenti, direttivi, impiegati
09 Personale amministrativo, addetto alle vendite e ai servizi	2.21, 2.23, 2.24, 2.26, 2.27, 2.28, 2.29, 2.3, 2.53, 2.54, 7.22, 7.23, 7.24, 7.25, 7.4, 9.3, 9.4, 9.51, 9.6, 9.7	Direttivi, impiegati, categorie intermedie, altri lavoratori dipendenti
10 Intermedi: capisquadra e sorveglianti di operai (dipendenti)	1.91, 1.92, 4.11, 4.12, 4.14, 4.2, 4.3, 4.4, 4.5, 4.6, 5.1, 5.2, 5.3, 5.4, 5.5, 5.6, 5.71, 5.72, 5.73, 5.74, 5.75, 5.77, 5.78, 5.79, 5.81, 5.82, 5.83, 5.84, 5.85, 5.86, 5.87, 5.9, 6.11, 6.21, 6.22, 6.23, 6.24, 6.25, 6.3, 8.11, 8.12, 8.13, 8.14, 8.15, 8.17, 8.23, 8.24	Dirigenti, direttivi, impiegati, categorie intermedie
11 Operai specializzati e qualificati (dipendenti)	1.92, 4.11, 4.12, 4.14, 4.2, 4.3, 4.4, 4.5, 4.6, 5.1, 5.2, 5.3, 5.4, 5.5, 5.6, 5.7, 5.8, 5.9, 6.12, 6.13, 6.14, 6.15, 6.16, 6.17, 6.2, 6.3, 8.1, 8.22, 8.23, 8.24, 8.31, 8.32, 8.43, 8.51	Capi operai; operai specializzati, qualificati, comuni; apprendisti, lavoratori a domicilio
12 Manovali (dipendenti)	4.13, 6.18, 6.19, 8.52, 9.52	Operai comuni
13 Forze armate (militari di carriera e militari in servizio di leva)	2.4	Dirigenti, direttivi, impiegati, graduati o militari di carriera
14 Persone economicamente attive non classificate altrove	9.9	Tutte le posizioni nella professione ad eccezione dei graduati o militari di carriera

(*) Cfr. Classificazione delle professioni (ISTAT, Metodi e Norme, Serie C, n. 9, maggio 1981).

F — Tavole disponibili**DATI COMUNALI**

- Tavola 1 — Popolazione residente attiva in condizione professionale per sesso, ramo di attività economica e posizione nella professione (analoga alla Tav. 9 comunale con analisi per ramo di attività economica).
- Tavola 2 — Popolazione residente attiva in condizione professionale, per sesso e ramo di attività economica (dati del 1981 classificati secondo i rami della classificazione delle attività economiche 1971).
- Tavola 3 — Popolazione residente occupata secondo il tipo di spostamento effettuato per raggiungere il luogo di lavoro.
- Tavola 4 — Popolazione residente che studia secondo il tipo di spostamento effettuato per raggiungere il luogo di studio.
- Tavola 5 — Popolazione residente che frequenta la scuola materna secondo il tipo di spostamento effettuato per raggiungere la scuola.
- Tavola 6 — Popolazione residente che frequenta corsi di formazione professionale secondo il tipo di spostamento effettuato per raggiungere il luogo di studio.
- Tavola 7 — Popolazione residente che lavora o studia secondo il tipo di spostamento effettuato per raggiungere il luogo di lavoro o di studio.
- Tavola 8 — Popolazione residente secondo il luogo di lavoro o di studio, il mezzo utilizzato, il tempo impiegato e l'orario di inizio del lavoro o delle lezioni.
- Tavola 9 — Stranieri residenti per sesso e stranieri temporaneamente presenti per sesso e motivo della presenza.
- Tavola 10 — Abitazioni in complesso (occupate e non occupate) secondo alcune caratteristiche del fabbricato nel quale sono situate.
- Tavola 11 — Abitazioni occupate in affitto o ad altro titolo secondo la figura giuridica del proprietario (analoga alla Tav. 20 comunale con analisi dettagliata della figura giuridica del proprietario).

DATI PROVINCIALI

- Tavola 12 — Popolazione residente per sesso, classe di età e luogo di nascita (analoga alla Tav. 3 provinciale con analisi del luogo di nascita per provincia).
- Tavola 13 — Popolazione residente temporaneamente assente, ricoverata in istituto di cura pubblico o privato, per sesso, classe di età e condizione.
- Tavola 14 — Famiglie residenti per condizione professionale o non professionale dei componenti e condizione del capo famiglia di censimento (analoga alla Tav. 18 provinciale con analisi della posizione nella professione del capo famiglia di censimento).
- Tavola 15 — Nuclei familiari costituiti da genitore con figlio/i secondo alcuni caratteri del genitore, il numero dei figli e l'età del figlio minore.
- Tavola 16 — Nuclei familiari costituiti da coniugi con o senza figli, secondo l'età dei coniugi, il numero e l'età dei figli.

- Tavola 17 — Nuclei familiari costituiti da coniugi con o senza figli, secondo la condizione dei coniugi, il numero e l'età dei figli.
- Tavola 18 — Nuclei familiari costituiti da coniugi con o senza figli, secondo la categoria socio-professionale dei coniugi, il numero e l'età dei figli.
- Tavola 19 — Nuclei familiari costituiti da coniugi con o senza figli, secondo il grado di istruzione dei coniugi, il numero e l'età dei figli.
- Tavola 20 — Abitazioni occupate per servizio installato e condizione del capo famiglia di censimento.
- Tavola 21 — Abitazioni occupate per classe di superficie, epoca di costruzione e numero di occupanti.
- Tavola 22 — Occupati per settore di attività economica, luogo di lavoro, tempo impiegato, mezzo utilizzato e orario di inizio del lavoro (analoga alla Tav. 30 provinciale con analisi dell'orario di inizio del lavoro).
- Tavola 23 — Studenti per grado di istruzione, luogo di studio, tempo impiegato, mezzo utilizzato e orario di inizio delle lezioni (analoga alla Tav. 31 provinciale con analisi dell'orario di inizio delle lezioni e del grado di istruzione degli studenti).



ISTITUTO CENTRALE DI STATISTICA

12° CENSIMENTO GENERALE DELLA POPOLAZIONE

25 ottobre 1981

(Legge 18 dicembre 1980, n. 864)

FOGLIO DI FAMIGLIA

A	Comune	NUMERO DI CODICE
	Provincia	

B	SEZIONE DI CENSIMENTO
	N.

C	NUMERO D'ORDINE	
	Provvisorio	Definitivo

D	FRAZIONE GEOGRAFICA
	(lettera) (denominazione)

E	TIPO DI LOCALITÀ	
	Centro abitato 1 <input type="checkbox"/> (denominazione)
	Nucleo abitato 2 <input type="checkbox"/> (denominazione)
	Case sparse 3 <input type="checkbox"/> (denominazione)

DATI RIASSUNTIVI DEL FOGLIO DI FAMIGLIA					
ABITAZIONE (Sez. I)	PERSONE DELLA FAMIGLIA (Sez. II)				PERSONE TEMPORANEAMENTE PRESENTI PRESSO LA FAMIGLIA (Sez. III)
	M	F	Totale	Temporaneamente assenti	
Abitazione occupata <input type="checkbox"/>					
Stanze <input type="checkbox"/>					
Abitazione non occupata <input type="checkbox"/>					
Stanze <input type="checkbox"/>					
Altro tipo di alloggio <input type="checkbox"/>					
Famiglia in coabitazione <input type="checkbox"/>					
Famiglia senza abitazione <input type="checkbox"/>					

Data 1981

IL RILEVATORE

INDIRIZZO DELLA FAMIGLIA	
..... N.	
(via, piazza, località)	
Scala	Piano
Interno N.	Tel.

AVVERTENZE

Il modello va compilato, con riferimento al 25 ottobre 1981, dal capo famiglia (cioè da colui che è ritenuto tale dalla famiglia) o, se ciò non fosse possibile, da un'altra persona della famiglia, nelle seguenti parti:

- « Elenco delle persone della famiglia »
- Sezione I - Notizie sull'abitazione: quesiti da ⑤ a ⑬
- Sezione II - Notizie sulle persone della famiglia. Per ciascuna di esse deve essere compilato un « foglio individuale » rispettando l'ordine secondo il quale sono indicate nell'« Elenco » alla pagina seguente
- Sezione III - Notizie sulle persone temporaneamente presenti presso la famiglia il 25 ottobre 1981
- « Notizie riassuntive sulla famiglia » (contenute nei tre « quadri » delle ultime due pagine)

Per le domande seguite da quadratino occorre barrare così la risposta che fa al caso.

I riquadri in rosso non devono essere compilati dalla famiglia, ma dal rilevatore.

Le caselle in azzurro non devono essere compilate.

Per facilitare la compilazione delle singole parti del « Foglio di famiglia », vengono forniti alcuni chiarimenti nella GUIDA inserita nel foglio stesso.

OBBLIGHI DI DENUNCIA E SEGRETEZZA DEI DATI FORNITI COL PRESENTE FOGLIO

L'obbligo di fornire le notizie richieste con il presente foglio è stabilito dall'art. 7 della legge 18 dicembre 1980, n. 864. Coloro che non forniscono le notizie richieste, ovvero le forniscono scientemente errate o incomplete, sono passibili, ai sensi dell'art. 18 del R.D.L. 27 maggio 1929, n. 1285, convertito nella legge 21 dicembre 1929, n. 2238, con le modifiche di cui all'art. 3 della legge 12 luglio 1961, n. 603, di una sanzione amministrativa fino a L. 800.000 che, in caso di recidiva, può essere aumentata fino a L. 800.000, senza pregiudizio delle sanzioni fissate dal codice penale.

L'art. 19 del citato Decreto-Legge n. 1285 1929 e successive modifiche stabilisce inoltre: « Le notizie che si raccolgono in occasione di inchieste ordinate dall'Istituto centrale di statistica, direttamente o a mezzo di Enti delegati, sono vincolate al più scrupoloso segreto d'ufficio e non possono essere rese note, per nessun titolo, se non in forma collettiva, in modo che non se ne possa fare alcun riferimento individuale ».

Coloro che, per ragioni del proprio ufficio, essendo venuti a conoscenza di notizie di carattere personale, le comunicano ad altri o se ne servono per scopi privati, sono passibili di una sanzione amministrativa fino a L. 120.000 elevabile, in caso di recidiva, fino a L. 800.000, senza pregiudizio delle pene in cui fossero incorsi per reati previsti dal codice penale.

ELENCO DELLE PERSONE DELLA FAMIGLIA

N. d'ordine	COGNOME E NOME (scrivere in stampatello)	RELAZIONE DI PARENTELA O DI CONVIVENZA CON IL CAPO FAMIGLIA
1	2	3
1		capo famiglia
2		
3		
4		
5		
6		
7		
8		
9		
10		
11		
12		

Data 1981

IL CAPO FAMIGLIA
(o chi per esso)

Nell'elenco a fianco devono essere indicati, per ciascun componente della famiglia, cognome, nome e relazione di parentela o di convivenza con il capo famiglia.

Al fini del censimento, per famiglia si intende un insieme di persone legate da vincoli di matrimonio, parentela, affinità, adozione, affiliazione, tutela o da vincoli affettivi, coabitanti ed aventi dimora abituale nello stesso Comune (anche se non sono ancora iscritte nell'anagrafe della popolazione del Comune medesimo), che normalmente provvedono al soddisfacimento dei loro bisogni mediante la messa in comune di tutto o parte del reddito di lavoro o patrimoniale da esse percepito.

Una famiglia può essere costituita anche di una sola persona che provvede in tutto o in parte con i propri mezzi di sussistenza al soddisfacimento dei bisogni individuali.

Sono considerate facenti parte della famiglia, come membri aggregati di essa, anche le persone che, a qualsiasi titolo, convivono abitualmente con la famiglia stessa.

Nell'elencare le singole persone della famiglia, deve essere scrupolosamente osservato il seguente ordine:

- capo famiglia ;
- coniuge ;
- figli non sposati (in ordine decrescente di età) ;
- figli sposati e loro familiari ;
- altri parenti o affini del capo famiglia (indicare a seconda dei casi : padre, fratello, suocero, zio, nipote, cognato, ecc.) ;
- altre persone conviventi ;
- addetti ai servizi della famiglia.

Per le donne coniugate o vedove scrivere prima il cognome da nubile, poi il nome ed infine il cognome del marito preceduto da « in » per le coniugate e « ved. » per le vedove.

Non devono essere elencate le persone temporaneamente presenti presso la famiglia ; ad esse è riservata infatti la Sezione III.

(da compilarsi a cura del rilevatore)

1 SPECIE DI ALLOGGIO

- 1.1 Abitazione occupata . . . 1
- 1.2 Altro tipo di alloggio :
- alloggio precario per le famiglie terremotate . . . 2
 - altro 3
- 1.3 Abitazione non occupata :
- disponibile per la vendita o l'affitto . . . 4
 - utilizzabile per vacanza . . . 5
 - utilizzabile per lavoro . . . 6
 - per altri motivi 7

QUALORA NELL'ABITAZIONE O NELL'ALTRO TIPO DI ALLOGGIO COABITINO PIU' FAMIGLIE INDICARE IL NUMERO D'ORDINE DEL FOGLIO O DEI FOGLI CON I QUALI SONO STATE CENSITE

NUMERO D'ORDINE	
Provvisorio	Definitivo

2 CARATTERISTICHE DEL FABBRICATO IN CUI È SITUATA L'ABITAZIONE

- 2.1 Tipo di fabbricato:
- utilizzato esclusivamente ad uso abitativo . . . 1
 - utilizzato prevalentemente ad uso abitativo . . . 2
 - utilizzato prevalentemente ad uso non abitativo . . . 3
 - rurale 4
- 2.2 Indicare se il fabbricato è completamente separato da altre costruzioni: 1 si 2 no
- 2.3 Tipo di costruzione :
- a) cemento armato
- a piano terra aperto 1
 - a piano terra chiuso con muratura . . . 2
- b) altro tipo 3
- c) non individuato 4
- 2.4 Numero delle abitazioni del fabbricato (comprese le abitazioni non occupate):
- 1 abitazione . . . 1
 - 2 abitazioni . . . 2
 - da 3 a 8 abitazioni . . . 3
 - da 9 a 15 abitazioni . . . 4
 - da 16 a 30 abitazioni . . . 5
 - 31 abitazioni e più 6

3 PIANO IN CUI È SITUATA L'ABITAZIONE

4 PROPRIETARIO DELL'ABITAZIONE

- Persona fisica 1
- Impresa bancaria o assicuratrice 2
- Altra Impresa (di costruzioni, immobiliare, industriale, commerciale, ecc.) 3
- Cooperativa edilizia di abitazione:

 - a proprietà individuale 4
 - a proprietà indivisa . . . 5

- Stato, Regione, Provincia, Comune 6
- Enti previdenziali (INPS, INPDAI, ecc.) 7
- Istituto Autonomo Case Popolari (I.A.C.P.) 8
- Altro 9

5 TITOLO DI GODIMENTO

- Proprietà, usufrutto o riscatto 1
- Affitto o subaffitto . . . 2
- Altro titolo 3

6 EPOCA DI COSTRUZIONE O DI RICOSTRUZIONE

- prima del 1919 . . . 1
- tra il 1919 e il 1945 . . . 2
- tra il 1946 e il 1960 . . . 3
- tra il 1961 e il 1971 . . . 4
- tra il 1972 e il 1975 . . . 5
- tra il 1976 e il 1980 . . . 6
- dopo il 1980 7

7 STANZE

- Stanze adibite ad abitazione o promiscuamente anche ad altro uso N.
- Cucina (se ha caratteristiche di stanza) . . . N.
- Stanze adibite esclusivamente ad altro uso (ufficio, studio professionale, laboratorio, ecc.) N.

8 SUPERFICIE

Indicare la superficie in metri quadrati: (interi, senza decimali)

9 ACQUA POTABILE

Indicare se l'abitazione:

- a) dispone di acqua corrente potabile di acquedotto:
- nell'interno dell'abitazione . . . 1
 - fuori dell'abitazione . . . 2
- b) dispone di acqua potabile di pozzo o cisterna . . . 3
- c) non dispone di acqua potabile (né di acquedotto, né di pozzo o cisterna) 4

10 GABINETTO (W.C.)

10.1 Indicare se l'abitazione:

- a) dispone di gabinetto nell'interno dell'abitazione:
- uno 1
 - due o più 2
- b) dispone di gabinetto fuori dell'abitazione . . . 3
- c) non dispone di gabinetto . . . 4

10.2 Se l'abitazione dispone di gabinetto, indicare se è fornito di impianto (cassetta, vaschetta, ecc.) per lo scarico dell'acqua:

1 si 2 no

11 BAGNO

Indicare se l'abitazione dispone di bagno (vasca e/o doccia):

1 si 2 no

12 ELETTRICITÀ

Indicare se l'abitazione dispone di elettricità:

1 si 2 no

13 RISCALDAMENTO

13.1 Indicare se l'abitazione:

- a) dispone di riscaldamento:
- fornito da impianto fisso centrale o autonomo . . . 1
 - fornito solo da apparecchi singoli (stufe, caminetti) che consentano il riscaldamento di tutte o della maggior parte delle stanze . . . 2
- b) non dispone di impianto di riscaldamento né viene riscaldata con apparecchi singoli . . . 3

13.2 Tipo di combustibile o di energia prevalentemente usato:

rispondere solo per le abitazioni occupate

- combustibili liquidi (olio combustibile, gasolio, ecc.) . . . 1
- combustibili solidi (carbone, legna, ecc.) . . . 2
- combustibili gassosi (gas di città, metano, ecc.) . . . 3
- energia elettrica 4
- altro 5

1 RELAZIONE DI PARENTELA O DI CONVIVENZA CON IL CAPO FAMIGLIA

ai fini del censimento per capo famiglia si intende chi è considerato tale dalla famiglia

- Capo famiglia 1
- Coniuge (marito, moglie) 2
- Figlio (figliastro, figlio adottivo) 3
- Genitore (padre, madre) 4
- Suocero/a 5
- Genero, nuora 6
- Altro parente o affine 7
- Altra persona convivente 8
- Addetto ai servizi della famiglia (domestico, collaboratore familiare, ecc.) 9

2 SESSO

- Maschio 1
- Femmina 2

3 LUOGO DI NASCITA

- Nel Comune di attuale dimora abituale (residenza) 1
- In altro Comune 2
- (specificare il Comune)
- (specificare la Provincia)
- All'estero 3
- (specificare lo Stato estero)

4 DATA DI NASCITA

giorno mese anno

5 STATO CIVILE

- Celibe o nubile 1
- Coniugato 2
- Vedovo 3
- Separato legalmente 4
- Divorziato 5

6 CITTADINANZA

- Italiana 01
- Straniera
- (specificare)
- Nessuna (apolide) 99

7 LUOGO DI PRESENZA ALLA DATA DEL CENSIMENTO

7.1 Indicare se alla data del censimento la persona era presente nel Comune di dimora abituale (residenza):

- 1 si no

Precisare se la persona, pur essendo presente alla data del censimento nello stesso Comune di residenza, era eventualmente:

- ricoverata in un istituto di cura pubblico o privato (ospedale, clinica, ecc.) 2
- in altro luogo (convitto, caserma e simili) 3

7.2 Se alla data del censimento la persona era temporaneamente assente dal Comune di dimora abituale (residenza) indicare:

a) se si trovava:

- in altro Comune 4
- (specificare il Comune)
- all'estero 5
- (specificare la Provincia)
- (specificare lo Stato estero; per i membri di equipaggio indicare « imbarcato »)

b) il motivo della temporanea assenza:

- lavoro 1
- seguire familiari assenti per motivi di lavoro 2
- studio 3
- ricovero in istituto di cura pubblico o privato (ospedale, clinica, ecc.) 4
- altro (turismo, servizio di leva, ecc.) 5

8 LUOGO DI DIMORA ABITUALE (RESIDENZA) NELL'OCTOBRE 1976

rispondere solo se la persona è nata prima del 24 ottobre 1976

- Nel Comune di attuale dimora abituale (residenza) 6
- In altro Comune
- (specificare il Comune)
- (specificare la Provincia)
- All'estero
- (specificare lo Stato estero)

9 ISTRUZIONE

rispondere solo se la persona è nata prima del 24 ottobre 1976

9.1 Indicare il titolo di studio più elevato conseguito:

- laurea
- (specificare)
- diploma
- (specificare)
- licenza di scuola media inferiore 60
- licenza elementare 70

9.2 Se non ha titoli di studio, indicare se sa leggere e scrivere: 80 si 90 no

9.3 Indicare se frequenta:

- a) un corso regolare di studi (scuola elementare, media o secondaria superiore, università) 1 si 2 no
- b) la scuola materna 1 si 2 no

9.4 Indicare se frequenta un corso di formazione professionale (*): 1 si 2 no

(*) Per corso di formazione professionale si intende un corso che abbia tutti i seguenti requisiti: 1) durata non inferiore a tre mesi; 2) rilascio di un attestato; 3) utilizzazione per migliorare o adeguare la capacità professionale.

PERSONE DELLA FAMIGLIA

DELLA PERSONA N. _____

10 CONDIZIONE PROFESSIONALE O NON PROFESSIONALE NELLA SETTIMANA PRECEDENTE LA DATA DEL CENSIMENTO

rispondere solo se la persona è nata prima del 24 ottobre 1967

10.1 Indicare se la persona è :

- occupata 1
- disoccupata alla ricerca di nuova occupazione 2
- in cerca di prima occupazione 3
- casalinga 4
- studente 5
- ritirata dal lavoro 6
- in servizio di leva 7
- in altra condizione 8

10.2 Indipendentemente dalla risposta fornita al punto 10.1, indicare le ore lavorate nella settimana presso un datore di lavoro o nell'azienda familiare. N.

Se la persona è occupata o disoccupata rispondere ai punti 10.3, 10.4, 10.5 indicando :

10.3 La professione, arte o mestiere, esercitata :

.....
(specificare)

10.4 In quale modo esercita la professione, arte o mestiere :

a) ALLE DIPENDENZE, COME:

- dirigente 01
- appartenente alla carriera direttiva 02
- impiegato 03
- appartenente alle categorie speciali (intermedi) 04
- capo operaio 05
- operaio specializzato o qualificato 06
- operaio comune (manovale, bracciante agricolo, ecc.) 07
- altro lavoratore dipendente (usciera, guardiano, bidello, ecc.) 08
- apprendista 09
- lavorante a domicilio per conto di imprese 10
- graduato o militare di carriera delle FF.AA., o figura simile dei corpi di polizia e sicurezza interna 11

b) IN CONTO PROPRIO, COME:

- imprenditore 12
 - libero professionista 13
 - lavoratore in proprio (coltivatore diretto, mezzadro, esercente di negozio, artigiano, ecc.) 14
 - coadiuvante 15
- Ha lavoratori retribuiti o apprendisti alle proprie dipendenze ?
1 sì 2 no

10.5 Qual'è l'attività principale (o unica) dello stabilimento, azienda agricola, negozio, ufficio, ente, ecc., presso cui lavora :

.....
(specificare)

11 CONDIZIONE PROFESSIONALE O NON PROFESSIONALE NELL'OTTOBRE 1976

rispondere solo se la persona è nata prima del 24 ottobre 1967

11.1 Indicare se la persona era :

- occupata 1
- disoccupata alla ricerca di nuova occupazione 2
- in cerca di prima occupazione 3
- casalinga 4
- studente 5
- in altra condizione 6

11.2 Se la persona era occupata indicare :

- a) se lavorava : — alle dipendenze 1
— in conto proprio 2
- b) in quale settore :
— agricoltura, foreste, pesca 1
— industria 2
— commercio 3
— altre attività 4

12 LUOGO DI STUDIO O DI LAVORO, TEMPO IMPIEGATO E MEZZO UTILIZZATO PER GLI SPOSTAMENTI

12.1 Indicare la denominazione e l'indirizzo del luogo di studio o di lavoro :

.....
(denominazione)
.....
(indirizzo: via, piazza, numero civico, località)
.....
(Comune e Provincia o Stato estero)

12.2 Indicare se la persona rientra giornalmente dal luogo di studio o di lavoro nella sua dimora abituale :

1 sì 2 no

12.3 In caso di risposta affermativa, se la persona si è recata mercoledì ultimo scorso al luogo di studio o di lavoro precisato al punto 12.1, indicare :

- a) in quale delle seguenti fasce orarie hanno avuto inizio le lezioni o il lavoro:
— 7,15 - 7,44 1
— 7,45 - 8,14 2
— 8,15 - 8,44 3
— 8,45 - 9,15 4
— altro orario 5
- b) se si è recata più di una volta al luogo di studio o di lavoro 1 sì 2 no
- c) il tempo impiegato per recarsi una sola volta (solo andata) da casa al luogo di studio o di lavoro:
— fino a 15 minuti 1
— da 16 a 30 minuti 2
— da 31 a 60 minuti 3
— oltre 60 minuti 4
- d) il mezzo di trasporto utilizzato per compiere il tratto più lungo (in termini di distanza e non di tempo) del tragitto casa/luogo di studio o di lavoro :
— nessun mezzo (a piedi) 1
— ferrovia, tram, metropolitana o altro mezzo pubblico (es.: funicolare) su rotaia . 2
— autobus, filobus, corriera o altro mezzo pubblico (es.: taxi) su gomma 3
— autobus aziendale o scolastico 4
— auto privata (come conducente) 5
— auto privata (come trasportato) 6
— motocicletta, ciclomotore, scooter (come conducente o trasportato) 7
— altro mezzo (bicicletta, battello, funivia, ecc.) 8

**Sezione III - NOTIZIE SULLE PERSONE
TEMPORANEAMENTE PRESENTI PRESSO LA FAMIGLIA
IL 25 OTTOBRE 1981**

PERSONA N. 1	PERSONA N. 2	PERSONA N. 3
① SESSO - Maschio 1 <input type="checkbox"/> - Femmina 2 <input type="checkbox"/>	① SESSO - Maschio 1 <input type="checkbox"/> - Femmina 2 <input type="checkbox"/>	① SESSO - Maschio 1 <input type="checkbox"/> - Femmina 2 <input type="checkbox"/>
② DATA DI NASCITA <small>(giorno) (mese) (anno)</small>	② DATA DI NASCITA <small>(giorno) (mese) (anno)</small>	② DATA DI NASCITA <small>(giorno) (mese) (anno)</small>
③ STATO CIVILE - Celibe o nubile . 1 <input type="checkbox"/> - Coniugato 2 <input type="checkbox"/> - Vedovo 3 <input type="checkbox"/> - Separato legalmente 4 <input type="checkbox"/> - Divorziato 5 <input type="checkbox"/>	③ STATO CIVILE - Celibe o nubile . 1 <input type="checkbox"/> - Coniugato 2 <input type="checkbox"/> - Vedovo 3 <input type="checkbox"/> - Separato legalmente 4 <input type="checkbox"/> - Divorziato 5 <input type="checkbox"/>	③ STATO CIVILE - Celibe o nubile . 1 <input type="checkbox"/> - Coniugato 2 <input type="checkbox"/> - Vedovo 3 <input type="checkbox"/> - Separato legalmente 4 <input type="checkbox"/> - Divorziato 5 <input type="checkbox"/>
④ CITTADINANZA - Italiana 01 <input type="checkbox"/> - Straniera <small>(specificare)</small>	④ CITTADINANZA - Italiana 01 <input type="checkbox"/> - Straniera <small>(specificare)</small>	④ CITTADINANZA - Italiana 01 <input type="checkbox"/> - Straniera <small>(specificare)</small>
⑤ MOTIVO DELLA TEMPORANEA PRESENZA - Lavoro 1 <input type="checkbox"/> - Altro 2 <input type="checkbox"/>	⑤ MOTIVO DELLA TEMPORANEA PRESENZA - Lavoro 1 <input type="checkbox"/> - Altro 2 <input type="checkbox"/>	⑤ MOTIVO DELLA TEMPORANEA PRESENZA - Lavoro 1 <input type="checkbox"/> - Altro 2 <input type="checkbox"/>

Stampa: abete grafica spa – Roma
Fotocomposizione: ILTE – Moncalieri
Finito di stampare nel mese di febbraio 1985

