

12°
censimento generale
della popolazione


25 ottobre 1981

Volume II

dati sulle caratteristiche strutturali
della popolazione e delle abitazioni


Tomo I - Fascicoli provinciali

72 - BARI



istat
Istituto Centrale di Statistica

roma 1983



indice

CARTA PLANIMETRICA

Tabelle sinottiche

Caratteri considerati nelle tavole comunali	pag.	X
Caratteri considerati nelle tavole provinciali	»	XII

Introduzione

1. Premessa	»	XV
2. Definizioni	»	XVI
Famiglia (pag. XVI) - Convivenza (pag. XVII) - Popolazione residente (pag. XVIII) - Popolazione presente (pag. XVIII) - Età (pag. XVIII) - Grado di istruzione (pag. XIX) - Condizione professionale o non professionale (pag. XX) - Professione (pag. XXI) - Posizione nella professione (pag. XXII) - Ramo di attività economica (pag. XXIII) - Abitazione, stanza, altro tipo di alloggio (pag. XXIV) - Fabbricato (pag. XXV)		
3. Avvertenze alle tavole	»	XXV
Tavole comunali (pag. XXV) - Tavole provinciali (pag. XXVII)		
4. Diffusione dei dati	»	XXVIII
5. Qualità dei dati	»	XXVIII

Parte prima - dati comunali

Tavola 1	— Superficie territoriale e densità — Popolazione residente e popolazione presente, per sesso	pag. 3
Tavola 2	— Popolazione residente temporaneamente assente per sesso, luogo di presenza e motivo dell'assenza	» 4
Tavola 3	— Popolazione residente per sesso e stato civile	» 5
Tavola 4	— Popolazione residente per sesso e classe di età	
	A — Totale	» 6
	B — Maschi	» 8
	C — Femmine	» 10
Tavola 5	— Popolazione residente in età da 6 anni in poi per sesso e grado di istruzione	» 12
Tavola 6	— Popolazione residente che frequenta corsi regolari di studio e/o corsi di formazione professionale, per sesso e classe di età	» 14
Tavola 7	— Popolazione residente attiva e non attiva per sesso	
	A — Totale	» 16
	B — Maschi	» 17
Tavola 8	— Popolazione residente attiva in condizione professionale, per sesso e ramo di attività economica	
	A — Totale	» 18
	B — Maschi	» 20
	C — Femmine	» 22
Tavola 9	— Popolazione residente attiva in condizione professionale, per sesso, settore di attività economica e posizione nella professione	
	A — Totale	» 24
	B — Agricoltura, caccia, foreste e pesca	» 25
	C — Industrie	» 26
	D — Altre attività	» 27
Tavola 10	— Popolazione residente attiva in condizione professionale, per sesso, classe di età e settore di attività economica	
	A — Totale	» 28
	B — Maschi	» 30
	C — Femmine	» 32
Tavola 11	— Popolazione residente non attiva per sesso, classe di età e condizione non professionale	» 34
Tavola 12	— Popolazione residente che rientra giornalmente nella propria dimora abituale, secondo il luogo di lavoro o di studio	» 36
Tavola 13	— Famiglie residenti per ampiezza della famiglia	» 37
Tavola 14	— Famiglie residenti secondo la tipologia della famiglia	» 38
Tavola 15	— Abitazioni in complesso (occupate e non occupate); altri tipi di alloggio	» 40
Tavola 16	— Abitazioni occupate per titolo di godimento	» 42
Tavola 17	— Abitazioni occupate per epoca di costruzione	» 44
Tavola 18	— Abitazioni occupate per numero di stanze	» 46
Tavola 19	— Abitazioni occupate per servizio installato	» 48

avola 20 — Abitazioni occupate per figura giuridica del proprietario e titolo di godimento	pag.	50
Tavola 21 — Abitazioni non occupate per motivo della non occupazione	»	52
Tavola 22 — Abitazioni non occupate per servizio installato	»	53
Tavola 23 — Abitazioni non occupate per figura giuridica del proprietario	»	54

Parte seconda - dati provinciali

Tavola 1 — Popolazione residente per singolo anno di età, sesso e stato civile	»	58
Tavola 2 — Popolazione presente per singolo anno di età, sesso e stato civile	»	60
Tavola 3 — Popolazione residente per sesso, classe di età e luogo di nascita	»	62
Tavola 4 — Popolazione residente in età da 6 anni in poi per grado di istruzione, sesso, classe di età, condizione professionale o non professionale	»	63
Tavola 5 — Popolazione residente attiva e non attiva per sesso e classe di età, attiva per ramo di attività economica e posizione nella professione; non attiva per condizione non professionale	»	64
Tavola 6 — Popolazione residente attiva e non attiva per sesso e stato civile; attiva per ramo di attività economica e posizione nella professione; non attiva per condizione non professionale	»	66
Tavola 7 — Popolazione residente attiva in condizione professionale per sesso, posizione nella professione, ramo e classe di attività economica	»	68
Tavola 8 — Popolazione residente attiva in condizione professionale per sesso e professione	»	70
Tavola 9 — Popolazione residente attiva in condizione professionale per sesso e categoria socio-professionale	»	74
Tavola 10 — Popolazione residente occupata per ramo di attività economica, ore lavorate e posizione nella professione	»	75
Tavola 11 — Popolazione residente in età da 14 anni in poi non occupata, per sesso e numero di ore lavorate	»	75
Tavola 12 — Popolazione residente in età da 19 anni in poi per sesso, luogo di residenza nel 1976, condizione nel 1976 e nel 1981	»	76
Tavola 13 — Stranieri residenti per classe di età e sesso; condizione professionale per settore di attività economica e posizione nella professione; condizione non professionale	»	78
Tavola 14 — Famiglie residenti per ampiezza e tipo della famiglia	»	79
Tavola 15 — Famiglie residenti con almeno un nucleo familiare, per tipo del nucleo e ampiezza della famiglia	»	80
Tavola 16 — Famiglie residenti per tipo di famiglia e di componenti	»	80
Tavola 17 — Famiglie residenti per ampiezza, stato civile, classe di età e sesso del capo famiglia di censimento		
A — Totale	»	81
B — Maschi	»	82
C — Femmine	»	83

Tavola 18	— Famiglie residenti per condizione professionale o non professionale dei componenti e condizione del capo famiglia di censimento	. pag.	84
Tavola 19	— Famiglie residenti per ampiezza e numero di componenti (occupati, in età inferiore a 6 anni, in età di 60 anni e più, in età di 75 anni e più)	»	84
Tavola 20	— Famiglie residenti per ampiezza e specie di alloggio in cui dimorano	»	85
Tavola 21	— Famiglie residenti per tipo della famiglia e numero di figli conviventi	»	86
Tavola 22	— Convivenze e componenti permanenti, attivi e non attivi, per specie della convivenza	»	86
Tavola 23	— Convivenze secondo il numero di componenti presenti per sesso e specie della convivenza	»	86
Tavola 24	— Abitazioni occupate per numero di occupanti, numero di stanze e titolo di godimento	»	88
Tavola 25	— Abitazioni occupate per numero di stanze, numero di famiglie, figura giuridica del proprietario, epoca di costruzione e titolo di godimento, numero di servizi installati	»	90
Tavola 26	— Abitazioni occupate per tipo di fabbricato, numero di stanze, epoca di costruzione, servizi installati	»	92
Tavola 27	— Abitazioni occupate per servizi installati, numero di occupanti, numero di stanze, titolo di godimento, figura giuridica del proprietario ed epoca di costruzione	»	94
Tavola 28	— Abitazioni occupate per numero di stanze e numero dei componenti delle famiglie secondo la condizione occupazionale	»	96
Tavola 29	— Abitazioni non occupate per numero di stanze, motivo della non occupazione, tipo di fabbricato, figura giuridica del proprietario ed epoca di costruzione	»	98
Tavola 30	— Occupati per settore di attività economica, luogo di lavoro, tempo impiegato e mezzo utilizzato		
	A — Agricoltura, caccia, foreste e pesca	»	99
	B — Industrie	»	100
	C — Altre attività	»	101
	D — Totale	»	102
Tavola 31	— Studenti per luogo di studio, tempo impiegato e mezzo utilizzato	»	103

Appendice

A — Tipologia completa delle famiglie

B — Confronto tra le classi di età ai censimenti demografici del 1951, 1961, 1971 e 1981.

C — Variazioni territoriali e di nome nelle circoscrizioni amministrative (periodo: 25 ottobre 1971 - 24 ottobre 1981)

D — Zone di territorio in contestazione tra Comuni


E — Categorie socio-professionali secondo la professione e la posizione nella professione.

F — Tavole disponibili

Tracciati records

Fac simile del *Foglio di famiglia*.

tabelle
sinottiche



introduzione

1. — PREMESSA

Il 12° Censimento generale della popolazione e il Censimento generale delle abitazioni sono stati effettuati con riferimento alla data del 25 ottobre 1981, in attuazione della legge 18 dicembre 1980, n. 864 e del relativo regolamento di esecuzione (D.P.R. 28 settembre 1981, n. 542).

Il piano della rilevazione è stato predisposto sulla base delle proposte formulate da un'apposita Commissione di studio istituita presso l'Istituto Centrale di Statistica della quale hanno fatto parte docenti universitari e rappresentanti di Amministrazioni Pubbliche, nonché di vari Enti interessati all'utilizzazione dei dati censuari.

Il piano di pubblicazione, modificato rispetto al 1971, in particolare, per quanto riguarda la disponibilità dei risultati in funzione delle diverse aggregazioni territoriali, si articola nel modo seguente:

Volume I — **Primi risultati provinciali e comunali sulla popolazione e sulle abitazioni (Dati provvisori)** (Maggio 1982)

Volume II — **Dati sulle caratteristiche strutturali della popolazione e delle abitazioni**

Tomo 1 — Fascicoli provinciali (95 fascicoli)

Tomo 2 — Fascicoli regionali (20 fascicoli)

Tomo 3 — Fascicolo nazionale

Volume III — **Popolazione delle frazioni geografiche e delle località abitate dei Comuni** (20 fascicoli regionali e 1 fascicolo nazionale).

Volume IV — **Atti del censimento.**

Un apposito volume riporta i dati sulla popolazione residente legale dei singoli Comuni, un altro infine sarà dedicato ad una relazione illustrativa ed interpretativa dei risultati censuari.

Il presente fascicolo consta di due parti:

Parte prima: 23 tavole con dati riferiti ai singoli Comuni della Provincia;

Parte seconda: 31 tavole, con dati riguardanti l'incrocio dei caratteri considerati, elaborate a livello provinciale.

Qui di seguito vengono riportate ed illustrate le definizioni dei caratteri ai quali si riferiscono i dati contenuti nel fascicolo; allo scopo di assicurare una esatta interpretazione dei dati stessi vengono inoltre fornite avvertenze specifiche per alcune tavole, nonché talune indicazioni sugli ulteriori canali di accesso all'informazione censuaria e sulla qualità dei risultati.

Per una più completa conoscenza delle modalità tecniche seguite per l'esecuzione del censimento, vedasi il fascicolo dell'Istituto Centrale di Statistica - 12° Censimento della popolazione e 6° Censimento dell'industria, del commercio, dei servizi e dell'artigianato, 25-26 ottobre 1981, *Disposizioni e istruzioni per gli Organi periferici*, Roma 1981.

La denominazione e le circoscrizioni territoriali dei Comuni, delle Province e delle Regioni fanno riferimento alla situazione esistente alla data del 25 ottobre 1981 (Cfr. Istituto Centrale di Statistica - *Elenco dei Comuni al 25 ottobre 1981*, Roma 1982).

2. — DEFINIZIONI

FAMIGLIA

Ai fini del censimento, per famiglia s'intende un insieme di persone legate da vincoli di matrimonio, parentela, affinità, adozione, affiliazione, tutela o da vincoli affettivi, coabitanti ed aventi dimora abituale nello stesso Comune, che normalmente provvedono al soddisfacimento dei loro bisogni mediante la messa in comune di tutto o parte del reddito di lavoro o patrimoniale da esse percepito.

Una famiglia può essere costituita anche di una sola persona la quale provvede in tutto o in parte con i propri mezzi di sussistenza al soddisfacimento dei bisogni individuali.

Sono considerate facenti parte della famiglia, come membri aggregati di essa, anche le persone addette ai servizi domestici, nonché le altre persone che, a qualsiasi titolo, convivono abitualmente con la famiglia stessa.

Ai fini del censimento, si considera **capo famiglia** colui che è ritenuto tale dalla famiglia. Questa definizione differisce da quella utilizzata nei censimenti del 1961 e 1971 a seguito delle innovazioni legislative in materia di diritto di famiglia.

Per la classificazione delle famiglie è stata adottata, analogamente agli spogli effettuati in occasione dei censimenti del 1961 e 1971, la seguente tipologia:

- Famiglie di Tipo A, *se composte di solo capo famiglia* (con o senza membri aggregati);
- Famiglie di Tipo B, *se composte di capo famiglia e coniuge* (con o senza membri aggregati);

- Famiglie di Tipo C, *se composte di capo famiglia, coniuge e figli* (con o senza membri aggregati). Sono considerate di tipo C anche le famiglie in cui manca il coniuge, cioè composte di capo famiglia e figli (con o senza membri aggregati);
- Famiglie di Tipo D, *se composte di capo famiglia, coniuge, figli, ascendenti e/o altri parenti* (con o senza membri aggregati). Sono considerate di tipo D anche le famiglie composte di: capo famiglia, figli, ascendenti e/o altri parenti; capo famiglia, coniuge, ascendenti e/o altri parenti; capo famiglia, ascendenti e/o altri parenti.

Per una migliore conoscenza delle strutture familiari, si è provveduto ad analizzare più in profondità le famiglie di tipo C e di tipo D, individuando al loro interno gruppi ulteriori di famiglie, pervenendo così ad una tipologia più articolata (cfr. Tavola provinciale n. 14). Il contenuto dei singoli gruppi è reso esplicito in Appendice (punto A):

Questa tipologia è stata concepita in funzione dell'obiettivo di procedere, per quanto possibile, all'individuazione dei nuclei familiari.

Per **nucleo familiare** s'intende la coppia sposata senza figli o con uno o più figli mai sposati, nonché un solo genitore con uno o più figli mai sposati.

Si possono quindi avere i seguenti quattro tipi di nuclei familiari:

- coniugi senza figli o con figli tutti non celibi o nubili;
- coniugi con almeno un figlio mai sposato;
- padre con almeno un figlio mai sposato;
- madre con almeno un figlio mai sposato.

In questo fascicolo risultano enucleate le famiglie con almeno un nucleo familiare (cfr. Tavola provinciale n. 15) in quanto non è stato possibile provvedere ad un accertamento esaustivo dei nuclei familiari sia per l'assenza sul *Foglio di famiglia* di quesiti specifici o di notizie comunque indispensabili, sia perché si è rinunciato ad ulteriori esplorazioni che pure in qualche caso avrebbero consentito l'individuazione di altri nuclei.

Si è del parere, comunque, che i citati criteri di spoglio — peraltro applicati all'universo delle famiglie e non ad un campione come generalmente praticato negli altri Paesi — assicurino risultati pienamente soddisfacenti, tenuto anche conto che — stando alle risultanze di uno spoglio campionario condotto sulla base dei dati censuari del 1971 (cfr. Istituto Centrale di Statistica — *Indagine sui nuclei familiari*, Collana d'informazioni, n. 6 del 1982) — le famiglie mononucleari rappresentano il 97% circa delle famiglie con due o più componenti.

CONVIVENZA

Ai fini del censimento, per convivenza s'intende un insieme di persone che, senza essere legate da vincoli di matrimonio, parentela, affinità e simili, conducono vita in comune per motivi religiosi, di cura, di assistenza, militari, di pena, e simili.

Sono considerate facenti parte della convivenza anche le persone addette alla convivenza stessa per ragioni d'impiego o di lavoro e che vi convivono abitualmente, purché non costituiscano famiglia a sé stante.

POPOLAZIONE RESIDENTE

La popolazione residente di ciascun Comune è costituita dalle persone aventi dimora abituale nel Comune e ivi presenti alla data del censimento e dalle persone aventi anch'esse dimora abituale nel Comune, ma che alla data del censimento risultavano assenti per uno dei seguenti motivi:

- emigrazione in altro Comune o all'estero, nel caso si tratti di emigrazione per l'esercizio di occupazioni stagionali o temporanee;
- servizio di leva, di richiamo alle armi, di volontariato;
- istruzione, noviziato religioso;
- ricovero in istituti di cura, di qualsiasi natura, purché la permanenza nel Comune di temporanea presenza non superi i due anni;
- detenzione in attesa di giudizio, condanna inferiore a cinque anni, obbligo di soggiorno per misura di prevenzione, rieducazione, purché la permanenza nel Comune di temporanea presenza non superi i cinque anni;
- affari, turismo, breve cura, e simili;
- servizio statale all'estero;
- missione fuori sede, compresa la frequenza di corsi di qualificazione o aggiornamento professionali, nonché di avanzamento;
- imbarco su navi della marina militare e mercantile.

È il caso di precisare, sulla base della predetta definizione, che a livello provinciale la popolazione residente temporaneamente assente risulta dalla somma dei dati comunali e pertanto comprende anche le persone temporaneamente assenti da un Comune della Provincia che alla data del censimento erano temporaneamente presenti in un altro Comune della Provincia stessa.

La popolazione residente, a norma dell'art. 2 del D.P.R. 542 del 28 settembre 1981, è considerata popolazione legale. Il relativo ammontare, per Comuni, Province e Stato è pubblicato sulla Gazzetta Ufficiale n. 95, del 7 aprile 1983, Supplemento ordinario n. 17.

POPOLAZIONE PRESENTE

La popolazione presente di ciascun Comune è costituita dalle persone presenti nel Comune alla data del censimento ed aventi in esso dimora abituale, nonché dalle persone temporaneamente presenti nel Comune alla data del censimento, ma aventi abituale dimora in altro Comune o all'estero.

ETÀ

L'età è computata in anni compiuti. Così ad esempio:

- 0 anni: dalla nascita al giorno precedente il 1° compleanno;
- 1 anno: dal giorno del 1° compleanno al giorno precedente il 2° compleanno;
- meno di 5 anni: dalla nascita al giorno precedente il 5° compleanno;
- da 5 a 9 anni: dal giorno del 5° compleanno al giorno precedente il 10° compleanno.

Poiché tale criterio è stato reintrodotta in occasione del censimento demografico del 1971, al fine di rendere più agevoli i confronti temporali, si forniscono in Appendice (punto B) indicazioni utili per la ricostruzione delle classi di età per le quali può essere effettuato il confronto dei dati comunali.

GRADO DI ISTRUZIONE

Si riferisce al più alto titolo di studio conseguito in qualsiasi scuola (pubblica o privata, italiana o straniera, anche all'estero) e non alla più alta classe o al più alto corso frequentato con successo.

- Laureati** coloro che, avendo seguito un corso completo di studi universitari (della durata minima di quattro anni), hanno conseguito un diploma di laurea.
- Diplomati** coloro che hanno conseguito un diploma di maturità o di abilitazione di scuola secondaria di secondo grado.
Con tale voce sono altresì indicate le persone che hanno conseguito una abilitazione specifica dopo un corso di studi universitari della durata inferiore a quattro anni (diploma di statistica, di vigilanza alle scuole elementari, ISEF, ecc.).
- Forniti di licenza media inferiore** coloro che hanno conseguito una licenza di scuola secondaria di primo grado che consenta l'accesso alle scuole secondarie di secondo grado.
- Forniti di licenza elementare** coloro che hanno conseguito la licenza elementare o il certificato rilasciato da un corso di scuola popolare di tipo C (assimilabile alla licenza elementare).
- Alfabeti privi di titolo di studio** coloro che hanno dichiarato di saper leggere e scrivere pur non avendo conseguito la licenza elementare, nonché gli scolaristi anche se iscritti alla 1^a elementare. Sono comprese in tale gruppo anche le persone che hanno conseguito il certificato di proscioglimento (3^a elementare) fino al 1955, anno nel quale tale certificato venne abolito. Poiché nel censimento del 1961 le persone fornite del certificato di proscioglimento vennero comprese tra le persone in possesso di licenza di scuola elementare, ai fini di un corretto confronto fra i dati di questi due censimenti occorre considerare congiuntamente i gruppi dei *forniti di licenza elementare* e degli *alfabeti privi di titolo di studio*.
- Analfabeti** coloro che hanno dichiarato di non sapere leggere e scrivere.

CONDIZIONE PROFESSIONALE O NON PROFESSIONALE

La popolazione in condizione professionale è costituita dalle persone che nella settimana precedente la data del censimento risultavano occupate o disoccupate alla ricerca di nuova occupazione.

Occupati coloro che possiedono un'occupazione (in proprio o alle dipendenze) da cui traggono un profitto o una retribuzione. Sono considerati tali anche coloro che collaborano, senza avere un regolare rapporto di lavoro, con un familiare che svolge un'attività lavorativa in proprio.

Disoccupati alla ricerca di nuova occupazione coloro che hanno perduto una precedente occupazione alle dipendenze e sono alla ricerca attiva di una nuova occupazione, essendo in grado di accettarla se viene loro offerta.

La popolazione in condizione non professionale è costituita:

- a) da tutti i bambini e ragazzi con meno di 14 anni;
- b) dalle persone in cerca di prima occupazione;
- c) dalle casalinghe;
- d) dagli studenti;
- e) dalle persone ritirate dal lavoro;
- f) dagli altri censiti in età da 14 anni in poi che non rientrano nei gruppi di cui alle lettere da b) ad e). Tra questi ultimi sono compresi anche coloro che stanno assolvendo gli obblighi di leva, tali persone al censimento del 1971 venivano attribuite alla popolazione in condizione professionale o a quella in condizione non professionale sulla base della condizione nella quale si trovavano prima dell'inizio del servizio di leva.

Si riportano di seguito le relative definizioni:

Persone in cerca di prima occupazione coloro che non hanno mai esercitato un'attività lavorativa o hanno cessato un'attività lavorativa in proprio e sono alla ricerca attiva di un'occupazione alle dipendenze essendo in grado di accettarla se viene loro offerta.

Casalinghe coloro che si dedicano prevalentemente alla cura della propria famiglia e della propria casa.

Studenti coloro che si dedicano prevalentemente allo studio.

Persone ritirate dal lavoro coloro che hanno cessato una attività lavorativa per raggiunti limiti di età o altra causa.

Anche ai fini del confronto con i dati del censimento del 1971, si precisa che **le persone in condizione professionale e quelle in cerca di prima occupazione confluiscono nella cosiddetta popolazione attiva. La popolazione in condizione non professionale depurata dalle persone in cerca di prima occupazione, costituisce invece la popolazione non attiva.**

In ordine sempre ai confronti temporali, è necessario tener presente che nei precedenti censimenti si è utilizzato il concetto di condizione *abituale*, non essendo previsto che la risposta ai quesiti sull'attività professionale dovesse essere fornita facendo riferimento alla data del censimento. Con le innovazioni introdotte è stato recepito il criterio seguito nelle rilevazioni correnti delle forze di lavoro.

PROFESSIONE

Per professione s'intende l'attività individuale esercitata dalle persone costituenti la popolazione attiva, ad esclusione delle persone in cerca di prima occupazione. La specificazione della professione, cioè la *qualificazione tecnologica* dell'attività individuale è determinata dal genere di lavoro o di servizio esplicito (ad esempio: industriale, commerciante, medico, avvocato, contabile, falegname, ebanista, fabbro ferraio, elettricista... ecc.).

Il lavoro connesso con l'esercizio di una professione è caratterizzato da uno sforzo fisico o intellettuale da parte della persona, nonché dall'oggetto sul quale tale sforzo viene esercitato. In relazione alla prevalenza ed alla natura di questi vari elementi si è soliti fare distinzione tra lavoro prevalentemente intellettuale e lavoro prevalentemente manuale. Le attività di carattere prevalentemente intellettuale sono comunemente designate come *professioni o arti liberali*; quelle di carattere prevalentemente manuale come *arti o mestieri*. Tuttavia, per semplicità di linguaggio, si designano usualmente con il termine *professioni* sia le professioni e arti liberali, sia le arti e i mestieri.

Per le persone addette al culto e i militari di carriera esercitanti una professione non inerente all'esercizio del culto o all'attività tipicamente militare è stata considerata l'attività di tipo civile da esse svolta (ad esempio: per un sacerdote secolare esercitante la professione di insegnante presso una scuola pubblica o privata si è considerata la professione di *insegnante*; per una suora infermiera si è considerata la professione di *infermiera*; per un capitano medico si è considerata la professione di *medico*, e così via).

Per le persone disoccupate è stata considerata la professione esercitata prima della disoccupazione.

Per notizie più analitiche si rinvia al volume dell'Istituto Centrale di Statistica — *Classificazione delle professioni*, Metodi e Norme, Serie C, n. 9, Maggio 1981.

Per la professione e i due caratteri seguenti (posizione nella professione ed attività economica) è necessario tener presente che le persone con più di una attività lavorativa hanno fornito le notizie facendo riferimento alla principale attività svolta, cioè a quella che per continuità di lavoro, per importanza economica o altre considerazioni era ritenuta da esse la prevalente.

POSIZIONE NELLA PROFESSIONE

Per posizione nella professione s'intende la condizione della persona espletante un'attività economica in rapporto all'unità locale in cui viene svolta l'attività stessa.

Nel presente volume le posizioni nella professione risultano raggruppate nel modo seguente:

Imprenditori, liberi professionisti:

imprenditori — coloro che gestiscono in proprio un'impresa (azienda agricola, industriale, commerciale, ecc.), nella quale non impiegano l'opera manuale propria o di familiari, ma quella di dipendenti;

liberi professionisti — coloro che esercitano in proprio una professione o arte liberale (notaio, medico, ingegnere, avvocato, ecc.).

Lavoratori in proprio: coloro che gestiscono un'azienda agricola, una piccola azienda industriale, una bottega artigiana, un negozio o un esercizio pubblico partecipandovi col proprio lavoro manuale. In tale posizione sono compresi anche i coltivatori diretti, i mezzadri e simili, i soci di cooperative aventi figura di lavoratori in proprio e chi lavora nel proprio domicilio direttamente per conto di consumatori e non su commissione di imprese.

Coadiuvanti: coloro che collaborano con un familiare che svolge un'attività lavorativa in proprio, senza avere un rapporto di lavoro regolato da contratto.

Dirigenti e impiegati:

dirigenti — coloro che ricoprono un ruolo caratterizzato da un elevato grado di professionalità, autonomia e potere decisionale. Per la Pubblica Amministrazione si considerano in tale posizione le qualifiche previste dal D.P.R. 30 giugno 1972, n. 748, nonché le qualifiche equivalenti presso tutte le altre Amministrazioni, siano esse a carattere centrale o locale. Per gli appartenenti alle FF.AA. e corpi simili sono considerati come dirigenti gli ufficiali con grado superiore a quello di tenente colonnello o posizioni assimilate;

appartenenti alla carriera direttiva — coloro che con diverso grado di responsabilità, discrezionalità di poteri e autonomia, esercitano una funzione direttiva (tecnica o amministrativa). Per gli appartenenti alle FF.AA. e corpi simili sono considerati come direttivi gli ufficiali con grado inferiore a quello di colonnello o posizioni assimilate;

impiegati — coloro che esercitano una funzione di concetto o esecutiva tecnica o amministrativa;

appartenenti alle categorie speciali (intermedi) — coloro che esercitano una funzione intermedia tra quella degli impiegati e quella degli operai specializzati vale a dire chi guida e controlla, con apporto di adeguata competenza tecnico-pratica, gruppi di altri lavoratori.

Lavoratori dipendenti:

capi operai — coloro che svolgono una attività per la cui esecuzione si richiedono conoscenze di tipo specialistico ed hanno eventualmente responsabilità di guida di personale;

operai specializzati o qualificati — coloro che svolgono una attività per la cui esecuzione si richiedono adeguate cognizioni tecnico-pratiche conseguite o in istituti professionali o mediante istruzione equivalente o acquisite con il necessario tirocinio e pratica, nonché chi esegue con perizia il lavoro manuale affidatogli essendo in possesso di specifiche capacità tecnico-pratiche;

operai comuni — coloro che eseguono lavori di carattere manuale e non sono compresi nelle categorie precedenti (manovale, bracciante agricolo, ecc.);

altri lavoratori dipendenti — coloro che esercitano mansioni di usciere, bidello, guardiano e simili;

apprendisti — coloro che esercitano un'attività lavorativa per l'apprendimento di una professione ed il successivo conseguimento di una qualifica;

lavoranti a domicilio — coloro che lavorano nel proprio domicilio esclusivamente o prevalentemente su commissione di imprese (industriali, commerciali, artigiane) e non direttamente per conto di consumatori;

graduati o militari di carriera delle FF. AA. o figure simili dei corpi di polizia e sicurezza interna — gli appartenenti alle FF. AA. e corpi simili con grado fino a caporal maggiore o assimilati, nonché i vigili urbani e del fuoco.

RAMO DI ATTIVITÀ ECONOMICA

Per ramo di attività economica s'intende il campo di attività in cui viene esercitata la professione, arte o mestiere. Esso è determinato, di norma, in base all'attività (unica o prevalente) delle singole *unità locali* in cui il censito svolge la propria professione, arte o mestiere (ad esempio: azienda agricola, stabilimento industriale, bottega artigiana, negozio, esercizio pubblico, sede o filiale bancaria e assicurativa, ospedale, gabinetto medico, studio professionale, ministero, amministrazione comunale). I rami in cui si articola la classificazione delle attività economiche sono i seguenti:

- 0. — Agricoltura, caccia, foreste e pesca
- 1. — Energia, gas e acqua
 - 1.A — Estrazione di combustibili solidi, liquidi e gassosi; industria petrolifera
 - 1.B — Energia elettrica, gas e acqua
- 2. — Industrie estrattive, industrie manifatturiere per la trasformazione di minerali non energetici e prodotti derivati; industrie chimiche
- 3. — Industrie manifatturiere per la lavorazione e la trasformazione dei metalli; meccanica di precisione
- 4. — Industrie manifatturiere alimentari, tessili, delle pelli e cuoio, dell'abbigliamento, del legno, mobili e altre industrie manifatturiere
- 5. — Industria delle costruzioni e delle installazioni di impianti per l'edilizia
- 6. — Commercio, pubblici esercizi e alberghi; riparazioni di beni di consumo e di veicoli
 - 6.A — Commercio, pubblici esercizi e alberghi
 - 6.B — Riparazioni di beni di consumo e di veicoli
- 7. — Trasporti e comunicazioni
- 8. — Credito e assicurazione, servizi prestati alle imprese; noleggio
 - 8.A — Credito e assicurazione
 - 8.B — Servizi prestati alle imprese; noleggio
- 9. — Pubblica amministrazione; servizi pubblici e privati
 - 9.A — Pubblica amministrazione
 - 9.B — Servizi pubblici e privati

Si fa presente che non risulta possibile procedere ad un completo confronto dei dati per ramo di attività economica con i corrispondenti dati del 1971, in quanto la relativa classificazione ha subito una profonda revisione (cfr. Istituto Centrale di Statistica — *Classificazione delle attività economiche, Metodi e Norme, Serie C, n. 8, Maggio 1981*), essendo stato necessario renderla ragguagliabile alla NACE (Nomenclatura generale delle attività economiche nelle Comunità Europee) concordata in sede comunitaria.

ABITAZIONE, STANZA, ALTRO TIPO DI ALLOGGIO

Ai fini del censimento, per abitazione s'intende un insieme di vani, o anche un vano solo, destinato funzionalmente ad uso di alloggio, che dispone di un ingresso indipendente su strada, pianerottolo, cortile, terrazza, ballatoio, e simili e che alla data del censimento è occupata o è destinata ad essere occupata da una famiglia o da più famiglie coabitanti.

Un'abitazione si considera occupata se in essa abitano una o più persone aventi la dimora abituale nel Comune di censimento, anche se temporaneamente assenti alla data del censimento stesso; non occupata se in essa non abita alcuna persona o se è abitata solo da persone temporaneamente presenti nel Comune di censimento (è il caso ad esempio di studenti che frequentano un corso di studi nel Comune di censimento).

È da considerare non occupata l'abitazione:

- disponibile per la vendita o l'affitto;
- utilizzabile per vacanza in quanto chi ne dispone la occupa soltanto in uno o più periodi dell'anno (abitazioni ubicate generalmente in località turistiche);
- utilizzabile per lavoro, cioè se trattasi di abitazione secondaria che viene occupata saltuariamente da chi ne dispone per motivi di lavoro (ad esempio: casa di campagna destinata ai lavori agricoli nell'epoca del raccolto, abitazione secondaria situata generalmente in un Comune diverso da quello di dimora abituale utilizzata per lo svolgimento della propria attività lavorativa);
- non occupata per altro motivo in quanto già venduta o affittata, ma non ancora occupata; non più occupata da chi ne dispone, per trasferimento a seguito di emigrazione definitiva verificatasi in particolare nelle zone montane di spopolamento.

Il titolo di godimento dell'abitazione fa riferimento al titolo in base al quale la famiglia dispone dell'abitazione stessa. I titoli di godimento considerati sono:

- *proprietà*, alla quale è stato assimilato l'usufrutto; sotto tale voce sono comprese anche le abitazioni a riscatto;
- *affitto*, che comprende anche il subaffitto;
- *altro titolo*, per i casi di uso gratuito dell'abitazione, di godimento per prestazione di servizi, ecc.

L'epoca di costruzione o di ricostruzione fa riferimento all'anno di ultimazione della costruzione o ricostruzione. Nel caso in cui l'abitazione sia stata costruita in anno posteriore a quello del relativo fabbricato, a seguito di ricostruzione parziale, ampliamento o sopraelevazione, è stato considerato l'anno di termine della ricostruzione, dell'ampliamento o della sopraelevazione.

Per quanto concerne la superficie dell'abitazione è da tener presente che essa fa riferimento alla superficie dei pavimenti delle stanze e dei vani accessori con esclusione della superficie di balconi, terrazze, verande, cantine, garages, portici, loggiati, solai, cortili, ecc.

Per stanza s'intende un locale, facente parte di un'abitazione, che riceve aria e luce dall'esterno ed ha dimensioni tali da consentire la collocazione di un letto lasciando lo spazio utile per il movimento di una persona. La cucina, se risponde a tale definizione, è considerata stanza.

Per altro tipo di alloggio s'intende il locale che, pur non essendo funzionalmente destinato ad abitazione di una famiglia (cantina, soffitta, magazzino, negozio, ufficio, ecc.) ovvero non avendo le caratteristiche proprie dell'abitazione (roulotte, natante, grotta, carrozzone, ecc.), risulta alla data del censimento occupato di fatto da una o più famiglie residenti.

FABBRICATO

Per fabbricato s'intende qualsiasi costruzione, comprendente almeno un'abitazione, isolata da vie o spazi vuoti oppure separata da altre costruzioni mediante muri maestri che si elevano, senza soluzione di continuità, dalle fondamenta al tetto, che disponga di uno o più accessi all'esterno e che possa avere una o più scale autonome.

3. — AVVERTENZE ALLE TAVOLE

TAVOLE COMUNALI

Tavola 1:

— l'elenco dei Comuni che hanno subito variazioni territoriali e di nome tra il 1971 ed il 1981 è riportato in Appendice (punto C);

— i dati sulla superficie territoriale dei Comuni sono stati forniti dagli Uffici Tecnici Erariali; si fa presente che eventuali variazioni di superficie di minima entità non segnalate in Appendice sono conseguenti a verifiche periodiche effettuate dagli stessi Uffici Tecnici Erariali.

Per quanto concerne le superfici delle zone di territorio in contestazione tra due o più Comuni (Appendice punto D) rilevate in sede di predisposizione delle basi territoriali del censimento, è da tener presente che esse costituiscono un *di cui* delle superfici totali dei Comuni.

Ai fini dell'imputazione delle superfici contestate alla superficie totale dell'uno o dell'altro Comune interessato, si è avuto riguardo alle circoscrizioni comunali, quali risultano delimitate sulle carte topografiche al 25.000 edite dall'Istituto Geografico Militare, nel presupposto che tali circoscrizioni facciano riferimento alle medesime risultanze catastali da cui sono desunte le superfici dei Comuni.

In mancanza di altro valido criterio, l'attribuzione delle superfici contestate è stata necessariamente omessa nei pochi casi in cui i confini comunali sono rimasti indefiniti anche sulla cartografia I.G.M.;

— la densità della popolazione residente (numero medio di abitanti per Km²) è data dal rapporto fra il totale della popolazione residente di ciascun Comune e la superficie territoriale del Comune stesso espressa in Km².

Tavola 2:

tra le persone temporaneamente assenti per motivi di lavoro risultano anche quelle che hanno seguito familiari recatisi in altri Comuni o all'estero per motivi di lavoro.

Tavola 6:

per corso di formazione professionale s'intende un corso che abbia tutti i seguenti requisiti:

- durata non inferiore a tre mesi;
- rilascio di un attestato;
- utilizzazione per migliorare o adeguare la capacità professionale.

Tavole 9 e 10:

i rami in cui si articola la classificazione delle attività economiche risultano così raggruppati:

- agricoltura, caccia, foreste e pesca: ramo 0;
- industrie: rami 1, 2, 3, 4 e 5;
- altre attività: rami 6, 7, -8 e 9.

Tavola 12:

le persone che lavorano e frequentano un corso di studi regolare e/o di formazione professionale sono comprese fra gli *occupati*; le persone che frequentano un corso regolare di studi ed un corso di formazione professionale sono comprese fra gli *scolari e studenti*; in quest'ultimo gruppo sono pure compresi i bambini che frequentano la scuola materna.

Tavola 14:

per l'individuazione delle famiglie composte da coniugi, coniugi e figli, genitori e figli, si è fatto riferimento alla figura del capo famiglia e quindi, nel caso di questa tavola, la famiglia composta ad esempio dal capo famiglia e da uno dei suoi genitori risulta sotto la voce *altro tipo di famiglia*.

Tavola 15:

per il calcolo del numero medio di occupanti per stanza non si è tenuto conto delle stanze adibite esclusivamente ad altro uso.

Tavola 19:

per quanto concerne l'acqua potabile di acquedotto e il gabinetto, l'espressione *fuori dell'abitazione* sta ad intendere che il servizio si trova o nel corpo del fabbricato che comprende l'abitazione (ballatoio, pianerottolo, ecc.) o nel cortile, giardino o orto annessi al fabbricato stesso, a disposizione dei soli occupanti dell'abitazione o del fabbricato e non del pubblico in genere.

Si fa inoltre presente che per *bagno* s'intende un impianto di vasca e/o doccia.

Tavola 22:

è da tener presente che le abitazioni che dispongono di servizi installati sommate a quelle che non ne dispongono danno il totale abitazioni solo nel caso in cui sia sempre stata fornita risposta ai relativi quesiti.

TAVOLE PROVINCIALI

Tavole 4, 12, 13, 18, 30:

cfr. nota alle tavole comunali 9 e 10 (nella tavola 13 è enucleato altresì il ramo "commercio, pubblici servizi, alberghi, riparazioni di beni di consumo e di veicoli").

Tavola 9:

per notizie sui contenuti delle singole categorie vedi Appendice (punto E); la popolazione attiva in condizione professionale considerata in tale tavola comprende anche i militari in servizio di leva.

Tavole 10 e 13:

le posizioni nella professione risultano raggruppate nel modo seguente:

- *indipendenti*: imprenditori, liberi professionisti, lavoratori in proprio, coadiuvanti;
- *dipendenti*: tutte le altre.

Tavola 18:

i componenti in condizione non professionale sono stati classificati secondo il settore di attività economica dei componenti in condizione professionale.

Tavola 20:

le famiglie che occupano un'abitazione o un altro tipo di alloggio sono quelle che occupano l'alloggio a titolo principale.

Tavola 22:

nella voce *altre convivenze* sono comprese le convivenze militari e di altri corpi accasermati.

Tavola 28:

sono considerate solo le famiglie che occupano le abitazioni a titolo principale.

Tavole 30 e 31:

i dati fanno riferimento alle persone che nel mercoledì precedente la data di compilazione del modello si sono recate al lavoro o a scuola rientrando nella stessa giornata alla propria dimora abituale.

Ai fini di una corretta interpretazione dei dati occorre tener presente che:

- i lavoratori-studenti hanno fatto riferimento al luogo di lavoro;
- coloro che esercitano la professione su mezzi di trasporto (autisti, ferrovieri, tramvieri, piloti, marittimi, ecc.) hanno indicato il luogo da cui prendono servizio (posteggio, stazione, deposito, aeroporto, porto, ecc.);
- il mezzo di trasporto è quello utilizzato per compiere il tratto più lungo (in termini di distanza e non di tempo) del tragitto casa/luogo di lavoro o studio.

Con riferimento alla Tav. 31, si precisa che tra gli studenti sono compresi i bambini che frequentano la scuola materna e le persone che frequentano corsi di formazione professionale.

4. – Diffusione dei dati

Allo scopo di favorire un'ampia utilizzazione dei dati raccolti con il censimento, si precisa quanto segue:

a) ad integrazione delle tavole riportate nel presente fascicolo, sono state elaborate le tavole non destinate alla pubblicazione, ma comunque disponibili per gli utilizzatori, riportate in Appendice (punto F);

b) sia le tavole pubblicate che quelle di cui alla lettera a) possono essere fornite su nastro magnetico;

c) le 23 tavole, contenenti i dati comunali, possono essere fornite per sezione di censimento; le 31 tavole, contenenti i dati provinciali, possono essere fornite per Comune, rispettivamente su tabulato o nastro magnetico;

d) le richieste comportano il rimborso delle spese vive sostenute per l'approntamento del supporto e devono essere inoltrate a:

Istituto Centrale di Statistica, Servizio Censimenti – Rep. CENS/A, Via Cesare Balbo, 16 – 00100 Roma.

5. – Qualità dei dati

Il problema del controllo della qualità dei dati, che costituisce una delle fasi più delicate di ogni indagine statistica, si presenta ancor più accentuato in occasione delle operazioni censuarie, dalla raccolta dei dati alla pubblicazione dei risultati.

Per assicurare, nei limiti del possibile, il più alto livello di attendibilità e coerenza dei risultati, l'Istituto ha previsto particolari procedure di controllo già nel corso delle operazioni di raccolta dei dati. In tale fase gli Uffici Comunali di Censimento, assistiti dagli Uffici Provinciali di Censimento, dagli Ispettori Provinciali e da Funzionari dell'ISTAT dislocati in tutte le Province, hanno provveduto alla revisione quantitativa dei *Fogli di famiglia* accertando che tutte le unità oggetto di rilevazione (abitazioni, famiglie e convivenze) fossero state censite. Al termine delle operazioni di raccolta dei dati gli Uffici Comunali di Censimento hanno provveduto alla revisione qualitativa dei questionari di rilevazione provvedendo a codificare le notizie che per loro natura non risultavano precodificate.

Nella fase di registrazione dei dati su supporto informatico (i tracciati records sono riportati in Appendice) l'Istituto ha posto in atto le misure necessarie ad assicurare la validità dell'operazione, inserendo nelle convenzioni stipulate con quelle Regioni, Amministrazioni provinciali e comunali che, a norma dell'art. 40, del D.P.R. 28 settembre 1981, n. 542, hanno provveduto ad eseguire in proprio tale lavorazione, oltre alla verifica anche il rispetto di particolari vincoli idonei ad assicurare in corrispondenza dei vari quesiti, la compatibilità dei codici registrati.

Analoghe procedure sono state seguite per il materiale fatto registrare direttamente a cura dell'ISTAT.

In entrambi i casi, è stata attivata una procedura di controllo effettuando una nuova verifica su un campione del materiale registrato. Tale operazione ha consentito di accertare che il livello di errore attribuibile all'approntamento dell'input è risultato generalmente inferiore al 5 per mille.

Il controllo finale sulla validità dei risultati è stato attuato attraverso una complessa procedura elettronica per la messa a punto quantitativa e qualitativa del materiale.

Trattasi di una procedura articolata in varie fasi di lavoro, succintamente illustrate nei punti che seguono.

1) *Verifica della sequenzialità dei dati indicativi dei Fogli di famiglia e di convivenza*(codici di Provincia, Comune, sezione e numero d'ordine del *Foglio*).

In tale sede sono state tra l'altro individuate eventuali situazioni irregolari con specifico riferimento alla completezza delle risposte fornite ai singoli quesiti del *Foglio di famiglia*. Questa analisi ha evidenziato, in alcuni casi, la necessità di dover ricorrere sistematicamente ai singoli questionari di rilevazione per una ulteriore revisione, codifica e nuova registrazione degli stessi.

2) *Messa a punto qualitativa dei Fogli di censimento*.

I records registrati sono stati sottoposti al vaglio di un complesso programma di controllo che prevede l'imposizione automatica, sotto determinate condizioni, dei codici eventualmente mancanti o non validi e l'aggiustamento dei codici registrati in caso di accertata incongruenza. Tale controllo esteso agli incroci tra le modalità previste dal piano di pubblicazione, è stato dapprima effettuato all'interno del singolo tipo record e poi esteso tra tipi records.

In altri termini si è assicurata:

- la completezza delle risposte per singolo quesito all'interno dello stesso tipo record;
- la congruità delle risposte fornite relativamente ad ogni tipo record scegliendo all'interno di esso un carattere come fondamentale;
- la congruità delle risposte fornite tra i records relativi alla stessa famiglia o convivenza, in corrispondenza di alcuni quesiti ritenuti come fondamentali.

I controlli di congruità e i conseguenti aggiustamenti sono stati effettuati sulla base di standards conosciuti.

In particolare i quesiti scelti come riferimento (*specie dell'alloggio* per il record dell'abitazione; *anno di nascita* e, per le caratteristiche occupazionali, *la professione*, per i records relativi alle persone) sono stati ritenuti validi solo se confermati dalla presenza di determinate informazioni in altri quesiti ad essi strettamente connessi. In caso contrario si è proceduto alla loro rettifica sulla base di indicazioni desunte dagli altri quesiti. Da segnalare, infine, che gli interventi sui singoli quesiti avvengono nell'ambito della logica che li lega, come specificato in seguito.

Per fornire ulteriori elementi conoscitivi, nei prospetti che seguono sono riportati, a livello provinciale, i valori percentuali degli aggiustamenti effettuati sui quesiti del foglio di famiglia distintamente per:

Interventi di tipo 1

- annullamento delle risposte fornite a particolari quesiti per i quali, sotto determinate condizioni, non era prevista risposta; interventi relativi a casi di mancata risposta; codici non validi.

Interventi di tipo 2

- interventi relativi ad incongruità logiche riscontrate all'interno del quesito o dei quesiti.

Interventi di tipo 3

- interventi relativi ad incongruità logiche tra tipi records.

Le percentuali degli aggiustamenti sono calcolate sul totale delle frequenze relative alle risposte fornite in relazione al quesito considerato.

PROVINCIA DI BARI

Incidenza percentuale degli aggiustamenti effettuati per tipo di intervento e quesito

A - ABITAZIONI

QUESITI	TIPO 1	TIPO 2	QUESITI	TIPO 1	TIPO 2
Specie dell'alloggio	—	1,13	Superficie	2,74	2,07
Caratteristiche del fabbricato	3,73	0,88	Acqua potabile	0,54	0,07
Proprietario	2,05	0,44	Gabinetto	0,72	1,06
Titolo di godimento	3,66	0,13	— scarico	3,30	1,61
Epoca di costruzione	2,15	0,12	Bagno	1,22	—
Stanze:			Elettricità	0,39	—
— adibite ad abitazione	1,12	0,08	Riscaldamento	1,13	3,34
— cucina	—	1,14			
— adibite ad altro uso	—	1,23	TOTALE	1,91	0,92

B - POPOLAZIONE RESIDENTE E TEMPORANEAMENTE PRESENTE

QUESITI	TIPO 1	TIPO 2	QUESITI	TIPO 1	TIPO 2
Relazione di parentela e posizione nella convivenza	0,28	0,31	Frequenza corso professionale	7,04	0,06
Sesso	0,18	0,45	Condizione 1981	3,17	1,22
Stato civile	0,59	0,67	Ore lavorate nella settimana	0,15	—
Luogo di nascita	2,50	1,91	Professione	3,15	2,90
Data di nascita	0,13	0,02	Posizione nella professione	11,95	9,54
Cittadinanza	1,21	—	Attività economica	11,51	7,47
Presenza e motivo dell'assenza	0,94	0,86	Condizione 1976	8,89	5,76
Residenza 1976	2,65	0,05	Pendolarità - luogo di lavoro o di studio	—	9,72
Istruzione	4,99	1,41	Pendolarità - altri quesiti	13,30	—
Corso regolare di studi	6,15	2,59	TOTALE	3,66	1,34
Frequenza scuola materna	0,94	0,21			

C - VERIFICHE DI CONGRUITÀ TRA RECORDS

TIPO 3

Specie di alloggio	1,00
Relazione di parentela	0,84
Annullamenti di records doppi e/o anomali	0,24
Mancati accoppiamenti tra famiglia principale e famiglia/e coabitanti (*)	9,04

(*) Percentuale calcolata sul totale delle famiglie coabitanti e le relative famiglie principali.

Il materiale relativo alla Provincia di Bari, non ha evidenziato carenze di rilievo ed inoltre non ha richiesto l'effettuazione di rifacimenti o nuove codifiche.

A scopo esemplificativo, distintamente per tipo di intervento, si riportano di seguito alcuni casi verificatisi con maggior frequenza.

Per gli interventi di tipo 1 ai quesiti relativi alla *condizione professionale o non professionale nella settimana precedente la data del censimento* e alla *condizione professionale o non professionale nell'ottobre del '76* doveva essere fornita risposta solo se la persona aveva compiuto, alla data del censimento, rispettivamente i 14 ed i 19 anni.

Per gli interventi di tipo 2:

– il quesito *stanze* è stato messo in relazione con la superficie dell'abitazione verificando la congruità del dato della superficie media per stanza;


– nell'ambito del quesito relativo alla *condizione professionale o non professionale nella settimana precedente la data del censimento* sono stati messi in relazione la *professione, arte o mestiere esercitato*, la *posizione nella professione* e la *categoria di attività economica*. I codici delle tre caratteristiche occupazionali sono stati collegati tra loro mediante una tabella a tripla entrata verificandone la reciproca compatibilità e sostituendo successivamente gli eventuali codici non validi. Il codice non valido è stato individuato in funzione di quelli ritenuti validi. Per alcune particolari professioni è stata inoltre controllata la compatibilità tra la professione, l'età ed il titolo di studio.

Per i quesiti relativi al *luogo di studio o di lavoro, tempo impiegato e mezzo utilizzato per gli spostamenti*, in considerazione della difficoltà di effettuare, in alcuni casi, una netta distinzione tra i due tipi di interventi, sono stati convenzionalmente attribuiti al tipo 1 quelli derivanti dai controlli di congruità delle varie risposte fornite all'interno del quesito ivi comprese le verifiche derivanti dalle risposte sul *tempo impiegato e mezzo utilizzato* per gli spostamenti extracomunali.


Sono stati attribuiti al tipo 2 quelli relativi al confronto tra *luogo di studio o di lavoro* ed alcune caratteristiche rilevate per lo stesso individuo. In particolare per tutti coloro per i quali era prevista una risposta al *luogo di studio o di lavoro* si è verificata l'esistenza e la compatibilità del codice indicato. Così ad esempio per coloro che si sono dichiarati *lavoranti a domicilio per conto d'impres*e è stato controllato che il codice fosse quello corrispondente a *lavora nella propria abitazione*.

Tra gli interventi di tipo 3 si segnala quello relativo al mancato accoppiamento tra il codice della famiglia principale ed il codice della famiglia o delle famiglie coabitanti. Tale inconveniente è da attribuirsi alla diversità dei codici che ne avrebbero dovuto consentire l'esatto accoppiamento.

Da segnalare infine che, nel periodo immediatamente successivo alla raccolta dei dati, l'ISTAT ha attivato tre distinte indagini campionarie: la prima con lo scopo di verificare il grado di copertura del censimento; la seconda con l'obiettivo di raccogliere, con riferimento ad alcuni fondamentali caratteri della popolazione residente, informazioni sulla qualità dei risultati; la terza tendente ad accertare la corrispondenza tra i risultati del censimento e la posizione anagrafica delle famiglie. I risultati delle predette indagini formeranno oggetto di pubblicazione.



parte prima
dati comunali



TAV. 1 - Superficie territoriale e densità - Popolazione residente e popolazione presente, per sesso

Codice dei Comuni	COMUNI	Superficie territoriale km ²	Densità ab/km ²	POPOLAZIONE RESIDENTE			POPOLAZIONE PRESENTE			
				Maschi	Femmine	TOTALE	Maschi	Femmine	TOTALE	
									N.	di cui temporaneamente presente
001	ACQUAVIVA DELLE FONTI	131,01	140	9.071	9.319	18.390	9.114	9.553	18.667	739
002	ADELFA	29,73	368	5.338	5.593	10.931	5.065	5.486	10.551	86
003	ALBEROBELLO	40,31	243	4.743	5.045	9.788	4.679	5.056	9.735	147
004	ALTAMURA	427,80	120	24.954	26.392	51.346	24.636	26.307	50.943	808
005	ANDRIA	399,81	212	41.624	43.037	84.661	40.795	43.017	83.812	598
006	BARI	116,14	3.195	178.651	192.371	371.022	183.163	195.237	378.400	12.954
007	BARLETTA	147,24	567	41.496	41.957	83.453	41.109	41.957	83.066	1.410
008	BINETTO	17,62	65	546	594	1.140	535	592	1.127	10
009	BISCEGLIE	68,48	680	23.003	23.535	46.538	22.320	23.512	45.832	503
010	BITETTO	33,61	249	4.136	4.238	8.374	3.920	4.118	8.038	16
011	BITONTO	172,80	288	24.284	25.430	49.714	23.544	25.258	48.802	256
012	BITRITTO	17,67	335	3.002	2.916	5.918	2.852	2.836	5.688	24
013	CANOSA DI PUGLIA	149,54	207	14.969	15.979	30.948	14.474	15.794	30.268	129
014	CAPURSO	14,88	686	5.071	5.134	10.205	4.841	5.055	9.896	51
015	CASAMASSIMA	77,45	156	5.928	6.119	12.047	5.794	6.094	11.888	121
016	CASSANO DELLE MURGE	89,36	88	3.828	4.049	7.877	3.870	4.087	7.957	176
017	CASTELLANA GROTTE	67,96	240	7.880	8.408	16.288	7.613	8.317	15.930	93
018	CELLAMARE	5,86	271	773	816	1.589	747	814	1.561	—
019	CONVERSANO	126,92	162	10.067	10.444	20.511	9.913	10.436	20.349	178
020	CORATO	167,74	246	19.706	21.492	41.198	19.136	21.372	40.508	327
021	GIOIA DEL COLLE	206,47	133	13.324	14.087	27.411	13.019	13.946	26.965	424
022	GIOVINAZZO	43,68	440	9.577	9.625	19.202	9.261	9.561	18.822	311
023	GRAVINA IN PUGLIA	381,16	95	17.892	18.334	36.226	17.136	18.157	35.293	73
024	GRUMO APPULA	80,60	147	5.792	6.029	11.821	5.556	5.930	11.486	39
025	LOCOROTONDO	47,50	261	6.071	6.319	12.390	5.949	6.300	12.249	95
026	MINERVINO MURGE	255,41	47	5.797	6.112	11.909	5.498	5.882	11.380	135
027	MODUGNO	31,90	1.061	16.757	17.073	33.830	16.535	17.154	33.689	460
028	MOLA DI BARI	50,72	516	12.914	13.247	26.161	11.547	12.927	24.474	92
029	MOLFETTA	58,32	1.125	32.242	33.383	65.625	28.614	33.123	61.737	603
030	MONOPOLI	156,35	282	21.480	22.675	44.155	20.620	22.498	43.118	150
031	NOCI	148,82	122	8.776	9.434	18.210	8.597	9.402	17.999	129
032	NOICATTARO	40,11	412	8.213	8.297	16.510	8.047	8.251	16.298	38
033	PALO DEL COLLE	79,09	186	7.071	7.622	14.693	6.892	7.585	14.477	66
034	POGGIORSINI	42,24	34	703	735	1.438	646	696	1.342	2
035	POLIGNANO A MARE	62,50	236	7.216	7.543	14.759	7.103	7.534	14.637	99
036	PUTIGNANO	99,13	257	12.209	13.223	25.432	12.096	13.220	25.316	170
037	RUTIGLIANO	53,25	276	7.156	7.563	14.719	7.066	7.590	14.656	151
038	RUVO DI PUGLIA	222,02	107	11.231	12.489	23.720	11.064	12.485	23.549	144
039	SAMMICHELE DI BARI	33,87	207	3.377	3.631	7.008	3.299	3.613	6.912	22
040	SANNICANDRO DI BARI	56,00	143	3.906	4.075	7.981	3.695	3.950	7.645	30
041	SANTERAMO IN COLLE	143,41	156	10.895	11.522	22.417	10.527	11.369	21.896	1
042	SPINAZZOLA	182,64	44	3.944	4.129	8.073	3.825	4.088	7.913	174
043	TERLIZZI	68,29	358	12.085	12.377	24.462	11.851	12.451	24.302	433
044	TORITTO	74,58	101	3.613	3.925	7.538	3.510	3.886	7.396	48
045	TRANI	102,08	436	21.809	22.701	44.510	22.406	22.864	45.270	1.686
046	TRIGGIANO	20,00	1.016	10.041	10.272	20.313	9.889	10.313	20.202	304
047	TURI	70,75	154	5.414	5.515	10.929	5.073	5.263	10.336	154
048	VALENZANO	15,76	714	5.559	5.688	11.247	5.362	5.609	10.971	39
	TOTALE PROVINCIA	5.128,58	286	714.134	750.493	1.464.627	702.803	750.545	1.453.348	24.698

TAV. 2 - Popolazione residente temporaneamente assente per sesso, luogo di presenza e motivo dell'assenza

Codice dei Comuni	COMUNI	IN ALTRI COMUNI				ALL'ESTERO				TOTALE	
		TOTALE		di cui per motivi di lavoro		TOTALE		di cui per motivi di lavoro		MF	M
		MF	M	MF	M	MF	M	MF	M		
001	ACQUAVIVA DELLE FONTI	393	279	118	77	69	42	54	36	462	321
002	ADELFA	259	187	80	63	207	130	161	103	466	317
003	ALBEROBELLO	157	106	42	28	43	32	30	24	200	138
004	ALTAMURA	948	698	350	253	263	156	194	121	1.211	854
005	ANDRIA	1.356	1.064	318	231	91	65	57	47	1.447	1.129
006	BARI	5.337	3.806	1.725	1.304	239	185	155	137	5.576	3.991
007	BARLETTA	1.687	1.309	618	476	110	83	84	65	1.797	1.392
008	BINETTO	21	14	3	2	2	—	1	—	23	14
009	BISCEGLIE	914	696	356	271	295	241	247	207	1.209	937
010	BITETTO	264	168	99	63	88	47	56	32	352	215
011	BITONTO	908	705	275	205	260	161	215	137	1.168	866
012	BITRITTO	146	96	43	32	108	64	87	56	254	160
013	CANOSA DI PUGLIA	770	528	256	189	39	26	27	17	809	554
014	CAPURSO	212	150	62	48	148	90	126	80	360	240
015	CASAMASSIMA	273	184	132	84	7	5	6	4	280	189
016	CASSANO DELLE MURGE	95	66	29	23	1	1	1	1	96	67
017	CASTELLANA GROTTE	397	260	122	74	54	43	41	34	451	303
018	CELLAMARE	28	26	9	7	—	—	—	—	28	26
019	CONVERSANO	301	210	83	56	39	24	23	16	340	234
020	CORATO	804	596	254	178	213	160	166	135	1.017	756
021	GIOIA DEL COLLE	812	539	299	213	58	40	38	30	870	579
022	GIOVINAZZO	497	360	207	158	194	147	168	135	691	507
023	GRAVINA IN PUGLIA	847	636	313	261	159	141	134	122	1.006	777
024	GRUMO APPULA	193	154	60	51	181	103	133	82	374	257
025	LOCOROTONDO	199	143	43	26	37	28	33	26	236	171
026	MINERVINO MURGE	468	238	166	72	196	134	178	124	664	372
027	MODUGNO	547	375	146	118	54	33	26	23	601	408
028	MOLA DI BARI	635	473	263	210	1.144	935	901	785	1.779	1.408
029	MOLFETTA	1.616	1.293	780	646	2.875	2.646	2.362	2.195	4.491	3.939
030	MONOPOLI	875	637	308	219	312	286	267	248	1.187	923
031	NOCI	336	233	123	81	4	4	2	2	340	237
032	NOICATTARO	250	179	73	55	—	—	—	—	250	179
033	PALO DEL COLLE	282	207	134	93	—	—	—	—	282	207
034	POGGIORSINI	97	57	54	33	1	1	1	1	98	58
035	POLIGNANO A MARE	218	161	75	56	3	2	2	2	221	163
036	PUTIGNANO	285	203	109	81	1	1	1	1	286	204
037	RUTIGLIANO	213	158	80	59	1	1	1	1	214	159
038	RUVO DI PUGLIA	315	241	129	97	—	—	—	—	315	241
039	SAMMICHELE DI BARI	117	85	36	27	1	1	1	1	118	86
040	SANNICANDRO DI BARI	359	217	173	109	7	5	7	5	366	222
041	SANTERAMO IN COLLE	521	377	293	227	1	1	1	1	522	378
042	SPINAZZOLA	304	194	98	68	30	23	22	19	334	217
043	TERLIZZI	535	392	196	142	58	46	51	43	593	438
044	TORITTO	120	89	35	25	70	38	53	31	190	127
045	TRANI	838	637	271	209	88	66	72	59	926	703
046	TRIGGIANO	325	238	79	58	90	64	68	55	415	302
047	TURI	340	205	169	104	407	254	374	231	747	459
048	VALENZANO	237	163	75	51	78	44	48	31	315	207
	TOTALE PROVINCIA	27.651	20.032	9.761	7.213	8.326	6.599	6.675	5.505	35.977	26.631

TAV. 3 - Popolazione residente per sesso e stato civile

Codice dei Comuni	COMUNI	MASCHI					FEMMINE				
		CELIBI	CONIUGATI	SEPARATI LEGALMENTE	VEDOVI	DIVORZIATI	NUBILI	CONIUGATE	SEPARATE LEGALMENTE	VEDOVE	DIVORZIATE
001	ACQUAVIVA DELLE FONTI	4.318	4.523	16	207	7	4.047	4.571	31	658	12
002	ADELFA	2.468	2.723	16	125	6	2.300	2.775	22	489	7
003	ALBEROBELLO	2.161	2.433	26	116	7	1.974	2.481	29	550	11
004	ALTAMURA	13.614	10.788	46	494	12	13.680	10.959	58	1.679	16
005	ANDRIA	21.453	19.177	80	891	23	20.322	19.385	91	3.207	32
006	BARI	90.046	84.728	1.007	2.574	296	86.280	88.704	1.517	15.106	764
007	BARLETTA	22.247	18.485	75	654	35	19.877	18.948	130	2.959	43
008	BINETTO	265	267	2	12	—	289	265	3	36	1
009	BISCEGLIE	12.394	10.104	39	458	8	11.410	10.184	51	1.870	20
010	BITETTO	1.994	2.035	8	98	1	1.879	2.056	11	289	3
011	BITONTO	12.922	10.741	54	542	25	12.688	10.942	87	1.687	26
012	BITRITTO	1.456	1.459	20	64	3	1.199	1.454	15	242	6
013	CANOSA DI PUGLIA	7.401	7.132	28	396	12	6.970	7.580	38	1.375	16
014	CAPURSO	2.486	2.487	19	75	4	2.249	2.524	34	321	6
015	CASAMASSIMA	2.730	3.003	25	161	9	2.570	3.072	25	439	13
016	CASSANO DELLE MURGE	1.725	1.999	14	86	4	1.676	2.075	13	274	11
017	CASTELLANA GROTTE	3.822	3.876	30	138	14	3.651	3.924	37	780	16
018	CELLAMARE	337	417	1	18	—	321	430	—	64	1
019	CONVERSANO	4.797	4.982	25	251	12	4.466	5.024	34	900	20
020	CORATO	9.641	9.520	29	499	17	9.607	9.640	44	2.174	27
021	GIOIA DEL COLLE	6.201	6.691	47	364	21	5.919	6.770	56	1.316	26
022	GIOVINAZZO	4.816	4.545	16	196	4	4.280	4.603	32	705	5
023	GRAVINA IN PUGLIA	9.687	7.906	34	259	6	9.125	7.990	44	1.165	10
024	GRUMO APPULA	2.900	2.720	12	157	3	2.802	2.742	14	464	7
025	LOCOROTONDO	2.790	3.115	22	132	12	2.556	3.128	32	592	11
026	MINERVINO MURGE	2.852	2.725	22	193	5	2.522	2.788	9	785	8
027	MODUGNO	8.358	8.095	73	219	12	7.967	8.150	100	827	29
028	MOLA DI BARI	6.603	6.036	32	233	10	5.880	6.090	37	1.223	17
029	MOLFETTA	16.243	15.296	95	584	24	14.517	15.502	129	3.173	62
030	MONOPOLI	11.037	9.990	63	362	28	10.463	10.249	92	1.830	41
031	NOCI	4.338	4.241	15	177	5	4.138	4.486	14	789	7
032	NOICATTARO	4.260	3.790	11	146	6	3.696	4.079	25	486	11
033	PALO DEL COLLE	3.486	3.422	8	148	7	3.437	3.651	18	506	10
034	POGGIORSINI	352	332	1	18	—	303	380	—	51	1
035	POLIGNANO A MARE	3.517	3.556	14	118	11	3.286	3.709	15	522	11
036	PUTIGNANO	5.829	6.114	54	198	14	5.608	6.606	56	925	28
037	RUTIGLIANO	3.490	3.530	7	124	5	3.268	3.752	11	529	3
038	RUVO DI PUGLIA	5.337	5.640	12	235	7	5.340	6.064	22	1.048	15
039	SAMMICHELE DI BARI	1.541	1.736	13	85	2	1.479	1.792	15	342	3
040	SANNICANDRO DI BARI	1.925	1.894	7	80	—	1.699	1.985	12	373	6
041	SANTERAMO IN COLLE	5.403	5.215	23	247	7	5.124	5.550	40	792	16
042	SPINAZZOLA	1.957	1.860	9	116	2	1.718	1.878	12	516	5
043	TERLIZZI	6.296	5.470	31	277	11	5.725	5.569	34	1.036	13
044	TORITTO	1.825	1.663	10	108	7	1.905	1.693	13	310	4
045	TRANI	11.358	9.936	102	390	23	10.498	10.099	128	1.907	69
046	TRIGGIANO	4.951	4.889	30	163	8	4.424	4.999	47	786	16
047	TURI	2.379	2.875	14	140	6	2.153	2.828	9	519	6
048	VALENZANO	2.650	2.777	25	97	10	2.425	2.820	26	398	19
	TOTALE PROVINCIA	360.658	336.938	2.362	13.425	751	339.712	346.945	3.312	59.014	1.510

TAV. 4 - Popolazione residente

A —

Codice dei Comuni	COMUNI	CLASSI QUINQUENNALI DI ETÀ (anni)										
		Meno di 5	5 - 9	10 - 14	15 - 19	20 - 24	25 - 29	30 - 34	35 - 39	40 - 44	45 - 49	50 - 54
001	ACQUAVIVA DELLE FONTI	1.410	1.560	1.559	1.701	1.482	1.325	1.327	1.015	1.076	971	1.067
002	ADELFA	693	944	960	985	813	649	725	625	678	675	656
003	ALBEROBELLO	715	804	771	687	726	693	710	557	529	540	651
004	ALTAMURA	4.606	5.092	5.392	5.294	4.296	3.683	3.370	2.722	2.772	2.617	2.606
005	ANDRIA	7.837	8.487	8.788	8.114	7.010	5.704	5.798	4.834	4.696	4.245	4.124
006	BARI	25.937	33.391	35.177	36.680	31.058	26.525	26.296	23.578	22.421	22.032	21.029
007	BARLETTA	7.433	8.327	8.816	8.526	6.997	5.944	5.801	5.090	4.798	4.281	4.109
008	BINETTO	88	88	114	97	109	86	79	55	80	64	63
009	BISCEGLIE	3.357	3.981	4.443	4.518	3.492	3.135	3.151	2.835	2.794	2.685	2.677
010	BITETTO	754	775	784	750	635	596	635	501	507	433	404
011	BITONTO	4.621	4.992	5.218	5.218	4.378	3.684	3.578	2.728	2.585	2.466	2.308
012	BITRITTO	530	539	517	514	488	467	472	354	316	286	295
013	CANOSA DI PUGLIA	2.364	2.865	3.113	3.115	2.305	1.869	1.944	1.676	1.636	1.604	1.606
014	CAPURSO	1.024	1.038	942	857	854	858	868	692	606	491	468
015	CASAMASSIMA	856	1.024	1.133	1.054	948	822	788	727	704	643	702
016	CASSANO DELLE MURGE	590	628	635	645	609	598	553	391	419	409	470
017	CASTELLANA GROTTE	1.210	1.316	1.434	1.489	1.281	1.132	1.174	956	963	960	976
018	CELLAMARE	117	125	161	169	134	99	94	89	101	101	88
019	CONVERSANO	1.556	1.735	1.793	1.851	1.538	1.350	1.499	1.265	1.280	1.133	1.127
020	CORATO	3.233	3.632	3.824	3.941	3.225	2.570	2.754	2.415	2.332	2.134	2.203
021	GIOIA DEL COLLE	1.843	2.263	2.228	2.343	2.033	1.835	2.047	1.572	1.607	1.521	1.655
022	GIOVINAZZO	1.476	1.808	1.891	1.838	1.417	1.336	1.455	1.343	1.192	1.075	1.055
023	GRAVINA IN PUGLIA	3.505	3.815	3.801	3.850	3.028	2.577	2.267	1.889	1.977	1.985	1.816
024	GRUMO APPULA	960	1.146	1.166	1.041	883	760	822	676	699	635	602
025	LOCOROTONDO	895	940	954	1.067	1.021	868	804	698	703	788	809
026	MINERVINO MURGE	715	930	1.133	1.118	828	649	678	563	682	669	679
027	MODUGNO	3.730	4.206	3.245	2.680	2.289	2.966	3.401	2.583	1.994	1.535	1.290
028	MOLA DI BARI	2.057	2.323	2.385	2.346	2.122	1.892	1.849	1.692	1.493	1.442	1.341
029	MOLFETTA	5.144	5.606	5.982	5.928	5.231	4.597	4.777	4.213	4.000	3.640	3.427
030	MONOPOLI	3.356	3.876	4.243	4.416	3.805	3.108	3.032	2.700	2.531	2.392	2.428
031	NOCI	1.338	1.489	1.490	1.737	1.518	1.421	1.227	999	990	1.001	1.033
032	NOICATTARO	1.304	1.591	1.722	1.762	1.484	1.154	1.136	948	881	946	882
033	PALO DEL COLLE	1.248	1.412	1.429	1.401	1.096	964	1.039	863	797	783	751
034	POGGIORSINI	119	125	137	149	119	101	95	82	66	95	84
035	POLIGNANO A MARE	1.176	1.311	1.308	1.370	1.219	1.056	1.026	899	843	883	901
036	PUTIGNANO	1.938	2.304	2.471	2.325	1.896	1.914	2.011	1.520	1.642	1.349	1.339
037	RUTIGLIANO	1.157	1.355	1.317	1.341	1.284	1.046	1.043	877	863	801	810
038	RUVO DI PUGLIA	1.792	2.034	2.121	2.163	1.655	1.546	1.511	1.284	1.383	1.302	1.375
039	SAMMICHELE DI BARI	479	540	576	575	444	415	451	449	436	446	462
040	SANNICANDRO DI BARI	627	655	727	808	663	532	505	344	401	438	480
041	SANTERAMO IN COLLE	1.877	2.240	2.073	2.025	1.803	1.616	1.579	1.260	1.201	1.080	1.133
042	SPINAZZOLA	534	630	739	788	645	498	461	389	370	421	490
043	TERLIZZI	2.128	2.442	2.514	2.408	1.917	1.711	1.786	1.233	1.203	1.227	1.187
044	TORITTO	657	690	716	734	589	499	517	382	408	425	361
045	TRANI	3.708	4.318	4.414	4.340	3.653	3.070	3.152	2.594	2.569	2.353	2.163
046	TRIGGIANO	1.740	1.959	1.900	1.860	1.601	1.459	1.663	1.275	1.156	1.042	1.084
047	TURI	697	862	885	926	832	728	776	644	660	711	700
048	VALENZANO	1.055	1.069	1.028	915	882	934	961	804	646	553	550
	TOTALE PROVINCIA	116.186	135.282	140.169	140.459	118.335	103.041	103.687	87.880	84.686	80.308	78.516

per sesso e classe di età

TOTALE

TOTALE						PARTICOLARI CLASSI DI ETA' (anni)									Codice dei Comuni
55 - 59	60 - 64	65 - 69	70 - 74	75 e più	TOTALE	Meno di 3	3 - 5	6 - 10	11 - 13	14 - 17	18	19 - 20	21 - 24		
952	677	778	669	821	18.390	804	908	1.567	937	1.319	362	638	1.177	001	
590	456	512	443	527	10.931	390	479	953	565	819	196	341	652	002	
566	382	487	444	526	9.788	428	449	810	459	577	117	275	588	003	
2.300	1.527	1.757	1.468	1.844	51.346	2.679	2.866	5.236	3.238	4.425	993	1.869	3.374	004	
3.599	2.922	2.927	2.595	2.981	84.661	4.502	5.034	8.638	5.238	6.665	1.565	3.105	5.489	005	
18.621	13.409	12.433	9.956	12.479	371.022	14.714	17.580	34.056	20.781	30.169	7.054	13.559	24.330	006	
3.724	2.632	2.433	2.034	2.508	83.453	4.278	4.734	8.521	5.291	7.020	1.596	3.070	5.589	007	
56	30	42	36	53	1.140	53	61	95	64	79	17	51	76	008	
2.538	1.707	1.706	1.635	1.884	46.538	1.898	2.250	4.058	2.648	3.732	884	1.571	2.750	009	
406	254	343	280	317	8.374	443	470	762	483	639	132	269	500	010	
1.997	1.442	1.588	1.286	1.625	49.714	2.664	2.919	5.092	3.111	4.269	1.042	1.918	3.412	011	
272	221	221	174	252	5.918	317	323	545	285	439	109	190	380	012	
1.642	1.313	1.295	1.187	1.414	30.948	1.318	1.608	2.926	1.867	2.595	582	1.082	1.784	013	
428	306	293	225	255	10.205	597	657	999	568	712	163	335	684	014	
654	449	534	455	554	12.047	525	529	1.031	694	886	180	435	735	015	
480	362	381	336	371	7.877	320	405	637	355	543	119	265	463	016	
860	590	725	530	692	16.288	729	773	1.301	850	1.243	278	541	1.015	017	
82	62	58	33	76	1.589	74	70	134	91	135	32	64	106	018	
973	832	976	762	841	20.511	909	1.009	1.721	1.114	1.483	338	700	1.199	019	
2.001	1.470	1.934	1.616	1.914	41.198	1.906	2.043	3.636	2.329	3.196	763	1.484	2.498	020	
1.546	1.136	1.342	1.114	1.326	27.411	1.014	1.255	2.281	1.308	1.943	483	859	1.567	021	
909	637	674	537	559	19.202	803	1.024	1.847	1.115	1.551	342	640	1.108	022	
1.524	1.023	1.166	957	1.046	36.226	2.061	2.160	3.887	2.246	3.153	749	1.365	2.378	023	
557	390	516	483	485	11.821	555	606	1.181	683	891	209	399	672	024	
784	479	580	440	560	12.390	513	566	947	559	821	214	462	795	025	
637	549	719	674	686	11.909	421	474	950	696	933	223	379	648	026	
955	765	767	643	781	33.830	2.137	2.465	4.027	1.971	2.297	505	932	1.816	027	
1.251	928	1.060	847	1.133	26.161	1.159	1.339	2.394	1.389	1.958	451	867	1.676	028	
3.282	2.471	2.378	2.069	2.880	65.625	2.939	3.323	5.680	3.618	4.786	1.181	2.252	4.112	029	
2.218	1.501	1.599	1.320	1.630	44.155	1.904	2.228	3.918	2.582	3.549	898	1.596	3.021	030	
979	694	821	669	804	18.210	799	842	1.463	887	1.418	325	656	1.182	031	
783	496	513	405	503	16.510	777	850	1.611	1.062	1.393	345	659	1.166	032	
669	500	605	514	622	14.693	729	831	1.379	858	1.165	269	496	859	033	
80	43	46	55	42	1.438	75	68	133	77	126	26	48	96	034	
789	517	530	448	483	14.759	677	775	1.283	781	1.120	237	548	963	035	
1.152	854	980	869	868	25.432	1.097	1.270	2.350	1.450	2.012	464	846	1.445	036	
723	489	534	497	582	14.719	685	748	1.330	785	1.106	266	506	1.028	037	
1.256	951	1.212	957	1.178	23.720	1.055	1.133	2.069	1.274	1.757	386	802	1.289	038	
394	274	359	308	400	7.008	253	339	541	341	492	105	213	330	039	
436	295	377	269	424	7.981	374	385	670	433	641	156	321	500	040	
1.059	771	999	826	875	22.417	1.122	1.200	2.243	1.219	1.648	369	790	1.427	041	
487	338	381	354	548	8.073	321	318	673	430	649	139	296	510	042	
1.171	817	960	790	968	24.462	1.213	1.394	2.467	1.517	1.947	514	860	1.497	043	
332	234	331	296	367	7.538	381	408	699	420	595	144	254	485	044	
2.031	1.543	1.521	1.312	1.769	44.510	2.137	2.390	4.393	2.628	3.499	883	1.653	2.850	045	
942	655	725	572	680	20.313	1.002	1.143	1.936	1.140	1.527	350	698	1.264	046	
620	436	547	415	490	10.929	399	444	893	516	773	176	343	658	047	
504	364	358	289	335	11.247	658	606	1.076	612	773	172	339	713	048	
70.811	51.193	54.023	45.093	54.958	1.464.627	66.808	75.751	137.039	83.565	115.468	27.103	51.841	92.856		

segue TAV. 4 — Popolazione residente

B —

Codice dei Comuni	COMUNI	CLASSI QUINQUENNALI DI ETÀ (anni)										
		Meno di 5	5 - 9	10 - 14	15 - 19	20 - 24	25 - 29	30 - 34	35 - 39	40 - 44	45 - 49	50 - 54
001	ACQUAVIVA DELLE FONTI	730	812	767	898	729	652	655	515	519	458	539
002	ADELFA	388	474	497	497	399	314	343	307	319	325	320
003	ALBEROBELLO	356	447	403	344	355	333	365	266	251	258	311
004	ALTAMURA	2.390	2.589	2.754	2.682	2.094	1.821	1.591	1.300	1.333	1.238	1.216
005	ANDRIA	4.030	4.321	4.458	4.087	3.466	2.803	2.899	2.439	2.311	2.011	2.006
006	BARI	13.447	17.161	17.975	18.104	15.458	12.937	12.671	11.360	10.617	10.348	9.913
007	BARLETTA	3.845	4.367	4.504	4.318	3.517	2.961	2.900	2.495	2.427	2.144	1.953
008	BINETTO	42	41	62	42	43	47	39	27	40	27	35
009	BISCEGLIE	1.733	1.995	2.301	2.273	1.785	1.528	1.570	1.393	1.373	1.341	1.322
010	BITETTO	370	385	414	387	309	269	326	245	256	214	194
011	BITONTO	2.305	2.517	2.621	2.640	2.139	1.797	1.802	1.365	1.286	1.181	1.098
012	BITRITTO	268	303	287	275	247	221	243	185	162	147	131
013	CANOSA DI PUGLIA	1.213	1.458	1.597	1.506	1.108	893	954	843	776	731	758
014	CAPURSO	545	494	512	430	402	413	432	343	343	232	222
015	CASAMASSIMA	445	533	585	505	451	393	392	368	357	306	340
016	CASSANO DELLE MURGE	310	312	310	329	302	274	268	202	193	193	219
017	CASTELLANA GROTTE	617	680	747	764	648	545	570	460	462	467	488
018	CELLAMARE	54	69	71	87	57	53	49	47	48	52	37
019	CONVERSANO	816	872	926	955	775	622	706	658	632	568	530
020	CORATO	1.640	1.835	1.891	1.917	1.540	1.252	1.290	1.162	1.167	1.034	1.033
021	GIOIA DEL COLLE	958	1.142	1.105	1.205	1.003	888	1.018	769	800	700	775
022	GIOVINAZZO	767	941	987	936	704	619	716	664	594	530	542
023	GRAVINA IN PUGLIA	1.816	1.943	1.945	1.920	1.511	1.262	1.150	910	954	941	912
024	GRUMO APPULA	517	573	571	533	450	384	394	332	351	299	292
025	LOCOROTONDO	457	503	497	520	516	439	404	348	334	357	400
026	MINERVINO MURGE	377	494	599	604	410	313	321	266	326	314	311
027	MODUGNO	1.916	2.136	1.634	1.353	1.015	1.331	1.710	1.413	1.030	787	637
028	MOLA DI BARI	1.020	1.202	1.264	1.164	1.073	959	938	866	768	705	651
029	MOLFETTA	2.643	2.829	3.061	2.945	2.694	2.331	2.416	2.094	1.977	1.851	1.665
030	MONOPOLI	1.677	2.005	2.195	2.205	1.919	1.549	1.476	1.306	1.196	1.124	1.169
031	NOCI	684	773	748	886	736	683	584	467	483	472	491
032	NOICATTARO	696	877	900	848	725	556	579	461	417	493	422
033	PALO DEL COLLE	628	723	743	671	522	466	492	454	378	376	348
034	POGGIORSINI	74	74	73	61	61	37	46	44	23	44	44
035	POLIGNANO A MARE	581	695	660	677	594	504	523	454	422	418	441
036	PUTIGNANO	982	1.223	1.239	1.134	884	920	987	743	767	662	622
037	RUTIGLIANO	573	675	690	693	599	523	530	418	441	414	376
038	RUVO DI PUGLIA	914	1.053	1.075	1.015	752	716	727	603	683	605	661
039	SAMMICHELE DI BARI	238	287	302	289	207	199	204	197	219	208	229
040	SANNICANDRO DI BARI	339	342	371	404	307	267	269	160	192	219	239
041	SANTERAMO IN COLLE	978	1.122	1.063	971	870	789	771	628	612	510	539
042	SPINAZZOLA	270	322	412	391	321	253	249	198	156	205	213
043	TERLIZZI	1.092	1.252	1.317	1.190	961	828	930	613	605	578	566
044	TORITTO	318	324	367	359	282	248	277	190	178	211	174
045	TRANI	1.982	2.189	2.241	2.225	1.803	1.535	1.514	1.285	1.273	1.157	1.039
046	TRIGGIANO	914	1.014	1.014	951	746	707	800	667	592	501	524
047	TURI	337	461	423	461	418	370	376	324	324	361	378
048	VALENZANO	536	564	516	460	405	440	501	391	365	260	282
	TOTALE PROVINCIA	59.828	69.403	71.694	70.111	58.312	50.244	50.967	43.245	41.332	38.577	37.607

per sesso e classe di età

MASCHI

						PARTICOLARI CLASSI DI ETÀ' (anni)									Codice dei Comuni
55 - 59	60 - 64	65 - 69	70 - 74	75 e più	TOTALE	Meno di 3	3 - 5	6 - 10	11 - 13	14 - 17	18	19 - 20	21 - 24		
466	315	381	305	330	9.071	414	457	836	430	716	177	336	570	001	
284	206	240	218	207	5.338	211	268	486	286	423	89	179	313	002	
269	176	218	192	199	4.743	214	229	439	233	302	55	147	286	003	
1.002	680	792	678	794	24.954	1.386	1.469	2.680	1.670	2.259	459	962	1.624	004	
1.694	1.354	1.340	1.183	1.222	41.624	2.292	2.584	4.423	2.674	3.301	792	1.566	2.730	005	
8.651	6.171	5.435	4.082	4.321	178.651	7.680	8.989	17.589	10.622	14.949	3.436	6.808	12.072	006	
1.772	1.252	1.146	927	968	41.496	2.189	2.522	4.398	2.702	3.571	818	1.538	2.813	007	
25	14	19	19	24	546	26	27	48	33	36	11	22	27	008	
1.288	797	800	774	730	23.003	971	1.162	2.034	1.372	1.891	454	812	1.391	009	
189	126	172	148	132	4.136	234	223	379	262	334	63	119	251	010	
954	664	727	577	611	24.284	1.328	1.458	2.595	1.557	2.117	550	931	1.686	011	
137	106	103	85	102	3.002	164	162	313	158	235	54	100	194	012	
773	573	627	546	613	14.969	688	809	1.507	942	1.268	294	519	855	013	
214	154	142	97	96	5.071	326	324	501	312	352	78	178	312	014	
298	216	280	216	243	5.928	273	282	512	366	449	92	192	353	015	
216	169	193	178	160	3.828	165	207	324	167	275	62	132	231	016	
377	268	325	222	240	7.880	363	404	683	442	627	138	299	500	017	
48	24	31	12	34	773	32	38	69	38	66	19	30	46	018	
472	397	463	351	324	10.067	471	530	880	559	777	170	352	605	019	
918	673	880	784	690	19.706	946	1.072	1.815	1.184	1.537	370	701	1.198	020	
741	538	629	533	520	13.324	535	643	1.157	626	1.013	251	423	765	021	
423	297	339	277	241	9.577	397	552	955	596	782	179	313	561	022	
744	461	542	430	451	17.892	1.056	1.111	1.981	1.184	1.587	355	656	1.205	023	
245	178	245	214	214	5.792	302	324	587	336	442	97	216	340	024	
385	224	279	196	212	6.071	268	293	500	288	400	108	235	401	025	
290	225	342	316	289	5.797	219	257	497	371	500	126	193	321	026	
454	361	367	303	310	16.757	1.105	1.260	2.043	989	1.155	268	445	789	027	
568	458	505	399	374	12.914	574	679	1.233	734	1.002	234	421	846	028	
1.579	1.119	1.100	919	1.019	32.242	1.517	1.719	2.846	1.825	2.391	598	1.177	2.099	029	
1.066	688	730	577	598	21.480	934	1.161	2.015	1.328	1.826	409	808	1.520	030	
446	303	396	313	311	8.776	389	443	761	454	727	163	323	567	031	
381	249	237	181	191	8.213	418	448	896	561	685	146	331	561	032	
316	228	277	212	237	7.071	355	429	717	443	575	126	224	418	033	
40	19	21	25	17	703	43	47	75	44	57	8	21	48	034	
376	239	246	200	186	7.216	323	408	661	417	540	123	279	456	035	
514	380	461	357	334	12.209	544	690	1.212	735	1.004	221	406	650	036	
333	229	231	228	203	7.156	332	384	657	421	579	136	232	489	037	
592	422	558	409	446	11.231	532	597	1.067	642	855	180	356	580	038	
188	143	171	148	148	3.377	125	166	311	168	231	58	113	151	039	
190	160	180	126	141	3.906	208	198	347	233	312	85	152	228	040	
479	360	443	393	367	10.895	605	583	1.138	626	812	187	352	701	041	
229	157	187	155	226	3.944	162	159	357	241	324	70	146	257	042	
570	379	450	371	383	12.085	617	716	1.270	786	1.010	246	422	745	043	
155	96	144	137	153	3.613	187	193	338	200	302	74	125	231	044	
939	697	679	592	659	21.809	1.143	1.244	2.223	1.332	1.807	432	883	1.376	045	
431	316	339	279	246	10.041	535	583	1.013	613	775	186	347	587	046	
297	203	260	204	217	5.414	187	227	469	238	389	91	174	325	047	
233	163	180	142	121	5.559	349	295	558	317	394	80	158	330	048	
33.251	23.627	24.852	20.230	20.854	714.134	34.334	39.025	70.395	42.757	57.961	13.418	25.854	45.604		

segue TAV. 4 — Popolazione residente

C —

Codice dei Comuni	COMUNI	CLASSI QUINQUENNALI DI ETÀ (anni)										
		Meno di 5	5 - 9	10 - 14	15 - 19	20 - 24	25 - 29	30 - 34	35 - 39	40 - 44	45 - 49	50 - 54
001	ACQUAVIVA DELLE FONTI	680	748	792	803	753	673	672	500	557	513	528
002	ADELFA	305	470	463	488	414	335	382	318	359	350	336
003	ALBEROBELLO	359	357	368	343	371	360	345	291	278	282	340
004	ALTAMURA	2.216	2.503	2.638	2.612	2.202	1.862	1.779	1.422	1.439	1.379	1.390
005	ANDRIA	3.807	4.166	4.330	4.027	3.544	2.901	2.899	2.395	2.385	2.234	2.118
006	BARI	12.490	16.230	17.202	18.576	15.600	13.588	13.625	12.218	11.804	11.684	11.116
007	BARLETTA	3.588	3.960	4.312	4.208	3.480	2.983	2.901	2.595	2.371	2.137	2.156
008	BINETTO	46	47	52	55	66	39	40	28	40	37	28
009	BISCEGLIE	1.624	1.986	2.142	2.245	1.707	1.607	1.581	1.442	1.421	1.344	1.355
010	BITETTO	384	390	370	363	326	327	309	256	251	219	210
011	BITONTO	2.316	2.475	2.597	2.578	2.239	1.887	1.776	1.363	1.299	1.285	1.210
012	BITRITTO	262	236	230	239	241	246	229	169	154	139	164
013	CANOSA DI PUGLIA	1.151	1.407	1.516	1.609	1.197	976	990	833	860	873	848
014	CAPURSO	479	544	430	427	452	445	436	349	263	259	246
015	CASAMASSIMA	411	491	548	549	497	429	396	359	347	337	362
016	CASSANO DELLE MURGE	280	316	325	316	307	324	285	189	226	216	251
017	CASTELLANA GROTTE	593	636	687	725	633	587	604	496	501	493	488
018	CELLAMARE	63	56	90	82	77	46	45	42	53	49	51
019	CONVERSANO	740	863	867	896	763	728	793	607	648	565	597
020	CORATO	1.593	1.797	1.933	2.024	1.685	1.318	1.464	1.253	1.165	1.100	1.170
021	GIOIA DEL COLLE	885	1.121	1.123	1.138	1.030	947	1.029	803	807	821	880
022	GIOVINAZZO	709	867	904	902	713	717	739	679	598	545	513
023	GRAVINA IN PUGLIA	1.689	1.872	1.856	1.930	1.517	1.315	1.117	979	1.023	1.044	904
024	GRUMO APPULA	443	573	595	508	433	376	428	344	348	336	310
025	LOCOROTONDO	438	437	457	547	505	429	400	350	369	431	409
026	MINERVINO MURGE	338	436	534	514	418	336	357	297	356	355	368
027	MODUGNO	1.814	2.070	1.611	1.327	1.274	1.635	1.691	1.170	964	748	653
028	MOLA DI BARI	1.037	1.121	1.121	1.182	1.049	933	911	826	725	737	690
029	MOLFETTA	2.501	2.777	2.921	2.983	2.537	2.266	2.361	2.119	2.023	1.789	1.762
030	MONOPOLI	1.679	1.871	2.048	2.211	1.886	1.559	1.556	1.394	1.335	1.268	1.259
031	NOCI	654	716	742	851	782	738	643	532	507	529	542
032	NOICATTARO	608	714	822	914	759	598	557	487	464	453	460
033	PALO DEL COLLE	620	689	686	730	574	498	547	409	419	407	403
034	POGGIORSINI	45	51	64	88	58	64	49	38	43	51	40
035	POLIGNANO A MARE	595	616	648	693	625	552	503	445	421	465	460
036	PUTIGNANO	956	1.081	1.232	1.191	1.012	994	1.024	777	875	687	717
037	RUTIGLIANO	584	680	627	648	685	523	513	459	422	387	434
038	RUVO DI PUGLIA	878	981	1.046	1.148	903	830	784	681	700	697	714
039	SAMMICHELE DI BARI	241	253	274	286	237	216	247	252	217	238	233
040	SANNICANDRO DI BARI	288	313	356	404	356	265	236	184	209	219	241
041	SANTERAMO IN COLLE	899	1.118	1.010	1.054	933	827	808	632	589	570	594
042	SPINAZZOLA	264	308	327	397	324	245	212	191	214	216	277
043	TERLIZZI	1.036	1.190	1.197	1.218	956	883	856	620	598	649	621
044	TORITTO	339	366	349	375	307	251	240	192	230	214	187
045	TRANI	1.726	2.129	2.173	2.115	1.850	1.535	1.638	1.309	1.296	1.196	1.124
046	TRIGGIANO	826	945	886	909	855	752	863	608	564	541	560
047	TURI	360	401	462	465	414	358	400	320	336	350	322
048	VALENZANO	519	505	512	455	477	494	460	413	281	293	268
	TOTALE PROVINCIA	56.358	65.879	68.475	70.348	60.023	52.797	52.720	44.635	43.354	41.731	40.909

per sesso e classe di età

FEMMINE

						PARTICOLARI CLASSI DI ETÀ' (anni)								Codice dei Comuni
55 - 59	60 - 64	65 - 69	70 - 74	75 e più	TOTALE	Meno di 3	3 - 5	6 - 10	11 - 13	14 - 17	18	19 - 20	21 - 24	
486	362	397	364	491	9.319	390	451	731	507	603	185	302	607	001
306	250	272	225	320	5.593	179	211	467	279	396	107	162	339	002
297	206	269	252	327	5.045	214	220	371	226	275	62	128	302	003
1.298	847	965	790	1.050	26.392	1.293	1.397	2.556	1.568	2.166	534	907	1.750	004
1.905	1.568	1.587	1.412	1.759	43.037	2.210	2.450	4.215	2.564	3.364	773	1.539	2.759	005
9.970	7.238	6.998	5.874	8.158	192.371	7.034	8.591	16.467	10.159	15.220	3.618	6.751	12.258	006
1.952	1.380	1.287	1.107	1.540	41.957	2.089	2.212	4.123	2.589	3.449	778	1.532	2.776	007
31	16	23	17	29	594	27	34	47	31	43	6	29	49	008
1.250	910	906	861	1.154	23.535	927	1.088	2.024	1.276	1.841	430	759	1.359	009
217	128	171	132	185	4.238	209	247	383	221	305	69	150	249	010
1.043	778	861	709	1.014	25.430	1.336	1.461	2.497	1.554	2.152	492	987	1.726	011
135	115	118	89	150	2.916	153	161	232	127	204	55	90	186	012
869	740	668	641	801	15.979	630	799	1.419	925	1.327	288	563	929	013
214	152	151	128	159	5.134	271	333	498	256	360	85	157	372	014
356	233	254	239	311	6.119	252	247	519	328	437	88	243	382	015
264	193	188	158	211	4.049	155	198	313	188	268	57	133	232	016
483	322	400	308	452	8.408	366	369	618	408	616	140	242	515	017
34	38	27	21	42	816	42	32	65	53	69	13	34	60	018
501	435	513	411	517	10.444	438	479	841	555	706	168	348	594	019
1.083	797	1.054	832	1.224	21.492	960	971	1.821	1.145	1.659	393	783	1.300	020
805	598	713	581	806	14.087	479	612	1.124	682	930	232	436	802	021
486	340	335	260	318	9.625	406	472	892	519	769	163	327	547	022
780	562	624	527	595	18.334	1.005	1.049	1.906	1.062	1.566	394	709	1.173	023
312	212	271	269	271	6.029	253	282	594	347	449	112	183	332	024
399	255	301	244	348	6.319	245	273	447	271	421	106	227	394	025
347	324	377	358	397	6.112	202	217	453	325	433	97	186	327	026
501	404	400	340	471	17.073	1.032	1.205	1.984	982	1.142	237	487	1.027	027
683	470	555	448	759	13.247	585	660	1.161	655	956	217	446	830	028
1.703	1.352	1.278	1.150	1.861	33.383	1.422	1.604	2.834	1.793	2.395	583	1.075	2.013	029
1.152	813	869	743	1.032	22.675	970	1.067	1.903	1.254	1.723	489	788	1.501	030
533	391	425	356	493	9.434	410	399	702	433	691	162	333	615	031
402	247	276	224	312	8.297	359	402	715	501	708	199	328	605	032
353	272	328	302	385	7.622	374	402	662	415	590	143	272	441	033
40	24	25	30	25	735	32	21	58	33	69	18	27	48	034
413	278	284	248	297	7.543	354	367	622	364	580	114	269	507	035
638	474	519	512	534	13.223	553	580	1.138	715	1.008	243	440	795	036
390	260	303	269	379	7.563	353	364	673	364	527	130	274	539	037
664	529	654	548	732	12.489	523	536	1.002	632	902	206	446	709	038
206	131	188	160	252	3.631	128	173	230	173	261	47	100	179	039
246	135	197	143	283	4.075	166	187	323	200	329	71	169	272	040
580	411	556	433	508	11.522	517	617	1.105	593	836	182	438	726	041
258	181	194	199	322	4.129	159	159	316	189	325	69	150	253	042
601	438	510	419	585	12.377	596	678	1.197	731	937	268	438	752	043
177	138	187	159	214	3.925	194	215	361	220	293	70	129	254	044
1.092	846	842	720	1.110	22.701	994	1.146	2.170	1.296	1.692	451	770	1.474	045
511	339	386	293	434	10.272	467	560	923	527	752	164	351	677	046
323	233	287	211	273	5.515	212	217	424	278	384	85	169	333	047
271	201	178	147	214	5.688	309	311	518	295	379	92	181	383	048
37.560	27.566	29.171	24.863	34.104	750.493	32.474	36.726	66.644	40.808	57.507	13.685	25.987	47.252	

TAV. 5 - Popolazione residente in età da 6 anni in poi

Codice dei Comuni	COMUNI	FORNITI DI TITOLO DI STUDIO							
		LAUREA		DIPLOMA		LICENZA MEDIA INFERIORE		LICENZA ELEMENTARE	
		MF	M	MF	M	MF	M	MF	M
001	ACQUAVIVA DELLE FONTI	401	261	1.750	966	3.739	2.103	6.338	2.846
002	ADELFA	178	126	935	511	2.081	1.151	3.547	1.749
003	ALBEROBELLO	146	91	736	384	1.736	989	3.312	1.575
004	ALTAMURA	858	543	3.167	1.582	7.142	4.472	19.517	9.032
005	ANDRIA	984	631	4.229	2.152	11.016	6.844	32.433	15.816
006	BARI	16.917	10.535	48.814	24.869	75.963	40.697	130.744	57.805
007	BARLETTA	1.539	971	5.909	3.220	14.808	8.899	29.734	14.279
008	BINETTO	8	6	61	30	266	142	419	204
009	BISCEGLIE	685	459	2.816	1.608	7.824	4.651	16.389	7.605
010	BITETTO	96	70	700	367	1.630	906	3.095	1.478
011	BITONTO	1.184	658	4.077	2.083	8.448	4.974	18.157	8.355
012	BITRITTO	108	73	557	279	1.102	634	1.963	983
013	CANOSA DI PUGLIA	414	259	2.098	1.009	4.132	2.308	11.731	5.513
014	CAPURSO	126	90	614	346	1.799	985	3.832	1.893
015	CASAMASSIMA	172	98	852	431	1.846	1.052	4.579	2.258
016	CASSANO DELLE MURGE	108	64	659	382	1.534	817	2.640	1.224
017	CASTELLANA GROTTE	245	150	1.332	656	2.987	1.666	6.064	2.862
018	CELLAMARE	8	5	63	35	335	181	680	335
019	CONVERSANO	440	280	1.718	800	3.770	2.274	7.028	3.282
020	CORATO	845	479	3.419	1.612	6.271	3.520	16.304	7.346
021	GIOIA DEL COLLE	564	353	2.055	1.117	5.570	3.255	10.117	4.655
022	GIOVINAZZO	413	241	1.839	967	4.161	2.412	6.719	3.094
023	GRAVINA IN PUGLIA	472	301	3.119	1.496	6.351	3.637	11.587	5.701
024	GRUMO APPULA	125	73	746	395	2.251	1.276	4.150	1.939
025	LOCOROTONDO	136	93	638	324	2.563	1.529	3.925	1.964
026	MINERVINO MURGE	141	90	725	346	1.940	1.144	3.989	1.906
027	MODUGNO	420	255	2.961	1.646	7.131	4.088	11.566	5.193
028	MOLA DI BARI	368	224	2.368	1.311	4.763	2.680	8.604	4.170
029	MOLFETTA	1.736	1.055	6.308	3.586	10.615	6.302	23.248	10.652
030	MONOPOLI	667	390	3.669	1.964	7.940	4.589	16.062	7.560
031	NOCI	278	165	1.393	705	3.019	1.715	6.730	3.178
032	NOICATTARO	256	156	1.189	619	2.594	1.457	6.574	3.143
033	PALO DEL COLLE	209	134	886	431	2.532	1.504	5.468	2.469
034	POGGIORSINI	10	7	113	54	273	139	536	236
035	POLIGNANO A MARE	150	80	774	407	2.160	1.250	6.160	3.015
036	PUTIGNANO	417	257	1.913	920	4.113	2.183	10.974	5.120
037	RUTIGLIANO	146	77	938	457	2.069	1.174	6.050	2.923
038	RUVO DI PUGLIA	376	222	1.600	766	3.941	2.100	9.873	4.386
039	SAMMICHELE DI BARI	115	65	611	296	1.295	714	2.483	1.156
040	SANNICANDRO DI BARI	109	68	605	290	1.441	776	2.977	1.463
041	SANTERAMO IN COLLE	168	116	1.291	701	3.645	2.144	8.625	4.160
042	SPINAZZOLA	108	62	714	359	1.539	832	2.735	1.356
043	TERLIZZI	368	224	1.830	921	4.783	2.761	8.910	4.193
044	TORITTO	81	62	525	247	1.361	723	2.786	1.351
045	TRANI	995	633	3.933	2.054	8.156	4.694	15.187	7.094
046	TRIGGIANO	363	246	1.665	888	3.903	2.194	7.170	3.341
047	TURI	117	76	917	434	1.912	1.132	3.713	1.812
048	VALENZANO	221	135	1.024	551	2.170	1.230	3.825	1.875
	TOTALE PROVINCIA	34.991	21.709	130.855	67.574	262.620	148.899	529.249	245.545

per sesso e grado di istruzione

TOTALE		ALFABETI PRIVI DI TITOLO DI STUDIO				ANALFABETI				TOTALE		Codice dei Comuni
		TOTALE		di cui in età da 55 anni in poi		TOTALE		di cui in età da 55 anni in poi				
MF	M	MF	M	MF	M	MF	M	MF	M	MF	M	
12.228	6.176	3.715	1.710	1.408	622	735	314	534	226	16.678	8.200	001
6.741	3.537	2.870	1.160	1.137	417	451	162	282	99	10.062	4.859	002
5.930	3.039	2.380	1.045	979	408	601	216	474	157	8.911	4.300	003
30.684	15.629	12.722	5.410	3.915	1.550	2.395	1.060	1.607	763	45.801	22.099	004
48.662	25.443	21.146	9.153	5.689	2.227	5.317	2.152	3.501	1.431	75.125	36.748	005
272.438	133.906	56.918	25.122	12.296	4.015	9.372	2.954	5.317	1.671	338.728	161.982	006
51.990	27.369	18.087	7.841	4.469	1.760	4.364	1.575	2.806	1.048	74.441	36.785	007
754	382	221	88	81	31	51	23	34	19	1.026	493	008
27.714	14.323	10.522	4.515	3.472	1.411	4.154	2.032	2.024	971	42.390	20.870	009
5.521	2.821	1.713	755	634	277	227	103	156	73	7.461	3.679	010
31.866	16.070	9.934	4.471	2.413	986	2.331	957	1.354	582	44.131	21.498	011
3.730	1.969	1.281	600	445	177	267	107	183	77	5.278	2.676	012
18.375	9.089	7.066	3.239	2.324	1.028	2.581	1.144	1.769	808	28.022	13.472	013
6.371	3.314	2.167	939	586	223	413	168	243	100	8.951	4.421	014
7.449	3.839	2.889	1.277	1.029	447	655	257	405	156	10.993	5.373	015
4.941	2.487	1.987	872	828	372	224	97	167	73	7.152	3.456	016
10.628	5.334	3.524	1.541	1.374	554	634	238	453	153	14.786	7.113	017
1.086	556	307	135	136	57	52	12	35	8	1.445	703	018
12.956	6.636	4.761	2.062	1.920	826	876	368	671	276	18.593	9.066	019
26.839	12.957	8.230	3.763	2.881	1.186	2.180	968	1.525	678	37.249	17.688	020
18.306	9.380	5.570	2.343	2.176	879	1.266	423	921	300	25.142	12.146	021
13.132	6.714	3.730	1.644	1.132	441	513	270	346	200	17.375	8.628	022
21.529	11.135	8.636	3.881	2.286	979	1.840	709	1.058	450	32.005	15.725	023
7.272	3.683	2.759	1.190	903	369	629	293	404	202	10.660	5.166	024
7.262	3.910	3.153	1.336	1.212	558	896	264	705	197	11.311	5.510	025
6.795	3.486	3.225	1.439	1.422	606	994	396	722	291	11.014	5.321	026
22.078	11.182	6.389	2.922	1.275	512	761	288	443	179	29.228	14.392	027
16.103	8.385	6.367	2.786	2.317	935	1.193	490	753	295	23.663	11.661	028
41.907	21.595	15.187	6.427	5.137	1.914	2.269	984	1.458	661	59.363	29.006	029
28.338	14.503	9.751	4.134	2.985	1.162	1.934	748	1.232	464	40.023	19.385	030
11.420	5.763	4.246	1.833	1.680	706	903	348	701	274	16.569	7.944	031
10.613	5.375	3.710	1.755	1.080	466	560	217	301	112	14.883	7.347	032
9.095	4.538	3.350	1.459	1.113	437	688	290	446	198	13.133	6.287	033
932	436	318	158	97	48	45	19	32	14	1.295	613	034
9.244	4.752	3.555	1.531	1.120	441	508	202	309	124	13.307	6.485	035
17.417	8.480	4.864	2.218	1.568	659	784	277	581	190	23.065	10.975	036
9.203	4.631	3.531	1.593	1.108	478	552	216	399	147	13.286	6.440	037
15.790	7.474	4.773	2.199	1.782	761	969	429	693	310	21.532	10.102	038
4.504	2.231	1.582	728	701	300	330	127	236	87	6.416	3.086	039
5.132	2.597	1.825	808	766	304	265	95	179	57	7.222	3.500	040
13.729	7.121	5.441	2.298	1.809	779	925	288	716	213	20.095	9.707	041
5.096	2.609	1.867	817	803	326	471	197	336	137	7.434	3.623	042
15.891	8.099	4.875	2.210	1.597	669	1.089	443	732	287	21.855	10.752	043
4.753	2.383	1.706	726	609	240	290	124	187	89	6.749	3.233	044
28.271	14.475	9.546	4.099	2.572	943	2.166	848	1.344	561	39.983	19.422	045
13.101	6.669	4.290	1.907	1.334	514	777	347	457	203	18.168	8.923	046
6.659	3.454	2.910	1.343	1.197	550	517	203	370	136	10.086	5.000	047
7.240	3.791	2.340	993	723	289	403	131	266	81	9.983	4.915	048
957.715	483.727	301.936	132.475	90.520	35.839	62.417	24.573	39.867	15.828	1.322.068	640.775	

TAV. 6 - Popolazione residente che frequenta corsi regolari di studio

Codice dei Comuni	COMUNI	CORSO REGOLARE DI STUDI							
		6 - 13		14 - 18		19 e più		TOTALE	
		MF	M	MF	M	MF	M	MF	M
001	ACQUAVIVA DELLE FONTI	2.500	1.264	960	528	386	237	3.846	2.029
002	ADELFA	1.515	772	512	280	214	110	2.241	1.162
003	ALBEROBELLO	1.266	670	331	176	159	96	1.756	942
004	ALTAMURA	8.456	4.337	2.036	1.050	1.018	546	11.510	5.933
005	ANDRIA	13.787	7.044	2.220	1.146	1.088	663	17.095	8.853
006	BARI	54.380	27.972	21.426	11.146	12.990	7.343	88.796	46.461
007	BARLETTA	13.689	7.041	3.318	1.793	1.568	893	18.575	9.727
008	BINETTO	159	81	46	24	19	10	224	115
009	BISCEGLIE	6.665	3.381	1.645	865	791	478	9.101	4.724
010	BITETTO	1.242	639	430	232	160	95	1.832	966
011	BITONTO	8.128	4.111	2.169	1.067	1.095	609	11.392	5.787
012	BITRITTO	823	469	243	127	90	47	1.156	643
013	CANOSA DI PUGLIA	4.753	2.431	1.265	661	532	287	6.550	3.379
014	CAPURSO	1.554	807	344	172	139	94	2.037	1.073
015	CASAMASSIMA	1.710	871	528	282	229	107	2.467	1.260
016	CASSANO DELLE MURGE	987	488	351	187	141	89	1.479	764
017	CASTELLANA GROTTE	2.134	1.117	709	339	260	126	3.103	1.582
018	CELLAMARE	225	107	69	36	19	9	313	152
019	CONVERSANO	2.821	1.432	912	463	400	210	4.133	2.105
020	CORATO	5.936	2.983	1.695	814	678	292	8.309	4.089
021	GIOIA DEL COLLE	3.582	1.780	1.329	715	638	354	5.549	2.849
022	GIOVINAZZO	2.952	1.547	1.131	604	500	268	4.583	2.419
023	GRAVINA IN PUGLIA	6.096	3.148	1.631	772	761	407	8.488	4.327
024	GRUMO APPULA	1.856	918	521	255	153	76	2.530	1.249
025	LOCOROTONDO	1.502	784	355	199	191	104	2.048	1.087
026	MINERVINO MURGE	1.643	867	431	248	202	98	2.276	1.213
027	MODUGNO	5.962	3.011	1.542	820	506	294	8.010	4.125
028	MOLA DI BARI	3.756	1.947	1.240	688	560	320	5.556	2.955
029	MOLFETTA	9.247	4.640	3.106	1.696	1.809	1.024	14.162	7.360
030	MONOPOLI	6.449	3.309	1.986	1.076	842	458	9.277	4.843
031	NOCI	2.335	1.206	778	402	404	205	3.517	1.813
032	NOICATTARO	2.645	1.439	678	341	302	175	3.625	1.955
033	PALO DEL COLLE	2.218	1.152	525	286	217	110	2.960	1.548
034	POGGIORSINI	209	119	71	40	20	12	300	171
035	POLIGNANO A MARE	2.037	1.064	550	301	210	129	2.797	1.494
036	PUTIGNANO	3.755	1.926	1.134	596	428	223	5.317	2.745
037	RUTIGLIANO	2.095	1.069	598	338	279	167	2.972	1.574
038	RUVO DI PUGLIA	3.327	1.703	910	441	442	205	4.679	2.349
039	SAMMICHELE DI BARI	866	471	390	184	176	86	1.432	741
040	SANNICANDRO DI BARI	1.091	574	356	189	138	72	1.585	835
041	SANTERAMO IN COLLE	3.443	1.753	780	413	289	167	4.512	2.333
042	SPINAZZOLA	1.099	597	357	191	150	78	1.606	866
043	TERLIZZI	3.963	2.043	1.087	569	457	255	5.507	2.867
044	TORITTO	1.111	535	317	165	112	50	1.540	750
045	TRANI	6.985	3.534	1.780	951	873	513	9.638	4.998
046	TRIGGIANO	3.042	1.606	956	484	514	283	4.512	2.373
047	TURI	1.404	704	516	239	232	139	2.152	1.082
048	VALENZANO	1.682	871	487	253	235	140	2.404	1.264
	TOTALE PROVINCIA	219.082	112.334	66.751	34.844	33.616	18.753	319.449	165.931

e/o corsi di formazione professionale, per sesso e classe di età

		CORSO DI FORMAZIONE PROFESSIONALE										Codice dei Comuni
di cui occupati		14 - 16		17 - 19		20 e più		TOTALE		di cui occupati		
MF	M	MF	M	MF	M	MF	M	MF	M	MF	M	
66	50	27	11	45	18	87	44	159	73	47	35	001
36	21	10	6	7	2	24	10	41	18	13	7	002
24	20	17	10	18	4	29	17	64	31	22	14	003
145	119	63	35	70	26	114	69	247	130	81	57	004
180	152	104	67	101	36	197	82	402	185	93	52	005
2.116	1.497	744	453	779	334	1.936	957	3.459	1.744	997	665	006
198	140	96	52	113	43	281	152	490	247	152	109	007
5	5	3	3	2	2	3	1	8	6	3	1	008
180	131	59	30	83	34	161	79	303	143	108	59	009
25	21	16	11	13	6	13	6	42	23	7	5	010
128	91	104	62	79	30	133	71	316	163	67	46	011
18	14	21	12	9	5	13	5	43	22	5	3	012
55	46	22	16	29	12	103	52	154	80	58	39	013
27	20	13	7	4	4	23	14	40	25	12	7	014
25	14	10	3	9	2	68	34	87	39	33	22	015
25	20	11	9	5	4	43	20	59	33	27	18	016
49	30	34	19	29	7	66	38	129	64	38	22	017
6	2	9	6	5	2	3	3	17	11	6	3	018
65	45	45	13	46	25	77	42	168	80	46	34	019
69	46	57	37	81	33	104	38	242	108	41	26	020
92	76	45	32	43	21	106	74	194	127	50	39	021
73	56	25	16	48	23	64	32	137	71	30	23	022
75	64	39	22	43	19	68	46	150	87	48	41	023
13	12	21	13	9	4	18	6	48	23	9	3	024
29	16	22	8	21	8	36	15	79	31	24	10	025
18	13	8	6	14	4	33	7	55	17	13	5	026
112	93	97	59	58	22	98	47	253	128	59	40	027
59	45	39	21	40	10	98	43	177	74	40	29	028
234	179	176	120	106	54	238	123	520	297	97	68	029
96	67	92	51	74	22	167	70	333	143	73	44	030
43	26	18	13	20	8	83	40	121	61	54	35	031
48	33	23	6	25	12	112	60	160	78	63	40	032
36	26	23	18	9	2	49	31	81	51	33	27	033
6	3	2	—	3	—	12	7	17	7	8	6	034
50	38	16	7	16	6	89	48	121	61	65	40	035
91	52	51	23	35	19	151	64	237	106	96	53	036
38	31	27	16	29	12	76	33	132	61	32	26	037
47	26	58	26	39	10	142	61	239	97	66	41	038
23	13	9	2	9	3	32	20	50	25	16	13	039
5	3	5	4	13	4	26	11	44	19	10	6	040
40	26	22	14	14	6	59	32	95	52	34	25	041
18	10	7	3	9	3	16	9	32	15	10	6	042
56	44	42	31	48	11	82	28	172	70	32	19	043
6	4	7	5	10	4	22	9	39	18	13	7	044
111	80	47	23	71	24	145	54	263	101	77	41	045
75	54	19	6	19	4	59	30	97	40	24	18	046
21	15	33	16	35	5	44	16	112	37	18	8	047
50	39	34	22	29	7	64	24	127	53	34	20	048
5.007	3.628	2.472	1.445	2.416	956	5.667	2.774	10.555	5.175	2.984	1.957	

TAV. 7 - Popolazione residente attiva e non attiva per sesso

Codice dei Comuni	COMUNI	POPOLAZIONE ATTIVA					POPOLAZIONE NON ATTIVA	TOTALE
		In condizione professionale			In cerca di prima occupazione	TOTALE		
		Occupati	Disoccupati	TOTALE				
001	ACQUAVIVA DELLE FONTI	6.054	329	6.383	905	7.288	11.102	18.390
002	ADELFA	3.109	123	3.232	616	3.848	7.083	10.931
003	ALBEROBELLO	3.365	220	3.585	420	4.005	5.783	9.788
004	ALTAMURA	13.854	919	14.773	1.847	16.620	34.726	51.346
005	ANDRIA	20.944	3.302	24.246	3.221	27.467	57.194	84.661
006	BARI	106.270	5.121	111.391	18.451	129.842	241.180	371.022
007	BARLETTA	22.824	1.777	24.601	3.731	28.332	55.121	83.453
008	BINETTO	344	8	352	68	420	720	1.140
009	BISCEGLIE	12.636	946	13.582	2.110	15.692	30.846	46.538
010	BITETTO	2.418	91	2.509	463	2.972	5.402	8.374
011	BITONTO	14.239	1.431	15.670	2.629	18.299	31.415	49.714
012	BITRITTO	1.812	123	1.935	275	2.210	3.708	5.918
013	CANOSA DI PUGLIA	7.519	1.215	8.734	1.864	10.598	20.350	30.948
014	CAPURSO	2.968	170	3.138	478	3.616	6.589	10.205
015	CASAMASSIMA	3.285	301	3.586	642	4.228	7.819	12.047
016	CASSANO DELLE MURGE	2.494	150	2.644	377	3.021	4.856	7.877
017	CASTELLANA GROTTI	5.927	400	6.327	679	7.006	9.282	16.288
018	CELLAMARE	427	1	428	94	522	1.067	1.589
019	CONVERSANO	6.523	351	6.874	1.173	8.047	12.464	20.511
020	CORATO	10.972	691	11.663	1.780	13.443	27.755	41.198
021	GIOIA DEL COLLE	8.119	534	8.653	1.252	9.905	17.506	27.411
022	GIOVINAZZO	5.160	262	5.422	917	6.339	12.863	19.202
023	GRAVINA IN PUGLIA	9.330	1.314	10.644	1.734	12.378	23.848	36.226
024	GRUMO APPULA	3.003	208	3.211	661	3.872	7.949	11.821
025	LOCOROTONDO	4.146	864	5.010	515	5.525	6.865	12.390
026	MINERVINO MURGE	2.686	813	3.499	634	4.133	7.776	11.909
027	MODUGNO	9.480	614	10.094	1.494	11.588	22.242	33.830
028	MOLA DI BARI	6.603	847	7.450	1.160	8.610	17.551	26.161
029	MOLFETTA	16.461	1.979	18.440	2.457	20.897	44.728	65.625
030	MONOPOLI	13.057	1.478	14.535	2.211	16.746	27.409	44.155
031	NOCI	5.890	249	6.139	797	6.936	11.274	18.210
032	NOICATTARO	5.171	183	5.354	771	6.125	10.385	16.510
033	PALO DEL COLLE	3.874	192	4.066	673	4.739	9.954	14.693
034	POGGIORSINI	489	45	534	56	590	848	1.438
035	POLIGNANO A MARE	5.655	296	5.951	769	6.720	8.039	14.759
036	PUTIGNANO	8.968	466	9.434	1.062	10.496	14.936	25.432
037	RUTIGLIANO	4.806	396	5.202	670	5.872	8.847	14.719
038	RUVO DI PUGLIA	6.749	324	7.073	1.001	8.074	15.646	23.720
039	SAMMICHELE DI BARI	2.014	143	2.157	395	2.552	4.456	7.008
040	SANNICANDRO DI BARI	2.519	95	2.614	614	3.228	4.753	7.981
041	SANTERAMO IN COLLE	6.619	1.241	7.860	1.145	9.005	13.412	22.417
042	SPINAZZOLA	2.374	233	2.607	390	2.997	5.076	8.073
043	TERLIZZI	6.819	642	7.461	1.325	8.786	15.676	24.462
044	TORITTO	2.013	154	2.167	430	2.597	4.941	7.538
045	TRANI	12.443	957	13.400	1.841	15.241	29.269	44.510
046	TRIGGIANO	5.618	280	5.898	1.091	6.989	13.324	20.313
047	TURI	3.925	65	3.990	522	4.512	6.417	10.929
048	VALENZANO	3.164	243	3.407	519	3.926	7.321	11.247
	TOTALE PROVINCIA	415.139	32.786	447.925	68.929	516.854	947.773	1.464.627

segue TAV. 7 — Popolazione residente attiva e non attiva per sesso

B — MASCHI

Codice dei Comuni	COMUNI	POPOLAZIONE ATTIVA				POPOLAZIONE NON ATTIVA	TOTALE	
		In condizione professionale			In cerca di prima occupazione			
		Occupati	Disoccupati	TOTALE				
001	ACQUAVIVA DELLE FONTI	3.998	218	4.216	435	4.651	4.420	9.071
002	ADELFA	2.210	83	2.293	342	2.635	2.703	5.338
003	ALBEROBELLO	2.023	109	2.132	226	2.358	2.385	4.743
004	ALTAMURA	10.834	756	11.590	1.111	12.701	12.253	24.954
005	ANDRIA	16.662	2.719	19.381	2.271	21.652	19.972	41.624
006	BARI	76.980	4.064	81.044	11.774	92.818	85.833	178.651
007	BARLETTA	17.900	1.505	19.405	2.460	21.865	19.631	41.496
008	BINETTO	268	5	273	35	308	238	546
009	BISCEGLIE	9.108	835	9.943	1.461	11.404	11.599	23.003
010	BITETTO	1.735	63	1.798	258	2.056	2.080	4.136
011	BITONTO	10.018	937	10.955	1.539	12.494	11.790	24.284
012	BITRITTO	1.299	87	1.386	182	1.568	1.434	3.002
013	CANOSA DI PUGLIA	5.339	710	6.049	1.134	7.183	7.786	14.969
014	CAPURSO	2.243	134	2.377	319	2.696	2.375	5.071
015	CASAMASSIMA	2.316	183	2.499	384	2.883	3.045	5.928
016	CASSANO DELLE MURGE	1.619	93	1.712	186	1.898	1.930	3.828
017	CASTELLANA GROTTE	3.596	223	3.819	352	4.171	3.709	7.880
018	CELLAMARE	323	—	323	53	376	397	773
019	CONVERSANO	4.207	220	4.427	629	5.056	5.011	10.067
020	CORATO	8.481	568	9.049	1.058	10.107	9.599	19.706
021	GIOIA DEL COLLE	5.725	377	6.102	713	6.815	6.509	13.324
022	GIOVINAZZO	4.060	205	4.265	542	4.807	4.770	9.577
023	GRAVINA IN PUGLIA	7.100	783	7.883	1.067	8.950	8.942	17.892
024	GRUMO APPULA	2.330	176	2.506	414	2.920	2.872	5.792
025	LOCOROTONDO	2.582	359	2.941	287	3.228	2.843	6.071
026	MINERVINO MURGE	1.981	443	2.424	394	2.818	2.979	5.797
027	MODUGNO	7.440	435	7.875	827	8.702	8.055	16.757
028	MOLA DI BARI	5.159	719	5.878	683	6.561	6.353	12.914
029	MOLFETTA	13.468	1.818	15.286	1.508	16.794	15.448	32.242
030	MONOPOLI	9.023	878	9.901	1.248	11.149	10.331	21.480
031	NOCI	4.044	167	4.211	411	4.622	4.154	8.776
032	NOICATTARO	3.716	117	3.833	503	4.336	3.877	8.213
033	PALO DEL COLLE	3.088	158	3.246	389	3.635	3.436	7.071
034	POGGIORSINI	291	24	315	26	341	362	703
035	POLIGNANO A MARE	3.341	138	3.479	384	3.863	3.353	7.216
036	PUTIGNANO	5.467	321	5.788	551	6.339	5.870	12.209
037	RUTIGLIANO	3.150	221	3.371	397	3.768	3.388	7.156
038	RUVO DI PUGLIA	4.958	247	5.205	584	5.789	5.442	11.231
039	SAMMICHELE DI BARI	1.337	69	1.406	188	1.594	1.783	3.377
040	SANNICANDRO DI BARI	1.556	52	1.608	303	1.911	1.995	3.906
041	SANTERAMO IN COLLE	4.340	531	4.871	657	5.528	5.367	10.895
042	SPINAZZOLA	1.598	175	1.773	227	2.000	1.944	3.944
043	TERLIZZI	4.779	398	5.177	782	5.959	6.126	12.085
044	TORITTO	1.463	114	1.577	256	1.833	1.780	3.613
045	TRANI	9.278	812	10.090	1.152	11.242	10.567	21.809
046	TRIGGIANO	4.103	232	4.335	738	5.073	4.968	10.041
047	TURI	2.449	42	2.491	276	2.767	2.647	5.414
048	VALENZANO	2.379	190	2.569	312	2.881	2.678	5.559
	TOTALE PROVINCIA	301.364	23.713	325.077	42.028	367.105	347.029	714.134

TAV. 8 - Popolazione residente attiva in condizione professionale,

Codice dei Comuni	COMUNI	AGRICOLTURA RAMO 0	INDUSTRIE						
			RAMO 1			RAMO 2	RAMO 3	RAMO 4	RAMO 5
			1. A	1. B	TOTALE				
001	ACQUAVIVA DELLE FONTI	1.237	9	43	52	74	265	738	695
002	ADELFA	994	5	29	34	57	140	300	249
003	ALBEROBELLO	1.181	13	43	56	121	159	301	373
004	ALTAMURA	3.326	18	115	133	383	924	1.295	2.600
005	ANDRIA	6.674	34	103	137	804	1.071	2.220	3.225
006	BARI	2.630	288	2.119	2.407	2.530	8.252	8.381	7.014
007	BARLETTA	3.816	23	183	206	990	814	4.800	2.989
008	BINETTO	35	3	—	3	5	25	17	83
009	BISCEGLIE	2.352	6	47	53	201	369	2.133	1.014
010	BITETTO	582	8	30	38	66	241	209	238
011	BITONTO	2.428	21	87	108	497	1.191	1.991	2.563
012	BITRITTO	364	6	12	18	31	131	186	196
013	CANOSA DI PUGLIA	3.458	8	28	36	220	163	417	793
014	CAPURSO	376	14	28	42	71	176	499	521
015	CASAMASSIMA	1.212	4	31	35	34	198	299	397
016	CASSANO DELLE MURGE	662	1	15	16	46	148	433	230
017	CASTELLANA GROTTI	1.844	6	20	26	350	309	724	516
018	CELLAMARE	105	2	9	11	14	53	47	55
019	CONVERSANO	2.344	2	30	32	220	341	311	739
020	CORATO	2.588	8	55	63	276	499	1.569	1.151
021	GIOIA DEL COLLE	2.069	14	44	58	253	719	764	651
022	GIOVINAZZO	312	14	97	111	184	1.189	432	643
023	GRAVINA IN PUGLIA	2.669	7	49	56	336	581	479	2.181
024	GRUMO APPULA	688	3	30	33	74	299	260	406
025	LOCOROTONDO	1.898	3	18	21	181	107	581	746
026	MINERVINO MURGE	1.416	3	19	22	87	122	320	272
027	MODUGNO	284	58	144	202	431	1.849	1.184	786
028	MOLA DI BARI	1.886	18	53	71	90	317	396	607
029	MOLFETTA	2.133	38	78	116	445	1.050	1.398	1.707
030	MONOPOLI	4.028	30	122	152	869	793	854	1.207
031	NOCI	1.462	7	37	44	149	383	681	887
032	NOICATTARO	2.070	2	26	28	50	170	412	587
033	PALO DEL COLLE	746	5	60	65	69	447	347	630
034	POGGIORSINI	220	—	3	3	9	38	67	39
035	POLIGNANO A MARE	2.999	3	23	26	165	158	221	462
036	PUTIGNANO	1.264	9	92	101	211	383	2.628	984
037	RUTIGLIANO	2.452	10	26	36	134	155	351	513
038	RUVO DI PUGLIA	1.929	10	28	38	126	332	1.080	752
039	SAMMICHELE DI BARI	656	—	16	16	46	106	165	242
040	SANNICANDRO DI BARI	1.166	1	19	20	29	117	150	202
041	SANTERAMO IN COLLE	2.494	1	26	27	98	542	1.173	1.052
042	SPINAZZOLA	605	—	16	16	97	139	306	293
043	TERLIZZI	2.033	28	39	67	410	462	579	620
044	TORITTO	688	4	25	29	47	157	158	228
045	TRANI	938	24	69	93	1.128	438	2.101	1.553
046	TRIGGIANO	724	11	47	58	125	279	936	579
047	TURI	1.658	4	14	18	42	177	274	449
048	VALENZANO	252	8	47	55	86	231	550	320
	TOTALE PROVINCIA	79.947	794	4.294	5.088	12.961	27.209	45.717	45.239

per sesso e ramo di attività economica

TOTALE

COMMERCIO RAMO 6			TRASPORTI E COMU- NICAZIONI RAMO 7	CREDITO E ASSICURAZIONE, SERVIZI ALLE IMPRESE, NOLEGGIO RAMO 8			PUBBLICA AMMINISTRAZIONE; SERVIZI PUBBLICI E PRIVATI RAMO 9			TOTALE	Codice dei Comuni
6. A	6. B	TOTALE		8. A	8. B	TOTALE	9. A	9. B	TOTALE		
536	112	648	400	32	91	123	413	1.738	2.151	6.383	001
374	51	425	193	38	60	98	289	453	742	3.232	002
486	67	553	159	40	38	78	137	467	604	3.585	003
1.535	505	2.040	933	206	272	478	584	2.077	2.661	14.773	004
3.977	747	4.724	1.015	240	515	755	770	2.851	3.621	24.246	005
23.288	2.199	25.487	10.735	2.896	3.848	6.744	11.139	26.072	37.211	111.391	006
3.515	685	4.200	1.823	298	488	786	1.079	3.098	4.177	24.601	007
48	15	63	40	1	6	7	22	52	74	352	008
2.548	335	2.883	681	152	238	390	480	3.026	3.506	13.582	009
229	45	274	165	30	33	63	266	367	633	2.509	010
1.900	540	2.440	707	108	291	399	856	2.490	3.346	15.670	011
394	40	434	111	20	36	56	138	270	408	1.935	012
1.049	216	1.265	356	58	127	185	468	1.373	1.841	8.734	013
530	62	592	164	23	67	90	220	387	607	3.138	014
351	63	414	178	21	70	91	237	491	728	3.586	015
212	48	260	139	35	56	91	151	468	619	2.644	016
799	190	989	234	54	115	169	271	895	1.166	6.327	017
30	9	39	34	7	3	10	32	28	60	428	018
626	124	750	286	58	112	170	613	1.068	1.681	6.874	019
1.577	336	1.913	521	150	199	349	627	2.107	2.734	11.663	020
1.037	176	1.213	504	59	146	205	755	1.462	2.217	8.653	021
614	77	691	551	65	85	150	369	790	1.159	5.422	022
917	282	1.199	733	109	149	258	574	1.578	2.152	10.644	023
313	99	412	276	15	60	75	174	514	688	3.211	024
426	86	512	160	30	73	103	136	565	701	5.010	025
353	56	409	126	11	40	51	176	498	674	3.499	026
1.654	318	1.972	1.024	128	193	321	739	1.302	2.041	10.094	027
969	122	1.091	1.530	58	98	156	320	986	1.306	7.450	028
2.180	357	2.537	4.585	254	223	477	708	3.284	3.992	18.440	029
2.348	356	2.704	1.162	98	218	316	598	1.852	2.450	14.535	030
720	155	875	279	29	187	216	206	957	1.163	6.139	031
869	104	973	179	30	75	105	230	550	780	5.354	032
455	201	656	211	45	77	122	235	538	773	4.066	033
39	2	41	21	1	8	9	50	37	87	534	034
724	91	815	277	25	72	97	233	498	731	5.951	035
1.177	244	1.421	320	67	161	228	452	1.442	1.894	9.434	036
545	73	618	156	21	69	90	209	488	697	5.202	037
881	77	958	228	56	109	165	384	1.081	1.465	7.073	038
221	30	251	80	22	32	54	155	386	541	2.157	039
172	36	208	91	16	35	51	163	417	580	2.614	040
672	157	829	362	43	82	125	233	925	1.158	7.860	041
307	34	341	190	28	35	63	201	356	557	2.607	042
915	97	1.012	342	49	118	167	444	1.325	1.769	7.461	043
208	57	265	135	12	40	52	134	274	408	2.167	044
2.101	299	2.400	689	164	335	499	1.356	2.205	3.561	13.400	045
992	174	1.166	347	77	102	179	442	1.063	1.505	5.898	046
285	87	372	130	7	39	46	292	532	824	3.990	047
524	112	636	221	52	92	144	401	511	912	3.407	048
66.622	10.348	76.970	33.783	6.038	9.618	15.656	29.161	76.194	105.355	447.925	

segue TAV. 8 — Popolazione residente attiva in condizione professionale,

Codice dei Comuni	COMUNI	AGRICOLTURA RAMO 0	INDUSTRIE						
			RAMO 1			RAMO 2	RAMO 3	RAMO 4	RAMO 5
			1. A	1. B	TOTALE				
001	ACQUAVIVA DELLE FONTI	667	9	39	48	72	251	263	684
002	ADELFA	623	5	28	33	50	136	184	245
003	ALBEROBELLO	466	7	36	43	113	148	126	362
004	ALTAMURA	2.352	17	110	127	366	886	946	2.573
005	ANDRIA	5.547	33	100	133	787	1.038	1.364	3.162
006	BARI	1.960	265	1.813	2.078	2.270	7.506	6.055	6.610
007	BARLETTA	3.501	21	173	194	942	760	2.928	2.919
008	BINETTO	22	3	—	3	4	24	9	80
009	BISCEGLIE	2.265	6	44	50	193	354	866	999
010	BITETTO	340	7	29	36	60	223	131	231
011	BITONTO	1.402	20	79	99	425	1.083	824	2.512
012	BITRITTO	175	4	11	15	29	121	129	192
013	CANOSA DI PUGLIA	2.111	8	27	35	211	159	251	766
014	CAPURSO	270	14	25	39	66	163	235	513
015	CASAMASSIMA	724	4	29	33	31	191	170	387
016	CASSANO DELLE MURGE	429	1	14	15	42	142	145	223
017	CASTELLANA GROTTE	764	5	18	23	325	269	298	491
018	CELLAMARE	62	2	9	11	12	51	27	52
019	CONVERSANO	1.005	2	27	29	198	301	205	730
020	CORATO	2.482	8	50	58	259	476	878	1.137
021	GIOIA DEL COLLE	1.157	14	42	56	240	674	567	634
022	GIOVINAZZO	269	14	87	101	179	1.148	245	624
023	GRAVINA IN PUGLIA	1.398	5	48	53	323	568	373	2.148
024	GRUMO APPULA	538	3	27	30	72	288	167	399
025	LOCOROTONDO	707	3	18	21	175	102	221	725
026	MINERVINO MURGE	954	3	18	21	85	121	120	271
027	MODUGNO	185	57	137	194	402	1.674	794	757
028	MOLA DI BARI	1.385	16	50	66	87	297	290	597
029	MOLFETTA	2.000	36	70	106	424	1.014	1.034	1.668
030	MONOPOLI	1.918	27	111	138	823	726	520	1.139
031	NOCI	766	7	36	43	141	367	318	862
032	NOICATTARO	1.264	2	24	26	48	162	315	580
033	PALO DEL COLLE	601	4	55	59	64	436	223	614
034	POGGIORSINI	124	—	3	3	8	33	7	38
035	POLIGNANO A MARE	1.253	2	23	25	156	143	139	437
036	PUTIGNANO	740	7	88	95	198	357	943	945
037	RUTIGLIANO	1.245	8	24	32	128	149	248	506
038	RUVO DI PUGLIA	1.739	9	26	35	116	319	407	730
039	SAMMICHELE DI BARI	334	—	16	16	44	96	83	236
040	SANNICANDRO DI BARI	562	1	18	19	22	106	97	200
041	SANTERAMO IN COLLE	1.007	1	25	26	94	524	443	1.035
042	SPINAZZOLA	419	—	15	15	94	134	85	287
043	TERLIZZI	1.205	25	37	62	383	441	301	603
044	TORITTO	450	4	24	28	42	148	94	224
045	TRANI	869	24	65	89	1.097	426	1.142	1.524
046	TRIGGIANO	539	11	43	54	116	257	505	570
047	TURI	783	4	14	18	42	170	134	443
048	VALENZANO	136	7	41	48	74	209	401	310
	TOTALE PROVINCIA	51.714	735	3.846	4.581	12.132	25.371	26.250	43.974

per sesso e ramo di attività economica

MASCHI

COMMERCIO RAMO 6			TRASPORTI E COMU- NICAZIONI RAMO 7	CREDITO E ASSICURAZIONE, SERVIZI ALLE IMPRESE, NOLEGGIO RAMO 8			PUBBLICA AMMINISTRAZIONE; SERVIZI PUBBLICI E PRIVATI RAMO 9			TOTALE	Codice dei Comuni
6. A	6. B	TOTALE		8. A	8. B	TOTALE	9. A	9. B	TOTALE		
336	110	446	385	27	72	99	349	952	1.301	4.216	001
237	50	287	178	30	53	83	241	233	474	2.293	002
296	60	356	151	33	32	65	110	192	302	2.132	003
1.033	497	1.530	899	148	223	371	477	1.063	1.540	11.590	004
3.029	732	3.761	965	209	407	616	632	1.376	2.008	19.381	005
16.884	2.108	18.992	9.813	2.268	2.918	5.186	8.600	11.974	20.574	81.044	006
2.552	671	3.223	1.744	244	393	637	926	1.631	2.557	19.405	007
27	14	41	38	1	4	5	17	30	47	273	008
2.077	330	2.407	648	136	178	314	413	1.434	1.847	9.943	009
140	40	180	153	25	29	54	222	168	390	1.798	010
1.325	516	1.841	661	82	239	321	727	1.060	1.787	10.955	011
289	40	329	99	12	34	46	114	137	251	1.386	012
779	207	986	338	47	101	148	378	666	1.044	6.049	013
385	57	442	156	19	56	75	192	226	418	2.377	014
210	61	271	162	15	64	79	196	255	451	2.499	015
129	46	175	135	28	42	70	126	210	336	1.712	016
504	177	681	213	42	84	126	214	415	629	3.819	017
17	8	25	28	7	3	10	28	17	45	323	018
429	117	546	271	51	88	139	461	542	1.003	4.427	019
1.165	319	1.484	454	127	161	288	513	1.020	1.533	9.049	020
656	169	825	476	50	100	150	679	644	1.323	6.102	021
375	75	450	524	51	65	116	285	324	609	4.265	022
572	277	849	712	90	127	217	491	751	1.242	7.883	023
200	98	298	260	9	52	61	141	252	393	2.506	024
271	86	357	154	24	54	78	118	283	401	2.941	025
248	56	304	122	7	39	46	136	244	380	2.424	026
1.096	310	1.406	964	101	145	246	624	629	1.253	7.875	027
676	121	797	1.494	47	74	121	266	478	744	5.878	028
1.639	344	1.983	4.515	203	179	382	573	1.587	2.160	15.286	029
1.747	338	2.085	1.113	67	158	225	456	758	1.214	9.901	030
513	144	657	259	24	101	125	172	501	673	4.211	031
606	101	707	157	27	62	89	211	274	485	3.833	032
293	193	486	196	37	64	101	185	281	466	3.246	033
21	2	23	17	1	6	7	36	19	55	315	034
516	79	595	262	22	63	85	173	211	384	3.479	035
819	226	1.045	297	52	110	162	340	666	1.006	5.788	036
363	72	435	147	19	53	72	165	244	409	3.371	037
628	72	700	208	43	79	122	314	515	829	5.205	038
144	29	173	73	19	26	45	128	178	306	1.406	039
111	34	145	86	11	30	41	128	202	330	1.608	040
453	150	603	352	37	66	103	204	480	684	4.871	041
185	32	217	178	23	29	52	141	151	292	1.773	042
581	87	668	325	43	94	137	386	666	1.052	5.177	043
134	55	189	121	10	31	41	117	123	240	1.577	044
1.446	289	1.735	661	152	286	438	1.126	983	2.109	10.090	045
736	169	905	332	59	81	140	371	546	917	4.335	046
175	79	254	117	7	32	39	234	257	491	2.491	047
389	108	497	202	41	76	117	323	252	575	2.569	048
47.436	9.955	57.391	31.815	4.827	7.463	12.290	23.459	36.100	59.559	325.077	

segue TAV. 8 — Popolazione residente attiva in condizione professionale,

C —

Codice dei Comuni	COMUNI	AGRICOLTURA RAMO 0	INDUSTRIE						
			RAMO 1			RAMO 2	RAMO 3	RAMO 4	RAMO 5
			1. A	1. B	TOTALE				
001	ACQUAVIVA DELLE FONTI	570	—	4	4	2	14	475	11
002	ADELFA	371	—	1	1	7	4	116	4
003	ALBEROBELLO	715	6	7	13	8	11	175	11
004	ALTAMURA	974	1	5	6	17	38	349	27
005	ANDRIA	1.127	1	3	4	17	33	856	63
006	BARI	670	23	306	329	260	746	2.326	404
007	BARLETTA	315	2	10	12	48	54	1.872	70
008	BINETTO	13	—	—	—	1	1	8	3
009	BISCEGLIE	87	—	3	3	8	15	1.267	15
010	BITETTO	242	1	1	2	6	18	78	7
011	BITONTO	1.026	1	8	9	72	108	1.167	51
012	BITRITTO	189	2	1	3	2	10	57	4
013	CANOSA DI PUGLIA	1.347	—	1	1	9	4	166	27
014	CAPURSO	106	—	3	3	5	13	264	8
015	CASAMASSIMA	488	—	2	2	3	7	129	10
016	CASSANO DELLE MURGE	233	—	1	1	4	6	288	7
017	CASTELLANA GROTTE	1.080	1	2	3	25	40	426	25
018	CELLAMARE	43	—	—	—	2	2	20	3
019	CONVERSANO	1.339	—	3	3	22	40	106	9
020	CORATO	106	—	5	5	17	23	691	14
021	GIOIA DEL COLLE	912	—	2	2	13	45	197	17
022	GIOVINAZZO	43	—	10	10	5	41	187	19
023	GRAVINA IN PUGLIA	1.271	2	1	3	13	13	106	33
024	GRUMO APPULA	150	—	3	3	2	11	93	7
025	LOCOROTONDO	1.191	—	—	—	6	5	360	21
026	MINERVINO MURGE	462	—	1	1	2	1	200	1
027	MODUGNO	99	1	7	8	29	175	390	29
028	MOLA DI BARI	501	2	3	5	3	20	106	10
029	MOLFETTA	133	2	8	10	21	36	364	39
030	MONOPOLI	2.110	3	11	14	46	67	334	68
031	NOCI	696	—	1	1	8	16	363	25
032	NOICATTARO	806	—	2	2	2	8	97	7
033	PALO DEL COLLE	145	1	5	6	5	11	124	16
034	POGGIORSINI	96	—	—	—	1	5	60	1
035	POLIGNANO A MARE	1.746	1	—	1	9	15	82	25
036	PUTIGNANO	524	2	4	6	13	26	1.685	39
037	RUTIGLIANO	1.207	2	2	4	6	6	103	7
038	RUVO DI PUGLIA	190	1	2	3	10	13	673	22
039	SAMMICHELE DI BARI	322	—	—	—	2	10	82	6
040	SANNICANDRO DI BARI	604	—	1	1	7	11	53	2
041	SANTERAMO IN COLLE	1.487	—	1	1	4	18	730	17
042	SPINAZZOLA	186	—	1	1	3	5	221	6
043	TERLIZZI	828	3	2	5	27	21	278	17
044	TORITTO	238	—	1	1	5	9	64	4
045	TRANI	69	—	4	4	31	12	959	29
046	TRIGGIANO	185	—	4	4	9	22	431	9
047	TURI	875	—	—	—	—	7	140	6
048	VALENZANO	116	1	6	7	12	22	149	10
	TOTALE PROVINCIA	28.233	59	448	507	829	1.838	19.467	1.265

per sesso e ramo di attività economica

F E M M I N E

COMMERCIO RAMO 6			TRASPORTI E COMU- NICAZIONI RAMO 7	CREDITO E ASSICURAZIONE, SERVIZI ALLE IMPRESE, NOLEGGIO RAMO 8			PUBBLICA AMMINISTRAZIONE; SERVIZI PUBBLICI E PRIVATI RAMO 9			TOTALE	Codice dei Comuni
6. A	6. B	TOTALE		8. A	8. B	TOTALE	9. A	9. B	TOTALE		
200	2	202	15	5	19	24	64	786	850	2.167	001
137	1	138	15	8	7	15	48	220	268	939	002
190	7	197	8	7	6	13	27	275	302	1.453	003
502	8	510	34	58	49	107	107	1.014	1.121	3.183	004
948	15	963	50	31	108	139	138	1.475	1.613	4.865	005
6.404	91	6.495	922	628	930	1.558	2.539	14.098	16.637	30.347	006
963	14	977	79	54	95	149	153	1.467	1.620	5.196	007
21	1	22	2	—	2	2	5	22	27	79	008
471	5	476	33	16	60	76	67	1.592	1.659	3.639	009
89	5	94	12	5	4	9	44	199	243	711	010
575	24	599	46	26	52	78	129	1.430	1.559	4.715	011
105	—	105	12	8	2	10	24	133	157	549	012
270	9	279	18	11	26	37	90	707	797	2.685	013
145	5	150	8	4	11	15	28	161	189	761	014
141	2	143	16	6	6	12	41	236	277	1.087	015
83	2	85	4	7	14	21	25	258	283	932	016
295	13	308	21	12	31	43	57	480	537	2.508	017
13	1	14	6	—	—	—	4	11	15	105	018
197	7	204	15	7	24	31	152	526	678	2.447	019
412	17	429	67	23	38	61	114	1.087	1.201	2.614	020
381	7	388	28	9	46	55	76	818	894	2.551	021
239	2	241	27	14	20	34	84	466	550	1.157	022
345	5	350	21	19	22	41	83	827	910	2.761	023
113	1	114	16	6	8	14	33	262	295	705	024
155	—	155	6	6	19	25	18	282	300	2.069	025
105	—	105	4	4	1	5	40	254	294	1.075	026
558	8	566	60	27	48	75	115	673	788	2.219	027
293	1	294	36	11	24	35	54	508	562	1.572	028
541	13	554	70	51	44	95	135	1.697	1.832	3.154	029
601	18	619	49	31	60	91	142	1.094	1.236	4.634	030
207	11	218	20	5	86	91	34	456	490	1.928	031
263	3	266	22	3	13	16	19	276	295	1.521	032
162	8	170	15	8	13	21	50	257	307	820	033
18	—	18	4	—	2	2	14	18	32	219	034
208	12	220	15	3	9	12	60	287	347	2.472	035
358	18	376	23	15	51	66	112	776	888	3.646	036
182	1	183	9	2	16	18	44	244	288	1.831	037
253	5	258	20	13	30	43	70	566	636	1.868	038
77	1	78	7	3	6	9	27	208	235	751	039
61	2	63	5	5	5	10	35	215	250	1.006	040
219	7	226	10	6	16	22	29	445	474	2.989	041
122	2	124	12	5	6	11	60	205	265	834	042
334	10	344	17	6	24	30	58	659	717	2.284	043
74	2	76	14	2	9	11	17	151	168	590	044
655	10	665	28	12	49	61	230	1.222	1.452	3.310	045
256	5	261	15	18	21	39	71	517	588	1.563	046
110	8	118	13	—	7	7	58	275	333	1.499	047
135	4	139	19	11	16	27	78	259	337	838	048
19.186	393	19.579	1.968	1.211	2.155	3.366	5.702	40.094	45.796	122.848	

TAV. 9 - Popolazione residente attiva in condizione professionale, per sesso, settore di attività economica e posizione nella professione**A — TOTALE**

Codice dei Comuni	COMUNI	POSIZIONE NELLA PROFESSIONE									
		IMPRENDITORI E LIBERI PROFESSIONISTI		LAVORATORI IN PROPRIO		COADIUVANTI		DIRIGENTI E IMPIEGATI		LAVORATORI DIPENDENTI	
		MF	M	MF	M	MF	M	MF	M	MF	M
001	ACQUAVIVA DELLE FONTI	121	105	843	592	136	59	1.475	917	3.808	2.543
002	ADELFA	89	80	581	406	90	32	673	451	1.799	1.324
003	ALBEROBELLO	107	91	536	364	72	35	552	313	2.318	1.329
004	ALTAMURA	391	338	3.109	2.508	798	224	2.471	1.420	8.004	7.100
005	ANDRIA	793	707	4.036	3.452	477	260	3.397	1.920	15.543	13.042
006	BARI	5.768	5.038	11.309	8.839	2.043	1.002	45.636	28.077	46.635	38.088
007	BARLETTA	869	774	3.502	2.812	583	338	4.440	2.834	15.207	12.647
008	BINETTO	3	3	48	33	2	1	69	41	230	195
009	BISCEGLIE	390	340	2.131	1.766	347	188	2.225	1.334	8.489	6.315
010	BITETTO	44	38	229	164	15	10	590	349	1.631	1.237
011	BITONTO	386	339	2.008	1.521	305	142	3.320	1.930	9.651	7.023
012	BITRITTO	50	45	297	231	43	27	484	309	1.061	774
013	CANOSA DI PUGLIA	225	195	1.199	976	164	81	1.438	816	5.708	3.981
014	CAPURSO	117	102	577	432	57	37	656	476	1.731	1.330
015	CASAMASSIMA	57	51	500	373	83	31	570	346	2.376	1.698
016	CASSANO DELLE MURGE	65	55	462	309	53	16	539	315	1.525	1.017
017	CASTELLANA GROTTA	171	150	1.143	838	120	51	1.042	580	3.851	2.200
018	CELLAMARE	8	7	38	26	2	—	64	44	316	246
019	CONVERSANO	204	180	1.053	794	97	44	1.472	896	4.048	2.513
020	CORATO	286	247	1.878	1.521	215	97	2.648	1.533	6.636	5.651
021	GIOIA DEL COLLE	223	181	1.807	1.297	544	146	2.048	1.372	4.031	3.106
022	GIOVINAZZO	127	113	579	408	104	46	1.431	883	3.181	2.815
023	GRAVINA IN PUGLIA	231	196	1.831	1.504	163	82	1.740	958	6.679	5.143
024	GRUMO APPULA	41	35	537	431	158	27	592	366	1.883	1.647
025	LOCOROTONDO	122	105	675	491	76	34	604	361	3.533	1.950
026	MINERVINO MURGE	49	43	618	504	88	24	465	249	2.279	1.604
027	MODUGNO	301	252	1.113	815	167	96	2.862	1.959	5.651	4.753
028	MOLA DI BARI	163	144	1.107	816	196	81	1.431	915	4.553	3.922
029	MOLFETTA	367	320	2.247	1.887	264	123	4.657	2.875	10.905	10.081
030	MONOPOLI	412	358	2.474	1.974	363	187	2.547	1.462	8.739	5.920
031	NOCI	174	158	1.301	1.018	439	134	1.031	574	3.194	2.327
032	NOICATTARO	147	132	801	648	95	51	818	523	3.493	2.479
033	PALO DEL COLLE	65	58	642	499	81	32	800	526	2.478	2.131
034	POGGIORSINI	9	7	80	53	6	—	76	46	363	209
035	POLIGNANO A MARE	111	100	834	617	108	49	721	418	4.177	2.295
036	PUTIGNANO	288	234	1.695	1.336	293	111	1.858	999	5.300	3.108
037	RUTIGLIANO	87	72	693	505	114	51	624	380	3.684	2.363
038	RUVO DI PUGLIA	117	105	1.228	991	177	77	1.334	776	4.217	3.256
039	SAMMICHELE DI BARI	50	41	335	233	32	9	439	269	1.301	854
040	SANNICANDRO DI BARI	38	35	294	226	50	17	419	248	1.813	1.082
041	SANTERAMO IN COLLE	163	143	1.445	1.071	359	128	892	543	5.001	2.986
042	SPINAZZOLA	63	60	593	440	158	47	493	266	1.300	960
043	TERLIZZI	106	93	944	712	180	87	1.482	894	4.749	3.391
044	TORITTO	48	39	401	270	60	25	381	223	1.277	1.020
045	TRANI	555	498	1.968	1.577	401	219	3.127	1.916	7.349	5.880
046	TRIGGIANO	217	188	957	740	153	62	1.452	945	3.119	2.400
047	TURI	94	78	634	477	155	36	592	333	2.515	1.567
048	VALENZANO	128	115	544	429	77	41	926	599	1.732	1.385
	TOTALE PROVINCIA	14.640	12.788	63.856	49.926	10.763	4.697	109.603	66.779	249.063	190.887

segue TAV. 9 — **Popolazione residente attiva in condizione professionale, per sesso, settore di attività economica e posizione nella professione**

B — AGRICOLTURA, CACCIA, FORESTE E PESCA

Codice dei Comuni	COMUNI	POSIZIONE NELLA PROFESSIONE									
		IMPRENDITORI E LIBERI PROFESSIONISTI		LAVORATORI IN PROPRIO		COADIUVANTI		DIRIGENTI E IMPIEGATI		LAVORATORI DIPENDENTI	
		MF	M	MF	M	MF	M	MF	M	MF	M
001	ACQUAVIVA DELLE FONTI	4	3	281	178	29	4	12	9	911	473
002	ADELFA	6	5	210	146	35	8	2	2	741	462
003	ALBEROBELLO	14	13	66	40	14	2	8	8	1.079	403
004	ALTAMURA	10	7	1.335	1.071	575	103	38	19	1.368	1.152
005	ANDRIA	57	49	482	434	14	9	46	38	6.075	5.017
006	BARI	164	141	930	674	96	40	264	226	1.176	879
007	BARLETTA	52	43	506	458	32	15	23	18	3.203	2.967
008	BINETTO	—	—	18	10	—	—	3	1	14	11
009	BISCEGLIE	24	18	336	297	36	14	10	9	1.946	1.927
010	BITETTO	2	1	42	35	1	—	4	3	533	301
011	BITONTO	23	18	375	267	69	16	21	17	1.940	1.084
012	BITRITTO	3	3	38	28	—	—	2	1	321	143
013	CANOSA DI PUGLIA	17	15	205	168	31	10	30	25	3.175	1.893
014	CAPURSO	2	2	91	63	5	1	5	4	273	200
015	CASAMASSIMA	4	4	131	95	29	5	5	3	1.043	617
016	CASSANO DELLE MURGE	1	1	209	131	28	6	17	7	407	284
017	CASTELLANA GROTTA	10	10	342	215	31	7	7	3	1.454	529
018	CELLAMARE	—	—	4	3	—	—	1	1	100	58
019	CONVERSANO	10	9	327	210	30	7	4	3	1.973	776
020	CORATO	26	20	270	236	42	10	16	16	2.234	2.200
021	GIOIA DEL COLLE	11	7	924	640	372	77	31	13	731	420
022	GIOVINAZZO	4	4	98	85	14	2	7	4	189	174
023	GRAVINA IN PUGLIA	25	23	503	423	49	17	34	12	2.058	923
024	GRUMO APPULA	1	1	232	204	118	13	2	2	335	318
025	LOCOROTONDO	3	2	121	79	18	4	6	6	1.750	616
026	MINERVINO MURGE	1	—	196	156	40	5	5	4	1.174	789
027	MODUGNO	8	7	119	78	11	2	15	9	131	89
028	MOLA DI BARI	3	3	393	282	82	26	19	18	1.389	1.056
029	MOLFETTA	16	14	543	494	54	11	28	27	1.492	1.454
030	MONOPOLI	27	21	769	565	110	53	17	15	3.105	1.264
031	NOCI	8	6	504	376	347	91	14	12	589	281
032	NOICATTARO	3	3	223	173	23	6	10	6	1.811	1.076
033	PALO DEL COLLE	8	7	166	126	31	1	16	11	525	456
034	POGGIORSINI	1	1	40	32	—	—	2	—	177	91
035	POLIGNANO A MARE	2	1	288	181	31	7	11	7	2.667	1.057
036	PUTIGNANO	14	6	522	360	130	42	49	20	549	312
037	RUTIGLIANO	11	7	203	137	49	10	12	7	2.177	1.084
038	RUVO DI PUGLIA	3	3	423	360	55	15	23	19	1.425	1.342
039	SAMMICHELE DI BARI	1	1	112	78	9	—	2	2	532	253
040	SANNICANDRO DI BARI	—	—	99	70	18	2	5	4	1.044	486
041	SANTERAMO IN COLLE	4	4	621	453	210	52	8	7	1.651	491
042	SPINAZZOLA	9	8	237	189	82	11	2	1	275	210
043	TERLIZZI	4	4	251	192	28	9	43	7	1.707	993
044	TORITTO	2	1	210	130	33	7	10	2	433	310
045	TRANI	26	21	222	199	13	7	5	5	672	637
046	TRIGGIANO	10	9	278	180	45	6	8	2	383	342
047	TURI	7	5	254	191	110	13	6	5	1.281	569
048	VALENZANO	17	16	53	37	6	1	10	8	166	74
	TOTALE PROVINCIA	658	547	14.802	11.229	3.185	747	918	648	60.384	38.543

segue TAV. 9 — Popolazione residente attiva in condizione professionale, per sesso,
settore di attività economica e posizione nella professione

C — INDUSTRIA

Codice dei Comuni	COMUNI	POSIZIONE NELLA PROFESSIONE									
		IMPRENDITORI E LIBERI PROFESSIONISTI		LAVORATORI IN PROPRIO		COADIUVANTI		DIRIGENTI E IMPIEGATI		LAVORATORI DIPENDENTI	
		MF	M	MF	M	MF	M	MF	M	MF	M
001	ACQUAVIVA DELLE FONTI	29	28	198	153	17	11	139	105	1.441	1.021
002	ADELFA	10	9	133	112	10	4	72	59	555	464
003	ALBEROBELLO	17	15	179	138	10	6	49	35	755	598
004	ALTAMURA	90	89	706	639	46	30	297	243	4.196	3.897
005	ANDRIA	115	113	1.084	984	89	51	316	230	5.853	5.106
006	BARI	339	326	2.088	1.859	211	133	6.839	5.223	19.107	16.978
007	BARLETTA	228	218	840	674	160	103	717	536	7.854	6.212
008	BINETTO	1	1	6	5	—	—	5	2	121	112
009	BISCEGLIE	57	51	407	310	53	26	234	173	3.019	1.902
010	BITETTO	11	11	55	49	1	1	111	76	614	544
011	BITONTO	90	82	445	353	54	31	432	345	5.329	4.132
012	BITRITTO	4	4	68	62	6	4	78	66	406	350
013	CANOSA DI PUGLIA	31	31	251	222	17	13	98	82	1.232	1.074
014	CAPURSO	15	14	178	149	9	8	132	103	975	742
015	CASAMASSIMA	12	12	124	109	8	8	65	55	754	628
016	CASSANO DELLE MURGE	20	19	88	70	11	7	96	70	658	401
017	CASTELLANA GROTTE	32	31	320	280	22	12	137	88	1.414	995
018	CELLAMARE	3	3	15	11	1	—	13	12	148	127
019	CONVERSANO	46	46	250	238	9	7	122	102	1.216	1.070
020	CORATO	43	38	560	492	40	26	285	226	2.630	2.026
021	GIOIA DEL COLLE	25	24	249	214	28	13	252	204	1.891	1.716
022	GIOVINAZZO	28	28	119	101	9	4	278	213	2.125	1.951
023	GRAVINA IN PUGLIA	43	42	515	491	25	22	146	115	2.904	2.795
024	GRUMO APPULA	5	5	85	76	7	4	66	57	909	814
025	LOCOROTONDO	47	45	240	197	7	5	93	66	1.249	931
026	MINERVINO MURGE	7	6	126	116	11	2	27	22	652	472
027	MODUGNO	41	40	244	217	22	19	793	648	3.352	2.897
028	MOLA DI BARI	35	32	205	171	17	14	183	142	1.041	978
029	MOLFETTA	45	42	526	467	20	13	495	405	3.630	3.319
030	MONOPOLI	63	61	396	341	42	30	373	289	3.001	2.625
031	NOCI	41	41	247	206	8	6	144	105	1.704	1.373
032	NOICATTARO	18	18	128	115	13	10	115	102	973	886
033	PALO DEL COLLE	15	15	179	160	12	9	123	105	1.229	1.107
034	POGGIORSINI	2	1	12	9	4	—	7	6	131	73
035	POLIGNANO A MARE	19	18	158	135	10	6	62	45	783	696
036	PUTIGNANO	74	62	502	438	39	24	371	234	3.321	1.780
037	RUTIGLIANO	16	16	146	125	9	7	92	74	926	841
038	RUVO DI PUGLIA	29	27	293	252	22	16	147	114	1.837	1.198
039	SAMMICHELE DI BARI	12	11	61	48	1	—	47	39	454	377
040	SANNICANDRO DI BARI	14	14	53	47	5	5	34	31	412	347
041	SANTERAMO IN COLLE	63	60	307	240	42	24	120	99	2.360	1.699
042	SPINAZZOLA	7	7	132	97	17	10	60	39	635	462
043	TERLIZZI	8	8	216	197	33	24	151	118	1.730	1.443
044	TORITTO	14	13	69	60	3	2	38	30	495	431
045	TRANI	112	109	549	491	95	59	408	326	4.149	3.293
046	TRIGGIANO	21	21	190	167	17	10	190	144	1.559	1.160
047	TURI	27	27	175	148	9	8	33	29	716	595
048	VALENZANO	16	15	174	143	7	4	142	108	903	772
	TOTALE PROVINCIA	2.040	1.949	14.291	12.378	1.308	831	15.227	11.740	103.348	85.410

segue TAV. 9 — Popolazione residente attiva in condizione professionale, per sesso, settore di attività economica e posizione nella professione

D — ALTRE ATTIVITÀ

Codice dei Comuni	COMUNI	POSIZIONE NELLA PROFESSIONE									
		IMPRENDITORI E LIBERI PROFESSIONISTI		LAVORATORI IN PROPRIO		COADIUVANTI		DIRIGENTI E IMPIEGATI		LAVORATORI DIPENDENTI	
		MF	M	MF	M	MF	M	MF	M	MF	M
001	ACQUAVIVA DELLE FONTI	88	74	364	261	90	44	1.324	803	1.456	1.049
002	ADELFA	73	66	238	148	45	20	599	390	503	398
003	ALBEROBELLO	76	63	291	186	48	27	495	270	484	328
004	ALTAMURA	291	242	1.068	798	177	91	2.136	1.158	2.440	2.051
005	ANDRIA	621	545	2.470	2.034	374	200	3.035	1.652	3.615	2.919
006	BARI	5.265	4.571	8.291	6.306	1.736	829	38.533	22.628	26.352	20.231
007	BARLETTA	589	513	2.156	1.680	391	220	3.700	2.280	4.150	3.468
008	BINETTO	2	2	24	18	2	1	61	38	95	72
009	BISCEGLIE	309	271	1.388	1.159	258	148	1.981	1.152	3.524	2.486
010	BITETTO	31	26	132	80	13	9	475	270	484	392
011	BITONTO	273	239	1.188	901	182	95	2.867	1.568	2.382	1.807
012	BITRITTO	43	38	191	141	37	23	404	242	334	281
013	CANOSA DI PUGLIA	177	149	743	586	116	58	1.310	709	1.301	1.014
014	CAPURSO	100	86	308	220	43	28	519	369	483	388
015	CASAMASSIMA	41	35	245	169	46	18	500	288	579	453
016	CASSANO DELLE MURGE	44	35	165	108	14	3	426	238	460	332
017	CASTELLANA GROTTE	129	109	481	343	67	32	898	489	983	676
018	CELLAMARE	5	4	19	12	1	—	50	31	68	61
019	CONVERSANO	148	125	476	346	58	30	1.346	791	859	667
020	CORATO	217	189	1.048	793	133	61	2.347	1.291	1.772	1.425
021	GIOIA DEL COLLE	187	150	634	443	144	56	1.765	1.155	1.409	970
022	GIOVINAZZO	95	81	362	222	81	40	1.146	666	867	690
023	GRAVINA IN PUGLIA	163	131	813	590	89	43	1.560	831	1.717	1.425
024	GRUMO APPULA	35	29	220	151	33	10	524	307	639	515
025	LOCOROTONDO	72	58	314	215	51	25	505	289	534	403
026	MINERVINO MURGE	41	37	296	232	37	17	433	223	453	343
027	MODUGNO	252	205	750	520	134	75	2.054	1.302	2.168	1.767
028	MOLA DI BARI	125	109	509	363	97	41	1.229	755	2.123	1.888
029	MOLFETTA	306	264	1.178	926	190	99	4.134	2.443	5.783	5.308
030	MONOPOLI	322	276	1.309	1.068	211	104	2.157	1.158	2.633	2.031
031	NOCI	125	111	550	436	84	37	873	457	901	673
032	NOICATTARO	126	111	450	360	59	35	693	415	709	517
033	PALO DEL COLLE	42	36	297	213	38	22	661	410	724	568
034	POGGIORSINI	6	5	28	12	2	—	67	40	55	45
035	POLIGNANO A MARE	90	81	388	301	67	36	648	366	727	542
036	PUTIGNANO	200	166	671	538	124	45	1.438	745	1.430	1.016
037	RUTIGLIANO	60	49	344	243	56	34	520	299	581	438
038	RUVO DI PUGLIA	85	75	512	379	100	46	1.164	643	955	716
039	SAMMICHELE DI BARI	37	29	162	107	22	9	390	228	315	224
040	SANNICANDRO DI BARI	24	21	142	109	27	10	380	213	357	249
041	SANTERAMO IN COLLE	96	79	517	378	107	52	764	437	990	796
042	SPINAZZOLA	47	45	224	154	59	26	431	226	390	288
043	TERLIZZI	94	81	477	323	119	54	1.288	769	1.312	955
044	TORITTO	32	25	122	80	24	16	333	191	349	279
045	TRANI	417	368	1.197	887	293	153	2.714	1.585	2.528	1.950
046	TRIGGIANO	186	158	489	393	91	46	1.254	799	1.177	898
047	TURI	60	46	205	138	36	15	553	299	518	403
048	VALENZANO	95	84	317	249	64	36	774	483	663	539
	TOTALE PROVINCIA	11.942	10.292	34.763	26.319	6.270	3.119	93.458	54.391	85.331	66.934

TAV. 10 - Popolazione residente attiva in condizione professionale,

Codice dei Comuni	COMUNI	CLASSI								
		14 - 19			20 - 29			30 - 54		
		Agricoltura, caccia, foreste e pesca	Industrie	Altre attività	Agricoltura, caccia, foreste e pesca	Industrie	Altre attività	Agricoltura, caccia, foreste e pesca	Industrie	Altre attività
001	ACQUAVIVA DELLE FONTI	19	275	94	96	646	843	831	844	2.078
002	ADELFA	13	110	37	77	208	375	675	421	905
003	ALBEROBELLO	42	112	48	215	308	356	772	542	881
004	ALTAMURA	121	1.105	302	381	1.776	1.564	2.179	2.238	3.631
005	ANDRIA	309	1.396	758	868	2.499	2.670	4.532	3.296	5.718
006	BARI	106	1.641	2.605	422	7.241	17.910	1.559	17.647	49.928
007	BARLETTA	172	1.819	515	615	3.122	2.639	2.324	4.417	6.706
008	BINETTO	1	7	7	4	37	57	21	70	100
009	BISCEGLIE	83	894	503	287	1.162	2.092	1.461	1.530	4.084
010	BITETTO	10	62	27	70	217	292	411	485	707
011	BITONTO	115	1.030	436	450	2.011	1.667	1.528	3.053	4.078
012	BITRITTO	5	60	43	48	165	302	252	311	581
013	CANOSA DI PUGLIA	112	262	153	419	522	870	2.465	770	2.237
014	CAPURSO	7	169	53	33	422	368	257	661	904
015	CASAMASSIMA	24	86	46	97	306	416	919	537	824
016	CASSANO DELLE MURGE	11	121	25	53	344	331	446	373	652
017	CASTELLANA GROTTE	99	306	135	297	588	674	1.201	925	1.502
018	CELLAMARE	3	29	5	16	57	36	78	86	92
019	CONVERSANO	59	221	73	402	506	653	1.630	847	1.919
020	CORATO	73	669	271	249	1.170	1.397	1.709	1.560	3.289
021	GIOIA DEL COLLE	85	189	178	286	614	951	1.212	1.494	2.528
022	GIOVINAZZO	5	162	66	28	566	593	201	1.708	1.611
023	GRAVINA IN PUGLIA	70	659	232	429	1.198	1.045	1.785	1.618	2.690
024	GRUMO APPULA	16	102	61	52	307	351	452	604	913
025	LOCOROTONDO	122	324	43	365	570	382	1.240	672	874
026	MINERVINO MURGE	37	217	62	154	247	288	1.021	311	753
027	MODUGNO	2	184	174	26	1.183	1.399	191	2.919	3.467
028	MOLA DI BARI	51	91	202	264	377	1.114	1.282	933	2.395
029	MOLFETTA	98	435	544	278	1.061	2.790	1.343	2.790	7.048
030	MONOPOLI	292	369	416	863	1.038	1.805	2.408	2.171	3.783
031	NOCI	108	305	127	256	731	692	860	966	1.457
032	NOICATTARO	190	176	117	433	374	534	1.191	642	1.174
033	PALO DEL COLLE	31	173	128	66	469	419	449	866	1.052
034	POGGIORSINI	3	48	3	40	47	55	141	58	92
035	POLIGNANO A MARE	145	142	105	681	346	483	1.890	503	1.169
036	PUTIGNANO	54	569	181	175	1.426	936	831	2.148	2.399
037	RUTIGLIANO	131	111	52	548	386	390	1.528	633	943
038	RUVO DI PUGLIA	58	580	129	178	752	707	1.231	911	1.664
039	SAMMICHELE DI BARI	3	43	14	52	112	225	473	387	605
040	SANNICANDRO DI BARI	41	73	31	235	151	250	765	271	552
041	SANTERAMO IN COLLE	72	520	117	445	935	666	1.629	1.310	1.466
042	SPINAZZOLA	18	159	40	58	292	259	350	339	686
043	TERLIZZI	71	323	156	370	624	867	1.300	1.093	1.907
044	TORITTO	24	73	37	83	204	233	448	319	523
045	TRANI	61	1.008	341	141	1.604	1.643	531	2.438	4.313
046	TRIGGIANO	7	117	86	49	462	780	473	1.295	2.076
047	TURI	43	119	50	209	309	375	1.197	491	844
048	VALENZANO	3	103	49	27	325	521	183	737	1.192
	TOTALE PROVINCIA	3.225	17.748	9.877	11.890	40.017	56.265	51.855	71.240	140.992

per sesso, classe di età e settore di attività economica

TOTALE

DI ETÀ (anni)												Codice dei Comuni
55 - 59			60 - 64			65 e più			TOTALE			
Agricoltura, caccia, foreste e pesca	Industrie	Altre attività	Agricoltura, caccia, foreste e pesca	Industrie	Altre attività	Agricoltura, caccia, foreste e pesca	Industrie	Altre attività	Agricoltura, caccia, foreste e pesca	Industrie	Altre attività	
223	45	205	48	12	80	20	2	22	1.237	1.824	3.322	001
140	32	82	56	8	35	33	1	24	994	780	1.458	002
115	39	63	25	7	29	12	2	17	1.181	1.010	1.394	003
422	164	376	143	40	154	80	12	85	3.326	5.335	6.112	004
720	187	533	170	57	288	75	22	148	6.674	7.457	10.115	005
333	1.592	6.235	112	317	2.311	98	146	1.188	2.630	28.584	80.177	006
514	329	740	141	73	256	50	39	130	3.816	9.799	10.986	007
5	15	13	3	4	6	1	—	1	35	133	184	008
408	126	477	79	49	174	34	9	130	2.352	3.770	7.460	009
61	23	81	17	3	20	13	2	8	582	792	1.135	010
243	196	414	56	44	224	36	16	73	2.428	6.350	6.892	011
37	20	51	13	5	22	9	1	10	364	562	1.009	012
361	47	262	76	21	87	25	7	38	3.458	1.629	3.647	013
51	43	75	13	10	40	15	4	13	376	1.309	1.453	014
117	26	86	34	8	25	21	—	14	1.212	963	1.411	015
98	28	71	29	7	20	25	—	10	662	873	1.109	016
182	65	155	42	24	59	23	17	33	1.844	1.925	2.558	017
5	7	6	2	—	2	1	1	2	105	180	143	018
172	51	147	58	10	67	23	8	28	2.344	1.643	2.887	019
394	102	340	97	40	141	66	17	79	2.588	3.558	5.517	020
287	110	296	102	26	112	97	12	74	2.069	2.445	4.139	021
63	101	185	10	17	57	5	5	39	312	2.559	2.551	022
274	121	231	82	28	103	29	9	41	2.669	3.633	4.342	023
101	52	71	29	4	31	38	3	24	688	1.072	1.451	024
147	51	100	18	16	49	6	3	28	1.898	1.636	1.476	025
165	28	82	27	15	42	12	5	33	1.416	823	1.260	026
35	137	214	24	19	74	6	10	30	284	4.452	5.358	027
208	51	238	48	19	94	33	10	40	1.886	1.481	4.083	028
303	314	808	83	82	298	28	34	103	2.133	4.716	11.591	029
315	230	420	98	43	129	52	24	79	4.028	3.875	6.632	030
169	107	156	47	24	71	22	11	30	1.462	2.144	2.533	031
174	34	125	50	14	59	32	7	28	2.070	1.247	2.037	032
121	35	93	41	13	43	38	2	27	746	1.558	1.762	033
30	3	5	6	—	2	—	—	1	220	156	158	034
197	31	112	56	7	37	30	3	14	2.999	1.032	1.920	035
140	118	218	41	30	79	23	16	50	1.264	4.307	3.863	036
177	45	124	46	12	37	22	2	15	2.452	1.189	1.561	037
282	62	180	100	20	83	80	3	53	1.929	2.328	2.816	038
87	21	50	27	8	20	14	4	12	656	575	926	039
91	20	61	28	1	26	6	2	10	1.166	518	930	040
220	97	134	71	22	56	57	8	35	2.494	2.892	2.474	041
102	43	98	27	14	42	50	4	26	605	851	1.151	042
217	71	217	52	24	91	23	3	52	2.033	2.138	3.290	043
95	18	40	23	2	16	15	3	11	688	619	860	044
151	189	488	30	50	234	24	24	130	938	5.313	7.149	045
128	75	166	43	23	56	24	5	33	724	1.977	3.197	046
150	29	67	37	9	30	22	3	6	1.658	960	1.372	047
30	66	101	6	10	32	3	1	18	252	1.242	1.913	048
9.060	5.396	15.492	2.466	1.291	6.043	1.451	522	3.095	79.947	136.214	231.764	

segue TAV. 10 — Popolazione residente attiva in condizione professionale,

Codice dei Comuni	COMUNI	CLASSI								
		14 - 19			20 - 29			30 - 54		
		Agricoltura, caccia, foreste e pesca	Industrie	Altre attività	Agricoltura, caccia, foreste e pesca	Industrie	Altre attività	Agricoltura, caccia, foreste e pesca	Industrie	Altre attività
001	ACQUAVIVA DELLE FONTI	6	165	63	40	403	520	402	704	1.425
002	ADELFA	11	69	22	44	161	242	395	385	667
003	ALBEROBELLO	9	71	24	41	219	221	306	467	554
004	ALTAMURA	99	965	252	252	1.623	1.087	1.508	2.113	2.576
005	ANDRIA	298	1.028	556	768	2.158	1.913	3.600	3.056	4.181
006	BARI	81	1.328	1.702	315	5.716	11.141	1.125	15.626	34.527
007	BARLETTA	162	955	355	554	2.343	1.873	2.116	4.035	5.082
008	BINETTO	1	6	5	2	33	31	14	65	81
009	BISCEGLIE	80	288	363	277	642	1.259	1.405	1.367	3.034
010	BITETTO	10	39	15	36	171	180	216	445	500
011	BITONTO	84	539	300	217	1.469	1.072	829	2.719	2.729
012	BITRITTO	5	39	28	16	143	201	110	278	431
013	CANOSA DI PUGLIA	94	174	109	287	457	551	1.387	720	1.578
014	CAPURSO	2	103	32	17	308	268	188	557	695
015	CASAMASSIMA	14	57	27	53	242	277	512	481	579
016	CASSANO DELLE MURGE	11	59	21	37	185	190	268	296	436
017	CASTELLANA GROTTI	32	182	81	93	402	403	473	746	996
018	CELLAMARE	1	20	3	4	50	27	50	76	72
019	CONVERSANO	26	176	47	99	435	418	690	793	1.328
020	CORATO	70	355	198	239	874	954	1.641	1.435	2.243
021	GIOIA DEL COLLE	55	149	101	135	511	567	625	1.380	1.757
022	GIOVINAZZO	5	111	42	22	455	367	176	1.617	1.100
023	GRAVINA IN PUGLIA	40	619	141	128	1.136	657	927	1.562	1.944
024	GRUMO APPULA	16	79	47	49	256	235	344	568	651
025	LOCOROTONDO	18	160	29	63	443	239	493	582	599
026	MINERVINO MURGE	32	99	41	124	190	178	629	289	524
027	MODUGNO	1	149	103	12	879	930	120	2.638	2.587
028	MOLA DI BARI	49	74	159	197	325	862	917	870	1.856
029	MOLFETTA	93	323	446	268	907	2.185	1.259	2.628	5.479
030	MONOPOLI	109	238	296	318	853	1.251	1.146	1.986	2.634
031	NOCI	62	187	82	110	553	410	432	862	1.019
032	NOICATTARO	70	139	68	218	336	365	765	602	840
033	PALO DEL COLLE	25	133	88	49	409	281	352	807	747
034	POGGIORSINI	3	14	—	12	30	35	85	42	62
035	POLIGNANO A MARE	57	118	65	188	297	319	800	452	816
036	PUTIGNANO	32	251	103	94	720	558	463	1.428	1.610
037	RUTIGLIANO	74	86	35	228	344	250	777	583	655
038	RUVO DI PUGLIA	53	226	82	156	483	415	1.112	823	1.144
039	SAMMICHELE DI BARI	2	37	12	25	79	121	213	331	401
040	SANNICANDRO DI BARI	28	54	18	98	130	135	345	242	376
041	SANTERAMO IN COLLE	38	226	81	128	632	453	604	1.158	1.055
042	SPINAZZOLA	17	67	23	40	203	164	226	297	440
043	TERLIZZI	45	187	86	223	496	510	703	1.012	1.333
044	TORITTO	20	53	24	60	179	150	274	284	375
045	TRANI	57	566	205	133	1.210	1.079	493	2.259	3.073
046	TRIGGIANO	6	102	56	33	391	513	353	925	1.524
047	TURI	18	93	36	70	243	226	552	437	571
048	VALENZANO	2	69	32	11	249	340	95	656	896
	TOTALE PROVINCIA	2.123	11.227	6.704	6.583	30.973	36.623	32.515	63.684	99.782

per sesso, classe di età e settore di attività economica

MASCHI

DI ETÀ (anni)												Codice dei Comuni
55 - 59			60 - 64			65 e più			TOTALE			
Agricoltura, caccia, foreste e pesca	Industrie	Altre attività	Agricoltura, caccia, foreste e pesca	Industrie	Altre attività	Agricoltura, caccia, foreste e pesca	Industrie	Altre attività	Agricoltura, caccia, foreste e pesca	Industrie	Altre attività	
164	35	153	40	9	59	15	2	11	667	1.318	2.231	001
101	26	58	44	6	21	28	1	12	623	648	1.022	002
83	29	50	18	5	15	9	1	10	466	792	874	003
323	147	263	112	38	105	58	12	57	2.352	4.898	4.340	004
657	170	381	153	55	210	71	17	109	5.547	6.484	7.350	005
273	1.451	4.692	87	288	1.679	79	110	824	1.960	24.519	54.565	006
488	313	556	134	67	194	47	30	101	3.501	7.743	8.161	007
3	12	9	2	4	5	—	—	—	22	120	131	008
395	114	375	75	46	120	33	5	65	2.265	2.462	5.216	009
51	21	65	14	3	14	13	2	3	340	681	777	010
200	168	298	47	37	158	25	11	53	1.402	4.943	4.610	011
27	20	39	12	5	17	5	1	9	175	486	725	012
270	45	192	57	20	57	16	6	29	2.111	1.422	2.516	013
40	40	54	10	7	34	13	1	8	270	1.016	1.091	014
95	25	54	31	7	18	19	—	8	724	812	963	015
70	21	50	23	6	15	20	—	4	429	567	716	016
120	45	111	30	20	39	16	11	19	764	1.406	1.649	017
5	6	4	1	—	1	1	1	1	62	153	108	018
123	44	105	47	9	44	20	6	17	1.005	1.463	1.959	019
379	96	221	90	35	88	63	13	55	2.482	2.808	3.759	020
197	98	217	77	24	83	68	9	49	1.157	2.171	2.774	021
53	95	129	9	15	38	4	4	23	269	2.297	1.699	022
210	113	178	67	26	72	26	9	28	1.398	3.465	3.020	023
78	47	53	20	3	19	31	3	7	538	956	1.012	024
113	46	72	15	11	32	5	2	19	707	1.244	990	025
134	22	61	23	14	30	12	4	18	954	618	852	026
26	128	167	20	17	59	6	10	23	185	3.821	3.869	027
155	47	186	38	14	70	29	7	23	1.385	1.337	3.156	028
280	293	639	77	74	225	23	21	66	2.000	4.246	9.040	029
229	209	314	77	39	86	39	21	56	1.918	3.346	4.637	030
114	99	129	32	20	53	16	10	21	766	1.731	1.714	031
142	33	98	41	14	46	28	7	21	1.264	1.131	1.438	032
106	35	80	34	10	34	35	2	19	601	1.396	1.249	033
22	3	4	2	—	1	—	—	—	124	89	102	034
143	25	85	44	6	30	21	2	11	1.253	900	1.326	035
104	103	154	32	23	52	15	13	33	740	2.538	2.510	036
118	38	85	32	10	30	16	2	8	1.245	1.063	1.063	037
262	55	121	89	17	61	67	3	36	1.739	1.607	1.859	038
61	18	38	21	8	16	12	2	9	334	475	597	039
64	15	48	21	1	19	6	2	6	562	444	602	040
139	82	92	55	18	41	43	6	20	1.007	2.122	1.742	041
84	33	61	16	12	34	36	3	17	419	615	739	042
174	68	156	40	24	64	20	3	33	1.205	1.790	2.182	043
64	15	28	19	2	7	13	3	7	450	536	591	044
135	181	351	28	41	150	23	21	85	869	4.278	4.943	045
96	59	134	32	21	47	19	4	20	539	1.502	2.294	046
102	25	44	26	7	21	15	2	3	783	807	901	047
24	59	82	3	8	27	1	1	14	136	1.042	1.391	048
7.296	4.872	11.536	2.017	1.146	4.340	1.180	406	2.070	51.714	112.308	161.055	

segue TAV. 10 — Popolazione residente attiva in condizione professionale,

Codice dei Comuni	COMUNI	CLASSI								
		14 - 19			20 - 29			30 - 54		
		Agricoltura, caccia, foreste e pesca	Industrie	Altre attività	Agricoltura, caccia, foreste e pesca	Industrie	Altre attività	Agricoltura, caccia, foreste e pesca	Industrie	Altre attività
001	ACQUAVIVA DELLE FONTI	13	110	31	56	243	323	429	140	653
002	ADELFA	2	41	15	33	47	133	280	36	238
003	ALBEROBELLO	33	41	24	174	89	135	466	75	327
004	ALTAMURA	22	140	50	129	153	477	671	125	1.055
005	ANDRIA	11	368	202	100	341	757	932	240	1.537
006	BARI	25	313	903	107	1.525	6.769	434	2.021	15.401
007	BARLETTA	10	864	160	61	779	766	208	382	1.624
008	BINETTO	—	1	2	2	4	26	7	5	19
009	BISCEGLIE	3	606	140	10	520	833	56	163	1.050
010	BITETTO	—	23	12	34	46	112	195	40	207
011	BITONTO	31	491	136	233	542	595	699	334	1.349
012	BITRITTO	—	21	15	32	22	101	142	33	150
013	CANOSA DI PUGLIA	18	88	44	132	65	319	1.078	50	659
014	CAPURSO	5	66	21	16	114	100	69	104	209
015	CASAMASSIMA	10	29	19	44	64	139	407	56	245
016	CASSANO DELLE MURGE	—	62	4	16	159	141	178	77	216
017	CASTELLANA GROTTE	67	124	54	204	186	271	728	179	506
018	CELLAMARE	2	9	2	12	7	9	28	10	20
019	CONVERSANO	33	45	26	303	71	235	940	54	591
020	CORATO	3	314	73	10	296	443	68	125	1.046
021	GIOIA DEL COLLE	30	40	77	151	103	384	587	114	771
022	GIOVINAZZO	—	51	24	6	111	226	25	91	511
023	GRAVINA IN PUGLIA	30	40	91	301	62	388	858	56	746
024	GRUMO APPULA	—	23	14	3	51	116	108	36	262
025	LOCOROTONDO	104	164	14	302	127	143	747	90	275
026	MINERVINO MURGE	5	118	21	30	57	110	392	22	229
027	MODUGNO	1	35	71	14	304	469	71	281	880
028	MOLA DI BARI	2	17	43	67	52	252	365	63	539
029	MOLFETTA	5	112	98	10	154	605	84	162	1.569
030	MONOPOLI	183	131	120	545	185	554	1.262	185	1.149
031	NOCI	46	118	45	146	178	282	428	104	438
032	NOICATTARO	120	37	49	215	38	169	426	40	334
033	PALO DEL COLLE	6	40	40	17	60	138	97	59	305
034	POGGIORSINI	—	34	3	28	17	20	56	16	30
035	POLIGNANO A MARE	88	24	40	493	49	164	1.090	51	353
036	PUTIGNANO	22	318	78	81	706	378	368	720	789
037	RUTIGLIANO	57	25	17	320	42	140	751	50	288
038	RUVO DI PUGLIA	5	354	47	22	269	292	119	88	520
039	SAMMICHELE DI BARI	1	6	2	27	33	104	260	56	204
040	SANNICANDRO DI BARI	13	19	13	137	21	115	420	29	176
041	SANTERAMO IN COLLE	34	294	36	317	303	213	1.025	152	411
042	SPINAZZOLA	1	92	17	18	89	95	124	42	246
043	TERLIZZI	26	136	70	147	128	357	597	81	574
044	TORITTO	4	20	13	23	25	83	174	35	148
045	TRANI	4	442	136	8	394	564	38	179	1.240
046	TRIGGIANO	1	15	30	16	71	267	120	370	552
047	TURI	25	26	14	139	66	149	645	54	273
048	VALENZANO	1	34	17	16	76	181	88	81	296
	TOTALE PROVINCIA	1.102	6.521	3.173	5.307	9.044	19.642	19.340	7.556	41.210

per sesso, classe di età e settore di attività economica

FEMMINE

DI ETÀ (anni)												Codice dei Comuni
55 - 59			60 - 64			65 e più			TOTALE			
Agricoltura, caccia, foreste e pesca	Industrie	Altre attività	Agricoltura, caccia, foreste e pesca	Industrie	Altre attività	Agricoltura, caccia, foreste e pesca	Industrie	Altre attività	Agricoltura, caccia, foreste e pesca	Industrie	Altre attività	
59	10	52	8	3	21	5	—	11	570	506	1.091	001
39	6	24	12	2	14	5	—	12	371	132	436	002
32	10	13	7	2	14	3	1	7	715	218	520	003
99	17	113	31	2	49	22	—	28	974	437	1.772	004
63	17	152	17	2	78	4	5	39	1.127	973	2.765	005
60	141	1.543	25	29	632	19	36	364	670	4.065	25.612	006
26	16	184	7	6	62	3	9	29	315	2.056	2.825	007
2	3	4	1	—	1	1	—	1	13	13	53	008
13	12	102	4	3	54	1	4	65	87	1.308	2.244	009
10	2	16	3	—	6	—	—	5	242	111	358	010
43	28	116	9	7	66	11	5	20	1.026	1.407	2.282	011
10	—	12	1	—	5	4	—	1	189	76	284	012
91	2	70	19	1	30	9	1	9	1.347	207	1.131	013
11	3	21	3	3	6	2	3	5	106	293	362	014
22	1	32	3	1	7	2	—	6	488	151	448	015
28	7	21	6	1	5	5	—	6	233	306	393	016
62	20	44	12	4	20	7	6	14	1.080	519	909	017
—	1	2	1	—	1	—	—	1	43	27	35	018
49	7	42	11	1	23	3	2	11	1.339	180	928	019
15	6	119	7	5	53	3	4	24	106	750	1.758	020
90	12	79	25	2	29	29	3	25	912	274	1.365	021
10	6	56	1	2	19	1	1	16	43	262	852	022
64	8	53	15	2	31	3	—	13	1.271	168	1.322	023
23	5	18	9	1	12	7	—	17	150	116	439	024
34	5	28	3	5	17	1	1	9	1.191	392	486	025
31	6	21	4	1	12	—	1	15	462	205	408	026
9	9	47	4	2	15	—	—	7	99	631	1.489	027
53	4	52	10	5	24	4	3	17	501	144	927	028
23	21	169	6	8	73	5	13	37	133	470	2.551	029
86	21	106	21	4	43	13	3	23	2.110	529	1.995	030
55	8	27	15	4	18	6	1	9	696	413	819	031
32	1	27	9	—	13	4	—	7	806	116	599	032
15	—	13	7	3	9	3	—	8	145	162	513	033
8	—	1	4	—	1	—	—	1	96	67	56	034
54	6	27	12	1	7	9	1	3	1.746	132	594	035
36	15	64	9	7	27	8	3	17	524	1.769	1.353	036
59	7	39	14	2	7	6	—	7	1.207	126	498	037
20	7	59	11	3	22	13	—	17	190	721	957	038
26	3	12	6	—	4	2	2	3	322	100	329	039
27	5	13	7	—	7	—	—	4	604	74	328	040
81	15	42	16	4	15	14	2	15	1.487	770	732	041
18	10	37	11	2	8	14	1	9	186	236	412	042
43	3	61	12	—	27	3	—	19	828	348	1.108	043
31	3	12	4	—	9	2	—	4	238	83	269	044
16	8	137	2	9	84	1	3	45	69	1.035	2.206	045
32	16	32	11	2	9	5	1	13	185	475	903	046
48	4	23	11	2	9	7	1	3	875	153	471	047
6	7	19	3	2	5	2	—	4	116	200	522	048
1.764	524	3.956	449	145	1.703	271	116	1.025	28.233	23.906	70.709	

TAV. 11 - Popolazione residente non attiva

Codice dei Comuni	COMUNI	MENO DI 14 ANNI							
		BAMBINI CHE FREQUENTANO LA SCUOLA MATERNA		SCOLARI E STUDENTI		ALTRI		TOTALE	
		MF	M	MF	M	MF	M	MF	M
001	ACQUAVIVA DELLE FONTI	747	373	2.545	1.285	924	479	4.216	2.137
002	ADELFA	367	200	1.539	785	481	266	2.387	1.251
003	ALBEROBELLO	324	162	1.298	687	524	266	2.146	1.115
004	ALTAMURA	1.996	1.029	8.587	4.389	3.436	1.787	14.019	7.205
005	ANDRIA	2.935	1.534	14.020	7.162	6.457	3.277	23.412	11.973
006	BARI	10.169	5.251	55.539	28.548	21.423	11.081	87.131	44.880
007	BARLETTA	2.850	1.518	13.977	7.197	5.997	3.096	22.824	11.811
008	BINETTO	43	19	165	84	65	31	273	134
009	BISCEGLIE	1.366	708	6.781	3.444	2.707	1.387	10.854	5.539
010	BITETTO	385	178	1.265	656	508	264	2.158	1.098
011	BITONTO	1.865	910	8.273	4.187	3.648	1.841	13.786	6.938
012	BITRITTO	250	128	842	477	378	192	1.470	797
013	CANOSA DI PUGLIA	1.097	551	4.854	2.478	1.768	917	7.719	3.946
014	CAPURSO	483	238	1.595	827	743	398	2.821	1.463
015	CASAMASSIMA	315	168	1.750	897	714	368	2.779	1.433
016	CASSANO DELLE MURGE	292	152	1.013	499	412	212	1.717	863
017	CASTELLANA GROTTE	578	302	2.179	1.142	896	448	3.653	1.892
018	CELLAMARE	50	27	229	110	90	40	369	177
019	CONVERSANO	790	409	2.874	1.458	1.089	573	4.753	2.440
020	CORATO	1.428	746	6.041	3.040	2.445	1.231	9.914	5.017
021	GIOIA DEL COLLE	878	442	3.650	1.804	1.330	715	5.858	2.961
022	GIOVINAZZO	735	398	3.002	1.572	1.052	530	4.789	2.500
023	GRAVINA IN PUGLIA	1.590	832	6.195	3.206	2.569	1.294	10.354	5.332
024	GRUMO APPULA	482	261	1.880	928	663	360	3.025	1.549
025	LOCOROTONDO	454	236	1.526	798	605	315	2.585	1.349
026	MINERVINO MURGE	407	220	1.663	876	471	248	2.541	1.344
027	MODUGNO	1.625	845	6.091	3.067	2.884	1.485	10.600	5.397
028	MOLA DI BARI	1.041	534	3.839	1.989	1.401	697	6.281	3.220
029	MOLFETTA	2.019	1.035	9.442	4.744	4.099	2.128	15.560	7.907
030	MONOPOLI	1.581	822	6.575	3.383	2.476	1.233	10.632	5.438
031	NOCI	516	268	2.392	1.237	1.083	542	3.991	2.047
032	NOICATTARO	538	289	2.702	1.471	1.060	563	4.300	2.323
033	PALO DEL COLLE	570	291	2.268	1.177	959	476	3.797	1.944
034	POGGIORSINI	58	43	212	119	83	47	353	209
035	POLIGNANO A MARE	569	305	2.088	1.093	859	411	3.516	1.809
036	PUTIGNANO	810	439	3.839	1.975	1.518	767	6.167	3.181
037	RUTIGLIANO	430	209	2.155	1.102	963	483	3.548	1.794
038	RUVO DI PUGLIA	809	412	3.397	1.747	1.325	679	5.531	2.838
039	SAMMICHELE DI BARI	255	124	880	478	339	168	1.474	770
040	SANNICANDRO DI BARI	284	151	1.125	594	453	241	1.862	986
041	SANTERAMO IN COLLE	787	392	3.517	1.785	1.480	775	5.784	2.952
042	SPINAZZOLA	256	127	1.123	612	363	180	1.742	919
043	TERLIZZI	758	386	4.040	2.083	1.793	920	6.591	3.389
044	TORITTO	342	164	1.134	547	432	207	1.908	918
045	TRANI	1.577	821	7.128	3.604	2.843	1.517	11.548	5.942
046	TRIGGIANO	627	327	3.119	1.643	1.475	774	5.221	2.744
047	TURI	362	176	1.438	727	452	218	2.252	1.121
048	VALENZANO	444	213	1.717	888	791	418	2.952	1.519
	TOTALE PROVINCIA	49.134	25.365	223.503	114.601	90.526	46.545	363.163	186.511

per sesso, classe di età e condizione non professionale

CASALINGHE	DA 14 ANNI IN POI								TOTALE		Codice dei Comuni
	STUDENTI		RITIRATI DAL LAVORO		ALTRI		TOTALE		MF	M	
	MF	M	MF	M	MF	M	MF	M			
2.491	1.239	692	2.789	1.339	367	252	6.886	2.283	11.102	4.420	001
2.132	666	362	1.454	868	444	222	4.696	1.452	7.083	2.703	002
930	452	246	2.006	869	249	155	3.637	1.270	5.783	2.385	003
12.188	2.761	1.415	4.383	2.770	1.375	863	20.707	5.048	34.726	12.253	004
20.808	2.973	1.577	7.585	4.829	2.416	1.593	33.782	7.999	57.194	19.972	005
90.667	30.016	15.910	26.065	19.740	7.301	5.303	154.049	40.953	241.180	85.833	006
21.079	4.376	2.405	4.919	4.039	1.923	1.376	32.297	7.820	55.121	19.631	007
275	55	28	93	66	24	10	447	104	720	238	008
10.886	2.157	1.159	3.101	2.537	3.848	2.364	19.992	6.060	30.846	11.599	009
1.587	557	301	998	598	102	83	3.244	982	5.402	2.080	010
9.161	3.012	1.518	3.957	2.405	1.499	929	17.629	4.852	31.415	11.790	011
1.035	307	155	720	389	176	93	2.238	637	3.708	1.434	012
5.338	1.586	825	5.013	2.535	694	480	12.631	3.840	20.350	7.786	013
2.326	434	234	757	499	251	179	3.768	912	6.589	2.375	014
1.970	661	328	2.064	1.082	345	202	5.040	1.612	7.819	3.045	015
1.205	419	226	1.117	630	398	211	3.139	1.067	4.856	1.930	016
1.795	882	413	2.400	1.074	552	330	5.629	1.817	9.282	3.709	017
287	72	40	275	138	64	42	698	220	1.067	397	018
2.639	1.195	599	3.337	1.668	540	304	7.711	2.571	12.464	5.011	019
11.352	2.251	1.034	3.426	2.895	812	653	17.841	4.582	27.755	9.599	020
5.395	1.810	962	3.802	2.166	641	420	11.648	3.548	17.506	6.509	021
4.763	1.502	785	1.438	1.209	371	276	8.074	2.270	12.863	4.770	022
7.063	2.235	1.083	3.251	1.959	945	568	13.494	3.610	23.848	8.942	023
2.819	642	313	1.151	824	312	186	4.924	1.323	7.949	2.872	024
1.229	484	272	2.223	1.017	344	205	4.280	1.494	6.865	2.843	025
2.111	596	322	2.289	1.155	239	158	5.235	1.635	7.776	2.979	026
7.383	1.864	992	1.965	1.383	430	283	11.642	2.658	22.242	8.055	027
6.447	1.677	924	2.565	1.770	581	439	11.270	3.133	17.551	6.353	028
18.419	4.437	2.422	4.876	4.019	1.436	1.100	29.168	7.541	44.728	15.448	029
8.201	2.611	1.402	4.540	2.627	1.425	864	16.777	4.893	27.409	10.331	030
3.117	1.050	542	2.810	1.368	306	197	7.283	2.107	11.274	4.154	031
3.581	832	434	1.203	810	469	310	6.085	1.554	10.385	3.877	032
3.969	676	357	1.180	906	332	229	6.157	1.492	9.954	3.436	033
200	74	42	208	104	13	7	495	153	848	362	034
1.444	660	373	2.044	939	375	232	4.523	1.544	8.039	3.353	035
3.679	1.349	701	3.165	1.642	576	346	8.769	2.689	14.936	5.870	036
2.295	791	448	1.831	933	382	213	5.299	1.594	8.847	3.388	037
6.065	1.235	583	2.467	1.781	348	240	10.115	2.604	15.646	5.442	038
918	523	248	1.238	653	303	112	2.982	1.013	4.456	1.783	039
809	460	242	1.468	657	154	110	2.891	1.009	4.753	1.995	040
2.672	958	519	3.441	1.595	557	301	7.628	2.415	13.412	5.367	041
1.680	477	252	1.037	666	140	107	3.334	1.025	5.076	1.944	042
4.027	1.453	759	3.040	1.614	565	364	9.085	2.737	15.676	6.126	043
1.316	410	204	1.144	560	163	98	3.033	862	4.941	1.780	044
11.081	2.463	1.338	3.078	2.532	1.099	755	17.721	4.625	29.269	10.567	045
4.527	1.352	688	1.826	1.225	398	311	8.103	2.224	13.324	4.968	046
1.022	707	352	2.182	1.000	254	174	4.165	1.526	6.417	2.647	047
2.362	646	341	1.077	646	284	172	4.369	1.159	7.321	2.678	048
318.745	90.045	47.367	138.998	88.730	36.822	24.421	584.610	160.518	947.773	347.029	

TAV. 12 - Popolazione residente che rientra giornalmente nella propria dimora abituale, secondo il luogo di lavoro o di studio

Codice dei Comuni	COMUNI	OCCUPATI		SCOLARI E STUDENTI		PERSONE CHE FREQUENTANO UN CORSO DI FORMAZIONE PROFESSIONALE		TOTALE	
		Nello stesso Comune	Fuori del Comune	Nello stesso Comune	Fuori del Comune	Nello stesso Comune	Fuori del Comune	Nello stesso Comune	Fuori del Comune
001	ACQUAVIVA DELLE FONTI	3.197	1.073	4.017	400	36	2	7.250	1.475
002	ADELFA	887	806	1.912	576	6	3	2.805	1.385
003	ALBEROBELLO	1.420	564	1.697	287	9	3	3.126	854
004	ALTAMURA	8.061	2.649	12.441	486	47	5	20.549	3.140
005	ANDRIA	11.411	2.047	18.933	617	99	8	30.443	2.672
006	BARI	90.311	7.004	96.330	493	798	14	187.439	7.511
007	BARLETTA	16.374	1.670	20.017	1.005	100	16	36.491	2.691
008	BINETTO	166	113	198	57	—	—	364	170
009	BISCEGLIE	6.933	1.416	9.249	830	55	12	16.237	2.258
010	BITETTO	763	887	1.776	381	7	—	2.546	1.268
011	BITONTO	6.512	3.593	11.159	1.680	42	15	17.713	5.288
012	BITRITTO	542	757	987	354	7	4	1.536	1.115
013	CANOSA DI PUGLIA	4.068	510	6.822	550	30	5	10.920	1.065
014	CAPURSO	1.422	1.064	1.869	523	7	1	3.298	1.588
015	CASAMASSIMA	1.003	931	2.111	572	15	7	3.129	1.510
016	CASSANO DELLE MURGE	1.385	353	1.528	205	9	2	2.922	560
017	CASTELLANA GROTTE	3.662	393	3.252	286	22	1	6.936	680
018	CELLAMARE	135	171	297	57	1	—	433	228
019	CONVERSANO	3.284	1.136	4.173	529	31	6	7.488	1.671
020	CORATO	5.766	1.564	8.618	881	46	8	14.430	2.453
021	GIOIA DEL COLLE	5.862	959	5.368	725	40	9	11.270	1.693
022	GIOVINAZZO	2.628	1.703	3.976	1.038	23	3	6.627	2.744
023	GRAVINA IN PUGLIA	5.004	1.669	8.998	663	25	3	14.027	2.335
024	GRUMO APPULA	989	1.102	2.391	567	1	3	3.381	1.672
025	LOCOROTONDO	1.808	558	1.995	343	20	2	3.823	903
026	MINERVINO MURGE	1.684	201	2.255	262	7	2	3.946	465
027	MODUGNO	3.258	4.623	7.400	1.964	38	11	10.696	6.598
028	MOLA DI BARI	2.525	1.095	5.398	897	39	4	7.962	1.996
029	MOLFETTA	7.363	2.498	14.327	1.124	89	13	21.779	3.635
030	MONOPOLI	8.610	999	9.717	756	83	7	18.410	1.762
031	NOCI	2.813	961	3.307	516	29	3	6.149	1.480
032	NOICATTARO	2.067	940	3.291	738	41	7	5.399	1.685
033	PALO DEL COLLE	1.015	1.389	2.839	574	17	6	3.871	1.969
034	POGGIORSINI	190	82	256	62	5	1	451	145
035	POLIGNANO A MARE	2.120	749	2.636	613	29	6	4.785	1.368
036	PUTIGNANO	6.710	938	5.112	778	55	4	11.877	1.720
037	RUTIGLIANO	3.185	687	2.740	530	24	10	5.949	1.227
038	RUVO DI PUGLIA	4.027	1.313	4.538	841	72	5	8.637	2.159
039	SAMMICHELE DI BARI	667	505	1.183	382	9	2	1.859	889
040	SANNICANDRO DI BARI	551	543	1.460	355	9	—	2.020	898
041	SANTERAMO IN COLLE	3.296	1.144	4.531	578	22	4	7.849	1.726
042	SPINAZZOLA	1.661	212	1.456	268	6	1	3.123	481
043	TERLIZZI	2.289	1.746	5.304	771	18	13	7.611	2.530
044	TORITTO	551	672	1.503	332	4	2	2.058	1.006
045	TRANI	8.958	1.715	10.084	831	65	9	19.107	2.555
046	TRIGGIANO	2.547	1.778	3.806	1.113	13	8	6.366	2.899
047	TURI	1.960	681	1.917	500	15	5	3.892	1.186
048	VALENZANO	975	1.571	2.028	697	24	1	3.027	2.269
	TOTALE PROVINCIA	252.615	61.734	327.202	29.587	2.189	256	582.006	91.577

TAV. 13 - Famiglie residenti per ampiezza della famiglia

Codice dei Comuni	COMUNI	FAMIGLIE CON COMPONENTI									
		1		2	3	4	5	6	7	8 e più	
		TOTALE	di cui non in coabitazione							Famiglie	Componenti
001	ACQUAVIVA DELLE FONTI	814	561	1.307	1.090	1.367	728	233	86	60	528
002	ADELFA	538	401	874	630	841	432	109	41	26	226
003	ALBEROBELLO	646	505	835	672	750	311	76	31	22	187
004	ALTAMURA	1.866	1.287	2.506	2.272	2.755	2.277	1.241	558	433	3.712
005	ANDRIA	3.468	2.402	4.807	4.125	5.140	3.977	1.742	640	419	3.602
006	BARI	14.728	11.356	21.451	21.716	27.455	14.656	5.268	2.087	1.903	17.003
007	BARLETTA	3.239	2.467	4.110	4.118	5.185	3.857	1.694	707	484	4.266
008	BINETTO	58	40	74	60	68	47	22	10	5	41
009	BISCEGLIE	1.940	1.367	2.553	2.316	2.894	1.937	736	272	215	1.928
010	BITETTO	348	243	558	472	602	367	132	40	19	167
011	BITONTO	1.928	1.657	2.418	2.348	2.971	2.038	1.034	499	448	3.945
012	BITRITTO	348	221	408	393	432	210	68	23	27	224
013	CANOSA DI PUGLIA	1.798	1.334	2.142	1.558	1.797	1.211	553	271	196	1.697
014	CAPURSO	346	272	571	647	833	429	125	44	26	218
015	CASAMASSIMA	797	461	877	754	867	421	143	41	56	505
016	CASSANO DELLE MURGE	341	275	648	495	565	320	94	24	15	134
017	CASTELLANA GROTTE	931	712	1.147	1.024	1.215	618	185	75	37	310
018	CELLAMARE	77	70	117	110	96	70	22	7	4	33
019	CONVERSANO	893	728	1.410	1.231	1.586	788	284	91	50	440
020	CORATO	2.109	1.819	2.828	2.155	2.708	1.763	627	252	196	1.692
021	GIOIA DEL COLLE	1.763	1.218	2.059	1.624	2.116	998	282	102	78	686
022	GIOVINAZZO	870	576	1.097	1.086	1.550	778	281	87	49	429
023	GRAVINA IN PUGLIA	1.025	683	1.740	1.622	1.958	1.601	872	411	320	2.775
024	GRUMO APPULA	489	448	759	606	750	510	222	75	64	574
025	LOCOROTONDO	689	533	986	877	970	404	117	37	25	232
026	MINERVINO MURGE	981	820	960	612	695	460	182	66	47	410
027	MODUGNO	953	693	1.621	1.871	2.954	1.424	473	168	110	969
028	MOLA DI BARI	1.322	1.048	1.613	1.459	1.802	1.051	400	125	164	1.449
029	MOLFETTA	2.738	2.487	4.002	3.737	4.962	2.624	908	322	312	2.745
030	MONOPOLI	1.819	1.232	2.570	2.510	2.993	1.790	687	310	265	2.332
031	NOCI	704	703	983	922	1.203	791	352	139	93	816
032	NOICATTARO	590	427	840	831	1.050	703	329	152	109	956
033	PALO DEL COLLE	721	579	944	768	992	548	264	97	87	749
034	POGGIORSINI	46	44	70	50	75	84	37	10	10	86
035	POLIGNANO A MARE	555	443	893	858	1.073	600	256	75	56	491
036	PUTIGNANO	1.105	908	1.693	1.510	1.889	958	359	152	84	739
037	RUTIGLIANO	703	472	881	821	1.104	645	196	72	51	451
038	RUVO DI PUGLIA	1.052	922	1.663	1.312	1.566	1.042	397	120	72	615
039	SAMMICHELE DI BARI	417	310	555	392	551	291	67	21	11	92
040	SANNICANDRO DI BARI	457	315	550	436	492	275	134	74	50	441
041	SANTERAMO IN COLLE	986	848	1.430	1.071	1.418	1.013	426	166	99	861
042	SPINAZZOLA	600	467	631	419	517	291	89	48	60	538
043	TERLIZZI	1.270	1.052	1.482	1.139	1.462	971	470	227	181	1.605
044	TORITTO	389	302	467	407	449	288	132	57	60	531
045	TRANI	1.886	1.603	2.607	2.253	2.859	1.822	807	313	296	2.593
046	TRIGGIANO	792	656	1.225	1.255	1.606	789	272	100	65	576
047	TURI	666	409	823	716	936	305	101	43	19	170
048	VALENZANO	466	369	709	766	879	431	128	41	31	274
	TOTALE PROVINCIA	63.267	48.745	87.494	80.116	100.998	59.944	23.628	9.409	7.509	66.043

TAV. 14 - Famiglie residenti secondo

Codice dei Comuni	COMUNI	FAMIGLIE					
		CONIUGI				CONIUGI	
		TOTALE		di cui con altre persone		TOTALE	
		Famiglie	Componenti	Famiglie	Componenti	Famiglie	Componenti
001	ACQUAVIVA DELLE FONTI	1.104	2.253	39	123	3.303	13.974
002	ADELFA	733	1.496	25	80	1.937	8.063
003	ALBEROBELLO	681	1.391	26	81	1.688	6.809
004	ALTAMURA	1.908	3.904	71	230	8.571	40.465
005	ANDRIA	3.862	7.869	120	385	14.832	66.581
006	BARI	16.092	33.145	801	2.563	65.649	283.194
007	BARLETTA	3.198	6.544	104	356	14.770	66.739
008	BINETTO	59	119	1	3	196	860
009	BISCEGLIE	2.007	4.080	59	184	7.682	33.814
010	BITETTO	451	923	18	57	1.507	6.442
011	BITONTO	1.903	3.904	85	268	8.525	39.480
012	BITRITTO	344	703	13	41	1.085	4.491
013	CANOSA DI PUGLIA	1.744	3.531	37	117	5.076	22.849
014	CAPURSO	476	968	12	40	1.948	8.111
015	CASAMASSIMA	747	1.518	21	66	2.113	8.865
016	CASSANO DELLE MURGE	541	1.105	19	61	1.390	5.774
017	CASTELLANA GROTTA	877	1.789	30	95	2.857	11.882
018	CELLAMARE	108	223	7	21	283	1.188
019	CONVERSANO	1.150	2.363	54	171	3.667	15.434
020	CORATO	2.279	4.627	66	201	7.073	30.957
021	GIOIA DEL COLLE	1.680	3.413	52	157	4.749	19.771
022	GIOVINAZZO	903	1.835	23	75	3.562	15.100
023	GRAVINA IN PUGLIA	1.434	2.922	47	148	6.304	29.696
024	GRUMO APPULA	629	1.285	22	71	2.006	8.961
025	LOCOROTONDO	788	1.600	22	68	2.218	8.960
026	MINERVINO MURGE	780	1.573	11	35	1.863	8.141
027	MODUGNO	1.366	2.792	50	160	6.592	27.990
028	MOLA DI BARI	1.259	2.570	46	144	4.589	20.018
029	MOLFETTA	3.173	6.528	148	478	11.778	50.494
030	MONOPOLI	1.963	4.004	68	214	7.722	33.885
031	NOCI	783	1.622	43	142	3.117	13.904
032	NOICATTARO	705	1.447	33	103	2.932	13.218
033	PALO DEL COLLE	739	1.501	19	61	2.552	11.259
034	POGGIORSINI	49	99	1	3	239	1.134
035	POLIGNANO A MARE	715	1.458	25	78	2.631	11.344
036	PUTIGNANO	1.334	2.720	43	138	4.439	18.862
037	RUTIGLIANO	690	1.396	15	46	2.662	11.391
038	RUVO DI PUGLIA	1.333	2.722	52	160	4.112	17.808
039	SAMMICHELE DI BARI	428	874	15	48	1.233	5.101
040	SANNICANDRO DI BARI	465	956	21	68	1.340	5.970
041	SANTERAMO IN COLLE	1.145	2.332	35	112	3.807	17.022
042	SPINAZZOLA	512	1.035	8	27	1.301	5.725
043	TERLIZZI	1.214	2.461	30	93	4.165	19.025
044	TORITTO	337	682	7	22	1.277	5.743
045	TRANI	2.050	4.169	64	197	7.692	34.385
046	TRIGGIANO	1.008	2.055	37	113	3.781	15.886
047	TURI	697	1.417	19	61	1.999	8.054
048	VALENZANO	580	1.183	20	63	2.112	8.709
	TOTALE PROVINCIA	69.023	141.106	2.584	8.228	256.926	1.123.528

la tipologia della famiglia

COMPOSTE DA						ALTRO TIPO DI FAMIGLIA		TOTALE		Codice dei Comuni
E FIGLI		UN GENITORE E FIGLI								
di cui con altre persone		TOTALE		di cui con altre persone						
Famiglie	Componenti	Famiglie	Componenti	Famiglie	Componenti	Famiglie	Componenti	Famiglie	Componenti	
153	816	282	838	60	239	996	1.269	5.685	18.334	001
87	452	207	596	36	138	614	712	3.491	10.867	002
88	466	233	687	48	180	741	860	3.343	9.747	003
393	2.326	1.104	3.759	225	1.033	2.325	3.035	13.908	51.163	004
689	3.909	1.615	5.259	365	1.594	4.009	4.727	24.318	84.436	005
3.531	19.466	9.225	29.968	3.044	12.596	18.298	22.791	109.264	369.098	006
468	2.644	1.714	5.603	414	1.786	3.712	4.331	23.394	83.217	007
9	56	23	77	3	16	66	80	344	1.136	008
334	1.874	938	2.990	197	858	2.236	2.619	12.863	43.503	009
78	429	150	455	45	181	430	542	2.538	8.362	010
411	2.385	939	3.260	249	1.129	2.317	2.880	13.684	49.524	011
46	254	101	306	19	79	379	414	1.909	5.914	012
157	924	650	2.181	220	916	2.056	2.350	9.526	30.911	013
81	441	189	606	47	202	408	497	3.021	10.182	014
62	348	198	632	70	283	898	1.021	3.956	12.036	015
69	356	139	422	43	161	432	547	2.502	7.848	016
124	688	392	1.167	90	365	1.106	1.354	5.232	16.192	017
14	74	26	82	15	57	86	96	503	1.589	018
263	1.408	407	1.254	99	414	1.109	1.420	6.333	20.471	019
318	1.767	927	2.848	145	599	2.359	2.663	12.638	41.095	020
214	1.140	562	1.713	125	512	2.031	2.402	9.022	27.299	021
89	489	372	1.118	62	251	961	1.083	5.798	19.136	022
266	1.582	578	1.952	149	645	1.233	1.522	9.549	36.092	023
123	677	260	817	51	216	580	743	3.475	11.806	024
82	429	299	882	70	272	800	943	4.105	12.385	025
59	322	287	878	42	182	1.073	1.189	4.003	11.781	026
229	1.273	506	1.616	131	544	1.110	1.329	9.574	33.727	027
182	1.025	556	1.699	96	386	1.532	1.825	7.936	26.112	028
589	3.279	1.465	4.564	313	1.361	3.189	3.782	19.605	65.368	029
320	1.816	1.046	3.384	246	1.046	2.213	2.762	12.944	44.035	030
262	1.524	386	1.383	186	802	901	1.195	5.187	18.104	031
89	493	260	974	134	584	707	833	4.604	16.472	032
79	447	257	812	81	313	873	1.061	4.421	14.633	033
20	125	28	112	22	97	66	89	382	1.434	034
83	457	312	1.038	141	563	708	919	4.366	14.759	035
142	779	596	2.030	279	1.110	1.381	1.712	7.750	25.324	036
72	401	280	904	104	419	841	1.009	4.473	14.700	037
188	1.031	410	1.330	158	615	1.369	1.765	7.224	23.625	038
44	228	153	450	33	133	491	578	2.305	7.003	039
65	371	124	407	51	206	539	638	2.468	7.971	040
118	660	455	1.553	161	673	1.202	1.468	6.609	22.375	041
39	213	191	577	27	107	651	713	2.655	8.050	042
122	702	394	1.248	78	335	1.429	1.634	7.202	24.368	043
67	406	138	432	35	138	497	645	2.249	7.502	044
321	1.820	905	2.890	183	769	2.196	2.587	12.843	44.031	045
139	763	396	1.253	101	412	919	1.090	6.104	20.284	046
77	408	167	493	31	122	746	842	3.609	10.806	047
101	529	197	599	57	226	562	691	3.451	11.182	048
11.556	64.472	31.039	100.098	8.581	35.865	75.377	91.257	432.365	1.455.989	

TAV. 15 - Abitazioni in complesso (occupate)

Codice dei Comuni	COMUNI	ABITAZIONI OCCUPATE								
		NUMERO	Superficie m ²	STANZE				Numero medio di stanze per abitazione	OCCU	
				Adibite esclusivamente o promiscuamente ad abitazione	Cucine	Adibite esclusivamente ad altro uso	TOTALE		Famiglie	Componenti
001	ACQUAVIVA DELLE FONTI	5.347	488.425	17.318	4.056	210	21.584	4,0	5.685	18.334
002	ADELFA	3.274	286.868	9.883	2.520	117	12.520	3,8	3.490	10.866
003	ALBEROBELLO	3.119	255.400	9.605	2.808	70	12.483	4,0	3.342	9.746
004	ALTAMURA	13.083	1.116.929	39.815	8.292	353	48.460	3,7	13.901	51.138
005	ANDRIA	22.754	1.933.736	63.210	17.597	523	81.330	3,6	24.277	84.328
006	BARI	102.790	8.938.636	330.077	86.787	2.599	419.463	4,1	109.082	368.579
007	BARLETTA	22.193	1.750.126	61.372	15.275	312	76.959	3,5	23.341	83.050
008	BINETTO	323	25.445	903	211	8	1.122	3,5	344	1.136
009	BISCEGLIE	12.036	909.455	31.663	10.226	153	42.042	3,5	12.853	43.456
010	BITETTO	2.382	214.328	7.297	1.959	63	9.319	3,9	2.537	8.361
011	BITONTO	13.274	1.076.317	39.000	9.595	250	48.845	3,7	13.678	49.510
012	BITRITTO	1.737	150.728	5.037	1.358	34	6.429	3,7	1.908	5.911
013	CANOSA DI PUGLIA	8.178	628.651	21.164	4.355	150	25.669	3,1	8.697	28.586
014	CAPURSO	2.872	270.326	8.885	2.226	120	11.231	3,9	3.018	10.173
015	CASAMASSIMA	3.517	282.506	9.815	2.864	89	12.768	3,6	3.952	12.029
016	CASSANO DELLE MURGE	2.417	231.214	7.718	1.856	144	9.718	4,0	2.500	7.840
017	CASTELLANA GROTTE	4.929	428.303	15.224	3.727	193	19.144	3,9	5.215	16.160
018	CELLAMARE	479	42.738	1.233	435	16	1.684	3,5	491	1.561
019	CONVERSANO	6.068	528.912	18.015	4.438	144	22.597	3,7	6.333	20.471
020	CORATO	12.175	972.208	32.347	9.267	131	41.745	3,4	12.576	40.989
021	GIOIA DEL COLLE	8.285	647.173	23.293	4.984	182	28.459	3,4	9.015	27.283
022	GIOVINAZZO	5.415	446.260	15.521	4.616	37	20.174	3,7	5.793	19.114
023	GRAVINA IN PUGLIA	9.028	745.837	26.991	5.817	142	32.950	3,6	9.548	36.084
024	GRUMO APPULA	3.397	251.119	8.773	2.236	101	11.110	3,3	3.473	11.803
025	LOCOROTONDO	3.851	315.993	12.562	3.134	187	15.883	4,1	4.105	12.385
026	MINERVINO MURGE	3.812	224.926	9.185	1.614	79	10.878	2,9	4.002	11.780
027	MODUGNO	9.137	801.414	28.142	7.960	163	36.265	4,0	9.572	33.725
028	MOLA DI BARI	7.510	594.947	23.414	6.760	225	30.399	4,0	7.933	26.104
029	MOLFETTA	19.135	1.531.296	51.228	15.588	200	67.016	3,5	19.598	65.348
030	MONOPOLI	11.773	1.026.604	38.968	10.149	625	49.742	4,2	12.924	43.976
031	NOCI	5.181	403.218	15.234	3.941	88	19.263	3,7	5.186	18.100
032	NOICATTARO	4.339	340.314	12.409	2.796	79	15.284	3,5	4.600	16.458
033	PALO DEL COLLE	4.203	353.549	12.516	2.863	114	15.493	3,7	4.419	14.626
034	POGGIORSINI	366	31.943	1.121	250	10	1.381	3,8	381	1.433
035	POLIGNANO A MARE	4.133	299.435	11.374	2.672	197	14.243	3,4	4.363	14.751
036	PUTIGNANO	7.481	631.313	21.204	6.209	172	27.585	3,7	7.739	25.294
037	RUTIGLIANO	4.130	311.756	11.709	3.250	132	15.091	3,7	4.459	14.669
038	RUVO DI PUGLIA	7.045	534.131	18.128	5.601	117	23.846	3,4	7.223	23.621
039	SAMMICHELE DI BARI	2.140	172.667	5.874	1.402	89	7.365	3,4	2.303	6.998
040	SANNICANDRO DI BARI	2.211	178.938	6.208	1.658	98	7.964	3,6	2.466	7.962
041	SANTERAMO IN COLLE	6.349	498.500	17.829	3.924	159	21.912	3,5	6.605	22.362
042	SPINAZZOLA	2.487	203.469	7.328	1.526	38	8.892	3,6	2.651	8.042
043	TERLIZZI	6.933	533.892	17.834	5.383	110	23.327	3,4	7.200	24.360
044	TORITTO	2.111	157.887	5.671	1.071	50	6.792	3,2	2.249	7.502
045	TRANI	12.414	1.125.934	36.832	9.867	186	46.885	3,8	12.831	43.971
046	TRIGGIANO	5.868	471.921	16.041	4.400	69	20.510	3,5	6.103	20.283
047	TURI	3.231	261.005	9.190	2.180	83	11.453	3,5	3.609	10.806
048	VALENZANO	3.293	297.415	9.905	2.680	97	12.682	3,9	3.451	11.182
	TOTALE PROVINCIA	408.205	33.924.107	1.204.065	314.383	9.508	1.527.956	3,7	431.021	1.452.246

e non occupate); altri tipi di alloggio

PANTI		ABITAZIONI NON OCCUPATE				TOTALE			ALTRI TIPI DI ALLOGGIO			Codice dei Comuni
Numero medio occupanti per abitazione	Numero medio occupanti per stanza	NUMERO	di cui con persone temporaneamente presenti	STANZE	Numero medio stanze per abitazione	NUMERO	STANZE	Numero medio stanze per abitazione	OCCUPANTI			
									NUMERO	Famiglie	Componenti	
3,4	0,9	764	56	2.821	3,7	6.111	24.405	4,0	—	—	—	001
3,3	0,9	505	5	1.602	3,2	3.779	14.122	3,7	—	—	—	002
3,1	0,8	731	9	2.428	3,3	3.850	14.911	3,9	1	1	1	003
3,9	1,1	2.873	26	8.990	3,1	15.956	57.450	3,6	7	7	25	004
3,7	1,0	4.314	9	14.417	3,3	27.068	95.747	3,5	21	21	71	005
3,6	0,9	13.801	856	48.661	3,5	116.591	468.124	4,0	156	162	491	006
3,7	1,1	3.328	6	11.180	3,4	25.521	88.139	3,5	53	53	167	007
3,5	1,0	66	1	234	3,5	389	1.356	3,5	—	—	—	008
3,6	1,0	3.725	8	10.805	2,9	15.761	52.847	3,4	10	10	47	009
3,5	0,9	294	1	959	3,3	2.676	10.278	3,8	1	1	1	010
3,7	1,0	3.204	21	7.965	2,5	16.478	56.810	3,4	4	4	8	011
3,4	0,9	254	—	852	3,4	1.991	7.281	3,7	1	1	3	012
3,5	1,1	2.468	15	6.337	2,6	10.646	32.006	3,0	794	824	2.313	013
3,5	0,9	542	4	1.878	3,5	3.414	13.109	3,8	3	3	9	014
3,4	0,9	751	4	2.382	3,2	4.268	15.150	3,5	3	4	7	015
3,2	0,8	1.608	20	4.701	2,9	4.025	14.419	3,6	2	2	8	016
3,3	0,9	1.714	13	5.065	3,0	6.643	24.209	3,6	16	16	30	017
3,3	0,9	104	—	277	2,7	583	1.961	3,4	12	12	28	018
3,4	0,9	1.327	30	3.900	2,9	7.395	26.497	3,6	—	—	—	019
3,4	1,0	2.869	9	9.615	3,4	15.044	51.360	3,4	61	61	101	020
3,3	1,0	1.716	5	4.754	2,8	10.001	33.213	3,3	7	7	16	021
3,5	0,9	1.170	15	4.494	3,8	6.585	24.668	3,7	5	5	22	022
4,0	1,1	1.671	8	5.000	3,0	10.699	37.950	3,5	1	1	8	023
3,5	1,1	510	2	1.374	2,7	3.907	12.484	3,2	2	2	3	024
3,2	0,8	1.523	6	5.709	3,7	5.374	21.592	4,0	—	—	—	025
3,1	1,1	1.209	20	2.969	2,5	5.021	13.847	2,8	1	1	1	026
3,7	0,9	1.036	1	3.572	3,4	10.173	39.837	3,9	1	2	2	027
3,5	0,9	1.830	8	6.595	3,6	9.340	36.994	4,0	3	3	8	028
3,4	1,0	982	2	2.617	2,7	20.117	69.633	3,5	7	7	20	029
3,7	0,9	3.143	2	11.746	3,7	14.916	61.488	4,1	18	18	56	030
3,5	0,9	1.076	6	3.350	3,1	6.257	22.613	3,6	1	1	4	031
3,8	1,1	701	3	2.782	4,0	5.040	18.066	3,6	3	4	14	032
3,5	1,0	672	1	2.019	3,0	4.875	17.512	3,6	2	2	7	033
3,9	1,0	190	—	669	3,5	556	2.050	3,7	1	1	1	034
3,6	1,1	1.875	14	5.791	3,1	6.008	20.034	3,3	3	3	8	035
3,4	0,9	3.634	7	9.068	2,5	11.115	36.653	3,3	10	11	30	036
3,6	1,0	430	8	1.441	3,4	4.560	16.532	3,6	13	14	31	037
3,4	1,0	1.359	27	4.226	3,1	8.404	28.072	3,3	1	1	4	038
3,3	1,0	734	—	1.695	2,3	2.874	9.060	3,2	2	2	5	039
3,6	1,0	325	—	995	3,1	2.536	8.959	3,5	2	2	9	040
3,5	1,0	1.448	2	4.534	3,1	7.797	26.446	3,4	4	4	13	041
3,2	0,9	630	13	1.932	3,1	3.117	10.824	3,5	3	4	8	042
3,5	1,0	1.931	37	5.307	2,7	8.864	28.634	3,2	2	2	8	043
3,6	1,1	995	3	2.871	2,9	3.106	9.663	3,1	—	—	—	044
3,5	0,9	3.034	45	11.064	3,6	15.448	57.949	3,8	6	9	56	045
3,5	1,0	1.313	4	4.436	3,4	7.181	24.946	3,5	1	1	1	046
3,3	1,0	697	3	2.220	3,2	3.928	13.673	3,5	—	—	—	047
3,4	0,9	480	4	1.700	3,5	3.773	14.382	3,8	—	—	—	048
3,6	1,0	81.556	1.339	259.999	3,2	489.761	1.787.955	3,7	1.244	1.289	3.645	

TAV. 16 - Abitazioni occupate

Codice dei Comuni	COMUNI	PROPRIETÀ							ABITAZIONI	Superficie m ²
		ABITAZIONI	Superficie m ²	Superficie media per abitazione	STANZE		OCCUPANTI			
					TOTALE	Adibite esclusivamente o promiscuamente ad abitazione	Famiglie	Componenti		
001	ACQUAVIVA DELLE FONTI	3.599	345.084	95,9	15.177	12.258	3.851	12.352	1.568	127.711
002	ADELFA	2.218	209.153	94,3	8.981	7.152	2.386	7.179	923	66.509
003	ALBEROBELLO	2.121	180.921	85,3	8.750	6.760	2.305	6.596	813	60.058
004	ALTAMURA	8.225	755.731	91,9	32.497	26.819	8.829	32.977	4.420	326.494
005	ANDRIA	13.205	1.246.421	94,4	50.562	39.558	14.234	48.921	8.486	604.437
006	BARI	52.116	5.069.020	97,3	232.227	184.737	55.219	182.101	47.593	3.607.805
007	BARLETTA	11.895	1.018.588	85,6	43.873	35.241	12.591	44.146	9.591	673.497
008	BINETTO	221	18.576	84,1	807	655	238	784	90	6.131
009	BISCEGLIE	6.887	560.954	81,5	25.826	19.713	7.397	24.544	4.830	322.723
010	BITETTO	1.600	152.944	95,6	6.563	5.167	1.720	5.733	702	54.275
011	BITONTO	7.325	641.654	87,6	28.819	23.077	7.584	27.566	5.487	394.740
012	BITRITTO	1.054	96.924	92,0	4.091	3.226	1.194	3.534	591	46.535
013	CANOSA DI PUGLIA	5.581	443.037	79,4	17.937	14.844	5.964	19.413	2.372	168.443
014	CAPURSO	1.587	162.386	102,3	6.612	5.275	1.676	5.684	1.182	98.490
015	CASAMASSIMA	2.688	224.817	83,6	10.043	7.746	3.056	9.101	676	46.675
016	CASSANO DELLE MURGE	1.825	179.792	98,5	7.584	6.037	1.892	5.916	501	43.795
017	CASTELLANA GROTTE	3.230	298.973	92,6	13.195	10.511	3.441	10.622	1.504	112.321
018	CELLAMARE	388	36.035	92,9	1.392	1.023	400	1.264	77	5.623
019	CONVERSANO	3.991	367.439	92,1	15.428	12.363	4.189	13.413	1.802	138.562
020	CORATO	7.587	643.463	84,8	27.229	21.138	7.872	25.592	4.250	301.925
021	GIOIA DEL COLLE	5.164	424.450	82,2	18.487	15.221	5.672	16.649	2.816	198.156
022	GIOVINAZZO	2.973	259.643	87,3	11.650	9.013	3.231	10.392	2.289	174.491
023	GRAVINA IN PUGLIA	5.520	498.116	90,2	21.553	17.733	5.913	22.817	3.072	214.286
024	GRUMO APPULA	2.172	172.305	79,3	7.543	5.972	2.219	7.412	1.117	71.848
025	LOCOROTONDO	2.950	252.372	85,5	12.678	10.010	3.172	9.572	722	49.810
026	MINERVINO MURGE	2.697	162.137	60,1	7.855	6.649	2.844	8.176	1.014	56.598
027	MODUGNO	4.787	444.278	92,8	19.835	15.497	5.081	17.674	4.085	335.006
028	MOLA DI BARI	4.326	371.615	85,9	18.715	14.611	4.605	14.392	2.880	199.995
029	MOLFETTA	10.771	932.925	86,6	40.350	31.006	11.041	36.366	7.927	560.679
030	MONOPOLI	6.772	647.526	95,6	30.956	24.406	7.592	25.065	4.331	323.496
031	NOCI	3.641	293.548	80,6	14.006	11.090	3.645	12.675	1.412	99.681
032	NOICATTARO	2.945	246.783	83,8	10.925	8.908	3.151	11.081	1.246	82.032
033	PALO DEL COLLE	2.883	260.030	90,2	11.202	9.063	3.043	10.076	1.189	82.195
034	POGGIORSINI	272	24.980	91,8	1.077	881	283	1.083	89	6.570
035	POLIGNANO A MARE	2.743	213.188	77,7	10.061	8.040	2.928	9.653	1.228	75.763
036	PUTIGNANO	5.247	460.572	87,8	19.973	15.421	5.453	17.623	2.067	157.545
037	RUTIGLIANO	2.602	212.313	81,6	10.089	7.912	2.848	9.162	1.344	86.026
038	RUVO DI PUGLIA	5.449	421.743	77,4	18.790	14.300	5.595	18.281	1.437	99.898
039	SAMMICHELE DI BARI	1.512	129.681	85,8	5.454	4.353	1.632	4.953	523	34.997
040	SANNICANDRO DI BARI	1.718	143.769	83,7	6.359	5.006	1.935	6.179	392	27.775
041	SANTERAMO IN COLLE	4.656	377.938	81,2	16.476	13.473	4.869	16.446	1.490	106.514
042	SPINAZZOLA	1.631	138.661	85,0	6.020	4.985	1.751	5.201	765	57.725
043	TERLIZZI	4.025	326.974	81,2	14.181	10.922	4.205	14.083	2.728	193.190
044	TORITTO	1.278	101.879	79,7	4.356	3.640	1.370	4.420	726	48.500
045	TRANI	5.494	564.489	102,7	23.073	18.315	5.703	19.276	6.458	517.870
046	TRIGGIANO	3.077	272.249	88,5	11.523	9.115	3.216	10.210	2.532	181.569
047	TURI	2.334	194.351	83,3	8.537	6.907	2.627	7.738	761	56.110
048	VALENZANO	1.878	183.586	97,8	7.741	6.102	1.992	6.279	1.244	100.058
	TOTALE PROVINCIA	238.860	21.384.013	89,5	947.058	751.851	253.654	840.372	155.342	11.405.132

per titolo di godimento

AFFITTO					ALTRO TITOLO							Codice dei Comuni
Superficie media per abitazione	STANZE		OCCUPANTI		ABITAZIONI	Superficie m ²	Superficie media per abitazione	STANZE		OCCUPANTI		
	TOTALE	Adibite esclusiva- mente o promiscua- mente ad abitazione	Famiglie	Componenti				TOTALE	Adibite esclusiva- mente o promiscua- mente ad abitazione	Famiglie	Componenti	
81,4	5.717	4.513	1.643	5.412	180	15.630	86,8	690	547	191	570	001
72,1	3.035	2.340	965	3.245	133	11.206	84,3	504	391	139	442	002
73,9	3.000	2.273	843	2.610	185	14.421	78,0	733	572	194	540	003
73,9	14.407	11.720	4.601	16.644	438	34.704	79,2	1.556	1.276	471	1.517	004
71,2	27.208	20.945	8.915	31.906	1.063	82.878	78,0	3.560	2.707	1.128	3.501	005
75,8	174.936	135.706	50.590	176.623	3.081	261.811	85,0	12.300	9.634	3.273	9.855	006
70,2	30.548	24.102	10.011	36.397	707	58.041	82,1	2.538	2.029	739	2.507	007
68,1	283	221	94	324	12	738	61,5	32	27	12	28	008
66,8	15.026	11.034	5.112	17.859	319	25.778	80,8	1.190	916	344	1.053	009
77,3	2.439	1.883	728	2.368	80	7.109	88,9	317	247	89	260	010
71,9	18.270	14.499	5.601	20.159	462	39.923	86,4	1.756	1.424	493	1.785	011
78,7	2.022	1.564	617	2.094	92	7.269	79,0	316	247	97	283	012
71,0	7.025	5.742	2.493	8.523	225	17.171	76,3	707	578	240	650	013
83,3	4.222	3.294	1.233	4.176	103	9.450	91,7	397	316	109	313	014
69,0	2.213	1.673	723	2.434	153	11.014	72,0	512	396	173	494	015
87,4	1.824	1.436	512	1.674	91	7.627	83,8	310	245	96	250	016
74,7	5.183	4.105	1.563	4.943	195	17.009	87,2	766	608	211	595	017
73,0	247	179	77	259	14	1.080	77,1	45	31	14	38	018
76,9	6.193	4.873	1.854	6.190	275	22.911	83,3	976	779	290	868	019
71,0	13.350	10.291	4.354	14.370	338	26.820	79,3	1.166	918	350	1.027	020
70,4	8.907	7.216	3.010	9.720	305	24.567	80,5	1.065	856	333	914	021
76,2	7.960	6.065	2.396	8.226	153	12.126	79,3	564	443	166	496	022
69,8	9.868	8.005	3.179	11.717	436	33.435	76,7	1.529	1.253	456	1.550	023
64,3	3.260	2.555	1.143	4.033	108	6.966	64,5	307	246	111	358	024
69,0	2.504	1.996	747	2.321	179	13.811	77,2	701	556	186	492	025
55,8	2.725	2.283	1.045	3.289	101	6.191	61,3	298	253	113	315	026
82,0	15.397	11.853	4.213	15.109	265	22.130	83,5	1.033	792	278	942	027
69,4	10.524	7.915	3.010	10.843	304	23.337	76,8	1.160	888	318	869	028
70,7	25.008	18.930	8.104	27.648	437	37.692	86,3	1.658	1.292	453	1.334	029
74,7	16.005	12.385	4.604	16.398	670	55.582	83,0	2.781	2.177	728	2.513	030
70,6	4.780	3.765	1.413	5.041	128	9.989	78,0	477	379	128	384	031
65,8	3.843	3.075	1.291	4.849	148	11.499	77,7	516	426	158	528	032
69,1	3.806	3.055	1.234	4.150	131	11.324	86,4	485	398	142	400	033
73,8	288	228	93	334	5	393	78,6	16	12	5	16	034
61,7	3.675	2.921	1.265	4.563	162	10.484	64,7	507	413	170	535	035
76,2	7.012	5.323	2.114	7.177	167	13.196	79,0	600	460	172	494	036
64,0	4.331	3.279	1.410	4.930	184	13.417	72,9	671	518	201	577	037
69,5	4.502	3.403	1.460	4.897	159	12.490	78,6	554	425	168	443	038
66,9	1.568	1.248	558	1.755	105	7.989	76,1	343	273	113	290	039
70,9	1.267	947	424	1.440	101	7.394	73,2	338	255	107	343	040
71,5	4.802	3.840	1.526	5.288	203	14.048	69,2	634	516	210	628	041
75,5	2.574	2.096	801	2.598	91	7.083	77,8	298	247	99	243	042
70,8	8.528	6.434	2.803	9.730	180	13.728	76,3	618	478	192	547	043
66,8	2.108	1.746	760	2.747	107	7.508	70,2	328	285	119	335	044
80,2	21.985	17.055	6.643	23.166	462	43.575	94,3	1.827	1.462	485	1.529	045
71,7	8.156	6.256	2.614	9.199	259	18.103	69,9	831	670	273	874	046
73,7	2.453	1.928	838	2.702	136	10.544	77,5	463	355	144	366	047
80,4	4.347	3.339	1.277	4.396	171	13.771	80,5	594	464	182	507	048
73,4	529.331	411.534	162.504	566.476	14.003	1.134.962	81,1	51.567	40.680	14.863	45.398	

TAV. 17 - Abitazioni occupate

Codice dei Comuni	COMUNI	EPOCA DI						
		Prima del 1919		1919 - 1945		1946 - 1960		1961
		Abitazioni	Stanze	Abitazioni	Stanze	Abitazioni	Stanze	Abitazioni
001	ACQUAVIVA DELLE FONTI	904	2.870	434	1.519	1.065	4.198	1.556
002	ADELFA	770	2.372	591	1.902	367	1.430	872
003	ALBEROBELLO	915	3.136	392	1.414	337	1.382	867
004	ALTAMURA	1.961	6.153	1.513	4.540	1.954	6.880	3.655
005	ANDRIA	4.263	12.269	2.402	7.063	3.901	13.175	6.350
006	BARI	8.451	24.828	13.821	45.564	23.742	93.748	37.045
007	BARLETTA	4.022	9.855	1.903	5.205	5.103	16.543	6.382
008	BINETTO	122	335	54	161	12	47	41
009	BISCEGLIE	2.599	6.705	1.030	2.753	1.584	5.724	4.398
010	BITETTO	562	1.869	207	709	295	1.094	604
011	BITONTO	2.656	8.038	1.125	3.259	1.747	5.856	4.031
012	BITRITTO	418	1.099	236	688	152	557	323
013	CANOSA DI PUGLIA	1.427	3.151	1.319	2.822	1.273	3.870	2.100
014	CAPURSO	368	1.189	321	1.011	301	1.070	765
015	CASAMASSIMA	1.062	2.939	345	1.059	389	1.449	885
016	CASSANO DELLE MURGE	464	1.522	207	731	429	1.655	620
017	CASTELLANA GROTTE	1.219	3.909	608	1.981	521	2.031	1.180
018	CELLAMARE	57	168	67	197	75	244	144
019	CONVERSANO	921	2.935	910	2.754	941	3.285	1.655
020	CORATO	2.203	5.552	1.625	4.041	1.705	5.562	3.534
021	GIOIA DEL COLLE	2.517	7.052	1.377	3.793	1.117	4.254	2.026
022	GIOVINAZZO	874	2.597	621	1.768	687	2.497	2.254
023	GRAVINA IN PUGLIA	1.464	4.526	908	2.735	1.433	4.865	2.846
024	GRUMO APPULA	966	2.727	685	1.836	491	1.545	570
025	LOCOROTONDO	1.162	4.275	532	2.096	599	2.551	922
026	MINERVINO MURGE	2.239	5.198	335	917	273	887	497
027	MODUGNO	927	2.669	479	1.394	754	2.638	3.452
028	MOLA DI BARI	1.596	5.284	1.752	6.550	770	2.960	1.904
029	MOLFETTA	3.572	9.633	3.321	9.270	4.132	14.844	4.420
030	MONOPOLI	3.309	12.904	1.455	5.719	1.583	6.691	3.847
031	NOCI	1.478	4.357	627	1.998	704	2.684	1.704
032	NOICATTARO	844	2.375	697	2.005	514	1.663	1.303
033	PALO DEL COLLE	1.343	3.963	462	1.423	416	1.425	829
034	POGGIORSINI	45	144	81	259	69	241	90
035	POLIGNANO A MARE	1.196	3.513	604	1.650	452	1.557	881
036	PUTIGNANO	1.729	5.028	393	1.267	623	2.242	2.897
037	RUTIGLIANO	869	2.719	610	1.931	493	1.812	1.281
038	RUVO DI PUGLIA	2.151	6.012	1.052	2.875	632	2.105	1.890
039	SAMMICHELE DI BARI	586	1.512	287	798	289	1.053	541
040	SANNICANDRO DI BARI	597	1.692	363	1.170	408	1.537	442
041	SANTERAMO IN COLLE	1.500	3.622	788	1.871	637	2.123	1.852
042	SPINAZZOLA	955	2.552	256	823	301	1.110	499
043	TERLIZZI	2.337	5.824	497	1.330	684	2.438	2.055
044	TORITTO	804	2.067	319	845	178	579	362
045	TRANI	2.683	8.256	930	2.861	1.568	5.810	4.321
046	TRIGGIANO	848	2.054	895	2.343	753	2.414	2.024
047	TURI	697	2.255	446	1.306	525	1.784	903
048	VALENZANO	592	1.595	358	1.076	257	909	878
	TOTALE PROVINCIA	75.244	217.299	50.240	153.282	67.235	247.018	124.497

per epoca di costruzione

COSTRUZIONE									Codice dei Comuni
- 1971	1972 - 1975		1976 - 1980		dopo il 1980		TOTALE		
Stanze	Abitazioni	Stanze	Abitazioni	Stanze	Abitazioni	Stanze	Abitazioni	Stanze	
6.829	515	2.228	782	3.494	91	446	5.347	21.584	001
3.720	238	1.085	369	1.711	67	300	3.274	12.520	002
3.895	252	1.078	331	1.462	25	116	3.119	12.483	003
14.225	1.637	6.747	2.120	8.876	243	1.039	13.083	48.460	004
24.782	2.849	11.743	2.697	11.039	292	1.259	22.754	81.330	005
163.922	10.698	49.460	8.431	39.250	602	2.691	102.790	419.463	006
25.191	1.770	7.290	2.699	11.492	314	1.383	22.193	76.959	007
177	30	131	56	236	8	35	323	1.122	008
16.774	1.038	4.126	1.272	5.468	115	492	12.036	42.042	009
2.512	256	1.102	430	1.903	28	130	2.382	9.319	010
16.141	1.988	8.328	1.583	6.565	144	658	13.274	48.845	011
1.375	152	663	414	1.855	42	192	1.737	6.429	012
7.694	889	3.419	1.054	4.242	116	471	8.178	25.669	013
3.034	462	2.017	614	2.723	41	187	2.872	11.231	014
3.632	274	1.257	534	2.315	28	117	3.517	12.768	015
2.701	300	1.325	344	1.550	53	234	2.417	9.718	016
5.071	592	2.494	756	3.411	53	247	4.929	19.144	017
543	42	157	86	338	8	37	479	1.684	018
6.701	827	3.459	746	3.164	68	299	6.068	22.597	019
13.722	1.671	6.810	1.305	5.465	132	593	12.175	41.745	020
8.398	609	2.494	542	2.061	97	407	8.285	28.459	021
9.191	589	2.521	353	1.458	37	142	5.415	20.174	022
11.284	1.027	4.022	1.273	5.186	77	332	9.028	32.950	023
2.127	271	1.115	387	1.658	27	102	3.397	11.110	024
4.081	304	1.369	304	1.388	28	123	3.851	15.883	025
2.004	190	739	245	997	33	136	3.812	10.878	026
14.499	2.049	8.748	1.399	5.982	77	335	9.137	36.265	027
8.502	825	3.924	593	2.832	70	347	7.510	30.399	028
17.869	2.006	8.466	1.624	6.668	60	266	19.135	67.016	029
17.415	778	3.351	710	3.223	91	439	11.773	49.742	030
7.291	324	1.419	302	1.304	42	210	5.181	19.263	031
5.065	347	1.449	588	2.524	46	203	4.339	15.284	032
3.490	431	1.924	606	2.742	116	526	4.203	15.493	033
395	27	108	49	210	5	24	366	1.381	034
3.521	429	1.691	515	2.071	56	240	4.133	14.243	035
11.453	816	3.315	942	3.904	81	376	7.481	27.585	036
5.025	358	1.405	472	1.982	47	217	4.130	15.091	037
7.362	555	2.326	716	2.931	49	235	7.045	23.846	038
2.204	189	762	227	938	21	98	2.140	7.365	039
1.839	120	487	258	1.121	23	118	2.211	7.964	040
7.401	775	3.333	695	3.091	102	471	6.349	21.912	041
2.289	236	1.070	224	976	16	72	2.487	8.892	042
8.087	423	1.701	851	3.598	86	349	6.933	23.327	043
1.423	163	670	264	1.107	21	101	2.111	6.792	044
17.412	1.003	4.244	1.782	7.726	127	576	12.414	46.885	045
7.957	625	2.615	615	2.632	108	495	5.868	20.510	046
3.431	236	939	393	1.605	31	133	3.231	11.453	047
3.748	304	1.320	821	3.620	83	414	3.293	12.682	048
517.404	42.489	182.446	44.373	192.094	4.127	18.413	408.205	1.527.956	

TAV. 18 - Abitazioni occupate

Codice dei Comuni	COMUNI	ABITAZIONI							
		1			2			3	
		Abitazioni	Occupanti		Abitazioni	Occupanti		Abitazioni	Occu
			Famiglie	Componenti		Famiglie	Componenti		Famiglie
001	ACQUAVIVA DELLE FONTI	68	69	88	611	623	1.379	1.210	1.268
002	ADELFA	144	147	296	448	462	1.221	743	780
003	ALBEROBELLO	77	82	123	286	302	637	677	716
004	ALTAMURA	432	443	739	2.221	2.288	6.535	3.382	3.540
005	ANDRIA	746	767	1.475	4.246	4.411	12.586	6.798	7.172
006	BARI	2.578	2.650	5.959	10.106	10.500	30.092	20.526	21.425
007	BARLETTA	1.495	1.524	3.414	4.097	4.229	12.974	5.674	5.913
008	BINETTO	20	22	37	62	68	180	82	85
009	BISCEGLIE	495	504	1.076	2.070	2.144	6.412	3.506	3.690
010	BITETTO	29	30	45	240	249	587	601	627
011	BITONTO	407	411	658	1.984	2.034	5.493	3.523	3.612
012	BITRITTO	78	80	128	301	317	749	387	425
013	CANOSA DI PUGLIA	1.352	1.399	3.532	1.552	1.617	4.844	1.881	1.991
014	CAPURSO	59	62	112	358	379	1.028	627	658
015	CASAMASSIMA	259	277	513	562	613	1.595	790	882
016	CASSANO DELLE MURGE	56	57	96	274	283	618	528	541
017	CASTELLANA GROTTA	151	154	219	871	898	2.185	856	897
018	CELLAMARE	2	2	4	81	81	167	171	172
019	CONVERSANO	204	207	358	1.021	1.045	2.661	1.512	1.562
020	CORATO	900	911	1.771	2.293	2.326	6.471	2.903	2.985
021	GIOIA DEL COLLE	673	701	1.442	1.670	1.776	4.732	1.924	2.058
022	GIOVINAZZO	170	173	379	683	713	1.797	1.163	1.230
023	GRAVINA IN PUGLIA	232	239	453	1.495	1.545	4.743	2.521	2.620
024	GRUMO APPULA	283	286	636	867	881	2.690	824	842
025	LOCOROTONDO	120	121	215	342	353	713	682	718
026	MINERVINO MURGE	612	625	1.380	1.195	1.232	3.197	872	912
027	MODUGNO	150	152	267	719	736	1.998	1.767	1.822
028	MOLA DI BARI	113	120	212	618	638	1.619	1.962	2.047
029	MOLFETTA	669	674	1.334	3.345	3.395	9.558	5.568	5.677
030	MONOPOLI	197	207	446	947	971	2.576	2.169	2.324
031	NOCI	299	299	596	770	770	2.019	1.084	1.084
032	NOICATTARO	184	189	424	907	947	2.946	1.254	1.312
033	PALO DEL COLLE	233	237	420	731	754	2.100	922	966
034	POGGIORSINI	7	7	10	53	55	160	90	95
035	POLIGNANO A MARE	321	334	928	875	892	2.745	994	1.030
036	PUTIGNANO	298	304	547	1.071	1.095	2.793	1.874	1.933
037	RUTIGLIANO	141	148	266	637	672	1.824	1.252	1.334
038	RUVO DI PUGLIA	315	317	598	1.579	1.598	4.353	2.000	2.045
039	SAMMICHELE DI BARI	205	215	420	454	475	1.267	406	428
040	SANNICANDRO DI BARI	130	139	240	394	426	1.104	553	600
041	SANTERAMO IN COLLE	665	678	1.422	1.210	1.245	3.508	1.305	1.347
042	SPINAZZOLA	233	240	404	405	418	976	516	546
043	TERLIZZI	638	646	1.229	1.309	1.343	3.762	1.615	1.658
044	TORITTO	209	217	545	555	576	1.800	462	491
045	TRANI	499	509	940	1.537	1.566	4.494	3.029	3.101
046	TRIGGIANO	370	373	780	1.027	1.049	3.007	1.466	1.515
047	TURI	134	142	281	659	700	1.853	854	940
048	VALENZANO	130	130	224	443	456	1.128	702	727
	TOTALE PROVINCIA	17.782	18.220	37.681	60.181	62.146	173.876	96.207	100.343

per numero di stanze

CON STANZE											Codice dei Comuni
panti	4			5			6 e più				
	Abitazioni	Occupanti		Abitazioni	Occupanti		Abitazioni	Stanze	Occupanti		
		Famiglie	Componenti		Famiglie	Componenti			Famiglie	Componenti	
Componenti											
3.806	1.669	1.776	6.054	1.129	1.223	4.297	660	4.343	726	2.710	001
2.331	1.010	1.077	3.515	593	643	2.162	336	2.246	381	1.341	002
1.829	1.097	1.171	3.572	670	729	2.433	312	2.065	342	1.152	003
12.599	3.765	4.025	16.091	2.111	2.292	9.639	1.172	7.825	1.313	5.535	004
24.416	5.857	6.301	23.563	3.497	3.839	15.359	1.610	10.785	1.787	6.929	005
68.383	32.941	34.898	119.534	24.005	25.944	93.689	12.634	83.306	13.665	50.922	006
21.020	6.375	6.761	25.608	3.265	3.519	14.428	1.287	8.423	1.395	5.606	007
260	96	105	381	38	38	164	25	158	26	114	008
12.448	3.870	4.180	15.000	1.579	1.753	6.461	516	3.514	582	2.059	009
1.948	875	931	3.243	441	478	1.714	196	1.302	222	824	010
12.943	4.262	4.393	17.197	2.272	2.348	9.619	826	5.493	880	3.600	011
1.345	494	543	1.793	342	378	1.339	135	902	165	557	012
6.742	2.141	2.311	8.330	866	950	3.511	386	2.676	429	1.627	013
2.163	1.013	1.055	3.721	577	609	2.195	238	1.638	255	954	014
2.635	1.048	1.178	3.934	572	660	2.253	286	1.963	342	1.099	015
1.561	784	807	2.737	499	520	1.812	276	1.899	292	1.016	016
2.507	1.556	1.622	5.436	949	1.030	3.580	546	3.714	614	2.233	017
533	157	162	588	44	45	170	24	159	29	99	018
4.878	1.734	1.812	6.296	1.066	1.133	4.148	531	3.549	574	2.130	019
9.591	3.854	3.989	14.448	1.638	1.716	6.364	587	3.944	649	2.344	020
6.257	2.346	2.582	8.502	1.144	1.278	4.273	528	3.570	620	2.077	021
3.936	2.253	2.401	8.465	917	1.006	3.626	229	1.552	270	911	022
9.734	2.731	2.929	11.798	1.461	1.570	6.637	588	3.936	645	2.719	023
2.902	873	901	3.436	363	370	1.425	187	1.314	193	714	024
1.806	1.355	1.438	4.549	844	906	3.154	508	3.393	569	1.948	025
2.808	640	676	2.361	363	410	1.551	130	885	147	483	026
5.889	3.910	4.068	14.911	2.091	2.234	8.553	500	3.281	560	2.107	027
6.163	2.167	2.290	7.828	1.826	1.957	7.039	824	5.366	881	3.243	028
18.734	6.156	6.312	22.352	2.515	2.615	9.814	882	5.754	925	3.556	029
7.245	3.953	4.305	14.854	2.973	3.346	12.183	1.534	10.467	1.771	6.672	030
3.335	1.686	1.686	6.431	954	957	4.036	388	2.658	390	1.683	031
4.684	1.119	1.197	4.582	545	600	2.341	330	2.323	355	1.481	032
3.123	1.156	1.221	4.330	807	852	3.213	354	2.373	389	1.440	033
331	123	124	512	68	71	301	25	166	29	119	034
3.466	1.089	1.157	4.083	566	628	2.351	288	2.004	322	1.178	035
6.083	2.575	2.645	9.275	1.174	1.245	4.645	489	3.353	517	1.951	036
4.326	1.185	1.287	4.641	601	662	2.361	314	2.175	356	1.251	037
6.652	1.991	2.054	7.382	801	829	3.169	359	2.404	380	1.467	038
1.268	636	692	2.343	274	304	1.045	165	1.120	189	655	039
1.894	622	693	2.441	330	383	1.456	182	1.249	225	827	040
4.532	1.666	1.744	6.492	1.068	1.124	4.507	435	2.908	467	1.901	041
1.626	672	712	2.473	462	513	1.826	199	1.303	222	737	042
5.787	2.168	2.259	8.527	900	962	3.763	303	2.054	332	1.292	043
1.681	500	536	1.928	292	320	1.171	93	627	109	377	044
10.546	4.323	4.453	16.229	2.053	2.163	7.951	973	6.668	1.039	3.811	045
5.025	1.789	1.864	6.635	926	990	3.669	290	1.902	312	1.167	046
2.789	942	1.074	3.411	436	502	1.673	206	1.491	251	799	047
2.225	1.149	1.203	4.105	551	590	2.193	318	2.209	345	1.307	048
328.785	126.373	133.600	475.917	73.458	79.234	295.263	34.204	228.409	37.478	140.724	

TAV. 19 - Abitazioni occupate

Codice dei Comuni	COMUNI	TOTALE ABITAZIONI		ABITAZIONI						
		Numero	Stanze	ACQUA POTABILE					Nell'abitazione	
				Di acquedotto			Di pozzo o cisterna	TOTALE	1	2 o più
				Nell'abi- tazione	Fuori dell'abi- tazione	TOTALE				
001	ACQUAVIVA DELLE FONTI	5.347	21.584	5.011	25	5.036	223	5.259	4.404	773
002	ADELFA	3.274	12.520	3.126	20	3.146	50	3.196	2.713	401
003	ALBEROBELLO	3.119	12.483	2.426	19	2.445	622	3.067	2.603	261
004	ALTAMURA	13.083	48.460	12.173	125	12.298	389	12.687	10.320	2.018
005	ANDRIA	22.754	81.330	18.575	195	18.770	2.736	21.506	18.869	2.638
006	BARI	102.790	419.463	101.062	828	101.890	355	102.245	76.719	22.946
007	BARLETTA	22.193	76.959	21.610	161	21.771	146	21.917	18.953	2.848
008	BINETTO	323	1.122	294	1	295	7	302	276	33
009	BISCEGLIE	12.036	42.042	11.215	94	11.309	347	11.656	10.705	905
010	BITETTO	2.382	9.319	2.317	6	2.323	19	2.342	2.109	218
011	BITONTO	13.274	48.845	12.601	82	12.683	238	12.921	11.189	1.683
012	BITRITTO	1.737	6.429	1.649	7	1.656	26	1.682	1.288	374
013	CANOSA DI PUGLIA	8.178	25.669	7.814	26	7.840	67	7.907	6.962	1.156
014	CAPURSO	2.872	11.231	2.749	20	2.769	48	2.817	2.397	341
015	CASAMASSIMA	3.517	12.768	3.110	23	3.133	191	3.324	2.653	578
016	CASSANO DELLE MURGE	2.417	9.718	2.303	13	2.316	63	2.379	1.943	409
017	CASTELLANA GROTTE	4.929	19.144	3.845	30	3.875	999	4.874	4.245	544
018	CELLAMARE	479	1.684	445	3	448	5	453	313	87
019	CONVERSANO	6.068	22.597	5.210	18	5.228	741	5.969	4.871	943
020	CORATO	12.175	41.745	11.792	20	11.812	173	11.985	10.672	1.402
021	GIOIA DEL COLLE	8.285	28.459	7.161	27	7.188	913	8.101	7.146	834
022	GIOVINAZZO	5.415	20.174	5.333	19	5.352	27	5.379	4.909	450
023	GRAVINA IN PUGLIA	9.028	32.950	8.340	68	8.408	471	8.879	7.940	913
024	GRUMO APPULA	3.397	11.110	3.303	8	3.311	14	3.325	3.011	333
025	LOCOROTONDO	3.851	15.883	2.035	57	2.092	1.698	3.790	2.947	251
026	MINERVINO MURGE	3.812	10.878	3.642	9	3.651	12	3.663	3.445	288
027	MODUGNO	9.137	36.265	8.962	42	9.004	60	9.064	7.235	1.782
028	MOLA DI BARI	7.510	30.399	7.323	21	7.344	101	7.445	5.827	1.557
029	MOLFETTA	19.135	67.016	18.496	152	18.648	177	18.825	17.789	1.009
030	MONOPOLI	11.773	49.742	9.296	98	9.394	2.212	11.606	9.949	1.158
031	NOCI	5.181	19.263	4.329	26	4.355	785	5.140	4.352	563
032	NOICATTARO	4.339	15.284	4.225	26	4.251	48	4.299	3.545	650
033	PALO DEL COLLE	4.203	15.493	4.131	14	4.145	9	4.154	3.452	674
034	POGGIORSINI	366	1.381	357	1	358	3	361	250	107
035	POLIGNANO A MARE	4.133	14.243	3.742	16	3.758	306	4.064	3.517	452
036	PUTIGNANO	7.481	27.585	6.786	38	6.824	632	7.456	6.079	1.103
037	RUTIGLIANO	4.130	15.091	3.940	28	3.968	111	4.079	3.485	462
038	RUVU DI PUGLIA	7.045	23.846	6.790	38	6.828	61	6.889	6.071	880
039	SAMMICHELE DI BARI	2.140	7.365	2.014	11	2.025	62	2.087	1.687	349
040	SANNICANDRO DI BARI	2.211	7.964	2.071	17	2.088	30	2.118	1.694	375
041	SANTERAMO IN COLLE	6.349	21.912	5.596	26	5.622	568	6.190	5.499	710
042	SPINAZZOLA	2.487	8.892	2.427	7	2.434	20	2.454	2.013	463
043	TERLIZZI	6.933	23.327	6.664	20	6.684	79	6.763	6.292	484
044	TORITTO	2.111	6.792	2.077	5	2.082	2	2.084	1.716	376
045	TRANI	12.414	46.885	12.040	53	12.093	212	12.305	10.538	1.756
046	TRIGGIANO	5.868	20.510	5.612	32	5.644	129	5.773	5.054	658
047	TURI	3.231	11.453	2.863	3	2.866	348	3.214	2.829	241
048	VALENZANO	3.293	12.682	3.144	20	3.164	55	3.219	2.721	454
	TOTALE PROVINCIA	408.205	1.527.956	382.026	2.598	384.624	16.590	401.214	335.196	59.890

per servizio installato

FORNITE DI						BAGNO	ELETTRICITÀ	RISCALDAMENTO		ABITAZIONI SFORNITE DI ACQUA POTABILE E GABINETTO	Codice dei Comuni
GABINETTO								Impianto fisso	Con apparecchi singoli		
Fuori dell'abitazione		TOTALE		Numero	di cui con scarico						
TOTALE	di cui con scarico	TOTALE	di cui con scarico								
5.177	4.746	32	25	5.209	4.771	4.248	5.298	2.701	2.080	25	001
3.114	2.914	35	27	3.149	2.941	2.507	3.266	1.654	1.229	31	002
2.864	2.676	67	39	2.931	2.715	2.238	3.099	1.631	1.129	16	003
12.338	11.031	38	13	12.376	11.044	9.241	13.038	7.650	4.330	131	004
21.507	19.252	211	141	21.718	19.393	15.233	22.601	10.182	8.294	344	005
99.665	91.827	1.558	931	101.223	92.758	89.307	102.457	65.566	21.399	174	006
21.801	20.058	88	45	21.889	20.103	15.649	22.117	9.434	9.387	58	007
309	275	3	3	312	278	231	322	113	166	6	008
11.610	10.402	71	21	11.681	10.423	8.906	11.996	4.008	5.663	212	009
2.327	2.159	8	6	2.335	2.165	1.938	2.373	1.049	1.042	18	010
12.872	11.559	65	20	12.937	11.579	9.977	13.237	6.447	4.229	85	011
1.662	1.579	5	3	1.667	1.582	1.332	1.730	851	699	29	012
8.118	7.262	5	5	8.123	7.267	5.907	8.102	3.702	3.697	10	013
2.738	2.479	35	26	2.773	2.505	2.359	2.852	1.471	1.124	29	014
3.231	3.052	15	7	3.246	3.059	2.577	3.475	1.477	1.631	115	015
2.352	2.191	14	10	2.366	2.201	1.964	2.391	1.223	935	6	016
4.789	4.062	23	10	4.812	4.072	3.488	4.908	2.781	1.496	4	017
400	361	1	—	401	361	291	471	154	197	13	018
5.814	5.175	22	6	5.836	5.181	4.323	6.035	2.887	1.813	12	019
12.074	11.455	11	7	12.085	11.462	8.456	12.147	5.337	5.436	41	020
7.980	7.069	15	6	7.995	7.075	5.228	8.215	3.672	3.775	47	021
5.359	5.041	4	2	5.363	5.043	4.375	5.406	2.831	1.796	9	022
8.853	8.227	28	13	8.881	8.240	7.038	8.999	4.704	3.772	29	023
3.344	3.007	7	4	3.351	3.011	2.169	3.375	1.036	1.603	13	024
3.198	2.849	153	75	3.351	2.924	2.491	3.831	1.166	2.298	10	025
3.733	3.397	6	6	3.739	3.403	2.111	3.777	745	2.768	28	026
9.017	8.286	19	15	9.036	8.301	8.160	9.113	6.510	1.747	21	027
7.384	7.063	17	14	7.401	7.077	5.504	7.495	3.228	3.004	15	028
18.798	16.874	44	25	18.842	16.899	12.832	19.077	6.017	8.615	82	029
11.107	9.758	298	91	11.405	9.849	9.082	11.645	4.986	4.693	14	030
4.915	4.576	39	10	4.954	4.586	3.389	5.085	1.927	2.756	5	031
4.195	3.856	35	29	4.230	3.885	2.887	4.295	2.003	2.131	6	032
4.126	3.895	7	6	4.133	3.901	2.920	4.151	1.921	1.824	18	033
357	348	—	—	357	348	237	360	184	175	2	034
3.969	3.677	13	9	3.982	3.686	2.892	4.086	1.761	1.572	22	035
7.182	6.694	31	22	7.213	6.716	5.729	7.398	4.789	2.005	7	036
3.947	3.681	24	14	3.971	3.695	2.914	4.090	1.840	1.544	17	037
6.951	6.390	13	10	6.964	6.400	4.377	6.973	2.936	2.846	25	038
2.036	1.859	5	3	2.041	1.862	1.416	2.126	918	1.009	19	039
2.069	1.951	4	3	2.073	1.954	1.597	2.184	863	923	46	040
6.209	5.587	23	12	6.232	5.599	4.637	6.286	3.548	1.948	11	041
2.476	2.34	—	—	2.476	2.341	1.749	2.474	1.058	1.234	4	042
6.776	6.251	20	12	6.796	6.263	4.548	6.894	2.707	2.175	51	043
2.092	2.002	4	3	2.096	2.005	1.437	2.101	763	1.234	6	044
12.294	11.824	40	17	12.334	11.841	10.191	12.382	7.743	2.893	36	045
5.712	5.360	24	18	5.736	5.378	4.484	5.853	3.338	1.619	18	046
3.070	2.873	7	6	3.077	2.879	2.115	3.222	1.188	1.572	7	047
3.175	2.918	40	36	3.215	2.954	2.728	3.277	2.069	797	14	048
395.086	362.169	3.227	1.806	398.313	363.975	309.409	406.085	206.769	140.304	1.941	

TAV. 20 - Abitazioni occupate per figura giuridica

Codice dei Comuni	COMUNI	ABITAZIONI OCCUPATE									
		PERSONA FISICA		IMPRESE		COOPERATIVE EDILIZIE A PROPRIETÀ INDIVIDUALE E INDIVISA		STATO, REGIONI, PROVINCE COMUNI, IACP		ENTI PREVIDENZIALI	
		Abitazioni	Stanze	Abitazioni	Stanze	Abitazioni	Stanze	Abitazioni	Stanze	Abitazioni	Stanze
001	ACQUAVIVA DELLE FONTI	5.090	20.452	13	60	27	133	182	780	11	62
002	ADELFA	3.232	12.346	—	—	1	5	30	130	—	—
003	ALBEROBELLO	3.043	12.153	16	78	—	—	45	191	—	—
004	ALTAMURA	12.223	45.156	188	688	45	176	391	1.619	21	65
005	ANDRIA	20.914	73.997	66	310	213	900	1.404	5.552	70	271
006	BARI	84.401	338.440	1.643	7.273	5.368	26.147	9.968	42.025	379	1.657
007	BARLETTA	19.829	66.874	164	705	684	3.168	1.442	5.954	5	23
008	BINETTO	309	1.068	1	6	—	—	12	44	—	—
009	BISCEGLIE	10.853	37.182	32	115	469	2.222	619	2.323	4	19
010	BITETTO	2.326	9.097	8	31	6	22	40	163	1	4
011	BITONTO	12.714	46.658	48	183	75	318	387	1.474	18	101
012	BITRITTO	1.718	6.353	1	5	4	15	14	56	—	—
013	CANOSA DI PUGLIA	7.467	23.167	57	228	23	137	525	1.782	9	35
014	CAPURSO	2.815	11.012	6	25	12	54	27	84	—	—
015	CASAMASSIMA	3.388	12.282	9	36	11	42	72	271	—	—
016	CASSANO DELLE MURGE	2.323	9.305	6	24	36	183	51	203	—	—
017	CASTELLANA GROTTE	4.754	18.418	8	27	8	31	91	403	24	98
018	CELLAMARE	478	1.681	1	3	—	—	—	—	—	—
019	CONVERSANO	5.811	21.520	11	43	31	150	200	827	2	8
020	CORATO	11.307	38.331	14	60	206	931	509	1.939	116	390
021	GIOIA DEL COLLE	7.892	26.972	18	68	38	177	233	954	5	16
022	GIOVINAZZO	5.193	19.326	11	48	9	35	195	741	1	4
023	GRAVINA IN PUGLIA	8.505	30.963	8	34	14	45	464	1.769	11	36
024	GRUMO APPULA	3.244	10.585	10	38	5	17	127	429	2	8
025	LOCOROTONDO	3.782	15.589	4	17	8	35	54	225	—	—
026	MINERVINO MURGE	3.538	9.721	3	9	6	24	239	1.041	8	33
027	MODUGNO	8.905	35.298	75	322	9	37	76	342	1	4
028	MOLA DI BARI	7.129	28.593	10	50	140	732	221	981	2	9
029	MOLFETTA	18.147	63.030	15	64	356	1.508	480	1.863	23	111
030	MONOPOLI	10.970	46.206	123	550	163	835	333	1.429	10	45
031	NOCI	4.969	18.350	50	265	42	196	88	349	1	2
032	NOICATTARO	4.224	14.846	18	70	12	48	57	233	17	55
033	PALO DEL COLLE	3.857	14.026	6	28	147	699	175	665	5	20
034	POGGIORSINI	309	1.165	4	16	13	67	37	124	—	—
035	POLIGNANO A MARE	3.857	13.227	16	54	34	98	170	656	8	35
036	PUTIGNANO	7.083	25.893	42	179	96	462	225	939	1	2
037	RUTIGLIANO	3.992	14.511	21	102	25	114	85	333	1	4
038	RUVO DI PUGLIA	6.718	22.489	35	173	14	67	247	995	2	6
039	SAMMICHELE DI BARI	2.053	7.019	9	29	11	44	59	238	1	4
040	SANNICANDRO DI BARI	2.129	7.632	6	26	1	4	74	298	1	4
041	SANTERAMO IN COLLE	6.186	21.179	15	53	49	259	95	407	—	—
042	SPINAZZOLA	2.271	8.001	10	45	18	90	160	643	22	88
043	TERLIZZI	6.652	22.177	20	75	2	8	241	1.005	3	14
044	TORITTO	2.062	6.613	3	12	1	1	44	161	—	—
045	TRANI	11.827	44.467	38	184	125	615	394	1.481	—	—
046	TRIGGIANO	5.670	19.637	14	61	120	590	56	197	2	7
047	TURI	3.174	11.223	3	12	6	30	42	165	—	—
048	VALENZANO	3.231	12.443	4	16	1	4	49	187	1	4
	TOTALE PROVINCIA	372.564	1.376.673	2.883	12.500	8.684	41.475	20.729	84.670	788	3.244



del proprietario e titolo di godimento

		DI CUI IN AFFITTO O AD ALTRO TITOLO														Codice dei Comuni
ALTRO PROPRIETARIO		PERSONA FISICA		IMPRESE		COOPERATIVE EDILIZIE A PROPRIETÀ INDIVIDUALE E INDIVISA		STATO, REGIONI, PROVINCIE COMUNI, IACP		ENTI PREVIDENZIALI		ALTRO PROPRIETARIO				
Abitazioni	Stanze	Abitazioni	Stanze	Abitazioni	Stanze	Abitazioni	Stanze	Abitazioni	Stanze	Abitazioni	Stanze	Abitazioni	Stanze			
24	97	1.613	5.834	10	46	2	12	112	476	2	11	9	28	001		
11	39	1.029	3.436	—	—	1	5	17	66	—	—	9	32	002		
15	61	929	3.438	15	70	—	—	41	174	—	—	13	51	003		
215	756	4.211	13.546	177	637	10	32	260	1.048	11	34	189	666	004		
87	300	8.165	25.373	50	222	29	133	1.169	4.557	57	213	79	270	005		
1.031	3.921	40.056	142.881	1.278	5.506	782	3.548	7.498	31.245	166	715	894	3.341	006		
69	235	8.912	27.523	104	428	77	317	1.141	4.597	4	19	60	202	007		
1	4	92	279	—	—	—	—	9	32	—	—	1	4	008		
59	181	4.552	14.058	26	94	25	96	486	1.783	2	8	58	177	009		
1	2	763	2.684	5	19	1	5	12	46	—	—	1	2	010		
32	111	5.603	18.739	36	133	24	90	254	952	5	26	27	86	011		
—	—	666	2.272	—	—	3	10	14	56	—	—	—	—	012		
97	320	2.076	5.977	36	144	7	26	396	1.309	4	12	78	264	013		
12	56	1.263	4.546	2	7	3	11	13	39	—	—	4	16	014		
37	137	735	2.373	7	25	2	5	55	208	—	—	30	114	015		
1	3	555	1.995	6	24	2	10	28	102	—	—	1	3	016		
44	167	1.564	5.390	6	18	2	5	69	312	16	65	42	159	017		
—	—	90	289	1	3	—	—	—	—	—	—	—	—	018		
13	49	1.897	6.440	7	27	12	54	148	600	1	4	12	44	019		
23	94	4.056	12.514	9	38	30	139	409	1.531	62	205	22	89	020		
99	272	2.838	8.959	16	61	4	14	166	674	4	14	93	250	021		
6	20	2.297	8.001	7	32	4	13	128	459	1	4	5	15	022		
26	103	3.125	9.996	6	26	7	22	340	1.247	9	30	21	76	023		
9	33	1.116	3.190	8	30	—	—	90	306	2	8	9	33	024		
3	17	880	3.111	3	13	1	4	15	64	—	—	2	13	025		
18	50	994	2.577	3	9	1	2	94	363	7	29	16	43	026		
71	262	4.147	15.586	61	260	3	12	72	323	1	4	66	245	027		
8	34	2.987	10.813	8	37	10	49	170	747	1	4	8	34	028		
114	440	7.792	24.475	9	38	75	308	376	1.406	16	75	96	364	029		
174	677	4.498	16.647	86	366	98	498	168	692	6	26	145	557	030		
31	101	1.447	4.896	19	88	12	55	38	148	—	—	24	70	031		
11	32	1.314	4.057	14	58	6	20	44	180	9	26	7	18	032		
13	55	1.218	3.879	5	21	12	48	76	304	1	4	8	35	033		
3	9	59	192	3	10	1	4	29	91	—	—	2	7	034		
48	173	1.261	3.724	9	33	—	—	68	244	6	27	46	154	035		
34	110	2.059	6.921	13	48	5	22	134	543	—	—	23	78	036		
6	27	1.436	4.639	12	50	5	22	70	269	—	—	5	22	037		
29	116	1.398	4.306	19	73	10	41	145	544	—	—	24	92	038		
7	31	570	1.677	5	17	4	16	43	173	—	—	6	28	039		
—	—	448	1.409	3	12	—	—	41	180	1	4	—	—	040		
4	14	1.612	5.092	4	16	10	51	64	267	—	—	3	10	041		
6	25	734	2.389	8	37	2	10	92	358	17	65	3	13	042		
15	48	2.716	8.371	11	45	1	4	164	671	2	9	14	46	043		
1	5	787	2.269	2	8	1	1	42	153	—	—	1	5	044		
30	138	6.581	22.541	28	122	26	111	259	942	—	—	26	96	045		
6	18	2.714	8.695	7	32	15	68	49	173	1	3	5	16	046		
6	23	868	2.810	2	7	1	6	20	70	—	—	6	23	047		
7	28	1.358	4.723	3	10	—	—	47	180	1	4	6	24	048		
2.557	9.394	148.081	495.532	2.149	9.000	1.326	5.899	15.175	60.904	415	1.648	2.199	7.915			

Tav. 21 - Abitazioni non occupate per motivo della non occupazione


Codice dei Comuni	COMUNI	DISPONIBILI PER LA VENDITA O L'AFFITTO		UTILIZZABILI PER VACANZA		UTILIZZABILI PER LAVORO		ALTRI MOTIVI		TOTALE		di cui costruite dopo il 1971	
		Abitazioni	Stanze	Abitazioni	Stanze	Abitazioni	Stanze	Abitazioni	Stanze	Abitazioni	Stanze	Abitazioni	Stanze
001	ACQUAVIVA DELLE FONTI	339	1.381	142	464	111	395	172	581	764	2.821	333	1.421
002	ADELFA	246	804	72	238	14	39	173	521	505	1.602	167	723
003	ALBEROBELLO	93	307	265	959	124	359	249	803	731	2.428	114	499
004	ALTAMURA	956	2.780	359	1.082	759	2.659	799	2.469	2.873	8.990	599	2.372
005	ANDRIA	1.026	3.544	1.703	5.929	328	916	1.257	4.028	4.314	14.417	1.728	6.579
006	BARI	3.639	13.000	4.280	15.822	684	2.114	5.198	17.725	13.801	48.661	3.740	15.555
007	BARLETTA	1.772	6.099	658	1.849	110	327	788	2.905	3.328	11.180	1.786	7.036
008	BINETTO	36	113	16	54	1	2	13	65	66	234	25	104
009	BISCEGLIE	617	2.135	2.122	6.243	276	443	710	1.984	3.725	10.805	1.563	5.100
010	BITETTO	102	339	40	149	18	36	134	435	294	959	80	332
011	BITONTO	1.130	3.335	573	1.600	361	660	1.140	2.370	3.204	7.965	735	2.482
012	BITRITTO	62	253	13	46	—	—	179	553	254	852	98	454
013	CANOSA DI PUGLIA	550	1.565	688	1.587	242	662	988	2.523	2.468	6.337	690	2.695
014	CAPURSO	264	906	53	193	20	57	205	722	542	1.878	175	744
015	CASAMASSIMA	145	521	120	425	45	121	441	1.315	751	2.382	248	1.037
016	CASSANO DELLE MURGE	426	1.220	808	2.556	90	201	284	724	1.608	4.701	896	2.683
017	CASTELLANA GROTTE	286	836	718	2.626	194	389	516	1.214	1.714	5.065	573	2.136
018	CELLAMARE	28	93	1	2	8	15	67	167	104	277	13	58
019	CONVERSANO	143	387	691	2.304	106	253	387	956	1.327	3.900	351	1.331
020	CORATO	703	2.589	1.283	4.554	322	880	561	1.592	2.869	9.615	1.226	4.722
021	GIOIA DEL COLLE	383	1.097	481	1.415	225	600	627	1.642	1.716	4.754	356	1.236
022	GIOVINAZZO	170	582	754	3.160	17	43	229	709	1.170	4.494	409	1.892
023	GRAVINA IN PUGLIA	411	1.258	334	1.018	249	872	677	1.852	1.671	5.000	394	1.412
024	GRUMO APPULA	166	530	105	267	56	132	183	445	510	1.374	96	403
025	LOCOROTONDO	103	354	899	3.614	108	320	413	1.421	1.523	5.709	389	1.635
026	MINERVINO MURGE	120	321	588	1.267	273	886	228	495	1.209	2.969	94	368
027	MODUGNO	511	1.885	98	329	42	107	385	1.251	1.036	3.572	435	1.813
028	MOLA DI BARI	108	363	1.076	4.414	285	626	361	1.192	1.830	6.595	493	2.118
029	MOLFETTA	346	912	246	673	18	40	372	992	982	2.617	162	522
030	MONOPOLI	309	1.159	1.842	7.047	264	908	728	2.632	3.143	11.746	752	3.069
031	NOCI	145	448	461	1.515	68	202	402	1.185	1.076	3.350	330	1.226
032	NOICATTARO	340	1.299	111	583	21	81	229	819	701	2.782	369	1.563
033	PALO DEL COLLE	237	740	122	447	8	14	305	818	672	2.019	140	591
034	POGGIORSINI	—	—	29	97	125	466	36	106	190	669	12	51
035	POLIGNANO A MARE	375	1.159	970	3.190	246	576	284	866	1.875	5.791	941	3.073
036	PUTIGNANO	460	1.134	1.765	4.686	295	633	1.114	2.615	3.634	9.068	475	1.251
037	RUTIGLIANO	101	351	79	262	21	69	229	759	430	1.441	90	404
038	RUVU DI PUGLIA	318	1.060	464	1.406	105	427	472	1.333	1.359	4.226	401	1.582
039	SAMMICHELE DI BARI	114	311	117	334	99	199	404	851	734	1.695	100	342
040	SANNICANDRO DI BARI	90	293	56	179	15	39	164	484	325	995	65	303
041	SANTERAMO IN COLLE	323	998	479	1.609	95	322	551	1.605	1.448	4.534	467	1.916
042	SPINAZZOLA	111	432	241	552	176	656	102	292	630	1.932	109	460
043	TERLIZZI	267	875	1.089	3.037	160	319	415	1.076	1.931	5.307	712	2.265
044	TORITTO	75	236	730	2.172	30	77	160	386	995	2.871	395	1.308
045	TRANI	887	3.357	1.609	5.967	83	267	455	1.473	3.034	11.064	1.322	5.247
046	TRIGGIANO	666	2.542	99	360	60	136	488	1.398	1.313	4.436	585	2.610
047	TURI	257	848	121	366	22	78	297	928	697	2.220	259	1.038
048	VALENZANO	147	572	70	245	8	26	255	857	480	1.700	213	977
	TOTALE PROVINCIA	20.103	67.323	29.640	98.893	6.987	19.649	24.826	74.134	81.556	259.999	25.705	98.738


TAV. 22 - Abitazioni non occupate per servizio installato

Codice dei Comuni	COMUNI	TOTALE ABITAZIONI	ABITAZIONI CHE DISPONGONO DI					ABITAZIONI CHE NON DISPONGONO DI				
			Acqua potabile	Gabinetto	Bagno	Elettricità	Riscaldamento	Acqua potabile	Gabinetto	Bagno	Elettricità	Riscaldamento
001	ACQUAVIVA DELLE FONTI	764	706	688	453	627	560	44	74	301	128	176
002	ADELFA	505	446	426	283	470	326	53	74	205	32	174
003	ALBEROBELLO	731	625	533	315	660	337	76	169	309	45	344
004	ALTAMURA	2.873	2.500	2.401	1.169	2.452	1.681	200	346	1.481	276	964
005	ANDRIA	4.314	3.645	3.546	1.710	3.192	1.297	515	640	2.306	961	2.376
006	BARI	13.801	12.865	12.687	10.262	12.973	7.754	267	470	2.734	199	4.273
007	BARLETTA	3.328	3.126	3.223	2.294	3.126	2.272	135	44	872	157	817
008	BINETTO	66	51	54	34	51	32	14	11	29	15	33
009	BISCEGLIE	3.725	3.393	3.234	2.022	3.301	1.178	300	481	1.616	412	2.191
010	BITETTO	294	212	206	117	236	123	44	49	132	19	124
011	BITONTO	3.204	2.536	2.692	995	2.877	884	558	412	2.070	238	2.029
012	BITRITTO	254	208	204	145	232	161	45	49	107	21	89
013	CANOSA DI PUGLIA	2.468	2.190	2.419	1.388	2.395	1.104	270	47	1.052	66	1.167
014	CAPURSO	542	371	347	268	349	214	27	52	127	46	105
015	CASAMASSIMA	751	529	549	408	656	363	219	200	331	93	266
016	CASSANO DELLE MURGE	1.608	1.469	1.437	1.168	1.566	847	100	131	395	25	699
017	CASTELLANA GROTTE	1.714	1.620	1.554	747	1.623	649	81	148	893	84	825
018	CELLAMARE	104	17	23	11	28	14	24	17	28	13	24
019	CONVERSANO	1.327	661	604	382	656	171	28	85	266	65	334
020	CORATO	2.869	2.654	2.704	1.492	2.318	991	117	136	1.337	515	1.743
021	GIOIA DEL COLLE	1.716	1.279	1.201	541	1.291	730	131	203	777	135	604
022	GIOVINAZZO	1.170	1.112	1.132	835	1.130	616	35	21	307	22	475
023	GRAVINA IN PUGLIA	1.671	1.449	1.304	736	1.495	934	119	271	753	70	465
024	GRUMO APPULA	510	387	460	166	413	171	91	17	305	65	282
025	LOCOROTONDO	1.523	1.405	1.176	730	1.426	939	106	338	758	89	559
026	MINERVINO MURGE	1.209	909	946	375	1.067	376	294	259	822	139	785
027	MODUGNO	1.036	921	909	652	903	573	62	71	315	64	364
028	MOLA DI BARI	1.830	1.626	1.597	1.079	1.691	533	170	222	728	123	1.235
029	MOLFETTA	982	546	499	202	578	157	52	112	364	27	384
030	MONOPOLI	3.143	2.763	2.551	1.874	2.749	1.361	99	255	854	127	1.317
031	NOCI	1.076	1.011	895	517	976	458	24	123	473	59	234
032	NOICATTARO	701	633	659	449	684	527	61	36	240	13	142
033	PALO DEL COLLE	672	456	448	226	479	286	36	44	237	14	133
034	POGGIORSINI	190	154	163	37	170	67	35	27	153	18	121
035	POLIGNANO A MARE	1.875	1.701	1.614	1.139	1.717	841	56	149	594	48	851
036	PUTIGNANO	3.634	1.237	647	412	1.235	386	9	144	291	28	721
037	RUTIGLIANO	430	407	375	216	407	222	19	54	208	22	186
038	RUVO DI PUGLIA	1.359	1.242	1.288	622	1.246	686	79	37	697	75	589
039	SAMMICHELE DI BARI	734	354	323	135	428	166	86	123	296	16	252
040	SANNICANDRO DI BARI	325	242	263	165	303	156	81	61	158	20	159
041	SANTERAMO IN COLLE	1.448	1.400	1.431	897	1.378	828	38	13	519	58	460
042	SPINAZZOLA	630	590	502	260	492	378	30	125	354	135	244
043	TERLIZZI	1.931	1.685	1.530	764	1.422	571	211	376	1.134	482	1.282
044	TORITTO	995	953	966	621	962	455	42	29	362	32	538
045	TRANI	3.034	2.908	2.985	2.208	2.818	1.588	109	41	817	203	1.357
046	TRIGGIANO	1.313	1.184	1.219	836	1.236	818	93	57	426	34	449
047	TURI	697	688	645	347	689	326	8	51	332	8	345
048	VALENZANO	480	446	436	337	457	303	29	40	127	19	164
	TOTALE PROVINCIA	81.556	69.512	67.695	43.041	69.630	36.410	5.322	6.934	29.992	5.555	33.450

Tav. 23 - Abitazioni non occupate per figura giuridica del proprietario

Codice dei Comuni	COMUNI	PERSONA FISICA		IMPRESE		COOPERATIVE EDILIZIE A PROPRIETÀ INDIVIDUALE E INDIVISA		STATO, REGIONI PROVINCE, COMUNI, IACP		ENTI PREVIDENZIALI		ALTRO PROPRIETARIO	
		Abitazioni	Stanze	Abitazioni	Stanze	Abitazioni	Stanze	Abitazioni	Stanze	Abitazioni	Stanze	Abitazioni	Stanze
001	ACQUAVIVA DELLE FONTI	625	2.161	131	633	—	—	4	14	—	—	4	13
002	ADELFA	488	1.533	5	17	—	—	9	36	—	—	3	16
003	ALBEROBELLO	723	2.388	5	25	—	—	—	—	—	—	3	15
004	ALTAMURA	2.611	7.940	8	34	8	39	163	750	1	1	82	226
005	ANDRIA	3.941	12.854	39	151	157	728	142	563	21	85	14	36
006	BARI	12.003	41.091	402	1.734	608	2.801	575	2.344	30	152	183	539
007	BARLETTA	2.202	6.483	549	2.283	383	1.706	176	645	1	4	17	59
008	BINETTO	63	201	1	25	—	—	2	8	—	—	—	—
009	BISCEGLIÉ	3.337	9.268	184	717	50	255	143	538	—	—	11	27
010	BITETTO	268	862	—	—	1	2	24	89	—	—	1	6
011	BITONTO	3.031	7.368	11	35	34	154	107	356	2	9	19	43
012	BITRITTO	250	839	1	1	3	12	—	—	—	—	—	—
013	CANOSA DI PUGLIA	2.094	4.976	72	303	29	134	258	876	—	—	15	48
014	CAPURSO	526	1.815	2	8	—	—	14	55	—	—	—	—
015	CASAMASSIMA	686	2.099	16	79	3	14	42	180	—	—	4	10
016	CASSANO DELLE MURGE	1.333	4.012	14	58	249	590	11	39	—	—	1	2
017	CASTELLANA GROTTI	1.698	5.002	5	19	4	20	3	12	—	—	4	12
018	CELLAMARE	103	274	—	—	—	—	—	—	—	—	1	3
019	CONVERSANO	1.305	3.826	6	19	—	—	12	34	1	5	3	16
020	CORATO	2.678	8.711	33	167	12	55	136	651	10	31	—	—
021	GIOIA DEL COLLE	1.615	4.371	1	2	7	34	88	336	—	—	5	11
022	GIOVINAZZO	1.161	4.466	—	—	1	4	6	17	1	3	1	4
023	GRAVINA IN PUGLIA	1.546	4.572	13	63	—	—	107	346	1	3	4	16
024	GRUMO APPULA	463	1.199	23	95	1	1	13	47	—	—	10	32
025	LOCOROTONDO	1.512	5.670	—	—	7	26	2	9	—	—	2	4
026	MINERVINO MURGE	1.121	2.623	3	14	—	—	16	69	60	242	9	21
027	MODUGNO	872	2.859	115	481	—	—	43	207	—	—	6	25
028	MOLA DI BARI	1.806	6.484	3	15	17	83	2	6	—	—	2	7
029	MOLFETTA	930	2.470	—	—	12	46	37	91	—	—	3	10
030	MONOPOLI	2.895	10.637	48	202	43	229	145	622	—	—	12	56
031	NOCI	1.071	3.336	3	9	—	—	—	—	—	—	2	5
032	NOICATTARO	546	2.048	54	356	43	171	56	202	2	5	—	—
033	PALO DEL COLLE	604	1.800	9	31	25	88	33	95	1	5	—	—
034	POGGIORSINI	173	608	—	—	2	7	14	50	—	—	1	4
035	POLIGNANO A MARE	1.736	5.347	111	315	1	5	25	117	—	—	2	7
036	PUTIGNANO	3.478	8.709	11	27	6	17	123	286	—	—	16	29
037	RUTIGLIANO	419	1.388	7	39	—	—	3	11	—	—	1	3
038	RUVI DI PUGLIA	1.271	3.866	70	302	—	—	9	29	—	—	9	29
039	SAMMICHELE DI BARI	711	1.626	1	4	17	52	5	13	—	—	—	—
040	SANNICANDRO DI BARI	318	969	—	—	—	—	6	24	—	—	1	2
041	SANTERAMO IN COLLE	1.372	4.244	3	10	2	10	69	266	—	—	2	4
042	SPINAZZOLA	574	1.707	8	34	1	5	45	178	—	—	2	8
043	TERLIZZI	1.879	5.090	35	139	—	—	9	38	—	—	8	40
044	TORITTO	991	2.861	—	—	—	—	4	10	—	—	—	—
045	TRANI	2.755	9.891	126	534	52	246	97	382	—	—	4	11
046	TRIGGIANO	1.032	3.164	46	204	150	683	83	376	—	—	2	9
047	TURI	654	2.048	23	93	—	—	18	71	—	—	2	8
048	VALENZANO	463	1.629	9	34	—	—	2	7	—	—	6	30
	TOTALE PROVINCIA	73.933	229.385	2.206	9.311	1.928	8.217	2.881	11.095	131	545	477	1.446





parte seconda
dati provinciali

TAV. 1 — Popolazione residente per singolo anno di età, sesso e stato civile

ETÀ (anni)	MASCHI						FEMMINE					
	CELIBI	CONIUGATI	VEDOVI	SEPARATI LEGALMENTE	DIVORZIATI	TOTALE	NUBILI	CONIUGATE	VEDOVE	SEPARATE LEGALMENTE	DIVORZIATE	TOTALE
0	11.062	—	—	—	—	11.062	10.455	—	—	—	—	10.455
1	11.307	—	—	—	—	11.307	10.718	—	—	—	—	10.718
2	11.965	—	—	—	—	11.965	11.301	—	—	—	—	11.301
3	12.675	—	—	—	—	12.675	11.720	—	—	—	—	11.720
4	12.819	—	—	—	—	12.819	12.164	—	—	—	—	12.164
meno di 5	59.828	—	—	—	—	59.828	56.358	—	—	—	—	56.358
5	13.531	—	—	—	—	13.531	12.842	—	—	—	—	12.842
6	13.935	—	—	—	—	13.935	13.160	—	—	—	—	13.160
7	14.067	—	—	—	—	14.067	13.556	—	—	—	—	13.556
8	13.854	—	—	—	—	13.854	13.249	—	—	—	—	13.249
9	14.016	—	—	—	—	14.016	13.072	—	—	—	—	13.072
5 - 9	69.403	—	—	—	—	69.403	65.879	—	—	—	—	65.879
10	14.523	—	—	—	—	14.523	13.607	—	—	—	—	13.607
11	14.270	—	—	—	—	14.270	13.378	—	—	—	—	13.378
12	14.197	—	—	—	—	14.197	13.750	—	—	—	—	13.750
13	14.290	—	—	—	—	14.290	13.680	—	—	—	—	13.680
14	14.414	—	—	—	—	14.414	14.060	—	—	—	—	14.060
10 - 14	71.694	—	—	—	—	71.694	68.475	—	—	—	—	68.475
15	14.484	—	—	—	—	14.484	14.400	—	—	—	—	14.400
16	14.440	148	1	2	—	14.591	14.160	470	5	4	—	14.639
17	14.297	165	2	8	—	14.472	13.712	684	6	6	—	14.408
18	13.179	226	7	6	—	13.418	12.259	1.403	15	8	—	13.685
19	12.746	378	11	5	6	13.146	10.845	2.342	12	9	8	13.216
15 - 19	69.146	917	21	21	6	70.111	65.376	4.899	38	27	8	70.348
20	12.152	530	9	17	—	12.708	9.348	3.389	12	20	2	12.771
21	11.125	1.015	10	9	2	12.161	7.832	4.520	21	35	2	12.410
22	9.999	1.660	1	8	1	11.669	6.454	5.531	13	36	5	12.039
23	8.530	2.500	3	15	4	11.052	5.213	6.346	11	58	7	11.635
24	7.250	3.441	1	25	5	10.722	4.031	7.039	17	67	14	11.168
20 - 24	49.056	9.146	24	74	12	58.312	32.878	26.825	74	216	30	60.023
25	6.067	4.624	2	26	6	10.725	3.332	7.899	22	81	19	11.353
26	4.788	5.517	8	36	3	10.352	2.615	8.058	26	70	11	10.780
27	3.770	6.185	7	38	6	10.006	2.239	8.273	40	76	14	10.642
28	2.825	6.751	4	41	11	9.632	1.738	8.094	31	104	10	9.977
29	2.268	7.201	2	49	9	9.529	1.533	8.348	57	87	20	10.045
25 - 29	19.718	30.278	23	190	35	50.244	11.457	40.672	176	418	74	52.797
30	1.917	7.871	9	56	7	9.860	1.484	8.400	58	96	16	10.054
31	1.554	8.448	7	90	15	10.114	1.312	8.873	56	90	24	10.355
32	1.307	8.831	4	75	14	10.231	1.344	9.102	84	98	32	10.660
33	1.177	9.489	8	80	18	10.772	1.194	9.752	84	105	34	11.169
34	925	8.955	11	87	12	9.990	1.084	9.160	101	102	35	10.482
30 - 34	6.880	43.594	39	388	66	50.967	6.418	45.287	383	491	141	52.720
35	817	9.168	15	79	17	10.096	1.009	9.121	103	112	36	10.381
36	635	8.067	7	70	18	8.797	912	7.754	113	77	32	8.888
37	565	7.404	9	48	9	8.035	856	7.198	110	87	30	8.281
38	525	7.472	6	63	15	8.081	804	7.412	117	76	37	8.446
39	494	7.636	13	73	20	8.236	831	7.537	141	83	47	8.639
35 - 39	3.036	39.747	50	333	79	43.245	4.412	39.022	584	435	182	44.635
40	472	7.624	18	61	12	8.187	792	7.453	175	81	35	8.536
41	510	8.181	15	58	19	8.783	802	7.816	170	78	35	8.901
42	453	7.713	19	63	19	8.267	739	7.624	207	75	30	8.675
43	430	7.670	25	50	14	8.189	704	7.682	243	83	39	8.751
44	401	7.420	27	44	14	7.906	746	7.350	295	68	32	8.491
40 - 44	2.266	38.608	104	276	78	41.332	3.783	37.925	1.090	385	171	43.354

segue TAV. 1 — Popolazione residente per singolo anno di età, sesso e stato civile

ETÀ (anni)	MASCHI						FEMMINE					
	CELIBI	CONIUGATI	VEDOVI	SEPARATI LEGALMENTE	DIVORZIATI	TOTALE	NUBILI	CONIUGATE	VEDOVE	SEPARATE LEGALMENTE	DIVORZIATE	TOTALE
45	397	7.072	43	57	18	7.587	735	7.228	308	55	48	8.374
46	389	7.320	29	42	16	7.796	745	7.165	335	79	46	8.370
47	383	7.439	36	61	19	7.938	770	7.184	322	72	40	8.388
48	379	7.199	45	46	16	7.685	791	7.009	391	65	45	8.301
49	391	7.078	41	43	18	7.571	813	6.949	446	59	31	8.298
45 - 49	1.939	36.108	194	249	87	38.577	3.854	35.535	1.802	330	210	41.731
50	386	7.445	65	52	18	7.966	799	7.140	511	67	44	8.561
51	431	7.274	63	50	16	7.834	809	7.199	544	44	33	8.629
52	375	6.788	86	45	21	7.315	791	6.302	577	58	39	7.767
53	352	6.664	89	41	20	7.166	792	6.378	690	61	33	7.954
54	352	6.808	116	36	14	7.326	816	6.292	790	55	45	7.998
50 - 54	1.896	34.979	419	224	89	37.607	4.007	33.311	3.112	285	194	40.909
55	383	6.660	105	43	19	7.210	789	6.041	858	54	45	7.787
56	323	6.052	117	57	18	6.567	747	5.477	896	69	45	7.234
57	294	6.027	173	33	18	6.545	777	5.588	981	49	30	7.425
58	315	5.944	143	28	15	6.445	759	5.624	1.096	46	37	7.562
59	303	5.943	184	33	21	6.484	757	5.518	1.189	50	38	7.552
55 - 59	1.618	30.626	722	194	91	33.251	3.829	28.248	5.020	268	195	37.560
60	283	5.416	166	35	23	5.923	687	4.910	1.245	42	44	6.928
61	336	6.260	240	34	12	6.882	831	5.522	1.625	42	42	8.062
62	190	3.236	122	17	17	3.582	475	2.864	913	22	16	4.290
63	187	3.131	137	22	8	3.485	475	2.621	916	24	21	4.057
64	202	3.340	182	21	10	3.755	480	2.688	1.008	31	22	4.229
60 - 64	1.198	21.383	847	129	70	23.627	2.948	18.605	5.707	161	145	27.566
65	234	3.852	249	35	8	4.378	572	3.171	1.368	26	17	5.154
66	241	4.468	342	17	15	5.083	671	3.628	1.632	28	21	5.980
67	241	4.462	386	28	14	5.131	633	3.383	1.802	31	11	5.860
68	269	4.552	389	21	17	5.248	703	3.520	1.979	25	15	6.242
69	253	4.244	488	17	10	5.012	630	3.324	1.952	17	12	5.935
65 - 69	1.238	21.578	1.854	118	64	24.852	3.209	17.026	8.733	127	76	29.171
70	220	3.906	513	29	17	4.685	637	2.959	1.987	29	14	5.626
71	188	3.561	554	17	7	4.327	593	2.557	2.088	24	7	5.269
72	182	3.259	563	10	6	4.020	595	2.276	2.031	12	12	4.926
73	166	3.029	568	13	9	3.785	479	2.069	2.118	20	15	4.701
74	155	2.642	587	18	11	3.413	512	1.689	2.112	20	8	4.341
70 - 74	911	16.397	2.785	87	50	20.230	2.816	11.550	10.336	105	56	24.863
75	125	2.382	544	11	6	3.068	469	1.454	2.039	11	8	3.981
76	131	1.998	565	13	4	2.711	396	1.342	2.105	9	6	3.858
77	96	1.700	550	11	4	2.361	415	1.071	1.799	8	3	3.296
78	78	1.380	501	12	2	1.973	370	846	1.845	8	2	3.071
79	77	1.134	451	7	2	1.671	317	692	1.679	7	2	2.697
75 - 79	507	8.594	2.611	54	18	11.784	1.967	5.405	9.467	43	21	16.903
80 - 84	215	3.682	2.201	18	4	6.120	1.247	2.037	7.295	18	4	10.601
85 - 89	77	1.034	1.022	3	2	2.138	571	506	3.676	3	3	4.759
90 - 94	25	234	416	4	—	679	190	80	1.232	—	—	1.502
95 - 99	6	31	83	—	—	120	31	11	265	—	—	307
100 E PIU'	1	2	10	—	—	13	7	1	24	—	—	32
TOTALE	360.658	336.938	13.425	2.362	751	714.134	339.712	346.945	59.014	3.312	1.510	750.493

TAV. 2 - Popolazione presente per singolo anno di età, sesso e stato civile

ETÀ (anni)	MASCHI						FEMMINE					
	CELIBI	CONIUGATI	VEDOVI	SEPARATI LEGALMENTE	DIVORZIATI	TOTALE	NUBILI	CONIUGATE	VEDOVE	SEPARATE LEGALMENTE	DIVORZIATE	TOTALE
0	11.110	—	—	—	—	11.110	10.473	—	—	—	—	10.473
1	11.315	—	—	—	—	11.315	10.706	—	—	—	—	10.706
2	11.937	—	—	—	—	11.937	11.277	—	—	—	—	11.277
3	12.648	—	—	—	—	12.648	11.679	—	—	—	—	11.679
4	12.784	—	—	—	—	12.784	12.114	—	—	—	—	12.114
meno di 5	59.794	—	—	—	—	59.794	56.249	—	—	—	—	56.249
5	13.492	—	—	—	—	13.492	12.831	—	—	—	—	12.831
6	13.922	—	—	—	—	13.922	13.133	—	—	—	—	13.133
7	14.045	—	—	—	—	14.045	13.515	—	—	—	—	13.515
8	13.821	—	—	—	—	13.821	13.254	—	—	—	—	13.254
9	13.985	—	—	—	—	13.985	13.067	—	—	—	—	13.067
5 - 9	69.265	—	—	—	—	69.265	65.800	—	—	—	—	65.800
10	14.510	—	—	—	—	14.510	13.605	—	—	—	—	13.605
11	14.266	—	—	—	—	14.266	13.363	—	—	—	—	13.363
12	14.227	—	—	—	—	14.227	13.703	—	—	—	—	13.703
13	14.254	—	—	—	—	14.254	13.641	—	—	—	—	13.641
14	14.355	—	—	—	—	14.355	14.037	—	—	—	—	14.037
10 - 14	71.612	—	—	—	—	71.612	68.349	—	—	—	—	68.349
15	14.410	—	—	—	—	14.410	14.352	—	—	—	—	14.352
16	14.236	148	1	2	—	14.387	14.107	469	5	4	—	14.585
17	14.012	168	2	8	—	14.190	13.670	683	7	6	—	14.366
18	12.726	221	7	4	—	12.958	12.238	1.397	14	8	—	13.657
19	11.556	348	4	1	5	11.914	10.800	2.344	12	9	8	13.173
15 - 19	66.940	885	14	15	5	67.859	65.167	4.893	38	27	8	70.133
20	11.188	514	3	8	—	11.713	9.378	3.372	13	21	1	12.785
21	10.506	991	7	6	2	11.512	7.841	4.517	23	35	3	12.419
22	9.454	1.620	1	6	—	11.081	6.481	5.524	13	37	5	12.060
23	8.049	2.457	4	18	4	10.532	5.209	6.344	11	59	8	11.631
24	6.849	3.345	1	21	4	10.220	4.048	7.026	19	68	13	11.174
20 - 24	46.046	8.927	16	59	10	55.058	32.957	26.783	79	220	30	60.069
25	5.672	4.533	3	25	7	10.240	3.306	7.863	23	83	19	11.294
26	4.575	5.403	10	40	3	10.031	2.595	8.024	29	71	10	10.729
27	3.584	6.072	9	40	5	9.710	2.190	8.242	44	73	14	10.563
28	2.717	6.583	5	42	11	9.358	1.715	8.054	31	103	10	9.913
29	2.158	7.009	2	55	7	9.231	1.522	8.309	60	88	18	9.997
25 - 29	18.706	29.600	29	202	33	48.570	11.328	40.492	187	418	71	52.496
30	1.832	7.683	8	52	9	9.584	1.463	8.380	56	96	16	10.011
31	1.486	8.263	8	92	11	9.860	1.295	8.822	56	91	24	10.288
32	1.252	8.617	5	74	14	9.962	1.342	9.078	85	98	32	10.635
33	1.131	9.269	9	78	18	10.505	1.193	9.719	84	106	34	11.136
34	894	8.735	11	83	13	9.736	1.081	9.141	106	101	35	10.464
30 - 34	6.595	42.567	41	379	65	49.647	6.374	45.140	387	492	141	52.534
35	784	8.947	15	83	16	9.845	1.016	9.101	103	110	36	10.366
36	615	7.889	7	69	22	8.602	915	7.721	116	79	32	8.863
37	549	7.250	9	50	9	7.867	864	7.184	110	89	27	8.274
38	509	7.332	6	63	16	7.926	808	7.383	116	78	37	8.422
39	494	7.473	13	72	21	8.073	838	7.515	142	83	46	8.624
35 - 39	2.951	38.891	50	337	84	42.313	4.441	38.904	587	439	178	44.549
40	468	7.494	17	62	12	8.053	795	7.422	177	81	35	8.510
41	513	8.011	14	56	21	8.615	812	7.790	173	78	35	8.888
42	454	7.569	21	66	19	8.129	738	7.608	204	78	30	8.658
43	437	7.524	24	53	14	8.052	704	7.686	240	81	40	8.751
44	409	7.267	26	43	14	7.759	761	7.332	296	70	33	8.492
40 - 44	2.281	37.865	102	280	80	40.608	3.810	37.838	1.090	388	173	43.299

segue TAV. 2 — Popolazione presente per singolo anno di età, sesso e stato civile

ETÀ (anni)	MASCHI						FEMMINE					
	CELIBI	CONIUGATI	VEDOVI	SEPARATI LEGALMENTE	DIVORZIATI	TOTALE	NUBILI	CONIUGATE	VEDOVE	SEPARATE LEGALMENTE	DIVORZIATE	TOTALE
45	395	6.890	42	57	19	7.403	739	7.210	308	56	48	8.361
46	398	7.184	29	45	17	7.673	756	7.143	335	80	46	8.360
47	398	7.260	35	61	19	7.773	775	7.159	319	72	38	8.363
48	383	7.077	46	45	16	7.567	789	7.021	389	67	44	8.310
49	381	6.930	42	46	21	7.420	823	6.914	447	59	31	8.274
45 - 49	1.955	35.341	194	254	92	37.836	3.882	35.447	1.798	334	207	41.668
50	393	7.289	61	54	14	7.811	815	7.133	515	70	48	8.581
51	432	7.149	65	47	17	7.710	809	7.178	540	44	33	8.604
52	389	6.693	88	46	24	7.240	798	6.298	577	58	39	7.770
53	363	6.572	90	41	22	7.088	796	6.382	686	61	34	7.959
54	357	6.723	114	34	14	7.242	822	6.281	789	55	44	7.991
50 - 54	1.934	34.426	418	222	91	37.091	4.040	33.272	3.107	288	198	40.905
55	392	6.554	107	43	20	7.116	798	6.019	860	55	45	7.777
56	331	5.996	115	55	17	6.514	761	5.472	900	67	45	7.245
57	319	5.961	173	35	17	6.505	789	5.572	985	50	29	7.425
58	329	5.898	140	27	18	6.412	770	5.633	1.091	48	39	7.581
59	303	5.878	182	33	22	6.418	772	5.513	1.196	49	38	7.568
55 - 59	1.674	30.287	717	193	94	32.965	3.890	28.209	5.032	269	196	37.596
60	295	5.379	171	35	24	5.904	697	4.908	1.243	45	44	6.937
61	346	6.232	241	34	12	6.865	838	5.530	1.631	43	42	8.084
62	193	3.229	125	18	17	3.582	491	2.889	908	22	16	4.326
63	195	3.117	138	24	9	3.483	480	2.628	914	25	21	4.068
64	210	3.339	184	20	10	3.763	500	2.687	1.014	31	23	4.255
60 - 64	1.239	21.296	859	131	72	23.597	3.006	18.642	5.710	166	146	27.670
65	249	3.862	250	33	8	4.402	586	3.195	1.365	27	18	5.191
66	245	4.477	338	17	16	5.093	678	3.621	1.636	27	22	5.984
67	247	4.473	391	28	14	5.153	643	3.408	1.808	33	12	5.904
68	280	4.567	395	22	16	5.280	716	3.528	1.971	25	16	6.256
69	268	4.268	494	19	9	5.058	647	3.347	1.961	17	12	5.984
65 - 69	1.289	21.647	1.868	119	63	24.986	3.270	17.099	8.741	129	80	29.319
70	232	3.896	523	28	18	4.697	643	2.973	2.005	28	15	5.664
71	198	3.593	555	18	6	4.370	605	2.567	2.099	25	7	5.303
72	191	3.288	573	10	6	4.068	610	2.288	2.056	12	11	4.977
73	179	3.034	574	15	8	3.810	497	2.098	2.136	17	16	4.764
74	169	2.657	603	19	11	3.459	524	1.708	2.115	20	8	4.375
70 - 74	969	16.468	2.828	90	49	20.404	2.879	11.634	10.411	102	57	25.083
75	131	2.395	549	11	6	3.092	476	1.465	2.066	10	9	4.026
76	140	2.019	579	13	3	2.754	408	1.356	2.134	9	6	3.913
77	100	1.712	559	11	4	2.386	429	1.077	1.838	8	2	3.354
78	80	1.402	506	12	2	2.002	380	857	1.875	8	2	3.122
79	79	1.147	466	6	1	1.699	331	701	1.690	6	2	2.730
75 - 79	530	8.675	2.659	53	16	11.933	2.024	5.456	9.603	41	21	17.145
80 - 84	225	3.699	2.268	18	3	6.213	1.283	2.066	7.484	18	4	10.855
85 - 89	82	1.051	1.065	3	2	2.203	590	517	3.780	3	3	4.893
90 - 94	26	239	442	4	—	711	202	85	1.289	—	—	1.576
95 - 99	8	32	83	—	—	123	31	12	279	—	—	322
100 E PIU'	1	2	12	—	—	15	8	1	26	—	—	35
TOTALE	354.122	331.898	13.665	2.359	759	702.803	339.580	346.490	59.628	3.334	1.513	750.545

TAV. 3 - Popolazione residente per sesso, classe di età e luogo di nascita

LUOGO DI NASCITA	Meno di 6 anni	6-13	14-18	19-24	25-44	45-64	65 e più	TOTALE
A — TOTALE								
Nello stesso Comune di residenza	102.100	169.492	117.888	120.853	292.603	213.745	119.290	1.135.971
In altro Comune della stessa Provincia	34.803	36.586	15.175	14.044	51.753	37.904	21.412	211.677
In altra Provincia della stessa Regione	1.432	2.791	1.919	2.788	13.829	10.950	4.973	38.682
Foggia	426	900	650	835	4.093	3.334	1.612	11.850
Taranto	404	899	518	771	3.706	2.640	1.186	10.124
Brindisi	332	542	414	607	2.868	2.196	1.026	7.985
Lecce	270	450	337	575	3.162	2.780	1.149	8.723
In altre Regioni	2.840	6.850	4.625	4.866	18.428	16.213	7.036	60.858
Piemonte	393	1.269	679	425	560	387	169	3.882
Valle d'Aosta	22	65	19	5	26	9	5	151
Lombardia	641	1.745	1.121	671	1.138	910	435	6.661
Trentino-Alto Adige	25	44	49	46	152	125	44	485
Bolzano-Bozen	10	23	25	23	87	50	5	223
Trento	15	21	24	23	65	75	39	262
Veneto	107	228	157	126	665	569	324	2.176
Friuli-Venezia Giulia	58	178	93	84	326	421	206	1.366
Liguria	77	210	174	131	278	226	110	1.206
Emilia-Romagna	86	220	169	136	501	468	265	1.845
Toscana	75	173	129	114	453	414	214	1.572
Umbria	16	25	25	32	178	162	60	498
Marche	54	116	83	89	377	365	207	1.291
Lazio	205	554	378	449	1.303	860	282	4.031
Abruzzi	67	133	68	124	804	792	270	2.258
Molise	32	90	49	69	349	376	185	1.150
Campania	313	755	508	662	3.417	3.056	1.209	9.920
Basilicata	417	435	452	861	3.921	3.619	1.688	11.393
Calabria	125	249	188	374	1.863	1.764	658	5.221
Sicilia	95	273	216	365	1.655	1.415	606	4.625
Sardegna	32	88	68	103	462	275	99	1.127
ITALIA	141.175	215.719	139.607	142.551	376.613	278.812	152.711	1.447.188
ESTERO	1.384	4.885	2.964	2.146	2.681	2.016	1.363	17.439
TOTALE	142.559	220.604	142.571	144.697	379.294	280.828	154.074	1.464.627
B — MASCHI								
Nello stesso Comune di residenza	52.623	86.901	58.923	60.866	147.099	103.347	52.259	562.018
In altro Comune della stessa Provincia	17.862	18.789	7.674	6.216	23.633	16.788	8.537	99.499
In altra Provincia della stessa Regione	752	1.470	959	1.208	6.055	5.045	2.117	17.606
Foggia	237	461	317	349	1.773	1.444	630	5.211
Taranto	207	500	261	331	1.659	1.199	506	4.663
Brindisi	173	277	212	255	1.184	1.037	441	3.579
Lecce	135	232	169	273	1.439	1.365	540	4.153
In altre Regioni	1.450	3.506	2.331	2.181	8.016	7.104	2.514	27.102
Piemonte	199	658	334	178	239	163	48	1.819
Valle d'Aosta	12	34	6	3	10	4	1	70
Lombardia	332	880	574	305	495	390	118	3.094
Trentino-Alto Adige	18	23	30	21	56	58	11	217
Bolzano-Bozen	8	13	16	12	29	28	2	108
Trento	10	10	14	9	27	30	9	109
Veneto	57	131	83	53	248	218	88	878
Friuli-Venezia Giulia	26	100	48	36	131	144	45	530
Liguria	40	116	81	49	109	83	32	510
Emilia-Romagna	39	117	86	63	221	196	73	795
Toscana	36	87	69	49	190	183	78	692
Umbria	12	11	16	14	85	67	22	227
Marche	28	54	36	45	162	167	59	551
Lazio	93	285	185	221	562	369	103	1.818
Abruzzi	34	66	36	60	309	317	88	910
Molise	19	52	23	33	161	175	64	527
Campania	170	383	253	305	1.661	1.480	478	4.730
Basilicata	203	209	218	366	1.589	1.359	607	4.551
Calabria	63	122	107	160	809	853	285	2.399
Sicilia	50	133	115	177	785	758	276	2.294
Sardegna	19	45	31	43	194	120	38	490
ITALIA	72.687	110.666	69.887	70.471	184.803	132.284	65.427	706.225
ESTERO	672	2.486	1.492	987	985	778	509	7.909
TOTALE	73.359	113.152	71.379	71.458	185.788	133.062	65.936	714.134

TAV. 4 - Popolazione residente in età da 6 anni in poi per grado di istruzione, sesso, classe di età, condizione professionale o non professionale

CLASSI DI ETÀ (anni) — CONDIZIONE	GRADO DI ISTRUZIONE											
	LAUREATI		DIPLOMATI		FORNITI DI LICENZA DI SCUOLA MEDIA INFERIORE		FORNITI DI LICENZA DI SCUOLA ELEMENTARE		ALFABETI PRIVI DI TITOLO DI STUDIO		ANALFABETI	
	MF	M	MF	M	MF	M	MF	M	MF	M	MF	M
TOTALE	34.991	21.709	130.855	67.574	262.620	148.899	529.249	245.545	301.936	132.475	62.417	24.573
6 - 10	—	—	—	—	—	—	11.014	5.629	124.898	64.173	1.127	593
11 - 14	—	—	—	—	22.932	11.295	83.891	42.995	4.758	2.615	458	266
15 - 19	—	—	10.820	4.409	85.933	45.435	39.053	18.066	4.045	1.946	608	255
20 - 24	769	255	37.254	18.510	38.216	22.106	36.532	14.979	4.803	2.184	761	278
25 - 44	21.725	12.297	63.168	34.258	74.687	46.195	174.411	77.488	37.594	12.851	7.709	2.699
45 - 54	5.418	3.757	9.558	5.120	18.818	11.457	77.825	38.329	35.318	12.867	11.887	4.654
55 - 64	4.535	3.322	5.933	3.284	12.107	7.386	56.139	26.437	32.496	12.000	10.794	4.449
65 e più	2.544	2.078	4.122	1.993	9.927	5.025	50.384	21.622	58.024	23.839	29.073	11.379
CONDIZIONE PROFESSIONALE	28.171	18.134	68.977	42.017	108.268	84.020	189.319	142.904	44.457	31.395	8.733	6.607
<i>-di cui disoccupati</i>	<i>509</i>	<i>143</i>	<i>2.959</i>	<i>1.492</i>	<i>7.462</i>	<i>5.771</i>	<i>15.344</i>	<i>11.877</i>	<i>5.143</i>	<i>3.444</i>	<i>1.369</i>	<i>986</i>
Imprenditori, liberi professionisti	4.008	3.713	3.664	3.294	3.038	2.646	3.611	2.935	319	200	—	—
Lavoratori in proprio	588	472	3.443	2.728	13.202	11.029	36.795	28.539	8.565	6.162	1.263	996
Coadiuvanti	94	53	948	548	2.847	1.795	5.323	1.924	1.425	328	126	49
Dirigenti e impiegati	22.921	13.522	51.465	27.769	24.607	17.821	10.463	7.552	147	115	—	—
Lavoratori dipendenti	560	374	9.457	7.678	64.574	50.729	133.127	101.954	34.001	24.590	7.344	5.562
Agricoltura	341	289	1.694	1.202	9.114	6.476	41.996	27.119	21.174	12.552	5.628	4.076
Imprenditori, liberi professionisti	84	75	175	161	167	135	195	151	37	25	—	—
Lavoratori in proprio	95	84	473	395	2.092	1.716	8.312	6.267	3.296	2.325	534	442
Coadiuvanti	5	3	87	45	621	344	1.669	294	753	54	50	7
Dirigenti e impiegati	105	96	473	288	190	140	146	120	4	4	—	—
Lavoratori dipendenti	52	31	486	313	6.044	4.141	31.674	20.287	17.084	10.144	5.044	3.627
Industrie	1.555	1.410	12.398	9.933	38.743	30.787	69.566	57.708	12.302	10.897	1.650	1.573
Imprenditori, liberi professionisti	87	85	338	332	588	560	1.024	970	3	2	—	—
Lavoratori in proprio	26	23	581	512	3.172	2.850	8.957	7.706	1.429	1.174	126	113
Coadiuvanti	4	3	138	109	430	319	631	350	93	45	12	5
Dirigenti e impiegati	1.265	1.159	8.002	6.022	3.970	2.991	1.957	1.539	33	29	—	—
Lavoratori dipendenti	173	140	3.339	2.958	30.583	24.067	56.997	47.143	10.744	9.647	1.512	1.455
Altre attività	26.275	16.435	54.885	30.882	60.411	46.757	77.757	58.077	10.981	7.946	1.455	958
Imprenditori, liberi professionisti	3.837	3.553	3.151	2.801	2.283	1.951	2.392	1.814	279	173	—	—
Lavoratori in proprio	467	365	2.389	1.821	7.938	6.463	19.526	14.566	3.840	2.663	603	441
Coadiuvanti	85	47	723	394	1.796	1.132	3.023	1.280	579	229	64	37
Dirigenti e impiegati	21.551	12.267	42.990	21.459	20.447	14.690	8.360	5.893	110	82	—	—
Lavoratori dipendenti	335	203	5.632	4.407	27.947	22.521	44.456	34.524	6.173	4.799	788	480
CONDIZIONE NON PROFESSIONALE	6.820	3.575	61.878	25.557	154.352	64.879	339.930	102.641	257.479	101.080	53.684	17.966
In cerca di prima occupazione	2.497	978	18.687	7.813	26.376	17.399	18.831	13.810	2.409	1.914	129	114
Scolari e studenti	174	98	23.120	11.983	63.351	32.683	92.914	48.184	129.568	66.753	—	—
Casalinghe	1.096	—	12.191	—	46.274	—	168.402	—	68.941	—	21.841	—
Ritirati dal lavoro	2.410	1.946	4.558	2.827	10.505	8.180	48.669	33.416	49.458	28.957	23.398	13.404
Altri	643	553	3.322	2.934	7.846	6.617	11.114	7.231	7.103	3.456	8.316	4.448

TAV. 5 - Popolazione residente attiva e non attiva per sesso e classe di età, attiva per

RAMI DI ATTIVITÀ ECONOMICA	CLASSI DI											
	Meno di 14		14 - 19		20 - 24		25 - 29		30 - 34		35 - 39	
	MF	M	MF	M	MF	M	MF	M	MF	M	MF	M
CONDIZIONE PROFESSIONALE	—	—	30.850	20.054	48.757	32.471	59.415	41.708	66.064	47.763	55.581	41.139
- di cui disoccupati	—	—	3.070	2.314	6.544	4.735	5.284	3.660	4.122	2.895	3.014	2.145
Imprenditori, liberi professionisti	—	—	17	10	537	421	1.769	1.475	2.201	1.939	1.990	1.730
Lavoratori in proprio	—	—	478	325	3.277	2.575	6.307	5.323	8.172	6.673	8.384	6.713
Coadiuvanti	—	—	847	624	1.436	1.075	1.266	766	1.213	496	1.162	357
Dirigenti e impiegati	—	—	1.235	529	9.929	4.419	18.023	9.520	22.028	12.859	16.881	10.644
Lavoratori dipendenti	—	—	28.273	18.566	33.578	23.981	32.050	24.624	32.450	25.796	27.164	21.695
Agricoltura	—	—	3.225	2.123	5.605	3.158	6.285	3.425	7.191	4.081	7.919	4.530
Imprenditori, liberi professionisti	—	—	—	—	13	9	39	30	64	52	73	54
Lavoratori in proprio	—	—	202	152	458	344	715	535	1.056	782	1.248	874
Coadiuvanti	—	—	359	249	318	198	267	118	296	61	320	32
Dirigenti e impiegati	—	—	9	6	95	68	123	82	124	96	114	72
Lavoratori dipendenti	—	—	2.655	1.716	4.721	2.539	5.141	2.660	5.651	3.090	6.164	3.498
Energia, gas e acqua	—	—	198	183	340	284	582	491	965	841	1.032	927
Imprenditori, liberi professionisti	—	—	—	—	—	—	—	—	—	—	1	1
Lavoratori in proprio	—	—	—	—	—	—	—	—	—	—	—	—
Coadiuvanti	—	—	—	—	—	—	—	—	—	—	—	—
Dirigenti e impiegati	—	—	9	4	84	37	205	126	387	275	513	415
Lavoratori dipendenti	—	—	189	179	256	247	377	365	578	566	518	511
Ind. estratt., trasf. min., chim.	—	—	762	683	1.354	1.172	1.673	1.521	2.074	1.957	1.863	1.761
Imprenditori, liberi professionisti	—	—	—	—	1	1	3	3	10	10	10	10
Lavoratori in proprio	—	—	3	3	36	32	65	60	104	98	138	131
Coadiuvanti	—	—	14	14	28	23	10	9	5	3	4	3
Dirigenti e impiegati	—	—	24	15	210	130	322	242	399	333	328	292
Lavoratori dipendenti	—	—	721	651	1.079	986	1.273	1.207	1.556	1.513	1.383	1.325
Ind. lavoraz. metalli, mecc. prec.	—	—	1.967	1.827	3.242	2.934	4.327	3.859	5.345	4.996	4.154	3.953
Imprenditori, liberi professionisti	—	—	—	—	3	3	6	5	10	9	22	20
Lavoratori in proprio	—	—	17	15	202	196	474	466	448	433	440	428
Coadiuvanti	—	—	26	26	29	29	28	25	14	11	18	14
Dirigenti e impiegati	—	—	53	28	369	205	752	516	1.052	887	830	746
Lavoratori dipendenti	—	—	1.871	1.758	2.639	2.501	3.067	2.847	3.821	3.656	2.844	2.745
Ind. alim., tess., pelli, legno	—	—	8.930	2.782	8.145	3.465	6.173	3.607	5.774	3.755	4.483	3.294
Imprenditori, liberi professionisti	—	—	—	—	14	9	34	26	46	35	58	50
Lavoratori in proprio	—	—	39	20	316	193	614	449	772	547	918	697
Coadiuvanti	—	—	96	61	134	102	110	68	104	51	106	45
Dirigenti e impiegati	—	—	160	73	730	340	873	516	825	590	648	480
Lavoratori dipendenti	—	—	8.635	2.628	6.951	2.821	4.542	2.548	4.027	2.532	2.753	2.022
Ind. costr., install. impianti	—	—	5.891	5.752	7.087	6.781	7.094	6.859	6.572	6.403	5.209	5.092
Imprenditori, liberi professionisti	—	—	—	—	33	33	117	116	178	171	237	233
Lavoratori in proprio	—	—	31	29	331	321	823	820	911	905	849	842
Coadiuvanti	—	—	71	71	70	69	28	24	24	18	12	9
Dirigenti e impiegati	—	—	42	20	345	180	474	344	375	319	284	244
Lavoratori dipendenti	—	—	5.747	5.632	6.308	6.178	5.652	5.555	5.084	4.990	3.827	3.764
Commercio, pubbl. esercizi	—	—	7.071	5.282	10.147	7.496	10.393	8.168	10.111	7.806	8.566	6.489
Imprenditori, liberi professionisti	—	—	15	9	282	240	706	616	888	765	918	747
Lavoratori in proprio	—	—	119	94	1.495	1.227	2.893	2.461	3.948	3.184	3.812	2.936
Coadiuvanti	—	—	243	182	765	591	748	471	713	329	648	233
Dirigenti e impiegati	—	—	319	154	1.694	839	2.164	1.342	1.812	1.192	1.255	918
Lavoratori dipendenti	—	—	6.375	4.843	5.911	4.599	3.882	3.278	2.750	2.336	1.933	1.655
Trasporti e comunicazioni	—	—	686	648	2.921	2.668	4.743	4.374	5.971	5.608	5.142	4.872
Imprenditori, liberi professionisti	—	—	—	—	5	3	9	6	9	8	9	5
Lavoratori in proprio	—	—	6	6	114	112	246	239	353	342	419	412
Coadiuvanti	—	—	8	8	44	42	32	31	13	7	9	5
Dirigenti e impiegati	—	—	36	15	575	384	1.193	909	1.696	1.422	1.482	1.285
Lavoratori dipendenti	—	—	636	619	2.183	2.127	3.263	3.189	3.900	3.829	3.223	3.165
Credito, assic.; serv. imprese	—	—	221	60	1.798	810	3.047	2.145	3.065	2.511	2.062	1.781
Imprenditori, liberi professionisti	—	—	1	1	157	114	613	506	772	696	557	512
Lavoratori in proprio	—	—	1	—	17	14	33	27	57	40	38	21
Coadiuvanti	—	—	8	3	13	5	11	6	5	2	17	4
Dirigenti e impiegati	—	—	186	38	1.447	540	2.135	1.369	2.036	1.586	1.267	1.080
Lavoratori dipendenti	—	—	25	18	164	137	255	237	195	187	183	164
Pubblica amm.ne; servizi	—	—	1.899	714	8.118	3.703	15.098	7.259	18.996	9.805	15.151	8.440
Imprenditori, liberi professionisti	—	—	1	—	29	9	242	167	224	193	105	98
Lavoratori in proprio	—	—	60	6	308	136	444	266	523	342	522	372
Coadiuvanti	—	—	22	10	35	16	32	14	39	14	28	12
Dirigenti e impiegati	—	—	397	176	4.380	1.696	9.782	4.074	13.322	6.159	10.160	5.112
Lavoratori dipendenti	—	—	1.419	522	3.366	1.846	4.598	2.738	4.888	3.097	4.336	2.846
In cerca di prima occupazione	—	—	32.318	20.682	21.598	12.484	8.548	4.796	3.376	1.881	1.457	915
TOTALE POP. ATTIVA	—	—	63.168	40.736	70.355	44.955	67.963	46.504	69.440	49.644	57.038	42.054
Scolari e studenti	223.503	114.601	69.796	36.428	15.447	8.080	3.910	2.358	637	370	144	80
Casalinghe	—	—	27.060	—	26.630	—	29.206	—	32.004	—	28.853	—
Ritirati dal lavoro	—	—	1.726	928	310	162	220	108	323	168	490	273
Altri	139.660	71.910	7.183	6.433	5.593	5.115	1.742	1.274	1.283	785	1.355	838
TOTALE POP. NON ATTIVA	363.163	186.511	105.765	43.789	47.980	13.357	35.078	3.740	34.247	1.323	30.842	1.191

ramo di attività economica e posizione nella professione; non attiva per condizione non professionale

ETÀ (anni)

40 - 44		45 - 49		50 - 54		55 - 59		60 - 64		65 - 69		70 e più	
MF	M	MF	M	MF	M	MF	M	MF	M	MF	M	MF	M
52.356	39.039	46.979	35.416	43.107	32.624	29.948	23.704	9.800	7.503	3.169	2.302	1.899	1.354
3.043	2.109	3.024	2.152	2.782	1.991	1.605	1.454	286	248	12	10	—	—
2.007	1.779	1.704	1.509	1.634	1.450	1.293	1.143	702	622	429	382	357	328
8.742	6.828	8.562	6.547	8.007	5.929	6.380	4.725	3.164	2.479	1.470	1.130	913	679
1.235	331	1.202	311	1.122	320	809	240	310	127	113	31	48	19
13.296	8.849	9.344	6.497	8.692	6.236	6.948	5.074	2.530	1.731	497	302	200	119
27.076	21.252	26.167	20.552	23.652	18.689	14.518	12.522	3.094	2.544	660	457	381	209
10.509	6.336	12.785	8.366	13.451	9.202	9.060	7.296	2.466	2.017	925	756	526	424
93	79	94	75	95	83	70	63	44	39	40	31	33	32
1.699	1.236	2.219	1.679	2.666	1.997	2.517	1.926	1.141	957	536	460	345	287
384	19	377	18	397	21	305	19	99	7	44	3	19	2
89	63	100	72	120	78	105	82	30	23	7	5	2	1
8.244	4.939	9.995	6.522	10.173	7.023	6.063	5.206	1.152	991	298	257	127	102
670	629	520	485	458	434	259	247	60	56	1	1	3	3
1	1	1	1	1	1	—	—	1	1	—	—	—	—
—	—	—	—	—	—	—	—	—	—	—	—	—	—
—	—	—	—	—	—	—	—	—	—	—	—	—	—
354	322	269	237	258	241	141	132	36	32	1	1	1	1
315	306	250	247	199	192	118	115	23	23	—	—	2	2
1.713	1.658	1.441	1.382	1.180	1.136	746	715	110	105	28	27	17	15
18	17	16	15	28	28	14	13	1	1	4	4	1	1
122	118	75	75	77	71	55	53	23	21	7	7	8	8
5	4	6	2	3	2	5	3	1	1	—	—	—	—
231	214	146	131	168	156	117	106	14	13	4	4	2	2
1.337	1.305	1.195	1.159	904	879	555	540	71	69	13	12	6	4
3.151	3.018	2.267	2.185	1.575	1.500	894	849	188	173	58	46	41	31
15	13	13	11	15	14	7	6	5	5	3	3	5	5
336	328	274	266	195	184	147	141	79	76	27	27	17	16
14	10	3	1	5	3	3	1	1	1	—	—	—	—
506	459	294	269	202	188	112	108	14	11	5	3	2	2
2.280	2.208	1.683	1.638	1.158	1.111	625	593	89	80	23	13	17	8
3.908	2.976	3.195	2.462	2.529	1.912	1.795	1.402	526	415	151	108	108	72
51	44	55	50	55	51	31	28	14	11	11	10	14	12
982	731	857	617	731	488	549	369	252	202	95	73	54	39
82	32	92	35	66	21	42	14	14	4	8	4	2	1
445	356	352	294	298	260	192	168	68	59	10	8	9	5
2.348	1.813	1.839	1.466	1.379	1.092	981	823	178	139	27	13	29	15
4.711	4.612	3.798	3.718	2.653	2.598	1.702	1.659	407	397	62	57	53	46
306	304	260	257	155	153	80	78	44	44	14	14	18	18
746	743	516	511	276	275	168	167	67	66	18	17	4	4
10	6	8	6	3	3	4	4	—	—	—	—	—	—
211	180	189	164	160	147	97	85	21	20	4	4	1	1
3.438	3.379	2.825	2.780	2.059	2.020	1.353	1.327	275	267	26	22	30	23
8.322	6.156	7.355	5.301	6.564	4.733	4.642	3.306	2.124	1.505	1.027	706	648	443
960	798	760	637	718	589	515	410	277	220	155	126	105	88
3.901	2.838	3.821	2.688	3.469	2.385	2.559	1.727	1.397	969	722	486	454	301
689	234	672	228	602	251	419	184	106	58	22	22	25	14
1.096	844	760	608	634	532	441	375	121	92	42	35	27	20
1.676	1.442	1.342	1.140	1.141	976	708	610	146	118	50	37	37	20
4.446	4.205	3.853	3.672	3.273	3.151	2.240	2.146	427	399	50	42	31	30
17	14	15	13	15	13	11	9	4	3	9	6	1	1
512	497	481	473	342	335	163	156	60	60	14	14	8	8
20	19	18	16	14	11	10	8	4	4	1	1	1	1
1.180	1.022	926	810	839	765	812	755	173	156	5	4	12	11
2.717	2.653	2.413	2.360	2.063	2.027	1.244	1.218	186	176	21	17	9	9
1.596	1.405	1.227	1.113	1.193	1.099	895	839	323	307	124	119	105	101
463	433	385	361	379	365	332	327	205	199	102	100	89	88
43	35	23	16	40	34	28	24	7	7	1	1	1	—
6	1	4	—	9	1	10	4	4	2	2	1	1	1
896	768	591	531	507	457	349	314	73	66	12	11	13	12
188	168	224	205	258	242	176	170	34	33	7	6	1	—
13.330	8.044	10.538	6.732	10.231	6.859	7.715	5.245	3.169	2.129	743	440	367	189
83	76	105	89	173	153	233	209	107	99	91	88	91	83
401	302	293	222	211	160	194	162	138	121	50	45	22	16
25	6	22	5	23	7	11	5	4	2	—	—	—	—
8.288	4.621	5.717	3.381	5.506	3.412	4.582	2.949	1.980	1.259	407	227	131	64
4.533	3.039	4.401	3.035	4.318	3.127	2.695	1.920	940	648	195	80	123	26
975	700	322	258	175	160	151	143	9	9	—	—	—	—
53.331	39.739	47.301	35.674	43.282	32.784	30.099	23.847	9.809	7.512	3.169	2.302	1.899	1.354
65	24	46	27	—	—	—	—	—	—	—	—	—	—
28.643	—	28.164	—	27.135	—	24.420	—	—	—	—	—	—	—
1.023	579	2.848	1.699	5.734	3.428	13.713	7.895	17.476	14.898	17.199	—	31.955	—
1.624	990	1.949	1.177	2.365	1.395	2.579	1.509	2.151	1.217	31.067	21.255	59.787	37.337
—	—	—	—	—	—	—	—	—	—	2.588	1.295	6.410	2.393
31.355	1.593	33.007	2.903	35.234	4.823	40.712	9.404	41.384	16.115	50.854	22.550	98.152	39.730

TAV. 6 - Popolazione residente attiva e non attiva per sesso e stato civile; attiva per ramo di

RAMI DI ATTIVITÀ ECONOMICA POSIZIONE NELLA PROFESSIONE	MASCHI					
	CELIBI	CONIUGATI	VEDOVI	SEPARATI LEGALMENTE	DIVORZIATI	TOTALE
CONDIZIONE PROFESSIONALE	69.747	251.635	1.591	1.652	452	325.077
- di cui disoccupati	8.562	14.803	107	182	59	23.713
Imprenditori, liberi professionisti	1.555	10.926	119	152	36	12.788
Lavoratori in proprio	5.504	43.688	429	221	84	49.926
Coadiuvanti	2.168	2.500	10	12	7	4.697
Dirigenti e impiegati	12.154	53.810	225	503	87	66.779
Lavoratori dipendenti	48.366	140.711	808	764	238	190.887
Agricoltura, caccia, foreste, pesca	7.793	43.283	438	137	63	51.714
Imprenditori, liberi professionisti	58	478	6	4	1	547
Lavoratori in proprio	1.400	9.662	132	25	10	11.229
Coadiuvanti	601	142	—	1	3	747
Dirigenti e impiegati	139	504	3	1	1	648
Lavoratori dipendenti	5.595	32.497	297	106	48	38.543
Energia, gas e acqua	719	3.821	13	24	4	4.581
Imprenditori, liberi professionisti	—	5	—	—	—	5
Lavoratori in proprio	—	—	—	—	—	—
Coadiuvanti	—	—	—	—	—	—
Dirigenti e impiegati	176	1.629	4	11	3	1.823
Lavoratori dipendenti	543	2.187	9	13	1	2.753
Industrie estrattive, trasformazione minerali, chimiche	2.300	9.720	55	46	11	12.132
Imprenditori, liberi professionisti	5	96	2	—	—	103
Lavoratori in proprio	50	619	7	1	—	677
Coadiuvanti	39	25	—	—	—	64
Dirigenti e impiegati	291	1.328	3	15	1	1.638
Lavoratori dipendenti	1.915	7.652	43	30	10	9.650
Industrie lavorazione metalli, meccanica precisione	5.804	19.366	57	120	24	25.371
Imprenditori, liberi professionisti	9	81	1	2	1	94
Lavoratori in proprio	347	2.198	14	12	5	2.576
Coadiuvanti	65	54	1	—	1	121
Dirigenti e impiegati	507	2.888	2	25	—	3.422
Lavoratori dipendenti	4.876	14.145	39	81	17	19.158
Industrie alimentari, tessili, pelli, legno, altre	7.338	18.641	100	130	41	26.250
Imprenditori, liberi professionisti	22	293	5	5	1	326
Lavoratori in proprio	434	3.925	37	23	6	4.425
Coadiuvanti	194	240	—	4	—	438
Dirigenti e impiegati	707	2.403	9	27	3	3.149
Lavoratori dipendenti	5.981	11.780	49	71	31	17.912
Industria costruzioni, installazioni impianti edilizia	13.117	30.507	126	171	53	43.974
Imprenditori, liberi professionisti	71	1.333	6	8	3	1.421
Lavoratori in proprio	484	4.187	12	11	6	4.700
Coadiuvanti	148	60	—	—	—	208
Dirigenti e impiegati	338	1.359	1	8	2	1.708
Lavoratori dipendenti	12.076	23.568	107	144	42	35.937
Commercio, pubblici esercizi; riparazioni di veicoli	15.516	41.101	315	350	109	57.391
Imprenditori, liberi professionisti	567	4.530	54	74	20	5.245
Lavoratori in proprio	2.312	18.617	196	121	50	21.296
Coadiuvanti	1.010	1.816	9	7	3	2.845
Dirigenti e impiegati	1.546	5.318	16	62	9	6.951
Lavoratori dipendenti	10.081	10.820	40	86	27	21.054
Trasporti e comunicazioni	5.032	26.488	119	139	37	31.815
Imprenditori, liberi professionisti	6	75	—	—	—	81
Lavoratori in proprio	187	2.436	14	14	3	2.654
Coadiuvanti	61	92	—	—	—	153
Dirigenti e impiegati	1.053	6.394	32	50	9	7.538
Lavoratori dipendenti	3.725	17.491	73	75	25	21.389
Credito e assicurazione; servizi imprese; noleggio	2.275	9.810	66	121	18	12.290
Imprenditori, liberi professionisti	623	2.993	34	45	7	3.702
Lavoratori in proprio	43	175	—	1	—	219
Coadiuvanti	11	19	—	—	—	30
Dirigenti e impiegati	1.416	5.263	24	58	11	6.772
Lavoratori dipendenti	182	1.360	8	17	—	1.567
Pubblica amministrazione; servizi pubblici e privati	9.853	48.898	302	414	92	59.559
Imprenditori, liberi professionisti	194	1.042	11	14	3	1.264
Lavoratori in proprio	247	1.869	17	13	4	2.150
Coadiuvanti	39	52	—	—	—	91
Dirigenti e impiegati	5.981	26.724	131	246	48	33.130
Lavoratori dipendenti	3.392	19.211	143	141	37	22.924
In cerca di prima occupazione	36.748	5.100	22	124	34	42.028
TOTALE POPOLAZIONE ATTIVA	106.495	256.735	1.613	1.776	486	367.105
Scolari e studenti	161.336	595	10	21	6	161.968
Casalinghe	—	—	—	—	—	—
Ritirati dal lavoro	4.853	72.248	10.969	450	210	88.730
Altri	87.974	7.360	833	115	49	96.331
TOTALE POPOLAZIONE NON ATTIVA	254.163	80.203	11.812	586	265	347.029

attività economica e posizione nella professione; non attiva per condizione non professionale

FEMMINE						MASCHI E FEMMINE					
NUBILI	CONIUGATE	VEDOVE	SEPARATE LEGALMENTE	DIVORZIATE	TOTALE	CELIBI E NUBILI	CONIUGATI	VEDOVI	SEPARATI LEGALMENTE	DIVORZIATI	TOTALE
39.439	77.376	4.010	1.378	645	122.848	109.186	329.011	5.601	3.030	1.097	447.925
2.916	5.833	173	113	38	9.073	11.478	20.636	280	295	97	32.786
304	1.386	122	22	18	1.852	1.859	12.312	241	174	54	14.640
2.163	10.666	951	107	43	13.930	7.667	54.354	1.380	328	127	63.856
825	5.188	40	6	7	6.066	2.993	7.688	50	18	14	10.763
13.966	27.080	974	568	236	42.824	26.120	80.890	1.199	1.071	323	109.603
22.181	33.056	1.923	675	341	58.176	70.547	173.767	2.731	1.439	579	249.063
3.316	24.069	701	98	49	28.233	11.109	67.352	1.139	235	112	79.947
11	87	13	—	—	111	69	565	19	4	1	658
582	2.738	236	12	5	3.573	1.982	12.400	368	37	15	14.800
350	2.070	16	1	1	2.438	951	2.212	16	2	4	3.185
57	204	8	1	—	270	196	708	11	2	1	918
2.316	18.970	428	84	43	21.841	7.911	51.467	725	190	91	60.384
137	344	15	3	8	507	856	4.165	28	27	12	5.088
—	—	—	—	—	—	—	5	—	—	—	5
—	—	—	—	—	—	—	—	—	—	—	—
116	294	14	3	8	435	292	1.923	18	14	11	2.258
21	50	1	—	—	72	564	2.237	10	13	1	2.825
347	441	24	8	9	829	2.647	10.161	79	54	20	12.961
—	2	1	—	—	3	5	98	3	—	—	106
5	30	2	—	2	39	55	649	9	1	2	716
4	13	—	—	—	17	43	38	—	—	—	81
145	173	2	3	4	327	436	1.501	5	18	5	1.965
193	223	19	5	3	443	2.108	7.875	62	35	13	10.093
701	1.061	42	21	13	1.838	6.505	20.427	99	141	37	27.209
—	9	1	—	—	10	9	90	2	2	1	104
13	62	4	—	1	80	360	2.260	18	12	6	2.656
1	19	—	—	—	20	66	73	1	—	1	141
297	447	11	6	8	769	804	3.335	13	31	8	4.191
390	524	26	15	4	959	5.266	14.669	65	96	21	20.117
12.120	6.927	246	116	58	19.467	19.458	25.568	346	246	99	45.717
4	48	4	—	1	57	26	341	9	5	2	383
542	1.132	60	10	10	1.754	976	5.057	97	33	16	6.179
84	331	3	—	—	418	278	571	3	4	—	856
651	760	25	19	6	1.461	1.358	3.163	34	46	9	4.610
10.839	4.656	154	87	41	15.777	16.820	16.436	203	158	72	33.689
499	724	27	11	4	1.265	13.616	31.231	153	182	57	45.239
1	19	—	1	—	21	72	1.352	6	9	3	1.442
6	33	1	—	—	40	490	4.220	13	11	6	4.740
1	21	—	—	—	22	149	81	—	—	—	230
239	237	9	7	3	495	577	1.596	10	15	5	2.203
252	414	17	3	1	687	12.328	23.982	124	147	43	36.624
5.773	12.676	862	185	83	19.579	21.289	53.777	1.177	535	192	76.970
108	836	84	12	14	1.054	675	5.366	138	86	34	6.299
727	5.867	615	66	19	7.294	3.039	24.484	811	187	69	28.590
329	2.559	21	5	6	2.920	1.339	4.375	30	12	9	5.765
1.465	1.820	61	51	17	3.414	3.011	7.138	77	113	26	10.365
3.144	1.594	81	51	27	4.897	13.225	12.414	121	137	54	25.951
553	1.290	79	33	13	1.968	5.585	27.778	198	172	50	33.783
—	20	3	—	—	23	6	95	3	—	—	104
2	56	5	1	—	64	189	2.492	19	15	3	2.718
2	19	—	—	—	21	63	111	—	—	—	174
435	874	49	23	10	1.391	1.488	7.268	81	73	19	8.929
114	321	22	9	3	469	3.839	17.812	95	84	28	21.858
1.606	1.647	57	47	9	3.366	3.881	11.457	123	168	27	15.656
115	225	6	7	—	353	738	3.218	40	52	7	4.055
12	54	4	—	—	70	55	229	4	1	—	289
12	48	—	—	—	60	23	67	—	—	—	90
1.417	1.249	32	36	6	2.740	2.833	6.512	56	94	17	9.512
50	71	15	4	3	143	232	1.431	23	21	3	1.710
14.387	28.197	1.957	856	399	45.796	24.240	77.095	2.259	1.270	491	105.355
65	140	10	2	3	220	259	1.182	21	16	6	1.484
274	694	24	18	6	1.016	521	2.563	41	31	10	3.166
42	108	—	—	—	150	81	160	—	—	—	241
9.144	21.022	763	419	174	31.522	15.125	47.746	894	665	222	64.652
4.862	6.233	1.160	417	216	12.888	8.254	25.444	1.303	558	253	35.812
21.698	4.889	100	183	31	26.901	58.446	9.989	122	307	65	68.929
61.137	82.265	4.110	1.561	676	149.749	167.632	339.000	5.723	3.337	1.162	516.854
149.999	1.535	16	22	8	151.580	311.335	2.130	26	43	14	313.548
48.056	234.943	33.721	1.403	622	318.745	48.056	234.943	33.721	1.403	622	318.745
7.626	24.382	17.830	264	166	50.268	12.479	96.630	28.799	714	376	138.998
72.894	3.820	3.337	62	38	80.151	160.868	11.180	4.170	177	87	176.482
278.575	264.680	54.904	1.751	834	600.744	532.738	344.883	66.716	2.337	1.099	947.773

TAV. 7 - Popolazione residente attiva in condizione professionale per

N. CLASSIFICAZIONE	RAMI E CLASSI DI ATTIVITÀ ECONOMICA	POSIZIONE			
		IMPRENDITORI E LIBERI PROFESSIONISTI		LAVORATORI IN PROPRIO	
		MF	M	MF	M
0	Agricoltura, caccia, foreste, pesca	658	547	14.802	11.229
01	Agricoltura e caccia	650	541	14.025	10.495
02	Foreste	—	—	25	23
03	Pesca	—	—	588	580
04	Attività connesse con agricoltura	8	6	164	131
1	Energia, gas e acqua	5	5	—	—
1A	Estrazione di combustibili - Industria petrolifera	7	7	—	—
11	Industria dell'estrazione e agglomerazione di combustibili solidi	—	—	—	—
12	Cokerie	—	—	—	—
13	Industria dell'estrazione di petrolio e gas naturali	—	—	—	—
14	Industria petrolifera	1	1	—	—
15	Industria dei combustibili nucleari	—	—	—	—
1B	Energia elettrica, gas e acqua	4	4	—	—
16	Industria produzione e distribuzione di energia elettrica e gas	3	3	—	—
17	Industria raccolta, depurazione e distribuzione di acqua	1	1	—	—
2	Industrie estrattive, manifatturiere per trasformazione minerali, chimiche	106	103	716	677
21	Industria dell'estrazione di minerali metalliferi	2	2	13	13
22	Industria della produzione e prima trasformazione dei metalli	8	8	64	57
23	Industria estrazione di minerali non metalliferi; torbiere	12	11	96	95
24	Industria della lavorazione di minerali non metalliferi	71	69	518	494
25	Industrie chimiche	13	13	25	18
26	Industria della produzione di fibre artificiali e sintetiche	—	—	—	—
3	Industrie manifatturiere per lavorazione metalli; meccanica di precisione	104	94	2.656	2.576
31	Industria della costruzione di prodotti in metallo	57	52	1.564	1.524
32	Industria costruzione e installazione di macchine e di materiale meccanico	20	18	292	282
33	Industria della costruzione, installazione e riparazione di macchine	1	1	10	10
34	Industria costruzione e installazione di impianti e riparazione di materiale elettrico	18	15	635	612
35	Industria costruzione e montaggio di autoveicoli	4	4	45	44
36	Industria della costruzione di altri mezzi di trasporto	4	4	47	42
37	Industria della costruzione di strumenti di precisione	—	—	63	62
4	Industrie manifatturiere alimentari, tessili, abbigliamento, mobilio, altre	383	326	6.179	4.425
41	Industrie alimentari	36	32	695	555
42	Industrie dello zucchero, delle bevande e del tabacco	32	32	108	82
43	Industrie tessili	55	44	533	137
44	Industrie delle pelli e del cuoio	—	—	56	46
45	Industrie delle calzature, di abbigliamento e affini	116	89	2.138	1.096
46	Industrie del legno e del mobile in legno	62	56	1.957	1.902
47	Industrie della carta; stampa ed editoria	32	29	231	199
48	Industrie della gomma e manufatti di materie plastiche	44	39	222	209
49	Industrie manifatturiere diverse	6	5	239	199
5	Industrie costruzioni e installazioni impianti per edilizia	1.442	1.421	4.740	4.700
50	Edilizia e genio civile	1.442	1.421	4.740	4.700
6	Commercio, pubblici esercizi; riparazioni di veicoli	6.299	5.245	28.590	21.296
6A	Commercio, pubblici esercizi e alberghi	6.299	5.245	25.283	18.025
61	Commercio all'ingrosso	1.123	991	1.939	1.584
62	Commercio all'ingrosso di materiali da recupero	12	11	51	47
63	Intermediari del commercio	2.393	2.229	893	793
64	Commercio al minuto alimentari, abbigliamento; farmacie	1.845	1.298	17.533	12.003
65	Commercio al minuto veicoli, carburanti, libri, articoli vari	571	442	2.992	2.193
66	Pubblici esercizi ed esercizi alberghieri	355	274	1.875	1.405
6B	Riparazioni di beni di consumo e di veicoli	—	—	3.307	3.271
67	Riparazioni di beni di consumo e di veicoli	—	—	3.307	3.271
7	Trasporti e comunicazioni	104	81	2.718	2.654
71	Ferrovie	1	—	8	7
72	Altri trasporti terrestri	50	37	2.402	2.362
73	Trasporti fluviali, lacuali e lagunari	—	—	—	—
74	Trasporti marittimi e cabotaggio	4	4	—	—
75	Trasporti aerei	—	—	4	4
76	Attività connesse ai trasporti	26	20	232	215
77	Agenzie di viaggio, intermediari dei trasporti, magazzini	20	17	70	64
79	Comunicazioni	3	3	2	2
8	Credito e assicurazione; servizi alle imprese; noleggio	4.055	3.702	289	219
8A	Credito e assicurazione	221	181	29	17
81	Istituti di credito	3	3	—	—
82	Assicurazione	218	178	29	17
8B	Servizi prestati alle imprese; noleggio	3.834	3.521	260	202
83	Ausiliari finanziari; servizi alle imprese	3.821	3.508	202	153
84	Noleggio di beni mobili	13	13	58	49
9	Pubblica amministrazione; servizi pubblici e privati	1.484	1.264	3.166	2.150
9A	Pubblica amministrazione	—	—	—	—
91	Pubblica amministrazione, difesa, sicurezza sociale	—	—	—	—
9B	Servizi pubblici e privati	1.484	1.264	3.166	2.150
92	Servizi di igiene, amministrazione di cimiteri	16	14	72	62
93	Istruzione	33	20	54	37
94	Ricerca e sviluppo	8	7	—	—
95	Sanità e servizi veterinari	1.170	1.034	167	158
96	Altri servizi sociali	26	4	—	—
97	Servizi ricreativi e culturali	149	118	114	103
98	Servizi personali	82	67	2.759	1.790
99	Rappresentanze diplomatiche, organizzazioni internazionali, forze armate alleate	—	—	—	—
TOTALE		14.640	12.788	63.856	49.926

sesso, posizione nella professione, ramo e classe di attività economica

NELLA PROFESSIONE								N. CLASSIFICAZIONE
COADIUVANTI		DIRIGENTI E IMPIEGATI		LAVORATORI DIPENDENTI		TOTALE		
MF	M	MF	M	MF	M	MF	M	
3.185	747	918	648	60.384	38.543	79.947	51.714	0
3.092	669	447	246	57.694	36.079	75.908	48.030	01
1	—	28	20	199	166	253	209	02
68	67	51	48	1.508	1.488	2.215	2.183	03
24	11	392	334	983	810	1.571	1.292	04
—	—	2.258	1.823	2.825	2.753	5.088	4.581	1
—	—	225	209	588	525	794	735	1A
—	—	7	6	23	22	30	28	11
—	—	3	3	18	17	21	20	12
—	—	19	19	109	103	128	122	13
—	—	176	163	398	366	575	530	14
—	—	20	18	20	17	40	35	15
—	—	2.033	1.614	2.257	2.228	4.294	3.846	1B
—	—	1.317	995	1.711	1.689	3.031	2.687	16
—	—	716	619	546	539	1.263	1.159	17
81	64	1.965	1.638	10.093	9.650	12.961	12.132	2
1	1	27	19	235	219	278	254	21
15	10	313	273	2.601	2.436	3.001	2.784	22
14	13	88	63	1.027	992	1.237	1.174	23
46	38	623	533	5.384	5.254	6.642	6.388	24
5	2	914	750	833	737	1.790	1.520	25
—	—	—	—	13	12	13	12	26
141	121	4.191	3.422	20.117	19.158	27.209	25.371	3
98	86	1.236	1.035	9.207	8.862	12.162	11.559	31
19	16	1.016	839	4.083	3.901	5.430	5.056	32
2	2	196	157	127	119	336	289	33
19	14	650	521	2.895	2.561	4.217	3.723	34
2	2	841	668	2.763	2.715	3.655	3.433	35
—	—	122	102	650	628	823	776	36
1	1	130	100	392	372	586	535	37
856	438	4.610	3.149	33.689	17.912	45.717	26.250	4
228	122	787	568	3.287	2.839	5.033	4.116	41
17	4	584	450	1.460	1.268	2.201	1.836	42
92	40	584	357	5.475	1.334	6.739	1.912	43
4	2	40	30	391	235	491	313	44
305	123	780	444	11.985	2.617	15.324	4.369	45
119	90	338	224	5.967	5.670	8.443	7.942	46
39	23	715	517	1.869	1.469	2.886	2.237	47
26	19	611	434	2.860	2.141	3.763	2.842	48
26	15	171	125	395	339	837	683	49
230	208	2.203	1.708	36.624	35.937	45.239	43.974	5
230	208	2.203	1.708	36.624	35.937	45.239	43.974	50
5.765	2.845	10.365	6.951	25.951	21.054	76.970	57.391	6
5.656	2.753	10.129	6.763	19.255	14.650	66.622	47.436	6A
531	276	3.497	2.524	3.811	3.102	10.901	8.477	61
4	2	24	13	87	81	178	154	62
225	97	919	712	38	36	4.468	3.867	63
3.542	1.720	2.980	1.749	8.032	5.242	33.932	22.012	64
584	276	1.876	1.147	1.906	1.535	7.929	5.593	65
770	382	833	618	5.381	4.654	9.214	7.333	66
109	92	236	188	6.696	6.404	10.348	9.955	6B
109	92	236	188	6.696	6.404	10.348	9.955	67
174	153	8.929	7.538	21.858	21.389	33.783	31.815	7
—	—	3.431	3.167	5.985	5.834	9.425	9.008	71
144	130	707	587	5.347	5.305	8.650	8.421	72
—	—	63	56	113	112	176	168	73
—	—	636	611	5.611	5.590	6.251	6.205	74
—	—	88	77	84	83	176	164	75
11	9	374	337	1.493	1.452	2.136	2.033	76
16	14	255	184	1.121	1.044	1.482	1.323	77
3	—	3.375	2.519	2.104	1.969	5.487	4.493	79
90	30	9.512	6.772	1.710	1.567	15.656	12.290	8
18	4	5.491	4.403	279	222	6.038	4.827	8A
—	—	4.806	3.995	248	202	5.057	4.200	81
18	4	685	408	31	20	981	627	82
72	26	4.021	2.369	1.431	1.345	9.618	7.463	8B
68	26	3.990	2.348	1.309	1.238	9.390	7.273	83
4	—	31	21	122	107	228	190	84
241	91	64.652	33.130	35.812	22.924	105.355	59.559	9
—	—	18.606	14.105	10.555	9.354	29.161	23.459	9A
—	—	18.606	14.105	10.555	9.354	29.161	23.459	91
241	91	46.046	19.025	25.257	13.570	76.194	36.100	9B
6	6	216	175	2.889	2.541	3.199	2.798	92
25	6	31.983	10.558	5.207	2.786	37.302	13.407	93
—	—	389	306	63	46	460	359	94
12	2	9.614	5.563	10.218	5.276	21.181	12.033	95
—	—	2.615	1.621	764	370	3.405	1.995	96
15	5	1.076	713	809	594	2.163	1.533	97
183	72	128	75	5.300	1.950	8.452	3.954	98
—	—	25	14	7	7	32	21	99
10.763	4.697	109.603	66.779	249.063	190.887	447.925	325.077	

TAV. 8 - Popolazione residente attiva in condizione professionale per sesso e professione

N. CLASSIFICAZIONE	PROFESSIONI	MF	M	N. CLASSIFICAZIONE	PROFESSIONI	MF	M
1	Professioni liberali, tecniche, scientifiche, e assimilate	58.809	30.357	1.74	Altri ingegneri	726	718
1.1	Professori, insegnanti, e assimilati	28.036	8.352	1.75	Architetti	211	182
1.11	Professori universitari e assimilati	1.439	989	1.76	Geometri e periti edili	1.626	1.608
1.12	Professori di scuola secondaria superiore e assimilati	4.712	2.251	1.77	Periti industriali, periti chimici, e assimilati	862	830
1.13	Professori di scuola media e assimilati	6.092	1.834	1.78	Disegnatori tecnici e cartografi	495	459
1.14	Insegnanti di scuola elementare e assimilati	11.483	1.544	1.79	Tecnici di impianti nucleari	24	21
1.15	Presidi, capi di istituti di istruzione, direttori didattici	332	272	1.8	Matematici, statistici, economisti e commercialisti	1.071	853
1.16	Insegnanti non altrove classificati	3.941	1.450	1.81	Matematici, statistici, economisti, sociologi	50	34
1.17	Cultori di discipline non altrove classificati	37	12	1.82	Commercialisti e assimilati	1.021	819
1.2	Scrittori, giornalisti, artisti, e assimilati	1.092	806	1.9	Impiegati tecnici	5.805	5.058
1.21	Scrittori, giornalisti e pubblicisti	243	195	1.91	Tecnici con mansioni direttive e di concetto (escluse le professioni agricole)	2.592	2.349
1.22	Pittori, scultori, e assimilati	351	236	1.92	Tecnici con mansioni esecutive (escluse le professioni agricole)	3.213	2.709
1.23	Registi, direttori artistici, coreografi e tecnici dello spettacolo	89	58	2	Professioni amministrative e assimilate	64.999	48.274
1.24	Musicisti, orchestrali, artisti lirici, attori	203	160	2.1	Imprenditori e direttori imprese e pubblica amministrazione	3.600	3.255
1.25	Artisti di varietà e assimilati	38	27	2.11	Imprenditori titolari e amministratori delegati di imprese industriali, dei trasporti, del credito e dei servizi	2.206	2.056
1.26	Atleti, allenatori, e assimilati	168	130	2.12	Imprenditori titolari e amministratori delegati di imprese commerciali	855	723
1.3	Membri del clero e assimilati	307	286	2.13	Imprenditori titolari e amministratori delegati di pubblici esercizi	102	79
1.31	Arcivescovi, vescovi diocesani e superiori generali	40	19	2.14	Direttori e categorie similari delle industrie, trasporti, credito e servizi	189	174
1.32	Parroci e altri sacerdoti addetti alla cura delle anime	236	236	2.15	Direttori e categorie similari del commercio	88	79
1.33	Ministri di culti non cattolici	31	31	2.16	Direttori e categorie similari dei pubblici esercizi	74	66
1.4	Medici, farmacisti, ostetriche, infermieri e tecnici sanitari	15.437	8.487	2.17	Direttori generali e categorie similari della pubblica amministrazione	86	78
1.41	Medici chirurghi generici	2.995	2.601	2.2	Impiegati amministrativi con mansioni direttive e di concetto	30.689	21.237
1.42	Medici chirurghi specialisti	797	644	2.21	Impiegati amministrativi con mansioni direttive e di concetto	19.835	13.991
1.43	Dentisti	110	106	2.22	Bibliotecari, impiegati di archivio, e assimilati	285	158
1.44	Farmacisti	534	328	2.23	Cancellieri e ufficiali giudiziari	283	221
1.45	Ostetriche	279	—	2.24	Capistazione e assimilati	525	509
1.46	Infermieri e assimilati	8.634	3.952	2.25	Titolari uffici postali, telegrafici, e assimilati	66	51
1.47	Operatori radiografici, ottici, odontotecnici, e assimilati	737	635	2.26	Analisti e programmatori di calcolatori elettronici e di macchine contabili	519	437
1.48	Assistenti, tecnici sanitari, e assimilati	1.351	221	2.27	Capitreno e assimilati	697	668
1.5	Magistrati, avvocati, notai	1.749	1.613	2.28	Cassieri di negozio	238	78
1.51	Magistrati e giuristi	193	179	2.29	Contabili, economisti, cassieri non altrove classificati	8.241	5.124
1.52	Avvocati e procuratori legali	1.425	1.321	2.3	Impiegati amministrativi con mansioni esecutive	21.073	14.222
1.53	Notai	131	113	2.31	Dattilografi e stenografi	1.661	549
1.6	Agronomi, veterinari e biologi	702	462	2.32	Operatori di macchine contabili e calcolatrici	249	151
1.61	Agronomi; periti agrari, forestali, zootecnici; e assimilati	511	337	2.33	Operatori di macchine perforatrici	243	143
1.62	Veterinari	75	72	2.34	Operatori di calcolatori elettronici, di macchine tradizionali, e assimilati	713	483
1.63	Biologi, zoologi, naturalisti	116	53	2.35	Fattorini e bigliettai	464	457
1.7	Fisici, chimici, ingegneri, geometri, periti industriali, disegnatori e cartografi	4.610	4.440				
1.71	Fisici, astronomi, geologi	34	30				
1.72	Chimici	179	151				
1.73	Ingegneri edili	453	441				

segue TAV. 8 — Popolazione residente attiva in condizione professionale per sesso e professione

N. CLASSIFICAZIONE	PROFESSIONI	MF	M	N. CLASSIFICAZIONE	PROFESSIONI	MF	M
2.36	Portalettere e fattorini postali	973	934	4.2	Fonditori, laminatori, e assimilati	2.736	2.420
2.37	Telefonisti e telegrafisti	1.152	872	4.21	Fonditori, fornaioli e formatori	2.281	1.997
2.38	Pesatori e misuratori	38	33	4.22	Laminatori e trafilatori	336	310
2.39	Impiegati amministrativi non altrove classificati	15.580	10.600	4.23	Galvanoplastieri, cementatori e temperatori	119	113
2.4	Membri dei corpi armati dello stato	2.819	2.819	4.3	Fabbriferrai, tornitori, incisori, orafi, argentieri, e assimilati	12.215	11.679
2.41	Ufficiali	675	675	4.31	Fabbriferrai e fucinatori	2.227	2.169
2.42	Sottufficiali	1.969	1.969	4.32	Alesatori, fresatori e tornitori	1.633	1.565
2.43	Graduati e militari di carriera	175	175	4.33	Finitori e pulitori di prodotti meccanici	606	589
2.5	Membri dei corpi di polizia e sicurezza interna	6.818	6.741	4.34	Utensilisti ed attrezzisti di officina	127	122
2.51	Ufficiali dei carabinieri, di polizia, della guardia di finanza, dei vigili del fuoco, e assimilati	333	320	4.35	Incisori di metalli, orafi e argentieri	138	127
2.52	Ispettori generali di P. S., questori, commissari di polizia, e assimilati	41	37	4.36	Operai metallurgici non altrove classificati	7.484	7.107
2.53	Sottufficiali dei carabinieri, di polizia, della guardia di finanza, dei vigili del fuoco, e assimilati	1.630	1.620	4.4	Meccanici montatori, riparatori, di precisione, e assimilati	13.034	12.681
2.54	Carabinieri, agenti di polizia, guardie di finanza, vigili del fuoco e assimilati	4.814	4.764	4.41	Meccanici generici e riparatori meccanici	10.981	10.794
3	Professioni inerenti all'agricoltura, alla silvicoltura, all'allevamento del bestiame e alla pesca	78.229	50.160	4.42	Meccanici montatori	1.231	1.109
3.1	Conduttori e direttori di aziende agricole, forestali e zootecniche	18.017	11.916	4.43	Meccanici e riparatori meccanici di protesi	117	102
3.11	Conduttori di aziende ad ordinamento produttivo misto e assimilati	12.533	7.686	4.44	Meccanici di precisione e orologiai	426	411
3.12	Conduttori di aziende ad ordinamento produttivo specializzato e assimilati	4.651	3.583	4.45	Lubrificatori e pulitori	279	265
3.13	Conduttori allevatori e assimilati	686	511	4.5	Carpentieri in ferro, saldatori, e assimilati	5.725	5.579
3.14	Direttori e categorie similari delle aziende agricole, forestali e zootecniche	147	136	4.51	Carpentieri in ferro	956	936
3.2	Lavoratori agricoli, conducenti di macchine agricole, pastori, e assimilati	58.307	36.404	4.52	Saldatori	2.257	2.192
3.21	Lavoratori agricoli generici	57.095	35.397	4.53	Lamieristi e ramai	2.512	2.451
3.22	Lavoratori agricoli specializzati	790	617	4.6	Frantumatori, cementieri e operai addetti alla lavorazione dei minerali non metalliferi	4.688	4.530
3.23	Conducenti di macchine agricole	247	234	4.61	Frantumatori, cementieri, e assimilati	568	552
3.24	Pastori e guardiani di animali	175	156	4.62	Tagliatori, levigatori, modellatori, di pietre, e assimilati	1.950	1.930
3.3	Lavoratori forestali e carbonai	143	107	4.63	Vetrai	709	658
3.31	Lavoratori forestali e boschivi	124	90	4.64	Ceramisti e terracottai	808	774
3.32	Carbonai	19	17	4.65	Fornaci di laterizi	484	474
3.4	Pescatori, cacciatori, e assimilati	1.762	1.733	4.66	Molatori, lucidatori e smerigliatori di pietre e vetro	47	42
3.41	Pescatori e assimilati	1.751	1.725	4.67	Incisori, decoratori, mosaicisti, di pietre, ceramiche e vetro	122	100
3.42	Cacciatori	11	8	5	Professioni inerenti alla trasformazione dei prodotti	46.328	26.740
4	Professioni inerenti alla estrazione ed alla lavorazione dei minerali e dei loro prodotti	39.491	37.945	5.1	Panettieri, pastai, dolciari, macellatori, casari, vinificatori, e assimilati	5.694	4.707
4.1	Sondatori, perforatori, minatori, e assimilati	1.093	1.056	5.11	Mugnai e risieri	210	181
4.11	Sondatori e perforatori	98	97	5.12	Panettieri e pastai	2.345	2.038
4.12	Minatori e cavaatori	746	735	5.13	Pasticcieri, caramellai, e assimilati	1.009	742
4.13	Manovali di miniera e di cava	119	116	5.14	Zuccherieri	53	49
4.14	Operai addetti alla estrazione e alla preparazione dei minerali non altrove classificati	130	108	5.15	Macellatori, insaccatori, salatori, e assimilati	363	329
				5.16	Conservieri	198	98
				5.17	Casari	824	744
				5.18	Vinificatori, birrai, lavoratori delle acque minerali, delle bevande alcoliche e analcoliche	320	306
				5.19	Cernitori di prodotti agricoli e addetti alla lavorazione dei prodotti alimentari non altrove classificati	372	220

segue TAV. 8 — Popolazione residente attiva in condizione professionale per sesso e professione

N. CLASSIFICAZIONE	PROFESSIONI	MF	M	N. CLASSIFICAZIONE	PROFESSIONI	MF	M
5.2	Selezionatori, condizionatori e confezionatori del tabacco	305	208	5.77	Pirotecnici e artificieri	33	32
5.21	Condizionatori del tabacco	94	60	5.78	Profumisti, saponieri, e assimilati	31	19
5.22	Sigarai, sigarettai e altri confezionatori del tabacco	211	148	5.79	Sorveglianti di apparecchi chimici e altri addetti alle lavorazioni chimiche non altrove classificati	783	645
5.3	Filatori, tessitori, tintori, e assimilati	1.642	682	5.8	Cartai, cartotecnici, tipografi, legatori, fotografi, e assimilati	2.611	2.106
5.31	Cernitori, essiccatori, lavatori, cardatori, e assimilati	50	37	5.81	Cartai e cartonai	276	210
5.32	Filatori	91	56	5.82	Cartotecnici	335	186
5.33	Tessitori	281	150	5.83	Addetti alla lavorazione e fabbricazione della carta non altrove classificati	18	12
5.34	Finitori di filati e tessuti	210	99	5.84	Compositori	892	754
5.35	Candeggiatori e tintori di filati e tessuti	87	43	5.85	Impressori	94	81
5.36	Stampatori di tessuti	6	1	5.86	Litografi, zincografi	146	142
5.37	Operai tessili non altrove classificati	917	296	5.87	Fotografi e fototecnici	740	653
5.4	Maglieristi, sarti, cappellai, tappezzieri	17.320	3.146	5.88	Legatori	83	45
5.41	Biancheristi e camiciai	4.403	349	5.89	Addetti alle lavorazioni poligrafiche e di legatoria non altrove classificati	27	23
5.42	Maglieristi e calzetai	4.169	556	5.9	Verificatori, imballatori, e assimilati	554	341
5.43	Sarti e confezionatori di pellicce	5.420	1.321	5.91	Verificatori di prodotti	78	55
5.44	Cravattai, cappellai, guantai, e assimilati	105	34	5.92	Imballatori, inscatolatori, imbottigiatori, e assimilati	476	286
5.45	Ricamatrici, ornatori, e assimilati	1.991	62	6	Professioni inerenti alle costruzioni edili e all'installazione ed esercizio impianti elettricità, gas, acqua	48.786	47.608
5.46	Bottonieri e assimilati	127	95	6.1	Capimastri, muratori, decoratori, conduttori di macchine edili, e assimilati	35.342	34.638
5.47	Tappezzieri e materassai	794	656	6.11	Capimastri	222	209
5.48	Lavoratori dell'abbigliamento e dell'arredamento non altrove classificati	311	73	6.12	Muratori	20.177	19.886
5.5	Conciatori, calzolai, pellettieri, e assimilati	4.599	2.658	6.13	Armatori cementisti e ferraioli	774	768
5.51	Conciatori e tintori di pelli, similpelli e cuoio	166	127	6.14	Stuccatori, decoratori, pittori edili	3.356	3.263
5.52	Calzolai	3.777	2.289	6.15	Pavimentatori edili, stradali, e assimilati	2.232	2.215
5.53	Borsettai, valigiai, e assimilati	227	100	6.16	Armatori di gallerie, di linee ferrotramviarie, e assimilati	147	142
5.54	Addetti alla lavorazione delle pelli, similpelli e del cuoio non altrove classificati	429	142	6.17	Conduttori di macchine edili e assimilati	482	475
5.6	Segatori, tornitori, falegnami, mobiliari, e assimilati	11.036	10.716	6.18	Cantonieri stradali e ferroviari	729	662
5.61	Segatori e piallatori del legname	229	215	6.19	Manovali edili, sterratori, e assimilati	7.223	7.018
5.62	Falegnami e mobiliari in legno e formica	5.993	5.805	6.2	Elettricisti, elettrotecnici, radiotecnici, e assimilati	9.505	9.122
5.63	Tornitori, intagliatori, incisori, del legno, e assimilati	85	76	6.21	Centralisti e cabinisti	546	474
5.64	Liutai e assimilati	40	31	6.22	Elettricisti	5.790	5.683
5.65	Bottai, carradori, e assimilati	44	41	6.23	Elettrotecnici	1.799	1.720
5.66	Carpentieri in legno	3.447	3.423	6.24	Tecnici della radio, della televisione, del cinema e operatori di proiezione	342	308
5.67	Mobiliari in canna, vimini e giunchi, cestai, canestrai, stuoiai, e assimilati	102	95	6.25	Installatori impianti di telecomunicazione	907	822
5.68	Verniciatori e lucidatori del legno e paglia	240	232	6.26	Addetti alla installazione ed esercizio di impianti elettrici non altrove classificati	121	115
5.69	Addetti alla lavorazione del legno e dei materiali legnosi non altrove classificati	856	798	6.3	Gasisti, idraulici e termoidraulici	3.939	3.848
5.7	Analizzatori, petrolieri, gommai, profumisti, e assimilati	2.567	2.176	6.31	Posatori di tubi	170	164
5.71	Analizzatori, campionatori, dosatori, e assimilati	273	212	6.32	Gasisti	64	63
5.72	Coloristi	18	15	6.33	Idraulici, stagnini e termoidraulici	3.106	3.043
5.73	Petrolieri	154	146	6.34	Conduttori di impianti termici e assimilati	599	578
5.74	Gommai	968	867				
5.75	Plasticisti	303	236				
5.76	Fiammiferai	4	4				

segue TAV. 8 — Popolazione residente attiva in condizione professionale per sesso e professione

N. CLASSIFICAZIONE	PROFESSIONI	MF	M	N. CLASSIFICAZIONE	PROFESSIONI	MF	M
7	Professioni inerenti al commercio e ai pubblici esercizi	54.357	38.813	8.32	Motoristi di aviazione a terra	32	29
7.1	Esercenti di negozio e assimilati	28.435	19.227	8.33	Addetti ai trasporti aerei non altrove classificati	58	58
7.11	Commercianti e esercenti di negozio	22.785	14.260	8.4	Noleggiatori di mezzi di trasporto, spedizionieri e altri lavoratori delle attività ausiliarie dei trasporti non altrove classificati	99	89
7.12	Esercenti di edicole e negozi di giornali	239	155	8.41	Noleggiatori di mezzi di trasporto	56	48
7.13	Commercianti ambulanti	5.411	4.812	8.42	Spedizionieri e sdoganatori	27	25
7.2	Assistenti di vendita, commessi, rappresentanti di commercio, e assimilati	15.948	11.978	8.43	Palombari e assimilati	16	16
7.21	Assistenti di vendita e assimilati	338	238	8.5	Facchini e altri lavoratori dei trasporti non altrove classificati	5.041	4.763
7.22	Commessi di vendita e banconieri	8.500	5.495	8.51	Facchini, caricatori e scaricatori	4.210	3.955
7.23	Rappresentanti di commercio, viaggiatori, mediatori, e assimilati	5.781	5.167	8.52	Lavoratori dei trasporti non altrove classificati	831	808
7.24	Rappresentanti e mediatori del credito e assicurazioni, dei trasporti e dei servizi	945	734	9	Professioni inerenti ai servizi	28.899	17.676
7.25	Altri lavoratori del commercio non altrove classificati	384	344	9.1	Esercenti e gestori di cinema, teatri e simili e di agenzie per la fornitura di servizi	230	180
7.3	Esercenti alberghi, caffè, e assimilati	2.331	1.677	9.11	Esercenti e gestori di cinema, teatri e simili	155	128
7.31	Esercenti alberghi, ristoranti e assimilati	725	520	9.12	Esercenti e gestori di agenzie per la fornitura di servizi	75	52
7.32	Esercenti di bar, caffè, e assimilati	1.606	1.157	9.2	Assistenti sociali, interpreti, traduttori, grafologi	765	196
7.4	Portieri, cuochi, camerieri di pubblici esercizi, baristi, e assimilati	7.643	5.931	9.21	Assistenti sociali	690	167
7.41	Portieri di alberghi, di pubblici esercizi, e assimilati	211	189	9.22	Interpreti e traduttori	59	18
7.42	Cuochi di alberghi, di pubblici esercizi, e assimilati	2.544	1.794	9.23	Grafologi e assimilati	16	11
7.43	Camerieri di alberghi e assimilati	637	532	9.3	Indossatori, assistenti di volo, guide turistiche, e assimilati	117	66
7.44	Camerieri di ristoranti, caffè, e assimilati	1.379	1.258	9.31	Indossatori	19	7
7.45	Baristi e assimilati	1.796	1.494	9.32	Fotomodelle e modelle artistiche	21	6
7.46	Guardarobieri, fattorini, inservienti di pubblici esercizi, e assimilati	1.076	664	9.33	Assistenti di volo e guide turistiche	77	53
8	Professioni inerenti ai trasporti	28.027	27.504	9.4	Barbieri, parrucchieri, smacchiatori, e assimilati	4.864	2.654
8.1	Macchinisti ferroviari, conducenti di tramvie, autisti, e assimilati	16.836	16.646	9.41	Barbieri, parrucchieri, manicure, e assimilati	4.063	2.466
8.11	Macchinisti ferroviari e assimilati	1.552	1.525	9.42	Smacchiatori, tintori, e assimilati	801	188
8.12	Conducenti di tramvie e simili	73	69	9.5	Spazzini, pulitori, e assimilati	3.484	3.225
8.13	Deviatori, manovratori, frenatori, ferroviari e tramviari	2.049	2.024	9.51	Spazzini, disinfestatori, e assimilati	3.214	2.971
8.14	Autisti	12.383	12.256	9.52	Pulitori, lavaggiatori di veicoli, e assimilati	270	254
8.15	Gruisti, carropontisti, e assimilati	657	654	9.6	Domestici, portieri, bidelli, guardiani, e assimilati	19.072	11.065
8.16	Conducenti di veicoli a trazione animale e assimilati	54	54	9.61	Domestici	2.344	255
8.17	Addetti ai trasporti terrestri non altrove classificati	68	64	9.62	Portieri di abitazione	698	562
8.2	Ufficiali di coperta, motoristi e fuochisti navali, conducenti di imbarcazioni, e assimilati	5.903	5.861	9.63	Commessi, uscieri, bidelli, inservienti di uffici pubblici e privati	13.028	7.440
8.21	Ufficiali di coperta, di macchina e piloti di porto	544	520	9.64	Sagrestani	58	48
8.22	Macchinisti, motoristi e fuochisti navali	646	640	9.65	Guardiani, custodi di aziende, guardie campestri, e assimilati	2.944	2.760
8.23	Addetti alla conduzione di imbarcazioni a motore, a remi, a vela	32	32	9.7	Addetti ai servizi non altrove classificati	234	210
8.24	Marittimi di coperta e assimilati	4.681	4.669	9.71	Addetti ai servizi non altrove classificati	234	210
8.3	Piloti, motoristi di bordo, motoristi a terra, addetti ai trasporti aerei non altrove classificati	148	145	9.9	Professioni non altrove classificabili	133	80
8.31	Piloti di aeromobili, motoristi di bordo, e assimilati	58	58	9.91	Professioni non altrove classificabili	133	80
				TOTALE		447.925	325.077

TAV. 9 - Popolazione residente attiva in condizione professionale per sesso e categoria socio-professionale

N. CLASSIFI- CAZIONE	CATEGORIE SOCIO-PROFESSIONALI	MASCHI	FEMMINE	TOTALE
01	Imprenditori e lavoratori in proprio nell'agricoltura, nella silvicoltura, nell'allevamento e nella pesca	12.472	6.104	18.576
02	Altri lavoratori agricoli	37.688	21.965	59.653
03	Imprenditori e lavoratori in proprio nelle professioni liberali e affini	4.875	613	5.488
04	Imprenditori nell'industria, nell'edilizia, nel commercio, nei trasporti e nei servizi	5.907	1.178	7.085
05	Lavoratori in proprio nell'industria, nell'edilizia, nel commercio, nei trasporti e nei servizi	44.154	13.944	58.098
06	Dirigenti industriali e commerciali, alti funzionari dell'apparato legislativo e dell'amministrazione statale	397	40	437
07	Lavoratori dipendenti nelle professioni liberali e affini	20.957	27.698	48.655
08	Capi ufficio e responsabili di personale amministrativo, di addetti alle vendite e ai servizi; funzionari statali con responsabilità amministrative	15.693	6.122	21.815
09	Personale amministrativo, addetto alle vendite e ai servizi	55.631	24.242	79.873
10	Intermedi: capisquadra e sorveglianti di operai (dipendenti)	5.734	814	6.548
11	Operai specializzati e qualificati (dipendenti)	109.914	19.764	129.678
12	Manovali (dipendenti)	8.756	311	9.067
13	Forze armate (militari di carriera e militari in servizio di leva)	12.427	—	12.427
14	Persone economicamente attive non classificate altrove	80	53	133
	TOTALE	334.685	122.848	457.533

TAV. 10 - Popolazione residente occupata per ramo di attività economica, ore lavorate e posizione nella professione

RAMI DI ATTIVITÀ ECONOMICA	ORE LAVORATE							TOTALE
	Nessuna	meno di 15	da 15 a 24	da 25 a 34	da 35 a 39	40	oltre 40	
A — DIPENDENTI								
Agricoltura, caccia, foreste e pesca	8.822	1.428	3.750	3.593	10.828	10.489	13.069	51.979
Energia, gas e acqua	366	41	12	25	338	3.343	710	4.835
<i>Estrazione combustibili, industria petrolifera</i>	67	5	4	1	30	430	165	702
<i>Energia elettrica, gas e acqua</i>	299	36	8	24	308	2.913	545	4.133
Industrie estrattive, manifatturiere per trasformazione minerali; industrie chimiche	1.037	101	59	132	441	6.960	2.231	10.961
Industrie manifatturiere per lavorazione metalli, meccanica precisione	2.385	178	71	140	1.030	15.068	3.549	22.421
Industrie manifatturiere alimentari, tessili, abbigliamento, mobilio, altre	3.601	352	227	372	1.520	21.076	7.245	34.393
Industrie costruzioni e installazioni impianti edilizia	4.032	279	231	407	1.441	17.697	8.447	32.534
Commercio, pubblici esercizi, riparazioni beni di consumo e veicoli	4.156	474	480	439	1.347	14.433	11.086	32.415
<i>Commercio, pubblici esercizi e alberghi</i>	3.327	422	451	381	1.133	11.703	9.213	26.630
<i>Riparazioni beni consumo e veicoli</i>	829	52	29	58	214	2.730	1.873	5.785
Trasporti e comunicazioni	4.460	282	150	308	4.083	11.652	7.220	28.155
Credito e assicurazioni, servizi ad imprese, noleggio	897	144	154	161	3.164	4.347	1.837	10.704
<i>Credito e assicurazione</i>	405	61	34	50	2.400	2.157	550	5.657
<i>Servizi prestati alle imprese, noleggio</i>	492	83	120	111	764	2.190	1.287	5.047
Pubblica amministrazione, servizi pubblici e privati	10.809	1.757	15.088	6.567	24.731	23.563	15.078	97.593
<i>Pubblica amministrazione</i>	3.078	260	184	441	12.205	6.136	6.505	28.809
<i>Servizi pubblici e privati</i>	7.731	1.497	14.904	6.126	12.526	17.427	8.573	68.784
TOTALE	40.565	5.036	20.222	12.144	48.923	128.628	70.472	325.990
B — INDIPENDENTI								
Agricoltura, caccia, foreste e pesca	3.654	355	572	858	1.265	3.061	8.878	18.643
Energia, gas e acqua	1	—	—	—	1	1	2	5
<i>Estrazione combustibili, industria petrolifera</i>	—	—	—	—	—	—	1	1
<i>Energia elettrica, gas e acqua</i>	1	—	—	—	1	1	1	4
Industrie estrattive, manifatturiere per trasformazione minerali; industrie chimiche	112	11	5	14	30	307	421	900
Industrie manifatturiere per lavorazione metalli, meccanica precisione	386	49	35	35	85	892	1.414	2.896
Industrie manifatturiere alimentari, tessili, abbigliamento, mobilio, altre	964	200	222	234	233	2.258	3.298	7.409
Industrie costruzioni e installazioni impianti edilizia	987	103	69	132	216	2.507	2.387	6.401
Commercio, pubblici esercizi, riparazioni beni di consumo e veicoli	6.373	1.106	629	1.030	1.492	8.322	21.635	40.587
<i>Commercio, pubblici esercizi e alberghi</i>	5.944	1.036	604	983	1.385	7.405	19.817	37.174
<i>Riparazioni beni consumo e veicoli</i>	429	70	25	47	107	917	1.818	3.413
Trasporti e comunicazioni	622	71	73	88	101	745	1.287	2.987
Credito e assicurazioni, servizi ad imprese, noleggio	1.030	123	126	142	244	1.061	1.708	4.434
<i>Credito e assicurazione</i>	30	13	7	11	18	93	96	268
<i>Servizi prestati alle imprese, noleggio</i>	1.000	110	119	131	226	968	1.612	4.166
Pubblica amministrazione, servizi pubblici e privati	723	121	177	271	275	1.342	1.978	4.887
<i>Pubblica amministrazione</i>	—	—	—	—	—	—	—	—
<i>Servizi pubblici e privati</i>	723	121	177	271	275	1.342	1.978	4.887
TOTALE	14.852	2.139	1.908	2.804	3.942	20.496	43.008	89.149

TAV. 11 - Popolazione residente in età da 14 anni in poi non occupata, per sesso e numero di ore lavorate

ORE LAVORATE	DISOCCUPATI IN CERCA DI NUOVA OCCUPAZIONE		IN CERCA DI PRIMA OCCUPAZIONE		CASALINGHE	STUDENTI		RITIRATI DAL LAVORO		IN ALTRA CONDIZIONE NON PROFESSIONALE		TOTALE	
	MF	M	MF	M		MF	M	MF	M	MF	M	MF	M
Meno di 15	378	236	106	65	524	131	71	1.617	873	75	49	2.831	1.294
Da 15 a 24	505	243	75	45	171	97	49	147	85	31	13	1.026	435
Da 25 a 34	454	265	52	45	164	390	194	65	41	31	15	1.156	560
Da 35 a 39	1.085	651	75	56	63	138	86	105	79	41	31	1.507	903
40	3.709	2.885	263	210	283	71	42	258	203	127	89	4.711	3.429
Oltre 40	2.388	1.893	324	250	1.034	183	118	356	261	150	112	4.435	2.634
TOTALE	8.519	6.173	895	671	2.239	1.010	560	2.548	1.542	455	309	15.666	9.255

TAV. 12 - Popolazione residente in età da 19 anni in poi per sesso,

CONDIZIONE NELL'OTTOBRE 1981	LUOGO DI RESIDENZA													
	STESSO COMUNE DI RESIDENZA						ALTRO COMUNE DELLA STESSA PROVINCIA DI RESIDENZA						ALTRA PROVIN REGIONE	
	CONDIZIONE PROFESSIONALE 1976				CONDIZIONE NON PROFESSIO- NALE '76	TOTALE	CONDIZIONE PROFESSIONALE 1976				CONDIZIONE NON PROFESSIO- NALE '76	TOTALE	CONDIZIONE PRO	
	Agricol- tura	Industrie	Altre attività	Disoc- cupati			Agricol- tura	Industrie	Altre attività	Disoc- cupati			Agricol- tura	Industrie
T O														
Cond. professionale	66.629	67.171	187.483	21.085	54.435	396.803	624	2.268	5.742	627	2.115	11.376	204	337
OCCUPATI	62.316	63.145	181.242	12.386	49.381	368.470	591	2.148	5.543	485	1.974	10.741	181	329
Agricoltura	57.437	1.192	2.395	1.282	4.436	66.742	480	22	54	17	150	723	148	9
Industrie	1.401	52.141	31.419	4.304	13.178	102.443	29	1.686	753	165	385	3.018	9	249
Altre attività	3.478	9.812	147.428	6.800	31.767	199.285	82	440	4.736	303	1.439	7.000	24	71
DISOCCUPATI	4.313	4.026	6.241	8.699	5.054	28.333	33	120	199	142	141	635	23	8
Cond. non professionale	15.144	6.076	21.748	2.787	467.976	513.731	108	244	636	53	8.366	9.407	48	33
TOTALE	81.773	73.247	209.231	23.872	522.411	910.534	732	2.512	6.378	680	10.481	20.783	252	370
M A														
Cond. professionale	45.072	57.618	139.815	15.997	30.157	288.659	334	1.888	4.190	469	1.129	8.010	94	311
OCCUPATI	42.745	54.206	134.576	9.705	27.076	268.308	324	1.803	4.044	371	1.068	7.610	88	303
Agricoltura	38.639	967	1.849	916	1.892	44.263	230	14	36	11	35	326	59	5
Industrie	1.155	44.594	27.952	3.838	8.622	86.161	27	1.405	673	158	277	2.540	9	233
Altre attività	2.951	8.645	104.775	4.951	16.562	137.884	67	384	3.335	202	756	4.744	20	65
DISOCCUPATI	2.327	3.412	5.239	6.292	3.081	20.351	10	85	146	98	61	400	6	8
Cond. non professionale	9.046	3.691	13.414	1.828	115.006	142.985	42	42	227	18	1.431	1.760	17	13
TOTALE	54.118	61.309	153.229	17.825	145.163	431.644	376	1.930	4.417	487	2.560	9.770	111	324
F E M														
Cond. professionale	21.557	9.553	47.668	5.088	24.278	108.144	290	380	1.552	158	986	3.366	110	26
OCCUPATI	19.571	8.939	46.666	2.681	22.305	100.162	267	345	1.499	114	906	3.131	93	26
Agricoltura	18.798	225	546	366	2.544	22.479	250	8	18	6	115	397	89	4
Industrie	246	7.547	3.467	466	4.556	16.282	2	281	80	7	108	478	—	16
Altre attività	527	1.167	42.653	1.849	15.205	61.401	15	56	1.401	101	683	2.256	4	6
DISOCCUPATI	1.986	614	1.002	2.407	1.973	7.982	23	35	53	44	80	235	17	—
Cond. non professionale	6.098	2.385	8.334	959	352.970	370.746	66	202	409	35	6.935	7.647	31	20
TOTALE	27.655	11.938	56.002	6.047	377.248	478.890	356	582	1.961	193	7.921	11.013	141	46

luogo di residenza nel 1976, condizione nel 1976 e nel 1981

NELL'OTTOBRE 1976																TOTALE
CIA DELLA STESSA DI RESIDENZA				PROVINCIA DI ALTRA REGIONE						ESTERO						
FESSIONALE 1976		CONDIZIONE NON PROFESSIONALE '76	TOTALE	CONDIZIONE PROFESSIONALE 1976				CONDIZIONE NON PROFESSIONALE '76	TOTALE	CONDIZIONE PROFESSIONALE 1976				CONDIZIONE NON PROFESSIONALE '76	TOTALE	
Altre attività	Disoccupati			Agricoltura	Industrie	Altre attività	Disoccupati			Agricoltura	Industrie	Altre attività	Disoccupati			
1.226	107	589	2.463	167	1.533	4.683	269	1.408	8.060	191	1.729	1.609	124	380	4.033	422.735
1.195	79	550	2.334	148	1.305	4.441	202	1.307	7.403	167	1.442	1.354	82	331	3.376	392.324
7	4	34	202	100	53	49	11	63	276	137	135	92	10	50	424	68.367
93	22	81	454	16	886	382	63	250	1.597	18	1.049	546	39	107	1.759	109.271
1.095	53	435	1.678	32	366	4.010	128	994	5.530	12	258	716	33	174	1.193	214.686
31	28	39	129	19	228	242	67	101	657	24	287	255	42	49	657	30.411
155	12	2.040	2.288	42	288	633	37	5.547	6.547	45	603	463	18	3.056	4.185	536.158
1.381	119	2.629	4.751	209	1.821	5.316	306	6.955	14.607	236	2.332	2.072	142	3.436	8.218	958.893

TALE

SCHI

910	74	349	1.738	122	1.426	3.654	186	870	6.258	139	1.558	1.405	98	189	3.389	308.054
891	63	335	1.680	109	1.225	3.463	148	822	5.767	122	1.308	1.183	66	166	2.845	286.210
6	2	7	79	67	50	40	7	27	191	94	105	82	6	10	297	45.156
90	21	64	417	14	843	363	58	184	1.462	18	977	516	37	77	1.625	92.205
795	40	264	1.184	28	332	3.060	83	611	4.114	10	226	585	23	79	923	148.849
19	11	14	58	13	201	191	38	48	491	17	250	222	32	23	544	21.844
97	4	395	526	17	129	301	15	1.130	1.592	27	240	225	8	827	1.327	148.190
1.007	78	744	2.264	139	1.555	3.955	201	2.000	7.850	166	1.798	1.630	106	1.016	4.716	456.244

MINE

316	33	240	725	45	107	1.029	83	538	1.802	52	171	204	26	191	644	114.681
304	16	215	654	39	80	978	54	485	1.636	45	134	171	16	165	531	106.114
1	2	27	123	33	3	9	4	36	85	43	30	10	4	40	127	23.211
3	1	17	37	2	43	19	5	66	135	—	72	30	2	30	134	17.066
300	13	171	494	4	34	950	45	383	1.416	2	32	131	10	95	270	65.837
12	17	25	71	6	27	51	29	53	166	7	37	33	10	26	113	8.567
58	8	1.645	1.762	25	159	332	22	4.417	4.955	18	363	238	10	2.229	2.858	387.968
374	41	1.885	2.487	70	266	1.361	105	4.955	6.757	70	534	442	36	2.420	3.502	502.649

TAV. 13 - Stranieri residenti per classe di età e sesso; condizione professionale per settore di attività economica e posizione nella professione; condizione non professionale

CONDIZIONI	CLASSI DI ETÀ (anni)											TOTALE
	Meno di 5	5-9	10-14	15-19	20-24	25-29	30-34	35-44	45-54	55-64	65 e più	
A — MASCHI												
Condizione professionale	—	—	1	23	23	46	50	72	66	33	3	317
AGRICOLTURA	—	—	—	2	—	—	2	4	8	7	—	23
Indipendenti	—	—	—	—	—	—	1	4	3	5	—	13
Dipendenti	—	—	—	2	—	—	1	—	5	2	—	10
- di cui operai e assimilati	—	—	—	2	—	—	1	—	4	2	—	9
INDUSTRIE	—	—	—	12	7	12	16	34	23	8	1	113
Indipendenti	—	—	—	—	—	—	1	6	2	1	1	11
Dipendenti	—	—	—	12	7	12	15	28	21	7	—	102
- di cui operai e assimilati	—	—	—	12	5	8	11	21	14	7	—	78
COMMERCIO	—	—	1	7	9	15	13	17	15	6	—	83
Indipendenti	—	—	—	3	4	6	7	6	5	4	—	35
Dipendenti	—	—	1	4	5	9	6	11	10	2	—	48
- di cui operai e assimilati	—	—	1	4	2	6	4	8	4	1	—	30
ALTRE ATTIVITA'	—	—	—	2	7	19	19	17	20	12	2	98
Indipendenti	—	—	—	—	2	2	4	2	2	1	1	14
Dipendenti	—	—	—	2	5	17	15	15	18	11	1	84
- di cui operai e assimilati	—	—	—	2	3	3	9	7	6	5	1	36
Condizione non professionale	105	247	286	154	103	51	29	23	25	32	90	1.145
In cerca di prima occupazione	—	—	7	32	19	19	16	7	3	1	—	104
Scolari e studenti	—	214	276	108	71	30	8	3	—	—	—	710
Ritirati dal lavoro	—	—	1	—	—	—	1	—	11	25	83	121
Altri	105	33	2	14	13	2	4	13	11	6	7	210
TOTALE	105	247	287	177	126	97	79	95	91	65	93	1.462
B — FEMMINE												
Condizione professionale	—	—	—	27	45	50	36	59	22	6	3	248
AGRICOLTURA	—	—	—	—	4	—	—	3	3	—	—	10
Indipendenti	—	—	—	—	1	—	—	1	2	—	—	4
Dipendenti	—	—	—	—	3	—	—	2	1	—	—	6
- di cui operai e assimilati	—	—	—	—	2	—	—	2	1	—	—	5
INDUSTRIE	—	—	—	13	6	3	2	4	5	—	1	34
Indipendenti	—	—	—	—	—	1	—	—	—	—	1	2
Dipendenti	—	—	—	13	6	2	2	4	5	—	—	32
- di cui operai e assimilati	—	—	—	11	2	—	1	—	5	—	—	19
COMMERCIO	—	—	—	7	4	6	5	7	6	3	—	38
Indipendenti	—	—	—	2	—	4	3	4	3	1	—	17
Dipendenti	—	—	—	5	4	2	2	3	3	2	—	21
- di cui operai e assimilati	—	—	—	3	3	—	—	1	1	2	—	10
ALTRE ATTIVITA'	—	—	—	7	31	41	29	45	8	3	2	166
Indipendenti	—	—	—	—	1	—	—	2	—	—	—	3
Dipendenti	—	—	—	7	30	41	29	43	8	3	2	163
- di cui operai e assimilati	—	—	—	5	18	32	18	27	4	1	—	105
Condizione non professionale	121	242	264	173	95	73	74	94	59	68	81	1.344
In cerca di prima occupazione	—	—	3	28	25	7	8	—	—	—	—	71
Scolari e studenti	—	203	258	100	26	6	2	1	—	—	—	596
Casalinghe	—	—	1	37	41	59	61	86	54	44	52	435
Ritirati dal lavoro	—	—	—	3	1	—	—	1	2	14	27	48
Altri	121	39	2	5	2	1	3	6	3	10	2	194
TOTALE	121	242	264	200	140	123	110	153	81	74	84	1.592
C — TOTALE												
Condizione professionale	—	—	1	50	68	96	86	131	88	39	6	565
AGRICOLTURA	—	—	—	2	4	—	2	7	11	7	—	33
Indipendenti	—	—	—	—	1	—	1	5	5	5	—	17
Dipendenti	—	—	—	2	3	—	1	2	6	2	—	16
- di cui operai e assimilati	—	—	—	2	2	—	1	2	5	2	—	14
INDUSTRIE	—	—	—	25	13	15	18	38	28	8	2	147
Indipendenti	—	—	—	—	—	1	1	6	2	1	2	13
Dipendenti	—	—	—	25	13	14	17	32	26	7	—	134
- di cui operai e assimilati	—	—	—	23	7	8	12	21	19	7	—	97
COMMERCIO	—	—	1	14	13	21	18	24	21	9	—	121
Indipendenti	—	—	—	5	4	10	10	10	8	5	—	52
Dipendenti	—	—	1	9	9	11	8	14	13	4	—	69
- di cui operai e assimilati	—	—	1	7	5	6	4	9	5	3	—	40
ALTRE ATTIVITA'	—	—	—	9	38	60	48	62	28	15	4	264
Indipendenti	—	—	—	—	3	2	4	4	2	1	1	17
Dipendenti	—	—	—	9	35	58	44	58	26	14	3	247
- di cui operai e assimilati	—	—	—	7	21	35	27	34	10	6	1	141
Condizione non professionale	226	489	550	327	198	124	103	117	84	100	171	2.489
In cerca di prima occupazione	—	—	10	60	44	26	24	7	3	1	—	175
Scolari e studenti	—	417	534	208	97	36	10	4	—	—	—	1.306
Casalinghe	—	—	1	37	41	59	61	86	54	44	52	435
Ritirati dal lavoro	—	—	—	3	1	—	1	1	13	39	110	169
Altri	226	72	4	19	15	3	7	19	14	16	9	404
TOTALE	226	489	551	377	266	220	189	248	172	139	177	3.054

TAV. 14 - Famiglie residenti per ampiezza e tipo della famiglia

TIPO DELLA FAMIGLIA	FAMIGLIE CON COMPONENTI									
	1	2	3	4	5	6	7 e più		TOTALE	
							Famiglie	Componenti	Famiglie	Componenti
A — FAMIGLIE IN COMPLESSO										
Tipo A	63.267	831	87	25	8	3	2	16	64.223	65.364
Tipo B	—	66.439	166	14	—	—	—	—	66.619	133.432
Tipo C	—	11.580	73.065	95.185	54.448	20.572	14.174	110.102	269.024	1.128.869
C 1	—	—	66.791	92.118	53.120	20.006	13.766	106.967	245.801	1.061.448
C 2	—	2.188	1.353	778	424	177	128	981	5.048	15.710
C 3	—	9.392	4.921	2.289	904	389	280	2.154	18.175	51.711
Tipo D	—	8.644	6.798	5.774	5.488	3.053	2.742	21.788	32.499	128.324
D 1	—	—	2.066	244	74	14	6	46	2.404	7.674
D 1.1	—	—	691	61	8	2	1	9	763	2.378
D 1.2	—	—	1.375	183	66	12	5	37	1.641	5.296
D 2	—	—	—	2.600	3.866	2.424	2.235	17.806	11.125	62.080
D 2.1	—	—	—	961	1.995	1.227	965	7.439	5.148	28.620
D 2.2	—	—	—	1.639	1.871	1.197	1.270	10.367	5.977	33.460
D 3	—	—	775	814	534	230	160	1.258	2.513	10.889
D 3.1	—	—	61	77	78	40	21	168	277	1.289
D 3.2	—	—	714	737	456	190	139	1.090	2.236	9.600
D 4	—	—	2.182	1.608	855	347	311	2.453	5.303	21.788
D 4.1	—	—	173	138	99	36	24	188	470	1.970
D 4.2	—	—	2.009	1.470	756	311	287	2.265	4.833	19.818
D 5	—	—	161	2	—	—	—	—	163	491
D 6	—	104	1	1	—	—	—	—	106	215
D 7	—	1.074	10	2	—	1	—	—	1.087	2.192
D 8	—	—	2	—	—	—	—	—	2	6
D 9	—	7.466	1.601	503	159	37	30	225	9.796	22.989
TOTALE	63.267	87.494	80.116	100.998	59.944	23.628	16.918	131.906	432.365	1.455.989
B — FAMIGLIE CON MEMBRI AGGREGATI										
Tipo A	—	831	87	25	8	3	2	16	956	2.097
Tipo B	—	—	166	14	—	—	—	—	180	554
Tipo C	—	—	323	333	247	157	136	1.102	1.196	5.580
C 1	—	—	—	120	139	85	87	707	431	2.392
C 2	—	—	231	157	75	45	31	247	539	2.213
C 3	—	—	92	56	33	27	18	148	226	975
Tipo D	—	—	99	64	50	38	70	567	321	1.598
D 1	—	—	—	8	2	—	—	—	10	42
D 1.1	—	—	—	3	—	—	—	—	3	12
D 1.2	—	—	—	5	2	—	—	—	7	30
D 2	—	—	—	—	15	23	34	281	72	494
D 2.1	—	—	—	—	2	9	15	125	26	189
D 2.2	—	—	—	—	13	14	19	156	46	305
D 3	—	—	—	13	12	7	16	123	48	277
D 3.1	—	—	—	2	4	1	4	29	11	63
D 3.2	—	—	—	11	8	6	12	94	37	214
D 4	—	—	—	22	13	5	16	132	56	315
D 4.1	—	—	—	3	1	1	2	21	7	44
D 4.2	—	—	—	19	12	4	14	111	49	271
D 5	—	—	—	2	—	—	—	—	2	8
D 6	—	—	1	1	—	—	—	—	2	7
D 7	—	—	10	2	—	1	—	—	13	44
D 8	—	—	—	—	—	—	—	—	—	—
D 9	—	—	88	16	8	2	4	31	118	411
TOTALE	—	831	675	436	305	198	208	1.685	2.653	9.829
C — FAMIGLIE SENZA MEMBRI AGGREGATI										
Tipo A	63.267	—	—	—	—	—	—	—	63.267	63.267
Tipo B	—	66.439	—	—	—	—	—	—	66.439	132.878
Tipo C	—	11.580	72.742	94.852	54.201	20.415	14.038	109.000	267.828	1.123.289
C 1	—	—	66.791	91.998	52.981	19.921	13.679	106.260	245.370	1.059.056
C 2	—	2.188	1.122	621	349	132	97	734	4.509	13.497
C 3	—	9.392	4.829	2.233	871	362	262	2.006	17.949	50.736
Tipo D	—	8.644	6.699	5.710	5.438	3.015	2.672	21.221	32.178	126.726
D 1	—	—	2.066	236	72	14	6	46	2.394	7.632
D 1.1	—	—	691	58	8	2	1	9	760	2.366
D 1.2	—	—	1.375	178	64	12	5	37	1.634	5.266
D 2	—	—	—	2.600	3.851	2.401	2.201	17.525	11.053	61.586
D 2.1	—	—	—	961	1.993	1.218	950	7.314	5.122	28.431
D 2.2	—	—	—	1.639	1.858	1.183	1.251	10.211	5.931	33.155
D 3	—	—	775	801	522	223	144	1.135	2.465	10.612
D 3.1	—	—	61	75	74	39	17	139	266	1.226
D 3.2	—	—	714	726	448	184	127	996	2.199	9.386
D 4	—	—	2.182	1.586	842	342	295	2.321	5.247	21.473
D 4.1	—	—	173	135	98	35	22	167	463	1.926
D 4.2	—	—	2.009	1.451	744	307	273	2.154	4.784	19.547
D 5	—	—	161	—	—	—	—	—	161	483
D 6	—	104	—	—	—	—	—	—	104	208
D 7	—	1.074	—	—	—	—	—	—	1.074	2.148
D 8	—	—	2	—	—	—	—	—	2	6
D 9	—	7.466	1.513	487	151	35	26	194	9.678	22.578
TOTALE	63.267	86.663	79.441	100.562	59.639	23.430	16.710	130.221	429.712	1.446.160

TAV. 15 - Famiglie residenti con almeno un nucleo familiare, per tipo del nucleo e ampiezza della famiglia

TIPO DEL NUCLEO	FAMIGLIE CON COMPONENTI								
	2	3	4	5	6	7 e più		TOTALE	
						Famiglie	Componenti	Famiglie	Componenti
Coniugi	66.439	3.253	548	208	61	31	232	70.540	146.467
Coniugi e figli	—	65.933	94.430	56.852	22.383	15.976	124.587	255.574	1.118.664
Padre e figli	2.070	2.060	1.566	945	397	283	2.199	7.321	25.890
Madre e figli	9.912	6.812	3.793	1.701	725	581	4.536	23.524	72.823

TAV. 16 - Famiglie residenti per tipo di famiglia e di componenti

TIPO DELLA FAMIGLIA	FAMIGLIE	COMPONENTI											
		CAPO FAMIGLIA DI CENSIMENTO, PARENTI E AFFINI								MEMBRI AGGREGATI		TOTALE	
		CAPO FAMIGLIA DI CENSIMENTO		CONIUGE	FIGLI		ALTRI PARENTI E AFFINI	TOTALE		TOTALE	di cui addetti ai servizi della famiglia		
		M	F		TOTALE	di cui celibi o nubili		MF	M			MF	M
Tipo A	64.223	17.946	46.277	—	—	—	—	64.223	17.946	1.141	79	65.364	18.200
Tipo B	66.619	66.416	203	66.619	—	—	—	133.238	66.619	194	48	133.432	66.667
Tipo C	269.024	250.427	18.597	245.801	612.663	606.702	—	1.127.488	573.160	1.381	158	1.128.869	573.509
C 1	245.801	245.379	422	245.801	569.371	564.885	—	1.060.973	545.618	475	123	1.061.448	545.748
C 2	5.048	5.048	—	—	10.008	9.179	—	15.056	9.736	654	17	15.710	9.787
C 3	18.175	—	18.175	—	33.284	32.638	—	51.459	17.806	252	18	51.711	17.974
Tipo D	32.499	19.719	12.780	13.529	42.867	40.749	39.051	127.946	52.080	378	33	128.324	52.211
D 1	2.404	2.385	19	2.404	—	—	2.855	7.663	3.333	11	1	7.674	3.334
D 1.1	763	756	7	763	—	—	849	2.375	933	3	—	2.378	934
D 1.2	1.641	1.629	12	1.641	—	—	2.006	5.288	2.400	8	1	5.296	2.400
D 2	11.125	11.093	32	11.125	26.992	26.050	12.761	62.003	29.811	77	16	62.080	29.830
D 2.1	5.148	5.136	12	5.148	12.558	12.450	5.737	28.591	13.205	29	10	28.620	13.213
D 2.2	5.977	5.957	20	5.977	14.434	13.600	7.024	33.412	16.606	48	6	33.460	16.617
D 3	2.513	2.513	—	—	5.406	5.165	2.906	10.825	6.042	64	2	10.889	6.059
D 3.1	277	277	—	—	632	591	367	1.276	661	13	1	1.289	662
D 3.2	2.236	2.236	—	—	4.774	4.574	2.539	9.549	5.381	51	1	9.600	5.397
D 4	5.303	—	5.303	—	10.469	9.534	5.950	21.722	6.209	66	2	21.788	6.252
D 4.1	470	—	470	—	906	874	587	1.963	614	7	—	1.970	620
D 4.2	4.833	—	4.833	—	9.563	8.660	5.363	19.759	5.595	59	2	19.818	5.632
D 5	163	81	82	—	—	—	326	489	244	2	—	491	246
D 6	106	42	64	—	—	—	106	212	148	3	—	215	149
D 7	1.087	503	584	—	—	—	1.087	2.174	503	18	2	2.192	507
D 8	2	1	1	—	—	—	4	6	3	—	—	6	3
D 9	9.796	3.101	6.695	—	—	—	13.056	22.852	5.787	137	10	22.989	5.831
TOTALE	432.365	354.508	77.857	325.949	655.530	647.451	39.051	1.452.895	709.805	3.094	318	1.455.989	710.587

TAV. 17 - Famiglie residenti per ampiezza, stato civile, classe di età e sesso del capo famiglia di censimento

A — TOTALE

STATO CIVILE E CLASSE DI ETÀ DEL CAPO FAMIGLIA	FAMIGLIE CON COMPONENTI											
	1		2	3	4	5	6	7 e più		TOTALE		
	TOTALE	di cui non coabitante						Famiglie	Componenti	FAMIGLIE		COMPONENTI
									Numero	di cui con figli		
Cellibi e nubili	16.982	12.234	5.070	1.877	637	240	66	72	578	24.944	1.457	37.475
Meno di 20	135	70	54	51	28	4	4	5	37	281	60	589
20-24	1.042	536	264	184	71	28	5	12	96	1.606	145	2.672
25-29	1.386	740	353	189	80	33	9	4	30	2.054	200	3.228
30-34	1.120	680	358	161	64	34	9	7	54	1.753	181	2.853
35-39	880	604	323	132	56	27	9	7	57	1.434	179	2.392
40-44	883	652	328	133	44	26	5	11	102	1.430	144	2.376
45-49	1.159	867	401	154	50	19	6	9	71	1.798	150	2.825
50-54	1.573	1.245	510	184	65	19	5	10	76	2.366	132	3.606
55-59	1.910	1.507	589	165	46	20	6	3	23	2.739	99	3.926
60-64	1.558	1.213	431	129	33	13	2	4	32	2.170	61	3.048
65-69	1.790	1.416	506	149	35	5	3	—	—	2.488	50	3.432
70-74	1.568	1.208	421	116	34	4	—	—	—	2.143	24	2.914
75 e piu'	1.978	1.496	532	130	31	8	3	—	—	2.682	32	3.614
Coniugati	4.184	3.064	69.286	71.508	97.102	58.265	22.955	16.407	127.932	339.707	264.312	1.302.675
Meno di 20	11	9	136	207	27	8	2	2	17	393	245	1.081
20-24	126	51	3.163	3.938	1.006	151	26	11	86	8.421	5.126	23.287
25-29	279	145	6.928	13.313	7.629	1.459	279	72	534	29.959	22.666	94.093
30-34	315	176	3.916	11.343	19.342	6.666	1.515	611	4.579	43.708	39.397	166.543
35-39	255	154	1.747	4.783	17.454	10.575	3.268	1.923	14.760	40.005	37.908	175.157
40-44	264	182	1.448	3.048	13.662	12.080	4.987	3.584	27.950	39.073	37.283	185.224
45-49	263	197	1.760	3.400	10.914	10.427	5.316	4.529	35.780	36.609	34.503	177.450
50-54	389	301	3.287	5.666	10.456	8.444	4.021	3.351	26.255	35.614	31.790	158.386
55-59	424	339	6.306	8.053	7.955	4.842	2.222	1.500	11.679	31.302	24.302	118.236
60-64	436	359	7.513	6.445	4.218	2.081	793	516	3.956	21.982	13.712	70.688
65-69	430	350	11.733	5.705	2.637	968	340	216	1.650	22.029	9.533	60.089
70-74	419	354	11.204	3.376	1.164	380	120	57	429	16.720	4.851	40.660
75 e piu'	573	447	10.145	2.231	638	204	66	35	257	13.892	2.996	31.781
Separati legalmente	1.873	1.345	981	807	460	194	93	67	515	4.475	2.204	10.139
Meno di 20	1	—	11	—	—	—	—	—	—	12	8	23
20-24	41	11	81	19	5	—	—	—	—	146	78	280
25-29	121	66	154	109	40	9	4	1	7	438	279	992
30-34	228	146	156	167	87	39	16	11	84	704	423	1.764
35-39	192	128	111	141	96	39	18	14	105	611	359	1.629
40-44	167	117	93	126	83	39	28	17	137	553	342	1.563
45-49	154	108	106	95	70	28	15	13	97	481	298	1.258
50-54	202	164	86	73	35	21	8	6	44	431	193	930
55-59	241	175	65	39	23	13	4	3	27	388	120	696
60-64	169	133	50	21	8	3	—	1	7	252	50	386
65-69	141	119	37	10	7	3	—	—	—	198	35	288
70-74	131	111	16	2	4	—	—	—	7	154	8	192
75 e piu'	85	67	15	5	2	—	—	—	—	107	11	138
Vedovi	39.392	31.474	11.747	5.678	2.679	1.186	498	345	2.673	61.525	19.276	102.227
Meno di 20	12	10	4	2	1	—	1	—	—	20	6	36
20-24	13	8	31	16	1	2	—	—	—	63	48	137
25-29	26	17	59	60	17	6	4	1	7	173	138	453
30-34	36	27	93	135	77	18	6	11	79	376	328	1.140
35-39	41	29	98	183	140	66	23	26	205	577	519	2.019
40-44	85	64	173	347	268	139	61	50	387	1.123	1.002	3.992
45-49	212	167	328	566	362	191	108	89	698	1.856	1.577	6.315
50-54	789	613	812	820	478	224	114	72	569	3.309	2.356	9.158
55-59	2.134	1.644	1.485	909	461	201	86	51	383	5.327	2.884	11.579
60-64	3.285	2.632	1.551	684	293	121	33	14	109	5.981	2.336	10.523
65-69	6.648	5.490	1.899	561	198	87	22	9	71	9.424	2.347	13.559
70-74	8.700	7.166	1.826	515	128	50	17	9	66	11.245	2.051	14.827
75 e piu'	17.411	13.607	3.388	880	255	81	23	13	99	22.051	3.684	28.489
Divorziati	836	628	410	246	120	59	16	27	208	1.714	716	3.473
Meno di 20	4	1	10	3	1	—	—	—	—	18	12	37
20-24	22	12	20	8	5	2	—	—	—	57	28	116
25-29	43	26	35	33	10	7	4	2	14	134	85	325
30-34	43	24	47	50	28	14	3	5	40	190	136	527
35-39	45	37	55	42	23	14	5	7	55	191	128	528
40-44	80	54	67	46	22	4	2	7	55	228	119	527
45-49	120	97	59	27	15	11	1	3	22	236	89	462
50-54	155	110	53	16	12	2	1	1	7	240	60	380
55-59	127	104	36	13	2	4	—	2	15	184	38	281
60-64	98	81	16	4	2	—	—	—	—	120	13	150
65-69	72	59	6	4	—	—	—	—	—	82	5	96
70-74	27	23	6	—	—	1	—	—	—	34	3	44
75 e piu'	—	—	—	—	—	—	—	—	—	—	—	—
TOTALE	63.267	48.745	87.494	80.116	100.998	59.944	23.628	16.918	131.906	432.365	287.965	1.455.989
Meno di 20	159	89	205	260	56	12	7	7	54	706	319	1.729
20-24	1.226	607	3.549	4.160	1.084	181	31	23	182	10.254	5.409	26.413
25-29	1.834	980	7.514	13.679	7.771	1.509	296	78	578	32.681	23.311	98.882
30-34	1.742	1.055	4.558	11.839	19.580	6.764	1.550	642	4.810	46.675	40.414	172.625
35-39	1.411	939	2.326	5.289	17.774	10.721	3.321	1.975	15.167	42.817	39.101	181.724
40-44	1.444	1.052	2.097	3.696	14.080	12.298	5.086	3.669	28.631	42.370	38.899	193.683
45-49	1.868	1.393	2.662	4.261	11.418	10.669	5.447	4.647	36.701	40.972	36.647	188.375
50-54	3.073	2.420	4.754	6.770	11.049	8.719	4.149	3.442	26.966	41.956	34.560	172.542
55-59	4.864	3.775	8.498	9.182	8.497	5.078	2.319	1.558	12.119	39.996	27.465	134.817
60-64	5.575	4.441	9.581	7.292	4.554	2.202	828	537	4.119	30.569	16.197	84.926
65-69	9.107	7.456	14.191	6.429	2.879	1.063	365	225	1.721	34.259	11.978	77.518
70-74	10.890	8.898	13.473	4.013	1.330	434	137	67	502	30.344	6.939	58.689
75 e piu'	20.074	15.640	14.086	3.246	926	294	92	48	356	38.766	6.726	64.066

segue TAV. 17 — Famiglie residenti per ampiezza, stato civile, classe di età e sesso del capo famiglia di censimento

B — MASCHI

STATO CIVILE E CLASSE DI ETÀ DEL CAPO FAMIGLIA	FAMIGLIE CON COMPONENTI											
	1		2	3	4	5	6	7 e più		TOTALE		
	TOTALE	di cui non coabitante						Famiglie	Componenti	FAMIGLIE		COMPONENTI.
									Numero	di cui con figli		
Celibi	6.142	4.116	1.917	913	325	114	35	29	223	9.475	401	15.018
Meno di 20	68	34	33	41	22	3	4	5	37	176	42	421
20-24	640	326	144	134	51	21	4	9	71	1.003	74	1.734
25-29	860	453	193	115	47	17	6	3	22	1.241	62	1.922
30-34	667	395	158	86	29	14	6	3	23	963	46	1.486
35-39	395	272	115	52	23	10	5	3	24	603	38	977
40-44	361	264	118	52	21	11	1	—	—	564	29	898
45-49	405	302	145	69	18	5	2	1	8	645	26	1.019
50-54	508	394	197	73	32	7	2	3	21	822	25	1.317
55-59	560	426	219	76	17	11	1	1	8	885	18	1.363
60-64	462	360	148	65	16	8	2	1	9	702	16	1.078
65-69	507	385	186	71	19	3	1	—	—	787	14	1.189
70-74	394	283	138	42	19	2	—	—	—	595	5	882
75 e piu'	315	222	123	37	11	2	1	—	—	489	6	732
Coniugati	1.926	1.367	67.103	69.861	95.815	57.603	22.645	16.152	125.939	331.105	259.635	1.278.799
Meno di 20	5	4	126	197	26	8	2	1	9	365	228	1.013
20-24	54	19	3.059	3.856	985	146	24	11	86	8.135	4.963	22.640
25-29	159	81	6.758	13.097	7.516	1.425	271	71	527	29.297	22.221	92.308
30-34	204	116	3.772	11.147	19.151	6.596	1.487	592	4.436	42.949	38.828	164.131
35-39	179	105	1.679	4.649	17.272	10.461	3.223	1.879	14.420	39.342	37.364	172.635
40-44	165	108	1.374	2.897	13.477	11.962	4.913	3.531	27.539	38.319	36.677	182.339
45-49	125	91	1.637	3.282	10.760	10.309	5.253	4.470	35.295	35.836	33.936	174.643
50-54	178	133	3.112	5.492	10.316	8.358	3.984	3.306	25.898	34.746	31.246	155.734
55-59	156	128	6.054	7.879	7.848	4.799	2.188	1.484	11.562	30.408	23.879	115.978
60-64	158	137	7.286	6.301	4.130	2.020	783	504	3.869	21.182	13.380	68.820
65-69	181	143	11.433	5.591	2.583	947	336	213	1.627	21.284	9.315	58.530
70-74	167	142	10.955	3.306	1.135	374	118	56	421	16.111	4.728	39.534
75 e piu'	195	160	9.858	2.167	616	198	63	34	250	13.131	2.870	30.494
Separati legalmente	1.106	767	279	203	148	69	31	20	160	1.856	530	3.556
Meno di 20	—	—	1	—	—	—	—	—	—	1	1	2
20-24	15	2	8	1	—	—	—	—	—	24	3	34
25-29	70	36	30	18	10	2	1	1	7	132	43	247
30-34	174	106	39	43	29	15	5	—	—	305	104	602
35-39	141	91	36	37	31	10	7	5	37	267	88	577
40-44	121	84	34	27	23	12	5	8	65	230	82	517
45-49	100	71	30	27	31	8	9	3	22	208	88	481
50-54	106	85	29	19	11	10	4	1	9	180	54	348
55-59	121	84	17	15	4	8	—	—	20	167	32	276
60-64	81	63	20	9	4	1	—	—	—	115	18	169
65-69	75	63	14	3	2	3	—	—	—	97	11	135
70-74	56	43	12	1	2	—	—	—	—	71	2	91
75 e piu'	46	39	9	3	1	—	—	—	—	59	4	77
Vedovi	7.814	5.942	1.979	877	427	232	113	66	508	11.508	3.341	18.457
Meno di 20	2	2	2	—	—	—	—	—	—	4	1	6
20-24	3	1	1	3	—	—	—	—	—	7	4	14
25-29	9	4	3	2	1	1	—	—	—	16	5	30
30-34	7	5	11	7	5	1	1	—	—	32	18	81
35-39	8	7	9	14	7	2	1	1	8	42	31	120
40-44	18	12	16	22	16	12	8	8	63	100	77	351
45-49	21	15	21	42	39	27	14	15	113	179	152	677
50-54	80	67	77	89	71	45	32	15	119	409	311	1.321
55-59	246	185	166	130	76	41	26	17	125	702	430	1.758
60-64	359	279	209	118	63	33	10	4	30	796	402	1.638
65-69	1.099	873	377	133	54	27	12	2	18	1.704	552	2.693
70-74	1.856	1.458	369	114	31	19	4	1	7	2.394	474	3.186
75 e piu'	4.106	3.034	718	203	64	24	5	3	25	5.123	884	6.582
Divorziati	367	254	99	45	24	16	4	9	67	564	126	967
Meno di 20	2	—	—	1	—	—	—	—	—	3	—	5
20-24	12	3	3	3	1	1	—	—	—	20	6	36
25-29	24	12	5	5	2	2	—	—	—	41	14	86
30-34	27	15	7	6	5	1	—	—	—	48	18	99
35-39	32	26	9	8	4	3	—	—	—	57	21	112
40-44	36	21	14	11	1	1	—	—	—	64	16	114
45-49	46	34	15	3	4	4	—	—	—	75	20	142
50-54	55	37	18	3	5	1	—	—	—	83	15	131
55-59	39	33	18	2	—	2	—	—	—	63	10	106
60-64	47	37	5	2	2	—	—	—	—	56	4	71
65-69	34	24	2	1	—	—	—	—	—	37	1	41
70-74	13	12	3	—	—	1	—	—	—	17	1	24
75 e piu'	—	—	—	—	—	—	—	—	—	—	—	—
TOTALE	17.355	12.446	71.377	71.899	96.739	58.034	22.828	16.276	126.897	354.508	264.033	1.316.797
Meno di 20	75	40	162	238	48	11	6	6	46	546	272	1.442
20-24	714	348	3.212	3.995	1.036	167	28	20	157	9.172	5.044	24.427
25-29	1.110	577	6.987	13.235	7.575	1.446	278	75	556	30.706	22.337	94.543
30-34	1.076	634	3.985	11.288	19.216	6.628	1.501	596	4.466	44.290	39.010	166.386
35-39	750	490	1.846	4.758	17.338	10.484	3.236	1.890	14.504	40.302	37.539	174.408
40-44	697	494	1.551	3.006	13.541	12.000	4.927	3.548	27.674	39.270	36.886	184.217
45-49	687	500	1.847	3.431	10.849	10.350	5.278	4.490	35.446	36.932	34.218	176.934
50-54	918	713	3.430	5.676	10.434	8.424	4.023	3.327	26.062	36.232	31.656	158.862
55-59	1.138	860	6.474	8.103	7.950	4.860	2.216	1.504	11.715	32.245	24.374	119.506
60-64	1.099	872	7.681	6.495	4.213	2.064	795	511	3.923	22.858	13.826	71.811
65-69	1.909	1.501	12.015	5.800	2.660	980	349	215	1.645	23.928	9.896	62.618
70-74	2.507	1.950	11.476	3.464	1.187	395	122	57	428	19.208	5.210	43.734
75 e piu'	4.675	3.467	10.711	2.410	692	225	69	37	275	18.819	3.765	37.909

segue TAV. 17 — Famiglie residenti per ampiezza, stato civile, classe di età e sesso del capo famiglia di censimento

C — FEMMINE

STATO CIVILE E CLASSE DI ETÀ DEL CAPO FAMIGLIA	FAMIGLIE CON COMPONENTI											
	1		2	3	4	5	6	7 e più		TOTALE		
	TOTALE	di cui non coabitante						Famiglie	Componenti	Numero	di cui con figli	COMPONENTI
Nubili	10.840	8.118	3.153	964	312	126	31	43	355	15.469	1.056	22.457
Meno di 20	67	36	21	10	6	1	—	—	—	105	18	168
20-24	402	210	120	50	20	7	1	3	25	603	71	938
25-29	526	287	160	74	33	16	3	1	8	813	138	1.306
30-34	453	285	200	75	35	20	3	4	31	790	135	1.367
35-39	485	332	208	80	33	17	4	4	33	831	141	1.415
40-44	522	388	210	81	23	15	4	11	102	866	115	1.478
45-49	754	565	256	85	32	14	4	8	63	1.153	124	1.806
50-54	1.065	851	313	111	33	12	3	7	55	1.544	107	2.289
55-59	1.350	1.081	370	89	29	9	5	2	15	1.854	81	2.563
60-64	1.096	853	283	64	17	5	—	3	23	1.468	45	1.970
65-69	1.283	1.031	320	78	16	2	2	—	—	1.701	36	2.243
70-74	1.174	925	283	74	15	2	—	—	—	1.548	19	2.032
75 e piu'	1.663	1.274	409	93	20	6	2	—	—	2.193	26	2.882
Coniugate	2.258	1.697	2.183	1.647	1.287	662	310	255	1.993	8.602	4.677	23.876
Meno di 20	6	5	10	10	1	—	—	1	8	28	17	68
20-24	72	32	104	82	21	5	2	—	—	286	163	647
25-29	120	64	170	216	113	34	8	1	7	662	445	1.785
30-34	111	60	144	196	191	70	28	19	143	759	569	2.412
35-39	76	49	68	134	182	114	45	44	340	663	544	2.522
40-44	99	74	74	151	185	118	74	53	411	754	606	2.885
45-49	138	106	123	118	154	118	63	59	485	773	567	2.807
50-54	211	168	175	174	140	86	37	45	357	868	544	2.652
55-59	268	211	252	174	107	43	34	16	117	894	423	2.258
60-64	278	222	227	144	88	41	10	12	87	800	332	1.868
65-69	249	207	300	114	54	21	4	3	23	745	218	1.559
70-74	252	212	249	70	29	6	2	1	8	609	123	1.126
75 e piu'	378	287	287	64	22	6	3	1	7	761	126	1.287
Separate legalmente	767	578	702	604	312	125	62	47	355	2.619	1.674	6.583
Meno di 20	1	—	10	—	—	—	—	—	—	11	7	21
20-24	26	9	73	18	5	—	—	—	—	122	75	246
25-29	51	30	124	91	30	7	3	—	—	306	236	745
30-34	54	40	117	124	58	24	11	84	399	319	1.162	
35-39	51	37	75	104	65	29	11	9	68	344	271	1.052
40-44	46	33	59	99	60	27	23	9	72	323	260	1.046
45-49	54	37	76	68	39	20	6	10	75	273	210	777
50-54	96	79	57	54	24	11	4	5	35	251	139	582
55-59	120	91	48	24	19	5	4	1	7	221	88	420
60-64	88	70	30	12	4	2	—	1	7	137	32	217
65-69	66	56	23	7	5	—	—	—	—	101	24	153
70-74	75	68	4	1	2	—	—	1	7	83	6	101
75 e piu'	39	28	6	2	1	—	—	—	—	48	7	61
Vedove	31.578	25.532	9.768	4.801	2.252	954	385	279	2.165	50.017	15.935	83.770
Meno di 20	10	8	2	2	1	—	1	—	—	16	5	30
20-24	10	7	30	13	1	2	—	—	—	56	44	123
25-29	17	13	56	58	16	5	4	1	7	157	133	423
30-34	29	22	82	128	72	17	5	11	79	344	310	1.059
35-39	33	22	89	169	133	64	22	25	197	535	488	1.899
40-44	67	52	157	325	252	127	53	42	324	1.023	925	3.641
45-49	191	152	307	524	323	164	94	74	585	1.677	1.425	5.638
50-54	709	546	735	731	407	179	82	57	450	2.900	2.045	7.837
55-59	1.888	1.459	1.319	779	385	160	60	34	258	4.625	2.454	9.821
60-64	2.926	2.353	1.342	566	230	88	23	10	79	5.185	1.934	8.885
65-69	5.549	4.617	1.522	428	144	60	10	7	53	7.720	1.795	10.866
70-74	6.844	5.708	1.457	401	97	31	13	8	59	8.851	1.577	11.641
75 e piu'	13.305	10.573	2.670	677	191	57	18	10	74	16.928	2.800	21.907
Divorziate	469	374	311	201	96	43	12	18	141	1.150	590	2.506
Meno di 20	2	1	10	2	1	—	—	—	—	15	12	32
20-24	10	9	17	5	4	1	—	—	—	37	22	80
25-29	19	14	30	28	8	5	2	1	7	93	71	239
30-34	16	9	40	44	23	13	3	3	25	142	118	428
35-39	13	11	46	34	19	11	5	6	48	134	107	416
40-44	44	33	53	35	21	3	2	6	47	164	103	413
45-49	74	63	44	24	11	7	—	1	7	161	69	320
50-54	100	73	35	13	7	1	—	1	7	157	45	249
55-59	88	71	18	11	2	2	—	—	—	121	28	175
60-64	51	44	11	2	—	—	—	—	—	64	9	79
65-69	38	35	4	3	—	—	—	—	—	45	4	55
70-74	14	11	3	—	—	—	—	—	—	17	2	20
75 e piu'	—	—	—	—	—	—	—	—	—	—	—	—
TOTALE	45.912	36.299	16.117	8.217	4.259	1.910	800	642	5.009	77.857	23.932	139.192
Meno di 20	84	49	43	22	8	1	1	1	8	160	47	287
20-24	512	259	337	165	48	14	3	3	25	1.082	365	1.986
25-29	724	403	527	444	196	63	18	3	22	1.975	974	4.339
30-34	666	421	573	551	364	136	49	46	344	2.385	1.404	6.239
35-39	661	449	480	531	436	237	85	85	663	2.515	1.562	7.316
40-44	747	558	546	690	539	298	159	121	957	3.100	2.013	9.466
45-49	1.181	893	815	830	569	319	169	157	1.255	4.040	2.429	11.441
50-54	2.155	1.707	1.324	1.094	615	295	126	115	904	5.724	2.904	13.680
55-59	3.726	2.915	2.024	1.079	547	218	103	54	404	7.751	3.091	15.311
60-64	4.476	3.569	1.900	797	341	138	33	26	196	7.711	2.371	13.115
65-69	7.198	5.955	2.176	629	219	83	16	10	76	10.331	2.082	14.900
70-74	8.383	6.948	1.997	549	143	39	15	10	74	11.136	1.729	14.955
75 e piu'	15.399	12.173	3.375	836	234	69	23	11	81	19.947	2.961	26.157

TAV. 18 - Famiglie residenti per condizione professionale o

CONDIZIONE DEL CAPO FAMIGLIA	FAMIGLIE CON COMPONENTI TUTTI IN CONDIZIONE PROFESSIONALE							
	TUTTI IN AGRICOLTURA		TUTTI NELLE INDUSTRIE		TUTTI IN ALTRE ATTIVITÀ		TUTTI IN SETTORI DIVERSI	
	Famiglie	Componenti	Famiglie	Componenti	Famiglie	Componenti	Famiglie	Componenti
Occupato	3.174	5.487	2.516	3.390	11.898	17.156	3.819	9.244
-Agricoltura	3.174	5.487	—	—	—	—	1.022	3.016
-Industrie	—	—	2.516	3.390	—	—	1.459	3.165
-Altre attività	—	—	—	—	11.898	17.156	1.338	3.063
Disoccupato	266	388	343	421	402	539	341	869
In condizione non professionale	—	—	—	—	—	—	—	—
In cerca di prima occupazione	—	—	—	—	—	—	—	—
Studenti	—	—	—	—	—	—	—	—
Casalinghe	—	—	—	—	—	—	—	—
Ritirati dal lavoro	—	—	—	—	—	—	—	—
Altri	—	—	—	—	—	—	—	—
TOTALE	3.440	5.875	2.859	3.811	12.300	17.695	4.160	10.113

TAV. 19 - Famiglie residenti per ampiezza e numero di componenti (occupati, in età inferiore a 6 anni, in età di 60 anni e più, in età di 75 anni e più)

COMPONENTI OCCUPATI — COMPONENTI IN ETÀ INFERIORE A 6 ANNI — COMPONENTI IN ETÀ DI 60 ANNI E PIÙ — COMPONENTI IN ETÀ DI 75 ANNI E PIÙ	FAMIGLIE CON COMPONENTI									
	1	2	3	4	5	6	7 e più		TOTALE	
							Famiglie	Componenti	Famiglie	Componenti
NUMERO COMPONENTI OCCUPATI										
Nessuno	53.007	50.928	17.039	9.447	4.804	1.922	1.399	10.870	138.546	290.190
1	10.260	27.970	43.984	61.028	35.274	11.980	6.460	49.597	196.956	740.111
2	—	8.596	17.964	27.000	15.354	6.315	4.665	36.255	79.894	329.999
3	—	—	1.129	3.119	3.579	2.437	2.704	21.314	12.968	69.694
4	—	—	—	404	834	784	1.142	9.247	3.164	19.737
5 e più	—	—	—	—	99	190	548	4.623	837	6.258
TOTALE	63.267	87.494	80.116	100.998	59.944	23.628	16.918	131.906	432.365	1.455.989
NUMERO COMPONENTI IN ETA' INFERIORE A 6 ANNI										
Nessuno	63.267	86.573	48.297	60.302	38.277	15.785	10.510	80.311	323.011	988.918
1	—	921	31.590	21.884	14.842	5.566	4.378	34.598	79.181	326.352
2	—	—	229	18.780	5.078	1.756	1.542	12.774	27.385	124.507
3 e più	—	—	—	32	1.747	521	488	4.223	2.788	16.212
TOTALE	63.267	87.494	80.116	100.998	59.944	23.628	16.918	131.906	432.365	1.455.989
NUMERO COMPONENTI IN ETA' DI 60 ANNI E PIU'										
Nessuno	17.621	33.595	57.028	89.453	53.269	20.522	14.672	114.612	286.160	1.117.796
1	45.646	19.105	11.137	7.128	5.034	2.486	1.831	14.160	92.367	200.025
2	—	34.794	11.041	4.035	1.501	580	387	2.924	52.338	132.760
3 e più	—	—	910	382	140	40	28	210	1.500	5.408
TOTALE	63.267	87.494	80.116	100.998	59.944	23.628	16.918	131.906	432.365	1.455.989
NUMERO COMPONENTI IN ETA' DI 75 ANNI E PIU'										
Nessuno	43.193	71.300	75.356	98.911	58.095	22.577	16.088	125.484	385.520	1.358.926
1	20.074	11.250	3.710	1.759	1.726	992	768	5.935	40.279	81.257
2	—	4.944	995	307	109	54	61	480	6.470	15.450
3 e più	—	—	55	21	14	5	1	7	96	356
TOTALE	63.267	87.494	80.116	100.998	59.944	23.628	16.918	131.906	432.365	1.455.989

non professionale dei componenti e condizione del capo famiglia di censimento

FAMIGLIE CON COMPONENTI IN CONDIZIONE PROFESSIONALE E NON PROFESSIONALE								FAMIGLIE CON COMPONENTI TUTTI IN CONDIZIONE NON PROFESSIONALE	
TUTTI IN AGRICOLTURA		TUTTI NELLE INDUSTRIE		TUTTI IN ALTRE ATTIVITÀ		TUTTI IN SETTORI DIVERSI		Famiglie	Componenti
Famiglie	Componenti	Famiglie	Componenti	Famiglie	Componenti	Famiglie	Componenti		
27.553	115.456	60.495	250.847	110.662	444.129	34.498	168.351	—	—
27.553	115.456	—	—	—	—	9.958	51.006	—	—
—	—	60.495	250.847	—	—	13.100	60.110	—	—
—	—	—	—	110.662	444.129	11.440	57.235	—	—
2.640	11.126	5.303	22.335	3.455	13.554	3.168	16.254	—	—
4.396	14.901	10.245	38.733	18.564	64.504	4.464	22.388	124.163	235.917
213	802	313	1.290	751	2.902	64	407	4.458	14.273
7	24	15	46	102	273	2	11	669	1.031
437	1.309	2.381	7.726	4.377	13.105	835	3.788	32.306	48.196
3.313	11.118	6.712	26.017	12.096	43.387	3.144	15.966	78.172	154.197
426	1.648	824	3.654	1.238	4.837	419	2.216	8.558	18.220
34.589	141.483	76.043	311.915	132.681	522.187	42.130	206.993	124.163	235.917

TAV. 20 - Famiglie residenti per ampiezza e specie di alloggio in cui dimorano

SPECIE DI ALLOGGIO	FAMIGLIE CON COMPONENTI									
	1	2	3	4	5	6	7 e più		TOTALE	
							Famiglie	Componenti	Famiglie	Componenti
FAMIGLIE CHE OCCUPANO UN'ABITAZIONE	52.109	82.599	76.246	98.406	58.909	23.280	16.656	129.884	408.205	1.403.778
In proprietà	31.025	51.654	41.848	56.879	35.811	13.544	8.099	62.014	238.860	809.726
In affitto	18.421	27.956	31.533	38.525	21.666	9.199	8.042	63.722	155.342	550.278
Ad altro titolo	2.663	2.989	2.865	3.002	1.432	537	515	4.148	14.003	43.774
FAMIGLIE CHE OCCUPANO UN ALTRO TIPO DI ALLOGGIO	443	278	129	131	111	57	95	746	1.244	3.553
FAMIGLIE IN COABITAZIONE	10.682	4.604	3.739	2.458	921	290	167	1.276	22.861	48.560
FAMIGLIE SENZA ABITAZIONE	33	13	2	3	3	1	—	—	55	98
TOTALE	63.267	87.494	80.116	100.998	59.944	23.628	16.918	131.906	432.365	1.455.989

TAV. 21 - Famiglie residenti per tipo della

TIPO DELLA FAMIGLIA	NUMERO DEI					
	1			2		
	FAMIGLIE	FIGLI CONVIVENTI		FAMIGLIE	FIGLI CONVIVENTI	
		TOTALE	di cui in età inferiore a 18 anni		TOTALE	di cui in età inferiore a 18 anni
Tipo C 1	66.925	66.925	42.028	92.136	184.272	144.115
Tipo C 2	2.463	2.463	539	1.265	2.530	950
- di cui con padre separato legalmente	196	196	157	127	254	212
Tipo C 3	9.494	9.494	1.927	4.881	9.762	3.709
- di cui con madre separata legalmente	562	562	409	458	916	724
Tipo D 2.1	1.097	1.097	560	2.072	4.144	2.977
Tipo D 2.2	1.985	1.985	1.000	1.797	3.594	2.220
Tipo D 3.1	96	96	31	77	154	85
- di cui con padre separato legalmente	5	5	2	3	6	4
Tipo D 3.2	845	845	528	711	1.422	1.100
- di cui con padre separato legalmente	35	35	31	32	64	52
Tipo D 4.1	227	227	91	125	250	126
- di cui con madre separata legalmente	21	21	12	14	28	24
Tipo D 4.2	2.257	2.257	845	1.391	2.782	1.666
- di cui con madre separata legalmente	118	118	83	55	110	88
TOTALE	85.389	85.389	47.549	104.455	208.910	156.948

TAV. 22 - Convivenze e componenti permanenti,

SPECIE DELLA CONVIVENZA	NUMERO CONVIVENZE	COMPONENTI					
		IN CONDIZIONE PROFESSIONALE					
		DIRIGENTI E IMPIEGATI		LAVORATORI DIPENDENTI		ALTRI	
		In complesso	di cui nella pubblica amministrazione, servizi pubblici e privati	In complesso	di cui nella pubblica amministrazione, servizi pubblici e privati	In complesso	di cui nella pubblica amministrazione, servizi pubblici e privati
Convivenze ecclesiastiche	241	727	719	387	269	60	18
Istituti di istruzione	32	94	94	81	56	14	11
Istituti assistenziali	68	80	80	106	39	1	—
Istituti e case di cura	476	62	54	155	120	1	1
Istituti di prevenzione e pena	12	1	1	134	134	—	—
Alberghi, pensioni, locande	95	8	4	13	4	11	—
Navi mercantili	12	—	—	—	—	—	—
Altre convivenze	108	264	263	275	265	2	—
TOTALE	1.044	1.236	1.215	1.151	887	89	30

TAV. 23 - Convivenze secondo il numero di componenti

SPECIE DELLA CONVIVENZA	NUMERO CONVIVENZE	COMPONENTI			da 1 a 15			da 16 a 25	
		M	F	MF	CONVIVENZE	COMPONENTI		CONVIVENZE	COMPO
						MF	M		
Convivenze ecclesiastiche	241	719	2.054	2.773	188	1.207	331	28	558
Istituti di istruzione	32	504	440	944	12	113	2	7	150
Istituti assistenziali	68	960	1.314	2.274	19	152	39	17	349
Istituti e case di cura	476	3.854	3.982	7.836	427	2.952	1.568	7	149
Istituti di prevenzione e pena	12	1.353	89	1.442	5	33	31	—	—
Alberghi, pensioni, locande	95	1.097	516	1.613	66	455	332	12	259
Navi mercantili	12	264	5	269	5	41	41	2	40
Altre convivenze	108	6.866	1.244	8.110	73	286	247	9	195
TOTALE	1.044	15.617	9.644	25.261	795	5.239	2.591	82	1.700

famiglia e numero di figli conviventi

FIGLI CONVIVENTI											
3			4			5 e più			TOTALE		
FAMIGLIE	FIGLI CONVIVENTI		FAMIGLIE	FIGLI CONVIVENTI		FAMIGLIE	FIGLI CONVIVENTI		FAMIGLIE	FIGLI CONVIVENTI	
	TOTALE	di cui in età inferiore a 18 anni		TOTALE	di cui in età inferiore a 18 anni		TOTALE	di cui in età inferiore a 18 anni		TOTALE	di cui in età inferiore a 18 anni
53.059	159.177	122.419	19.961	79.844	58.530	13.720	79.153	56.993	245.801	569.371	424.085
687	2.061	919	382	1.528	733	251	1.426	843	5.048	10.008	3.984
55	165	134	32	128	94	15	86	66	425	829	663
2.266	6.798	3.123	894	3.576	1.784	640	3.654	2.198	18.175	33.284	12.741
232	696	513	87	348	266	72	410	315	1.411	2.932	2.227
1.164	3.492	2.507	482	1.928	1.370	333	1.897	1.372	5.148	12.558	8.786
1.122	3.366	2.178	509	2.036	1.297	564	3.453	2.381	5.977	14.434	9.076
61	183	106	28	112	65	15	87	54	277	632	341
—	—	—	—	—	—	—	—	—	8	11	6
400	1.200	895	174	696	544	106	611	431	2.236	4.774	3.498
17	51	39	7	28	26	6	37	27	97	215	175
77	231	120	22	88	40	19	110	52	470	906	429
8	24	16	6	24	13	3	15	7	52	112	72
669	2.007	1.274	275	1.100	703	241	1.417	986	4.833	9.563	5.474
21	63	46	9	36	30	8	44	34	211	371	281
59.505	178.515	133.541	22.727	90.908	65.066	15.889	91.808	65.310	287.965	655.530	468.414

attivi e non attivi, per specie della convivenza

ATTIVI				COMPONENTI NON ATTIVI			TOTALE COMPONENTI		
IN CERCA DI PRIMA OCCUPAZIONE	TOTALE			MASCHI	FEMMINE	MASCHI E FEMMINE	MASCHI	FEMMINE	MASCHI E FEMMINE
	MASCHI	FEMMINE	MASCHI E FEMMINE						
6	271	909	1.180	205	951	1.156	476	1.860	2.336
28	44	173	217	19	124	143	63	297	360
26	38	175	213	446	849	1.295	484	1.024	1.508
2	6	214	220	1.677	1.467	3.144	1.683	1.681	3.364
1	117	19	136	122	22	144	239	41	280
1	18	15	33	17	18	35	35	33	68
—	—	—	—	—	—	—	—	—	—
10	514	37	551	53	118	171	567	155	722
74	1.008	1.542	2.550	2.539	3.549	6.088	3.547	5.091	8.638

presenti per sesso e specie della convivenza

NENTI	da 26 a 50			da 51 a 75			da 76 a 100			oltre 100		
	CONVIVENZE	COMPONENTI		CONVIVENZE	COMPONENTI		CONVIVENZE	COMPONENTI		CONVIVENZE	COMPONENTI	
		MF	M		MF	M		MF	M		MF	M
60	18	609	145	4	236	79	2	163	104	—	—	—
80	9	313	180	1	57	—	2	168	134	1	143	108
116	17	596	253	9	518	169	4	371	221	2	288	162
68	13	487	223	9	542	216	5	415	144	14	3.291	1.635
—	1	26	26	2	123	68	1	89	89	3	1.171	1.139
218	11	379	270	3	182	116	1	79	32	2	259	129
40	5	188	183	—	—	—	—	—	—	—	—	—
153	4	156	92	4	254	254	2	175	118	16	7.044	6.002
735	78	2.754	1.372	32	1.912	902	17	1.460	842	38	12.196	9.175

TAV. 24 - Abitazioni occupate per numero di occupanti,

NUMERO DI STANZE — TITOLO DI GODIMENTO	ABITAZIONI OCCUPATE					
	1	2	3	4	5	6
Abitazioni occupate	48.313	78.855	74.956	97.674	60.748	26.304
1	8.591	4.436	1.803	1.363	818	413
2	14.321	16.343	9.994	9.271	5.507	2.645
3	11.310	21.652	18.961	21.444	13.049	5.583
4	8.417	21.691	24.925	34.960	21.068	8.717
5	3.828	10.266	13.410	21.163	13.575	5.882
6	1.168	2.930	4.011	6.381	4.367	1.954
7	365	882	1.082	1.822	1.317	609
8	135	340	398	674	526	247
9 e piu'	178	315	372	596	521	254
- di cui in proprieta'	28.530	48.978	41.035	56.584	37.203	15.668
1	3.889	2.416	727	500	305	161
2	8.051	9.408	4.145	3.530	2.197	1.079
3	6.890	13.003	8.968	9.719	6.483	2.753
4	5.532	13.605	13.923	20.370	12.960	5.211
5	2.705	7.005	8.697	14.713	9.656	3.997
6	904	2.235	2.978	5.073	3.521	1.504
7	296	753	919	1.543	1.149	512
8	119	279	350	604	466	217
9 e piu'	144	274	328	532	466	234
- di cui in affitto	17.280	26.996	31.074	38.101	22.065	10.009
1	4.231	1.845	990	794	480	232
2	5.643	6.464	5.425	5.446	3.167	1.507
3	3.876	7.895	9.319	11.026	6.215	2.696
4	2.429	7.291	10.090	13.583	7.646	3.295
5	875	2.811	4.209	5.823	3.572	1.759
6	161	542	847	1.117	752	396
7	33	87	125	215	142	87
8	11	39	37	53	49	23
9 e piu'	21	22	32	44	42	14
Abit.occup.senza stanze esclusivam.ad altro uso	48.313	78.855	74.956	97.674	60.748	26.304
1	8.646	4.461	1.820	1.383	824	418
2	14.380	16.427	10.046	9.318	5.517	2.656
3	11.346	21.832	19.099	21.614	13.140	5.613
4	8.421	21.817	25.133	35.227	21.216	8.773
5	3.800	10.199	13.396	21.179	13.646	5.918
6	1.129	2.810	3.880	6.255	4.274	1.913
7	335	799	972	1.702	1.283	579
8	119	290	325	559	465	228
9 e piu'	137	220	285	437	383	206
- di cui in proprieta'	28.530	48.978	41.035	56.584	37.203	15.668
1	3.912	2.433	735	510	307	163
2	8.087	9.468	4.174	3.562	2.206	1.084
3	6.913	13.134	9.050	9.834	6.545	2.770
4	5.544	13.700	14.106	20.576	13.098	5.263
5	2.696	6.965	8.708	14.772	9.714	4.032
6	879	2.151	2.897	4.988	3.458	1.476
7	278	682	821	1.444	1.121	489
8	106	250	295	502	411	201
9 e piu'	115	195	249	396	343	190
- di cui in affitto	17.280	26.996	31.074	38.101	22.065	10.009
1	4.257	1.850	998	803	484	235
2	5.659	6.488	5.445	5.459	3.168	1.513
3	3.885	7.937	9.366	11.075	6.238	2.709
4	2.421	7.304	10.119	13.630	7.659	3.295
5	859	2.790	4.177	5.783	3.584	1.761
6	150	516	808	1.080	721	383
7	28	77	114	201	137	79
8	7	23	22	42	45	22
9 e piu'	14	11	25	28	29	12
Abit.occ.senza stanze esclus.altro uso e cucine	48.313	78.855	74.956	97.674	60.748	26.304
1	15.059	10.927	5.653	4.684	2.758	1.361
2	16.898	27.358	21.078	22.471	13.390	5.783
3	9.959	24.319	27.223	37.309	22.523	9.362
4	4.402	11.595	14.851	23.197	14.887	6.521
5	1.356	3.251	4.420	7.124	4.903	2.174
6	365	864	1.105	1.887	1.432	664
7	129	309	330	570	473	230
8	58	111	161	238	205	117
9 e piu'	87	121	135	194	177	92
- di cui in proprieta'	28.530	48.978	41.035	56.584	37.203	15.668
1	7.337	6.012	2.172	1.668	1.029	497
2	9.964	16.254	9.533	9.561	6.184	2.727
3	6.499	15.097	14.934	21.188	13.543	5.403
4	3.144	7.929	9.599	16.005	10.490	4.408
5	1.052	2.479	3.309	5.652	3.941	1.676
6	299	739	932	1.610	1.254	568
7	113	266	297	511	423	199
8	55	96	144	217	185	106
9 e piu'	67	106	115	172	154	84
- di cui in affitto	17.280	26.996	31.074	38.101	22.065	10.009
1	6.965	4.555	3.200	2.820	1.648	823
2	6.154	10.205	10.766	12.206	6.852	2.930
3	2.924	8.329	11.341	15.045	8.479	3.732
4	987	3.174	4.664	6.490	4.013	1.965
5	194	610	919	1.251	850	436
6	33	80	134	214	149	83
7	8	30	22	45	42	26
8	2	5	11	13	15	9
9 e piu'	13	8	17	17	17	5

numero di stanze e titolo di godimento

DA PERSONE				TOTALE			
7	8	9 e più		ABITAZIONI	STANZE	OCCUPANTI	
		ABITAZIONI	OCCUPANTI			FAMIGLIE	COMPONENTI
11.298	5.266	4.791	47.881	408.205	1.527.956	431.021	1.452.246
206	88	64	643	17.782	17.782	18.220	37.681
1.143	554	403	3.965	60.181	120.362	62.146	173.876
2.362	1.045	801	7.875	96.207	288.621	100.343	328.785
3.546	1.658	1.391	13.775	126.373	505.492	133.600	475.917
2.691	1.274	1.369	13.825	73.458	367.290	79.234	295.263
845	431	585	5.995	22.672	136.032	24.762	93.502
281	121	86	848	6.565	45.955	7.205	26.685
113	41	45	475	2.519	20.152	2.756	10.411
111	54	47	480	2.448	26.270	2.755	10.126
6.219	2.608	2.035	20.025	238.860	947.058	253.654	840.372
70	29	14	141	8.111	8.111	8.332	16.256
414	194	130	1.249	29.148	58.296	30.242	76.580
1.145	473	307	3.002	49.741	149.223	52.228	162.410
1.971	813	623	6.095	75.008	300.032	79.629	278.453
1.598	652	576	5.718	49.599	247.995	53.399	196.040
591	255	240	2.376	17.301	103.806	18.844	69.782
234	108	69	675	5.583	39.081	6.126	22.725
99	37	34	346	2.205	17.640	2.411	9.110
97	47	42	423	2.164	22.874	2.443	9.016
4.745	2.497	2.575	26.008	155.342	529.331	162.504	566.476
118	58	44	441	8.792	8.792	8.980	19.590
693	342	260	2.584	28.947	57.894	29.740	91.678
1.144	537	461	4.540	43.169	129.507	44.671	155.822
1.470	790	713	7.114	47.307	189.228	49.635	183.337
1.027	591	741	7.582	21.408	107.040	23.181	90.329
232	159	327	3.431	4.533	27.198	4.999	20.717
39	10	16	162	754	5.278	828	3.189
10	4	9	108	235	1.880	259	1.005
12	6	4	46	197	2.514	211	809
11.298	5.266	4.791	47.881	408.205	1.518.448	431.021	1.452.246
209	90	66	662	17.917	17.917	18.360	38.033
1.146	557	403	3.965	60.450	120.900	62.419	174.608
2.378	1.049	806	7.925	96.877	290.631	101.052	331.104
3.576	1.675	1.392	13.782	127.230	508.920	134.552	479.294
2.699	1.271	1.380	13.939	73.488	367.440	79.244	295.840
830	422	578	5.926	22.091	132.546	24.138	91.369
276	118	81	799	6.145	43.015	6.771	25.221
95	41	41	432	2.163	17.304	2.395	9.028
89	43	44	451	1.844	19.775	2.090	7.749
6.219	2.608	2.035	20.025	238.860	939.743	253.654	840.372
71	29	16	160	8.176	8.176	8.401	16.425
417	196	130	1.249	29.324	58.648	30.422	77.063
1.156	475	311	3.042	50.188	150.564	52.702	163.946
1.995	828	622	6.083	75.732	302.928	80.431	281.306
1.607	655	584	5.797	49.733	248.665	53.521	196.886
578	246	236	2.337	16.909	101.454	18.423	68.321
231	105	67	660	5.238	36.666	5.770	21.537
84	37	30	303	1.916	15.328	2.115	7.947
80	37	39	394	1.644	17.314	1.869	6.941
4.745	2.497	2.575	26.008	155.342	527.562	162.504	566.476
120	60	44	441	8.851	8.851	9.040	19.754
693	342	260	2.584	29.027	58.054	29.820	91.895
1.148	538	462	4.550	43.358	130.074	44.866	156.491
1.476	794	714	7.123	47.412	189.648	49.756	183.778
1.024	585	745	7.627	21.308	106.540	23.072	90.063
230	159	324	3.401	4.371	26.226	4.827	20.112
38	9	13	128	696	4.872	767	2.953
7	4	9	108	181	1.448	207	833
9	6	4	46	138	1.849	149	597
11.298	5.266	4.791	47.881	408.205	1.204.065	431.021	1.452.246
600	275	212	2.105	41.529	41.529	42.705	103.069
2.414	1.098	794	7.770	111.284	222.568	115.512	359.832
3.861	1.802	1.445	14.335	137.803	413.409	145.451	514.067
2.989	1.395	1.548	15.593	81.385	325.540	87.652	326.170
940	472	620	6.337	25.260	126.300	27.582	103.866
304	136	88	865	6.845	41.070	7.542	28.181
97	45	36	380	2.219	15.533	2.446	9.181
51	17	21	212	979	7.832	1.100	4.147
42	26	27	284	901	10.284	1.031	3.733
6.219	2.608	2.035	20.025	238.860	751.851	253.654	840.372
197	88	66	635	19.066	19.066	19.694	43.394
1.072	458	288	2.814	56.041	112.082	58.548	170.579
2.097	869	612	5.987	80.242	240.726	85.026	293.998
1.770	723	674	6.672	54.742	218.968	58.883	215.563
659	276	258	2.551	19.302	96.510	21.022	77.678
255	116	71	697	5.844	35.064	6.435	24.101
85	41	24	239	1.959	13.713	2.152	8.051
45	14	18	181	880	7.040	991	3.716
39	23	24	249	784	8.682	903	3.292
4.745	2.497	2.575	26.008	155.342	411.534	162.504	566.476
375	180	139	1.397	20.705	20.705	21.199	55.595
1.272	601	479	4.687	51.465	102.930	53.028	177.925
1.645	882	783	7.833	53.160	159.480	55.737	204.976
1.138	633	800	8.171	23.864	95.456	25.760	100.343
255	175	343	3.588	5.033	25.165	5.548	22.814
43	16	17	168	769	4.614	848	3.291
8	4	9	109	194	1.358	221	877
6	3	3	31	67	536	72	323
3	3	2	24	85	1.290	91	332

TAV. 25 - Abitazioni occupate per numero di stanze, numero di famiglie, figura giuridica

NUMERO FAMIGLIE — FIGURA GIURIDICA DEL PROPRIETARIO — EPOCA DI COSTRUZIONE E TITOLO DI GODIMENTO — NUMERO SERVIZI INSTALLATI	ABITAZIONI					
	1	2	3	4	5	6
ABITAZIONI OCCUPATE	17.782	60.181	96.207	126.373	73.458	22.672
- Da una famiglia						
- numero	17.355	58.292	92.235	119.463	68.045	20.719
- componenti	35.727	164.594	308.036	437.864	263.744	82.219
- Da due famiglie						
- numero	416	1.821	3.821	6.613	5.082	1.828
- componenti	1.888	8.831	19.672	35.921	29.049	10.339
- Da tre e più famiglie						
- numero	11	68	151	297	331	125
- componenti	66	451	1.077	2.132	2.470	944
Figura giuridica del proprietario						
- Persona fisica	17.443	58.193	90.679	113.018	62.577	19.639
- Impresa bancaria o assicuratrice	18	78	233	376	263	119
- Altra impresa: di costruzioni, immobiliare, industriale, commerciale, ecc.	18	110	263	625	502	142
- Cooperativa edilizia di abitazione	25	152	491	2.439	3.937	1.438
- a proprietà individuale	19	122	406	1.945	2.854	1.121
- a proprietà indivisa	6	30	85	494	1.083	317
- Stato, Regioni, Provincie, Comuni	124	265	601	786	503	151
- Enti previdenziali (INPS, INPDAl, ecc.)	2	40	202	281	187	63
- Istituto autonomo case popolari (IACP)	44	928	3.123	8.051	5.038	1.004
- Altro proprietario	108	415	615	797	451	116
Epoca di costruzione						
Prima del 1919	10.453	25.171	20.242	10.698	4.605	2.022
- di cui in proprietà	5.234	14.018	12.088	7.036	3.317	1.568
1919 - 1945	4.311	14.882	15.806	9.049	3.785	1.395
- di cui in proprietà	1.740	6.618	7.601	4.899	2.343	1.009
1946 - 1960	1.370	9.602	20.633	21.283	9.566	3.256
- di cui in proprietà	493	3.992	9.680	11.935	6.094	2.385
1961 - 1971	763	6.483	26.108	49.505	29.243	8.640
- di cui in proprietà	301	2.899	13.641	29.204	19.486	6.577
1972 - 1975	457	1.992	6.701	16.758	11.650	3.306
- di cui in proprietà	181	789	3.262	9.862	7.758	2.573
1976 - 1980	409	1.929	6.190	17.559	13.183	3.693
- di cui in proprietà	152	763	3.164	10.972	9.436	2.893
Dopo il 1980	19	122	527	1.521	1.426	360
- di cui in proprietà	10	69	305	1.100	1.165	296
Numero di servizi installati						
Acqua potabile, gabinetto, bagno, elettricità, riscaldamento	1.947	16.162	57.432	106.335	66.972	20.967
Acqua potabile, gabinetto, bagno, elettricità	625	4.014	9.495	8.214	2.852	640
Acqua potabile, gabinetto, bagno	11	32	41	42	16	7
Acqua potabile, gabinetto, elettricità	4.676	12.503	8.085	2.318	511	147
Acqua potabile, gabinetto	43	57	41	13	11	4
Acqua potabile, elettricità	801	1.099	642	306	108	38
Gabinetto, elettricità	874	722	229	60	11	6
Altre combinazioni	8.275	25.099	20.107	9.044	2.969	861
Solo acqua potabile	29	18	19	12	1	1
Solo gabinetto	46	29	3	1	1	—
Solo elettricità	433	434	107	26	6	1
Nessun servizio	22	12	6	2	—	—

del proprietario, epoca di costruzione e titolo di godimento, numero di servizi installati

CON STANZE				TOTALE			
7	8	9 e più		ABITAZIONI	STANZE	OCCUPANTI	
		ABITAZIONI	STANZE			FAMIGLIE	COMPONENTI
6.565	2.519	2.448	26.270	408.205	1.527.956	431.021	1.452.246
5.971	2.306	2.176	23.385	386.562	1.436.665	386.562	—
23.324	9.163	8.581	—	—	—	—	1.333.252
551	197	244	2.600	20.573	86.384	41.146	—
3.082	1.113	1.344	—	—	—	—	111.239
43	16	28	285	1.070	4.907	3.313	—
279	135	201	—	—	—	—	7.755
6.225	2.441	2.349	24.913	372.564	1.376.673	391.828	1.295.898
39	9	9	94	1.144	4.845	1.191	3.990
42	13	24	368	1.739	7.655	1.829	6.683
151	26	25	339	8.684	41.475	9.122	33.231
132	21	20	248	6.640	31.597	6.988	25.191
19	5	5	91	2.044	9.878	2.134	8.040
20	9	11	139	2.470	9.373	2.625	10.125
8	—	5	63	788	3.244	867	3.185
42	16	13	188	18.259	75.297	20.850	90.087
38	5	12	166	2.557	9.394	2.709	9.047
895	493	665	7.620	75.244	217.299	79.181	226.697
740	419	584	6.681	45.004	138.884	47.689	128.326
556	208	248	2.742	50.240	153.282	52.811	160.104
433	168	194	2.158	25.005	81.677	26.486	74.412
924	323	278	2.995	67.235	247.018	71.670	230.841
762	268	234	2.386	35.843	139.901	38.566	117.275
2.276	797	682	6.968	124.497	517.404	132.325	473.729
1.978	725	628	6.286	75.439	326.662	80.642	288.991
941	372	312	3.221	42.489	182.446	44.529	168.200
819	335	281	2.883	25.860	116.517	27.222	104.225
888	284	238	2.460	44.373	192.094	46.253	176.885
772	250	220	2.238	28.622	129.238	29.868	115.039
85	42	25	264	4.127	18.413	4.252	15.790
79	40	23	242	3.087	14.179	3.181	12.104
6.072	2.349	2.212	23.319	280.448	1.177.184	297.403	1.056.052
189	50	49	656	26.128	90.473	27.803	93.836
—	—	2	59	151	547	163	499
49	14	27	359	28.330	67.460	29.386	81.602
—	—	—	—	169	411	172	444
11	5	7	100	3.017	7.134	3.160	8.356
2	2	3	31	1.909	3.397	1.965	4.639
242	98	148	1.746	66.843	179.205	69.726	203.928
—	—	—	—	80	181	81	226
—	—	—	—	80	122	83	168
—	1	—	—	1.008	1.770	1.036	2.423
—	—	—	—	42	72	43	73

TAV. 26 - Abitazioni occupate per tipo di fabbricato,

NUMERO STANZE — EPOCA DI COSTRUZIONE — SERVIZI INSTALLATI	FABBRICATO UTILIZZATO ESCLUSIVAMENTE AD USO ABITATIVO PER NUMERO DI ABITAZIONI						TOTALE
	1	2	da 3 a 8	da 9 a 15	da 16 a 30	31 e più	
ABITAZIONI	112.521	37.250	94.091	68.738	33.985	8.790	355.375
STANZE	371.890	132.191	351.671	283.881	140.716	36.270	1.316.619
FAMIGLIE	119.191	39.268	99.504	72.482	35.797	9.220	375.462
OCCUPANTI	375.892	128.621	350.237	255.648	125.884	32.646	1.268.928
Numero stanze							
1	10.495	1.639	2.589	836	318	105	15.982
2	28.277	6.761	11.961	4.392	1.895	582	53.868
3	29.158	11.191	23.864	12.778	6.528	1.601	85.120
4	23.190	10.027	33.203	26.634	13.515	3.537	110.106
5	12.240	4.917	17.206	17.584	8.664	2.158	62.769
6	5.098	1.617	3.757	5.181	2.343	610	18.606
7	2.122	582	879	878	474	120	5.055
8	950	250	329	251	138	38	1.956
9 e più	991	266	303	204	110	39	1.913
Epoca di costruzione							
Prima del 1919	38.407	9.525	14.046	2.572	924	559	66.033
1919 - 1945	21.042	5.356	10.036	4.747	1.667	801	43.649
1946 - 1960	16.057	5.955	17.896	11.678	5.489	1.242	58.317
1961 - 1971	19.767	8.793	28.315	28.499	17.342	3.638	106.354
1972 - 1975	7.995	3.449	10.363	10.138	4.475	1.235	37.655
1976 - 1980	8.398	3.781	12.319	10.156	3.784	1.198	39.636
Dopo il 1980	855	391	1.116	948	304	117	3.731
Servizi installati							
Acqua potabile	108.059	36.584	93.325	68.550	33.922	8.757	349.197
Gabinetto	107.390	36.374	92.933	68.254	33.824	8.730	347.505
Bagno	64.649	26.107	75.251	63.195	31.641	7.843	268.686
Elettricità	111.513	37.065	93.778	68.608	33.947	8.774	353.685
Riscaldamento	89.668	31.410	80.181	61.820	31.215	8.003	302.297

numero di stanze, epoca di costruzione, servizi installati

FABBRICATO UTILIZZATO PREVALENTEMENTE AD USO ABITATIVO PER NUMERO DI ABITAZIONI							FABBRICATO UTILIZZATO PREVALENTE- MENTE AD USO NON ABITATIVO	FABBRICATO RURALE
1	2	da 3 a 8	da 9 a 15	da 16 a 30	31 e più	TOTALE		
7.139	3.177	9.818	12.686	9.220	4.688	46.728	1.222	4.880
25.646	11.971	36.981	53.196	39.560	18.671	186.025	4.621	20.691
7.562	3.363	10.310	13.285	9.600	4.855	48.975	1.272	5.312
24.768	11.207	33.828	43.111	31.805	16.159	160.878	4.224	18.216
590	124	419	227	142	103	1.605	128	67
1.494	567	1.505	1.005	659	472	5.702	208	403
1.712	816	2.345	2.370	1.532	1.078	9.853	231	1.003
1.590	822	2.894	4.284	3.193	1.557	14.340	288	1.639
942	497	1.695	3.083	2.248	1.002	9.467	199	1.023
380	207	584	1.115	937	330	3.553	87	426
205	70	217	391	338	95	1.316	36	158
97	36	88	117	99	25	462	17	84
129	38	71	94	72	26	430	28	77
2.299	871	2.097	785	463	515	7.030	330	1.851
1.243	498	1.573	1.303	439	520	5.576	203	812
974	451	1.620	2.404	1.767	654	7.870	172	876
1.455	733	2.469	5.659	5.045	1.696	17.057	230	856
508	283	934	1.326	836	585	4.472	123	239
596	304	1.038	1.110	624	691	4.363	146	228
64	37	87	99	46	27	360	18	18
6.848	3.126	9.715	12.635	9.179	4.663	46.166	1.137	4.714
6.714	3.092	9.689	12.606	9.148	4.659	45.908	1.150	3.750
4.218	2.248	7.260	11.222	8.367	3.854	37.169	827	2.727
7.076	3.164	9.782	12.668	9.212	4.685	46.587	1.209	4.604
5.505	2.696	8.096	11.296	8.496	4.044	40.133	996	3.647

TAV. 27 - Abitazioni occupate per servizi installati, numero di occupanti,

NUMERO OCCUPANTI — NUMERO STANZE — TITOLO DI GODIMENTO — FIGURA GIURIDICA DEL PROPRIETARIO ED EPOCA DI COSTRUZIONE	TOTALE ABITAZIONI	ACQUA POTABILE				
		DI ACQUEDOTTO			DI POZZO O CISTERNA	TOTALE
		Nell'abitazione	Fuori dell'abitazione	TOTALE		
ABITAZIONI OCCUPATE	408.205	382.026	2.598	384.624	16.590	401.214
STANZE	1.527.956	1.438.269	8.071	1.446.340	66.402	1.512.742
FAMIGLIE	431.021	403.278	2.744	406.022	17.752	423.774
OCCUPANTI	1.452.246	1.362.306	8.664	1.370.970	61.912	1.432.882
Numero occupanti						
1	48.313	43.500	521	44.021	1.632	45.653
2	78.855	74.139	490	74.629	2.833	77.462
3	74.956	70.751	422	71.173	2.986	74.159
4	97.674	92.370	505	92.875	4.027	96.902
5	60.748	56.999	343	57.342	2.798	60.140
6	26.304	24.449	180	24.629	1.309	25.938
7	11.298	10.436	73	10.509	612	11.121
8	5.266	4.878	33	4.911	237	5.148
9 e più	4.791	4.504	31	4.535	156	4.691
Numero stanze						
1	17.782	14.334	465	14.799	530	15.329
2	60.181	55.344	621	55.965	1.721	57.686
3	96.207	90.923	519	91.442	3.685	95.127
4	126.373	119.845	521	120.366	5.444	125.810
5	73.458	69.591	317	69.908	3.277	73.185
6	22.672	21.338	97	21.435	1.163	22.598
7	6.565	6.116	26	6.142	407	6.549
8	2.519	2.319	13	2.332	174	2.506
9 e più	2.448	2.216	19	2.235	189	2.424
Titolo di godimento						
Proprietà	238.860	222.242	1.252	223.494	11.953	235.447
Affitto	155.342	147.184	1.201	148.385	3.754	152.139
Altro titolo	14.003	12.600	145	12.745	883	13.628
Figura giuridica del proprietario ed epoca di costruzione						
Persona fisica	372.564	347.310	2.407	349.717	16.099	365.816
Prima del 1919	74.011	65.267	777	66.044	3.875	69.919
1919 - 1945	48.190	44.754	520	45.274	1.804	47.078
1946 - 1960	59.583	56.898	328	57.226	1.882	59.108
1961 - 1971	112.374	107.785	416	108.201	3.738	111.939
1972 - 1975	38.043	35.625	180	35.805	1.969	37.774
1976 - 1980	37.029	34.001	170	34.171	2.544	36.715
Dopo il 1980	3.334	2.980	16	2.996	287	3.283
Imprese	2.883	2.740	27	2.767	82	2.849
Prima del 1919	221	205	5	210	4	214
1919 - 1945	209	198	1	199	7	206
1946 - 1960	368	360	3	363	4	367
1961 - 1971	1.260	1.230	8	1.238	18	1.256
1972 - 1975	393	371	5	376	14	390
1976 - 1980	364	318	4	322	29	351
Dopo il 1980	68	58	1	59	6	65
Cooperative edilizie a proprietà individuale e indivisa	8.684	8.482	47	8.529	119	8.648
Prima del 1919	129	118	2	120	5	125
1919 - 1945	150	143	3	146	2	148
1946 - 1960	393	384	2	386	4	390
1961 - 1971	2.469	2.453	4	2.457	11	2.468
1972 - 1975	1.556	1.523	15	1.538	15	1.553
1976 - 1980	3.487	3.396	19	3.415	63	3.478
Dopo il 1980	500	465	2	467	19	486
Stato, Regioni, Province, Comuni, IACP	20.729	20.345	99	20.444	171	20.615
Prima del 1919	499	427	16	443	11	454
1919 - 1945	1.374	1.332	18	1.350	10	1.360
1946 - 1960	6.016	5.909	11	5.920	77	5.997
1961 - 1971	7.318	7.238	27	7.265	38	7.303
1972 - 1975	2.115	2.087	7	2.094	18	2.112
1976 - 1980	3.199	3.147	19	3.166	15	3.181
Dopo il 1980	208	205	1	206	2	208
Enti previdenziali	788	772	2	774	9	783
Prima del 1919	24	20	—	20	3	23
1919 - 1945	17	16	—	16	1	17
1946 - 1960	329	320	2	322	4	326
1961 - 1971	270	270	—	270	—	270
1972 - 1975	90	88	—	88	1	89
1976 - 1980	52	52	—	52	—	52
Dopo il 1980	6	6	—	6	—	6
Altro proprietario	2.557	2.377	16	2.393	110	2.503
Prima del 1919	360	299	6	305	30	335
1919 - 1945	300	262	7	269	20	289
1946 - 1960	546	528	—	528	14	542
1961 - 1971	806	779	2	781	18	799
1972 - 1975	292	276	1	277	12	289
1976 - 1980	242	224	—	224	14	238
Dopo il 1980	11	9	—	9	2	11

numero di stanze, titolo di godimento, figura giuridica del proprietario ed epoca di costruzione

GABINETTO								BAGNO	ELETTRICITÀ	RISCALDAMENTO	
Nell'abitazione				Fuori dell'abitazione		TOTALE				Impianto fisso	Con apparecchi singoli
1	2 o più	TOTALE	di cui con scarico	TOTALE	di cui con scarico	Numero	di cui con scarico				
335.196	59.890	395.086	362.169	3.227	1.806	398.313	363.975	309.409	406.085	206.769	140.304
1.184.240	309.282	1.493.522	1.389.618	8.905	5.207	1.502.427	1.394.825	1.278.179	1.521.354	907.108	448.550
353.367	63.868	417.235	382.758	3.416	1.914	420.651	384.672	328.228	428.770	218.619	148.274
1.177.419	236.064	1.413.483	1.305.928	9.978	5.709	1.423.461	1.311.637	1.160.371	1.445.295	777.649	481.519
41.206	3.306	44.512	37.904	736	359	45.248	38.263	22.876	47.845	13.930	20.671
67.369	8.469	75.838	69.020	773	435	76.611	69.455	53.514	78.422	34.239	30.545
62.135	11.057	73.192	67.871	493	284	73.685	68.155	60.572	74.631	40.469	24.798
77.993	17.868	95.861	89.368	520	311	96.381	89.679	83.577	97.292	59.718	27.969
48.402	11.030	59.432	55.331	358	229	59.790	55.560	51.023	60.506	34.879	19.135
21.047	4.562	25.609	23.732	201	117	25.810	23.849	21.147	26.169	13.502	9.316
9.037	1.896	10.933	10.091	84	49	11.017	10.140	8.808	11.234	5.342	4.239
4.221	835	5.056	4.623	34	13	5.090	4.636	4.065	5.231	2.381	1.964
3.786	867	4.653	4.229	28	9	4.681	4.238	3.827	4.755	2.309	1.667
14.808	317	15.125	11.067	466	172	15.591	11.239	2.711	17.481	1.189	9.019
54.416	1.360	55.776	47.668	1.080	589	56.856	48.257	20.570	59.666	7.869	33.357
89.766	3.366	93.132	85.395	887	568	94.019	85.963	67.679	95.654	32.467	45.000
111.929	12.570	124.499	117.047	503	315	125.002	117.362	115.418	125.933	79.884	35.437
49.710	22.994	72.704	68.815	194	108	72.898	68.923	70.297	73.259	57.378	12.528
10.824	11.626	22.450	21.290	61	33	22.511	21.323	21.737	22.600	18.563	3.261
2.320	4.174	6.494	6.198	23	15	6.517	6.213	6.296	6.547	5.387	927
734	1.755	2.489	2.383	10	5	2.499	2.388	2.412	2.516	2.061	386
689	1.728	2.417	2.306	3	1	2.420	2.307	2.289	2.429	1.971	389
189.967	42.151	232.118	214.825	1.320	742	233.438	215.567	189.801	237.575	131.739	77.830
133.984	15.589	149.573	135.123	1.724	952	151.297	136.075	108.888	154.606	67.398	58.000
11.245	2.150	13.395	12.221	183	112	13.578	12.333	10.720	13.904	7.632	4.474
307.367	52.488	359.855	329.058	3.130	1.758	362.985	330.816	276.464	370.542	184.122	130.855
63.501	4.115	67.616	57.497	1.347	677	68.963	58.174	28.655	73.261	9.191	42.401
42.607	2.785	45.392	40.073	979	582	46.371	40.655	23.537	47.777	8.231	26.766
52.411	5.690	58.101	53.710	447	267	58.548	53.977	46.083	59.288	20.526	28.239
92.139	19.218	111.357	105.383	175	121	111.532	105.504	105.034	112.112	81.102	24.026
27.932	9.599	37.531	35.078	95	57	37.626	35.135	35.405	37.955	31.296	4.840
26.572	9.989	36.561	34.198	80	49	36.641	34.247	34.561	36.853	30.929	4.276
2.205	1.092	3.297	3.119	7	5	3.304	3.124	3.189	3.296	2.847	307
1.745	1.085	2.830	2.643	20	8	2.850	2.651	2.618	2.877	2.355	382
169	37	206	177	4	2	210	179	120	220	69	95
154	45	199	185	5	4	204	189	146	209	101	80
217	150	367	348	1	1	368	349	343	368	262	77
737	515	1.252	1.184	1	—	1.253	1.184	1.236	1.257	1.175	70
218	161	379	348	6	—	385	348	359	393	347	38
202	158	360	337	3	1	363	338	349	363	337	20
48	19	67	64	—	—	67	64	65	67	64	2
5.006	3.614	8.620	8.183	12	7	8.632	8.190	8.454	8.670	8.074	398
97	13	110	97	3	1	113	98	67	129	33	53
132	11	143	130	3	2	146	132	104	149	55	52
320	67	387	368	3	1	390	369	348	391	223	107
1.491	968	2.459	2.345	2	2	2.461	2.347	2.434	2.469	2.313	121
793	753	1.546	1.471	—	—	1.546	1.471	1.537	1.555	1.528	19
1.943	1.534	3.477	3.307	1	1	3.478	3.308	3.467	3.479	3.427	41
230	268	498	465	—	—	498	465	497	498	495	5
18.273	2.276	20.549	19.335	31	15	20.580	19.350	19.163	20.670	10.546	7.448
423	26	449	379	14	4	463	383	259	496	112	248
1.267	79	1.346	1.201	10	5	1.356	1.206	972	1.368	262	685
5.836	153	5.989	5.687	4	4	5.993	5.691	5.427	6.001	1.370	3.443
6.872	413	7.285	6.873	2	2	7.287	6.875	7.139	7.299	4.016	2.595
1.647	450	2.097	1.981	—	—	2.097	1.981	2.043	2.113	1.664	287
2.086	1.092	3.178	3.017	1	—	3.179	3.017	3.119	3.185	2.927	181
142	63	205	197	—	—	205	197	204	208	195	9
662	118	780	741	2	2	782	743	704	782	339	341
19	3	22	21	2	2	24	23	15	24	11	9
16	1	17	16	—	—	17	16	11	17	5	9
315	10	325	309	—	—	325	309	285	324	51	216
226	42	268	257	—	—	268	257	249	269	137	100
47	43	90	83	—	—	90	83	87	90	82	4
33	19	52	49	—	—	52	49	51	52	47	3
6	—	6	6	—	—	6	6	6	6	6	—
2.143	309	2.452	2.209	32	16	2.484	2.225	2.006	2.544	1.333	880
293	24	317	245	12	6	329	251	166	353	55	219
254	16	270	226	13	5	283	231	162	297	46	169
490	45	535	493	1	1	536	494	443	544	200	243
686	110	796	753	4	2	800	755	742	806	597	166
227	59	286	269	1	1	287	270	266	292	237	40
184	53	237	214	1	1	238	215	216	241	188	42
9	2	11	9	—	—	11	9	11	11	10	1

TAV. 28 - Abitazioni occupate per numero di stanze e numero

FAMIGLIE PER NUMERO DI COMPONENTI E CONDIZIONE OCCUPAZIONALE	ABITAZIONI					
	1	2	3	4	5	6
Famiglie con 1 componente	8.794	14.889	12.182	9.516	4.507	1.418
- Non occupato	8.018	13.416	10.419	7.604	3.414	1.038
- Occupato	776	1.473	1.763	1.912	1.093	380
Famiglie con 2 componenti	4.428	16.650	22.408	22.938	11.212	3.223
- Tutti non occupati	3.458	11.735	13.634	12.008	5.415	1.575
- Uno occupato	829	4.081	6.938	8.111	4.125	1.193
- Tutti occupati	141	834	1.836	2.819	1.672	455
Famiglie con 3 componenti	1.775	9.978	19.015	25.376	13.946	4.187
- Tutti non occupati	634	2.819	4.191	4.792	2.555	747
- Uno occupato	911	5.606	10.998	14.066	7.184	2.033
- Due occupati	214	1.455	3.585	6.160	3.968	1.310
- Tutti occupati	16	98	241	358	239	97
Famiglie con 4 componenti	1.341	9.164	21.446	35.270	21.511	6.543
- Tutti non occupati	311	1.480	2.331	2.760	1.561	407
- Uno occupato	730	5.627	14.086	22.270	11.992	3.268
- Due occupati	254	1.743	4.354	9.065	7.197	2.564
- Tre occupati	38	277	601	1.032	684	274
- Tutti occupati	8	37	74	143	77	30
Famiglie con 5 componenti	790	5.336	12.668	20.487	13.108	4.207
- Tutti non occupati	176	733	1.266	1.413	768	186
- Uno occupato	418	3.070	7.725	12.687	7.535	2.162
- Due occupati	146	1.140	2.717	4.895	3.811	1.511
- Tre occupati	32	320	770	1.195	787	276
- Quattro occupati	14	71	173	272	175	64
- Tutti occupati	4	2	17	25	32	8
Famiglie con 6 e più componenti	654	4.164	8.488	12.786	9.174	3.094
Numero componenti	4.416	28.050	56.733	85.620	62.536	21.640
Famiglie con tutti i componenti non occupati	131	582	742	923	610	181
Numero componenti	884	3.878	4.910	6.192	4.201	1.313
Famiglie con componenti parte occupati e parte non occupati	523	3.581	7.742	11.852	8.560	2.912
Numero componenti	3.532	24.166	51.799	79.356	58.310	20.321
Famiglie con tutti i componenti occupati	—	1	4	11	4	1
Numero componenti	—	6	24	72	25	6
TOTALE	17.782	60.181	96.207	126.373	73.458	22.672

dei componenti delle famiglie secondo la condizione occupazionale

CON STANZE				TOTALE			
7	8	9 e più		ABITAZIONI	STANZE	OCCUPANTI	
		ABITAZIONI	STANZE			FAMIGLIE	COMPONENTI
428	161	214	2.471	52.109	150.980	52.109	52.109
302	123	145	1.699	44.479	124.618	44.479	44.479
126	38	69	772	7.630	26.362	7.630	7.630
1.002	375	363	3.955	82.599	286.071	82.599	165.198
471	169	158	1.667	48.623	158.703	48.623	97.246
395	153	150	1.664	25.975	95.685	25.975	51.950
136	53	55	624	8.001	31.683	8.001	16.002
1.150	413	406	4.400	76.246	290.886	76.246	228.738
235	81	82	913	16.136	58.476	16.136	48.408
537	194	195	2.117	41.724	156.927	41.724	125.172
344	126	110	1.162	17.272	70.797	17.272	51.816
34	12	19	208	1.114	4.686	1.114	3.342
1.846	684	601	6.344	98.406	396.638	98.406	393.624
117	44	34	367	9.045	33.089	9.045	36.180
886	301	288	3.112	59.448	234.612	59.448	237.792
737	290	221	2.280	26.425	114.190	26.425	105.700
89	43	49	481	3.087	13.035	3.087	12.348
17	6	9	104	401	1.712	401	1.604
1.294	515	504	5.321	58.909	240.695	58.909	294.545
58	25	27	298	4.652	16.952	4.652	23.260
603	219	217	2.364	34.636	139.465	34.636	173.180
520	207	202	2.055	15.149	65.629	15.149	75.745
84	42	38	398	3.544	14.675	3.544	17.720
27	19	14	149	829	3.512	829	4.145
2	3	6	57	99	462	99	495
845	371	360	3.779	39.936	162.686	39.936	—
5.651	2.482	2.436	—	—	—	—	269.564
43	4	7	78	3.223	11.760	3.223	—
286	34	46	—	—	—	—	21.744
801	367	353	3.701	36.691	150.835	36.691	—
5.359	2.448	2.390	—	—	—	—	247.681
1	—	—	—	22	91	22	—
6	—	—	—	—	—	—	139
6.565	2.519	2.448	26.270	408.205	1.527.956	408.205	1.403.778

TAV. 29 - Abitazioni non occupate per numero di stanze, motivo della non occupazione, tipo di fabbricato, figura giuridica del proprietario ed epoca di costruzione

MOTIVO DELLA NON OCCUPAZIONE — TIPO DI FABBRICATO — FIGURA GIURIDICA DEL PROPRIETARIO — EPOCA DI COSTRUZIONE	ABITAZIONI CON STANZE										TOTALE	
	1	2	3	4	5	6	7	8	9 e più		ABITAZIONI	STANZE
									ABITAZIONI	STANZE		
ABITAZIONI NON OCCUPATE	10.453	19.272	19.848	17.931	9.542	2.693	802	455	560	6.612	81.556	259.999
Motivo della non occupazione												
- Disponibile per la vendita o l'affitto	1.902	4.240	4.421	5.624	3.024	602	144	66	80	914	20.103	67.323
- Utilizzabile per vacanza	2.608	6.665	8.475	6.599	3.118	1.206	427	260	282	3.239	29.640	98.893
- Utilizzabile per lavoro	1.587	1.859	1.594	1.138	412	209	66	43	79	890	6.987	19.649
- Altro motivo	4.356	6.508	5.358	4.570	2.988	676	165	86	119	1.569	24.826	74.134
Tipo di fabbricato in cui è situata l'abitazione												
Utilizzato esclusivamente ad uso abitativo	6.965	14.625	15.474	14.369	7.869	2.128	607	347	379	4.347	62.763	203.598
- Con 1 abitazione	4.706	8.472	7.376	4.891	2.577	1.083	435	244	239	2.702	30.023	90.424
- Con 2 abitazioni	552	1.440	1.581	1.196	574	230	61	44	54	641	5.732	18.629
- Da 3 a 8 abitazioni	1.146	3.020	3.212	3.601	1.683	332	56	29	58	692	13.137	42.949
- Da 9 a 15 abitazioni	346	1.014	1.829	2.665	1.854	325	34	15	18	181	8.100	30.280
- Da 16 a 30 abitazioni	130	472	946	1.488	763	127	20	9	7	79	3.962	14.732
- Con 31 e più abitazioni	85	207	530	528	418	31	1	6	3	52	1.809	6.584
Utilizzato prevalentemente ad uso abitativo	1.501	2.236	2.049	1.917	1.070	279	87	57	59	717	9.255	28.594
- Con 1 abitazione	765	1.108	794	451	197	82	26	24	23	250	3.470	9.268
- Con 2 abitazioni	169	229	186	133	57	20	5	9	9	100	817	2.329
- Da 3 a 8 abitazioni	316	474	461	375	213	48	20	10	12	171	1.929	5.891
- Da 9 a 15 abitazioni	142	226	305	461	276	69	12	7	7	110	1.505	5.397
- Da 16 a 30 abitazioni	61	132	196	312	179	49	21	6	7	76	963	3.621
- Con 31 e più abitazioni	48	67	107	185	148	11	3	1	1	10	571	2.088
Utilizzato prevalentemente ad uso non abitativo	1.177	949	510	389	176	71	34	13	31	405	3.350	8.214
Rurale	810	1.462	1.815	1.256	427	215	74	38	91	1.143	6.188	19.593
Figura giuridica del proprietario												
- Persona fisica	10.245	18.479	18.654	15.235	7.219	2.387	772	416	526	6.131	73.933	229.385
- Imprese	42	96	322	971	644	85	18	13	15	267	2.206	9.311
- Cooperative edilizie a proprietà individuale e indivisa	8	255	146	502	879	122	5	9	2	19	1.928	8.217
- Stato, Regioni, Provincie, Comuni, IACP	77	292	591	1.089	735	80	4	8	5	58	2.881	11.095
- Enti previdenziali	6	4	31	55	21	4	1	4	5	50	131	545
- Altro proprietario	75	146	104	79	44	15	2	5	7	87	477	1.446
Epoca di costruzione												
Fino al 1945	6.899	10.181	6.015	2.908	1.238	640	243	178	285	3.423	28.587	73.516
- di cui utilizzabili per vacanza	1.644	2.892	2.008	1.096	525	284	106	79	114	1.369	8.748	24.908
1946-1971	1.468	3.534	5.483	5.415	2.366	737	211	99	114	1.229	19.427	66.395
- di cui utilizzabili per vacanza	391	1.279	2.186	2.066	951	354	134	72	80	824	7.513	26.988
Dopo il 1971	956	3.013	5.691	8.687	5.548	1.209	311	158	132	1.500	25.705	98.738
- di cui utilizzabili per vacanza	361	1.816	3.424	3.114	1.492	522	170	96	74	833	11.069	40.104
Epoca non indicata	1.130	2.544	2.659	921	390	107	37	20	29	460	7.837	21.350
- di cui utilizzabili per vacanza	212	678	857	323	150	46	17	13	14	213	2.310	6.893

TAV. 30 - Occupati per settore di attività economica, luogo di lavoro, tempo impiegato e mezzo utilizzato**A — AGRICOLTURA, CACCIA, FORESTE E PESCA**

LUOGO DI LAVORO — TEMPO IMPIEGATO (minuti)	MEZZO UTILIZZATO								TOTALE	di cui persone che hanno effettuato più di uno spostamento
	NESSUN MEZZO (a piedi)	FERROVIA, TRAM, METROPOLITANA, ALTRO MEZZO PUBBLICO SU ROTAIA	AUTOBUS, FILOBUS, CORRIERA, ALTRO MEZZO PUBBLICO SU GOMMA	AUTOBUS AZIENDALE	AUTO PRIVATA COME		MOTOCICLETTA, CICLOMOTORE, SCOOTER	ALTRO MEZZO		
					CONDUCENTE	TRASPORTATO				
STESSO COMUNE DI RESIDENZA	3.461	117	280	327	4.940	3.435	2.268	1.176	16.004	5.766
-Fino a 15	2.971	49	61	118	2.459	1.277	908	437	8.280	3.778
-Da 16 a 30	408	39	147	140	1.952	1.673	1.060	491	5.910	1.555
-Da 31 a 60	49	16	53	51	380	334	234	156	1.273	294
-Oltre 60	33	13	19	18	149	151	66	92	541	139
di cui nel Comune capoluogo										
-Fino a 15	304	6	15	1	243	61	45	25	700	374
-Da 16 a 30	69	13	71	5	239	48	67	39	551	237
-Da 31 a 60	9	2	33	1	25	9	20	9	108	35
-Oltre 60	3	2	6	—	14	7	3	2	37	11
ALTRO COMUNE DELLA STESSA PROVINCIA	39	130	116	52	767	370	96	34	1.604	431
-Fino a 15	33	7	12	7	165	75	22	11	332	126
-Da 16 a 30	4	40	44	26	366	165	54	11	710	197
-Da 31 a 60	2	34	36	11	173	81	15	7	359	69
-Oltre 60	—	49	24	8	63	49	5	5	203	39
di cui nel Comune capoluogo										
-Fino a 15	—	—	3	—	27	6	3	2	41	20
-Da 16 a 30	1	14	19	6	60	10	12	2	124	30
-Da 31 a 60	—	27	19	2	24	11	3	—	86	16
-Oltre 60	—	33	10	—	13	6	1	—	63	13
ALTRA PROVINCIA DELLA STESSA REGIONE	9	27	20	21	167	82	18	5	349	75
-Fino a 15	8	—	1	1	21	13	6	1	51	20
-Da 16 a 30	1	2	6	4	41	21	8	—	83	23
-Da 31 a 60	—	5	5	6	51	18	4	1	90	16
-Oltre 60	—	20	8	10	54	30	—	3	125	16
di cui nel Comune capoluogo										
-Fino a 15	—	—	—	—	—	—	—	—	—	—
-Da 16 a 30	—	—	—	—	—	—	—	—	—	—
-Da 31 a 60	—	—	2	—	11	3	1	—	17	3
-Oltre 60	—	11	5	1	16	9	—	1	43	8
PROVINCIE DI ALTRE REGIONI	1	5	15	7	314	163	21	20	546	139
-Fino a 15	—	—	—	—	8	2	1	—	11	6
-Da 16 a 30	1	—	2	2	38	24	3	—	70	23
-Da 31 a 60	—	1	5	2	127	73	6	11	225	63
-Oltre 60	—	4	8	3	141	64	11	9	240	47
di cui nel Comune capoluogo										
-Fino a 15	—	—	—	—	—	—	—	—	—	—
-Da 16 a 30	—	—	—	—	—	—	—	—	—	—
-Da 31 a 60	—	1	5	1	67	45	3	8	130	36
-Oltre 60	—	2	3	—	79	34	10	6	134	30
ESTERO	—	—	—	—	—	—	—	—	—	—
-Fino a 15	—	—	—	—	—	—	—	—	—	—
-Da 16 a 30	—	—	—	—	—	—	—	—	—	—
-Da 31 a 60	—	—	—	—	—	—	—	—	—	—
-Oltre 60	—	—	—	—	—	—	—	—	—	—
TOTALE	3.510	279	431	407	6.188	4.050	2.403	1.235	18.503	6.411

segue TAV. 30 — Occupati per settore di attività economica, luogo di lavoro, tempo impiegato e mezzo utilizzato

B — INDUSTRIE

LUOGO DI LAVORO — TEMPO IMPIEGATO (minuti)	MEZZO UTILIZZATO								TOTALE	di cui persone che hanno effettuato più di uno spostamento
	NESSUN MEZZO (a piedi)	FERROVIA, TRAM, METROPOLITANA, ALTRO MEZZO PUBBLICO SU ROTAIA	AUTOBUS, FILOBUS, CORRIERA, ALTRO MEZZO PUBBLICO SU GOMMA	AUTOBUS AZIENDALE	AUTO PRIVATA COME		MOTOCICLETTA, CICLOMOTORE, SCOOTER	ALTRO MEZZO		
					CONDUCENTE	TRASPORTATO				
STESSO COMUNE DI RESIDENZA	27.710	1.149	5.895	1.292	24.022	4.327	5.583	2.548	72.526	39.131
-Fino a 15	23.331	334	1.298	556	16.461	2.453	3.837	1.923	50.193	30.471
-Da 16 a 30	4.115	483	3.107	427	6.595	1.283	1.546	560	18.116	7.590
-Da 31 a 60	191	202	1.136	174	643	332	161	49	2.888	700
-Oltre 60	73	130	354	135	323	259	39	16	1.329	370
di cui nel Comune capoluogo										
-Fino a 15	2.864	111	624	60	4.368	388	564	162	9.141	3.862
-Da 16 a 30	722	326	2.426	124	4.205	514	571	100	8.988	2.726
-Da 31 a 60	73	112	955	44	389	78	103	21	1.775	409
-Oltre 60	18	56	267	20	107	38	13	6	525	121
ALTRO COMUNE DELLA STESSA PROVINCIA	209	3.104	5.798	846	7.933	1.811	643	106	20.450	3.694
-Fino a 15	153	224	538	89	2.335	381	233	49	4.002	1.099
-Da 16 a 30	53	1.001	2.398	337	4.207	905	328	35	9.264	1.653
-Da 31 a 60	—	1.140	2.085	279	1.065	373	57	11	5.010	654
-Oltre 60	3	739	777	141	326	152	25	11	2.174	288
di cui nel Comune capoluogo										
-Fino a 15	43	27	161	28	900	114	65	9	1.347	314
-Da 16 a 30	15	482	1.169	133	1.851	337	137	10	4.134	705
-Da 31 a 60	—	768	1.214	151	557	178	24	6	2.898	397
-Oltre 60	1	523	471	85	198	69	19	7	1.373	183
ALTRA PROVINCIA DELLA STESSA REGIONE	4	285	985	203	371	158	13	4	2.023	263
-Fino a 15	4	3	4	—	43	3	5	—	62	26
-Da 16 a 30	—	10	15	15	78	14	1	4	137	40
-Da 31 a 60	—	42	303	62	125	51	2	—	585	53
-Oltre 60	—	230	663	126	125	90	5	—	1.239	144
di cui nel Comune capoluogo										
-Fino a 15	—	—	—	—	—	—	—	—	—	—
-Da 16 a 30	—	—	—	—	—	—	—	—	—	—
-Da 31 a 60	—	25	290	43	67	18	1	—	444	32
-Oltre 60	—	197	641	105	77	53	4	—	1.077	118
PROVINCIE DI ALTRE REGIONI	2	63	211	57	314	162	10	1	820	130
-Fino a 15	1	—	—	—	4	1	—	—	6	2
-Da 16 a 30	1	1	3	4	19	6	—	—	34	10
-Da 31 a 60	—	15	91	18	104	54	—	—	282	51
-Oltre 60	—	47	117	35	187	101	10	1	498	67
di cui nel Comune capoluogo										
-Fino a 15	—	—	—	—	—	—	—	—	—	—
-Da 16 a 30	—	—	—	—	—	—	—	—	—	—
-Da 31 a 60	—	11	86	16	77	34	—	—	224	42
-Oltre 60	—	24	81	20	108	56	5	—	294	30
ESTERO	—	—	—	—	—	—	—	—	—	—
-Fino a 15	—	—	—	—	—	—	—	—	—	—
-Da 16 a 30	—	—	—	—	—	—	—	—	—	—
-Da 31 a 60	—	—	—	—	—	—	—	—	—	—
-Oltre 60	—	—	—	—	—	—	—	—	—	—
TOTALE	27.925	4.601	12.889	2.398	32.640	6.458	6.249	2.659	95.819	43.218

segue TAV. 30 — Occupati per settore di attività economica, luogo di lavoro, tempo impiegato e mezzo utilizzato

C — ALTRE ATTIVITÀ

LUOGO DI LAVORO — TEMPO IMPIEGATO (minuti)	MEZZO UTILIZZATO								TOTALE	di cui persone che hanno effettuato più di uno spostamento
	NESSUN MEZZO (a piedi)	FERROVIA, TRAM, METROPOLITANA, ALTRO MEZZO PUBBLICO SU ROTAIA	AUTOBUS, FILOBUS, CORRIERA, ALTRO MEZZO PUBBLICO SU GOMMA	AUTOBUS AZIENDALE	AUTO PRIVATA COME		MOTOCICLETTA, CICLOMOTORE, SCOOTER	ALTRO MEZZO		
					CONDUCENTE	TRASPORTATO				
STESSO COMUNE DI RESIDENZA	69.947	2.615	12.356	1.090	46.390	5.604	3.921	2.201	144.124	71.801
-Fino a 15	60.269	677	2.361	499	31.401	3.527	2.769	1.593	103.096	53.933
-Da 16 a 30	9.042	1.120	7.138	457	13.094	1.751	1.010	524	34.136	15.325
-Da 31 a 60	526	496	2.447	96	1.147	192	105	39	5.048	1.846
-Oltre 60	110	322	410	38	748	134	37	45	1.844	697
di cui nel Comune capoluogo										
-Fino a 15	16.462	380	1.872	154	12.421	1.308	908	388	33.893	17.315
-Da 16 a 30	4.021	872	6.648	309	10.622	1.289	622	253	24.636	11.037
-Da 31 a 60	355	280	2.318	66	847	138	83	23	4.110	1.537
-Oltre 60	40	141	362	18	293	38	20	9	921	364
ALTRIO COMUNE DELLA STESSA PROVINCIA	342	9.677	7.213	700	12.658	1.761	290	94	32.735	8.663
-Fino a 15	269	418	754	115	3.347	400	93	35	5.431	1.877
-Da 16 a 30	64	2.646	3.281	312	6.605	889	155	31	13.983	4.114
-Da 31 a 60	8	4.096	2.298	205	2.101	384	33	17	9.142	1.906
-Oltre 60	1	2.517	880	68	605	88	9	11	4.179	766
di cui nel Comune capoluogo										
-Fino a 15	114	78	157	33	1.073	115	36	10	1.616	601
-Da 16 a 30	13	1.527	1.575	115	3.245	435	70	13	6.993	2.181
-Da 31 a 60	3	3.064	1.377	93	1.111	184	21	8	5.861	1.317
-Oltre 60	—	1.755	513	22	349	42	7	8	2.696	490
ALTRA PROVINCIA DELLA STESSA REGIONE	8	1.190	327	43	574	89	9	7	2.247	401
-Fino a 15	7	14	11	3	81	8	3	2	129	48
-Da 16 a 30	1	49	39	2	143	16	3	2	255	73
-Da 31 a 60	—	212	80	22	169	28	2	—	513	86
-Oltre 60	—	915	197	16	181	37	1	3	1.350	194
di cui nel Comune capoluogo										
-Fino a 15	—	—	—	—	—	—	—	—	—	—
-Da 16 a 30	—	—	—	—	—	—	—	—	—	—
-Da 31 a 60	—	133	58	17	72	16	—	—	296	57
-Oltre 60	—	744	152	12	123	24	1	3	1.059	153
PROVINCIE DI ALTRE REGIONI	4	198	143	16	499	94	6	—	960	183
-Fino a 15	4	—	1	—	4	—	—	—	9	3
-Da 16 a 30	—	3	5	1	19	2	—	—	30	4
-Da 31 a 60	—	59	39	7	173	32	2	—	312	47
-Oltre 60	—	136	98	8	303	60	4	—	609	129
di cui nel Comune capoluogo										
-Fino a 15	—	—	—	—	—	—	—	—	—	—
-Da 16 a 30	—	—	—	—	—	—	—	—	—	—
-Da 31 a 60	—	44	31	7	143	25	1	—	251	41
-Oltre 60	—	79	48	6	154	34	—	—	321	63
ESTERO	—	—	—	—	—	—	—	—	—	—
-Fino a 15	—	—	—	—	—	—	—	—	—	—
-Da 16 a 30	—	—	—	—	—	—	—	—	—	—
-Da 31 a 60	—	—	—	—	—	—	—	—	—	—
-Oltre 60	—	—	—	—	—	—	—	—	—	—
TOTALE	70.301	13.680	20.039	1.849	60.121	7.548	4.226	2.302	180.066	81.048


segue TAV. 30 — Occupati per settore di attività economica, luogo di lavoro, tempo impiegato e mezzo utilizzato

D — TOTALE


LUOGO DI LAVORO — TEMPO IMPIEGATO (minuti)	MEZZO UTILIZZATO								TOTALE	di cui persone che hanno effettuato più di uno spostamento
	NESSUN MEZZO (a piedi)	FERROVIA, TRAM, METROPOLITANA, ALTRO MEZZO PUBBLICO SU ROTAIA	AUTOBUS, FILOBUS, CORRIERA, ALTRO MEZZO PUBBLICO SU GOMMA	AUTOBUS AZIENDALE	AUTO PRIVATA COME		MOTOCICLETTA, CICLOMOTORE, SCOOTER	ALTRO MEZZO		
					CONDUCENTE	TRASPORTATO				
STESSO COMUNE DI RESIDENZA	101.118	3.881	18.531	2.709	75.352	13.366	11.772	5.925	232.654	116.698
-Fino a 15	86.571	1.060	3.720	1.173	50.321	7.257	7.514	3.953	161.569	88.182
-Da 16 a 30	13.565	1.642	10.392	1.024	21.641	4.707	3.616	1.575	58.162	24.470
-Da 31 a 60	766	714	3.636	321	2.170	858	500	244	9.209	2.840
-Oltre 60	216	465	783	191	1.220	544	142	153	3.714	1.206
di cui nel Comune capoluogo										
-Fino a 15	19.630	497	2.511	215	17.032	1.757	1.517	575	43.734	21.551
-Da 16 a 30	4.812	1.211	9.145	438	15.066	1.851	1.260	392	34.175	14.000
-Da 31 a 60	437	394	3.306	111	1.261	225	206	53	5.993	1.981
-Oltre 60	61	199	635	38	414	83	36	17	1.483	496
ALTRO COMUNE DELLA STESSA PROVINCIA	590	12.911	13.127	1.598	21.358	3.942	1.029	234	54.789	12.788
-Fino a 15	455	649	1.304	211	5.847	856	348	95	9.765	3.102
-Da 16 a 30	121	3.687	5.723	675	11.178	1.959	537	77	23.957	5.964
-Da 31 a 60	10	5.270	4.419	495	3.339	838	105	35	14.511	2.629
-Oltre 60	4	3.305	1.681	217	994	289	39	27	6.556	1.093
di cui nel Comune capoluogo										
-Fino a 15	157	105	321	61	2.000	235	104	21	3.004	935
-Da 16 a 30	29	2.023	2.763	254	5.156	782	219	25	11.251	2.916
-Da 31 a 60	3	3.859	2.610	246	1.692	373	48	14	8.845	1.730
-Oltre 60	1	2.311	994	107	560	117	27	15	4.132	686
ALTRA PROVINCIA DELLA STESSA REGIONE	21	1.502	1.332	267	1.112	329	40	16	4.619	739
-Fino a 15	19	17	16	4	145	24	14	3	242	94
-Da 16 a 30	2	61	60	21	262	51	12	6	475	136
-Da 31 a 60	—	259	388	90	345	97	8	1	1.188	155
-Oltre 60	—	1.165	868	152	360	157	6	6	2.714	354
di cui nel Comune capoluogo										
-Fino a 15	—	—	—	—	—	—	—	—	—	—
-Da 16 a 30	—	—	—	—	—	—	—	—	—	—
-Da 31 a 60	—	158	350	60	150	37	2	—	757	92
-Oltre 60	—	952	798	118	216	86	5	4	2.179	279
PROVINCIE DI ALTRE REGIONI	7	266	369	80	1.127	419	37	21	2.326	452
-Fino a 15	5	—	1	—	16	3	1	—	26	11
-Da 16 a 30	2	4	10	7	76	32	3	—	134	37
-Da 31 a 60	—	75	135	27	404	159	8	11	819	161
-Oltre 60	—	187	223	46	631	225	25	10	1.347	243
di cui nel Comune capoluogo										
-Fino a 15	—	—	—	—	—	—	—	—	—	—
-Da 16 a 30	—	—	—	—	—	—	—	—	—	—
-Da 31 a 60	—	56	122	24	287	104	4	8	605	119
-Oltre 60	—	105	132	26	341	124	15	6	749	123
ESTERO	—	—	—	—	—	—	—	—	—	—
-Fino a 15	—	—	—	—	—	—	—	—	—	—
-Da 16 a 30	—	—	—	—	—	—	—	—	—	—
-Da 31 a 60	—	—	—	—	—	—	—	—	—	—
-Oltre 60	—	—	—	—	—	—	—	—	—	—
TOTALE	101.736	18.560	33.359	4.654	98.949	18.056	12.878	6.196	294.388	130.677

TAV. 31 - Studenti per luogo di studio, tempo impiegato e mezzo utilizzato

LUOGO DI STUDIO — TEMPO IMPIEGATO (minuti)	MEZZO UTILIZZATO								TOTALE	di cui persone che hanno effettuato più di uno spostamento
	NESSUN MEZZO (a piedi)	FERROVIA, TRAM, METROPOLITANA, ALTRO MEZZO PUBBLICO SU ROTAIA	AUTOBUS, FILOBUS, CORRIERA, ALTRO MEZZO PUBBLICO SU GOMMA	AUTOBUS SCOLASTICO	AUTO PRIVATA COME		MOTOCICLETTA, CICLOMOTORE, SCOOTER	ALTRO MEZZO		
					CONDUCENTE	TRASPORTATO				
STESSO COMUNE DI RESIDENZA	234.650	3.432	17.811	11.852	979	17.597	1.121	430	287.872	18.802
-Fino a 15	208.765	922	3.883	7.653	417	13.250	720	254	235.864	13.689
-Da 16 a 30	24.481	1.441	10.055	3.530	481	4.012	355	151	44.506	4.086
-Da 31 a 60	1.269	752	3.371	573	68	292	38	22	6.385	839
-Oltre 60	135	317	502	96	13	43	8	3	1.117	188
di cui nel Comune capoluogo										
-Fino a 15	45.001	337	2.616	1.042	331	5.831	466	100	55.724	4.671
-Da 16 a 30	7.899	926	9.068	1.040	461	2.938	276	99	22.707	2.731
-Da 31 a 60	813	328	3.196	271	54	236	33	20	4.951	654
-Oltre 60	57	64	460	44	6	25	3	1	660	93
ALTRO COMUNE DELLA STESSA PROVINCIA	999	15.738	8.326	1.389	348	1.491	67	13	28.371	3.442
-Fino a 15	813	1.135	1.383	339	43	417	23	3	4.156	337
-Da 16 a 30	157	5.547	4.467	693	137	796	39	6	11.842	1.165
-Da 31 a 60	26	5.986	1.869	268	113	183	4	3	8.452	1.224
-Oltre 60	3	3.070	607	89	55	95	1	1	3.921	716
di cui nel Comune capoluogo										
-Fino a 15	360	85	198	118	23	239	6	1	1.030	90
-Da 16 a 30	51	2.243	1.613	181	121	601	19	2	4.831	683
-Da 31 a 60	10	4.084	1.145	74	104	138	3	3	5.561	993
-Oltre 60	2	2.632	497	34	55	80	1	1	3.302	647
ALTRA PROVINCIA DELLA STESSA REGIONE	55	203	410	48	6	81	6	1	810	75
-Fino a 15	51	14	104	19	—	37	3	—	228	17
-Da 16 a 30	4	71	226	24	1	19	3	—	348	28
-Da 31 a 60	—	55	47	5	3	10	—	—	120	14
-Oltre 60	—	63	33	—	2	15	—	1	114	16
di cui nel Comune capoluogo										
-Fino a 15	—	—	—	—	—	—	—	—	—	—
-Da 16 a 30	—	—	—	—	—	—	—	—	—	—
-Da 31 a 60	—	12	9	1	1	4	—	—	27	5
-Oltre 60	—	37	16	—	2	5	—	—	60	6
PROVINCIE DI ALTRE REGIONI	4	249	296	48	13	52	—	—	662	69
-Fino a 15	4	2	8	3	—	—	—	—	17	—
-Da 16 a 30	—	2	42	30	—	4	—	—	78	6
-Da 31 a 60	—	90	134	8	1	3	—	—	236	27
-Oltre 60	—	155	112	7	12	45	—	—	331	36
di cui nel Comune capoluogo										
-Fino a 15	—	—	—	—	—	—	—	—	—	—
-Da 16 a 30	—	—	—	—	—	—	—	—	—	—
-Da 31 a 60	—	82	122	5	1	3	—	—	213	25
-Oltre 60	—	94	81	3	5	15	—	—	198	21
ESTERO	—	—	—	—	—	—	—	—	—	—
-Fino a 15	—	—	—	—	—	—	—	—	—	—
-Da 16 a 30	—	—	—	—	—	—	—	—	—	—
-Da 31 a 60	—	—	—	—	—	—	—	—	—	—
-Oltre 60	—	—	—	—	—	—	—	—	—	—
TOTALE	235.708	19.622	26.843	13.337	1.346	19.221	1.194	444	317.715	22.388



appendice



A – Tipologia completa delle famiglie

FAMIGLIA DI TIPO	CAPO FAMIGLIA	CONIUGE	FIGLIO/A	GENITORE	SUOCERO/A	GENERO NUORA	ALTRO PARENTE O AFFINE	ALTRA PERSONA CONVIVENTE	ADDETTI AI SERVIZI DELLA FAMIGLIA	
A	x	—	—	—	—	—	—	⊗	⊗	
B	x	x	—	—	—	—	—	⊗	⊗	
C	C1	x	x	—	—	—	—	⊗	⊗	
	C2	x(M)	—	x	—	—	—	⊗	⊗	
	C3	x(F)	—	x	—	—	—	⊗	⊗	
D	D ₁	D1.1	x	x	⊗	⊗	⊗	⊗	⊗	
		D1.2	x	x	—	—	⊗	⊗	⊗	⊗
	D ₂	D2.1	x	x	⊗	⊗	⊗	⊗	⊗	
		D2.2	x	x	x	—	—	⊗	⊗	⊗
	D ₃	D3.1	x(M)	—	⊗	⊗	⊗	⊗	⊗	
		D3.2	x(M)	—	x	—	—	⊗	⊗	⊗
	D ₄	D4.1	x(F)	—	⊗	⊗	⊗	⊗	⊗	
		D4.2	x(F)	—	x	—	—	⊗	⊗	⊗
	D5	x	—	—	x(M)(F)	⊗	⊗	—	⊗	⊗
	D6	x	—	—	x(M)	⊗	⊗	—	⊗	⊗
	D7	x	—	—	x(F)	⊗	⊗	—	⊗	⊗
	D8	x	—	—	—	x(M)(F)	⊗	—	⊗	⊗
D9	Altri casi									

x = Componente presente

— = Componente assente

⊗ = Componente che può essere presente o assente

⊗ ⊗ = Componenti entrambi presenti o almeno uno dei due presenti

(M) = Maschio

(F) = Femmina

B — Confronto fra le classi di età ai censimenti demografici del 1951, 1961, 1971 e 1981

CLASSI DI ETÀ PER LE QUALI PUÒ ESSERE EFFETTUATO IL CONFRONTO	1951	1961	1971	1981
meno di 6 anni	fino a 6 anni	fino a 6	meno di 6	0-2 3-5
6-13	{ 6-10 10-14	6-14	{ 6-10 11-13	{ 6-10 11-13
14-20	{ 14-18 18-21	14-21	{ 14-18 19-20	{ 14-17 18 19-20
21-24	21-25	21-25	si ottiene sottraendo la classe 0-20 dalla classe 0-24	21-24
25-34	25-35	{ 25-30 30-35	{ 25-29 30-34	{ 25-29 30-34
35-44	35-45	{ 35-40 40-45	{ 35-39 40-44	{ 35-39 40-44
45-54	45-55	{ 45-50 50-55	{ 45-49 50-54	{ 45-49 50-54
55-59	55-60	55-60	55-59	55-59
60-64	60-65	60-65	60-64	60-64
65 e più	da 65 in poi	{ 65-70 70-75 oltre 75	{ 65-69 70-74 75 e più	{ 65-69 70-74 75 e più

C – Variazioni territoriali e di nome nelle circoscrizioni amministrative

(periodo: 25 ottobre 1971 - 24 ottobre 1981)

Comuni	Superficie e popolazione riferite al censimento del 24-10-1971 (Situazione prima della variazione)			V A R I A Z I O N I						Superficie e popolazione riferite al censimento del 24-10-1971 (Situazione dopo la variazione)		
	Superficie ha	Popolazione		Specie e relativo provvedimento	Superficie e popolazione oggetto della variazione			Superficie ha	Popolazione			
		residente	presente		Superficie ha	Popolazione			residente	presente		
						residente	presente					

N E G A T I V O

D – Zone di territorio in contestazione tra Comuni

Zone di territorio in contestazione			Epoca della contestazione	Comuni interessati alla contestazione	Popolazione residente		Superficie Km ²	
Denominazione	Popolazione residente	Superficie Km ²			Totale	di cui in zona contestata	Totale	di cui in contestazione
Foce Ofanto	—	0,51	1961	Margherita di Savoia (FG)	11.641	—	36,91	—
				Barletta	83.453	—	147,24	0,51
Fiume Ofanto	—	0,46	1961	Trinitapoli (FG)	13.296	—	147,57	0,46
				Barletta	83.453	—	147,24	—
Maffione	—	0,09	1971	Barletta	83.453	—	147,24	0,09
				Margherita di Savoia (FG)	11.641	—	36,91	—

E – Categorie socio-professionali secondo la professione e la posizione nella professione

CATEGORIE SOCIO-PROFESSIONALI	CLASSI E CATEGORIE PROFESSIONALI (*)	POSIZIONI NELLA PROFESSIONE
01 Imprenditori e lavoratori in proprio nell'agricoltura, nella silvicoltura, nell'allevamento e nella pesca	3.11, 3.12, 3.13, 3.23, 3.3, 3.4	Imprenditori, lavoratori in proprio, coadiuvanti.
02 Altri lavoratori agricoli	3.14, 3.21, 3.22, 3.23, 3.24, 3.3, 3.4	Dirigenti, direttivi, impiegati, categorie intermedie, altri lavoratori dipendenti
03 Imprenditori e lavoratori in proprio nelle professioni liberali e affini	1.16, 1.17, 1.21, 1.22, 1.4, 1.5, 1.6, 1.71, 1.72, 1.73, 1.74, 1.75, 1.76, 1.77, 1.78, 1.8, 5.87, 8.31, 9.2	Liberi professionisti, lavoratori in proprio, coadiuvanti
04 Imprenditori nell'industria, nell'edilizia, nel commercio, nei trasporti e nei servizi	1.23, 1.24, 1.25, 1.26, 1.72, 1.73, 1.74, 1.75, 1.76, 2.11, 2.12, 2.13, 2.25, 7.1, 7.23, 7.24, 7.3, 8.41, 8.42, 9.1	Imprenditori, coadiuvanti
05 Lavoratori in proprio nell'industria, nell'edilizia, nel commercio, nei trasporti e nei servizi	1.23, 1.24, 1.25, 1.26, 2.25, 2.26, 2.28, 2.29, 2.31, 4.12, 4.14, 4.2, 4.3, 4.41, 4.42, 4.43, 4.44, 4.5, 4.6, 5.1, 5.22, 5.3, 5.4, 5.5, 5.6, 5.72, 5.74, 5.75, 5.76, 5.77, 5.78; 5.79, 5.81, 5.82, 5.84, 5.85, 5.86, 5.87, 5.88, 5.92, 6.11, 6.12, 6.13, 6.14, 6.15, 6.17, 6.18, 6.19, 6.22, 6.23, 6.24, 6.25, 6.32, 6.33, 6.34, 7.1, 7.22, 7.23, 7.24, 7.25, 7.3, 7.42, 7.43, 7.44, 7.45, 8.1, 8.23, 8.4; 8.51, 9.1, 9.3, 9.4, 9.51, 9.7.	Liberi professionisti, lavoratori in proprio, coadiuvanti.
06 Dirigenti industriali e commerciali, alti funzionari dell'apparato legislativo e della amministrazione statale	2.14, 2.15, 2.16, 2.17	Dirigenti, direttivi, impiegati
07 Lavoratori dipendenti nelle professioni liberali e affini	1.1, 1.21, 1.22, 1.3, 1.4, 1.51, 1.52, 1.6, 1.7, 1.8, 2.22, 5.87, 8.21, 8.31, 9.2	Dirigenti, direttivi, impiegati, categorie intermedie, altri lavoratori dipendenti

segue E — **Categorie socio-professionali secondo la professione e la posizione nella professione**

CATEGORIE SOCIO-PROFESSIONALI	CLASSI E CATEGORIE PROFESSIONALI (*)	POSIZIONI NELLA PROFESSIONE
08 Capi ufficio e responsabili di personale amministrativo, di addetti alle vendite e ai servizi; funzionari statali con responsabilità amministrative	1.23, 1.24, 1.25, 1.26, 2.21, 2.24, 2.25, 2.51, 2.52, 7.21, 7.41, 7.43, 8.33	Dirigenti, direttivi, impiegati
09 Personale amministrativo, addetto alle vendite e ai servizi	2.21, 2.23, 2.24, 2.26, 2.27, 2.28, 2.29, 2.3, 2.53, 2.54, 7.22, 7.23, 7.24, 7.25, 7.4, 9.3, 9.4, 9.51, 9.6, 9.7	Direttivi, impiegati, categorie intermedie, altri lavoratori dipendenti
10 Intermedi: capisquadra e sorveglianti di operai (dipendenti)	1.91, 1.92, 4.11, 4.12, 4.14, 4.2, 4.3, 4.4, 4.5, 4.6, 5.1, 5.2, 5.3, 5.4, 5.5, 5.6, 5.71, 5.72, 5.73, 5.74, 5.75, 5.77, 5.78, 5.79, 5.81, 5.82, 5.83, 5.84, 5.85, 5.86, 5.87, 5.9, 6.11, 6.21, 6.22, 6.23, 6.24, 6.25, 6.3, 8.11, 8.12, 8.13, 8.14, 8.15, 8.17, 8.23, 8.24	Dirigenti, direttivi, impiegati, categorie intermedie
11 Operai specializzati e qualificati (dipendenti)	1.92, 4.11, 4.12, 4.14, 4.2, 4.3, 4.4, 4.5, 4.6, 5.1, 5.2, 5.3, 5.4, 5.5, 5.6, 5.7, 5.8, 5.9, 6.12, 6.13, 6.14, 6.15, 6.16, 6.17, 6.2, 6.3, 8.1, 8.22, 8.23, 8.24, 8.31, 8.32, 8.43, 8.51	Capi operai; operai specializzati, qualificati, comuni; apprendisti, lavoratori a domicilio
12 Manovali (dipendenti)	4.13, 6.18, 6.19, 8.52, 9.52	Operai comuni
13 Forze armate (militari di carriera e militari in servizio di leva)	2.4	Dirigenti, direttivi, impiegati, graduati o militari di carriera
14 Persone economicamente attive non classificate altrove	9.9	Tutte le posizioni nella professione ad eccezione dei graduati o militari di carriera

(*) Cfr. Classificazione delle professioni (ISTAT, Metodi e Norme, Serie C, n. 9, maggio 1981).

F — Tavole disponibili**DATI COMUNALI**

- Tavola 1 — Popolazione residente attiva in condizione professionale per sesso, ramo di attività economica e posizione nella professione (analoga alla Tav. 9 comunale con analisi per ramo di attività economica).
- Tavola 2 — Popolazione residente attiva in condizione professionale, per sesso e ramo di attività economica (dati del 1981 classificati secondo i rami della classificazione delle attività economiche 1971).
- Tavola 3 — Popolazione residente occupata secondo il tipo di spostamento effettuato per raggiungere il luogo di lavoro.
- Tavola 4 — Popolazione residente che studia secondo il tipo di spostamento effettuato per raggiungere il luogo di studio.
- Tavola 5 — Popolazione residente che frequenta la scuola materna secondo il tipo di spostamento effettuato per raggiungere la scuola.
- Tavola 6 — Popolazione residente che frequenta corsi di formazione professionale secondo il tipo di spostamento effettuato per raggiungere il luogo di studio.
- Tavola 7 — Popolazione residente che lavora o studia secondo il tipo di spostamento effettuato per raggiungere il luogo di lavoro o di studio.
- Tavola 8 — Popolazione residente secondo il luogo di lavoro o di studio, il mezzo utilizzato, il tempo impiegato e l'orario di inizio del lavoro o delle lezioni.
- Tavola 9 — Stranieri residenti per sesso e stranieri temporaneamente presenti per sesso e motivo della presenza.
- Tavola 10 — Abitazioni in complesso (occupate e non occupate) secondo alcune caratteristiche del fabbricato nel quale sono situate.
- Tavola 11 — Abitazioni occupate in affitto o ad altro titolo secondo la figura giuridica del proprietario (analoga alla Tav. 20 comunale con analisi dettagliata della figura giuridica del proprietario).

DATI PROVINCIALI

- Tavola 12 — Popolazione residente per sesso, classe di età e luogo di nascita (analoga alla Tav. 3 provinciale con analisi del luogo di nascita per provincia).
- Tavola 13 — Popolazione residente temporaneamente assente, ricoverata in istituto di cura pubblico o privato, per sesso, classe di età e condizione.
- Tavola 14 — Famiglie residenti per condizione professionale o non professionale dei componenti e condizione del capo famiglia di censimento (analoga alla Tav. 18 provinciale con analisi della posizione nella professione del capo famiglia di censimento).
- Tavola 15 — Nuclei familiari costituiti da genitore con figlio/i secondo alcuni caratteri del genitore, il numero dei figli e l'età del figlio minore.
- Tavola 16 — Nuclei familiari costituiti da coniugi con o senza figli, secondo l'età dei coniugi, il numero e l'età dei figli.

- Tavola 17 — Nuclei familiari costituiti da coniugi con o senza figli, secondo la condizione dei coniugi, il numero e l'età dei figli.
- Tavola 18 — Nuclei familiari costituiti da coniugi con o senza figli, secondo la categoria socio-professionale dei coniugi, il numero e l'età dei figli.
- Tavola 19 — Nuclei familiari costituiti da coniugi con o senza figli, secondo il grado di istruzione dei coniugi, il numero e l'età dei figli.
- Tavola 20 — Abitazioni occupate per servizio installato e condizione del capo famiglia di censimento.
- Tavola 21 — Abitazioni occupate per classe di superficie, epoca di costruzione e numero di occupanti.
- Tavola 22 — Occupati per settore di attività economica, luogo di lavoro, tempo impiegato, mezzo utilizzato e orario di inizio del lavoro (analoga alla Tav. 30 provinciale con analisi dell'orario di inizio del lavoro).
- Tavola 23 — Studenti per grado di istruzione, luogo di studio, tempo impiegato, mezzo utilizzato e orario di inizio delle lezioni (analoga alla Tav. 31 provinciale con analisi dell'orario di inizio delle lezioni e del grado di istruzione degli studenti).

ISTAT

TRACCIATI RECORDS

12° CENSIMENTO GENERALE DELLA POPOLAZIONE

1 RECORD ABITAZIONE	DATI INDICATIVI										SPECIE DI ALLOGGIO CARRATI PER STIVE DEL FABBRICATO	LOCALITA'	N. D'ORDINE DEFINITIVO	PIANO DELL'ABITAZIONE	PROPRIETARIO	MATERIALE DELLA COSTRUZIONE	EPOCA DI COSTRUZIONE	STANZE	CUCINA	STANZE ALTRUI USI (UFFICIO, LABORATORIO)	SUPERFICIE	ACQUA POTABILE	CANTIERO	BALNEO	ELETTRICITA'	RISCALDAMENTO	ELETTRICITA' SENZA ABITAZ.	N. D'ORDINE DELLA FAMIGLIA PRINCIPALE																																																																					
	TIPO RECORD 1	PROVINCIA	COMUNE	SEZIONE																																																																																													
	1	2	3	4	5	6	7	8	9	10																			11	12	13	14	15	16	17	18	19	20	21	22	23	24	25	26	27	28	29	30	31	32	33	34	35	36	37	38	39	40	41	42	43	44	45	46	47	48	49	50	51	52	53	54	55	56	57	58	59	60	61	62	63	64	65	66	67	68	69	70	71	72	73	74	75	76	77	78	79

2 RECORD PERSONE DELLA FAMIGLIA	DATI INDICATIVI										LOCALITA'	COMPONENTE	RELAZ. PARENTELA CAP. E.	TIPO COMUNE	LUGO DI NASCITA	LUGO DI STUDIO ESTERO	DATA DI NASCITA	STATO CIVILE	CITTADINANZA	LUGO DI PRESENZA	RESIDENZA 1976	ISTRUZIONE	CONDIZIONE	PROFESSIONE	POSIZIONE	DIPENDENTI	ATTIVITA' ECONOMICA	CONDIZIONE 1976	LUGO DI LAVORO O DI STUDIO	ORARIO DI INIZIO TEMPO																																																																			
	TIPO RECORD 2	PROVINCIA	COMUNE	SEZIONE	N. D'ORDINE DEFINITIVO	GIORNO	MESE	ANNO	STATO CIVILE	CITTADINANZA																					PROVINCIA O STATO ESTERO	PROVINCIA O STATO ESTERO	COMUNE	TITOLO DI STUDIO	PRELIEVO REG. SCUOLA MATERIA PRELIEVO PROF.	TIPO	ORE	PROFESSIONE	POSIZIONE	DIPENDENTI	ATTIVITA' ECONOMICA	TIPO	POSIZIONE SETTORE ECON.	LUGO DI LAVORO O DI STUDIO	RIENTRO	ORARIO INIZIO RITORNI	TEMPO	MEZZO TRASPORTO																																																	
	1	2	3	4	5	6	7	8	9	10																					11	12	13	14	15	16	17	18	19	20	21	22	23	24	25	26	27	28	29	30	31	32	33	34	35	36	37	38	39	40	41	42	43	44	45	46	47	48	49	50	51	52	53	54	55	56	57	58	59	60	61	62	63	64	65	66	67	68	69	70	71	72	73	74	75	76	77

3 RECORD TEMPORANEAMENTE PRESENTI NELLA FAMIGLIA	DATI INDICATIVI										LOCALITA'	COMPONENTE	SESSO	DATA DI NASCITA	STATO CIVILE	CITTADINANZA	MOTIVO DELLA PRESENZA																																																																																
	TIPO RECORD 3	PROVINCIA	COMUNE	SEZIONE	N. D'ORDINE DEFINITIVO	GIORNO	MESE	ANNO	STATO CIVILE	CITTADINANZA								MOTIVO DELLA PRESENZA																																																																															
	1	2	3	4	5	6	7	8	9	10								11	12	13	14	15	16	17	18	19	20	21	22	23	24	25	26	27	28	29	30	31	32	33	34	35	36	37	38	39	40	41	42	43	44	45	46	47	48	49	50	51	52	53	54	55	56	57	58	59	60	61	62	63	64	65	66	67	68	69	70	71	72	73	74	75	76	77	78	79	80	81	82	83	84	85	86	87	88	89	90

4 RECORD COMPONENTI PERMANENTI NELLE CONVIVENZE	DATI INDICATIVI										LOCALITA'	SPECIE DI CONVIVENZA	COMPONENTE	POSIZIONE COMPONENTE	LUGO DI NASCITA	LUGO DI STUDIO ESTERO	DATA DI NASCITA	STATO CIVILE	CITTADINANZA	LUGO DI PRESENZA	RESIDENZA 1976	ISTRUZIONE	CONDIZIONE	PROFESSIONE	POSIZIONE	DIPENDENTI	ATTIVITA' ECONOMICA	CONDIZIONE 1976	LUGO DI LAVORO O DI STUDIO	ORARIO DI INIZIO TEMPO																																																																			
	TIPO RECORD 4	PROVINCIA	COMUNE	SEZIONE	N. D'ORDINE DEFINITIVO	GIORNO	MESE	ANNO	STATO CIVILE	CITTADINANZA																					PROVINCIA O STATO ESTERO	PROVINCIA O STATO ESTERO	COMUNE	TITOLO DI STUDIO	PRELIEVO REG. SCUOLA MATERIA PRELIEVO PROF.	TIPO	ORE	PROFESSIONE	POSIZIONE	DIPENDENTI	ATTIVITA' ECONOMICA	TIPO	POSIZIONE SETTORE ECON.	LUGO DI LAVORO O DI STUDIO	RIENTRO	ORARIO INIZIO RITORNI	TEMPO	MEZZO TRASPORTO																																																	
	1	2	3	4	5	6	7	8	9	10																					11	12	13	14	15	16	17	18	19	20	21	22	23	24	25	26	27	28	29	30	31	32	33	34	35	36	37	38	39	40	41	42	43	44	45	46	47	48	49	50	51	52	53	54	55	56	57	58	59	60	61	62	63	64	65	66	67	68	69	70	71	72	73	74	75	76	77

5 RECORD TEMPORANEAMENTE PRESENTI NELLE CONVIVENZE	DATI INDICATIVI										LOCALITA'	SPECIE DI CONVIVENZA	COMPONENTE	POSIZIONE COMPONENTE	LUGO DI NASCITA	LUGO DI STUDIO ESTERO	DATA DI NASCITA	STATO CIVILE	CITTADINANZA	MOTIVO DELLA PRESENZA																																																																													
	TIPO RECORD 5	PROVINCIA	COMUNE	SEZIONE	N. D'ORDINE DEFINITIVO	GIORNO	MESE	ANNO	STATO CIVILE	CITTADINANZA											MOTIVO DELLA PRESENZA																																																																												
	1	2	3	4	5	6	7	8	9	10											11	12	13	14	15	16	17	18	19	20	21	22	23	24	25	26	27	28	29	30	31	32	33	34	35	36	37	38	39	40	41	42	43	44	45	46	47	48	49	50	51	52	53	54	55	56	57	58	59	60	61	62	63	64	65	66	67	68	69	70	71	72	73	74	75	76	77	78	79	80	81	82	83	84	85	86	87



ISTITUTO CENTRALE DI STATISTICA

12° CENSIMENTO GENERALE DELLA POPOLAZIONE

25 ottobre 1981

(Legge 18 dicembre 1980, n. 864)

FOGLIO DI FAMIGLIA

A	Comune	NUMERO DI CODICE
	Provincia	

B	SEZIONE DI CENSIMENTO
N.

C	NUMERO D'ORDINE	
	Provvisorio	Definitivo

D	FRAZIONE GEOGRAFICA
 (letters) (denominazione)

E	TIPO DI LOCALITÀ		
	Centro abitato	1 <input type="checkbox"/> (denominazione)
	Nucleo abitato	2 <input type="checkbox"/> (denominazione)
	Case sparse	3 <input type="checkbox"/> (denominazione)

DATI RIASSUNTIVI DEL FOGLIO DI FAMIGLIA					
ABITAZIONE (Sez. I)	PERSONE DELLA FAMIGLIA (Sez. II)				PERSONE TEMPORANEAMENTE PRESENTI PRESSO LA FAMIGLIA (Sez. III)
	M	F	Totale	Temporaneamente assenti	
Abitazione occupata <input type="checkbox"/>					
Stanze <input type="text"/>					
Abitazione non occupata <input type="checkbox"/>					
Stanze <input type="text"/>					
Altro tipo di alloggio <input type="checkbox"/>					
Famiglia in coabitazione <input type="checkbox"/>					
Famiglia senza abitazione <input type="checkbox"/>					

Data 1981

IL RILEVATORE

INDIRIZZO DELLA FAMIGLIA

..... N.
(via, piazza, località)

Scala Piano Interno N. Tel.

AVVERTENZE

Il modello va compilato, con riferimento al **25 ottobre 1981**, dal capo famiglia (cioè da colui che è ritenuto tale dalla famiglia) o, se ciò non fosse possibile, da un'altra persona della famiglia, nelle seguenti parti:

- « Elenco delle persone della famiglia »
- Sezione I - Notizie sull'abitazione: quesiti da ⑤ a ⑬
- Sezione II - Notizie sulle persone della famiglia. Per ciascuna di esse deve essere compilato un « foglio individuale » rispettando l'ordine secondo il quale sono indicate nell' « Elenco » alla pagina seguente
- Sezione III - Notizie sulle persone temporaneamente presenti presso la famiglia il 25 ottobre 1981
- « Notizie riassuntive sulla famiglia » (contenute nei tre « quadri » delle ultime due pagine)

Per le domande seguite da quadratino occorre barrare così la risposta che fa al caso.

I riquadri in rosso non devono essere compilati dalla famiglia, ma dal rilevatore.

Le caselle in azzurro non devono essere compilate.

Per facilitare la compilazione delle singole parti del « Foglio di famiglia », vengono forniti alcuni chiarimenti nella GUIDA inserita nel foglio stesso.

OBLIGHI DI DENUNCIA E SEGRETEZZA DEI DATI FORNITI COL PRESENTE FOGLIO

L'obbligo di fornire le notizie richieste con il presente foglio è stabilito dall'art. 7 della legge 18 dicembre 1980, n. 864. Coloro che non forniscono le notizie richieste, ovvero le forniscono scientemente errate o incomplete, sono passibili, ai sensi dell'art. 18 del R.D.L. 27 maggio 1929, n. 1285, convertito nella legge 21 dicembre 1929, n. 2238, con le modifiche di cui all'art. 3 della legge 12 luglio 1961, n. 603, di una sanzione amministrativa fino a L. 80.000 che, in caso di recidiva, può essere aumentata fino a L. 800.000, senza pregiudizio delle sanzioni fissate dal codice penale.

L'art. 19 del citato Decreto-Legge n. 1285 1929 e successive modifiche stabilisce inoltre: « Le notizie che si raccolgono in occasione di inchieste ordinate dall'Istituto centrale di statistica, direttamente o a mezzo di Enti delegati, sono vincolate al più scrupoloso segreto d'ufficio e non possono essere rese note, per nessun titolo, se non in forma collettiva, in modo che non se ne possa fare alcun riferimento individuale ».

Coloro che, per ragioni del proprio ufficio, essendo venuti a conoscenza di notizie di carattere personale, le comunicano ad altri o se ne servono per scopi privati, sono passibili di una sanzione amministrativa fino a L. 120.000 eievabile, in caso di recidiva, fino a L. 800.000, senza pregiudizio delle pene in cui fossero incorsi per reati previsti dal codice penale.

ELENCO DELLE PERSONE DELLA FAMIGLIA

N. d'ordine	COGNOME E NOME (scrivere in stampatello)	RELAZIONE DI PARENTELA O DI CONVIVENZA CON IL CAPO FAMIGLIA
1	2	3
1		capo famiglia
2		
3		
4		
5		
6		
7		
8		
9		
10		
11		
12		

Data 1981

IL CAPO FAMIGLIA
(o chi per esso)

Nell'elenco a fianco devono essere indicati, per ciascun componente della famiglia, cognome, nome e relazione di parentela o di convivenza con il capo famiglia.

Ai fini del censimento, per famiglia si intende un insieme di persone legate da vincoli di matrimonio, parentela, affinità, adozione, affiliazione, tutela o da vincoli affettivi, coabitanti ed aventi dimora abituale nello stesso Comune (anche se non sono ancora iscritte nell'anagrafe della popolazione del Comune medesimo), che normalmente provvedono al soddisfacimento dei loro bisogni mediante la messa in comune di tutto o parte del reddito di lavoro o patrimoniale da esse percepito.

Una famiglia può essere costituita anche di una sola persona che provvede in tutto o in parte con i propri mezzi di sussistenza al soddisfacimento dei bisogni individuali.

Sono considerate facenti parte della famiglia, come membri aggregati di essa, anche le persone che, a qualsiasi titolo, convivono abitualmente con la famiglia stessa.

Nell'elencare le singole persone della famiglia, deve essere scrupolosamente osservato il seguente ordine:

- capo famiglia ;
- coniuge ;
- figli non sposati (in ordine decrescente di età) ;
- figli sposati e loro familiari ;
- altri parenti o affini del capo famiglia (indicare a seconda dei casi : padre, fratello, suocero, zio, nipote, cognato, ecc.) ;
- altre persone conviventi ;
- addetti ai servizi della famiglia.

Per le donne coniugate o vedove scrivere prima il cognome da nubile, poi il nome ed infine il cognome del marito preceduto da « in » per le coniugate e « ved. » per le vedove.

Non devono essere elencate le persone temporaneamente presenti presso la famiglia ; ad esse è riservata infatti la Sezione III.

Sezione I - NOTIZIE SULL'ABITAZIONE

(da compilarsi a cura del rilevatore)

<p>1 SPECIE DI ALLOGGIO</p> <p>1.1 Abitazione occupata . . . 1 <input type="checkbox"/></p> <p>1.2 Altro tipo di alloggio :</p> <ul style="list-style-type: none"> — alloggio precario per le famiglie terremotate . . . 2 <input type="checkbox"/> — altro 3 <input type="checkbox"/> <p>1.3 Abitazione non occupata :</p> <ul style="list-style-type: none"> — disponibile per la vendita o l'affitto . . . 4 <input type="checkbox"/> — utilizzabile per vacanza . . . 5 <input type="checkbox"/> — utilizzabile per lavoro . . . 6 <input type="checkbox"/> — per altri motivi 7 <input type="checkbox"/> <p>QUALORA NELL'ABITAZIONE O NELL'ALTRO TIPO DI ALLOGGIO COABITINO PIÙ FAMIGLIE INDICARE IL NUMERO D'ORDINE DEL FOGLIO O DEI FOGLI CON I QUALI SONO STATE CENSITE</p> <table border="1" style="width: 100%; border-collapse: collapse; margin-top: 5px;"> <thead> <tr> <th colspan="2" style="text-align: center;">NUMERO D'ORDINE</th> </tr> <tr> <th style="width: 50%;">Provvisorio</th> <th style="width: 50%;">Definitivo</th> </tr> </thead> <tbody> <tr><td> </td><td> </td></tr> <tr><td> </td><td> </td></tr> <tr><td> </td><td> </td></tr> <tr><td> </td><td> </td></tr> </tbody> </table>	NUMERO D'ORDINE		Provvisorio	Definitivo									<p>2 CARATTERISTICHE DEL FABBRICATO IN CUI È SITUATA L'ABITAZIONE</p> <p>2.1 Tipo di fabbricato:</p> <ul style="list-style-type: none"> — utilizzato esclusivamente ad uso abitativo . . . 1 <input type="checkbox"/> — utilizzato prevalentemente ad uso abitativo . . . 2 <input type="checkbox"/> — utilizzato prevalentemente ad uso non abitativo . . . 3 <input type="checkbox"/> — rurale 4 <input type="checkbox"/> <p>2.2 Indicare se il fabbricato è completamente separato da altre costruzioni: 1 <input type="checkbox"/> si 2 <input type="checkbox"/> no</p> <p>2.3 Tipo di costruzione :</p> <p>a) cemento armato</p> <ul style="list-style-type: none"> - a piano terra aperto 1 <input type="checkbox"/> - a piano terra chiuso con muratura 2 <input type="checkbox"/> <p>b) altro tipo 3 <input type="checkbox"/></p> <p>c) non individuato 4 <input type="checkbox"/></p> <p>2.4 Numero delle abitazioni del fabbricato (comprese le abitazioni non occupate) :</p> <ul style="list-style-type: none"> — 1 abitazione 1 <input type="checkbox"/> — 2 abitazioni 2 <input type="checkbox"/> — da 3 a 8 abitazioni 3 <input type="checkbox"/> — da 9 a 15 abitazioni 4 <input type="checkbox"/> — da 16 a 30 abitazioni 5 <input type="checkbox"/> — 31 abitazioni e più 6 <input type="checkbox"/> 	<p>3 PIANO IN CUI È SITUATA L'ABITAZIONE</p> <div style="border: 1px solid black; width: 50px; height: 20px; margin: 0 auto;"></div> <p>4 PROPRIETARIO DELL'ABITAZIONE</p> <ul style="list-style-type: none"> — Persona fisica 1 <input type="checkbox"/> — Impresa bancaria o assicuratrice 2 <input type="checkbox"/> — Altra impresa (di costruzioni, immobiliare, industriale, commerciale, ecc.) 3 <input type="checkbox"/> — Cooperativa edilizia di abitazione: <ul style="list-style-type: none"> - a proprietà individuale 4 <input type="checkbox"/> - a proprietà indivisa 5 <input type="checkbox"/> — Stato, Regione, Provincia, Comune 6 <input type="checkbox"/> — Enti previdenziali (INPS, INPDAI, ecc.) 7 <input type="checkbox"/> — Istituto Autonomo Case Popolari (I.A.C.P.) 8 <input type="checkbox"/> — Altro 9 <input type="checkbox"/>
NUMERO D'ORDINE														
Provvisorio	Definitivo													

<p>5 TITOLO DI GODIMENTO</p> <ul style="list-style-type: none"> — Proprietà, usufrutto o riscatto 1 <input type="checkbox"/> — Affitto o subaffitto 2 <input type="checkbox"/> — Altro titolo 3 <input type="checkbox"/> 	<p>9 ACQUA POTABILE</p> <p>Indicare se l'abitazione:</p> <p>a) dispone di acqua corrente potabile di acquedotto:</p> <ul style="list-style-type: none"> — nell'interno dell'abitazione . . . 1 <input type="checkbox"/> — fuori dell'abitazione . . . 2 <input type="checkbox"/> <p>b) dispone di acqua potabile di pozzo o cisterna . . . 3 <input type="checkbox"/></p> <p>c) non dispone di acqua potabile (né di acquedotto, né di pozzo o cisterna) 4 <input type="checkbox"/></p>	<p>12 ELETTRICITÀ</p> <p>Indicare se l'abitazione dispone di elettricità:</p> <p style="text-align: right;">1 <input type="checkbox"/> si 2 <input type="checkbox"/> no</p>
<p>6 EPOCA DI COSTRUZIONE O DI RICOSTRUZIONE</p> <ul style="list-style-type: none"> — prima del 1919 1 <input type="checkbox"/> — tra il 1919 e il 1945 2 <input type="checkbox"/> — tra il 1946 e il 1960 3 <input type="checkbox"/> — tra il 1961 e il 1971 4 <input type="checkbox"/> — tra il 1972 e il 1975 5 <input type="checkbox"/> — tra il 1976 e il 1980 6 <input type="checkbox"/> — dopo il 1980 7 <input type="checkbox"/> 	<p>10 GABINETTO (W.C.)</p> <p>10.1 Indicare se l'abitazione:</p> <p>a) dispone di gabinetto nell'interno dell'abitazione:</p> <ul style="list-style-type: none"> — uno 1 <input type="checkbox"/> — due o più 2 <input type="checkbox"/> <p>b) dispone di gabinetto fuori dell'abitazione 3 <input type="checkbox"/></p> <p>c) non dispone di gabinetto 4 <input type="checkbox"/></p> <p>10.2 Se l'abitazione dispone di gabinetto, indicare se è fornito di impianto (cassetta, vaschetta, ecc.) per lo scarico dell'acqua:</p> <p style="text-align: right;">1 <input type="checkbox"/> si 2 <input type="checkbox"/> no</p>	<p>13 RISCALDAMENTO</p> <p>13.1 Indicare se l'abitazione:</p> <p>a) dispone di riscaldamento:</p> <ul style="list-style-type: none"> — fornito da impianto fisso centrale o autonomo . . . 1 <input type="checkbox"/> — fornito solo da apparecchi singoli (stufe, caminetti) che consentano il riscaldamento di tutte o della maggior parte delle stanze 2 <input type="checkbox"/> <p>b) non dispone di impianto di riscaldamento né viene riscaldata con apparecchi singoli 3 <input type="checkbox"/></p> <p>13.2 Tipo di combustibile o di energia prevalentemente usato :</p> <div style="border: 1px solid black; padding: 5px; margin: 5px 0; text-align: center; font-size: small;"> <i>rispondere solo per le abitazioni occupate</i> </div> <ul style="list-style-type: none"> — combustibili liquidi (olio combustibile, gasolio, ecc.) 1 <input type="checkbox"/> — combustibili solidi (carbone, legna, ecc.) 2 <input type="checkbox"/> — combustibili gassosi (gas di città, metano, ecc.) 3 <input type="checkbox"/> — energia elettrica 4 <input type="checkbox"/> — altro 5 <input type="checkbox"/>
<p>7 STANZE</p> <ul style="list-style-type: none"> — Stanze adibite ad abitazione o promiscuamente anche ad altro uso N. <input style="width: 30px;" type="text"/> — Cucina (se ha caratteristiche di stanza) N. <input style="width: 30px;" type="text"/> — Stanze adibite esclusivamente ad altro uso (ufficio, studio professionale, laboratorio, ecc.) N. <input style="width: 30px;" type="text"/> 	<p>11 BAGNO</p> <p>Indicare se l'abitazione dispone di bagno (vasca e/o doccia):</p> <p style="text-align: right;">1 <input type="checkbox"/> si 2 <input type="checkbox"/> no</p>	
<p>8 SUPERFICIE</p> <p>Indicare la superficie in metri quadrati: (interi, senza decimali)</p> <div style="border: 1px solid black; width: 50px; height: 20px; margin: 0 auto;"></div>		

1 RELAZIONE DI PARENTELA O DI CONVIVENZA
CON IL CAPO FAMIGLIA

ai fini del censimento per capo famiglia si
intende chi è considerato tale dalla famiglia

- Capo famiglia 1
- Coniuge (marito, moglie) 2
- Figlio (figliastro, figlio adottivo) 3
- Genitore (padre, madre) 4
- Suocero/a 5
- Genero, nuora 6
- Altro parente o affine 7
- Altra persona convivente 8
- Addetto ai servizi della famiglia (domestico,
collaboratore familiare, ecc.) 9

2 SESSO

- Maschio 1
- Femmina 2

3 LUOGO DI NASCITA

- Nel Comune di attuale dimora abituale (resi-
denza) 1
- In altro Comune
.....
(specificare il Comune) 2
-
(specificare la Provincia)
- All'estero
.....
(specificare lo Stato estero) 3

4 DATA DI NASCITA

..... giorno mese anno

5 STATO CIVILE

- Celibe o nubile 1
- Coniugato 2
- Vedovo 3
- Separato legalmente 4
- Divorziato 5

6 CITTADINANZA

- Italiana 01
- Straniera
.....
(specificare)
- Nessuna (apolide) 99

7 LUOGO DI PRESENZA ALLA DATA DEL CENSIMENTO

7.1 Indicare se alla data del censimento la persona era presente
nel Comune di dimora abituale (residenza):

1 si no

Precisare se la persona, pur essendo presente alla data del cen-
simento nello stesso Comune di residenza, era eventualmente:

- ricoverata in un istituto di cura pubblico o pri-
vato (ospedale, clinica, ecc.) 2
- in altro luogo (convitto, caserma e simili) 3

7.2 Se alla data del censimento la persona era temporaneamente
assente dal Comune di dimora abituale (residenza) indicare:

a) se si trovava:

- in altro Comune
.....
(specificare il Comune) 4
- all'estero
.....
(specificare la Provincia) 5
-
(specificare lo Stato estero; per i membri di equi-
paggio indicare « imbarcato »)

b) il motivo della temporanea assenza:

- lavoro 1
- seguire familiari assenti
per motivi di lavoro 2
- studio 3
- ricovero in istituto di cura pubblico
o privato (ospedale, clinica, ecc.) 4
- altro (turismo, servizio di leva, ecc.) 5

8 LUOGO DI DIMORA ABITUALE (RESIDENZA) NEL-
L'OTTOBRE 1976

rispondere solo se la persona è nata prima del 24 ottobre 1976

- Nel Comune di attuale dimora abituale (residenza) 6
- In altro Comune
.....
(specificare il Comune)
-
(specificare la Provincia)
- All'estero
.....
(specificare lo Stato estero)

9 ISTRUZIONE

rispondere solo se la persona è nata prima del 24 ottobre 1976

9.1 Indicare il titolo di studio più elevato conseguito:

- laurea
.....
(specificare)
- diploma
.....
(specificare)
- licenza di scuola media inferiore 60
- licenza elementare 70

9.2 Se non ha titoli di studio, indicare
se sa leggere e scrivere: 80 si 90 no

9.3 Indicare se frequenta:

- a) un corso regolare di studi (scuola elementare,
media o secondaria superiore, università) 1 si 2 no
- b) la scuola materna 1 si 2 no

9.4 Indicare se frequenta un corso
di formazione professionale (*): 1 si 2 no

(*) Per corso di formazione professionale si intende un corso che abbia
tutti i seguenti requisiti: 1) durata non inferiore a tre mesi; 2) ri-
lascio di un attestato; 3) utilizzazione per migliorare o adegua-
re la capacità professionale.

PERSONE DELLA FAMIGLIA

NELLA PERSONA N.

10 CONDIZIONE PROFESSIONALE O NON PROFESSIONALE NELLA SETTIMANA PRECEDENTE LA DATA DEL CENSIMENTO

rispondere solo se la persona è nata prima del 24 ottobre 1967

10.1 Indicare se la persona è:

- occupata 1
- disoccupata alla ricerca di nuova occupazione 2
- in cerca di prima occupazione 3
- casalinga 4
- studente 5
- ritirata dal lavoro 6
- in servizio di leva 7
- in altra condizione 8

10.2 Indipendentemente dalla risposta fornita al punto 10.1, indicare le ore lavorate nella settimana presso un datore di lavoro o nell'azienda familiare. N.

Se la persona è occupata o disoccupata rispondere ai punti 10.3, 10.4, 10.5 indicando:

10.3 La professione, arte o mestiere, esercitata:

.....
(specificare)

10.4 In quale modo esercita la professione, arte o mestiere:

- a) ALLE DIPENDENZE, COME:
- dirigente 01
 - appartenente alla carriera direttiva 02
 - impiegato 03
 - appartenente alle categorie speciali (intermedi) 04
 - capo operaio 05
 - operaio specializzato o qualificato 06
 - operaio comune (manovale, bracciante agricolo, ecc.) 07
 - altro lavoratore dipendente (uscieri, guardiano, bidello, ecc.) 08
 - apprendista 09
 - lavorante a domicilio per conto di imprese 10
 - graduato o militare di carriera delle FF.AA., o figura simile dei corpi di polizia e sicurezza interna 11
- b) IN CONTO PROPRIO, COME:
- imprenditore 12
 - libero professionista 13
 - lavoratore in proprio (coltivatore diretto, mezzadro, esercente di negozio, artigiano, ecc.) 14
 - coadiuvante 15
- Ha lavoratori retribuiti o apprendisti alle proprie dipendenze? sì no

10.5 Qual'è l'attività principale (o unica) dello stabilimento, azienda agricola, negozio, ufficio, ente, ecc., presso cui lavora:

.....
(specificare)

11 CONDIZIONE PROFESSIONALE O NON PROFESSIONALE NELL'OTTOBRE 1976

rispondere solo se la persona è nata prima del 24 ottobre 1967

11.1 Indicare se la persona era:

- occupata 1
- disoccupata alla ricerca di nuova occupazione 2
- in cerca di prima occupazione 3
- casalinga 4
- studente 5
- in altra condizione 6

11.2 Se la persona era occupata indicare:

- a) se lavorava: — alle dipendenze 1
— in conto proprio 2
- b) in quale settore:
- agricoltura, foreste, pesca 1
 - industria 2
 - commercio 3
 - altre attività 4

12 LUOGO DI STUDIO O DI LAVORO, TEMPO IMPIEGATO E MEZZO UTILIZZATO PER GLI SPOSTAMENTI

12.1 Indicare la denominazione e l'indirizzo del luogo di studio o di lavoro:

.....
(denominazione)

.....
(indirizzo: via, piazza, numero civico, località)

.....
(Comune e Provincia o Stato estero)

12.2 Indicare se la persona rientra giornalmente dal luogo di studio o di lavoro nella sua dimora abituale:

1 sì 2 no

12.3 In caso di risposta affermativa, se la persona si è recata mercoledì ultimo scorso al luogo di studio o di lavoro precisato al punto 12.1, indicare:

- a) in quale delle seguenti fasce orarie hanno avuto inizio le lezioni o il lavoro:
- 7,15 - 7,44 1
 - 7,45 - 8,14 2
 - 8,15 - 8,44 3
 - 8,45 - 9,15 4
 - altro orario 5
- b) se si è recata più di una volta al luogo di studio o di lavoro 1 sì 2 no
- c) il tempo impiegato per recarsi una sola volta (solo andata) da casa al luogo di studio o di lavoro:
- fino a 15 minuti 1
 - da 16 a 30 minuti 2
 - da 31 a 60 minuti 3
 - oltre 60 minuti 4
- d) il mezzo di trasporto utilizzato per compiere il tratto più lungo (in termini di distanza e non di tempo) del tragitto casa/luogo di studio o di lavoro:
- nessun mezzo (a piedi) 1
 - ferrovia, tram, metropolitana o altro mezzo pubblico (es.: funicolare) su rotaia 2
 - autobus, filobus, corriera o altro mezzo pubblico (es.: taxi) su gomma 3
 - autobus aziendale o scolastico 4
 - auto privata (come conducente) 5
 - auto privata (come trasportato) 6
 - motocicletta, ciclomotore, scooter (come conducente o trasportato) 7
 - altro mezzo (bicicletta, battello, funivia, ecc.) 8

**Sezione III - NOTIZIE SULLE PERSONE
TEMPORANEAMENTE PRESENTI PRESSO LA FAMIGLIA
IL 25 OTTOBRE 1981**

PERSONA N. 1	PERSONA N. 2	PERSONA N. 3
① SESSO — Maschio 1 <input type="checkbox"/> — Femmina 2 <input type="checkbox"/>	① SESSO — Maschio 1 <input type="checkbox"/> — Femmina 2 <input type="checkbox"/>	① SESSO — Maschio 1 <input type="checkbox"/> — Femmina 2 <input type="checkbox"/>
② DATA DI NASCITA _____ <small>(giorno) (mese) (anno)</small>	② DATA DI NASCITA _____ <small>(giorno) (mese) (anno)</small>	② DATA DI NASCITA _____ <small>(giorno) (mese) (anno)</small>
③ STATO CIVILE — Celibe o nubile . 1 <input type="checkbox"/> — Coniugato 2 <input type="checkbox"/> — Vedovo 3 <input type="checkbox"/> — Separato legalmente . . . 4 <input type="checkbox"/> — Divorziato 5 <input type="checkbox"/>	③ STATO CIVILE — Celibe o nubile . 1 <input type="checkbox"/> — Coniugato 2 <input type="checkbox"/> — Vedovo 3 <input type="checkbox"/> — Separato legalmente . . . 4 <input type="checkbox"/> — Divorziato 5 <input type="checkbox"/>	③ STATO CIVILE — Celibe o nubile . 1 <input type="checkbox"/> — Coniugato 2 <input type="checkbox"/> — Vedovo 3 <input type="checkbox"/> — Separato legalmente . . . 4 <input type="checkbox"/> — Divorziato 5 <input type="checkbox"/>
④ CITTADINANZA — Italiana 01 <input type="checkbox"/> — Straniera _____ <small>(specificare)</small>	④ CITTADINANZA — Italiana 01 <input type="checkbox"/> — Straniera _____ <small>(specificare)</small>	④ CITTADINANZA — Italiana 01 <input type="checkbox"/> — Straniera _____ <small>(specificare)</small>
⑤ MOTIVO DELLA TEMPORANEA PRESENZA — Lavoro 1 <input type="checkbox"/> — Altro 2 <input type="checkbox"/>	⑤ MOTIVO DELLA TEMPORANEA PRESENZA — Lavoro 1 <input type="checkbox"/> — Altro 2 <input type="checkbox"/>	⑤ MOTIVO DELLA TEMPORANEA PRESENZA — Lavoro 1 <input type="checkbox"/> — Altro 2 <input type="checkbox"/>

