

**12°**  
**censimento generale**  
**della popolazione**  
25 ottobre 1981

**Volume II**

**dati sulle caratteristiche strutturali**  
**della popolazione e delle abitazioni**

**Tomo I - Fascicoli provinciali**

**75 - LECCE**

ISTITUTO CENTRALE DI STATISTICA	
UFF. REGIONALE per la CAMPANIA	
BIBLIOTECA	
Prot. <u>2364</u>	Pos. ....
Napoli <u>15</u>	<u>12</u> 19 <u>84</u>



**Istat**

Istituto Centrale di Statistica

roma 1984

Al fine di favorire la diffusione e l'utilizzazione dei dati e delle informazioni, l'ISTAT autorizza la riproduzione parziale o totale del contenuto del presente volume con la citazione della fonte.

## indice

### CARTA PLANIMETRICA

#### Tabelle sinottiche

Caratteri considerati nelle tavole comunali . . . . .	pag.	X
Caratteri considerati nelle tavole provinciali . . . . .	»	XII

#### Introduzione .

1. Premessa . . . . .	»	XV
2. Definizioni . . . . .	»	XVI
Famiglia (pag. XVI) - Convivenza (pag. XVII) - Popolazione residente (pag. XVIII) - Popolazione presente (pag. XVIII) - Età (pag. XVIII) - Grado di istruzione (pag. XIX) - Condizione professionale o non professionale (pag. XX) - Professione (pag. XXI) - Posizione nella professione (pag. XXII) - Ramo di attività economica (pag. XXIII) - Abitazione, stanza, altro tipo di alloggio (pag. XXIV) - Fabbricato (pag. XXV)		
3. Avvertenze alle tavole . . . . .	»	XXV
Tavole comunali (pag. XXV) - Tavole provinciali (pag. XXVII)		
4. Diffusione dei dati . . . . .	»	XXVIII
5. Qualità dei dati . . . . .	»	XXVIII

### Parte prima - dati comunali

Tavola 1	— Superficie territoriale e densità — Popolazione residente e popolazione presente, per sesso . . . . .	pag.	2
Tavola 2	— Popolazione residente temporaneamente assente per sesso, luogo di presenza e motivo dell'assenza . . . . .	»	4
Tavola 3	— Popolazione residente per sesso e stato civile . . . . .	»	6
Tavola 4	— Popolazione residente per sesso e classe di età		
	A — Totale . . . . .	»	8
	B — Maschi . . . . .	»	12
	C — Femmine . . . . .	»	16
Tavola 5	— Popolazione residente in età da 6 anni in poi per sesso e grado di istruzione . . . . .	»	20
Tavola 6	— Popolazione residente che frequenta corsi regolari di studio e/o corsi di formazione professionale, per sesso e classe di età . . . . .	»	24
Tavola 7	— Popolazione residente attiva e non attiva per sesso		
	A — Totale . . . . .	»	28
	B — Maschi . . . . .	»	30
Tavola 8	— Popolazione residente attiva in condizione professionale, per sesso e ramo di attività economica		
	A — Totale . . . . .	»	32
	B — Maschi . . . . .	»	36
	C — Femmine . . . . .	»	40
Tavola 9	— Popolazione residente attiva in condizione professionale, per sesso, settore di attività economica e posizione nella professione		
	A — Totale . . . . .	»	44
	B — Agricoltura, caccia, foreste e pesca . . . . .	»	46
	C — Industrie . . . . .	»	48
	D — Altre attività . . . . .	»	50
Tavola 10	— Popolazione residente attiva in condizione professionale, per sesso, classe di età e settore di attività economica		
	A — Totale . . . . .	»	52
	B — Maschi . . . . .	»	56
	C — Femmine . . . . .	»	60
Tavola 11	— Popolazione residente non attiva per sesso, classe di età e condizione non professionale . . . . .	»	64
Tavola 12	— Popolazione residente che rientra giornalmente nella propria dimora abituale, secondo il luogo di lavoro o di studio . . . . .	»	68
Tavola 13	— Famiglie residenti per ampiezza della famiglia . . . . .	»	70
Tavola 14	— Famiglie residenti secondo la tipologia della famiglia . . . . .	»	72
Tavola 15	— Abitazioni in complesso (occupate e non occupate); altri tipi di alloggio . . . . .	»	76
Tavola 16	— Abitazioni occupate per titolo di godimento . . . . .	»	80
Tavola 17	— Abitazioni occupate per epoca di costruzione . . . . .	»	84
Tavola 18	— Abitazioni occupate per numero di stanze . . . . .	»	88
Tavola 19	— Abitazioni occupate per servizio installato . . . . .	»	92

Tavola 20 — Abitazioni occupate per figura giuridica del proprietario e titolo di godimento . . . . .	pag.	96
Tavola 21 — Abitazioni non occupate per motivo della non occupazione . . . . .	»	100
Tavola 22 — Abitazioni non occupate per servizio installato . . . . .	»	102
Tavola 23 — Abitazioni non occupate per figura giuridica del proprietario . . . . .	»	104

### Parte seconda - dati provinciali

Tavola 1 — Popolazione residente per singolo anno di età, sesso e stato civile . . . . .	»	108
Tavola 2 — Popolazione presente per singolo anno di età, sesso e stato civile . . . . .	»	110
Tavola 3 — Popolazione residente per sesso, classe di età e luogo di nascita . . . . .	»	112
Tavola 4 — Popolazione residente in età da 6 anni in poi per grado di istruzione, sesso, classe di età, condizione professionale o non professionale . . . . .	»	113
Tavola 5 — Popolazione residente attiva e non attiva per sesso e classe di età, attiva per ramo di attività economica e posizione nella professione; non attiva per condizione non professionale . . . . .	»	114
Tavola 6 — Popolazione residente attiva e non attiva per sesso e stato civile; attiva per ramo di attività economica e posizione nella professione; non attiva per condizione non professionale . . . . .	»	116
Tavola 7 — Popolazione residente attiva in condizione professionale per sesso, posizione nella professione, ramo e classe di attività economica . . . . .	»	118
Tavola 8 — Popolazione residente attiva in condizione professionale per sesso e professione . . . . .	»	120
Tavola 9 — Popolazione residente attiva in condizione professionale per sesso e categoria socio-professionale . . . . .	»	124
Tavola 10 — Popolazione residente occupata per ramo di attività economica, ore lavorate e posizione nella professione . . . . .	»	125
Tavola 11 — Popolazione residente in età da 14 anni in poi non occupata, per sesso e numero di ore lavorate . . . . .	»	125
Tavola 12 — Popolazione residente in età da 19 anni in poi per sesso, luogo di residenza nel 1976, condizione nel 1976 e nel 1981 . . . . .	»	126
Tavola 13 — Stranieri residenti per classe di età e sesso; condizione professionale per settore di attività economica e posizione nella professione; condizione non professionale . . . . .	»	128
Tavola 14 — Famiglie residenti per ampiezza e tipo della famiglia . . . . .	»	129
Tavola 15 — Famiglie residenti con almeno un nucleo familiare, per tipo del nucleo e ampiezza della famiglia . . . . .	»	130
Tavola 16 — Famiglie residenti per tipo di famiglia e di componenti . . . . .	»	130
Tavola 17 — Famiglie residenti per ampiezza, stato civile, classe di età e sesso del capo famiglia di censimento		
A — Totale . . . . .	»	131
B — Maschi . . . . .	»	132
C — Femmine . . . . .	»	133

Tavola 18 — Famiglie residenti per condizione professionale o non professionale dei componenti e condizione del capo famiglia di censimento . . . . .	pag.	134
Tavola 19 — Famiglie residenti per ampiezza e numero di componenti (occupati, in età inferiore a 6 anni, in età di 60 anni e più, in età di 75 anni e più) . . . . .	»	134
Tavola 20 — Famiglie residenti per ampiezza e specie di alloggio in cui dimorano . . . . .	»	135
Tavola 21 — Famiglie residenti per tipo della famiglia e numero di figli conviventi . . . . .	»	136
Tavola 22 — Convivenze e componenti permanenti, attivi e non attivi, per specie della convivenza . . . . .	»	136
Tavola 23 — Convivenze secondo il numero di componenti presenti per sesso e specie della convivenza . . . . .	»	136
Tavola 24 — Abitazioni occupate per numero di occupanti, numero di stanze e titolo di godimento . . . . .	»	138
Tavola 25 — Abitazioni occupate per numero di stanze, numero di famiglie, figura giuridica del proprietario, epoca di costruzione e titolo di godimento, numero di servizi installati . . . . .	»	140
Tavola 26 — Abitazioni occupate per tipo di fabbricato, numero di stanze, epoca di costruzione, servizi installati . . . . .	»	142
Tavola 27 — Abitazioni occupate per servizi installati, numero di occupanti, numero di stanze, titolo di godimento, figura giuridica del proprietario ed epoca di costruzione . . . . .	»	144
Tavola 28 — Abitazioni occupate per numero di stanze e numero dei componenti delle famiglie secondo la condizione occupazionale . . . . .	»	146
Tavola 29 — Abitazioni non occupate per numero di stanze, motivo della non occupazione, tipo di fabbricato, figura giuridica del proprietario ed epoca di costruzione . . . . .	»	148
Tavola 30 — Occupati per settore di attività economica, luogo di lavoro, tempo impiegato e mezzo utilizzato		
A — Agricoltura, caccia, foreste e pesca . . . . .	»	149
B — Industrie . . . . .	»	150
C — Altre attività . . . . .	»	151
D — Totale . . . . .	»	152
Tavola 31 — Studenti per luogo di studio, tempo impiegato e mezzo utilizzato . . . . .	»	153

### Appendice

- A — Tipologia completa delle famiglie
  - B — Confronto tra le classi di età ai censimenti demografici del 1951, 1961, 1971 e 1981.
  - C — Variazioni territoriali e di nome nelle circoscrizioni amministrative (periodo: 25 ottobre 1971 - 24 ottobre 1981)
  - D — Zone di territorio in contestazione tra Comuni
  - E — Categorie socio-professionali secondo la professione e la posizione nella professione.
  - F → Tavole disponibili
- Tracciati records  
 Fac simile del *Foglio di famiglia*.

tabelle  
sinottiche














# introduzione

## 1. — PREMESSA

Il 12° Censimento generale della popolazione e il Censimento generale delle abitazioni sono stati effettuati con riferimento alla data del 25 ottobre 1981, in attuazione della legge 18 dicembre 1980, n. 864 e del relativo regolamento di esecuzione (D.P.R. 28 settembre 1981, n. 542).

Il piano della rilevazione è stato predisposto sulla base delle proposte formulate da un'apposita Commissione di studio istituita presso l'Istituto Centrale di Statistica della quale hanno fatto parte docenti universitari e rappresentanti di Amministrazioni Pubbliche, nonché di vari Enti interessati all'utilizzazione dei dati censuari.

Il piano di pubblicazione, modificato rispetto al 1971, in particolare, per quanto riguarda la disponibilità dei risultati in funzione delle diverse aggregazioni territoriali, si articola nel modo seguente:

**Volume I — Primi risultati provinciali e comunali sulla popolazione e sulle abitazioni (Dati provvisori) (Maggio 1982)**

**Volume II — Dati sulle caratteristiche strutturali della popolazione e delle abitazioni**

Tomo 1 — Fascicoli provinciali (95 fascicoli)

Tomo 2 — Fascicoli regionali (20 fascicoli)

Tomo 3 — Fascicolo nazionale

**Volume III — Popolazione delle frazioni geografiche e delle località abitate dei Comuni (20 fascicoli regionali e 1 fascicolo nazionale).**

**Volume IV — Atti del censimento.**

Un apposito volume riporta i dati sulla popolazione residente legale dei singoli Comuni, un altro infine sarà dedicato ad una relazione illustrativa ed interpretativa dei risultati censuari.

Il presente fascicolo consta di due parti:

*Parte prima:* 23 tavole con dati riferiti ai singoli Comuni della Provincia;

*Parte seconda:* 31 tavole, con dati riguardanti l'incrocio dei caratteri considerati, elaborate a livello provinciale.

Qui di seguito vengono riportate ed illustrate le definizioni dei caratteri ai quali si riferiscono i dati contenuti nel fascicolo; allo scopo di assicurare una esatta interpretazione dei dati stessi vengono inoltre fornite avvertenze specifiche per alcune tavole, nonché talune indicazioni sugli ulteriori canali di accesso all'informazione censuaria e sulla qualità dei risultati.

Per una più completa conoscenza delle modalità tecniche seguite per l'esecuzione del censimento, vedasi il fascicolo dell'Istituto Centrale di Statistica - 12° Censimento della popolazione e 6° Censimento dell'industria, del commercio, dei servizi e dell'artigianato, 25-26 ottobre 1981, *Disposizioni e istruzioni per gli Organi periferici*, Roma 1981.

La denominazione e le circoscrizioni territoriali dei Comuni, delle Province e delle Regioni fanno riferimento alla situazione esistente alla data del 25 ottobre 1981 (Cfr. Istituto Centrale di Statistica - *Elenco dei Comuni al 25 ottobre 1981*, Roma 1982).

## 2. — DEFINIZIONI

### FAMIGLIA

Ai fini del censimento, per famiglia s'intende un insieme di persone legate da vincoli di matrimonio, parentela, affinità, adozione, affiliazione, tutela o da vincoli affettivi, coabitanti ed aventi dimora abituale nello stesso Comune, che normalmente provvedono al soddisfacimento dei loro bisogni mediante la messa in comune di tutto o parte del reddito di lavoro o patrimoniale da esse percepito.

Una famiglia può essere costituita anche di una sola persona la quale provvede in tutto o in parte con i propri mezzi di sussistenza al soddisfacimento dei bisogni individuali.

Sono considerate facenti parte della famiglia, come membri aggregati di essa, anche le persone addette ai servizi domestici, nonché le altre persone che, a qualsiasi titolo, convivono abitualmente con la famiglia stessa.

Ai fini del censimento, si considera **capo famiglia** colui che è ritenuto tale dalla famiglia. Questa definizione differisce da quella utilizzata nei censimenti del 1961 e 1971 a seguito delle innovazioni legislative in materia di diritto di famiglia.

Per la classificazione delle famiglie è stata adottata, analogamente agli spogli effettuati in occasione dei censimenti del 1961 e 1971, la seguente tipologia:

- Famiglie di Tipo A, se composte di solo capo famiglia (con o senza membri aggregati);
- Famiglie di Tipo B, se composte di capo famiglia e coniuge (con o senza membri aggregati);

- Famiglie di Tipo C, *se composte di capo famiglia, coniuge e figli* (con o senza membri aggregati). Sono considerate di tipo C anche le famiglie in cui manca il coniuge, cioè composte di capo famiglia e figli (con o senza membri aggregati);
- Famiglie di Tipo D, *se composte di capo famiglia, coniuge, figli, ascendenti e/o altri parenti* (con o senza membri aggregati). Sono considerate di tipo D anche le famiglie composte di: capo famiglia, figli, ascendenti e/o altri parenti; capo famiglia, coniuge, ascendenti e/o altri parenti; capo famiglia, ascendenti e/o altri parenti.

Per una migliore conoscenza delle strutture familiari, si è provveduto ad analizzare più in profondità le famiglie di tipo C e di tipo D, individuando al loro interno gruppi ulteriori di famiglie, pervenendo così ad una tipologia più articolata (cfr. Tavola provinciale n. 14). Il contenuto dei singoli gruppi è reso esplicito in Appendice (punto A).

Questa tipologia è stata concepita in funzione dell'obiettivo di procedere, per quanto possibile, all'individuazione dei nuclei familiari.

Per **nucleo familiare** s'intende la coppia sposata senza figli o con uno o più figli mai sposati, nonché un solo genitore con uno o più figli mai sposati.

Si possono quindi avere i seguenti quattro tipi di nuclei familiari:

- coniugi senza figli o con figli tutti non celibi o nubili;
- coniugi con almeno un figlio mai sposato;
- padre con almeno un figlio mai sposato;
- madre con almeno un figlio mai sposato.

In questo fascicolo risultano enucleate le famiglie con almeno un nucleo familiare (cfr. Tavola provinciale n. 15) in quanto non è stato possibile provvedere ad un accertamento esaustivo dei nuclei familiari sia per l'assenza sul *Foglio di famiglia* di quesiti specifici o di notizie comunque indispensabili, sia perché si è rinunciato ad ulteriori esplorazioni che pure in qualche caso avrebbero consentito l'individuazione di altri nuclei.

Si è del parere, comunque, che i citati criteri di spoglio — peraltro applicati all'universo delle famiglie e non ad un campione come generalmente praticato negli altri Paesi — assicurino risultati pienamente soddisfacenti, tenuto anche conto che — stando alle risultanze di uno spoglio campionario condotto sulla base dei dati censuari del 1971 (cfr. Istituto Centrale di Statistica — *Indagine sui nuclei familiari*, Collana d'informazioni, n. 6 del 1982) — le famiglie mononucleari rappresentano il 97% circa delle famiglie con due o più componenti.

## CONVIVENZA

Ai fini del censimento, per convivenza s'intende un insieme di persone che, senza essere legate da vincoli di matrimonio, parentela, affinità e simili, conducono vita in comune per motivi religiosi, di cura, di assistenza, militari, di pena, e simili.

Sono considerate facenti parte della convivenza anche le persone addette alla convivenza stessa per ragioni d'impiego o di lavoro e che vi convivono abitualmente, purché non costituiscano famiglia a sé stante.

## POPOLAZIONE RESIDENTE

La popolazione residente di ciascun Comune è costituita dalle persone aventi dimora abituale nel Comune e ivi presenti alla data del censimento e dalle persone aventi anch'esse dimora abituale nel Comune, ma che alla data del censimento risultavano assenti per uno dei seguenti motivi:

- emigrazione in altro Comune o all'estero, nel caso si tratti di emigrazione per l'esercizio di occupazioni stagionali o temporanee;
- servizio di leva, di richiamo alle armi, di volontariato;
- istruzione, noviziato religioso;
- ricovero in istituti di cura, di qualsiasi natura, purché la permanenza nel Comune di temporanea presenza non superi i due anni;
- detenzione in attesa di giudizio, condanna inferiore a cinque anni, obbligo di soggiorno per misura di prevenzione, rieducazione, purché la permanenza nel Comune di temporanea presenza non superi i cinque anni;
- affari, turismo, breve cura, e simili;
- servizio statale all'estero;
- missione fuori sede, compresa la frequenza di corsi di qualificazione o aggiornamento professionali, nonché di avanzamento;
- imbarco su navi della marina militare e mercantile.

È il caso di precisare, sulla base della predetta definizione, che a livello provinciale la popolazione residente temporaneamente assente risulta dalla somma dei dati comunali e pertanto comprende anche le persone temporaneamente assenti da un Comune della Provincia che alla data del censimento erano temporaneamente presenti in un altro Comune della Provincia stessa.

**La popolazione residente, a norma dell'art. 2 del D.P.R. 542 del 28 settembre 1981, è considerata popolazione legale.** Il relativo ammontare, per Comuni, Provincie e Stato è pubblicato sulla Gazzetta Ufficiale n. 95, del 7 aprile 1983, Supplemento ordinario n. 17.

## POPOLAZIONE PRESENTE

La popolazione presente di ciascun Comune è costituita dalle persone presenti nel Comune alla data del censimento ed aventi in esso dimora abituale, nonché dalle persone temporaneamente presenti nel Comune alla data del censimento, ma aventi abituale dimora in altro Comune o all'estero.

## ETÀ

L'età è computata in anni compiuti. Così ad esempio:

- 0 anni: dalla nascita al giorno precedente il 1° compleanno;
- 1 anno: dal giorno del 1° compleanno al giorno precedente il 2° compleanno;
- meno di 5 anni: dalla nascita al giorno precedente il 5° compleanno;
- da 5 a 9 anni: dal giorno del 5° compleanno al giorno precedente il 10° compleanno.



Poiché tale criterio è stato reintrodotta in occasione del censimento demografico del 1971, al fine di rendere più agevoli i confronti temporali, si forniscono in Appendice (punto B) indicazioni utili per la ricostruzione delle classi di età per le quali può essere effettuato il confronto dei dati comunali.

## GRADO DI ISTRUZIONE

Si riferisce al più alto titolo di studio conseguito in qualsiasi scuola (pubblica o privata, italiana o straniera, anche all'estero) e non alla più alta classe o al più alto corso frequentato con successo.

<b>Laureati</b>	coloro che, avendo seguito un corso completo di studi universitari (della durata minima di quattro anni), hanno conseguito un diploma di laurea.
<b>Diplomati</b>	coloro che hanno conseguito un diploma di maturità o di abilitazione di scuola secondaria di secondo grado. Con tale voce sono altresì indicate le persone che hanno conseguito una abilitazione specifica dopo un corso di studi universitari della durata inferiore a quattro anni (diploma di statistica, di vigilanza alle scuole elementari, ISEF, ecc.).
<b>Forniti di licenza media inferiore</b>	coloro che hanno conseguito una licenza di scuola secondaria di primo grado che consenta l'accesso alle scuole secondarie di secondo grado.
<b>Forniti di licenza elementare</b>	coloro che hanno conseguito la licenza elementare o il certificato rilasciato da un corso di scuola popolare di tipo C (assimilabile alla licenza elementare).
<b>Alfabeti privi di titolo di studio</b>	coloro che hanno dichiarato di saper leggere e scrivere pur non avendo conseguito la licenza elementare, nonché gli scolari anche se iscritti alla 1 <sup>a</sup> elementare. Sono comprese in tale gruppo anche le persone che hanno conseguito il certificato di proscioglimento (3 <sup>a</sup> elementare) fino al 1955, anno in quale tale certificato venne abolito. Poiché nel censimento del 1961 le persone fornite del certificato di proscioglimento vennero comprese tra le persone in possesso di licenza di scuola elementare, ai fini di un corretto confronto fra i dati di questi due censimenti occorre considerare congiuntamente i gruppi dei <i>forniti di licenza elementare</i> e degli <i>alfabeti privi di titolo di studio</i> .
<b>Analfabeti</b>	coloro che hanno dichiarato di non sapere leggere e scrivere.

## CONDIZIONE PROFESSIONALE O NON PROFESSIONALE

La popolazione in condizione professionale è costituita dalle persone che nella settimana precedente la data del censimento risultavano occupate o disoccupate alla ricerca di nuova occupazione.

**Occupati** coloro che possiedono un'occupazione (in proprio o alle dipendenze) da cui traggono un profitto o una retribuzione. Sono considerati tali anche coloro che collaborano, senza avere un regolare rapporto di lavoro, con un familiare che svolge un'attività lavorativa in proprio.

**Disoccupati alla ricerca di nuova occupazione** coloro che hanno perduto una precedente occupazione alle dipendenze e sono alla ricerca attiva di una nuova occupazione, essendo in grado di accettarla se viene loro offerta.

La popolazione in condizione non professionale è costituita:

- a) da tutti i bambini e ragazzi con meno di 14 anni;
- b) dalle persone in cerca di prima occupazione;
- c) dalle casalinghe;
- d) dagli studenti;
- e) dalle persone ritirate dal lavoro;
- f) dagli altri censiti in età da 14 anni in poi che non rientrano nei gruppi di cui alle lettere da b) ad e). Tra questi ultimi sono compresi anche coloro che stanno assolvendo gli obblighi di leva; tali persone al censimento del 1971 venivano attribuite alla popolazione in condizione professionale o a quella in condizione non professionale sulla base della condizione nella quale si trovavano prima dell'inizio del servizio di leva.

Si riportano di seguito le relative definizioni:

**Persone in cerca di prima occupazione** coloro che non hanno mai esercitato un'attività lavorativa o hanno cessato un'attività lavorativa in proprio e sono alla ricerca attiva di un'occupazione alle dipendenze essendo in grado di accettarla se viene loro offerta.

**Casalinghe** coloro che si dedicano prevalentemente alla cura della propria famiglia e della propria casa.

**Studenti** coloro che si dedicano prevalentemente allo studio.

**Persone ritirate dal lavoro** coloro che hanno cessato una attività lavorativa per raggiunti limiti di età o altra causa.

Anche ai fini del confronto con i dati del censimento del 1971, si precisa che **le persone in condizione professionale e quelle in cerca di prima occupazione confluiscono nella cosiddetta popolazione attiva. La popolazione in condizione non professionale depurata dalle persone in cerca di prima occupazione, costituisce invece la popolazione non attiva.**

In ordine sempre ai confronti temporali, è necessario tener presente che nei precedenti censimenti si è utilizzato il concetto di condizione *abituale*, non essendo previsto che la risposta ai quesiti sull'attività professionale dovesse essere fornita facendo riferimento alla data del censimento. Con le innovazioni introdotte è stato recepito il criterio seguito nelle rilevazioni correnti delle forze di lavoro.

## PROFESSIONE

Per professione s'intende l'attività individuale esercitata dalle persone costituenti la popolazione attiva, ad esclusione delle persone in cerca di prima occupazione. La specificazione della professione, cioè la *qualificazione tecnologica* dell'attività individuale è determinata dal genere di lavoro o di servizio esplicito (ad esempio: industriale, commerciante, medico, avvocato, contabile, falegname, ebanista, fabbro ferraio, elettricista... ecc.).

Il lavoro connesso con l'esercizio di una professione è caratterizzato da uno sforzo fisico o intellettuale da parte della persona, nonché dall'oggetto sul quale tale sforzo viene esercitato. In relazione alla prevalenza ed alla natura di questi vari elementi si è soliti fare distinzione tra lavoro prevalentemente intellettuale e lavoro prevalentemente manuale. Le attività di carattere prevalentemente intellettuale sono comunemente designate come *professioni o arti liberali*; quelle di carattere prevalentemente manuale come *arti o mestieri*. Tuttavia, per semplicità di linguaggio, si designano usualmente con il termine *professioni* sia le professioni e arti liberali, sia le arti e i mestieri.

Per le persone addette al culto e i militari di carriera esercitanti una professione non inerente all'esercizio del culto o all'attività tipicamente militare è stata considerata l'attività di tipo civile da esse svolta (ad esempio: per un sacerdote secolare esercitante la professione di insegnante presso una scuola pubblica o privata si è considerata la professione di *insegnante*; per una suora infermiera si è considerata la professione di *infermiera*; per un capitano medico si è considerata la professione di *medico*, e così via).

*Per le persone disoccupate è stata considerata la professione esercitata prima della disoccupazione.*

Per notizie più analitiche si rinvia al volume dell'Istituto Centrale di Statistica — *Classificazione delle professioni*, Metodi e Norme, Serie C, n. 9, Maggio 1981.

Per la professione e i due caratteri seguenti (posizione nella professione ed attività economica) è necessario tener presente che le persone con più di una attività lavorativa hanno fornito le notizie facendo riferimento alla principale attività svolta, cioè a quella che per continuità di lavoro, per importanza economica o altre considerazioni era ritenuta da esse la prevalente.

## POSIZIONE NELLA PROFESSIONE

Per posizione nella professione s'intende la condizione della persona espletante un'attività economica in rapporto all'unità locale in cui viene svolta l'attività stessa.

Nel presente volume le posizioni nella professione risultano raggruppate nel modo seguente:

### **Imprenditori, liberi professionisti:**

*imprenditori* — coloro che gestiscono in proprio un'impresa (azienda agricola, industriale, commerciale, ecc.), nella quale non impiegano l'opera manuale propria o di familiari, ma quella di dipendenti;

*liberi professionisti* — coloro che esercitano in proprio una professione o arte liberale (notaio, medico, ingegnere, avvocato, ecc.).

**Lavoratori in proprio:** coloro che gestiscono un'azienda agricola, una piccola azienda industriale, una bottega artigiana, un negozio o un esercizio pubblico partecipandovi col proprio lavoro manuale. In tale posizione sono compresi anche i coltivatori diretti, i mezzadri e simili, i soci di cooperative aventi figura di lavoratori in proprio e chi lavora nel proprio domicilio direttamente per conto di consumatori e non su commissione di imprese.

**Coadiuvanti:** coloro che collaborano con un familiare che svolge un'attività lavorativa in proprio, senza avere un rapporto di lavoro regolato da contratto.

### **Dirigenti e impiegati:**

*dirigenti* — coloro che ricoprono un ruolo caratterizzato da un elevato grado di professionalità, autonomia e potere decisionale. Per la Pubblica Amministrazione si considerano in tale posizione le qualifiche previste dal D.P.R. 30 giugno 1972, n. 748, nonché le qualifiche equivalenti presso tutte le altre Amministrazioni, siano esse a carattere centrale o locale. Per gli appartenenti alle FF. AA. e corpi similari sono considerati come dirigenti gli ufficiali con grado superiore a quello di tenente colonnello o posizioni assimilate;

*appartenenti alla carriera direttiva* — coloro che con diverso grado di responsabilità, discrezionalità di poteri e autonomia, esercitano una funzione direttiva (tecnica o amministrativa). Per gli appartenenti alle FF. AA. e corpi similari sono considerati come direttivi gli ufficiali con grado inferiore a quello di colonnello o posizioni assimilate;

*impiegati* — coloro che esercitano una funzione di concetto o esecutiva tecnica o amministrativa;

*appartenenti alle categorie speciali (intermedi)* — coloro che esercitano una funzione intermedia tra quella degli impiegati e quella degli operai specializzati vale a dire chi guida e controlla, con apporto di adeguata competenza tecnico-pratica, gruppi di altri lavoratori.

### **Lavoratori dipendenti:**

*capi operai* — coloro che svolgono una attività per la cui esecuzione si richiedono conoscenze di tipo specialistico ed hanno eventualmente responsabilità di guida di personale;

*operai specializzati o qualificati* — coloro che svolgono una attività per la cui esecuzione si richiedono adeguate cognizioni tecnico-pratiche conseguite o in istituti professionali o mediante istruzione equivalente o acquisite con il necessario tirocinio e pratica, nonché chi esegue con perizia il lavoro manuale affidatogli essendo in possesso di specifiche capacità tecnico-pratiche;

*operai comuni* — coloro che eseguono lavori di carattere manuale e non sono compresi nelle categorie precedenti (manovale, bracciante agricolo, ecc.);

*altri lavoratori dipendenti* — coloro che esercitano mansioni di usciere, bidello, guardiano e simili;

*apprendisti* — coloro che esercitano un'attività lavorativa per l'apprendimento di una professione ed il successivo conseguimento di una qualifica;

*lavoranti a domicilio* — coloro che lavorano nel proprio domicilio esclusivamente o prevalentemente su commissione di imprese (industriali, commerciali, artigiane) e non direttamente per conto di consumatori;

*graduati o militari di carriera delle FF.AA. o figure similari dei corpi di polizia e sicurezza interna* — gli appartenenti alle FF.AA. e corpi similari con grado fino a caporal maggiore o assimilati, nonché i vigili urbani e del fuoco.

## RAMO DI ATTIVITÀ ECONOMICA

Per ramo di attività economica s'intende il campo di attività in cui viene esercitata la professione, arte o mestiere. Esso è determinato, di norma, in base all'attività (unica o prevalente) delle singole *unità locali* in cui il censito svolge la propria professione, arte o mestiere (ad esempio: azienda agricola, stabilimento industriale, bottega artigiana, negozio, esercizio pubblico, sede o filiale bancaria e assicurativa, ospedale, gabinetto medico, studio professionale, ministero, amministrazione comunale). I rami in cui si articola la classificazione delle attività economiche sono i seguenti:

- 0. — Agricoltura, caccia, foreste e pesca
- 1. — Energia, gas e acqua
  - 1.A — Estrazione di combustibili solidi, liquidi e gassosi; industria petrolifera
  - 1.B — Energia elettrica, gas e acqua
- 2. — Industrie estrattive, industrie manifatturiere per la trasformazione di minerali non energetici e prodotti derivati; industrie chimiche
- 3. — Industrie manifatturiere per la lavorazione e la trasformazione dei metalli; meccanica di precisione
- 4. — Industrie manifatturiere alimentari, tessili, delle pelli e cuoio, dell'abbigliamento, del legno, mobili e altre industrie manifatturiere
- 5. — Industria delle costruzioni e delle installazioni di impianti per l'edilizia
- 6. — Commercio, pubblici esercizi e alberghi; riparazioni di beni di consumo e di veicoli
  - 6.A — Commercio, pubblici esercizi e alberghi
  - 6.B — Riparazioni di beni di consumo e di veicoli
- 7. — Trasporti e comunicazioni
- 8. — Credito e assicurazione, servizi prestati alle imprese; noleggio
  - 8.A — Credito e assicurazione
  - 8.B — Servizi prestati alle imprese; noleggio
- 9. — Pubblica amministrazione; servizi pubblici e privati
  - 9.A — Pubblica amministrazione
  - 9.B — Servizi pubblici e privati

Si fa presente che non risulta possibile procedere ad un completo confronto dei dati per ramo di attività economica con i corrispondenti dati del 1971, in quanto la relativa classificazione ha subito una profonda revisione (cfr. Istituto Centrale di Statistica — *Classificazione delle attività economiche, Metodi e Norme, Serie C, n. 8, Maggio 1981*), essendo stato necessario renderla ragguagliabile alla NACE (Nomenclatura generale delle attività economiche nelle Comunità Europee) concordata in sede comunitaria.

### ABITAZIONE, STANZA, ALTRO TIPO DI ALLOGGIO

Ai fini del censimento, per abitazione s'intende un insieme di vani, o anche un vano solo, destinato funzionalmente ad uso di alloggio, che dispone di un ingresso indipendente su strada, pianerottolo, cortile, terrazza, ballatoio, e simili e che alla data del censimento è occupata o è destinata ad essere occupata da una famiglia o da più famiglie coabitanti.

*Un'abitazione si considera occupata se in essa abitano una o più persone aventi la dimora abituale nel Comune di censimento, anche se temporaneamente assenti alla data del censimento stesso; non occupata se in essa non abita alcuna persona o se è abitata solo da persone temporaneamente presenti nel Comune di censimento (è il caso ad esempio di studenti che frequentano un corso di studi nel Comune di censimento).*

È da considerare non occupata l'abitazione:

- disponibile per la vendita o l'affitto;
- utilizzabile per vacanza in quanto chi ne dispone la occupa soltanto in uno o più periodi dell'anno (abitazioni ubicate generalmente in località turistiche);
- utilizzabile per lavoro, cioè se trattasi di abitazione secondaria che viene occupata saltuariamente da chi ne dispone per motivi di lavoro (ad esempio: casa di campagna destinata ai lavori agricoli nell'epoca del raccolto, abitazione secondaria situata generalmente in un Comune diverso da quello di dimora abituale utilizzata per lo svolgimento della propria attività lavorativa);
- non occupata per altro motivo in quanto già venduta o affittata, ma non ancora occupata; non più occupata da chi ne dispone, per trasferimento a seguito di emigrazione definitiva verificatasi in particolare nelle zone montane di spopolamento.

Il titolo di godimento dell'abitazione fa riferimento al titolo in base al quale la famiglia dispone dell'abitazione stessa. I titoli di godimento considerati sono:

- *proprietà*, alla quale è stato assimilato l'usufrutto; sotto tale voce sono comprese anche le abitazioni a riscatto;
- *affitto*, che comprende anche il subaffitto;
- *altro titolo*, per i casi di uso gratuito dell'abitazione, di godimento per prestazione di servizi, ecc.

L'epoca di costruzione o di ricostruzione fa riferimento all'anno di ultimazione della costruzione o ricostruzione. Nel caso in cui l'abitazione sia stata costruita in anno posteriore a quello del relativo fabbricato, a seguito di ricostruzione parziale, ampliamento o sopraelevazione, è stato considerato l'anno di termine della ricostruzione, dell'ampliamento o della sopraelevazione.

Per quanto concerne la superficie dell'abitazione è da tener presente che essa fa riferimento alla superficie dei pavimenti delle stanze e dei vani accessori con esclusione della superficie di balconi, terrazze, verande, cantine, garages, portici, loggiati, solai, cortili, ecc.

Per stanza s'intende un locale, facente parte di un'abitazione, che riceve aria e luce dall'esterno ed ha dimensioni tali da consentire la collocazione di un letto lasciando lo spazio utile per il movimento di una persona. La cucina, se risponde a tale definizione, è considerata stanza.

Per altro tipo di alloggio s'intende il locale che, pur non essendo funzionalmente destinato ad abitazione di una famiglia (cantina, soffitta, magazzino, negozio, ufficio, ecc.) ovvero non avendo le caratteristiche proprie dell'abitazione (roulotte, natante, grotta, carrozzone, ecc.), risulta alla data del censimento occupato di fatto da una o più famiglie residenti.

## FABBRICATO

Per fabbricato s'intende qualsiasi costruzione, comprendente almeno un'abitazione, isolata da vie o spazi vuoti oppure separata da altre costruzioni mediante muri maestri che si elevano, senza soluzione di continuità, dalle fondamenta al tetto, che disponga di uno o più accessi all'esterno e che possa avere una o più scale autonome.

### 3. — AVVERTENZE ALLE TAVOLE

#### TAVOLE COMUNALI

Tavola 1:

— l'elenco dei Comuni che hanno subito variazioni territoriali e di nome tra il 1971 ed il 1981 è riportato in Appendice (punto C);

— i dati sulla superficie territoriale dei Comuni sono stati forniti dagli Uffici Tecnici Erariali; si fa presente che eventuali variazioni di superficie di minima entità non segnalate in Appendice sono conseguenti a verifiche periodiche effettuate dagli stessi Uffici Tecnici Erariali.

Per quanto concerne le superfici delle zone di territorio in contestazione tra due o più Comuni (Appendice punto D) rilevate in sede di predisposizione delle basi territoriali del censimento, è da tener presente che esse costituiscono un *di cui* delle superfici totali dei Comuni.

Ai fini dell'imputazione delle superfici contestate alla superficie totale dell'uno o dell'altro Comune interessato, si è avuto riguardo alle circoscrizioni comunali, quali risultano delimitate sulle carte topografiche al 25.000 edite dall'Istituto Geografico Militare, nel presupposto che tali circoscrizioni facciano riferimento alle medesime risultanze catastali da cui sono desunte le superfici dei Comuni.

In mancanza di altro valido criterio, l'attribuzione delle superfici contestate è stata necessariamente omessa nei pochi casi in cui i confini comunali sono rimasti indefiniti anche sulla cartografia I.G.M.;

— la densità della popolazione residente (numero medio di abitanti per Km<sup>2</sup>) è data dal rapporto fra il totale della popolazione residente di ciascun Comune e la superficie territoriale del Comune stesso espressa in Km<sup>2</sup>.

**Tavola 2:**

tra le persone temporaneamente assenti per motivi di lavoro risultano anche quelle che hanno seguito familiari recatisi in altri Comuni o all'estero per motivi di lavoro.

**Tavola 6:**

per corso di formazione professionale s'intende un corso che abbia tutti i seguenti requisiti:

- durata non inferiore a tre mesi;
- rilascio di un attestato;
- utilizzazione per migliorare o adeguare la capacità professionale.

**Tavole 9 e 10:**

i rami in cui si articola la classificazione delle attività economiche risultano così raggruppati:

- agricoltura, caccia, foreste e pesca: ramo 0;
- industrie: rami 1, 2, 3, 4 e 5;
- altre attività: rami 6, 7, 8 e 9.

**Tavola 12:**

le persone che lavorano e frequentano un corso di studi regolare e/o di formazione professionale sono comprese fra gli *occupati*; le persone che frequentano un corso regolare di studi ed un corso di formazione professionale sono comprese fra gli *scolari e studenti*; in quest'ultimo gruppo sono pure compresi i bambini che frequentano la scuola materna.

**Tavola 14:**

per l'individuazione delle famiglie composte da coniugi, coniugi e figli, genitori e figli, si è fatto riferimento alla figura del capo famiglia e quindi, nel caso di questa tavola, la famiglia composta ad esempio dal capo famiglia e da uno dei suoi genitori risulta sotto la voce *altro tipo di famiglia*.

**Tavola 15:**

per il calcolo del numero medio di occupanti per stanza non si è tenuto conto delle stanze adibite esclusivamente ad altro uso.

**Tavola 19:**

per quanto concerne l'acqua potabile di acquedotto e il gabinetto, l'espressione *fuori dell'abitazione* sta ad intendere che il servizio si trova o nel corpo del fabbricato che comprende l'abitazione (ballatoio, pianerottolo, ecc.) o nel cortile, giardino o orto annessi al fabbricato stesso, a disposizione dei soli occupanti dell'abitazione o del fabbricato e non del pubblico in genere.

Si fa inoltre presente che per *bagno* s'intende un impianto di vasca e/o doccia.

**Tavola 22:**

è da tener presente che le abitazioni che dispongono di servizi installati sommate a quelle che non ne dispongono danno il totale abitazioni solo nel caso in cui sia sempre stata fornita risposta ai relativi quesiti.



## TAVOLE PROVINCIALI

## Tavole 4, 12, 13, 18, 30:

cfr. nota alle tavole comunali 9 e 10 (nella tavola 13 è enucleato altresì il ramo "commercio, pubblici servizi, alberghi, riparazioni di beni di consumo e di veicoli").

## Tavola 9:

per notizie sui contenuti delle singole categorie vedi Appendice (punto E); la popolazione attiva in condizione professionale considerata in tale tavola comprende anche i militari in servizio di leva.

## Tavole 10 e 13:

le posizioni nella professione risultano raggruppate nel modo seguente:

- *indipendenti*: imprenditori, liberi professionisti, lavoratori in proprio, coadiuvanti;
- *dipendenti*: tutte le altre.

## Tavola 18:

i componenti in condizione non professionale sono stati classificati secondo il settore di attività economica dei componenti in condizione professionale.

## Tavola 20:

le famiglie che occupano un'abitazione o un altro tipo di alloggio sono quelle che occupano l'alloggio a titolo principale.

## Tavola 22:

nella voce *altre convivenze* sono comprese le convivenze militari e di altri corpi accasermati.

## Tavola 28:

sono considerate solo le famiglie che occupano le abitazioni a titolo principale.

## Tavole 30 e 31:

i dati fanno riferimento alle persone che nel mercoledì precedente la data di compilazione del modello si sono recate al lavoro o a scuola rientrando nella stessa giornata alla propria dimora abituale.

Ai fini di una corretta interpretazione dei dati occorre tener presente che:

- i lavoratori-studenti hanno fatto riferimento al luogo di lavoro;
- coloro che esercitano la professione su mezzi di trasporto (autisti, ferrovieri, tramvieri, piloti, marittimi, ecc.) hanno indicato il luogo da cui prendono servizio (posteggio, stazione, deposito, aeroporto, porto, ecc.);
- il mezzo di trasporto è quello utilizzato per compiere il tratto più lungo (in termini di distanza e non di tempo) del tragitto casa/luogo di lavoro o studio.

Con riferimento alla Tav. 31, si precisa che tra gli studenti sono compresi i bambini che frequentano la scuola materna e le persone che frequentano corsi di formazione professionale.

#### 4. — Diffusione dei dati

Allo scopo di favorire un'ampia utilizzazione dei dati raccolti con il censimento, si precisa quanto segue:

a) ad integrazione delle tavole riportate nel presente fascicolo, sono state elaborate le tavole non destinate alla pubblicazione, ma comunque disponibili per gli utilizzatori, riportate in Appendice (punto F);

b) sia le tavole pubblicate che quelle di cui alla lettera a) possono essere fornite su nastro magnetico;

c) le 23 tavole, contenenti i dati comunali, possono essere fornite per sezione di censimento; le 31 tavole, contenenti i dati provinciali, possono essere fornite per Comune, rispettivamente su tabulato o nastro magnetico;

d) le richieste comportano il rimborso delle spese vive sostenute per l'approntamento del supporto e devono essere inoltrate a:

**Istituto Centrale di Statistica, Servizio Censimenti — Rep. CENS/A, Via Cesare Balbo, 16  
— 00100 Roma.**

#### 5. — Qualità dei dati

Il problema del controllo della qualità dei dati, che costituisce una delle fasi più delicate di ogni indagine statistica, si presenta ancor più accentuato in occasione delle operazioni censuarie, dalla raccolta dei dati alla pubblicazione dei risultati.

Per assicurare, nei limiti del possibile, il più alto livello di attendibilità e coerenza dei risultati, l'Istituto ha previsto particolari procedure di controllo già nel corso delle operazioni di raccolta dei dati. In tale fase gli Uffici Comunali di Censimento, assistiti dagli Uffici Provinciali di Censimento, dagli Ispettori Provinciali e da Funzionari dell'ISTAT dislocati in tutte le Province, hanno provveduto alla revisione quantitativa dei *Fogli di famiglia* accertando che tutte le unità oggetto di rilevazione (abitazioni, famiglie e convivenze) fossero state censite. Al termine delle operazioni di raccolta dei dati gli Uffici Comunali di Censimento hanno provveduto alla revisione qualitativa dei questionari di rilevazione provvedendo a codificare le notizie che per loro natura non risultavano precodificate.

Nella fase di registrazione dei dati su supporto informatico (i tracciati records sono riportati in Appendice) l'Istituto ha posto in atto le misure necessarie ad assicurare la validità dell'operazione, inserendo nelle convenzioni stipulate con quelle Regioni, Amministrazioni provinciali e comunali che, a norma dell'art. 40, del D.P.R. 28 settembre 1981, n. 542, hanno provveduto ad eseguire in proprio tale lavorazione, oltre alla verifica anche il rispetto di particolari vincoli idonei ad assicurare in corrispondenza dei vari quesiti, la compatibilità dei codici registrati.

Analoghe procedure sono state seguite per il materiale fatto registrare direttamente a cura dell'ISTAT.

In entrambi i casi, è stata attivata una procedura di controllo effettuando una nuova verifica su un campione del materiale registrato. Tale operazione ha consentito di accertare che il livello di errore attribuibile all'approntamento dell'input è risultato generalmente inferiore al 5 per mille.

Il controllo finale sulla validità dei risultati è stato attuato attraverso una complessa procedura elettronica per la messa a punto quantitativa e qualitativa del materiale.

Trattasi di una procedura articolata in varie fasi di lavoro, succintamente illustrate nei punti che seguono.

1) *Verifica della sequenzialità dei dati indicativi dei Fogli di famiglia e di convivenza*(codici di Provincia, Comune, sezione e numero d'ordine del Foglio).

In tale sede sono state tra l'altro individuate eventuali situazioni irregolari con specifico riferimento alla completezza delle risposte fornite ai singoli quesiti del *Foglio di famiglia*. Questa analisi ha evidenziato, in alcuni casi, la necessità di dover ricorrere sistematicamente ai singoli questionari di rilevazione per una ulteriore revisione, codifica e nuova registrazione degli stessi.

2) *Messa a punto qualitativa dei Fogli di censimento*.

I records registrati sono stati sottoposti al vaglio di un complesso programma di controllo che prevede l'imposizione automatica, sotto determinate condizioni, dei codici eventualmente mancanti o non validi e l'aggiustamento dei codici registrati in caso di accertata incongruenza. Tale controllo esteso agli incroci tra le modalità previste dal piano di pubblicazione, è stato dapprima effettuato all'interno del singolo tipo record e poi esteso tra tipi records.

In altri termini si è assicurata:

- la completezza delle risposte per singolo quesito all'interno dello stesso tipo record;
- la congruità delle risposte fornite relativamente ad ogni tipo record scegliendo all'interno di esso un carattere come fondamentale;
- la congruità delle risposte fornite tra i records relativi alla stessa famiglia o convivenza, in corrispondenza di alcuni quesiti ritenuti come fondamentali.

I controlli di congruità e i conseguenti aggiustamenti sono stati effettuati sulla base di standards conosciuti.

In particolare i quesiti scelti come riferimento (*specie dell'alloggio* per il record dell'abitazione; *anno di nascita* e, per le caratteristiche occupazionali, *la professione*, per i records relativi alle persone) sono stati ritenuti validi solo se confermati dalla presenza di determinate informazioni in altri quesiti ad essi strettamente connessi. In caso contrario si è proceduto alla loro rettifica sulla base di indicazioni desunte dagli altri quesiti. Da segnalare, infine, che gli interventi sui singoli quesiti avvengono nell'ambito della logica che li lega, come specificato in seguito.

Per fornire ulteriori elementi conoscitivi, nei prospetti che seguono sono riportati, a livello provinciale, i valori percentuali degli aggiustamenti effettuati sui quesiti del foglio di famiglia distintamente per:

#### *Interventi di tipo 1*

- annullamento delle risposte fornite a particolari quesiti per i quali, sotto determinate condizioni, non era prevista risposta; interventi relativi a casi di mancata risposta; codici non validi.

#### *Interventi di tipo 2*

- interventi relativi ad incongruità logiche riscontrate all'interno del quesito o dei quesiti.

#### *Interventi di tipo 3*

- interventi relativi ad incongruità logiche tra tipi records.

Le percentuali degli aggiustamenti sono calcolate sul totale delle frequenze relative alle risposte fornite in relazione al quesito considerato.

## PROVINCIA DI LECCE

## Incidenza percentuale degli aggiustamenti effettuati per tipo di intervento e quesito

## A - ABITAZIONI

QUESITI	TIPO 1	TIPO 2	QUESITI	TIPO 1	TIPO 2
Specie dell'alloggio	—	0,94	Superficie	1,85	2,08
Caratteristiche del fabbricato	3,80	0,90	Acqua potabile	0,58	0,05
Proprietario	1,60	0,22	Gabinetto	0,83	1,18
Titolo di godimento	2,88	0,06	— scarico	2,62	1,40
Epoca di costruzione	1,85	0,10	Bagno	1,17	—
Stanze:			Elettricità	0,33	—
— adibite ad abitazione	0,65	0,13	Riscaldamento	1,22	1,59
— cucina	—	0,82			
— adibite ad altro uso	—	0,97	TOTALE	1,75	0,78

## B - POPOLAZIONE RESIDENTE E TEMPORANEAMENTE PRESENTE

QUESITI	TIPO 1	TIPO 2	QUESITI	TIPO 1	TIPO 2
Relazione di parentela e posizione nella convivenza	0,81	0,21	Frequenza corso professionale	6,97	0,04
Sesso	0,39	0,08	Condizione 1981	4,41	1,24
Stato civile	0,58	0,26	Ore lavorate nella settimana	1,76	—
Luogo di nascita	2,17	1,48	Professione	3,34	10,68
Data di nascita	0,27	0,09	Posizione nella professione	12,14	8,71
Cittadinanza	2,69	—	Attività economica	9,83	5,76
Presenza e motivo dell'assenza	0,53	0,82	Condizione 1976	7,87	8,61
Residenza 1976	3,14	—	Pendolarità - luogo di lavoro o di studio	—	13,41
Istruzione	5,62	1,17	Pendolarità - altri quesiti	14,03	—
Corso regolare di studi	6,09	1,63	TOTALE	3,84	1,59
Frequenza scuola materna	0,89	0,16			

## C - VERIFICHE DI CONGRUITÀ TRA RECORDS

## TIPO 3

Specie di alloggio	1,13
Relazione di parentela	0,44
Annullamenti di records doppi e/o anomali	0,27
Mancati accoppiamenti tra famiglia principale e famiglia/e coabitanti (*)	16,42

(\*) Percentuale calcolata sul totale delle famiglie coabitanti e le relative famiglie principali.

Il materiale relativo alla Provincia di Lecce, ha presentato alcune carenze di rilievo dovute principalmente alla mancata codifica del luogo di studio o di lavoro. Questo fatto ha comportato, per la successiva ricodifica, il frequente ricorso al materiale di base di 25 comuni per un totale di circa 48.000 fogli di famiglia.

A scopo esemplificativo, distintamente per tipo di intervento, si riportano di seguito alcuni casi verificatisi con maggior frequenza.

Per gli interventi di tipo 1 ai quesiti relativi alla *condizione professionale o non professionale nella settimana precedente la data del censimento* e alla *condizione professionale o non professionale nell'ottobre del '76* doveva essere fornita risposta solo se la persona aveva compiuto, alla data del censimento, rispettivamente i 14 ed i 19 anni.

Per gli interventi di tipo 2:

— il quesito *stanze* è stato messo in relazione con la superficie dell'abitazione verificando la congruità del dato della superficie media per stanza;


— nell'ambito del quesito relativo alla *condizione professionale o non professionale nella settimana precedente la data del censimento* sono stati messi in relazione la *professione, arte o mestiere esercitato*, la *posizione nella professione* e la *categoria di attività economica*. I codici delle tre caratteristiche occupazionali sono stati collegati tra loro mediante una tabella a tripla entrata verificandone la reciproca compatibilità e sostituendo successivamente gli eventuali codici non validi. Il codice non valido è stato individuato in funzione di quelli ritenuti validi. Per alcune particolari professioni è stata inoltre controllata la compatibilità tra la professione, l'età ed il titolo di studio.

Per i quesiti relativi al *luogo di studio o di lavoro, tempo impiegato e mezzo utilizzato per gli spostamenti*, in considerazione della difficoltà di effettuare, in alcuni casi, una netta distinzione tra i due tipi di interventi, sono stati convenzionalmente attribuiti al tipo 1 quelli derivanti dai controlli di congruità delle varie risposte fornite all'interno del quesito ivi comprese le verifiche derivanti dalle risposte sul *tempo impiegato* e *mezzo utilizzato* per gli spostamenti extracomunali.

Sono stati attribuiti al tipo 2 quelli relativi al confronto tra *luogo di studio o di lavoro* ed alcune caratteristiche rilevate per lo stesso individuo. In particolare per tutti coloro per i quali era prevista una risposta al *luogo di studio o di lavoro* si è verificata l'esistenza e la compatibilità del codice indicato. Così ad esempio per coloro che si sono dichiarati *lavoranti a domicilio per conto d'impresa* è stato controllato che il codice fosse quello corrispondente a *lavora nella propria abitazione*.

Tra gli interventi di tipo 3 si segnala quello relativo al mancato accoppiamento tra il codice della famiglia principale ed il codice della famiglia o delle famiglie coabitanti. Tale inconveniente è da attribuirsi alla diversità dei codici che ne avrebbero dovuto consentire l'esatto accoppiamento.

Da segnalare infine che, nel periodo immediatamente successivo alla raccolta dei dati, l'ISTAT ha attivato tre distinte indagini campionarie: la prima con lo scopo di verificare il grado di copertura del censimento; la seconda con l'obiettivo di raccogliere, con riferimento ad alcuni fondamentali caratteri della popolazione residente, informazioni sulla qualità dei risultati; la terza tendente ad accertare la corrispondenza tra i risultati del censimento e la posizione anagrafica delle famiglie. I risultati delle predette indagini formeranno oggetto di pubblicazione.



parte prima  
dati comunali

**TAV. 1 - Superficie territoriale e densità - Popolazione residente e popolazione presente, per sesso**

Codice dei Comuni	COMUNI	Superficie territoriale km <sup>2</sup>	Densità ab/km <sup>2</sup>	POPOLAZIONE RESIDENTE			POPOLAZIONE PRESENTE			
				Maschi	Femmine	TOTALE	Maschi	Femmine	TOTALE	
									N.	di cui temporaneamente presente
001	ACQUARICA DEL CAPO	18,37	238	2.099	2.264	4.363	1.862	2.190	4.052	27
002	ALESSANO	28,48	229	3.129	3.395	6.524	2.794	3.323	6.117	29
003	ALEZIO	16,53	305	2.354	2.680	5.034	2.262	2.649	4.911	29
004	ALLISTE	23,47	264	3.009	3.188	6.197	2.847	3.133	5.980	12
005	ANDRANO	15,47	331	2.517	2.603	5.120	2.326	2.527	4.853	5
006	ARADEO	8,51	1.018	4.253	4.407	8.660	4.024	4.369	8.393	34
007	ARNESANO	13,47	248	1.558	1.786	3.344	1.479	1.755	3.234	4
008	BAGNOLO DEL SALENTO	6,76	278	872	1.006	1.878	833	989	1.822	9
009	BOTRUGNO	9,68	311	1.473	1.537	3.010	1.326	1.491	2.817	7
010	CALIMERA	11,14	632	3.348	3.694	7.042	3.136	3.600	6.736	28
011	CAMPI SALENTINA	45,11	245	5.221	5.822	11.043	5.087	5.863	10.950	201
012	CANNOLE	20,02	99	974	1.010	1.984	876	983	1.859	4
013	CAPRARICA DI LECCE	10,82	267	1.412	1.476	2.888	1.307	1.437	2.744	11
014	CARMIANO	23,66	488	5.679	5.869	11.548	5.428	5.776	11.204	117
015	CARPIGNANO SALENTINO	48,03	76	1.777	1.889	3.666	1.666	1.857	3.523	12
016	CASARANO	38,08	467	8.567	9.205	17.772	8.373	9.303	17.676	399
017	CASTRI DI LECCE	12,22	236	1.410	1.473	2.883	1.390	1.475	2.865	21
018	CASTRIGNANO DE' GRECI	9,52	424	1.904	2.129	4.033	1.707	2.064	3.771	3
019	CASTRIGNANO DEL CAPO	20,36	267	2.560	2.881	5.441	2.309	2.869	5.178	96
096	CASTRO	4,44	523	1.141	1.183	2.324	1.060	1.162	2.222	51
020	CAVALLINO	22,34	339	3.700	3.878	7.578	3.562	3.830	7.392	6
021	COLLEPASSO	12,68	500	3.045	3.289	6.334	2.873	3.255	6.128	36
022	COPERTINO	57,76	386	11.000	11.315	22.315	10.227	10.986	21.213	152
023	CORIGLIANO D'OTRANTO	28,06	191	2.510	2.853	5.363	2.432	2.815	5.247	77
024	CORSANO	9,08	524	2.374	2.380	4.754	2.037	2.349	4.386	14
025	CURSI	8,18	482	1.942	2.000	3.942	1.783	1.950	3.733	30
026	CUTROFIANO	55,72	168	4.499	4.875	9.374	4.354	4.860	9.214	104
027	DISO	11,56	287	1.557	1.758	3.315	1.376	1.716	3.092	5
028	GAGLIANO DEL CAPO	16,14	328	2.611	2.685	5.296	2.431	2.737	5.168	211
029	GALATINA	81,62	340	13.181	14.601	27.782	13.041	14.453	27.494	504
030	GALATONE	46,54	324	7.243	7.839	15.082	6.782	7.634	14.416	95
031	GALLIPOLI	40,35	491	9.711	10.111	19.822	9.457	10.244	19.701	651
032	GIUGGIANELLO	10,06	126	606	665	1.271	571	648	1.219	9
033	GIURDIGNANO	13,75	127	876	877	1.753	814	856	1.670	4
034	GUAGNANO	37,79	174	3.152	3.435	6.587	3.006	3.410	6.416	60
<b>035</b>	<b>LECCE</b>	<b>238,39</b>	<b>383</b>	<b>42.938</b>	<b>48.351</b>	<b>91.289</b>	<b>43.678</b>	<b>48.203</b>	<b>91.881</b>	<b>3.648</b>
036	LEQUILE	36,36	191	3.368	3.577	6.945	3.269	3.533	6.802	52
037	LEVERANO	48,77	259	6.279	6.333	12.612	5.998	6.274	12.272	154
038	LIZZANELLO	25,01	344	4.234	4.370	8.604	4.134	4.355	8.489	21
039	MAGLIE	22,36	680	7.174	8.024	15.198	6.811	7.847	14.658	320
040	MARTANO	21,84	412	4.274	4.716	8.990	4.135	4.693	8.828	128
041	MARTIGNANO	6,35	283	899	900	1.799	866	886	1.752	2
042	MATINO	26,28	409	5.153	5.596	10.749	4.843	5.479	10.322	30
043	MELENDUGNO	91,06	85	3.853	3.928	7.781	3.701	3.903	7.604	12
044	MELISSANO	12,42	538	3.267	3.420	6.687	3.145	3.379	6.524	25
045	MELPIGNANO	10,93	201	1.081	1.116	2.197	942	1.076	2.018	2
046	MIGGIANO	7,64	465	1.697	1.853	3.550	1.566	1.820	3.386	14
047	MINERVINO DI LECCE	17,88	231	1.972	2.166	4.138	1.828	2.118	3.946	21
048	MONTERONI DI LECCE	16,49	766	6.158	6.479	12.637	5.951	6.449	12.400	61
049	MONTESANO SALENTINO	8,47	294	1.210	1.284	2.494	1.072	1.259	2.331	14



## segue TAV. 1 — Superficie territoriale e densità - Popolazione residente e popolazione presente, per sesso

Codice dei Comuni	COMUNI	Superficie territoriale km <sup>2</sup>	Densità ab/km <sup>2</sup>	POPOLAZIONE RESIDENTE			POPOLAZIONE PRESENTE			
				Maschi	Femmine	TOTALE	Maschi	Femmine	TOTALE	
									N.	di cui tempora- neamente presente
050	MORCIANO DI LEUCA	13,30	282	1.817	1.927	3.744	1.666	1.884	3.550	23
051	MURO LECCESE	16,54	307	2.476	2.607	5.083	2.327	2.556	4.883	4
052	NARDO'	190,16	150	13.542	14.919	28.461	12.962	14.804	27.766	179
053	NEVIANO	16,06	398	3.056	3.337	6.393	2.823	3.245	6.068	30
054	NOCIGLIA	10,93	250	1.294	1.434	2.728	1.076	1.314	2.390	17
055	NOVOLI	17,77	507	4.174	4.843	9.017	3.978	4.785	8.763	32
056	ORTELLE	9,95	257	1.219	1.335	2.554	1.131	1.314	2.445	18
057	OTRANTO	76,15	63	2.344	2.459	4.803	2.494	2.426	4.920	289
058	PALMARIGGI	8,78	186	802	830	1.632	733	813	1.546	4
059	PARABITA	20,84	431	4.361	4.623	8.984	4.110	4.551	8.661	41
060	PATU'	8,54	188	740	868	1.608	661	846	1.507	9
061	POGGIARDO	19,80	290	2.717	3.033	5.750	2.634	3.073	5.707	162
097	PORTO CESAREO	34,99	97	1.705	1.697	3.402	1.675	1.691	3.366	55
062	PRESICCE	24,09	272	3.174	3.382	6.556	2.894	3.310	6.204	27
063	RACALE	24,47	373	4.477	4.651	9.128	4.290	4.588	8.878	16
064	RUFFANO	38,82	280	5.311	5.570	10.881	5.101	5.530	10.631	16
065	SALICE SALENTINO	59,00	143	4.061	4.355	8.416	3.940	4.317	8.257	40
066	SALVE	32,79	142	2.208	2.432	4.640	2.052	2.422	4.474	47
067	SANARICA	12,75	111	660	753	1.413	631	744	1.375	17
068	SAN CESARIO DI LECCE	7,98	933	3.584	3.865	7.449	3.526	3.863	7.389	118
069	SAN DONATO DI LECCE	21,16	257	2.607	2.822	5.429	2.496	2.776	5.272	28
070	SANNICOLA	27,32	228	2.945	3.274	6.219	2.810	3.233	6.043	49
071	SAN PIETRO IN LAMA	7,93	489	1.798	2.077	3.875	1.730	2.045	3.775	19
072	SANTA CESAREA TERME	26,45	118	1.512	1.617	3.129	1.569	1.733	3.302	308
095	S.CASSIANO	8,58	255	1.061	1.123	2.184	946	1.037	1.983	18
073	SCORRANO	34,85	191	3.275	3.395	6.670	3.080	3.399	6.479	254
074	SECLI'	8,65	210	879	940	1.819	784	900	1.684	27
075	SOGLIANO CAVOUR	5,17	742	1.838	1.996	3.834	1.749	1.977	3.726	9
076	SOLETO	29,95	176	2.495	2.790	5.285	2.415	2.755	5.170	22
077	SPECCHIA	24,74	185	2.171	2.401	4.572	2.053	2.360	4.413	18
078	SPONGANO	12,13	303	1.753	1.920	3.673	1.593	1.862	3.455	21
079	SQUINZANO	29,44	546	7.630	8.431	16.061	7.287	8.294	15.581	77
080	STERNATIA	16,51	161	1.252	1.409	2.661	1.172	1.369	2.541	4
081	SUPERSANO	36,19	123	2.130	2.315	4.445	1.991	2.291	4.282	39
082	SURANO	8,85	225	983	1.005	1.988	875	982	1.857	8
083	SURBO	20,34	494	4.930	5.108	10.038	4.761	5.054	9.815	30
084	TAURISANO	23,32	493	5.668	5.830	11.498	5.338	5.741	11.079	13
085	TAVIANO	21,18	515	5.310	5.592	10.902	5.126	5.516	10.642	22
086	TIGGIANO	7,50	319	1.163	1.232	2.395	954	1.174	2.128	12
087	TREPUIZZI	23,51	564	6.395	6.875	13.270	6.251	6.838	13.089	94
088	TRICASE	42,64	371	7.656	8.147	15.803	7.319	8.236	15.555	332
089	TUGLIE	8,40	680	2.769	2.946	5.715	2.547	2.854	5.401	14
090	UGENTO	98,72	103	4.962	5.182	10.144	4.693	5.120	9.813	57
091	UGGIANO LA CHIESA	14,33	306	2.072	2.312	4.384	1.948	2.270	4.218	39
092	VEGLIE	61,35	206	6.255	6.395	12.650	5.993	6.298	12.291	50
093	VERNOLE	60,57	127	3.889	804	7.693	3.724	3.723	7.447	140
094	ZOLLINO	9,89	207	1.001	1.046	2.047	948	1.029	1.977	9
	<b>TOTALE PROVINCIA</b>	<b>2.759,40</b>	<b>276</b>	<b>366.942</b>	<b>395.075</b>	<b>762.017</b>	<b>351.633</b>	<b>390.774</b>	<b>742.407</b>	<b>10.418</b>

**TAV. 2 - Popolazione residente temporaneamente assente per sesso, luogo di presenza e motivo dell'assenza**

Codice dei Comuni	COMUNI	IN ALTRI COMUNI				ALL'ESTERO				TOTALE	
		TOTALE		di cui per motivi di lavoro		TOTALE		di cui per motivi di lavoro		MF	M
		MF	M	MF	M	MF	M	MF	M		
001	ACQUARICA DEL CAPO	112	73	44	26	226	169	140	112	338	242
002	ALESSANO	258	177	76	56	178	166	149	143	436	343
003	ALEZIO	123	78	36	25	29	25	27	25	152	103
004	ALLISTE	180	117	69	51	49	44	41	37	229	161
005	ANDRANO	268	187	95	63	4	3	2	2	272	190
006	ARADEO	171	120	32	27	130	120	114	107	301	240
007	ARNESANO	101	72	29	19	13	7	12	6	114	79
008	BAGNOLO DEL SALENTO	46	27	10	6	19	16	13	11	65	43
009	BOTRUGNO	99	69	31	24	101	79	79	59	200	148
010	CALIMERA	201	138	53	27	133	85	119	79	334	223
011	CAMPI SALENTINA	253	170	47	32	41	33	38	31	294	203
012	CANNOLE	54	38	12	11	75	61	61	55	129	99
013	CAPRARICA DI LECCE	94	71	17	14	61	38	52	35	155	109
014	CARMIANO	376	244	79	56	85	60	75	52	461	304
015	CARPIGNANO SALENTINO	101	72	38	29	54	44	50	41	155	116
016	CASARANO	341	231	49	34	154	136	127	118	495	367
017	CASTRI DI LECCE	37	28	5	4	2	1	—	—	39	29
018	CASTRIGNANO DE' GRECI	105	77	17	11	160	119	124	97	265	196
019	CASTRIGNANO DEL CAPO	194	132	47	37	165	159	153	149	359	291
096	CASTRO	109	63	39	21	44	42	41	39	153	105
020	CAVALLINO	179	119	28	19	13	13	9	9	192	132
021	COLLEPASSO	184	132	50	37	58	50	52	44	242	182
022	COPERTINO	640	439	180	116	614	404	535	356	1.254	843
023	CORIGLIANO D'OTRANTO	167	112	30	24	26	22	15	15	193	134
024	CORSANO	162	135	51	47	220	209	195	186	382	344
025	CURSI	125	92	34	27	114	79	104	71	239	171
026	CUTROFIANO	223	160	50	38	41	33	26	21	264	193
027	DISO	171	129	58	47	57	53	41	39	228	182
028	GAGLIANO DEL CAPO	159	119	76	59	180	173	161	156	339	292
029	GALATINA	591	381	149	93	201	157	169	135	792	538
030	GALATONE	493	311	161	110	268	194	238	177	761	505
031	GALLIPOLI	490	344	184	128	282	231	231	193	772	575
032	GIUGGIANELLO	56	32	19	11	5	5	5	5	61	37
033	GIURDIGNANO	51	33	11	8	36	32	30	28	87	65
034	GUAGNANO	173	116	44	33	58	46	52	41	231	162
<b>035</b>	<b>LECCE</b>	<b>2.879</b>	<b>1.818</b>	<b>710</b>	<b>450</b>	<b>177</b>	<b>125</b>	<b>117</b>	<b>88</b>	<b>3.056</b>	<b>1.943</b>
036	LEQUILE	184	116	42	24	11	8	9	8	195	124
037	LEVERANO	276	202	52	38	218	177	179	155	494	379
038	LIZZANELLO	122	94	22	15	14	14	12	12	136	108
039	MAGLIE	522	311	133	82	338	204	276	167	860	515
040	MARTANO	205	129	63	37	85	73	70	63	290	202
041	MARTIGNANO	40	27	8	7	9	6	9	6	49	33
042	MATINO	261	152	43	33	196	172	156	145	457	324
043	MELENDUGNO	150	117	43	31	39	30	28	22	189	147
044	MELISSANO	154	104	17	13	34	33	32	31	188	137
045	MELPIGNANO	47	36	19	13	134	103	119	94	181	139
046	MIGGIANO	130	89	61	50	48	48	45	45	178	137
047	MINERVINO DI LECCE	133	93	52	31	80	61	70	54	213	154
048	MONTERONI DI LECCE	261	189	40	27	37	32	31	27	298	221
049	MONTESANO SALENTINO	86	61	23	20	91	83	80	72	177	144

## segue TAV. 2 — Popolazione residente temporaneamente assente per sesso, luogo di presenza e motivo dell'assenza

Codice dei Comuni	COMUNI	IN ALTRI COMUNI				ALL'ESTERO				TOTALE	
		TOTALE		di cui per motivi di lavoro		TOTALE		di cui per motivi di lavoro		MF	M
		MF	M	MF	M	MF	M	MF	M		
050	MORCIANO DI LEUCA	132	89	38	29	85	70	70	60	217	159
051	MURO LECCESE	131	95	41	32	73	56	62	50	204	151
052	NARDO'	604	455	164	132	270	222	233	196	874	677
053	NEVIANO	222	138	57	36	133	103	119	96	355	241
054	NOCIGLIA	76	50	20	12	279	173	257	156	355	223
055	NOVOLI	231	169	48	35	55	41	49	38	286	210
056	ORTELLE	88	57	35	29	39	35	34	30	127	92
057	OTRANTO	138	93	39	24	34	29	25	22	172	122
058	PALMARIGGI	65	48	18	13	25	22	21	18	90	70
059	PARABITA	268	183	56	35	96	82	78	70	364	265
060	PATU'	59	39	19	11	51	46	42	37	110	85
061	POGGIARDO	141	93	36	27	64	52	57	48	205	145
097	PORTO CESAREO	74	54	23	17	17	15	15	13	91	69
062	PRESICCE	191	134	57	41	188	158	168	148	379	292
063	RACALE	204	145	47	38	62	49	54	43	266	194
064	RUFFANO	184	137	55	47	82	75	68	63	266	212
065	SALICE SALENTINO	182	120	25	15	17	15	12	10	199	135
066	SALVE	121	92	22	15	92	84	70	67	213	176
067	SANARICA	42	26	7	4	13	12	12	11	55	38
068	SAN CESARIO DI LECCE	158	102	41	24	20	16	18	16	178	118
069	SAN DONATO DI LECCE	159	108	60	42	26	15	22	12	185	123
070	SANNICOLA	176	119	40	33	49	39	35	32	225	158
071	SAN PIETRO IN LAMA	104	67	21	14	15	10	11	8	119	77
072	SANTA CESAREA TERME	113	86	37	27	22	19	16	13	135	105
095	S.CASSIANO	104	65	43	27	115	58	98	51	219	123
073	SCORRANO	159	108	32	23	286	219	259	200	445	327
074	SECLI'	43	31	9	8	119	73	117	72	162	104
075	SOGLIANO CAVOUR	98	75	27	19	19	19	16	16	117	94
076	SOLETO	135	85	49	33	2	1	2	1	137	86
077	SPECCHIA	125	83	18	11	52	44	35	33	177	127
078	SPONGANO	157	103	73	49	82	62	75	59	239	165
079	SQUINZANO	409	275	98	67	148	98	67	51	557	373
080	STERNATIA	117	75	40	27	7	6	7	6	124	81
081	SUPERSANO	150	111	44	44	52	47	39	37	202	158
082	SURANO	60	46	27	26	79	68	69	61	139	114
083	SURBO	196	133	50	27	57	44	50	40	253	177
084	TAURISANO	234	172	52	35	198	161	168	137	432	333
085	TAVIANO	267	180	63	47	15	15	15	15	282	195
086	TIGGIANO	97	70	38	29	182	143	139	123	279	213
087	TREPUIZZI	247	170	59	37	28	22	20	16	275	192
088	TRICASE	398	300	106	90	182	171	155	149	580	471
089	TUGLIE	128	71	36	25	200	156	177	138	328	227
090	UGENTO	215	145	41	30	173	159	143	134	388	304
091	UGGIANO LA CHIESA	153	94	37	21	52	44	41	35	205	138
092	VEGLIE	298	203	60	42	111	87	91	70	409	290
093	VERNOLE	320	225	104	64	66	49	59	45	386	274
094	ZOLLINO	63	42	18	11	16	15	12	12	79	57
	<b>TOTALE PROVINCIA</b>	<b>20.573</b>	<b>13.937</b>	<b>5.408</b>	<b>3.765</b>	<b>9.455</b>	<b>7.476</b>	<b>7.915</b>	<b>6.421</b>	<b>30.028</b>	<b>21.413</b>

**TAV. 3 - Popolazione residente per sesso e stato civile**

Codice dei Comuni	COMUNI	MASCHI					FEMMINE				
		CELIBI	CONIUGATI	SEPARATI LEGALMENTE	VEDOVI	DIVORZIATI	NUBILI	CONIUGATE	SEPARATE LEGALMENTE	VEDOVE	DIVORZIATE
001	ACQUARICA DEL CAPO	1.085	964	4	45	1	1.143	945	5	169	2
002	ALESSANO	1.672	1.383	7	63	4	1.663	1.382	14	336	—
003	ALEZIO	1.126	1.152	16	55	5	1.211	1.149	17	291	12
004	ALLISTE	1.461	1.479	8	59	2	1.397	1.483	14	291	3
005	ANDRANO	1.300	1.163	5	48	1	1.193	1.164	9	235	2
006	ARADEO	2.039	2.126	7	78	3	1.864	2.148	12	378	5
007	ARNESANO	778	733	7	39	1	871	724	6	181	4
008	BAGNOLO DEL SALENTO	427	422	2	20	1	449	443	2	112	—
009	BOTRUGNO	737	696	1	37	2	713	693	1	128	2
010	CALIMERA	1.629	1.615	7	94	3	1.709	1.623	10	346	6
011	CAMPI SALENTINA	2.577	2.504	25	110	5	2.739	2.503	22	546	12
012	CANNOLE	469	490	—	15	—	458	474	—	78	—
013	CAPRARICA DI LECCE	634	731	8	38	1	626	715	2	133	—
014	CARMIANO	2.753	2.796	16	111	3	2.570	2.799	15	477	8
015	CARPIGNANO SALENTINO	850	878	2	46	1	848	879	4	157	1
016	CASARANO	4.300	4.081	17	160	9	4.360	4.132	23	681	9
017	CASTRI DI LECCE	653	718	6	32	1	620	715	5	132	1
018	CASTRIGNANO DE' GRECI	988	876	4	35	1	1.057	883	7	181	1
019	CASTRIGNANO DEL CAPO	1.253	1.253	9	44	1	1.305	1.263	5	307	1
096	CASTRO	539	577	3	21	1	532	580	1	70	—
020	CAVALLINO	1.843	1.790	15	48	4	1.796	1.787	20	272	3
021	COLLEPASSO	1.405	1.569	2	69	—	1.415	1.573	10	288	3
022	COPERTINO	5.505	5.250	16	223	6	5.185	5.274	23	826	7
023	CORIGLIANO D'OTRANTO	1.238	1.200	4	63	5	1.348	1.222	4	278	1
024	CORSANO	1.296	1.034	3	41	—	1.172	1.041	4	163	—
025	CURSI	1.009	900	2	31	—	929	909	1	161	—
026	CUTROFIANO	2.160	2.241	6	89	3	2.164	2.267	12	425	7
027	DISO	720	793	3	39	2	759	795	3	200	1
028	GAGLIANO DEL CAPO	1.453	1.107	6	44	1	1.344	1.108	7	226	—
029	GALATINA	6.632	6.275	34	230	10	6.949	6.297	66	1.271	18
030	GALATONE	3.667	3.389	24	159	4	3.705	3.401	25	696	12
031	GALLIPOLI	5.530	3.970	34	160	17	5.217	3.999	38	843	14
032	GIUGGIANELLO	286	307	—	13	—	287	313	1	64	—
033	GIURDIGNANO	466	386	2	22	—	408	388	4	77	—
034	GUAGNANO	1.393	1.680	11	68	—	1.444	1.663	12	309	7
<b>035</b>	<b>LECCE</b>	<b>20.910</b>	<b>20.758</b>	<b>410</b>	<b>746</b>	<b>114</b>	<b>22.311</b>	<b>20.902</b>	<b>579</b>	<b>4.339</b>	<b>220</b>
036	LEQUILE	1.676	1.597	20	73	2	1.663	1.610	14	286	4
037	LEVERANO	3.114	3.045	16	100	4	2.834	3.075	14	407	3
038	LIZZANELLO	2.117	1.996	11	108	2	2.026	1.985	11	341	7
039	MAGLIE	3.627	3.370	22	153	2	3.875	3.368	29	748	4
040	MARTANO	2.089	2.085	12	85	3	2.148	2.132	13	415	8
041	MARTIGNANO	425	454	1	18	1	355	457	2	85	1
042	MATINO	2.469	2.552	11	110	11	2.545	2.547	13	482	9
043	MELENDUGNO	1.837	1.939	7	64	6	1.686	1.958	11	270	3
044	MELISSANO	1.545	1.658	12	51	1	1.507	1.649	21	238	5
045	MELPIGNANO	541	515	3	22	—	478	503	2	130	3
046	MIGGIANO	824	832	3	37	1	865	846	2	139	1
047	MINERVINO DI LECCE	906	1.009	4	53	—	929	1.010	5	220	2
048	MONTERONI DI LECCE	3.077	2.960	18	99	4	3.038	2.952	22	462	5
049	MONTESANO SALENTINO	611	572	1	26	—	590	591	4	98	1

## segue TAV. 3 — Popolazione residente per sesso e stato civile

Codice dei Comuni	COMUNI	MASCHI					FEMMINE				
		CELIBI	CONIUGATI	SEPARATI LEGALMENTE	VEDOVI	DIVORZIATI	NUBILI	CONIUGATE	SEPARATE LEGALMENTE	VEDOVE	DIVORZIATE
050	MORCIANO DI LEUCA	839	918	6	50	4	833	914	4	175	1
051	MURO LECCESE	1.257	1.159	2	58	—	1.172	1.180	—	254	1
052	NARDO'	6.896	6.307	53	273	13	7.264	6.333	90	1.212	20
053	NEVIANO	1.518	1.466	5	67	—	1.605	1.462	3	265	2
054	NOCIGLIA	603	642	3	44	2	653	652	1	127	1
055	NOVOLI	2.097	1.943	12	108	14	2.444	1.948	23	411	17
056	ORTELLE	619	562	2	36	—	625	569	3	136	2
057	OTRANTO	1.167	1.137	2	35	3	1.115	1.154	7	180	3
058	PALMARIGGI	401	386	1	14	—	358	390	3	78	1
059	PARABITA	2.115	2.127	16	98	5	2.031	2.151	11	426	4
060	PATU'	342	379	3	15	1	398	385	—	85	—
061	POGGIARDO	1.281	1.355	12	65	4	1.351	1.359	12	308	3
097	PORTO CESAREO	874	795	5	29	2	822	791	5	78	1
062	PRESICCE	1.576	1.496	14	86	2	1.579	1.489	7	304	3
063	RACALE	2.168	2.220	7	80	2	2.070	2.233	5	337	6
064	RUFFANO	2.591	2.575	13	121	11	2.659	2.515	23	370	3
065	SALICE SALENTINO	1.996	1.962	10	92	1	2.031	1.995	9	318	2
066	SALVE	1.050	1.095	11	51	1	1.072	1.119	9	227	5
067	SANARICA	298	331	2	28	1	339	328	—	84	2
068	SAN CESARIO DI LECCE	1.812	1.686	10	72	4	1.815	1.687	18	343	2
069	SAN DONATO DI LECCE	1.274	1.242	5	83	3	1.308	1.269	6	237	2
070	SANNICOLA	1.338	1.529	11	62	5	1.350	1.560	5	356	3
071	SAN PIETRO IN LAMA	903	818	9	64	4	1.044	820	8	199	6
072	SANTA CESAREA TERME	720	762	2	28	—	708	763	2	142	2
095	S.CASSIANO	495	543	1	21	1	466	553	6	98	—
073	SCORRANO	1.789	1.425	6	50	5	1.727	1.431	7	229	1
074	SECLI'	445	411	—	23	—	429	415	1	94	1
075	SOGLIANO CAVOUR	914	875	1	46	2	909	873	3	206	5
076	SOLETO	1.197	1.225	6	66	1	1.265	1.247	1	273	4
077	SPECCHIA	1.064	1.048	7	52	—	1.105	1.070	5	217	4
078	SPONGANO	894	823	2	34	—	922	810	4	181	3
079	SQUINZANO	3.884	3.531	42	157	16	3.999	3.562	54	801	15
080	STERNATIA	601	614	5	32	—	646	616	3	144	—
081	SUPERSANO	1.080	986	6	57	1	1.109	1.003	6	194	3
082	SURANO	488	470	1	23	1	465	458	1	79	2
083	SURBO	2.514	2.303	15	94	4	2.417	2.292	17	376	6
084	TAURISANO	3.241	2.332	11	78	6	3.098	2.360	11	355	6
085	TAVIANO	2.510	2.691	14	91	4	2.455	2.690	12	431	4
086	TIGGIANO	623	515	1	24	—	619	510	—	103	—
087	TREPUZZI	3.238	3.017	11	125	4	3.324	3.060	20	460	11
088	TRICASE	3.924	3.555	23	149	5	3.954	3.564	36	586	7
089	TUGLIE	1.270	1.428	4	65	2	1.200	1.427	4	311	4
090	UGENTO	2.567	2.287	21	81	6	2.469	2.276	20	412	5
091	UGGIANO LA CHIESA	1.044	981	3	43	1	1.102	997	6	207	—
092	VEGLIE	3.083	3.044	18	106	4	2.882	3.043	20	446	4
093	VERNOLE	2.011	1.765	18	91	4	1.735	1.762	16	284	7
094	ZOLLINO	535	438	1	27	—	492	451	2	101	—
	<b>TOTALE PROVINCIA</b>	<b>182.787</b>	<b>175.069</b>	<b>1.300</b>	<b>7.388</b>	<b>398</b>	<b>183.735</b>	<b>175.855</b>	<b>1.655</b>	<b>33.228</b>	<b>602</b>

## TAV. 4 - Popolazione residente

A —

Codice dei Comuni	COMUNI	CLASSI QUINQUENNALI DI ETÀ (anni)										
		Meno di 5	5 - 9	10 - 14	15 - 19	20 - 24	25 - 29	30 - 34	35 - 39	40 - 44	45 - 49	50 - 54
001	ACQUARICA DEL CAPO	358	394	438	463	338	230	257	255	267	264	293
002	ALESSANO	439	562	681	706	520	381	388	360	344	382	390
003	ALEZIO	300	367	454	444	343	276	292	289	265	264	312
004	ALLISTE	425	527	591	647	446	334	396	369	366	365	416
005	ANDRANO	409	419	463	541	440	354	363	270	289	287	318
006	ARADEO	661	752	816	796	625	553	557	500	511	516	585
007	ARNESANO	240	273	290	324	232	185	223	194	191	201	207
008	BAGNOLO DEL SALENTO	146	164	182	180	150	91	136	95	93	94	120
009	BOTRUGNO	214	264	265	294	232	173	200	171	217	180	192
010	CALIMERA	484	653	650	584	436	437	429	422	481	437	450
011	CAMPI SALENTINA	894	934	951	958	774	707	747	642	660	642	691
012	CANNOLE	170	169	209	174	140	141	129	117	155	93	108
013	CAPRARICA DI LECCE	242	228	228	232	225	180	182	161	194	186	208
014	CARMIANO	1.021	1.024	1.032	1.021	794	779	834	661	681	653	711
015	CARPIGNANO SALENTINO	282	343	318	317	280	249	266	227	208	227	214
016	CASARANO	1.444	1.671	1.735	1.656	1.266	1.102	1.243	1.076	1.057	1.030	1.055
017	CASTRI DI LECCE	229	254	263	248	205	183	218	144	173	196	175
018	CASTRIGNANO DE' GRECI	297	318	444	497	316	225	243	210	232	283	257
019	CASTRIGNANO DEL CAPO	311	398	504	583	407	292	307	281	331	354	396
096	CASTRO	176	174	206	218	216	168	176	151	153	133	135
020	CAVALLINO	646	717	699	716	611	539	556	482	498	449	477
021	COLLEPASSO	419	540	610	574	440	376	398	353	365	361	465
022	COPERTINO	1.922	2.043	2.074	1.948	1.754	1.459	1.629	1.420	1.407	1.391	1.313
023	CORIGLIANO D'OTRANTO	358	424	460	541	413	339	336	281	291	325	354
024	CORSANO	384	433	460	542	434	310	292	226	263	276	298
025	CURSI	312	376	377	416	292	295	289	229	221	235	233
026	CUTROFIANO	715	875	868	868	669	567	615	512	585	531	656
027	DISO	201	202	293	329	241	159	196	156	202	236	237
028	GAGLIANO DEL CAPO	393	503	566	600	484	324	322	251	324	287	303
029	GALATINA	2.117	2.402	2.503	2.547	2.067	1.718	1.901	1.680	1.690	1.666	1.758
030	GALATONE	1.236	1.451	1.398	1.345	1.110	967	1.004	822	824	766	888
031	GALLIPOLI	1.634	2.018	2.191	2.001	1.629	1.321	1.351	1.302	1.100	994	912
032	GIUGGIANELLO	90	90	109	126	84	74	90	60	70	79	80
033	GIURDIGNANO	155	157	173	195	148	100	108	92	103	106	99
034	GUAGNANO	461	557	521	526	413	414	469	418	456	407	450
<b>035</b>	<b>LECCE</b>	<b>5.905</b>	<b>7.653</b>	<b>7.958</b>	<b>8.122</b>	<b>6.565</b>	<b>6.166</b>	<b>6.444</b>	<b>6.047</b>	<b>6.094</b>	<b>5.631</b>	<b>5.748</b>
036	LEQUILE	522	654	667	655	551	446	449	415	419	479	478
037	LEVERANO	1.137	1.226	1.127	1.098	941	896	922	763	778	773	765
038	LIZZANELLO	713	847	830	812	690	574	565	477	546	506	539
039	MAGLIE	1.091	1.251	1.304	1.393	1.124	1.009	1.054	958	960	937	951
040	MARTANO	748	709	839	821	663	602	617	468	582	581	595
041	MARTIGNANO	117	148	173	160	114	110	105	100	102	95	119
042	MATINO	831	930	974	955	809	708	763	594	669	557	628
043	MELENDUGNO	673	700	663	710	595	549	527	462	469	446	472
044	MELISSANO	505	629	660	619	468	410	477	402	439	411	438
045	MELPIGNANO	162	166	196	211	177	160	162	92	119	149	126
046	MIGGIANO	279	333	344	324	274	224	255	217	222	216	192
047	MINERVINO DI LECCE	282	377	336	339	278	236	301	209	265	230	256
048	MONTERONI DI LECCE	1.012	1.158	1.218	1.172	925	751	925	776	749	739	784
049	MONTESANO SALENTINO	212	251	225	232	199	167	174	140	135	137	165

## per sesso e classe di età

## TOTALE

TOTALE						PARTICOLARI CLASSI DI ETÀ (anni)								Codice dei Comuni
55 - 59	60 - 64	65 - 69	70 - 74	75 e più	TOTALE	Meno di 3	3 - 5	6 - 10	11 - 13	14 - 17	18	19 - 20	21 - 24	
197	147	147	141	174	4.363	199	241	392	271	388	98	135	267	001
356	254	259	240	262	6.524	259	291	580	402	595	138	234	409	002
307	273	286	273	289	5.034	178	187	379	273	383	86	163	259	003
354	245	256	219	241	6.197	219	297	541	367	514	123	223	352	004
258	152	191	161	205	5.120	237	255	422	281	439	93	199	346	005
491	365	371	260	301	8.660	398	413	760	467	696	150	261	505	006
200	113	180	145	146	3.344	135	150	293	168	261	64	119	169	007
109	84	65	75	94	1.878	85	86	175	113	141	46	51	125	008
172	104	106	101	125	3.010	117	138	279	154	246	50	86	199	009
380	274	306	276	343	7.042	286	313	668	389	492	122	187	350	010
544	435	505	463	496	11.043	497	588	941	570	789	179	340	607	011
90	71	74	74	70	1.984	96	115	177	124	142	36	65	107	012
170	118	136	93	105	2.888	143	152	224	134	186	35	101	180	013
654	444	469	384	386	11.548	582	659	1.004	624	832	184	384	623	014
213	130	137	115	140	3.666	162	179	346	199	250	57	130	217	015
919	621	720	555	622	17.772	815	973	1.661	1.053	1.365	291	621	993	016
162	110	105	107	111	2.883	131	151	254	158	202	51	92	160	017
216	119	124	109	143	4.033	159	203	322	267	411	101	164	245	018
370	214	244	205	244	5.441	178	224	409	290	476	113	191	322	019
118	75	63	62	100	2.324	112	93	172	129	175	49	88	172	096
401	217	226	156	188	7.578	375	414	692	442	592	130	274	470	020
362	274	293	259	245	6.334	241	280	548	368	496	101	214	335	021
1.029	724	819	619	764	22.315	1.129	1.209	2.018	1.245	1.598	403	745	1.394	022
311	206	258	211	255	5.363	205	241	434	272	412	121	192	319	023
253	156	145	122	160	4.754	221	244	448	255	435	114	201	335	024
178	123	130	121	115	3.942	179	214	362	251	302	86	143	236	025
459	393	386	343	332	9.374	411	475	893	516	734	158	289	519	026
223	145	138	132	225	3.315	121	120	224	167	255	71	121	187	027
297	179	169	124	170	5.296	227	270	502	327	509	114	218	379	028
1.547	1.082	1.102	892	1.110	27.782	1.200	1.391	2.406	1.506	2.104	498	911	1.620	029
808	561	686	527	689	15.082	701	822	1.437	832	1.119	277	493	859	030
825	666	610	572	696	19.822	908	1.119	2.052	1.331	1.686	388	724	1.265	031
104	46	61	50	58	1.271	44	62	89	67	108	24	30	75	032
84	56	61	49	67	1.753	86	102	160	107	150	46	62	115	033
424	265	280	248	278	6.587	267	301	561	312	415	118	184	320	034
5.252	3.873	3.698	2.761	3.372	91.289	3.293	4.103	7.714	4.830	6.628	1.529	2.925	5.181	035
335	227	218	186	244	6.945	294	368	648	393	563	122	230	431	036
667	406	438	342	333	12.612	664	699	1.242	678	917	199	378	752	037
403	301	285	265	251	8.604	393	487	842	511	641	187	298	533	038
865	537	629	520	615	15.198	642	682	1.291	775	1.083	311	492	887	039
506	329	355	244	331	8.990	419	479	719	514	673	171	290	515	040
135	99	60	78	84	1.799	77	72	156	101	132	29	63	82	041
573	429	517	400	412	10.749	474	536	942	584	795	172	338	658	042
441	284	293	227	270	7.781	407	391	704	394	587	131	248	479	043
365	224	248	207	185	6.687	294	344	626	383	524	127	224	359	044
124	75	89	95	94	2.197	92	109	171	108	174	38	87	133	045
173	107	153	117	120	3.550	146	193	335	213	265	63	123	216	046
248	176	214	201	190	4.138	161	200	360	216	267	63	133	212	047
650	444	477	438	419	12.637	576	656	1.176	734	984	212	445	702	048
131	101	91	75	59	2.494	122	146	244	135	182	48	85	157	049

## segue TAV. 4 — Popolazione residente

A —

Codice dei Comuni	COMUNI	CLASSI QUINQUENNALI DI ETÀ (anni)										
		Meno di 5	5 - 9	10 - 14	15 - 19	20 - 24	25 - 29	30 - 34	35 - 39	40 - 44	45 - 49	50 - 54
050	MORCIANO DI LEUCA	212	255	338	403	269	186	197	199	274	296	267
051	MURO LECCESE	353	371	459	522	376	291	330	266	288	348	321
052	NARDO'	1.993	2.479	2.863	2.848	2.215	1.661	1.774	1.646	1.716	1.602	1.756
053	NEVIANO	429	493	592	720	541	423	372	306	341	404	451
054	NOCIGLIA	208	242	265	226	169	166	208	161	150	164	191
055	NOVOLI	605	734	760	795	651	505	562	544	508	572	592
056	ORTELLE	146	163	237	292	202	146	149	113	153	177	184
057	OTRANTO	371	441	492	443	408	377	347	301	290	273	268
058	PALMARIGGI	111	183	153	151	101	98	104	94	113	114	103
059	PARABITA	613	720	869	839	681	533	530	510	519	601	581
060	PATU'	90	124	147	159	116	92	88	102	98	105	113
061	POGGIARDO	379	470	494	541	457	376	417	307	350	361	375
097	PORTO CESAREO	333	361	348	365	259	217	222	258	221	211	196
062	PRESICCE	482	546	631	671	505	380	381	366	424	413	416
063	RACALE	800	879	855	831	637	586	618	584	594	514	567
064	RUFFANO	855	1.034	1.128	992	771	721	811	642	717	594	611
065	SALICE SALENTINO	696	777	776	748	569	531	619	523	476	477	523
066	SALVE	269	414	439	448	283	233	269	273	303	312	324
067	SANARICA	102	116	106	130	93	93	104	74	79	75	72
068	SAN CESARIO DI LECCE	554	644	672	653	551	475	518	425	412	441	512
069	SAN DONATO DI LECCE	449	467	512	470	423	365	394	285	307	323	342
070	SANNICOLA	368	470	506	583	408	311	356	364	349	320	467
071	SAN PIETRO IN LAMA	276	328	307	347	292	253	275	248	236	206	226
072	SANTA CESAREA TERME	224	258	258	272	231	210	206	177	224	200	208
095	S.CASSIANO	192	179	170	183	159	148	151	125	151	148	131
073	SCORRANO	600	671	660	699	561	513	522	318	335	393	357
074	SECLI'	125	147	204	204	117	99	110	114	134	127	132
075	SOGLIANO CAVOUR	263	336	347	320	259	232	250	217	245	237	269
076	SOLETO	392	408	469	461	377	321	375	309	319	311	333
077	SPECCHIA	364	410	368	411	407	291	323	233	230	248	278
078	SPONGANO	256	300	313	359	308	254	222	187	224	237	244
079	SQUINZANO	1.257	1.478	1.396	1.411	1.210	1.073	1.078	977	879	875	960
080	STERNATIA	213	225	223	196	189	171	205	162	172	151	169
081	SUPERSANO	364	421	465	434	358	261	308	212	246	250	282
082	SURANO	140	173	182	204	148	128	134	106	140	145	119
083	SURBO	935	1.010	1.040	955	706	708	758	608	600	543	543
084	TAURISANO	1.088	1.247	1.261	1.424	1.054	788	731	572	642	606	558
085	TAVIANO	798	1.073	1.036	965	741	629	794	746	721	596	663
086	TIGGIANO	230	237	263	243	193	149	150	138	138	128	130
087	TREPUZZI	1.096	1.295	1.218	1.300	1.064	868	984	824	757	775	749
088	TRICASE	1.314	1.404	1.535	1.491	1.213	1.103	1.094	915	960	942	912
089	TUGLIE	394	399	465	530	432	354	324	339	335	312	363
090	UGENTO	763	936	1.079	1.081	823	586	598	606	640	603	619
091	UGGIANO LA CHIESA	299	393	424	456	324	255	271	234	291	247	266
092	VEGLIE	1.120	1.224	1.198	1.156	1.000	902	840	711	778	705	765
093	VERNOLE	623	708	675	636	644	570	558	440	434	449	428
094	ZOLLINO	123	180	182	191	167	117	127	134	121	124	133
	<b>TOTALE PROVINCIA</b>	<b>57.841</b>	<b>67.531</b>	<b>70.916</b>	<b>71.539</b>	<b>57.209</b>	<b>48.759</b>	<b>51.640</b>	<b>44.994</b>	<b>46.449</b>	<b>45.038</b>	<b>47.081</b>



## per sesso e classe di età

## TOTALE

TOTALE						PARTICOLARI CLASSI DI ETÀ (anni)									Codice dei Comuni
55 - 59	60 - 64	65 - 69	70 - 74	75 e più	TOTALE	Meno di 3	3 - 5	6 - 10	11 - 13	14 - 17	18	19 - 20	21 - 24		
246	129	157	126	190	3.744	117	138	278	206	326	78	132	202	050	
343	187	209	191	228	5.083	206	214	384	285	421	98	177	296	051	
1.583	1.053	1.201	978	1.093	28.461	1.120	1.351	2.533	1.715	2.420	537	1.006	1.716	052	
371	220	284	221	225	6.393	252	284	493	358	587	134	245	422	053	
144	87	115	112	120	2.728	110	147	244	163	192	49	68	137	054	
513	362	447	396	471	9.017	369	387	745	465	633	163	256	527	055	
163	96	110	103	120	2.554	82	98	167	144	242	56	91	160	056	
219	147	150	123	153	4.803	215	233	463	292	393	83	148	328	057	
72	52	57	64	62	1.632	54	95	173	91	119	34	54	79	058	
513	320	399	336	420	8.984	358	390	774	519	681	162	301	537	059	
90	57	76	68	83	1.608	51	63	129	81	135	29	57	91	060	
335	202	230	209	247	5.750	221	247	474	283	444	108	201	363	061	
115	92	83	67	54	3.402	195	207	359	203	321	56	129	196	097	
318	257	269	212	285	6.556	269	304	578	383	550	133	218	400	062	
453	303	338	255	314	9.128	443	538	861	516	687	156	313	488	063	
542	357	407	352	347	10.881	463	598	1.052	683	851	174	363	596	064	
436	288	372	300	305	8.416	394	450	767	489	634	126	272	434	065	
289	160	208	205	211	4.640	136	218	401	281	360	95	151	211	066	
98	59	63	73	76	1.413	61	66	117	59	100	23	51	70	067	
397	297	324	267	307	7.449	315	357	655	398	541	124	268	416	068	
291	185	227	193	196	5.429	237	310	476	300	385	102	184	327	069	
394	300	354	330	339	6.219	205	264	477	281	467	122	212	307	070	
220	169	171	166	155	3.875	166	179	320	186	288	60	119	232	071	
156	97	117	129	162	3.129	115	160	254	163	215	64	98	174	072	
137	72	80	74	84	2.184	101	137	166	110	149	32	54	134	095	
309	184	204	174	170	6.670	364	356	668	428	541	160	244	430	073	
97	44	56	46	63	1.819	66	81	165	119	165	45	69	87	074	
234	158	158	140	169	3.834	155	176	342	188	294	58	112	200	075	
284	231	260	196	239	5.285	229	234	429	289	382	95	152	297	076	
247	202	219	159	182	4.572	215	240	398	214	341	74	147	331	077	
212	125	153	127	152	3.673	165	160	295	190	285	69	132	240	078	
873	665	705	539	685	16.061	706	816	1.470	853	1.158	270	552	927	079	
148	111	117	80	129	2.661	130	132	224	137	153	37	82	151	080	
246	169	160	148	121	4.445	205	253	409	276	394	78	150	277	081	
106	63	66	70	64	1.988	77	97	178	114	153	43	74	111	082	
441	282	310	259	340	10.038	542	625	1.004	609	800	189	353	524	083	
435	285	308	269	230	11.498	620	714	1.265	747	1.126	279	518	805	084	
579	397	463	331	370	10.902	436	587	1.085	607	796	186	350	566	085	
101	55	90	77	73	2.395	137	144	251	142	202	51	83	156	086	
576	455	454	424	431	13.270	617	742	1.285	708	1.069	276	468	808	087	
799	519	607	457	538	15.803	777	806	1.432	936	1.235	260	544	967	088	
353	279	278	250	308	5.715	224	242	418	285	420	96	209	326	089	
496	342	354	281	337	10.144	427	519	965	656	892	206	393	624	090	
238	134	185	169	198	4.384	162	212	386	269	377	78	161	251	091	
664	422	473	344	348	12.650	628	734	1.205	709	995	215	432	780	092	
424	302	269	247	286	7.693	357	413	713	391	512	137	240	523	093	
113	70	86	76	103	2.047	73	78	187	111	159	39	71	125	094	
<b>40.866</b>	<b>28.095</b>	<b>30.296</b>	<b>25.052</b>	<b>28.711</b>	<b>762.017</b>	<b>32.924</b>	<b>38.233</b>	<b>68.109</b>	<b>42.632</b>	<b>58.903</b>	<b>13.856</b>	<b>25.698</b>	<b>44.681</b>		

## segue TAV. 4 — Popolazione residente

B —

Codice dei Comuni	COMUNI	CLASSI QUINQUENNALI DI ETÀ (anni)										
		Meno di 5	5 - 9	10 - 14	15 - 19	20 - 24	25 - 29	30 - 34	35 - 39	40 - 44	45 - 49	50 - 54
001	ACQUARICA DEL CAPO	170	190	216	243	175	113	124	125	127	127	138
002	ALESSANO	221	295	354	354	253	186	189	162	155	182	190
003	ALEZIO	153	200	233	205	165	144	118	137	119	125	144
004	ALLISTE	234	266	311	326	225	152	182	178	159	183	191
005	ANDRANO	205	217	232	273	222	178	180	128	142	136	159
006	ARADEO	348	373	418	404	304	272	293	240	241	256	295
007	ARNESANO	113	128	157	163	118	79	119	100	78	89	95
008	BAGNOLO DEL SALENTO	66	80	90	89	68	44	62	46	53	41	53
009	BOTRUGNO	113	147	132	151	112	83	85	84	114	78	91
010	CALIMERA	274	339	337	266	225	202	190	208	218	216	205
011	CAMPI SALENTINA	437	481	463	496	383	322	357	318	292	298	318
012	CANNOLE	88	84	116	83	68	69	59	58	81	43	50
013	CAPRARICA DI LECCE	120	117	114	122	109	91	89	75	101	83	101
014	CARMIANO	542	558	522	526	387	359	426	329	321	320	350
015	CARPIGNANO SALENTINO	151	160	161	151	134	118	129	125	100	109	95
016	CASARANO	766	871	872	822	599	493	593	493	500	497	507
017	CASTRI DI LECCE	114	131	130	117	100	92	111	73	82	98	78
018	CASTRIGNANO DE' GRECI	158	154	222	232	144	106	122	90	110	152	127
019	CASTRIGNANO DEL CAPO	147	218	249	288	204	134	133	122	144	173	182
096	CASTRO	94	90	103	103	113	75	94	76	71	56	62
020	CAVALLINO	331	382	353	347	299	249	255	246	249	218	237
021	COLLEPASSO	212	260	321	270	214	180	196	167	176	184	209
022	COPERTINO	1.003	1.087	1.075	981	869	749	763	733	680	653	612
023	CORIGLIANO D'OTRANTO	196	214	226	237	201	163	158	124	125	156	164
024	CORSANO	187	235	238	262	229	169	150	106	122	138	134
025	CURSI	160	182	197	226	133	153	145	120	102	117	105
026	CUTROFIANO	373	425	445	442	333	263	285	242	282	242	308
027	DISO	109	99	138	152	132	73	91	77	87	109	108
028	GAGLIANO DEL CAPO	204	257	288	317	269	143	143	130	149	135	160
029	GALATINA	1.089	1.227	1.267	1.304	989	815	890	789	763	776	808
030	GALATONE	620	742	686	668	550	470	477	414	409	358	405
031	GALLIPOLI	852	1.022	1.132	1.016	872	639	662	630	536	476	423
032	GIUGGIANELLO	42	40	59	63	47	31	45	29	33	32	44
033	GIURDIGNANO	75	95	92	97	76	42	53	44	55	51	48
034	GUAGNANO	228	273	272	269	175	202	218	207	216	186	225
<b>035</b>	<b>LECCE</b>	<b>2.989</b>	<b>3.831</b>	<b>3.957</b>	<b>4.161</b>	<b>3.225</b>	<b>2.913</b>	<b>2.956</b>	<b>2.854</b>	<b>2.799</b>	<b>2.581</b>	<b>2.646</b>
036	LEQUILE	242	347	364	336	271	203	216	204	194	228	227
037	LEVERANO	591	636	597	560	470	436	463	375	393	368	374
038	LIZZANELLO	351	463	426	406	340	268	295	209	268	258	267
039	MAGLIE	552	638	643	735	536	466	487	459	432	434	457
040	MARTANO	341	363	415	408	322	271	289	229	287	277	284
041	MARTIGNANO	72	79	89	84	53	53	50	54	49	49	59
042	MATINO	435	447	487	479	383	344	341	307	309	273	308
043	MELENDUGNO	351	352	353	369	278	264	250	231	223	218	242
044	MELISSANO	266	322	322	325	244	200	205	196	206	200	213
045	MELPIGNANO	79	82	112	118	97	80	89	40	51	66	62
046	MIGGIANO	137	169	170	158	141	100	118	102	103	96	98
047	MINERVINO DI LECCE	139	196	179	153	133	121	129	105	138	98	113
048	MONTERONI DI LECCE	507	621	629	610	459	341	460	381	347	337	379
049	MONTESANO SALENTINO	111	125	117	118	95	72	85	67	69	69	69

## per sesso e classe di età

## MASCHI

						PARTICOLARI CLASSI DI ETÀ (anni)									Codice dei Comuni
55 - 59	60 - 64	65 - 69	70 - 74	75 e più	TOTALE	Meno di 3	3 - 5	6 - 10	11 - 13	14 - 17	18	19 - 20	21 - 24		
81	72	62	68	68	2.099	96	118	189	131	188	56	77	139	001	
157	105	120	106	100	3.129	135	144	313	200	304	66	120	195	002	
130	126	124	122	109	2.354	94	99	200	140	189	40	75	119	003	
181	114	112	105	90	3.009	117	153	291	187	258	64	117	175	004	
122	77	87	74	85	2.517	121	122	230	129	222	45	106	174	005	
230	162	181	110	126	4.253	208	216	372	237	375	74	117	248	006	
91	40	72	60	56	1.558	63	74	133	94	137	31	56	91	007	
39	41	29	38	33	872	39	40	90	51	67	24	30	52	008	
80	51	50	48	54	1.473	65	70	158	72	117	30	49	94	009	
163	116	133	129	127	3.348	158	173	354	191	234	61	96	174	010	
256	191	237	193	179	5.221	244	297	475	275	400	90	183	296	011	
44	31	34	34	32	974	48	56	96	69	69	17	30	54	012	
75	59	65	45	46	1.412	70	72	119	73	101	15	44	88	013	
299	204	200	175	161	5.679	310	354	543	317	408	100	198	305	014	
109	57	66	53	59	1.777	88	93	160	102	126	22	58	108	015	
422	288	326	257	261	8.567	439	500	865	531	660	150	328	457	016	
86	51	45	52	50	1.410	67	80	124	83	88	30	45	75	017	
94	53	51	46	43	1.904	83	115	149	129	198	49	72	115	018	
179	106	101	84	96	2.560	76	124	218	137	249	50	88	164	019	
65	33	30	33	43	1.141	63	48	87	66	77	26	45	91	096	
191	101	106	64	72	3.700	195	220	366	213	300	66	115	237	020	
184	122	140	119	91	3.045	121	135	269	202	236	48	93	173	021	
515	333	377	272	298	11.000	570	670	1.040	644	825	205	370	691	022	
150	77	118	103	98	2.510	113	129	226	127	189	54	85	151	023	
124	74	64	65	77	2.374	110	124	240	129	214	48	108	178	024	
76	63	64	53	46	1.942	91	99	180	136	158	51	78	105	025	
223	176	175	153	132	4.499	216	238	443	272	366	69	155	259	026	
106	63	60	63	90	1.557	65	61	111	74	124	30	52	113	027	
133	90	79	46	68	2.611	122	134	257	156	284	54	116	212	028	
723	485	491	368	397	13.181	626	692	1.254	763	1.082	254	430	775	029	
376	253	303	246	266	7.243	366	405	729	419	537	149	236	425	030	
395	286	271	251	248	9.711	482	568	1.059	672	850	214	374	675	031	
46	20	33	17	25	606	21	32	38	34	58	10	17	41	032	
41	21	33	20	33	876	45	53	93	57	74	23	31	59	033	
198	116	132	120	115	3.152	127	150	286	168	201	62	85	138	034	
<b>2.370</b>	<b>1.759</b>	<b>1.662</b>	<b>1.131</b>	<b>1.104</b>	<b>42.938</b>	<b>1.693</b>	<b>2.064</b>	<b>3.835</b>	<b>2.382</b>	<b>3.414</b>	<b>789</b>	<b>1.466</b>	<b>2.520</b>	<b>035</b>	
153	103	100	78	102	3.368	136	181	346	209	301	59	121	207	036	
323	192	218	156	127	6.279	346	368	639	357	478	108	180	378	037	
197	141	132	117	96	4.234	202	249	442	265	335	84	147	262	038	
403	235	264	214	219	7.174	333	353	641	372	572	165	248	420	039	
235	155	167	106	125	4.274	192	234	355	255	327	88	152	246	040	
57	52	31	36	32	899	47	39	85	51	70	17	28	40	041	
268	191	236	183	162	5.153	240	280	466	281	403	76	161	324	042	
221	130	150	107	114	3.853	195	213	370	209	298	68	127	223	043	
175	103	122	95	73	3.267	155	177	316	192	264	66	123	186	044	
56	31	41	44	33	1.081	43	54	86	67	97	18	53	70	045	
85	51	69	55	45	1.697	71	100	162	107	129	29	66	111	046	
121	77	101	97	72	1.972	77	104	187	117	123	31	62	99	047	
314	185	211	214	163	6.158	287	343	628	376	499	118	229	346	048	
61	49	50	35	18	1.210	64	72	124	76	79	29	47	75	049	

## segue TAV. 4 — Popolazione residente

B —

Codice dei Comuni	COMUNI	CLASSI QUINQUENNALI DI ETÀ (anni)										
		Meno di 5	5 - 9	10 - 14	15 - 19	20 - 24	25 - 29	30 - 34	35 - 39	40 - 44	45 - 49	50 - 54
050	MORCIANO DI LEUCA	106	139	172	191	143	91	100	77	119	149	136
051	MURO LECCESE	182	208	244	270	177	155	159	132	131	166	140
052	NARDO'	991	1.269	1.482	1.432	1.065	767	810	752	828	723	827
053	NEVIANO	203	242	314	348	253	215	174	145	161	187	230
054	NOCIGLIA	123	103	137	105	75	74	91	85	81	71	85
055	NOVOLI	289	363	390	377	325	238	268	257	240	253	250
056	ORTELLE	74	83	118	148	106	80	69	54	60	87	88
057	OTRANTO	205	221	239	219	203	191	164	142	153	131	125
058	PALMARIGGI	51	106	83	75	48	43	51	42	59	59	49
059	PARABITA	305	384	462	429	348	269	239	229	240	280	270
060	PATU'	44	56	71	71	57	43	42	44	46	52	52
061	POGGIARDO	171	233	244	263	214	193	198	149	170	158	180
097	PORTO CESAREO	162	185	167	191	121	114	95	131	115	118	96
062	PRESICCE	245	289	310	339	250	180	186	177	208	199	182
063	RACALE	421	462	432	412	306	287	289	280	286	268	263
064	RUFFANO	431	522	563	526	368	354	390	316	350	294	275
065	SALICE SALENTINO	369	374	397	386	270	232	298	257	232	220	249
066	SALVE	151	200	217	226	140	113	101	128	141	150	164
067	SANARICA	49	49	53	59	42	39	56	39	40	35	37
068	SAN CESARIO DI LECCE	295	335	351	328	285	231	247	204	193	199	244
069	SAN DONATO DI LECCE	218	232	246	243	198	165	185	150	134	165	171
070	SANNICOLA	172	234	262	311	208	154	155	180	157	146	210
071	SAN PIETRO IN LAMA	128	156	158	169	157	127	123	120	99	98	93
072	SANTA CESAREA TERME	111	119	139	138	114	110	94	85	106	113	91
095	S.CASSIANO	106	97	86	82	68	70	75	64	77	77	61
073	SCORRANO	325	335	332	345	284	268	259	151	156	192	171
074	SECLI'	57	78	104	112	52	41	59	55	54	66	63
075	SOGLIANO CAVOUR	137	177	187	164	134	107	118	103	111	112	121
076	SOLETO	210	220	236	214	164	158	193	144	144	143	141
077	SPECCHIA	183	229	176	196	194	145	151	112	111	112	135
078	SPONGANO	128	145	171	200	147	120	101	86	105	100	114
079	SQUINZANO	648	765	697	698	610	515	518	464	404	400	419
080	STERNATIA	98	110	122	86	85	72	108	80	77	77	73
081	SUPERSANO	174	221	209	223	187	117	149	111	105	109	141
082	SURANO	68	88	85	105	82	65	59	61	66	71	62
083	SURBO	460	520	530	488	342	334	387	297	305	272	269
084	TAURISANO	543	634	618	708	562	390	369	280	298	291	276
085	TAVIANO	409	542	514	512	368	299	356	358	365	290	317
086	TIGGIANO	112	122	122	127	93	71	76	69	75	56	60
087	TREPUIZZI	555	657	588	644	529	385	489	385	354	387	350
088	TRICASE	659	702	796	772	613	515	538	452	445	456	427
089	TUGLIE	193	210	228	281	215	189	165	171	154	151	177
090	UGENTO	386	471	557	546	432	286	275	289	329	281	308
091	UGGIANO LA CHIESA	142	188	219	230	149	112	125	114	143	121	125
092	VEGLIE	563	622	608	586	498	435	428	349	379	351	388
093	VERNOLE	336	364	349	337	335	283	268	222	221	213	216
094	ZOLLINO	63	88	96	101	89	65	56	58	63	62	66
	<b>TOTALE PROVINCIA</b>	<b>29.409</b>	<b>34.459</b>	<b>35.962</b>	<b>36.098</b>	<b>28.248</b>	<b>23.292</b>	<b>24.525</b>	<b>21.688</b>	<b>21.950</b>	<b>21.356</b>	<b>22.206</b>

## per sesso e classe di età

## MASCHI

						PARTICOLARI CLASSI DI ETÀ (anni)									Codice dei Comuni
55 - 59	60 - 64	65 - 69	70 - 74	75 e più	TOTALE	Meno di 3	3 - 5	6 - 10	11 - 13	14 - 17	18	19 - 20	21 - 24		
126	55	72	62	79	1.817	62	68	147	105	157	38	60	114	050	
155	97	90	82	88	2.476	104	110	219	152	218	49	96	133	051	
738	469	553	429	407	13.542	552	682	1.306	901	1.204	274	503	817	052	
175	97	120	99	93	3.056	125	125	258	182	289	65	130	186	053	
68	40	49	52	55	1.294	60	87	109	81	88	28	28	62	054	
238	161	201	157	167	4.174	170	187	374	241	308	73	132	259	055	
73	35	50	55	39	1.219	42	54	83	72	118	29	51	80	056	
110	64	76	49	52	2.344	117	130	220	153	189	45	78	155	057	
39	20	28	31	18	802	28	43	97	53	59	17	27	39	058	
272	150	168	137	179	4.361	177	202	412	282	350	83	153	269	059	
43	25	27	30	37	740	25	24	68	33	66	12	27	44	060	
165	101	99	84	95	2.717	102	104	249	140	208	55	106	161	061	
63	40	46	33	28	1.705	97	97	190	94	167	32	64	85	097	
149	117	121	94	128	3.174	133	163	300	186	268	74	112	197	062	
224	143	166	123	115	4.477	254	260	453	264	328	78	165	231	063	
263	160	194	171	134	5.311	248	291	524	336	460	79	191	281	064	
195	133	181	142	126	4.061	215	227	374	256	316	70	129	209	065	
128	72	101	93	83	2.208	70	124	204	123	188	47	76	102	066	
41	28	26	34	33	660	31	30	51	30	43	13	25	29	067	
174	136	147	111	104	3.584	167	187	342	217	271	57	148	205	068	
118	94	117	81	90	2.607	112	159	229	140	206	48	87	156	069	
183	115	168	152	138	2.945	102	123	233	159	239	70	109	152	070	
84	77	77	69	63	1.798	63	99	157	92	144	31	54	128	071	
78	46	46	65	57	1.512	56	75	121	87	122	28	51	81	072	
65	31	40	33	29	1.061	59	71	86	60	66	15	27	55	095	
138	87	87	81	64	3.275	199	181	338	204	271	82	135	211	073	
47	18	27	21	25	879	34	32	94	62	83	26	29	43	074	
99	75	69	66	58	1.838	73	93	193	97	147	32	60	104	075	
119	108	112	90	99	2.495	118	131	225	139	194	40	66	131	076	
95	91	101	67	73	2.171	105	127	219	107	158	37	70	155	077	
102	61	63	53	57	1.753	85	77	146	105	156	38	74	110	078	
425	296	300	232	239	7.630	349	433	760	437	573	134	279	453	079	
67	51	54	35	57	1.252	63	61	107	79	72	16	36	67	080	
104	83	81	65	51	2.130	100	118	219	129	176	43	85	144	081	
49	32	30	33	27	983	35	51	87	54	81	19	39	62	082	
204	128	146	117	131	4.930	272	291	536	304	394	105	184	254	083	
224	120	143	124	88	5.668	304	363	641	364	545	143	268	437	084	
269	179	226	154	152	5.310	233	288	551	294	424	90	177	288	085	
51	19	32	44	34	1.163	68	70	120	66	105	26	48	73	086	
268	225	217	192	170	6.395	312	387	628	350	517	138	242	399	087	
380	228	271	184	218	7.656	395	413	698	492	638	137	270	499	088	
149	123	137	102	124	2.769	112	122	221	141	208	45	116	162	089	
234	163	155	118	132	4.962	218	259	493	320	456	111	202	333	090	
109	62	85	80	68	2.072	78	96	191	141	184	39	81	118	091	
307	190	237	163	151	6.255	313	368	615	371	498	110	214	388	092	
231	147	125	105	137	3.889	192	219	357	211	279	72	120	271	093	
38	35	40	39	42	1.001	39	40	90	58	75	28	40	67	094	
<b>19.099</b>	<b>12.738</b>	<b>13.826</b>	<b>11.093</b>	<b>10.993</b>	<b>366.942</b>	<b>16.803</b>	<b>19.431</b>	<b>34.774</b>	<b>21.560</b>	<b>29.660</b>	<b>7.043</b>	<b>12.953</b>	<b>21.952</b>		

## segue TAV. 4 — Popolazione residente

C —

Codice dei Comuni	COMUNI	CLASSI QUINQUENNALI DI ETÀ (anni)										
		Meno di 5	5 - 9	10 - 14	15 - 19	20 - 24	25 - 29	30 - 34	35 - 39	40 - 44	45 - 49	50 - 54
001	ACQUARICA DEL CAPO	188	204	222	220	163	117	133	130	140	137	155
002	ALESSANO	218	267	327	352	267	195	199	198	189	200	200
003	ALEZIO	147	167	221	239	178	132	174	152	146	139	168
004	ALLISTE	191	261	280	321	221	182	214	191	207	182	225
005	ANDRANO	204	202	231	268	218	176	183	142	147	151	159
006	ARADEO	313	379	398	392	321	281	264	260	270	260	290
007	ARNESANO	127	145	133	161	114	106	104	94	113	112	112
008	BAGNOLO DEL SALENTO	80	84	92	91	82	47	74	49	40	53	67
009	BOTRUGNO	101	117	133	143	120	90	115	87	103	102	101
010	CALIMERA	210	314	313	318	211	235	239	214	263	221	245
011	CAMPI SALENTINA	457	453	488	462	391	385	390	324	368	344	373
012	CANNOLE	82	85	93	91	72	72	70	59	74	50	58
013	CAPRARICA DI LECCE	122	111	114	110	116	89	93	86	93	103	107
014	CARMIANO	479	466	510	495	407	420	408	332	360	333	361
015	CARPIGNANO SALENTINO	131	183	157	166	146	131	137	102	108	118	119
016	CASARANO	678	800	863	834	667	609	650	583	557	533	548
017	CASTRI DI LECCE	115	123	133	131	105	91	107	71	91	98	97
018	CASTRIGNANO DE' GRECI	139	164	222	265	172	119	121	120	122	131	130
019	CASTRIGNANO DEL CAPO	164	180	255	295	203	158	174	159	187	181	214
096	CASTRO	82	84	103	115	103	93	82	75	82	77	73
020	CAVALLINO	315	335	346	369	312	290	301	236	249	231	240
021	COLLEPASSO	207	280	289	304	226	196	202	186	189	177	256
022	COPERTINO	919	956	999	967	885	710	866	687	727	738	701
023	CORIGLIANO D'OTRANTO	162	210	234	304	212	176	178	157	166	169	190
024	CORSANO	197	198	222	280	205	141	142	120	141	138	164
025	CURSI	152	194	180	190	159	142	144	109	119	118	128
026	CUTROFIANO	342	450	423	426	336	304	330	270	303	289	348
027	DIŠO	92	103	155	177	109	86	105	79	115	127	129
028	GAGLIANO DEL CAPO	189	246	278	283	215	181	179	121	175	152	143
029	GALATINA	1.028	1.175	1.236	1.243	1.078	903	1.011	891	927	890	950
030	GALATONE	616	709	712	677	560	497	527	408	415	408	483
031	GALLIPOLI	782	996	1.059	985	757	682	689	672	564	518	489
032	GIUGGIANELLO	48	50	50	63	37	43	45	31	37	47	36
033	GIURDIGNANO	80	62	81	98	72	58	55	48	48	55	51
034	GUAGNANO	233	284	249	257	238	212	251	211	240	221	225
035	<b>LECCE</b>	<b>2.916</b>	<b>3.822</b>	<b>4.001</b>	<b>3.961</b>	<b>3.340</b>	<b>3.253</b>	<b>3.488</b>	<b>3.193</b>	<b>3.295</b>	<b>3.050</b>	<b>3.102</b>
036	LEQUILE	280	307	303	319	280	243	233	211	225	251	251
037	LEVERANO	546	590	530	538	471	460	459	388	385	405	391
038	LIZZANELLO	362	384	404	406	350	306	270	268	278	248	272
039	MAGLIE	539	613	661	658	588	543	567	499	528	503	494
040	MARTANO	407	346	424	413	341	331	328	239	295	304	311
041	MARTIGNANO	45	69	84	76	61	57	55	46	53	46	60
042	MATINO	396	483	487	476	426	364	422	287	360	284	320
043	MELENDUGNO	322	348	310	341	317	285	277	231	246	228	230
044	MELISSANO	239	307	338	294	224	210	272	206	233	211	225
045	MELPIGNANO	83	84	84	93	80	80	73	52	68	83	64
046	MIGGIANO	142	164	174	166	133	124	137	115	119	120	94
047	MINERVINO DI LECCE	143	181	157	186	145	115	172	104	127	132	143
048	MONTERONI DI LECCE	505	537	589	562	466	410	465	395	402	402	405
049	MONTESANO SALENTINO	101	126	108	114	104	95	89	73	66	68	96

## per sesso e classe di età

## FEMMINE

						PARTICOLARI CLASSI DI ETÀ (anni)								Codice dei Comuni
55 - 59	60 - 64	65 - 69	70 - 74	75 e più	TOTALE	Meno di 3	3 - 5	6 - 10	11 - 13	14 - 17	18	19 - 20	21 - 24	
116	75	85	73	106	2.264	103	123	203	140	200	42	58	128	001
199	149	139	134	162	3.395	124	147	267	202	291	72	114	214	002
177	147	162	151	180	2.680	84	88	179	133	194	46	88	140	003
173	131	144	114	151	3.188	102	144	250	180	256	59	106	177	004
136	75	104	87	120	2.603	116	133	192	152	217	48	93	172	005
261	203	190	150	175	4.407	190	197	388	230	321	76	144	257	006
109	73	108	85	90	1.786	72	76	160	74	124	33	63	78	007
70	43	36	37	61	1.006	46	46	85	62	74	22	21	73	008
92	53	56	53	71	1.537	52	68	121	82	129	20	37	105	009
217	158	173	147	216	3.694	128	140	314	198	258	61	91	176	010
288	244	268	270	317	5.822	253	291	466	295	389	89	157	311	011
46	40	40	40	38	1.010	48	59	81	55	73	19	35	53	012
95	59	71	48	59	1.476	73	80	105	61	85	20	57	92	013
355	240	269	209	225	5.869	272	305	461	307	424	84	186	318	014
104	73	71	62	81	1.889	74	86	186	97	124	35	72	109	015
497	333	394	298	361	9.205	376	473	796	522	705	141	293	536	016
76	59	60	55	61	1.473	64	71	130	75	114	21	47	85	017
122	66	73	63	100	2.129	76	88	173	138	213	52	92	130	018
191	108	143	121	148	2.881	102	100	191	153	227	63	103	158	019
53	42	33	29	57	1.183	49	45	85	63	98	23	43	81	096
210	116	120	92	116	3.878	180	194	326	229	292	64	159	233	020
178	152	153	140	154	3.289	120	145	279	166	260	53	121	162	021
514	391	442	347	466	11.315	559	539	978	601	773	198	375	703	022
161	129	140	108	157	2.853	92	112	208	145	223	67	107	168	023
129	82	81	57	83	2.380	111	120	208	126	221	66	93	157	024
102	60	66	68	69	2.000	88	115	182	115	144	35	65	131	025
236	217	211	190	200	4.875	195	237	450	244	368	89	134	260	026
117	82	78	69	135	1.758	56	59	113	93	131	41	69	74	027
164	89	90	78	102	2.685	105	136	245	171	225	60	102	167	028
824	597	611	524	713	14.601	574	699	1.152	743	1.022	244	481	845	029
432	308	383	281	423	7.839	335	417	708	413	582	128	257	434	030
430	380	339	321	448	10.111	426	551	993	659	836	174	350	590	031
58	26	28	33	33	665	23	30	51	33	50	14	13	34	032
43	35	28	29	34	877	41	49	67	50	76	23	31	56	033
226	149	148	128	163	3.435	140	151	275	144	214	56	99	182	034
<b>2.882</b>	<b>2.114</b>	<b>2.036</b>	<b>1.630</b>	<b>2.268</b>	<b>48.351</b>	<b>1.600</b>	<b>2.039</b>	<b>3.879</b>	<b>2.448</b>	<b>3.214</b>	<b>740</b>	<b>1.459</b>	<b>2.661</b>	<b>035</b>
182	124	118	108	142	3.577	158	187	302	184	262	63	109	224	036
344	214	220	186	206	6.333	318	331	603	321	439	91	198	374	037
206	160	153	148	155	4.370	191	238	400	246	306	103	151	271	038
462	302	365	306	396	8.024	309	329	650	403	511	146	244	467	039
271	174	188	138	206	4.716	227	245	364	259	346	83	138	269	040
78	47	29	42	52	900	30	33	71	50	62	12	35	42	041
305	238	281	217	250	5.596	234	256	476	303	392	96	177	334	042
220	154	143	120	156	3.928	212	178	334	185	289	63	121	256	043
190	121	126	112	112	3.420	139	167	310	191	260	61	101	173	044
68	44	48	51	61	1.116	49	55	85	41	77	20	34	63	045
88	56	84	62	75	1.853	75	93	173	106	136	34	57	105	046
127	99	113	104	118	2.166	84	96	173	99	144	32	71	113	047
336	259	266	224	256	6.479	289	313	548	358	485	94	216	356	048
70	52	41	40	41	1.284	58	74	120	59	103	19	38	82	049

## segue TAV. 4 — Popolazione residente

C —

Codice dei Comuni	COMUNI	CLASSI QUINQUENNALI DI ETÀ (anni)										
		Meno di 5	5 - 9	10 - 14	15 - 19	20 - 24	25 - 29	30 - 34	35 - 39	40 - 44	45 - 49	50 - 54
050	MORCIANO DI LEUCA	106	116	166	212	126	95	97	122	155	147	131
051	MURO LECCESE	171	163	215	252	199	136	171	134	157	182	181
052	NARDO'	1.002	1.210	1.381	1.416	1.150	894	964	894	888	879	929
053	NEVIANO	226	251	278	372	288	208	198	161	180	217	221
054	NOCIGLIA	85	139	128	121	94	92	117	76	69	93	106
055	NOVOLI	316	371	370	418	326	267	294	287	268	319	342
056	ORTELLE	72	80	119	144	96	66	80	59	93	90	96
057	OTRANTO	166	220	253	224	205	186	183	159	137	142	143
058	PALMARIGGI	60	77	70	76	53	55	53	52	54	55	54
059	PARABITA	308	336	407	410	333	264	291	281	279	321	311
060	PATU'	46	68	76	88	59	49	46	58	52	53	61
061	POGGIARDO	208	237	250	278	243	183	219	158	180	203	195
097	PORTO CESAREO	171	176	181	174	138	103	127	127	106	93	100
062	PRESICCE	237	257	321	332	255	200	195	189	216	214	234
063	RACALE	379	417	423	419	331	299	329	304	308	246	304
064	RUFFANO	424	512	565	466	403	367	421	326	367	300	336
065	SALICE SALENTINO	327	403	379	362	299	299	321	266	244	257	274
066	SALVE	118	214	222	222	143	120	168	145	162	162	160
067	SANARICA	53	67	53	71	51	54	48	35	39	40	35
068	SAN CESARIO DI LECCE	259	309	321	325	266	244	271	221	219	242	268
069	SAN DONATO DI LECCE	231	235	266	227	225	200	209	135	173	158	171
070	SANNICOLA	196	236	244	272	200	157	201	184	192	174	257
071	SAN PIETRO IN LAMA	148	172	149	178	135	126	152	128	137	108	133
072	SANTA CESAREA TERME	113	139	119	134	117	100	112	92	118	87	117
095	S.CASSIANO	86	82	84	101	91	78	76	61	74	71	70
073	SCORRANO	275	336	328	354	277	245	263	167	179	201	186
074	SECLI'	68	69	100	92	65	58	51	59	80	61	69
075	SOGLIANO CAVOUR	126	159	160	156	125	125	132	114	134	125	148
076	SOLETO	182	188	233	247	213	163	182	165	175	168	192
077	SPECCHIA	181	181	192	215	213	146	172	121	119	136	143
078	SPONGANO	128	155	142	159	161	134	121	101	119	137	130
079	SQUINZANO	609	713	699	713	600	558	560	513	475	475	541
080	STERNATIA	115	115	101	110	104	99	97	82	95	74	96
081	SUPERSANO	190	200	256	211	171	144	159	101	141	141	141
082	SURANO	72	85	97	99	66	63	75	45	74	74	57
083	SURBO	475	490	510	467	364	374	371	311	295	271	274
084	TAURISANO	545	613	643	716	492	398	362	292	344	315	282
085	TAVIANO	389	531	522	453	373	330	438	388	356	306	346
086	TIGGIANO	118	115	141	116	100	78	74	69	63	72	70
087	TREPUIZZI	541	638	630	656	535	483	495	439	403	388	399
088	TRICASE	655	702	739	719	600	588	556	463	515	486	485
089	TUGLIE	201	189	237	249	217	165	159	168	181	161	186
090	UGENTO	377	465	522	535	391	300	323	317	311	322	311
091	UGGIANO LA CHIESA	157	205	205	226	175	143	146	120	148	126	141
092	VEGLIE	557	602	590	570	502	467	412	362	399	354	377
093	VERNOLE	287	344	326	299	309	287	290	218	213	236	212
094	ZOLLINO	60	92	86	90	78	52	71	76	58	62	67
	<b>TOTALE PROVINCIA</b>	<b>28.432</b>	<b>33.072</b>	<b>34.954</b>	<b>35.441</b>	<b>28.961</b>	<b>25.467</b>	<b>27.115</b>	<b>23.306</b>	<b>24.499</b>	<b>23.682</b>	<b>24.875</b>



## per sesso e classe di età

## FEMMINE

						PARTICOLARI CLASSI DI ETÀ (anni)									Codice dei Comuni
55 - 59	60 - 64	65 - 69	70 - 74	75 e più	TOTALE	Meno di 3	3 - 5	6 - 10	11 - 13	14 - 17	18	19 - 20	21 - 24		
120	74	85	64	111	1.927	55	70	131	101	169	40	72	88	050	
188	90	119	109	140	2.607	102	104	165	133	203	49	81	163	051	
845	584	648	549	686	14.919	568	669	1.227	814	1.216	263	503	899	052	
196	123	164	122	132	3.337	127	159	235	176	298	69	115	236	053	
76	47	66	60	65	1.434	50	60	135	82	104	21	40	75	054	
275	201	246	239	304	4.843	199	200	371	224	325	90	124	268	055	
90	61	60	48	81	1.335	40	44	84	72	124	27	40	80	056	
109	83	74	74	101	2.459	98	103	243	139	204	38	70	173	057	
33	32	29	33	44	830	26	52	76	38	60	17	27	40	058	
241	170	231	199	241	4.623	181	188	362	237	331	79	148	268	059	
47	32	49	38	46	868	26	39	61	48	69	17	30	47	060	
170	101	131	125	152	3.033	119	143	225	143	236	53	95	202	061	
52	52	37	34	26	1.697	98	110	169	109	154	24	65	111	097	
169	140	148	118	157	3.382	136	141	278	197	282	59	106	203	062	
229	160	172	132	199	4.651	189	278	408	252	359	78	148	257	063	
279	197	213	181	213	5.570	215	307	528	347	391	95	172	315	064	
241	155	191	158	179	4.355	179	223	393	233	318	56	143	225	065	
161	88	107	112	128	2.432	66	94	197	158	172	48	75	109	066	
57	31	37	39	43	753	30	36	66	29	57	10	26	41	067	
223	161	177	156	203	3.865	148	170	313	181	270	67	120	211	068	
173	91	110	112	106	2.822	125	151	247	160	179	54	97	171	069	
211	185	186	178	201	3.274	103	141	244	122	228	52	103	155	070	
136	92	94	97	92	2.077	103	80	163	94	144	29	65	104	071	
78	51	71	64	105	1.617	59	85	133	76	93	36	47	93	072	
72	41	40	41	55	1.123	42	66	80	50	83	17	27	79	095	
171	97	117	93	106	3.395	165	175	330	224	270	78	109	219	073	
50	26	29	25	38	940	32	49	71	57	82	19	40	44	074	
135	83	89	74	111	1.996	82	83	149	91	147	26	52	96	075	
165	123	148	106	140	2.790	111	103	204	150	188	55	86	166	076	
152	111	118	92	109	2.401	110	113	179	107	183	37	77	176	077	
110	64	90	74	95	1.920	80	83	149	85	129	31	58	130	078	
448	369	405	307	446	8.431	357	383	710	416	585	136	273	474	079	
81	60	63	45	72	1.409	67	71	117	58	81	21	46	84	080	
142	86	79	83	70	2.315	105	135	190	147	218	35	65	133	081	
57	31	36	37	37	1.005	42	46	91	60	72	24	35	49	082	
237	154	164	142	209	5.108	270	334	468	305	406	84	169	270	083	
211	165	165	145	142	5.830	316	351	624	383	581	136	250	368	084	
310	218	237	177	218	5.592	203	299	534	313	372	96	173	278	085	
50	36	58	33	39	1.232	69	74	131	76	97	25	35	83	086	
308	230	237	232	261	6.875	305	355	657	358	552	138	226	409	087	
419	291	336	273	320	8.147	382	393	734	444	597	123	274	468	088	
204	156	141	148	184	2.946	112	120	197	144	212	51	93	164	089	
262	179	199	163	205	5.182	209	260	472	336	436	95	191	291	090	
129	72	100	89	130	2.312	84	116	195	128	193	39	80	133	091	
357	232	236	181	197	6.395	315	366	590	338	497	105	218	392	092	
193	155	144	142	149	3.804	165	194	356	180	233	65	120	252	093	
75	35	46	37	61	1.046	34	38	97	53	84	11	31	58	094	
<b>21.767</b>	<b>15.357</b>	<b>16.470</b>	<b>13.959</b>	<b>17.718</b>	<b>395.075</b>	<b>16.121</b>	<b>18.802</b>	<b>33.335</b>	<b>21.072</b>	<b>29.243</b>	<b>6.813</b>	<b>12.745</b>	<b>22.729</b>		

TAV. 5 - Popolazione residente in età da 6 anni in poi

Codice dei Comuni	COMUNI	FORNITI DI TIPOLO DI STUDIO							
		LAUREA		DIPLOMA		LICENZA MEDIA INFERIORE		LICENZA ELEMENTARE	
		MF	M	MF	M	MF	M	MF	M
001	ACQUARICA DEL CAPO	39	24	247	131	826	432	1.425	731
002	ALESSANO	108	71	628	308	1.197	674	2.358	1.073
003	ALEZIO	83	45	427	205	871	493	1.687	779
004	ALLISTE	52	35	307	162	1.081	583	1.867	950
005	ANDRANO	59	44	396	198	1.069	583	1.719	836
006	ARADEO	118	80	611	296	1.433	839	2.805	1.393
007	ARNESANO	60	40	209	112	573	332	1.158	570
008	BAGNOLO DEL SALENTO	17	9	99	60	292	162	687	310
009	BOTRUGNO	25	17	134	77	558	302	977	473
010	CALIMERA	126	80	670	347	1.235	677	2.498	1.168
011	CAMPI SALENTINA	266	168	1.003	496	2.008	1.137	3.496	1.615
012	CANNOLE	12	8	88	53	328	166	755	384
013	CAPRARICA DI LECCE	32	18	245	108	501	300	1.099	553
014	CARMIANO	176	119	735	391	1.919	1.097	3.986	2.047
015	CARPIGNANO SALENTINO	36	25	219	111	610	343	1.264	631
016	CASARANO	223	152	1.230	601	3.171	1.690	5.647	2.759
017	CASTRI DI LECCE	16	12	121	63	563	300	1.114	562
018	CASTRIGNANO DE' GRECI	37	26	245	118	929	493	1.277	605
019	CASTRIGNANO DEL CAPO	74	47	414	212	960	512	1.721	834
096	CASTRO	25	19	144	69	461	256	1.062	506
020	CAVALLINO	158	95	678	351	1.479	797	2.682	1.303
021	COLLEPASSO	58	45	437	220	1.073	572	2.086	1.059
022	COPERTINO	292	197	1.523	832	3.502	2.101	7.174	3.533
023	CORIGLIANO D'OTRANTO	53	31	333	157	1.048	566	1.722	817
024	CORSANO	56	39	245	124	1.108	621	1.512	723
025	CURSI	42	27	237	133	792	443	1.340	679
026	CUTROFIANO	108	70	584	313	1.406	813	3.382	1.641
027	DISO	54	36	269	129	585	324	1.318	591
028	GAGLIANO DEL CAPO	47	27	295	153	1.083	594	1.666	862
029	GALATINA	766	429	2.840	1.362	4.961	2.811	10.153	4.517
030	GALATONE	232	139	1.205	592	2.520	1.486	4.628	2.254
031	GALLIPOLI	486	299	2.043	1.088	4.154	2.265	6.627	2.994
032	GIUGGIANELLO	17	11	102	55	199	123	490	220
033	GIURDIGNANO	16	7	94	46	323	186	556	273
034	GUAGNANO	98	60	422	192	1.012	566	2.263	1.164
<b>035</b>	<b>LECCE</b>	<b>5.741</b>	<b>3.351</b>	<b>16.568</b>	<b>8.178</b>	<b>19.539</b>	<b>10.373</b>	<b>27.609</b>	<b>11.494</b>
036	LEQUILE	74	44	558	290	1.288	721	2.551	1.238
037	LEVERANO	151	108	791	387	1.914	1.181	3.800	1.931
038	LIZZANELLO	69	44	432	196	1.470	802	2.961	1.521
039	MAGLIE	634	385	1.831	949	3.327	1.865	5.188	2.137
040	MARTANO	81	55	530	306	1.684	930	3.058	1.423
041	MARTIGNANO	18	12	118	59	306	184	631	307
042	MATINO	133	85	742	379	1.528	821	3.246	1.555
043	MELENDUGNO	69	54	455	219	1.430	828	2.565	1.252
044	MELISSANO	84	56	442	246	1.042	562	1.917	965
045	MELPIGNANO	13	10	129	57	452	261	732	395
046	MIGGIANO	25	13	206	104	664	362	1.073	510
047	MINERVINO DI LECCE	51	33	240	133	637	331	1.477	751
048	MONTERONI DI LECCE	209	128	791	442	2.298	1.349	4.564	2.171
049	MONTESANO SALENTINO	30	23	189	95	449	242	819	385

## per sesso e grado di istruzione

TOTALE		ALFABETI PRIVI DI TITOLO DI STUDIO				ANALFABETI				TOTALE		Codice dei Comuni
		TOTALE		di cui in età da 55 anni in poi		TOTALE		di cui in età da 55 anni in poi				
MF	M	MF	M	MF	M	MF	M	MF	M	MF	M	
2.537	1.318	1.031	453	304	142	355	114	235	72	3.923	1.885	001
4.291	2.126	1.338	605	515	211	345	119	249	94	5.974	2.850	002
3.068	1.522	1.306	528	601	238	295	111	214	75	4.669	2.161	003
3.307	1.730	1.870	827	708	332	504	182	351	125	5.681	2.739	004
3.243	1.661	1.118	512	498	228	267	101	193	63	4.628	2.274	005
4.967	2.608	2.339	1.017	810	358	543	204	404	143	7.849	3.829	006
2.000	1.054	830	306	327	122	229	61	183	48	3.059	1.421	007
1.095	541	476	202	176	68	136	50	92	33	1.707	793	008
1.694	869	778	370	269	130	283	99	192	69	2.755	1.338	009
4.529	2.272	1.452	587	562	200	462	158	336	108	6.443	3.017	010
6.773	3.416	2.431	993	866	340	754	271	464	156	9.958	4.680	011
1.183	611	411	199	138	71	179	60	124	40	1.773	870	012
1.877	979	545	232	224	100	171	59	116	38	2.593	1.270	013
6.816	3.654	2.730	1.123	948	384	761	238	494	125	10.307	5.015	014
2.129	1.110	928	403	342	168	268	83	169	48	3.325	1.596	015
10.271	5.202	4.468	1.920	1.413	617	1.245	506	875	356	15.984	7.628	016
1.814	937	628	274	248	116	159	52	118	40	2.601	1.263	017
2.488	1.242	896	370	314	123	287	94	191	54	3.671	1.706	018
3.169	1.605	1.451	612	563	255	419	143	315	103	5.039	2.360	019
1.692	850	327	149	106	49	100	31	73	17	2.119	1.030	096
4.997	2.546	1.375	612	318	129	417	127	244	62	6.789	3.285	020
3.654	1.896	1.711	741	656	304	448	152	320	97	5.813	2.789	021
12.491	6.663	5.747	2.509	1.650	758	1.739	588	1.067	325	19.977	9.760	022
3.156	1.571	1.343	567	534	231	418	130	307	95	4.917	2.268	023
2.921	1.507	1.125	522	396	188	243	111	160	61	4.289	2.140	024
2.411	1.282	918	403	288	133	220	67	150	41	3.549	1.752	025
5.480	2.837	2.433	1.005	866	384	575	203	379	124	8.488	4.045	026
2.226	1.080	703	302	386	162	145	49	110	36	3.074	1.431	027
3.091	1.636	1.335	566	412	176	373	153	241	94	4.799	2.355	028
18.720	9.119	5.295	2.328	1.795	731	1.176	416	860	296	25.191	11.863	029
8.585	4.471	3.920	1.591	1.368	522	1.054	410	649	246	13.559	6.472	030
13.310	6.646	3.845	1.774	1.017	406	640	241	382	138	17.795	8.661	031
808	409	289	126	137	65	68	18	57	11	1.165	553	032
989	512	418	205	123	60	158	61	99	34	1.565	778	033
3.795	1.982	1.777	773	686	324	447	120	300	70	6.019	2.875	034
<b>69.457</b>	<b>33.396</b>	<b>11.919</b>	<b>5.013</b>	<b>2.684</b>	<b>794</b>	<b>2.517</b>	<b>772</b>	<b>1.612</b>	<b>448</b>	<b>83.893</b>	<b>39.181</b>	<b>035</b>
4.471	2.293	1.374	613	370	155	438	145	284	86	6.283	3.051	036
6.656	3.607	3.421	1.612	909	500	1.172	346	705	180	11.249	5.565	037
4.932	2.563	2.094	960	599	262	698	260	423	148	7.724	3.783	038
10.980	5.336	2.460	1.012	869	301	434	140	315	93	13.874	6.488	039
5.353	2.714	1.965	887	635	316	774	247	525	159	8.092	3.848	040
1.073	562	435	205	194	93	142	46	117	35	1.650	813	041
5.649	2.840	3.412	1.518	1.289	578	678	275	446	167	9.739	4.633	042
4.519	2.353	2.060	940	646	298	404	152	270	101	6.983	3.445	043
3.485	1.829	2.055	895	609	260	509	211	291	121	6.049	2.935	044
1.326	723	489	199	185	70	181	62	127	42	1.996	984	045
1.968	989	860	396	278	145	383	141	273	96	3.211	1.526	046
2.405	1.248	1.052	464	454	207	320	79	254	63	3.777	1.791	047
7.862	4.090	2.809	1.178	862	340	734	260	462	149	11.405	5.528	048
1.487	745	580	275	219	107	159	54	101	32	2.226	1.074	049

## segue TAV. 5 — Popolazione residente in età da 6 anni in poi

Codice dei Comuni	COMUNI	FORNITI DI TITOLO DI STUDIO							
		LAUREA		DIPLOMA		LICENZA MEDIA INFERIORE		LICENZA ELEMENTARE	
		MF	M	MF	M	MF	M	MF	M
050	MORCIANO DI LEUCA	46	34	245	139	678	366	1.400	710
051	MURO LECCESE	56	33	304	163	1.016	595	1.629	812
052	NARDO'	515	317	2.294	1.107	5.017	2.902	9.859	4.673
053	NEVIANO	64	29	470	223	1.261	678	1.945	1.030
054	NOCIGLIA	24	16	158	78	452	240	1.018	509
055	NOVOLI	238	159	772	373	1.625	901	2.943	1.390
056	ORTELLE	41	25	238	116	521	285	827	418
057	OTRANTO	50	35	253	120	1.113	654	1.503	686
058	PALMARIGGI	10	5	92	48	267	156	485	254
059	PARABITA	120	77	863	453	1.652	956	2.840	1.321
060	PATU'	13	7	48	21	320	183	562	272
061	POGGIARDO	75	51	472	241	1.105	622	2.117	996
097	PORTO CESAREO	14	10	163	90	654	342	1.228	625
062	PRESICCE	96	61	459	250	1.190	629	2.000	1.018
063	RACALE	117	82	548	286	1.439	752	2.956	1.505
064	RUFFANO	97	69	583	301	1.800	986	3.437	1.867
065	SALICE SALENTINO	91	58	532	260	1.404	789	2.678	1.418
066	SALVE	51	28	347	177	690	370	1.595	800
067	SANARICA	22	14	95	52	255	148	472	213
068	SAN CESARIO DI LECCE	139	86	714	361	1.359	760	2.736	1.280
069	SAN DONATO DI LECCE	33	22	319	149	1.027	565	1.785	911
070	SANNICOLA	71	44	402	202	1.162	665	1.835	911
071	SAN PIETRO IN LAMA	69	41	302	173	715	395	1.492	656
072	SANTA CESAREA TERME	46	31	252	135	531	312	1.048	503
095	S.CASSIANO	33	21	147	91	387	208	877	398
073	SCORRANO	67	44	394	197	1.286	687	2.127	1.087
074	SECLI'	16	12	155	66	259	153	591	304
075	SOGLIANO CAVOUR	50	32	272	139	716	420	1.309	626
076	SOLETO	107	65	443	221	966	536	1.929	888
077	SPECCHIA	48	31	350	178	815	432	1.559	717
078	SPONGANO	37	24	234	110	743	413	1.360	661
079	SQUINZANO	249	147	1.312	640	2.820	1.528	5.601	2.693
080	STERNATIA	49	28	273	125	483	285	938	450
081	SUPERSANO	40	27	236	116	807	413	1.410	748
082	SURANO	19	14	125	57	300	188	823	419
083	SURBO	133	80	591	301	1.868	985	3.665	1.894
084	TAURISANO	77	55	527	270	2.160	1.244	3.428	1.725
085	TAVIANO	190	121	770	415	1.768	1.026	3.368	1.619
086	TIGGIANO	29	15	132	51	457	262	835	405
087	TREPUIZZI	194	131	972	490	2.593	1.408	4.501	2.203
088	TRICASE	272	161	1.472	729	3.136	1.786	5.544	2.519
089	TUGLIE	53	37	361	192	1.026	589	1.726	843
090	UGENTO	83	52	556	292	2.008	1.154	2.997	1.446
091	UGGIANO LA CHIESA	36	23	225	111	851	459	1.441	740
092	VEGLIE	103	59	609	320	2.178	1.269	3.769	1.922
093	VERNOLE	80	51	407	193	1.372	775	2.910	1.472
094	ZOLLINO	26	16	129	70	438	259	724	346
	<b>TOTALE PROVINCIA</b>	<b>15.538</b>	<b>9.532</b>	<b>65.118</b>	<b>32.797</b>	<b>140.548</b>	<b>78.181</b>	<b>252.214</b>	<b>120.347</b>

## per sesso e grado di istruzione

TOTALE		ALFABETI PRIVI DI TITOLO DI STUDIO				ANALFABETI				TOTALE		Codice dei Comuni
		TOTALE		di cui in età da 55 anni in poi		TOTALE		di cui in età da 55 anni in poi				
MF	M	MF	M	MF	M	MF	M	MF	M	MF	M	
2.369	1.249	910	371	377	157	210	67	160	48	3.489	1.687	050
3.005	1.603	1.277	563	531	237	381	96	292	66	4.663	2.262	051
17.685	8.999	6.682	2.754	2.202	850	1.623	555	1.069	341	25.990	12.308	052
3.740	1.960	1.613	674	597	256	504	172	354	109	5.857	2.806	053
1.652	843	592	221	221	94	227	83	161	58	2.471	1.147	054
5.578	2.823	2.109	832	881	331	574	162	399	103	8.261	3.817	055
1.627	844	603	244	289	122	144	35	116	25	2.374	1.123	056
2.919	1.495	1.202	530	318	143	234	72	156	46	4.355	2.097	057
854	463	480	225	131	64	149	43	107	32	1.483	731	058
5.475	2.807	2.287	994	889	374	474	181	333	120	8.236	3.982	059
943	483	407	156	172	70	144	52	103	39	1.494	691	060
3.769	1.910	1.218	539	502	218	295	62	227	46	5.282	2.511	061
2.059	1.067	795	378	168	82	146	66	74	34	3.000	1.511	097
3.745	1.958	1.675	734	530	243	563	186	382	120	5.983	2.878	062
5.060	2.625	2.458	1.091	748	336	629	247	382	139	8.147	3.963	063
5.917	3.223	3.077	1.286	905	425	826	263	576	169	9.820	4.772	064
4.705	2.525	2.210	911	734	353	657	183	461	117	7.572	3.619	065
2.683	1.375	1.204	513	466	203	399	126	274	87	4.286	2.014	066
844	427	335	137	157	70	107	35	83	22	1.286	599	067
4.948	2.487	1.474	639	484	184	355	104	259	71	6.777	3.230	068
3.164	1.647	1.198	515	389	185	520	174	355	113	4.882	2.336	069
3.470	1.822	1.857	752	875	361	423	146	311	101	5.750	2.720	070
2.578	1.265	612	252	170	59	340	119	237	79	3.530	1.636	071
1.877	981	743	343	284	147	234	57	179	43	2.854	1.381	072
1.444	718	432	198	191	89	70	15	55	9	1.946	931	095
3.874	2.015	1.618	763	468	236	458	117	304	66	5.950	2.895	073
1.021	535	534	240	165	70	117	38	76	23	1.672	813	074
2.347	1.217	946	400	362	147	210	55	163	39	3.503	1.672	075
3.445	1.710	1.129	446	480	180	248	90	181	65	4.822	2.246	076
2.772	1.358	997	471	370	166	348	110	262	74	4.117	1.939	077
2.374	1.208	826	344	369	165	148	39	110	25	3.348	1.591	078
9.982	5.008	3.417	1.490	1.127	468	1.140	350	765	235	14.539	6.848	079
1.743	888	482	194	177	74	174	46	133	32	2.399	1.128	080
2.493	1.304	1.197	534	401	182	297	74	203	50	3.987	1.912	081
1.267	678	404	182	141	70	143	37	103	26	1.814	897	082
6.257	3.260	1.991	905	563	224	623	202	381	111	8.871	4.367	083
6.192	3.294	3.201	1.439	735	353	771	268	449	145	10.164	5.001	084
6.096	3.181	3.043	1.311	1.021	435	740	297	497	191	9.879	4.789	085
1.453	733	493	229	144	70	168	63	126	43	2.114	1.025	086
8.260	4.232	2.944	1.268	876	380	707	196	435	119	11.911	5.696	087
10.424	5.195	2.952	1.326	980	443	844	327	620	223	14.220	6.848	088
3.166	1.661	1.698	703	774	298	385	171	277	123	5.249	2.535	089
5.644	2.944	2.683	1.211	756	346	871	330	551	199	9.198	4.485	090
2.553	1.333	1.179	491	448	201	278	74	191	41	4.010	1.898	091
6.659	3.570	3.492	1.618	981	486	1.137	386	678	204	11.288	5.574	092
4.769	2.491	1.562	734	543	259	592	253	399	162	6.923	3.478	093
1.317	691	459	193	182	73	120	38	94	29	1.896	922	094
<b>473.418</b>	<b>240.857</b>	<b>171.269</b>	<b>74.217</b>	<b>56.640</b>	<b>24.230</b>	<b>46.173</b>	<b>15.634</b>	<b>31.021</b>	<b>9.819</b>	<b>690.860</b>	<b>330.708</b>	

**TAV. 6 - Popolazione residente che frequenta corsi regolari di studio**

Codice dei Comuni	COMUNI	CORSO REGOLARE DI STUDI							
		6 - 13		14 - 18		19 e più		TOTALE	
		MF	M	MF	M	MF	M	MF	M
001	ACQUARICA DEL CAPO	661	319	200	100	61	37	922	456
002	ALESSANO	981	513	344	185	171	93	1.496	791
003	ALEZIO	650	339	291	140	156	73	1.097	552
004	ALLISTE	904	477	220	130	119	64	1.243	671
005	ANDRANO	699	356	320	160	165	94	1.184	610
006	ARADEO	1.224	608	419	221	165	84	1.808	913
007	ARNESANO	461	227	165	82	81	41	707	350
008	BAGNOLO DEL SALENTO	284	139	69	36	26	12	379	187
009	BOTRUGNO	431	229	151	74	54	26	636	329
010	CALIMERA	1.056	544	372	172	172	102	1.600	818
011	CAMPI SALENTINA	1.499	742	543	266	308	174	2.350	1.182
012	CANNOLE	298	164	91	51	35	22	424	237
013	CAPRARICA DI LECCE	354	189	132	65	75	32	561	286
014	CARMIANO	1.621	856	464	215	256	149	2.341	1.220
015	CARPIGNANO SALENTINO	545	262	120	62	66	37	731	361
016	CASARANO	2.705	1.393	735	373	322	168	3.762	1.934
017	CASTRI DI LECCE	412	207	90	40	40	23	542	270
018	CASTRIGNANO DE' GRECI	587	276	233	130	87	43	907	449
019	CASTRIGNANO DEL CAPO	698	355	263	143	124	58	1.085	556
096	CASTRO	297	151	86	42	44	20	427	213
020	CAVALLINO	1.126	576	378	189	202	110	1.706	875
021	COLLEPASSO	911	469	316	157	136	72	1.363	698
022	COPERTINO	3.241	1.672	864	472	438	262	4.543	2.406
023	CORIGLIANO D'OTRANTO	706	353	272	130	93	43	1.071	526
024	CORSANO	699	367	227	132	69	43	995	542
025	CURSI	607	314	140	86	77	44	824	444
026	CUTROFIANO	1.404	714	339	181	174	103	1.917	998
027	DISO	389	184	188	92	92	59	669	335
028	GAGLIANO DEL CAPO	825	410	228	130	105	60	1.158	600
029	GALATINA	3.902	2.012	1.472	746	704	355	6.078	3.113
030	GALATONE	2.253	1.141	627	317	297	157	3.177	1.615
031	GALLIPOLI	3.368	1.722	1.052	522	437	248	4.857	2.492
032	GIUGGIANELLO	156	72	81	44	43	22	280	138
033	GIURDIGNANO	265	149	72	38	26	14	363	201
034	GUAGNANO	869	452	285	138	139	60	1.293	650
<b>035</b>	<b>LECCE</b>	<b>12.474</b>	<b>6.184</b>	<b>5.947</b>	<b>3.035</b>	<b>3.840</b>	<b>2.037</b>	<b>22.261</b>	<b>11.256</b>
036	LEQUILE	1.035	550	301	157	127	69	1.463	776
037	LEVERANO	1.908	989	394	230	204	124	2.506	1.343
038	LIZZANELLO	1.347	703	341	153	143	76	1.831	932
039	MAGLIE	2.057	1.009	867	449	493	243	3.417	1.701
040	MARTANO	1.230	609	405	210	169	107	1.804	926
041	MARTIGNANO	256	135	77	44	38	21	371	200
042	MATINO	1.520	742	381	204	174	100	2.075	1.046
043	MELENDUGNO	1.098	579	325	160	141	89	1.564	828
044	MELISSANO	1.004	506	267	137	134	82	1.405	725
045	MELPIGNANO	277	152	94	53	28	17	399	222
046	MIGGIANO	545	268	149	63	50	22	744	353
047	MINERVINO DI LECCE	572	302	158	87	63	40	793	429
048	MONTERONI DI LECCE	1.905	1.000	506	275	272	150	2.683	1.425
049	MONTESANO SALENTINO	375	198	126	57	75	44	576	299

## e/o corsi di formazione professionale, per sesso e classe di età

		CORSO DI FORMAZIONE PROFESSIONALE										Codice dei Comuni
di cui occupati		14 - 16		17 - 19		20 e più		TOTALE		di cui occupati		
MF	M	MF	M	MF	M	MF	M	MF	M	MF	M	
4	2	7	3	15	7	12	3	34	13	4	4	001
6	2	5	3	7	3	11	7	23	13	3	2	002
41	31	2	1	3	1	15	5	20	7	3	2	003
5	3	4	3	1	1	7	5	12	9	6	5	004
10	4	6	4	15	4	21	11	42	19	16	13	005
16	9	17	11	6	2	7	5	30	18	4	4	006
9	5	4	3	2	1	5	3	11	7	3	2	007
2	1	1	—	3	—	—	—	4	—	—	—	008
4	3	1	1	5	2	2	—	8	3	—	—	009
15	6	11	6	9	2	11	5	31	13	5	3	010
32	23	13	5	15	6	35	17	63	28	13	10	011
—	—	1	—	1	—	5	3	7	3	1	1	012
4	2	—	—	2	—	4	1	6	1	—	—	013
15	14	17	13	14	8	25	14	56	35	17	14	014
12	9	6	3	6	—	13	4	25	7	8	4	015
13	10	9	3	11	2	32	19	52	24	22	17	016
7	5	2	2	4	3	4	1	10	6	4	4	017
3	—	4	—	2	1	10	4	16	5	5	3	018
5	2	12	10	2	1	5	3	19	14	2	2	019
2	2	3	1	—	—	6	1	9	2	2	1	096
25	20	8	3	7	3	21	8	36	14	8	6	020
10	7	8	3	12	5	17	9	37	17	8	5	021
29	22	21	14	12	4	41	23	74	41	12	10	022
4	2	14	4	11	4	13	6	38	14	8	5	023
5	2	15	9	8	6	15	8	38	23	5	5	024
7	3	1	1	2	2	2	—	5	3	1	1	025
10	7	8	3	11	7	21	11	40	21	9	7	026
11	9	5	3	4	2	9	6	18	11	2	2	027
8	5	9	9	8	5	10	5	27	19	5	5	028
50	32	35	22	43	14	48	28	126	64	27	19	029
49	28	17	15	28	19	33	22	78	56	27	24	030
37	32	25	14	25	5	79	32	129	51	30	20	031
2	1	—	—	3	2	5	2	8	4	2	1	032
1	—	2	2	3	3	2	2	7	7	1	1	033
12	5	6	4	5	2	6	5	17	11	4	4	034
<b>330</b>	<b>216</b>	<b>113</b>	<b>80</b>	<b>123</b>	<b>58</b>	<b>347</b>	<b>188</b>	<b>583</b>	<b>326</b>	<b>150</b>	<b>104</b>	<b>035</b>
5	3	10	4	9	4	13	9	32	17	12	10	036
15	10	4	2	7	4	26	16	37	22	18	13	037
10	8	10	7	5	3	20	9	35	19	8	7	038
44	30	10	7	11	5	41	22	62	34	22	19	039
12	10	16	11	15	10	18	8	49	29	11	10	040
3	3	1	1	2	—	6	4	9	5	2	2	041
14	10	7	4	9	3	16	8	32	15	8	7	042
9	7	22	11	18	9	25	16	65	36	15	13	043
8	6	3	2	3	3	23	12	29	17	10	7	044
1	—	1	—	1	1	8	4	10	5	2	1	045
—	—	5	4	5	1	8	5	18	10	7	7	046
4	3	9	5	4	1	11	9	24	15	6	5	047
19	14	19	11	12	6	23	8	54	25	11	7	048
4	2	2	1	3	2	11	4	16	7	7	4	049

## segue TAV. 6 — Popolazione residente che frequenta corsi regolari di studio

Codice dei Comuni	COMUNI	CORSO REGOLARE DI STUDI							
		6 - 13		14 - 18		19 e più		TOTALE	
		MF	M	MF	M	MF	M	MF	M
050	MORCIANO DI LEUCA	483	252	220	114	90	49	793	415
051	MURO LECCESE	665	370	229	130	88	49	982	549
052	NARDO'	4.224	2.195	1.290	673	630	338	6.144	3.206
053	NEVIANO	847	438	315	151	126	67	1.288	656
054	NOCIGLIA	403	189	135	73	58	31	596	293
055	NOVOLI	1.203	614	447	228	240	133	1.890	975
056	ORTELLE	310	155	161	86	80	40	551	281
057	OTRANTO	749	369	239	134	83	40	1.071	543
058	PALMARIGGI	264	150	60	32	39	23	363	205
059	PARABITA	1.291	693	419	236	170	101	1.880	1.030
060	PATU'	210	101	62	32	27	14	299	147
061	POGGIARDO	754	388	313	157	143	82	1.210	627
097	PORTO CESAREO	561	283	123	74	61	37	745	394
062	PRESICCE	959	484	322	172	141	84	1.422	740
063	RACALE	1.366	710	357	166	199	129	1.922	1.005
064	RUFFANO	1.723	855	372	222	168	94	2.263	1.171
065	SALICE SALENTINO	1.250	626	357	188	158	89	1.765	903
066	SALVE	680	326	220	118	90	57	990	501
067	SANARICA	176	81	55	28	28	18	259	127
068	SAN CESARIO DI LECCE	1.052	559	389	184	175	102	1.616	845
069	SAN DONATO DI LECCE	774	369	257	146	104	53	1.135	568
070	SANNICOLA	754	388	293	162	104	56	1.151	606
071	SAN PIETRO IN LAMA	501	246	169	77	114	75	784	398
072	SANTA CESAREA TERME	417	208	157	94	86	56	660	358
095	S.CASSIANO	274	145	105	55	53	33	432	233
073	SCORRANO	1.090	538	301	154	127	67	1.518	759
074	SECLI'	282	156	108	52	35	17	425	225
075	SOGLIANO CAVOUR	528	288	176	97	81	45	785	430
076	SOLETO	714	361	270	131	111	52	1.095	544
077	SPECCHIA	611	325	201	101	104	57	916	483
078	SPONGANO	485	251	179	112	72	37	736	400
079	SQUINZANO	2.314	1.195	603	281	438	216	3.355	1.692
080	STERNATIA	357	186	116	58	75	36	548	280
081	SUPERSANO	684	347	165	72	83	49	932	468
082	SURANO	292	141	97	48	34	17	423	206
083	SURBO	1.599	834	354	185	141	70	2.094	1.089
084	TAURISANO	1.997	1.002	476	241	187	115	2.660	1.358
085	TAVIANO	1.681	839	478	258	249	153	2.408	1.250
086	TIGGIANO	392	185	116	66	46	19	554	270
087	TREPZZI	1.976	969	746	352	318	180	3.040	1.501
088	TRICASE	2.359	1.188	828	418	451	268	3.638	1.874
089	TUGLIE	701	361	211	114	91	52	1.003	527
090	UGENTO	1.615	809	380	223	149	73	2.144	1.105
091	UGGIANO LA CHIESA	653	331	180	102	86	48	919	481
092	VEGLIE	1.898	977	409	212	163	92	2.470	1.281
093	VERNOLE	1.102	568	291	156	134	81	1.527	805
094	ZOLLINO	296	147	98	51	41	22	435	220
	<b>TOTALE PROVINCIA</b>	<b>110.207</b>	<b>56.071</b>	<b>36.036</b>	<b>18.591</b>	<b>17.981</b>	<b>9.841</b>	<b>164.224</b>	<b>84.503</b>



## e/o corsi di formazione professionale, per sesso e classe di età

		CORSO DI FORMAZIONE PROFESSIONALE										Codice dei Comuni
di cui occupati		14 - 16		17 - 19		20 e più		TOTALE		di cui occupati		
MF	M	MF	M	MF	M	MF	M	MF	M	MF	M	
9	5	9	4	8	2	12	6	29	12	4	3	050
6	6	11	3	4	1	10	5	25	9	5	3	051
73	43	22	16	35	20	59	28	116	64	27	20	052
5	3	2	—	9	1	8	4	19	5	3	2	053
8	4	—	—	2	—	4	2	6	2	—	—	054
8	5	18	12	14	11	22	11	54	34	11	7	055
1	—	—	—	2	1	4	1	6	2	2	—	056
4	1	4	3	5	2	9	7	18	12	7	7	057
1	—	—	—	2	—	4	3	6	3	3	2	058
13	9	5	2	9	2	11	7	25	11	5	4	059
4	3	11	5	3	2	10	7	24	14	8	7	060
15	12	3	1	7	3	17	11	27	15	12	9	061
6	3	5	3	6	4	8	4	19	11	7	3	097
4	3	15	5	8	2	13	4	36	11	8	3	062
12	9	6	1	8	4	9	8	23	13	6	6	063
22	14	3	1	10	6	13	7	26	14	12	8	064
10	7	3	2	6	3	12	5	21	10	5	3	065
4	4	6	3	5	4	11	4	22	11	9	4	066
1	1	1	—	—	—	1	1	2	1	—	—	067
23	21	2	1	12	5	30	14	44	20	14	8	068
8	4	4	1	6	—	11	—	21	1	3	—	069
8	5	5	3	5	1	15	11	25	15	7	7	070
3	2	3	1	1	1	9	5	13	7	5	2	071
13	9	7	6	8	5	8	6	23	17	4	3	072
5	3	—	—	6	4	7	3	13	7	5	4	095
9	6	7	5	10	3	17	9	34	17	5	4	073
1	1	3	2	3	2	2	—	8	4	2	1	074
8	7	4	1	6	1	3	2	13	4	2	2	075
8	6	6	3	3	2	9	6	18	11	4	3	076
10	2	1	1	5	—	15	4	21	5	3	—	077
4	4	6	4	5	1	9	5	20	10	3	3	078
28	18	18	12	15	3	38	15	71	30	19	13	079
6	2	3	2	5	3	8	4	16	9	5	4	080
8	6	4	1	3	2	6	5	13	8	5	5	081
4	2	—	—	2	1	8	4	10	5	3	2	082
19	13	6	4	9	5	17	9	32	18	10	6	083
13	6	12	7	6	3	13	10	31	20	4	3	084
14	8	3	1	6	3	24	17	33	21	16	13	085
2	2	22	18	5	2	15	6	42	26	6	4	086
31	20	23	7	30	9	43	22	96	38	27	17	087
33	23	24	17	34	13	43	26	101	56	28	22	088
4	2	4	3	6	5	7	6	17	14	4	3	089
9	3	7	4	7	2	23	9	37	15	11	7	090
9	5	3	1	6	3	4	2	13	6	7	3	091
7	7	21	14	16	6	17	9	54	29	12	8	092
22	15	11	9	21	6	21	11	53	26	12	7	093
7	4	4	2	—	—	3	2	7	4	2	1	094
<b>1.465</b>	<b>968</b>	<b>868</b>	<b>519</b>	<b>916</b>	<b>396</b>	<b>1.810</b>	<b>947</b>	<b>3.594</b>	<b>1.862</b>	<b>918</b>	<b>668</b>	

**TAV. 7 - Popolazione residente attiva e non attiva per sesso****A — TOTALE**

Codice dei Comuni	COMUNI	POPOLAZIONE ATTIVA				POPOLAZIONE NON ATTIVA	TOTALE	
		In condizione professionale			In cerca di prima occupazione			
		Occupati	Disoccupati	TOTALE				
001	ACQUARICA DEL CAPO	1.146	127	1.273	301	1.574	2.789	4.363
002	ALESSANO	1.571	137	1.708	539	2.247	4.277	6.524
003	ALEZIO	1.334	124	1.458	291	1.749	3.285	5.034
004	ALLISTE	2.174	68	2.242	305	2.547	3.650	6.197
005	ANDRANO	1.439	287	1.726	350	2.076	3.044	5.120
006	ARADEO	2.624	280	2.904	440	3.344	5.316	8.660
007	ARNESANO	893	153	1.046	187	1.233	2.111	3.344
008	BAGNOLO DEL SALENTO	533	35	568	160	728	1.150	1.878
009	BOTRUGNO	636	286	922	217	1.139	1.871	3.010
010	CALIMERA	1.724	643	2.367	334	2.701	4.341	7.042
011	CAMPI SALENTINA	3.132	171	3.303	687	3.990	7.053	11.043
012	CANNOLE	557	79	636	108	744	1.240	1.984
013	CAPRARICA DI LECCE	849	133	982	145	1.127	1.761	2.888
014	CARMIANO	3.331	695	4.026	638	4.664	6.884	11.548
015	CARPIGNANO SALENTINO	1.053	308	1.361	240	1.601	2.065	3.666
016	CASARANO	4.539	1.577	6.116	895	7.011	10.761	17.772
017	CASTRI DI LECCE	936	186	1.122	121	1.243	1.640	2.883
018	CASTRIGNANO DE' GRECI	932	301	1.233	310	1.543	2.490	4.033
019	CASTRIGNANO DEL CAPO	1.438	185	1.623	272	1.895	3.546	5.441
096	CASTRO	548	350	898	124	1.022	1.302	2.324
020	CAVALLINO	2.164	337	2.501	340	2.841	4.737	7.578
021	COLLEPASSO	2.065	48	2.113	280	2.393	3.941	6.334
022	COPERTINO	5.350	2.554	7.904	1.818	9.722	12.593	22.315
023	CORIGLIANO D'OTRANTO	1.305	405	1.710	301	2.011	3.352	5.363
024	CORSANO	1.098	493	1.591	439	2.030	2.724	4.754
025	CURSI	891	483	1.374	219	1.593	2.349	3.942
026	CUTROFIANO	2.479	394	2.873	692	3.565	5.809	9.374
027	DISO	848	222	1.070	234	1.304	2.011	3.315
028	GAGLIANO DEL CAPO	1.503	54	1.557	410	1.967	3.329	5.296
029	GALATINA	7.701	736	8.437	1.414	9.851	17.931	27.782
030	GALATONE	4.090	583	4.673	836	5.509	9.573	15.082
031	GALLIPOLI	4.559	418	4.977	1.596	6.573	13.249	19.822
032	GIUGGIANELLO	368	107	475	57	532	739	1.271
033	GIURDIGNANO	592	68	660	64	724	1.029	1.753
034	GUAGNANO	2.379	139	2.518	387	2.905	3.682	6.587
035	LECCE	<b>26.704</b>	<b>1.905</b>	<b>28.609</b>	<b>4.826</b>	<b>33.435</b>	<b>57.854</b>	<b>91.289</b>
036	LEQUILE	2.055	349	2.404	311	2.715	4.230	6.945
037	LEVERANO	4.406	712	5.118	812	5.930	6.682	12.612
038	LIZZANELLO	2.416	544	2.960	509	3.469	5.135	8.604
039	MAGLIE	4.476	414	4.890	876	5.766	9.432	15.198
040	MARTANO	2.236	758	2.994	466	3.460	5.530	8.990
041	MARTIGNANO	551	60	611	75	686	1.113	1.799
042	MATINO	3.584	60	3.644	454	4.098	6.651	10.749
043	MELENDUGNO	1.930	975	2.905	356	3.261	4.520	7.781
044	MELISSANO	2.222	251	2.473	324	2.797	3.890	6.687
045	MELPIGNANO	603	136	739	84	823	1.374	2.197
046	MIGGIANO	1.278	8	1.286	280	1.566	1.984	3.550
047	MINERVINO DI LECCE	1.092	339	1.431	207	1.638	2.500	4.138
048	MONTERONI DI LECCE	3.458	480	3.938	721	4.659	7.978	12.637
049	MONTESANO SALENTINO	670	139	809	152	961	1.533	2.494

## segue TAV. 7 — Popolazione residente attiva e non attiva per sesso

## A — TOTALE

Codice dei Comuni	COMUNI	POPOLAZIONE ATTIVA					POPOLAZIONE NON ATTIVA	TOTALE
		In condizione professionale			In cerca di prima occupazione	TOTALE		
		Occupati	Disoccupati	TOTALE				
050	MORCIANO DI LEUCA	1.054	154	1.208	180	1.388	2.356	3.744
051	MURO LECCESE	1.278	553	1.831	254	2.085	2.998	5.083
052	NARDO'	7.794	1.798	9.592	1.964	11.556	16.905	28.461
053	NEVIANO	2.016	96	2.112	407	2.519	3.874	6.393
054	NOCIGLIA	673	267	940	138	1.078	1.650	2.728
055	NOVOLI	2.526	327	2.853	483	3.336	5.681	9.017
056	ORTELLE	629	225	854	219	1.073	1.481	2.554
057	OTRANTO	1.196	514	1.710	264	1.974	2.829	4.803
058	PALMARIGGI	453	55	508	91	599	1.033	1.632
059	PARABITA	2.518	447	2.965	477	3.442	5.542	8.984
060	PATU'	470	46	516	89	605	1.003	1.608
061	POGGIARDO	1.598	352	1.950	357	2.307	3.443	5.750
097	PORTO CESAREO	982	173	1.155	249	1.404	1.998	3.402
062	PRESICCE	1.810	94	1.904	362	2.266	4.290	6.556
063	RACALE	3.080	151	3.231	455	3.686	5.442	9.128
064	RUFFANO	3.475	212	3.687	767	4.454	6.427	10.881
065	SALICE SALENTINO	2.072	766	2.838	527	3.365	5.051	8.416
066	SALVE	1.366	73	1.439	246	1.685	2.955	4.640
067	SANARICA	347	93	440	65	505	908	1.413
068	SAN CESARIO DI LECCE	2.029	259	2.288	367	2.655	4.794	7.449
069	SAN DONATO DI LECCE	1.301	494	1.795	277	2.072	3.357	5.429
070	SANNICOLA	1.746	134	1.880	342	2.222	3.997	6.219
071	SAN PIETRO IN LAMA	1.079	213	1.292	227	1.519	2.356	3.875
072	SANTA CESAREA TERME	1.015	91	1.106	229	1.335	1.794	3.129
095	S.CASSIANO	714	37	751	67	818	1.366	2.184
073	SCORRANO	1.551	974	2.525	490	3.015	3.655	6.670
074	SECLI'	504	52	556	176	732	1.087	1.819
075	SOGLIANO CAVOUR	1.037	118	1.155	211	1.366	2.468	3.834
076	SOLETO	1.311	151	1.462	310	1.772	3.513	5.285
077	SPECCHIA	1.532	90	1.622	240	1.862	2.710	4.572
078	SPONGANO	755	443	1.198	331	1.529	2.144	3.673
079	SQUINZANO	4.128	1.128	5.256	1.103	6.359	9.702	16.061
080	STERNATIA	810	23	833	163	996	1.665	2.661
081	SUPERSANO	1.313	335	1.648	216	1.864	2.581	4.445
082	SURANO	673	45	718	159	877	1.111	1.988
083	SURBO	2.854	738	3.592	675	4.267	5.771	10.038
084	TAURISANO	3.212	918	4.130	875	5.005	6.493	11.498
085	TAVIANO	3.782	164	3.946	583	4.529	6.373	10.902
086	TIGGIANO	575	202	777	158	935	1.460	2.395
087	TREPUZZI	3.195	1.062	4.257	922	5.179	8.091	13.270
088	TRICASE	4.045	785	4.830	1.217	6.047	9.756	15.803
089	TUGLIE	1.886	63	1.949	254	2.203	3.512	5.715
090	UGENTO	3.098	440	3.538	542	4.080	6.064	10.144
091	UGGIANO LA CHIESA	1.073	395	1.468	244	1.712	2.672	4.384
092	VEGLIE	4.266	235	4.501	950	5.451	7.199	12.650
093	VERNOLE	2.334	612	2.946	360	3.306	4.387	7.693
094	ZOLLINO	479	198	677	111	788	1.259	2.047
	<b>TOTALE PROVINCIA</b>	<b>214.096</b>	<b>37.091</b>	<b>251.187</b>	<b>45.597</b>	<b>296.784</b>	<b>465.233</b>	<b>762.017</b>

## segue TAV. 7 — Popolazione residente attiva e non attiva per sesso

## B — MASCHI

Codice dei Comuni	COMUNI	POPOLAZIONE ATTIVA					POPOLAZIONE NON ATTIVA	TOTALE
		In condizione professionale			In cerca di prima occupazione	TOTALE		
		Occupati	Disoccupati	TOTALE				
001	ACQUARICA DEL CAPO	742	56	798	166	964	1.135	2.099
002	ALESSANO	1.025	81	1.106	262	1.368	1.761	3.129
003	ALEZIO	810	68	878	125	1.003	1.351	2.354
004	ALLISTE	1.156	25	1.181	147	1.328	1.681	3.009
005	ANDRANO	884	102	986	160	1.146	1.371	2.517
006	ARADEO	1.567	139	1.706	249	1.955	2.298	4.253
007	ARNESANO	587	62	649	98	747	811	1.558
008	BAGNOLO DEL SALENTO	309	17	326	67	393	479	872
009	BOTRUGNO	427	93	520	126	646	827	1.473
010	CALIMERA	1.215	147	1.362	141	1.503	1.845	3.348
011	CAMPI SALENTINA	1.908	109	2.017	359	2.376	2.845	5.221
012	CANNOLE	354	23	377	56	433	541	974
013	CAPRARICA DI LECCE	544	32	576	84	660	752	1.412
014	CARMIANO	2.073	208	2.281	332	2.613	3.066	5.679
015	CARPIGNANO SALENTINO	665	104	769	95	864	913	1.777
016	CASARANO	3.061	439	3.500	422	3.922	4.645	8.567
017	CASTRI DI LECCE	546	71	617	60	677	733	1.410
018	CASTRIGNANO DE' GRECI	670	83	753	158	911	993	1.904
019	CASTRIGNANO DEL CAPO	895	84	979	171	1.150	1.410	2.560
096	CASTRO	436	64	500	70	570	571	1.141
020	CAVALLINO	1.480	190	1.670	165	1.835	1.865	3.700
021	COLLEPASSO	1.122	31	1.153	163	1.316	1.729	3.045
022	COPERTINO	3.260	927	4.187	1.058	5.245	5.755	11.000
023	CORIGLIANO D'OTRANTO	853	129	982	129	1.111	1.399	2.510
024	CORSANO	609	137	746	265	1.011	1.363	2.374
025	CURSI	621	163	784	136	920	1.022	1.942
026	CUTROFIANO	1.527	158	1.685	389	2.074	2.425	4.499
027	DISO	535	64	599	94	693	864	1.557
028	GAGLIANO DEL CAPO	930	30	960	243	1.203	1.408	2.611
029	GALATINA	5.181	431	5.612	686	6.298	6.883	13.181
030	GALATONE	2.678	251	2.929	460	3.389	3.854	7.243
031	GALLIPOLI	3.366	322	3.688	1.007	4.695	5.016	9.711
032	GIUGGIANELLO	208	36	244	34	278	328	606
033	GIURDIGNANO	341	26	367	39	406	470	876
034	GUAGNANO	1.295	56	1.351	217	1.568	1.584	3.152
<b>035</b>	<b>LECCE</b>	<b>17.570</b>	<b>1.109</b>	<b>18.679</b>	<b>2.391</b>	<b>21.070</b>	<b>21.868</b>	<b>42.938</b>
036	LEQUILE	1.358	150	1.508	146	1.654	1.714	3.368
037	LEVERANO	2.445	226	2.671	420	3.091	3.188	6.279
038	LIZZANELLO	1.479	261	1.740	272	2.012	2.222	4.234
039	MAGLIE	2.964	222	3.186	421	3.607	3.567	7.174
040	MARTANO	1.540	234	1.774	201	1.975	2.299	4.274
041	MARTIGNANO	306	29	335	37	372	527	899
042	MATINO	2.134	23	2.157	247	2.404	2.749	5.153
043	MELENDUGNO	1.299	252	1.551	174	1.725	2.128	3.853
044	MELISSANO	1.324	66	1.390	148	1.538	1.729	3.267
045	MELPIGNANO	420	58	478	38	516	565	1.081
046	MIGGIANO	669	4	673	147	820	877	1.697
047	MINERVINO DI LECCE	675	80	755	97	852	1.120	1.972
048	MONTERONI DI LECCE	2.325	239	2.564	343	2.907	3.251	6.158
049	MONTESANO SALENTINO	431	33	464	66	530	680	1.210

## segue TAV. 7 — Popolazione residente attiva e non attiva per sesso

## B — MASCHI

Codice dei Comuni	COMUNI	POPOLAZIONE ATTIVA				POPOLAZIONE NON ATTIVA	TOTALE	
		In condizione professionale			In cerca di prima occupazione			
		Occupati	Disoccupati	TOTALE				
050	MORCIANO DI LEUCA	662	65	727	94	821	996	1.817
051	MURO LECCESE	918	119	1.037	118	1.155	1.321	2.476
052	NARDO'	4.667	731	5.398	989	6.387	7.155	13.542
053	NEVIANO	1.189	67	1.256	231	1.487	1.569	3.056
054	NOCIGLIA	415	81	496	58	554	740	1.294
055	NOVOLI	1.510	159	1.669	268	1.937	2.237	4.174
056	ORTELLE	381	69	450	110	560	659	1.219
057	OTRANTO	874	219	1.093	108	1.201	1.143	2.344
058	PALMARIGGI	292	24	316	47	363	439	802
059	PARABITA	1.533	162	1.695	239	1.934	2.427	4.361
060	PATU'	302	20	322	46	368	372	740
061	POGGIARDO	1.000	116	1.116	187	1.303	1.414	2.717
097	PORTO CESAREO	658	52	710	138	848	857	1.705
062	PRESICCE	1.241	37	1.278	187	1.465	1.709	3.174
063	RACALE	1.760	75	1.835	245	2.080	2.397	4.477
064	RUFFANO	2.027	104	2.131	394	2.525	2.786	5.311
065	SALICE SALENTINO	1.245	217	1.462	316	1.778	2.283	4.061
066	SALVE	780	25	805	125	930	1.278	2.208
067	SANARICA	233	26	259	34	293	367	660
068	SAN CESARIO DI LECCE	1.417	143	1.560	178	1.738	1.846	3.584
069	SAN DONATO DI LECCE	836	179	1.015	143	1.158	1.449	2.607
070	SANNICOLA	1.018	80	1.098	174	1.272	1.673	2.945
071	SAN PIETRO IN LAMA	673	89	762	110	872	926	1.798
072	SANTA CESAREA TERME	539	30	569	104	673	839	1.512
095	S.CASSIANO	407	20	427	29	456	605	1.061
073	SCORRANO	1.104	302	1.406	248	1.654	1.621	3.275
074	SECLI'	297	14	311	98	409	470	879
075	SOGLIANO CAVOUR	675	53	728	112	840	998	1.838
076	SOLETO	935	89	1.024	152	1.176	1.319	2.495
077	SPECCHIA	795	46	841	131	972	1.199	2.171
078	SPONGANO	540	128	668	147	815	938	1.753
079	SQUINZANO	2.566	448	3.014	636	3.650	3.980	7.630
080	STERNATIA	498	12	510	57	567	685	1.252
081	SUPERSANO	807	119	926	94	1.020	1.110	2.130
082	SURANO	364	21	385	102	487	496	983
083	SURBO	1.805	279	2.084	365	2.449	2.481	4.930
084	TAURISANO	1.927	313	2.240	516	2.756	2.912	5.668
085	TAVIANO	2.020	89	2.109	335	2.444	2.866	5.310
086	TIGGIANO	391	47	438	79	517	646	1.163
087	TREPUZZI	2.258	361	2.619	421	3.040	3.355	6.395
088	TRICASE	2.650	275	2.925	605	3.530	4.126	7.656
089	TUGLIE	1.102	41	1.143	155	1.298	1.471	2.769
090	UGENTO	1.921	186	2.107	291	2.398	2.564	4.962
091	UGGIANO LA CHIESA	697	150	847	107	954	1.118	2.072
092	VEGLIE	2.337	130	2.467	542	3.009	3.246	6.255
093	VERNOLE	1.435	183	1.618	187	1.805	2.084	3.889
094	ZOLLINO	344	72	416	55	471	530	1.001
	<b>TOTALE PROVINCIA</b>	<b>134.864</b>	<b>14.211</b>	<b>149.075</b>	<b>23.688</b>	<b>172.763</b>	<b>194.179</b>	<b>366.942</b>

TAV. 8 - Popolazione residente attiva in condizione professionale,

A —

Codice dei Comuni	COMUNI	AGRICOLTURA RAMO 0	INDUSTRIE						
			RAMO 1			RAMO 2	RAMO 3	RAMO 4	RAMO 5
			1. A	1. B	TOTALE				
001	ACQUARICA DEL CAPO	320	6	5	11	67	86	181	167
002	ALESSANO	212	4	15	19	43	56	360	303
003	ALEZIO	430	3	7	10	19	72	145	147
004	ALLISTE	1.373	2	3	5	18	52	153	118
005	ANDRANO	706	1	8	9	26	48	69	198
006	ARADEO	1.240	3	2	5	70	129	220	381
007	ARNESANO	176	6	6	12	15	57	194	147
008	BAGNOLO DEL SALENTO	255	—	1	1	9	8	43	91
009	BOTRUGNO	435	1	3	4	16	20	57	102
010	CALIMERA	624	5	13	18	78	86	165	319
011	CAMPI SALENTINA	1.025	5	7	12	87	176	256	248
012	CANNOLE	349	3	1	4	11	13	31	110
013	CAPRARICA DI LECCE	343	3	10	13	24	43	40	184
014	CARMIANO	1.645	7	14	21	96	244	334	352
015	CARPIGNANO SALENTINO	727	4	2	6	21	42	84	138
016	CASARANO	1.975	2	32	34	40	134	1.249	556
017	CASTRI DI LECCE	481	2	2	4	13	46	103	161
018	CASTRIGNANO DE' GRECI	314	1	4	5	26	33	172	195
019	CASTRIGNANO DEL CAPO	441	—	3	3	17	37	310	264
096	CASTRO	377	3	1	4	16	22	34	121
020	CAVALLINO	325	5	22	27	25	108	297	297
021	COLLEPASSO	1.011	2	9	11	18	74	156	200
022	COPERTINO	3.950	6	17	23	66	167	455	939
023	CORIGLIANO D'OTRANTO	488	2	16	18	24	75	350	223
024	CORSANO	380	—	4	4	19	41	520	122
025	CURSI	460	3	12	15	159	52	188	104
026	CUTROFIANO	1.152	3	6	9	181	110	215	186
027	DISO	422	1	4	5	7	32	69	91
028	GAGLIANO DEL CAPO	411	5	4	9	10	33	256	258
029	GALATINA	1.480	16	50	66	457	364	921	924
030	GALATONE	1.470	5	20	25	76	253	321	444
031	GALLIPOLI	467	14	48	62	141	237	270	471
032	GIUGGIANELLO	233	—	1	1	7	21	42	28
033	GIURDIGNANO	375	—	—	—	4	19	35	72
034	GUAGNANO	1.578	1	8	9	34	91	115	97
<b>035</b>	<b>LECCE</b>	<b>1.127</b>	<b>56</b>	<b>228</b>	<b>284</b>	<b>371</b>	<b>1.060</b>	<b>1.705</b>	<b>1.731</b>
036	LEQUILE	436	5	9	14	60	88	396	516
037	LEVERANO	3.210	7	12	19	56	128	248	402
038	LIZZANELLO	1.121	2	13	15	45	94	216	523
039	MAGLIE	295	5	80	85	62	231	742	256
040	MARTANO	1.089	1	8	9	83	126	225	611
041	MARTIGNANO	286	1	3	4	7	30	22	85
042	MATINO	1.424	1	4	5	36	81	547	670
043	MELENDUGNO	1.288	—	6	6	48	103	249	402
044	MELISSANO	1.344	—	11	11	38	77	221	222
045	MELPIGNANO	109	—	1	1	57	56	88	134
046	MIGGIANO	634	—	4	4	11	20	173	84
047	MINERVINO DI LECCE	661	—	8	8	16	37	141	147
048	MONTERONI DI LECCE	525	7	59	66	65	214	756	737
049	MONTESANO SALENTINO	246	—	—	—	3	22	118	144

## per sesso e ramo di attività economica

## TOTALE

COMMERCIO RAMO 6			TRASPORTI E COMU- NICAZIONI RAMO 7	CREDITO E ASSICURAZIONE, SERVIZI ALLE IMPRESE, NOLEGGIO RAMO 8			PUBBLICA AMMINISTRAZIONE; SERVIZI PUBBLICI E PRIVATI RAMO 9			TOTALE	Codice dei Comuni
6. A	6. B	TOTALE		8. A	8. B	TOTALE	9. A	9. B	TOTALE		
142	32	174	36	13	17	30	37	164	201	1.273	001
170	50	220	83	32	26	58	76	278	354	1.708	002
176	30	206	72	9	18	27	102	228	330	1.458	003
139	55	194	37	5	10	15	84	193	277	2.242	004
89	25	114	47	5	18	23	101	385	486	1.726	005
303	76	379	71	42	40	82	77	250	327	2.904	006
120	28	148	33	4	12	16	71	177	248	1.046	007
63	9	72	25	2	5	7	17	40	57	568	008
98	17	115	23	4	7	11	41	98	139	922	009
241	62	303	68	16	47	63	221	422	643	2.367	010
326	19	345	117	17	84	101	277	659	936	3.303	011
38	13	51	17	3	5	8	14	28	42	636	012
76	22	98	28	8	6	14	72	123	195	982	013
450	87	537	89	31	50	81	205	422	627	4.026	014
88	31	119	25	7	14	21	75	103	178	1.361	015
550	133	683	143	50	90	140	213	949	1.162	6.116	016
106	30	136	23	—	12	12	57	86	143	1.122	017
231	26	257	31	7	12	19	48	133	181	1.233	018
162	29	191	39	4	10	14	88	219	307	1.623	019
114	4	118	46	3	2	5	62	93	155	898	096
482	88	570	146	24	58	82	146	478	624	2.501	020
193	38	231	41	8	18	26	129	216	345	2.113	021
554	116	670	177	62	73	135	365	957	1.322	7.904	022
132	40	172	63	10	19	29	85	183	268	1.710	023
105	22	127	37	5	25	30	115	196	311	1.591	024
99	56	155	42	2	13	15	59	125	184	1.374	025
269	75	344	98	17	32	49	130	399	529	2.873	026
75	14	89	32	5	8	13	85	225	310	1.070	027
104	21	125	50	8	12	20	98	287	385	1.557	028
970	314	1.284	334	176	168	344	498	1.765	2.263	8.437	029
683	93	776	166	36	57	93	296	753	1.049	4.673	030
769	69	838	429	49	93	142	652	1.268	1.920	4.977	031
54	1	55	13	5	6	11	29	35	64	475	032
49	11	60	18	6	1	7	20	50	70	660	033
165	42	207	48	7	22	29	106	204	310	2.518	034
<b>5.242</b>	<b>790</b>	<b>6.032</b>	<b>1.802</b>	<b>972</b>	<b>1.276</b>	<b>2.248</b>	<b>3.494</b>	<b>8.755</b>	<b>12.249</b>	<b>28.609</b>	<b>035</b>
261	60	321	65	13	25	38	164	306	470	2.404	036
275	74	349	85	25	41	66	140	415	555	5.118	037
315	42	357	73	9	35	44	141	331	472	2.960	038
881	203	1.084	189	133	114	247	385	1.314	1.699	4.890	039
267	86	353	60	12	40	52	98	288	386	2.994	040
41	6	47	16	—	3	3	53	58	111	611	041
239	60	299	74	66	70	136	73	299	372	3.644	042
223	33	256	70	10	41	51	134	298	432	2.905	043
218	41	259	42	12	27	39	49	171	220	2.473	044
77	27	104	26	2	11	13	44	107	151	739	045
85	14	99	52	1	12	13	90	106	196	1.286	046
148	16	164	17	9	18	27	63	150	213	1.431	047
461	98	559	131	17	75	92	251	542	793	3.938	048
67	17	84	33	5	4	9	38	112	150	809	049

## segue TAV. 8 — Popolazione residente attiva in condizione professionale,

Codice dei Comuni	COMUNI	AGRICOLTURA RAMO 0	INDUSTRIE						
			RAMO 1			RAMO 2	RAMO 3	RAMO 4	RAMO 5
			1. A	1. B	TOTALE				
050	MORCIANO DI LEUCA	516	—	5	5	14	55	122	118
051	MURO LECESE	511	—	17	17	36	64	270	344
052	NARDO'	3.126	9	116	125	192	293	1.311	906
053	NEVIANO	863	1	11	12	51	108	185	261
054	NOCIGLIA	463	—	1	1	5	34	85	76
055	NOVOLI	712	1	8	9	51	176	388	199
056	ORTELLE	351	—	1	1	13	25	64	67
057	OTRANTO	436	1	6	7	7	24	80	241
058	PALMARIGGI	215	—	2	2	7	24	29	76
059	PARABITA	948	—	12	12	58	87	368	428
060	PATU'	164	—	2	2	7	22	127	41
061	POGGIARDO	517	—	14	14	31	81	273	193
097	PORTO CESAREO	616	—	2	2	2	34	59	81
062	PRESICCE	514	1	6	7	21	65	271	338
063	RACALE	1.490	1	7	8	60	118	320	285
064	RUFFANO	1.619	—	19	19	39	93	439	647
065	SALICE SALENTINO	1.518	—	8	8	39	149	160	227
066	SALVE	605	—	6	6	9	49	151	189
067	SANARICA	135	1	2	3	3	23	63	55
068	SAN CESARIO DI LECCE	210	11	15	26	32	105	317	443
069	SAN DONATO DI LECCE	629	4	15	19	29	48	170	255
070	SANNICOLA	721	1	1	2	22	44	172	193
071	SAN PIETRO IN LAMA	253	3	5	8	42	51	153	174
072	SANTA CESAREA TERME	489	—	—	—	18	28	74	93
095	S.CASSIANO	294	1	3	4	6	25	99	77
073	SCORRANO	1.038	—	11	11	39	46	213	425
074	SECLI'	267	—	—	—	53	19	29	62
075	SOGLIANO CAVOUR	308	—	2	2	45	32	144	182
076	SOLETO	179	—	12	12	70	92	123	310
077	SPECCHIA	595	—	7	7	16	69	301	174
078	SPONGANO	413	1	4	5	17	39	154	132
079	SQUINZANO	1.968	5	23	28	196	271	369	549
080	STERNATIA	194	—	49	49	14	42	40	75
081	SUPERSANO	690	—	3	3	8	39	315	209
082	SURANO	402	—	—	—	5	11	53	36
083	SURBO	1.010	2	18	20	191	302	519	482
084	TAURISANO	2.081	2	11	13	164	168	446	383
085	TAVIANO	2.285	—	5	5	21	110	257	205
086	TIGGIANO	227	—	3	3	22	17	111	156
087	TREPUIZZI	1.034	3	17	20	135	378	373	855
088	TRICASE	1.231	2	45	47	54	177	612	512
089	TUGLIE	665	—	17	17	33	111	296	294
090	UGENTO	1.383	—	18	18	45	111	473	578
091	UGGIANO LA CHIESA	674	1	7	8	15	34	131	219
092	VEGLIE	2.542	1	7	8	65	177	389	325
093	VERNOLE	1.194	2	11	13	32	119	180	448
094	ZOLLINO	203	—	3	3	9	34	95	85
	<b>TOTALE PROVINCIA</b>	<b>79.943</b>	<b>263</b>	<b>1.363</b>	<b>1.626</b>	<b>4.941</b>	<b>9.671</b>	<b>25.630</b>	<b>28.125</b>



## per sesso e ramo di attività economica

## TOTALE

COMMERCIO RAMO 6			TRASPORTI E COMU- NICAZIONI RAMO 7	CREDITO E ASSICURAZIONE, SERVIZI ALLE IMPRESE, NOLEGGIO RAMO 8			PUBBLICA AMMINISTRAZIONE; SERVIZI PUBBLICI E PRIVATI RAMO 9			TOTALE	Codice dei Comuni
6. A	6. B	TOTALE		8. A	8. B	TOTALE	9. A	9. B	TOTALE		
104	24	128	33	5	26	31	51	135	186	1.208	050
193	62	255	40	7	23	30	80	184	264	1.831	051
889	197	1.086	275	99	133	232	552	1.494	2.046	9.592	052
200	39	239	47	8	14	22	73	251	324	2.112	053
65	9	74	22	6	7	13	62	105	167	940	054
518	27	545	82	17	56	73	139	479	618	2.853	055
68	7	75	31	3	10	13	48	166	214	854	056
408	30	438	62	17	24	41	227	147	374	1.710	057
61	11	72	16	3	3	6	25	36	61	508	058
305	80	385	63	69	51	120	105	391	496	2.965	059
40	9	49	9	1	2	3	39	53	92	516	060
196	65	261	67	8	26	34	124	355	479	1.950	061
177	20	197	18	2	11	13	52	81	133	1.155	097
193	60	253	55	23	28	51	69	260	329	1.904	062
338	105	443	45	16	47	63	110	289	399	3.231	063
272	63	335	81	10	23	33	74	308	382	3.687	064
188	37	225	68	14	25	39	110	295	405	2.838	065
122	32	154	26	5	29	34	43	173	216	1.439	066
29	16	45	34	5	3	8	18	53	71	440	067
339	56	395	81	18	43	61	196	422	618	2.288	068
170	15	185	124	1	15	16	134	186	320	1.795	069
219	38	257	114	5	21	26	126	203	329	1.880	070
144	30	174	30	4	15	19	101	287	388	1.292	071
142	10	152	28	4	9	13	50	161	211	1.106	072
64	5	69	15	7	4	11	64	87	151	751	095
191	42	233	50	6	15	21	72	377	449	2.525	073
38	1	39	9	1	4	5	32	41	73	556	074
113	48	161	28	6	12	18	56	179	235	1.155	075
133	6	139	81	10	18	28	153	275	428	1.462	076
108	26	134	36	3	18	21	63	206	269	1.622	077
117	29	146	31	7	13	20	60	181	241	1.198	078
570	76	646	165	25	89	114	274	676	950	5.256	079
86	3	89	135	3	6	9	61	125	186	833	080
120	38	158	39	7	11	18	60	109	169	1.648	081
69	4	73	18	5	7	12	27	81	108	718	082
327	115	442	92	18	45	63	139	332	471	3.592	083
312	65	377	58	11	26	37	90	313	403	4.130	084
352	81	433	50	23	51	74	150	356	506	3.946	085
63	13	76	26	2	9	11	30	98	128	777	086
416	90	506	150	23	59	82	221	503	724	4.257	087
478	69	547	214	34	56	90	385	961	1.346	4.830	088
184	52	236	50	10	30	40	49	158	207	1.949	089
285	100	385	76	9	49	58	132	279	411	3.538	090
115	19	134	42	8	11	19	62	130	192	1.468	091
298	83	381	117	7	77	84	100	313	413	4.501	092
205	65	270	64	9	36	45	192	389	581	2.946	093
64	19	83	64	—	2	2	25	74	99	677	094
<b>27.273</b>	<b>5.436</b>	<b>32.709</b>	<b>8.543</b>	<b>2.552</b>	<b>4.174</b>	<b>6.726</b>	<b>15.073</b>	<b>38.200</b>	<b>53.273</b>	<b>251.187</b>	

## segue TAV. 8 — Popolazione residente attiva in condizione professionale,

Codice dei Comuni	COMUNI	AGRICOL- TURA RAMO 0	INDUSTRIE						
			RAMO 1			RAMO 2	RAMO 3	RAMO 4	RAMO 5
			1. A	1. B	TOTALE				
001	ACQUARICA DEL CAPO	133	6	3	9	62	72	88	159
002	ALESSANO	97	3	14	17	41	52	139	302
003	ALEZIO	208	3	7	10	19	68	57	143
004	ALLISTE	577	2	2	4	16	45	88	114
005	ANDRANO	219	1	8	9	26	48	40	196
006	ARADEO	426	3	2	5	59	126	162	377
007	ARNESANO	89	6	6	12	14	54	52	147
008	BAGNOLO DEL SALENTO	71	—	—	—	9	8	24	90
009	BOTRUGNO	165	1	3	4	16	17	22	94
010	CALIMERA	87	5	13	18	68	82	103	314
011	CAMPI SALENTINA	411	4	7	11	80	168	147	238
012	CANNOLE	142	3	1	4	11	13	20	107
013	CAPRARICA DI LECCE	55	3	10	13	24	39	27	184
014	CARMIANO	464	6	12	18	94	233	159	349
015	CARPIGNANO SALENTINO	280	4	2	6	19	41	59	137
016	CASARANO	602	2	32	34	36	124	805	546
017	CASTRI DI LECCE	97	2	2	4	13	45	59	158
018	CASTRIGNANO DE' GRECI	68	1	4	5	26	32	75	193
019	CASTRIGNANO DEL CAPO	184	—	3	3	17	36	137	259
096	CASTRO	68	3	1	4	16	20	24	119
020	CAVALLINO	117	5	20	25	21	97	153	278
021	COLLEPASSO	339	2	9	11	18	64	75	192
022	COPERTINO	1.226	4	13	17	61	156	216	923
023	CORIGLIANO D'OTRANTO	161	2	16	18	24	71	117	218
024	CORSANO	107	—	4	4	19	41	120	121
025	CURSI	129	3	11	14	156	52	58	103
026	CUTROFIANO	447	3	6	9	177	104	91	186
027	DISO	131	1	4	5	6	32	28	91
028	GAGLIANO DEL CAPO	220	5	4	9	9	31	83	255
029	GALATINA	752	15	45	60	428	330	534	893
030	GALATONE	534	5	20	25	72	239	197	439
031	GALLIPOLI	413	13	46	59	127	218	215	462
032	GIUGGIANELLO	92	—	1	1	7	21	11	27
033	GIURDIGNANO	153	—	—	—	3	19	15	72
034	GUAGNANO	634	1	8	9	33	89	93	95
035	LECCE	550	48	205	253	334	940	1.113	1.640
036	LEQUILE	148	4	9	13	52	81	99	511
037	LEVERANO	1.237	5	11	16	53	114	154	394
038	LIZZANELLO	302	2	12	14	45	92	108	516
039	MAGLIE	168	4	72	76	57	214	379	250
040	MARTANO	274	1	8	9	81	118	122	603
041	MARTIGNANO	69	1	3	4	7	30	15	85
042	MATINO	570	1	3	4	31	76	255	665
043	MELENDUGNO	330	—	6	6	45	99	111	386
044	MELISSANO	566	—	10	10	32	73	118	219
045	MELPIGNANO	27	—	—	—	56	50	45	131
046	MIGGIANO	209	—	4	4	10	18	91	82
047	MINERVINO DI LECCE	212	—	8	8	15	37	57	146
048	MONTERONI DI LECCE	198	7	58	65	60	198	268	728
049	MONTESANO SALENTINO	54	—	—	—	2	20	53	141

## per sesso e ramo di attività economica

## MASCHI

COMMERCIO RAMO 6			TRASPORTI E COMU- NICAZIONI RAMO 7	CREDITO E ASSICURAZIONE, SERVIZI ALLE IMPRESE, NOLEGGIO RAMO 8			PUBBLICA AMMINISTRAZIONE; SERVIZI PUBBLICI E PRIVATI RAMO 9			TOTALE	Codice dei Comuni
6. A	6. B	TOTALE		8. A	8. B	TOTALE	9. A	9. B	TOTALE		
80	28	108	32	10	15	25	32	78	110	798	001
98	50	148	72	27	19	46	65	127	192	1.106	002
103	29	132	56	3	14	17	81	87	168	878	003
84	52	136	37	4	9	13	67	84	151	1.181	004
55	25	80	41	5	16	21	91	215	306	986	005
189	73	262	68	37	37	74	56	91	147	1.706	006
55	28	83	32	3	6	9	55	102	157	649	007
45	9	54	22	2	5	7	16	25	41	326	008
68	17	85	21	3	6	9	37	50	87	520	009
156	62	218	63	12	34	46	195	168	363	1.362	010
233	16	249	106	16	65	81	221	305	526	2.017	011
18	13	31	15	2	5	7	12	15	27	377	012
51	21	72	27	7	6	13	66	56	122	576	013
339	84	423	81	27	43	70	182	208	390	2.281	014
58	29	87	21	6	11	17	59	43	102	769	015
367	127	494	129	41	71	112	161	457	618	3.500	016
75	30	105	22	—	11	11	49	54	103	617	017
188	26	214	29	6	10	16	41	54	95	753	018
95	29	124	37	4	8	12	80	90	170	979	019
86	3	89	46	3	2	5	59	50	109	500	096
315	82	397	131	19	47	66	126	259	385	1.670	020
134	35	169	39	8	16	24	117	105	222	1.153	021
369	112	481	169	57	63	120	314	504	818	4.187	022
96	40	136	59	9	13	22	66	90	156	982	023
51	22	73	35	3	16	19	102	105	207	746	024
57	54	111	41	2	10	12	51	57	108	784	025
167	72	239	90	13	25	38	109	195	304	1.685	026
38	14	52	31	5	7	12	80	131	211	599	027
49	19	68	47	8	10	18	92	128	220	960	028
644	302	946	294	155	138	293	414	668	1.082	5.612	029
512	92	604	149	34	45	79	248	343	591	2.929	030
555	66	621	403	40	78	118	490	562	1.052	3.688	031
24	1	25	11	5	4	9	??	17	40	244	032
33	11	44	16	5	1	6	17	22	39	367	033
109	41	150	43	7	19	26	88	91	179	1.351	034
<b>3.439</b>	<b>770</b>	<b>4.209</b>	<b>1.546</b>	<b>787</b>	<b>1.002</b>	<b>1.789</b>	<b>2.816</b>	<b>3.489</b>	<b>6.305</b>	<b>18.679</b>	<b>035</b>
167	57	224	63	10	19	29	135	153	288	1.508	036
187	71	258	79	23	35	58	112	196	308	2.671	037
232	42	274	71	7	27	34	113	171	284	1.740	038
596	197	793	173	102	87	189	331	556	887	3.186	039
167	83	250	57	9	32	41	85	134	219	1.774	040
30	6	36	15	—	2	2	45	27	72	335	041
147	57	204	70	53	54	107	59	116	175	2.157	042
157	33	190	67	9	35	44	124	149	273	1.551	043
146	41	187	41	10	19	29	43	72	115	1.390	044
44	27	71	24	2	8	10	34	30	64	478	045
58	13	71	52	1	9	10	81	45	126	673	046
104	15	119	13	9	13	22	55	71	126	755	047
289	96	385	113	14	47	61	214	274	488	2.564	048
47	17	64	30	4	4	8	29	63	92	464	049

## segue TAV. 8 — Popolazione residente attiva in condizione professionale,

B —

Codice dei Comuni	COMUNI	AGRICOL- TURA RAMO 0	INDUSTRIE						
			RAMO 1			RAMO 2	RAMO 3	RAMO 4	RAMO 5
			1. A	1. B	TOTALE				
050	MORCIANO DI LEUCA	226	—	5	5	14	49	57	116
051	MURO LECCESE	109	—	16	16	33	62	90	341
052	NARDO'	1.158	5	107	112	163	250	425	887
053	NEVIANO	351	1	11	12	46	105	113	258
054	NOCIGLIA	150	—	1	1	5	30	39	75
055	NOVOLI	242	1	7	8	48	170	112	198
056	ORTELLE	109	—	1	1	13	24	17	65
057	OTRANTO	214	1	6	7	7	22	35	239
058	PALMARIGGI	87	—	2	2	7	23	10	76
059	PARABITA	280	—	12	12	54	85	156	423
060	PATU'	78	—	2	2	7	21	76	41
061	POGGIARDO	162	—	13	13	29	79	91	190
097	PORTO CESAREO	317	—	2	2	2	33	33	80
062	PRESICCE	243	1	6	7	19	64	168	332
063	RACALE	560	1	7	8	55	108	183	278
064	RUFFANO	602	—	18	18	37	87	180	637
065	SALICE SALENTINO	463	—	8	8	37	145	114	220
066	SALVE	228	—	6	6	7	44	61	184
067	SANARICA	48	1	2	3	3	23	13	55
068	SAN CESARIO DI LECCE	103	11	15	26	29	101	121	436
069	SAN DONATO DI LECCE	182	4	15	19	28	48	51	249
070	SANNICOLA	302	1	1	2	21	42	62	189
071	SAN PIETRO IN LAMA	72	2	5	7	37	48	92	172
072	SANTA CESAREA TERME	141	—	—	—	18	27	18	92
095	S.CASSIANO	106	—	3	4	6	20	35	76
073	SCORRANO	301	—	10	10	39	42	74	423
074	SECLI'	79	—	—	—	51	19	16	62
075	SOGLIANO CAVOUR	135	—	2	2	44	30	53	179
076	SOLETO	52	—	10	10	65	89	51	305
077	SPECCHIA	172	—	7	7	16	66	116	174
078	SPONGANO	120	1	4	5	15	36	62	128
079	SQUINZANO	575	5	23	28	185	263	189	536
080	STERNATIA	33	—	49	49	14	42	21	72
081	SUPERSANO	272	—	3	3	7	38	133	205
082	SURANO	173	—	—	—	5	10	21	35
083	SURBO	225	2	16	18	181	285	149	473
084	TAURISANO	710	2	11	13	162	163	190	379
085	TAVIANO	905	—	5	5	16	106	149	201
086	TIGGIANO	69	—	3	3	20	17	25	156
087	TREPUIZZI	147	3	16	19	130	358	143	839
088	TRICASE	500	2	43	45	52	168	283	503
089	TUGLIE	229	—	17	17	30	106	115	290
090	UGENTO	585	—	16	16	39	103	148	570
091	UGGIANO LA CHIESA	269	—	6	6	15	32	52	217
092	VEGLIE	1.031	1	7	8	60	169	175	320
093	VERNOLE	291	2	11	13	30	114	91	442
094	ZOLLINO	61	—	3	3	8	33	46	84
	<b>TOTALE PROVINCIA</b>	<b>28.279</b>	<b>238</b>	<b>1.281</b>	<b>1.519</b>	<b>4.616</b>	<b>9.046</b>	<b>11.935</b>	<b>27.580</b>

## per sesso e ramo di attività economica

## MASCHI

COMMERCIO RAMO 6			TRASPORTI E COMU- NICAZIONI RAMO 7	CREDITO E ASSICURAZIONE, SERVIZI ALLE IMPRESE, NOLEGGIO RAMO 8			PUBBLICA AMMINISTRAZIONE; SERVIZI PUBBLICI E PRIVATI RAMO 9			TOTALE	Codice dei Comuni
6. A	6. B	TOTALE		8. A	8. B	TOTALE	9. A	9. B	TOTALE		
63	24	87	32	5	25	30	43	68	111	727	050
117	58	175	36	5	14	19	74	82	156	1.037	051
605	189	794	246	86	108	194	426	743	1.169	5.398	052
115	38	153	44	7	13	20	58	96	154	1.256	053
45	9	54	22	5	7	12	54	54	108	496	054
392	24	416	74	14	48	62	117	222	339	1.669	055
38	6	44	26	3	8	11	45	95	140	450	056
189	29	218	54	11	19	30	209	58	267	1.093	057
41	10	51	15	3	2	5	24	16	40	316	058
204	80	284	55	65	45	110	83	153	236	1.695	059
26	7	33	8	1	2	3	33	20	53	322	060
117	63	180	62	7	16	23	93	194	287	1.116	061
110	19	129	17	2	10	12	48	37	85	710	097
119	60	179	48	15	23	38	59	121	180	1.278	062
233	104	337	41	14	40	54	79	132	211	1.835	063
170	59	229	76	7	20	27	70	168	238	2.131	064
117	37	154	59	11	23	34	99	129	228	1.462	065
79	30	109	23	5	26	31	37	75	112	805	066
15	16	31	32	5	2	7	17	27	44	259	067
228	55	283	74	16	31	47	162	178	340	1.560	068
105	15	120	117	1	11	12	115	74	189	1.015	069
137	38	175	100	4	19	23	94	88	182	1.098	070
86	28	114	26	2	10	12	70	112	182	762	071
100	6	106	27	2	9	11	39	90	129	569	072
47	5	52	15	6	4	10	62	41	103	427	095
143	41	184	45	6	13	19	65	204	269	1.406	073
24	1	25	8	1	3	4	27	20	47	311	074
75	48	123	28	4	10	14	46	74	120	728	075
78	6	84	70	10	15	25	137	136	273	1.024	076
72	26	98	34	3	18	21	42	95	137	841	077
84	29	113	27	7	9	16	53	93	146	668	078
425	76	501	153	21	67	88	219	277	496	3.014	079
43	2	45	125	3	5	8	54	47	101	510	080
85	35	120	35	6	10	16	51	46	97	926	081
50	4	54	16	4	5	9	24	38	62	385	082
233	108	341	86	16	36	52	122	152	274	2.084	083
225	64	289	57	10	22	32	78	167	245	2.240	084
250	79	329	44	19	44	63	135	156	291	2.109	085
39	13	52	22	1	6	7	29	38	67	438	086
292	84	376	126	19	46	65	171	245	416	2.619	087
269	66	335	205	31	44	75	346	413	759	2.925	088
114	51	165	45	8	22	30	44	72	116	1.143	089
184	98	282	70	6	43	49	119	126	245	2.107	090
68	18	86	35	7	10	17	57	61	118	847	091
187	81	268	110	6	68	74	94	158	252	2.467	092
118	64	182	56	7	31	38	157	204	361	1.618	093
41	18	59	61	—	2	2	22	37	59	416	094
<b>18.003</b>	<b>5.260</b>	<b>23.263</b>	<b>7.716</b>	<b>2.125</b>	<b>3.342</b>	<b>5.467</b>	<b>12.540</b>	<b>17.114</b>	<b>29.654</b>	<b>149.075</b>	

## segue TAV. 8 — Popolazione residente attiva in condizione professionale,

C —

Codice dei Comuni	COMUNI	AGRICOLTURA RAMO 0	INDUSTRIE						
			RAMO 1			RAMO 2	RAMO 3	RAMO 4	RAMO 5
			1. A	1. B	TOTALE				
001	ACQUARICA DEL CAPO	187	—	2	2	5	14	93	8
002	ALESSANO	115	1	1	2	2	4	221	1
003	ALEZIO	222	—	—	—	—	4	88	4
004	ALLISTE	796	—	1	1	2	7	65	4
005	ANDRANO	487	—	—	—	—	—	29	2
006	ARADEO	814	—	—	—	11	3	58	4
007	ARNESANO	87	—	—	—	1	3	142	—
008	BAGNOLO DEL SALENTO	184	—	1	1	—	—	19	1
009	BOTRUGNO	270	—	—	—	—	3	35	8
010	CALIMERA	537	—	—	—	10	4	62	5
011	CAMPI SALENTINA	614	1	—	1	7	8	109	10
012	CANNOLE	207	—	—	—	—	—	11	3
013	CAPRARICA DI LECCE	288	—	—	—	—	4	13	—
014	CARMIANO	1.181	1	2	3	2	11	175	3
015	CARPIGNANO SALENTINO	447	—	—	—	2	1	25	1
016	CASARANO	1.373	—	—	—	4	10	444	10
017	CASTRI DI LECCE	384	—	—	—	—	1	44	3
018	CASTRIGNANO DE' GRECI	246	—	—	—	—	1	97	2
019	CASTRIGNANO DEL CAPO	257	—	—	—	—	1	173	5
096	CASTRO	309	—	—	—	—	2	10	2
020	CAVALLINO	208	—	2	2	4	11	144	19
021	COLLEPASSO	672	—	—	—	—	10	81	8
022	COPERTINO	2.724	2	4	6	5	11	239	16
023	CORIGLIANO D'OTRANTO	327	—	—	—	—	4	233	5
024	CORSANO	273	—	—	—	—	—	400	1
025	CURSI	331	—	1	1	3	—	130	1
026	CUTROFIANO	705	—	—	—	4	6	124	—
027	DISO	291	—	—	—	1	—	41	—
028	GAGLIANO DEL CAPO	191	—	—	—	1	2	173	3
029	GALATINA	728	1	5	6	29	34	387	31
030	GALATONE	936	—	—	—	4	14	124	5
031	GALLIPOLI	54	1	2	3	14	19	55	9
032	GIUGGIANELLO	141	—	—	—	—	—	31	1
033	GIURDIGNANO	222	—	—	—	1	—	20	—
034	GUAGNANO	944	—	—	—	1	2	22	2
<b>035</b>	<b>LECCE</b>	<b>577</b>	<b>8</b>	<b>23</b>	<b>31</b>	<b>37</b>	<b>120</b>	<b>592</b>	<b>91</b>
036	LEQUILE	288	1	—	1	8	7	297	5
037	LEVERANO	1.973	2	1	3	3	14	94	8
038	LIZZANELLO	819	—	1	1	—	2	108	7
039	MAGLIE	127	1	8	9	5	17	363	6
040	MARTANO	815	—	—	—	2	8	103	8
041	MARTIGNANO	217	—	—	—	—	—	7	—
042	MATINO	854	—	1	1	5	5	292	5
043	MELENDUGNO	958	—	—	—	3	4	138	16
044	MELISSANO	778	—	1	1	6	4	103	3
045	MELPIGNANO	82	—	1	1	1	6	43	3
046	MIGGIANO	425	—	—	—	1	2	82	2
047	MINERVINO DI LECCE	449	—	—	—	1	—	84	1
048	MONTERONI DI LECCE	327	—	1	1	5	16	488	9
049	MONTESANO SALENTINO	192	—	—	—	1	2	65	3

## per sesso e ramo di attività economica

## FEMMINE

COMMERCIO RAMO 6			TRASPORTI E COMU- NICAZIONI RAMO 7	CREDITO E ASSICURAZIONE, SERVIZI ALLE IMPRESE, NOLEGGIO RAMO 8			PUBBLICA AMMINISTRAZIONE; SERVIZI PUBBLICI E PRIVATI RAMO 9			TOTALE	Codice dei Comuni
6. A	6. B	TOTALE		8. A	8. B	TOTALE	9. A	9. B	TOTALE		
62	4	66	4	3	2	5	5	86	91	475	001
72	—	72	11	5	7	12	11	151	162	602	002
73	1	74	16	6	4	10	21	141	162	580	003
55	3	58	—	1	1	2	17	109	126	1.061	004
34	—	34	6	—	2	2	10	170	180	740	005
114	3	117	3	5	3	8	21	159	180	1.198	006
65	—	65	1	1	6	7	16	75	91	397	007
18	—	18	3	—	—	—	1	15	16	242	008
30	—	30	2	1	1	2	4	48	52	402	009
85	—	85	5	4	13	17	26	254	280	1.005	010
93	3	96	11	1	19	20	56	354	410	1.286	011
20	—	20	2	1	—	1	2	13	15	259	012
25	1	26	1	1	—	1	6	67	73	406	013
111	3	114	8	4	7	11	23	214	237	1.745	014
30	2	32	4	1	3	4	16	60	76	592	015
183	6	189	14	9	19	28	52	492	544	2.616	016
31	—	31	1	—	1	1	8	32	40	505	017
43	—	43	2	1	2	3	7	79	86	480	018
67	—	67	2	—	2	2	8	129	137	644	019
28	1	29	—	—	—	—	3	43	46	398	096
167	6	173	15	5	11	16	20	219	239	831	020
59	3	62	2	—	2	2	12	111	123	960	021
185	4	189	8	5	10	15	51	453	504	3.717	022
36	—	36	4	1	6	7	19	93	112	728	023
54	—	54	2	2	9	11	13	91	104	845	024
42	2	44	1	—	3	3	8	68	76	590	025
102	3	105	8	4	7	11	21	204	225	1.188	026
37	—	37	1	—	1	1	5	94	99	471	027
55	2	57	3	—	2	2	6	159	165	597	028
326	12	338	40	21	30	51	84	1.097	1.181	2.825	029
171	1	172	17	2	12	14	48	410	458	1.744	030
214	3	217	26	9	15	24	162	706	868	1.289	031
30	—	30	2	—	2	2	6	18	24	231	032
16	—	16	2	1	—	1	3	28	31	293	033
56	1	57	5	—	3	3	18	113	131	1.167	034
<b>1.803</b>	<b>20</b>	<b>1.823</b>	<b>256</b>	<b>185</b>	<b>274</b>	<b>459</b>	<b>678</b>	<b>5.266</b>	<b>5.944</b>	<b>9.930</b>	<b>035</b>
94	3	97	2	3	6	9	29	153	182	896	036
88	3	91	6	2	6	8	28	219	247	2.447	037
83	—	83	2	2	8	10	28	160	188	1.220	038
285	6	291	16	31	27	58	54	758	812	1.704	039
100	3	103	3	3	8	11	13	154	167	1.220	040
11	—	11	1	—	1	1	8	31	39	276	041
92	3	95	4	13	16	29	14	183	197	1.487	042
66	—	66	3	1	6	7	10	149	159	1.354	043
72	—	72	1	2	8	10	6	99	105	1.083	044
33	—	33	2	—	3	3	10	77	87	261	045
27	1	28	—	—	3	3	9	61	70	613	046
44	1	45	4	—	5	5	8	79	87	676	047
172	2	174	18	3	28	31	37	268	305	1.374	048
20	—	20	3	1	—	1	9	49	58	345	049

## segue TAV. 8 — Popolazione residente attiva in condizione professionale,

C —

Codice dei Comuni	COMUNI	AGRICOLTURA RAMO 0	INDUSTRIE						
			RAMO 1			RAMO 2	RAMO 3	RAMO 4	RAMO 5
			1. A	1. B	TOTALE				
050	MORCIANO DI LEUCA	290	—	—	—	—	6	65	2
051	MURO LECCESE	402	—	1	1	3	2	180	3
052	NARDO'	1.968	4	9	13	29	43	886	19
053	NEVIANO	512	—	—	—	5	3	72	3
054	NOCIGLIA	313	—	—	—	—	4	46	1
055	NOVOLI	470	—	1	1	3	6	276	1
056	ORTELLE	242	—	—	—	—	1	47	2
057	OTRANTO	222	—	—	—	—	2	45	2
058	PALMARIGGI	128	—	—	—	—	1	19	—
059	PARABITA	668	—	—	—	4	2	212	5
060	PATU'	86	—	—	—	—	1	51	—
061	POGGIARDO	355	—	1	1	2	2	182	3
097	PORTO CESAREO	299	—	—	—	—	1	26	1
062	PRESICCE	271	—	—	—	2	1	103	6
063	RACALE	930	—	—	—	5	10	137	7
064	RUFFANO	1.017	—	1	1	2	6	259	10
065	SALICE SALENTINO	1.055	—	—	—	2	4	46	7
066	SALVE	377	—	—	—	2	5	90	5
067	SANARICA	87	—	—	—	—	—	50	—
068	SAN CESARIO DI LECCE	107	—	—	—	3	4	196	7
069	SAN DONATO DI LECCE	447	—	—	—	1	—	119	6
070	SANNICOLA	419	—	—	—	1	2	110	4
071	SAN PIETRO IN LAMA	181	1	—	1	5	3	61	2
072	SANTA CESAREA TERME	348	—	—	—	—	1	56	1
095	S.CASSIANO	188	—	—	—	—	5	64	1
073	SCORRANO	737	—	1	1	—	4	139	2
074	SECLI'	188	—	—	—	2	—	13	—
075	SOGLIANO CAVOUR	173	—	—	—	1	2	91	3
076	SOLETO	127	—	2	2	5	3	72	5
077	SPECCHIA	423	—	—	—	—	3	185	—
078	SPONGANO	293	—	—	—	2	3	92	4
079	SQUINZANO	1.393	—	—	—	11	8	180	13
080	STERNATIA	161	—	—	—	—	—	19	3
081	SUPERSANO	418	—	—	—	1	1	182	4
082	SURANO	229	—	—	—	—	1	32	1
083	SURBO	785	—	2	2	10	17	370	9
084	TAURISANO	1.371	—	—	—	2	5	256	4
085	TAVIANO	1.380	—	—	—	5	4	108	4
086	TIGGIANO	158	—	—	—	2	—	86	—
087	TREPUZZI	887	—	1	1	5	20	230	16
088	TRICASE	731	—	2	2	2	9	329	9
089	TUGLIE	436	—	—	—	3	5	181	4
090	UGENTO	798	—	2	2	6	8	325	8
091	UGGIANO LA CHIESA	405	1	1	2	—	2	79	2
092	VEGLIE	1.511	—	—	—	5	8	214	5
093	VERNOLE	903	—	—	—	2	5	89	6
094	ZOLLINO	142	—	—	—	1	1	49	1
	<b>TOTALE PROVINCIA</b>	<b>51.664</b>	<b>25</b>	<b>82</b>	<b>107</b>	<b>325</b>	<b>625</b>	<b>13.695</b>	<b>545</b>



## per sesso e ramo di attività economica

## FEMMINE

COMMERCIO RAMO 6			TRASPORTI E COMU- NICAZIONI RAMO 7	CREDITO E ASSICURAZIONE, SERVIZI ALLE IMPRESE, NOLEGGIO RAMO 8			PUBBLICA AMMINISTRAZIONE; SERVIZI PUBBLICI E PRIVATI RAMO 9			TOTALE	Codice dei Comuni
6. A	6. B	TOTALE		8. A	8. B	TOTALE	9. A	9. B	TOTALE		
41	—	41	1	—	1	1	8	67	75	481	050
76	4	80	4	2	9	11	6	102	108	794	051
284	8	292	29	13	25	38	126	751	877	4.194	052
85	1	86	3	1	1	2	15	155	170	856	053
20	—	20	—	1	—	1	8	51	59	444	054
126	3	129	8	3	8	11	22	257	279	1.184	055
30	1	31	5	—	2	2	3	71	74	404	056
219	1	220	8	6	5	11	18	89	107	617	057
20	1	21	1	—	1	1	1	20	21	192	058
101	—	101	8	4	6	10	22	238	260	1.270	059
14	2	16	1	—	—	—	6	33	39	194	060
79	2	81	5	1	10	11	31	161	192	834	061
67	1	68	1	—	1	1	4	44	48	445	097
74	—	74	7	8	5	13	10	139	149	626	062
105	1	106	4	2	7	9	31	157	188	1.396	063
102	4	106	5	3	3	6	4	140	144	1.556	064
71	—	71	9	3	2	5	11	166	177	1.376	065
43	2	45	3	—	3	3	6	98	104	634	066
14	—	14	2	—	1	1	1	26	27	181	067
111	1	112	7	2	12	14	34	244	278	728	068
65	—	65	7	—	4	4	19	112	131	780	069
82	—	82	14	1	2	3	32	115	147	782	070
58	2	60	4	2	5	7	31	175	206	530	071
42	4	46	1	2	—	2	11	71	82	537	072
17	—	17	—	1	—	1	2	46	48	324	095
48	1	49	5	—	2	2	7	173	180	1.119	073
14	—	14	1	—	1	1	5	21	26	245	074
38	—	38	—	2	2	4	10	105	115	427	075
55	—	55	11	—	3	3	16	139	155	438	076
36	—	36	2	—	—	—	21	111	132	781	077
33	—	33	4	—	4	4	7	88	95	530	078
145	—	145	12	4	22	26	55	399	454	2.242	079
43	1	44	10	—	1	1	7	78	85	323	080
35	3	38	4	1	1	2	9	63	72	722	081
19	—	19	2	1	2	3	3	43	46	333	082
94	7	101	6	2	9	11	17	180	197	1.508	083
87	1	88	1	1	4	5	12	146	158	1.890	084
102	2	104	6	4	7	11	15	200	215	1.837	085
24	—	24	4	1	3	4	1	60	61	339	086
124	6	130	24	4	13	17	50	258	308	1.638	087
209	3	212	9	3	12	15	39	548	587	1.905	088
70	1	71	5	2	8	10	5	86	91	806	089
101	2	103	6	3	6	9	13	153	166	1.431	090
47	1	48	7	1	1	2	5	69	74	621	091
111	2	113	7	1	9	10	6	155	161	2.034	092
87	1	88	8	2	5	7	35	185	220	1.328	093
23	1	24	3	—	—	—	3	37	40	261	094
<b>9.270</b>	<b>176</b>	<b>9.446</b>	<b>827</b>	<b>427</b>	<b>832</b>	<b>1.259</b>	<b>2.533</b>	<b>21.086</b>	<b>23.619</b>	<b>102.112</b>	

**TAV. 9 - Popolazione residente attiva in condizione professionale, per sesso, settore di attività economica e posizione nella professione****A — TOTALE**

Codice dei Comuni	COMUNI	POSIZIONE NELLA PROFESSIONE									
		IMPRENDITORI E LIBERI PROFESSIONISTI		LAVORATORI IN PROPRIO		COADIUVANTI		DIRIGENTI E IMPIEGATI		LAVORATORI DIPENDENTI	
		MF	M	MF	M	MF	M	MF	M	MF	M
001	ACQUARICA DEL CAPO	21	16	249	183	13	4	173	92	817	503
002	ALESSANO	39	31	258	190	21	16	341	189	1.049	680
003	ALEZIO	38	33	250	184	21	5	303	162	846	494
004	ALLISTE	31	24	257	175	16	8	243	142	1.695	832
005	ANDRANO	36	32	214	139	11	6	292	175	1.173	634
006	ARADEO	85	65	692	439	55	27	330	180	1.742	995
007	ARNESANO	19	15	191	126	9	7	193	121	634	380
008	BAGNOLO DEL SALENTO	12	11	86	62	7	4	44	32	419	217
009	BOTRUGNO	12	12	167	118	10	3	122	81	611	306
010	CALIMERA	65	56	279	214	18	8	583	338	1.422	746
011	CAMPI SALENTINA	90	82	483	357	43	22	808	448	1.879	1.108
012	CANNOLE	12	11	94	65	8	1	53	38	469	262
013	CAPRARICA DI LECCE	17	16	116	86	9	6	160	93	680	375
014	CARMIANO	69	65	991	604	56	27	564	358	2.346	1.227
015	CARPIGNANO SALENTINO	19	16	177	126	3	1	153	87	1.009	539
016	CASARANO	102	94	667	536	81	49	983	550	4.283	2.271
017	CASTRI DI LECCE	19	18	169	133	7	2	108	78	819	386
018	CASTRIGNANO DE' GRECI	18	13	290	252	24	14	146	79	755	395
019	CASTRIGNANO DEL CAPO	26	19	257	192	22	11	221	124	1.097	633
096	CASTRO	5	5	125	101	8	5	130	94	630	295
020	CAVALLINO	111	92	355	291	49	29	588	370	1.398	888
021	COLLEPASSO	41	39	546	320	38	10	283	185	1.205	599
022	COPERTINO	116	101	931	632	71	34	1.066	672	5.720	2.748
023	CORIGLIANO D'OTRANTO	36	28	264	197	35	12	232	142	1.143	603
024	CORSANO	32	24	177	119	12	7	229	134	1.141	462
025	CURSI	22	20	181	147	6	2	142	85	1.023	530
026	CUTROFIANO	57	47	512	368	33	9	393	235	1.878	1.026
027	DISO	22	16	128	84	8	1	196	126	716	372
028	GAGLIANO DEL CAPO	17	13	192	137	17	7	223	131	1.108	672
029	GALATINA	239	209	1.341	989	162	65	2.154	1.219	4.541	3.130
030	GALATONE	98	83	899	624	64	42	871	486	2.741	1.694
031	GALLIPOLI	130	113	668	528	101	64	1.607	929	2.471	2.054
032	GIUGGIANELLO	2	2	135	84	2	1	69	46	267	111
033	GIURDIGNANO	16	10	82	66	3	2	57	32	502	257
034	GUAGNANO	26	22	298	227	11	6	251	145	1.932	951
<b>035</b>	<b>LECCE</b>	<b>1.681</b>	<b>1.490</b>	<b>3.220</b>	<b>2.494</b>	<b>566</b>	<b>253</b>	<b>13.974</b>	<b>7.870</b>	<b>9.168</b>	<b>6.572</b>
036	LEQUILE	40	33	390	284	31	15	381	238	1.562	938
037	LEVERANO	59	56	913	597	99	19	502	286	3.545	1.713
038	LIZZANELLO	48	44	323	251	13	8	320	190	2.256	1.247
039	MAGLIE	174	161	765	623	146	58	1.512	892	2.293	1.452
040	MARTANO	65	60	423	317	41	21	318	194	2.147	1.182
041	MARTIGNANO	8	7	150	84	7	1	77	46	369	197
042	MATINO	79	72	534	407	66	34	456	238	2.509	1.406
043	MELENDUGNO	67	58	262	218	24	16	368	233	2.184	1.026
044	MELISSANO	55	48	348	272	38	17	247	147	1.785	906
045	MELPIGNANO	11	10	115	85	13	3	108	48	492	332
046	MIGGIANO	21	18	119	94	4	2	158	109	984	450
047	MINERVINO DI LECCE	23	22	198	141	12	7	160	92	1.038	493
048	MONTERONI DI LECCE	106	91	690	502	55	26	681	410	2.406	1.535
049	MONTESANO SALENTINO	16	11	105	81	1	—	119	72	568	300

segue TAV. 9 — Popolazione residente attiva in condizione professionale, per sesso,  
settore di attività economica e posizione nella professione

## A — TOTALE

Codice dei Comuni	COMUNI	POSIZIONE NELLA PROFESSIONE									
		IMPRENDITORI E LIBERI PROFESSIONISTI		LAVORATORI IN PROPRIO		COADIUVANTI		DIRIGENTI E IMPIEGATI		LAVORATORI DIPENDENTI	
		MF	M	MF	M	MF	M	MF	M	MF	M
050	MORCIANO DI LEUCA	33	30	218	156	4	2	149	87	804	452
051	MURO LECCESE	28	25	256	189	26	7	235	138	1.286	678
052	NARDO'	210	186	1.264	953	125	56	1.816	1.029	6.177	3.174
053	NEVIANO	20	17	337	246	28	20	266	137	1.461	836
054	NOCIGLIA	11	11	91	68	4	1	113	72	721	344
055	NOVOLI	73	66	571	427	41	20	572	310	1.596	846
056	ORTELLE	12	11	122	73	6	3	152	89	562	274
057	OTRANTO	33	28	290	204	73	41	298	214	1.016	606
058	PALMARIGGI	18	12	135	70	9	4	63	45	283	185
059	PARABITA	72	65	424	340	48	18	537	296	1.884	976
060	PATU'	1	—	99	74	3	1	65	40	348	207
061	POGGIARDO	33	30	272	201	31	15	324	193	1.290	677
097	PORTO CESAREO	34	24	251	202	28	19	119	72	723	393
062	PRESICCE	44	41	359	278	33	14	282	151	1.186	794
063	RACALE	66	57	605	482	59	38	365	198	2.136	1.060
064	RUFFANO	40	34	479	353	30	16	294	188	2.844	1.540
065	SALICE SALENTINO	23	22	502	314	67	25	374	207	1.872	894
066	SALVE	26	25	247	193	18	7	185	97	963	483
067	SANARICA	7	6	59	46	1	1	60	41	313	165
068	SAN CESARIO DI LECCE	54	47	396	305	54	20	518	311	1.266	877
069	SAN DONATO DI LECCE	19	14	226	170	16	7	235	129	1.299	695
070	SANNICOLA	38	36	367	253	37	14	278	154	1.160	641
071	SAN PIETRO IN LAMA	23	19	202	148	10	1	223	130	834	464
072	SANTA CESAREA TERME	20	18	108	62	3	—	137	82	838	407
095	S.CASSIANO	11	10	115	84	12	7	136	103	477	223
073	SCORRANO	29	27	247	201	31	22	288	172	1.930	984
074	SECLI'	11	8	75	45	4	3	46	29	420	226
075	SOGLIANO CAVOUR	23	21	223	172	14	4	155	94	740	437
076	SOLETO	43	34	243	148	9	4	396	251	771	587
077	SPECCHIA	20	19	185	143	12	6	179	87	1.226	586
078	SPONGANO	23	21	155	120	16	6	185	116	819	405
079	SQUINZANO	123	106	622	500	74	46	839	469	3.598	1.893
080	STERNATIA	25	21	102	65	4	2	188	119	514	303
081	SUPERSANO	37	29	197	145	13	7	146	93	1.255	652
082	SURANO	7	7	86	56	12	6	80	46	533	270
083	SURBO	84	73	345	275	29	13	486	311	2.648	1.412
084	TAURISANO	51	45	455	369	21	13	322	185	3.281	1.628
085	TAVIANO	78	66	673	502	23	10	482	286	2.690	1.245
086	TIGGIANO	13	10	91	66	11	5	77	38	585	319
087	TREPUZZI	129	112	452	379	53	24	744	434	2.879	1.670
088	TRICASE	99	86	676	511	60	27	971	546	3.024	1.755
089	TUGLIE	43	38	311	216	32	11	207	110	1.356	768
090	UGENTO	68	63	511	389	58	24	342	198	2.559	1.433
091	UGGIANO LA CHIESA	22	20	317	230	16	8	168	103	945	486
092	VEGLIE	66	53	731	508	51	23	370	227	3.283	1.656
093	VERNOLE	26	23	254	181	3	1	405	224	2.258	1.189
094	ZOLLINO	3	2	100	73	8	4	89	58	477	279
	<b>TOTALE PROVINCIA</b>	<b>6.125</b>	<b>5.352</b>	<b>36.322</b>	<b>26.730</b>	<b>3.490</b>	<b>1.623</b>	<b>48.653</b>	<b>28.172</b>	<b>156.597</b>	<b>87.198</b>

*segue TAV. 9* — **Popolazione residente attiva in condizione professionale, per sesso, settore di attività economica e posizione nella professione**

**B — AGRICOLTURA, CACCIA, FORESTE E PESCA**

Codice dei Comuni	COMUNI	POSIZIONE NELLA PROFESSIONE									
		IMPRENDITORI E LIBERI PROFESSIONISTI		LAVORATORI IN PROPRIO		COADIUVANTI		DIRIGENTI E IMPIEGATI		LAVORATORI DIPENDENTI	
		MF	M	MF	M	MF	M	MF	M	MF	M
001	ACQUARICA DEL CAPO	—	—	76	43	4	—	1	1	239	89
002	ALESSANO	—	—	40	24	—	—	4	3	168	70
003	ALEZIO	1	1	46	34	1	1	1	1	381	171
004	ALLISTE	—	—	89	52	3	1	4	4	1.277	520
005	ANDRANO	4	3	78	33	—	—	3	2	621	181
006	ARADEO	8	7	278	103	2	—	3	3	949	313
007	ARNESANO	1	1	53	22	—	—	4	3	118	63
008	BAGNOLO DEL SALENTO	1	1	15	7	—	—	—	—	239	63
009	BOTRUGNO	1	1	72	41	—	—	1	—	361	123
010	CALIMERA	6	6	26	16	3	1	4	4	585	60
011	CAMPI SALENTINA	6	5	159	85	5	3	2	2	853	316
012	CANNOLE	—	—	38	25	2	—	—	—	309	117
013	CAPRARICA DI LECCE	3	2	19	10	—	—	—	—	321	43
014	CARMIANO	—	—	457	154	6	—	—	—	1.182	310
015	CARPIGNANO SALENTINO	3	2	65	41	—	—	1	1	658	236
016	CASARANO	4	4	81	54	3	—	9	9	1.878	535
017	CASTRI DI LECCE	3	2	25	14	1	—	—	—	452	81
018	CASTRIGNANO DE' GRECI	3	1	19	15	1	—	—	—	291	52
019	CASTRIGNANO DEL CAPO	2	1	72	53	3	2	—	—	364	128
096	CASTRO	—	—	22	21	2	2	4	1	352	44
020	CAVALLINO	1	1	38	26	1	—	2	2	283	88
021	COLLEPASSO	2	2	295	125	25	3	—	—	689	209
022	COPERTINO	5	3	322	151	5	3	10	7	3.608	1.062
023	CORIGLIANO D'OTRANTO	3	1	87	56	18	4	—	—	380	100
024	CORSANO	2	1	20	8	—	—	1	1	357	97
025	CURSI	1	1	24	17	1	—	1	—	433	111
026	CUTROFIANO	3	2	153	83	6	3	4	4	986	355
027	DISO	2	2	45	25	—	—	2	2	373	102
028	GAGLIANO DEL CAPO	1	1	49	35	3	—	2	2	356	182
029	GALATINA	13	10	354	216	30	2	12	12	1.071	512
030	GALATONE	1	1	219	83	1	—	6	5	1.243	445
031	GALLIPOLI	3	2	77	68	12	11	9	9	366	323
032	GIUGGIANELLO	—	—	73	41	—	—	—	—	160	51
033	GIURDIGNANO	—	—	31	24	—	—	—	—	344	129
034	GUAGNANO	1	1	76	51	—	—	6	6	1.495	576
<b>035</b>	<b>LECCE</b>	<b>60</b>	<b>46</b>	<b>285</b>	<b>195</b>	<b>62</b>	<b>19</b>	<b>92</b>	<b>71</b>	<b>628</b>	<b>219</b>
036	LEQUILE	1	1	71	36	2	1	4	4	358	106
037	LEVERANO	3	2	549	316	80	9	17	12	2.561	898
038	LIZZANELLO	1	1	68	43	—	—	3	2	1.049	256
039	MAGLIE	15	12	69	56	11	2	13	10	187	88
040	MARTANO	4	4	82	58	5	2	3	1	995	209
041	MARTIGNANO	—	—	89	29	2	—	2	2	193	38
042	MATINO	3	2	119	75	10	1	2	2	1.290	490
043	MELENDUGNO	4	4	55	43	3	2	2	2	1.224	279
044	MELISSANO	—	—	78	55	7	3	1	1	1.258	507
045	MELPIGNANO	—	—	25	16	3	—	—	—	81	11
046	MIGGIANO	2	2	13	7	1	—	—	—	618	200
047	MINERVINO DI LECCE	—	—	60	40	2	—	2	2	597	170
048	MONTERONI DI LECCE	3	3	114	53	1	—	5	4	402	138
049	MONTESANO SALENTINO	—	—	4	2	—	—	—	—	242	52

segue TAV. 9 — **Popolazione residente attiva in condizione professionale, per sesso, settore di attività economica e posizione nella professione**

**B — AGRICOLTURA, CACCIA, FORESTE E PESCA**

Codice dei Comuni	COMUNI	POSIZIONE NELLA PROFESSIONE									
		IMPRENDITORI E LIBERI PROFESSIONISTI		LAVORATORI IN PROPRIO		COADIUVANTI		DIRIGENTI E IMPIEGATI		LAVORATORI DIPENDENTI	
		MF	M	MF	M	MF	M	MF	M	MF	M
050	MORCIANO DI LEUCA	5	5	61	37	1	—	—	—	449	184
051	MURO LECCESE	2	2	31	13	—	—	1	1	477	93
052	NARDO'	20	19	344	200	22	8	22	16	2.718	915
053	NEVIANO	—	—	94	57	4	1	2	2	763	291
054	NOCIGLIA	—	—	20	11	1	—	1	1	441	138
055	NOVOLI	—	—	59	28	—	—	7	7	646	207
056	ORTELLE	—	—	31	16	1	—	1	1	318	92
057	OTRANTO	1	1	126	103	31	16	—	—	278	94
058	PALMARIGGI	—	—	82	31	—	—	—	—	133	56
059	PARABITA	—	—	41	21	2	—	3	2	902	257
060	PATU'	—	—	32	19	—	—	—	—	132	59
061	POGGIARDO	4	4	41	30	—	—	2	1	470	127
097	PORTO CESAREO	1	1	111	103	8	8	3	2	493	203
062	PRESICCE	3	3	71	48	4	—	1	1	435	191
063	RACALE	1	1	96	63	1	—	6	6	1.386	490
064	RUFFANO	1	1	90	52	—	—	4	3	1.524	546
065	SALICE SALENTINO	3	3	225	106	38	6	7	7	1.245	341
066	SALVE	—	—	44	33	—	—	1	1	560	194
067	SANARICA	—	—	21	16	—	—	1	—	113	32
068	SAN CESARIO DI LECCE	—	—	78	55	10	4	4	3	118	41
069	SAN DONATO DI LECCE	—	—	60	36	—	—	1	1	568	145
070	SANNICOLA	—	—	101	62	3	1	1	—	616	239
071	SAN PIETRO IN LAMA	4	3	24	12	2	—	2	2	221	55
072	SANTA CESAREA TERME	1	1	42	25	—	—	—	—	446	115
095	S.CASSIANO	—	—	35	21	1	—	2	2	256	83
073	SCORRANO	2	2	26	20	5	1	3	3	1.002	275
074	SECLI'	—	—	28	7	—	—	—	—	239	72
075	SOGLIANO CAVOUR	—	—	59	41	1	—	1	1	247	93
076	SOLETO	2	—	75	31	1	1	3	2	98	18
077	SPECCHIA	—	—	18	12	—	—	2	1	575	159
078	SPONGANO	—	—	23	15	—	—	1	—	389	105
079	SQUINZANO	12	12	65	45	4	1	11	10	1.876	507
080	STERNATIA	—	—	38	20	1	—	1	1	154	12
081	SUPERSANO	8	8	54	35	1	—	2	2	625	227
082	SURANO	2	2	42	26	1	—	1	1	356	144
083	SURBO	8	8	63	37	2	—	5	4	932	176
084	TAURISANO	1	1	27	16	2	1	2	1	2.049	691
085	TAVIANO	5	3	215	132	6	—	3	1	2.056	769
086	TIGGIANO	2	1	6	5	1	—	—	—	218	63
087	TREPUZZI	5	5	34	22	5	2	6	5	984	113
088	TRICASE	4	4	145	100	5	1	11	8	1.066	387
089	TUGLIE	2	2	47	13	—	—	1	—	615	214
090	UGENTO	2	2	109	68	4	1	16	14	1.252	500
091	UGGIANO LA CHIESA	2	1	136	92	3	2	3	3	530	171
092	VEGLIE	8	8	321	195	22	5	17	14	2.174	809
093	VERNOLE	1	1	65	43	1	—	7	5	1.120	242
094	ZOLLINO	—	—	34	28	4	1	—	—	165	32
	<b>TOTALE PROVINCIA</b>	<b>292</b>	<b>246</b>	<b>8.864</b>	<b>5.081</b>	<b>525</b>	<b>135</b>	<b>407</b>	<b>332</b>	<b>69.855</b>	<b>22.485</b>

segue TAV. 9 — Popolazione residente attiva in condizione professionale, per sesso,  
settore di attività economica e posizione nella professione

## C — INDUSTRIE

Codice dei Comuni	COMUNI	POSIZIONE NELLA PROFESSIONE									
		IMPREDITORI E LIBERI PROFESSIONISTI		LAVORATORI IN PROPRIO		COADIUVANTI		DIRIGENTI E IMPIEGATI		LAVORATORI DIPENDENTI	
		MF	M	MF	M	MF	M	MF	M	MF	M
001	ACQUARICA DEL CAPO	1	1	71	66	1	1	25	18	414	304
002	ALESSANO	7	7	83	77	6	5	23	18	662	444
003	ALEZIO	5	5	82	68	2	—	26	17	278	207
004	ALLISTE	12	12	51	41	1	—	22	18	260	196
005	ANDRANO	10	10	59	54	2	2	10	9	269	244
006	ARADEO	16	14	188	178	8	4	33	27	560	506
007	ARNESANO	4	4	60	53	4	3	24	18	333	201
008	BAGNOLO DEL SALENTO	5	5	13	13	1	1	4	3	129	109
009	BOTRUGNO	1	1	34	31	2	1	5	5	157	115
010	CALIMERA	15	15	77	70	5	3	49	41	520	456
011	CAMPI SALENTINA	11	10	127	118	10	8	52	35	579	473
012	CANNOLE	3	3	21	20	1	—	7	6	137	126
013	CAPRARICA DI LECCE	7	7	29	28	4	4	15	15	249	233
014	CARMIANO	9	8	176	163	9	6	49	38	804	638
015	CARPIGNANO SALENTINO	2	2	43	41	—	—	13	8	233	211
016	CASARANO	13	12	204	188	22	17	116	80	1.658	1.248
017	CASTRI DI LECCE	7	7	51	50	1	—	9	8	259	214
018	CASTRIGNANO DE' GRECI	1	1	69	64	6	5	7	6	348	255
019	CASTRIGNANO DEL CAPO	3	3	71	67	2	1	8	4	547	377
096	CASTRO	—	—	28	25	1	1	2	1	166	156
020	CAVALLINO	11	11	80	74	2	2	73	50	588	437
021	COLLEPASSO	9	9	86	79	3	2	25	18	336	252
022	COPERTINO	15	14	238	214	11	7	57	44	1.329	1.094
023	CORIGLIANO D'OTRANTO	4	3	70	63	6	1	31	18	579	363
024	CORSANO	1	1	67	62	6	4	11	7	621	231
025	CURSI	1	1	86	84	1	—	12	11	418	287
026	CUTROFIANO	4	4	132	118	5	1	39	29	521	415
027	DISO	5	5	23	23	2	1	9	7	165	126
028	GAGLIANO DEL CAPO	—	—	59	55	5	3	9	8	493	321
029	GALATINA	35	33	314	269	25	17	187	139	2.171	1.787
030	GALATONE	9	9	183	153	14	10	53	43	860	757
031	GALLIPOLI	15	15	95	85	14	14	106	88	951	879
032	GIUGGIANELLO	—	—	26	22	—	—	4	4	69	41
033	GIURDIGNANO	—	—	26	22	—	—	2	2	102	85
034	GUAGNANO	4	4	71	67	2	1	16	14	253	233
<b>035</b>	<b>LECCE</b>	<b>173</b>	<b>162</b>	<b>617</b>	<b>530</b>	<b>53</b>	<b>29</b>	<b>1.050</b>	<b>783</b>	<b>3.258</b>	<b>2.776</b>
036	LEQUILE	7	6	123	111	6	4	39	27	899	608
037	LEVERANO	10	10	146	126	4	2	35	30	658	563
038	LIZZANELLO	10	10	87	85	3	3	22	15	771	662
039	MAGLIE	15	15	229	193	29	11	131	95	972	662
040	MARTANO	18	18	149	127	5	4	28	23	854	761
041	MARTIGNANO	4	4	24	24	—	—	4	4	116	109
042	MATINO	27	27	184	169	21	14	64	40	1.043	781
043	MELENDUGNO	14	13	87	84	7	6	34	25	666	519
044	MELISSANO	2	2	120	109	10	7	34	30	403	304
045	MELPIGNANO	1	1	45	43	3	2	6	1	281	235
046	MIGGIANO	8	8	45	43	1	1	10	9	228	144
047	MINERVINO DI LECCE	7	7	54	49	1	1	8	8	279	198
048	MONTERONI DI LECCE	18	18	260	228	15	8	74	53	1.471	1.012
049	MONTESANO SALENTINO	—	—	41	33	1	—	1	—	244	183

*segue TAV. 9* — **Popolazione residente attiva in condizione professionale, per sesso, settore di attività economica e posizione nella professione**

**C — INDUSTRIE**

Codice dei Comuni	COMUNI	POSIZIONE NELLA PROFESSIONE									
		IMPRENDITORI E LIBERI PROFESSIONISTI		LAVORATORI IN PROPRIO		COADIUVANTI		DIRIGENTI E IMPIEGATI		LAVORATORI DIPENDENTI	
		MF	M	MF	M	MF	M	MF	M	MF	M
050	MORCIANO DI LEUCA	1	1	68	58	—	—	12	10	233	172
051	MURO LECCESE	8	8	85	76	2	1	22	16	614	441
052	NARDO'	38	36	327	298	28	15	190	128	2.244	1.360
053	NEVIANO	2	2	117	108	7	6	20	11	471	407
054	NOCIGLIA	1	1	16	16	—	—	12	11	172	122
055	NOVOLI	11	10	103	73	5	4	40	28	664	421
056	ORTELLE	3	3	33	26	—	—	8	7	126	84
057	OTRANTO	8	8	31	20	7	6	12	9	301	267
058	PALMARIGGI	—	—	29	25	2	1	5	3	102	89
059	PARABITA	24	23	156	141	8	6	46	38	719	522
060	PATU'	1	—	32	29	1	1	1	1	164	116
061	POGGIARDO	9	9	84	73	8	4	17	15	474	301
097	PORTO CESAREO	7	7	26	22	3	1	17	14	125	106
062	PRESICCE	5	5	127	120	4	4	11	8	555	453
063	RACALE	6	6	212	190	18	13	23	17	532	406
064	RUFFANO	4	4	181	153	10	8	20	14	1.022	780
065	SALICE SALENTINO	3	3	93	81	12	8	45	35	430	397
066	SALVE	1	1	94	82	6	4	13	11	290	204
067	SANARICA	1	1	15	14	1	1	2	2	128	79
068	SAN CESARIO DI LECCE	5	4	116	101	7	5	49	36	746	567
069	SAN DONATO DI LECCE	6	4	53	50	3	2	7	5	452	334
070	SANNICOLA	9	9	71	62	4	3	18	11	331	231
071	SAN PIETRO IN LAMA	3	3	67	60	1	—	26	20	331	273
072	SANTA CESAREA TERME	3	3	12	8	—	—	5	4	193	140
095	S.CASSIANO	2	2	39	35	2	1	8	7	160	96
073	SCORRANO	4	3	69	59	8	6	17	13	636	507
074	SECLI'	—	—	24	24	1	—	5	4	133	120
075	SOGLIANO CAVOUR	1	1	67	61	2	2	13	11	322	233
076	SOLETO	17	16	58	48	2	1	31	24	499	431
077	SPECCHIA	2	2	66	61	5	4	9	7	485	305
078	SPONGANO	4	3	45	41	4	1	14	13	280	188
079	SQUINZANO	6	6	182	160	8	6	72	53	1.145	976
080	STERNATIA	6	5	18	18	—	—	11	10	185	165
081	SUPERSANO	5	5	56	47	5	4	13	11	495	319
082	SURANO	—	—	19	13	2	1	2	1	82	56
083	SURBO	8	8	94	88	3	1	89	73	1.320	936
084	TAURISANO	7	7	172	153	6	6	28	22	961	719
085	TAVIANO	2	2	167	147	2	1	25	20	402	307
086	TIGGIANO	—	—	34	30	3	2	3	1	269	188
087	TREPUIZZI	36	35	140	133	12	9	81	60	1.492	1.252
088	TRICASE	9	9	221	210	11	6	35	29	1.126	797
089	TUGLIE	11	10	102	86	13	7	32	16	593	439
090	UGENTO	11	11	175	155	16	10	41	19	982	681
091	UGGIANO LA CHIESA	5	5	87	79	6	4	7	5	302	229
092	VEGLIE	7	7	160	144	10	6	41	31	746	544
093	VERNOLE	5	5	65	64	1	1	26	18	695	602
094	ZOLLINO	1	1	23	19	—	—	3	3	199	151
	<b>TOTALE PROVINCIA</b>	<b>867</b>	<b>831</b>	<b>9.535</b>	<b>8.520</b>	<b>602</b>	<b>389</b>	<b>3.900</b>	<b>2.905</b>	<b>55.089</b>	<b>42.051</b>

segue TAV. 9 — Popolazione residente attiva in condizione professionale, per sesso, settore di attività economica e posizione nella professione

## D — ALTRE ATTIVITÀ

Codice dei Comuni	COMUNI	POSIZIONE NELLA PROFESSIONE									
		IMPRENDITORI E LIBERI PROFESSIONISTI		LAVORATORI IN PROPRIO		COADIUVANTI		DIRIGENTI E IMPIEGATI		LAVORATORI DIPENDENTI	
		MF	M	MF	M	MF	M	MF	M	MF	M
001	ACQUARICA DEL CAPO	20	15	102	74	8	3	147	73	164	110
002	ALESSANO	32	24	135	89	15	11	314	168	219	166
003	ALEZIO	32	27	122	82	18	4	276	144	187	116
004	ALLISTE	19	12	117	82	12	7	217	120	158	116
005	ANDRANO	22	19	77	52	9	4	279	164	283	209
006	ARADEO	61	44	226	158	45	23	294	150	233	176
007	ARNESANO	14	10	78	51	5	4	165	100	183	116
008	BAGNOLO DEL SALENTO	6	5	58	42	6	3	40	29	51	45
009	BOTRUGNO	10	10	61	46	8	2	116	76	93	68
010	CALIMERA	44	35	176	128	10	4	530	293	317	230
011	CAMPI SALENTINA	73	67	197	154	28	11	754	411	447	319
012	CANNOLE	9	8	35	20	5	1	46	32	23	19
013	CAPRARICA DI LECCE	7	7	68	48	5	2	145	78	110	99
014	CARMIANO	60	57	358	287	41	21	515	320	360	279
015	CARPIGNANO SALENTINO	14	12	69	44	3	1	139	78	118	92
016	CASARANO	85	78	382	294	56	32	858	461	747	488
017	CASTRI DI LECCE	9	9	93	69	5	2	99	70	108	91
018	CASTRIGNANO DE' GRECI	14	11	202	173	17	9	139	73	116	88
019	CASTRIGNANO DEL CAPO	21	15	114	72	17	8	213	120	186	128
096	CASTRO	5	5	75	55	5	2	127	92	112	95
020	CAVALLINO	99	80	237	191	46	27	513	318	527	363
021	COLLEPASSO	30	28	165	116	10	5	258	167	180	138
022	COPERTINO	96	84	371	267	55	24	999	621	783	592
023	CORIGLIANO D'OTRANTO	29	24	107	78	11	7	201	124	184	140
024	CORSANO	29	22	90	49	6	3	217	126	163	134
025	CURSI	20	18	71	46	4	2	129	74	172	132
026	CUTROFIANO	50	41	227	167	22	5	350	202	371	256
027	DISO	15	9	60	36	6	—	185	117	178	144
028	GAGLIANO DEL CAPO	16	12	84	47	9	4	212	121	259	169
029	GALATINA	191	166	673	504	107	46	1.955	1.068	1.299	831
030	GALATONE	88	73	497	388	49	32	812	438	638	492
031	GALLIPOLI	112	96	496	375	75	39	1.492	832	1.154	852
032	GIUGGIANELLO	2	2	36	21	2	1	65	42	38	19
033	GIURDIGNANO	16	10	25	20	3	2	55	30	56	43
034	GUAGNANO	21	17	151	109	9	5	229	125	184	142
<b>035</b>	<b>LECCE</b>	<b>1.448</b>	<b>1.282</b>	<b>2.318</b>	<b>1.769</b>	<b>451</b>	<b>205</b>	<b>12.832</b>	<b>7.016</b>	<b>5.282</b>	<b>3.577</b>
036	LEQUILE	32	26	196	137	23	10	338	207	305	224
037	LEVERANO	46	44	218	155	15	8	450	244	326	252
038	LIZZANELLO	37	33	168	123	10	5	295	173	436	329
039	MAGLIE	144	134	467	374	106	45	1.368	787	1.134	702
040	MARTANO	43	38	192	132	31	15	287	170	298	212
041	MARTIGNANO	4	3	37	31	5	1	71	40	60	50
042	MATINO	49	43	231	163	35	19	390	196	176	135
043	MELENDUGNO	49	41	120	91	14	8	332	206	294	228
044	MELISSANO	53	46	150	108	21	7	212	116	124	95
045	MELPIGNANO	10	9	45	26	7	1	102	47	130	86
046	MIGGIANO	11	8	61	44	2	1	148	100	138	106
047	MINERVINO DI LECCE	16	15	84	52	9	6	150	82	162	125
048	MONTERONI DI LECCE	85	70	316	221	39	18	602	353	533	385
049	MONTESANO SALENTINO	16	11	60	46	—	—	118	72	82	65



## segue TAV. 9 — Popolazione residente attiva in condizione professionale, per sesso e settore di attività economica e posizione nella professione

## D — ALTRE ATTIVITÀ

Codice dei Comuni	COMUNI	POSIZIONE NELLA PROFESSIONE									
		IMPRENDITORI E LIBERI PROFESSIONISTI		LAVORATORI IN PROPRIO		COADIUVANTI		DIRIGENTI E IMPIEGATI		LAVORATORI DIPENDENTI	
		MF	M	MF	M	MF	M	MF	M	MF	M
050	MORCIANO DI LEUCA	27	24	89	61	3	2	137	77	122	96
051	MURÒ LECCESE	18	15	140	100	24	6	212	121	195	144
052	NARDO'	152	131	593	455	75	33	1.604	885	1.215	899
053	NEVIANO	18	15	126	81	17	13	244	124	227	138
054	NOCIGLIA	10	10	55	41	3	1	100	60	108	84
055	NOVOLI	62	56	409	326	36	16	525	275	286	218
056	ORTELLE	9	8	58	31	5	3	143	81	118	98
057	OTRANTO	24	19	133	81	35	19	286	205	437	245
058	PALMARIGGI	18	12	24	14	7	3	58	42	48	40
059	PARABITA	48	42	227	178	38	12	488	256	263	197
060	PATU'	—	—	35	26	2	—	64	39	52	32
061	POGGIARDO	20	17	147	98	23	11	305	177	346	249
097	PORTO CESAREO	26	16	114	77	17	10	99	56	105	84
062	PRESICCE	36	33	161	110	25	10	270	142	196	150
063	RACALE	59	50	297	229	40	25	336	175	218	164
064	RUFFANO	35	29	208	148	20	8	270	171	298	214
065	SALICE SALENTINO	17	16	184	127	17	11	322	165	197	156
066	SALVE	25	24	109	78	12	3	171	85	113	85
067	SANARICA	6	5	23	16	—	—	57	39	72	54
068	SAN CESARIO DI LECCE	49	43	202	149	37	11	465	272	402	269
069	SAN DONATO DI LECCE	13	10	113	84	13	5	227	123	279	216
070	SANNICOLA	29	27	195	129	30	10	259	143	213	171
071	SAN PIETRO IN LAMA	16	13	111	76	7	1	195	108	282	136
072	SANTA CESAREA TERME	16	14	54	29	3	—	132	78	199	152
095	S.CASSIANO	9	8	41	28	9	6	126	94	61	44
073	SCORRANO	23	22	152	122	18	15	268	156	292	202
074	SECLI'	11	8	23	14	3	3	41	25	48	34
075	SOGLIANO CAVOUR	22	20	97	70	11	2	141	82	171	111
076	SOLETO	24	18	110	69	6	2	362	225	174	138
077	SPECCHIA	18	17	101	70	7	2	168	79	166	122
078	SPONGANO	19	18	87	64	12	5	170	103	150	112
079	SQUINZANO	105	88	375	295	62	39	756	406	577	410
080	STERNATIA	19	16	46	27	3	2	176	108	175	126
081	SUPERSANO	24	16	87	63	7	3	131	80	135	106
082	SURANO	5	5	25	17	9	5	77	44	95	70
083	SURBO	68	57	188	150	24	12	392	234	396	300
084	TAURISANO	43	37	256	200	13	6	292	162	271	218
085	TAVIANO	71	61	291	223	15	9	454	265	232	169
086	TIGGIANO	11	9	51	31	7	3	74	37	98	68
087	TREPUZZI	88	72	278	224	36	13	657	369	403	305
088	TRICASE	86	73	310	201	44	20	925	509	832	571
089	TUGLIE	30	26	162	117	19	4	174	94	148	115
090	UGENTO	55	50	227	166	38	13	285	165	325	252
091	UGGIANO LA CHIESA	15	14	94	59	7	2	158	95	113	86
092	VEGLIE	51	38	250	169	19	12	312	182	363	303
093	VERNOLE	20	17	124	74	1	—	372	201	443	345
094	ZOLLINO	2	1	43	26	4	3	86	55	113	96
	<b>TOTALE PROVINCIA</b>	<b>4.966</b>	<b>4.275</b>	<b>17.923</b>	<b>13.129</b>	<b>2.363</b>	<b>1.099</b>	<b>44.346</b>	<b>24.935</b>	<b>31.653</b>	<b>22.662</b>

TAV. 10 - Popolazione residente attiva in condizione professionale,

Codice dei Comuni	COMUNI	CLASSI								
		14 - 19			20 - 29			30 - 54		
		Agricoltura, caccia, foreste e pesca	Industrie	Altre attività	Agricoltura, caccia, foreste e pesca	Industrie	Altre attività	Agricoltura, caccia, foreste e pesca	Industrie	Altre attività
001	ACQUARICA DEL CAPO	7	103	29	30	147	114	262	248	269
002	ALESSANO	—	117	30	20	193	160	182	431	458
003	ALEZIO	16	76	12	48	110	160	324	188	407
004	ALLISTE	95	94	43	263	102	133	953	143	310
005	ANDRANO	8	31	28	103	96	210	555	212	386
006	ARADEO	45	133	46	191	226	200	946	421	528
007	ARNESANO	5	43	17	27	90	113	122	277	274
008	BAGNOLO DEL SALENTO	8	22	2	43	44	32	184	84	112
009	BOTRUGNO	29	47	10	83	50	75	307	100	183
010	CALIMERA	6	66	38	96	151	245	485	422	695
011	CAMPI SALENTINA	20	119	27	159	220	332	753	417	1.013
012	CANNOLE	4	14	5	56	67	27	275	86	78
013	CAPRARICA DI LECCE	16	11	8	67	84	89	247	188	199
014	CARMIANO	55	127	60	372	322	311	1.147	572	837
015	CARPIGNANO SALENTINO	18	38	20	133	107	98	536	143	205
016	CASARANO	34	408	95	281	643	462	1.563	913	1.419
017	CASTRÌ DI LECCE	21	43	24	106	111	72	332	165	194
018	CASTRIGNANO DE' GRECI	8	62	18	57	129	102	239	229	323
019	CASTRIGNANO DEL CAPO	1	141	28	26	178	132	374	292	337
096	CASTRO	42	9	23	93	57	107	231	128	172
020	CAVALLINO	10	94	69	69	235	326	231	404	913
021	COLLEPASSO	19	72	40	158	141	161	787	233	395
022	COPERTINO	214	180	70	673	522	530	2.878	922	1.519
023	CORIGLIANO D'OTRANTO	13	94	24	75	264	139	364	312	333
024	CORSANO	1	147	21	78	197	149	291	350	296
025	CURSI	9	90	26	74	151	127	366	263	217
026	CUTROFIANO	24	74	44	175	202	253	868	408	644
027	DISO	7	26	23	46	48	108	343	126	278
028	GAGLIANO DEL CAPO	16	135	31	50	200	167	310	221	342
029	GALATINA	40	333	148	198	767	895	1.048	1.511	2.712
030	GALATONE	30	142	84	216	343	536	1.086	601	1.248
031	GALLIPOLI	32	91	96	75	318	672	315	709	2.198
032	GIUGGIANELLO	6	7	11	34	21	38	167	66	72
033	GIURDIGNANO	16	31	19	78	59	39	270	40	82
034	GUAGNANO	58	27	20	238	90	136	1.140	216	371
035	LECCE	31	311	579	170	1.163	3.991	747	3.278	14.798
036	LEQUILE	8	180	55	68	328	216	337	545	556
037	LEVERANO	224	106	54	703	285	292	2.142	441	628
038	LIZZANELLO	31	141	54	242	289	238	810	437	578
039	MAGLIE	3	101	130	33	341	655	198	826	2.061
040	MARTANO	45	153	54	232	269	230	765	611	494
041	MARTIGNANO	16	24	7	72	41	41	189	81	105
042	MATINO	26	305	23	187	481	223	1.125	536	550
043	MELENDUGNO	40	141	41	309	258	228	888	396	479
044	MELISSANO	47	129	29	217	186	150	1.032	240	334
045	MELPIGNANO	5	61	16	27	106	102	71	161	159
046	MIGGIANO	10	45	30	98	79	115	497	153	200
047	MINERVINO DI LECCE	12	46	20	109	99	114	512	195	242
048	MONTERONI DI LECCE	18	272	71	84	465	322	377	1.041	1.022
049	MONTESANO SALENTINO	—	49	7	40	80	60	198	149	181

## per sesso, classe di età e settore di attività economica

## TOTALE

DI ETÀ (anni)												Codice dei Comuni
55 - 59			60 - 64			65 e più			TOTALE			
Agricoltura, caccia, foreste e pesca	Industrie	Altre attività	Agricoltura, caccia, foreste e pesca	Industrie	Altre attività	Agricoltura, caccia, foreste e pesca	Industrie	Altre attività	Agricoltura, caccia, foreste e pesca	Industrie	Altre attività	
14	10	16	4	3	9	3	1	4	320	512	441	001
7	28	39	1	11	18	2	1	10	212	781	715	002
29	12	33	9	6	18	4	1	5	430	393	635	003
60	7	28	2	—	6	—	—	3	1.373	346	523	004
35	10	30	3	1	10	2	—	6	706	350	670	005
49	20	54	7	5	16	2	—	15	1.240	805	859	006
17	11	23	3	3	7	2	1	11	176	425	445	007
16	1	8	4	—	4	—	1	3	255	152	161	008
14	—	15	1	2	2	1	—	3	435	199	288	009
21	21	58	6	5	27	10	1	14	624	666	1.077	010
60	14	80	17	7	33	16	2	14	1.025	779	1.499	011
12	1	5	2	—	2	—	1	1	349	169	118	012
12	19	19	1	—	15	—	2	5	343	304	335	013
46	15	75	12	7	32	13	4	19	1.645	1.047	1.334	014
37	2	15	1	1	3	2	—	2	727	291	343	015
82	31	101	11	10	32	4	8	19	1.975	2.013	2.128	016
16	8	11	6	—	7	—	—	6	481	327	314	017
10	9	27	—	2	12	—	—	6	314	431	488	018
34	17	34	3	1	11	3	2	9	441	631	551	019
11	3	12	—	—	8	—	—	2	377	197	324	096
11	15	85	3	4	21	1	2	8	325	754	1.422	020
36	12	25	10	—	14	1	1	8	1.011	459	643	021
144	16	100	25	7	58	16	3	27	3.950	1.650	2.304	022
27	15	25	4	4	7	5	1	4	488	690	532	023
10	8	28	—	3	10	—	1	1	380	706	505	024
10	8	15	1	3	7	—	3	4	460	518	396	025
64	8	49	14	6	20	7	3	10	1.152	701	1.020	026
23	3	19	1	—	13	2	1	3	422	204	444	027
29	7	22	4	2	11	2	1	7	411	566	580	028
133	98	297	36	19	96	25	4	77	1.480	2.732	4.225	029
106	21	138	22	7	44	10	5	34	1.470	1.119	2.084	030
35	43	212	5	15	93	5	5	58	467	1.181	3.329	031
19	4	18	4	1	1	3	—	3	233	99	143	032
8	—	6	1	—	3	2	—	6	375	130	155	033
104	10	43	25	2	10	13	1	14	1.578	346	594	034
<b>95</b>	<b>246</b>	<b>1.804</b>	<b>48</b>	<b>93</b>	<b>731</b>	<b>36</b>	<b>60</b>	<b>428</b>	<b>1.127</b>	<b>5.151</b>	<b>22.331</b>	<b>035</b>
17	20	42	3	1	16	3	—	9	436	1.074	894	036
109	18	50	22	2	20	10	1	11	3.210	853	1.055	037
25	15	58	8	8	11	5	3	7	1.121	893	946	038
34	83	220	13	14	87	14	11	66	295	1.376	3.219	039
38	18	45	6	3	15	3	—	13	1.089	1.054	851	040
6	2	16	3	—	3	—	—	5	286	148	177	041
66	13	48	15	4	22	5	—	15	1.424	1.339	881	042
37	10	32	7	3	19	7	—	10	1.288	808	809	043
36	10	26	8	2	14	4	2	7	1.344	569	560	044
2	7	10	3	1	4	1	—	3	109	336	294	045
24	13	9	4	2	5	1	—	1	634	292	360	046
24	9	19	2	—	10	2	—	16	661	349	421	047
31	50	95	6	6	49	9	4	16	525	1.838	1.575	048
7	6	16	—	2	9	1	1	3	246	287	276	049

## segue TAV. 10 — Popolazione residente attiva in condizione professionale,

Codice dei Comuni	COMUNI	CLASSI								
		14 - 19			20 - 29			30 - 54		
		Agricoltura, caccia, foreste e pesca	Industrie	Altre attività	Agricoltura, caccia, foreste e pesca	Industrie	Altre attività	Agricoltura, caccia, foreste e pesca	Industrie	Altre attività
050	MORCIANO DI LEUCA	6	57	19	37	88	112	435	162	212
051	MURO LECCESE	7	127	39	70	179	162	400	399	325
052	NARDO'	78	533	164	424	937	796	2.406	1.273	2.301
053	NEVIANO	15	99	32	124	217	190	668	279	363
054	NOCIGLIA	7	29	9	81	72	65	360	96	179
055	NOVOLI	12	117	33	97	243	231	538	427	906
056	ORTELLE	4	28	11	49	50	68	284	86	218
057	OTRANTO	10	30	50	95	91	304	304	218	505
058	PALMARIGGI	1	16	12	20	30	39	185	88	97
059	PARABITA	6	171	34	137	287	285	760	469	644
060	PATU'	1	39	16	16	56	40	135	97	83
061	POGGIARDO	4	84	45	91	143	194	390	342	544
097	PORTO CESAREO	31	19	14	143	57	78	420	98	240
062	PRESICCE	8	110	33	34	209	164	433	360	429
063	RACALE	62	146	41	279	233	223	1.089	390	606
064	RUFFANO	17	269	51	218	378	219	1.303	563	496
065	SALICE SALENTINO	64	72	20	341	153	161	1.058	343	497
066	SALVE	1	98	22	48	90	88	519	200	275
067	SANARICA	2	24	10	29	36	35	95	86	101
068	SAN CESARIO DI LECCE	6	129	34	24	259	262	156	501	731
069	SAN DONATO DI LECCE	10	56	30	92	198	201	504	258	382
070	SANNICOLA	11	91	36	66	135	164	596	196	450
071	SAN PIETRO IN LAMA	5	57	16	43	122	142	195	233	383
072	SANTA CESAREA TERME	6	23	20	65	48	125	399	137	234
095	S.CASSIANO	2	36	16	43	63	70	236	111	142
073	SCORRANO	19	108	21	198	257	203	766	343	481
074	SECLI'	5	16	2	30	27	32	225	110	78
075	SOGLIANO CAVOUR	3	25	16	40	89	101	245	275	284
076	SOLETO	2	52	15	23	134	158	138	394	430
077	SPECCHIA	5	128	16	101	203	130	461	223	277
078	SPONGANO	1	34	22	69	106	127	325	194	250
079	SQUINZANO	76	187	45	371	379	432	1.410	788	1.204
080	STERNATIA	1	11	9	34	49	84	147	145	290
081	SUPERSANO	16	156	42	105	200	92	525	211	218
082	SURANO	14	19	14	55	37	59	310	46	130
083	SURBO	47	194	56	192	436	266	727	841	661
084	TAURISANO	76	308	45	462	462	243	1.466	391	531
085	TAVIANO	74	110	41	384	153	241	1.730	318	688
086	TIGGIANO	5	50	11	34	96	55	184	154	158
087	TREPUZZI	40	156	45	179	483	331	774	1.042	938
088	TRICASE	13	183	73	181	368	522	973	788	1.402
089	TUGLIE	9	157	22	90	253	133	530	321	324
090	UGENTO	40	360	57	197	400	232	1.082	443	562
091	UGGIANO LA CHIESA	17	90	16	135	109	126	482	203	213
092	VEGLIE	135	186	51	559	343	287	1.744	416	591
093	VERNOLE	37	111	49	295	281	266	808	382	576
094	ZOLLINO	2	40	11	28	57	73	163	119	144
	<b>TOTALE PROVINCIA</b>	<b>2.462</b>	<b>10.452</b>	<b>3.945</b>	<b>13.510</b>	<b>20.451</b>	<b>23.038</b>	<b>59.452</b>	<b>36.690</b>	<b>64.179</b>

## per sesso, classe di età e settore di attività economica

## TOTALE

DI ETÀ (anni)												Codice dei Comuni
55 - 59			60 - 64			65 e più			TOTALE			
Agricoltura, caccia, foreste e pesca	Industrie	Altre attività	Agricoltura, caccia, foreste e pesca	Industrie	Altre attività	Agricoltura, caccia, foreste e pesca	Industrie	Altre attività	Agricoltura, caccia, foreste e pesca	Industrie	Altre attività	
29	5	24	5	2	5	4	—	6	516	314	378	050
29	23	41	5	1	13	—	2	9	511	731	589	051
162	51	233	30	22	89	26	11	56	3.126	2.827	3.639	052
42	17	33	9	3	11	5	2	3	863	617	632	053
12	4	15	2	—	5	1	—	3	463	201	276	054
51	26	91	5	7	38	9	3	19	712	823	1.318	055
12	6	22	2	—	10	—	—	4	351	170	333	056
19	18	43	4	2	9	4	—	4	436	359	915	057
6	3	4	3	1	3	—	—	—	215	138	155	058
36	19	52	1	4	25	8	3	24	948	953	1.064	059
10	6	10	—	1	2	2	—	2	164	199	153	060
30	18	40	2	4	11	—	1	7	517	592	841	061
16	3	14	4	1	11	2	—	4	616	178	361	097
31	13	35	5	9	19	3	1	8	514	702	688	062
49	15	44	8	4	22	3	3	14	1.490	791	950	063
65	22	39	9	5	17	7	—	9	1.619	1.237	831	064
42	10	36	10	5	12	3	—	11	1.518	583	737	065
28	12	23	7	2	15	2	2	7	605	404	430	066
7	1	9	2	—	2	—	—	1	135	147	158	067
18	21	78	2	10	33	4	3	17	210	923	1.155	068
20	7	22	3	—	6	—	2	4	629	521	645	069
37	7	46	6	2	9	5	2	21	721	433	726	070
8	11	44	1	4	16	1	1	10	253	428	611	071
13	4	17	4	1	4	2	—	4	489	213	404	072
13	1	14	—	—	1	—	—	3	294	211	246	095
47	19	30	7	4	9	1	3	9	1.038	734	753	073
6	10	10	—	—	2	1	—	2	267	163	126	074
14	12	22	6	4	12	—	—	7	308	405	442	075
11	20	40	3	7	15	2	—	18	179	607	676	076
26	11	23	1	1	13	1	1	1	595	567	460	077
17	10	24	1	3	11	—	—	4	413	347	438	078
85	43	122	15	13	50	11	3	22	1.968	1.413	1.875	079
5	11	21	4	4	10	3	—	5	194	220	419	080
35	4	18	6	2	11	3	1	3	690	574	384	081
19	2	6	4	1	1	—	—	1	402	105	211	082
34	37	49	7	5	18	3	1	18	1.010	1.514	1.068	083
63	11	35	10	2	14	4	—	7	2.081	1.174	875	084
79	12	55	11	4	20	7	1	18	2.285	598	1.063	085
4	8	11	—	1	3	—	—	3	227	309	241	086
27	56	83	10	17	46	4	7	19	1.034	1.761	1.462	087
53	49	99	7	11	66	4	3	35	1.231	1.402	2.197	088
28	15	38	7	2	12	1	3	4	665	751	533	089
50	16	42	8	2	25	6	4	12	1.383	1.225	930	090
31	5	20	8	—	9	1	—	3	674	407	387	091
79	10	38	18	7	19	7	2	9	2.542	964	995	092
37	12	49	9	5	16	8	1	4	1.194	792	960	093
7	7	11	1	3	4	2	—	5	203	226	248	094
<b>3.434</b>	<b>1.730</b>	<b>6.130</b>	<b>668</b>	<b>466</b>	<b>2.469</b>	<b>417</b>	<b>204</b>	<b>1.490</b>	<b>79.943</b>	<b>69.993</b>	<b>101.251</b>	

## segue TAV. 10 — Popolazione residente attiva in condizione professionale,

Codice dei Comuni	COMUNI	CLASSI								
		14 - 19			20 - 29			30 - 54		
		Agricoltura, caccia, foreste e pesca	Industrie	Altre attività	Agricoltura, caccia, foreste e pesca	Industrie	Altre attività	Agricoltura, caccia, foreste e pesca	Industrie	Altre attività
001	ACQUARICA DEL CAPO	3	67	19	14	93	60	104	221	174
002	ALESSANO	—	61	23	6	128	91	82	344	300
003	ALEZIO	13	44	1	17	82	94	148	158	239
004	ALLISTE	55	62	29	87	82	86	394	119	198
005	ANDRANO	2	24	22	18	87	126	175	198	269
006	ARADEO	9	102	33	24	199	121	362	404	345
007	ARNESANO	3	20	8	13	60	64	55	187	183
008	BAGNOLO DEL SALENTO	1	19	1	4	38	26	56	72	86
009	BOTRUGNO	5	29	9	19	37	46	129	85	132
010	CALIMERA	1	45	28	5	122	127	62	395	457
011	CAMPI SALENTINA	5	91	17	38	165	181	303	367	661
012	CANNOLE	—	12	4	10	66	18	123	75	53
013	CAPRARICA DI LECCE	1	9	8	2	76	60	45	182	141
014	CARMIANO	2	95	47	38	237	224	379	497	603
015	CARPIGNANO SALENTINO	4	32	18	28	92	63	220	136	134
016	CASARANO	10	245	58	25	459	268	497	797	928
017	CASTRI DI LECCE	—	31	20	3	89	60	81	152	144
018	CASTRIGNANO DE' GRECI	4	33	13	4	91	61	54	196	248
019	CASTRIGNANO DEL CAPO	1	56	18	7	114	82	145	262	214
096	CASTRO	1	8	21	10	54	82	52	119	133
020	CAVALLINO	3	71	37	20	158	204	82	328	647
021	COLLEPASSO	6	32	31	25	107	121	275	211	271
022	COPERTINO	30	134	50	98	398	357	983	817	1.048
023	CORIGLIANO D'OTRANTO	3	41	20	12	136	98	118	253	228
024	CORSANO	—	39	14	10	86	100	90	171	194
025	CURSI	3	44	19	9	109	86	114	220	153
026	CUTROFIANO	6	61	37	30	147	170	359	346	416
027	DISO	3	11	16	13	33	78	96	114	186
028	GAGLIANO DEL CAPO	14	66	25	22	135	105	157	180	203
029	GALATINA	18	225	110	74	589	544	517	1.336	1.646
030	GALATONE	11	105	54	37	286	368	407	557	839
031	GALLIPOLI	30	81	73	66	290	419	274	656	1.445
032	GIUGGIANELLO	1	1	4	8	17	24	67	47	48
033	GIURDIGNANO	8	25	14	14	47	27	121	37	53
034	GUAGNANO	13	26	13	52	77	83	475	203	257
035	LECCE	13	240	327	58	898	2.163	349	2.813	9.299
036	LEQUILE	3	116	33	6	194	135	124	427	387
037	LEVERANO	63	87	42	201	240	175	886	387	430
038	LIZZANELLO	4	112	27	25	245	154	248	397	431
039	MAGLIE	2	77	74	10	202	368	101	622	1.332
040	MARTANO	13	121	36	32	228	138	200	565	338
041	MARTIGNANO	1	20	7	10	38	26	51	81	75
042	MATINO	7	184	16	36	356	144	466	477	349
043	MELENDUGNO	8	84	29	45	194	153	242	357	351
044	MELISSANO	25	87	25	66	142	96	442	210	222
045	MELPIGNANO	4	44	13	4	87	50	15	143	100
046	MIGGIANO	3	20	26	23	54	77	164	121	147
047	MINERVINO DI LECCE	3	19	10	21	69	82	168	167	160
048	MONTERONI DI LECCE	5	182	41	18	306	195	138	785	707
049	MONTESANO SALENTINO	—	25	6	4	55	35	43	133	131

## per sesso, classe di età e settore di attività economica

## MASCHI

DI ETÀ (anni)												Codice dei Comuni
55 - 59			60 - 64			65 e più			TOTALE			
Agricoltura, caccia, foreste e pesca	Industrie	Altre attività	Agricoltura, caccia, foreste e pesca	Industrie	Altre attività	Agricoltura, caccia, foreste e pesca	Industrie	Altre attività	Agricoltura, caccia, foreste e pesca	Industrie	Altre attività	
7	6	11	2	2	7	3	1	4	133	390	275	001
6	16	22	1	1	16	2	1	6	97	551	458	002
19	7	21	7	5	13	4	1	5	208	297	373	003
39	4	18	2	—	4	—	—	2	577	267	337	004
19	9	19	3	1	9	2	—	3	219	319	448	005
25	19	33	4	5	9	2	—	10	426	729	551	006
13	9	15	3	2	4	2	1	7	89	279	281	007
8	1	5	2	—	4	—	1	2	71	131	124	008
10	—	11	1	2	1	1	—	3	165	153	202	009
9	18	48	2	4	19	8	1	11	87	585	690	010
40	12	63	11	7	28	14	2	12	411	644	962	011
8	1	2	1	—	2	—	1	1	142	155	80	012
6	18	11	1	—	10	—	2	4	55	287	234	013
27	14	56	8	6	23	10	4	11	464	853	964	014
27	1	8	—	1	2	1	—	2	280	262	227	015
59	28	64	7	9	21	4	7	14	602	1.545	1.353	016
8	7	9	5	—	4	—	—	4	97	279	241	017
6	9	20	—	2	9	—	—	3	68	331	354	018
27	17	17	3	1	9	1	2	3	184	452	343	019
5	2	8	—	—	4	—	—	1	68	183	249	096
8	12	68	3	3	16	1	2	7	117	574	979	020
23	10	18	9	—	8	1	—	5	339	360	454	021
83	16	77	19	5	39	13	3	17	1.226	1.373	1.588	022
19	14	17	4	3	6	5	1	4	161	448	373	023
7	5	16	—	3	9	—	1	1	107	305	334	024
3	4	6	—	3	5	—	3	3	129	383	272	025
40	5	28	7	5	13	5	3	7	447	567	671	026
18	3	17	—	—	7	1	1	2	131	162	306	027
21	5	10	4	1	7	2	—	3	220	387	353	028
93	78	193	30	15	66	20	2	56	752	2.245	2.615	029
59	14	105	13	6	36	7	4	21	534	972	1.423	030
33	38	154	5	14	65	5	2	38	413	1.081	2.194	031
11	1	6	2	1	1	3	—	2	92	67	85	032
7	—	5	1	—	2	2	—	4	153	109	105	033
62	10	28	21	2	6	11	1	11	634	319	398	034
65	202	1.251	35	77	513	30	50	296	550	4.280	13.849	035
11	18	30	2	1	12	2	—	7	148	756	604	036
62	14	37	17	2	13	8	1	6	1.237	731	703	037
15	12	43	6	7	5	4	2	3	302	775	663	038
31	58	162	12	10	60	12	7	46	168	976	2.042	039
22	16	34	5	3	12	2	—	9	274	933	567	040
4	2	11	3	—	2	—	—	4	69	141	125	041
45	12	29	11	2	12	5	—	6	570	1.031	556	042
22	10	20	7	2	15	6	—	6	330	647	574	043
23	9	17	6	2	6	4	2	6	566	452	372	044
1	7	3	2	1	2	1	—	1	27	282	169	045
15	8	6	3	2	3	1	—	—	209	205	259	046
16	8	12	2	—	6	2	—	10	212	263	280	047
24	39	64	5	4	31	8	3	9	198	1.319	1.047	048
6	1	13	—	1	6	1	1	3	54	216	194	049

## segue TAV. 10 — Popolazione residente attiva in condizione professionale,

B —

Codice dei Comuni	COMUNI	CLASSI								
		14 - 19			20 - 29			30 - 54		
		Agricoltura, caccia, foreste e pesca	Industrie	Altre attività	Agricoltura, caccia, foreste e pesca	Industrie	Altre attività	Agricoltura, caccia, foreste e pesca	Industrie	Altre attività
050	MORCIANO DI LEUCA	3	32	16	10	61	72	185	142	146
051	MURO LECCESE	—	71	30	6	125	101	87	329	213
052	NARDO'	33	240	111	110	503	492	882	1.025	1.516
053	NEVIANO	4	70	14	22	189	105	288	257	222
054	NOCIGLIA	—	10	6	13	48	45	125	89	128
055	NOVOLI	1	43	21	7	152	144	189	315	625
056	ORTELLE	1	8	10	10	41	39	89	68	148
057	OTRANTO	5	16	32	46	81	174	141	194	320
058	PALMARIGGI	—	12	10	2	21	31	79	81	66
059	PARABITA	3	75	24	15	211	175	234	420	412
060	PATU'	1	21	11	9	34	26	57	86	51
061	POGGIARDO	—	28	36	8	99	124	126	258	349
097	PORTO CESAREO	15	12	9	62	47	54	224	87	164
062	PRESICCE	4	70	26	12	158	104	193	341	271
063	RACALE	19	107	31	82	175	139	417	331	420
064	RUFFANO	4	149	26	40	287	152	502	503	346
065	SALICE SALENTINO	4	54	17	49	137	84	373	321	336
066	SALVE	1	51	14	9	63	58	191	173	174
067	SANARICA	—	12	5	6	18	26	37	66	73
068	SAN CESARIO DI LECCE	4	79	21	8	176	162	72	426	469
069	SAN DONATO DI LECCE	1	30	18	12	126	122	158	231	273
070	SANNICOLA	5	51	26	21	84	115	247	170	295
071	SAN PIETRO IN LAMA	1	39	9	8	101	67	57	201	206
072	SANTA CESAREA TERME	—	5	13	2	32	81	124	116	164
095	S.CASSIANO	1	12	14	4	32	50	92	96	105
073	SCORRANO	2	69	16	27	215	138	233	288	327
074	SECLI'	1	13	2	5	23	22	71	102	53
075	SOGLIANO CAVOUR	—	24	15	5	76	70	114	197	171
076	SOLETO	—	31	12	4	103	106	38	360	287
077	SPECCHIA	1	40	9	11	133	73	151	197	181
078	SPONGANO	—	12	19	6	67	87	102	159	170
079	SQUINZANO	13	149	35	42	324	273	442	692	790
080	STERNATIA	—	7	1	3	40	50	25	138	207
081	SUPERSANO	5	72	36	30	123	71	204	185	140
082	SURANO	5	3	11	11	28	42	142	39	81
083	SURBO	4	108	33	22	282	174	174	680	486
084	TAURISANO	26	171	28	106	366	167	531	359	386
085	TAVIANO	32	72	30	109	117	157	703	276	469
086	TIGGIANO	3	18	7	5	65	38	58	134	93
087	TREPUIZZI	2	114	26	8	356	184	114	943	660
088	TRICASE	6	88	55	48	257	313	396	664	878
089	TUGLIE	7	81	18	16	184	90	183	278	220
090	UGENTO	15	186	45	49	287	169	476	388	385
091	UGGIANO LA CHIESA	7	53	10	30	77	88	206	187	133
092	VEGLIE	47	84	39	157	254	199	747	378	417
093	VERNOLE	7	91	32	48	233	171	199	350	390
094	ZOLLINO	—	27	9	2	44	52	51	97	108
	<b>TOTALE PROVINCIA</b>	<b>716</b>	<b>6.275</b>	<b>2.664</b>	<b>2.738</b>	<b>14.949</b>	<b>14.191</b>	<b>21.767</b>	<b>31.544</b>	<b>42.259</b>



## per sesso, classe di età e settore di attività economica

## MASCHI

DI ETÀ (anni)												Codice dei Comuni
55 - 59			60 - 64			65 e più			TOTALE			
Agricoltura, caccia, foreste e pesca	Industrie	Altre attività	Agricoltura, caccia, foreste e pesca	Industrie	Altre attività	Agricoltura, caccia, foreste e pesca	Industrie	Altre attività	Agricoltura, caccia, foreste e pesca	Industrie	Altre attività	
21	4	21	3	2	3	4	—	2	226	241	260	050
13	15	24	3	1	10	—	1	8	109	542	386	051
92	42	177	21	17	61	20	10	46	1.158	1.837	2.403	052
27	13	22	7	3	6	3	2	2	351	534	371	053
9	3	11	2	—	5	1	—	1	150	150	196	054
36	18	60	3	6	28	6	2	13	242	536	891	055
8	3	18	1	—	6	—	—	—	109	120	221	056
15	17	31	3	2	8	4	—	4	214	310	569	057
4	3	1	2	1	3	—	—	—	87	118	111	058
22	18	42	1	4	16	5	2	16	280	730	685	059
9	5	6	—	1	2	2	—	1	78	147	97	060
26	13	29	2	4	8	—	—	6	162	402	552	061
12	3	8	3	1	6	1	—	2	317	150	243	097
27	11	25	4	9	13	3	1	6	243	590	445	062
33	14	30	6	3	14	3	2	9	560	632	643	063
46	16	29	5	4	11	5	—	6	602	959	570	064
28	7	22	7	5	10	2	—	6	463	524	475	065
21	11	14	4	2	9	2	2	6	228	302	275	066
4	1	7	1	—	2	—	—	1	48	97	114	067
14	20	50	1	10	29	4	2	13	103	713	744	068
10	6	18	1	—	5	—	2	2	182	395	438	069
22	7	27	4	2	5	3	2	12	302	316	480	070
4	10	30	1	4	15	1	1	7	72	356	334	071
10	2	12	4	—	1	1	—	2	141	155	273	072
9	1	8	—	—	1	—	—	2	106	141	180	095
31	11	23	7	4	7	1	1	6	301	588	517	073
2	10	5	—	—	1	—	—	1	79	148	84	074
11	7	16	5	4	9	—	—	4	135	308	285	075
6	19	28	2	7	14	2	—	5	52	520	452	076
8	7	15	1	1	11	—	1	1	172	379	290	077
12	6	16	—	2	6	—	—	4	120	246	302	078
60	28	88	10	6	35	8	2	17	575	1.201	1.238	079
2	9	13	1	4	4	2	—	4	33	198	279	080
25	3	10	5	2	8	3	1	3	272	386	268	081
12	1	6	3	—	—	—	—	1	173	71	141	082
16	31	38	6	4	14	3	1	8	225	1.106	753	083
38	10	26	5	1	12	4	—	4	710	907	623	084
51	9	42	5	3	15	5	—	14	905	477	727	085
3	4	6	—	—	1	—	—	3	69	221	148	086
12	54	65	8	16	33	3	6	15	147	1.489	983	087
42	30	62	6	9	44	2	3	22	500	1.051	1.374	088
17	12	20	6	1	7	—	2	1	229	558	356	089
33	14	26	7	1	12	5	—	9	585	876	646	090
21	5	15	5	—	7	—	—	3	269	322	256	091
61	8	30	14	7	14	5	1	5	1.031	732	704	092
23	12	32	9	4	11	5	—	1	291	690	637	093
5	4	6	1	2	4	2	—	2	61	174	181	094
<b>2.230</b>	<b>1.386</b>	<b>4.251</b>	<b>492</b>	<b>382</b>	<b>1.728</b>	<b>336</b>	<b>160</b>	<b>1.007</b>	<b>28.279</b>	<b>54.696</b>	<b>66.100</b>	

## segue TAV. 10 — Popolazione residente attiva in condizione professionale,

C —

Codice dei Comuni	COMUNI	CLASSI								
		14 - 19			20 - 29			30 - 54		
		Agricoltura, caccia, foreste e pesca	Industrie	Altre attività	Agricoltura, caccia, foreste e pesca	Industrie	Altre attività	Agricoltura, caccia, foreste e pesca	Industrie	Altre attività
001	ACQUARICA DEL CAPO	4	36	10	16	54	54	158	27	95
002	ALESSANO	—	56	7	14	65	69	100	87	158
003	ALEZIO	3	32	11	31	28	66	176	30	168
004	ALLISTE	40	32	14	176	20	47	559	24	112
005	ANDRANO	6	7	6	85	9	84	380	14	117
006	ARADEO	36	31	13	167	27	79	584	17	183
007	ARNESANO	2	23	9	14	30	49	67	90	91
008	BAGNOLO DEL SALENTO	7	3	1	39	6	6	128	12	26
009	BOTRUGNO	24	18	1	64	13	29	178	15	51
010	CALIMERA	5	21	10	91	29	118	423	27	238
011	CAMPI SALENTINA	15	28	10	121	55	151	450	50	352
012	CANNOLE	4	2	1	46	1	9	152	11	25
013	CAPRARICA DI LECCE	15	2	—	65	8	29	202	6	58
014	CARMIANO	53	32	13	334	85	87	768	75	234
015	CARPIGNANO SALENTINO	14	6	2	105	15	35	316	7	71
016	CASARANO	24	163	37	256	184	194	1.066	116	491
017	CASTRI DI LECCE	21	12	4	103	22	12	251	13	50
018	CASTRIGNANO DE' GRECI	4	29	5	53	38	41	185	33	75
019	CASTRIGNANO DEL CAPO	—	85	10	19	64	50	229	30	123
096	CASTRO	41	1	2	83	3	25	179	9	39
020	CAVALLINO	7	23	32	49	77	122	149	76	266
021	COLLEPASSO	13	40	9	133	34	40	512	22	124
022	COPERTINO	184	46	20	575	124	173	1.895	105	471
023	CORIGLIANO D'OTRANTO	10	53	4	63	128	41	246	59	105
024	CORSANO	1	108	7	68	111	49	201	179	102
025	CURSI	6	46	7	65	42	41	252	43	64
026	CUTROFIANO	18	13	7	145	55	83	509	62	228
027	DISO	4	15	7	33	15	30	247	12	92
028	GAGLIANO DEL CAPO	2	69	6	28	65	62	153	41	139
029	GALATINA	22	108	38	124	178	351	531	175	1.066
030	GALATONE	19	37	30	179	57	168	679	44	409
031	GALLIPOLI	2	10	23	9	28	253	41	53	753
032	GIUGGIANELLO	5	6	7	26	4	14	100	19	24
033	GIURDIGNANO	8	6	5	64	12	12	149	3	29
034	GUAGNANO	45	1	7	186	13	53	665	13	114
035	LECCE	18	71	252	112	265	1.828	398	465	5.499
036	LEQUILE	5	64	22	62	134	81	213	118	169
037	LEVERANO	161	19	12	502	45	117	1.256	54	198
038	LIZZANELLO	27	29	27	217	44	84	562	40	147
039	MAGLIE	1	24	56	23	139	287	97	204	729
040	MARTANO	32	32	18	200	41	92	565	46	156
041	MARTIGNANO	15	4	—	62	3	15	138	—	30
042	MATINO	19	121	7	151	125	79	659	59	201
043	MELENDUGNO	32	57	12	264	64	75	646	39	128
044	MELISSANO	22	42	4	151	44	54	590	30	112
045	MELPIGNANO	1	17	3	23	19	52	56	18	59
046	MIGGIANO	7	25	4	75	25	38	333	32	53
047	MINERVINO DI LECCE	9	27	10	88	30	32	344	28	82
048	MONTERONI DI LECCE	13	90	30	66	159	127	239	256	315
049	MONTESANO SALENTINO	—	24	1	36	25	25	155	16	50

## per sesso, classe di età e settore di attività economica

## FEMMINE

DI ETÀ (anni)												Codice dei Comuni
55 - 59			60 - 64			65 e più			TOTALE			
Agricoltura, caccia, foreste e pesca	Industrie	Altre attività	Agricoltura, caccia, foreste e pesca	Industrie	Altre attività	Agricoltura, caccia, foreste e pesca	Industrie	Altre attività	Agricoltura, caccia, foreste e pesca	Industrie	Altre attività	
7	4	5	2	1	2	—	—	—	187	122	166	001
1	12	17	—	10	2	—	—	4	115	230	257	002
10	5	12	2	1	5	—	—	—	222	96	262	003
21	3	10	—	—	2	—	—	1	796	79	186	004
16	1	11	—	—	1	—	—	3	487	31	222	005
24	1	21	3	—	7	—	—	5	814	76	308	006
4	2	8	—	1	3	—	—	4	87	146	164	007
8	—	3	2	—	—	—	—	1	184	21	37	008
4	—	4	—	—	1	—	—	—	270	46	86	009
12	3	10	4	1	8	2	—	3	537	81	387	010
20	2	17	6	—	5	2	—	2	614	135	537	011
4	—	3	1	—	—	—	—	—	207	14	38	012
6	1	8	—	—	5	—	—	1	288	17	101	013
19	1	19	4	1	9	3	—	8	1.181	194	370	014
10	1	7	1	—	1	1	—	—	447	29	116	015
23	3	37	4	1	11	—	1	5	1.373	468	775	016
8	1	2	1	—	3	—	—	2	384	48	73	017
4	—	7	—	—	3	—	—	3	246	100	134	018
7	—	17	—	—	2	2	—	6	257	179	208	019
6	1	4	—	—	4	—	—	1	309	14	75	096
3	3	17	—	1	5	—	—	1	208	180	443	020
13	2	7	1	—	6	—	1	3	672	99	189	021
61	—	23	6	2	19	3	—	10	2.724	277	716	022
8	1	8	—	1	1	—	—	—	327	242	159	023
3	3	12	—	—	1	—	—	—	273	401	171	024
7	4	9	1	—	2	—	—	1	331	135	124	025
24	3	21	7	1	7	2	—	3	705	134	349	026
5	—	2	1	—	6	1	—	1	291	42	138	027
8	2	12	—	1	4	—	1	4	191	179	227	028
40	20	104	6	4	30	5	2	21	728	487	1.610	029
47	7	33	9	1	8	3	1	13	936	147	661	030
2	5	58	—	1	28	—	3	20	54	100	1.135	031
8	3	12	2	—	—	—	—	1	141	32	58	032
1	—	1	—	—	1	—	—	2	222	21	50	033
42	—	15	4	—	4	2	—	3	944	27	196	034
30	44	553	13	16	218	6	10	132	577	871	8.482	035
6	2	12	1	—	4	1	—	2	288	318	290	036
47	4	13	5	—	7	2	—	5	1.973	122	352	037
10	3	15	2	1	6	1	1	4	819	118	283	038
3	25	58	1	4	27	2	4	20	127	400	1.177	039
16	2	11	1	—	3	1	—	4	815	121	284	040
2	—	5	—	—	1	—	—	1	217	7	52	041
21	1	19	4	2	10	—	—	9	854	308	325	042
15	—	12	—	1	4	1	—	4	958	161	235	043
13	1	9	2	—	8	—	—	1	778	117	188	044
1	—	7	1	—	2	—	—	2	82	54	125	045
9	5	3	1	—	2	—	—	1	425	87	101	046
8	1	7	—	—	4	—	—	6	449	86	141	047
7	11	31	1	2	18	1	1	7	327	519	528	048
1	5	3	—	1	3	—	—	—	192	71	82	049

## segue TAV. 10 — Popolazione residente attiva in condizione professionale,

C —

Codice dei Comuni	COMUNI	CLASSI								
		14 - 19			20 - 29			30 - 54		
		Agricoltura, caccia, foreste e pesca	Industrie	Altre attività	Agricoltura, caccia, foreste e pesca	Industrie	Altre attività	Agricoltura, caccia, foreste e pesca	Industrie	Altre attività
050	MORCIANO DI LEUCA	3	25	3	27	27	40	250	20	66
051	MURO LECCESE	7	56	9	64	54	61	313	70	112
052	NARDO'	45	293	53	314	434	304	1.524	248	785
053	NEVIANO	11	29	18	102	28	85	380	22	141
054	NOCIGLIA	7	19	3	68	24	20	235	7	51
055	NOVOLI	11	74	12	90	91	87	349	112	281
056	ORTELLE	3	20	1	39	9	29	195	18	70
057	OTRANTO	5	14	18	49	10	130	163	24	185
058	PALMARIGGI	1	4	2	18	9	8	106	7	31
059	PARABITA	3	96	10	122	76	110	526	49	232
060	PATU'	—	18	5	7	22	14	78	11	32
061	POGGIARDO	4	56	9	83	44	70	264	84	195
097	PORTO CESAREO	16	7	5	81	10	24	196	11	76
062	PRESICCE	4	40	7	22	51	60	240	19	158
063	RACALE	43	39	10	197	58	84	672	59	186
064	RUFFANO	13	120	25	178	91	67	801	60	150
065	SALICE SALENTINO	60	18	3	292	16	77	685	22	161
066	SALVE	—	47	8	39	27	30	328	27	101
067	SANARICA	2	12	5	23	18	9	58	20	28
068	SAN CESARIO DI LECCE	2	50	13	16	83	100	84	75	262
069	SAN DONATO DI LECCE	9	26	12	80	72	79	346	27	109
070	SANNICOLA	6	40	10	45	51	49	349	26	155
071	SAN PIETRO IN LAMA	4	18	7	35	21	75	138	32	177
072	SANTA CESAREA TERME	6	18	7	63	16	44	275	21	70
095	S.CASSIANO	1	24	2	39	31	20	144	15	37
073	SCORRANO	17	39	5	171	42	65	533	55	154
074	SECLI'	4	3	—	25	4	10	154	8	25
075	SOGLIANO CAVOUR	3	1	1	35	13	31	131	78	113
076	SOLETO	2	21	3	19	31	52	100	34	143
077	SPECCHIA	4	88	7	90	70	57	310	26	96
078	SPONGANO	1	22	3	63	39	40	223	35	80
079	SQUINZANO	63	38	10	329	55	159	968	96	414
080	STERNATIA	1	4	8	31	9	34	122	7	83
081	SUPERSANO	11	84	6	75	77	21	321	26	78
082	SURANO	9	16	3	44	9	17	168	7	49
083	SURBO	43	86	23	170	154	92	553	161	175
084	TAURISANO	50	137	17	356	96	76	935	32	145
085	TAVIANO	42	38	11	275	36	84	1.027	42	219
086	TIGGIANO	2	32	4	29	31	17	126	20	65
087	TREPUZZI	38	42	19	171	127	147	660	99	278
088	TRICASE	7	95	18	133	111	209	577	124	524
089	TUGLIE	2	76	4	74	69	43	347	43	104
090	UGENTO	25	174	12	148	113	63	606	55	177
091	UGGIANO LA CHIESA	10	37	6	105	32	38	276	16	80
092	VEGLIE	88	102	12	402	89	88	997	38	174
093	VERNOLE	30	20	17	247	48	95	609	32	186
094	ZOLLINO	2	13	2	26	13	21	112	22	36
	<b>TOTALE PROVINCIA</b>	<b>1.746</b>	<b>4.177</b>	<b>1.281</b>	<b>10.772</b>	<b>5.502</b>	<b>8.847</b>	<b>37.685</b>	<b>5.146</b>	<b>21.920</b>

## per sesso, classe di età e settore di attività economica

## F E M M I N E

DI ETÀ (anni)												Codice dei Comuni
55 - 59			60 - 64			65 e più			TOTALE			
Agricoltura, caccia, foreste e pesca	Industrie	Altre attività	Agricoltura, caccia, foreste e pesca	Industrie	Altre attività	Agricoltura, caccia, foreste e pesca	Industrie	Altre attività	Agricoltura, caccia, foreste e pesca	Industrie	Altre attività	
8	1	3	2	—	2	—	—	4	290	73	118	050
16	8	17	2	—	3	—	1	1	402	189	203	051
70	9	56	9	5	28	6	1	10	1.968	990	1.236	052
15	4	11	2	—	5	2	—	1	512	83	261	053
3	1	4	—	—	—	—	—	2	313	51	80	054
15	8	31	2	1	10	3	1	6	470	287	427	055
4	3	4	1	—	4	—	—	4	242	50	112	056
4	1	12	1	—	1	—	—	—	222	49	346	057
2	—	3	1	—	—	—	—	—	128	20	44	058
14	1	10	—	—	9	3	1	8	668	223	379	059
1	1	4	—	—	—	—	—	1	86	52	56	060
4	5	11	—	—	3	—	1	1	355	190	289	061
4	—	6	1	—	5	1	—	2	299	28	118	097
4	2	10	1	—	6	—	—	2	271	112	243	062
16	1	14	2	1	8	—	1	5	930	159	307	063
19	6	10	4	1	6	2	—	3	1.017	278	261	064
14	3	14	3	—	2	1	—	5	1.055	59	262	065
7	1	9	3	—	6	—	—	1	377	102	155	066
3	—	2	1	—	—	—	—	—	87	50	44	067
4	1	28	1	—	4	—	1	4	107	210	411	068
10	1	4	2	—	1	—	—	2	447	126	207	069
15	—	19	2	—	4	2	—	9	419	117	246	070
4	1	14	—	—	1	—	—	3	181	72	277	071
3	2	5	—	1	3	1	—	2	348	58	131	072
4	—	6	—	—	—	—	—	1	188	70	66	095
16	8	7	—	—	2	—	2	3	737	146	236	073
4	—	5	—	—	1	1	—	1	188	15	42	074
3	5	6	1	—	3	—	—	3	173	97	157	075
5	1	12	1	—	1	—	—	13	127	87	224	076
18	4	8	—	—	2	1	—	—	423	188	170	077
5	4	8	1	1	5	—	—	—	293	101	136	078
25	15	34	5	7	15	3	1	5	1.393	212	637	079
3	2	8	3	—	6	1	—	1	161	22	140	080
10	1	8	1	—	3	—	—	—	418	188	116	081
7	1	—	1	1	1	—	—	—	229	34	70	082
18	6	11	1	1	4	—	—	10	785	408	315	083
25	1	9	5	1	2	—	—	3	1.371	267	252	084
28	3	13	6	1	5	2	1	4	1.380	121	336	085
1	4	5	—	1	2	—	—	—	158	88	93	086
15	2	18	2	1	13	1	1	4	887	272	479	087
11	19	37	1	2	22	2	—	13	731	351	823	088
11	3	18	1	1	5	1	1	3	436	193	177	089
17	2	16	1	1	13	1	4	3	798	349	284	090
10	—	5	3	—	2	1	—	—	405	85	131	091
18	2	8	4	—	5	2	1	4	1.511	232	291	092
14	—	17	—	1	5	3	1	3	903	102	323	093
2	3	5	—	1	—	—	—	3	142	52	67	094
<b>1.204</b>	<b>344</b>	<b>1.879</b>	<b>176</b>	<b>84</b>	<b>741</b>	<b>81</b>	<b>44</b>	<b>483</b>	<b>51.664</b>	<b>15.297</b>	<b>35.151</b>	

TAV. 11 - Popolazione residente non attiva

Codice dei Comuni	COMUNI	MENO DI 14 ANNI							
		BAMBINI CHE FREQUENTANO LA SCUOLA MATERNA		SCOLARI E STUDENTI		ALTRI		TOTALE	
		MF	M	MF	M	MF	M	MF	M
001	ACQUARICA DEL CAPO	196	96	673	324	234	114	1.103	534
002	ALESSANO	235	120	999	522	298	150	1.532	792
003	ALEZIO	160	84	660	346	197	103	1.017	533
004	ALLISTE	254	131	920	485	250	132	1.424	748
005	ANDRANO	206	102	712	361	277	139	1.195	602
006	ARADEO	349	188	1.249	615	440	230	2.038	1.033
007	ARNESANO	131	67	467	230	148	67	746	364
008	BAGNOLO DEL SALENTO	71	31	287	140	101	49	459	220
009	BOTRUGNO	119	59	438	232	131	74	688	365
010	CALIMERA	269	151	1.075	552	312	173	1.656	876
011	CAMPI SALENTINA	468	228	1.527	761	601	302	2.596	1.291
012	CANNOLE	83	43	305	164	124	62	512	269
013	CAPRARICA DI LECCE	134	66	364	191	155	77	653	334
014	CARMIANO	488	265	1.648	872	733	387	2.869	1.524
015	CARPIGNANO SALENTINO	149	79	551	264	186	100	886	443
016	CASARANO	762	381	2.771	1.428	969	526	4.502	2.335
017	CASTRI DI LECCE	127	65	421	212	146	77	694	354
018	CASTRIGNANO DE' GRECI	168	96	596	282	187	98	951	476
019	CASTRIGNANO DEL CAPO	167	94	715	365	219	96	1.101	555
096	CASTRO	54	23	303	157	149	84	506	264
020	CAVALLINO	308	169	1.149	590	466	235	1.923	994
021	COLLEPASSO	216	110	920	471	301	146	1.437	727
022	COPERTINO	878	483	3.306	1.714	1.417	727	5.601	2.924
023	CORIGLIANO D'OTRANTO	210	115	717	358	225	122	1.152	595
024	CORSANO	198	101	714	374	256	128	1.168	603
025	CURSI	168	76	617	318	221	112	1.006	506
026	CUTROFIANO	356	174	1.434	729	505	266	2.295	1.169
027	DISO	100	47	395	188	137	76	632	311
028	GAGLIANO DEL CAPO	217	99	849	426	260	144	1.326	669
029	GALATINA	981	490	3.973	2.045	1.549	800	6.503	3.335
030	GALATONE	683	337	2.309	1.167	800	415	3.792	1.919
031	GALLIPOLI	800	405	3.432	1.757	1.178	619	5.410	2.781
032	GIUGGIANELLO	54	28	161	75	47	22	262	125
033	GIURDIGNANO	92	47	269	152	94	49	455	248
034	GUAGNANO	240	122	892	464	309	145	1.441	731
035	LECCE	2.866	1.422	12.743	6.314	4.331	2.238	19.940	9.974
036	LEQUILE	300	142	1.054	561	349	169	1.703	872
037	LEVERANO	508	261	1.952	1.013	823	436	3.283	1.710
038	LIZZANELLO	367	178	1.383	727	483	253	2.233	1.158
039	MAGLIE	517	266	2.097	1.034	776	399	3.390	1.699
040	MARTANO	384	183	1.250	622	497	231	2.131	1.036
041	MARTIGNANO	53	31	262	137	91	54	406	222
042	MATINO	424	223	1.543	753	569	291	2.536	1.267
043	MELENDUGNO	320	181	1.116	584	460	222	1.896	987
044	MELISSANO	285	146	1.028	520	334	174	1.647	840
045	MELPIGNANO	87	44	281	153	112	53	480	250
046	MIGGIANO	163	85	554	272	170	83	887	440
047	MINERVINO DI LECCE	163	86	581	306	193	93	937	485
048	MONTERONI DI LECCE	476	248	1.946	1.026	720	360	3.142	1.634
049	MONTESANO SALENTINO	119	60	385	204	143	72	647	336

## per sesso, classe di età e condizione non professionale

CASALINGHE	DA 14 ANNI IN POI								TOTALE		Codice dei Comuni
	STUDENTI		RITIRATI DAL LAVORO		ALTRI		TOTALE		MF	M	
	MF	M	MF	M	MF	M	MF	M			
479	248	131	723	337	236	133	1.686	601	2.789	1.135	001
830	498	271	1.085	513	332	185	2.745	969	4.277	1.761	002
456	363	169	1.333	580	116	69	2.268	818	3.285	1.351	003
356	327	187	1.429	669	114	77	2.226	933	3.650	1.681	004
291	472	248	909	424	177	97	1.849	769	3.044	1.371	005
840	558	291	1.622	802	258	172	3.278	1.265	5.316	2.298	006
368	226	111	700	296	71	40	1.365	447	2.111	811	007
146	93	47	427	190	25	22	691	259	1.150	479	008
222	193	93	441	195	327	174	1.183	462	1.871	827	009
573	507	263	1.433	609	172	97	2.685	969	4.341	1.845	010
1.221	794	401	2.014	944	428	209	4.457	1.554	7.053	2.845	011
176	125	72	404	181	23	19	728	272	1.240	541	012
213	202	94	637	292	56	32	1.108	418	1.761	752	013
692	689	341	2.212	959	422	242	4.015	1.542	6.884	3.066	014
203	165	87	768	352	43	31	1.179	470	2.065	913	015
1.564	1.030	523	3.425	1.596	240	191	6.259	2.310	10.761	4.645	016
134	123	58	631	290	58	31	946	379	1.640	733	017
424	310	168	736	298	69	51	1.539	517	2.490	993	018
686	374	195	1.180	535	205	125	2.445	855	3.546	1.410	019
182	121	59	453	222	40	26	796	307	1.302	571	096
1.069	532	273	1.038	503	175	95	2.814	871	4.737	1.865	020
431	434	219	1.550	712	89	71	2.504	1.002	3.941	1.729	021
1.474	1.217	684	3.383	1.615	918	532	6.992	2.831	12.593	5.755	022
513	353	168	1.086	519	248	117	2.200	804	3.352	1.399	023
271	282	166	852	455	151	139	1.556	760	2.724	1.363	024
350	197	121	719	345	77	50	1.343	516	2.349	1.022	025
1.060	474	257	1.786	875	194	124	3.514	1.256	5.809	2.425	026
175	263	139	903	386	38	28	1.379	553	2.011	864	027
596	312	176	856	419	239	144	2.003	739	3.329	1.408	028
4.810	2.053	1.037	3.900	2.104	665	407	11.428	3.548	17.931	6.883	029
1.868	853	435	2.802	1.329	258	171	5.781	1.935	9.573	3.854	030
4.082	1.389	711	1.716	1.113	652	411	7.839	2.235	13.249	5.016	031
59	118	63	283	129	17	11	477	203	739	328	032
106	95	50	253	115	120	57	574	222	1.029	470	033
377	401	187	1.385	610	78	56	2.241	853	3.682	1.584	034
<b>16.938</b>	<b>9.057</b>	<b>4.643</b>	<b>9.549</b>	<b>5.764</b>	<b>2.370</b>	<b>1.487</b>	<b>37.914</b>	<b>11.894</b>	<b>57.854</b>	<b>21.868</b>	<b>035</b>
828	411	221	1.189	545	99	76	2.527	842	4.230	1.714	036
377	562	331	2.286	1.038	174	109	3.399	1.478	6.682	3.188	037
596	459	214	1.658	741	189	109	2.902	1.064	5.135	2.222	038
2.568	1.267	641	1.794	978	413	249	6.042	1.868	9.432	3.567	039
799	543	299	1.894	857	163	107	3.399	1.263	5.530	2.299	040
63	111	61	507	227	26	17	707	305	1.113	527	041
1.063	530	290	2.329	1.070	193	122	4.115	1.482	6.651	2.749	042
363	439	234	1.530	735	292	172	2.624	1.141	4.520	2.128	043
391	386	209	1.344	603	122	77	2.243	889	3.890	1.729	044
244	116	67	506	223	28	25	894	315	1.374	565	045
129	193	83	744	331	31	23	1.097	437	1.984	877	046
222	212	119	1.086	481	43	35	1.563	635	2.500	1.120	047
1.834	725	392	1.920	992	357	233	4.836	1.617	7.978	3.251	048
141	193	98	495	211	57	35	886	344	1.533	680	049

## segue TAV. 11 — Popolazione residente non attiva

Codice dei Comuni	COMUNI	MENO DI 14 ANNI							
		BAMBINI CHE FREQUENTANO LA SCUOLA MATERNA		SCOLARI E STUDENTI		ALTRI		TOTALE	
		MF	M	MF	M	MF	M	MF	M
050	MORCIANO DI LEUCA	115	56	490	255	134	71	739	382
051	MURO LECESE	163	86	677	375	249	124	1.089	585
052	NARDO'	928	460	4.299	2.232	1.492	749	6.719	3.441
053	NEVIANO	220	94	864	448	303	148	1.387	690
054	NOCIGLIA	116	68	412	193	136	76	664	337
055	NOVOLI	303	141	1.215	618	448	213	1.966	972
056	ORTELLE	78	41	315	159	98	51	491	251
057	OTRANTO	171	101	758	373	274	146	1.203	620
058	PALMARIGGI	67	32	267	151	79	38	413	221
059	PARABITA	284	141	1.321	711	436	221	2.041	1.073
060	PATU'	52	19	214	104	58	27	324	150
061	POGGIARDO	190	77	768	395	267	123	1.225	595
097	PORTO CESAREO	148	72	576	289	240	117	964	478
062	PRESICCE	238	126	969	489	327	167	1.534	782
063	RACALE	386	189	1.393	725	579	317	2.358	1.231
064	RUFFANO	449	225	1.756	867	591	307	2.796	1.399
065	SALICE SALENTINO	347	185	1.273	637	480	250	2.100	1.072
066	SALVE	184	105	693	332	159	84	1.036	521
067	SANARICA	42	21	183	85	78	36	303	142
068	SAN CESARIO DI LECCE	282	148	1.073	567	370	198	1.725	913
069	SAN DONATO DI LECCE	245	118	787	375	291	147	1.323	640
070	SANNICOLA	203	93	767	394	257	130	1.227	617
071	SAN PIETRO IN LAMA	145	83	509	249	197	79	851	411
072	SANTA CESAREA TERME	131	60	428	215	133	64	692	339
095	S.CASSIANO	111	57	279	148	124	71	514	276
073	SCORRANO	261	139	1.111	544	444	239	1.816	922
074	SECLI'	68	27	283	157	80	38	431	222
075	SOGLIANO CAVOUR	104	58	536	289	221	109	861	456
076	SOLETO	202	113	723	365	256	135	1.181	613
077	SPECCHIA	192	101	639	338	236	119	1.067	558
078	SPONGANO	124	53	504	264	182	96	810	413
079	SQUINZANO	605	319	2.360	1.220	880	440	3.845	1.979
080	STERNATIA	96	43	369	193	158	74	623	310
081	SUPERSANO	192	88	696	353	255	125	1.143	566
082	SURANO	87	44	296	144	83	39	466	227
083	SURBO	395	189	1.626	841	759	373	2.780	1.403
084	TAURISANO	539	281	2.033	1.023	774	368	3.346	1.672
085	TAVIANO	451	222	1.721	857	543	287	2.715	1.366
086	TIGGIANO	101	44	401	190	172	90	674	324
087	TREPUZZI	579	303	2.017	993	756	381	3.352	1.677
088	TRICASE	588	309	2.415	1.216	948	473	3.951	1.998
089	TUGLIE	182	94	724	372	263	130	1.169	596
090	UGENTO	424	210	1.651	825	492	255	2.567	1.290
091	UGGIANO LA CHIESA	164	73	666	335	199	98	1.029	506
092	VEGLIE	504	249	1.942	1.002	830	416	3.276	1.667
093	VERNOLE	318	168	1.135	586	421	225	1.874	979
094	ZOLLINO	69	36	302	150	78	41	449	227
	<b>TOTALE PROVINCIA</b>	<b>28.966</b>	<b>14.689</b>	<b>112.429</b>	<b>57.200</b>	<b>40.503</b>	<b>20.679</b>	<b>181.898</b>	<b>92.568</b>



## per sesso, classe di età e condizione non professionale

CASALINGHE	DA 14 ANNI IN POI								TOTALE		Codice dei Comuni
	STUDENTI		RITIRATI DAL LAVORO		ALTRI		TOTALE		MF	M	
	MF	M	MF	M	MF	M	MF	M			
360	296	157	875	401	86	56	1.617	614	2.356	996	050
376	295	166	1.161	510	77	60	1.909	736	2.998	1.321	051
2.604	1.786	937	5.239	2.393	557	384	10.186	3.714	16.905	7.155	052
647	432	211	1.272	577	136	91	2.487	879	3.874	1.569	053
132	175	97	596	261	83	45	986	403	1.650	740	054
1.007	660	346	1.874	829	174	90	3.715	1.265	5.681	2.237	055
102	234	124	627	259	27	25	990	408	1.481	659	056
590	307	168	626	289	103	66	1.626	523	2.829	1.143	057
175	98	55	323	147	24	16	620	218	1.033	439	058
743	568	323	2.076	938	114	93	3.501	1.354	5.542	2.427	059
193	79	40	381	165	26	17	679	222	1.003	372	060
504	425	221	1.227	550	62	48	2.218	819	3.443	1.414	061
348	170	104	389	212	127	63	1.034	379	1.998	857	097
926	449	249	1.103	541	278	137	2.756	927	4.290	1.709	062
742	529	279	1.670	794	143	93	3.084	1.166	5.442	2.397	063
859	491	291	2.075	939	206	157	3.631	1.387	6.427	2.786	064
429	500	265	1.924	880	98	66	2.951	1.211	5.051	2.283	065
380	299	166	932	424	308	167	1.919	757	2.955	1.278	066
126	80	43	375	170	24	12	605	225	908	367	067
1.217	516	250	1.176	590	160	93	3.069	933	4.794	1.846	068
433	339	187	1.187	569	75	53	2.034	809	3.357	1.449	069
596	382	208	1.689	780	103	68	2.770	1.056	3.997	1.673	070
394	271	142	786	339	54	34	1.505	515	2.356	926	071
116	222	136	713	329	51	35	1.102	500	1.794	839	072
173	151	84	497	222	31	23	852	329	1.366	605	095
304	412	212	1.006	415	117	72	1.839	699	3.655	1.621	073
156	141	68	331	166	28	14	656	248	1.087	470	074
481	240	131	821	364	65	47	1.607	542	2.468	998	075
783	362	173	1.113	494	74	39	2.332	706	3.513	1.319	076
243	289	154	1.049	449	62	38	1.643	641	2.710	1.199	077
236	230	136	799	338	69	51	1.334	525	2.144	938	078
1.527	981	463	2.936	1.318	413	220	5.857	2.001	9.702	3.980	079
260	182	91	568	261	32	23	1.042	375	1.665	685	080
274	233	110	872	390	59	44	1.438	544	2.581	1.110	081
79	123	61	366	163	77	45	645	269	1.111	496	082
771	455	234	1.648	748	117	96	2.991	1.078	5.771	2.481	083
626	626	338	1.641	727	254	175	3.147	1.240	6.493	2.912	084
674	698	396	2.131	997	155	107	3.658	1.500	6.373	2.866	085
133	160	83	449	198	44	41	786	322	1.460	646	086
1.163	998	495	2.147	953	431	230	4.739	1.678	8.091	3.355	087
1.514	1.201	640	2.348	1.103	742	385	5.805	2.128	9.756	4.126	088
495	289	160	1.514	680	45	35	2.343	875	3.512	1.471	089
937	500	285	1.824	841	236	148	3.497	1.274	6.064	2.564	090
344	254	143	955	412	90	57	1.643	612	2.672	1.118	091
704	541	287	2.433	1.128	245	164	3.923	1.579	7.199	3.246	092
375	379	216	1.530	713	229	176	2.513	1.105	4.387	2.084	093
200	130	68	418	199	62	36	810	303	1.259	530	094
<b>80.304</b>	<b>50.773</b>	<b>26.590</b>	<b>133.597</b>	<b>63.474</b>	<b>18.661</b>	<b>11.547</b>	<b>283.335</b>	<b>101.611</b>	<b>465.233</b>	<b>194.179</b>	

**TAV. 12 - Popolazione residente che rientra giornalmente nella propria dimora abituale, secondo il luogo di lavoro o di studio**

Codice dei Comuni	COMUNI	OCCUPATI		SCOLARI E STUDENTI		PERSONE CHE FREQUENTANO UN CORSO DI FORMAZIONE PROFESSIONALE		TOTALE	
		Nello stesso Comune	Fuori del Comune	Nello stesso Comune	Fuori del Comune	Nello stesso Comune	Fuori del Comune	Nello stesso Comune	Fuori del Comune
001	ACQUARICA DEL CAPO	439	169	894	143	11	—	1.344	312
002	ALESSANO	618	312	1.432	161	7	1	2.057	474
003	ALEZIO	421	313	931	221	5	—	1.357	534
004	ALLISTE	456	174	1.199	214	—	1	1.655	389
005	ANDRANO	216	411	905	343	1	2	1.122	756
006	ARADEO	1.363	495	1.640	412	1	—	3.004	907
007	ARNESANO	366	342	613	147	2	1	981	490
008	BAGNOLO DEL SALENTO	242	153	360	72	—	—	602	225
009	BOTRUGNO	391	161	558	152	—	—	949	313
010	CALIMERA	756	677	1.318	416	3	—	2.077	1.093
011	CAMPI SALENTINA	1.292	648	2.088	514	13	4	3.393	1.166
012	CANNOLE	217	61	386	99	2	—	605	160
013	CAPRARICA DI LECCE	345	295	457	190	—	1	802	486
014	CARMIANO	1.619	1.109	2.231	427	5	2	3.855	1.538
015	CARPIGNANO SALENTINO	297	200	704	125	4	—	1.005	325
016	CASARANO	3.640	583	4.228	117	6	—	7.874	700
017	CASTRI DI LECCE	440	245	539	100	2	1	981	346
018	CASTRIGNANO DE' GRECI	392	163	759	240	2	—	1.153	403
019	CASTRIGNANO DEL CAPO	626	281	857	294	1	—	1.484	575
096	CASTRO	244	90	377	80	2	—	623	170
020	CAVALLINO	562	1.070	1.279	509	8	2	1.849	1.581
021	COLLEPASSO	549	266	1.244	238	6	—	1.799	504
022	COPERTINO	2.189	886	4.531	631	17	5	6.737	1.522
023	CORIGLIANO D'OTRANTO	534	371	949	242	11	—	1.494	613
024	CORSANO	328	352	904	240	9	2	1.241	594
025	CURSI	415	330	774	153	1	—	1.190	483
026	CUTROFIANO	1.088	478	1.864	303	10	—	2.962	781
027	DISO	216	224	516	162	5	—	737	386
028	GAGLIANO DEL CAPO	517	269	1.088	234	4	—	1.609	503
029	GALATINA	5.087	1.156	6.295	328	24	4	11.406	1.488
030	GALATONE	2.321	722	3.238	448	10	—	5.569	1.170
031	GALLIPOLI	3.058	483	5.262	179	28	3	8.348	665
032	GIUGGIANELLO	62	73	222	83	1	—	285	156
033	GIURDIGNANO	129	89	348	85	1	—	478	174
034	GUAGNANO	398	290	1.173	270	2	—	1.573	560
035	LECCE	20.262	3.807	22.584	342	114	2	42.960	4.151
036	LEQUILE	703	842	1.197	489	5	1	1.905	1.332
037	LEVERANO	2.312	876	2.501	367	8	1	4.821	1.244
038	LIZZANELLO	658	765	1.758	354	6	1	2.422	1.120
039	MAGLIE	2.988	878	3.430	150	18	—	6.436	1.028
040	MARTANO	908	371	1.696	381	8	—	2.612	752
041	MARTIGNANO	285	117	306	99	—	3	591	219
042	MATINO	1.287	529	1.919	455	9	1	3.215	985
043	MELENDUGNO	949	393	1.447	355	15	—	2.411	748
044	MELISSANO	606	184	1.371	221	2	1	1.979	406
045	MELPIGNANO	249	185	360	99	2	2	611	286
046	MIGGIANO	381	180	693	177	2	—	1.076	357
047	MINERVINO DI LECCE	539	241	750	164	3	1	1.292	406
048	MONTERONI DI LECCE	1.101	1.237	2.385	585	16	—	3.502	1.822
049	MONTESANO SALENTINO	177	157	488	154	1	—	666	311

*segue TAV. 12* — **Popolazione residente che rientra giornalmente nella propria dimora abituale, secondo il luogo di lavoro o di studio**

Codice dei Comuni	COMUNI	OCCUPATI		SCOLARI E STUDENTI		PERSONE CHE FREQUENTANO UN CORSO DI FORMAZIONE PROFESSIONALE		TOTALE	
		Nello stesso Comune	Fuori del Comune	Nello stesso Comune	Fuori del Comune	Nello stesso Comune	Fuori del Comune	Nello stesso Comune	Fuori del Comune
050	MORCIANO DI LEUCA	490	126	641	164	5	3	1.136	293
051	MURO LECCESE	309	374	830	268	3	5	1.142	647
052	NARDO'	4.906	808	6.349	345	27	1	11.282	1.154
053	NEVIANO	418	298	1.122	305	—	—	1.540	603
054	NOCIGLIA	104	155	482	129	—	2	586	286
055	NOVOLI	859	673	1.508	494	7	—	2.374	1.167
056	ORTELLE	143	194	389	172	—	—	532	366
057	OTRANTO	655	114	953	219	4	1	1.612	334
058	PALMARIGGI	129	107	330	66	—	—	459	173
059	PARABITA	988	448	1.640	406	4	1	2.632	855
060	PATU'	346	63	270	57	3	—	619	120
061	POGGIARDO	793	291	1.054	258	3	—	1.850	549
097	PORTO CESAREO	843	105	738	115	3	—	1.584	220
062	PRESICCE	704	240	1.241	300	6	—	1.951	540
063	RACALE	2.570	280	1.660	508	3	1	4.233	789
064	RUFFANO	975	227	2.314	291	5	—	3.294	518
065	SALICE SALENTINO	811	478	1.605	407	5	3	2.421	888
066	SALVE	428	116	917	177	2	—	1.347	293
067	SANARICA	65	137	167	115	—	—	232	252
068	SAN CESARIO DI LECCE	716	866	1.256	532	10	3	1.982	1.401
069	SAN DONATO DI LECCE	322	493	1.023	287	1	1	1.346	781
070	SANNICOLA	580	410	972	324	4	1	1.556	735
071	SAN PIETRO IN LAMA	255	524	626	217	4	2	885	743
072	SANTA CESAREA TERME	426	149	572	145	—	—	998	294
095	S.CASSIANO	193	155	403	93	—	—	596	248
073	SCORRANO	599	311	1.365	335	7	4	1.971	650
074	SECLI'	216	121	332	111	2	—	550	232
075	SOGLIANO CAVOUR	381	411	639	183	1	—	1.021	594
076	SOLETO	516	491	938	275	5	1	1.459	767
077	SPECCHIA	509	293	849	206	7	1	1.365	500
078	SPONGANO	355	197	663	165	1	—	1.019	362
079	SQUINZANO	1.471	1.200	2.992	709	8	3	4.471	1.912
080	STERNATIA	226	334	446	140	4	—	676	474
081	SUPERSANO	431	242	914	149	1	—	1.346	391
082	SURANO	229	104	280	183	1	2	510	289
083	SURBO	1.221	1.048	1.996	401	7	1	3.224	1.450
084	TAURISANO	2.072	464	2.702	385	4	2	4.778	851
085	TAVIANO	2.538	956	2.154	507	5	—	4.697	1.463
086	TIGGIANO	142	154	479	113	—	3	621	270
087	TREPUZZI	1.393	1.162	2.701	696	22	3	4.116	1.861
088	TRICASE	2.554	818	3.578	358	9	—	6.141	1.176
089	TUGLIE	591	184	900	206	6	1	1.497	391
090	UGENTO	1.315	171	2.138	313	11	—	3.464	484
091	UGGIANO LA CHIESA	609	9	1.015	1	1	—	1.625	10
092	VEGLIE	2.348	827	2.444	401	7	2	4.799	1.230
093	VERNOLE	699	820	1.492	265	8	6	2.199	1.091
094	ZOLLINO	163	205	378	101	—	—	541	306
	<b>TOTALE PROVINCIA</b>	<b>104.844</b>	<b>43.056</b>	<b>155.505</b>	<b>25.561</b>	<b>629</b>	<b>95</b>	<b>260.978</b>	<b>68.712</b>

**TAV. 13 - Famiglie residenti per ampiezza della famiglia**

Codice dei Comuni	COMUNI	FAMIGLIE CON COMPONENTI									
		1		2	3	4	5	6	7	8 e più	
		TOTALE	di cui non in coabitazione							Famiglie	Componenti
001	ACQUARICA DEL CAPO	169	169	232	213	305	190	75	34	25	215
002	ALESSANO	271	266	361	318	388	295	131	53	43	376
003	ALEZIO	304	285	390	292	335	204	70	23	11	102
004	ALLISTE	251	238	372	390	480	282	74	24	11	90
005	ANDRANO	192	187	254	262	386	255	74	28	19	170
006	ARADEO	407	325	563	548	687	369	96	25	12	109
007	ARNESANO	134	126	209	168	237	146	67	18	9	73
008	BAGNOLO DEL SALENTO	98	82	134	113	127	67	30	10	9	79
009	BOTRUGNO	100	79	146	173	263	129	26	19	9	78
010	CALIMERA	327	299	490	432	548	284	91	26	11	93
011	CAMPI SALENTINA	502	397	675	669	732	502	182	58	26	227
012	CANNOLE	68	53	118	107	163	85	29	13	2	17
013	CAPRARICA DI LECCE	149	133	221	203	256	80	31	10	1	8
014	CARMIANO	413	336	760	698	904	498	159	40	19	167
015	CARPIGNANO SALENTINO	125	119	204	209	303	161	47	18	9	77
016	CASARANO	625	547	1.000	1.016	1.309	819	262	94	56	494
017	CASTRI DI LECCE	134	110	206	192	217	120	30	12	3	24
018	CASTRIGNANO DE' GRECI	154	124	191	203	277	181	74	35	21	183
019	CASTRIGNANO DEL CAPO	227	219	383	323	368	200	85	36	25	219
096	CASTRO	76	74	132	124	219	90	29	12	2	17
020	CAVALLINO	198	185	466	430	603	325	97	40	30	255
021	COLLEPASSO	260	235	467	386	448	265	91	23	14	128
022	COPERTINO	881	629	1.235	1.377	1.636	1.021	351	92	48	421
023	CORIGLIANO D'OTRANTO	295	259	347	317	386	218	75	26	15	134
024	CORSANO	143	127	215	234	292	205	117	46	32	262
025	CURSI	145	143	200	220	299	171	66	22	15	131
026	CUTROFIANO	356	333	613	556	725	395	124	45	22	182
027	DISO	184	171	263	212	266	93	37	16	12	102
028	GAGLIANO DEL CAPO	216	183	237	227	327	248	109	45	44	394
029	GALATINA	1.152	1.006	1.697	1.593	2.106	1.206	405	125	64	550
030	GALATONE	573	515	920	807	937	679	274	98	83	717
031	GALLIPOLI	738	646	888	899	1.176	784	374	208	239	2.177
032	GIUGGIANELLO	48	48	99	70	90	64	14	6	1	9
033	GIURDIGNANO	40	39	85	83	128	85	34	8	11	97
034	GUAGNANO	269	226	500	468	563	245	48	11	8	67
<b>035</b>	<b>LECCE</b>	<b>4.029</b>	<b>3.407</b>	<b>5.855</b>	<b>5.776</b>	<b>7.287</b>	<b>3.599</b>	<b>1.028</b>	<b>319</b>	<b>173</b>	<b>1.496</b>
036	LEQUILE	313	209	393	414	556	317	97	22	6	55
037	LEVERANO	457	367	684	759	963	654	164	34	17	147
038	LIZZANELLO	330	311	517	504	618	378	127	44	33	293
039	MAGLIE	655	529	884	896	1.168	582	207	84	64	543
040	MARTANO	384	314	505	585	710	390	108	32	19	168
041	MARTIGNANO	84	64	135	132	122	77	17	3	5	47
042	MATINO	490	428	729	592	838	443	140	42	35	309
043	MELENDUGNO	247	230	474	493	620	329	89	37	20	173
044	MELISSANO	246	179	435	418	585	261	73	16	13	118
045	MELPIGNANO	93	77	159	133	147	83	34	16	7	64
046	MIGGIANO	148	130	206	181	277	186	42	13	8	65
047	MINERVINO DI LECCE	183	175	296	232	308	170	49	18	18	159
048	MONTERONI DI LECCE	413	369	743	732	964	603	177	52	28	245
049	MONTESANO SALENTINO	98	98	131	138	196	125	31	14	3	27

## segue TAV. 13 — Famiglie residenti per ampiezza della famiglia

Codice dei Comuni	COMUNI	FAMIGLIE CON COMPONENTI									
		1		2	3	4	5	6	7	8 e più	
		TOTALE	di cui non in coabitazione							Famiglie	Componenti
050	MORCIANO DI LEUCA	193	163	279	241	272	148	45	12	10	84
051	MURO LECCESE	236	202	324	314	355	216	70	33	12	102
052	NARDO'	1.134	901	1.792	1.585	1.869	1.219	497	182	125	1.095
053	NEVIANO	215	194	367	385	429	261	114	50	27	229
054	NOCIGLIA	116	107	179	149	207	120	37	11	9	76
055	NOVOLI	439	325	566	498	658	404	135	33	19	164
056	ORTELLE	140	132	129	143	174	124	42	10	10	82
057	OTRANTO	201	150	238	287	357	207	75	21	19	171
058	PALMARIGGI	57	51	95	83	125	75	30	5	5	43
059	PARABITA	420	378	633	534	658	348	131	45	24	211
060	PATU'	81	77	101	109	120	61	17	11	4	34
061	POGGIARDO	229	187	374	356	428	259	69	19	17	144
097	PORTO CESAREO	69	69	136	173	265	161	59	22	19	158
062	PRESICCE	316	311	399	347	475	283	114	36	17	142
063	RACALE	352	308	564	543	730	436	96	29	16	136
064	RUFFANO	485	450	639	624	790	482	170	52	34	288
065	SALICE SALENTINO	301	217	527	514	612	363	127	36	22	202
066	SALVE	197	190	342	262	318	217	71	14	10	86
067	SANARICA	75	69	105	99	100	53	16	5	4	32
068	SAN CESARIO DI LECCE	341	273	479	441	539	314	113	30	21	176
069	SAN DONATO DI LECCE	249	212	344	337	411	202	78	35	12	106
070	SANNICOLA	383	321	566	366	455	205	75	27	11	105
071	SAN PIETRO IN LAMA	248	173	242	225	282	166	52	18	8	70
072	SANTA CESAREA TERME	119	116	197	171	250	137	44	14	6	53
095	S.CASSIANO	74	67	146	135	191	94	21	4	3	25
073	SCORRANO	234	165	321	328	363	310	141	75	48	421
074	SECLI'	107	80	94	96	154	70	26	9	6	51
075	SOGLIANO CAVOUR	139	117	254	247	274	148	55	20	16	137
076	SOLETO	274	241	363	321	428	185	60	21	15	137
077	SPECCHIA	226	186	330	248	323	187	74	19	14	132
078	SPONGANO	173	170	206	202	253	161	71	19	11	100
079	SQUINZANO	781	511	1.007	972	1.028	660	279	86	70	620
080	STERNATIA	110	110	157	177	185	127	27	18	5	43
081	SUPERSANO	171	156	219	267	294	181	87	34	22	191
082	SURANO	70	70	93	118	146	96	33	9	6	53
083	SURBO	305	298	470	529	703	486	180	73	42	364
084	TAURISANO	329	276	430	482	553	511	306	145	140	1.245
085	TAVIANO	421	336	689	671	959	463	114	21	12	102
086	TIGGIANO	84	80	112	126	131	95	55	26	22	195
087	TREPUIZZI	374	334	687	718	936	656	252	72	36	313
088	TRICASE	582	516	830	863	1.098	739	265	100	62	551
089	TUGLIE	365	326	472	347	395	223	78	16	10	82
090	UGENTO	337	315	516	519	661	447	199	91	55	478
091	UGGIANO LA CHIESA	142	134	244	230	317	199	75	30	16	136
092	VEGLIE	373	326	647	718	985	611	178	64	36	314
093	VERNOLE	299	262	459	436	549	329	112	50	21	181
094	ZOLLINO	93	80	119	97	149	86	37	14	9	75
	<b>TOTALE PROVINCIA</b>	<b>31.053</b>	<b>26.532</b>	<b>45.901</b>	<b>44.150</b>	<b>55.799</b>	<b>32.683</b>	<b>11.263</b>	<b>3.911</b>	<b>2.548</b>	<b>22.288</b>

TAV. 14 - Famiglie residenti secondo

Codice dei Comuni	COMUNI	FAMIGLIE					
		CONIUGI				CONIUGI	
		TOTALE		di cui con altre persone		TOTALE	
		Famiglie	Componenti	Famiglie	Componenti	Famiglie	Componenti
001	ACQUARICA DEL CAPO	175	374	16	56	679	3.041
002	ALESSANO	262	538	14	42	1.081	4.946
003	ALEZIO	282	576	10	32	818	3.492
004	ALLISTE	295	611	19	59	1.132	4.739
005	ANDRANO	200	405	4	13	928	4.030
006	ARADEO	470	967	18	63	1.610	6.629
007	ARNESANO	145	309	14	47	547	2.402
008	BAGNOLO DEL SALENTO	99	201	3	9	311	1.344
009	BOTRUGNO	107	218	4	12	566	2.396
010	CALIMERA	345	732	30	102	1.198	4.991
011	CAMPI SALENTINA	486	1.010	33	104	1.916	8.257
012	CANNOLE	82	165	1	3	362	1.534
013	CAPRARICA DI LECCE	166	333	1	3	526	2.096
014	CARMIANO	576	1.184	28	88	2.122	8.889
015	CARPIGNANO SALENTINO	161	335	11	35	682	2.891
016	CASARANO	736	1.492	19	58	3.221	13.814
017	CASTRI DI LECCE	167	338	3	10	522	2.136
018	CASTRIGNANO DE' GRECI	137	282	8	24	707	3.162
019	CASTRIGNANO DEL CAPO	303	621	12	39	917	3.960
096	CASTRO	101	204	2	6	441	1.848
020	CAVALLINO	353	733	23	73	1.376	5.898
021	COLLEPASSO	391	798	13	42	1.111	4.680
022	COPERTINO	913	1.864	33	104	4.008	16.948
023	CORIGLIANO D'OTRANTO	240	483	3	9	907	3.838
024	CORSANO	156	316	4	12	847	3.885
025	CURSI	155	321	10	31	702	3.036
026	CUTROFIANO	492	1.006	22	66	1.663	7.037
027	DISO	192	392	7	22	572	2.358
028	GAGLIANO DEL CAPO	163	329	3	9	884	4.110
029	GALATINA	1.171	2.406	45	154	4.801	20.406
030	GALATONE	692	1.426	35	112	2.524	11.219
031	GALLIPOLI	603	1.247	36	113	3.185	15.094
032	GIUGGIANELLO	76	154	2	6	220	939
033	GIURDIGNANO	64	134	6	18	303	1.367
034	GUAGNANO	401	817	13	41	1.203	4.799
<b>035</b>	<b>LECCE</b>	<b>4.003</b>	<b>8.269</b>	<b>224</b>	<b>711</b>	<b>15.718</b>	<b>65.230</b>
036	LEQUILE	273	557	8	27	1.277	5.337
037	LEVERANO	557	1.139	22	69	2.355	9.888
038	LIZZANELLO	356	723	9	29	1.489	6.408
039	MAGLIE	561	1.155	28	89	2.596	11.135
040	MARTANO	367	753	17	53	1.615	6.757
041	MARTIGNANO	99	200	2	6	321	1.312
042	MATINO	564	1.145	16	49	1.884	8.012
043	MELENDUGNO	366	757	19	63	1.386	5.804
044	MELISSANO	352	719	13	41	1.241	5.098
045	MELPIGNANO	120	247	6	19	353	1.532
046	MIGGIANO	154	312	4	12	645	2.752
047	MINERVINO DI LECCE	222	460	13	42	698	2.969
048	MONTERONI DI LECCE	540	1.101	18	57	2.289	9.744
049	MONTESANO SALENTINO	98	202	5	16	448	1.904

## la tipologia della famiglia

COMPOSTE DA						ALTRO TIPO DI FAMIGLIA		TOTALE		Codice dei Comuni
E FIGLI		UN GENITORE E FIGLI								
di cui con altre persone		TOTALE		di cui con altre persone						
Famiglie	Componenti	Famiglie	Componenti	Famiglie	Componenti	Famiglie	Componenti	Famiglie	Componenti	
50	280	132	516	65	302	257	414	1.243	4.345	001
59	352	193	615	35	159	324	408	1.860	6.507	002
44	225	139	429	40	166	390	506	1.629	5.003	003
52	280	154	471	32	133	303	376	1.884	6.197	004
42	250	129	441	33	143	213	239	1.470	5.115	005
41	220	170	509	45	178	457	525	2.707	8.630	006
50	280	100	330	31	134	196	294	988	3.335	007
15	86	67	204	10	40	111	128	588	1.877	008
19	107	81	234	10	40	111	127	865	2.975	009
73	383	228	707	58	249	438	606	2.209	7.036	010
128	716	273	830	62	259	671	925	3.346	11.022	011
14	74	63	196	15	71	78	89	585	1.984	012
19	97	84	245	15	59	175	214	951	2.888	013
110	624	284	833	52	214	509	628	3.491	11.534	014
55	283	88	265	23	97	145	171	1.076	3.662	015
129	707	468	1.486	99	432	756	936	5.181	17.728	016
24	131	76	234	21	88	149	170	914	2.878	017
40	216	113	372	25	107	179	214	1.136	4.030	018
50	275	159	501	27	117	268	333	1.647	5.415	019
9	47	55	157	11	42	87	104	684	2.313	096
72	396	188	576	56	235	272	367	2.189	7.574	020
55	278	149	462	47	198	303	364	1.954	6.304	021
140	777	633	2.057	163	712	1.087	1.433	6.641	22.302	022
16	85	191	617	40	186	341	402	1.679	5.340	023
22	137	106	321	23	89	175	232	1.284	4.754	024
20	115	119	398	29	118	162	182	1.138	3.937	025
84	439	272	843	56	230	409	480	2.836	9.366	026
12	68	108	319	21	93	211	242	1.083	3.311	027
32	191	158	555	24	122	248	288	1.453	5.282	028
230	1.217	871	2.824	226	966	1.505	1.998	8.348	27.634	029
204	1.131	461	1.525	114	505	694	854	4.371	15.024	030
173	1.097	640	2.308	158	785	878	1.063	5.306	19.712	031
16	85	35	102	5	19	61	76	392	1.271	032
24	144	61	198	10	44	46	54	474	1.753	033
58	291	178	549	53	208	330	417	2.112	6.582	034
<b>1.100</b>	<b>5.842</b>	<b>3.175</b>	<b>9.864</b>	<b>890</b>	<b>3.672</b>	<b>5.170</b>	<b>6.744</b>	<b>28.066</b>	<b>90.107</b>	<b>035</b>
38	200	216	636	28	120	352	411	2.118	6.941	036
71	376	287	917	71	292	533	649	3.732	12.593	037
60	334	285	919	93	387	421	551	2.551	8.601	038
199	1.115	524	1.600	101	409	859	1.176	4.540	15.066	039
60	297	303	929	72	283	448	540	2.733	8.979	040
13	67	47	136	8	30	108	145	575	1.793	041
69	395	274	856	52	232	587	721	3.309	10.734	042
87	451	238	777	63	262	319	427	2.309	7.765	043
49	265	152	487	37	159	302	379	2.047	6.683	044
21	109	88	271	16	70	111	143	672	2.193	045
14	67	93	286	22	90	169	199	1.061	3.549	046
76	431	124	415	37	175	230	288	1.274	4.132	047
117	643	332	1.053	78	316	551	739	3.712	12.637	048
9	48	76	251	21	91	114	137	736	2.494	049

## segue TAV. 14 — Famiglie residenti secondo

Codice dei Comuni	COMUNI	FAMIGLIE					
		CONIUGI				CONIUGI	
		TOTALE		di cui con altre persone		TOTALE	
		Famiglie	Componenti	Famiglie	Componenti	Famiglie	Componenti
050	MORCIANO DI LEUCA	221	454	11	34	650	2.708
051	MURO LECCESE	218	440	4	12	894	3.819
052	NARDO'	1.228	2.513	50	157	4.792	21.112
053	NEVIANO	269	552	13	40	1.144	4.997
054	NOCIGLIA	138	285	8	25	468	2.023
055	NOVOLI	346	722	20	70	1.497	6.441
056	ORTELLE	95	196	6	18	438	1.903
057	OTRANTO	172	354	8	26	865	3.694
058	PALMARIGGI	80	165	4	13	292	1.264
059	PARABITA	507	1.050	31	98	1.510	6.426
060	PATU'	73	151	5	15	289	1.206
061	POGGIARDO	270	546	6	18	1.002	4.220
097	PORTO CESAREO	109	229	9	29	623	2.738
062	PRESICCE	302	621	11	39	1.126	4.885
063	RACALE	420	848	8	24	1.691	7.063
064	RUFFANO	448	909	11	35	1.885	8.065
065	SALICE SALENTINO	402	817	12	37	1.485	6.323
066	SALVE	250	510	9	28	783	3.347
067	SANARICA	77	159	5	15	234	977
068	SAN CESARIO DI LECCE	323	657	11	33	1.290	5.475
069	SAN DONATO DI LECCE	245	499	8	25	954	4.056
070	SANNICOLA	433	879	12	37	1.015	4.226
071	SAN PIETRO IN LAMA	139	285	5	17	647	2.737
072	SANTA CESAREA TERME	152	311	6	19	566	2.406
095	S.CASSIANO	112	230	6	18	418	1.706
073	SCORRANO	233	471	5	15	1.137	5.266
074	SECLI'	66	136	4	12	321	1.372
075	SOGLIANO CAVOUR	183	389	20	63	646	2.777
076	SOLETO	257	524	7	24	889	3.708
077	SPECCHIA	240	487	5	17	759	3.282
078	SPONGANO	142	291	7	21	629	2.734
079	SQUINZANO	675	1.401	41	133	2.654	11.572
080	STERNATIA	112	231	7	21	469	1.958
081	SUPERSANO	166	347	13	41	771	3.384
082	SURANO	61	123	1	3	374	1.601
083	SURBO	347	720	21	68	1.783	7.848
084	TAURISANO	319	654	12	40	1.896	9.283
085	TAVIANO	520	1.055	12	39	2.037	8.355
086	TIGGIANO	79	161	2	7	411	1.896
087	TREPZZI	475	981	27	85	2.331	10.205
088	TRICASE	587	1.195	18	57	2.783	12.189
089	TUGLIE	358	728	8	28	955	3.968
090	UGENTO	411	850	25	78	1.730	7.804
091	UGGIANO LA CHIESA	185	385	13	41	754	3.318
092	VEGLIE	503	1.023	17	51	2.362	10.072
093	VERNOLE	321	656	13	40	1.332	5.726
094	ZOLLINO	87	178	3	10	336	1.478
	<b>TOTALE PROVINCIA</b>	<b>33.345</b>	<b>68.428</b>	<b>1.469</b>	<b>4.676</b>	<b>132.824</b>	<b>569.706</b>



## la tipologia della famiglia

COMPOSTE DA						ALTRO TIPO DI FAMIGLIA		TOTALE		Codice dei Comuni
E FIGLI		UN GENITORE E FIGLI								
di cui con altre persone		TOTALE		di cui con altre persone						
Famiglie	Componenti	Famiglie	Componenti	Famiglie	Componenti	Famiglie	Componenti	Famiglie	Componenti	
26	132	96	294	20	76	233	284	1.200	3.740	050
30	161	156	446	18	79	292	374	1.560	5.079	051
230	1.242	888	2.777	169	706	1.495	1.993	8.403	28.395	052
75	407	155	475	22	89	280	364	1.848	6.388	053
29	166	81	237	19	71	141	179	828	2.724	054
63	327	285	855	50	204	624	904	2.752	8.922	055
31	167	71	226	11	47	168	222	772	2.547	056
37	195	131	431	27	115	237	290	1.405	4.769	057
23	133	35	118	10	37	68	82	475	1.629	058
89	473	252	798	60	259	524	698	2.793	8.972	059
12	66	41	119	3	13	101	132	504	1.608	060
67	359	188	588	46	190	291	389	1.751	5.743	061
37	205	89	322	35	155	83	102	904	3.391	097
41	215	183	575	48	199	376	467	1.987	6.548	062
58	311	216	648	47	178	439	565	2.766	9.124	063
73	420	378	1.224	86	376	565	679	3.276	10.877	064
56	315	231	746	46	187	384	490	2.502	8.376	065
51	252	149	464	42	176	249	313	1.431	4.634	066
11	58	56	162	11	44	90	112	457	1.410	067
61	330	238	733	47	209	427	547	2.278	7.412	068
40	232	169	489	24	98	300	377	1.668	5.421	069
41	216	188	562	44	187	452	535	2.088	6.202	070
16	81	131	409	17	74	324	442	1.241	3.873	071
44	240	80	243	18	72	140	166	938	3.126	072
25	130	46	136	11	47	92	112	668	2.184	095
32	182	171	570	32	145	279	347	1.820	6.654	073
8	42	48	155	10	45	127	156	562	1.819	074
52	284	112	334	20	92	212	331	1.153	3.831	075
46	237	167	531	37	154	354	481	1.667	5.244	076
30	166	152	462	29	131	270	335	1.421	4.566	077
37	209	97	316	25	107	228	326	1.096	3.667	078
152	849	527	1.665	124	541	1.027	1.381	4.883	16.019	079
29	153	74	247	16	73	151	225	806	2.661	080
52	286	142	481	37	170	196	230	1.275	4.442	081
25	133	50	158	17	69	86	106	571	1.988	082
126	735	280	977	93	441	378	484	2.788	10.029	083
88	557	296	1.087	85	396	385	474	2.896	11.498	084
57	289	281	844	60	233	512	642	3.350	10.896	085
16	87	60	209	14	76	101	126	651	2.392	086
136	757	418	1.372	110	484	507	697	3.731	13.255	087
118	657	475	1.539	103	439	694	836	4.539	15.759	088
54	272	174	522	37	151	419	489	1.906	5.707	089
126	739	282	969	80	342	402	491	2.825	10.114	090
61	343	132	438	35	153	182	238	1.253	4.379	091
146	791	304	1.022	83	387	443	529	3.612	12.646	092
80	435	241	729	45	202	361	458	2.255	7.569	093
12	61	75	255	8	36	106	132	604	2.043	094
<b>6.913</b>	<b>37.821</b>	<b>22.531</b>	<b>71.585</b>	<b>5.354</b>	<b>22.883</b>	<b>38.608</b>	<b>49.440</b>	<b>227.308</b>	<b>759.159</b>	

TAV. 15 - Abitazioni in complesso (occupate)

Codice dei Comuni	COMUNI	ABITAZIONI OCCUPATE								
		NUMERO	Superficie m <sup>2</sup>	STANZE				Numero medio di stanze per abitazione	OCCU	
				Adibite esclusivamente o promiscuamente ad abitazione	Cucine	Adibite esclusivamente ad altro uso	TOTALE		Famiglie	Componenti
001	ACQUARICA DEL CAPO	1.240	122.040	4.174	1.102	128	5.404	4,4	1.242	4.342
002	ALESSANO	1.829	163.707	5.831	1.629	97	7.557	4,1	1.840	6.448
003	ALEZIO	1.595	140.859	5.273	1.445	57	6.775	4,2	1.612	4.967
004	ALLISTE	1.823	163.815	5.073	1.667	91	6.831	3,7	1.868	6.137
005	ANDRANO	1.457	122.217	4.490	1.389	36	5.915	4,1	1.470	5.115
006	ARADEO	2.589	235.735	8.273	2.306	92	10.671	4,1	2.696	8.605
007	ARNESANO	966	88.057	3.096	898	39	4.033	4,2	986	3.333
008	BAGNOLO DEL SALENTO	557	57.123	1.767	543	12	2.322	4,2	588	1.877
009	BOTRUGNO	827	80.814	2.719	763	29	3.511	4,2	845	2.932
010	CALIMERA	2.129	213.212	7.274	1.785	145	9.204	4,3	2.209	7.036
011	CAMPI SALENTINA	3.160	325.602	11.415	2.868	151	14.434	4,6	3.346	11.022
012	CANNOLE	547	53.256	1.878	405	17	2.300	4,2	585	1.984
013	CAPRARICA DI LECCE	920	95.526	2.973	831	40	3.844	4,2	951	2.888
014	CARMIANO	3.310	369.497	11.992	2.989	219	15.200	4,6	3.484	11.520
015	CARPIGNANO SALENTINO	1.061	92.997	3.180	883	74	4.137	3,9	1.076	3.662
016	CASARANO	5.033	448.997	15.092	4.481	195	19.768	3,9	5.181	17.728
017	CASTRI DI LECCE	872	82.486	2.670	709	45	3.424	3,9	914	2.878
018	CASTRIGNANO DE' GRECI	1.076	126.841	4.076	982	73	5.131	4,8	1.136	4.030
019	CASTRIGNANO DEL CAPO	1.622	141.943	5.234	1.509	73	6.816	4,2	1.647	5.415
0196	CATTOLICO	675	56.133	1.925	607	14	2.546	3,8	684	2.313
020	CAVALLINO	2.118	228.373	7.401	1.968	70	9.439	4,5	2.186	7.567
021	COLLEPASSO	1.903	189.148	6.230	1.700	161	8.091	4,3	1.954	6.304
022	COPERTINO	6.050	628.674	19.829	4.385	204	24.418	4,0	6.639	22.299
023	CORIGLIANO D'OTRANTO	1.620	145.135	4.951	1.414	96	6.461	4,0	1.657	5.298
024	CORSANO	1.256	117.424	4.010	1.149	72	5.231	4,2	1.284	4.754
025	CURSI	1.123	108.112	3.651	1.011	50	4.712	4,2	1.138	3.937
026	CUTROFIANO	2.784	255.350	8.727	1.980	73	10.780	3,9	2.836	9.366
027	DISO	1.042	90.602	3.408	983	28	4.419	4,2	1.083	3.311
028	GAGLIANO DEL CAPO	1.403	132.535	4.435	1.273	87	5.795	4,1	1.453	5.282
029	GALATINA	8.091	812.317	28.501	6.892	424	35.817	4,4	8.346	27.625
030	GALATONE	4.246	361.619	13.769	3.372	43	17.184	4,0	4.371	15.024
031	GALLIPOLI	5.080	443.059	16.193	4.332	162	20.687	4,1	5.276	19.594
032	GIUGGIANELLO	392	35.524	1.318	366	22	1.706	4,4	392	1.271
033	GIURDIGNANO	463	50.288	1.553	419	31	2.003	4,3	474	1.753
034	GUAGNANO	1.997	196.054	6.758	1.567	77	8.402	4,2	2.112	6.582
<b>035</b>	<b>LECCE</b>	<b>26.914</b>	<b>2.932.151</b>	<b>101.041</b>	<b>22.037</b>	<b>1.178</b>	<b>124.256</b>	<b>4,6</b>	<b>28.004</b>	<b>89.964</b>
036	LEQUILE	1.975	206.471	6.784	1.754	152	8.690	4,4	2.117	6.936
037	LEVERANO	3.557	352.502	11.515	3.380	128	15.023	4,2	3.732	12.593
038	LIZZANELLO	2.515	241.009	8.025	2.125	93	10.243	4,1	2.551	8.601
039	MAGLIE	4.317	440.028	14.861	3.827	258	18.946	4,4	4.537	15.063
040	MARTANO	2.607	222.399	7.744	2.320	129	10.193	3,9	2.732	8.978
041	MARTIGNANO	541	54.379	1.833	535	21	2.389	4,4	574	1.790
042	MATINO	3.188	250.203	8.785	2.500	105	11.390	3,6	3.309	10.734
043	MELENDUGNO	2.239	219.521	7.308	1.935	113	9.356	4,2	2.309	7.765
044	MELISSANO	1.949	191.370	5.981	1.724	152	7.857	4,0	2.043	6.674
045	MELPIGNANO	616	59.776	1.996	528	64	2.588	4,2	672	2.193
046	MIGGIANO	1.014	81.950	2.844	891	24	3.759	3,7	1.061	3.549
047	MINERVINO DI LECCE	1.252	116.779	4.278	1.222	120	5.620	4,5	1.274	4.132
048	MONTERONI DI LECCE	3.583	373.183	12.540	2.992	164	15.696	4,4	3.711	12.634
049	MONTESANO SALENTINO	736	65.644	2.271	715	121	3.107	4,2	736	2.494

## e non occupate); altri tipi di alloggio

		ABITAZIONI NON OCCUPATE				TOTALE			ALTRI TIPI DI ALLOGGIO			Codice dei Comuni
PANTI		NUMERO	di cui con persone temporaneamente presenti	STANZE	Numero medio stanze per abitazione	NUMERO	STANZE	Numero medio stanze per abitazione	NUMERO	OCCUPANTI		
Numero medio occupanti per abitazione	Numero medio occupanti per stanza									Famiglie	Componenti	
3,5	0,8	281	—	1.096	3,9	1.521	6.500	4,3	1	1	3	001
3,5	0,9	462	—	1.627	3,5	2.291	9.184	4,0	18	20	59	002
3,1	0,7	496	—	1.851	3,7	2.091	8.626	4,1	11	17	36	003
3,4	0,9	1.666	3	5.338	3,2	3.489	12.169	3,5	13	16	60	004
3,5	0,9	539	—	1.779	3,3	1.996	7.694	3,9	—	—	—	005
3,3	0,8	933	—	3.114	3,3	3.522	13.785	3,9	7	11	25	006
3,5	0,8	284	—	1.033	3,6	1.250	5.066	4,1	2	2	2	007
3,4	0,8	91	1	336	3,7	648	2.658	4,1	—	—	—	008
3,5	0,8	209	—	840	4,0	1.036	4.351	4,2	12	20	43	009
3,3	0,8	320	4	1.178	3,7	2.449	10.382	4,2	—	—	—	010
3,5	0,8	197	1	788	4,0	3.357	15.222	4,5	—	—	—	011
3,6	0,9	43	—	153	3,6	590	2.453	4,2	—	—	—	012
3,1	0,8	154	2	451	2,9	1.074	4.295	4,0	—	—	—	013
3,5	0,8	542	11	2.082	3,8	3.852	17.282	4,5	4	7	14	014
3,5	0,9	211	2	740	3,5	1.272	4.877	3,8	—	—	—	015
3,5	0,9	1.122	1	3.861	3,4	6.155	23.629	3,8	—	—	—	016
3,3	0,9	91	—	318	3,5	963	3.742	3,9	—	—	—	017
3,7	0,8	186	—	843	4,5	1.262	5.974	4,7	—	—	—	018
3,3	0,8	1.318	4	5.508	4,2	2.940	12.324	4,2	—	—	—	019
3,4	0,9	493	3	1.866	3,8	1.168	4.412	3,8	—	—	—	096
3,6	0,8	174	—	695	4,0	2.292	10.134	4,4	3	3	7	020
3,3	0,8	545	—	2.100	3,9	2.448	10.191	4,2	—	—	—	021
3,7	0,9	815	9	2.891	3,5	6.865	27.309	4,0	1	2	3	022
3,3	0,8	236	1	900	3,8	1.856	7.361	4,0	15	22	42	023
3,8	0,9	315	1	1.142	3,6	1.571	6.373	4,1	—	—	—	024
3,5	0,8	227	—	866	3,8	1.350	5.578	4,1	—	—	—	025
3,4	0,9	2.115	5	6.625	3,1	4.899	17.405	3,6	—	—	—	026
3,2	0,8	500	—	1.908	3,8	1.542	6.327	4,1	—	—	—	027
3,8	0,9	245	1	907	3,7	1.648	6.702	4,1	—	—	—	028
3,4	0,8	1.981	5	6.998	3,5	10.072	42.815	4,3	2	2	9	029
3,5	0,9	1.399	12	4.643	3,3	5.645	21.827	3,9	—	—	—	030
3,9	1,0	4.401	4	15.649	3,6	9.481	36.336	3,8	25	28	111	031
3,2	0,8	110	—	514	4,7	502	2.220	4,4	—	—	—	032
3,8	0,9	68	—	285	4,2	531	2.288	4,3	—	—	—	033
3,3	0,8	270	1	1.001	3,7	2.267	9.403	4,1	—	—	—	034
<b>3,3</b>	<b>0,7</b>	<b>10.606</b>	<b>26</b>	<b>36.774</b>	<b>3,5</b>	<b>37.520</b>	<b>161.030</b>	<b>4,3</b>	<b>25</b>	<b>37</b>	<b>72</b>	<b>035</b>
3,5	0,8	287	3	1.121	3,9	2.262	9.811	4,3	1	1	5	036
3,5	0,8	617	—	2.208	3,6	4.174	17.231	4,1	—	—	—	037
3,4	0,8	211	—	671	3,2	2.726	10.914	4,0	—	—	—	038
3,5	0,8	1.284	2	3.855	3,0	5.601	22.801	4,1	3	3	3	039
3,4	0,9	382	1	1.282	3,4	2.989	11.475	3,8	—	—	—	040
3,3	0,8	66	1	253	3,8	607	2.642	4,4	—	—	—	041
3,4	1,0	1.024	2	3.186	3,1	4.212	14.576	3,5	—	—	—	042
3,5	0,8	3.681	—	12.182	3,3	5.920	21.538	3,6	—	—	—	043
3,4	0,9	421	1	1.400	3,3	2.370	9.257	3,9	2	3	8	044
3,6	0,9	159	—	647	4,1	775	3.235	4,2	—	—	—	045
3,5	1,0	115	1	411	3,6	1.129	4.170	3,7	—	—	—	046
3,3	0,8	318	—	1.197	3,8	1.570	6.817	4,3	—	—	—	047
3,5	0,8	548	2	2.174	4,0	4.131	17.870	4,3	—	—	—	048
3,4	0,8	107	—	413	3,9	843	3.520	4,2	—	—	—	049

## segue TAV. 15 — Abitazioni in complesso (occupate)

Codice dei Comuni	COMUNI	ABITAZIONI OCCUPATE								
		NUMERO	Superficie m <sup>2</sup>	STANZE				Numero medio di stanze per abitazione	OCCU	
				Adibite esclusivamente o promiscuamente ad abitazione	Cucine	Adibite esclusivamente ad altro uso	TOTALE		Famiglie	Componenti
050	MORCIANO DI LEUCA	1.144	98.592	3.565	1.066	171	4.802	4,2	1.200	3.740
051	MURO LECCESE	1.504	128.531	4.578	1.354	120	6.052	4,0	1.560	5.079
052	NARDO'	7.940	714.328	25.744	6.225	282	32.251	4,1	8.401	28.385
053	NEVIANO	1.744	146.068	5.568	1.382	63	7.013	4,0	1.848	6.388
054	NOCIGLIA	800	70.485	2.471	761	80	3.312	4,1	828	2.724
055	NOVOLI	2.573	263.070	9.361	2.275	71	11.707	4,5	2.752	8.922
056	ORTELLE	757	66.412	2.384	734	35	3.153	4,2	772	2.547
057	OTRANTO	1.309	122.891	4.211	1.067	34	5.312	4,1	1.402	4.766
058	PALMARIGGI	468	46.590	1.457	454	27	1.938	4,1	475	1.629
059	PARABITA	2.720	244.568	8.574	2.505	61	11.140	4,1	2.793	8.972
060	PATU'	495	39.017	1.492	436	51	1.979	4,0	504	1.608
061	POGGIARDO	1.657	147.900	5.174	1.102	62	6.338	3,8	1.751	5.743
097	PORTO CESAREO	903	102.470	3.136	884	41	4.061	4,5	904	3.391
062	PRESICCE	1.972	198.412	7.029	1.604	136	8.769	4,4	1.980	6.532
063	RACALE	2.660	264.777	7.978	2.538	166	10.682	4,0	2.758	9.102
064	RUFFANO	3.187	247.436	8.762	2.809	192	11.763	3,7	3.276	10.877
065	SALICE SALENTINO	2.356	244.872	7.992	2.118	108	10.218	4,3	2.501	8.375
066	SALVE	1.418	127.038	4.469	1.277	64	5.810	4,1	1.430	4.633
067	SANARICA	441	37.446	1.500	313	22	1.835	4,2	456	1.408
068	SAN CESARIO DI LECCE	2.172	218.647	7.738	1.881	81	9.700	4,5	2.276	7.405
069	SAN DONATO DI LECCE	1.590	151.735	4.926	1.456	117	6.499	4,1	1.666	5.415
070	SANNICOLA	1.989	157.205	6.120	1.711	70	7.901	4,0	2.088	6.202
071	SAN PIETRO IN LAMA	1.122	110.337	3.729	990	50	4.769	4,3	1.241	3.873
072	SANTA CESAREA TERME	929	84.855	2.806	903	136	3.845	4,1	938	3.126
095	S.CASSIANO	639	63.782	2.196	602	32	2.830	4,4	651	2.134
073	SCORRANO	1.683	161.272	5.256	1.515	176	6.947	4,1	1.818	6.649
074	SECLI'	531	45.633	1.643	461	17	2.121	4,0	561	1.817
075	SOGLIANO CAVOUR	1.101	112.745	3.799	1.010	46	4.855	4,4	1.153	3.831
076	SOLETO	1.601	155.957	5.364	1.281	74	6.719	4,2	1.667	5.244
077	SPECCHIA	1.365	107.986	3.977	1.218	66	5.261	3,9	1.421	4.566
078	SPONGANO	1.071	85.320	3.491	804	69	4.364	4,1	1.078	3.624
079	SQUINZANO	4.353	451.722	15.605	4.076	199	19.880	4,6	4.874	15.990
080	STERNATIA	789	79.255	2.746	668	53	3.467	4,4	791	2.623
081	SUPERSANO	1.241	114.193	3.795	1.170	69	5.034	4,1	1.271	4.437
082	SURANO	571	40.292	1.599	522	8	2.129	3,7	571	1.988
083	SURBO	2.768	306.237	10.285	2.216	140	12.641	4,6	2.784	10.021
084	TAURISANO	2.760	252.563	8.116	2.277	133	10.526	3,8	2.895	11.494
085	TAVIANO	3.119	311.937	9.720	2.629	126	12.475	4,0	3.350	10.896
086	TIGGIANO	638	56.013	2.014	547	34	2.595	4,1	651	2.392
087	TREPUZZI	3.565	378.222	13.367	3.120	147	16.634	4,7	3.728	13.243
088	TRICASE	4.414	378.537	13.883	3.838	248	17.969	4,1	4.538	15.753
089	TUGLIE	1.827	162.551	5.751	1.503	99	7.353	4,0	1.906	5.707
090	UGENTO	2.768	265.900	8.836	2.266	93	11.195	4,0	2.825	10.114
091	UGGIANO LA CHIESA	1.232	128.033	4.100	1.059	61	5.220	4,2	1.253	4.379
092	VEGLIE	3.500	360.151	11.979	3.303	132	15.414	4,4	3.602	12.620
093	VERNOLE	2.162	198.524	6.860	1.875	76	8.811	4,1	2.244	7.548
094	ZOLLINO	581	55.081	1.898	498	18	2.414	4,2	604	2.043
<b>TOTALE PROVINCIA</b>		<b>217.988</b>	<b>21.088.024</b>	<b>723.989</b>	<b>187.390</b>	<b>10.405</b>	<b>921.784</b>	<b>4,2</b>	<b>226.959</b>	<b>758.254</b>

## e non occupate); altri tipi di alloggio

		ABITAZIONI NON OCCUPATE				TOTALE			ALTRI TIPI DI ALLOGGIO			Codice dei Comuni
PANTI		NUMERO	di cui con persone temporaneamente presenti	STANZE	Numero medio stanze per abitazione	NUMERO	STANZE	Numero medio stanze per abitazione	NUMERO	OCCUPANTI		
Numero medio occupanti per abitazione	Numero medio occupanti per stanza									Famiglie	Componenti	
3,3	0,8	763	1	2.935	3,8	1.907	7.737	4,1	—	—	—	050
3,4	0,9	293	—	1.135	3,9	1.797	7.187	4,0	—	—	—	051
3,6	0,9	7.909	1	27.917	3,5	15.849	60.168	3,8	2	2	10	052
3,7	0,9	368	—	1.207	3,3	2.112	8.220	3,9	—	—	—	053
3,4	0,8	128	—	447	3,5	928	3.759	4,1	—	—	—	054
3,5	0,8	302	1	1.194	4,0	2.875	12.901	4,5	—	—	—	055
3,4	0,8	230	2	808	3,5	987	3.961	4,0	—	—	—	056
3,6	0,9	1.312	1	4.637	3,5	2.621	9.949	3,8	3	3	3	057
3,5	0,9	101	—	390	3,9	569	2.328	4,1	—	—	—	058
3,3	0,8	504	—	1.807	3,6	3.224	12.947	4,0	—	—	—	059
3,2	0,8	274	—	986	3,6	769	2.965	3,9	—	—	—	060
3,5	0,9	323	—	1.033	3,2	1.980	7.371	3,7	—	—	—	061
3,8	0,8	6.853	1	25.558	3,7	7.756	29.619	3,8	—	—	—	097
3,3	0,8	368	—	1.401	3,8	2.340	10.170	4,3	7	7	16	062
3,4	0,9	2.566	1	8.499	3,3	5.226	19.181	3,7	5	8	22	063
3,4	0,9	667	—	2.251	3,4	3.854	14.014	3,6	—	—	—	064
3,6	0,8	344	1	1.362	4,0	2.700	11.580	4,3	—	—	—	065
3,3	0,8	924	3	3.484	3,8	2.342	9.294	4,0	1	1	1	066
3,2	0,8	103	2	376	3,7	544	2.211	4,1	1	1	2	067
3,4	0,8	474	2	1.743	3,7	2.646	11.443	4,3	2	2	7	068
3,4	0,8	215	4	734	3,4	1.805	7.233	4,0	2	2	6	069
3,1	0,8	778	10	3.094	4,0	2.767	10.995	4,0	—	—	—	070
3,5	0,8	236	1	839	3,6	1.358	5.608	4,1	—	—	—	071
3,4	0,8	411	26	1.695	4,1	1.340	5.540	4,1	—	—	—	072
3,3	0,8	117	—	428	3,7	756	3.258	4,3	15	17	50	095
4,0	1,0	358	—	1.316	3,7	2.041	8.263	4,0	1	2	5	073
3,4	0,9	162	2	426	2,6	693	2.547	3,7	1	1	2	074
3,5	0,8	302	—	1.047	3,5	1.403	5.902	4,2	—	—	—	075
3,3	0,8	198	—	697	3,5	1.799	7.416	4,1	—	—	—	076
3,3	0,9	294	—	1.086	3,7	1.659	6.347	3,8	—	—	—	077
3,4	0,8	286	1	1.026	3,6	1.357	5.390	4,0	13	18	43	078
3,7	0,8	356	3	1.499	4,2	4.709	21.379	4,5	5	9	29	079
3,3	0,8	121	—	436	3,6	910	3.903	4,3	14	15	38	080
3,6	0,9	289	1	1.000	3,5	1.530	6.034	3,9	2	4	5	081
3,5	0,9	106	—	367	3,5	677	2.496	3,7	—	—	—	082
3,6	0,8	252	—	936	3,7	3.020	13.577	4,5	3	4	8	083
4,2	1,1	420	—	1.549	3,7	3.180	12.075	3,8	—	—	—	084
3,5	0,9	1.567	—	5.809	3,7	4.686	18.284	3,9	—	—	—	085
3,7	0,9	193	1	763	4,0	831	3.358	4,0	—	—	—	086
3,7	0,8	296	2	1.268	4,3	3.861	17.902	4,6	3	3	12	087
3,6	0,9	1.490	1	5.563	3,7	5.904	23.532	4,0	1	1	6	088
3,1	0,8	626	—	2.377	3,8	2.453	9.730	4,0	—	—	—	089
3,7	0,9	2.887	1	10.930	3,8	5.655	22.125	3,9	—	—	—	090
3,6	0,8	309	5	1.196	3,9	1.541	6.416	4,2	—	—	—	091
3,6	0,8	486	2	1.929	4,0	3.986	17.343	4,4	5	10	26	092
3,5	0,9	323	2	1.240	3,8	2.485	10.051	4,0	8	11	21	093
3,5	0,9	193	—	787	4,1	774	3.201	4,1	—	—	—	094
<b>3,5</b>	<b>0,8</b>	<b>80.942</b>	<b>188</b>	<b>288.907</b>	<b>3,6</b>	<b>298.930</b>	<b>1.210.691</b>	<b>4,1</b>	<b>239</b>	<b>316</b>	<b>814</b>	

## TAV. 16 - Abitazioni occupate

Codice dei Comuni	COMUNI	PROPRIETÀ							ABITAZIONI	Superficie m <sup>2</sup>
		ABITAZIONI	Superficie m <sup>2</sup>	Superficie media per abitazione	STANZE		OCCUPANTI			
					TOTALE	Adibite esclusivamente o promiscuamente ad abitazione	Famiglie	Componenti		
001	ACQUARICA DEL CAPO	1.020	105.762	103,7	4.660	3.603	1.021	3.629	135	10.362
002	ALESSANO	1.434	133.098	92,8	6.066	4.681	1.442	5.072	298	23.374
003	ALEZIO	1.128	107.428	95,2	5.074	3.983	1.139	3.572	366	25.232
004	ALLISTE	1.637	150.433	91,9	6.255	4.657	1.680	5.593	110	7.794
005	ANDRANO	1.336	113.614	85,0	5.489	4.172	1.347	4.737	57	3.990
006	ARADEO	2.140	199.688	93,3	8.945	6.946	2.232	7.177	275	21.093
007	ARNESANO	713	68.985	96,8	3.092	2.396	730	2.439	175	12.465
008	BAGNOLO DEL SALENTO	474	49.955	105,4	2.018	1.546	503	1.616	66	5.662
009	BOTRUGNO	762	75.489	99,1	3.273	2.544	779	2.722	29	2.385
010	CALIMERA	1.649	171.489	104,0	7.344	5.808	1.718	5.413	364	30.881
011	CAMPI SALENTINA	2.464	262.906	106,7	11.611	9.233	2.620	8.589	548	46.281
012	CANNOLE	484	48.781	100,8	2.089	1.712	517	1.754	45	2.717
013	CAPRARICA DI LECCE	763	80.254	105,2	3.235	2.501	792	2.388	87	8.622
014	CARMIANO	2.768	317.226	114,6	12.986	10.286	2.919	9.671	346	32.183
015	CARPIGNANO SALENTINO	899	81.517	90,7	3.599	2.775	910	3.158	103	7.009
016	CASARANO	3.850	351.620	91,3	15.387	11.739	3.973	13.738	886	72.633
017	CASTRI DI LECCE	692	67.154	97,0	2.791	2.182	727	2.327	116	9.635
018	CASTRIGNANO DE' GRECI	892	110.615	124,0	4.432	3.540	945	3.372	126	10.553
019	CASTRIGNANO DEL CAPO	1.423	127.259	89,4	6.097	4.696	1.448	4.850	101	7.404
096	CASTRO	619	52.376	84,6	2.366	1.792	627	2.166	34	2.092
020	CAVALLINO	1.474	166.904	113,2	6.861	5.429	1.523	5.188	509	47.286
021	COLLEPASSO	1.657	166.615	100,6	7.112	5.477	1.704	5.533	137	11.881
022	COPERTINO	5.110	550.101	107,7	21.157	17.186	5.643	19.118	698	55.791
023	CORIGLIANO D'OTRANTO	1.242	116.098	93,5	5.140	3.953	1.271	4.158	270	20.879
024	CORSANO	1.102	104.325	94,7	4.645	3.561	1.130	4.324	66	5.716
025	CURSI	847	83.249	98,3	3.629	2.824	857	3.012	160	13.903
026	CUTROFIANO	2.289	214.343	93,6	8.973	7.273	2.338	7.570	340	26.723
027	DISO	932	82.295	88,3	3.990	3.081	972	3.019	50	3.807
028	GAGLIANO DEL CAPO	1.221	118.224	96,8	5.133	3.938	1.263	4.641	134	10.895
029	GALATINA	5.648	602.486	106,7	26.012	20.727	5.818	19.566	1.991	168.118
030	GALATONE	3.014	268.687	89,1	12.566	10.114	3.101	10.757	919	66.007
031	GALLIPOLI	2.345	234.273	99,9	10.663	8.453	2.437	8.672	2.376	175.776
032	GIUGGIANELLO	337	31.549	93,6	1.512	1.176	337	1.108	22	1.637
033	GIURDIGNANO	403	45.218	112,2	1.789	1.391	412	1.570	18	1.612
034	GUAGNANO	1.758	174.693	99,4	7.478	6.012	1.860	5.792	148	12.559
<b>035</b>	<b>LECCE</b>	<b>14.705</b>	<b>1.783.722</b>	<b>121,3</b>	<b>73.459</b>	<b>60.226</b>	<b>15.311</b>	<b>48.830</b>	<b>10.896</b>	<b>1.012.051</b>
036	LEQUILE	1.357	153.871	113,4	6.317	4.986	1.459	4.772	462	38.755
037	LEVERANO	2.951	301.364	102,1	12.743	9.800	3.104	10.682	405	32.539
038	LIZZANELLO	1.840	187.395	101,8	7.845	6.178	1.870	6.269	473	34.894
039	MAGLIE	2.724	309.500	113,6	12.993	10.314	2.862	9.660	1.382	109.939
040	MARTANO	1.989	175.463	88,2	8.007	6.095	2.091	6.856	425	30.787
041	MARTIGNANO	438	45.386	103,6	1.993	1.541	470	1.485	46	3.647
042	MATINO	2.647	213.716	80,7	9.637	7.459	2.752	8.997	383	25.709
043	MELENDUGNO	1.877	188.785	100,6	8.005	6.281	1.943	6.553	260	21.378
044	MELISSANO	1.703	171.303	100,6	6.999	5.330	1.781	5.911	154	12.024
045	MELPIGNANO	503	51.048	101,5	2.198	1.701	553	1.825	75	5.846
046	MIGGIANO	903	73.437	81,3	3.363	2.546	948	3.224	33	2.623
047	MINERVINO DI LECCE	1.075	103.483	96,3	4.954	3.788	1.092	3.703	52	4.568
048	MONTERONI DI LECCE	2.600	288.661	111,0	11.915	9.556	2.709	9.224	795	66.935
049	MONTESANO SALENTINO	663	60.576	91,4	2.859	2.094	663	2.285	29	1.870

## per titolo di godimento

AFFITTO					ALTRO TITOLO								Codice dei Comuni
Superficie media per abitazione	STANZE		OCCUPANTI		ABITAZIONI	Superficie m <sup>2</sup>	Superficie media per abitazione	STANZE		OCCUPANTI			
	TOTALE	Adibite esclusivamente o promiscuamente ad abitazione	Famiglie	Componenti				TOTALE	Adibite esclusivamente o promiscuamente ad abitazione	Famiglie	Componenti		
76,8	480	373	135	474	85	5.916	69,6	264	198	86	239	001	
78,4	1.133	874	300	1.090	97	7.235	74,6	358	276	98	286	002	
68,9	1.299	986	371	1.092	101	8.199	81,2	402	304	102	303	003	
70,9	326	237	112	336	76	5.588	73,5	250	179	76	208	004	
70,0	196	144	58	218	64	4.613	72,1	230	174	65	160	005	
76,7	1.022	787	280	888	174	14.954	85,9	704	540	184	540	006	
71,2	616	454	177	615	78	6.607	84,7	325	246	79	279	007	
85,8	234	168	67	215	17	1.506	88,6	70	53	18	46	008	
82,2	107	78	29	87	36	2.940	81,7	131	97	37	123	009	
84,8	1.369	1.084	371	1.237	116	10.842	93,5	491	382	120	386	010	
84,5	2.144	1.651	570	1.930	148	16.415	110,9	679	531	156	503	011	
60,4	130	100	46	164	18	1.758	97,7	81	66	22	66	012	
99,1	336	261	88	294	70	6.650	95,0	273	211	71	206	013	
93,0	1.356	1.038	355	1.196	196	20.088	102,5	858	668	210	653	014	
68,0	334	252	104	340	59	4.471	75,8	204	153	62	164	015	
82,0	3.264	2.497	902	3.092	297	24.744	83,3	1.117	856	306	898	016	
83,1	394	294	117	354	64	5.697	89,0	239	194	70	197	017	
83,8	453	338	129	463	58	5.673	97,8	246	198	62	195	018	
73,3	353	263	101	313	98	7.280	74,3	366	275	98	252	019	
61,5	103	76	34	86	22	1.665	75,7	77	57	23	61	096	
92,9	1.998	1.533	519	1.928	135	14.183	105,1	580	439	144	451	020	
86,7	522	401	140	465	109	10.652	97,7	457	352	110	306	021	
79,9	2.331	1.902	739	2.384	242	22.782	94,1	930	741	257	797	022	
77,3	945	719	275	837	108	8.158	75,5	376	279	111	303	023	
86,6	257	198	66	205	88	7.383	83,9	329	251	88	225	024	
86,9	608	466	163	546	116	10.960	94,5	475	361	118	379	025	
78,6	1.216	982	343	1.247	155	14.284	92,2	591	472	155	549	026	
76,1	193	148	50	166	60	4.500	75,0	236	179	61	126	027	
81,3	497	372	141	513	48	3.416	71,2	165	125	49	128	028	
84,4	7.921	6.277	2.057	6.642	452	41.713	92,3	1.884	1.497	471	1.417	029	
71,8	3.338	2.618	946	3.266	313	26.925	86,0	1.280	1.037	324	1.001	030	
74,0	8.475	6.536	2.457	9.215	359	33.010	91,9	1.549	1.204	382	1.707	031	
74,4	79	57	22	81	33	2.338	70,8	115	85	33	82	032	
89,6	68	52	19	69	42	3.458	82,3	146	110	43	114	033	
84,9	563	455	158	510	91	8.802	96,7	361	291	94	280	034	
<b>92,9</b>	<b>44.999</b>	<b>36.164</b>	<b>11.319</b>	<b>36.912</b>	<b>1.313</b>	<b>136.378</b>	<b>103,9</b>	<b>5.798</b>	<b>4.651</b>	<b>1.374</b>	<b>4.222</b>	<b>035</b>	
83,9	1.750	1.331	487	1.633	156	13.845	88,8	623	467	171	531	036	
80,3	1.462	1.097	424	1.299	201	18.599	92,5	818	618	204	612	037	
73,8	1.590	1.227	475	1.688	202	18.720	92,7	808	620	206	644	038	
79,6	5.048	3.841	1.454	4.698	211	20.589	97,6	905	706	221	705	039	
72,4	1.442	1.082	439	1.476	193	16.149	83,7	744	567	202	646	040	
79,3	171	125	46	143	57	5.346	93,8	225	167	58	162	041	
67,1	1.247	939	397	1.303	158	10.778	68,2	506	387	160	434	042	
82,2	947	720	262	875	102	9.358	91,7	404	307	104	337	043	
78,1	514	390	157	499	92	8.043	87,4	344	261	105	264	044	
77,9	262	198	80	269	38	2.882	75,8	128	97	39	99	045	
79,5	126	93	33	106	78	5.890	75,5	270	205	80	219	046	
87,8	225	170	52	156	125	8.728	69,8	441	320	130	273	047	
84,2	3.021	2.375	809	2.784	188	17.587	93,5	760	609	193	626	048	
64,5	89	63	29	97	44	3.198	72,7	159	114	44	112	049	

## segue TAV. 16 — Abitazioni occupate

Codice dei Comuni	COMUNI	PROPRIETÀ							ABITAZIONI	Superficie m <sup>2</sup>
		ABITAZIONI	Superficie m <sup>2</sup>	Superficie media per abitazione	STANZE		OCCUPANTI			
					TOTALE	Adibite esclusivamente o promiscuamente ad abitazione	Famiglie	Componenti		
050	MORCIANO DI LEUCA	1.009	88.007	87,2	4.293	3.190	1.056	3.354	78	6.175
051	MURO LECESE	1.270	111.544	87,8	5.214	3.955	1.323	4.365	148	11.135
052	NARDO'	6.069	564.741	93,1	25.229	20.172	6.452	21.816	1.503	117.933
053	NEVIANO	1.560	131.514	84,3	6.346	5.045	1.654	5.783	123	9.487
054	NOCIGLIA	714	64.150	89,8	3.009	2.251	740	2.454	45	3.735
055	NOVOLI	1.762	192.410	109,2	8.390	6.761	1.910	6.055	710	60.661
056	ORTELLE	658	59.280	90,1	2.798	2.124	670	2.317	27	2.014
057	OTRANTO	786	79.157	100,7	3.379	2.706	847	2.921	368	29.608
058	PALMARIGGI	437	43.701	100,0	1.802	1.354	444	1.534	20	1.744
059	PARABITA	2.119	198.248	93,6	8.932	6.896	2.180	7.071	385	28.846
060	PATU'	421	34.941	83,0	1.757	1.332	429	1.404	37	2.142
061	POGGIARDO	1.230	114.447	93,0	4.868	3.960	1.296	4.308	304	23.258
097	PORTO CESAREO	695	82.695	119,0	3.213	2.497	696	2.668	131	11.373
062	PRESICCE	1.540	159.765	103,7	7.075	5.712	1.547	5.166	321	28.024
063	RACALE	2.371	241.338	101,8	9.669	7.241	2.465	8.206	188	14.748
064	RUFFANO	2.612	209.400	80,2	9.937	7.408	2.689	9.092	277	18.279
065	SALICE SALENTINO	1.997	212.574	106,4	8.807	6.902	2.124	7.089	281	24.910
066	SALVE	1.242	112.919	90,9	5.142	3.959	1.254	4.093	105	8.249
067	SANARICA	392	33.818	86,3	1.659	1.353	405	1.270	26	2.241
068	SAN CESARIO DI LECCE	1.301	145.275	111,7	6.292	5.097	1.371	4.487	745	61.242
069	SAN DONATO DI LECCE	1.279	125.595	98,2	5.346	4.081	1.346	4.442	194	16.476
070	SANNICOLA	1.590	129.477	81,4	6.487	5.019	1.667	4.935	258	17.661
071	SAN PIETRO IN LAMA	729	78.532	107,7	3.332	2.632	813	2.473	302	23.290
072	SANTA CESAREA TERME	841	77.703	92,4	3.495	2.556	850	2.888	34	2.590
095	S.CASSIANO	588	59.717	101,6	2.640	2.052	599	1.980	32	2.682
073	SCORRANO	1.374	135.940	98,9	5.807	4.407	1.491	5.531	216	17.280
074	SECLI'	438	39.034	89,1	1.794	1.386	455	1.544	48	3.359
075	SOGLIANO CAVOUR	951	100.008	105,2	4.291	3.357	1.002	3.343	110	9.018
076	SOLETO	1.248	125.777	100,8	5.390	4.314	1.304	4.043	245	20.921
077	SPECCHIA	1.208	96.053	79,5	4.675	3.531	1.259	4.071	101	7.211
078	SPONGANO	903	72.770	80,6	3.710	2.976	910	3.129	97	6.921
079	SQUINZANO	3.324	363.690	109,4	15.761	12.470	3.742	12.299	805	66.501
080	STERNATIA	676	69.990	103,5	3.048	2.429	678	2.268	64	5.440
081	SUPERSANO	1.073	101.868	94,9	4.467	3.388	1.100	3.920	80	5.544
082	SURANO	542	38.360	70,8	2.031	1.526	542	1.898	17	989
083	SURBO	2.132	246.822	115,8	10.071	8.226	2.144	7.770	484	42.480
084	TAURISANO	2.301	219.215	95,3	9.012	6.968	2.416	9.925	309	21.780
085	TAVIANO	2.676	274.509	102,6	10.932	8.539	2.876	9.446	330	27.473
086	TIGGIANO	568	51.206	90,2	2.366	1.838	581	2.182	30	2.049
087	TREPUIZZI	2.778	308.387	111,0	13.439	10.869	2.925	10.402	566	47.512
088	TRICASE	3.534	305.387	86,4	14.498	11.205	3.637	12.806	614	50.425
089	TUGLIE	1.438	133.311	92,7	6.020	4.719	1.498	4.531	231	17.216
090	UGENTO	2.227	225.308	101,2	9.408	7.439	2.274	8.461	374	27.383
091	UGGIANO LA CHIESA	1.105	117.795	106,6	4.797	3.771	1.126	3.994	73	6.284
092	VEGLIE	3.083	322.786	104,7	13.749	10.711	3.173	11.174	258	22.261
093	VERNOLE	1.787	169.836	95,0	7.505	5.872	1.851	6.311	275	20.198
094	ZOLLINO	473	46.103	97,5	2.007	1.589	495	1.726	74	6.090
<b>TOTALE PROVINCIA</b>		<b>165.552</b>	<b>16.657.522</b>	<b>100,6</b>	<b>720.645</b>	<b>567.067</b>	<b>172.649</b>	<b>581.232</b>	<b>40.018</b>	<b>3.331.360</b>



## per titolo di godimento

AFFITTO					ALTRO TITOLO							Codice dei Comuni
Superficie media per abitazione	STANZE		OCCUPANTI		ABITAZIONI	Superficie m <sup>2</sup>	Superficie media per abitazione	STANZE		OCCUPANTI		
	TOTALE	Adibite esclusivamente o promiscuamente ad abitazione	Famiglie	Componenti				TOTALE	Adibite esclusivamente o promiscuamente ad abitazione	Famiglie	Componenti	
79,2	288	211	82	252	57	4.410	77,4	221	164	62	134	050
75,2	536	405	149	483	86	5.852	68,0	302	218	88	231	051
78,5	5.573	4.428	1.568	5.337	368	31.654	86,0	1.449	1.144	381	1.232	052
77,1	436	347	128	424	61	5.067	83,1	231	176	66	181	053
83,0	171	125	47	171	41	2.600	63,4	132	95	41	99	054
85,4	2.833	2.207	737	2.529	101	9.999	99,0	484	393	105	338	055
74,6	99	73	27	95	72	5.118	71,1	256	187	75	135	056
80,5	1.301	1.012	386	1.298	155	14.126	91,1	632	493	169	547	057
87,2	75	55	20	66	11	1.145	104,1	61	48	11	29	058
74,9	1.396	1.056	394	1.326	216	17.474	80,9	812	622	219	575	059
57,9	110	78	37	120	37	1.934	52,3	112	82	38	84	060
76,5	1.032	852	325	1.095	123	10.195	82,9	438	362	130	340	061
86,8	512	381	131	454	77	8.402	109,1	336	258	77	269	097
87,3	1.242	973	322	1.067	111	10.623	95,7	452	344	111	299	062
78,4	635	454	191	636	101	8.691	86,0	378	283	102	260	063
66,0	892	669	283	956	298	19.757	66,3	934	685	304	829	064
88,6	1.096	843	296	1.010	78	7.388	94,7	315	247	81	276	065
78,6	391	297	105	365	71	5.870	82,7	277	213	71	175	066
86,2	102	87	27	86	23	1.387	60,3	74	60	24	52	067
82,2	2.848	2.203	774	2.489	126	12.130	96,3	560	438	131	429	068
84,9	715	527	199	644	117	9.664	82,6	438	318	121	329	069
68,5	882	693	274	863	141	10.067	71,4	532	408	147	404	070
77,1	1.076	822	325	1.075	91	8.515	93,6	361	275	103	325	071
76,2	129	96	34	97	54	4.562	84,5	221	154	54	141	072
83,8	128	96	33	112	19	1.383	72,8	62	48	19	42	095
80,0	780	580	229	811	93	8.052	86,6	360	269	98	307	073
70,0	177	135	53	145	45	3.240	72,0	150	122	53	128	074
82,0	402	314	111	365	40	3.719	93,0	162	128	40	123	075
85,4	924	730	252	872	108	9.259	85,7	405	320	111	329	076
71,4	354	267	103	326	56	4.722	84,3	232	179	59	169	077
71,4	369	294	97	311	71	5.629	79,3	285	221	71	184	078
82,6	3.119	2.355	881	2.940	224	21.531	96,1	1.000	780	251	751	079
85,0	240	185	64	230	49	3.825	78,1	179	132	49	125	080
69,3	264	193	82	252	88	6.781	77,1	303	214	89	265	081
58,2	54	39	17	56	12	943	78,6	44	34	12	34	082
87,8	1.873	1.492	486	1.723	152	16.935	111,4	697	567	154	528	083
70,5	996	756	322	1.105	150	11.568	77,1	518	392	157	464	084
83,3	1.128	862	353	1.130	113	9.955	88,1	415	319	121	320	085
68,3	96	73	30	103	40	2.758	69,0	133	103	40	107	086
83,9	2.206	1.722	576	2.074	221	22.323	101,0	989	776	227	767	087
82,1	2.399	1.867	628	2.159	266	22.725	85,4	1.072	811	273	788	088
74,5	777	600	243	740	158	12.024	76,1	556	432	165	436	089
73,2	1.221	954	377	1.208	167	13.209	79,1	566	443	174	445	090
86,1	246	195	73	239	54	3.954	73,2	177	134	54	146	091
86,3	1.010	765	266	924	159	15.104	95,0	655	503	163	522	092
73,4	929	700	287	910	100	8.490	84,9	377	288	106	327	093
82,3	271	205	74	222	34	2.888	84,9	136	104	35	95	094
<b>83,2</b>	<b>151.886</b>	<b>118.759</b>	<b>41.402</b>	<b>138.391</b>	<b>12.418</b>	<b>1.099.142</b>	<b>88,5</b>	<b>49.253</b>	<b>38.163</b>	<b>12.908</b>	<b>38.631</b>	

## TAV. 17 - Abitazioni occupate

Codice dei Comuni	COMUNI	EPOCA DI						
		Prima del 1919		1919 - 1945		1946 - 1960		1961
		Abitazioni	Stanze	Abitazioni	Stanze	Abitazioni	Stanze	Abitazioni
001	ACQUARICA DEL CAPO	296	1.153	165	567	219	955	297
002	ALESSANO	398	1.381	352	1.315	399	1.689	457
003	ALEZIO	654	2.512	150	620	181	781	300
004	ALLISTE	274	731	369	1.147	423	1.683	433
005	ANDRANO	253	818	290	1.001	352	1.471	348
006	ARADEO	359	1.299	405	1.466	648	2.563	698
007	ARNESANO	198	761	253	936	161	669	191
008	BAGNOLO DEL SALENTO	162	592	163	621	78	338	102
009	BOTRUGNO	113	390	123	450	206	864	256
010	CALIMERA	407	1.485	436	1.594	360	1.494	463
011	CAMPI SALENTINA	755	3.229	584	2.479	596	2.700	664
012	CANNOLE	138	485	84	343	93	381	151
013	CAPRARICA DI LECCE	116	446	205	752	198	799	205
014	CARMIANO	487	1.958	537	2.232	698	3.162	798
015	CARPIGNANO SALENTINO	196	681	117	439	251	915	301
016	CASARANO	873	2.588	581	1.895	1.041	3.969	1.446
017	CASTRI DI LECCE	82	263	148	530	199	736	257
018	CASTRIGNANO DE' GRECI	152	609	223	888	205	961	255
019	CASTRIGNANO DEL CAPO	360	1.276	303	1.171	415	1.782	358
096	CASTRO	74	257	111	349	169	627	206
020	CAVALLINO	128	503	311	1.210	475	1.958	609
021	COLLEPASSO	182	656	359	1.357	513	2.101	510
022	COPERTINO	830	2.776	849	2.971	1.522	5.994	1.585
023	CORIGLIANO D'OTRANTO	372	1.231	258	917	302	1.170	412
024	CORSANO	137	478	276	955	380	1.595	270
025	CURSI	128	513	262	935	233	917	252
026	CUTROFIANO	343	1.203	577	2.051	688	2.511	682
027	DISO	280	1.101	252	954	207	895	151
028	GAGLIANO DEL CAPO	179	650	229	752	428	1.692	383
029	GALATINA	1.441	5.510	1.038	4.081	1.814	7.633	2.323
030	GALATONE	854	3.148	698	2.509	810	3.142	1.125
031	GALLIPOLI	1.567	5.292	258	940	462	1.872	1.269
032	GIUGGIANELLO	97	362	90	344	62	281	77
033	GIURDIGNANO	57	212	77	293	113	474	130
034	GUAGNANO	223	853	437	1.610	482	2.024	521
<b>035</b>	<b>LECCE</b>	<b>2.706</b>	<b>12.174</b>	<b>3.421</b>	<b>14.044</b>	<b>6.148</b>	<b>26.376</b>	<b>7.976</b>
036	LEQUILE	360	1.395	294	1.145	321	1.336	533
037	LEVERANO	521	1.872	493	1.809	819	3.335	962
038	LIZZANELLO	332	1.148	395	1.326	649	2.556	607
039	MAGLIE	739	2.858	655	2.448	840	3.430	1.021
040	MARTANO	395	1.311	321	1.096	734	2.741	673
041	MARTIGNANO	47	177	143	566	141	620	119
042	MATINO	789	2.310	441	1.305	638	2.149	739
043	MELENDUGNO	269	979	350	1.270	521	2.075	544
044	MELISSANO	241	736	350	1.189	491	2.035	498
045	MELPIGNANO	95	369	129	446	128	508	176
046	MIGGIANO	164	492	213	648	246	925	243
047	MINERVINO DI LECCE	303	1.264	216	889	270	1.176	287
048	MONTERONI DI LECCE	472	1.895	633	2.514	736	3.128	883
049	MONTESANO SALENTINO	110	413	144	500	216	887	144

## per epoca di costruzione

COSTRUZIONE									Codice dei Comuni
- 1971	1972 - 1975		1976 - 1980		dopo il 1980		TOTALE		
Stanze	Abitazioni	Stanze	Abitazioni	Stanze	Abitazioni	Stanze	Abitazioni	Stanze	
1.458	126	620	130	620	7	31	1.240	5.404	001
2.110	117	559	98	458	8	45	1.829	7.557	002
1.382	139	655	158	766	13	59	1.595	6.775	003
1.838	175	758	138	616	11	58	1.823	6.831	004
1.588	131	637	81	390	2	10	1.457	5.915	005
3.140	246	1.083	221	1.059	12	61	2.589	10.671	006
890	64	306	90	430	9	41	966	4.033	007
494	29	161	23	116	—	—	557	2.322	008
1.225	64	288	64	289	1	5	827	3.511	009
2.279	196	1.009	240	1.208	27	135	2.129	9.204	010
3.183	276	1.416	263	1.309	22	118	3.160	14.434	011
692	54	265	27	134	—	—	547	2.300	012
907	91	432	98	479	7	29	920	3.844	013
3.930	315	1.582	453	2.225	22	111	3.310	15.200	014
1.239	90	407	99	421	7	35	1.061	4.137	015
6.199	523	2.427	531	2.512	38	178	5.033	19.768	016
1.064	81	359	102	456	3	16	872	3.424	017
1.324	114	647	116	651	11	51	1.076	5.131	018
1.675	114	544	71	362	1	6	1.622	6.816	019
818	63	271	48	209	4	15	675	2.546	096
2.851	243	1.194	311	1.504	41	219	2.118	9.439	020
2.381	183	866	146	678	10	52	1.903	8.091	021
6.885	608	2.787	610	2.787	46	218	6.050	24.418	022
1.820	129	602	135	646	12	75	1.620	6.461	023
1.252	96	471	94	470	3	10	1.256	5.231	024
1.160	124	610	123	572	1	5	1.123	4.712	025
2.866	226	956	255	1.134	13	59	2.784	10.780	026
721	82	397	64	328	6	23	1.042	4.419	027
1.796	104	491	78	404	2	10	1.403	5.795	028
11.359	622	3.064	783	3.811	70	359	8.091	35.817	029
4.873	352	1.624	379	1.746	28	142	4.246	17.184	030
5.671	909	4.192	583	2.568	32	152	5.080	20.687	031
385	29	151	32	156	5	27	392	1.706	032
611	46	234	39	176	1	3	463	2.003	033
2.404	159	702	156	723	19	86	1.997	8.402	034
<b>39.543</b>	<b>2.837</b>	<b>13.634</b>	<b>3.446</b>	<b>16.527</b>	<b>380</b>	<b>1.958</b>	<b>26.914</b>	<b>124.256</b>	<b>035</b>
2.523	196	961	257	1.260	14	70	1.975	8.690	036
4.338	390	1.847	349	1.705	23	117	3.557	15.023	037
2.738	262	1.210	259	1.221	11	44	2.515	10.243	038
4.950	360	1.824	560	2.742	142	694	4.317	18.946	039
2.873	235	1.015	234	1.098	15	59	2.607	10.193	040
556	38	205	46	229	7	36	541	2.389	041
2.985	296	1.313	261	1.225	24	103	3.188	11.390	042
2.463	268	1.224	267	1.236	20	109	2.239	9.356	043
2.179	174	788	180	860	15	70	1.949	7.857	044
831	42	212	39	191	7	31	616	2.588	045
1.037	81	365	64	277	3	15	1.014	3.759	046
1.407	75	372	96	480	5	32	1.252	5.620	047
4.059	379	1.777	426	2.048	54	275	3.583	15.696	048
688	74	365	48	254	—	—	736	3.107	049

## segue TAV. 17 — Abitazioni occupate

Codice dei Comuni	COMUNI	EPOCA DI						
		Prima del 1919		1919 - 1945		1946 - 1960		1961
		Abitazioni	Stanze	Abitazioni	Stanze	Abitazioni	Stanze	Abitazioni
050	MORCIANO DI LEUCA	222	793	165	606	341	1.424	270
051	MURO LECCESE	318	1.130	310	1.039	307	1.262	362
052	NARDO'	1.522	5.320	1.013	3.688	1.567	5.919	2.216
053	NEVIANO	360	1.136	326	1.226	425	1.765	421
054	NOCIGLIA	104	339	162	605	183	748	217
055	NOVOLI	656	2.771	534	2.289	396	1.767	584
056	ORTELLE	157	544	185	694	156	697	164
057	OTRANTO	173	639	132	469	293	1.181	410
058	PALMARIGGI	76	253	78	264	127	545	120
059	PARABITA	583	2.091	478	1.748	565	2.278	702
060	PATU'	120	403	89	294	92	427	124
061	POGGIARDO	433	1.364	255	873	255	980	494
097	PORTO CESAREO	17	67	74	286	208	909	266
062	PRESICCE	390	1.713	355	1.374	452	1.949	484
063	RACALE	279	835	275	926	702	2.661	780
064	RUFFANO	612	1.890	539	1.726	719	2.632	847
065	SALICE SALENTINO	324	1.224	360	1.461	579	2.459	639
066	SALVE	241	813	276	980	377	1.538	326
067	SANARICA	114	405	80	310	77	347	99
068	SAN CESARIO DI LECCE	546	2.250	315	1.232	344	1.514	510
069	SAN DONATO DI LECCE	282	954	263	931	305	1.237	394
070	SANNICOLA	557	1.939	348	1.303	371	1.503	411
071	SAN PIETRO IN LAMA	312	1.256	292	1.163	178	760	165
072	SANTA CESAREA TERME	90	330	215	759	306	1.266	206
095	S.CASSIANO	120	460	154	638	117	518	121
073	SCORRANO	243	744	245	881	396	1.646	466
074	SECLI'	57	166	93	272	128	545	164
075	SOGLIANO CAVOUR	237	886	138	570	317	1.414	254
076	SOLETO	358	1.285	246	879	350	1.510	351
077	SPECCHIA	292	956	275	937	270	1.034	314
078	SPONGANO	240	897	194	677	230	927	247
079	SQUINZANO	769	3.340	681	2.867	944	4.129	1.040
080	STERNATIA	164	604	140	599	147	616	160
081	SUPERSANO	169	601	180	649	352	1.319	353
082	SURANO	105	320	130	420	108	436	142
083	SURBO	266	1.033	457	1.822	555	2.411	669
084	TAURISANO	384	1.138	385	1.138	577	2.145	744
085	TAVIANO	348	1.195	569	1.803	723	2.872	759
086	TIGGIANO	101	333	126	411	175	744	164
087	TREPZZI	670	2.835	474	2.056	750	3.437	797
088	TRICASE	867	2.877	689	2.403	864	3.531	1.172
089	TUGLIE	542	1.911	373	1.345	293	1.174	335
090	UGENTO	433	1.441	316	1.069	616	2.367	828
091	UGGIANO LA CHIESA	161	643	205	729	279	1.177	361
092	VEGLIE	353	1.328	583	2.427	836	3.612	984
093	VERNOLE	268	1.017	293	1.040	559	2.133	579
094	ZOLLINO	101	389	137	501	146	584	117
	<b>TOTALE PROVINCIA</b>	<b>36.444</b>	<b>133.653</b>	<b>33.970</b>	<b>126.248</b>	<b>47.338</b>	<b>194.124</b>	<b>56.222</b>

## per epoca di costruzione

COSTRUZIONE									Codice dei Comuni
- 1971	1972 - 1975		1976 - 1980		dopo il 1980		TOTALE		
Stanze	Abitazioni	Stanze	Abitazioni	Stanze	Abitazioni	Stanze	Abitazioni	Stanze	
1.289	67	314	72	336	7	40	1.144	4.802	050
1.631	123	573	80	399	4	18	1.504	6.052	051
9.794	786	3.605	780	3.641	56	284	7.940	32.251	052
1.919	125	571	84	382	3	14	1.744	7.013	053
1.001	67	310	56	261	11	48	800	3.312	054
2.921	183	898	201	973	19	88	2.573	11.707	055
738	44	218	48	249	3	13	757	3.153	056
1.749	108	460	152	624	41	190	1.309	5.312	057
551	40	183	25	135	2	7	468	1.938	058
3.165	164	775	218	1.038	10	45	2.720	11.140	059
548	35	138	33	159	2	10	495	1.979	060
2.104	92	424	114	528	14	65	1.657	6.338	061
1.225	192	896	139	645	7	33	903	4.061	097
2.374	139	648	143	668	9	43	1.972	8.769	062
3.422	334	1.506	278	1.273	12	59	2.660	10.682	063
3.496	295	1.260	163	704	12	55	3.187	11.763	064
2.943	240	1.129	206	966	8	36	2.356	10.218	065
1.528	100	472	90	438	8	41	1.418	5.810	066
459	37	155	32	148	2	11	441	1.835	067
2.442	228	1.160	209	1.002	20	100	2.172	9.700	068
1.747	141	658	191	901	14	71	1.590	6.499	069
1.797	132	598	154	686	16	75	1.989	7.901	070
754	64	296	104	511	7	29	1.122	4.769	071
950	63	312	44	202	5	26	929	3.845	072
584	58	296	62	298	7	36	639	2.830	095
2.072	152	695	166	840	15	69	1.683	6.947	073
719	43	202	41	194	5	23	531	2.121	074
1.222	75	369	72	355	8	39	1.101	4.855	075
1.640	139	671	143	673	14	61	1.601	6.719	076
1.343	124	568	83	389	7	34	1.365	5.261	077
1.099	77	354	77	381	6	29	1.071	4.364	078
5.089	493	2.384	400	1.947	26	124	4.353	19.880	079
750	80	403	92	464	6	31	789	3.467	080
1.568	120	560	64	324	3	13	1.241	5.034	081
577	45	193	39	176	2	7	571	2.129	082
3.295	416	2.043	383	1.915	22	122	2.768	12.641	083
3.225	359	1.576	286	1.205	25	99	2.760	10.526	084
3.304	354	1.631	337	1.528	29	142	3.119	12.475	085
756	29	130	42	215	1	6	638	2.595	086
3.915	354	1.789	486	2.430	34	172	3.565	16.634	087
5.270	385	1.779	398	1.901	39	208	4.414	17.969	088
1.569	139	664	144	684	1	6	1.827	7.353	089
3.629	280	1.277	277	1.314	18	98	2.768	11.195	090
1.644	110	489	113	519	3	19	1.232	5.220	091
4.534	413	1.964	317	1.484	14	65	3.500	15.414	092
2.480	225	1.046	217	996	21	99	2.162	8.811	093
533	26	129	47	245	7	33	581	2.414	094
<b>259.004</b>	<b>20.922</b>	<b>98.650</b>	<b>21.273</b>	<b>101.112</b>	<b>1.819</b>	<b>8.993</b>	<b>217.988</b>	<b>921.784</b>	

## TAV. 18 - Abitazioni occupate

Codice dei Comuni	COMUNI	ABITAZIONI							
		1			2			3	
		Abitazioni	Occupanti		Abitazioni	Occupanti		Abitazioni	Occu
			Famiglie	Componenti		Famiglie	Componenti		Famiglie
001	ACQUARICA DEL CAPO	41	41	59	164	164	408	191	191
002	ALESSANO	21	21	35	215	217	481	409	411
003	ALEZIO	16	16	18	133	134	263	401	404
004	ALLISTE	61	62	104	332	334	749	357	365
005	ANDRANO	13	13	28	125	126	224	399	402
006	ARADEO	35	35	50	171	176	396	700	719
007	ARNESANO	5	5	6	46	46	118	277	283
008	BAGNOLO DEL SALENTO	7	7	7	63	63	113	138	143
009	BOTRUGNO	9	9	16	84	86	192	162	167
010	CALIMERA	18	18	24	192	195	420	455	472
011	CAMPI SALENTINA	19	19	40	135	140	332	612	633
012	CANNOLE	18	18	29	56	57	138	106	117
013	CAPRARICA DI LECCE	4	4	4	52	52	83	259	264
014	CARMIANO	7	7	15	126	128	264	536	559
015	CARPIGNANO SALENTINO	22	22	44	146	146	377	265	270
016	CASARANO	144	144	266	600	607	1.492	1.129	1.160
017	CASTRI DI LECCE	7	7	8	89	90	201	256	276
018	CASTRIGNANO DE' GRECI	3	3	5	63	65	169	208	217
019	CASTRIGNANO DEL CAPO	19	19	28	157	157	312	371	374
096	CASTRO	8	8	10	84	87	187	196	200
020	CAVALLINO	4	4	5	80	83	213	474	482
021	COLLEPASSO	9	9	14	100	101	178	449	453
022	COPERTINO	108	110	224	615	649	1.674	1.513	1.656
023	CORIGLIANO D'OTRANTO	55	56	82	185	186	376	414	424
024	CORSANO	11	11	18	101	103	209	276	281
025	CURSI	4	4	4	88	88	155	276	279
026	CUTROFIANO	33	35	66	340	346	871	840	858
027	DISO	11	12	15	59	59	101	282	291
028	GAGLIANO DEL CAPO	25	26	39	145	147	302	306	311
029	GALATINA	113	115	176	528	544	1.248	1.580	1.623
030	GALATONE	53	55	108	407	413	1.100	1.136	1.158
031	GALLIPOLI	204	207	548	477	480	1.409	948	985
032	GIUGGIANELLO	2	2	3	26	26	55	93	93
033	GIURDIGNANO	5	5	7	38	39	84	90	91
034	GUAGNANO	15	15	18	153	160	349	469	491
035	LECCE	196	203	370	1.284	1.329	3.182	4.232	4.354
036	LEQUILE	14	14	21	102	105	237	415	445
037	LEVERANO	33	37	64	141	144	292	937	973
038	LIZZANELLO	15	15	22	248	251	579	689	699
039	MAGLIE	103	103	180	366	382	894	862	900
040	MARTANO	74	76	153	256	265	598	800	837
041	MARTIGNANO	1	1	3	22	22	42	128	131
042	MATINO	172	172	280	567	595	1.520	849	885
043	MELENDUGNO	14	15	24	166	167	392	538	551
044	MELISSANO	34	35	53	239	249	548	416	440
045	MELPIGNANO	11	11	15	64	68	168	147	154
046	MIGGIANO	54	55	93	128	132	291	268	278
047	MINERVINO DI LECCE	5	5	11	81	81	144	255	256
048	MONTERONI DI LECCE	14	14	21	189	193	523	813	834
049	MONTESANO SALENTINO	12	12	13	59	59	114	173	173

## per numero di stanze

CON STANZE												Codice dei Comuni
panti	4			5			6 e più					
	Componenti	Abitazioni	Occupanti		Abitazioni	Occupanti		Abitazioni	Stanze	Occupanti		
Famiglie			Componenti	Famiglie		Componenti	Famiglie			Componenti		
578	317	317	1.253	266	268	1.004	261	1.864	261	1.040	001	
1.226	574	578	2.214	356	357	1.442	254	1.803	256	1.050	002	
1.039	442	447	1.438	322	327	1.183	281	1.912	284	1.026	003	
1.063	591	609	2.287	330	343	1.330	152	1.021	155	604	004	
1.160	442	447	1.716	290	293	1.211	188	1.237	189	776	005	
1.949	870	908	3.071	478	497	1.817	335	2.324	361	1.322	006	
842	323	328	1.135	172	180	659	143	953	144	573	007	
401	154	162	575	107	114	418	88	624	99	363	008	
516	245	249	893	203	209	827	124	853	125	488	009	
1.259	572	585	1.958	508	533	1.885	384	2.609	406	1.490	010	
1.745	946	992	3.305	764	810	2.879	684	4.705	752	2.721	011	
364	153	161	538	122	136	515	92	630	96	400	012	
619	290	303	1.018	187	195	690	128	864	133	474	013	
1.466	1.031	1.078	3.549	956	1.008	3.588	654	4.429	704	2.638	014	
852	329	333	1.222	181	184	731	118	807	121	436	015	
3.571	1.695	1.750	6.547	979	1.012	3.951	486	3.362	508	1.901	016	
750	271	281	978	160	166	602	89	587	94	339	017	
608	219	227	811	292	302	1.177	291	2.042	322	1.260	018	
1.029	530	537	1.896	311	317	1.210	234	1.695	243	940	019	
662	248	248	922	108	109	412	31	250	32	120	096	
1.486	617	634	2.175	541	559	2.079	402	2.680	424	1.609	020	
1.153	639	653	2.252	441	454	1.676	265	1.774	284	1.031	021	
5.050	1.914	2.086	7.476	1.121	1.231	4.602	779	5.280	907	3.273	022	
1.210	451	456	1.606	290	302	1.105	225	1.540	233	919	023	
859	429	434	1.827	286	291	1.194	153	1.044	164	647	024	
778	329	332	1.262	273	276	1.108	153	1.023	159	630	025	
2.598	823	831	2.934	472	481	1.808	276	1.895	285	1.089	026	
765	338	347	1.128	190	197	718	162	1.142	177	584	027	
996	463	488	1.916	289	298	1.276	175	1.265	183	753	028	
4.639	2.399	2.480	8.282	1.942	1.996	7.333	1.529	10.602	1.588	5.947	029	
3.698	1.279	1.312	4.878	842	873	3.249	529	3.583	560	1.991	030	
3.442	1.710	1.788	6.923	1.146	1.200	4.941	595	4.115	616	2.331	031	
249	107	107	369	84	84	277	80	525	80	318	032	
260	126	128	510	125	129	544	79	523	82	348	033	
1.325	621	657	2.129	440	465	1.632	299	1.990	324	1.129	034	
<b>12.367</b>	<b>8.017</b>	<b>8.337</b>	<b>26.181</b>	<b>7.184</b>	<b>7.526</b>	<b>25.598</b>	<b>6.001</b>	<b>40.808</b>	<b>6.255</b>	<b>22.266</b>	<b>035</b>	
1.229	622	662	2.177	459	494	1.769	363	2.444	397	1.503	036	
2.700	1.118	1.170	4.153	864	911	3.499	464	3.105	497	1.885	037	
2.155	706	719	2.590	535	542	1.998	322	2.166	325	1.257	038	
2.684	1.223	1.286	4.399	969	1.018	3.732	794	5.788	848	3.174	039	
2.642	713	732	2.591	506	547	2.023	258	1.825	275	971	040	
326	165	171	574	139	149	520	86	605	100	325	041	
2.747	922	953	3.486	428	444	1.729	250	1.709	260	972	042	
1.575	722	741	2.626	509	537	2.051	290	1.963	298	1.097	043	
1.302	672	695	2.495	339	359	1.317	249	1.714	265	959	044	
457	159	174	572	133	150	564	102	707	115	417	045	
887	334	352	1.331	155	166	639	75	534	78	308	046	
653	365	370	1.195	324	329	1.255	222	1.608	233	874	047	
2.498	1.063	1.104	3.722	849	882	3.270	655	4.368	684	2.600	048	
452	201	201	747	193	193	775	98	689	98	393	049	

## segue TAV. 18 — Abitazioni occupate

Codice dei Comuni	COMUNI	ABITAZIONI							
		1			2			3	
		Abitazioni	Occupanti		Abitazioni	Occupanti		Abitazioni	Occu
			Famiglie	Componenti		Famiglie	Componenti		Famiglie
050	MORCIANO DI LEUCA	20	20	24	123	127	258	233	244
051	MURO LECCESE	28	29	44	182	188	379	385	393
052	NARDO'	179	182	347	927	955	2.518	1.779	1.861
053	NEVIANO	56	60	133	192	208	523	363	385
054	NOCIGLIA	13	13	25	80	80	162	173	177
055	NOVOLI	11	11	30	101	105	249	537	554
056	ORTELLE	14	14	23	51	51	73	197	201
057	OTRANTO	28	28	50	106	115	312	304	323
058	PALMARIGGI	6	6	7	46	46	78	124	125
059	PARABITA	68	69	116	235	242	525	674	686
060	PATU'	27	29	50	78	78	184	105	106
061	POGGIARDO	64	67	137	260	271	685	417	434
097	PORTO CESAREO	1	1	5	17	17	43	180	180
062	PRESICCE	20	20	30	204	204	420	355	358
063	RACALE	35	37	58	388	395	820	516	545
064	RUFFANO	122	125	195	514	525	1.257	853	877
065	SALICE SALENTINO	9	9	16	116	118	257	486	513
066	SALVE	30	30	44	181	181	401	284	287
067	SANARICA	7	7	13	59	60	115	90	95
068	SAN CESARIO DI LECCE	16	16	36	128	130	328	410	419
069	SAN DONATO DI LECCE	10	10	23	119	120	224	438	450
070	SANNICOLA	37	37	72	205	210	431	514	531
071	SAN PIETRO IN LAMA	7	7	15	71	73	188	302	328
072	SANTA CESAREA TERME	10	10	13	94	94	189	218	220
095	S.CASSIANO	5	5	6	32	32	57	131	134
073	SCORRANO	41	43	77	145	157	339	352	385
074	SECLI'	26	28	43	57	63	119	93	101
075	SOGLIANO CAVOUR	14	14	25	42	44	103	217	219
076	SOLETO	11	11	15	129	130	276	429	437
077	SPECCHIA	60	62	98	188	196	439	310	323
078	SPONGANO	13	13	19	129	129	265	268	270
079	SQUINZANO	46	46	70	189	201	501	789	863
080	STERNATIA	11	11	18	61	61	145	143	143
081	SUPERSANO	29	29	50	143	146	333	277	288
082	SURANO	8	8	9	95	95	227	144	144
083	SURBO	31	32	70	148	148	379	471	473
084	TAURISANO	68	68	117	397	409	1.121	671	714
085	TAVIANO	39	42	78	439	458	1.037	666	728
086	TIGGIANO	11	11	14	74	75	154	138	140
087	TREPUZZI	21	22	43	112	112	276	559	577
088	TRICASE	111	112	206	429	434	955	1.029	1.059
089	TUGLIE	57	59	116	220	228	462	437	456
090	UGENTO	65	65	98	336	339	795	579	594
091	UGGIANO LA CHIESA	10	10	16	119	119	259	247	247
092	VEGLIE	18	20	38	118	120	306	701	718
093	VERNOLE	26	27	39	197	202	482	575	591
094	ZOLLINO	1	1	1	58	60	120	128	130
	<b>TOTALE PROVINCIA</b>	<b>3.421</b>	<b>3.488</b>	<b>6.218</b>	<b>18.621</b>	<b>19.087</b>	<b>44.536</b>	<b>47.386</b>	<b>49.039</b>



## per numero di stanze

## CON STANZE

Comuni	4			5			6 e più				Codice dei Comuni
	Abitazioni	Occupanti		Abitazioni	Occupanti		Abitazioni	Stanze	Occupanti		
		Famiglie	Componenti		Famiglie	Componenti			Famiglie	Componenti	
622	374	389	1.295	218	228	809	176	1.251	192	732	050
1.165	418	434	1.598	303	316	1.133	188	1.318	200	760	051
5.880	2.400	2.541	8.845	1.591	1.700	6.452	1.064	7.326	1.162	4.343	052
1.199	507	536	1.941	424	443	1.728	202	1.336	216	864	053
480	237	246	852	184	197	740	113	752	115	465	054
1.571	803	860	2.800	593	642	2.251	528	3.706	580	2.021	055
513	221	227	827	154	155	595	120	792	124	516	056
1.011	460	492	1.741	273	289	1.057	138	955	155	595	057
366	140	144	518	82	82	345	70	498	72	315	058
1.916	864	883	3.065	535	556	2.026	344	2.449	357	1.324	059
319	131	133	478	76	79	296	78	577	79	281	060
1.363	443	470	1.699	281	300	1.122	192	1.326	209	737	061
543	282	282	1.076	274	274	1.102	149	988	150	622	097
971	545	548	1.882	459	459	1.739	389	2.801	391	1.490	062
1.552	866	892	3.292	534	553	2.114	321	2.189	336	1.266	063
2.685	975	991	3.783	453	466	1.843	270	1.889	292	1.114	064
1.358	779	824	2.826	624	660	2.525	342	2.283	377	1.393	065
783	442	445	1.552	273	277	1.035	208	1.433	210	818	066
267	106	107	375	115	119	399	64	441	68	239	067
1.210	693	725	2.397	519	550	1.858	406	2.831	436	1.576	068
1.218	492	525	1.835	341	363	1.366	190	1.264	198	749	069
1.365	645	682	2.168	371	393	1.399	217	1.477	235	767	070
905	327	357	1.121	231	260	915	184	1.251	216	729	071
638	289	290	1.081	201	204	776	117	832	120	429	072
351	203	207	684	155	158	595	113	781	115	441	095
1.239	566	610	2.463	357	386	1.583	222	1.511	237	948	073
298	180	189	677	116	121	461	59	402	59	219	074
594	366	386	1.252	271	283	1.074	191	1.287	207	783	075
1.186	478	501	1.682	300	320	1.145	254	1.751	268	940	076
951	423	441	1.605	249	258	953	135	958	141	520	077
798	305	306	1.152	221	221	840	135	964	139	550	078
2.378	1.294	1.439	4.687	1.093	1.232	4.505	942	6.448	1.093	3.849	079
386	226	227	738	208	208	786	140	961	141	550	080
876	394	403	1.519	240	245	977	158	1.112	160	682	081
490	193	193	742	88	88	366	43	287	43	154	082
1.413	753	755	2.641	727	732	2.828	638	4.254	644	2.690	083
2.673	910	951	4.233	499	530	2.363	215	1.516	223	987	084
2.061	1.009	1.074	3.823	604	647	2.412	362	2.504	401	1.485	085
434	197	199	838	138	141	601	80	544	85	351	086
1.640	1.073	1.121	3.856	993	1.048	4.071	807	5.455	848	3.357	087
3.346	1.406	1.446	5.350	916	940	3.745	523	3.709	547	2.151	088
1.155	516	536	1.778	335	353	1.232	262	1.806	274	964	089
1.947	887	900	3.495	550	563	2.324	351	2.423	364	1.455	090
730	384	390	1.424	294	301	1.200	178	1.225	186	750	091
1.967	1.086	1.108	4.024	1.063	1.103	4.252	514	3.398	533	2.033	092
1.786	654	678	2.443	417	437	1.642	293	1.965	309	1.156	093
363	183	186	668	136	146	571	75	501	81	320	094
<b>143.843</b>	<b>66.614</b>	<b>69.209</b>	<b>242.653</b>	<b>48.239</b>	<b>50.469</b>	<b>187.963</b>	<b>33.707</b>	<b>231.312</b>	<b>35.667</b>	<b>133.041</b>	

## TAV. 19 - Abitazioni occupate

Codice dei Comuni	COMUNI	TOTALE ABITAZIONI		ABITAZIONI						
		Numero	Stanze	ACQUA POTABILE					Nell'abitazione	
				Di acquedotto			Di pozzo o cisterna	TOTALE	1	2 o più
				Nell'abitazione	Fuori dell'abitazione	TOTALE				
001	ACQUARICA DEL CAPO	1.240	5.404	755	28	783	398	1.181	889	103
002	ALESSANO	1.829	7.557	1.213	29	1.242	476	1.718	1.474	151
003	ALEZIO	1.595	6.775	1.123	40	1.163	263	1.426	1.192	231
004	ALLISTE	1.823	6.831	663	14	677	919	1.596	1.388	81
005	ANDRANO	1.457	5.915	689	10	699	697	1.396	1.041	86
006	ARADEO	2.589	10.671	2.259	28	2.287	230	2.517	2.316	179
007	ARNESANO	966	4.033	844	18	862	63	925	769	69
008	BAGNOLO DEL SALENTO	557	2.322	476	9	485	50	535	498	25
009	BOTRUGNO	827	3.511	688	13	701	64	765	655	63
010	CALIMERA	2.129	9.204	1.782	51	1.833	238	2.071	1.562	288
011	CAMPI SALENTINA	3.160	14.434	2.585	43	2.628	235	2.863	2.518	282
012	CANNOLE	547	2.300	481	7	488	17	505	493	19
013	CAPRARICA DI LECCE	920	3.844	842	6	848	44	892	758	51
014	CARMIANO	3.310	15.200	2.392	43	2.435	682	3.117	2.713	257
015	CARPIGNANO SALENTINO	1.061	4.137	674	15	689	256	945	932	53
016	CASARANO	5.033	19.768	3.214	89	3.303	1.411	4.714	4.123	509
017	CASTRI DI LECCE	872	3.424	730	14	744	40	784	723	62
018	CASTRIGNANO DE' GRECI	1.076	5.131	923	17	940	72	1.012	834	109
019	CASTRIGNANO DEL CAPO	1.622	6.816	871	32	903	661	1.564	1.254	152
096	CASTRO	675	2.546	594	3	597	12	609	629	28
020	CAVALLINO	2.118	9.439	1.852	22	1.874	157	2.031	1.570	391
021	COLLEPASSO	1.903	8.091	1.325	11	1.336	535	1.871	1.600	99
022	COPERTINO	6.050	24.418	4.475	118	4.593	1.061	5.654	5.174	442
023	CORIGLIANO D'OTRANTO	1.620	6.461	1.087	16	1.103	439	1.542	1.383	117
024	CORSANO	1.256	5.231	408	15	423	795	1.218	966	136
025	CURSI	1.123	4.712	915	17	932	170	1.102	951	62
026	CUTROFIANO	2.784	10.780	2.586	20	2.606	150	2.756	2.553	171
027	DISO	1.042	4.419	668	11	679	331	1.010	817	85
028	GAGLIANO DEL CAPO	1.403	5.795	924	21	945	367	1.312	1.239	83
029	GALATINA	8.091	35.817	6.038	79	6.117	1.710	7.827	6.596	1.154
030	GALATONE	4.246	17.184	3.140	55	3.195	901	4.096	3.735	351
031	GALLIPOLI	5.080	20.687	4.765	44	4.809	79	4.888	3.623	1.335
032	GIUGGIANELLO	392	1.706	248	6	254	124	378	296	33
033	GIURDIGNANO	463	2.003	312	7	319	107	426	358	31
034	GUAGNANO	1.997	8.402	1.759	42	1.801	85	1.886	1.612	102
<b>035</b>	<b>LECCE</b>	<b>26.914</b>	<b>124.256</b>	<b>25.691</b>	<b>212</b>	<b>25.903</b>	<b>840</b>	<b>26.743</b>	<b>17.324</b>	<b>8.939</b>
036	LEQUILE	1.975	8.690	1.716	51	1.767	135	1.902	1.556	256
037	LEVERANO	3.557	15.023	2.918	141	3.059	257	3.316	3.106	228
038	LIZZANELLO	2.515	10.243	1.808	70	1.878	307	2.185	1.934	158
039	MAGLIE	4.317	18.946	3.892	96	3.988	214	4.202	2.846	1.131
040	MARTANO	2.607	10.193	1.585	48	1.633	779	2.412	2.050	139
041	MARTIGNANO	541	2.389	487	2	489	36	525	441	32
042	MATINO	3.188	11.390	1.809	44	1.853	865	2.718	2.590	278
043	MELENDUGNO	2.239	9.356	1.914	47	1.961	183	2.144	1.744	154
044	MELISSANO	1.949	7.857	1.173	22	1.195	686	1.881	1.467	143
045	MELPIGNANO	616	2.588	506	8	514	83	597	458	61
046	MIGGIANO	1.014	3.759	701	9	710	266	976	888	61
047	MINERVINO DI LECCE	1.252	5.620	931	18	949	253	1.202	982	89
048	MONTERONI DI LECCE	3.583	15.696	3.218	68	3.286	193	3.479	2.904	376
049	MONTESANO SALENTINO	736	3.107	460	24	484	221	705	520	49

## per servizio installato

FORNITE DI										ABITAZIONI SFORNITE DI ACQUA POTABILE E GABINETTO	Codice dei Comuni
GABINETTO						BAGNO	ELETTRICITÀ	RISCALDAMENTO			
		Fuori dell'abitazione		TOTALE				Impianto fisso	Con apparecchi singoli		
TOTALE	di cui con scarico	TOTALE	di cui con scarico	Numero	di cui con scarico						
992	866	228	61	1.220	927	888	1.234	308	822	—	001
1.625	1.394	163	53	1.788	1.447	1.250	1.826	417	1.251	8	002
1.423	1.256	118	17	1.541	1.273	1.173	1.593	403	616	17	003
1.469	1.289	300	78	1.769	1.367	1.251	1.811	252	990	34	004
1.127	1.011	312	60	1.439	1.071	987	1.454	206	1.017	2	005
2.495	2.237	62	19	2.557	2.256	1.951	2.581	543	1.114	10	006
838	733	94	18	932	751	708	957	260	437	—	007
523	440	32	5	555	445	372	557	90	269	1	008
718	639	90	21	808	660	612	825	183	481	2	009
1.850	1.761	272	45	2.122	1.806	1.729	2.127	912	1.015	—	010
2.800	2.487	285	81	3.085	2.568	2.328	3.148	728	1.573	27	011
512	439	20	3	532	442	355	541	78	199	5	012
809	755	100	28	909	783	764	918	196	531	2	013
2.970	2.713	293	79	3.263	2.792	2.592	3.299	822	1.475	2	014
985	776	60	8	1.045	784	758	1.055	203	453	—	015
4.632	4.066	357	70	4.989	4.136	3.806	5.019	1.381	2.011	14	016
785	638	80	18	865	656	611	868	159	654	1	017
943	888	118	25	1.061	913	866	1.073	402	316	6	018
1.406	1.261	200	51	1.606	1.312	1.152	1.614	252	873	2	019
657	575	9	4	666	579	554	658	105	420	1	096
1.961	1.686	93	18	2.054	1.704	1.763	2.106	827	808	5	020
1.699	1.525	161	57	1.860	1.582	1.487	1.893	471	1.184	1	021
5.616	4.692	355	72	5.971	4.764	4.200	6.013	1.023	2.029	22	022
1.500	1.281	93	24	1.593	1.305	1.192	1.615	374	501	2	023
1.102	987	146	66	1.248	1.053	943	1.250	273	647	4	024
1.013	911	102	16	1.115	927	888	1.116	335	581	—	025
2.724	2.476	32	18	2.756	2.494	2.043	2.778	595	832	3	026
902	787	117	32	1.019	819	745	1.039	158	723	2	027
1.322	1.043	53	21	1.375	1.064	929	1.397	196	831	10	028
7.750	6.700	199	58	7.949	6.758	6.284	8.042	2.899	2.811	22	029
4.086	3.544	148	40	4.234	3.584	3.020	4.211	707	2.064	—	030
4.958	4.173	57	13	5.015	4.186	3.871	5.064	1.854	818	6	031
329	313	63	12	392	325	291	391	74	256	—	032
389	348	66	26	455	374	346	462	54	125	1	033
1.714	1.576	257	93	1.971	1.669	1.489	1.993	336	1.161	1	034
<b>26.263</b>	<b>23.638</b>	<b>338</b>	<b>132</b>	<b>26.601</b>	<b>23.770</b>	<b>24.097</b>	<b>26.791</b>	<b>15.982</b>	<b>6.580</b>	<b>11</b>	<b>035</b>
1.812	1.670	139	47	1.951	1.717	1.624	1.963	658	848	2	036
3.334	2.938	206	52	3.540	2.990	2.487	3.527	452	792	1	037
2.092	1.736	373	65	2.465	1.801	1.729	2.485	572	1.429	8	038
3.977	3.736	259	55	4.236	3.791	3.570	4.297	2.133	1.549	20	039
2.189	1.885	377	67	2.566	1.952	1.861	2.585	580	1.223	6	040
473	458	46	11	519	469	411	537	133	350	3	041
2.868	2.296	259	27	3.127	2.323	1.997	3.166	470	1.239	33	042
1.898	1.703	263	58	2.161	1.761	1.730	2.181	684	1.378	2	043
1.610	1.471	313	68	1.923	1.539	1.478	1.945	330	995	4	044
519	485	91	18	610	503	449	611	169	292	—	045
949	865	56	11	1.005	876	730	1.008	204	764	—	046
1.071	975	171	34	1.242	1.009	955	1.243	241	940	—	047
3.280	2.936	274	50	3.554	2.986	2.821	3.566	1.056	1.215	3	048
569	518	154	39	723	557	483	729	149	376	3	049

## segue TAV. 19 — Abitazioni occupate

Codice dei Comuni	COMUNI	TOTALE ABITAZIONI		ABITAZIONI						
		Numero	Stanze	ACQUA POTABILE					Nell'abitazione	
				Di acquedotto			Di pozzo o cisterna	TOTALE	1	2 o più
				Nell'abi- tazione	Fuori dell'abi- tazione	TOTALE				
050	MORCIANO DI LEUCA	1.144	4.802	648	19	667	433	1.100	875	72
051	MURO LECCESE	1.504	6.052	1.220	41	1.261	173	1.434	1.157	117
052	NARDO'	7.940	32.251	6.724	87	6.811	718	7.529	6.827	871
053	NEVIANO	1.744	7.013	1.040	15	1.055	612	1.667	1.418	109
054	NOCIGLIA	800	3.312	685	2	687	24	711	656	66
055	NOVOLI	2.573	11.707	2.320	56	2.376	54	2.430	2.065	236
056	ORTELLE	757	3.153	573	8	581	138	719	597	42
057	OTRANTO	1.309	5.312	1.182	12	1.194	85	1.279	1.068	200
058	PALMARIGGI	468	1.938	429	3	432	11	443	408	32
059	PARABITA	2.720	11.140	2.464	34	2.498	127	2.625	2.250	337
060	PATU'	495	1.979	238	15	253	199	452	345	35
061	POGGIARDO	1.657	6.338	1.518	19	1.537	50	1.587	1.358	153
097	PORTO CESAREO	903	4.061	790	18	808	71	879	723	138
062	PRESICCE	1.972	8.769	1.247	45	1.292	584	1.876	1.493	163
063	RACALE	2.660	10.682	601	15	616	1.386	2.002	2.205	205
064	RUFFANO	3.187	11.763	1.413	29	1.442	1.514	2.956	2.739	144
065	SALICE SALENTINO	2.356	10.218	1.963	16	1.979	171	2.150	1.952	180
066	SALVE	1.418	5.810	612	33	645	703	1.348	1.069	96
067	SANARICA	441	1.835	314	10	324	91	415	363	30
068	SAN CESARIO DI LECCE	2.172	9.700	1.948	49	1.997	101	2.098	1.686	315
069	SAN DONATO DI LECCE	1.590	6.499	1.353	40	1.393	84	1.477	1.298	120
070	SANNICOLA	1.989	7.901	1.690	55	1.745	156	1.901	1.509	160
071	SAN PIETRO IN LAMA	1.122	4.769	1.008	22	1.030	47	1.077	937	81
072	SANTA CESAREA TERME	929	3.845	790	11	801	87	888	724	72
095	S.CASSIANO	639	2.830	557	5	562	65	627	551	57
073	SCORRANO	1.683	6.947	1.176	24	1.200	282	1.482	1.366	142
074	SECLI'	531	2.121	407	14	421	37	458	440	32
075	SOGLIANO CAVOUR	1.101	4.855	814	6	820	260	1.080	969	76
076	SOLETO	1.601	6.719	1.288	15	1.303	248	1.551	1.332	166
077	SPECCHIA	1.365	5.261	832	19	851	370	1.221	1.239	71
078	SPONGANO	1.071	4.364	705	21	726	306	1.032	877	65
079	SQUINZANO	4.353	19.880	3.602	134	3.736	308	4.044	3.302	416
080	STERNATIA	789	3.467	644	24	668	88	756	642	69
081	SUPERSANO	1.241	5.034	861	9	870	313	1.183	1.123	80
082	SURANO	571	2.129	446	12	458	87	545	430	19
083	SURBO	2.768	12.641	1.956	76	2.032	524	2.556	1.916	313
084	TAURISANO	2.760	10.526	1.105	30	1.135	1.267	2.402	2.136	126
085	TAVIANO	3.119	12.475	1.683	25	1.708	1.003	2.711	2.456	321
086	TIGGIANO	638	2.595	147	10	157	455	612	496	35
087	TREPUZZI	3.565	16.634	2.971	105	3.076	188	3.264	2.654	375
088	TRICASE	4.414	17.969	2.630	70	2.700	1.514	4.214	3.495	505
089	TUGLIE	1.827	7.353	1.478	29	1.507	213	1.720	1.491	139
090	UGENTO	2.768	11.195	1.724	62	1.786	836	2.622	2.145	234
091	UGGIANO LA CHIESA	1.232	5.220	851	18	869	303	1.172	919	108
092	VEGLIE	3.500	15.414	2.209	43	2.252	1.139	3.391	2.923	153
093	VERNOLE	2.162	8.811	1.773	65	1.838	96	1.934	1.651	162
094	ZOLLINO	581	2.414	488	6	494	75	569	460	75
	<b>TOTALE PROVINCIA</b>	<b>217.988</b>	<b>921.784</b>	<b>166.226</b>	<b>3.329</b>	<b>169.555</b>	<b>36.753</b>	<b>206.308</b>	<b>170.779</b>	<b>27.197</b>

## per servizio installato

FORNITE DI										ABITAZIONI SFORNITE DI ACQUA POTABILE E GABINETTO	Codice dei Comuni
GABINETTO						BAGNO	ELETTRICITÀ	RISCALDAMENTO			
		Fuori dell'abitazione		TOTALE				Impianto fisso	Con apparecchi singoli		
TOTALE	di cui con scarico	TOTALE	di cui con scarico	Numero	di cui con scarico						
947	820	158	35	1.105	855	812	1.141	146	811	9	050
1.274	1.147	213	25	1.487	1.172	1.015	1.489	352	720	2	051
7.698	6.586	194	67	7.892	6.653	5.729	7.877	1.494	3.635	7	052
1.527	1.426	184	55	1.711	1.481	1.359	1.737	303	466	9	053
722	639	64	13	786	652	568	799	154	575	9	054
2.301	2.124	261	55	2.562	2.179	1.904	2.560	805	1.052	2	055
639	606	113	27	752	633	549	751	144	438	—	056
1.268	1.174	28	11	1.296	1.185	1.121	1.290	516	479	1	057
440	404	24	12	464	416	364	468	96	358	2	058
2.587	2.382	102	37	2.689	2.419	2.027	2.709	685	1.028	8	059
380	332	85	18	465	350	328	492	51	359	3	060
1.511	1.340	115	22	1.626	1.362	1.225	1.645	422	916	11	061
861	767	33	8	894	775	748	884	234	553	1	097
1.656	1.503	291	71	1.947	1.574	1.421	1.965	519	1.146	4	062
2.410	2.285	235	104	2.645	2.389	2.088	2.643	534	1.039	4	063
2.883	2.267	139	15	3.022	2.282	2.149	3.129	462	1.937	18	064
2.132	2.003	198	62	2.330	2.065	1.738	2.343	436	1.502	5	065
1.165	994	206	49	1.371	1.043	990	1.397	288	1.009	7	066
393	353	47	10	440	363	324	439	127	238	—	067
2.001	1.756	149	38	2.150	1.794	1.702	2.161	809	923	2	068
1.418	1.257	124	25	1.542	1.282	1.172	1.574	339	672	6	069
1.669	1.537	304	69	1.973	1.606	1.469	1.968	364	1.264	4	070
1.018	884	96	26	1.114	910	838	1.111	299	577	3	071
796	721	114	17	910	738	677	924	137	630	—	072
608	587	24	7	632	594	524	638	179	366	1	095
1.508	1.297	130	39	1.638	1.336	1.251	1.665	353	933	27	073
472	398	41	11	513	409	370	520	91	274	8	074
1.045	971	36	11	1.081	982	874	1.091	252	736	8	075
1.498	1.263	78	31	1.576	1.294	1.215	1.585	347	1.133	3	076
1.310	1.059	46	15	1.356	1.074	943	1.342	279	889	—	077
942	840	100	27	1.042	867	770	1.069	177	720	3	078
3.718	3.302	523	145	4.241	3.447	3.307	4.321	840	2.369	17	079
711	608	49	16	760	624	610	786	270	333	3	080
1.203	1.009	22	10	1.225	1.019	907	1.234	141	931	3	081
449	406	111	22	560	428	400	566	91	419	3	082
2.229	1.942	453	67	2.682	2.009	2.061	2.740	720	1.174	3	083
2.262	1.937	482	137	2.744	2.074	1.861	2.733	389	1.902	4	084
2.777	2.627	326	148	3.103	2.775	2.550	3.105	813	2.070	2	085
531	449	98	36	629	485	444	629	124	405	2	086
3.029	2.735	473	144	3.502	2.879	2.800	3.535	908	1.803	12	087
4.000	3.520	358	107	4.358	3.627	3.325	4.389	1.200	2.465	10	088
1.630	1.417	183	58	1.813	1.475	1.184	1.812	277	1.213	4	089
2.379	2.027	298	76	2.677	2.103	2.083	2.755	482	1.505	14	090
1.027	964	192	68	1.219	1.032	952	1.213	169	907	2	091
3.076	2.790	404	98	3.480	2.888	2.570	3.474	618	2.142	—	092
1.813	1.508	268	57	2.081	1.565	1.502	2.138	415	1.390	5	093
535	491	38	11	573	502	438	573	153	213	1	094
<b>197.976</b>	<b>175.030</b>	<b>16.664</b>	<b>4.256</b>	<b>214.640</b>	<b>179.286</b>	<b>165.878</b>	<b>216.571</b>	<b>60.893</b>	<b>100.477</b>	<b>561</b>	

TAV. 20 - Abitazioni occupate per figura giuridica

Codice dei Comuni	COMUNI	ABITAZIONI OCCUPATE									
		PERSONA FISICA		IMPRESE		COOPERATIVE EDILIZIE A PROPRIETÀ INDIVIDUALE E INDIVISA		STATO, REGIONI, PROVINCE COMUNI, IACP		ENTI PREVIDENZIALI	
		Abitazioni	Stanze	Abitazioni	Stanze	Abitazioni	Stanze	Abitazioni	Stanze	Abitazioni	Stanze
001	ACQUARICA DEL CAPO	1.234	5.386	—	—	1	2	5	16	—	—
002	ALESSANO	1.743	7.179	7	33	4	24	58	250	1	4
003	ALEZIO	1.547	6.559	2	6	13	73	31	124	1	9
004	ALLISTE	1.796	6.719	2	9	3	13	15	66	—	—
005	ANDRANO	1.450	5.884	1	5	—	—	3	13	3	13
006	ARADEO	2.576	10.612	1	4	1	4	9	41	—	—
007	ARNESANO	926	3.876	—	—	—	—	35	135	—	—
008	BAGNOLO DEL SALENTO	556	2.318	1	4	—	—	—	—	—	—
009	BOTRUGNO	820	3.487	1	3	—	—	6	21	—	—
010	CALIMERA	2.107	9.121	4	13	—	—	18	70	—	—
011	CAMPI SALENTINA	2.988	13.678	8	35	64	315	74	299	3	12
012	CANNOLE	547	2.300	—	—	—	—	—	—	—	—
013	CAPRARICA DI LECCE	907	3.791	—	—	—	—	12	49	—	—
014	CARMIANO	3.235	14.879	9	36	4	17	58	249	—	—
015	CARPIGNANO SALENTINO	1.053	4.104	—	—	—	—	8	33	—	—
016	CASARANO	4.761	18.748	13	56	67	321	151	537	2	6
017	CASTRI DI LECCE	866	3.405	—	—	—	—	6	19	—	—
018	CASTRIGNANO DE' GRECI	1.058	5.048	8	34	—	—	8	39	—	—
019	CASTRIGNANO DEL CAPO	1.613	6.770	2	7	—	—	4	16	—	—
096	CASTRO	669	2.523	—	—	1	4	5	19	—	—
020	CAVALLINO	2.037	9.046	1	4	1	4	28	117	—	—
021	COLLEPASSO	1.884	8.010	1	7	1	4	16	65	—	—
022	COPERTINO	5.860	23.662	15	69	1	6	164	645	—	—
023	CORIGLIANO D'OTRANTO	1.589	6.319	5	20	—	—	21	102	—	—
024	CORSANO	1.253	5.219	2	7	—	—	1	5	—	—
025	CURSI	1.090	4.581	2	7	—	—	29	118	—	—
026	CUTROFIANO	2.746	10.614	4	17	—	—	32	140	2	9
027	DISO	1.042	4.419	—	—	—	—	—	—	—	—
028	GAGLIANO DEL CAPO	1.394	5.755	4	20	—	—	4	16	—	—
029	GALATINA	7.718	34.242	36	137	15	87	300	1.243	1	4
030	GALATONE	4.124	16.677	12	62	8	40	98	382	1	4
031	GALLIPOLI	4.356	17.749	16	72	36	175	627	2.519	18	79
032	GIUGGIANELLO	391	1.702	—	—	—	—	1	4	—	—
033	GIURDIGNANO	462	2.000	1	3	—	—	—	—	—	—
034	GUAGNANO	1.978	8.305	—	—	—	—	18	91	—	—
<b>035</b>	<b>LECCE</b>	<b>21.822</b>	<b>101.190</b>	<b>403</b>	<b>1.903</b>	<b>1.049</b>	<b>5.176</b>	<b>3.074</b>	<b>13.560</b>	<b>253</b>	<b>1.113</b>
036	LEQUILE	1.902	8.357	9	57	1	4	55	238	2	11
037	LEVERANO	3.491	14.740	2	9	4	18	57	247	—	—
038	LIZZANELLO	2.464	10.037	1	4	2	6	31	125	—	—
039	MAGLIE	3.688	16.268	11	55	121	583	480	1.969	—	—
040	MARTANO	2.509	9.784	2	9	2	8	93	388	—	—
041	MARTIGNANO	540	2.381	—	—	—	—	—	—	—	—
042	MATINO	3.047	10.794	5	22	15	84	114	460	4	17
043	MELENDUGNO	2.209	9.221	6	26	—	—	10	45	5	25
044	MELISSANO	1.884	7.597	1	4	7	35	43	177	—	—
045	MELPIGNANO	598	2.521	1	5	—	—	9	30	—	—
046	MIGGIANO	1.005	3.723	5	18	—	—	4	18	—	—
047	MINERVINO DI LECCE	1.247	5.591	—	—	1	9	4	20	—	—
048	MONTERONI DI LECCE	3.455	15.199	4	20	2	8	86	334	—	—
049	MONTESANO SALENTINO	732	3.090	1	4	—	—	2	7	—	—

## del proprietario e titolo di godimento

		DI CUI IN AFFITTO O AD ALTRO TITOLO												Codice dei Comuni
ALTRO PROPRIETARIO		PERSONA FISICA		IMPRESE		COOPERATIVE EDILIZIE A PROPRIETÀ INDIVIDUALE E INDIVISA		STATO, REGIONI, PROVINCIE COMUNI, IACP		ENTI PREVIDENZIALI		ALTRO PROPRIETARIO		
Abitazioni	Stanze	Abitazioni	Stanze	Abitazioni	Stanze	Abitazioni	Stanze	Abitazioni	Stanze	Abitazioni	Stanze	Abitazioni	Stanze	
—	—	214	726	—	—	1	2	5	16	—	—	—	—	001
16	67	339	1.252	3	11	1	5	48	205	—	—	4	18	002
1	4	441	1.597	2	6	2	12	20	73	1	9	1	4	003
7	24	161	474	2	9	3	13	13	56	—	—	7	24	004
—	—	119	418	—	—	—	—	2	8	—	—	—	—	005
2	10	438	1.674	1	4	—	—	9	41	—	—	1	7	006
5	22	219	812	—	—	—	—	30	113	—	—	4	16	007
—	—	83	304	—	—	—	—	—	—	—	—	—	—	008
—	—	63	234	—	—	—	—	2	4	—	—	—	—	009
—	—	461	1.786	3	10	—	—	16	64	—	—	—	—	010
23	95	626	2.528	3	13	4	19	51	207	3	12	9	44	011
—	—	63	211	—	—	—	—	—	—	—	—	—	—	012
1	4	152	589	—	—	—	—	4	16	—	—	1	4	013
4	19	493	2.011	7	28	3	13	35	143	—	—	4	19	014
—	—	154	505	—	—	—	—	8	33	—	—	—	—	015
39	100	960	3.562	7	32	51	246	127	441	2	6	36	94	016
—	—	175	618	—	—	—	—	5	15	—	—	—	—	017
2	10	173	649	3	11	—	—	8	39	—	—	—	—	018
3	23	191	679	2	7	—	—	4	16	—	—	2	17	019
—	—	54	172	—	—	—	—	2	8	—	—	—	—	096
51	268	613	2.443	1	4	—	—	24	102	—	—	6	29	020
1	5	232	922	—	—	1	4	12	48	—	—	1	5	021
10	36	849	2.905	6	28	—	—	76	295	—	—	9	33	022
5	20	359	1.240	3	11	—	—	11	50	—	—	5	20	023
—	—	151	574	2	7	—	—	1	5	—	—	—	—	024
2	6	253	981	—	—	—	—	21	96	—	—	2	6	025
—	—	466	1.681	1	4	—	—	26	113	2	9	—	—	026
—	—	110	429	—	—	—	—	—	—	—	—	—	—	027
1	4	175	633	3	14	—	—	3	11	—	—	1	4	028
21	104	2.131	8.514	31	110	2	11	258	1.065	1	4	20	101	029
3	19	1.152	4.298	5	23	2	8	70	270	—	—	3	19	030
27	93	2.170	7.769	15	68	8	30	508	2.035	9	40	25	82	031
—	—	54	190	—	—	—	—	1	4	—	—	—	—	032
—	—	60	214	—	—	—	—	—	—	—	—	—	—	033
1	6	232	893	—	—	—	—	6	25	—	—	1	6	034
<b>313</b>	<b>1.314</b>	<b>9.040</b>	<b>36.977</b>	<b>263</b>	<b>1.233</b>	<b>299</b>	<b>1.250</b>	<b>2.246</b>	<b>9.840</b>	<b>133</b>	<b>596</b>	<b>228</b>	<b>901</b>	<b>035</b>
6	23	561	2.121	4	22	—	—	48	209	2	11	3	10	036
3	9	573	2.144	2	9	—	—	29	121	—	—	2	6	037
17	71	643	2.270	—	—	1	4	20	77	—	—	11	47	038
17	71	1.228	4.479	8	40	4	18	340	1.361	—	—	13	55	039
1	4	550	1.912	1	5	1	5	65	260	—	—	1	4	040
1	8	102	388	—	—	—	—	—	—	—	—	1	8	041
3	13	463	1.461	4	17	—	—	67	245	4	17	3	13	042
9	39	342	1.260	3	12	—	—	4	18	5	25	8	36	043
14	44	219	756	—	—	—	—	13	58	—	—	14	44	044
8	32	95	323	1	5	—	—	9	30	—	—	8	32	045
—	—	109	389	2	7	—	—	—	—	—	—	—	—	046
—	—	173	646	—	—	—	—	4	20	—	—	—	—	047
36	135	864	3.324	1	4	1	5	82	318	—	—	35	130	048
1	6	71	239	—	—	—	—	1	3	—	—	1	6	049

## segue TAV. 20 — Abitazioni occupate per figura giuridica

Codice dei Comuni	COMUNI	ABITAZIONI OCCUPATE									
		PERSONA FISICA		IMPRESE		COOPERATIVE EDILIZIE A PROPRIETÀ INDIVIDUALE E INDIVISA		STATO, REGIONI, PROVINCE COMUNI, IACP		ENTI PREVIDENZIALI	
		Abitazioni	Stanze	Abitazioni	Stanze	Abitazioni	Stanze	Abitazioni	Stanze	Abitazioni	Stanze
050	MORCIANO DI LEUCA	1.131	4.744	—	—	1	6	12	52	—	—
051	MURO LECCESE	1.497	6.016	—	—	—	—	4	17	—	—
052	NARDO'	7.472	30.343	24	100	19	94	338	1.412	36	110
053	NEVIANO	1.708	6.873	3	15	—	—	26	97	6	25
054	NOCIGLIA	777	3.210	1	1	—	—	19	84	1	4
055	NOVOLI	2.538	11.542	1	6	2	9	31	145	—	—
056	ORTELLE	757	3.153	—	—	—	—	—	—	—	—
057	OTRANTO	1.154	4.704	8	29	22	81	28	104	—	—
058	PALMARIGGI	467	1.931	—	—	—	—	—	—	—	—
059	PARABITA	2.683	10.931	4	65	3	15	28	120	2	9
060	PATU'	481	1.944	—	—	—	—	—	—	—	—
061	POGGIARDO	1.574	6.022	5	19	—	—	73	277	—	—
097	PORTO CESAREO	896	4.025	—	—	—	—	5	27	—	—
062	PRESICCE	1.958	8.704	1	6	—	—	12	53	—	—
063	RACALE	2.626	10.550	5	21	—	—	26	103	—	—
064	RUFFANO	3.160	11.638	8	35	1	4	17	82	—	—
065	SALICE SALENTINO	2.263	9.826	6	35	2	8	84	344	—	—
066	SALVE	1.408	5.769	—	—	3	12	5	18	—	—
067	SANARICA	435	1.805	1	10	—	—	4	16	—	—
068	SAN CESARIO DI LECCE	2.071	9.273	10	46	3	16	86	356	1	4
069	SAN DONATO DI LECCE	1.561	6.368	—	—	1	4	26	113	—	—
070	SANNICOLA	1.939	7.696	1	3	2	6	41	170	—	—
071	SAN PIETRO IN LAMA	1.066	4.529	1	2	1	5	52	216	—	—
072	SANTA CESAREA TERME	926	3.833	1	4	1	5	1	3	—	—
095	S.CASSIANO	632	2.799	—	—	1	3	6	28	—	—
073	SCORRANO	1.621	6.699	1	5	2	10	55	220	2	6
074	SECLI'	523	2.086	2	8	—	—	6	27	—	—
075	SOGLIANO CAVOUR	1.099	4.847	1	4	—	—	1	4	—	—
076	SOLETO	1.577	6.617	1	5	—	—	14	58	—	—
077	SPECCHIA	1.355	5.223	4	21	5	13	—	—	—	—
078	SPONGANO	1.050	4.261	1	5	1	4	18	89	—	—
079	SQUINZANO	3.971	18.180	5	26	10	59	354	1.554	1	5
080	STERNATIA	778	3.432	3	14	—	—	7	15	—	—
081	SUPERSANO	1.220	4.957	1	2	2	9	7	23	11	43
082	SURANO	567	2.110	2	10	—	—	2	9	—	—
083	SURBO	2.705	12.380	9	36	10	45	22	107	—	—
084	TAURISANO	2.718	10.374	6	20	2	10	33	118	—	—
085	TAVIANO	3.078	12.314	4	17	6	20	28	112	—	—
086	TIGGIANO	634	2.575	—	—	—	—	3	13	—	—
087	TREPUZZI	3.506	16.375	7	49	2	11	49	193	—	—
088	TRICASE	4.286	17.405	7	25	4	21	111	491	—	—
089	TUGLIE	1.810	7.292	4	16	—	—	13	45	—	—
090	UGENTO	2.675	10.787	3	10	—	—	81	356	—	—
091	UGGIANO LA CHIESA	1.227	5.201	—	—	—	—	5	19	—	—
092	VEGLIE	3.446	15.190	21	83	1	1	29	120	—	—
093	VERNOLE	2.118	8.648	6	21	1	5	15	60	—	—
094	ZOLLINO	572	2.382	—	—	—	—	8	28	—	—
	<b>TOTALE PROVINCIA</b>	<b>206.685</b>	<b>872.743</b>	<b>777</b>	<b>3.580</b>	<b>1.532</b>	<b>7.496</b>	<b>7.692</b>	<b>32.559</b>	<b>356</b>	<b>1.512</b>



## del proprietario e titolo di godimento

		DI CUI IN AFFITTO O AD ALTRO TITOLO												Codice dei Comuni
ALTRO PROPRIETARIO		PERSONA FISICA		IMPRESE		COOPERATIVE EDILIZIE A PROPRIETÀ INDIVIDUALE E INDIVISA		STATO, REGIONI, PROVINCIE COMUNI, IACP		ENTI PREVIDENZIALI		ALTRO PROPRIETARIO		
Abitazioni	Stanze	Abitazioni	Stanze	Abitazioni	Stanze	Abitazioni	Stanze	Abitazioni	Stanze	Abitazioni	Stanze	Abitazioni	Stanze	
—	—	130	489	—	—	—	—	5	20	—	—	—	—	050
3	19	230	815	—	—	—	—	1	4	—	—	3	19	051
51	192	1.492	5.490	10	41	7	29	297	1.232	19	59	46	171	052
1	3	162	579	2	10	—	—	15	58	4	17	1	3	053
2	13	67	218	—	—	—	—	18	79	—	—	1	6	054
1	5	786	3.197	1	6	—	—	23	109	—	—	1	5	055
—	—	99	355	—	—	—	—	—	—	—	—	—	—	056
97	394	382	1.383	5	17	19	68	23	81	—	—	94	384	057
1	7	30	129	—	—	—	—	—	—	—	—	1	7	058
—	—	580	2.118	2	8	—	—	18	78	1	4	—	—	059
14	35	60	187	—	—	—	—	—	—	—	—	14	35	060
5	20	363	1.224	2	7	—	—	58	222	—	—	4	17	061
2	9	207	842	—	—	—	—	1	6	—	—	—	—	097
1	6	421	1.642	1	6	—	—	9	40	—	—	1	6	062
3	8	263	914	4	16	—	—	21	80	—	—	1	3	063
1	4	557	1.745	2	6	—	—	15	71	—	—	1	4	064
1	5	283	1.094	6	35	2	8	67	269	—	—	1	5	065
2	11	170	643	—	—	—	—	4	14	—	—	2	11	066
1	4	45	161	—	—	—	—	3	11	—	—	1	4	067
1	5	788	3.068	7	31	—	—	74	300	1	4	1	5	068
2	14	286	1.042	—	—	1	4	22	93	—	—	2	14	069
6	26	365	1.278	—	—	2	6	26	104	—	—	6	26	070
2	17	350	1.262	1	2	1	5	41	168	—	—	—	—	071
—	—	85	338	1	4	1	5	1	3	—	—	—	—	072
—	—	46	167	—	—	—	—	5	23	—	—	—	—	095
2	7	266	973	—	—	1	4	39	155	2	6	1	2	073
—	—	91	317	1	5	—	—	1	5	—	—	—	—	074
—	—	149	560	—	—	—	—	1	4	—	—	—	—	075
9	39	333	1.242	1	5	—	—	10	43	—	—	9	39	076
1	4	154	572	2	11	1	3	—	—	—	—	—	—	077
1	5	150	562	1	5	—	—	16	82	—	—	1	5	078
12	56	791	3.079	4	19	5	29	219	945	—	—	10	47	079
1	6	104	393	1	5	—	—	7	15	—	—	1	6	080
—	—	153	512	—	—	—	—	7	23	8	32	—	—	081
—	—	27	89	—	—	—	—	2	9	—	—	—	—	082
22	73	586	2.368	4	12	7	30	17	87	—	—	22	73	083
1	4	428	1.412	4	12	1	5	25	81	—	—	1	4	084
3	12	413	1.423	3	13	4	12	20	83	—	—	3	12	085
1	7	68	218	—	—	—	—	1	4	—	—	1	7	086
1	6	742	3.003	4	31	—	—	40	155	—	—	1	6	087
6	27	795	3.097	5	17	—	—	75	334	—	—	5	23	088
—	—	375	1.281	2	9	—	—	12	43	—	—	—	—	089
9	42	488	1.568	3	10	—	—	43	179	—	—	7	30	090
—	—	123	409	—	—	—	—	4	14	—	—	—	—	091
3	20	374	1.494	15	56	—	—	26	105	—	—	2	10	092
22	77	353	1.223	2	7	—	—	11	44	—	—	9	32	093
1	4	100	379	—	—	—	—	8	28	—	—	—	—	094
<b>946</b>	<b>3.894</b>	<b>44.929</b>	<b>169.730</b>	<b>485</b>	<b>2.160</b>	<b>436</b>	<b>1.853</b>	<b>5.665</b>	<b>23.680</b>	<b>197</b>	<b>851</b>	<b>724</b>	<b>2.865</b>	

Tav. 21 - Abitazioni non occupate per motivo della non occupazione

Codice dei Comuni	COMUNI	DISPONIBILI PER LA VENDITA O L'AFFITTO		UTILIZZABILI PER VACANZA		UTILIZZABILI PER LAVORO		ALTRI MOTIVI		TOTALE		di cui costruite dopo il 1971	
		Abitazioni	Stanze	Abitazioni	Stanze	Abitazioni	Stanze	Abitazioni	Stanze	Abitazioni	Stanze	Abitazioni	Stanze
001	ACQUARICA DEL CAPO	15	73	140	605	18	31	108	387	281	1.096	69	360
002	ALESSANO	20	79	181	684	23	44	238	820	462	1.627	72	339
003	ALEZIO	55	215	196	758	13	39	232	839	496	1.851	140	652
004	ALLISTE	62	212	1.354	4.303	31	92	219	731	1.666	5.338	1.120	3.733
005	ANDRANO	54	147	280	998	30	72	175	562	539	1.779	173	644
006	ARADEO	87	280	272	984	175	442	399	1.408	933	3.114	313	1.160
007	ARNESANO	30	108	88	394	21	68	145	463	284	1.033	18	79
008	BAGNOLO DEL SALENTO	32	98	1	4	1	2	57	232	91	336	10	55
009	BOTRUGNO	18	51	43	197	6	13	142	579	209	840	72	348
010	CALIMERA	52	206	66	243	9	21	193	708	320	1.178	111	532
011	CAMPI SALENTINA	37	134	49	204	7	33	104	417	197	788	44	215
012	CANNOLE	1	3	2	9	7	15	33	126	43	153	19	77
013	CAPRARICA DI LECCE	106	321	8	28	2	4	38	98	154	451	20	90
014	CARMIANO	85	319	111	505	74	228	272	1.030	542	2.082	139	658
015	CARPIGNANO SALENTINO	64	199	66	264	12	39	69	238	211	740	72	307
016	CASARANO	171	650	372	1.276	24	50	555	1.885	1.122	3.861	391	1.590
017	CASTRI DI LECCE	32	114	20	75	9	23	30	106	91	318	23	98
018	CASTRIGNANO DE' GRECI	17	68	14	67	1	5	154	703	186	843	74	383
019	CASTRIGNANO DEL CAPO	166	715	955	4.179	52	148	145	466	1.318	5.508	432	1.912
096	CASTRO	156	508	272	1.094	4	16	61	248	493	1.866	145	569
020	CAVALLINO	71	303	31	126	5	19	67	247	174	695	60	293
021	COLLEPASSO	76	270	129	525	38	105	302	1.200	545	2.100	159	730
022	COPERTINO	161	582	89	332	31	107	534	1.870	815	2.891	359	1.468
023	CORIGLIANO D'OTRANTO	32	123	41	145	1	4	162	628	236	900	66	327
024	CORSANO	8	32	107	400	20	51	180	659	315	1.142	121	496
025	CURSI	82	321	86	322	9	32	50	191	227	866	97	442
026	CUTROFIANO	128	481	350	1.488	1.326	3.636	311	1.020	2.115	6.625	576	1.976
027	DISO	27	108	343	1.343	10	29	120	428	500	1.908	169	726
028	GAGLIANO DEL CAPO	70	226	68	266	5	11	102	404	245	907	72	316
029	GALATINA	381	1.440	387	1.488	536	1.519	677	2.551	1.981	6.998	592	2.395
030	GALATONE	156	580	844	2.677	41	107	358	1.279	1.399	4.643	426	1.583
031	GALLIPOLI	273	992	3.564	12.876	182	510	382	1.271	4.401	15.649	2.735	10.037
032	GIUGGIANELLO	2	22	42	189	6	19	60	284	110	514	41	222
033	GIURDIGNANO	6	23	33	129	—	—	29	133	68	285	26	110
034	GUAGNANO	31	125	39	163	28	83	172	630	270	1.001	58	250
035	LECCE	1.490	5.579	5.996	19.756	772	1.959	2.348	9.480	10.606	36.774	4.985	17.329
036	LEQUILE	37	139	52	208	87	337	111	437	287	1.121	70	290
037	LEVERANO	245	855	79	317	21	57	272	979	617	2.208	158	744
038	LIZZANELLO	29	102	25	100	28	60	129	409	211	671	27	141
039	MAGLIE	238	978	142	520	358	629	546	1.728	1.284	3.855	373	1.654
040	MARTANO	25	77	131	512	10	18	216	675	382	1.282	79	338
041	MARTIGNANO	5	22	7	31	3	11	51	189	66	253	22	97
042	MATINO	98	267	376	1.291	43	113	507	1.515	1.024	3.186	269	1.112
043	MELENDUGNO	92	281	3.224	10.652	117	436	248	813	3.681	12.182	326	1.215
044	MELISSANO	61	198	36	138	17	45	307	1.019	421	1.400	111	484
045	MELPIGNANO	25	74	24	108	6	36	104	429	159	647	59	268
046	MIGGIANO	6	23	28	115	2	4	79	269	115	411	33	143
047	MINERVINO DI LECCE	45	179	117	492	12	30	144	496	318	1.197	110	510
048	MONTERONI DI LECCE	89	343	190	811	65	228	204	792	548	2.174	129	564
049	MONTESANO SALENTINO	20	92	16	67	1	2	70	252	107	413	40	170

## segue TAV. 21 — Abitazioni non occupate per motivo della non occupazione

Codice dei Comuni	COMUNI	DISPONIBILI PER LA VENDITA O L'AFFITTO		UTILIZZABILI PER VACANZA		UTILIZZABILI PER LAVORO		ALTRI MOTIVI		TOTALE		di cui costruite dopo il 1971	
		Abitazioni	Stanze	Abitazioni	Stanze	Abitazioni	Stanze	Abitazioni	Stanze	Abitazioni	Stanze	Abitazioni	Stanze
050	MORCIANO DI LEUCA	29	113	573	2.237	9	18	152	567	763	2.935	270	1.125
051	MURO LECCESE	49	177	21	95	—	—	223	863	293	1.135	88	419
052	NARDO'	351	1.230	4.997	18.979	1.159	3.134	1.402	4.574	7.909	27.917	2.724	11.213
053	NEVIANO	21	75	144	503	23	70	180	559	368	1.207	73	281
054	NOCIGLIA	12	42	54	216	12	33	50	156	128	447	12	52
055	NOVOLI	86	329	67	237	8	25	141	603	302	1.194	53	253
056	ORTELLE	39	120	88	377	27	69	76	242	230	808	65	285
057	OTRANTO	74	287	1.085	3.788	55	186	98	376	1.312	4.637	840	2.838
058	PALMARIGGI	42	145	24	105	14	56	21	84	101	390	24	124
059	PARABITA	42	153	137	558	10	33	315	1.063	504	1.807	118	545
060	PATU'	5	27	200	746	9	29	60	184	274	986	94	401
061	POGGIARDO	90	303	127	427	29	75	77	228	323	1.033	70	313
097	PORTO CESAREO	299	1.114	6.207	23.214	58	187	289	1.043	6.853	25.558	3.579	13.065
062	PRESICCE	25	94	138	579	41	107	164	621	368	1.401	48	214
063	RACALE	128	549	1.948	6.568	141	245	349	1.137	2.566	8.499	1.339	5.305
064	RUFFANO	58	182	153	635	137	403	319	1.031	667	2.251	160	656
065	SALICE SALENTINO	59	257	32	135	9	31	244	939	344	1.362	125	575
066	SALVE	65	292	610	2.344	31	55	218	793	924	3.484	411	1.677
067	SANARICA	24	58	45	188	2	7	32	123	103	376	39	182
068	SAN CESARIO DI LECCE	121	453	43	181	32	85	278	1.024	474	1.743	66	306
069	SAN DONATO DI LECCE	11	37	55	202	21	58	128	437	215	734	58	270
070	SANNICOLA	72	324	462	1.957	19	59	225	754	778	3.094	242	1.093
071	SAN PIETRO IN LAMA	21	64	20	80	8	26	187	669	236	839	23	99
072	SANTA CESAREA TERME	156	581	194	915	16	48	45	151	411	1.695	89	425
095	S.CASSIANO	16	49	47	192	15	32	39	155	117	428	35	169
073	SCORRANO	19	52	66	283	41	141	232	840	358	1.316	92	414
074	SECLI'	13	32	13	63	50	91	86	240	162	426	15	86
075	SOGLIANO CAVOUR	14	53	94	361	52	120	142	513	302	1.047	62	279
076	SOLETO	49	166	69	264	4	18	76	249	198	697	33	149
077	SPECCHIA	10	40	110	428	5	15	169	603	294	1.086	69	325
078	SPONGANO	24	77	90	375	22	55	150	519	286	1.026	70	283
079	SQUINZANO	41	157	67	300	17	68	231	974	356	1.499	108	548
080	STERNATIA	34	134	43	156	10	22	34	124	121	436	23	113
081	SUPERSANO	31	99	70	246	4	24	184	631	289	1.000	38	163
082	SURANO	8	27	22	92	31	65	45	183	106	367	27	130
083	SURBO	72	255	48	194	13	45	119	442	252	936	75	346
084	TAURISANO	107	370	97	358	15	38	201	783	420	1.549	178	748
085	TAVIANO	166	644	969	3.920	24	64	408	1.181	1.567	5.809	1.018	4.215
086	TIGGIANO	14	48	40	178	12	25	127	512	193	763	61	284
087	TREPUIZZI	62	293	50	222	5	21	179	732	296	1.268	96	484
088	TRICASE	117	400	731	3.146	59	153	583	1.864	1.490	5.563	459	2.082
089	TUGLIE	72	251	279	1.126	6	22	269	978	626	2.377	206	968
090	UGENTO	177	653	2.059	8.042	152	421	499	1.814	2.887	10.930	1.129	4.596
091	UGGIANO LA CHIESA	16	57	192	767	13	41	88	331	309	1.196	117	511
092	VEGLIE	35	121	65	275	12	33	374	1.500	486	1.929	171	766
093	VERNOLE	87	373	83	341	19	49	134	477	323	1.240	112	543
094	ZOLLINO	11	47	27	121	6	28	149	591	193	787	27	141
<b>TOTALE PROVINCIA</b>		<b>8.343</b>	<b>30.741</b>	<b>43.841</b>	<b>161.174</b>	<b>6.756</b>	<b>18.212</b>	<b>22.002</b>	<b>78.780</b>	<b>80.942</b>	<b>288.907</b>	<b>30.636</b>	<b>20.290</b>

## TAV. 22 - Abitazioni non occupate per servizio installato

Codice dei Comuni	COMUNI	TOTALE ABITAZIONI	ABITAZIONI CHE DISPONGONO DI					ABITAZIONI CHE NON DISPONGONO DI				
			Acqua potabile	Gabinetto	Bagno	Elettricità	Riscaldamento	Acqua potabile	Gabinetto	Bagno	Elettricità	Riscaldamento
001	ACQUARICA DEL CAPO	281	204	232	129	250	161	43	22	122	8	73
002	ALESSANO	462	346	394	263	408	230	110	63	135	51	180
003	ALEZIO	496	443	463	256	474	219	51	31	220	17	270
004	ALLISTE	1.666	1.513	1.587	1.157	1.479	385	110	58	456	158	1.243
005	ANDRANO	539	451	502	294	500	135	85	37	232	38	389
006	ARADEO	933	785	800	398	701	167	82	72	431	176	652
007	ARNESANO	284	47	43	24	82	18	14	18	35	1	43
008	BAGNOLO DEL SALENTO	91	69	87	47	84	28	22	4	44	7	63
009	BOTRUGNO	209	163	187	134	201	113	45	20	67	7	92
010	CALIMERA	320	286	302	194	297	144	33	18	126	23	173
011	CAMPI SALENTINA	197	150	182	107	181	81	43	13	86	14	108
012	CANNOLE	43	31	36	19	37	11	11	7	22	6	32
013	CAPRARICA DI LECCE	154	109	142	47	135	61	43	5	99	18	86
014	CARMIANO	542	384	457	246	485	112	154	78	283	56	418
015	CARPIGNANO SALENTINO	211	151	199	129	203	53	60	12	80	8	153
016	CASARANO	1.122	965	1.055	584	991	387	149	62	520	123	722
017	CASTRI DI LECCE	91	62	81	37	85	49	23	7	48	3	36
018	CASTRIGNANO DE' GRECI	186	160	173	141	177	89	22	10	39	9	90
019	CASTRIGNANO DEL CAPO	1.318	1.241	1.283	931	1.257	284	76	35	384	61	1.033
096	CASTRO	493	473	490	371	489	173	14	1	120	4	312
020	CAVALLINO	174	148	160	112	167	88	22	10	54	6	81
021	COLLEPASSO	545	486	513	335	536	345	49	20	191	6	178
022	COPERTINO	815	657	696	386	745	273	145	111	395	60	488
023	CORIGLIANO D'OTRANTO	236	215	230	151	227	66	17	6	79	9	168
024	CORSANO	315	296	298	198	307	163	19	16	110	8	137
025	CURSI	227	208	224	151	215	133	17	3	75	11	92
026	CUTROFIANO	2.115	2.003	1.955	476	1.505	204	86	147	1.571	592	1.825
027	DISO	500	460	459	311	486	165	23	37	168	12	308
028	GAGLIANO DEL CAPO	245	229	234	152	243	150	15	9	87	1	91
029	GALATINA	1.981	1.756	1.811	855	1.673	532	210	161	1.068	295	1.384
030	GALATONE	1.399	1.291	1.379	672	1.102	186	103	20	727	294	1.177
031	GALLIPOLI	4.401	4.018	4.157	3.733	4.196	1.406	159	20	451	82	2.534
032	GIUGGIANELLO	110	88	108	63	100	57	22	2	47	10	53
033	GIURDIGNANO	68	56	61	49	67	7	12	7	17	—	61
034	GUAGNANO	270	206	250	135	255	88	63	19	126	13	173
<b>035</b>	<b>LECCE</b>	<b>10.606</b>	<b>8.854</b>	<b>10.058</b>	<b>7.467</b>	<b>9.477</b>	<b>2.467</b>	<b>1.564</b>	<b>275</b>	<b>2.302</b>	<b>986</b>	<b>6.463</b>
036	LEQUILE	287	250	266	141	255	116	33	17	136	30	140
037	LEVERANO	617	436	596	249	573	82	176	17	359	39	519
038	LIZZANELLO	211	115	188	57	179	44	89	18	138	29	139
039	MAGLIE	1.284	943	840	481	831	409	284	389	707	388	760
040	MARTANO	382	300	319	202	336	136	55	32	135	22	187
041	MARTIGNANO	66	56	51	43	65	36	10	15	22	1	29
042	MATINO	1.024	717	891	436	929	349	300	130	569	92	634
043	MELENDUGNO	3.681	3.505	3.315	2.924	3.432	370	69	50	236	105	2.350
044	MELISSANO	421	314	345	174	369	163	104	76	235	51	254
045	MELPIGNANO	159	150	151	111	151	75	8	7	44	6	72
046	MIGGIANO	115	105	111	76	111	103	9	3	38	3	11
047	MINERVINO DI LECCE	318	227	291	125	282	174	87	25	189	35	142
048	MONTERONI DI LECCE	548	475	500	278	502	100	66	42	256	44	411
049	MONTESANO SALENTINO	107	95	93	58	106	53	10	14	44	1	53


## segue TAV. 22 — Abitazioni non occupate per servizio installato

Codice dei Comuni	COMUNI	TOTALE ABITAZIONI	ABITAZIONI CHE DISPONGONO DI					ABITAZIONI CHE NON DISPONGONO DI				
			Acqua potabile	Gabinetto	Bagno	Elettricità	Riscaldamento	Acqua potabile	Gabinetto	Bagno	Elettricità	Riscaldamento
050	MORCIANO DI LEUCA	763	723	751	551	680	189	33	8	202	73	52
051	MURO LECCESE	293	264	287	190	279	140	27	6	102	10	148
052	NARDO'	7.909	7.327	7.629	4.624	6.980	1.439	533	253	3.183	895	6.188
053	NEVIANO	368	302	306	174	350	48	64	62	192	18	319
054	NOCIGLIA	128	89	108	60	120	54	39	20	65	8	74
055	NOVOLI	302	249	297	163	282	74	52	5	138	19	180
056	ORTELLE	230	203	202	102	215	113	26	27	127	10	114
057	OTRANTO	1.312	1.252	1.282	925	1.285	673	42	20	355	20	581
058	PALMARIGGI	101	82	88	52	96	77	19	12	48	5	24
059	PARABITA	504	472	469	274	493	155	32	35	230	10	320
060	PATU'	274	230	257	146	237	58	42	16	122	36	195
061	POGGIARDO	323	256	284	173	289	100	64	34	133	33	200
097	PORTO CESAREO	6.853	5.794	5.724	4.233	5.633	366	321	58	1.081	471	3.085
062	PRESICCE	368	330	355	216	338	229	31	5	141	24	132
063	RACALE	2.566	2.277	2.466	1.499	2.161	142	227	44	1.001	345	2.361
064	RUFFANO	667	486	528	214	470	389	63	25	318	84	152
065	SALICE SALENTINO	344	233	319	202	312	165	110	25	137	29	172
066	SALVE	924	788	776	490	780	180	49	73	334	78	517
067	SANARICA	103	88	101	56	96	45	15	2	46	7	56
068	SAN CESARIO DI LECCE	474	371	436	192	407	116	96	31	262	66	333
069	SAN DONATO DI LECCE	215	156	177	95	190	33	58	38	118	24	165
070	SANNICOLA	778	702	752	535	741	257	75	25	243	37	499
071	SAN PIETRO IN LAMA	236	175	171	67	148	25	34	32	130	59	145
072	SANTA CESAREA TERME	411	393	406	277	406	84	14	4	130	3	269
095	S.CASSIANO	117	83	88	54	98	40	20	14	37	6	58
073	SCORRANO	358	210	319	150	308	179	147	39	207	50	176
074	SECLI'	162	59	144	36	156	23	98	14	122	3	95
075	SOGLIANO CAVOUR	302	253	230	144	275	120	49	71	152	26	157
076	SOLETO	198	164	186	101	188	41	28	11	93	9	153
077	SPECCHIA	294	255	283	176	287	232	39	11	118	4	49
078	SPONGANO	286	233	250	126	252	116	52	35	157	32	162
079	SQUINZANO	356	277	322	201	318	124	72	33	146	35	200
080	STERNATIA	121	98	106	52	112	32	22	13	68	9	88
081	SUPERSANO	289	257	277	146	281	226	32	12	140	7	51
082	SURANO	106	70	76	40	95	56	35	30	60	11	49
083	SURBO	252	173	211	120	214	72	69	34	115	32	157
084	TAURISANO	420	329	410	240	371	271	77	9	169	41	112
085	TAVIANO	1.567	1.402	1.545	1.177	1.536	459	111	19	381	24	1.099
086	TIGGIANO	193	173	179	101	175	109	20	14	91	17	82
087	TREPUZZI	296	227	281	181	263	111	65	14	109	29	161
088	TRICASE	1.490	1.244	1.334	851	1.371	406	240	152	607	110	1.035
089	TUGLIE	626	556	615	363	605	295	62	8	259	15	312
090	UGENTO	2.887	2.697	2.700	2.082	2.772	418	141	117	750	83	2.110
091	UGGIANO LA CHIESA	309	256	298	230	300	138	50	11	76	6	148
092	VEGLIE	486	366	455	223	410	239	112	29	257	76	239
093	VERNOLE	323	248	298	182	307	185	73	23	133	16	117
094	ZOLLINO	193	116	120	71	131	38	15	13	60	2	72
	<b>TOTALE PROVINCIA</b>	<b>80.942</b>	<b>69.680</b>	<b>74.143</b>	<b>48.666</b>	<b>71.751</b>	<b>20.521</b>	<b>8.711</b>	<b>3.857</b>	<b>27.270</b>	<b>7.026</b>	<b>50.245</b>



## segue TAV. 23 — Abitazioni non occupate per figura giuridica del proprietario

Codice dei Comuni	COMUNI	PERSONA FISICA		IMPRESE		COOPERATIVE EDILIZIE A PROPRIETÀ INDIVIDUALE E INDIVISA		STATO, REGIONI, PROVINCE, COMUNI, IACP		ENTI PREVIDENZIALI		ALTRO PROPRIETARIO	
		Abitazioni	Stanze	Abitazioni	Stanze	Abitazioni	Stanze	Abitazioni	Stanze	Abitazioni	Stanze	Abitazioni	Stanze
050	MORCIANO DI LEUCA	759	2.922	—	—	1	3	3	10	—	—	—	—
051	MURO LECCESE	293	1.135	—	—	—	—	—	—	—	—	—	—
052	NARDO'	7.764	27.398	18	78	3	13	94	328	26	82	4	18
053	NEVIANO	366	1.199	—	—	—	—	2	8	—	—	—	—
054	NOCIGLIA	125	436	—	—	—	—	3	11	—	—	—	—
055	NOVOLI	297	1.168	—	—	—	—	1	3	—	—	4	23
056	ORTELLE	230	808	—	—	—	—	—	—	—	—	—	—
057	OTRANTO	1.034	3.661	27	104	217	730	3	9	—	—	31	133
058	PALMARIGGI	101	390	—	—	—	—	—	—	—	—	—	—
059	PARABITA	488	1.759	3	15	—	—	2	8	—	—	11	25
060	PATU'	272	981	1	2	—	—	—	—	—	—	1	3
061	POGGIARDO	297	938	13	58	—	—	8	21	—	—	5	16
097	PORTO CESAREO	6.821	25.412	11	38	4	31	3	12	—	—	14	65
062	PRESICCE	368	1.401	—	—	—	—	—	—	—	—	—	—
063	RACALE	2.551	8.439	5	25	—	—	4	16	—	—	6	19
064	RUFFANO	665	2.246	1	2	—	—	—	—	—	—	1	3
065	SALICE SALENTINO	324	1.271	9	45	—	—	10	41	—	—	1	5
066	SALVE	914	3.450	—	—	8	28	—	—	—	—	2	6
067	SANARICA	101	366	1	5	—	—	1	5	—	—	—	—
068	SAN CESARIO DI LECCE	452	1.660	2	4	—	—	19	78	—	—	1	1
069	SAN DONATO DI LECCE	214	732	—	—	—	—	1	2	—	—	—	—
070	SANNICOLA	776	3.077	—	—	1	3	1	14	—	—	—	—
071	SAN PIETRO IN LAMA	230	823	1	3	—	—	4	11	—	—	1	2
072	SANTA CESAREA TERME	405	1.672	1	4	1	2	—	—	—	—	4	17
095	S.CASSIANO	115	421	1	2	—	—	1	5	—	—	—	—
073	SCORRANO	357	1.312	—	—	—	—	1	4	—	—	—	—
074	SECLI'	162	426	—	—	—	—	—	—	—	—	—	—
075	SOGLIANO CAVOUR	299	1.031	—	—	—	—	1	1	—	—	2	15
076	SOLETO	196	693	—	—	—	—	—	—	—	—	2	4
077	SPECCHIA	293	1.082	—	—	1	4	—	—	—	—	—	—
078	SPONGANO	284	1.014	1	4	—	—	—	—	—	—	1	8
079	SQUINZANO	345	1.454	—	—	—	—	10	41	—	—	1	4
080	STERNATIA	119	426	1	6	—	—	—	—	—	—	1	4
081	SUPERSANO	280	973	—	—	—	—	9	27	—	—	—	—
082	SURANO	105	357	—	—	—	—	—	—	—	—	1	10
083	SURBO	242	898	1	7	1	5	3	9	—	—	5	17
084	TAURISANO	417	1.531	1	3	—	—	2	15	—	—	—	—
085	TAVIANO	1.560	5.778	3	17	—	—	4	14	—	—	—	—
086	TIGGIANO	191	754	—	—	—	—	2	9	—	—	—	—
087	TREPUIZZI	294	1.256	—	—	—	—	1	5	—	—	1	7
088	TRICASE	1.465	5.457	10	40	—	—	14	62	—	—	1	4
089	TUGLIE	610	2.277	15	60	—	—	1	40	—	—	—	—
090	UGENTO	2.843	10.751	35	136	—	—	6	23	—	—	3	20
091	UGGIANO LA CHIESA	309	1.196	—	—	—	—	—	—	—	—	—	—
092	VEGLIE	484	1.921	—	—	—	—	2	8	—	—	—	—
093	VERNOLE	290	1.054	32	181	—	—	1	5	—	—	—	—
094	ZOLLINO	190	763	—	—	—	—	—	—	—	—	3	24
	<b>TOTALE PROVINCIA</b>	<b>78.136</b>	<b>277.867</b>	<b>966</b>	<b>3.508</b>	<b>758</b>	<b>3.176</b>	<b>827</b>	<b>3.291</b>	<b>32</b>	<b>108</b>	<b>223</b>	<b>957</b>





parte seconda  
dati provinciali

**TAV. 1 — Popolazione residente per singolo anno di età, sesso e stato civile**

ETÀ (anni)	MASCHI						FEMMINE					
	CELIBI	CONIUGATI	VEDOVI	SEPARATI LEGALMENTE	DIVORZIATI	TOTALE	NUBILI	CONIUGATE	VEDOVE	SEPARATE LEGALMENTE	DIVORZIATE	TOTALE
0	5.195	—	—	—	—	5.195	5.001	—	—	—	—	5.001
1	5.538	—	—	—	—	5.538	5.419	—	—	—	—	5.419
2	6.070	—	—	—	—	6.070	5.701	—	—	—	—	5.701
3	6.190	—	—	—	—	6.190	6.028	—	—	—	—	6.028
4	6.416	—	—	—	—	6.416	6.283	—	—	—	—	6.283
<b>meno di 5</b>	<b>29.409</b>	—	—	—	—	<b>29.409</b>	<b>28.432</b>	—	—	—	—	<b>28.432</b>
5	6.825	—	—	—	—	6.825	6.491	—	—	—	—	6.491
6	7.054	—	—	—	—	7.054	6.660	—	—	—	—	6.660
7	7.019	—	—	—	—	7.019	6.782	—	—	—	—	6.782
8	6.843	—	—	—	—	6.843	6.539	—	—	—	—	6.539
9	6.718	—	—	—	—	6.718	6.600	—	—	—	—	6.600
<b>5 - 9</b>	<b>34.459</b>	—	—	—	—	<b>34.459</b>	<b>33.072</b>	—	—	—	—	<b>33.072</b>
10	7.140	—	—	—	—	7.140	6.754	—	—	—	—	6.754
11	7.064	—	—	—	—	7.064	6.769	—	—	—	—	6.769
12	7.158	—	—	—	—	7.158	7.058	—	—	—	—	7.058
13	7.338	—	—	—	—	7.338	7.245	—	—	—	—	7.245
14	7.262	—	—	—	—	7.262	7.128	—	—	—	—	7.128
<b>10 - 14</b>	<b>35.962</b>	—	—	—	—	<b>35.962</b>	<b>34.954</b>	—	—	—	—	<b>34.954</b>
15	7.549	—	—	—	—	7.549	7.440	—	—	—	—	7.440
16	7.222	63	2	6	—	7.293	7.161	123	3	8	—	7.295
17	7.499	53	2	2	—	7.556	7.139	236	2	3	—	7.380
18	6.947	91	1	4	—	7.043	6.313	495	4	1	—	6.813
19	6.522	130	4	1	—	6.657	5.617	890	3	2	1	6.513
<b>15 - 19</b>	<b>35.739</b>	<b>337</b>	<b>9</b>	<b>13</b>	—	<b>36.098</b>	<b>33.670</b>	<b>1.744</b>	<b>12</b>	<b>14</b>	<b>1</b>	<b>35.441</b>
20	6.033	259	3	1	—	6.296	4.941	1.272	8	10	1	6.232
21	5.735	451	4	3	2	6.195	4.507	1.715	5	13	1	6.241
22	4.945	741	2	7	4	5.699	3.685	2.091	5	27	5	5.813
23	4.156	891	1	5	1	5.054	2.861	2.454	7	25	1	5.348
24	3.634	1.359	2	7	2	5.004	2.504	2.775	7	35	6	5.327
<b>20 - 24</b>	<b>24.503</b>	<b>3.701</b>	<b>12</b>	<b>23</b>	<b>9</b>	<b>28.248</b>	<b>18.498</b>	<b>10.307</b>	<b>32</b>	<b>110</b>	<b>14</b>	<b>28.961</b>
25	3.250	1.756	2	13	4	5.025	2.114	3.238	8	34	5	5.399
26	2.707	2.264	3	17	7	4.998	1.798	3.505	19	35	4	5.361
27	2.043	2.503	3	22	1	4.572	1.419	3.508	11	33	5	4.976
28	1.567	2.870	3	25	6	4.471	1.203	3.683	25	37	7	4.955
29	1.173	3.027	2	21	3	4.226	1.055	3.651	21	43	6	4.776
<b>25 - 29</b>	<b>10.740</b>	<b>12.420</b>	<b>13</b>	<b>98</b>	<b>21</b>	<b>23.292</b>	<b>7.589</b>	<b>17.585</b>	<b>84</b>	<b>182</b>	<b>27</b>	<b>25.467</b>
30	1.119	3.629	6	31	5	4.790	994	4.159	29	42	4	5.228
31	835	3.849	5	41	6	4.736	907	4.188	33	50	5	5.183
32	706	4.035	3	40	11	4.795	910	4.423	44	45	13	5.435
33	614	4.476	1	39	13	5.143	906	4.791	46	58	10	5.811
34	548	4.465	4	33	11	5.061	797	4.557	44	51	9	5.458
<b>30 - 34</b>	<b>3.822</b>	<b>20.454</b>	<b>19</b>	<b>184</b>	<b>46</b>	<b>24.525</b>	<b>4.514</b>	<b>22.118</b>	<b>196</b>	<b>246</b>	<b>41</b>	<b>27.115</b>
35	449	4.370	9	35	12	4.875	766	4.398	43	54	15	5.276
36	369	3.814	5	39	8	4.235	704	3.870	55	53	14	4.696
37	313	3.658	3	28	4	4.006	625	3.535	63	48	12	4.283
38	298	3.982	5	43	10	4.338	649	3.774	73	37	12	4.545
39	290	3.885	8	43	8	4.234	615	3.763	70	47	11	4.506
<b>35 - 39</b>	<b>1.719</b>	<b>19.709</b>	<b>30</b>	<b>188</b>	<b>42</b>	<b>21.688</b>	<b>3.359</b>	<b>19.340</b>	<b>304</b>	<b>239</b>	<b>64</b>	<b>23.306</b>
40	271	3.973	15	26	9	4.294	643	3.819	110	35	11	4.618
41	266	4.089	12	37	6	4.410	608	4.111	113	42	17	4.891
42	238	4.449	15	31	12	4.745	696	4.565	136	40	20	5.457
43	194	4.128	18	35	21	4.396	620	4.123	128	44	22	4.937
44	209	3.840	18	29	9	4.105	577	3.799	166	33	21	4.596
<b>40 - 44</b>	<b>1.178</b>	<b>20.479</b>	<b>78</b>	<b>158</b>	<b>57</b>	<b>21.950</b>	<b>3.144</b>	<b>20.417</b>	<b>653</b>	<b>194</b>	<b>91</b>	<b>24.499</b>

## segue TAV. 1 — Popolazione residente per singolo anno di età, sesso e stato civile

ETÀ (anni)	MASCHI						FEMMINE					
	CELIBI	CONIUGATI	VEDOVI	SEPARATI LEGALMENTE	DIVORZIATI	TOTALE	NUBILI	CONIUGATE	VEDOVE	SEPARATE LEGALMENTE	DIVORZIATE	TOTALE
45	206	3.899	11	30	9	4.155	564	3.842	161	28	18	4.613
46	215	4.048	34	30	12	4.339	622	3.822	196	52	22	4.714
47	215	4.110	26	34	10	4.395	552	3.907	211	24	14	4.708
48	223	3.981	31	28	11	4.274	648	3.863	231	27	14	4.783
49	212	3.915	30	25	11	4.193	585	3.902	314	39	24	4.864
<b>45 - 49</b>	<b>1.071</b>	<b>19.953</b>	<b>132</b>	<b>147</b>	<b>53</b>	<b>21.356</b>	<b>2.971</b>	<b>19.336</b>	<b>1.113</b>	<b>170</b>	<b>92</b>	<b>23.682</b>
50	229	4.250	35	21	10	4.545	617	4.080	330	33	17	5.077
51	244	4.478	48	37	7	4.814	616	4.322	336	26	16	5.316
52	218	4.107	40	27	9	4.401	632	3.755	410	30	13	4.840
53	199	4.036	61	27	14	4.337	651	3.761	393	34	15	4.854
54	198	3.812	65	25	9	4.109	627	3.663	451	31	16	4.788
<b>50 - 54</b>	<b>1.088</b>	<b>20.683</b>	<b>249</b>	<b>137</b>	<b>49</b>	<b>22.206</b>	<b>3.143</b>	<b>19.581</b>	<b>1.920</b>	<b>154</b>	<b>77</b>	<b>24.875</b>
55	203	3.722	68	29	8	4.030	636	3.370	509	15	14	4.544
56	204	3.554	84	20	7	3.869	591	3.122	508	25	16	4.262
57	174	3.547	93	18	10	3.842	533	3.077	507	29	15	4.161
58	157	3.412	91	26	10	3.696	562	3.089	677	31	14	4.373
59	162	3.365	109	23	3	3.662	557	3.109	718	28	15	4.427
<b>55 - 59</b>	<b>900</b>	<b>17.600</b>	<b>445</b>	<b>116</b>	<b>38</b>	<b>19.099</b>	<b>2.879</b>	<b>15.767</b>	<b>2.919</b>	<b>128</b>	<b>74</b>	<b>21.767</b>
60	140	2.900	113	13	15	3.181	485	2.573	727	24	14	3.823
61	178	3.364	134	17	12	3.705	530	2.975	915	19	18	4.457
62	111	1.899	84	17	3	2.114	315	1.641	605	9	8	2.578
63	83	1.676	80	13	3	1.855	313	1.412	456	12	10	2.203
64	124	1.642	104	7	6	1.883	296	1.426	558	10	6	2.296
<b>60 - 64</b>	<b>636</b>	<b>11.481</b>	<b>515</b>	<b>67</b>	<b>39</b>	<b>12.738</b>	<b>1.939</b>	<b>10.027</b>	<b>3.261</b>	<b>74</b>	<b>56</b>	<b>15.357</b>
65	106	2.132	118	16	7	2.379	374	1.772	750	18	8	2.922
66	135	2.562	180	19	10	2.906	448	1.987	972	15	9	3.431
67	139	2.679	187	18	3	3.026	401	1.991	1.100	15	6	3.513
68	129	2.522	234	19	1	2.905	414	1.925	1.111	15	7	3.472
69	110	2.228	254	14	4	2.610	360	1.674	1.085	9	4	3.132
<b>65 - 69</b>	<b>619</b>	<b>12.123</b>	<b>973</b>	<b>86</b>	<b>25</b>	<b>13.826</b>	<b>1.997</b>	<b>9.349</b>	<b>5.018</b>	<b>72</b>	<b>34</b>	<b>16.470</b>
70	117	2.135	255	11	8	2.526	377	1.551	1.155	7	6	3.096
71	115	2.098	345	12	4	2.574	350	1.483	1.202	7	7	3.049
72	94	1.796	315	8	2	2.215	357	1.230	1.281	10	4	2.882
73	86	1.513	303	6	—	1.908	316	1.009	1.157	6	3	2.491
74	91	1.462	308	9	—	1.870	284	1.005	1.143	9	—	2.441
<b>70 - 74</b>	<b>503</b>	<b>9.004</b>	<b>1.526</b>	<b>46</b>	<b>14</b>	<b>11.093</b>	<b>1.684</b>	<b>6.278</b>	<b>5.938</b>	<b>39</b>	<b>20</b>	<b>13.959</b>
75	73	1.312	300	7	1	1.693	237	759	1.159	5	2	2.162
76	67	1.122	319	5	1	1.514	236	712	1.172	3	2	2.125
77	67	830	250	3	—	1.150	195	501	966	3	—	1.665
78	40	655	267	2	—	964	158	357	874	2	2	1.393
79	48	576	247	4	1	876	141	384	932	8	—	1.465
<b>75 - 79</b>	<b>295</b>	<b>4.495</b>	<b>1.383</b>	<b>21</b>	<b>3</b>	<b>6.197</b>	<b>967</b>	<b>2.713</b>	<b>5.103</b>	<b>21</b>	<b>6</b>	<b>8.810</b>
<b>80 - 84</b>	<b>101</b>	<b>1.990</b>	<b>1.103</b>	<b>13</b>	<b>1</b>	<b>3.208</b>	<b>573</b>	<b>1.041</b>	<b>3.904</b>	<b>9</b>	<b>3</b>	<b>5.530</b>
<b>85 - 89</b>	<b>30</b>	<b>511</b>	<b>625</b>	<b>3</b>	<b>1</b>	<b>1.170</b>	<b>269</b>	<b>205</b>	<b>2.017</b>	<b>2</b>	<b>2</b>	<b>2.495</b>
<b>90 - 94</b>	<b>11</b>	<b>115</b>	<b>235</b>	<b>—</b>	<b>—</b>	<b>361</b>	<b>69</b>	<b>44</b>	<b>621</b>	<b>1</b>	<b>—</b>	<b>735</b>
<b>95 - 99</b>	<b>2</b>	<b>12</b>	<b>38</b>	<b>—</b>	<b>—</b>	<b>52</b>	<b>12</b>	<b>3</b>	<b>121</b>	<b>—</b>	<b>—</b>	<b>136</b>
<b>100 E PIU'</b>	<b>—</b>	<b>2</b>	<b>3</b>	<b>—</b>	<b>—</b>	<b>5</b>	<b>—</b>	<b>—</b>	<b>12</b>	<b>—</b>	<b>—</b>	<b>12</b>
<b>TOTALE</b>	<b>182.787</b>	<b>175.069</b>	<b>7.388</b>	<b>1.300</b>	<b>398</b>	<b>366.942</b>	<b>183.735</b>	<b>175.855</b>	<b>33.228</b>	<b>1.655</b>	<b>602</b>	<b>395.075</b>

**TAV. 2 - Popolazione presente per singolo anno di età, sesso e stato civile**

ETÀ (anni)	MASCHI						FEMMINE					
	CELIBI	CONIUGATI	VEDOVI	SEPARATI LEGALMENTE	DIVORZIATI	TOTALE	NUBILI	CONIUGATE	VEDOVE	SEPARATE LEGALMENTE	DIVORZIATE	TOTALE
0	5.167	—	—	—	—	5.167	4.972	—	—	—	—	4.972
1	5.492	—	—	—	—	5.492	5.380	—	—	—	—	5.380
2	5.993	—	—	—	—	5.993	5.647	—	—	—	—	5.647
3	6.145	—	—	—	—	6.145	5.982	—	—	—	—	5.982
4	6.353	—	—	—	—	6.353	6.252	—	—	—	—	6.252
<b>meno di 5</b>	<b>29.150</b>	—	—	—	—	<b>29.150</b>	<b>28.233</b>	—	—	—	—	<b>28.233</b>
5	6.785	—	—	—	—	6.785	6.419	—	—	—	—	6.419
6	7.023	—	—	—	—	7.023	6.604	—	—	—	—	6.604
7	6.996	—	—	—	—	6.996	6.763	—	—	—	—	6.763
8	6.837	—	—	—	—	6.837	6.514	—	—	—	—	6.514
9	6.687	—	—	—	—	6.687	6.574	—	—	—	—	6.574
<b>5 - 9</b>	<b>34.328</b>	—	—	—	—	<b>34.328</b>	<b>32.874</b>	—	—	—	—	<b>32.874</b>
10	7.103	—	—	—	—	7.103	6.728	—	—	—	—	6.728
11	7.035	—	—	—	—	7.035	6.765	—	—	—	—	6.765
12	7.150	—	—	—	—	7.150	7.041	—	—	—	—	7.041
13	7.324	—	—	—	—	7.324	7.228	—	—	—	—	7.228
14	7.241	—	—	—	—	7.241	7.118	—	—	—	—	7.118
<b>10 - 14</b>	<b>35.853</b>	—	—	—	—	<b>35.853</b>	<b>34.880</b>	—	—	—	—	<b>34.880</b>
15	7.482	—	—	—	—	7.482	7.426	—	—	—	—	7.426
16	7.075	63	2	5	—	7.145	7.145	119	3	8	—	7.275
17	7.148	56	2	2	—	7.208	7.067	234	3	3	—	7.307
18	6.525	90	2	4	—	6.621	6.226	485	4	1	—	6.716
19	5.336	116	3	—	—	5.455	5.434	861	4	1	1	6.301
<b>15 - 19</b>	<b>33.566</b>	<b>325</b>	<b>9</b>	<b>11</b>	—	<b>33.911</b>	<b>33.298</b>	<b>1.699</b>	<b>14</b>	<b>13</b>	<b>1</b>	<b>35.025</b>
20	4.678	235	3	—	—	4.916	4.623	1.247	8	9	1	5.888
21	4.481	423	4	2	1	4.911	4.152	1.658	7	13	1	5.831
22	3.882	683	2	6	3	4.576	3.330	2.049	6	26	5	5.416
23	3.220	828	2	4	2	4.056	2.610	2.409	7	26	1	5.053
24	2.812	1.244	2	7	2	4.067	2.254	2.702	6	33	6	5.001
<b>20 - 24</b>	<b>19.073</b>	<b>3.413</b>	<b>13</b>	<b>19</b>	<b>8</b>	<b>22.526</b>	<b>16.969</b>	<b>10.065</b>	<b>34</b>	<b>107</b>	<b>14</b>	<b>27.189</b>
25	2.520	1.629	2	12	4	4.167	1.916	3.179	10	33	5	5.143
26	2.135	2.149	2	17	7	4.310	1.637	3.432	19	34	4	5.126
27	1.638	2.378	3	21	—	4.040	1.331	3.448	12	32	5	4.828
28	1.278	2.719	1	21	6	4.025	1.118	3.634	25	37	7	4.821
29	971	2.864	4	21	3	3.863	985	3.610	22	42	5	4.664
<b>25 - 29</b>	<b>8.542</b>	<b>11.739</b>	<b>12</b>	<b>92</b>	<b>20</b>	<b>20.405</b>	<b>6.987</b>	<b>17.303</b>	<b>88</b>	<b>178</b>	<b>26</b>	<b>24.582</b>
30	928	3.486	7	28	5	4.454	951	4.097	31	42	4	5.125
31	701	3.663	6	37	7	4.414	883	4.124	34	49	6	5.096
32	618	3.828	3	36	11	4.496	882	4.372	43	44	12	5.353
33	540	4.276	1	41	11	4.869	880	4.760	47	55	10	5.752
34	495	4.285	4	32	9	4.825	774	4.522	44	51	9	5.400
<b>30 - 34</b>	<b>3.282</b>	<b>19.538</b>	<b>21</b>	<b>174</b>	<b>43</b>	<b>23.058</b>	<b>4.370</b>	<b>21.875</b>	<b>199</b>	<b>241</b>	<b>41</b>	<b>26.726</b>
35	409	4.203	10	37	11	4.670	745	4.364	43	51	15	5.218
36	350	3.685	5	42	7	4.089	689	3.836	56	51	14	4.646
37	285	3.560	3	27	3	3.878	607	3.511	64	50	12	4.244
38	282	3.840	5	43	10	4.180	640	3.753	74	37	12	4.516
39	271	3.777	7	43	8	4.106	608	3.733	71	48	11	4.471
<b>35 - 39</b>	<b>1.597</b>	<b>19.065</b>	<b>30</b>	<b>192</b>	<b>39</b>	<b>20.923</b>	<b>3.289</b>	<b>19.197</b>	<b>308</b>	<b>237</b>	<b>64</b>	<b>23.095</b>
40	259	3.850	16	25	9	4.159	640	3.785	113	36	10	4.584
41	256	3.940	12	36	6	4.250	597	4.082	110	42	17	4.848
42	227	4.280	16	29	11	4.563	690	4.533	136	42	20	5.421
43	192	3.982	19	39	21	4.253	609	4.099	127	42	22	4.899
44	200	3.727	18	30	9	3.984	564	3.781	166	32	21	4.564
<b>40 - 44</b>	<b>1.134</b>	<b>19.779</b>	<b>81</b>	<b>159</b>	<b>56</b>	<b>21.209</b>	<b>3.100</b>	<b>20.280</b>	<b>652</b>	<b>194</b>	<b>90</b>	<b>24.316</b>

## segue TAV. 2 — Popolazione presente per singolo anno di età, sesso e stato civile

ETÀ (anni)	MASCHI						FEMMINE					
	CELIBI	CONIUGATI	VEDOVI	SEPARATI LEGALMENTE	DIVORZIATI	TOTALE	NUBILI	CONIUGATE	VEDOVE	SEPARATE LEGALMENTE	DIVORZIATE	TOTALE
45	197	3.780	10	29	8	4.024	558	3.816	163	28	17	4.582
46	213	3.921	34	32	12	4.212	618	3.806	198	49	21	4.692
47	208	3.992	26	34	9	4.269	548	3.893	203	24	14	4.682
48	214	3.868	30	30	10	4.152	645	3.848	232	26	15	4.766
49	191	3.824	28	25	10	4.078	586	3.886	309	39	24	4.844
<b>45 - 49</b>	<b>1.023</b>	<b>19.385</b>	<b>128</b>	<b>150</b>	<b>49</b>	<b>20.735</b>	<b>2.955</b>	<b>19.249</b>	<b>1.105</b>	<b>166</b>	<b>91</b>	<b>23.566</b>
50	228	4.150	35	21	9	4.443	611	4.060	328	33	17	5.049
51	248	4.384	48	36	6	4.722	613	4.306	335	26	16	5.296
52	223	4.034	38	25	9	4.329	626	3.736	409	30	14	4.815
53	200	3.951	64	27	14	4.256	652	3.742	392	33	15	4.834
54	203	3.757	63	24	9	4.056	622	3.648	455	30	16	4.771
<b>50 - 54</b>	<b>1.102</b>	<b>20.276</b>	<b>248</b>	<b>133</b>	<b>47</b>	<b>21.806</b>	<b>3.124</b>	<b>19.492</b>	<b>1.919</b>	<b>152</b>	<b>78</b>	<b>24.765</b>
55	211	3.688	65	30	8	4.002	626	3.344	506	13	15	4.504
56	201	3.518	84	21	6	3.830	588	3.127	506	25	13	4.259
57	183	3.511	92	16	9	3.811	544	3.082	500	27	15	4.168
58	150	3.377	89	25	10	3.651	562	3.086	664	32	13	4.357
59	159	3.341	110	21	3	3.634	560	3.103	716	31	15	4.425
<b>55 - 59</b>	<b>904</b>	<b>17.435</b>	<b>440</b>	<b>113</b>	<b>36</b>	<b>18.928</b>	<b>2.880</b>	<b>15.742</b>	<b>2.892</b>	<b>128</b>	<b>71</b>	<b>21.713</b>
60	143	2.885	111	13	15	3.167	493	2.558	720	24	14	3.809
61	186	3.331	135	17	12	3.681	530	2.964	905	19	20	4.438
62	114	1.903	83	17	3	2.120	316	1.640	601	9	7	2.573
63	86	1.675	81	13	3	1.858	312	1.413	455	13	8	2.201
64	129	1.652	102	7	6	1.896	301	1.419	565	11	6	2.302
<b>60 - 64</b>	<b>658</b>	<b>11.446</b>	<b>512</b>	<b>67</b>	<b>39</b>	<b>12.722</b>	<b>1.952</b>	<b>9.994</b>	<b>3.246</b>	<b>76</b>	<b>55</b>	<b>15.323</b>
65	112	2.120	115	16	7	2.370	384	1.773	747	18	8	2.930
66	142	2.560	177	19	9	2.907	456	1.992	974	15	9	3.446
67	138	2.689	188	19	2	3.036	399	1.989	1.108	14	7	3.517
68	137	2.524	231	19	1	2.912	430	1.926	1.107	15	7	3.485
69	115	2.224	260	15	4	2.618	365	1.682	1.091	9	4	3.151
<b>65 - 69</b>	<b>644</b>	<b>12.117</b>	<b>971</b>	<b>88</b>	<b>23</b>	<b>13.843</b>	<b>2.034</b>	<b>9.362</b>	<b>5.027</b>	<b>71</b>	<b>35</b>	<b>16.529</b>
70	123	2.143	255	11	7	2.539	382	1.555	1.153	8	7	3.105
71	129	2.100	347	12	4	2.592	356	1.482	1.215	8	7	3.068
72	97	1.798	317	8	2	2.222	365	1.231	1.285	10	3	2.894
73	89	1.527	303	6	—	1.925	320	1.012	1.148	6	2	2.488
74	91	1.469	312	9	1	1.882	278	1.008	1.149	7	—	2.442
<b>70 - 74</b>	<b>529</b>	<b>9.037</b>	<b>1.534</b>	<b>46</b>	<b>14</b>	<b>11.160</b>	<b>1.701</b>	<b>6.288</b>	<b>5.950</b>	<b>39</b>	<b>19</b>	<b>13.997</b>
75	76	1.313	302	7	1	1.699	239	760	1.166	5	2	2.172
76	68	1.126	317	5	1	1.517	246	711	1.188	3	3	2.151
77	67	831	257	2	—	1.157	198	511	976	3	—	1.688
78	40	669	270	2	—	981	156	357	887	2	2	1.404
79	50	576	243	4	1	874	146	387	938	7	—	1.478
<b>75 - 79</b>	<b>301</b>	<b>4.515</b>	<b>1.389</b>	<b>20</b>	<b>3</b>	<b>6.228</b>	<b>985</b>	<b>2.726</b>	<b>5.155</b>	<b>20</b>	<b>7</b>	<b>8.893</b>
<b>80 - 84</b>	<b>112</b>	<b>1.995</b>	<b>1.125</b>	<b>13</b>	<b>1</b>	<b>3.246</b>	<b>577</b>	<b>1.053</b>	<b>3.984</b>	<b>9</b>	<b>3</b>	<b>5.626</b>
<b>85 - 89</b>	<b>30</b>	<b>512</b>	<b>638</b>	<b>3</b>	<b>1</b>	<b>1.184</b>	<b>271</b>	<b>203</b>	<b>2.066</b>	<b>1</b>	<b>2</b>	<b>2.543</b>
<b>90 - 94</b>	<b>12</b>	<b>114</b>	<b>236</b>	<b>—</b>	<b>—</b>	<b>362</b>	<b>72</b>	<b>45</b>	<b>635</b>	<b>1</b>	<b>—</b>	<b>753</b>
<b>95 - 99</b>	<b>2</b>	<b>12</b>	<b>37</b>	<b>—</b>	<b>—</b>	<b>51</b>	<b>12</b>	<b>3</b>	<b>119</b>	<b>—</b>	<b>—</b>	<b>134</b>
<b>100 E PIU'</b>	<b>—</b>	<b>2</b>	<b>3</b>	<b>—</b>	<b>—</b>	<b>5</b>	<b>1</b>	<b>—</b>	<b>11</b>	<b>—</b>	<b>—</b>	<b>12</b>
<b>TOTALE</b>	<b>171.842</b>	<b>170.705</b>	<b>7.427</b>	<b>1.280</b>	<b>379</b>	<b>351.633</b>	<b>180.564</b>	<b>174.576</b>	<b>33.404</b>	<b>1.633</b>	<b>597</b>	<b>390.774</b>

**TAV. 3 - Popolazione residente per sesso, classe di età e luogo di nascita**

LUOGO DI NASCITA	Meno di 6 anni	6-13	14-18	19-24	25-44	45-64	65 e più	TOTALE
<b>A — TOTALE</b>								
<b>Nello stesso Comune di residenza</b>	<b>29.460</b>	<b>65.174</b>	<b>55.292</b>	<b>55.072</b>	<b>137.265</b>	<b>118.657</b>	<b>63.421</b>	<b>524.341</b>
<b>In altro Comune della stessa Provincia</b>	<b>35.278</b>	<b>27.649</b>	<b>9.587</b>	<b>10.229</b>	<b>41.238</b>	<b>33.105</b>	<b>16.489</b>	<b>173.575</b>
<b>In altra Provincia della stessa Regione</b>	<b>2.290</b>	<b>3.141</b>	<b>1.264</b>	<b>1.305</b>	<b>5.312</b>	<b>4.018</b>	<b>1.923</b>	<b>19.253</b>
Foggia	48	113	67	93	470	313	161	1.265
Bari	326	559	363	420	1.764	1.372	664	5.468
Taranto	141	361	251	238	1.120	799	343	3.253
Brindisi	1.775	2.108	583	554	1.958	1.534	755	9.267
<b>In altre Regioni</b>	<b>1.321</b>	<b>3.323</b>	<b>2.033</b>	<b>1.850</b>	<b>6.440</b>	<b>4.787</b>	<b>1.954</b>	<b>21.708</b>
Piemonte	165	540	299	194	236	150	68	1.652
Valle d'Aosta	30	69	14	9	17	9	2	150
Lombardia	329	830	417	250	442	331	128	2.727
Trentino-Alto Adige	8	29	15	21	75	58	5	211
Bolzano-Bozen	—	16	7	14	41	34	4	116
Trento	8	13	8	7	34	24	1	95
Veneto	84	134	87	72	367	279	126	1.149
Friuli-Venezia Giulia	22	45	46	44	177	136	53	523
Liguria	88	357	191	121	192	138	87	1.174
Emilia-Romagna	85	206	119	88	295	254	116	1.163
Toscana	53	132	69	57	216	182	58	767
Umbria	5	17	10	10	75	46	17	180
Marche	14	39	30	29	149	133	47	441
Lazio	123	273	207	222	541	279	105	1.750
Abruzzi	24	32	39	34	259	199	72	659
Molise	10	26	11	23	114	92	43	319
Campania	93	224	182	258	1.205	969	400	3.331
Basilicata	55	96	106	119	531	431	171	1.509
Calabria	52	101	78	108	580	474	180	1.573
Sicilia	59	102	72	135	720	497	231	1.816
Sardegna	22	71	41	56	249	130	45	614
<b>ITALIA</b>	<b>68.349</b>	<b>99.287</b>	<b>68.176</b>	<b>68.456</b>	<b>190.255</b>	<b>160.567</b>	<b>83.787</b>	<b>738.877</b>
<b>ESTERO</b>	<b>2.808</b>	<b>11.454</b>	<b>4.583</b>	<b>1.923</b>	<b>1.587</b>	<b>513</b>	<b>272</b>	<b>23.140</b>
<b>TOTALE</b>	<b>71.157</b>	<b>110.741</b>	<b>72.759</b>	<b>70.379</b>	<b>191.842</b>	<b>161.080</b>	<b>84.059</b>	<b>762.017</b>
<b>B — MASCHI</b>								
<b>Nello stesso Comune di residenza</b>	<b>14.934</b>	<b>33.132</b>	<b>28.021</b>	<b>28.558</b>	<b>71.509</b>	<b>59.042</b>	<b>28.482</b>	<b>263.678</b>
<b>In altro Comune della stessa Provincia</b>	<b>18.003</b>	<b>14.173</b>	<b>4.730</b>	<b>4.060</b>	<b>14.747</b>	<b>12.624</b>	<b>5.939</b>	<b>74.276</b>
<b>In altra Provincia della stessa Regione</b>	<b>1.150</b>	<b>1.589</b>	<b>617</b>	<b>559</b>	<b>2.428</b>	<b>1.786</b>	<b>709</b>	<b>8.838</b>
Foggia	23	52	25	40	197	127	54	518
Bari	165	280	177	195	791	594	254	2.456
Taranto	69	187	132	93	542	379	137	1.539
Brindisi	893	1.070	283	231	898	686	264	4.325
<b>In altre Regioni</b>	<b>694</b>	<b>1.664</b>	<b>997</b>	<b>817</b>	<b>2.313</b>	<b>1.796</b>	<b>699</b>	<b>8.980</b>
Piemonte	73	269	146	91	91	60	22	752
Valle d'Aosta	21	29	9	5	3	4	—	71
Lombardia	178	396	193	115	139	127	46	1.194
Trentino-Alto Adige	6	17	9	8	20	16	1	77
Bolzano-Bozen	—	10	4	5	10	8	—	37
Trento	6	7	5	3	10	8	1	40
Veneto	41	78	42	32	113	74	36	416
Friuli-Venezia Giulia	15	28	27	19	50	34	9	182
Liguria	49	174	97	58	76	47	30	531
Emilia-Romagna	38	98	63	39	93	87	32	450
Toscana	21	69	39	31	74	67	25	326
Umbria	3	10	4	3	22	18	2	62
Marche	5	18	14	13	46	46	13	155
Lazio	69	145	98	117	216	90	38	773
Abruzzi	12	21	13	9	89	65	25	234
Molise	8	12	5	13	36	41	17	132
Campania	47	114	87	112	446	395	148	1.349
Basilicata	40	46	59	49	222	160	72	648
Calabria	28	52	46	35	205	186	69	621
Sicilia	29	52	32	45	283	227	95	763
Sardegna	11	36	14	23	89	52	19	244
<b>ITALIA</b>	<b>34.781</b>	<b>50.558</b>	<b>34.365</b>	<b>33.994</b>	<b>90.997</b>	<b>75.248</b>	<b>35.829</b>	<b>355.772</b>
<b>ESTERO</b>	<b>1.453</b>	<b>5.776</b>	<b>2.338</b>	<b>911</b>	<b>458</b>	<b>151</b>	<b>83</b>	<b>11.170</b>
<b>TOTALE</b>	<b>36.234</b>	<b>56.334</b>	<b>36.703</b>	<b>34.905</b>	<b>91.455</b>	<b>75.399</b>	<b>35.912</b>	<b>366.942</b>

**TAV. 4 - Popolazione residente in età da 6 anni in poi per grado di istruzione, sesso, classe di età, condizione professionale o non professionale**

CLASSI DI ETÀ (anni) — CONDIZIONE	GRADO DI ISTRUZIONE											
	LAUREATI		DIPLOMATI		FORNITI DI LICENZA DI SCUOLA MEDIA INFERIORE		FORNITI DI LICENZA DI SCUOLA ELEMENTARE		ALFABETI PRIVI DI TITOLO DI STUDIO		ANALFABETI	
	MF	M	MF	M	MF	M	MF	M	MF	M	MF	M
<b>TOTALE</b>	<b>15.538</b>	<b>9.532</b>	<b>65.118</b>	<b>32.797</b>	<b>140.548</b>	<b>78.181</b>	<b>252.214</b>	<b>120.347</b>	<b>171.269</b>	<b>74.217</b>	<b>46.173</b>	<b>15.634</b>
6 - 10	—	—	—	—	—	—	5.762	2.927	61.940	31.649	407	198
11 - 14	—	—	—	—	13.279	6.346	41.799	21.434	1.797	965	147	77
15 - 19	—	—	5.435	2.132	52.797	27.426	11.789	5.854	1.290	572	228	114
20 - 24	340	138	19.896	9.593	23.376	12.959	11.600	4.710	1.741	731	256	117
25 - 44	10.268	5.719	31.002	16.375	36.562	22.582	87.532	38.175	22.162	6.983	4.316	1.621
45 - 54	2.198	1.515	4.378	2.355	6.816	4.274	43.230	22.643	25.699	9.087	9.798	3.688
55 - 64	1.756	1.338	2.632	1.485	4.250	2.777	28.368	14.155	22.945	8.938	9.010	3.144
65 e più	976	822	1.775	857	3.468	1.817	22.134	10.449	33.695	15.292	22.011	6.675
<b>CONDIZIONE PROFESSIONALE</b>	<b>12.458</b>	<b>7.882</b>	<b>32.014</b>	<b>18.384</b>	<b>59.262</b>	<b>40.918</b>	<b>105.824</b>	<b>63.628</b>	<b>33.879</b>	<b>14.814</b>	<b>7.750</b>	<b>3.449</b>
<i>-di cui disoccupati</i>	<i>317</i>	<i>86</i>	<i>1.919</i>	<i>675</i>	<i>6.878</i>	<i>3.554</i>	<i>18.080</i>	<i>7.053</i>	<i>7.839</i>	<i>2.164</i>	<i>2.058</i>	<i>679</i>
Imprenditori, liberi professionisti	1.927	1.816	1.546	1.416	912	779	1.574	1.250	166	91	—	—
Lavoratori in proprio	262	198	1.815	1.462	7.103	5.891	21.304	15.646	5.060	3.042	778	491
Coadiuvanti	38	20	314	196	1.039	698	1.626	594	427	100	46	15
Dirigenti e impiegati	10.004	5.708	24.188	12.233	11.047	7.990	3.354	2.201	60	40	—	—
Lavoratori dipendenti	227	140	4.151	3.077	39.161	25.560	77.966	43.937	28.166	11.541	6.926	2.943
<b>Agricoltura</b>	<b>151</b>	<b>134</b>	<b>838</b>	<b>514</b>	<b>8.395</b>	<b>2.905</b>	<b>40.970</b>	<b>14.889</b>	<b>23.273</b>	<b>7.399</b>	<b>6.316</b>	<b>2.438</b>
Imprenditori, liberi professionisti	51	50	79	63	60	50	87	70	15	13	—	—
Lavoratori in proprio	36	33	193	152	1.005	656	4.889	2.828	2.277	1.150	464	262
Coadiuvanti	1	1	13	8	112	63	240	48	137	10	22	5
Dirigenti e impiegati	39	37	191	162	99	71	78	62	—	—	—	—
Lavoratori dipendenti	24	13	362	129	7.119	2.065	35.676	11.881	20.844	6.226	5.830	2.171
<b>Industrie</b>	<b>330</b>	<b>278</b>	<b>4.433</b>	<b>3.550</b>	<b>23.692</b>	<b>17.569</b>	<b>34.258</b>	<b>27.631</b>	<b>6.347</b>	<b>4.929</b>	<b>933</b>	<b>739</b>
Imprenditori, liberi professionisti	35	34	158	153	215	205	458	438	1	1	—	—
Lavoratori in proprio	12	7	366	332	2.248	2.092	5.983	5.327	849	694	77	68
Coadiuvanti	1	—	42	30	251	203	249	129	51	25	8	2
Dirigenti e impiegati	222	195	2.253	1.675	985	702	434	328	6	5	—	—
Lavoratori dipendenti	60	42	1.614	1.360	19.993	14.367	27.134	21.409	5.440	4.204	848	669
<b>Altre attività</b>	<b>11.977</b>	<b>7.470</b>	<b>26.743</b>	<b>14.320</b>	<b>27.175</b>	<b>20.444</b>	<b>30.596</b>	<b>21.108</b>	<b>4.259</b>	<b>2.486</b>	<b>501</b>	<b>272</b>
Imprenditori, liberi professionisti	1.841	1.732	1.309	1.200	637	524	1.029	742	150	77	—	—
Lavoratori in proprio	214	158	1.256	978	3.850	3.143	10.432	7.491	1.934	1.198	237	161
Coadiuvanti	36	19	259	158	676	432	1.137	417	239	65	16	8
Dirigenti e impiegati	9.743	5.476	21.744	10.396	9.963	7.217	2.842	1.811	54	35	—	—
Lavoratori dipendenti	143	85	2.175	1.588	12.049	9.128	15.156	10.647	1.882	1.111	248	103
<b>CONDIZIONE NON PROFESSIONALE</b>	<b>3.080</b>	<b>1.650</b>	<b>33.104</b>	<b>14.413</b>	<b>81.286</b>	<b>37.263</b>	<b>146.390</b>	<b>56.719</b>	<b>137.390</b>	<b>59.403</b>	<b>38.423</b>	<b>12.185</b>
In cerca di prima occupazione	1.576	608	11.961	4.692	21.341	12.133	9.221	5.431	1.404	776	94	48
Scolari e studenti	108	67	13.525	7.064	35.672	18.187	47.831	24.683	63.844	32.660	—	—
Casalinghe	236	—	3.919	—	15.616	—	42.479	—	14.115	—	3.939	—
Ritirati dal lavoro	844	679	2.156	1.273	4.600	3.424	41.332	23.454	54.199	24.291	30.466	10.353
Altri	316	296	1.543	1.384	4.057	3.519	5.527	3.151	3.828	1.676	3.924	1.784

**TAV. 5 - Popolazione residente attiva e non attiva per sesso e classe di età, attiva per**

RAMI DI ATTIVITÀ ECONOMICA	CLASSI DI											
	Meno di 14		14 - 19		20 - 24		25 - 29		30 - 34		35 - 39	
	MF	M	MF	M	MF	M	MF	M	MF	M	MF	M
<b>CONDIZIONE PROFESSIONALE</b>	—	—	16.859	9.655	25.885	14.138	31.114	17.740	37.888	22.347	33.615	20.249
- di cui disoccupati	—	—	2.102	935	5.169	2.149	5.121	1.875	5.321	1.821	4.699	1.620
Imprenditori, liberi professionisti	—	—	6	5	171	140	727	626	979	863	855	765
Lavoratori in proprio	—	—	234	124	1.681	1.223	3.246	2.585	4.983	3.901	5.264	4.015
Coadiuvanti	—	—	274	215	435	324	390	251	400	178	400	146
Dirigenti e impiegati	—	—	674	375	4.417	2.014	7.983	4.051	10.230	5.713	7.521	4.522
Lavoratori dipendenti	—	—	15.671	8.936	19.181	10.437	18.768	10.227	21.296	11.692	19.575	10.801
<b>Agricoltura</b>	—	—	2.462	716	6.028	1.219	7.482	1.519	10.153	2.358	10.891	3.305
Imprenditori, liberi professionisti	—	—	—	—	3	3	12	10	27	22	39	34
Lavoratori in proprio	—	—	138	65	377	152	486	213	774	335	1.031	534
Coadiuvanti	—	—	60	36	51	34	32	13	59	18	63	10
Dirigenti e impiegati	—	—	5	2	34	19	73	60	50	41	50	40
Lavoratori dipendenti	—	—	2.259	613	5.563	1.011	6.879	1.223	9.243	1.942	9.708	2.687
<b>Energia, gas e acqua</b>	—	—	93	91	133	117	230	200	282	263	258	238
Imprenditori, liberi professionisti	—	—	—	—	—	—	—	—	—	—	2	2
Lavoratori in proprio	—	—	—	—	—	—	—	—	—	—	—	—
Coadiuvanti	—	—	—	—	—	—	—	—	—	—	—	—
Dirigenti e impiegati	—	—	3	2	25	13	63	38	87	73	99	86
Lavoratori dipendenti	—	—	90	89	108	104	167	162	195	190	157	150
<b>Ind. estratt., trasf. min., chim.</b>	—	—	366	324	611	546	639	583	732	683	654	633
Imprenditori, liberi professionisti	—	—	—	—	3	3	3	2	4	3	7	7
Lavoratori in proprio	—	—	4	4	19	19	30	29	66	64	54	53
Coadiuvanti	—	—	6	6	16	16	3	3	2	1	3	3
Dirigenti e impiegati	—	—	7	2	68	35	96	64	96	84	96	89
Lavoratori dipendenti	—	—	349	312	505	473	507	485	564	531	494	481
<b>Ind. lavoraz. metalli, mecc. prec.</b>	—	—	935	870	1.327	1.215	1.457	1.346	2.044	1.928	1.439	1.366
Imprenditori, liberi professionisti	—	—	—	—	5	4	2	2	2	2	5	5
Lavoratori in proprio	—	—	2	2	115	113	227	221	306	298	238	234
Coadiuvanti	—	—	10	10	12	10	12	8	7	7	2	2
Dirigenti e impiegati	—	—	11	5	65	39	152	100	277	229	147	126
Lavoratori dipendenti	—	—	912	853	1.130	1.049	1.064	1.015	1.452	1.392	1.047	999
<b>Ind. alim., tess., pelli, legno</b>	—	—	5.454	1.443	4.473	1.418	3.483	1.618	3.051	1.897	2.308	1.572
Imprenditori, liberi professionisti	—	—	—	—	3	3	6	6	23	20	17	14
Lavoratori in proprio	—	—	15	5	133	88	341	275	595	488	616	503
Coadiuvanti	—	—	42	29	63	41	41	25	44	15	41	15
Dirigenti e impiegati	—	—	60	26	260	109	327	199	276	191	153	122
Lavoratori dipendenti	—	—	5.337	1.383	4.014	1.177	2.768	1.113	2.113	1.183	1.481	918
<b>Ind. costr., install. impianti</b>	—	—	3.604	3.547	4.122	4.015	3.976	3.891	4.399	4.315	3.810	3.735
Imprenditori, liberi professionisti	—	—	1	1	7	7	34	33	92	90	112	107
Lavoratori in proprio	—	—	14	14	265	264	560	558	858	852	790	781
Coadiuvanti	—	—	46	46	35	35	16	16	10	8	16	14
Dirigenti e impiegati	—	—	12	9	110	57	145	111	116	87	69	64
Lavoratori dipendenti	—	—	3.531	3.477	3.705	3.652	3.221	3.173	3.323	3.278	2.823	2.769
<b>Commercio, pubbl. esercizi</b>	—	—	2.610	1.916	3.665	2.609	3.906	2.962	4.181	3.138	3.857	2.808
Imprenditori, liberi professionisti	—	—	3	3	78	59	173	144	290	229	289	226
Lavoratori in proprio	—	—	40	29	608	490	1.282	1.071	1.930	1.535	2.082	1.561
Coadiuvanti	—	—	98	80	237	173	259	170	257	121	250	94
Dirigenti e impiegati	—	—	103	40	538	243	661	411	574	395	416	280
Lavoratori dipendenti	—	—	2.366	1.764	2.204	1.644	1.531	1.166	1.130	858	820	647
<b>Trasporti e comunicazioni</b>	—	—	120	111	609	530	1.102	998	1.495	1.352	1.499	1.339
Imprenditori, liberi professionisti	—	—	—	—	—	—	—	—	—	—	—	—
Lavoratori in proprio	—	—	2	2	34	33	73	69	131	127	141	140
Coadiuvanti	—	—	2	2	9	9	9	9	4	3	2	1
Dirigenti e impiegati	—	—	16	10	158	104	304	228	481	371	531	410
Lavoratori dipendenti	—	—	100	97	408	384	716	692	879	851	825	788
<b>Credito, assic.; serv. imprese</b>	—	—	81	16	751	379	1.316	944	1.292	1.119	1.005	906
Imprenditori, liberi professionisti	—	—	1	1	63	57	375	335	421	390	339	328
Lavoratori in proprio	—	—	—	—	10	9	19	15	17	13	20	17
Coadiuvanti	—	—	3	2	3	2	3	1	2	1	6	2
Dirigenti e impiegati	—	—	69	8	587	235	820	499	745	617	544	480
Lavoratori dipendenti	—	—	8	5	88	76	99	94	107	98	96	79
<b>Pubblica amm.ne; servizi</b>	—	—	1.134	621	4.166	2.090	7.523	3.679	10.259	5.294	7.894	4.347
Imprenditori, liberi professionisti	—	—	1	—	9	4	122	94	120	107	45	42
Lavoratori in proprio	—	—	19	3	120	55	228	134	306	189	292	192
Coadiuvanti	—	—	7	4	9	4	15	6	15	4	17	5
Dirigenti e impiegati	—	—	388	271	2.572	1.160	5.342	2.341	7.528	3.625	5.416	2.825
Lavoratori dipendenti	—	—	719	343	1.456	867	1.816	1.104	2.290	1.369	2.124	1.283
<b>In cerca di prima occupazione</b>	—	—	20.412	10.753	13.498	6.963	6.359	3.238	2.830	1.369	1.134	586
<b>TOTALE POP. ATTIVA</b>	—	—	37.271	20.408	39.383	21.101	37.473	20.978	40.718	23.716	34.749	20.835
Scolari e studenti	112.429	57.200	38.710	19.968	9.132	4.816	2.509	1.547	319	203	66	36
Casalinghe	—	—	6.516	—	6.040	—	7.606	—	9.519	—	8.649	—
Ritirati dal lavoro	—	—	122	56	99	55	158	94	345	183	699	328
Altri	69.469	35.368	3.310	2.928	2.555	2.276	1.013	673	739	423	831	489
<b>TOTALE POP. NON ATTIVA</b>	181.898	92.568	48.658	22.952	17.826	7.147	11.286	2.314	10.922	809	10.245	853



**ramo di attività economica e posizione nella professione; non attiva per condizione non professionale**

ETÀ (anni)

40 - 44		45 - 49		50 - 54		55 - 59		60 - 64		65 - 69		70 e più	
MF	M	MF	M	MF	M	MF	M	MF	M	MF	M	MF	M
34.110	20.092	30.247	18.049	24.461	14.833	11.294	7.867	3.603	2.602	1.354	962	757	541
5.059	1.761	5.001	1.903	3.587	1.512	926	564	102	71	4	—	—	—
874	758	727	626	705	608	492	435	268	240	166	147	155	139
5.775	4.217	5.495	3.900	4.880	3.353	2.671	1.878	1.078	782	648	478	367	274
460	153	431	102	367	132	203	62	82	37	29	15	19	8
6.018	3.686	3.941	2.555	3.679	2.427	2.794	1.909	1.048	710	259	158	89	52
20.983	11.278	19.653	10.866	14.830	8.313	5.134	3.583	1.127	833	252	164	127	68
13.539	4.816	13.899	5.989	10.970	5.299	3.434	2.230	668	492	266	213	151	123
48	38	42	37	43	37	29	22	20	18	15	13	14	12
1.371	742	1.643	944	1.695	1.080	849	607	269	209	152	130	79	70
75	9	83	5	60	5	26	3	10	—	3	—	3	2
53	44	37	34	39	32	43	41	18	14	3	3	2	2
11.992	3.983	12.094	4.969	9.133	4.145	2.487	1.557	351	251	93	67	53	37
216	208	181	175	141	139	65	61	24	24	3	3	—	—
1	1	2	2	1	1	—	—	2	2	1	1	—	—
—	—	—	—	—	—	—	—	—	—	—	—	—	—
—	—	—	—	—	—	—	—	—	—	—	—	—	—
58	53	55	54	39	39	25	23	14	14	1	1	—	—
157	154	124	119	101	99	40	38	8	8	1	1	—	—
663	623	588	560	447	435	189	180	34	32	12	12	6	5
4	3	11	10	7	7	5	5	2	2	1	1	1	1
77	70	81	77	60	58	27	25	11	11	5	5	3	3
3	2	3	1	4	3	—	—	—	—	—	—	—	—
75	65	50	44	45	44	29	26	2	2	—	—	—	—
504	483	443	428	331	323	128	124	19	17	6	6	2	1
1.054	997	686	654	425	394	222	209	61	51	12	9	9	7
7	6	4	4	1	1	—	—	1	1	—	—	2	2
166	161	132	130	112	109	53	53	18	17	3	3	1	1
5	5	3	1	2	2	—	—	—	—	—	—	—	—
92	80	36	30	36	32	15	13	4	3	2	2	—	—
784	745	511	489	274	250	154	143	38	30	7	4	6	4
2.227	1.520	1.967	1.109	1.614	715	734	423	204	140	85	58	30	22
19	18	19	16	13	10	10	7	8	8	4	4	1	1
717	576	572	405	436	261	240	152	67	54	54	40	16	16
38	14	37	13	30	10	18	8	4	4	3	—	1	—
109	87	103	83	67	53	47	40	23	18	9	6	1	1
1.344	825	1.236	592	1.068	381	419	216	102	59	15	8	11	4
3.427	3.370	2.548	2.503	1.529	1.512	520	513	143	135	32	31	15	13
143	139	128	126	90	90	28	28	12	12	7	7	4	4
681	679	445	441	206	205	66	66	26	25	9	9	3	3
10	7	9	7	4	4	—	—	—	—	1	1	—	—
50	43	33	30	37	37	13	12	7	7	2	2	1	1
2.543	2.502	1.933	1.899	1.192	1.176	413	407	98	91	13	12	7	5
3.977	2.774	3.638	2.478	3.238	2.141	1.933	1.296	867	576	498	335	339	230
347	265	296	223	258	182	168	132	72	55	50	34	54	42
2.312	1.608	2.252	1.580	2.094	1.386	1.296	853	623	407	395	264	250	167
299	103	281	71	253	100	152	48	68	36	20	12	15	6
325	251	240	176	193	146	127	103	39	27	17	13	10	7
694	547	569	428	440	327	190	160	65	51	16	12	10	8
1.299	1.179	981	905	812	746	458	417	139	113	19	16	10	10
4	3	2	1	3	3	1	1	1	—	2	1	—	—
207	204	189	187	159	155	63	62	28	26	7	6	7	7
6	6	2	1	4	4	2	1	—	—	1	1	—	—
439	345	287	237	246	209	180	152	60	41	3	3	—	—
643	621	501	479	400	375	212	201	50	46	6	5	3	3
739	669	478	435	481	443	331	316	142	137	59	54	51	49
255	244	186	182	223	216	157	154	93	92	46	46	41	41
18	16	12	11	11	11	14	13	6	6	3	2	2	2
5	3	2	—	5	2	2	—	—	—	—	—	—	—
387	347	203	183	197	174	134	128	35	32	7	5	7	5
74	59	75	59	45	40	24	21	8	7	3	1	1	1
6.969	3.936	5.281	3.241	4.804	3.009	3.408	2.222	1.321	902	368	231	146	82
46	41	37	25	66	61	94	86	57	50	40	40	38	36
226	161	169	125	107	88	63	47	30	27	20	19	6	5
19	4	11	3	5	2	3	2	—	—	1	1	—	—
4.430	2.371	2.897	1.684	2.780	1.661	2.181	1.371	846	552	215	123	68	36
2.248	1.359	2.167	1.404	1.846	1.197	1.067	716	388	273	92	48	34	5
808	430	301	173	177	116	70	52	8	8	—	—	—	—
34.918	20.522	30.548	18.222	24.638	14.949	11.364	7.919	3.611	2.610	1.354	962	757	541
32	16	5	4	—	—	—	—	—	—	—	—	—	—
8.653	—	8.115	—	7.637	—	5.657	—	3.548	—	3.097	—	5.267	—
1.837	869	5.143	2.449	13.207	6.435	22.087	10.282	19.799	9.593	24.736	12.377	45.365	20.753
1.009	543	1.227	681	1.599	822	1.758	898	1.137	535	1.109	487	2.374	792
11.531	1.428	14.490	3.134	22.443	7.257	29.502	11.180	24.484	10.128	28.942	12.864	53.006	21.545

**TAV. 6 - Popolazione residente attiva e non attiva per sesso e stato civile; attiva per ramo di**

RAMI DI ATTIVITÀ ECONOMICA POSIZIONE NELLA PROFESSIONE	MASCHI					TOTALE
	CELIBI	CONIUGATI	VEDOVI	SEPARATI LEGALMENTE	DIVORZIATI	
<b>CONDIZIONE PROFESSIONALE</b>	<b>33.564</b>	<b>113.779</b>	<b>684</b>	<b>831</b>	<b>217</b>	<b>149.075</b>
- di cui disoccupati	4.010	9.986	58	117	40	14.211
Imprenditori, liberi professionisti	762	4.467	49	56	18	5.352
Lavoratori in proprio	2.837	23.506	190	146	51	26.730
Coadiuvanti	691	923	1	8	—	1.623
Dirigenti e impiegati	6.062	21.736	117	220	37	28.172
Lavoratori dipendenti	23.212	63.147	327	401	111	87.198
<b>Agricoltura, caccia, foreste, pesca</b>	<b>3.353</b>	<b>24.603</b>	<b>188</b>	<b>104</b>	<b>31</b>	<b>28.279</b>
Imprenditori, liberi professionisti	32	202	5	6	1	246
Lavoratori in proprio	616	4.392	46	21	6	5.081
Coadiuvanti	92	42	—	1	—	135
Dirigenti e impiegati	74	254	2	2	—	332
Lavoratori dipendenti	2.539	19.713	135	74	24	22.485
<b>Energia, gas e acqua</b>	<b>299</b>	<b>1.209</b>	<b>3</b>	<b>8</b>	<b>—</b>	<b>1.519</b>
Imprenditori, liberi professionisti	1	8	—	—	—	9
Lavoratori in proprio	—	—	—	—	—	—
Coadiuvanti	—	—	—	—	—	—
Dirigenti e impiegati	48	346	1	1	—	396
Lavoratori dipendenti	250	855	2	7	—	1.114
<b>Industrie estrattive, trasformazione minerali, chimiche</b>	<b>1.039</b>	<b>3.542</b>	<b>9</b>	<b>19</b>	<b>7</b>	<b>4.616</b>
Imprenditori, liberi professionisti	3	41	—	—	—	44
Lavoratori in proprio	27	385	4	2	—	418
Coadiuvanti	24	11	—	—	—	35
Dirigenti e impiegati	78	371	—	4	2	455
Lavoratori dipendenti	907	2.734	5	13	5	3.664
<b>Industrie lavorazione metalli, meccanica precisione</b>	<b>2.677</b>	<b>6.270</b>	<b>25</b>	<b>58</b>	<b>16</b>	<b>9.046</b>
Imprenditori, liberi professionisti	7	19	1	—	—	27
Lavoratori in proprio	189	1.133	6	9	5	1.342
Coadiuvanti	25	20	—	—	—	45
Dirigenti e impiegati	127	511	5	14	2	659
Lavoratori dipendenti	2.329	4.587	13	35	9	6.973
<b>Industrie alimentari, tessili, pelli, legno, altre</b>	<b>3.551</b>	<b>8.272</b>	<b>36</b>	<b>62</b>	<b>14</b>	<b>11.935</b>
Imprenditori, liberi professionisti	3	99	1	2	2	107
Lavoratori in proprio	272	2.556	14	19	2	2.863
Coadiuvanti	88	83	—	—	—	171
Dirigenti e impiegati	241	682	4	5	3	935
Lavoratori dipendenti	2.947	4.852	17	36	7	7.859
<b>Industria costruzioni, installazioni impianti edilizia</b>	<b>8.364</b>	<b>18.981</b>	<b>75</b>	<b>117</b>	<b>43</b>	<b>27.580</b>
Imprenditori, liberi professionisti	39	591	4	8	2	644
Lavoratori in proprio	377	3.488	11	15	6	3.897
Coadiuvanti	89	49	—	—	—	138
Dirigenti e impiegati	132	322	3	2	1	460
Lavoratori dipendenti	7.727	14.531	57	92	34	22.441
<b>Commercio, pubblici esercizi; riparazioni di veicoli</b>	<b>5.911</b>	<b>17.030</b>	<b>134</b>	<b>145</b>	<b>43</b>	<b>23.263</b>
Imprenditori, liberi professionisti	152	1.411	15	10	6	1.594
Lavoratori in proprio	1.132	9.622	101	70	26	10.951
Coadiuvanti	343	663	1	7	—	1.014
Dirigenti e impiegati	467	1.598	2	22	3	2.092
Lavoratori dipendenti	3.817	3.736	15	36	8	7.612
<b>Trasporti e comunicazioni</b>	<b>1.189</b>	<b>6.442</b>	<b>29</b>	<b>48</b>	<b>8</b>	<b>7.716</b>
Imprenditori, liberi professionisti	—	9	—	—	—	9
Lavoratori in proprio	56	955	3	2	2	1.018
Coadiuvanti	16	21	—	—	—	37
Dirigenti e impiegati	318	1.770	9	12	1	2.110
Lavoratori dipendenti	799	3.687	17	34	5	4.542
<b>Credito e assicurazione; servizi imprese; noleggio</b>	<b>1.150</b>	<b>4.227</b>	<b>27</b>	<b>54</b>	<b>9</b>	<b>5.467</b>
Imprenditori, liberi professionisti	405	1.636	16	24	5	2.086
Lavoratori in proprio	19	90	2	2	2	115
Coadiuvanti	5	8	—	—	—	13
Dirigenti e impiegati	634	2.044	8	25	2	2.713
Lavoratori dipendenti	87	449	1	3	—	540
<b>Pubblica amministrazione; servizi pubblici e privati</b>	<b>6.031</b>	<b>23.203</b>	<b>158</b>	<b>216</b>	<b>46</b>	<b>29.654</b>
Imprenditori, liberi professionisti	120	451	7	6	2	586
Lavoratori in proprio	149	885	3	6	2	1.045
Coadiuvanti	9	26	—	—	—	35
Dirigenti e impiegati	3.943	13.838	83	133	23	18.020
Lavoratori dipendenti	1.810	8.003	65	71	19	9.968
<b>In cerca di prima occupazione</b>	<b>20.172</b>	<b>3.410</b>	<b>20</b>	<b>62</b>	<b>24</b>	<b>23.688</b>
<b>TOTALE POPOLAZIONE ATTIVA</b>	<b>53.736</b>	<b>117.189</b>	<b>704</b>	<b>893</b>	<b>241</b>	<b>172.763</b>
Scolari e studenti	83.514	263	5	7	1	83.790
Casalinghe	—	—	—	—	—	—
Ritirati dal lavoro	2.912	53.729	6.374	335	124	63.474
Altri	42.625	3.888	305	65	32	46.915
<b>TOTALE POPOLAZIONE NON ATTIVA</b>	<b>129.051</b>	<b>57.880</b>	<b>6.684</b>	<b>407</b>	<b>157</b>	<b>194.179</b>

**attività economica e posizione nella professione; non attiva per condizione non professionale**

FEMMINE						MASCHI E FEMMINE					
NUBILI	CONIUGATE	VEDOVE	SEPARATE LEGALMENTE	DIVORZiate	TOTALE	CELIBI E NUBILI	CONIUGATI	VEDOVI	SEPARATI LEGALMENTE	DIVORZIATI	TOTALE
29.110	69.270	2.714	765	253	102.112	62.674	183.049	3.398	1.596	470	251.187
5.142	17.126	421	149	42	22.880	9.152	27.112	479	266	82	37.091
127	571	62	6	7	773	889	5.038	111	62	25	6.125
1.681	7.357	487	44	23	9.592	4.518	30.863	677	190	74	36.322
291	1.559	12	2	3	1.867	982	2.482	13	10	3	3.490
7.404	12.311	465	222	79	20.481	13.466	34.047	582	442	116	48.653
19.607	47.472	1.688	491	141	69.399	42.819	110.619	2.015	892	252	156.597
<b>7.589</b>	<b>42.871</b>	<b>959</b>	<b>183</b>	<b>62</b>	<b>51.664</b>	<b>10.942</b>	<b>67.474</b>	<b>1.147</b>	<b>287</b>	<b>93</b>	<b>79.943</b>
3	37	5	—	1	46	35	239	10	6	2	292
630	3.043	101	8	1	3.783	1.246	7.435	147	29	7	8.864
47	340	2	1	—	390	139	382	2	2	—	525
36	38	1	—	—	75	110	292	3	2	—	407
6.873	39.413	850	174	60	47.370	9.412	59.126	985	248	84	69.855
<b>36</b>	<b>68</b>	<b>2</b>	<b>1</b>	<b>—</b>	<b>107</b>	<b>335</b>	<b>1.277</b>	<b>5</b>	<b>9</b>	<b>—</b>	<b>1.626</b>
—	—	—	—	—	—	1	8	—	—	—	9
—	—	—	—	—	—	—	—	—	—	—	—
27	44	1	1	—	73	75	390	2	2	—	469
9	24	1	—	—	34	259	879	3	7	—	1.148
<b>160</b>	<b>154</b>	<b>6</b>	<b>3</b>	<b>2</b>	<b>325</b>	<b>1.199</b>	<b>3.696</b>	<b>15</b>	<b>22</b>	<b>9</b>	<b>4.941</b>
1	3	—	—	—	4	4	44	—	—	—	48
1	17	—	—	1	19	28	402	4	2	1	437
1	4	—	—	—	5	25	15	—	—	—	40
58	48	1	1	1	109	136	419	1	5	3	564
99	82	5	2	—	188	1.006	2.816	10	15	5	3.852
<b>269</b>	<b>335</b>	<b>7</b>	<b>12</b>	<b>2</b>	<b>625</b>	<b>2.946</b>	<b>6.605</b>	<b>32</b>	<b>70</b>	<b>18</b>	<b>9.671</b>
1	1	—	—	—	2	8	20	1	—	—	29
7	23	1	—	—	31	196	1.156	7	9	5	1.373
3	5	—	—	—	8	28	25	—	—	—	53
78	94	1	3	2	178	205	605	6	17	4	837
180	212	5	9	—	406	2.509	4.799	18	44	9	7.379
<b>8.729</b>	<b>4.692</b>	<b>195</b>	<b>60</b>	<b>19</b>	<b>13.695</b>	<b>12.280</b>	<b>12.964</b>	<b>231</b>	<b>122</b>	<b>33</b>	<b>25.630</b>
—	13	2	—	1	16	3	112	3	2	3	123
349	548	32	7	3	939	621	3.104	46	26	5	3.802
49	141	—	—	1	191	137	224	—	—	1	362
278	214	4	3	1	500	519	896	8	8	4	1.435
8.053	3.776	157	50	13	12.049	11.000	8.628	174	86	20	19.908
<b>230</b>	<b>301</b>	<b>5</b>	<b>8</b>	<b>1</b>	<b>545</b>	<b>8.594</b>	<b>19.282</b>	<b>80</b>	<b>125</b>	<b>44</b>	<b>28.125</b>
1	13	—	—	—	14	40	604	4	8	2	658
1	24	1	—	—	26	378	3.512	12	15	6	3.923
—	9	—	—	—	9	89	58	—	—	—	147
83	47	1	4	—	135	215	369	4	6	1	595
145	208	3	4	1	361	7.872	14.739	60	96	35	22.802
<b>2.921</b>	<b>5.983</b>	<b>438</b>	<b>68</b>	<b>36</b>	<b>9.446</b>	<b>8.832</b>	<b>23.013</b>	<b>572</b>	<b>213</b>	<b>79</b>	<b>32.709</b>
47	380	49	4	4	484	199	1.791	64	14	10	2.078
542	3.291	338	25	17	4.213	1.674	12.913	439	95	43	15.164
169	995	9	1	1	1.175	512	1.658	10	8	1	2.189
624	498	16	9	4	1.151	1.091	2.096	18	31	7	3.243
1.539	819	26	29	10	2.423	5.356	4.555	41	65	18	10.035
<b>243</b>	<b>531</b>	<b>39</b>	<b>11</b>	<b>3</b>	<b>827</b>	<b>1.432</b>	<b>6.973</b>	<b>68</b>	<b>59</b>	<b>11</b>	<b>8.543</b>
—	3	1	—	—	4	—	12	1	—	—	13
3	18	2	—	—	23	59	973	5	2	2	1.041
1	3	—	—	—	4	17	24	—	—	—	41
179	383	25	8	—	595	497	2.153	34	20	1	2.705
60	124	11	3	3	201	859	3.811	28	37	8	4.743
<b>677</b>	<b>539</b>	<b>24</b>	<b>12</b>	<b>7</b>	<b>1.259</b>	<b>1.827</b>	<b>4.766</b>	<b>51</b>	<b>66</b>	<b>16</b>	<b>6.726</b>
44	68	1	1	—	114	449	1.704	17	25	5	2.200
2	15	—	—	—	17	21	105	2	2	2	132
2	15	—	—	1	18	7	23	—	—	1	31
604	392	13	8	5	1.022	1.238	2.436	21	33	7	3.735
25	49	10	3	1	88	112	498	11	6	1	628
<b>8.256</b>	<b>13.796</b>	<b>1.039</b>	<b>407</b>	<b>121</b>	<b>23.619</b>	<b>14.287</b>	<b>36.999</b>	<b>1.197</b>	<b>623</b>	<b>167</b>	<b>53.273</b>
30	53	4	1	1	89	150	504	11	7	3	675
146	378	12	4	1	541	295	1.263	15	10	3	1.586
19	47	1	—	—	67	28	73	1	—	—	102
5.437	10.553	402	185	66	16.643	9.380	24.391	485	318	89	34.663
2.624	2.765	620	217	53	6.279	4.434	10.768	685	288	72	16.247
<b>17.187</b>	<b>4.492</b>	<b>59</b>	<b>153</b>	<b>18</b>	<b>21.909</b>	<b>37.359</b>	<b>7.902</b>	<b>79</b>	<b>215</b>	<b>42</b>	<b>45.597</b>
<b>46.297</b>	<b>73.762</b>	<b>2.773</b>	<b>918</b>	<b>271</b>	<b>124.021</b>	<b>100.033</b>	<b>190.951</b>	<b>3.477</b>	<b>1.811</b>	<b>512</b>	<b>296.784</b>
78.818	560	12	20	2	79.412	162.332	823	17	27	3	163.202
13.894	59.336	6.526	395	153	80.304	13.894	59.336	6.526	395	153	80.304
8.095	39.144	22.444	284	156	70.123	11.007	92.873	28.818	619	280	133.597
36.631	3.053	1.473	38	20	41.215	79.256	6.941	1.778	103	52	88.130
<b>137.438</b>	<b>102.093</b>	<b>30.455</b>	<b>737</b>	<b>331</b>	<b>271.054</b>	<b>266.489</b>	<b>159.973</b>	<b>37.139</b>	<b>1.144</b>	<b>488</b>	<b>465.233</b>

TAV. 7 - Popolazione residente attiva in condizione professionale per

N. CLASSIFICAZIONE	RAMI E CLASSI DI ATTIVITÀ ECONOMICA	POSIZIONE			
		IMPRENDITORI E LIBERI PROFESSIONISTI		LAVORATORI IN PROPRIO	
		MF	M	MF	M
<b>0</b>	<b>Agricoltura, caccia, foreste, pesca</b>	<b>292</b>	<b>246</b>	<b>8.864</b>	<b>5.081</b>
01	Agricoltura e caccia	284	240	8.437	4.716
02	Foreste	—	—	9	9
03	Pesca	—	—	279	277
04	Attività connesse con agricoltura	8	6	139	79
<b>1</b>	<b>Energia, gas e acqua</b>	<b>9</b>	<b>9</b>	<b>—</b>	<b>—</b>
<b>1A</b>	<b>Estrazione di combustibili - Industria petrolifera</b>	<b>2</b>	<b>2</b>	<b>—</b>	<b>—</b>
11	Industria dell'estrazione e agglomerazione di combustibili solidi	—	—	—	—
12	Cokerie	—	—	—	—
13	Industria dell'estrazione di petrolio e gas naturali	—	—	—	—
14	Industria petrolifera	2	2	—	—
15	Industria dei combustibili nucleari	—	—	—	—
<b>1B</b>	<b>Energia elettrica, gas e acqua</b>	<b>7</b>	<b>7</b>	<b>—</b>	<b>—</b>
16	Industria produzione e distribuzione di energia elettrica e gas	1	1	—	—
17	Industria raccolta, depurazione e distribuzione di acqua	6	6	—	—
<b>2</b>	<b>Industrie estrattive, manifatturiere per trasformazione minerali, chimiche</b>	<b>48</b>	<b>44</b>	<b>437</b>	<b>418</b>
21	Industria dell'estrazione di minerali metalliferi	1	1	11	11
22	Industria della produzione e prima trasformazione dei metalli	—	—	28	26
23	Industria estrazione di minerali non metalliferi; torbiere	10	10	113	112
24	Industria della lavorazione di minerali non metalliferi	30	27	271	259
25	Industrie chimiche	7	6	14	10
26	Industria della produzione di fibre artificiali e sintetiche	—	—	—	—
<b>3</b>	<b>Industrie manifatturiere per lavorazione metalli; meccanica di precisione</b>	<b>29</b>	<b>27</b>	<b>1.373</b>	<b>1.342</b>
31	Industria della costruzione di prodotti in metallo	22	21	988	969
32	Industria costruzione e installazione di macchine e di materiale meccanico	3	3	106	101
33	Industria della costruzione, installazione e riparazione di macchine	—	—	6	6
34	Industria costruzione e installazione di impianti e riparazione di materiale elettrico	1	1	233	228
35	Industria costruzione e montaggio di autoveicoli	—	—	10	9
36	Industria della costruzione di altri mezzi di trasporto	2	2	16	16
37	Industria della costruzione di strumenti di precisione	1	—	14	13
<b>4</b>	<b>Industrie manifatturiere alimentari, tessili, abbigliamento, mobilio, altre</b>	<b>123</b>	<b>107</b>	<b>3.802</b>	<b>2.863</b>
41	Industrie alimentari	19	15	398	324
42	Industrie dello zucchero, delle bevande e del tabacco	12	12	51	31
43	Industrie tessili	14	10	329	56
44	Industrie delle pelli e del cuoio	—	—	37	27
45	Industrie delle calzature, di abbigliamento e affini	31	28	925	437
46	Industrie del legno e del mobile in legno	26	25	1.700	1.672
47	Industrie della carta; stampa ed editoria	9	7	140	118
48	Industrie della gomma e manufatti di materie plastiche	10	8	127	118
49	Industrie manifatturiere diverse	2	2	95	80
<b>5</b>	<b>Industrie costruzioni e installazioni impianti per edilizia</b>	<b>658</b>	<b>644</b>	<b>3.923</b>	<b>3.897</b>
50	Edilizia e genio civile	658	644	3.923	3.897
<b>6</b>	<b>Commercio, pubblici esercizi; riparazioni di veicoli</b>	<b>2.078</b>	<b>1.594</b>	<b>15.164</b>	<b>10.951</b>
<b>6A</b>	<b>Commercio, pubblici esercizi e alberghi</b>	<b>2.078</b>	<b>1.594</b>	<b>13.257</b>	<b>9.064</b>
61	Commercio all'ingrosso	374	323	788	618
62	Commercio all'ingrosso di materiali da recupero	9	9	9	8
63	Intermediari del commercio	375	354	330	299
64	Commercio al minuto alimentari, abbigliamento; farmacie	871	568	9.311	6.193
65	Commercio al minuto veicoli, carburanti, libri, articoli vari	244	196	1.606	1.160
66	Pubblici esercizi ed esercizi alberghieri	205	144	1.213	786
<b>6B</b>	<b>Riparazioni di beni di consumo e di veicoli</b>	<b>—</b>	<b>—</b>	<b>1.907</b>	<b>1.887</b>
67	Riparazioni di beni di consumo e di veicoli	—	—	1.907	1.887
<b>7</b>	<b>Trasporti e comunicazioni</b>	<b>13</b>	<b>9</b>	<b>1.041</b>	<b>1.018</b>
71	Ferrovie	—	—	4	4
72	Altri trasporti terrestri	10	6	932	916
73	Trasporti fluviali, lacuali e lagunari	—	—	—	—
74	Trasporti marittimi e cabotaggio	1	1	—	—
75	Trasporti aerei	—	—	—	—
76	Attività connesse ai trasporti	1	1	83	80
77	Agenzie di viaggio, intermediari dei trasporti, magazzini	1	1	22	18
79	Comunicazioni	—	—	—	—
<b>8</b>	<b>Credito e assicurazione; servizi alle imprese; noleggio</b>	<b>2.200</b>	<b>2.086</b>	<b>132</b>	<b>115</b>
<b>8A</b>	<b>Credito e assicurazione</b>	<b>66</b>	<b>59</b>	<b>18</b>	<b>13</b>
81	Istituti di credito	5	5	—	—
82	Assicurazione	61	54	18	13
<b>8B</b>	<b>Servizi prestati alle imprese; noleggio</b>	<b>2.134</b>	<b>2.027</b>	<b>114</b>	<b>102</b>
83	Ausiliari finanziari; servizi alle imprese	2.127	2.020	76	68
84	Noleggio di beni mobili	7	7	38	34
<b>9</b>	<b>Pubblica amministrazione; servizi pubblici e privati</b>	<b>675</b>	<b>586</b>	<b>1.586</b>	<b>1.045</b>
<b>9A</b>	<b>Pubblica amministrazione</b>	<b>—</b>	<b>—</b>	<b>—</b>	<b>—</b>
91	Pubblica amministrazione, difesa, sicurezza sociale	—	—	—	—
<b>9B</b>	<b>Servizi pubblici e privati</b>	<b>675</b>	<b>586</b>	<b>1.586</b>	<b>1.045</b>
92	Servizi di igiene, amministrazione di cimiteri	7	3	29	23
93	Istruzione	18	11	31	26
94	Ricerca e sviluppo	6	5	—	—
95	Sanità e servizi veterinari	547	489	43	38
96	Altri servizi sociali	11	3	—	—
97	Servizi ricreativi e culturali	50	42	42	30
98	Servizi personali	36	33	1.441	928
99	Rappresentanze diplomatiche, organizzazioni internazionali, forze armate alleate	—	—	—	—
<b>TOTALE</b>		<b>6.125</b>	<b>5.352</b>	<b>36.322</b>	<b>26.730</b>

## sesso, posizione nella professione, ramo e classe di attività economica

NELLA PROFESSIONE								N. CLASSIFI- CAZIONE
COADIUVANTI		DIRIGENTI E IMPIEGATI		LAVORATORI DIPENDENTI		TOTALE		
MF	M	MF	M	MF	M	MF	M	
525	135	407	332	69.855	22.485	79.943	28.279	0
485	100	196	153	68.551	21.554	77.953	26.763	01
2	2	5	5	57	42	73	58	02
34	33	9	9	606	578	928	897	03
4	—	197	165	641	311	989	561	04
—	—	469	396	1.148	1.114	1.626	1.519	1
—	—	39	32	222	204	263	238	1A
—	—	3	3	16	16	19	19	11
—	—	1	1	11	11	12	12	12
—	—	1	1	39	38	40	39	13
—	—	25	19	142	128	169	149	14
—	—	9	8	14	11	23	19	15
—	—	430	364	926	910	1.363	1.281	1B
—	—	283	229	634	624	918	854	16
—	—	147	135	292	286	445	427	17
40	35	564	455	3.852	3.664	4.941	4.616	2
—	—	8	7	161	156	181	175	21
1	1	48	41	567	525	644	593	22
7	7	44	33	804	785	978	947	23
28	24	158	114	1.686	1.618	2.173	2.042	24
4	3	306	260	626	572	957	851	25
—	—	—	—	8	8	8	8	26
53	45	837	659	7.379	6.973	9.671	9.046	3
43	36	137	106	2.958	2.789	4.148	3.921	31
—	—	394	305	2.417	2.301	2.920	2.710	32
—	—	20	16	46	43	72	65	33
6	6	86	68	846	781	1.172	1.084	34
1	1	78	51	447	423	536	484	35
—	—	110	103	560	546	688	667	36
3	2	12	10	105	90	135	115	37
362	171	1.435	935	19.908	7.859	25.630	11.935	4
112	55	210	150	1.123	799	1.862	1.343	41
9	—	347	268	2.982	997	3.401	1.308	42
41	11	192	105	2.730	505	3.306	687	43
3	1	5	2	162	55	207	85	44
74	14	292	158	8.468	1.703	9.790	2.340	45
75	64	141	91	3.412	3.035	5.354	4.887	46
23	14	135	82	462	317	769	538	47
10	9	63	45	384	313	594	493	48
15	3	50	34	185	135	347	254	49
147	138	595	460	22.802	22.441	28.125	27.580	5
147	138	595	460	22.802	22.441	28.125	27.580	50
2.189	1.014	3.243	2.092	10.035	7.612	32.709	23.263	6
2.133	969	3.151	2.021	6.654	4.355	27.273	18.003	6A
180	99	1.027	779	1.206	908	3.575	2.727	61
—	—	7	5	21	19	46	41	62
40	24	231	209	7	5	983	891	63
1.348	588	1.047	549	2.517	1.297	15.094	9.195	64
229	93	577	316	578	395	3.234	2.160	65
336	165	262	163	2.325	1.731	4.341	2.989	66
56	45	92	71	3.381	3.257	5.436	5.260	6B
56	45	92	71	3.381	3.257	5.436	5.260	67
41	37	2.705	2.110	4.743	4.542	8.543	7.716	7
—	—	636	590	1.284	1.223	1.924	1.817	71
35	33	118	98	1.511	1.504	2.606	2.557	72
—	—	22	19	22	22	44	41	73
—	—	73	64	328	322	402	387	74
—	—	41	38	26	26	67	64	75
—	—	83	78	318	304	485	463	76
5	4	51	33	210	174	289	230	77
1	—	1.681	1.190	1.044	967	2.726	2.157	79
31	13	3.735	2.713	628	540	6.726	5.467	8
7	4	2.306	1.929	155	120	2.552	2.125	8A
—	—	2.023	1.764	138	109	2.166	1.878	81
7	4	283	165	17	11	386	247	82
24	9	1.429	784	473	420	4.174	3.342	8B
22	9	1.427	782	439	392	4.091	3.271	83
2	—	2	2	34	28	83	71	84
102	35	34.663	18.020	16.247	9.968	53.273	29.654	9
—	—	9.830	7.972	5.243	4.568	15.073	12.540	9A
—	—	9.830	7.972	5.243	4.568	15.073	12.540	91
102	35	24.833	10.048	11.004	5.400	38.200	17.114	9B
3	2	57	47	931	740	1.027	815	92
3	1	18.683	6.528	3.271	1.772	22.006	8.338	93
—	—	70	41	14	10	90	56	94
5	1	4.337	2.346	3.704	1.799	8.636	4.673	95
—	—	1.199	749	408	135	1.618	887	96
4	1	396	282	275	183	767	538	97
87	30	81	50	2.396	756	4.041	1.797	98
—	—	10	5	5	5	15	10	99
3.490	1.623	48.653	28.172	156.597	87.198	251.187	149.075	

**TAV. 8 - Popolazione residente attiva in condizione professionale per sesso e professione**

N. CLASSIFICAZIONE	PROFESSIONI	MF	M	N. CLASSIFICAZIONE	PROFESSIONI	MF	M
<b>1</b>	<b>Professioni liberali, tecniche, scientifiche, e assimilate</b>	<b>29.497</b>	<b>14.216</b>	1.74	Altri ingegneri	170	167
<b>1.1</b>	<b>Professori, insegnanti, e assimilati</b>	<b>16.730</b>	<b>5.307</b>	1.75	Architetti	191	171
1.11	Professori universitari e assimilati	341	220	1.76	Geometri e periti edili	970	967
1.12	Professori di scuola secondaria superiore e assimilati	2.953	1.566	1.77	Periti industriali, periti chimici, e assimilati	368	351
1.13	Professori di scuola media e assimilati	3.966	1.591	1.78	Disegnatori tecnici e cartografi	142	122
1.14	Insegnanti di scuola elementare e assimilati	6.761	875	1.79	Tecnici di impianti nucleari	13	11
1.15	Presidi, capi di istituti di istruzione, direttori didattici	195	148	<b>1.8</b>	<b>Matematici, statistici, economisti e commercialisti</b>	<b>420</b>	<b>354</b>
1.16	Insegnanti non altrove classificati	2.497	900	1.81	Matematici, statistici, economisti, sociologi	12	8
1.17	Cultori di discipline non altrove classificati	17	7	1.82	Commercialisti e assimilati	408	346
<b>1.2</b>	<b>Scrittori, giornalisti, artisti, e assimilati</b>	<b>442</b>	<b>342</b>	<b>1.9</b>	<b>Impiegati tecnici</b>	<b>1.777</b>	<b>1.458</b>
1.21	Scrittori, giornalisti e pubblicisti	67	52	1.91	Tecnici con mansioni direttive e di concetto (escluse le professioni agricole)	659	571
1.22	Pittori, scultori, e assimilati	149	96	1.92	Tecnici con mansioni esecutive (escluse le professioni agricole)	1.118	887
1.23	Registi, direttori artistici, coreografi e tecnici dello spettacolo	22	15	<b>2</b>	<b>Professioni amministrative e assimilate</b>	<b>25.798</b>	<b>19.948</b>
1.24	Musicisti, orchestrali, artisti lirici, attori	142	125	<b>2.1</b>	<b>Imprenditori e direttori imprese e pubblica amministrazione</b>	<b>1.436</b>	<b>1.293</b>
1.25	Artisti di varietà e assimilati	13	7	2.11	Imprenditori titolari e amministratori delegati di imprese industriali, dei trasporti, del credito e dei servizi	890	836
1.26	Atleti, allenatori, e assimilati	49	47	2.12	Imprenditori titolari e amministratori delegati di imprese commerciali	309	254
<b>1.3</b>	<b>Membri del clero e assimilati</b>	<b>173</b>	<b>162</b>	2.13	Imprenditori titolari e amministratori delegati di pubblici esercizi	62	52
1.31	Arcivescovi, vescovi diocesani e superiori generali	22	11	2.14	Direttori e categorie similari delle industrie, trasporti, credito e servizi	76	66
1.32	Parroci e altri sacerdoti addetti alla cura delle anime	145	145	2.15	Direttori e categorie similari del commercio	25	22
1.33	Ministri di culti non cattolici	6	6	2.16	Direttori e categorie similari dei pubblici esercizi	37	27
<b>1.4</b>	<b>Medici, farmacisti, ostetriche, infermieri e tecnici sanitari</b>	<b>6.702</b>	<b>3.504</b>	2.17	Direttori generali e categorie similari della pubblica amministrazione	37	36
1.41	Medici chirurghi generici	1.289	1.148	<b>2.2</b>	<b>Impiegati amministrativi con mansioni direttive e di concetto</b>	<b>9.890</b>	<b>7.003</b>
1.42	Medici chirurghi specialisti	332	289	2.21	Impiegati amministrativi con mansioni direttive e di concetto	5.059	3.803
1.43	Dentisti	60	58	2.22	Bibliotecari, impiegati di archivio, e assimilati	131	65
1.44	Farmacisti	263	175	2.23	Cancellieri e ufficiali giudiziari	172	120
1.45	Ostetriche	198	—	2.24	Capistazione e assimilati	134	127
1.46	Infermieri e assimilati	3.891	1.597	2.25	Titolari uffici postali, telegrafici, e assimilati	69	49
1.47	Operatori radiografici, ottici, odontotecnici, e assimilati	193	157	2.26	Analisti e programmatori di calcolatori elettronici e di macchine contabili	83	73
1.48	Assistenti, tecnici sanitari, e assimilati	476	80	2.27	Capitreno e assimilati	215	206
<b>1.5</b>	<b>Magistrati, avvocati, notai</b>	<b>823</b>	<b>784</b>	2.28	Cassieri di negozio	99	17
1.51	Magistrati e giuristi	93	90	2.29	Contabili, economi, cassieri non altrove classificati	3.928	2.543
1.52	Avvocati e procuratori legali	688	655	<b>2.3</b>	<b>Impiegati amministrativi con mansioni esecutive</b>	<b>8.679</b>	<b>5.893</b>
1.53	Notai	42	39	2.31	Dattilografi e stenografi	707	228
<b>1.6</b>	<b>Agronomi, veterinari e biologi</b>	<b>303</b>	<b>256</b>	2.32	Operatori di macchine contabili e calcolatrici	153	97
1.61	Agronomi; periti agrari, forestali, zootecnici; e assimilati	207	196	2.33	Operatori di macchine perforatrici	118	88
1.62	Veterinari	36	36	2.34	Operatori di calcolatori elettronici, di macchine tradizionali, e assimilati	213	153
1.63	Biologi, zoologi, naturalisti	60	24	2.35	Fattorini e biglietta	170	162
<b>1.7</b>	<b>Fisici, chimici, ingegneri, geometri, periti industriali, disegnatori e cartografi</b>	<b>2.127</b>	<b>2.049</b>				
1.71	Fisici, astronomi, geologi	7	6				
1.72	Chimici	51	43				
1.73	Ingegneri edili	215	211				

## segue TAV. 8 — Popolazione residente attiva in condizione professionale per sesso e professione

N. CLASSIFICAZIONE	PROFESSIONI	MF	M	N. CLASSIFICAZIONE	PROFESSIONI	MF	M
2.36	Portalettere e fattorini postali	636	589	<b>4.2</b>	<b>Fonditori, laminatori, e assimilati</b>	<b>611</b>	<b>531</b>
2.37	Telefonisti e telegrafisti	437	327	4.21	Fonditori, fornaioli e formatori	511	438
2.38	Pesatori e misuratori	9	8	4.22	Laminatori e trafilatori	59	53
2.39	Impiegati amministrativi non altrove classificati	6.236	4.241	4.23	Galvanoplastieri, cementatori e temperatori	41	40
<b>2.4</b>	<b>Membri dei corpi armati dello stato</b>	<b>2.510</b>	<b>2.510</b>	<b>4.3</b>	<b>Fabbriferrai, tornitori, incisori, orafi, argentieri, e assimilati</b>	<b>5.503</b>	<b>5.174</b>
2.41	Ufficiali	301	301	4.31	Fabbriferrai e fucinatori	1.836	1.799
2.42	Sottufficiali	2.042	2.042	4.32	Alesatori, fresatori e tornitori	753	721
2.43	Graduati e militari di carriera	167	167	4.33	Finitori e pulitori di prodotti meccanici	259	252
<b>2.5</b>	<b>Membri dei corpi di polizia e sicurezza interna</b>	<b>3.283</b>	<b>3.249</b>	4.34	Utensilisti ed attrezzisti di officina	50	44
2.51	Ufficiali dei carabinieri, di polizia, della guardia di finanza, dei vigili del fuoco, e assimilati	142	140	4.35	Incisori di metalli, orafi e argentieri	45	31
2.52	Ispettori generali di P. S., questori, commissari di polizia, e assimilati	31	29	4.36	Operai metallurgici non altrove classificati	2.560	2.327
2.53	Sottufficiali dei carabinieri, di polizia, della guardia di finanza, dei vigili del fuoco, e assimilati	786	780	<b>4.4</b>	<b>Meccanici montatori, riparatori, di precisione, e assimilati</b>	<b>5.023</b>	<b>4.878</b>
2.54	Carabinieri, agenti di polizia, guardie di finanza, vigili del fuoco e assimilati	2.324	2.300	4.41	Meccanici generici e riparatori meccanici	4.363	4.269
<b>3</b>	<b>Professioni inerenti all'agricoltura, alla silvicoltura, all'allevamento del bestiame e alla pesca</b>	<b>79.521</b>	<b>27.724</b>	4.42	Meccanici montatori	439	407
<b>3.1</b>	<b>Conduttori e direttori di aziende agricole, forestali e zootecniche</b>	<b>9.380</b>	<b>5.161</b>	4.43	Meccanici e riparatori meccanici di protesi	36	31
3.11	Conduttori di aziende ad ordinamento produttivo misto e assimilati	8.756	4.732	4.44	Meccanici di precisione e orologiai	155	145
3.12	Conduttori di aziende ad ordinamento produttivo specializzato e assimilati	459	293	4.45	Lubrificatori e pulitori	30	26
3.13	Conduttori allevatori e assimilati	97	73	<b>4.5</b>	<b>Carpentieri in ferro, saldatori, e assimilati</b>	<b>2.719</b>	<b>2.660</b>
3.14	Direttori e categorie simili delle aziende agricole, forestali e zootecniche	68	63	4.51	Carpentieri in ferro	231	228
<b>3.2</b>	<b>Lavoratori agricoli, conducenti di macchine agricole, pastori, e assimilati</b>	<b>69.250</b>	<b>21.713</b>	4.52	Saldatori	1.053	1.030
3.21	Lavoratori agricoli generici	68.611	21.289	4.53	Lamieristi e ramai	1.435	1.402
3.22	Lavoratori agricoli specializzati	409	212	<b>4.6</b>	<b>Frantumatori, cementieri e operai addetti alla lavorazione dei minerali non metalliferi</b>	<b>1.429</b>	<b>1.350</b>
3.23	Conducenti di macchine agricole	133	131	4.61	Frantumatori, cementieri, e assimilati	179	174
3.24	Pastori e guardiani di animali	97	81	4.62	Tagliatori, levigatori, modellatori, di pietre, e assimilati	578	574
<b>3.3</b>	<b>Lavoratori forestali e carbonai</b>	<b>45</b>	<b>32</b>	4.63	Vetrai	156	145
3.31	Lavoratori forestali e boschivi	37	29	4.64	Ceramisti e terracottai	174	141
3.32	Carbonai	8	3	4.65	Fornaci di laterizi	287	284
<b>3.4</b>	<b>Pescatori, cacciatori, e assimilati</b>	<b>846</b>	<b>818</b>	4.66	Molatori, lucidatori e smerigliatori di pietre e vetro	6	4
3.41	Pescatori e assimilati	837	812	4.67	Incisori, decoratori, mosaicisti, di pietre, ceramiche e vetro	49	28
3.42	Cacciatori	9	6	<b>5</b>	<b>Professioni inerenti alla trasformazione dei prodotti</b>	<b>26.914</b>	<b>13.161</b>
<b>4</b>	<b>Professioni inerenti alla estrazione ed alla lavorazione dei minerali e dei loro prodotti</b>	<b>16.228</b>	<b>15.511</b>	<b>5.1</b>	<b>Panettieri, pastai, dolciari, macellatori, casari, vinificatori, e assimilati</b>	<b>2.207</b>	<b>1.598</b>
<b>4.1</b>	<b>Sondatori, perforatori, minatori, e assimilati</b>	<b>943</b>	<b>918</b>	5.11	Mugnai e risieri	59	45
4.11	Sondatori e perforatori	77	76	5.12	Panettieri e pastai	1.055	789
4.12	Minatori e cavori	584	573	5.13	Pasticcieri, caramellai, e assimilati	526	361
4.13	Manovali di miniera e di cava	206	200	5.14	Zuccherieri	12	11
4.14	Operai addetti alla estrazione e alla preparazione dei minerali non altrove classificati	76	69	5.15	Macellatori, insaccatori, salatori, e assimilati	99	91
				5.16	Conservieri	91	23
				5.17	Casari	74	64
				5.18	Vinificatori, birrai, lavoratori delle acque minerali, delle bevande alcoliche e analcoliche	153	118
				5.19	Cernitori di prodotti agricoli e addetti alla lavorazione dei prodotti alimentari non altrove classificati	138	96

## segue TAV. 8 — Popolazione residente attiva in condizione professionale per sesso e professione

N. CLASSIFICAZIONE	PROFESSIONI	MF	M	N. CLASSIFICAZIONE	PROFESSIONI	MF	M
<b>5.2</b>	<b>Selezionatori, condizionatori e confezionatori del tabacco</b>	<b>2.146</b>	<b>427</b>	5.77	Pirotecnici e artigiani	23	21
5.21	Condizionatori del tabacco	936	117	5.78	Profumisti, saponieri, e assimilati	15	10
5.22	Sigarai, sigaretta e altri confezionatori del tabacco	1.210	310	5.79	Sorveglianti di apparecchi chimici e altri addetti alle lavorazioni chimiche non altrove classificati	464	418
<b>5.3</b>	<b>Filatori, tessitori, tintori, e assimilati</b>	<b>787</b>	<b>290</b>	<b>5.8</b>	<b>Cartai, cartotecnici, tipografi, legatori, fotografi, e assimilati</b>	<b>932</b>	<b>680</b>
5.31	Cernitori, essiccatori, lavatori, cardatori, e assimilati	28	24	5.81	Cartai e cartonai	39	23
5.32	Filatori	19	9	5.82	Cartotecnici	110	51
5.33	Tessitori	201	97	5.83	Addetti alla lavorazione e fabbricazione della carta non altrove classificati	7	3
5.34	Finitori di filati e tessuti	52	20	5.84	Compositori	338	277
5.35	Candeggiatori e tintori di filati e tessuti	71	12	5.85	Impressori	35	25
5.36	Stampatori di tessuti	5	2	5.86	Litografi, zincografi	28	23
5.37	Operai tessili non altrove classificati	411	126	5.87	Fotografi e fototecnici	335	257
<b>5.4</b>	<b>Maglieristi, sarti, cappellai, tappezzieri</b>	<b>8.875</b>	<b>1.148</b>	5.88	Legatori	32	15
5.41	Biancheristi e camiciai	1.892	45	5.89	Addetti alle lavorazioni poligrafiche e di legatoria non altrove classificati	8	6
5.42	Maglieristi e calzettai	1.820	175	<b>5.9</b>	<b>Verificatori, imballatori, e assimilati</b>	<b>223</b>	<b>81</b>
5.43	Sarti e confezionatori di pellicce	3.356	568	5.91	Verificatori di prodotti	17	8
5.44	Cravattai, cappellai, guantai, e assimilati	324	34	5.92	Imballatori, inscatolatori, imbottiglieri, e assimilati	206	73
5.45	Ricamatrici, ornatori, e assimilati	858	18	<b>6</b>	<b>Professioni inerenti alle costruzioni edili e all'installazione ed esercizio impianti elettricità, gas, acqua</b>	<b>28.881</b>	<b>28.330</b>
5.46	Bottonieri e assimilati	64	50	<b>6.1</b>	<b>Capimastri, muratori, decoratori, conduttori di macchine edili, e assimilati</b>	<b>23.197</b>	<b>22.790</b>
5.47	Tappezzieri e materassai	451	241	6.11	Capimastri	51	50
5.48	Lavoratori dell'abbigliamento e dell'arredamento non altrove classificati	110	17	6.12	Muratori	12.103	11.950
<b>5.5</b>	<b>Conciatori, calzolai, pellettieri, e assimilati</b>	<b>3.802</b>	<b>1.477</b>	6.13	Armatori cementisti e ferraoli	373	371
5.51	Conciatori e tintori di pelli, similpelli e cuoio	44	23	6.14	Stuccatori, decoratori, pittori edili	1.777	1.730
5.52	Calzolai	3.563	1.394	6.15	Pavimentatori edili, stradali, e assimilati	2.367	2.353
5.53	Borsettai, valigiai, e assimilati	90	33	6.16	Armatori di gallerie, di linee ferrotramviarie, e assimilati	28	27
5.54	Addetti alla lavorazione delle pelli, similpelli e del cuoio non altrove classificati	105	27	6.17	Conduttori di macchine edili e assimilati	277	273
<b>5.6</b>	<b>Segatori, tornitori, falegnami, mobiliari, e assimilati</b>	<b>6.802</b>	<b>6.488</b>	6.18	Cantonieri stradali e ferroviari	341	306
5.61	Segatori e piallatori del legname	23	18	6.19	Manovali edili, sterratori, e assimilati	5.880	5.730
5.62	Falegnami e mobiliari in legno e formica	4.633	4.433	<b>6.2</b>	<b>Elettricisti, elettrotecnici, radiotecnici, e assimilati</b>	<b>3.619</b>	<b>3.505</b>
5.63	Tornitori, intagliatori, incisori, del legno, e assimilati	52	39	6.21	Centralisti e cabinisti	186	168
5.64	Liutai e assimilati	48	47	6.22	Elettricisti	2.267	2.222
5.65	Bottai, carradori, e assimilati	20	14	6.23	Elettrotecnici	687	652
5.66	Carpentieri in legno	1.760	1.745	6.24	Tecnici della radio, della televisione, del cinema e operatori di proiezione	90	83
5.67	Mobiliari in canna, vimini e giunchi, cestai, canestrai, stuoiai, e assimilati	35	18	6.25	Installatori impianti di telecomunicazione	347	339
5.68	Verniciatori e lucidatori del legno e paglia	111	90	6.26	Addetti alla installazione ed esercizio di impianti elettrici non altrove classificati	42	41
5.69	Addetti alla lavorazione del legno e dei materiali legnosi non altrove classificati	120	84	<b>6.3</b>	<b>Gasisti, idraulici e termoidraulici</b>	<b>2.065</b>	<b>2.035</b>
<b>5.7</b>	<b>Analizzatori, petrolieri, gommai, profumisti, e assimilati</b>	<b>1.140</b>	<b>972</b>	6.31	Posatori di tubi	111	110
5.71	Analizzatori, campionatori, dosatori, e assimilati	133	90	6.32	Gasisti	16	16
5.72	Coloristi	5	5	6.33	Idraulici, stagnini e termoidraulici	1.663	1.640
5.73	Petrolieri	64	60	6.34	Conduttori di impianti termici e assimilati	275	269
5.74	Gommai	254	248				
5.75	Plasticisti	177	118				
5.76	Fiammiferai	5	2				



## segue TAV. 8 — Popolazione residente attiva in condizione professionale per sesso e professione

N. CLASSIFICAZIONE	PROFESSIONI	MF	M	N. CLASSIFICAZIONE	PROFESSIONI	MF	M
<b>7</b>	<b>Professioni inerenti al commercio e ai pubblici esercizi</b>	<b>23.707</b>	<b>15.460</b>	8.32	Motoristi di aviazione a terra	22	22
<b>7.1</b>	<b>Esercenti di negozio e assimilati</b>	<b>14.130</b>	<b>9.243</b>	8.33	Addetti ai trasporti aerei non altrove classificati	63	63
7.11	Commercianti e esercenti di negozio	11.416	6.773	<b>8.4</b>	<b>Noleggiatori di mezzi di trasporto, spedizionieri e altri lavoratori delle attività ausiliarie dei trasporti non altrove classificati</b>	<b>73</b>	<b>69</b>
7.12	Esercenti di edicole e negozi di giornali	100	58	8.41	Noleggiatori di mezzi di trasporto	58	56
7.13	Commercianti ambulanti	2.614	2.412	8.42	Spedizionieri e sdoganatori	8	6
<b>7.2</b>	<b>Assistenti di vendita, commessi, rappresentanti di commercio, e assimilati</b>	<b>4.922</b>	<b>3.292</b>	8.43	Palombari e assimilati	7	7
7.21	Assistenti di vendita e assimilati	163	102	<b>8.5</b>	<b>Facchini e altri lavoratori dei trasporti non altrove classificati</b>	<b>1.139</b>	<b>1.054</b>
7.22	Commessi di vendita e banconieri	2.732	1.382	8.51	Facchini, caricatori e scaricatori	935	858
7.23	Rappresentanti di commercio, viaggiatori, mediatori, e assimilati	1.626	1.475	8.52	Lavoratori dei trasporti non altrove classificati	204	196
7.24	Rappresentanti e mediatori del credito e assicurazioni, dei trasporti e dei servizi	311	263	<b>9</b>	<b>Professioni inerenti ai servizi</b>	<b>13.377</b>	<b>7.618</b>
7.25	Altri lavoratori del commercio non altrove classificati	90	70	<b>9.1</b>	<b>Esercenti e gestori di cinema, teatri e simili e di agenzie per la fornitura di servizi</b>	<b>87</b>	<b>62</b>
<b>7.3</b>	<b>Esercenti alberghi, caffè, e assimilati</b>	<b>1.484</b>	<b>918</b>	9.11	Esercenti e gestori di cinema, teatri e simili	61	45
7.31	Esercenti alberghi, ristoranti e assimilati	369	228	9.12	Esercenti e gestori di agenzie per la fornitura di servizi	26	17
7.32	Esercenti di bar, caffè, e assimilati	1.115	690	<b>9.2</b>	<b>Assistenti sociali, interpreti, traduttori, grafologi</b>	<b>405</b>	<b>95</b>
<b>7.4</b>	<b>Portieri, cuochi, camerieri di pubblici esercizi, baristi, e assimilati</b>	<b>3.171</b>	<b>2.007</b>	9.21	Assistenti sociali	379	80
7.41	Portieri di alberghi, di pubblici esercizi, e assimilati	56	47	9.22	Interpreti e traduttori	18	8
7.42	Cuochi di alberghi, di pubblici esercizi, e assimilati	1.039	530	9.23	Grafologi e assimilati	8	7
7.43	Camerieri di alberghi e assimilati	350	198	<b>9.3</b>	<b>Indossatori, assistenti di volo, guide turistiche, e assimilati</b>	<b>39</b>	<b>25</b>
7.44	Camerieri di ristoranti, caffè, e assimilati	658	563	9.31	Indossatori	6	4
7.45	Baristi e assimilati	631	496	9.32	Fotomodelle e modelle artistiche	12	3
7.46	Guardarobieri, fattorini, inservienti di pubblici esercizi, e assimilati	437	173	9.33	Assistenti di volo e guide turistiche	21	18
<b>8</b>	<b>Professioni inerenti ai trasporti</b>	<b>7.264</b>	<b>7.107</b>	<b>9.4</b>	<b>Barbieri, parrucchieri, smacchiatori, e assimilati</b>	<b>2.403</b>	<b>1.299</b>
<b>8.1</b>	<b>Macchinisti ferroviari, conducenti di tramvie, autisti, e assimilati</b>	<b>5.547</b>	<b>5.494</b>	9.41	Barbieri, parrucchieri, manicure, e assimilati	1.980	1.220
8.11	Macchinisti ferroviari e assimilati	265	261	9.42	Smacchiatori, tintori, e assimilati	423	79
8.12	Conducenti di tramvie e simili	34	33	<b>9.5</b>	<b>Spazzini, pulitori, e assimilati</b>	<b>1.201</b>	<b>1.143</b>
8.13	Deviatori, manovratori, frenatori, ferroviari e tramviari	478	468	9.51	Spazzini, disinfestatori, e assimilati	1.079	1.033
8.14	Autisti	4.631	4.594	9.52	Pulitori, lavaggiatori di veicoli, e assimilati	122	110
8.15	Gruisti, carropontisti, e assimilati	109	108	<b>9.6</b>	<b>Domestici, portieri, bidelli, guardiani, e assimilati</b>	<b>9.101</b>	<b>4.877</b>
8.16	Conducenti di veicoli a trazione animale e assimilati	9	9	9.61	Domestici	1.238	124
8.17	Addetti ai trasporti terrestri non altrove classificati	21	21	9.62	Portieri di abitazione	131	109
<b>8.2</b>	<b>Ufficiali di coperta, motoristi e fuochisti navali, conducenti di imbarcazioni, e assimilati</b>	<b>391</b>	<b>377</b>	9.63	Commessi, uscieri, bidelli, inservienti di uffici pubblici e privati	6.859	3.845
8.21	Ufficiali di coperta, di macchina e piloti di porto	87	76	9.64	Sagrestani	27	27
8.22	Macchinisti, motoristi e fuochisti navali	39	39	9.65	Guardiani, custodi di aziende, guardie campestri, e assimilati	846	772
8.23	Addetti alla conduzione di imbarcazioni a motore, a remi, a vela	6	6	<b>9.7</b>	<b>Addetti ai servizi non altrove classificati</b>	<b>125</b>	<b>105</b>
8.24	Marittimi di coperta e assimilati	259	256	9.71	Addetti ai servizi non altrove classificati	125	105
<b>8.3</b>	<b>Piloti, motoristi di bordo, motoristi a terra, addetti ai trasporti aerei non altrove classificati</b>	<b>114</b>	<b>113</b>	<b>9.9</b>	<b>Professioni non altrove classificabili</b>	<b>16</b>	<b>12</b>
8.31	Piloti di aeromobili, motoristi di bordo, e assimilati	29	28	9.91	Professioni non altrove classificabili	16	12
				<b>TOTALE</b>		<b>251.187</b>	<b>149.075</b>

**TAV. 9 - Popolazione residente attiva in condizione professionale per sesso e categoria socio-professionale**

N. CLASSIFI- CAZIONE	CATEGORIE SOCIO-PROFESSIONALI	MASCHI	FEMMINE	TOTALE
01	Imprenditori e lavoratori in proprio nell'agricoltura, nella silvicoltura, nell'allevamento e nella pesca	5.450	4.217	9.667
02	Altri lavoratori agricoli	22.274	47.580	69.854
03	Imprenditori e lavoratori in proprio nelle professioni liberali e affini	2.723	241	2.964
04	Imprenditori nell'industria, nell'edilizia, nel commercio, nei trasporti e nei servizi	2.263	554	2.817
05	Lavoratori in proprio nell'industria, nell'edilizia, nel commercio, nei trasporti e nei servizi	23.269	7.220	30.489
06	Dirigenti industriali e commerciali, alti funzionari dell'apparato legislativo e dell'amministrazione statale	151	24	175
07	Lavoratori dipendenti nelle professioni liberali e affini	10.088	15.078	25.166
08	Capi ufficio e responsabili di personale amministrativo, di addetti alle vendite e ai servizi; funzionari statali con responsabilità amministrative	4.535	1.385	5.920
09	Personale amministrativo, addetto alle vendite e ai servizi	22.504	11.668	34.172
10	Intermedi: capisquadra e sorveglianti di operai (dipendenti)	1.536	321	1.857
11	Operai specializzati e qualificati (dipendenti)	45.352	13.610	58.962
12	Manovali (dipendenti)	6.408	210	6.618
13	Forze armate (militari di carriera e militari in servizio di leva)	6.951	—	6.951
14	Persone economicamente attive non classificate altrove	12	4	16
	<b>TOTALE</b>	<b>153.516</b>	<b>102.112</b>	<b>255.628</b>

**TAV. 10 - Popolazione residente occupata per ramo di attività economica, ore lavorate e posizione nella professione**

RAMI DI ATTIVITÀ ECONOMICA	ORE LAVORATE							TOTALE
	Nessuna	meno di 15	da 15 a 24	da 25 a 34	da 35 a 39	40	oltre 40	
<b>A — DIPENDENTI</b>								
Agricoltura, caccia, foreste e pesca	7.888	2.299	4.741	12.970	7.865	4.753	7.357	47.873
Energia, gas e acqua	134	12	8	15	98	909	326	1.502
<i>Estrazione combustibili, industria petrolifera</i>	27	2	1	6	14	96	78	224
<i>Energia elettrica, gas e acqua</i>	107	10	7	9	84	813	248	1.278
Industrie estrattive, manifatturiere per trasformazione minerali; industrie chimiche	462	44	35	95	207	1.860	1.230	3.933
Industrie manifatturiere per lavorazione metalli, meccanica precisione	953	70	52	81	313	4.015	1.795	7.279
Industrie manifatturiere alimentari, tessili, abbigliamento, mobilio, altre	2.499	214	181	334	1.039	8.124	5.522	17.913
Industrie costruzioni e installazioni impianti edilizia	2.758	158	127	348	963	7.959	6.701	19.014
Commercio, pubblici esercizi, riparazioni beni di consumo e veicoli	1.525	191	149	262	629	3.707	4.745	11.208
<i>Commercio, pubblici esercizi e alberghi</i>	1.098	153	130	210	481	2.648	3.618	8.338
<i>Riparazioni beni consumo e veicoli</i>	427	38	19	52	148	1.059	1.127	2.870
Trasporti e comunicazioni	891	66	45	161	1.415	2.726	1.659	6.963
Credito e assicurazioni, servizi ad imprese, noleggio	364	63	67	94	1.268	1.455	747	4.058
<i>Credito e assicurazione</i>	165	28	21	35	1.012	895	255	2.411
<i>Servizi prestati alle imprese, noleggio</i>	199	35	46	59	256	560	492	1.647
Pubblica amministrazione, servizi pubblici e privati	5.817	922	9.681	3.795	11.882	9.044	7.355	48.496
<i>Pubblica amministrazione</i>	1.839	141	126	329	5.720	3.246	3.279	14.680
<i>Servizi pubblici e privati</i>	3.978	781	9.555	3.466	6.162	5.798	4.076	33.816
<b>TOTALE</b>	<b>23.291</b>	<b>4.039</b>	<b>15.086</b>	<b>18.155</b>	<b>25.679</b>	<b>44.552</b>	<b>37.437</b>	<b>168.239</b>
<b>B — INDIPENDENTI</b>								
Agricoltura, caccia, foreste e pesca	1.768	426	701	1.706	824	1.264	2.987	9.676
Energia, gas e acqua	3	—	—	—	—	3	3	9
<i>Estrazione combustibili, industria petrolifera</i>	—	—	—	—	—	1	1	2
<i>Energia elettrica, gas e acqua</i>	3	—	—	—	—	2	2	7
Industrie estrattive, manifatturiere per trasformazione minerali; industrie chimiche	69	4	16	18	25	155	238	525
Industrie manifatturiere per lavorazione metalli, meccanica precisione	188	32	18	33	56	379	746	1.452
Industrie manifatturiere alimentari, tessili, abbigliamento, mobilio, altre	591	119	120	188	215	962	2.084	4.279
Industrie costruzioni e installazioni impianti edilizia	609	49	52	128	201	1.495	2.185	4.719
Commercio, pubblici esercizi, riparazioni beni di consumo e veicoli	2.960	493	378	803	950	3.549	10.249	19.382
<i>Commercio, pubblici esercizi e alberghi</i>	2.736	464	355	746	879	3.074	9.167	17.421
<i>Riparazioni beni consumo e veicoli</i>	224	29	23	57	71	475	1.082	1.961
Trasporti e comunicazioni	254	26	42	64	71	227	409	1.093
Credito e assicurazioni, servizi ad imprese, noleggio	548	76	75	125	216	477	845	2.362
<i>Credito e assicurazione</i>	11	10	1	4	7	23	35	91
<i>Servizi prestati alle imprese, noleggio</i>	537	66	74	121	209	454	810	2.271
Pubblica amministrazione, servizi pubblici e privati	343	70	90	161	132	571	993	2.360
<i>Pubblica amministrazione</i>	—	—	—	—	—	—	—	—
<i>Servizi pubblici e privati</i>	343	70	90	161	132	571	993	2.360
<b>TOTALE</b>	<b>7.333</b>	<b>1.295</b>	<b>1.492</b>	<b>3.226</b>	<b>2.690</b>	<b>9.082</b>	<b>20.739</b>	<b>45.857</b>

**TAV. 11 - Popolazione residente in età da 14 anni in poi non occupata, per sesso e numero di ore lavorate**

ORE LAVORATE	DISOCCUPATI IN CERCA DI NUOVA OCCUPAZIONE		IN CERCA DI PRIMA OCCUPAZIONE		CASALINGHE	STUDENTI		RITIRATI DAL LAVORO		IN ALTRA CONDIZIONE NON PROFESSIONALE		TOTALE	
	MF	M	MF	M		MF	M	MF	M	MF	M	MF	M
Meno di 15	594	189	129	60	174	89	40	382	192	40	20	1.408	501
Da 15 a 24	1.141	352	199	87	250	91	58	812	431	55	28	2.548	956
Da 25 a 34	2.025	566	135	70	111	209	99	232	140	45	22	2.757	897
Da 35 a 39	1.851	588	84	45	78	75	46	134	82	54	34	2.276	795
40	2.020	1.070	167	121	140	27	11	159	109	51	38	2.564	1.349
Oltre 40	2.578	1.438	230	179	497	44	23	234	141	56	41	3.639	1.822
<b>TOTALE</b>	<b>10.209</b>	<b>4.203</b>	<b>944</b>	<b>562</b>	<b>1.250</b>	<b>535</b>	<b>277</b>	<b>1.953</b>	<b>1.095</b>	<b>301</b>	<b>183</b>	<b>15.192</b>	<b>6.320</b>

TAV. 12 - Popolazione residente in età da 19 anni in poi per sesso,

CONDIZIONE NELL'OTTOBRE 1981	LUOGO DI RESIDENZA													
	STESSO COMUNE DI RESIDENZA						ALTRO COMUNE DELLA STESSA PROVINCIA DI RESIDENZA						ALTRA PROVIN REGIONE	
	CONDIZIONE PROFESSIONALE 1976				CONDIZIONE NON PROFESSIO- NALE '76	TOTALE	CONDIZIONE PROFESSIONALE 1976				CONDIZIONE NON PROFESSIO- NALE '76	TOTALE	CONDIZIONE PRO	
	Agricol- tura	Industrie	Altre attività	Disoc- cupati			Agricol- tura	Industrie	Altre attività	Disoc- cupati			Agricol- tura	Industrie
<b>Cond. professionale</b>	<b>58.016</b>	<b>26.695</b>	<b>81.622</b>	<b>20.372</b>	<b>32.104</b>	<b>218.809</b>	<b>968</b>	<b>912</b>	<b>2.921</b>	<b>548</b>	<b>1.593</b>	<b>6.942</b>	<b>97</b>	<b>180</b>
OCCUPATI	48.601	24.171	78.370	7.999	26.941	186.082	748	807	2.793	272	1.304	5.924	79	165
Agricoltura	45.295	818	1.201	2.059	4.255	53.628	694	49	47	46	278	1.114	71	4
Industrie	1.575	20.136	15.887	2.504	7.660	47.762	26	615	433	81	242	1.397	3	126
Altre attività	1.731	3.217	61.282	3.436	15.026	84.692	28	143	2.313	145	784	3.413	5	35
DISOCCUPATI	9.415	2.524	3.252	12.373	5.163	32.727	220	105	128	276	289	1.018	18	15
<b>Cond. non professionale</b>	<b>14.930</b>	<b>2.835</b>	<b>9.760</b>	<b>2.345</b>	<b>225.439</b>	<b>255.309</b>	<b>182</b>	<b>134</b>	<b>313</b>	<b>49</b>	<b>4.087</b>	<b>4.765</b>	<b>21</b>	<b>24</b>
<b>TOTALE</b>	<b>72.946</b>	<b>29.530</b>	<b>91.382</b>	<b>22.717</b>	<b>257.543</b>	<b>474.118</b>	<b>1.150</b>	<b>1.046</b>	<b>3.234</b>	<b>597</b>	<b>5.680</b>	<b>11.707</b>	<b>118</b>	<b>204</b>
T O														
<b>Cond. professionale</b>	<b>23.273</b>	<b>21.321</b>	<b>58.525</b>	<b>9.203</b>	<b>16.101</b>	<b>128.423</b>	<b>196</b>	<b>591</b>	<b>1.959</b>	<b>224</b>	<b>609</b>	<b>3.579</b>	<b>34</b>	<b>159</b>
OCCUPATI	21.140	19.677	56.190	5.030	14.261	116.298	176	545	1.888	161	561	3.331	29	149
Agricoltura	18.890	463	856	667	1.073	21.949	143	5	23	7	17	195	25	1
Industrie	1.073	16.446	14.236	2.067	4.926	38.748	18	433	377	71	161	1.060	2	117
Altre attività	1.177	2.768	41.098	2.296	8.262	55.601	15	107	1.488	83	383	2.076	2	31
DISOCCUPATI	2.133	1.644	2.335	4.173	1.840	12.125	20	46	71	63	48	248	5	10
<b>Cond. non professionale</b>	<b>6.492</b>	<b>1.478</b>	<b>6.269</b>	<b>969</b>	<b>77.272</b>	<b>92.480</b>	<b>25</b>	<b>23</b>	<b>143</b>	<b>10</b>	<b>692</b>	<b>893</b>	<b>10</b>	<b>11</b>
<b>TOTALE</b>	<b>29.765</b>	<b>22.799</b>	<b>64.794</b>	<b>10.172</b>	<b>93.373</b>	<b>220.903</b>	<b>221</b>	<b>614</b>	<b>2.102</b>	<b>234</b>	<b>1.301</b>	<b>4.472</b>	<b>44</b>	<b>170</b>
M A														
<b>Cond. professionale</b>	<b>34.743</b>	<b>5.374</b>	<b>23.097</b>	<b>11.169</b>	<b>16.003</b>	<b>90.386</b>	<b>772</b>	<b>321</b>	<b>962</b>	<b>324</b>	<b>984</b>	<b>3.363</b>	<b>63</b>	<b>21</b>
OCCUPATI	27.461	4.494	22.180	2.969	12.680	69.784	572	262	905	111	743	2.593	50	16
Agricoltura	26.405	355	345	1.392	3.182	31.679	551	44	24	39	261	919	46	3
Industrie	502	3.690	1.651	437	2.734	9.014	8	182	56	10	81	337	1	9
Altre attività	554	449	20.184	1.140	6.764	29.091	13	36	825	62	401	1.337	3	4
DISOCCUPATI	7.282	880	917	8.200	3.323	20.602	200	59	57	213	241	770	13	5
<b>Cond. non professionale</b>	<b>8.438</b>	<b>1.357</b>	<b>3.491</b>	<b>1.376</b>	<b>148.167</b>	<b>162.829</b>	<b>157</b>	<b>111</b>	<b>170</b>	<b>39</b>	<b>3.395</b>	<b>3.872</b>	<b>11</b>	<b>13</b>
<b>TOTALE</b>	<b>43.181</b>	<b>6.731</b>	<b>26.588</b>	<b>12.545</b>	<b>164.170</b>	<b>253.215</b>	<b>929</b>	<b>432</b>	<b>1.132</b>	<b>363</b>	<b>4.379</b>	<b>7.235</b>	<b>74</b>	<b>34</b>
F E M														

## luogo di residenza nel 1976, condizione nel 1976 e nel 1981

NELL'OTTOBRE 1976																
CIA DELLA STESSA DI RESIDENZA				PROVINCIA DI ALTRA REGIONE						ESTERO						TOTALE
FESSIONALE 1976		CONDIZIONE NON PROFESSIONALE '76	TOTALE	CONDIZIONE PROFESSIONALE 1976				CONDIZIONE NON PROFESSIONALE '76	TOTALE	CONDIZIONE PROFESSIONALE 1976				CONDIZIONE NON PROFESSIONALE '76	TOTALE	
Altre attività	Disoccupati			Agricoltura	Industrie	Altre attività	Disoccupati			Agricoltura	Industrie	Altre attività	Disoccupati			
794	76	311	1.458	100	614	2.328	164	822	4.028	568	3.186	1.924	181	781	6.640	
773	43	273	1.333	88	484	2.182	100	717	3.571	451	2.564	1.632	91	598	5.336	202.246
7	4	19	105	59	38	35	8	75	215	370	436	201	17	194	1.218	56.280
49	12	41	231	13	296	173	27	117	626	54	1.634	800	39	209	2.736	52.752
717	27	213	997	16	150	1.974	65	525	2.730	27	494	631	35	195	1.382	93.214
21	33	38	125	12	130	146	64	105	457	117	622	292	90	183	1.304	35.631
185	6	1.237	1.473	31	169	375	21	2.966	3.562	75	1.064	459	38	2.738	4.374	269.483
979	82	1.548	2.931	131	783	2.703	185	3.788	7.590	643	4.250	2.383	219	3.519	11.014	507.360
<b>TALE</b>																
604	44	159	1.000	53	527	1.750	87	487	2.904	321	2.676	1.630	114	397	5.138	141.044
593	30	147	948	47	437	1.650	60	446	2.640	283	2.222	1.422	68	328	4.323	127.540
5	3	5	39	26	24	23	4	16	93	204	261	138	7	50	660	22.936
46	10	31	206	10	278	153	22	97	560	54	1.544	759	37	168	2.562	43.136
542	17	111	703	11	135	1.474	34	333	1.987	25	417	525	24	110	1.101	61.468
11	14	12	52	6	90	100	27	41	264	38	454	208	46	69	815	13.504
144	3	305	473	10	81	218	7	1.013	1.329	38	343	152	19	900	1.452	96.627
748	47	464	1.473	63	608	1.968	94	1.500	4.233	359	3.019	1.782	133	1.297	6.590	237.671
<b>SCHI</b>																
190	32	152	458	47	87	578	77	335	1.124	247	510	294	67	384	1.502	96.833
180	13	126	385	41	47	532	40	271	931	168	342	210	23	270	1.013	74.706
2	1	14	66	33	14	12	4	59	122	166	175	63	10	144	558	33.344
3	2	10	25	3	18	20	5	20	66	—	90	41	2	41	174	9.616
175	10	102	294	5	15	500	31	192	743	2	77	106	11	85	281	31.746
10	19	26	73	6	40	46	37	64	193	79	168	84	44	114	489	22.127
41	3	932	1.000	21	88	157	14	1.953	2.233	37	721	307	19	1.838	2.922	172.856
231	35	1.084	1.458	68	175	735	91	2.288	3.357	284	1.231	601	86	2.222	4.424	269.689
<b>MINE</b>																

**TAV. 13 - Stranieri residenti per classe di età e sesso; condizione professionale per settore di attività economica e posizione nella professione; condizione non professionale**

CONDIZIONI	CLASSI DI ETÀ (anni)											TOTALE
	Meno di 5	5-9	10-14	15-19	20-24	25-29	30-34	35-44	45-54	55-64	65 e più	
<b>A — MASCHI</b>												
Condizione professionale	—	—	—	33	40	55	68	92	90	30	6	414
AGRICOLTURA	—	—	—	—	4	2	6	21	24	7	—	64
Indipendenti	—	—	—	—	1	—	1	4	6	1	—	13
Dipendenti	—	—	—	—	3	2	5	17	18	6	—	51
- di cui operai e assimilati	—	—	—	—	3	2	4	17	18	5	—	49
INDUSTRIE	—	—	—	22	20	20	21	23	26	7	2	141
Indipendenti	—	—	—	—	3	3	3	3	4	3	—	19
Dipendenti	—	—	—	22	17	17	18	20	22	4	2	122
- di cui operai e assimilati	—	—	—	22	15	14	15	20	19	4	2	111
COMMERCIO	—	—	—	10	10	20	19	17	19	8	4	107
Indipendenti	—	—	—	1	4	16	15	15	17	6	4	78
Dipendenti	—	—	—	9	6	4	4	2	2	2	—	29
- di cui operai e assimilati	—	—	—	8	6	4	1	1	1	2	—	23
ALTRE ATTIVITA'	—	—	—	1	6	13	22	31	21	8	—	102
Indipendenti	—	—	—	—	1	—	2	3	2	1	—	9
Dipendenti	—	—	—	1	5	13	20	28	19	7	—	93
- di cui operai e assimilati	—	—	—	1	3	5	9	10	8	4	—	40
Condizione non professionale	95	110	78	82	48	20	9	11	26	48	70	597
In cerca di prima occupazione	—	—	3	37	18	9	5	2	1	—	—	75
Scolari e studenti	—	99	75	40	14	4	3	—	—	—	—	235
Ritirati dal lavoro	—	—	—	—	—	1	—	2	20	40	69	132
Altri	95	11	—	5	16	6	1	7	5	8	1	155
<b>TOTALE</b>	<b>95</b>	<b>110</b>	<b>78</b>	<b>115</b>	<b>88</b>	<b>75</b>	<b>77</b>	<b>103</b>	<b>116</b>	<b>78</b>	<b>76</b>	<b>1.011</b>
<b>B — FEMMINE</b>												
Condizione professionale	—	—	—	24	31	38	29	67	60	16	3	268
AGRICOLTURA	—	—	—	7	15	20	12	30	30	5	1	120
Indipendenti	—	—	—	—	1	—	1	1	7	1	1	12
Dipendenti	—	—	—	7	14	20	11	29	23	4	—	108
- di cui operai e assimilati	—	—	—	7	14	20	11	29	23	4	—	108
INDUSTRIE	—	—	—	10	7	5	3	6	4	3	—	38
Indipendenti	—	—	—	—	—	—	—	—	1	—	—	1
Dipendenti	—	—	—	10	7	5	3	6	3	3	—	37
- di cui operai e assimilati	—	—	—	10	5	4	2	6	2	3	—	32
COMMERCIO	—	—	—	4	—	1	1	6	4	1	1	18
Indipendenti	—	—	—	—	—	1	—	3	3	1	1	9
Dipendenti	—	—	—	4	—	—	1	3	1	—	—	9
- di cui operai e assimilati	—	—	—	3	—	—	—	2	1	—	—	6
ALTRE ATTIVITA'	—	—	—	3	9	12	13	25	22	7	1	92
Indipendenti	—	—	—	—	—	—	—	1	2	—	—	3
Dipendenti	—	—	—	3	9	12	13	24	20	7	1	89
- di cui operai e assimilati	—	—	—	1	3	2	3	7	10	1	1	28
Condizione non professionale	72	80	97	92	57	53	50	74	87	110	153	925
In cerca di prima occupazione	—	—	5	37	21	4	8	2	—	—	—	77
Scolari e studenti	—	72	88	34	17	7	—	1	—	—	—	219
Casalinghe	—	—	2	20	19	40	37	65	54	30	24	291
Ritirati dal lavoro	—	—	—	—	—	—	1	3	28	73	124	229
Altri	72	8	2	1	—	2	4	3	5	7	5	109
<b>TOTALE</b>	<b>72</b>	<b>80</b>	<b>97</b>	<b>116</b>	<b>88</b>	<b>91</b>	<b>79</b>	<b>141</b>	<b>147</b>	<b>126</b>	<b>156</b>	<b>1.193</b>
<b>C — TOTALE</b>												
Condizione professionale	—	—	—	57	71	93	97	159	150	46	9	682
AGRICOLTURA	—	—	—	7	19	22	18	51	54	12	1	184
Indipendenti	—	—	—	—	2	—	2	5	13	2	1	25
Dipendenti	—	—	—	7	17	22	16	46	41	10	—	159
- di cui operai e assimilati	—	—	—	7	17	22	15	46	41	9	—	157
INDUSTRIE	—	—	—	32	27	25	24	29	30	10	2	179
Indipendenti	—	—	—	—	3	3	3	3	5	3	—	20
Dipendenti	—	—	—	32	24	22	21	26	25	7	2	159
- di cui operai e assimilati	—	—	—	32	20	18	17	26	21	7	2	143
COMMERCIO	—	—	—	14	10	21	20	23	23	9	5	125
Indipendenti	—	—	—	1	4	17	15	18	20	7	5	87
Dipendenti	—	—	—	13	6	4	5	5	3	2	—	38
- di cui operai e assimilati	—	—	—	11	6	4	1	3	2	2	—	29
ALTRE ATTIVITA'	—	—	—	4	15	25	35	56	43	15	1	194
Indipendenti	—	—	—	—	1	—	2	4	4	1	—	12
Dipendenti	—	—	—	4	14	25	33	52	39	14	1	182
- di cui operai e assimilati	—	—	—	2	6	7	12	17	18	5	1	68
Condizione non professionale	167	190	175	174	105	73	59	85	113	158	223	1.522
In cerca di prima occupazione	—	—	8	74	39	13	13	4	1	—	—	152
Scolari e studenti	—	171	163	74	31	11	3	1	—	—	—	454
Casalinghe	—	—	2	20	19	40	37	65	54	30	24	291
Ritirati dal lavoro	—	—	—	—	—	—	1	5	48	113	193	361
Altri	167	19	2	6	16	8	5	10	10	15	6	264
<b>TOTALE</b>	<b>167</b>	<b>190</b>	<b>175</b>	<b>231</b>	<b>176</b>	<b>166</b>	<b>156</b>	<b>244</b>	<b>263</b>	<b>204</b>	<b>232</b>	<b>2.204</b>

TAV. 14 - Famiglie residenti per ampiezza e tipo della famiglia

TIPO DELLA FAMIGLIA	FAMIGLIE CON COMPONENTI									
	1	2	3	4	5	6	7 e più		TOTALE	
							Famiglie	Componenti	Famiglie	Componenti
<b>A — FAMIGLIE IN COMPLESSO</b>										
Tipo A	31.053	550	46	17	7	2	3	23	31.678	32.429
Tipo B	—	31.876	64	4	1	—	—	—	31.945	63.965
Tipo C	—	8.702	39.996	51.929	29.118	9.224	5.041	38.657	144.010	584.699
C 1	—	—	34.972	49.374	28.122	8.862	4.821	36.966	126.151	533.160
C 2	—	1.991	1.392	943	443	155	83	645	5.007	15.720
C 3	—	6.711	3.632	1.612	553	207	137	1.046	12.852	35.819
Tipo D	—	4.773	4.044	3.849	3.557	2.037	1.415	10.985	19.675	78.066
D 1	—	—	1.202	145	44	7	2	15	1.400	4.463
D 1.1	—	—	408	37	5	2	—	—	452	1.409
D 1.2	—	—	794	108	39	5	2	15	948	3.054
D 2	—	—	—	1.570	2.366	1.610	1.127	8.776	6.673	36.546
D 2.1	—	—	—	671	1.333	883	519	3.962	3.406	18.609
D 2.2	—	—	—	899	1.033	727	608	4.814	3.267	17.937
D 3	—	—	663	930	576	198	142	1.082	2.509	10.859
D 3.1	—	—	51	79	73	29	31	240	263	1.248
D 3.2	—	—	612	851	503	169	111	842	2.246	9.611
D 4	—	—	718	711	436	174	124	965	2.163	9.187
D 4.1	—	—	127	112	64	29	24	185	356	1.508
D 4.2	—	—	591	599	372	145	100	780	1.807	7.679
D 5	—	—	232	1	—	—	—	—	233	700
D 6	—	94	3	—	—	—	—	—	97	197
D 7	—	1.108	18	2	—	—	—	—	1.128	2.278
D 8	—	—	—	—	—	—	—	—	—	—
D 9	—	3.571	1.208	490	135	48	20	147	5.472	13.836
<b>TOTALE</b>	<b>31.053</b>	<b>45.901</b>	<b>44.150</b>	<b>55.799</b>	<b>32.683</b>	<b>11.263</b>	<b>6.459</b>	<b>49.665</b>	<b>227.308</b>	<b>759.159</b>
<b>B — FAMIGLIE CON MEMBRI AGGREGATI</b>										
Tipo A	—	550	46	17	7	2	3	23	625	1.376
Tipo B	—	—	64	4	1	—	—	—	69	213
Tipo C	—	—	278	277	197	82	88	693	922	4.112
C 1	—	—	—	75	80	44	41	311	240	1.275
C 2	—	—	201	136	84	25	24	194	470	1.911
C 3	—	—	77	66	33	13	23	188	212	926
Tipo D	—	—	62	43	41	38	32	257	216	1.048
D 1	—	—	—	3	2	—	—	—	5	22
D 1.1	—	—	—	1	1	—	—	—	2	9
D 1.2	—	—	—	2	1	—	—	—	3	13
D 2	—	—	—	—	8	14	22	174	44	298
D 2.1	—	—	—	—	3	8	7	55	18	118
D 2.2	—	—	—	—	5	6	15	119	26	180
D 3	—	—	—	10	12	10	3	26	35	186
D 3.1	—	—	—	1	4	2	1	7	8	43
D 3.2	—	—	—	9	8	8	2	19	27	143
D 4	—	—	—	13	10	12	7	57	42	231
D 4.1	—	—	—	4	4	2	1	10	11	58
D 4.2	—	—	—	9	6	10	6	47	31	173
D 5	—	—	—	1	—	—	—	—	1	4
D 6	—	—	3	—	—	—	—	—	3	9
D 7	—	—	17	2	—	—	—	—	19	59
D 8	—	—	—	—	—	—	—	—	—	—
D 9	—	—	42	14	9	2	—	—	67	239
<b>TOTALE</b>	<b>—</b>	<b>550</b>	<b>450</b>	<b>341</b>	<b>246</b>	<b>122</b>	<b>123</b>	<b>973</b>	<b>1.832</b>	<b>6.749</b>
<b>C — FAMIGLIE SENZA MEMBRI AGGREGATI</b>										
Tipo A	31.053	—	—	—	—	—	—	—	31.053	31.053
Tipo B	—	31.876	—	—	—	—	—	—	31.876	63.752
Tipo C	—	8.702	39.718	51.652	28.921	9.142	4.953	37.964	143.088	580.587
C 1	—	—	34.972	49.299	28.042	8.818	4.780	36.655	125.911	531.885
C 2	—	1.991	1.191	807	359	130	59	451	4.537	13.809
C 3	—	6.711	3.555	1.546	520	194	114	858	12.640	34.893
Tipo D	—	4.773	3.982	3.806	3.516	1.999	1.383	10.728	19.459	77.018
D 1	—	—	1.202	142	42	7	2	15	1.395	4.441
D 1.1	—	—	408	36	4	2	—	—	450	1.400
D 1.2	—	—	794	106	38	5	2	15	945	3.041
D 2	—	—	—	1.570	2.358	1.596	1.105	8.602	6.629	36.248
D 2.1	—	—	—	671	1.330	875	512	3.907	3.388	18.491
D 2.2	—	—	—	899	1.028	721	593	4.695	3.241	17.757
D 3	—	—	663	920	564	188	139	1.056	2.474	10.673
D 3.1	—	—	51	78	69	27	30	233	255	1.205
D 3.2	—	—	612	842	495	161	109	823	2.219	9.468
D 4	—	—	718	698	426	162	117	908	2.121	8.956
D 4.1	—	—	127	108	60	27	23	175	345	1.450
D 4.2	—	—	591	590	366	135	94	733	1.776	7.506
D 5	—	—	232	—	—	—	—	—	232	696
D 6	—	94	—	—	—	—	—	—	94	188
D 7	—	1.108	1	—	—	—	—	—	1.109	2.219
D 8	—	—	—	—	—	—	—	—	—	—
D 9	—	3.571	1.166	476	126	46	20	147	5.405	13.597
<b>TOTALE</b>	<b>31.053</b>	<b>45.351</b>	<b>43.700</b>	<b>55.458</b>	<b>32.437</b>	<b>11.141</b>	<b>6.336</b>	<b>48.692</b>	<b>225.476</b>	<b>752.410</b>

**TAV. 15 - Famiglie residenti con almeno un nucleo familiare, per tipo del nucleo e ampiezza della famiglia**

TIPO DEL NUCLEO	FAMIGLIE CON COMPONENTI								
	2	3	4	5	6	7 e più		TOTALE	
						Famiglie	Componenti	Famiglie	Componenti
Coniugi	31.876	1.666	307	148	68	16	123	34.081	71.249
Coniugi e figli	—	34.804	50.787	30.385	10.411	5.934	45.634	132.321	567.585
Padre e figli	1.751	1.991	1.841	1.007	350	222	1.702	7.162	25.676
Madre e figli	7.389	4.244	2.258	941	368	258	1.988	15.458	45.443

**TAV. 16 - Famiglie residenti per tipo di famiglia e di componenti**

TIPO DELLA FAMIGLIA	FAMIGLIE	COMPONENTI											
		CAPO FAMIGLIA DI CENSIMENTO, PARENTI E AFFINI							MEMBRI AGGREGATI		TOTALE		
		CAPO FAMIGLIA DI CENSIMENTO		CONIUGE	FIGLI		ALTRI PARENTI E AFFINI	TOTALE		di cui addetti ai servizi della famiglia			
		M	F		TOTALE	di cui celibi o nubili		MF	M		TOTALE	MF	M
<b>Tipo A</b>	<b>31.678</b>	<b>8.227</b>	<b>23.451</b>	—	—	—	—	<b>31.678</b>	<b>8.227</b>	<b>751</b>	<b>34</b>	<b>32.429</b>	<b>8.393</b>
<b>Tipo B</b>	<b>31.945</b>	<b>31.880</b>	<b>65</b>	<b>31.945</b>	—	—	—	<b>63.890</b>	<b>31.945</b>	<b>75</b>	<b>10</b>	<b>63.965</b>	<b>31.964</b>
<b>Tipo C</b>	<b>144.010</b>	<b>130.877</b>	<b>13.133</b>	<b>126.151</b>	<b>313.521</b>	<b>310.007</b>	—	<b>583.682</b>	<b>291.916</b>	<b>1.017</b>	<b>58</b>	<b>584.699</b>	<b>292.198</b>
C 1	126.151	125.870	281	126.151	280.610	279.129	—	532.912	271.825	248	40	533.160	271.886
C 2	5.007	5.007	—	—	10.167	8.687	—	15.174	9.134	546	6	15.720	9.184
C 3	12.852	—	12.852	—	22.744	22.191	—	35.596	10.957	223	12	35.819	11.128
<b>Tipo D</b>	<b>19.675</b>	<b>13.231</b>	<b>6.444</b>	<b>8.073</b>	<b>25.178</b>	<b>23.883</b>	<b>24.890</b>	<b>77.816</b>	<b>33.262</b>	<b>250</b>	<b>20</b>	<b>78.066</b>	<b>33.344</b>
D 1	1.400	1.391	9	1.400	—	—	1.658	4.458	1.996	5	1	4.463	1.997
D 1.1	452	445	7	452	—	—	503	1.407	569	2	—	1.409	570
D 1.2	948	946	2	948	—	—	1.155	3.051	1.427	3	1	3.054	1.427
D 2	6.673	6.649	24	6.673	15.394	14.696	7.758	36.498	17.267	48	6	36.546	17.280
D 2.1	3.406	3.392	14	3.406	8.021	7.981	3.755	18.588	8.500	21	4	18.609	8.504
D 2.2	3.267	3.257	10	3.267	7.373	6.715	4.003	17.910	8.767	27	2	17.937	8.776
D 3	2.509	2.509	—	—	5.480	5.268	2.819	10.808	5.868	51	1	10.859	5.882
D 3.1	263	263	—	—	602	553	371	1.236	636	12	—	1.248	640
D 3.2	2.246	2.246	—	—	4.878	4.715	2.448	9.572	5.232	39	1	9.611	5.242
D 4	2.163	—	2.163	—	4.304	3.919	2.673	9.140	2.992	47	1	9.187	3.022
D 4.1	356	—	356	—	686	668	453	1.495	443	13	—	1.508	452
D 4.2	1.807	—	1.807	—	3.618	3.251	2.220	7.645	2.549	34	1	7.679	2.570
D 5	233	111	122	—	—	—	466	699	344	1	—	700	344
D 6	97	28	69	—	—	—	97	194	125	3	—	197	127
D 7	1.128	488	640	—	—	—	1.129	2.257	489	21	3	2.278	495
D 8	—	—	—	—	—	—	—	—	—	—	—	—	—
D 9	5.472	2.055	3.417	—	—	—	8.290	13.762	4.181	74	8	13.836	4.197
<b>TOTALE</b>	<b>227.308</b>	<b>184.215</b>	<b>43.093</b>	<b>166.169</b>	<b>338.699</b>	<b>333.890</b>	<b>24.890</b>	<b>757.066</b>	<b>365.350</b>	<b>2.093</b>	<b>122</b>	<b>759.159</b>	<b>365.899</b>



TAV. 17 - Famiglie residenti per ampiezza, stato civile, classe di età e sesso del capo famiglia di censimento

STATO CIVILE E CLASSE DI ETÀ DEL CAPO FAMIGLIA	A — TOTALE											
	FAMIGLIE CON COMPONENTI											COMPONENTI
	1		2	3	4	5	6	7 e più		TOTALE		
	TOTALE	di cui non coabitante						Famiglie	Componenti	FAMIGLIE		
Numero										di cui con figli		
<b>Celibi e nubili</b>	<b>8.850</b>	<b>7.317</b>	<b>3.850</b>	<b>1.587</b>	<b>654</b>	<b>221</b>	<b>81</b>	<b>57</b>	<b>442</b>	<b>15.300</b>	<b>1.180</b>	<b>25.960</b>
Meno di 20	60	39	61	40	13	5	5	1	7	185	52	416
20-24	284	184	236	167	73	24	12	10	79	806	145	1.820
25-29	454	296	260	182	100	36	13	3	23	1.048	150	2.201
30-34	469	317	262	168	79	22	9	5	36	1.014	134	2.013
35-39	405	319	250	131	73	23	10	9	76	901	141	1.841
40-44	514	420	252	116	51	18	8	13	101	972	123	1.809
45-49	693	596	330	123	51	20	10	7	51	1.234	116	2.137
50-54	1.049	900	472	164	56	23	6	6	48	1.776	119	2.908
55-59	1.302	1.125	438	121	48	23	5	3	21	1.940	84	2.899
60-64	945	825	322	96	28	14	2	—	—	1.407	50	2.071
65-69	995	863	316	91	34	8	1	—	—	1.445	28	2.082
70-74	816	701	326	98	24	2	—	—	—	1.266	21	1.868
75 e piu'	864	732	325	90	24	3	—	—	—	1.306	17	1.895
<b>Coniugati</b>	<b>1.849</b>	<b>1.494</b>	<b>33.768</b>	<b>38.193</b>	<b>52.994</b>	<b>31.632</b>	<b>10.851</b>	<b>6.181</b>	<b>47.528</b>	<b>175.468</b>	<b>139.275</b>	<b>666.734</b>
Meno di 20	7	5	74	68	16	8	2	2	14	177	115	489
20-24	85	45	1.200	1.667	419	58	7	5	36	3.441	2.221	9.530
25-29	140	90	2.601	5.362	3.288	644	104	32	232	12.171	9.523	38.656
30-34	157	111	1.646	5.119	9.151	3.457	698	224	1.658	20.452	18.669	78.541
35-39	115	84	825	2.325	8.815	5.536	1.516	670	5.059	19.802	18.849	85.835
40-44	96	72	705	1.819	7.981	6.507	2.333	1.185	9.113	20.626	19.805	94.533
45-49	130	110	948	2.289	6.895	5.942	2.408	1.563	12.111	20.175	19.066	92.742
50-54	171	144	1.845	4.119	6.679	4.753	2.001	1.359	10.530	20.927	18.835	89.235
55-59	186	161	3.590	5.015	4.615	2.636	1.027	708	5.466	17.777	13.862	65.679
60-64	169	154	3.751	3.570	2.388	1.053	406	246	1.889	11.583	7.541	37.523
65-69	209	174	6.130	3.344	1.545	651	205	110	832	12.194	5.689	33.998
70-74	165	155	5.597	2.102	752	240	100	48	371	9.004	3.128	22.844
75 e piu'	219	189	4.856	1.394	450	147	44	29	217	7.139	1.972	17.129
<b>Separati legalmente</b>	<b>766</b>	<b>620</b>	<b>533</b>	<b>449</b>	<b>229</b>	<b>116</b>	<b>54</b>	<b>35</b>	<b>269</b>	<b>2.182</b>	<b>1.259</b>	<b>5.268</b>
Meno di 20	—	—	—	1	—	—	—	—	—	1	1	3
20-24	12	8	37	12	3	—	1	—	—	65	49	140
25-29	33	21	63	53	19	5	1	—	—	174	132	425
30-34	57	36	78	89	41	15	5	7	55	292	224	804
35-39	83	65	75	80	49	38	13	9	73	347	247	1.010
40-44	70	51	47	81	48	26	7	6	42	285	197	813
45-49	86	71	53	47	28	14	10	6	43	244	146	618
50-54	84	75	58	41	22	10	12	4	32	231	130	565
55-59	108	95	45	22	13	5	2	17	196	164	64	364
60-64	69	57	27	9	2	1	4	1	7	113	30	194
65-69	88	75	24	7	3	—	—	—	—	122	25	169
70-74	43	39	13	4	1	2	—	—	—	63	7	95
75 e piu'	33	27	13	3	—	—	—	—	—	49	7	68
<b>Vedovi</b>	<b>19.283</b>	<b>16.853</b>	<b>7.561</b>	<b>3.790</b>	<b>1.849</b>	<b>691</b>	<b>265</b>	<b>180</b>	<b>1.376</b>	<b>33.619</b>	<b>13.275</b>	<b>59.592</b>
Meno di 20	7	5	1	—	—	—	—	—	—	8	1	9
20-24	6	4	4	10	3	—	—	1	7	24	18	63
25-29	8	7	31	22	17	2	—	—	—	80	72	214
30-34	13	11	50	75	34	11	5	2	16	190	177	575
35-39	22	18	56	101	83	28	14	7	55	311	286	1.048
40-44	54	43	104	244	172	65	18	30	243	687	623	2.358
45-49	118	99	256	338	286	99	42	40	312	1.179	1.040	3.847
50-54	409	353	540	502	292	148	55	38	280	1.984	1.529	5.513
55-59	1.000	858	917	624	289	118	57	23	177	3.028	1.929	6.971
60-64	1.692	1.456	933	452	189	69	22	12	85	3.369	1.555	6.232
65-69	3.329	2.945	1.148	445	158	54	18	10	75	5.162	1.640	8.045
70-74	4.365	3.880	1.325	369	122	39	17	5	36	6.242	1.646	8.943
75 e piu'	8.260	7.174	2.196	608	204	58	17	12	90	11.355	2.759	15.774
<b>Divorziati</b>	<b>305</b>	<b>248</b>	<b>189</b>	<b>131</b>	<b>73</b>	<b>23</b>	<b>12</b>	<b>6</b>	<b>50</b>	<b>739</b>	<b>366</b>	<b>1.605</b>
Meno di 20	2	1	2	1	1	—	1	—	—	7	5	19
20-24	6	3	9	7	3	1	—	—	—	26	19	62
25-29	9	7	15	16	13	3	1	1	7	58	43	167
30-34	15	9	21	20	14	4	1	1	8	76	58	207
35-39	25	23	25	22	17	7	4	2	21	102	69	289
40-44	33	26	41	23	11	5	2	2	14	117	71	279
45-49	44	38	26	18	7	2	2	—	—	99	48	200
50-54	53	41	18	11	3	1	—	—	—	86	23	139
55-59	49	39	16	10	3	—	—	—	—	78	20	123
60-64	36	33	10	2	—	—	1	—	—	49	7	68
65-69	23	21	3	—	1	—	—	—	—	27	2	33
70-74	10	7	3	1	—	—	—	—	—	14	1	19
75 e piu'	—	—	—	—	—	—	—	—	—	—	—	—
<b>TOTALE</b>	<b>31.053</b>	<b>26.532</b>	<b>45.901</b>	<b>44.150</b>	<b>55.799</b>	<b>32.683</b>	<b>11.263</b>	<b>6.459</b>	<b>49.665</b>	<b>227.308</b>	<b>155.355</b>	<b>759.159</b>
Meno di 20	74	49	136	109	29	13	7	3	21	371	169	917
20-24	389	242	1.479	1.857	499	82	21	16	122	4.343	2.438	11.572
25-29	641	417	2.964	5.626	3.427	688	118	35	255	13.499	9.896	41.558
30-34	705	482	2.051	5.467	9.318	3.508	718	239	1.772	22.006	19.247	82.100
35-39	640	495	1.227	2.657	9.034	5.629	1.554	696	5.271	21.437	19.581	89.941
40-44	759	609	1.133	2.282	8.269	6.623	2.370	1.236	9.520	22.672	20.817	99.802
45-49	1.060	902	1.628	2.820	7.271	6.080	2.472	1.618	12.531	22.949	20.439	99.623
50-54	1.757	1.510	2.941	4.844	7.056	4.936	2.076	1.407	10.890	25.017	20.661	98.421
55-59	2.649	2.280	5.008	5.793	4.968	2.783	1.090	736	5.681	23.027	15.962	76.052
60-64	2.924	2.531	5.049	4.137	2.610	1.137	434	259	1.981	16.550	9.196	46.143
65-69	4.657	4.090	7.628	3.889	1.740	713	225	120	907	18.972	7.389	44.362
70-74	5.412	4.796	7.264	2.573	900	283	117	53	407	16.602	4.804	33.783
75 e piu'	9.386	8.129	7.393	2.096	678	208	61	41	307	19.863	4.756	34.885

## segue TAV. 17 — Famiglie residenti per ampiezza, stato civile, classe di età e sesso del capo famiglia di censimento

## B — MASCHI

STATO CIVILE E CLASSE DI ETÀ DEL CAPO FAMIGLIA	FAMIGLIE CON COMPONENTI											
	1		2	3	4	5	6	7 e più		TOTALE		
	TOTALE	di cui non coabitante						Famiglie	Componenti	Numero	di cui con figli	COMPONENTI
<b>Celibi</b>	<b>2.759</b>	<b>2.204</b>	<b>1.338</b>	<b>708</b>	<b>366</b>	<b>134</b>	<b>56</b>	<b>37</b>	<b>281</b>	<b>5.398</b>	<b>517</b>	<b>10.310</b>
Meno di 20	27	17	43	29	11	4	4	1	7	119	41	295
20-24	154	102	154	121	50	18	6	7	55	510	77	1.206
25-29	295	197	138	116	62	22	10	1	7	644	68	1.344
30-34	267	187	110	78	41	12	5	4	29	517	45	1.004
35-39	174	134	79	49	35	14	6	4	32	361	49	757
40-44	186	150	75	36	27	9	7	10	74	350	50	713
45-49	224	198	112	45	29	11	7	5	37	433	50	833
50-54	298	252	142	60	33	16	5	4	33	558	57	1.037
55-59	311	262	114	39	23	13	4	1	7	505	37	844
60-64	236	200	100	33	13	8	1	—	—	391	17	633
65-69	246	216	101	31	11	4	1	—	—	394	7	611
70-74	179	156	91	41	14	1	—	—	—	326	13	545
75 e piu'	162	133	79	30	17	2	—	—	—	290	6	488
<b>Coniugati</b>	<b>895</b>	<b>721</b>	<b>32.840</b>	<b>37.358</b>	<b>52.282</b>	<b>31.259</b>	<b>10.709</b>	<b>6.086</b>	<b>46.799</b>	<b>171.429</b>	<b>136.645</b>	<b>655.125</b>
Meno di 20	2	2	59	58	16	8	2	2	14	147	93	424
20-24	40	18	1.136	1.626	410	55	7	5	36	3.279	2.120	9.183
25-29	88	66	2.502	5.251	3.212	633	101	31	225	11.818	9.246	37.689
30-34	110	82	1.583	4.991	9.007	3.406	678	215	1.588	19.990	18.271	76.963
35-39	84	61	782	2.259	8.705	5.466	1.493	662	5.002	19.451	18.546	84.535
40-44	66	49	662	1.732	7.876	6.439	2.301	1.167	8.972	20.243	19.467	93.063
45-49	77	63	885	2.205	6.815	5.868	2.375	1.531	11.864	19.756	18.724	91.176
50-54	80	70	1.766	4.021	6.584	4.706	1.990	1.340	10.383	20.487	18.525	87.864
55-59	80	70	3.486	4.942	4.573	2.606	1.020	703	5.430	17.410	13.653	64.750
60-64	58	53	3.668	3.528	2.369	1.045	398	245	1.879	11.311	7.435	36.946
65-69	78	67	6.026	3.297	1.533	644	203	110	832	11.891	5.586	33.423
70-74	64	62	5.509	2.073	741	238	99	46	357	8.770	3.060	22.406
75 e piu'	68	58	4.776	1.375	441	145	42	29	217	6.876	1.919	16.703
<b>Separati legalmente</b>	<b>448</b>	<b>348</b>	<b>179</b>	<b>134</b>	<b>85</b>	<b>50</b>	<b>21</b>	<b>12</b>	<b>92</b>	<b>929</b>	<b>368</b>	<b>2.016</b>
Meno di 20	—	—	—	1	—	—	—	—	—	1	1	3
20-24	4	2	2	1	—	—	—	—	—	7	1	11
25-29	23	14	9	12	6	1	—	—	—	51	20	106
30-34	42	28	18	22	11	11	3	—	—	107	57	261
35-39	55	42	30	29	20	12	7	3	22	156	85	406
40-44	57	39	18	25	12	12	3	3	21	127	54	297
45-49	52	43	21	13	17	7	3	2	14	115	56	268
50-54	41	34	26	15	10	2	6	1	11	101	46	235
55-59	54	47	18	6	6	4	—	2	17	90	22	169
60-64	38	32	9	2	2	—	—	1	7	54	7	89
65-69	42	34	15	5	1	—	—	—	—	63	13	91
70-74	21	18	7	2	—	1	—	—	—	31	3	46
75 e piu'	19	15	6	1	—	—	—	—	—	26	3	34
<b>Vedovi</b>	<b>3.592</b>	<b>3.068</b>	<b>1.424</b>	<b>611</b>	<b>346</b>	<b>122</b>	<b>47</b>	<b>31</b>	<b>238</b>	<b>6.173</b>	<b>2.395</b>	<b>10.787</b>
Meno di 20	1	1	—	—	—	—	—	—	—	1	—	1
20-24	1	1	—	3	—	—	—	—	—	4	3	10
25-29	3	3	2	2	2	—	—	—	—	9	6	21
30-34	—	—	8	3	2	—	—	—	—	14	14	39
35-39	4	4	5	6	5	4	—	—	—	24	19	72
40-44	7	6	12	22	18	5	2	5	45	71	63	251
45-49	14	11	23	38	38	9	3	3	21	128	111	410
50-54	30	26	54	52	48	31	9	9	69	233	197	764
55-59	103	87	110	109	47	24	13	3	22	409	298	1.058
60-64	179	145	149	66	54	15	6	3	21	472	278	1.023
65-69	517	451	212	83	43	15	3	4	30	877	329	1.485
70-74	879	757	304	87	29	8	3	1	7	1.311	380	1.929
75 e piu'	1.854	1.576	545	140	60	11	7	3	23	2.620	697	3.724
<b>Divorziati</b>	<b>130</b>	<b>105</b>	<b>59</b>	<b>50</b>	<b>31</b>	<b>12</b>	<b>2</b>	<b>2</b>	<b>18</b>	<b>286</b>	<b>110</b>	<b>612</b>
Meno di 20	1	1	—	—	—	—	—	—	—	1	—	1
20-24	4	2	4	1	1	1	—	—	—	11	6	24
25-29	7	5	7	8	7	3	—	—	—	32	19	88
30-34	11	7	5	7	7	—	—	—	—	30	17	70
35-39	9	9	5	10	6	5	1	1	11	37	23	115
40-44	11	6	10	8	6	2	—	1	7	38	17	96
45-49	17	14	8	7	3	1	—	—	—	36	14	71
50-54	21	19	5	3	1	—	—	—	—	30	4	44
55-59	20	15	8	4	—	—	—	—	—	32	7	48
60-64	14	14	4	2	—	—	—	1	—	21	3	34
65-69	11	10	2	—	—	—	—	—	—	13	—	15
70-74	4	3	1	—	—	—	—	—	—	5	—	6
75 e piu'	—	—	—	—	—	—	—	—	—	—	—	—
<b>TOTALE</b>	<b>7.824</b>	<b>6.446</b>	<b>35.840</b>	<b>38.861</b>	<b>53.110</b>	<b>31.577</b>	<b>10.835</b>	<b>6.168</b>	<b>47.428</b>	<b>184.215</b>	<b>140.035</b>	<b>678.850</b>
Meno di 20	30	20	102	88	27	12	6	3	21	268	135	723
20-24	200	124	1.292	1.751	460	73	13	12	91	3.801	2.201	10.411
25-29	413	282	2.655	5.382	3.283	657	111	32	232	12.533	9.346	39.184
30-34	426	302	1.726	5.102	9.068	3.432	687	219	1.617	20.660	18.406	78.355
35-39	328	248	901	2.350	8.772	5.496	1.506	669	5.056	20.022	18.716	85.840
40-44	325	253	772	1.825	7.939	6.470	2.311	1.188	9.123	20.828	19.657	94.439
45-49	378	321	1.051	2.309	6.905	5.897	2.388	1.542	11.943	20.470	18.958	92.783
50-54	466	396	1.996	4.155	6.678	4.756	2.010	1.354	10.496	21.415	18.839	89.971
55-59	569	485	3.733	5.099	4.650	2.647	1.037	709	5.476	18.444	14.014	66.865
60-64	531	445	3.934	3.633	2.438	1.068	407	249	1.907	12.260	7.744	38.739
65-69	897	782	6.358	3.418	1.588	663	208	114	862	13.246	5.938	35.644
70-74	1.154	1.003	5.913	2.203	784	248	102	47	364	10.451	3.456	24.941
75 e piu'	2.107	1.785	5.407	1.546	518	158	49	32	240	9.817	2.625	20.955

## segue TAV. 17 — Famiglie residenti per ampiezza, stato civile, classe di età e sesso del capo famiglia di censimento

## C — FEMMINE

STATO CIVILE E CLASSE DI ETÀ DEL CAPO FAMIGLIA	FAMIGLIE CON COMPONENTI											
	1		2	3	4	5	6	7 e più		TOTALE		
	TOTALE	di cui non coabitante						Famiglie	Componenti	FAMIGLIE	COMPONENTI	
									Numero	di cui con figli		
<b>Nubili</b>	<b>6.091</b>	<b>5.113</b>	<b>2.512</b>	<b>879</b>	<b>288</b>	<b>87</b>	<b>25</b>	<b>20</b>	<b>161</b>	<b>9.902</b>	<b>663</b>	<b>15.650</b>
Meno di 20	33	22	18	11	2	1	1	—	—	66	11	121
20-24	130	82	82	46	23	6	6	3	24	296	68	614
25-29	159	99	122	66	38	14	3	2	16	404	82	857
30-34	202	130	152	90	38	10	4	1	7	497	89	1.009
35-39	231	185	171	82	38	9	4	5	44	540	92	1.084
40-44	328	270	177	80	24	9	1	3	27	622	73	1.096
45-49	469	398	218	78	22	9	3	2	14	801	66	1.304
50-54	751	648	330	104	23	7	1	2	15	1.218	62	1.871
55-59	991	863	324	82	25	10	1	2	14	1.435	47	2.055
60-64	709	625	222	63	15	6	1	—	—	1.016	33	1.438
65-69	749	647	215	60	23	4	—	—	—	1.051	21	1.471
70-74	637	545	235	57	10	1	—	—	—	940	8	1.323
75 e piu'	702	599	246	60	7	1	—	—	—	1.016	11	1.407
<b>Coniugate</b>	<b>954</b>	<b>773</b>	<b>928</b>	<b>835</b>	<b>712</b>	<b>373</b>	<b>142</b>	<b>95</b>	<b>729</b>	<b>4.039</b>	<b>2.630</b>	<b>11.609</b>
Meno di 20	5	3	15	10	—	—	—	—	—	30	22	65
20-24	45	27	64	41	9	3	—	—	—	162	101	347
25-29	52	24	99	111	76	11	3	1	7	353	277	967
30-34	47	29	63	128	144	51	20	9	70	462	398	1.578
35-39	31	23	43	66	110	70	23	8	57	351	303	1.300
40-44	30	23	43	87	105	68	32	18	141	383	338	1.470
45-49	53	47	63	84	80	74	33	32	247	419	342	1.566
50-54	91	74	79	98	95	47	11	19	147	440	310	1.371
55-59	106	91	104	73	42	30	7	5	36	367	209	929
60-64	111	101	83	42	19	8	8	1	10	272	106	577
65-69	131	107	104	47	12	7	2	—	—	303	103	575
70-74	101	93	88	29	11	2	1	2	14	234	68	438
75 e piu'	151	131	80	19	9	2	2	—	—	263	53	426
<b>Separate legalmente</b>	<b>318</b>	<b>272</b>	<b>354</b>	<b>315</b>	<b>144</b>	<b>66</b>	<b>33</b>	<b>23</b>	<b>177</b>	<b>1.253</b>	<b>891</b>	<b>3.252</b>
Meno di 20	—	—	—	—	—	—	—	—	—	—	—	—
20-24	8	6	35	11	3	—	1	—	—	58	48	129
25-29	10	7	54	41	13	4	1	—	—	123	112	319
30-34	15	8	60	67	30	4	2	7	55	185	167	543
35-39	28	23	45	51	29	26	6	6	51	191	162	604
40-44	13	12	29	56	36	14	7	3	21	158	143	516
45-49	34	28	32	34	11	7	7	4	29	129	90	350
50-54	43	41	32	26	12	8	6	3	21	130	84	330
55-59	54	48	27	16	7	7	1	—	—	106	42	195
60-64	31	25	18	7	—	1	2	—	—	59	23	105
65-69	46	41	9	2	2	—	—	—	—	59	12	78
70-74	22	21	6	2	1	1	—	—	—	32	4	49
75 e piu'	14	12	7	2	—	—	—	—	—	23	4	34
<b>Vedove</b>	<b>15.691</b>	<b>13.785</b>	<b>6.137</b>	<b>3.179</b>	<b>1.503</b>	<b>569</b>	<b>218</b>	<b>149</b>	<b>1.138</b>	<b>27.446</b>	<b>10.880</b>	<b>48.805</b>
Meno di 20	6	4	1	—	—	—	—	—	—	7	1	8
20-24	5	3	4	7	3	—	—	1	7	20	15	53
25-29	5	4	29	20	15	2	—	—	—	71	66	193
30-34	13	11	42	72	32	11	4	2	16	176	163	536
35-39	18	14	51	95	78	24	14	7	55	287	267	976
40-44	47	37	92	222	154	60	16	25	198	616	560	2.107
45-49	104	88	233	300	248	90	39	37	291	1.051	929	3.437
50-54	379	327	486	450	244	117	46	29	211	1.751	1.332	4.749
55-59	897	771	807	515	242	94	44	20	155	2.619	1.631	5.913
60-64	1.513	1.311	784	386	135	54	16	9	64	2.897	1.277	5.209
65-69	2.812	2.494	936	362	115	39	15	6	45	4.285	1.311	6.560
70-74	3.486	3.123	1.021	282	93	31	14	4	29	4.931	1.266	7.014
75 e piu'	6.406	5.598	1.651	468	144	47	10	9	67	8.735	2.062	12.050
<b>Divorziate</b>	<b>175</b>	<b>143</b>	<b>130</b>	<b>81</b>	<b>42</b>	<b>11</b>	<b>10</b>	<b>4</b>	<b>32</b>	<b>453</b>	<b>256</b>	<b>993</b>
Meno di 20	1	—	2	1	1	—	1	—	—	6	5	18
20-24	2	1	5	6	2	—	—	—	—	15	13	38
25-29	2	2	8	8	6	—	1	1	7	26	24	79
30-34	4	2	16	13	7	4	1	1	8	46	41	137
35-39	16	14	20	12	11	2	3	1	10	65	46	174
40-44	22	20	31	15	5	3	2	1	7	79	54	183
45-49	27	24	18	11	4	1	2	—	—	63	34	129
50-54	32	22	13	8	2	1	—	—	—	56	19	95
55-59	29	24	8	6	3	—	—	—	—	46	13	75
60-64	22	19	6	—	—	—	—	—	—	28	4	34
65-69	12	11	1	—	1	—	—	—	—	14	2	18
70-74	6	4	2	1	—	—	—	—	—	9	1	13
75 e piu'	—	—	—	—	—	—	—	—	—	—	—	—
<b>TOTALE</b>	<b>23.229</b>	<b>20.086</b>	<b>10.061</b>	<b>5.289</b>	<b>2.689</b>	<b>1.106</b>	<b>428</b>	<b>291</b>	<b>2.237</b>	<b>43.093</b>	<b>15.320</b>	<b>80.309</b>
Meno di 20	44	29	34	21	2	1	1	—	—	103	34	194
20-24	189	118	187	106	39	9	8	4	31	542	237	1.161
25-29	228	135	309	244	144	31	7	3	23	966	550	2.374
30-34	279	180	325	365	250	76	31	20	155	1.346	841	3.745
35-39	312	247	326	307	262	133	48	27	215	1.415	865	4.101
40-44	434	356	361	457	330	153	59	50	397	1.844	1.160	5.363
45-49	682	581	577	511	366	183	84	76	588	2.479	1.481	6.840
50-54	1.291	1.114	945	689	378	180	66	53	394	3.602	1.822	8.450
55-59	2.080	1.795	1.275	694	318	136	53	27	205	4.583	1.948	9.187
60-64	2.393	2.086	1.115	504	172	69	27	10	74	4.290	1.452	7.404
65-69	3.760	3.308	1.270	471	152	50	17	6	45	5.726	1.451	8.718
70-74	4.258	3.793	1.351	370	116	35	15	6	43	6.151	1.348	8.842
75 e piu'	7.279	6.344	1.986	550	160	50	12	9	67	10.046	2.131	13.930

**TAV. 18 - Famiglie residenti per condizione professionale o**

CONDIZIONE DEL CAPO FAMIGLIA	FAMIGLIE CON COMPONENTI TUTTI IN CONDIZIONE PROFESSIONALE							
	TUTTI IN AGRICOLTURA		TUTTI NELLE INDUSTRIE		TUTTI IN ALTRE ATTIVITÀ		TUTTI IN SETTORI DIVERSI	
	Famiglie	Componenti	Famiglie	Componenti	Famiglie	Componenti	Famiglie	Componenti
<b>Occupato</b>	<b>1.687</b>	<b>2.911</b>	<b>992</b>	<b>1.396</b>	<b>4.528</b>	<b>6.446</b>	<b>2.656</b>	<b>6.543</b>
-Agricoltura	1.687	2.911	—	—	—	—	670	2.092
-Industrie	—	—	992	1.396	—	—	1.117	2.451
-Altre attività	—	—	—	—	4.528	6.446	869	2.000
<b>Disoccupato</b>	<b>443</b>	<b>664</b>	<b>185</b>	<b>249</b>	<b>184</b>	<b>245</b>	<b>433</b>	<b>1.095</b>
<b>In condizione non professionale</b>	<b>—</b>	<b>—</b>	<b>—</b>	<b>—</b>	<b>—</b>	<b>—</b>	<b>—</b>	<b>—</b>
In cerca di prima occupazione	—	—	—	—	—	—	—	—
Studenti	—	—	—	—	—	—	—	—
Casalinghe	—	—	—	—	—	—	—	—
Ritirati dal lavoro	—	—	—	—	—	—	—	—
Altri	—	—	—	—	—	—	—	—
<b>TOTALE</b>	<b>2.130</b>	<b>3.575</b>	<b>1.177</b>	<b>1.645</b>	<b>4.712</b>	<b>6.691</b>	<b>3.089</b>	<b>7.638</b>

**TAV. 19 - Famiglie residenti per ampiezza e numero di componenti (occupati, in età inferiore a 6 anni, in età di 60 anni e più, in età di 75 anni e più)**

COMPONENTI OCCUPATI — COMPONENTI IN ETÀ INFERIORE A 6 ANNI — COMPONENTI IN ETÀ DI 60 ANNI E PIÙ — COMPONENTI IN ETÀ DI 75 ANNI E PIÙ	FAMIGLIE CON COMPONENTI										
	1	2	3	4	5	6	7 e più		TOTALE		
							Famiglie	Componenti	Famiglie	Componenti	
<b>NUMERO COMPONENTI OCCUPATI</b>											
Nessuno	26.915	29.774	12.388	7.617	3.795	1.275	703	5.368	82.467	186.088	
1	4.138	12.343	21.235	27.599	15.213	4.785	2.163	16.406	87.476	324.106	
2	—	3.784	9.922	18.514	11.009	3.599	1.922	14.711	48.750	202.740	
3	—	—	605	1.833	2.148	1.151	1.004	7.826	6.741	34.619	
4	—	—	—	236	463	375	448	3.533	1.522	9.042	
5 e più	—	—	—	—	55	78	219	1.821	352	2.564	
<b>TOTALE</b>	<b>31.053</b>	<b>45.901</b>	<b>44.150</b>	<b>55.799</b>	<b>32.683</b>	<b>11.263</b>	<b>6.459</b>	<b>49.665</b>	<b>227.308</b>	<b>759.159</b>	
<b>NUMERO COMPONENTI IN ETÀ INFERIORE A 6 ANNI</b>											
Nessuno	31.053	45.285	30.190	35.566	20.265	6.933	3.686	27.861	172.978	525.241	
1	—	616	13.785	11.375	8.528	3.000	1.791	13.854	39.095	162.581	
2	—	—	175	8.825	2.957	1.068	734	5.883	13.759	62.901	
3 e più	—	—	—	33	933	262	248	2.067	1.476	8.436	
<b>TOTALE</b>	<b>31.053</b>	<b>45.901</b>	<b>44.150</b>	<b>55.799</b>	<b>32.683</b>	<b>11.263</b>	<b>6.459</b>	<b>49.665</b>	<b>227.308</b>	<b>759.159</b>	
<b>NUMERO COMPONENTI IN ETÀ DI 60 ANNI E PIÙ</b>											
Nessuno	8.674	16.721	29.906	48.537	28.665	9.341	5.324	41.017	147.168	566.370	
1	22.379	11.247	6.804	4.419	2.953	1.501	899	6.868	50.202	113.600	
2	—	17.933	6.964	2.635	969	399	215	1.608	29.115	76.145	
3 e più	—	—	476	208	96	22	21	172	823	3.044	
<b>TOTALE</b>	<b>31.053</b>	<b>45.901</b>	<b>44.150</b>	<b>55.799</b>	<b>32.683</b>	<b>11.263</b>	<b>6.459</b>	<b>49.665</b>	<b>227.308</b>	<b>759.159</b>	
<b>NUMERO COMPONENTI IN ETÀ DI 75 ANNI E PIÙ</b>											
Nessuno	21.667	37.242	41.157	54.384	31.564	10.554	5.987	46.066	202.555	704.368	
1	9.386	6.254	2.274	1.200	1.042	668	430	3.272	21.254	46.006	
2	—	2.405	691	203	73	40	39	302	3.451	8.602	
3 e più	—	—	28	12	4	1	3	25	48	183	
<b>TOTALE</b>	<b>31.053</b>	<b>45.901</b>	<b>44.150</b>	<b>55.799</b>	<b>32.683</b>	<b>11.263</b>	<b>6.459</b>	<b>49.665</b>	<b>227.308</b>	<b>759.159</b>	

## non professionale dei componenti e condizione del capo famiglia di censimento

FAMIGLIE CON COMPONENTI IN CONDIZIONE PROFESSIONALE E NON PROFESSIONALE								FAMIGLIE CON COMPONENTI TUTTI IN CONDIZIONE NON PROFESSIONALE	
TUTTI IN AGRICOLTURA		TUTTI NELLE INDUSTRIE		TUTTI IN ALTRE ATTIVITÀ		TUTTI IN SETTORI DIVERSI			
Famiglie	Componenti	Famiglie	Componenti	Famiglie	Componenti	Famiglie	Componenti	Famiglie	Componenti
15.162	64.073	19.506	79.444	41.016	161.924	27.974	127.139	—	—
15.162	64.073	—	—	—	—	4.840	23.810	—	—
—	—	19.506	79.444	—	—	13.550	59.502	—	—
—	—	—	—	41.016	161.924	9.584	43.827	—	—
3.148	13.173	2.222	8.827	1.186	4.460	3.638	16.964	—	—
8.622	30.852	7.768	29.245	10.721	37.862	5.303	26.001	69.934	139.646
746	2.889	242	903	509	1.829	72	395	2.378	7.211
7	20	6	20	31	90	2	8	232	449
80	237	519	1.783	1.057	3.203	179	836	6.215	10.667
7.184	25.284	6.564	24.737	8.525	30.514	4.708	23.007	57.286	112.649
605	2.422	437	1.802	599	2.226	342	1.755	3.823	8.670
26.932	108.098	29.496	117.516	52.923	204.246	36.915	170.104	69.934	139.646

## TAV. 20 - Famiglie residenti per ampiezza e specie di alloggio in cui dimorano

SPECIE DI ALLOGGIO	FAMIGLIE CON COMPONENTI									
	1	2	3	4	5	6	7 e più		TOTALE	
							Famiglie	Componenti	Famiglie	Componenti
FAMIGLIE CHE OCCUPANO UN'ABITAZIONE	27.894	43.811	42.069	54.402	32.238	11.163	6.411	49.305	217.988	736.804
In proprietà	19.897	33.843	30.872	41.620	25.947	8.730	4.643	35.389	165.552	564.183
In affitto	5.463	7.442	8.519	10.034	5.068	2.022	1.470	11.569	40.018	135.081
Ad altro titolo	2.534	2.526	2.678	2.748	1.223	411	298	2.347	12.418	37.540
FAMIGLIE CHE OCCUPANO UN ALTRO TIPO DI ALLOGGIO	77	44	50	38	15	9	6	49	239	645
FAMIGLIE IN COABITAZIONE	3.072	2.041	2.022	1.355	426	91	41	303	9.048	21.619
FAMIGLIE SENZA ABITAZIONE	10	5	9	4	4	—	1	8	33	91
<b>TOTALE</b>	<b>31.053</b>	<b>45.901</b>	<b>44.150</b>	<b>55.799</b>	<b>32.683</b>	<b>11.263</b>	<b>6.459</b>	<b>49.665</b>	<b>227.308</b>	<b>759.159</b>

TAV. 21 - Famiglie residenti per tipo della

TIPO DELLA FAMIGLIA	NUMERO DEI					
	1			2		
	FAMIGLIE	FIGLI CONVIVENTI		FAMIGLIE	FIGLI CONVIVENTI	
		TOTALE	di cui in età inferiore a 18 anni		TOTALE	di cui in età inferiore a 18 anni
Tipo C 1	35.050	35.050	20.153	49.380	98.760	74.896
Tipo C 2	2.217	2.217	530	1.327	2.654	1.109
- di cui con padre separato legalmente	167	167	125	79	158	126
Tipo C 3	6.791	6.791	1.393	3.618	7.236	2.625
- di cui con madre separata legalmente	330	330	239	286	572	464
Tipo D 2.1	745	745	484	1.392	2.784	2.142
Tipo D 2.2	1.143	1.143	430	1.012	2.024	1.097
Tipo D 3.1	80	80	25	93	186	125
- di cui con padre separato legalmente	4	4	3	7	14	10
Tipo D 3.2	696	696	356	857	1.714	1.280
- di cui con padre separato legalmente	15	15	12	17	34	26
Tipo D 4.1	162	162	76	113	226	132
- di cui con madre separata legalmente	8	8	6	14	28	23
Tipo D 4.2	769	769	218	566	1.132	600
- di cui con madre separata legalmente	19	19	6	11	22	8
<b>TOTALE</b>	<b>47.653</b>	<b>47.653</b>	<b>23.665</b>	<b>58.358</b>	<b>116.716</b>	<b>84.006</b>

TAV. 22 - Convivenze e componenti permanenti,

SPECIE DELLA CONVIVENZA	NUMERO CONVI- VENZE	COMPONENTI					
		IN CONDIZIONE PROFESSIONALE					
		DIRIGENTI E IMPIEGATI		LAVORATORI DIPENDENTI		ALTRI	
		In complesso	di cui nella pubblica amministrazione, servizi pubblici e privati	In complesso	di cui nella pubblica amministrazione, servizi pubblici e privati	In complesso	di cui nella pubblica amministrazione, servizi pubblici e privati
Convivenze ecclesiastiche	138	355	351	138	112	12	1
Istituti di istruzione	20	37	36	34	14	1	—
Istituti assistenziali	41	66	61	32	18	—	—
Istituti e case di cura	16	58	58	37	21	—	—
Istituti di prevenzione e pena	7	7	7	16	16	—	—
Alberghi, pensioni, locande	29	3	1	—	—	6	—
Navi mercantili	1	—	—	—	—	—	—
Altre convivenze	48	117	117	52	50	11	1
<b>TOTALE</b>	<b>300</b>	<b>643</b>	<b>631</b>	<b>309</b>	<b>231</b>	<b>30</b>	<b>2</b>

TAV. 23 - Convivenze secondo il numero di componenti

SPECIE DELLA CONVIVENZA	NUMERO CONVI- VENZE	COMPONENTI							
					da 1 a 15		da 16 a 25		
		M	F	MF	CONVI- VENZE	COMPONENTI		CONVI- VENZE	COMPO
						MF	M		
Convivenze ecclesiastiche	138	354	865	1.219	115	609	129	11	225
Istituti di istruzione	20	431	159	590	7	47	2	5	104
Istituti assistenziali	41	435	974	1.409	14	105	24	5	105
Istituti e case di cura	16	1.484	1.517	3.001	2	25	14	—	—
Istituti di prevenzione e pena	7	227	12	239	4	19	18	1	25
Alberghi, pensioni, locande	29	349	185	534	16	89	64	2	34
Navi mercantili	1	12	—	12	1	12	12	—	—
Altre convivenze	48	2.405	22	2.427	36	111	89	4	81
<b>TOTALE</b>	<b>300</b>	<b>5.697</b>	<b>3.734</b>	<b>9.431</b>	<b>195</b>	<b>1.017</b>	<b>352</b>	<b>28</b>	<b>574</b>

## famiglia e numero di figli conviventi

## FIGLI CONVIVENTI

3			4			5 e più			TOTALE		
FAMIGLIE	FIGLI CONVIVENTI		FAMIGLIE	FIGLI CONVIVENTI		FAMIGLIE	FIGLI CONVIVENTI		FAMIGLIE	FIGLI CONVIVENTI	
	TOTALE	di cui in età inferiore a 18 anni		TOTALE	di cui in età inferiore a 18 anni		TOTALE	di cui in età inferiore a 18 anni		TOTALE	di cui in età inferiore a 18 anni
28.082	84.246	65.020	8.846	35.384	26.193	4.793	27.170	19.571	126.151	280.610	205.833
880	2.640	1.354	374	1.496	824	209	1.160	682	5.007	10.167	4.499
46	138	119	13	52	42	11	61	45	316	576	457
1.580	4.740	2.226	535	2.140	1.087	328	1.837	1.091	12.852	22.744	8.422
112	336	269	53	212	161	36	204	158	817	1.654	1.291
841	2.523	1.988	268	1.072	797	160	897	625	3.406	8.021	6.036
638	1.914	1.156	258	1.032	619	216	1.260	755	3.267	7.373	4.057
54	162	106	19	76	50	17	98	63	263	602	369
2	6	5	—	—	—	—	—	—	13	24	18
457	1.371	1.080	137	548	387	99	549	425	2.246	4.878	3.528
4	12	9	1	4	4	2	10	5	39	75	56
51	153	86	14	56	27	16	89	60	356	686	381
6	18	10	1	4	4	2	12	12	31	70	55
294	882	570	111	444	268	67	391	232	1.807	3.618	1.888
6	18	11	4	16	11	3	15	7	43	90	43
<b>32.877</b>	<b>98.631</b>	<b>73.586</b>	<b>10.562</b>	<b>42.248</b>	<b>30.252</b>	<b>5.905</b>	<b>33.451</b>	<b>23.504</b>	<b>155.355</b>	<b>338.699</b>	<b>235.013</b>

## attivi e non attivi, per specie della convivenza

ATTIVI				COMPONENTI NON ATTIVI			TOTALE COMPONENTI		
IN CERCA DI PRIMA OCCUPAZIONE	TOTALE			MASCHI	FEMMINE	MASCHI E FEMMINE	MASCHI	FEMMINE	MASCHI E FEMMINE
	MASCHI	FEMMINE	MASCHI E FEMMINE						
2	82	425	507	85	302	387	167	727	894
—	22	50	72	12	75	87	34	125	159
2	6	94	100	185	531	716	191	625	816
—	8	87	95	316	221	537	324	308	632
1	22	2	24	124	—	124	146	2	148
—	5	4	9	1	2	3	6	6	12
—	—	—	—	—	—	—	—	—	—
1	166	15	181	9	7	16	175	22	197
<b>6</b>	<b>311</b>	<b>677</b>	<b>988</b>	<b>732</b>	<b>1.138</b>	<b>1.870</b>	<b>1.043</b>	<b>1.815</b>	<b>2.858</b>

## presenti per sesso e specie della convivenza

PRESENTI	da 26 a 50			da 51 a 75			da 76 a 100			oltre 100		
	CONVIVENZE	COMPONENTI		CONVIVENZE	COMPONENTI		CONVIVENZE	COMPONENTI		CONVIVENZE	COMPONENTI	
		MF	M		MF	M		MF	M		MF	M
85	9	331	86	1	54	54	—	—	—	—	—	—
66	5	212	153	2	128	123	1	99	87	—	—	—
23	14	489	162	5	301	59	2	167	39	1	242	128
—	1	42	15	1	55	24	2	184	92	10	2.695	1.339
15	1	49	49	—	—	—	—	—	—	1	146	145
22	10	353	216	1	58	47	—	—	—	—	—	—
—	—	—	—	—	—	—	—	—	—	—	—	—
81	1	40	40	—	—	—	—	—	—	4	2.195	2.195
<b>292</b>	<b>41</b>	<b>1.516</b>	<b>721</b>	<b>10</b>	<b>596</b>	<b>307</b>	<b>5</b>	<b>450</b>	<b>218</b>	<b>16</b>	<b>5.278</b>	<b>3.807</b>

TAV. 24 - Abitazioni occupate per numero di occupanti,

NUMERO DI STANZE — TITOLO DI GODIMENTO	ABITAZIONI OCCUPATE					
	1	2	3	4	5	6
<b>Abitazioni occupate</b>	<b>26.480</b>	<b>41.798</b>	<b>41.178</b>	<b>54.165</b>	<b>33.278</b>	<b>12.606</b>
1	2.027	754	258	181	98	61
2	6.716	5.378	2.599	1.967	1.080	496
3	8.329	12.780	9.271	8.772	4.877	1.938
4	5.037	11.670	13.815	18.577	11.004	4.016
5	2.494	6.720	9.144	14.754	9.321	3.479
6	1.033	2.514	3.687	5.893	4.045	1.491
7	416	1.022	1.310	2.228	1.578	566
8	177	457	581	918	620	270
9 e piu'	251	503	513	875	655	289
- di cui in proprieta'	18.822	32.163	30.152	41.417	26.791	9.922
1	1.107	494	132	88	56	29
2	4.507	3.931	1.567	1.031	594	265
3	6.005	9.914	6.392	5.691	3.415	1.328
4	3.741	8.855	9.984	14.126	8.801	3.165
5	1.932	5.205	7.019	11.928	7.822	2.852
6	829	2.050	2.967	4.990	3.483	1.262
7	327	857	1.110	1.950	1.437	503
8	150	408	519	822	571	247
9 e piu'	224	449	462	791	612	271
- di cui in affitto	5.213	7.187	8.395	10.017	5.200	2.213
1	674	188	100	72	36	26
2	1.552	1.093	824	777	408	199
3	1.570	2.162	2.247	2.455	1.203	522
4	921	2.177	2.951	3.588	1.766	688
5	327	1.107	1.584	2.182	1.227	520
6	112	312	514	658	419	191
7	36	101	129	189	96	47
8	10	27	23	53	27	14
9 e piu'	11	20	23	43	18	6
<b>Abit.occup.senza stanze esclusivam.ad altro uso</b>	<b>26.480</b>	<b>41.798</b>	<b>41.178</b>	<b>54.165</b>	<b>33.278</b>	<b>12.606</b>
1	2.072	773	268	193	106	66
2	6.763	5.434	2.644	2.001	1.105	507
3	8.373	12.920	9.440	8.968	4.998	1.957
4	5.038	11.792	14.015	19.000	11.236	4.124
5	2.476	6.707	9.144	14.738	9.397	3.475
6	997	2.419	3.545	5.718	3.863	1.454
7	385	952	1.219	2.069	1.493	534
8	158	387	500	807	554	256
9 e piu'	218	414	403	671	526	233
- di cui in proprieta'	18.822	32.163	30.152	41.417	26.791	9.922
1	1.133	510	139	96	61	31
2	4.541	3.973	1.606	1.053	616	272
3	6.050	10.038	6.525	5.844	3.519	1.341
4	3.751	8.954	10.146	14.513	9.019	3.270
5	1.921	5.195	7.030	11.918	7.891	2.848
6	789	1.978	2.856	4.841	3.321	1.228
7	305	799	1.037	1.813	1.355	480
8	136	345	444	731	511	235
9 e piu'	196	371	369	608	498	217
- di cui in affitto	5.213	7.187	8.395	10.017	5.200	2.213
1	686	191	102	76	39	29
2	1.559	1.104	829	784	411	202
3	1.573	2.169	2.273	2.481	1.213	526
4	911	2.190	2.973	3.618	1.777	689
5	323	1.102	1.570	2.169	1.231	521
6	112	300	496	645	402	188
7	34	92	115	169	90	40
8	6	21	25	42	26	13
9 e piu'	9	18	12	33	11	5
<b>Abit.occ.senza stanze esclus.altro uso e cucine</b>	<b>26.480</b>	<b>41.798</b>	<b>41.178</b>	<b>54.165</b>	<b>33.278</b>	<b>12.606</b>
1	5.431	3.329	1.347	934	485	263
2	10.525	13.983	9.495	8.535	4.701	1.877
3	5.778	12.586	14.382	19.240	11.396	4.181
4	2.815	7.381	9.791	15.493	9.798	3.662
5	1.103	2.663	3.885	6.218	4.174	1.535
6	441	1.041	1.340	2.261	1.634	593
7	163	392	521	800	541	255
8	106	212	208	342	267	113
9 e piu'	118	211	209	342	282	127
- di cui in proprieta'	18.822	32.163	30.152	41.417	26.791	9.922
1	3.430	2.440	812	508	296	150
2	7.389	10.725	6.428	5.374	3.203	1.250
3	4.241	9.521	10.324	14.518	9.041	3.269
4	2.196	5.706	7.491	12.451	8.177	2.982
5	871	2.171	3.122	5.251	3.580	1.287
6	353	873	1.137	1.977	1.479	528
7	142	350	456	717	499	235
8	91	185	193	308	250	100
9 e piu'	109	192	189	313	266	121
- di cui in affitto	5.213	7.187	8.395	10.017	5.200	2.213
1	1.359	617	397	330	158	97
2	2.205	2.465	2.403	2.526	1.233	532
3	1.096	2.389	3.141	3.822	1.893	748
4	373	1.232	1.726	2.351	1.328	558
5	126	338	553	717	445	211
6	38	103	134	191	101	47
7	6	25	28	46	28	14
8	6	8	6	20	9	5
9 e piu'	4	10	7	14	5	1



## numero di stanze e titolo di godimento

DA PERSONE				TOTALE			
7	8	9 e più		ABITAZIONI	STANZE	OCCUPANTI	
		ABITAZIONI	OCCUPANTI			FAMIGLIE	COMPONENTI
<b>4.889</b>	<b>1.962</b>	<b>1.632</b>	<b>16.039</b>	<b>217.988</b>	<b>921.784</b>	<b>226.959</b>	<b>758.254</b>
23	9	10	96	3.421	3.421	3.488	6.218
211	90	84	826	18.621	37.242	19.087	44.536
802	352	265	2.610	47.386	142.158	49.039	143.843
1.453	553	489	4.812	66.614	266.456	69.209	242.653
1.344	523	460	4.510	48.239	241.195	50.469	187.963
572	244	187	1.846	19.666	117.996	20.677	77.667
249	91	64	642	7.524	52.668	7.999	29.701
110	45	29	278	3.207	25.656	3.441	12.634
125	55	44	419	3.310	34.992	3.550	13.039
<b>3.746</b>	<b>1.446</b>	<b>1.093</b>	<b>10.683</b>	<b>165.552</b>	<b>720.645</b>	<b>172.649</b>	<b>581.232</b>
13	5	2	20	1.926	1.926	1.965	3.448
119	47	40	401	12.101	24.202	12.416	27.364
545	239	158	1.536	33.687	101.061	34.943	100.079
1.129	409	339	3.315	50.549	202.196	52.537	185.392
1.021	382	322	3.139	38.483	192.415	40.266	150.675
480	191	119	1.173	16.371	98.226	17.231	64.838
221	77	49	488	6.531	45.717	6.952	26.025
102	42	24	230	2.885	23.080	3.100	11.428
116	54	40	381	3.019	31.822	3.239	11.983
<b>938</b>	<b>411</b>	<b>444</b>	<b>4.419</b>	<b>40.018</b>	<b>151.886</b>	<b>41.402</b>	<b>138.391</b>
8	4	5	46	1.113	1.113	1.134	2.108
78	37	37	358	5.005	10.010	5.122	13.752
213	87	93	941	10.552	31.656	10.848	34.730
259	107	123	1.238	12.580	50.320	13.053	45.345
262	115	110	1.079	7.434	37.170	7.772	29.109
85	47	61	603	2.399	14.394	2.500	9.725
20	11	10	104	639	4.473	666	2.475
6	2	3	30	165	1.320	172	652
7	1	2	20	131	1.430	135	495
<b>4.889</b>	<b>1.962</b>	<b>1.632</b>	<b>16.039</b>	<b>217.988</b>	<b>911.379</b>	<b>226.959</b>	<b>758.254</b>
24	11	10	96	3.523	3.523	3.594	6.472
213	89	84	826	18.840	37.680	19.310	45.163
814	361	272	2.676	48.103	144.309	49.793	146.399
1.484	563	492	4.846	67.744	270.976	70.394	247.329
1.350	526	459	4.496	48.272	241.360	50.485	188.263
561	230	183	1.806	18.970	113.820	19.974	74.954
242	94	66	663	7.054	49.378	7.518	28.000
100	39	27	258	2.828	22.624	3.037	11.236
101	49	39	372	2.654	27.709	2.854	10.438
<b>3.746</b>	<b>1.446</b>	<b>1.093</b>	<b>10.683</b>	<b>165.552</b>	<b>711.756</b>	<b>172.649</b>	<b>581.232</b>
14	7	2	20	1.993	1.993	2.036	3.619
120	46	40	401	12.267	24.534	12.586	27.838
555	248	164	1.593	34.284	102.852	35.569	102.180
1.156	416	339	3.316	51.564	206.256	53.601	189.600
1.027	386	322	3.137	38.538	192.690	40.309	151.030
470	179	117	1.154	15.779	94.674	16.632	62.526
215	79	51	509	6.134	42.938	6.547	24.567
94	37	23	219	2.556	20.448	2.749	10.220
95	48	35	334	2.437	25.371	2.620	9.652
<b>938</b>	<b>411</b>	<b>444</b>	<b>4.419</b>	<b>40.018</b>	<b>150.981</b>	<b>41.402</b>	<b>138.391</b>
8	4	5	46	1.140	1.140	1.161	2.181
79	37	37	358	5.042	10.084	5.159	13.864
213	87	94	950	10.629	31.887	10.930	35.012
262	107	124	1.250	12.651	50.604	13.129	45.641
265	117	110	1.076	7.408	37.040	7.741	29.061
82	45	60	594	2.330	13.980	2.431	9.446
20	11	10	104	581	4.067	605	2.261
4	2	2	21	141	1.128	147	564
5	1	2	20	96	1.051	99	361
<b>4.889</b>	<b>1.962</b>	<b>1.632</b>	<b>16.039</b>	<b>217.988</b>	<b>723.989</b>	<b>226.959</b>	<b>758.254</b>
120	49	48	469	12.006	12.006	12.247	25.570
791	345	279	2.745	50.531	101.062	52.218	146.925
1.497	583	492	4.845	70.135	210.405	72.833	253.110
1.418	550	488	4.783	51.396	205.584	53.757	198.993
596	253	186	1.834	20.613	103.065	21.692	81.066
262	93	73	733	7.738	46.428	8.234	30.626
98	40	27	258	2.837	19.859	3.034	11.209
54	22	25	242	1.349	10.792	1.457	5.331
53	27	14	130	1.383	14.788	1.487	5.424
<b>3.746</b>	<b>1.446</b>	<b>1.093</b>	<b>10.683</b>	<b>165.552</b>	<b>567.067</b>	<b>172.649</b>	<b>581.232</b>
75	30	15	148	7.756	7.756	7.920	16.071
523	226	165	1.615	35.283	70.566	36.549	100.218
1.156	424	335	3.277	52.829	158.487	54.884	191.907
1.073	404	343	3.340	40.823	163.292	42.706	158.745
496	200	122	1.201	17.100	85.500	18.014	67.478
230	76	53	529	6.706	40.236	7.143	26.728
92	38	24	230	2.553	17.871	2.737	10.161
52	22	22	213	1.223	9.784	1.323	4.875
49	26	14	130	1.279	13.575	1.373	5.049
<b>938</b>	<b>411</b>	<b>444</b>	<b>4.419</b>	<b>40.018</b>	<b>118.759</b>	<b>41.402</b>	<b>138.391</b>
39	16	25	242	3.038	3.038	3.097	7.119
220	94	99	989	11.777	23.554	12.094	37.086
278	120	127	1.278	13.614	40.842	14.118	48.722
279	120	119	1.171	8.086	32.344	8.444	31.491
88	46	57	564	2.581	12.905	2.691	10.368
25	12	14	145	665	3.990	693	2.613
4	2	1	10	154	1.078	158	602
2	—	2	20	58	464	61	229
3	1	—	—	45	544	46	161

**TAV. 25 - Abitazioni occupate per numero di stanze, numero di famiglie, figura giuridica**

NUMERO FAMIGLIE — FIGURA GIURIDICA DEL PROPRIETARIO — EPOCA DI COSTRUZIONE E TITOLO DI GODIMENTO — NUMERO SERVIZI INSTALLATI	ABITAZIONI					
	1	2	3	4	5	6
<b>ABITAZIONI OCCUPATE</b>	<b>3.421</b>	<b>18.621</b>	<b>47.386</b>	<b>66.614</b>	<b>48.239</b>	<b>19.666</b>
- Da una famiglia						
- numero	3.355	18.167	45.769	64.095	46.091	18.690
- componenti	5.917	42.265	135.380	228.806	175.681	72.108
- Da due famiglie						
- numero	65	443	1.582	2.449	2.073	943
- componenti	293	2.185	8.196	13.292	11.692	5.318
- Da tre e più famiglie						
- numero	1	11	35	70	75	33
- componenti	8	86	267	555	590	241
<b>Figura giuridica del proprietario</b>						
- Persona fisica	3.350	18.084	45.753	62.369	44.742	18.648
- Impresa bancaria o assicuratrice	6	20	87	163	98	54
- Altra impresa: di costruzioni, immobiliare, industriale, commerciale, ecc.	1	13	43	101	89	32
- Cooperativa edilizia di abitazione	7	44	118	246	732	320
- a proprietà individuale	2	36	103	161	215	153
- a proprietà indivisa	5	8	15	85	517	167
- Stato, Regioni, Provincie, Comuni	21	97	159	210	139	35
- Enti previdenziali (INPS, INPDAl, ecc.)	1	12	49	173	100	8
- Istituto autonomo case popolari (IACP)	15	250	970	3.060	2.144	493
- Altro proprietario	20	101	207	292	195	76
<b>Epoca di costruzione</b>						
Prima del 1919	2.065	7.921	10.861	7.125	3.894	1.849
- di cui in proprietà	1.155	5.163	7.698	5.276	3.020	1.493
1919 - 1945	731	5.333	11.737	8.361	4.268	1.895
- di cui in proprietà	426	3.621	8.450	6.363	3.434	1.566
1946 - 1960	277	3.055	12.755	16.421	9.250	3.436
- di cui in proprietà	159	1.923	9.225	12.821	7.843	3.015
1961 - 1971	141	1.194	7.496	20.531	16.427	6.530
- di cui in proprietà	87	765	5.468	16.039	13.282	5.511
1972 - 1975	96	526	2.262	6.993	6.689	2.672
- di cui in proprietà	45	298	1.403	5.073	5.058	2.149
1976 - 1980	105	556	2.137	6.723	6.981	3.010
- di cui in proprietà	52	304	1.340	4.610	5.214	2.405
Dopo il 1980	6	36	138	460	730	274
- di cui in proprietà	2	27	103	367	632	232
<b>Numero di servizi installati</b>						
Acqua potabile, gabinetto, bagno, elettricità, riscaldamento	265	2.920	18.286	43.072	37.005	16.412
Acqua potabile, gabinetto, bagno, elettricità	137	1.689	7.965	12.143	6.638	1.885
Acqua potabile, gabinetto, bagno	1	4	17	42	24	11
Acqua potabile, gabinetto, elettricità	815	4.587	7.557	3.455	1.144	295
Acqua potabile, gabinetto	9	43	50	30	8	7
Acqua potabile, elettricità	89	281	285	127	45	23
Gabinetto, elettricità	754	1.788	1.339	421	133	30
Altre combinazioni	1.205	7.126	11.787	7.286	3.231	999
Solo acqua potabile	4	8	13	4	2	1
Solo gabinetto	32	29	21	10	2	3
Solo elettricità	100	136	66	22	6	—
Nessun servizio	10	10	—	2	1	—

## del proprietario, epoca di costruzione e titolo di godimento, numero di servizi installati

CON STANZE				TOTALE			
7	8	9 e più		ABITAZIONI	STANZE	OCCUPANTI	
		ABITAZIONI	STANZE			FAMIGLIE	COMPONENTI
7.524	3.207	3.310	34.992	217.988	921.784	226.959	758.254
7.071	2.987	3.079	32.489	209.304	881.853	209.304	—
27.171	11.387	11.777	—	—	—	—	710.492
434	208	222	2.408	8.419	38.626	16.838	—
2.385	1.153	1.191	—	—	—	—	45.705
19	12	9	95	265	1.305	817	—
145	94	71	—	—	—	—	2.057
7.346	3.142	3.251	34.334	206.685	872.743	214.813	712.895
25	9	8	123	470	2.143	481	1.506
11	7	10	107	307	1.437	313	1.136
47	13	5	50	1.532	7.496	1.582	5.532
25	11	4	41	710	3.324	734	2.440
22	2	1	9	822	4.172	848	3.092
10	8	8	80	687	2.651	735	2.638
8	2	3	28	356	1.512	388	1.430
46	16	11	115	7.005	29.908	7.650	29.804
31	10	14	155	946	3.894	997	3.313
1.100	622	1.007	11.423	36.444	133.653	37.987	100.667
912	540	908	10.328	26.165	100.769	27.309	70.553
809	388	448	4.719	33.970	126.248	35.417	98.879
685	333	400	4.234	25.278	96.729	26.461	71.903
1.222	488	434	4.464	47.338	194.124	49.686	165.475
1.084	447	392	3.981	36.909	155.414	38.832	129.926
2.264	896	743	7.532	56.222	259.004	58.561	223.775
1.982	821	694	6.969	44.649	209.064	46.516	181.465
969	382	333	3.428	20.922	98.650	21.629	82.906
853	336	310	3.190	15.525	75.175	16.055	62.304
1.053	398	310	3.072	21.273	101.112	21.826	79.914
914	375	283	2.808	15.497	75.826	15.920	59.379
107	33	35	354	1.819	8.993	1.853	6.638
101	33	32	312	1.529	7.668	1.556	5.702
6.495	2.820	2.949	31.070	130.224	615.843	135.782	486.214
605	207	164	1.802	31.433	128.175	32.955	113.629
—	1	—	—	100	422	102	390
80	33	41	419	18.007	55.213	18.630	49.215
2	—	1	15	150	476	154	427
6	3	7	106	866	2.549	905	2.143
9	5	4	37	4.483	11.016	4.585	11.114
325	138	143	1.532	32.240	107.022	33.347	94.007
1	—	—	—	33	98	33	122
—	—	—	—	97	221	100	222
1	—	—	—	331	695	342	729
—	—	1	11	24	54	24	42

**TAV. 26 - Abitazioni occupate per tipo di fabbricato,**

NUMERO STANZE — EPOCA DI COSTRUZIONE — SERVIZI INSTALLATI	FABBRICATO UTILIZZATO ESCLUSIVAMENTE AD USO ABITATIVO PER NUMERO DI ABITAZIONI						TOTALE
	1	2	da 3 a 8	da 9 a 15	da 16 a 30	31 e più	
ABITAZIONI	157.715	18.495	19.866	7.959	3.141	1.245	208.421
STANZE	651.785	79.910	86.484	38.211	14.525	5.694	876.609
FAMIGLIE	164.134	19.237	20.762	8.314	3.275	1.298	217.020
OCCUPANTI	545.208	62.982	71.064	28.651	11.726	4.459	724.090
<b>Numero stanze</b>							
1	2.749	192	229	55	20	18	3.263
2	15.148	1.400	1.042	228	86	55	17.959
3	37.576	3.831	3.354	735	341	137	45.974
4	47.274	5.907	7.262	2.166	1.058	368	64.035
5	32.400	4.151	5.131	2.818	1.036	444	45.980
6	13.038	1.643	1.735	1.396	444	153	18.409
7	5.111	695	609	365	117	43	6.940
8	2.188	333	246	114	18	12	2.911
9 e più	2.231	343	258	82	21	15	2.950
<b>Epoca di costruzione</b>							
Prima del 1919	29.168	2.999	2.155	269	149	155	34.895
1919 - 1945	27.509	2.748	2.040	259	91	52	32.699
1946 - 1960	35.150	3.821	5.266	1.101	377	124	45.839
1961 - 1971	38.445	4.658	5.391	3.404	1.099	446	53.443
1972 - 1975	13.503	1.859	2.222	1.416	587	151	19.738
1976 - 1980	12.911	2.224	2.587	1.365	770	215	20.072
Dopo il 1980	1.029	186	205	145	68	102	1.735
<b>Servizi installati</b>							
Acqua potabile	147.434	17.923	19.549	7.896	3.119	1.225	197.146
Gabinetto	155.196	18.238	19.672	7.878	3.116	1.237	205.337
Bagno	114.107	14.838	17.553	7.604	2.980	1.121	158.203
Elettricità	156.651	18.395	19.791	7.950	3.139	1.243	207.169
Riscaldamento	113.241	13.983	15.452	7.135	2.824	1.047	153.682

## numero di stanze, epoca di costruzione, servizi installati

FABBRICATO UTILIZZATO PREVALENTEMENTE AD USO ABITATIVO PER NUMERO DI ABITAZIONI							FABBRICATO UTILIZZATO PREVALENTE- MENTE AD USO NON ABITATIVO	FABBRICATO RURALE
1	2	da 3 a 8	da 9 a 15	da 16 a 30	31 e più	TOTALE		
4.925	858	1.007	1.036	544	261	8.631	503	433
23.081	4.114	4.919	5.384	2.692	1.260	41.450	2.026	1.699
5.134	889	1.036	1.067	572	271	8.969	520	450
18.195	2.956	3.361	3.613	1.904	999	31.028	1.578	1.558
82	11	18	6	2	—	119	22	17
390	67	51	12	5	3	528	82	52
831	133	131	67	34	7	1.203	99	110
1.301	204	251	253	198	105	2.312	137	130
1.073	197	263	322	160	95	2.110	76	73
579	131	145	214	80	35	1.184	45	28
286	44	77	100	37	8	552	23	9
170	27	26	40	18	4	285	7	4
213	44	45	22	10	4	338	12	10
923	178	173	30	3	3	1.310	118	121
777	128	110	23	35	2	1.075	87	109
905	135	148	89	32	7	1.316	82	101
1.293	195	289	551	234	73	2.635	100	44
509	86	116	187	161	45	1.104	52	28
480	126	158	151	75	124	1.114	59	28
38	10	13	5	4	7	77	5	2
4.636	830	990	1.035	543	261	8.295	459	408
4.769	839	990	1.026	539	261	8.424	486	393
3.768	698	878	1.009	531	258	7.142	328	205
4.847	851	1.001	1.035	543	261	8.538	487	377
3.785	684	837	998	535	254	7.093	333	262

TAV. 27 - Abitazioni occupate per servizi installati, numero di occupanti,

NUMERO OCCUPANTI — NUMERO STANZE — TITOLO DI GODIMENTO — FIGURA GIURIDICA DEL PROPRIETARIO ED EPOCA DI COSTRUZIONE	TOTALE ABITAZIONI	ACQUA POTABILE				
		DI ACQUEDOTTO			DI POZZO O CISTERNA	TOTALE
		Nell'abitazione	Fuori dell'abitazione	TOTALE		
<b>ABITAZIONI OCCUPATE</b>	217.988	166.226	3.329	169.555	36.753	206.308
STANZE	921.784	731.188	11.052	742.240	145.804	888.044
FAMIGLIE	226.959	173.630	3.438	177.068	37.834	214.902
OCCUPANTI	758.254	584.988	9.530	594.518	130.643	725.161
<b>Numero occupanti</b>						
1	26.480	17.489	836	18.325	4.461	22.786
2	41.798	31.743	832	32.575	6.705	39.280
3	41.178	32.615	553	33.168	6.416	39.584
4	54.165	42.841	540	43.381	9.047	52.428
5	33.278	25.625	354	25.979	6.172	32.151
6	12.606	9.586	127	9.713	2.349	12.062
7	4.889	3.672	49	3.721	941	4.662
8	1.962	1.454	22	1.476	371	1.847
9 e più	1.632	1.201	16	1.217	291	1.508
<b>Numero stanze</b>						
1	3.421	1.313	176	1.489	546	2.035
2	18.621	9.975	737	10.712	4.108	14.820
3	47.386	33.877	1.184	35.061	9.047	44.108
4	66.614	52.166	696	52.862	11.864	64.726
5	48.239	39.675	339	40.014	7.322	47.336
6	19.666	16.835	118	16.953	2.435	19.388
7	7.524	6.592	43	6.635	817	7.452
8	3.207	2.820	11	2.831	331	3.162
9 e più	3.310	2.973	25	2.998	283	3.281
<b>Titolo di godimento</b>						
Proprietà	165.552	124.147	2.256	126.403	31.434	157.837
Affitto	40.018	32.931	857	33.788	3.127	36.915
Altro titolo	12.418	9.148	216	9.364	2.192	11.556
<b>Figura giuridica del proprietario ed epoca di costruzione</b>						
<b>Persona fisica</b>	206.685	155.434	3.263	158.697	36.496	195.193
Prima del 1919	36.047	24.719	980	25.699	5.483	31.182
1919 - 1945	33.260	24.274	934	25.208	5.655	30.863
1946 - 1960	44.075	34.224	649	34.873	7.612	42.485
1961 - 1971	52.674	41.175	406	41.581	9.931	51.512
1972 - 1975	19.327	14.535	136	14.671	4.056	18.727
1976 - 1980	19.699	15.248	150	15.398	3.495	18.893
Dopo il 1980	1.603	1.259	8	1.267	264	1.531
<b>Imprese</b>	777	678	14	692	71	763
Prima del 1919	53	41	1	42	6	48
1919 - 1945	100	86	4	90	8	98
1946 - 1960	103	74	2	76	24	100
1961 - 1971	187	170	4	174	11	185
1972 - 1975	134	120	2	122	11	133
1976 - 1980	183	171	—	171	11	182
Dopo il 1980	17	16	1	17	—	17
<b>Cooperative edilizie a proprietà individuale e indivisa</b>	1.532	1.492	2	1.494	25	1.519
Prima del 1919	33	29	1	30	1	31
1919 - 1945	70	63	—	63	4	67
1946 - 1960	155	147	—	147	7	154
1961 - 1971	364	357	—	357	4	361
1972 - 1975	288	285	1	286	1	287
1976 - 1980	454	446	—	446	6	452
Dopo il 1980	168	165	—	165	2	167
<b>Stato, Regioni, Provincie, Comuni, IACP</b>	7.692	7.508	36	7.544	47	7.591
Prima del 1919	137	99	4	103	13	116
1919 - 1945	355	325	6	331	6	337
1946 - 1960	2.603	2.535	6	2.541	11	2.552
1961 - 1971	2.664	2.644	9	2.653	7	2.660
1972 - 1975	1.065	1.044	7	1.051	10	1.061
1976 - 1980	844	838	4	842	—	842
Dopo il 1980	24	23	—	23	—	23
<b>Enti previdenziali</b>	356	348	2	350	5	355
Prima del 1919	4	3	1	4	—	4
1919 - 1945	22	21	—	21	1	22
1946 - 1960	162	160	—	160	2	162
1961 - 1971	128	125	1	126	2	128
1972 - 1975	29	29	—	29	—	29
1976 - 1980	11	10	—	10	—	10
Dopo il 1980	—	—	—	—	—	—
<b>Altro proprietario</b>	946	766	12	778	109	887
Prima del 1919	170	115	3	118	25	143
1919 - 1945	163	135	3	138	15	153
1946 - 1960	240	198	3	201	27	228
1961 - 1971	205	180	3	183	19	202
1972 - 1975	79	63	—	63	12	75
1976 - 1980	82	70	—	70	9	79
Dopo il 1980	7	5	—	5	2	7

## numero di stanze, titolo di godimento, figura giuridica del proprietario ed epoca di costruzione

GABINETTO								BAGNO	ELETTRICITÀ	RISCALDAMENTO	
Nell'abitazione				Fuori dell'abitazione		TOTALE				Impianto fisso	Con apparecchi singoli
1	2 o più	TOTALE	di cui con scarico	TOTALE	di cui con scarico	Numero	di cui con scarico				
170.779	27.197	197.976	175.030	16.664	4.256	214.640	179.286	165.878	216.571	60.893	100.477
699.004	161.624	860.628	780.440	50.001	14.487	910.629	794.927	761.909	916.636	315.618	402.984
177.780	28.523	206.303	182.577	17.180	4.411	223.483	186.988	173.133	225.491	63.357	104.630
597.685	106.090	703.775	633.625	45.077	13.022	748.852	646.647	615.641	753.630	225.216	351.043
19.192	1.320	20.512	15.254	4.925	773	25.437	16.027	11.383	26.183	3.755	11.920
32.964	3.569	36.533	31.194	4.533	1.138	41.066	32.332	27.471	41.519	9.592	19.907
32.914	5.299	38.213	34.578	2.494	836	40.707	35.414	33.658	40.936	12.375	18.913
42.910	8.627	51.537	47.456	2.119	698	53.656	48.154	47.321	53.912	19.226	23.822
26.263	5.286	31.549	28.986	1.394	444	32.943	29.430	28.871	33.090	10.686	15.527
9.953	1.843	11.796	10.656	663	218	12.459	10.874	10.480	12.523	3.368	6.222
3.811	726	4.537	4.032	298	85	4.835	4.117	3.935	4.855	1.134	2.429
1.511	295	1.806	1.587	130	38	1.936	1.625	1.529	1.939	422	968
1.261	232	1.493	1.287	108	26	1.601	1.313	1.230	1.614	335	769
2.185	41	2.226	927	868	93	3.094	1.020	432	3.338	139	1.319
12.904	94	12.998	8.181	4.828	777	17.826	8.958	4.841	18.394	728	9.237
39.378	511	39.889	33.148	6.610	1.741	46.499	34.889	27.152	46.995	4.124	25.637
59.333	3.732	63.065	57.951	2.891	992	65.956	58.943	56.703	66.247	16.365	33.594
37.863	8.921	46.784	43.794	1.044	442	47.828	44.236	44.677	48.015	19.995	20.021
12.722	6.506	19.228	18.033	274	137	19.502	18.170	18.648	19.584	10.670	6.693
3.955	3.437	7.392	6.963	79	38	7.471	7.001	7.200	7.499	4.558	2.248
1.359	1.785	3.144	2.980	38	21	3.182	3.001	3.078	3.199	2.036	919
1.080	2.170	3.250	3.053	32	15	3.282	3.068	3.147	3.300	2.278	809
130.149	20.849	150.998	134.925	12.140	3.364	163.138	138.289	129.019	164.512	45.789	78.844
30.971	4.962	35.933	30.510	3.436	654	39.369	31.164	28.084	39.767	11.835	15.873
9.659	1.386	11.045	9.595	1.088	238	12.133	9.833	8.775	12.292	3.269	5.760
162.328	24.601	186.929	164.794	16.527	4.223	203.456	169.017	155.473	205.333	55.842	96.636
26.904	2.106	29.010	21.731	5.990	1.149	35.000	22.880	16.712	35.706	3.832	18.017
25.804	1.520	27.324	22.800	5.247	1.266	32.571	24.066	19.242	33.002	4.092	18.170
37.504	2.696	40.200	36.094	3.370	1.093	43.570	37.187	34.150	43.848	7.692	24.200
43.151	7.757	50.908	47.407	1.311	521	52.219	47.928	47.609	52.456	19.175	23.219
14.564	4.210	18.774	17.502	323	100	19.097	17.602	17.882	19.199	9.447	6.676
13.462	5.670	19.132	17.774	278	91	19.410	17.865	18.349	19.538	10.693	5.920
939	642	1.581	1.486	8	3	1.589	1.489	1.529	1.584	911	434
451	287	738	684	30	8	768	692	693	772	510	190
36	9	45	41	5	—	50	41	35	51	13	19
60	29	89	83	10	4	99	87	75	99	43	46
76	14	90	78	11	3	101	81	79	102	28	60
111	73	184	169	2	1	186	170	177	186	138	34
65	67	132	122	—	—	132	122	132	134	115	11
98	84	182	176	1	—	183	176	179	183	159	18
5	11	16	15	1	—	17	15	16	17	14	2
580	916	1.496	1.402	14	6	1.510	1.408	1.444	1.525	1.254	168
26	—	26	24	5	2	31	26	19	33	3	14
60	2	62	53	7	4	69	57	39	69	4	41
128	24	152	136	2	—	154	136	132	155	56	62
159	199	358	334	—	—	358	334	358	363	326	29
94	191	285	264	—	—	285	264	282	288	272	8
95	350	445	425	—	—	445	425	446	451	426	13
18	150	168	166	—	—	168	166	168	166	167	1
6.345	1.240	7.585	7.073	52	8	7.637	7.081	7.245	7.661	2.887	2.918
110	7	117	84	18	4	135	88	58	133	15	43
336	6	342	306	9	1	351	307	272	350	36	154
2.512	50	2.562	2.415	21	2	2.583	2.417	2.398	2.599	275	1.558
2.422	223	2.645	2.495	2	—	2.647	2.495	2.624	2.657	1.068	947
628	430	1.058	985	1	—	1.059	985	1.043	1.064	725	167
333	504	837	771	1	1	838	772	827	834	745	49
4	20	24	17	—	—	24	17	23	24	23	—
300	49	349	320	1	1	350	321	341	354	162	130
3	1	4	3	—	—	4	3	3	4	1	3
6	15	21	18	—	—	21	18	21	22	19	2
157	4	161	151	—	—	161	151	158	162	40	86
113	14	127	118	—	—	127	118	126	127	78	30
13	14	27	23	1	1	28	24	26	28	22	7
8	1	9	7	—	—	9	7	7	11	2	2
—	—	—	—	—	—	—	—	—	—	—	—
775	104	879	757	40	10	919	767	682	926	238	435
139	10	149	102	13	3	162	105	77	160	15	87
132	10	142	115	12	4	154	119	87	159	12	79
213	17	230	211	9	2	239	213	185	238	31	150
170	32	202	186	1	—	203	186	188	204	91	69
61	11	72	65	4	1	76	66	64	77	40	24
56	21	77	72	1	—	78	72	74	81	45	24
4	3	7	6	—	—	7	6	7	7	4	2

## TAV. 28 - Abitazioni occupate per numero di stanze e numero

FAMIGLIE PER NUMERO DI COMPONENTI E CONDIZIONE OCCUPAZIONALE	ABITAZIONI					
	1	2	3	4	5	6
<b>Famiglie con 1 componente</b>	<b>2.055</b>	<b>6.879</b>	<b>8.695</b>	<b>5.417</b>	<b>2.735</b>	<b>1.145</b>
- Non occupato	1.902	6.392	7.912	4.563	2.172	856
- Occupato	153	487	783	854	563	289
<b>Famiglie con 2 componenti</b>	<b>769</b>	<b>5.464</b>	<b>13.180</b>	<b>12.295</b>	<b>7.211</b>	<b>2.726</b>
- Tutti non occupati	595	4.294	9.824	7.636	3.971	1.399
- Uno occupato	144	991	2.682	3.510	2.352	986
- Tutti occupati	30	179	674	1.149	888	341
<b>Famiglie con 3 componenti</b>	<b>252</b>	<b>2.599</b>	<b>9.377</b>	<b>14.108</b>	<b>9.409</b>	<b>3.826</b>
- Tutti non occupati	88	950	3.170	3.904	2.321	931
- Uno occupato	114	1.218	4.466	6.838	4.528	1.785
- Due occupati	50	404	1.613	3.179	2.422	1.048
- Tutti occupati	—	27	128	187	138	62
<b>Famiglie con 4 componenti</b>	<b>167</b>	<b>1.935</b>	<b>8.723</b>	<b>18.614</b>	<b>14.934</b>	<b>5.944</b>
- Tutti non occupati	37	436	1.611	2.573	1.755	588
- Uno occupato	82	908	4.228	9.294	7.565	2.916
- Due occupati	46	504	2.483	6.011	5.154	2.240
- Tre occupati	2	75	347	653	418	174
- Tutti occupati	—	12	54	83	42	26
<b>Famiglie con 5 componenti</b>	<b>90</b>	<b>1.008</b>	<b>4.625</b>	<b>10.693</b>	<b>9.116</b>	<b>3.933</b>
- Tutti non occupati	18	181	717	1.276	986	374
- Uno occupato	49	449	2.069	4.847	4.382	1.876
- Due occupati	19	274	1.363	3.635	3.087	1.429
- Tre occupati	3	80	370	756	529	216
- Quattro occupati	1	21	91	159	122	36
- Tutti occupati	—	3	15	20	10	2
<b>Famiglie con 6 e più componenti</b>	<b>88</b>	<b>736</b>	<b>2.786</b>	<b>5.487</b>	<b>4.834</b>	<b>2.092</b>
Numero componenti	588	4.962	18.565	36.185	31.950	13.804
Famiglie con tutti i componenti non occupati	16	114	403	630	491	193
Numero componenti	99	757	2.673	4.136	3.207	1.291
Famiglie con componenti parte occupati e parte non occupati	72	622	2.381	4.854	4.341	1.897
Numero componenti	489	4.205	15.879	32.029	28.731	12.501
Famiglie con tutti i componenti occupati	—	—	2	3	2	2
Numero componenti	—	—	13	20	12	12
<b>TOTALE</b>	<b>3.421</b>	<b>18.621</b>	<b>47.386</b>	<b>66.614</b>	<b>48.239</b>	<b>19.666</b>



## dei componenti delle famiglie secondo la condizione occupazionale

CON STANZE				TOTALE			
7	8	9 e più		ABITAZIONI	STANZE	OCCUPANTI	
		ABITAZIONI	STANZE			FAMIGLIE	COMPONENTI
477	204	287	3.141	27.894	92.223	27.894	27.894
353	153	217	2.373	24.520	78.738	24.520	24.520
124	51	70	768	3.374	13.485	3.374	3.374
1.104	515	547	5.823	43.811	170.499	43.811	87.622
577	269	267	2.803	28.832	106.442	28.832	57.664
410	193	218	2.346	11.486	48.648	11.486	22.972
117	53	62	674	3.493	15.409	3.493	6.986
1.362	592	544	5.793	42.069	180.077	42.069	126.207
314	145	115	1.258	11.938	48.921	11.938	35.814
650	281	251	2.580	20.131	86.028	20.131	60.393
370	155	159	1.744	9.400	42.385	9.400	28.200
28	11	19	211	600	2.743	600	1.800
2.273	938	874	9.032	54.402	247.443	54.402	217.608
230	85	81	825	7.396	31.452	7.396	29.584
1.017	433	410	4.264	26.853	121.926	26.853	107.412
932	380	345	3.542	18.095	84.863	18.095	72.380
83	37	34	361	1.823	8.177	1.823	7.292
11	3	4	40	235	1.025	235	940
1.531	604	638	6.734	32.238	150.214	32.238	161.190
89	40	36	378	3.717	16.130	3.717	18.585
736	272	303	3.133	14.983	70.169	14.983	74.915
603	242	237	2.581	10.889	51.943	10.889	54.445
89	41	51	522	2.135	9.711	2.135	10.675
12	9	9	100	460	2.034	460	2.300
2	—	2	20	54	227	54	270
777	354	420	4.469	17.574	81.328	17.574	—
5.125	2.308	2.796	—	—	—	—	116.283
53	21	26	277	1.947	8.402	1.947	—
346	140	173	—	—	—	—	12.822
724	333	394	4.192	15.618	72.886	15.618	—
4.779	2.168	2.623	—	—	—	—	103.404
—	—	—	—	9	40	9	—
—	—	—	—	—	—	—	57
7.524	3.207	3.310	34.992	217.988	921.784	217.988	736.804

**TAV. 29 - Abitazioni non occupate per numero di stanze, motivo della non occupazione, tipo di fabbricato, figura giuridica del proprietario ed epoca di costruzione**

MOTIVO DELLA NON OCCUPAZIONE — TIPO DI FABBRICATO — FIGURA GIURIDICA DEL PROPRIETARIO — EPOCA DI COSTRUZIONE	ABITAZIONI CON STANZE										TOTALE	
	1	2	3	4	5	6	7	8	9 e più		ABITAZIONI	STANZE
									ABITAZIONI	STANZE		
<b>ABITAZIONI NON OCCUPATE</b>	4.582	14.427	22.256	22.599	10.720	3.649	1.265	684	760	8.486	80.942	288.907
<b>Motivo della non occupazione</b>												
- Disponibile per la vendita o l'affitto	469	1.480	2.034	2.170	1.372	495	153	71	99	1.061	8.343	30.741
- Utilizzabile per vacanza	1.248	6.221	13.436	14.056	5.601	1.877	648	372	382	4.173	43.841	161.174
- Utilizzabile per lavoro	1.198	2.353	1.752	908	292	121	48	28	56	674	6.756	18.212
- Altro motivo	1.667	4.373	5.034	5.465	3.455	1.156	416	213	223	2.578	22.002	78.780
<b>Tipo di fabbricato in cui è situata l'abitazione</b>												
<b>Utilizzato esclusivamente ad uso abitativo</b>	2.384	10.293	18.474	19.571	9.461	3.187	1.053	552	580	6.394	65.555	241.284
- Con 1 abitazione	1.801	8.189	13.809	13.745	6.712	2.326	786	350	409	4.417	48.127	174.821
- Con 2 abitazioni	233	891	1.672	2.064	989	392	134	100	89	949	6.564	25.271
- Da 3 a 8 abitazioni	211	631	1.734	2.058	1.036	212	80	38	64	770	6.064	22.993
- Da 9 a 15 abitazioni	75	181	348	715	422	151	36	7	10	102	1.945	7.767
- Da 16 a 30 abitazioni	41	277	406	780	241	75	11	7	2	21	1.840	6.742
- Con 31 e più abitazioni	23	124	505	209	61	31	6	50	6	135	1.015	3.690
<b>Utilizzato prevalentemente ad uso abitativo</b>	310	911	1.461	1.728	747	252	122	72	75	814	5.678	20.918
- Con 1 abitazione	217	734	1.132	1.185	448	144	66	39	46	469	4.011	14.168
- Con 2 abitazioni	39	62	103	111	81	22	14	13	11	136	456	1.791
- Da 3 a 8 abitazioni	34	72	113	196	87	34	26	4	11	131	577	2.285
- Da 9 a 15 abitazioni	11	34	47	121	65	20	10	10	5	49	323	1.348
- Da 16 a 30 abitazioni	6	9	56	57	37	27	4	6	2	29	204	872
- Con 31 e più abitazioni	3	—	10	58	29	5	2	—	—	—	107	454
<b>Utilizzato prevalentemente ad uso non abitativo</b>	1.288	1.921	1.153	663	322	126	49	34	64	840	5.620	15.062
<b>Rurale</b>	600	1.302	1.168	637	190	84	41	26	41	438	4.089	11.643
<b>Figura giuridica del proprietario</b>												
- Persona fisica	4.448	14.126	21.525	21.821	10.164	3.463	1.235	624	730	8.073	78.136	277.867
- Imprese	79	133	255	256	148	69	10	8	8	86	966	3.508
- Cooperative edilizie a proprietà individuale e indivisa	6	62	249	135	188	65	6	44	3	35	758	3.176
- Stato, Regioni, Provincie, Comuni, IACP	30	80	174	306	174	44	9	2	8	142	827	3.291
- Enti previdenziali	2	2	12	14	2	—	—	—	—	—	32	108
- Altro proprietario	17	24	41	67	44	8	5	6	11	150	223	957
<b>Epoca di costruzione</b>												
<b>Fino al 1945</b>	2.496	6.087	5.437	2.726	1.205	585	274	170	339	4.027	19.319	58.725
- di cui utilizzabili per vacanza	310	1.004	1.261	825	386	229	103	68	129	1.549	4.315	15.519
<b>1946-1971</b>	927	3.789	6.266	6.683	2.930	949	326	178	162	1.766	22.210	79.851
- di cui utilizzabili per vacanza	394	2.034	3.569	3.727	1.559	546	181	116	96	993	12.222	44.336
<b>Dopo il 1971</b>	753	3.091	7.656	10.448	5.692	1.893	584	293	226	2.345	30.636	120.290
- di cui utilizzabili per vacanza	359	2.334	6.412	7.332	2.994	959	311	160	146	1.516	21.007	79.288
<b>Epoca non indicata</b>	406	1.460	2.897	2.742	893	222	81	43	33	348	8.777	30.041
- di cui utilizzabili per vacanza	185	849	2.194	2.172	662	143	53	28	11	115	6.297	22.031

**TAV. 30 - Occupati per settore di attività economica, luogo di lavoro, tempo impiegato e mezzo utilizzato****A — AGRICOLTURA, CACCIA, FORESTE E PESCA**

LUOGO DI LAVORO — TEMPO IMPIEGATO (minuti)	MEZZO UTILIZZATO								TOTALE	di cui persone che hanno effettuato più di uno spostamento
	NESSUN MEZZO (a piedi)	FERROVIA, TRAM, METROPOLITANA, ALTRO MEZZO PUBBLICO SU ROTAIA	AUTOBUS, FILOBUS, CORRIERA, ALTRO MEZZO PUBBLICO SU GOMMA	AUTOBUS AZIENDALE	AUTO PRIVATA COME		MOTOCICLETTA, CICLOMOTORE, SCOOTER	ALTRO MEZZO		
					CONDUCENTE	TRASPORTATO				
STESSO COMUNE DI RESIDENZA	2.267	73	78	269	3.147	2.757	3.182	2.901	14.674	4.218
-Fino a 15	1.859	21	31	124	2.216	1.857	2.040	1.842	9.990	3.170
-Da 16 a 30	372	49	40	133	861	844	1.091	936	4.326	949
-Da 31 a 60	26	2	4	10	50	43	37	83	255	60
-Oltre 60	10	1	3	2	20	13	14	40	103	39
di cui nel Comune capoluogo										
-Fino a 15	153	—	3	1	118	30	13	30	348	208
-Da 16 a 30	36	3	16	—	47	29	8	17	156	54
-Da 31 a 60	5	—	1	—	7	2	2	8	25	13
-Oltre 60	—	1	—	—	1	—	—	1	3	1
ALTRO COMUNE DELLA STESSA PROVINCIA	76	30	108	85	1.189	930	694	484	3.596	985
-Fino a 15	49	5	11	32	562	410	357	216	1.642	524
-Da 16 a 30	23	12	58	35	520	447	314	230	1.639	379
-Da 31 a 60	4	10	30	16	90	53	19	26	248	65
-Oltre 60	—	3	9	2	17	20	4	12	67	17
di cui nel Comune capoluogo										
-Fino a 15	4	—	2	3	58	18	10	7	102	45
-Da 16 a 30	2	3	32	8	78	46	19	15	203	42
-Da 31 a 60	1	5	19	4	26	12	3	4	74	21
-Oltre 60	—	2	6	—	9	6	2	6	31	8
ALTRA PROVINCIA DELLA STESSA REGIONE	—	8	7	17	56	50	7	5	150	37
-Fino a 15	—	—	—	—	5	3	1	1	10	6
-Da 16 a 30	—	—	—	1	13	9	3	—	26	7
-Da 31 a 60	—	4	5	7	28	25	3	—	72	20
-Oltre 60	—	4	2	9	10	13	—	4	42	4
di cui nel Comune capoluogo										
-Fino a 15	—	—	—	—	—	—	—	—	—	—
-Da 16 a 30	—	—	—	—	—	—	—	—	—	—
-Da 31 a 60	—	3	4	7	16	16	3	—	49	10
-Oltre 60	—	2	2	9	6	10	—	3	32	3
PROVINCIE DI ALTRE REGIONI	—	1	—	—	6	4	6	3	20	2
-Fino a 15	—	—	—	—	—	—	—	—	—	—
-Da 16 a 30	—	—	—	—	—	—	—	—	—	—
-Da 31 a 60	—	—	—	—	—	—	—	—	—	—
-Oltre 60	—	1	—	—	6	4	6	3	20	2
di cui nel Comune capoluogo										
-Fino a 15	—	—	—	—	—	—	—	—	—	—
-Da 16 a 30	—	—	—	—	—	—	—	—	—	—
-Da 31 a 60	—	—	—	—	—	—	—	—	—	—
-Oltre 60	—	—	—	—	—	—	—	—	—	—
ESTERO	—	—	—	—	—	—	—	—	—	—
-Fino a 15	—	—	—	—	—	—	—	—	—	—
-Da 16 a 30	—	—	—	—	—	—	—	—	—	—
-Da 31 a 60	—	—	—	—	—	—	—	—	—	—
-Oltre 60	—	—	—	—	—	—	—	—	—	—
<b>TOTALE</b>	<b>2.343</b>	<b>112</b>	<b>193</b>	<b>371</b>	<b>4.398</b>	<b>3.741</b>	<b>3.889</b>	<b>3.393</b>	<b>18.440</b>	<b>5.242</b>

## segue TAV. 30 — Occupati per settore di attività economica, luogo di lavoro, tempo impiegato e mezzo utilizzato

## B — INDUSTRIE

LUOGO DI LAVORO — TEMPO IMPIEGATO (minuti)	MEZZO UTILIZZATO								TOTALE	di cui persone che hanno effettuato più di uno spostamento
	NESSUN MEZZO (a piedi)	FERROVIA, TRAM, METROPOLITANA, ALTRO MEZZO PUBBLICO SU ROTAIA	AUTOBUS, FILOBUS, CORRIERA, ALTRO MEZZO PUBBLICO SU GOMMA	AUTOBUS AZIENDALE	AUTO PRIVATA COME		MOTOCICLETTA, CICLOMOTORE, SCOOTER	ALTRO MEZZO		
					CONDUCENTE	TRASPORTATO				
<b>STESSO COMUNE DI RESIDENZA</b>	8.528	131	501	785	9.516	1.913	2.971	1.758	26.103	11.975
-Fino a 15	7.814	37	216	452	7.845	1.358	2.520	1.569	21.811	10.644
-Da 16 a 30	670	76	193	255	1.466	470	422	180	3.732	1.192
-Da 31 a 60	32	10	54	53	136	64	21	6	376	94
-Oltre 60	12	8	38	25	69	21	8	3	184	45
di cui nel Comune capoluogo										
-Fino a 15	398	3	49	12	1.291	129	146	76	2.104	972
-Da 16 a 30	89	9	100	11	502	66	74	42	893	321
-Da 31 a 60	15	3	9	4	44	7	7	2	91	30
-Oltre 60	1	2	—	2	12	4	3	—	24	11
<b>ALTRO COMUNE DELLA STESSA PROVINCIA</b>	139	250	2.240	1.927	6.228	1.330	779	172	13.065	2.468
-Fino a 15	111	46	280	365	2.904	607	487	116	4.916	1.362
-Da 16 a 30	27	108	892	936	2.710	540	254	36	5.503	824
-Da 31 a 60	1	68	734	533	494	137	34	11	2.012	213
-Oltre 60	—	28	334	93	120	46	4	9	634	69
di cui nel Comune capoluogo										
-Fino a 15	25	14	107	29	701	122	85	9	1.092	229
-Da 16 a 30	6	65	487	128	1.125	158	83	7	2.059	305
-Da 31 a 60	—	35	507	95	265	78	14	7	1.001	109
-Oltre 60	—	18	248	31	82	25	2	8	414	44
<b>ALTRA PROVINCIA DELLA STESSA REGIONE</b>	2	181	813	197	278	56	11	3	1.541	133
-Fino a 15	2	—	—	1	14	1	6	1	25	7
-Da 16 a 30	—	2	—	2	27	4	2	—	37	5
-Da 31 a 60	—	104	349	109	120	32	—	1	715	64
-Oltre 60	—	75	464	85	117	19	3	1	764	57
di cui nel Comune capoluogo										
-Fino a 15	—	—	—	—	—	—	—	—	—	—
-Da 16 a 30	—	—	—	—	—	—	—	—	—	—
-Da 31 a 60	—	99	341	106	103	29	—	1	679	61
-Oltre 60	—	73	452	78	100	18	2	1	724	52
<b>PROVINCIE DI ALTRE REGIONI</b>	—	2	2	1	15	2	2	1	25	3
-Fino a 15	—	—	—	—	—	—	—	—	—	—
-Da 16 a 30	—	—	—	—	—	—	—	—	—	—
-Da 31 a 60	—	—	—	—	—	—	—	—	—	—
-Oltre 60	—	2	2	1	15	2	2	1	25	3
di cui nel Comune capoluogo										
-Fino a 15	—	—	—	—	—	—	—	—	—	—
-Da 16 a 30	—	—	—	—	—	—	—	—	—	—
-Da 31 a 60	—	—	—	—	—	—	—	—	—	—
-Oltre 60	—	1	—	—	4	—	1	—	6	—
<b>ESTERO</b>	—	—	—	—	—	—	—	—	—	—
-Fino a 15	—	—	—	—	—	—	—	—	—	—
-Da 16 a 30	—	—	—	—	—	—	—	—	—	—
-Da 31 a 60	—	—	—	—	—	—	—	—	—	—
-Oltre 60	—	—	—	—	—	—	—	—	—	—
<b>TOTALE</b>	<b>8.669</b>	<b>564</b>	<b>3.556</b>	<b>2.910</b>	<b>16.037</b>	<b>3.301</b>	<b>3.763</b>	<b>1.934</b>	<b>40.734</b>	<b>14.579</b>

## segue TAV. 30 — Occupati per settore di attività economica, luogo di lavoro, tempo impiegato e mezzo utilizzato

## C — ALTRE ATTIVITÀ

LUOGO DI LAVORO — TEMPO IMPIEGATO (minuti)	MEZZO UTILIZZATO								TOTALE	di cui persone che hanno effettuato più di uno spostamento
	NESSUN MEZZO (a piedi)	FERROVIA, TRAM, METROPOLITANA, ALTRO MEZZO PUBBLICO SU ROTAIA	AUTOBUS, FILOBUS, CORRIERA, ALTRO MEZZO PUBBLICO SU GOMMA	AUTOBUS AZIENDALE	AUTO PRIVATA COME		MOTOCICLETTA, CICLOMOTORE, SCOOTER	ALTRO MEZZO		
					CONDUCENTE	TRASPORTATO				
STESSO COMUNE DI RESIDENZA	21.093	261	1.141	286	21.656	2.149	2.116	1.884	50.586	25.473
-Fino a 15	19.273	89	494	144	18.690	1.776	1.864	1.661	43.991	22.647
-Da 16 a 30	1.700	107	506	111	2.493	310	234	198	5.659	2.503
-Da 31 a 60	93	31	101	25	304	47	13	15	629	195
-Oltre 60	27	34	40	6	169	16	5	10	307	128
di cui nel Comune capoluogo										
-Fino a 15	3.505	31	340	43	6.566	632	369	351	11.837	6.417
-Da 16 a 30	885	36	380	71	1.589	197	121	113	3.392	1.632
-Da 31 a 60	75	7	41	11	152	23	6	7	322	120
-Oltre 60	9	8	9	2	39	5	—	3	75	39
ALTRO COMUNE DELLA STESSA PROVINCIA	162	1.002	2.203	546	15.231	1.509	375	111	21.139	5.695
-Fino a 15	136	63	265	80	5.859	519	212	69	7.203	2.534
-Da 16 a 30	23	371	921	311	6.867	650	140	28	9.311	2.341
-Da 31 a 60	2	286	758	124	2.008	274	13	9	3.474	606
-Oltre 60	1	282	259	31	497	66	10	5	1.151	214
di cui nel Comune capoluogo										
-Fino a 15	51	26	127	18	1.288	138	55	25	1.728	686
-Da 16 a 30	9	249	648	113	2.575	242	56	17	3.909	1.073
-Da 31 a 60	1	151	622	69	744	116	5	7	1.715	278
-Oltre 60	1	124	209	14	282	32	7	2	671	134
ALTRA PROVINCIA DELLA STESSA REGIONE	4	675	230	91	1.015	132	5	11	2.163	409
-Fino a 15	3	4	—	—	84	7	1	1	100	32
-Da 16 a 30	1	5	4	1	86	11	1	—	109	21
-Da 31 a 60	—	251	74	60	433	49	1	4	872	170
-Oltre 60	—	415	152	30	412	65	2	6	1.082	186
di cui nel Comune capoluogo										
-Fino a 15	—	—	—	—	—	—	—	—	—	—
-Da 16 a 30	—	—	—	—	—	—	—	—	—	—
-Da 31 a 60	—	223	68	58	328	32	—	3	712	139
-Oltre 60	—	337	134	28	331	47	1	6	884	148
PROVINCIE DI ALTRE REGIONI	—	6	7	—	29	1	—	—	43	9
-Fino a 15	—	—	—	—	—	—	—	—	—	—
-Da 16 a 30	—	—	—	—	—	—	—	—	—	—
-Da 31 a 60	—	—	2	—	5	—	—	—	7	3
-Oltre 60	—	6	5	—	24	1	—	—	36	6
di cui nel Comune capoluogo										
-Fino a 15	—	—	—	—	—	—	—	—	—	—
-Da 16 a 30	—	—	—	—	—	—	—	—	—	—
-Da 31 a 60	—	—	1	—	1	—	—	—	2	1
-Oltre 60	—	1	—	—	4	1	—	—	6	1
ESTERO	—	—	—	—	—	—	—	—	—	—
-Fino a 15	—	—	—	—	—	—	—	—	—	—
-Da 16 a 30	—	—	—	—	—	—	—	—	—	—
-Da 31 a 60	—	—	—	—	—	—	—	—	—	—
-Oltre 60	—	—	—	—	—	—	—	—	—	—
<b>TOTALE</b>	<b>21.259</b>	<b>1.944</b>	<b>3.581</b>	<b>923</b>	<b>37.931</b>	<b>3.791</b>	<b>2.496</b>	<b>2.006</b>	<b>73.931</b>	<b>31.586</b>


## segue TAV. 30 — Occupati per settore di attività economica, luogo di lavoro, tempo impiegato e mezzo utilizzato

## D — TOTALE

LUOGO DI LAVORO — TEMPO IMPIEGATO (minuti)	MEZZO UTILIZZATO								TOTALE	di cui persone che hanno effettuato più di uno spostamento
	NESSUN MEZZO (a piedi)	FERROVIA, TRAM, METROPOLITANA, ALTRO MEZZO PUBBLICO SU ROTAIA	AUTOBUS, FILOBUS, CORRIERA, ALTRO MEZZO PUBBLICO SU GOMMA	AUTOBUS AZIENDALE	AUTO PRIVATA COME		MOTOCICLETTA, CICLOMOTORE, SCOOTER	ALTRO MEZZO		
					CONDUCENTE	TRASPORTATO				
STESSO COMUNE DI RESIDENZA	31.888	465	1.720	1.340	34.319	6.819	8.269	6.543	91.363	41.666
-Fino a 15	28.946	147	741	720	28.751	4.991	6.424	5.072	75.792	36.461
-Da 16 a 30	2.742	232	739	499	4.820	1.624	1.747	1.314	13.717	4.644
-Da 31 a 60	151	43	159	88	490	154	71	104	1.260	349
-Oltre 60	49	43	81	33	258	50	27	53	594	212
di cui nel Comune capoluogo										
-Fino a 15	4.056	34	392	56	7.975	791	528	457	14.289	7.597
-Da 16 a 30	1.010	48	496	82	2.138	292	203	172	4.441	2.007
-Da 31 a 60	95	10	51	15	203	32	15	17	438	163
-Oltre 60	10	11	9	4	52	9	3	4	102	51
ALTRO COMUNE DELLA STESSA PROVINCIA	377	1.282	4.551	2.558	22.648	3.769	1.848	767	37.800	9.148
-Fino a 15	296	114	556	477	9.325	1.536	1.056	401	13.761	4.420
-Da 16 a 30	73	491	1.871	1.282	10.097	1.637	708	294	16.453	3.544
-Da 31 a 60	7	364	1.522	673	2.592	464	66	46	5.734	884
-Oltre 60	1	313	602	126	634	132	18	26	1.852	300
di cui nel Comune capoluogo										
-Fino a 15	80	40	236	50	2.047	278	150	41	2.922	960
-Da 16 a 30	17	317	1.167	249	3.778	446	158	39	6.171	1.420
-Da 31 a 60	2	191	1.148	168	1.035	206	22	18	2.790	408
-Oltre 60	1	144	463	45	373	63	11	16	1.116	186
ALTRA PROVINCIA DELLA STESSA REGIONE	6	864	1.050	305	1.349	238	23	19	3.854	579
-Fino a 15	5	4	—	1	103	11	8	3	135	45
-Da 16 a 30	1	7	4	4	126	24	6	—	172	33
-Da 31 a 60	—	359	428	176	581	106	4	5	1.659	254
-Oltre 60	—	494	618	124	539	97	5	11	1.888	247
di cui nel Comune capoluogo										
-Fino a 15	—	—	—	—	—	—	—	—	—	—
-Da 16 a 30	—	—	—	—	—	—	—	—	—	—
-Da 31 a 60	—	325	413	171	447	77	3	4	1.440	210
-Oltre 60	—	412	588	115	437	75	3	10	1.640	203
PROVINCIE DI ALTRE REGIONI	—	9	9	1	50	7	8	4	88	14
-Fino a 15	—	—	—	—	—	—	—	—	—	—
-Da 16 a 30	—	—	—	—	—	—	—	—	—	—
-Da 31 a 60	—	—	2	—	5	—	—	—	7	3
-Oltre 60	—	9	7	1	45	7	8	4	81	11
di cui nel Comune capoluogo										
-Fino a 15	—	—	—	—	—	—	—	—	—	—
-Da 16 a 30	—	—	—	—	—	—	—	—	—	—
-Da 31 a 60	—	—	1	—	1	—	—	—	2	1
-Oltre 60	—	2	—	—	8	1	1	—	12	1
ESTERO	—	—	—	—	—	—	—	—	—	—
-Fino a 15	—	—	—	—	—	—	—	—	—	—
-Da 16 a 30	—	—	—	—	—	—	—	—	—	—
-Da 31 a 60	—	—	—	—	—	—	—	—	—	—
-Oltre 60	—	—	—	—	—	—	—	—	—	—
<b>TOTALE</b>	<b>32.271</b>	<b>2.620</b>	<b>7.330</b>	<b>4.204</b>	<b>58.366</b>	<b>10.833</b>	<b>10.148</b>	<b>7.333</b>	<b>133.105</b>	<b>51.407</b>

**TAV. 31 - Studenti per luogo di studio, tempo impiegato e mezzo utilizzato**

LUOGO DI STUDIO — TEMPO IMPIEGATO (minuti)	MEZZO UTILIZZATO								TOTALE	di cui persone che hanno effettuato più di uno spostamento
	NESSUN MEZZO (a piedi)	FERROVIA, TRAM, METROPOLITANA, ALTRO MEZZO PUBBLICO SU ROTAIA	AUTOBUS, FILOBUS, CORRIERA, ALTRO MEZZO PUBBLICO SU GOMMA	AUTOBUS SCOLASTICO	AUTO PRIVATA COME		MOTOCICLETTA, CICLOMOTORE, SCOOTER	ALTRO MEZZO		
					CONDUCENTE	TRASPORTATO				
STESSO COMUNE DI RESIDENZA	107.569	788	5.229	10.116	221	12.322	1.332	1.115	138.692	7.227
-Fino a 15	97.489	289	2.665	8.604	131	10.556	1.058	887	121.679	5.741
-Da 16 a 30	9.735	365	2.159	1.407	76	1.658	259	215	15.874	1.344
-Da 31 a 60	318	85	363	97	6	95	11	11	986	108
-Oltre 60	27	49	42	8	8	13	4	2	153	34
di cui nel Comune capoluogo										
-Fino a 15	9.361	47	768	133	87	3.644	622	186	14.848	1.282
-Da 16 a 30	2.273	91	1.226	172	61	1.095	200	136	5.254	687
-Da 31 a 60	191	12	177	36	3	73	9	8	509	70
-Oltre 60	5	7	4	1	2	4	—	1	24	8
ALTRO COMUNE DELLA STESSA PROVINCIA	803	4.755	13.857	1.340	330	2.861	282	78	24.306	1.846
-Fino a 15	672	711	3.156	425	99	1.377	181	55	6.676	440
-Da 16 a 30	112	2.179	7.419	632	144	1.137	84	17	11.724	838
-Da 31 a 60	15	1.247	2.672	225	70	263	12	6	4.510	396
-Oltre 60	4	618	610	58	17	84	5	—	1.396	172
di cui nel Comune capoluogo										
-Fino a 15	192	203	797	29	33	254	34	6	1.548	115
-Da 16 a 30	31	841	3.482	182	86	433	27	5	5.087	419
-Da 31 a 60	6	725	1.928	70	61	175	6	1	2.972	257
-Oltre 60	1	413	501	19	16	75	4	—	1.029	127
ALTRA PROVINCIA DELLA STESSA REGIONE	3	377	111	7	21	55	2	1	577	89
-Fino a 15	3	16	11	2	1	10	—	—	43	2
-Da 16 a 30	—	20	21	1	2	3	2	—	49	5
-Da 31 a 60	—	73	27	2	1	14	—	—	117	16
-Oltre 60	—	268	52	2	17	28	—	1	368	66
di cui nel Comune capoluogo										
-Fino a 15	—	—	—	—	—	—	—	—	—	—
-Da 16 a 30	—	—	—	—	—	—	—	—	—	—
-Da 31 a 60	—	70	24	1	1	7	—	—	103	15
-Oltre 60	—	263	45	1	17	23	—	1	350	65
PROVINCIE DI ALTRE REGIONI	—	14	31	2	—	8	—	—	55	4
-Fino a 15	—	—	—	—	—	—	—	—	—	—
-Da 16 a 30	—	—	—	—	—	—	—	—	—	—
-Da 31 a 60	—	1	5	—	—	—	—	—	6	—
-Oltre 60	—	13	26	2	—	8	—	—	49	4
di cui nel Comune capoluogo										
-Fino a 15	—	—	—	—	—	—	—	—	—	—
-Da 16 a 30	—	—	—	—	—	—	—	—	—	—
-Da 31 a 60	—	—	—	—	—	—	—	—	—	—
-Oltre 60	—	4	7	—	—	—	—	—	11	1
ESTERO	—	—	—	—	—	—	—	—	—	—
-Fino a 15	—	—	—	—	—	—	—	—	—	—
-Da 16 a 30	—	—	—	—	—	—	—	—	—	—
-Da 31 a 60	—	—	—	—	—	—	—	—	—	—
-Oltre 60	—	—	—	—	—	—	—	—	—	—
<b>TOTALE</b>	<b>108.375</b>	<b>5.934</b>	<b>19.228</b>	<b>11.465</b>	<b>572</b>	<b>15.246</b>	<b>1.616</b>	<b>1.194</b>	<b>163.630</b>	<b>9.166</b>





**appendice**

## A – Tipologia completa delle famiglie

FAMIGLIA DI TIPO	CAPO FAMIGLIA	CONIUGE	FIGLIO/A	GENITORE	SUOCERO/A	GENERO NUORA	ALTRO PARENTE O AFFINE	ALTRA PERSONA CONVIVENTE	ADDETTI AI SERVIZI DELLA FAMIGLIA	
A	x	—	—	—	—	—	—	⊗	⊗	
B	x	x	—	—	—	—	—	⊗	⊗	
C	C1	x	x	—	—	—	—	⊗	⊗	
	C2	x(M)	—	x	—	—	—	⊗	⊗	
	C3	x(F)	—	x	—	—	—	⊗	⊗	
D	D <sub>1</sub>	D1.1	x	x	⊗	⊗	⊗	⊗	⊗	
		D1.2	x	x	—	—	⊗	⊗	⊗	⊗
	D <sub>2</sub>	D2.1	x	x	⊗	⊗	⊗	⊗	⊗	
		D2.2	x	x	x	—	—	⊗	⊗	⊗
	D <sub>3</sub>	D3.1	x(M)	—	x	—	—	⊗	⊗	⊗
		D3.2	x(M)	—	x	—	—	⊗	⊗	⊗
	D <sub>4</sub>	D4.1	x(F)	—	x	—	—	⊗	⊗	⊗
		D4.2	x(F)	—	x	—	—	⊗	⊗	⊗
	D5	x	—	—	x(M)(F)	⊗	⊗	—	⊗	⊗
	D6	x	—	—	x(M)	⊗	⊗	—	⊗	⊗
	D7	x	—	—	x(F)	⊗	⊗	—	⊗	⊗
	D8	x	—	—	—	x(M)(F)	⊗	—	⊗	⊗
D9	Altri casi									

x = Componente presente

— = Componente assente

⊗ = Componente che può essere presente o assente

⊗ ⊗ = Componenti entrambi presenti o almeno uno dei due presenti

(M) = Maschio

(F) = Femmina

**B – Confronto fra le classi di età ai censimenti demografici del 1951, 1961, 1971 e 1981**

CLASSI DI ETÀ PER LE QUALI PUÒ ESSERE EFFETTUATO IL CONFRONTO	1951	1961	1971	1981
meno di 6 anni	fino a 6 anni	fino a 6	meno di 6	0-2 3-5
6-13	{ 6-10 10-14	6-14	{ 6-10 11-13	{ 6-10 11-13
14-20	{ 14-18 18-21	14-21	{ 14-18 19-20	{ 14-17 18 19-20
21-24	21-25	21-25	si ottiene sottraendo la classe 0-20 dalla classe 0-24	21-24
25-34	25-35	{ 25-30 30-35	{ 25-29 30-34	{ 25-29 30-34
35-44	35-45	{ 35-40 40-45	{ 35-39 40-44	{ 35-39 40-44
45-54	45-55	{ 45-50 50-55	{ 45-49 50-54	{ 45-49 50-54
55-59	55-60	55-60	55-59	55-59
60-64	60-65	60-65	60-64	60-64
65 e più	da 65 in poi	{ 65-70 70-75 oltre 75	{ 65-69 70-74 75 e più	{ 65-69 70-74 75 e più

**C – Variazioni territoriali e di nome nelle circoscrizioni amministrative**  
(periodo: 24 ottobre 1971 - 25 ottobre 1981)

Comuni	Superficie e popolazione riferite al censimento del 24-10-1971 (Situazione prima della variazione)			V A R I A Z I O N I					Superficie e popolazione riferite al censimento del 24-10-1971 (Situazione dopo la variazione)		
	Superficie ha	Popolazione		Specie e relativo provvedimento	Superficie e popolazione oggetto della variazione			Superficie ha	Popolazione		
		residente	presente		Superficie ha	residente	presente		residente	presente	
Trepuzzi . . . . .	2.204	12.492	12.082	Per modifica di confine, staccata una zona di territorio ed aggregata al comune di Squinzano . . . . . (D.P.R. 9-2-1972, n. 132 G.U. n. 108 del 24-4-1972)	205	677	663	1.999	11.815	11.419	
Squinzano . . . . .	3.091	14.053	13.697	Per modifica di confine, aggregata una zona di territorio, staccata dal comune di Trepuzzi (D.P.R. 9-2-1972, n. 132 G.U. n. 108 del 24-4-1972)	205	677	663	3.296	14.730	14.360	
Squinzano . . . . .	3.296	14.730	14.360	Per modifica di confine, staccata una zona di territorio ed aggregata al comune di Trepuzzi . . . . . (D.P.R. 9-2-1972, n. 132 G.U. n. 108 del 24-4-1972)	352	35	34	2.944	14.695	14.326	
Trepuzzi . . . . .	1.999	11.815	11.419	Per modifica di confine aggregata una zona di territorio staccata dal comune di Squinzano (D.P.R. 9-2-1972, n. 132 G.U. n. 108 del 24-4-1972)	352	35	34	2.351	11.850	11.453	
Nociglia . . . . .	1.951	4.632	4.234	Staccata la frazione S. Cassiano eretta in comune autonomo con la denominazione di S. Cassiano . . . . . (Legge Reg. 2 maggio 1975, n. 36 B.U.R. n. 16 del 5-5-1975)	858	1.993	1.832	1.093	2.639	2.402	
S. Cassiano . . . . .	—	—	—	Nuovo comune costituito con la frazione S. Cassiano staccata dal comune di Nociglia (Legge Reg. 2 maggio 1975, n. 36 B.U.R. n. 16 del 5-5-1975)	858	1.993	1.832	858	1.993	1.832	
Diso . . . . .	1.599	5.553	5.049	Staccata la frazione Castro eretta in comune autonomo con la denominazione di Castro (Legge Reg. 7 maggio 1975, n. 39 B.U.R. n. 17 del 13-5-1975)	444	2.054	1.606	1.155	3.499	3.443	
Castro . . . . .	—	—	—	Nuovo comune costituito con la frazione Castro staccata dal comune di Diso . . . . . (Legge Reg. 7 maggio 1975, n. 39 B.U.R. n. 17 del 13-5-1975)	444	2.054	1.606	444	2.054	1.606	
Nardò . . . . .	22.515	29.053	28.162	Staccata la frazione Porto Cesareo eretta in comune autonomo con la denominazione di Porto Cesareo . . . . . (Legge Reg. 16 maggio 1975, n. 40 B.U.R. n. 19 del 17-5-1975)	3.499	2.587	2.623	19.016	26.466	25.539	
Porto Cesareo . . . . .	—	—	—	Nuovo comune costituito con la frazione Porto Cesareo staccata dal comune di Nardò . . . . . (Legge Reg. 16 maggio 1975, n. 40 B.U.R. n. 19 del 17-5-1975)	3.499	2.587	2.623	3.499	2.587	2.623	
Galatina . . . . .	8.162	27.262	25.959	Modificata la circoscrizione territoriale a seguito del distacco di una zona di territorio aggregata al comune di Sogliano Cavour . . . . . (Decreto Presidente Regione 22 dicembre 1978, n. 3111 B.U.R. n. 81 del 30 dicembre 1978)	8	88	86	8.154	27.174	25.873	
Sogliano Cavour . . . . .	517	3.379	3.284	Modificata la circoscrizione territoriale a seguito dell'aggregazione di una zona di territorio staccata dal comune di Galatina . . . . . (Decreto Presidente Regione 22 dicembre 1978, n. 3111 B.U.R. n. 81 del 30 dicembre 1978)	8	88	86	525	3.467	3.370	

(b) Zona disabitata

**segue C – Variazioni territoriali e di nome nelle circoscrizioni amministrative**  
(periodo: 24 ottobre 1971 - 25 ottobre 1981)

Comuni	Superficie e popolazione riferite al censimento del 24-10-1971 (Situazione prima della variazione)			V A R I A Z I O N I					Superficie e popolazione riferite al censimento del 24-10-1971 (Situazione dopo la variazione)		
	Superficie ha	Popolazione		Specie e relativo provvedimento	Superficie e popolazione oggetto della variazione			Superficie ha	Popolazione		
		residente	presente		Superficie ha	residente	presente		residente	presente	
Sogliano Cavour . . . . .	525	3.467	3.370	Modificata la circoscrizione territoriale a seguito del distacco di una zona di territorio aggregata al comune di Galatina . . . . . (Decreto Presidente Regione 22 dicembre 1978, n. 3111 B.U.R. n. 81 del 30 dicembre 1978)	8	(b)	(b)	517	3.467	3.370	
Galatina . . . . .	8.154	27.174	25.873	Modificata la circoscrizione territoriale a seguito dell'aggregazione di una zona di territorio staccata dal comune di Sogliano Cavour . . . . . (Decreto Presidente Regione 22 dicembre 1978, n. 3111 B.U.R. n. 81 del 30 dicembre 1978)	8	(b)	(b)	8.162	27.174	25.873	

(b) Zona disabitata

**D – Zone di territorio in contestazione tra Comuni**

Zone di territorio in contestazione			Epoca della contestazione	Comuni interessati alla contestazione	Popolazione residente		Superficie Km <sup>2</sup>	
Denominazione	Popolazione residente	Superficie Km <sup>2</sup>			Totale	di cui in zona contestata	Totale	di cui in contestazione
Argillari	—	0,60	1951	Alliste Racale	6.197 9.128	— —	23,47 24,47	0,60 —
Santuario di Santa Maria di Leuca	16	0,05	1951	Castrignano del Capo Gagliano del Capo	5.441 5.296	16 —	9,52 16,14	0,05 —

**E — Categorie socio-professionali secondo la professione e la posizione nella professione**

CATEGORIE SOCIO-PROFESSIONALI	CLASSI E CATEGORIE PROFESSIONALI (*)	POSIZIONI NELLA PROFESSIONE
01 Imprenditori e lavoratori in proprio nell'agricoltura, nella silvicoltura, nell'allevamento e nella pesca	3.11, 3.12, 3.13, 3.23, 3.3, 3.4	Imprenditori, lavoratori in proprio, coadiuvanti.
02 Altri lavoratori agricoli	3.14, 3.21, 3.22, 3.23, 3.24, 3.3, 3.4	Dirigenti, direttivi, impiegati, categorie intermedie, altri lavoratori dipendenti
03 Imprenditori e lavoratori in proprio nelle professioni liberali e affini	1.16, 1.17, 1.21, 1.22, 1.4, 1.5, 1.6, 1.71, 1.72, 1.73, 1.74, 1.75, 1.76, 1.77, 1.78, 1.8, 5.87, 8.31, 9.2	Liberi professionisti, lavoratori in proprio, coadiuvanti
04 Imprenditori nell'industria, nell'edilizia, nel commercio, nei trasporti e nei servizi	1.23, 1.24, 1.25, 1.26, 1.72, 1.73, 1.74, 1.75, 1.76, 2.11, 2.12, 2.13, 2.25, 7.1, 7.23, 7.24, 7.3, 8.41, 8.42, 9.1	Imprenditori, coadiuvanti
05 Lavoratori in proprio nell'industria, nell'edilizia, nel commercio, nei trasporti e nei servizi	1.23, 1.24, 1.25, 1.26, 2.25, 2.26, 2.28, 2.29, 2.31, 4.12, 4.14, 4.2, 4.3, 4.41, 4.42, 4.43, 4.44, 4.5, 4.6, 5.1, 5.22, 5.3, 5.4, 5.5, 5.6, 5.72, 5.74, 5.75, 5.76, 5.77, 5.78; 5.79, 5.81, 5.82, 5.84, 5.85, 5.86, 5.87, 5.88, 5.92, 6.11, 6.12, 6.13, 6.14, 6.15, 6.17, 6.18, 6.19, 6.22, 6.23, 6.24, 6.25, 6.32, 6.33, 6.34, 7.1, 7.22, 7.23, 7.24, 7.25, 7.3, 7.42, 7.43, 7.44, 7.45, 8.1, 8.23, 8.4; 8.51, 9.1, 9.3, 9.4, 9.51, 9.7.	Liberi professionisti, lavoratori in proprio, coadiuvanti.
06 Dirigenti industriali e commerciali, alti funzionari dell'apparato legislativo e della amministrazione statale	2.14, 2.15, 2.16, 2.17	Dirigenti, direttivi, impiegati
07 Lavoratori dipendenti nelle professioni liberali e affini	1.1, 1.21, 1.22, 1.3, 1.4, 1.51, 1.52, 1.6, 1.7, 1.8, 2.22, 5.87, 8.21, 8.31, 9.2	Dirigenti, direttivi, impiegati, categorie intermedie, altri lavoratori dipendenti

## segue E — Categorie socio-professionali secondo la professione e la posizione nella professione

CATEGORIE SOCIO-PROFESSIONALI	CLASSI E CATEGORIE PROFESSIONALI (*)	POSIZIONI NELLA PROFESSIONE
08 Capi ufficio e responsabili di personale amministrativo, di addetti alle vendite e ai servizi; funzionari statali con responsabilità amministrative	1.23, 1.24, 1.25, 1.26, 2.21, 2.24, 2.25, 2.51, 2.52, 7.21, 7.41, 7.43, 8.33	Dirigenti, direttivi, impiegati
09 Personale amministrativo, addetto alle vendite e ai servizi	2.21, 2.23, 2.24, 2.26, 2.27, 2.28, 2.29, 2.3, 2.53, 2.54, 7.22, 7.23, 7.24, 7.25, 7.4, 9.3, 9.4, 9.51, 9.6, 9.7	Direttivi, impiegati, categorie intermedie, altri lavoratori dipendenti
10 Intermedi: capisquadra e sorveglianti di operai (dipendenti)	1.91, 1.92, 4.11, 4.12, 4.14, 4.2, 4.3, 4.4, 4.5, 4.6, 5.1, 5.2, 5.3, 5.4, 5.5, 5.6, 5.71, 5.72, 5.73, 5.74, 5.75, 5.77, 5.78, 5.79, 5.81, 5.82, 5.83, 5.84, 5.85, 5.86, 5.87, 5.9, 6.11, 6.21, 6.22, 6.23, 6.24, 6.25, 6.3, 8.11, 8.12, 8.13, 8.14, 8.15, 8.17, 8.23, 8.24	Dirigenti, direttivi, impiegati, categorie intermedie
11 Operai specializzati e qualificati (dipendenti)	1.92, 4.11, 4.12, 4.14, 4.2, 4.3, 4.4, 4.5, 4.6, 5.1, 5.2, 5.3, 5.4, 5.5, 5.6, 5.7, 5.8, 5.9, 6.12, 6.13, 6.14, 6.15, 6.16, 6.17, 6.2, 6.3, 8.1, 8.22, 8.23, 8.24, 8.31, 8.32, 8.43, 8.51	Capi operai; operai specializzati, qualificati, comuni; apprendisti, lavoratori a domicilio
12 Manovali (dipendenti)	4.13, 6.18, 6.19, 8.52, 9.52	Operai comuni
13 Forze armate (militari di carriera e militari in servizio di leva)	2.4	Dirigenti, direttivi, impiegati, graduati o militari di carriera
14 Persone economicamente attive non classificate altrove	9.9	Tutte le posizioni nella professione ad eccezione dei graduati o militari di carriera

(\*) Cfr. Classificazione delle professioni (ISTAT, Metodi e Norme, Serie C, n. 9, maggio 1981).

**F — Tavole disponibili****DATI COMUNALI**

- Tavola 1 — Popolazione residente attiva in condizione professionale per sesso, ramo di attività economica e posizione nella professione (analoga alla Tav. 9 comunale con analisi per ramo di attività economica).
- Tavola 2 — Popolazione residente attiva in condizione professionale, per sesso e ramo di attività economica (dati del 1981 classificati secondo i rami della classificazione delle attività economiche 1971).
- Tavola 3 — Popolazione residente occupata secondo il tipo di spostamento effettuato per raggiungere il luogo di lavoro.
- Tavola 4 — Popolazione residente che studia secondo il tipo di spostamento effettuato per raggiungere il luogo di studio.
- Tavola 5 — Popolazione residente che frequenta la scuola materna secondo il tipo di spostamento effettuato per raggiungere la scuola.
- Tavola 6 — Popolazione residente che frequenta corsi di formazione professionale secondo il tipo di spostamento effettuato per raggiungere il luogo di studio.
- Tavola 7 — Popolazione residente che lavora o studia secondo il tipo di spostamento effettuato per raggiungere il luogo di lavoro o di studio.
- Tavola 8 — Popolazione residente secondo il luogo di lavoro o di studio, il mezzo utilizzato, il tempo impiegato e l'orario di inizio del lavoro o delle lezioni.
- Tavola 9 — Stranieri residenti per sesso e stranieri temporaneamente presenti per sesso e motivo della presenza.
- Tavola 10 — Abitazioni in complesso (occupate e non occupate) secondo alcune caratteristiche del fabbricato nel quale sono situate.
- Tavola 11 — Abitazioni occupate in affitto o ad altro titolo secondo la figura giuridica del proprietario (analoga alla Tav. 20 comunale con analisi dettagliata della figura giuridica del proprietario).

**DATI PROVINCIALI**

- Tavola 12 — Popolazione residente per sesso, classe di età e luogo di nascita (analoga alla Tav. 3 provinciale con analisi del luogo di nascita per provincia).
- Tavola 13 — Popolazione residente temporaneamente assente, ricoverata in istituto di cura pubblico o privato, per sesso, classe di età e condizione.
- Tavola 14 — Famiglie residenti per condizione professionale o non professionale dei componenti e condizione del capo famiglia di censimento (analoga alla Tav. 18 provinciale con analisi della posizione nella professione del capo famiglia di censimento).
- Tavola 15 — Nuclei familiari costituiti da genitore con figlio/i secondo alcuni caratteri del genitore, il numero dei figli e l'età del figlio minore.
- Tavola 16 — Nuclei familiari costituiti da coniugi con o senza figli, secondo l'età dei coniugi, il numero e l'età dei figli.



- Tavola 17 — Nuclei familiari costituiti da coniugi con o senza figli, secondo la condizione dei coniugi, il numero e l'età dei figli.
- Tavola 18 — Nuclei familiari costituiti da coniugi con o senza figli, secondo la categoria socio-professionale dei coniugi, il numero e l'età dei figli.
- Tavola 19 — Nuclei familiari costituiti da coniugi con o senza figli, secondo il grado di istruzione dei coniugi, il numero e l'età dei figli.
- Tavola 20 — Abitazioni occupate per servizio installato e condizione del capo famiglia di censimento.
- Tavola 21 — Abitazioni occupate per classe di superficie, epoca di costruzione e numero di occupanti.
- Tavola 22 — Occupati per settore di attività economica, luogo di lavoro, tempo impiegato, mezzo utilizzato e orario di inizio del lavoro (analoga alla Tav. 30 provinciale con analisi dell'orario di inizio del lavoro).
- Tavola 23 — Studenti per grado di istruzione, luogo di studio, tempo impiegato, mezzo utilizzato e orario di inizio delle lezioni (analoga alla Tav. 31 provinciale con analisi dell'orario di inizio delle lezioni e del grado di istruzione degli studenti).

# 12° CENSIMENTO GENERALE DELLA POPOLAZIONE

1 RECORD ABITAZIONE	DATI INDICATIVI		CARATTERI ESISTENZE DEL FABBRICATO	SPECIE DI ALLOGGIO	LOCALITA'	N. D'ORDINE DEFINITIVO	PROVINCIA	COMUNE	SEZIONE	N. D'ORDINE DEFINITIVO	LOCALITA'	SPECIE DI ALLOGGIO	TITOLO DI COSTRUZIONE	STANZE	CUCINA	SALA DA CENA (LUFFO, LAMINATO)	SUPERFICIE	ACQUA POTABILE	BARRIETTO	SCARICO	BARRIO	ELETTRICITA'	RISCALDAMENTO	N. D'ORDINE DELLA FAMIGLIA PRINCIPALE																																																																											
	TIPO RECORD 1	PROVINCIA																							COMUNE	SEZIONE																																																																									
	0	1																							2	3	4	5	6	7	8	9	10	11	12	13	14	15	16	17	18	19	20	21	22	23	24	25	26	27	28	29	30	31	32	33	34	35	36	37	38	39	40	41	42	43	44	45	46	47	48	49	50	51	52	53	54	55	56	57	58	59	60	61	62	63	64	65	66	67	68	69	70	71	72	73	74	75	76

2 RECORD PERSONE DELLA FAMIGLIA	DATI INDICATIVI		LOCALITA'	COMPONENTE	SESSO	DATA DI NASCITA	STATO CIVILE	CITTADINANZA	LUGO DI PRESENZA	RESIDENZA 1976	ISTRUZIONE	CONDIZIONE	PROFESSIONE	POSIZIONE	DIPENDENTI	ATTIVITA' ECONOMICA	CONDIZIONE 1976	LUGO DI LAVORO O DI STUDIO	ORARIO DI INIZIO TEMPO	MEZZO TRASPORTO																																																																															
	TIPO RECORD 2	PROVINCIA																			COMUNE	SEZIONE	N. D'ORDINE DEFINITIVO	PROVINCIA O STATO ESTERO	GIORNO MESE ANNO	PROVINCIA O STATO ESTERO	PROVINCIA O STATO ESTERO	COMUNE	TITOLO DI STUDIO	FREDCORSO REG. SCUOLA MATERNA FREDCORSO PROF.	TITOLO ORE	PROFESSIONE	POSIZIONE	DIPENDENTI	ATTIVITA' ECONOMICA	TITOLO POSIZIONE SETTORE ATTECON.	LUGO DI LAVORO O DI STUDIO	ORARIO DI INIZIO TEMPO	MEZZO TRASPORTO																																																												
	0	1																			2	3	4	5	6	7	8	9	10	11	12	13	14	15	16	17	18	19	20	21	22	23	24	25	26	27	28	29	30	31	32	33	34	35	36	37	38	39	40	41	42	43	44	45	46	47	48	49	50	51	52	53	54	55	56	57	58	59	60	61	62	63	64	65	66	67	68	69	70	71	72	73	74	75	76	77	78	79	80

3 RECORD TEMPORANEAMENTE PRESENTI NELLA FAMIGLIA	DATI INDICATIVI		LOCALITA'	COMPONENTE	SESSO	DATA DI NASCITA	STATO CIVILE	CITTADINANZA	LUGO DI PRESENZA																																																																																										
	TIPO RECORD 3	PROVINCIA								COMUNE	SEZIONE	N. D'ORDINE DEFINITIVO	PROVINCIA O STATO ESTERO	GIORNO MESE ANNO	PROVINCIA O STATO ESTERO	PROVINCIA O STATO ESTERO																																																																																			
	0	1								2	3	4	5	6	7	8	9	10	11	12	13	14	15	16	17	18	19	20	21	22	23	24	25	26	27	28	29	30	31	32	33	34	35	36	37	38	39	40	41	42	43	44	45	46	47	48	49	50	51	52	53	54	55	56	57	58	59	60	61	62	63	64	65	66	67	68	69	70	71	72	73	74	75	76	77	78	79	80	81	82	83	84	85	86	87	88	89	90	91

4 RECORD COMPONENTI PERMANENTI NELLE CONVIVENZE	DATI INDICATIVI		LOCALITA'	COMPONENTE	SESSO	DATA DI NASCITA	STATO CIVILE	CITTADINANZA	LUGO DI PRESENZA	RESIDENZA 1976	ISTRUZIONE	CONDIZIONE	PROFESSIONE	POSIZIONE	DIPENDENTI	ATTIVITA' ECONOMICA	CONDIZIONE 1976	LUGO DI LAVORO O DI STUDIO	ORARIO DI INIZIO TEMPO	MEZZO TRASPORTO																																																																															
	TIPO RECORD 4	PROVINCIA																			COMUNE	SEZIONE	N. D'ORDINE DEFINITIVO	PROVINCIA O STATO ESTERO	GIORNO MESE ANNO	PROVINCIA O STATO ESTERO	PROVINCIA O STATO ESTERO	COMUNE	TITOLO DI STUDIO	FREDCORSO REG. SCUOLA MATERNA FREDCORSO PROF.	TITOLO ORE	PROFESSIONE	POSIZIONE	DIPENDENTI	ATTIVITA' ECONOMICA	TITOLO POSIZIONE SETTORE ATTECON.	LUGO DI LAVORO O DI STUDIO	ORARIO DI INIZIO TEMPO	MEZZO TRASPORTO																																																												
	0	1																			2	3	4	5	6	7	8	9	10	11	12	13	14	15	16	17	18	19	20	21	22	23	24	25	26	27	28	29	30	31	32	33	34	35	36	37	38	39	40	41	42	43	44	45	46	47	48	49	50	51	52	53	54	55	56	57	58	59	60	61	62	63	64	65	66	67	68	69	70	71	72	73	74	75	76	77	78	79	80

5 RECORD TEMPORANEAMENTE PRESENTI NELLE CONVIVENZE	DATI INDICATIVI		LOCALITA'	COMPONENTE	SESSO	DATA DI NASCITA	STATO CIVILE	CITTADINANZA	LUGO DI PRESENZA																																																																																										
	TIPO RECORD 5	PROVINCIA								COMUNE	SEZIONE	N. D'ORDINE DEFINITIVO	PROVINCIA O STATO ESTERO	GIORNO MESE ANNO	PROVINCIA O STATO ESTERO	PROVINCIA O STATO ESTERO																																																																																			
	0	1								2	3	4	5	6	7	8	9	10	11	12	13	14	15	16	17	18	19	20	21	22	23	24	25	26	27	28	29	30	31	32	33	34	35	36	37	38	39	40	41	42	43	44	45	46	47	48	49	50	51	52	53	54	55	56	57	58	59	60	61	62	63	64	65	66	67	68	69	70	71	72	73	74	75	76	77	78	79	80	81	82	83	84	85	86	87	88	89	90	91



ISTITUTO CENTRALE DI STATISTICA

# 12° CENSIMENTO GENERALE DELLA POPOLAZIONE

25 ottobre 1981  
(Legge 18 dicembre 1980, n. 864)

## FOGLIO DI FAMIGLIA

<b>A</b>	Comune	NUMERO DI CODICE
	Provincia	
<b>B</b>	SEZIONE DI CENSIMENTO	
	N. ....	
<b>C</b>	NUMERO D'ORDINE	
	Provvisorio	Definitivo

<b>D</b>	FRAZIONE GEOGRAFICA	
	(lettera)	(denominazione)

<b>E</b>	TIPO DI LOCALITÀ		
	Centro abitato	1 <input type="checkbox"/>	(denominazione)
	Nucleo abitato	2 <input type="checkbox"/>	(denominazione)
	Casae sparse	3 <input type="checkbox"/>	(denominazione)

DATI RIASSUNTIVI DEL FOGLIO DI FAMIGLIA						
ABITAZIONE (Sez. I)		PERSONE DELLA FAMIGLIA (Sez. II)				PERSONE TEMPORANEA- MENTE PRE- SENTI PRESSO LA FAMIGLIA (Sez. III)
Abitazione occupata <input type="checkbox"/>	Stanze <input type="text"/>	M	F	M F		
				Totale	Tempora- neamente assenti	
Abitazione non occupata <input type="checkbox"/>	Stanze <input type="text"/>	1	2	3	4	5
Altro tipo di alloggio <input type="checkbox"/>						
Famiglia in coabitazione . . . . . <input type="checkbox"/>						
Famiglia senza abitazione . . . . . <input type="checkbox"/>						

Data ..... 1981

IL RILEVATORE

INDIRIZZO DELLA FAMIGLIA	
N. ....	
(via, piazza, località)	
Scala .....	Piano .....
Interno N. ....	Tel. ....

### AVVERTENZE

Il modello va compilato, con riferimento al 25 ottobre 1981, dal capo famiglia (cioè da colui che è ritenuto tale dalla famiglia) o, se ciò non fosse possibile, da un'altra persona della famiglia, nelle seguenti parti:

- « Elenco delle persone della famiglia »
- Sezione I - Notizie sull'abitazione: quesiti da ⑤ a ⑬
- Sezione II - Notizie sulle persone della famiglia. Per ciascuna di esse deve essere compilato un « foglio individuale » rispettando l'ordine secondo il quale sono indicate nell' « Elenco » alla pagina seguente
- Sezione III - Notizie sulle persone temporaneamente presenti presso la famiglia il 25 ottobre 1981
- « Notizie riassuntive sulla famiglia » (contenute nei tre « quadri » delle ultime due pagine)

Per le domande seguite da quadratino occorre barrare così  la risposta che fa al caso.

I riquadri in rosso non devono essere compilati dalla famiglia, ma dal rilevatore.

Le caselle in azzurro  non devono essere compilate.

Per facilitare la compilazione delle singole parti del « Foglio di famiglia », vengono forniti alcuni chiarimenti nella GUIDA inserita nel foglio stesso.

### OBBLIGHI DI DENUNCIA E SEGRETEZZA DEI DATI FORNITI COL PRESENTE FOGLIO

L'obbligo di fornire le notizie richieste con il presente foglio è stabilito dall'art. 7 della legge 18 dicembre 1980, n. 864. Coloro che non forniscono le notizie richieste, ovvero le forniscono scientemente errate o incomplete, sono passibili, ai sensi dell'art. 18 del R.D.L. 27 maggio 1929, n. 1285, convertito nella legge 21 dicembre 1929, n. 2238, con le modifiche di cui all'art. 3 della legge 12 luglio 1961, n. 603, di una sanzione amministrativa fino a L. 80.000 che, in caso di recidiva, può essere aumentata fino a L. 800.000, senza pregiudizio delle sanzioni fissate dal codice penale.

L'art. 19 del citato Decreto-Legge n. 1285 1929 e successive modifiche stabilisce inoltre: "Le notizie che si raccolgono in occasione di inchieste ordinate dall'Istituto centrale di statistica, direttamente o a mezzo di Enti delegati, sono vincolate al più scrupoloso segreto d'ufficio e non possono essere rese note, per nessun titolo, se non in forma collettiva, in modo che non se ne possa fare alcun riferimento individuale".

Coloro che, per ragioni del proprio ufficio, essendo venuti a conoscenza di notizie di carattere personale, le comunicano ad altri o se ne servono per scopi privati, sono passibili di una sanzione amministrativa fino a L. 120.000 elevabile, in caso di recidiva, fino a L. 800.000, senza pregiudizio delle pene in cui fossero incorsi per reati previsti dal codice penale.

**ELENCO DELLE PERSONE DELLA FAMIGLIA**

N. d'ordine	COGNOME E NOME (scrivere in stampatello)	RELAZIONE DI PARENTELA O DI CONVIVENZA CON IL CAPO FAMIGLIA
1	2	3
1		capo famiglia
2		
3		
4		
5		
6		
7		
8		
9		
10		
11		
12		

Data ..... 1981

**IL CAPO FAMIGLIA**  
(o chi per esso)

Nell'elenco a fianco devono essere indicati, per ciascun componente della famiglia, cognome, nome e relazione di parentela o di convivenza con il capo famiglia.

Ai fini del censimento, per **famiglia** si intende un insieme di persone legate da vincoli di matrimonio, parentela, affinità, adozione, affiliazione, tutela o da vincoli affettivi, coabitanti ed aventi dimora abituale nello stesso Comune (anche se non sono ancora iscritte nell'anagrafe della popolazione del Comune medesimo), che normalmente provvedono al soddisfacimento dei loro bisogni mediante la messa in comune di tutto o parte del reddito di lavoro o patrimoniale da esse percepito.

Una famiglia può essere costituita anche di una sola persona che provvede in tutto o in parte con i propri mezzi di sussistenza al soddisfacimento dei bisogni individuali.

Sono considerate facenti parte della famiglia, come membri aggregati di essa, anche le persone che, a qualsiasi titolo, convivono abitualmente con la famiglia stessa.

Nell'elenicare le singole persone della famiglia, deve essere **scrupolosamente** osservato il seguente ordine:

- capo famiglia ;
- coniuge ;
- figli non sposati (in ordine decrescente di età) ;
- figli sposati e loro familiari ;
- altri parenti o affini del capo famiglia (indicare a seconda dei casi : padre, fratello, suocero, zio, nipote, cognato, ecc.) ;
- altre persone conviventi ;
- addetti ai servizi della famiglia.

Per le donne coniugate o vedove scrivere prima il cognome da nubile, poi il nome ed infine il cognome del marito preceduto da « In » per le coniugate e « ved. » per le vedove.

**Non devono essere elencate le persone temporaneamente presenti presso la famiglia ; ad esse è riservata infatti la Sezione III.**

# Sezione I - NOTIZIE SULL'ABITAZIONE

(da compilarsi a cura del rilevatore)

<p><b>① SPECIE DI ALLOGGIO</b></p> <p>1.1 Abitazione occupata . . . 1 <input type="checkbox"/></p> <p>1.2 Altro tipo di alloggio :</p> <ul style="list-style-type: none"> <li>- alloggio precario per le famiglie terremotate . . . 2 <input type="checkbox"/></li> <li>- altro . . . . . 3 <input type="checkbox"/></li> </ul> <p>1.3 Abitazione non occupata :</p> <ul style="list-style-type: none"> <li>- disponibile per la vendita o l'affitto . . . 4 <input type="checkbox"/></li> <li>- utilizzabile per vacanza . . . 5 <input type="checkbox"/></li> <li>- utilizzabile per lavoro . . . 6 <input type="checkbox"/></li> <li>- per altri motivi . . . . . 7 <input type="checkbox"/></li> </ul> <p>QUALORA NELL'ABITAZIONE O NELL'ALTRO TIPO DI ALLOGGIO COABITINO PIÙ FAMIGLIE INDICARE IL NUMERO D'ORDINE DEL FOGLIO O DEI FOGLI CON I QUALI SONO STATE CENSITE</p> <table border="1" style="width: 100%; border-collapse: collapse; margin-top: 5px;"> <thead> <tr> <th colspan="2" style="text-align: center;">NUMERO D'ORDINE</th> </tr> <tr> <th style="width: 50%;">Provvisorio</th> <th style="width: 50%;">Definitivo</th> </tr> </thead> <tbody> <tr> <td> </td> <td> </td> </tr> <tr> <td> </td> <td> </td> </tr> <tr> <td> </td> <td> </td> </tr> </tbody> </table>	NUMERO D'ORDINE		Provvisorio	Definitivo							<p><b>② CARATTERISTICHE DEL FABBRICATO IN CUI È SITUATA L'ABITAZIONE</b></p> <p>2.1 Tipo di fabbricato :</p> <ul style="list-style-type: none"> <li>- utilizzato esclusivamente ad uso abitativo . . . 1 <input type="checkbox"/></li> <li>- utilizzato prevalentemente ad uso abitativo . . . 2 <input type="checkbox"/></li> <li>- utilizzato prevalentemente ad uso non abitativo . . . 3 <input type="checkbox"/></li> <li>- rurale . . . . . 4 <input type="checkbox"/></li> </ul> <p>2.2 Indicare se il fabbricato è completamente separato da altre costruzioni: 1 <input type="checkbox"/> <b>si</b> 2 <input type="checkbox"/> <b>no</b></p> <p>2.3 Tipo di costruzione :</p> <p>a) cemento armato</p> <ul style="list-style-type: none"> <li>- a piano terra aperto . . . . . 1 <input type="checkbox"/></li> <li>- a piano terra chiuso con muratura . . . . . 2 <input type="checkbox"/></li> </ul> <p>b) altro tipo . . . . . 3 <input type="checkbox"/></p> <p>c) non individuato . . . . . 4 <input type="checkbox"/></p> <p>2.4 Numero delle abitazioni del fabbricato (comprese le abitazioni non occupate) :</p> <ul style="list-style-type: none"> <li>- 1 abitazione . . . . . 1 <input type="checkbox"/></li> <li>- 2 abitazioni . . . . . 2 <input type="checkbox"/></li> <li>- da 3 a 8 abitazioni . . . . . 3 <input type="checkbox"/></li> <li>- da 9 a 15 abitazioni . . . . . 4 <input type="checkbox"/></li> <li>- da 16 a 30 abitazioni . . . . . 5 <input type="checkbox"/></li> <li>- 31 abitazioni e più . . . . . 6 <input type="checkbox"/></li> </ul>	<p><b>③ PIANO IN CUI È SITUATA L'ABITAZIONE</b></p> <div style="border: 1px solid black; width: 50px; height: 20px; margin: 0 auto;"></div> <p><b>④ PROPRIETARIO DELL'ABITAZIONE</b></p> <ul style="list-style-type: none"> <li>- Persona fisica . . . . . 1 <input type="checkbox"/></li> <li>- Impresa bancaria o assicuratrice . . . . . 2 <input type="checkbox"/></li> <li>- Altra impresa (di costruzioni, immobiliare, industriale, commerciale, ecc.) . . . . . 3 <input type="checkbox"/></li> <li>- Cooperativa edilizia di abitazione:</li> <ul style="list-style-type: none"> <li>- a proprietà individuale . . . . . 4 <input type="checkbox"/></li> <li>- a proprietà indivisa . . . . . 5 <input type="checkbox"/></li> </ul> <li>- Stato, Regione, Provincia, Comune . . . . . 6 <input type="checkbox"/></li> <li>- Enti previdenziali (INPS, INPDAI, ecc.) . . . . . 7 <input type="checkbox"/></li> <li>- Istituto Autonomo Case Popolari (I.A.C.P.) . . . . . 8 <input type="checkbox"/></li> <li>- Altro . . . . . 9 <input type="checkbox"/></li> </ul>
NUMERO D'ORDINE												
Provvisorio	Definitivo											

<p><b>⑤ TITOLO DI GODIMENTO</b></p> <ul style="list-style-type: none"> <li>- Proprietà, usufrutto o riscatto . . . . . 1 <input type="checkbox"/></li> <li>- Affitto o subaffitto . . . . . 2 <input type="checkbox"/></li> <li>- Altro titolo . . . . . 3 <input type="checkbox"/></li> </ul>	<p><b>⑨ ACQUA POTABILE</b></p> <p>Indicare se l'abitazione:</p> <p>a) dispone di acqua corrente potabile di acquedotto:</p> <ul style="list-style-type: none"> <li>- nell'interno dell'abitazione . . . 1 <input type="checkbox"/></li> <li>- fuori dell'abitazione . . . 2 <input type="checkbox"/></li> </ul> <p>b) dispone di acqua potabile di pozzo o cisterna . . . 3 <input type="checkbox"/></p> <p>c) non dispone di acqua potabile (né di acquedotto, né di pozzo o cisterna) . . . . . 4 <input type="checkbox"/></p>	<p><b>⑫ ELETTRICITÀ</b></p> <p>Indicare se l'abitazione dispone di elettricità:</p> <p style="text-align: right;">1 <input type="checkbox"/> <b>si</b> 2 <input type="checkbox"/> <b>no</b></p>
<p><b>⑥ EPOCA DI COSTRUZIONE O DI RICOSTRUZIONE</b></p> <ul style="list-style-type: none"> <li>- prima del 1919 . . . . . 1 <input type="checkbox"/></li> <li>- tra il 1919 e il 1945 . . . . . 2 <input type="checkbox"/></li> <li>- tra il 1946 e il 1960 . . . . . 3 <input type="checkbox"/></li> <li>- tra il 1961 e il 1971 . . . . . 4 <input type="checkbox"/></li> <li>- tra il 1972 e il 1975 . . . . . 5 <input type="checkbox"/></li> <li>- tra il 1976 e il 1980 . . . . . 6 <input type="checkbox"/></li> <li>- dopo il 1980 . . . . . 7 <input type="checkbox"/></li> </ul>	<p><b>⑩ GABINETTO (W.C.)</b></p> <p>10.1 Indicare se l'abitazione:</p> <p>a) dispone di gabinetto nell'interno dell'abitazione:</p> <ul style="list-style-type: none"> <li>- uno . . . . . 1 <input type="checkbox"/></li> <li>- due o più . . . . . 2 <input type="checkbox"/></li> </ul> <p>b) dispone di gabinetto fuori dell'abitazione . . . . . 3 <input type="checkbox"/></p> <p>c) non dispone di gabinetto . . . . . 4 <input type="checkbox"/></p> <p>10.2 Se l'abitazione dispone di gabinetto, indicare se è fornito di impianto (cassetta, vaschetta, ecc.) per lo scarico dell'acqua:</p> <p style="text-align: right;">1 <input type="checkbox"/> <b>si</b> 2 <input type="checkbox"/> <b>no</b></p>	<p><b>⑬ RISCALDAMENTO</b></p> <p>13.1 Indicare se l'abitazione:</p> <p>a) dispone di riscaldamento:</p> <ul style="list-style-type: none"> <li>- fornito da impianto fisso centrale o autonomo . . . 1 <input type="checkbox"/></li> <li>- fornito solo da apparecchi singoli (stufe, caminetti) che consentano il riscaldamento di tutte o della maggior parte delle stanze . . . 2 <input type="checkbox"/></li> </ul> <p>b) non dispone di impianto di riscaldamento né viene riscaldata con apparecchi singoli . . . 3 <input type="checkbox"/></p> <p>13.2 Tipo di combustibile o di energia prevalentemente usato :</p> <div style="border: 1px solid black; padding: 5px; margin: 5px 0; text-align: center; font-size: small;">                 rispondere solo per le abitazioni occupate             </div> <ul style="list-style-type: none"> <li>- combustibili liquidi (olio combustibile, gasolio, ecc.) . . . 1 <input type="checkbox"/></li> <li>- combustibili solidi (carbone, legna, ecc.) . . . 2 <input type="checkbox"/></li> <li>- combustibili gassosi (gas di città, metano, ecc.) . . . 3 <input type="checkbox"/></li> <li>- energia elettrica . . . . . 4 <input type="checkbox"/></li> <li>- altro . . . . . 5 <input type="checkbox"/></li> </ul>
<p><b>⑦ STANZE</b></p> <ul style="list-style-type: none"> <li>- Stanze adibite ad abitazione o promiscuamente anche ad altro uso . . . . . N. <input style="width: 40px;" type="text"/></li> <li>- Cucina (se ha caratteristiche di stanza) . . . N. <input style="width: 40px;" type="text"/></li> <li>- Stanze adibite esclusivamente ad altro uso (ufficio, studio professionale, laboratorio, ecc.) . . . . . N. <input style="width: 40px;" type="text"/></li> </ul>	<p><b>⑪ BAGNO</b></p> <p>Indicare se l'abitazione dispone di bagno (vasca e/o doccia):</p> <p style="text-align: right;">1 <input type="checkbox"/> <b>si</b> 2 <input type="checkbox"/> <b>no</b></p>	<p><b>⑧ SUPERFICIE</b></p> <p>Indicare la superficie in metri quadrati: (incoli, senza decimali)</p> <div style="border: 1px solid black; width: 100px; height: 20px; margin: 0 auto;"></div>

**1 RELAZIONE DI PARENTELA O DI CONVIVENZA  
CON IL CAPO FAMIGLIA**

ai fini del censimento per capo famiglia si  
intende chi è considerato tale dalla famiglia

- Capo famiglia . . . . . 1
- Coniuge (marito, moglie) . . . . . 2
- Figlio (figliastro, figlio adottivo) . . . . . 3
- Genitore (padre, madre) . . . . . 4
- Suocero/a . . . . . 5
- Genero, nuora . . . . . 6
- Altro parente o affine . . . . . 7
- Altra persona convivente . . . . . 8
- Addetto ai servizi della famiglia (domestico,  
collaboratore familiare, ecc.) . . . . . 9

**2 SESSO**

- Maschio 1
- Femmina 2

**3 LUOGO DI NASCITA**

- Nel Comune di attuale dimora abituale (resi-  
denza) . . . . . 1
- In altro Comune  
.....  
(specificare il Comune) . . . . . 2
- .....  
(specificare la Provincia)
- All'estero  
.....  
(specificare lo Stato estero) . . . . . 3

**4 DATA DI NASCITA**

.....  
giorno mese anno

**5 STATO CIVILE**

- Celibe o nubile . . . . . 1
- Coniugato . . . . . 2
- Vedovo . . . . . 3
- Separato legalmente . . . . . 4
- Divorziato . . . . . 5

**6 CITTADINANZA**

- Italiana . . . . . 01
- Straniera  
.....  
(specificare)
- Nessuna (apolide) . . . . . 99

**7 LUOGO DI PRESENZA ALLA DATA DEL CENSIMENTO**

7.1 Indicare se alla data del censimento la persona era presente  
nel Comune di dimora abituale (residenza):

1  si  no

Precisare se la persona, pur essendo presente alla data del cen-  
simento nello stesso Comune di residenza, era eventualmente:

- ricoverata in un istituto di cura pubblico o pri-  
vato (ospedale, clinica, ecc.) . . . . . 2
- in altro luogo (convitto, caserma e simili) . . . . . 3

7.2 Se alla data del censimento la persona era temporaneamente  
assente dal Comune di dimora abituale (residenza) indicare:

- a) se si trovava:  
- in altro Comune

.....  
(specificare il Comune) 4

.....  
(specificare la Provincia)

- all'estero

.....  
(specificare lo Stato estero; per i membri di equi-  
paggio indicare « imbarcato ») 5

b) il motivo della temporanea assenza:

- lavoro . . . . . 1
- seguire familiari assenti  
per motivi di lavoro . . . . . 2
- studio . . . . . 3
- ricovero in istituto di cura pubblico  
o privato (ospedale, clinica, ecc.) . . . . . 4
- altro (turismo, servizio di leva, ecc.) . . . . . 5

**8 LUOGO DI DIMORA ABITUALE (RESIDENZA) NEL  
L'OTTOBRE 1976**

rispondere solo se la persona è nata prima del 24 ottobre 1976

- Nel Comune di attuale dimora abituale (residenza) 6
- In altro Comune

.....  
(specificare il Comune)

.....  
(specificare la Provincia)

- All'estero

.....  
(specificare lo Stato estero)

**9 ISTRUZIONE**

rispondere solo se la persona è nata prima del 24 ottobre 1978

9.1 Indicare il titolo di studio più elevato conseguito:

- laurea  
.....  
(specificare)
- diploma  
.....  
(specificare)
- licenza di scuola media inferiore . . . . . 60
- licenza elementare . . . . . 70

9.2 Se non ha titoli di studio, indicare  
se sa leggere e scrivere: 80  si 90  no

- 9.3 Indicare se frequenta:  
a) un corso regolare di studi (scuola elementare,  
media o secondaria superiore, università) 1  si 2  no
- b) la scuola materna 1  si 2  no

9.4 Indicare se frequenta un corso  
di formazione professionale (\*): 1  si 2  no

(\*) Per corso di formazione professionale si intende un corso che abbia  
tutti i seguenti requisiti: 1) durata non inferiore a tre mesi; 2) ri-  
lascio di un attestato; 3) utilizzazione per migliorare o adegua-  
re la capacità professionale.

# PERSONE DELLA FAMIGLIA

## LA PERSONA N.

### 10 CONDIZIONE PROFESSIONALE O NON PROFESSIONALE NELLA SETTIMANA PRECEDENTE LA DATA DEL CENSIMENTO

rispondere solo se la persona è nata prima del 24 ottobre 1967

#### 10.1 Indicare se la persona è :

- occupata . . . . . 1
- disoccupata alla ricerca di nuova occupazione . . . . . 2
- in cerca di prima occupazione . . . . . 3
- casalinga . . . . . 4
- studente . . . . . 5
- ritirata dal lavoro . . . . . 6
- in servizio di leva . . . . . 7
- in altra condizione . . . . . 8

10.2 Indipendentemente dalla risposta fornita al punto 10.1, indicare le ore lavorate nella settimana presso un datore di lavoro o nell'azienda familiare. . . . . N.

Se la persona è occupata o disoccupata rispondere ai punti 10.3, 10.4, 10.5 indicando:

#### 10.3 La professione, arte o mestiere, esercitata :

.....  
(specificare)

#### 10.4 In quale modo esercita la professione, arte o mestiere :

##### a) ALLE DIPENDENZE, COME:

- dirigente . . . . . 01
- appartenente alla carriera direttiva . . . . . 02
- impiegato . . . . . 03
- appartenente alle categorie speciali (intermedi) . . . . . 04
- capo operaio . . . . . 05
- operaio specializzato o qualificato 06
- operaio comune (manovale, bracciante agricolo, ecc.) . . . . . 07
- altro lavoratore dipendente (uscieri, guardiano, bidello, ecc.) . . . . . 08
- apprendista . . . . . 09
- lavorante a domicilio per conto di imprese . . . . . 10
- graduato o militare di carriera delle FF.AA., o figura simile dei corpi di polizia e sicurezza interna . . . . . 11

##### b) IN CONTO PROPRIO, COME:

- imprenditore . . . . . 12
- libero professionista . . . . . 13
- lavoratore in proprio (coltivatore diretto, mezzadro, esercente di negozio, artigiano, ecc.) 14
- coadiuvante . . . . . 15

Ha lavoratori retribuiti o apprendisti alle proprie dipendenze? 1  sì 2  no

#### 10.5 Qual'è l'attività principale (o unica) dello stabilimento, azienda agricola, negozio, ufficio, ente, ecc., presso cui lavora :

.....  
(specificare)

### 11 CONDIZIONE PROFESSIONALE O NON PROFESSIONALE NELL'OTTOBRE 1976

rispondere solo se la persona è nata prima del 24 ottobre 1967

#### 11.1 Indicare se la persona era :

- occupata . . . . . 1
- disoccupata alla ricerca di nuova occupazione . . . . . 2
- in cerca di prima occupazione . . . . . 3
- casalinga . . . . . 4
- studente . . . . . 5
- in altra condizione . . . . . 6

#### 11.2 Se la persona era occupata indicare :

- a) se lavorava : — alle dipendenze . . . . . 1
- in conto proprio . . . . . 2
- b) in quale settore :
- agricoltura, foreste, pesca . . . . . 1
  - industria . . . . . 2
  - commercio . . . . . 3
  - altre attività . . . . . 4

### 12 LUOGO DI STUDIO O DI LAVORO, TEMPO IMPIEGATO E MEZZO UTILIZZATO PER GLI SPOSTAMENTI

#### 12.1 Indicare la denominazione e l'indirizzo del luogo di studio o di lavoro :

.....  
(denominazione)

.....  
(indirizzo: via, piazza, numero civico, località)

.....  
(Comune e Provincia o Stato estero)

#### 12.2 Indicare se la persona rientra giornalmente dal luogo di studio o di lavoro nella sua dimora abituale :

1  sì 2  no

#### 12.3 In caso di risposta affermativa, se la persona si è recata mercoledì ultimo scorso al luogo di studio o di lavoro precisato al punto 12.1, indicare :

- a) in quale delle seguenti fasce orarie hanno avuto inizio le lezioni o il lavoro:
- 7,15-7,44 . . . . . 1
  - 7,45-8,14 . . . . . 2
  - 8,15-8,44 . . . . . 3
  - 8,45-9,15 . . . . . 4
  - altro orario . . . . . 5
- b) se si è recata più di una volta al luogo di studio o di lavoro . . . . . 1  sì 2  no
- c) il tempo impiegato per recarsi una sola volta (solo andata) da casa al luogo di studio o di lavoro:
- fino a 15 minuti . . . . . 1
  - da 16 a 30 minuti . . . . . 2
  - da 31 a 60 minuti . . . . . 3
  - oltre 60 minuti . . . . . 4
- d) il mezzo di trasporto utilizzato per compiere il tratto più lungo (in termini di distanza e non di tempo) del tragitto casa/luogo di studio o di lavoro :
- nessun mezzo (a piedi) 1
  - ferrovia, tram, metropolitana o altro mezzo pubblico (es.: funicolare) su rotaia. 2
  - autobus, filobus, corriera o altro mezzo pubblico (es.: taxi) su gomma . . . . . 3
  - autobus aziendale o scolastico . . . . . 4
  - auto privata (come conducente) . . . . . 5
  - auto privata (come trasportato) . . . . . 6
  - motocicletta, ciclomotore, scooter (come conducente o trasportato) . . . . . 7
  - altro mezzo (bicicletta, battello, funivia, ecc.) . . . . . 8

**Sezione III - NOTIZIE SULLE PERSONE**  
**TEMPORANEAMENTE PRESENTI PRESSO LA FAMIGLIA**  
**IL 25 OTTOBRE 1981**

PERSONA N. 1	PERSONA N. 2	PERSONA N. 3
<b>① SESSO</b> - Maschio . . . . . 1 <input type="checkbox"/> - Femmina . . . . . 2 <input type="checkbox"/>	<b>① SESSO</b> - Maschio . . . . . 1 <input type="checkbox"/> - Femmina . . . . . 2 <input type="checkbox"/>	<b>① SESSO</b> - Maschio . . . . . 1 <input type="checkbox"/> - Femmina . . . . . 2 <input type="checkbox"/>
<b>② DATA DI NASCITA</b> _____ <small>(giorno)                      (mese)                      (anno)</small>	<b>② DATA DI NASCITA</b> _____ <small>(giorno)                      (mese)                      (anno)</small>	<b>② DATA DI NASCITA</b> _____ <small>(giorno)                      (mese)                      (anno)</small>
<b>③ STATO CIVILE</b> - Celibe o nubile . 1 <input type="checkbox"/> - Coniugato . . . . . 2 <input type="checkbox"/> - Vedovo . . . . . 3 <input type="checkbox"/> - Separato legalmente . . . 4 <input type="checkbox"/> - Divorziato . . . . . 5 <input type="checkbox"/>	<b>③ STATO CIVILE</b> - Celibe o nubile . 1 <input type="checkbox"/> - Coniugato . . . . . 2 <input type="checkbox"/> - Vedovo . . . . . 3 <input type="checkbox"/> - Separato legalmente . . . 4 <input type="checkbox"/> - Divorziato . . . . . 5 <input type="checkbox"/>	<b>③ STATO CIVILE</b> - Celibe o nubile . 1 <input type="checkbox"/> - Coniugato . . . . . 2 <input type="checkbox"/> - Vedovo . . . . . 3 <input type="checkbox"/> - Separato legalmente . . . 4 <input type="checkbox"/> - Divorziato . . . . . 5 <input type="checkbox"/>
<b>④ CITTADINANZA</b> - Italiana . . . . . 01 <input type="checkbox"/> - Straniera _____ <small>(specificare)</small>	<b>④ CITTADINANZA</b> - Italiana . . . . . 01 <input type="checkbox"/> - Straniera _____ <small>(specificare)</small>	<b>④ CITTADINANZA</b> - Italiana . . . . . 01 <input type="checkbox"/> - Straniera _____ <small>(specificare)</small>
<b>⑤ MOTIVO DELLA TEMPORANEA PRESENZA</b> - Lavoro . . . . . 1 <input type="checkbox"/> - Altro . . . . . 2 <input type="checkbox"/>	<b>⑤ MOTIVO DELLA TEMPORANEA PRESENZA</b> - Lavoro . . . . . 1 <input type="checkbox"/> - Altro . . . . . 2 <input type="checkbox"/>	<b>⑤ MOTIVO DELLA TEMPORANEA PRESENZA</b> - Lavoro . . . . . 1 <input type="checkbox"/> - Altro . . . . . 2 <input type="checkbox"/>





