

12°
censimento generale
della popolazione
25 ottobre 1981

Volume II

dati sulle caratteristiche strutturali
della popolazione e delle abitazioni

Tomo I - Fascicoli provinciali

76 - POTENZA

ISTITUTO CENTRALE DI STATISTICA	
UFF. REGIONALE per la CAMPANIA	
BIBLIOTECA	
Prot. <u>846</u>	Pos.
Napoli <u>14-5</u>	19 <u>85</u>



istat
Istituto Centrale di Statistica

roma 1984

indice

CARTA PLANIMETRICA

Tabelle sinottiche

Caratteri considerati nelle tavole comunali	pag.	X
Caratteri considerati nelle tavole provinciali	»	XII

Introduzione

1. Premessa	»	XV
2. Definizioni	»	XXVI
Famiglia (pag. XVI) - Convivenza (pag. XVII) - Popolazione residente (pag. XVIII) - Popolazione presente (pag. XVIII) - Età (pag. XVIII) - Grado di istruzione (pag. XIX) - Condizione professionale o non professionale (pag. XX) - Professione (pag. XXI) - Posizione nella professione (pag. XXII) - Ramo di attività economica (pag. XXIII) - Abitazione, stanza, altro tipo di alloggio (pag. XXIV) - Fabbricato (pag. XXV)		
3. Avvertenze alle tavole	»	XXV
Tavole comunali (pag. XXV) - Tavole provinciali (pag. XXVII)		
4. Diffusione dei dati	»	XXVIII
5. Qualità dei dati	»	XXVIII

Parte prima - dati comunali

Tavola 1	— Superficie territoriale e densità — Popolazione residente e popolazione presente, per sesso	pag.	2
Tavola 2	— Popolazione residente temporaneamente assente per sesso, luogo di presenza e motivo dell'assenza	»	4
Tavola 3	— Popolazione residente per sesso e stato civile	»	6
Tavola 4	— Popolazione residente per sesso e classe di età		
	A — Totale	»	8
	B — Maschi	»	12
	C — Femmine	»	16
Tavola 5	— Popolazione residente in età da 6 anni in poi per sesso e grado di istruzione	»	20
Tavola 6	— Popolazione residente che frequenta corsi regolari di studio e/o corsi di formazione professionale, per sesso e classe di età	»	24
Tavola 7	— Popolazione residente attiva e non attiva per sesso		
	A — Totale	»	28
	B — Maschi	»	30
Tavola 8	— Popolazione residente attiva in condizione professionale, per sesso e ramo di attività economica		
	A — Totale	»	32
	B — Maschi	»	36
	C — Femmine	»	40
Tavola 9	— Popolazione residente attiva in condizione professionale, per sesso, settore di attività economica e posizione nella professione		
	A — Totale	»	44
	B — Agricoltura, caccia, foreste e pesca	»	46
	C — Industrie	»	48
	D — Altre attività	»	50
Tavola 10	— Popolazione residente attiva in condizione professionale, per sesso, classe di età e settore di attività economica		
	A — Totale	»	52
	B — Maschi	»	56
	C — Femmine	»	60
Tavola 11	— Popolazione residente non attiva per sesso, classe di età e condizione non professionale	»	64
Tavola 12	— Popolazione residente che rientra giornalmente nella propria dimora abituale, secondo il luogo di lavoro o di studio	»	68
Tavola 13	— Famiglie residenti per ampiezza della famiglia	»	70
Tavola 14	— Famiglie residenti secondo la tipologia della famiglia	»	72
Tavola 15	— Abitazioni in complesso (occupate e non occupate); altri tipi di alloggio	»	76
Tavola 16	— Abitazioni occupate per titolo di godimento	»	80
Tavola 17	— Abitazioni occupate per epoca di costruzione	»	84
Tavola 18	— Abitazioni occupate per numero di stanze	»	88
Tavola 19	— Abitazioni occupate per servizio installato	»	92

Tavola 20 — Abitazioni occupate per figura giuridica del proprietario e titolo di godimento	pag.	96
Tavola 21 — Abitazioni non occupate per motivo della non occupazione	»	100
Tavola 22 — Abitazioni non occupate per servizio installato	»	102
Tavola 23 — Abitazioni non occupate per figura giuridica del proprietario	»	104

Parte seconda - dati provinciali


Tavola 1 — Popolazione residente per singolo anno di età, sesso e stato civile	»	108
Tavola 2 — Popolazione presente per singolo anno di età, sesso e stato civile	»	110
Tavola 3 — Popolazione residente per sesso, classe di età e luogo di nascita	»	112
Tavola 4 — Popolazione residente in età da 6 anni in poi per grado di istruzione, sesso, classe di età, condizione professionale o non professionale	»	113
Tavola 5 — Popolazione residente attiva e non attiva per sesso e classe di età, attiva per ramo di attività economica e posizione nella professione; non attiva per condizione non professionale	»	114
Tavola 6 — Popolazione residente attiva e non attiva per sesso e stato civile; attiva per ramo di attività economica e posizione nella professione; non attiva per condizione non professionale	»	116
Tavola 7 — Popolazione residente attiva in condizione professionale per sesso, posizione nella professione, ramo e classe di attività economica	»	118
Tavola 8 — Popolazione residente attiva in condizione professionale per sesso e professione	»	120
Tavola 9 — Popolazione residente attiva in condizione professionale per sesso e categoria socio-professionale	»	124
Tavola 10 — Popolazione residente occupata per ramo di attività economica, ore lavorate e posizione nella professione	»	125
Tavola 11 — Popolazione residente in età da 14 anni in poi non occupata, per sesso e numero di ore lavorate	»	125
Tavola 12 — Popolazione residente in età da 19 anni in poi per sesso, luogo di residenza nel 1976, condizione nel 1976 e nel 1981	»	126
Tavola 13 — Stranieri residenti per classe di età e sesso; condizione professionale per settore di attività economica e posizione nella professione; condizione non professionale	»	128
Tavola 14 — Famiglie residenti per ampiezza e tipo della famiglia	»	129
Tavola 15 — Famiglie residenti con almeno un nucleo familiare, per tipo del nucleo e ampiezza della famiglia	»	130
Tavola 16 — Famiglie residenti per tipo di famiglia e di componenti	»	130
Tavola 17 — Famiglie residenti per ampiezza, stato civile, classe di età e sesso del capo famiglia di censimento		
A — Totale	»	131
B — Maschi	»	132
C — Femmine	»	133

Tavola 18 — Famiglie residenti per condizione professionale o non professionale dei componenti e condizione del capo famiglia di censimento	pag. 134
Tavola 19 — Famiglie residenti per ampiezza e numero di componenti (occupati, in età inferiore a 6 anni, in età di 60 anni e più, in età di 75 anni e più)	» 134
Tavola 20 — Famiglie residenti per ampiezza e specie di alloggio in cui dimorano	» 135
Tavola 21 — Famiglie residenti per tipo della famiglia e numero di figli conviventi	» 136
Tavola 22 — Convivenze e componenti permanenti, attivi e non attivi, per specie della convivenza	» 136
Tavola 23 — Convivenze secondo il numero di componenti presenti per sesso e specie della convivenza	» 136
Tavola 24 — Abitazioni occupate per numero di occupanti, numero di stanze e titolo di godimento	» 138
Tavola 25 — Abitazioni occupate per numero di stanze, numero di famiglie, figura giuridica del proprietario, epoca di costruzione e titolo di godimento, numero di servizi installati	» 140
Tavola 26 — Abitazioni occupate per tipo di fabbricato, numero di stanze, epoca di costruzione, servizi installati	» 142
Tavola 27 — Abitazioni occupate per servizi installati, numero di occupanti, numero di stanze, titolo di godimento, figura giuridica del proprietario ed epoca di costruzione	» 144
Tavola 28 — Abitazioni occupate per numero di stanze e numero dei componenti delle famiglie secondo la condizione occupazionale	» 146
Tavola 29 — Abitazioni non occupate per numero di stanze, motivo della non occupazione, tipo di fabbricato, figura giuridica del proprietario ed epoca di costruzione	» 148
Tavola 30 — Occupati per settore di attività economica, luogo di lavoro, tempo impiegato e mezzo utilizzato	
A — Agricoltura, caccia, foreste e pesca	» 149
B — Industrie	» 150
C — Altre attività	» 151
D — Totale	» 152
Tavola 31 — Studenti per luogo di studio, tempo impiegato e mezzo utilizzato	» 153

Appendice

- A — Tipologia completa delle famiglie
 - B — Confronto tra le classi di età ai censimenti demografici del 1951, 1961, 1971 e 1981.
 - C — Variazioni territoriali e di nome nelle circoscrizioni amministrative (periodo: 25 ottobre 1971 - 24 ottobre 1981)
 - D — Zone di territorio in contestazione tra Comuni
 - E — Categorie socio-professionali secondo la professione e la posizione nella professione.
 - F — Tavole disponibili
- Tracciati records
 Fac simile del *Foglio di famiglia*.

tabelle
sinottiche



introduzione

1. — PREMESSA

Il 12° Censimento generale della popolazione e il Censimento generale delle abitazioni sono stati effettuati con riferimento alla data del 25 ottobre 1981, in attuazione della legge 18 dicembre 1980, n. 864 e del relativo regolamento di esecuzione (D.P.R. 28 settembre 1981, n. 542).

Il piano della rilevazione è stato predisposto sulla base delle proposte formulate da un'apposita Commissione di studio istituita presso l'Istituto Centrale di Statistica della quale hanno fatto parte docenti universitari e rappresentanti di Amministrazioni Pubbliche, nonché di vari Enti interessati all'utilizzazione dei dati censuari.

Il piano di pubblicazione, modificato rispetto al 1971, in particolare, per quanto riguarda la disponibilità dei risultati in funzione delle diverse aggregazioni territoriali, si articola nel modo seguente:

Volume I — **Primi risultati provinciali e comunali sulla popolazione e sulle abitazioni (Dati provvisori)** (Maggio 1982)

Volume II — **Dati sulle caratteristiche strutturali della popolazione e delle abitazioni**
Tomo 1 — Fascicoli provinciali (95 fascicoli)
Tomo 2 — Fascicoli regionali (20 fascicoli)
Tomo 3 — Fascicolo nazionale

Volume III — **Popolazione delle frazioni geografiche e delle località abitate dei Comuni** (20 fascicoli regionali e 1 fascicolo nazionale).

Volume IV — **Atti del censimento.**

Un apposito volume riporta i dati sulla popolazione residente legale dei singoli Comuni, un altro infine sarà dedicato ad una relazione illustrativa ed interpretativa dei risultati censuari.

Il presente fascicolo consta di due parti:

Parte prima: 23 tavole con dati riferiti ai singoli Comuni della Provincia;

Parte seconda: 31 tavole, con dati riguardanti l'incrocio dei caratteri considerati, elaborate a livello provinciale.

Qui di seguito vengono riportate ed illustrate le definizioni dei caratteri ai quali si riferiscono i dati contenuti nel fascicolo; allo scopo di assicurare una esatta interpretazione dei dati stessi vengono inoltre fornite avvertenze specifiche per alcune tavole, nonché talune indicazioni sugli ulteriori canali di accesso all'informazione censuaria e sulla qualità dei risultati.

Per una più completa conoscenza delle modalità tecniche seguite per l'esecuzione del censimento, vedasi il fascicolo dell'Istituto Centrale di Statistica - 12° Censimento della popolazione e 6° Censimento dell'industria, del commercio, dei servizi e dell'artigianato, 25-26 ottobre 1981, *Disposizioni e istruzioni per gli Organi periferici*, Roma 1981.

La denominazione e le circoscrizioni territoriali dei Comuni, delle Province e delle Regioni fanno riferimento alla situazione esistente alla data del 25 ottobre 1981 (Cfr. Istituto Centrale di Statistica — *Elenco dei Comuni al 25 ottobre 1981*, Roma 1982).

2. — DEFINIZIONI

FAMIGLIA

Ai fini del censimento, per famiglia s'intende un insieme di persone legate da vincoli di matrimonio, parentela, affinità, adozione, affiliazione, tutela o da vincoli affettivi, coabitanti ed aventi dimora abituale nello stesso Comune, che normalmente provvedono al soddisfacimento dei loro bisogni mediante la messa in comune di tutto o parte del reddito di lavoro o patrimoniale da esse percepito.

Una famiglia può essere costituita anche di una sola persona la quale provvede in tutto o in parte con i propri mezzi di sussistenza al soddisfacimento dei bisogni individuali.

Sono considerate facenti parte della famiglia, come membri aggregati di essa, anche le persone addette ai servizi domestici, nonché le altre persone che, a qualsiasi titolo, convivono abitualmente con la famiglia stessa.

Ai fini del censimento, si considera **capo famiglia** colui che è ritenuto tale dalla famiglia. Questa definizione differisce da quella utilizzata nei censimenti del 1961 e 1971 a seguito delle innovazioni legislative in materia di diritto di famiglia.

Per la classificazione delle famiglie è stata adottata, analogamente agli spogli effettuati in occasione dei censimenti del 1961 e 1971, la seguente tipologia:

- Famiglie di Tipo A, *se composte di solo capo famiglia* (con o senza membri aggregati);
- Famiglie di Tipo B, *se composte di capo famiglia e coniuge* (con o senza membri aggregati);

- Famiglie di Tipo C, *se composte di capo famiglia, coniuge e figli* (con o senza membri aggregati). Sono considerate di tipo C anche le famiglie in cui manca il coniuge, cioè composte di capo famiglia e figli (con o senza membri aggregati);
- Famiglie di Tipo D, *se composte di capo famiglia, coniuge, figli, ascendenti e/o altri parenti* (con o senza membri aggregati). Sono considerate di tipo D anche le famiglie composte di: capo famiglia, figli, ascendenti e/o altri parenti; capo famiglia, coniuge, ascendenti e/o altri parenti; capo famiglia, ascendenti e/o altri parenti.

Per una migliore conoscenza delle strutture familiari, si è provveduto ad analizzare più in profondità le famiglie di tipo C e di tipo D, individuando al loro interno gruppi ulteriori di famiglie, pervenendo così ad una tipologia più articolata (cfr. Tavola provinciale n. 14). Il contenuto dei singoli gruppi è reso esplicito in Appendice (punto A).

Questa tipologia è stata concepita in funzione dell'obiettivo di procedere, per quanto possibile, all'individuazione dei nuclei familiari.

Per **nucleo familiare** s'intende la coppia sposata senza figli o con uno o più figli mai sposati, nonché un solo genitore con uno o più figli mai sposati.

Si possono quindi avere i seguenti quattro tipi di nuclei familiari:

- coniugi senza figli o con figli tutti non celibi o nubili;
- coniugi con almeno un figlio mai sposato;
- padre con almeno un figlio mai sposato;
- madre con almeno un figlio mai sposato.

In questo fascicolo risultano enucleate le famiglie con almeno un nucleo familiare (cfr. Tavola provinciale n. 15) in quanto non è stato possibile provvedere ad un accertamento esaustivo dei nuclei familiari sia per l'assenza sul *Foglio di famiglia* di quesiti specifici o di notizie comunque indispensabili, sia perché si è rinunciato ad ulteriori esplorazioni che pure in qualche caso avrebbero consentito l'individuazione di altri nuclei.

Si è del parere, comunque, che i citati criteri di spoglio — peraltro applicati all'universo delle famiglie e non ad un campione come generalmente praticato negli altri Paesi — assicurino risultati pienamente soddisfacenti, tenuto anche conto che — stando alle risultanze di uno spoglio campionario condotto sulla base dei dati censuari del 1971 (cfr. Istituto Centrale di Statistica — *Indagine sui nuclei familiari*, Collana d'informazioni, n. 6 del 1982) — le famiglie mononucleari rappresentano il 97% circa delle famiglie con due o più componenti.

CONVIVENZA

Ai fini del censimento, per convivenza s'intende un insieme di persone che, senza essere legate da vincoli di matrimonio, parentela, affinità e simili, conducono vita in comune per motivi religiosi, di cura, di assistenza, militari, di pena, e simili.

Sono considerate facenti parte della convivenza anche le persone addette alla convivenza stessa per ragioni d'impiego o di lavoro e che vi convivono abitualmente, purché non costituiscano famiglia a sé stante.

POPOLAZIONE RESIDENTE

La popolazione residente di ciascun Comune è costituita dalle persone aventi dimora abituale nel Comune e ivi presenti alla data del censimento e dalle persone aventi anch'esse dimora abituale nel Comune, ma che alla data del censimento risultavano assenti per uno dei seguenti motivi:

- emigrazione in altro Comune o all'estero, nel caso si tratti di emigrazione per l'esercizio di occupazioni stagionali o temporanee;
- servizio di leva, di richiamo alle armi, di volontariato;
- istruzione, noviziato religioso;
- ricovero in istituti di cura, di qualsiasi natura, purché la permanenza nel Comune di temporanea presenza non superi i due anni;
- detenzione in attesa di giudizio, condanna inferiore a cinque anni, obbligo di soggiorno per misura di prevenzione, rieducazione, purché la permanenza nel Comune di temporanea presenza non superi i cinque anni;
- affari, turismo, breve cura, e simili;
- servizio statale all'estero;
- missione fuori sede, compresa la frequenza di corsi di qualificazione o aggiornamento professionali, nonché di avanzamento;
- imbarco su navi della marina militare e mercantile.

È il caso di precisare, sulla base della predetta definizione, che a livello provinciale la popolazione residente temporaneamente assente risulta dalla somma dei dati comunali e pertanto comprende anche le persone temporaneamente assenti da un Comune della Provincia che alla data del censimento erano temporaneamente presenti in un altro Comune della Provincia stessa.

La popolazione residente, a norma dell'art. 2 del D.P.R. 542 del 28 settembre 1981, è considerata popolazione legale. Il relativo ammontare, per Comuni, Province e Stato è pubblicato sulla Gazzetta Ufficiale n. 95, del 7 aprile 1983, Supplemento ordinario n. 17.

POPOLAZIONE PRESENTE

La popolazione presente di ciascun Comune è costituita dalle persone presenti nel Comune alla data del censimento ed aventi in esso dimora abituale, nonché dalle persone temporaneamente presenti nel Comune alla data del censimento, ma aventi abituale dimora in altro Comune o all'estero.

ETÀ

L'età è computata in anni compiuti. Così ad esempio:

- 0 anni: dalla nascita al giorno precedente il 1° compleanno;
- 1 anno: dal giorno del 1° compleanno al giorno precedente il 2° compleanno;
- meno di 5 anni: dalla nascita al giorno precedente il 5° compleanno;
- da 5 a 9 anni: dal giorno del 5° compleanno al giorno precedente il 10° compleanno.

Poiché tale criterio è stato reintrodotta in occasione del censimento demografico del 1971, al fine di rendere più agevoli i confronti temporali, si forniscono in Appendice (punto B) indicazioni utili per la ricostruzione delle classi di età per le quali può essere effettuato il confronto dei dati comunali.

GRADO DI ISTRUZIONE

Si riferisce al più alto titolo di studio conseguito in qualsiasi scuola (pubblica o privata, italiana o straniera, anche all'estero) e non alla più alta classe o al più alto corso frequentato con successo.

- Laureati** coloro che, avendo seguito un corso completo di studi universitari (della durata minima di quattro anni), hanno conseguito un diploma di laurea.
- Diplomati** coloro che hanno conseguito un diploma di maturità o di abilitazione di scuola secondaria di secondo grado.
Con tale voce sono altresì indicate le persone che hanno conseguito una abilitazione specifica dopo un corso di studi universitari della durata inferiore a quattro anni (diploma di statistica, di vigilanza alle scuole elementari, ISEF, ecc.).
- Forniti di licenza media inferiore** coloro che hanno conseguito una licenza di scuola secondaria di primo grado che consenta l'accesso alle scuole secondarie di secondo grado.
- Forniti di licenza elementare** coloro che hanno conseguito la licenza elementare o il certificato rilasciato da un corso di scuola popolare di tipo C (assimilabile alla licenza elementare).
- Alfabeti privi di titolo di studio** coloro che hanno dichiarato di saper leggere e scrivere pur non avendo conseguito la licenza elementare, nonché gli scolari anche se iscritti alla 1^a elementare. Sono comprese in tale gruppo anche le persone che hanno conseguito il certificato di proscioglimento (3^a elementare) fino al 1955, anno nel quale tale certificato venne abolito. Poiché nel censimento del 1961 le persone fornite del certificato di proscioglimento vennero comprese tra le persone in possesso di licenza di scuola elementare, ai fini di un corretto confronto fra i dati di questi due censimenti occorre considerare congiuntamente i gruppi dei *forniti di licenza elementare* e degli *alfabeti privi di titolo di studio*.
- Analfabeti** coloro che hanno dichiarato di non sapere leggere e scrivere.

CONDIZIONE PROFESSIONALE O NON PROFESSIONALE

La popolazione in condizione professionale è costituita dalle persone che nella settimana precedente la data del censimento risultavano occupate o disoccupate alla ricerca di nuova occupazione.

Occupati coloro che possiedono un'occupazione (in proprio o alle dipendenze) da cui traggono un profitto o una retribuzione. Sono considerati tali anche coloro che collaborano, senza avere un regolare rapporto di lavoro, con un familiare che svolge un'attività lavorativa in proprio.

Disoccupati alla ricerca di nuova occupazione coloro che hanno perduto una precedente occupazione alle dipendenze e sono alla ricerca attiva di una nuova occupazione, essendo in grado di accettarla se viene loro offerta.

La popolazione in condizione non professionale è costituita:

- a) da tutti i bambini e ragazzi con meno di 14 anni;
- b) dalle persone in cerca di prima occupazione;
- c) dalle casalinghe;
- d) dagli studenti;
- e) dalle persone ritirate dal lavoro;
- f) dagli altri censiti in età da 14 anni in poi che non rientrano nei gruppi di cui alle lettere da b) ad e). Tra questi ultimi sono compresi anche coloro che stanno assolvendo gli obblighi di leva, tali persone al censimento del 1971 venivano attribuite alla popolazione in condizione professionale o a quella in condizione non professionale sulla base della condizione nella quale si trovavano prima dell'inizio del servizio di leva.

Si riportano di seguito le relative definizioni:

Persone in cerca di prima occupazione coloro che non hanno mai esercitato un'attività lavorativa o hanno cessato un'attività lavorativa in proprio e sono alla ricerca attiva di un'occupazione alle dipendenze essendo in grado di accettarla se viene loro offerta.

Casalinghe coloro che si dedicano prevalentemente alla cura della propria famiglia e della propria casa.

Studenti coloro che si dedicano prevalentemente allo studio.

Persone ritirate dal lavoro coloro che hanno cessato una attività lavorativa per raggiunti limiti di età o altra causa.

Anche ai fini del confronto con i dati del censimento del 1971, si precisa che **le persone in condizione professionale e quelle in cerca di prima occupazione confluiscono nella cosiddetta popolazione attiva. La popolazione in condizione non professionale depurata dalle persone in cerca di prima occupazione, costituisce invece la popolazione non attiva.**

In ordine sempre ai confronti temporali, è necessario tener presente che nei precedenti censimenti si è utilizzato il concetto di condizione *abituale*, non essendo previsto che la risposta ai quesiti sull'attività professionale dovesse essere fornita facendo riferimento alla data del censimento. Con le innovazioni introdotte è stato recepito il criterio seguito nelle rilevazioni correnti delle forze di lavoro.

PROFESSIONE

Per professione s'intende l'attività individuale esercitata dalle persone costituenti la popolazione attiva, ad esclusione delle persone in cerca di prima occupazione. La specificazione della professione, cioè la *qualificazione tecnologica* dell'attività individuale è determinata dal genere di lavoro o di servizio esplicito (ad esempio: industriale, commerciante, medico, avvocato, contabile, falegname, ebanista, fabbro ferraio, elettricista... ecc.).

Il lavoro connesso con l'esercizio di una professione è caratterizzato da uno sforzo fisico o intellettuale da parte della persona, nonché dall'oggetto sul quale tale sforzo viene esercitato. In relazione alla prevalenza ed alla natura di questi vari elementi si è soliti fare distinzione tra lavoro prevalentemente intellettuale e lavoro prevalentemente manuale. Le attività di carattere prevalentemente intellettuale sono comunemente designate come *professioni o arti liberali*; quelle di carattere prevalentemente manuale come *arti o mestieri*. Tuttavia, per semplicità di linguaggio, si designano usualmente con il termine *professioni* sia le professioni e arti liberali, sia le arti e i mestieri.

Per le persone addette al culto e i militari di carriera esercitanti una professione non inerente all'esercizio del culto o all'attività tipicamente militare è stata considerata l'attività di tipo civile da esse svolta (ad esempio: per un sacerdote secolare esercitante la professione di insegnante presso una scuola pubblica o privata si è considerata la professione di *insegnante*; per una suora infermiera si è considerata la professione di *infermiera*; per un capitano medico si è considerata la professione di *medico*, e così via).

Per le persone disoccupate è stata considerata la professione esercitata prima della disoccupazione.

Per notizie più analitiche si rinvia al volume dell'Istituto Centrale di Statistica — *Classificazione delle professioni*, Metodi e Norme, Serie C, n. 9, Maggio 1981.

Per la professione e i due caratteri seguenti (posizione nella professione ed attività economica) è necessario tener presente che le persone con più di una attività lavorativa hanno fornito le notizie facendo riferimento alla principale attività svolta, cioè a quella che per continuità di lavoro, per importanza economica o altre considerazioni era ritenuta da esse la prevalente.

POSIZIONE NELLA PROFESSIONE

Per posizione nella professione s'intende la condizione della persona espletante un'attività economica in rapporto all'unità locale in cui viene svolta l'attività stessa.

Nel presente volume le posizioni nella professione risultano raggruppate nel modo seguente:

Imprenditori, liberi professionisti:

imprenditori — coloro che gestiscono in proprio un'impresa (azienda agricola, industriale, commerciale, ecc.), nella quale non impiegano l'opera manuale propria o di familiari, ma quella di dipendenti;

liberi professionisti — coloro che esercitano in proprio una professione o arte liberale (notaio, medico, ingegnere, avvocato, ecc.).

Lavoratori in proprio: coloro che gestiscono un'azienda agricola, una piccola azienda industriale, una bottega artigiana, un negozio o un esercizio pubblico partecipandovi col proprio lavoro manuale. In tale posizione sono compresi anche i coltivatori diretti, i mezzadri e simili, i soci di cooperative aventi figura di lavoratori in proprio e chi lavora nel proprio domicilio direttamente per conto di consumatori e non su commissione di imprese.

Coadiuvanti: coloro che collaborano con un familiare che svolge un'attività lavorativa in proprio, senza avere un rapporto di lavoro regolato da contratto.

Dirigenti e impiegati:

dirigenti — coloro che ricoprono un ruolo caratterizzato da un elevato grado di professionalità, autonomia e potere decisionale. Per la Pubblica Amministrazione si considerano in tale posizione le qualifiche previste dal D.P.R. 30 giugno 1972, n. 748, nonché le qualifiche equivalenti presso tutte le altre Amministrazioni, siano esse a carattere centrale o locale. Per gli appartenenti alle FF.AA. e corpi similari sono considerati come dirigenti gli ufficiali con grado superiore a quello di tenente colonnello o posizioni assimilate;

appartenenti alla carriera direttiva — coloro che con diverso grado di responsabilità, discrezionalità di poteri e autonomia, esercitano una funzione direttiva (tecnica o amministrativa). Per gli appartenenti alle FF.AA. e corpi similari sono considerati come direttivi gli ufficiali con grado inferiore a quello di colonnello o posizioni assimilate;

impiegati — coloro che esercitano una funzione di concetto o esecutiva tecnica o amministrativa;

appartenenti alle categorie speciali (intermedi) — coloro che esercitano una funzione intermedia tra quella degli impiegati e quella degli operai specializzati vale a dire chi guida e controlla, con apporto di adeguata competenza tecnico-pratica, gruppi di altri lavoratori.

Lavoratori dipendenti:

capi operai — coloro che svolgono una attività per la cui esecuzione si richiedono conoscenze di tipo specialistico ed hanno eventualmente responsabilità di guida di personale;

operai specializzati o qualificati — coloro che svolgono una attività per la cui esecuzione si richiedono adeguate cognizioni tecnico-pratiche conseguite o in istituti professionali o mediante istruzione equivalente o acquisite con il necessario tirocinio e pratica, nonché chi esegue con perizia il lavoro manuale affidatogli essendo in possesso di specifiche capacità tecnico-pratiche;

operai comuni — coloro che eseguono lavori di carattere manuale e non sono compresi nelle categorie precedenti (manovale, bracciante agricolo, ecc.);

altri lavoratori dipendenti — coloro che esercitano mansioni di usciere, bidello, guardiano e simili;

apprendisti — coloro che esercitano un'attività lavorativa per l'apprendimento di una professione ed il successivo conseguimento di una qualifica;

lavoranti a domicilio — coloro che lavorano nel proprio domicilio esclusivamente o prevalentemente su commissione di imprese (industriali, commerciali, artigiane) e non direttamente per conto di consumatori;

graduati o militari di carriera delle FF. AA. o figure similari dei corpi di polizia e sicurezza interna — gli appartenenti alle FF. AA. e corpi similari con grado fino a caporal maggiore o assimilati, nonché i vigili urbani e del fuoco.

RAMO DI ATTIVITÀ ECONOMICA

Per ramo di attività economica s'intende il campo di attività in cui viene esercitata la professione, arte o mestiere. Esso è determinato, di norma, in base all'attività (unica o prevalente) delle singole *unità locali* in cui il censito svolge la propria professione, arte o mestiere (ad esempio: azienda agricola, stabilimento industriale, bottega artigiana, negozio, esercizio pubblico, sede o filiale bancaria e assicurativa, ospedale, gabinetto medico, studio professionale, ministero, amministrazione comunale). I rami in cui si articola la classificazione delle attività economiche sono i seguenti:

- 0. — Agricoltura, caccia, foreste e pesca
- 1. — Energia, gas e acqua
 - 1.A — Estrazione di combustibili solidi, liquidi e gassosi; industria petrolifera
 - 1.B — Energia elettrica, gas e acqua
- 2. — Industrie estrattive, industrie manifatturiere per la trasformazione di minerali non energetici e prodotti derivati; industrie chimiche
- 3. — Industrie manifatturiere per la lavorazione e la trasformazione dei metalli; meccanica di precisione
- 4. — Industrie manifatturiere alimentari, tessili, delle pelli e cuoio, dell'abbigliamento, del legno, mobili e altre industrie manifatturiere
- 5. — Industria delle costruzioni e delle installazioni di impianti per l'edilizia
- 6. — Commercio, pubblici esercizi e alberghi; riparazioni di beni di consumo e di veicoli
 - 6.A — Commercio, pubblici esercizi e alberghi
 - 6.B — Riparazioni di beni di consumo e di veicoli
- 7. — Trasporti e comunicazioni
- 8. — Credito e assicurazione, servizi prestati alle imprese; noleggio
 - 8.A — Credito e assicurazione
 - 8.B — Servizi prestati alle imprese; noleggio
- 9. — Pubblica amministrazione; servizi pubblici e privati
 - 9.A — Pubblica amministrazione
 - 9.B — Servizi pubblici e privati

Si fa presente che non risulta possibile procedere ad un completo confronto dei dati per ramo di attività economica con i corrispondenti dati del 1971, in quanto la relativa classificazione ha subito una profonda revisione (cfr. Istituto Centrale di Statistica — *Classificazione delle attività economiche, Metodi e Norme, Serie C, n. 8, Maggio 1981*), essendo stato necessario renderla ragguagliabile alla NACE (Nomenclatura generale delle attività economiche nelle Comunità Europee) concordata in sede comunitaria.

ABITAZIONE, STANZA, ALTRO TIPO DI ALLOGGIO

Ai fini del censimento, per abitazione s'intende un insieme di vani, o anche un vano solo, destinato funzionalmente ad uso di alloggio, che dispone di un ingresso indipendente su strada, pianerottolo, cortile, terrazza, ballatoio, e simili e che alla data del censimento è occupata o è destinata ad essere occupata da una famiglia o da più famiglie coabitanti.

Un'abitazione si considera occupata se in essa abitano una o più persone aventi la dimora abituale nel Comune di censimento, anche se temporaneamente assenti alla data del censimento stesso; non occupata se in essa non abita alcuna persona o se è abitata solo da persone temporaneamente presenti nel Comune di censimento (è il caso ad esempio di studenti che frequentano un corso di studi nel Comune di censimento).

È da considerare non occupata l'abitazione:

- disponibile per la vendita o l'affitto;
- utilizzabile per vacanza in quanto chi ne dispone la occupa soltanto in uno o più periodi dell'anno (abitazioni ubicate generalmente in località turistiche);
- utilizzabile per lavoro, cioè se trattasi di abitazione secondaria che viene occupata saltuariamente da chi ne dispone per motivi di lavoro (ad esempio: casa di campagna destinata ai lavori agricoli nell'epoca del raccolto, abitazione secondaria situata generalmente in un Comune diverso da quello di dimora abituale utilizzata per lo svolgimento della propria attività lavorativa);
- non occupata per altro motivo in quanto già venduta o affittata, ma non ancora occupata; non più occupata da chi ne dispone, per trasferimento a seguito di emigrazione definitiva verificatasi in particolare nelle zone montane di spopolamento.

Il titolo di godimento dell'abitazione fa riferimento al titolo in base al quale la famiglia dispone dell'abitazione stessa. I titoli di godimento considerati sono:

- *proprietà*, alla quale è stato assimilato l'usufrutto; sotto tale voce sono comprese anche le abitazioni a riscatto;
- *affitto*, che comprende anche il subaffitto;
- *altro titolo*, per i casi di uso gratuito dell'abitazione, di godimento per prestazione di servizi, ecc.

L'epoca di costruzione o di ricostruzione fa riferimento all'anno di ultimazione della costruzione o ricostruzione. Nel caso in cui l'abitazione sia stata costruita in anno posteriore a quello del relativo fabbricato, a seguito di ricostruzione parziale, ampliamento o sopraelevazione, è stato considerato l'anno di termine della ricostruzione, dell'ampliamento o della sopraelevazione.

Per quanto concerne la superficie dell'abitazione è da tener presente che essa fa riferimento alla superficie dei pavimenti delle stanze e dei vani accessori con esclusione della superficie di balconi, terrazze, verande, cantine, garages, portici, loggiati, solai, cortili, ecc.

Per stanza s'intende un locale, facente parte di un'abitazione, che riceve aria e luce dall'esterno ed ha dimensioni tali da consentire la collocazione di un letto lasciando lo spazio utile per il movimento di una persona. La cucina, se risponde a tale definizione, è considerata stanza.

Per altro tipo di alloggio s'intende il locale che, pur non essendo funzionalmente destinato ad abitazione di una famiglia (cantina, soffitta, magazzino, negozio, ufficio, ecc.) ovvero non avendo le caratteristiche proprie dell'abitazione (roulotte, natante, grotta, carrozzone, ecc.), risulta alla data del censimento occupato di fatto da una o più famiglie residenti.

FABBRICATO

Per fabbricato s'intende qualsiasi costruzione, comprendente almeno un'abitazione, isolata da vie o spazi vuoti oppure separata da altre costruzioni mediante muri maestri che si elevano, senza soluzione di continuità, dalle fondamenta al tetto, che disponga di uno o più accessi all'esterno e che possa avere una o più scale autonome.

3. — AVVERTENZE ALLE TAVOLE

TAVOLE COMUNALI

Tavola 1:

— l'elenco dei Comuni che hanno subito variazioni territoriali e di nome tra il 1971 ed il 1981 è riportato in Appendice (punto C);

— i dati sulla superficie territoriale dei Comuni sono stati forniti dagli Uffici Tecnici Erariali; si fa presente che eventuali variazioni di superficie di minima entità non segnalate in Appendice sono conseguenti a verifiche periodiche effettuate dagli stessi Uffici Tecnici Erariali.

Per quanto concerne le superfici delle zone di territorio in contestazione tra due o più Comuni (Appendice punto D) rilevate in sede di predisposizione delle basi territoriali del censimento, è da tener presente che esse costituiscono un *di cui* delle superfici totali dei Comuni.

Ai fini dell'imputazione delle superfici contestate alla superficie totale dell'uno o dell'altro Comune interessato, si è avuto riguardo alle circoscrizioni comunali, quali risultano delimitate sulle carte topografiche al 25.000 edite dall'Istituto Geografico Militare, nel presupposto che tali circoscrizioni facciano riferimento alle medesime risultanze catastali da cui sono desunte le superfici dei Comuni.

In mancanza di altro valido criterio, l'attribuzione delle superfici contestate è stata necessariamente omessa nei pochi casi in cui i confini comunali sono rimasti indefiniti anche sulla cartografia I.G.M.;

— la densità della popolazione residente (numero medio di abitanti per Km²) è data dal rapporto fra il totale della popolazione residente di ciascun Comune e la superficie territoriale del Comune stesso espressa in Km².

Tavola 2:

tra le persone temporaneamente assenti per motivi di lavoro risultano anche quelle che hanno seguito familiari recatisi in altri Comuni o all'estero per motivi di lavoro.

Tavola 6:

per corso di formazione professionale s'intende un corso che abbia tutti i seguenti requisiti:

- durata non inferiore a tre mesi;
- rilascio di un attestato;
- utilizzazione per migliorare o adeguare la capacità professionale.

Tavole 9 e 10:

i rami in cui si articola la classificazione delle attività economiche risultano così raggruppati:

- agricoltura, caccia, foreste e pesca: ramo 0;
- industrie: rami 1, 2, 3, 4 e 5;
- altre attività: rami 6, 7, 8 e 9.

Tavola 12:

le persone che lavorano e frequentano un corso di studi regolare e/o di formazione professionale sono comprese fra gli *occupati*; le persone che frequentano un corso regolare di studi ed un corso di formazione professionale sono comprese fra gli *scolari e studenti*; in quest'ultimo gruppo sono pure compresi i bambini che frequentano la scuola materna.

Tavola 14:

per l'individuazione delle famiglie composte da coniugi, coniugi e figli, genitori e figli, si è fatto riferimento alla figura del capo famiglia e quindi, nel caso di questa tavola, la famiglia composta ad esempio dal capo famiglia e da uno dei suoi genitori risulta sotto la voce *altro tipo di famiglia*.

Tavola 15:

per il calcolo del numero medio di occupanti per stanza non si è tenuto conto delle stanze adibite esclusivamente ad altro uso.

Tavola 19:

per quanto concerne l'acqua potabile di acquedotto e il gabinetto, l'espressione *fuori dell'abitazione* sta ad intendere che il servizio si trova o nel corpo del fabbricato che comprende l'abitazione (ballatoio, pianerottolo, ecc.) o nel cortile, giardino o orto annessi al fabbricato stesso, a disposizione dei soli occupanti dell'abitazione o del fabbricato e non del pubblico in genere.

Si fa inoltre presente che per *bagno* s'intende un impianto di vasca e/o doccia.

Tavola 22:

è da tener presente che le abitazioni che dispongono di servizi installati sommate a quelle che non ne dispongono danno il totale abitazioni solo nel caso in cui sia sempre stata fornita risposta ai relativi quesiti.

TAVOLE PROVINCIALI

Tavole 4, 12, 13, 18, 30:

cfr. nota alle tavole comunali 9 e 10 (nella tavola 13 è enucleato altresì il ramo "commercio, pubblici servizi, alberghi, riparazioni di beni di consumo e di veicoli").

Tavola 9:

per notizie sui contenuti delle singole categorie vedi Appendice (punto E); la popolazione attiva in condizione professionale considerata in tale tavola comprende anche i militari in servizio di leva.

Tavole 10 e 13:

le posizioni nella professione risultano raggruppate nel modo seguente:

- *indipendenti*: imprenditori, liberi professionisti, lavoratori in proprio, coadiuvanti;
- *dipendenti*: tutte le altre.

Tavola 18:

i componenti in condizione non professionale sono stati classificati secondo il settore di attività economica dei componenti in condizione professionale.

Tavola 20:

le famiglie che occupano un'abitazione o un altro tipo di alloggio sono quelle che occupano l'alloggio a titolo principale.

Tavola 22:

nella voce *altre convivenze* sono comprese le convivenze militari e di altri corpi accasermati.

Tavola 28:

sono considerate solo le famiglie che occupano le abitazioni a titolo principale.

Tavole 30 e 31:

i dati fanno riferimento alle persone che nel mercoledì precedente la data di compilazione del modello si sono recate al lavoro o a scuola rientrando nella stessa giornata alla propria dimora abituale.

Ai fini di una corretta interpretazione dei dati occorre tener presente che:

- i lavoratori-studenti hanno fatto riferimento al luogo di lavoro;
- coloro che esercitano la professione su mezzi di trasporto (autisti, ferrovieri, tramvieri, piloti, marittimi, ecc.) hanno indicato il luogo da cui prendono servizio (posteggio, stazione, deposito, aeroporto, porto, ecc.);
- il mezzo di trasporto è quello utilizzato per compiere il tratto più lungo (in termini di distanza e non di tempo) del tragitto casa/luogo di lavoro o studio.

Con riferimento alla Tav. 31, si precisa che tra gli studenti sono compresi i bambini che frequentano la scuola materna e le persone che frequentano corsi di formazione professionale.

4. – Diffusione dei dati

Allo scopo di favorire un'ampia utilizzazione dei dati raccolti con il censimento, si precisa quanto segue:

a) ad integrazione delle tavole riportate nel presente fascicolo, sono state elaborate le tavole non destinate alla pubblicazione, ma comunque disponibili per gli utilizzatori, riportate in Appendice (punto F);

b) sia le tavole pubblicate che quelle di cui alla lettera a) possono essere fornite su nastro magnetico;

c) le 23 tavole, contenenti i dati comunali, possono essere fornite per sezione di censimento; le 31 tavole, contenenti i dati provinciali, possono essere fornite per Comune, rispettivamente su tabulato o nastro magnetico;

d) le richieste comportano il rimborso delle spese vive sostenute per l'approntamento del supporto e devono essere inoltrate a:

Istituto Centrale di Statistica, Servizio Censimenti – Rep. CENS/A, Via Cesare Balbo, 16 – 00100 Roma.

5. – Qualità dei dati

Il problema del controllo della qualità dei dati, che costituisce una delle fasi più delicate di ogni indagine statistica, si presenta ancor più accentuato in occasione delle operazioni censuarie, dalla raccolta dei dati alla pubblicazione dei risultati.

Per assicurare, nei limiti del possibile, il più alto livello di attendibilità e coerenza dei risultati, l'Istituto ha previsto particolari procedure di controllo già nel corso delle operazioni di raccolta dei dati. In tale fase gli Uffici Comunali di Censimento, assistiti dagli Uffici Provinciali di Censimento, dagli Ispettori Provinciali e da Funzionari dell'ISTAT dislocati in tutte le Province, hanno provveduto alla revisione quantitativa dei *Fogli di famiglia* accertando che tutte le unità oggetto di rilevazione (abitazioni, famiglie e convivenze) fossero state censite. Al termine delle operazioni di raccolta dei dati gli Uffici Comunali di Censimento hanno provveduto alla revisione qualitativa dei questionari di rilevazione provvedendo a codificare le notizie che per loro natura non risultavano precodificate.

Nella fase di registrazione dei dati su supporto informatico (i tracciati records sono riportati in Appendice) l'Istituto ha posto in atto le misure necessarie ad assicurare la validità dell'operazione, inserendo nelle convenzioni stipulate con quelle Regioni, Amministrazioni provinciali e comunali che, a norma dell'art. 40, del D.P.R. 28 settembre 1981, n. 542, hanno provveduto ad eseguire in proprio tale lavorazione, oltre alla verifica anche il rispetto di particolari vincoli idonei ad assicurare in corrispondenza dei vari quesiti, la compatibilità dei codici registrati.

Analoghe procedure sono state seguite per il materiale fatto registrare direttamente a cura dell'ISTAT.

In entrambi i casi, è stata attivata una procedura di controllo effettuando una nuova verifica su un campione del materiale registrato. Tale operazione ha consentito di accertare che il livello di errore attribuibile all'approntamento dell'input è risultato generalmente inferiore al 5 per mille.

Il controllo finale sulla validità dei risultati è stato attuato attraverso una complessa procedura elettronica per la messa a punto quantitativa e qualitativa del materiale.

Trattasi di una procedura articolata in varie fasi di lavoro, succintamente illustrate nei punti che seguono.

1) *Verifica della sequenzialità dei dati indicativi dei Fogli di famiglia e di convivenza*(codici di Provincia, Comune, sezione e numero d'ordine del *Foglio*).

In tale sede sono state tra l'altro individuate eventuali situazioni irregolari con specifico riferimento alla completezza delle risposte fornite ai singoli quesiti del *Foglio di famiglia*. Questa analisi ha evidenziato, in alcuni casi, la necessità di dover ricorrere sistematicamente ai singoli questionari di rilevazione per una ulteriore revisione, codifica e nuova registrazione degli stessi.

2) *Messa a punto qualitativa dei Fogli di censimento*.

I records registrati sono stati sottoposti al vaglio di un complesso programma di controllo che prevede l'imposizione automatica, sotto determinate condizioni, dei codici eventualmente mancanti o non validi e l'aggiustamento dei codici registrati in caso di accertata incongruenza. Tale controllo esteso agli incroci tra le modalità previste dal piano di pubblicazione, è stato dapprima effettuato all'interno del singolo tipo record e poi esteso tra tipi records.

In altri termini si è assicurata:

- la completezza delle risposte per singolo quesito all'interno dello stesso tipo record;
- la congruità delle risposte fornite relativamente ad ogni tipo record scegliendo all'interno di esso un carattere come fondamentale;
- la congruità delle risposte fornite tra i records relativi alla stessa famiglia o convivenza, in corrispondenza di alcuni quesiti ritenuti come fondamentali.

I controlli di congruità e i conseguenti aggiustamenti sono stati effettuati sulla base di standards conosciuti.

In particolare i quesiti scelti come riferimento (*specie dell'alloggio* per il record dell'abitazione; *anno di nascita* e, per le caratteristiche occupazionali, *la professione*, per i records relativi alle persone) sono stati ritenuti validi solo se confermati dalla presenza di determinate informazioni in altri quesiti ad essi strettamente connessi. In caso contrario si è proceduto alla loro rettifica sulla base di indicazioni desunte dagli altri quesiti. Da segnalare, infine, che gli interventi sui singoli quesiti avvengono nell'ambito della logica che li lega, come specificato in seguito.

Per fornire ulteriori elementi conoscitivi, nei prospetti che seguono sono riportati, a livello provinciale, i valori percentuali degli aggiustamenti effettuati sui quesiti del foglio di famiglia distintamente per:

Interventi di tipo 1

- annullamento delle risposte fornite a particolari quesiti per i quali, sotto determinate condizioni, non era prevista risposta; interventi relativi a casi di mancata risposta; codici non validi.

Interventi di tipo 2

- interventi relativi ad incongruità logiche riscontrate all'interno del quesito o dei quesiti.

Interventi di tipo 3

- interventi relativi ad incongruità logiche tra tipi records.

Le percentuali degli aggiustamenti sono calcolate sul totale delle frequenze relative alle risposte fornite in relazione al quesito considerato.

PROVINCIA DI POTENZA

Incidenza percentuale degli aggiustamenti effettuati per tipo di intervento e quesito

A - ABITAZIONI

QUESITI	TIPO 1	TIPO 2	QUESITI	TIPO 1	TIPO 2
Specie dell'alloggio	—	0,10	Superficie	1,60	1,86
Caratteristiche del fabbricato	7,11	0,34	Acqua potabile	0,72	—
Proprietario	2,43	—	Gabinetto	1,32	2,97
Titolo di godimento	3,43	—	— scarico	0,99	4,13
Epoca di costruzione	1,91	—	Bagno	1,96	—
Stanze:			Elettricità	0,40	—
— adibite ad abitazione	1,08	0,01	Riscaldamento	0,94	1,85
— cucina	—	1,19			
— adibite ad altro uso	—	0,74	TOTALE	2,58	0,83

B - POPOLAZIONE RESIDENTE E TEMPORANEAMENTE PRESENTE

QUESITI	TIPO 1	TIPO 2	QUESITI	TIPO 1	TIPO 2
Relazione di parentela e posizione nella convivenza	..	0,49	Frequenza corso professionale	2,81	0,01
Sesso	0,03	0,05	Condizione 1981	0,45	0,29
Stato civile	0,06	0,07	Ore lavorate nella settimana	..	—
Luogo di nascita	Professione	0,08	2,63
Data di nascita	0,15	0,07	Posizione nella professione	2,31	8,01
Cittadinanza	0,06	—	Attività economica	0,06	5,28
Presenza e motivo dell'assenza	0,05	0,46	Condizione 1976	7,30	1,31
Residenza 1976	0,02	0,01	Pendolarità - luogo di lavoro o di studio	—	3,94
Istruzione	1,70	0,88	Pendolarità - altri quesiti	6,58	—
Corso regolare di studi	2,49	1,20	TOTALE	1,50	0,61
Frequenza scuola materna	0,26	0,09			

C - VERIFICHE DI CONGRUITÀ TRA RECORDS

TIPO 3

Specie di alloggio	..
Relazione di parentela	..
Annullamenti di records doppi e/o anomali	0,04
Mancati accoppiamenti tra famiglia principale e famiglia/e coabitanti (*)	—

(*) Percentuale calcolata sul totale delle famiglie coabitanti e le relative famiglie principali.

Il materiale relativo alla Provincia di Potenza, non ha evidenziato carenze di rilievo ed inoltre non ha richiesto l'effettuazione di rifacimenti o nuove codifiche.

A scopo esemplificativo, distintamente per tipo di intervento, si riportano di seguito alcuni casi verificatisi con maggior frequenza.

Per gli interventi di tipo 1 ai quesiti relativi alla *condizione professionale o non professionale nella settimana precedente la data del censimento* e alla *condizione professionale o non professionale nell'ottobre del '76* doveva essere fornita risposta solo se la persona aveva compiuto, alla data del censimento, rispettivamente i 14 ed i 19 anni.

Per gli interventi di tipo 2:

— il quesito *stanze* è stato messo in relazione con la superficie dell'abitazione verificando la congruità del dato della superficie media per stanza;


— nell'ambito del quesito relativo alla *condizione professionale o non professionale nella settimana precedente la data del censimento* sono stati messi in relazione la *professione, arte o mestiere esercitato*, la *posizione nella professione* e la *categoria di attività economica*. I codici delle tre caratteristiche occupazionali sono stati collegati tra loro mediante una tabella a tripla entrata verificandone la reciproca compatibilità e sostituendo successivamente gli eventuali codici non validi. Il codice non valido è stato individuato in funzione di quelli ritenuti validi. Per alcune particolari professioni è stata inoltre controllata la compatibilità tra la professione, l'età ed il titolo di studio.

Per i quesiti relativi al *luogo di studio o di lavoro, tempo impiegato e mezzo utilizzato per gli spostamenti*, in considerazione della difficoltà di effettuare, in alcuni casi, una netta distinzione tra i due tipi di interventi, sono stati convenzionalmente attribuiti al tipo 1 quelli derivanti dai controlli di congruità delle varie risposte fornite all'interno del quesito ivi comprese le verifiche derivanti dalle risposte sul *tempo impiegato e mezzo utilizzato* per gli spostamenti extracomunali.

Sono stati attribuiti al tipo 2 quelli relativi al confronto tra *luogo di studio o di lavoro* ed alcune caratteristiche rilevate per lo stesso individuo. In particolare per tutti coloro per i quali era prevista una risposta al *luogo di studio o di lavoro* si è verificata l'esistenza e la compatibilità del codice indicato. Così ad esempio per coloro che si sono dichiarati *lavoranti a domicilio per conto d'impresa* è stato controllato che il codice fosse quello corrispondente a *lavora nella propria abitazione*.

Tra gli interventi di tipo 3 si segnala quello relativo al mancato accoppiamento tra il codice della famiglia principale ed il codice della famiglia o delle famiglie coabitanti. Tale inconveniente è da attribuirsi alla diversità dei codici che ne avrebbero dovuto consentire l'esatto accoppiamento.

Da segnalare infine che, nel periodo immediatamente successivo alla raccolta dei dati, l'ISTAT ha attivato tre distinte indagini campionarie: la prima con lo scopo di verificare il grado di copertura del censimento; la seconda con l'obiettivo di raccogliere, con riferimento ad alcuni fondamentali caratteri della popolazione residente, informazioni sulla qualità dei risultati; la terza tendente ad accertare la corrispondenza tra i risultati del censimento e la posizione anagrafica delle famiglie. I risultati delle predette indagini formeranno oggetto di pubblicazione.



parte prima
dati comunali

TAV. 1 - Superficie territoriale e densità - Popolazione residente e popolazione presente, per sesso

Codice dei Comuni	COMUNI	Superficie territoriale km ²	Densità ab/km ²	POPOLAZIONE RESIDENTE			POPOLAZIONE PRESENTE			
				Maschi	Femmine	TOTALE	Maschi	Femmine	TOTALE	
									N.	di cui temporaneamente presente
001	ABRIOLA	96,64	24	1.186	1.174	2.360	1.012	1.091	2.103	21
002	ACERENZA	77,13	44	1.697	1.728	3.425	1.494	1.577	3.071	47
003	ALBANO DI LUCANIA	55,17	32	883	869	1.752	824	850	1.674	6
004	ANZI	76,74	29	1.117	1.113	2.230	1.043	1.055	2.098	21
005	ARMENTO	58,50	19	553	584	1.137	506	548	1.054	6
006	ATELLA	88,28	40	1.794	1.748	3.542	1.406	1.456	2.862	30
007	AVIGLIANO	84,93	134	5.597	5.795	11.392	5.554	5.760	11.314	244
008	BALVANO	41,74	55	1.219	1.067	2.286	1.021	894	1.915	5
009	BANZI	82,35	21	863	876	1.739	782	854	1.636	6
010	BARAGIANO	29,45	85	1.237	1.255	2.492	1.182	1.242	2.424	34
011	BARILE	24,64	143	1.743	1.788	3.531	1.654	1.751	3.405	8
012	BELLA	99,36	59	2.938	2.944	5.882	2.403	2.563	4.966	16
013	BRIENZA	82,69	49	2.016	2.038	4.054	1.784	1.888	3.672	26
014	BRINDISI MONTAGNA	59,76	18	532	526	1.058	509	521	1.030	6
015	CALVELLO	105,03	29	1.565	1.512	3.077	1.089	1.212	2.301	11
016	CALVERA	15,79	54	434	421	855	371	368	739	8
017	CAMPOMAGGIORE	12,24	92	553	578	1.131	489	529	1.018	9
018	CANCELLARA	42,12	44	954	885	1.839	911	864	1.775	39
019	CARBONE	47,75	30	720	736	1.456	558	619	1.177	26
021	CASTELGRANDE	34,45	37	640	648	1.288	570	600	1.170	1
022	CASTELLUCCIO INFERIORE	28,81	92	1.317	1.347	2.664	1.228	1.322	2.550	93
023	CASTELLUCCIO SUPERIORE	32,28	39	610	638	1.248	542	592	1.134	8
024	CASTELMEZZANO	33,61	36	606	594	1.200	528	543	1.071	5
025	CASTELSARACENO	74,18	28	1.039	1.048	2.087	878	956	1.834	19
026	CASTRONUOVO DI SANT'ANDREA	46,93	38	872	916	1.788	820	905	1.725	13
027	CERSOSIMO	24,65	40	464	513	977	415	459	874	19
028	CHIAROMONTE	70,58	36	1.263	1.297	2.560	1.242	1.399	2.641	235
029	CORLETO PERTICARA	88,98	41	1.768	1.900	3.668	1.588	1.749	3.337	19
030	EPISCOPIA	28,73	62	898	874	1.772	745	821	1.566	9
031	FARDELLA	27,28	37	494	502	996	406	428	834	7
032	FILIANO	70,78	45	1.569	1.591	3.160	1.531	1.572	3.103	24
033	FORENZA	115,60	26	1.488	1.565	3.053	1.399	1.530	2.929	21
034	FRANCAVILLA IN SINNI	45,95	90	2.081	2.071	4.152	1.886	1.943	3.829	19
035	GALLICCHIO	23,48	50	599	583	1.182	549	547	1.096	6
036	GENZANO DI LUCANIA	207,04	32	3.308	3.353	6.661	3.045	3.211	6.256	44
099	GINESTRA	13,21	70	472	457	929	413	424	837	11
037	GRUMENTO NOVA	66,17	31	1.005	1.046	2.051	958	1.021	1.979	3
038	GUARDIA PERTICARA	52,95	18	454	500	954	395	438	833	8
039	LAGONEGRO	112,41	55	3.060	3.161	6.221	3.189	3.316	6.505	645
040	LATRONICO	75,98	76	2.780	2.986	5.766	2.487	2.932	5.419	42
041	LAURENZANA	95,27	32	1.461	1.599	3.060	1.277	1.433	2.710	22
042	LAURIA	175,66	77	6.699	6.748	13.447	6.150	6.708	12.858	156
043	LAVELLO	132,92	98	6.485	6.602	13.087	6.089	6.349	12.438	56
044	MARATEA	67,32	76	2.354	2.736	5.090	2.433	2.868	5.301	428
045	MARSICO NUOVO	101,03	60	3.013	3.005	6.018	2.349	2.606	4.955	38
046	MARSICOVETERE	37,82	89	1.706	1.652	3.358	1.568	1.576	3.144	142
047	MASCHITO	45,49	46	993	1.107	2.100	945	1.071	2.016	16
048	MELFI	205,15	75	7.566	7.901	15.467	7.409	7.843	15.252	269
049	MASSANELLO	22,30	38	422	426	848	375	395	770	4
050	MOLITERNO	97,65	50	2.373	2.518	4.891	2.250	2.452	4.702	108
051	MONTEMILONE	113,40	24	1.266	1.401	2.667	1.118	1.265	2.383	17

segue TAV. 1 — Superficie territoriale e densità - Popolazione residente e popolazione presente, per sesso

Codice dei Comuni	COMUNI	Superficie territoriale km ²	Densità ab/km ²	POPOLAZIONE RESIDENTE			POPOLAZIONE PRESENTE			
				Maschi	Femmine	TOTALE	Maschi	Femmine	TOTALE	
									N.	di cui temporaneamente presente
052	MONTEMURRO	56,54	32	870	917	1.787	805	876	1.681	21
053	MURO LUCANO	125,76	59	3.623	3.839	7.462	3.307	3.650	6.957	99
054	NEMOLI	19,75	79	755	804	1.559	720	788	1.508	3
055	NOEPOLI	51,52	31	771	818	1.589	676	746	1.422	25
056	OPPIDO LUCANO	54,65	75	2.011	2.069	4.080	1.817	2.003	3.820	31
057	PALAZZO SAN GERVASIO	62,26	104	3.271	3.203	6.474	3.024	3.080	6.104	71
100	PATERNO	39,25	102	2.018	1.997	4.015	1.472	1.641	3.113	21
058	PESCOPIGANO	69,12	46	1.574	1.573	3.147	1.534	1.542	3.076	27
059	PICERNO	78,29	70	2.781	2.721	5.502	2.632	2.644	5.276	21
060	PIETRAGALLA	65,67	70	2.290	2.315	4.605	2.226	2.283	4.509	42
061	PIETRAPERUSA	67,24	24	808	802	1.610	721	772	1.493	6
062	PIGNOLA	55,51	72	1.958	2.030	3.988	1.947	2.072	4.019	239
063	POTENZA	173,97	370	31.720	32.638	64.358	31.635	32.751	64.386	2.338
064	RAPOLLA	29,05	140	1.985	2.087	4.072	1.943	2.034	3.977	115
065	RAPONE	29,14	52	740	777	1.517	648	728	1.376	9
066	RIONERO IN VULTURE	53,19	228	5.956	6.191	12.147	5.768	6.165	11.933	162
067	RIPACANDIDA	33,22	71	1.140	1.214	2.354	1.052	1.126	2.178	17
068	RIVELLO	68,94	44	1.470	1.567	3.037	1.376	1.523	2.899	31
069	ROCCANOVA	61,63	34	1.059	1.033	2.092	977	991	1.968	20
070	ROTONDA	42,33	92	1.969	1.937	3.906	1.761	1.853	3.614	62
071	RUOTI	55,06	63	1.718	1.746	3.464	1.634	1.703	3.337	5
072	RUVO DEL MONTE	32,19	58	912	952	1.864	626	720	1.346	19
073	SAN CHIRICO NUOVO	23,19	82	961	946	1.907	838	876	1.714	29
074	SAN CHIRICO RAPARO	83,00	21	873	906	1.779	782	853	1.635	8
075	SAN COSTANTINO ALBANESE	37,42	34	604	666	1.270	537	613	1.150	7
076	SAN FELE	96,55	61	3.020	2.904	5.924	2.023	2.170	4.193	9
077	SAN MARTINO D'AGRI	50,25	27	692	680	1.372	558	589	1.147	8
020	SAN PAOLO ALBANESE	29,89	21	290	334	624	235	290	525	6
078	SAN SEVERINO LUCANO	61,14	39	1.159	1.246	2.405	980	1.149	2.129	6
079	SANT'ANGELO LE FRATTE	22,99	71	802	828	1.630	658	752	1.410	1
080	SANT'ARCANGELO	89,47	75	3.350	3.354	6.704	3.033	3.203	6.236	90
081	SARCONI	30,46	40	595	611	1.206	531	561	1.092	8
082	SASSO DI CASTALDA	45,21	26	583	605	1.188	410	437	847	18
083	SATRIANO DI LUCANIA	33,02	64	1.024	1.089	2.113	933	1.078	2.011	34
084	SAVOIA DI LUCANIA	32,25	42	693	669	1.362	594	626	1.220	6
085	SENISE	96,61	74	3.577	3.611	7.188	3.241	3.471	6.712	35
086	SPINOSO	37,82	49	869	986	1.855	830	950	1.780	1
087	TEANA	19,61	44	419	452	871	370	421	791	9
088	TERRANOVA DI POLLINO	112,30	18	1.011	1.005	2.016	817	915	1.732	14
089	TITO	70,59	68	2.446	2.388	4.834	2.438	2.368	4.806	78
090	TOLVE	127,75	31	1.945	2.013	3.958	1.762	1.941	3.703	42
091	TRAMUTOLA	36,48	99	1.749	1.845	3.594	1.532	1.746	3.278	29
092	TRECCHINA	37,71	69	1.259	1.338	2.597	1.162	1.278	2.440	16
093	TRIVIGNO	25,94	38	476	516	992	434	477	911	9
094	VAGLIO BASILICATA	42,98	51	1.067	1.105	2.172	1.041	1.113	2.154	37
095	VENOSA	169,34	70	5.877	6.048	11.925	5.681	5.946	11.627	272
096	VIETRI DI POTENZA	52,01	67	1.754	1.726	3.480	1.374	1.414	2.788	18
097	VIGGIANELLO	119,83	36	2.134	2.151	4.285	1.805	2.041	3.846	33
098	VIGGIANO	89,03	35	1.553	1.535	3.088	1.470	1.504	2.974	58
	TOTALE PROVINCIA	6.545,49	62	200.907	205.709	406.616	185.739	197.389	383.128	7.341

TAV. 2 - Popolazione residente temporaneamente assente per sesso, luogo di presenza e motivo dell'assenza

Codice dei Comuni	COMUNI	IN ALTRI COMUNI				ALL'ESTERO				TOTALE	
		TOTALE		di cui per motivi di lavoro		TOTALE		di cui per motivi di lavoro		MF	M
		MF	M	MF	M	MF	M	MF	M		
001	ABRIOLA	98	63	28	23	180	118	143	94	278	181
002	ACERENZA	157	89	77	48	244	138	204	116	401	227
003	ALBANO DI LUCANIA	69	47	25	20	15	13	10	9	84	60
004	ANZI	82	42	43	22	71	43	56	35	153	85
005	ARMENTO	76	40	25	15	13	11	11	9	89	51
006	ATELLA	119	68	48	31	591	328	547	301	710	396
007	AVIGLIANO	317	207	114	81	5	5	5	5	322	212
008	BALVANO	182	87	41	26	194	113	139	86	376	200
009	BANZI	74	48	22	16	35	34	33	32	109	82
010	BARAGIANO	79	49	23	17	23	19	17	13	102	68
011	BARILE	93	60	46	33	41	33	31	27	134	93
012	BELLA	258	140	84	57	674	402	589	354	932	542
013	BRIENZA	109	65	38	29	299	182	213	132	408	247
014	BRINDISI MONTAGNA	31	21	11	8	3	3	3	3	34	24
015	CALVELLO	155	93	50	37	632	389	577	355	787	482
016	CALVERA	71	43	27	14	53	25	44	21	124	68
017	CAMPOMAGGIORE	94	43	61	25	28	24	25	21	122	67
018	CANCELLARA	67	41	28	17	36	28	32	25	103	69
019	CARBONE	176	101	70	43	129	76	124	73	305	177
021	CASTELGRANDE	40	15	10	5	79	56	70	50	119	71
022	CASTELLUCCIO INFERIORE	163	102	73	48	44	33	39	30	207	135
023	CASTELLUCCIO SUPERIORE	101	61	52	34	21	13	15	9	122	74
024	CASTELMEZZANO	72	41	28	15	62	39	51	31	134	80
025	CASTELSARACENO	234	144	96	56	38	27	33	22	272	171
026	CASTRONUOVO DI SANT'ANDREA	57	41	13	11	19	19	19	19	76	60
027	CERSOSIMO	103	45	42	10	19	15	16	14	122	60
028	CHIAROMONTE	120	71	38	25	34	29	17	16	154	100
029	CORLETO PERTICARA	234	109	82	44	116	80	99	69	350	189
030	EPISCOPIA	79	60	36	30	136	97	119	84	215	157
031	FARDELLA	61	25	17	10	108	67	79	46	169	92
032	FILIANO	72	45	22	17	9	5	4	2	81	50
033	FORENZA	102	61	33	24	43	38	35	32	145	99
034	FRANCAVILLA IN SINNI	237	131	55	36	105	74	89	64	342	205
035	GALLICCHIO	73	43	12	7	19	10	13	6	92	53
036	GENZANO DI LUCANIA	240	147	75	51	209	138	193	127	449	285
099	GINESTRA	72	43	41	26	31	21	19	13	103	64
037	GRUMENTO NOVA	60	38	30	23	15	12	13	10	75	50
038	GUARDIA PERTICARA	86	39	28	16	43	23	31	16	129	62
039	LAGONEGRO	302	185	108	70	59	44	54	41	361	229
040	LATRONICO	347	264	148	128	42	41	36	36	389	305
041	LAURENZANA	202	104	110	59	170	99	155	89	372	203
042	LAURIA	707	584	422	381	138	34	30	28	745	618
043	LAVELLO	531	324	151	103	174	96	148	82	705	420
044	MARATEA	175	103	54	29	42	27	31	20	217	130
045	MARSICO NUOVO	142	83	33	19	959	596	734	470	1.101	679
046	MARSICOVETERE	107	58	36	22	249	149	230	140	356	207
047	MASCHITO	62	28	28	13	38	24	30	21	100	52
048	MELFI	418	249	150	99	66	57	51	44	484	306
049	MISSANELLO	72	45	28	19	10	6	8	6	82	51
050	MOLITERNO	185	102	57	34	112	73	90	59	297	175
051	MONTEMILONE	150	68	70	31	151	89	140	86	301	157

segue TAV. 2 — Popolazione residente temporaneamente assente per sesso, luogo di presenza e motivo dell'assenza

Codice dei Comuni	COMUNI	IN ALTRI COMUNI				ALL'ESTERO				TOTALE	
		TOTALE		di cui per motivi di lavoro		TOTALE		di cui per motivi di lavoro		MF	M
		MF	M	MF	M	MF	M	MF	M		
052	MONTEMURRO	100	56	37	24	27	19	21	16	127	75
053	MURO LUCANO	325	178	139	83	279	184	234	159	604	362
054	NEMOLI	51	35	25	19	3	3	2	2	54	38
055	NOEPOLI	150	80	57	32	42	30	34	25	192	110
056	OPPIDO LUCANO	152	93	27	16	139	119	126	107	291	212
057	PALAZZO SAN GERVASIO	180	107	64	37	261	178	239	165	441	285
100	PATERNO	82	49	33	23	841	505	698	422	923	554
058	PESCOPIGANO	70	36	25	13	28	20	24	18	98	56
059	PICERNO	106	67	41	29	141	93	108	73	247	160
060	PIETRAGALLA	112	73	34	18	26	18	18	13	138	91
061	PIETRAPERTOSA	97	67	41	32	26	24	24	22	123	91
062	PIGNOLA	130	75	36	23	78	57	65	46	208	132
063	POTENZA	2.126	1.182	591	349	184	117	141	93	2.310	1.299
064	RAPOLLA	146	79	49	27	64	43	47	32	210	122
065	RAPONE	48	27	27	16	102	69	69	51	150	96
066	RIONERO IN VULTURE	291	173	90	62	85	64	66	49	376	237
067	RIPACANDIDA	98	45	53	27	95	51	88	49	193	96
068	RIVELLO	156	102	61	49	13	9	11	8	169	111
069	ROCCANOVA	117	69	27	21	27	21	16	14	144	90
070	ROTONDA	222	150	131	85	132	89	123	81	354	239
071	RUOTI	72	41	30	20	60	47	47	36	132	88
072	RUVO DEL MONTE	95	50	32	22	442	248	411	229	537	298
073	SAN CHIRICO NUOVO	139	80	53	33	83	57	77	52	222	137
074	SAN CHIRICO RAPARO	133	79	54	33	19	17	16	15	152	96
075	SAN COSTANTINO ALBANESE	101	46	15	11	26	23	24	22	127	69
076	SAN FELE	107	61	63	33	1.633	938	1.126	647	1.740	999
077	SAN MARTINO D'AGRI	103	64	39	27	130	75	115	67	233	139
020	SAN PAOLO ALBANESE	78	40	27	16	27	19	20	14	105	59
078	SAN SEVERINO LUCANO	230	138	86	53	52	41	48	37	282	179
079	SANT'ANGELO LE FRATTE	41	24	9	8	180	121	152	99	221	145
080	SANT'ARCANGELO	333	205	126	90	225	161	194	140	558	366
081	SARCONI	69	36	32	15	53	30	47	29	122	66
082	SASSO DI CASTALDA	69	28	28	11	290	153	285	151	359	181
083	SATRIANO DI LUCANIA	62	34	15	13	74	73	60	60	136	107
084	SAVOIA DI LUCANIA	70	48	30	21	78	53	70	45	148	101
085	SENISE	415	262	117	100	96	85	85	78	511	347
086	SPINOSO	62	28	21	11	14	12	11	9	76	40
087	TEANA	52	26	9	7	37	26	24	18	89	52
088	TERRANOVA DI POLLINO	207	138	43	29	91	62	79	54	298	200
089	TITO	100	51	30	22	6	6	4	4	106	57
090	TOLVE	190	124	75	54	107	81	87	68	297	205
091	TRAMUTOLA	88	41	16	6	257	194	222	168	345	235
092	TRECCHINA	157	94	67	38	16	12	10	8	173	106
093	TRIVIGNO	79	41	50	27	11	6	10	6	90	47
094	VAGLIO BASILICATA	53	37	11	7	2	2	2	2	55	39
095	VENOSA	413	208	137	75	157	127	137	113	570	335
096	VIETRI DI POTENZA	165	83	65	39	545	308	489	276	710	391
097	VIGGIANELLO	309	218	194	139	163	124	121	98	472	342
098	VIGGIANO	127	77	36	22	45	33	36	29	172	110
	TOTALE PROVINCIA	16.791	9.950	6.137	4.024	14.038	8.962	11.657	7.512	30.829	18.912

TAV. 3 - Popolazione residente per sesso e stato civile

Codice dei Comuni	COMUNI	MASCHI					FEMMINE				
		CELIBI	CONIUGATI	SEPARATI LEGALMENTE	VEDOVI	DIVORZIATI	NUBILI	CONIUGATE	SEPARATE LEGALMENTE	VEDOVE	DIVORZIATE
001	ABRIOLA	590	542	5	49	—	519	540	2	112	1
002	ACERENZA	729	915	1	52	—	638	886	3	201	—
003	ALBANO DI LUCANIA	448	405	2	28	—	373	401	—	95	—
004	ANZI	551	532	—	34	—	455	534	—	124	—
005	ARMENTO	269	253	—	31	—	238	254	1	91	—
006	ATELLA	809	933	3	48	1	689	914	3	139	3
007	AVIGLIANO	2.815	2.639	5	136	2	2.638	2.635	5	514	3
008	BALVANO	585	559	—	74	1	421	553	1	92	—
009	BANZI	419	425	3	16	—	364	426	1	83	2
010	BARAGIANO	561	627	3	42	4	500	625	4	124	2
011	BARILE	829	857	6	49	2	721	853	10	203	1
012	BELLA	1.375	1.485	1	76	1	1.199	1.472	3	270	—
013	BRIENZA	906	1.037	3	70	—	840	1.015	6	176	1
014	BRINDISI MONTAGNA	270	244	2	16	—	220	246	1	59	—
015	CALVELLO	789	717	1	57	1	661	687	1	162	1
016	CALVERA	231	187	—	16	—	188	193	1	39	—
017	CAMPOMAGGIORE	286	253	2	12	—	236	277	1	64	—
018	CANCELLARA	460	455	1	38	—	343	448	1	93	—
019	CARBONE	343	339	2	36	—	297	342	1	96	—
021	CASTELGRANDE	291	312	2	34	1	263	308	1	76	—
022	CASTELLUCCIO INFERIORE	668	605	—	42	2	602	604	1	140	—
023	CASTELLUCCIO SUPERIORE	276	311	2	21	—	257	308	1	71	1
024	CASTELMEZZANO	263	314	—	29	—	208	319	1	66	—
025	CASTELSARACENO	520	494	1	24	—	449	497	—	102	—
026	CASTRONUOVO DI SANT'ANDREA	348	484	4	36	—	333	478	1	104	—
027	CERSOSIMO	221	221	—	22	—	209	238	—	66	—
028	CHIAROMONTE	593	625	4	41	—	533	616	4	141	3
029	CORLETO PERTICARA	824	852	3	86	3	803	853	4	240	—
030	EPISCOPIA	408	459	—	30	1	341	458	—	74	1
031	FARDELLA	242	235	1	15	1	203	246	—	53	—
032	FILIANO	685	835	1	48	—	606	838	1	146	—
033	FORENZA	675	735	4	68	6	622	729	3	209	2
034	FRANCAVILLA IN SINNI	998	1.015	5	63	—	872	1.025	10	164	—
035	GALLICCHIO	303	277	1	18	—	255	274	8	45	1
036	GENZANO DI LUCANIA	1.595	1.589	4	117	3	1.413	1.582	7	349	2
099	GINESTRA	206	250	1	15	—	147	251	1	58	—
037	GRUMENTO NOVA	438	529	3	34	1	395	536	4	110	1
038	GUARDIA PERTICARA	203	227	1	23	—	200	221	3	76	—
039	LAGONEGRO	1.645	1.334	5	71	5	1.470	1.328	12	345	6
040	LATRONICO	1.230	1.445	7	98	—	1.181	1.447	4	351	3
041	LAURENZANA	671	728	2	58	2	670	736	1	192	—
042	LAURIA	3.260	3.254	7	173	5	2.843	3.254	9	638	4
043	LAVELLO	3.199	3.103	10	170	3	2.916	3.116	10	548	12
044	MARATEA	1.258	1.020	8	65	3	1.383	1.041	12	297	3
045	MARSICO NUOVO	1.323	1.592	10	83	5	1.164	1.567	4	269	1
046	MARSICOVETERE	799	867	6	31	3	680	866	—	106	—
047	MASCHITO	434	519	—	39	1	431	524	—	150	2
048	MELFI	3.950	3.404	18	182	12	3.694	3.425	21	746	15
049	MISSANELLO	196	207	2	17	—	169	207	—	50	—
050	MOLITERNO	1.151	1.140	3	79	—	1.023	1.158	2	335	—
051	MONTEMILONE	588	619	5	54	—	571	637	7	186	—

segue TAV. 3 — Popolazione residente per sesso e stato civile

Codice dei Comuni	COMUNI	MASCHI					FEMMINE				
		CELIBI	CONIUGATI	SEPARATI LEGALMENTE	VEDOVI	DIVORZIATI	NUBILI	CONIUGATE	SEPARATE LEGALMENTE	VEDOVE	DIVORZIATE
052	MONTEMURRO	419	401	3	47	—	385	409	5	118	—
053	MURO LUCANO	1.687	1.809	6	116	5	1.581	1.792	9	455	2
054	NEMOLI	321	409	—	24	1	312	408	1	83	—
055	NOEPOLI	356	389	2	24	—	331	388	3	96	—
056	OPPIDO LUCANO	1.018	942	2	49	—	922	939	—	208	—
057	PALAZZO SAN GERVASIO	1.708	1.438	12	109	4	1.376	1.433	8	384	2
100	PATERNO	944	1.017	4	46	7	802	1.025	5	163	2
058	PESCOPAGANO	760	762	3	48	1	642	749	2	179	1
059	PICERNO	1.311	1.413	2	52	3	1.069	1.421	8	222	1
060	PIETRAGALLA	953	1.229	2	106	—	768	1.265	—	281	1
061	PIETRAPERTOSA	399	374	—	35	—	334	378	—	90	—
062	PIGNOLA	1.038	882	2	34	2	966	892	1	170	1
063	POTENZA	16.116	14.935	110	528	31	15.093	14.864	156	2.479	46
064	RAPOLLA	987	949	5	44	—	896	975	7	208	1
065	RAPONE	343	374	1	22	—	316	364	5	91	1
066	RIONERO IN VULTURE	2.909	2.847	19	179	2	2.751	2.836	22	578	4
067	RIPACANDIDA	474	615	1	49	1	421	634	4	154	1
068	RIVELLO	729	690	4	46	1	702	689	5	171	—
069	ROCCANOVA	510	505	5	39	—	422	504	3	100	4
070	ROTONDA	948	964	6	50	1	752	968	2	215	—
071	RUOTI	777	888	4	47	2	715	878	1	152	—
072	RUVO DEL MONTE	388	498	1	25	—	349	495	—	107	1
073	SAN CHIRICO NUOVO	463	455	3	39	1	400	469	2	75	—
074	SAN CHIRICO RAPARO	418	410	7	36	2	383	413	8	102	—
075	SAN COSTANTINO ALBANESE	249	325	3	27	—	222	326	—	118	—
076	SAN FELE	1.334	1.611	3	71	1	1.097	1.563	1	241	2
077	SAN MARTINO D'AGRI	325	333	2	31	1	258	331	3	87	1
020	SAN PAOLO ALBANESE	101	170	—	19	—	117	180	—	37	—
078	SAN SEVERINO LUCANO	585	540	—	33	1	547	541	3	155	—
079	SANT'ANGELO LE FRATTE	343	435	—	24	—	312	416	1	99	—
080	SANT'ARCANGELO	1.691	1.573	3	81	2	1.476	1.579	11	286	2
081	SARCONI	267	314	—	14	—	226	316	3	66	—
082	SASSO DI CASTALDA	248	313	—	22	—	250	304	1	50	—
083	SATRIANO DI LUCANIA	465	524	2	33	—	409	534	2	144	—
084	SAVOIA DI LUCANIA	308	359	1	25	—	252	363	—	53	1
085	SENISE	1.915	1.571	4	86	1	1.733	1.583	10	284	1
086	SPINOSO	399	435	—	34	1	457	431	—	98	—
087	TEANA	201	208	—	10	—	201	205	—	46	—
088	TERRANOVA DI POLLINO	500	479	—	31	1	427	470	1	107	—
089	TITO	1.126	1.265	4	49	2	956	1.251	8	173	—
090	TOLVE	945	936	3	59	2	862	934	4	212	1
091	TRAMUTOLA	868	827	2	50	2	841	801	2	201	—
092	TRECCHINA	611	609	—	39	—	560	614	1	163	—
093	TRIVIGNO	204	249	1	22	—	201	253	3	59	—
094	VAGLIO BASILICATA	459	556	—	52	—	457	551	—	97	—
095	VENOSA	3.009	2.676	16	170	6	2.795	2.687	17	543	6
096	VIETRI DI POTENZA	827	863	1	62	1	759	830	—	137	—
097	VIGGIANELLO	980	1.099	3	51	1	848	1.107	1	195	—
098	VIGGIANO	760	720	5	65	3	658	721	3	149	4
	TOTALE PROVINCIA	97.422	97.190	417	5.720	158	88.055	97.067	509	19.921	157

TAV. 4 - Popolazione residente

A —

Codice dei Comuni	COMUNI	CLASSI QUINQUENNALI DI ETÀ (anni)										
		Meno di 5	5 - 9	10 - 14	15 - 19	20 - 24	25 - 29	30 - 34	35 - 39	40 - 44	45 - 49	50 - 54
001	ABRIOLA	172	200	218	245	182	175	133	113	114	122	146
002	ACERENZA	185	266	241	276	263	196	210	158	192	224	225
003	ALBANO DI LUCANIA	114	132	172	183	142	102	88	72	102	113	98
004	ANZI	125	173	228	208	164	149	109	93	123	146	169
005	ARMENTO	51	71	93	109	89	57	37	31	61	71	97
006	ATELLA	228	345	323	325	235	213	245	179	204	231	225
007	AVIGLIANO	808	936	1.088	1.140	937	820	724	498	722	722	667
008	BALVANO	177	217	178	175	164	145	167	115	133	134	121
009	BANZI	104	142	158	169	137	93	81	84	85	118	114
010	BARAGIANO	195	173	207	213	189	197	161	113	116	133	172
011	BARILE	243	226	290	301	247	251	235	151	196	205	220
012	BELLA	423	439	510	575	474	381	368	265	390	462	375
013	BRIENZA	263	316	336	342	294	297	281	165	247	290	242
014	BRINDISI MONTAGNA	67	71	91	117	94	71	61	32	60	56	92
015	CALVELLO	214	230	256	291	273	208	185	137	156	180	232
016	CALVERA	50	66	108	93	69	50	37	44	39	61	50
017	CAMPOMAGGIORE	66	106	116	98	107	69	75	52	60	58	74
018	CANCELLARA	106	122	139	147	139	139	97	57	98	123	112
019	CARBONE	61	86	98	153	114	71	75	41	81	97	96
021	CASTELGRANDE	63	80	100	136	96	73	59	42	61	94	92
022	CASTELLUCCIO INFERIORE	177	211	259	239	209	164	182	143	166	158	171
023	CASTELLUCCIO SUPERIORE	66	90	99	111	88	91	71	57	59	85	106
024	CASTELMEZZANO	79	83	82	99	87	67	77	54	58	75	77
025	CASTELSARACENO	137	143	199	207	170	151	117	70	113	131	153
026	CASTRONUOVO DI SANT'ANDREA	85	104	125	140	136	83	88	61	92	125	150
027	CERSOSIMO	49	60	77	99	82	60	49	33	49	76	87
028	CHIAROMONTE	169	179	199	228	219	160	129	116	140	185	185
029	CORLETO PERTICARA	236	222	295	337	254	216	196	130	196	239	270
030	EPISCOPIA	126	151	141	136	130	108	137	103	121	126	112
031	FARDELLA	52	82	91	75	68	65	68	59	56	62	60
032	FILIANO	187	204	264	293	269	201	168	127	147	221	250
033	FORENZA	190	188	242	284	264	159	140	108	152	164	209
034	FRANCAVILLA IN SINNI	346	388	349	363	324	310	287	202	256	254	226
035	GALLICCHIO	67	108	121	115	79	55	82	54	66	73	68
036	GENZANO DI LUCANIA	457	552	593	519	443	413	435	300	392	423	380
099	GINESTRA	52	71	75	68	67	52	39	41	48	54	58
037	GRUMENTO NOVA	121	161	164	168	144	152	130	101	101	125	153
038	GUARDIA PERTICARA	43	49	82	92	75	37	32	35	56	56	73
039	LAGONEGRO	419	544	556	588	512	443	461	304	375	391	360
040	LATRONICO	338	410	420	495	400	380	362	278	355	381	432
041	LAURENZANA	207	205	233	259	227	190	199	139	185	178	196
042	LAURIA	889	1.041	1.234	1.274	1.171	934	864	717	842	830	847
043	LAVELLO	1.049	1.127	1.213	1.153	1.064	937	892	646	741	748	741
044	MARATEA	343	400	423	459	410	364	371	278	294	282	257
045	MARSICO NUOVO	365	470	451	563	423	397	431	292	386	420	407
046	MARSICOVETERE	296	316	318	272	253	283	285	169	224	183	186
047	MASCHITO	119	147	182	169	143	116	99	78	106	142	131
048	MELFI	1.169	1.322	1.489	1.624	1.409	1.066	918	646	734	882	860
049	MISSANELLO	42	44	61	94	74	60	45	27	31	65	54
050	MOLITERNO	334	328	396	363	347	343	331	260	336	288	318
051	MONTEMILONE	131	200	253	253	184	126	129	111	148	148	179

per sesso e classe di età

TOTALE

TOTALE						PARTICOLARI CLASSI DI ETÀ (anni)									Codice dei Comuni
55 - 59	60 - 64	65 - 69	70 - 74	75 e più	TOTALE	Meno di 3	3 - 5	6 - 10	11 - 13	14 - 17	18	19 - 20	21 - 24		
139	102	108	88	103	2.360	100	107	199	136	197	44	87	147	001	
226	154	173	199	237	3.425	114	128	256	135	234	51	97	216	002	
113	66	84	73	98	1.752	61	81	131	112	140	43	71	104	003	
156	82	98	93	114	2.230	82	78	179	138	176	36	88	121	004	
79	53	74	81	83	1.137	29	32	72	58	89	26	39	68	005	
219	145	163	124	138	3.542	137	161	337	194	267	61	111	188	006	
619	390	474	433	414	11.392	487	487	968	659	935	216	420	737	007	
129	98	112	108	113	2.286	111	122	193	105	138	37	72	133	008	
126	85	85	81	77	1.739	60	70	144	104	135	24	63	110	009	
172	95	121	107	128	2.492	116	117	180	120	163	47	81	153	010	
242	166	209	161	188	3.531	141	141	238	172	240	59	121	195	011	
326	185	238	202	269	5.882	240	274	446	298	446	136	203	378	012	
265	174	204	157	181	4.054	148	182	316	200	272	70	137	226	013	
60	42	55	40	49	1.058	45	32	74	59	89	21	44	76	014	
167	135	151	120	142	3.077	123	134	239	143	222	62	142	199	015	
36	39	44	32	37	855	30	36	66	64	82	22	36	50	016	
55	37	48	64	46	1.131	44	49	103	65	86	17	45	84	017	
132	86	113	121	108	1.839	54	82	123	83	106	35	51	119	018	
94	83	85	99	122	1.456	29	50	83	66	107	39	51	87	019	
72	68	80	84	88	1.288	38	41	87	49	104	26	55	75	021	
136	99	128	114	108	2.664	93	120	222	158	210	39	87	166	022	
90	48	68	60	59	1.248	45	34	92	55	103	24	33	68	023	
83	41	75	86	77	1.200	42	48	86	54	75	19	34	72	024	
120	98	116	73	89	2.087	68	96	151	112	172	48	80	129	025	
147	104	117	99	132	1.788	44	66	105	78	109	30	53	105	026	
63	40	38	52	63	977	25	37	55	52	78	24	32	64	027	
147	102	118	133	151	2.560	94	113	180	117	179	46	88	177	028	
236	182	232	203	224	3.668	125	148	236	181	264	59	130	201	029	
97	60	73	77	74	1.772	79	74	152	83	109	24	64	99	030	
68	46	42	55	47	996	23	46	82	56	69	14	21	57	031	
240	136	168	141	144	3.160	109	120	209	150	238	56	123	212	032	
232	154	168	185	214	3.053	101	126	197	143	227	60	111	203	033	
202	165	180	131	169	4.152	197	215	389	213	303	69	136	248	034	
74	58	58	46	58	1.182	43	46	113	74	89	24	42	59	035	
350	287	309	373	435	6.661	270	299	561	359	444	102	183	346	036	
88	43	74	58	41	929	32	35	73	45	53	14	28	53	039	
158	101	94	72	106	2.051	64	94	148	105	125	39	78	105	037	
82	51	57	56	78	954	29	28	49	49	75	17	36	58	038	
368	198	236	189	277	6.221	233	297	535	354	457	117	224	402	039	
384	242	267	279	343	5.766	209	212	407	270	365	103	176	321	040	
185	157	172	136	192	3.060	129	122	207	141	189	60	109	174	041	
799	478	545	415	567	13.447	515	571	1.064	772	1.027	240	512	908	042	
717	450	481	509	619	13.087	597	684	1.118	765	919	232	449	842	043	
273	194	223	192	327	5.090	202	230	370	281	357	86	184	325	044	
401	252	263	210	287	6.018	203	258	466	279	422	111	204	329	045	
166	111	124	77	95	3.358	178	180	322	202	203	69	100	201	046	
154	104	137	134	139	2.100	68	78	153	121	139	28	64	109	047	
821	562	681	600	684	15.467	677	745	1.381	880	1.274	316	625	1.115	048	
70	45	51	36	49	848	25	27	47	34	65	19	41	57	049	
301	208	237	233	268	4.891	189	211	335	235	315	63	149	271	050	
188	106	145	175	191	2.667	70	102	201	149	230	42	79	148	051	

segue TAV. 4 — Popolazione residente

A —

Codice dei Comuni	COMUNI	CLASSI QUINQUENNALI DI ETÀ (anni)										
		Meno di 5	5 - 9	10 - 14	15 - 19	20 - 24	25 - 29	30 - 34	35 - 39	40 - 44	45 - 49	50 - 54
052	MONTEMURRO	103	99	150	162	147	128	77	62	78	118	141
053	MURO LUCANO	440	550	603	712	643	514	394	302	426	497	468
054	NEMOLI	120	91	104	115	119	135	113	69	89	96	89
055	NOEPOLI	81	109	119	117	149	94	74	79	64	99	116
056	OPPIDO LUCANO	288	313	365	389	310	307	242	162	271	277	188
057	PALAZZO SAN GERVASIO	386	560	655	626	555	426	377	304	316	362	342
100	PATERNO	337	375	361	335	281	321	288	203	249	237	229
058	PESCOPAGANO	184	228	260	272	253	197	199	153	191	231	215
059	PICERNO	431	438	443	470	428	414	394	273	341	341	338
060	PIETRAGALLA	294	299	324	345	326	306	294	175	270	269	288
061	PIETRAPERIOSA	71	110	151	188	132	54	68	62	86	121	113
062	PIGNOLA	319	325	382	447	386	319	267	168	201	205	228
063	POTENZA	4.672	5.743	6.066	5.862	5.014	4.812	4.976	3.823	4.450	4.325	3.945
064	RAPOLLA	329	344	393	409	354	275	252	145	192	228	274
065	RAPONE	62	106	141	146	104	83	85	61	86	122	113
066	RIONERO IN VULTURE	799	1.022	1.118	1.254	1.014	745	746	523	682	662	781
067	RIPACANDIDA	111	147	172	205	173	97	108	65	105	136	174
068	RIVELLO	178	225	282	231	211	187	164	144	180	189	167
069	ROCCANOVA	127	181	185	179	148	114	110	65	101	149	156
070	ROTONDA	223	320	304	332	278	277	253	192	241	273	270
071	RUOTI	257	281	305	330	283	215	206	134	185	216	230
072	RUVO DEL MONTE	107	121	128	156	128	114	112	74	102	106	133
073	SAN CHIRICO NUOVO	126	135	175	189	158	122	102	61	127	126	115
074	SAN CHIRICO RAPARO	81	115	159	173	118	87	84	86	94	135	113
075	SAN COSTANTINO ALBANESE	64	78	102	101	82	60	51	54	78	110	121
076	SAN FELE	365	457	507	524	427	426	424	273	359	396	416
077	SAN MARTINO D'AGRI	72	97	120	127	111	88	63	44	68	95	89
020	SAN PAOLO ALBANESE	20	27	28	41	37	42	23	26	39	33	58
078	SAN SEVERINO LUCANO	110	172	173	206	187	159	132	105	166	172	176
079	SANT'ANGELO LE FRATTE	100	111	147	130	113	112	98	83	97	105	131
080	SANT'ARCANGELO	565	601	652	658	565	479	473	281	347	377	365
081	SARCONI	65	85	111	101	91	66	57	55	83	90	82
082	SASSO DI CASTALDA	75	97	110	116	65	68	74	61	72	84	87
083	SATRIANO DI LUCANIA	129	152	177	185	158	136	129	79	123	146	149
084	SAVOIA DI LUCANIA	90	99	113	118	125	92	74	58	52	95	87
085	SENISE	571	674	758	759	647	497	432	353	404	427	384
086	SPINOSO	137	139	157	189	158	94	99	57	93	131	134
087	TEANA	58	63	79	70	75	52	58	39	36	58	72
088	TERRANOVA DI POLLINO	107	141	177	200	183	125	95	67	118	158	140
089	TITO	403	447	386	378	395	382	379	240	280	312	281
090	TOLVE	262	287	327	394	328	243	216	150	231	244	220
091	TRAMUTOLA	263	313	328	290	293	257	222	184	220	201	213
092	TRECCHINA	149	191	214	211	185	163	192	135	132	153	149
093	TRIVIGNO	54	55	75	102	81	44	45	33	58	60	79
094	VAGLIO BASILICATA	145	183	180	149	160	150	130	88	141	135	156
095	VENOSA	873	1.072	1.260	1.229	929	742	733	568	626	747	637
096	VIETRI DI POTENZA	268	274	326	326	279	270	238	160	187	191	199
097	VIGGIANELLO	247	359	375	348	321	277	295	227	242	280	288
098	VIGGIANO	197	249	255	288	260	215	157	136	181	180	223
	TOTALE PROVINCIA	27.570	32.657	36.118	37.319	32.101	27.522	26.116	19.122	23.825	25.710	25.537

per sesso e classe di età

TOTALE

TOTALE						PARTICOLARI CLASSI DI ETÀ (anni)									Codice dei Comuni
55 - 59	60 - 64	65 - 69	70 - 74	75 e più	TOTALE	Meno di 3	3 - 5	6 - 10	11 - 13	14 - 17	18	19 - 20	21 - 24		
125	77	72	84	164	1.787	59	56	119	88	132	28	71	108	052	
443	316	347	331	476	7.462	271	290	545	360	543	136	299	504	053	
110	55	90	78	86	1.559	69	72	91	53	96	23	40	105	054	
115	87	94	80	112	1.589	51	53	107	65	102	28	61	108	055	
204	180	198	211	175	4.080	151	199	317	210	335	75	127	251	056	
401	216	305	303	340	6.474	223	282	552	418	514	129	240	424	057	
191	161	166	131	150	4.015	189	228	366	210	290	59	129	222	100	
161	125	149	160	169	3.147	98	134	241	143	221	54	101	205	058	
328	213	207	209	234	5.502	237	281	441	272	364	77	200	338	059	
286	235	314	281	299	4.605	182	163	313	204	267	60	141	258	060	
88	81	86	84	115	1.610	41	51	107	100	150	43	65	95	061	
212	136	140	118	135	3.988	181	201	336	223	359	84	179	296	062	
3.306	2.047	1.981	1.617	1.719	64.358	2.665	3.103	5.784	3.695	4.727	1.187	2.283	3.913	063	
237	153	178	147	162	4.072	204	199	343	242	317	86	169	269	064	
101	55	95	73	84	1.517	35	48	105	83	125	28	66	69	065	
705	420	514	559	603	12.147	462	546	1.023	673	1.000	245	465	793	066	
226	142	165	173	155	2.354	65	69	158	104	153	42	84	133	067	
200	146	173	156	204	3.037	107	108	247	176	191	40	92	166	068	
137	87	111	112	130	2.092	77	81	183	118	135	40	69	117	069	
234	168	189	179	173	3.906	114	171	319	189	256	63	122	223	070	
213	152	152	126	179	3.464	141	170	293	183	242	62	151	214	071	
109	92	133	135	114	1.864	63	62	137	73	116	32	54	103	072	
101	85	96	79	110	1.907	72	72	153	106	143	34	79	124	073	
124	88	122	93	107	1.779	42	62	123	98	135	34	61	91	074	
89	65	53	81	81	1.270	36	50	76	62	86	16	43	58	075	
355	239	256	241	259	5.924	206	245	465	310	414	113	196	331	076	
106	64	66	75	87	1.372	41	56	95	62	109	27	58	79	077	
52	42	58	36	62	624	11	14	29	16	30	10	14	29	020	
153	108	134	111	141	2.405	54	87	172	105	160	37	93	140	078	
105	91	71	52	84	1.630	62	61	117	89	120	16	46	90	079	
332	271	278	238	222	6.704	333	347	630	373	522	137	261	438	080	
89	54	68	44	65	1.206	40	38	94	70	81	21	38	71	081	
63	52	50	64	50	1.188	41	50	98	64	99	26	33	52	082	
153	114	99	79	105	2.113	73	88	147	113	152	33	80	115	083	
97	62	61	52	87	1.362	52	66	93	69	98	17	51	99	084	
316	235	263	215	253	7.188	319	376	692	460	625	153	276	508	085	
104	78	93	92	100	1.855	77	82	145	99	131	42	87	117	086	
61	37	44	38	31	871	36	35	58	53	63	15	27	58	087	
132	89	95	77	112	2.016	59	68	150	97	172	33	89	140	088	
282	160	169	161	179	4.834	235	268	428	234	288	82	155	319	089	
238	181	183	194	260	3.958	137	184	284	196	302	84	159	252	090	
196	150	171	148	145	3.594	146	169	320	207	237	65	105	238	091	
163	121	128	130	181	2.597	88	104	198	120	170	47	74	149	092	
78	53	43	52	80	992	31	34	57	49	74	19	39	64	093	
140	88	97	103	127	2.172	82	96	184	111	132	25	59	128	094	
595	383	520	475	536	11.925	490	578	1.133	757	986	241	456	722	095	
158	127	154	150	173	3.480	155	169	281	189	276	61	129	213	096	
278	178	238	166	166	4.285	142	170	352	226	300	70	136	254	097	
191	119	131	119	187	3.088	118	131	250	151	232	51	117	199	098	
23.750	15.885	17.996	16.378	19.010	406.616	15.830	18.133	33.091	21.895	29.884	7.392	14.458	25.082		

segue TAV. 4 — Popolazione residente

B

Codice dei Comuni	COMUNI	CLASSI QUINQUENNALI DI ETÀ (anni)										
		Meno di 5	5 - 9	10 - 14	15 - 19	20 - 24	25 - 29	30 - 34	35 - 39	40 - 44	45 - 49	50 - 54
001	ABRIOLA	86	94	112	118	83	103	73	59	63	66	65
002	ACERENZA	101	133	121	139	140	93	105	87	93	116	113
003	ALBANO DI LUCANIA	60	74	82	105	70	58	42	34	49	59	52
004	ANZI	62	80	114	113	90	87	59	39	60	68	85
005	ARMENTO	23	37	51	57	40	39	19	12	29	31	46
006	ATELLA	121	186	168	162	119	104	133	98	99	113	109
007	AVIGLIANO	418	459	579	586	477	405	370	256	350	340	331
008	BALVANO	99	128	96	95	96	74	90	71	70	76	58
009	BANZI	48	61	89	92	79	47	34	38	46	60	54
010	BARAGIANO	98	78	115	111	82	107	86	58	55	69	95
011	BARILE	125	121	144	166	126	138	122	75	100	96	99
012	BELLA	214	243	247	306	250	191	194	124	198	239	189
013	BRIENZA	128	164	162	168	160	148	150	88	116	145	112
014	BRINDISI MONTAGNA	39	27	54	70	51	30	31	19	26	24	52
015	CALVELLO	115	121	135	148	143	111	104	77	72	89	107
016	CALVERA	26	34	69	45	29	31	17	19	21	30	29
017	CAMPOMAGGIORE	32	50	65	58	58	34	38	26	30	26	33
018	CANCELLARA	68	67	74	83	74	74	54	30	49	65	47
019	CARBONE	31	42	51	82	59	32	48	24	36	50	45
021	CASTELGRANDE	38	42	47	74	49	40	27	23	31	44	53
022	CASTELLUCCIO INFERIORE	88	114	133	133	103	77	86	68	91	77	83
023	CASTELLUCCIO SUPERIORE	33	50	53	44	38	51	33	35	29	49	48
024	CASTELMEZZANO	35	44	40	46	58	34	36	36	28	41	32
025	CASTELSARACENO	65	80	106	117	83	76	59	30	56	65	73
026	CASTRONUOVO DI SANT'ANDREA	46	55	63	58	74	40	45	26	37	61	79
027	CERSOSIMO	22	29	40	50	43	29	26	12	25	35	40
028	CHIAROMONTE	80	97	107	114	107	86	67	46	71	92	105
029	CORLETO PERTICARA	118	121	130	158	134	103	93	69	96	123	129
030	EPISCOPIA	71	71	77	68	57	61	63	52	64	71	56
031	FARDELLA	23	41	53	39	30	38	34	31	30	29	33
032	FILIANO	98	103	134	163	139	96	94	52	76	92	128
033	FORENZA	98	86	132	152	129	78	73	47	79	85	94
034	FRANCAVILLA IN SINNI	194	201	175	186	152	148	165	98	121	138	121
035	GALLICCHIO	39	52	70	62	43	21	37	28	31	39	34
036	GENZANO DI LUCANIA	240	292	330	252	207	218	203	160	192	218	183
099	GINESTRA	31	36	41	40	35	28	22	20	26	28	23
037	GRUMENTO NOVA	56	70	93	90	69	69	73	51	53	57	69
038	GUARDIA PERTICARA	17	23	38	48	47	19	14	19	28	25	34
039	LAGONEGRO	207	299	301	311	251	228	227	149	190	200	165
040	LATRONICO	156	214	208	250	187	185	190	142	166	191	222
041	LAURENZANA	98	87	111	128	120	94	93	71	95	90	88
042	LAURIA	462	535	659	641	608	497	428	335	434	430	415
043	LAVELLO	532	561	607	600	526	474	445	315	372	365	374
044	MARATEA	188	202	205	222	200	183	176	123	144	140	117
045	MARSICO NUOVO	191	251	211	293	200	201	235	148	192	207	199
046	MARSICOVETERE	139	166	175	135	117	136	156	86	130	93	99
047	MASCHITO	58	78	96	76	67	59	50	36	46	72	61
048	MELFI	613	680	743	815	695	562	462	313	352	421	404
049	MISSANELLO	24	20	33	47	40	31	30	12	17	28	27
050	MOLITERNO	181	162	205	189	161	161	164	126	175	149	156
051	MONTEMILONE	65	111	127	126	81	64	63	52	63	69	80

per sesso e classe di età

MASCHI

						PARTICOLARI CLASSI DI ETÀ (anni)									Codice dei Comuni
55 - 59	60 - 64	65 - 69	70 - 74	75 e più	TOTALE	Meno di 3	3 - 5	6 - 10	11 - 13	14 - 17	18	19 - 20	21 - 24		
64	51	53	47	49	1.186	51	53	91	70	101	17	47	63	001	
119	73	83	84	97	1.697	61	72	124	60	124	24	51	118	002	
54	34	33	38	39	883	31	47	66	54	77	24	37	55	003	
86	37	42	47	48	1.117	42	32	87	69	94	20	47	68	004	
36	20	40	39	34	553	9	22	33	32	49	9	24	30	005	
111	63	79	61	68	1.794	76	82	177	106	134	30	55	96	006	
268	173	210	185	190	5.597	259	234	497	355	462	119	222	371	007	
62	37	54	62	51	1.219	57	72	117	52	80	17	40	79	008	
58	44	40	37	36	863	24	34	71	53	78	10	36	63	009	
77	39	61	49	57	1.237	56	61	86	70	82	25	38	66	010	
108	75	93	77	78	1.743	75	71	125	84	135	36	57	99	011	
142	98	94	86	123	2.938	121	149	237	148	227	77	104	197	012	
131	86	97	78	83	2.016	73	90	157	102	127	36	78	119	013	
22	21	24	18	24	532	28	15	31	33	53	14	28	39	014	
79	68	74	62	60	1.565	69	72	122	76	104	32	88	99	015	
18	18	26	11	11	434	15	21	35	41	41	11	18	21	016	
20	20	19	29	15	553	20	23	55	32	51	10	24	48	017	
65	45	59	59	41	954	34	50	65	46	58	21	34	58	018	
48	33	41	46	52	720	17	23	40	34	57	21	26	47	019	
22	35	34	40	41	640	26	22	40	26	50	11	36	39	021	
63	48	68	51	34	1.317	50	61	116	77	123	17	47	80	022	
41	18	32	34	22	610	21	20	51	31	43	10	12	30	023	
43	18	33	47	35	606	22	19	43	26	34	12	17	50	024	
62	46	50	33	38	1.039	28	55	84	55	95	30	42	62	025	
80	46	53	47	62	872	23	33	60	37	47	10	28	58	026	
30	16	19	23	25	464	11	15	29	29	35	17	16	32	027	
74	38	53	55	71	1.263	43	55	100	62	96	19	40	90	028	
94	86	111	96	107	1.768	58	82	121	78	129	28	59	106	029	
56	25	37	41	28	898	43	39	73	45	58	10	32	44	030	
34	19	20	22	18	494	11	24	37	36	33	8	12	25	031	
125	60	77	66	66	1.569	52	66	102	78	134	27	65	113	032	
115	66	78	88	88	1.488	57	58	95	79	121	27	61	99	033	
91	81	79	61	70	2.081	112	108	209	102	150	47	58	122	034	
38	22	35	24	24	599	26	24	59	38	47	10	32	30	035	
167	121	137	182	206	3.308	136	167	293	197	224	50	96	158	036	
42	15	38	30	17	472	17	21	37	28	29	6	17	28	099	
71	56	40	41	47	1.005	31	39	71	60	63	22	39	53	037	
35	26	31	21	29	454	10	15	20	25	38	7	21	37	038	
167	87	102	78	98	3.060	117	149	294	198	240	63	116	192	039	
186	114	120	129	120	2.780	93	104	211	130	194	47	89	147	040	
83	71	88	61	83	1.461	61	57	90	71	90	28	58	89	041	
376	212	279	167	221	6.699	274	297	551	413	516	122	255	477	042	
343	205	226	239	301	6.485	303	344	548	396	461	125	237	412	043	
122	80	95	64	93	2.354	114	120	180	139	173	36	92	163	044	
203	113	126	105	138	3.013	106	136	245	128	212	61	101	157	045	
75	52	58	45	44	1.706	78	96	162	111	109	35	45	96	046	
64	41	59	65	65	993	34	40	76	64	72	14	23	52	047	
394	244	313	280	275	7.566	352	406	688	443	642	153	317	545	048	
31	16	24	20	22	422	14	14	23	19	30	10	25	29	049	
133	95	103	107	106	2.373	98	115	171	117	167	37	74	119	050	
86	52	63	68	96	1.266	35	51	114	75	110	24	34	67	051	

segue TAV. 4 — Popolazione residente

B —

Codice dei Comuni	COMUNI	CLASSI QUINQUENNALI DI ETÀ (anni)										
		Meno di 5	5 - 9	10 - 14	15 - 19	20 - 24	25 - 29	30 - 34	35 - 39	40 - 44	45 - 49	50 - 54
052	MONTEMURRO	55	55	83	72	73	68	44	24	35	53	77
053	MURO LUCANO	211	296	278	354	338	272	206	158	193	238	233
054	NEMOLI	56	46	57	59	50	64	61	35	48	46	40
055	NOEPOLI	43	47	66	68	78	45	42	39	31	40	54
056	OPPIDO LUCANO	141	162	179	192	147	169	125	76	149	139	94
057	PALAZZO SAN GERVASIO	197	296	357	300	302	235	197	157	163	179	160
100	PATERNO	173	201	188	176	131	157	142	105	135	125	111
058	PESCOPAGANO	82	127	142	144	129	101	97	78	100	109	106
059	PICERNO	237	227	236	234	234	189	210	143	176	175	160
060	PIETRAGALLA	153	166	169	174	162	164	147	84	131	127	139
061	PIETRAPERIOSA	41	51	79	86	87	33	35	23	38	58	59
062	PIGNOLA	152	165	197	215	198	155	141	91	103	101	103
063	POTENZA	2.470	2.949	3.093	2.975	2.495	2.324	2.411	1.846	2.229	2.072	1.956
064	RAPOLLA	168	181	193	188	182	147	127	78	92	114	125
065	RAPONE	30	56	63	75	56	49	42	23	44	61	53
066	RIONERO IN VULTURE	382	502	574	639	515	381	389	243	341	316	383
067	RIPACANDIDA	61	76	77	106	96	48	59	34	38	59	87
068	RIVELLO	88	105	143	121	115	89	87	82	81	95	77
069	ROCCANOVA	51	97	96	105	77	54	56	34	44	78	83
070	ROTONDA	120	148	163	190	165	145	127	102	118	128	139
071	RUOTI	132	149	153	174	136	115	109	77	87	97	119
072	RUVO DEL MONTE	48	58	70	77	59	61	64	41	57	51	64
073	SAN CHIRICO NUOVO	64	69	91	96	78	71	54	29	60	60	57
074	SAN CHIRICO RAPARO	42	55	77	88	70	48	33	43	40	75	55
075	SAN COSTANTINO ALBANESE	29	44	52	52	39	29	24	26	41	51	62
076	SAN FELE	201	232	264	265	225	238	217	126	195	216	199
077	SAN MARTINO D'AGRI	45	52	62	62	62	42	37	23	33	46	46
020	SAN PAOLO ALBANESE	14	12	11	20	15	20	11	11	18	16	26
078	SAN SEVERINO LUCANO	57	93	91	92	103	85	61	52	81	86	85
079	SANT'ANGELO LE FRATTE	53	55	71	63	57	63	48	42	58	49	60
080	SANT'ARCANGELO	292	310	347	327	281	220	253	148	162	183	200
081	SARCONI	37	40	54	53	50	31	27	26	41	44	45
082	SASSO DI CASTALDA	34	49	51	57	33	35	36	36	40	43	40
083	SATRIANO DI LUCANIA	65	74	92	93	77	74	72	34	62	70	67
084	SAVOIA DI LUCANIA	49	51	54	55	70	51	44	33	26	42	41
085	SENISE	299	330	358	384	326	269	213	186	187	219	201
086	SPINOSO	60	65	77	88	62	47	42	32	46	62	64
087	TEANA	28	36	41	28	41	22	32	21	18	29	34
088	TERRANOVA DI POLLINO	55	73	94	110	95	66	48	32	61	73	73
089	TITO	213	222	219	193	184	197	197	118	145	157	140
090	TOLVE	140	147	159	205	167	117	115	70	113	122	103
091	TRAMUTOLA	134	141	164	138	146	135	104	105	114	98	111
092	TRECCHINA	77	94	106	116	103	74	98	67	68	73	72
093	TRIVIGNO	26	29	37	55	38	22	20	15	25	31	40
094	VAGLIO BASILICATA	63	87	94	84	79	74	61	40	72	71	67
095	VENOSA	466	544	645	627	456	354	351	267	317	376	309
096	VIETRI DI POTENZA	127	146	164	157	135	141	133	88	99	104	102
097	VIGGIANELLO	119	183	195	162	183	131	150	121	135	142	137
098	VIGGIANO	115	122	140	144	128	107	80	71	89	93	106
	TOTALE PROVINCIA	14.195	16.687	18.537	18.969	16.204	13.921	13.217	9.480	11.881	12.678	12.509

per sesso e classe di età

MASCHI

						PARTICOLARI CLASSI DI ETÀ (anni)								Codice dei Comuni
55 - 59	60 - 64	65 - 69	70 - 74	75 e più	TOTALE	Meno di 3	3 - 5	6 - 10	11 - 13	14 - 17	18	19 - 20	21 - 24	
51	40	32	40	68	870	30	31	60	53	68	11	26	59	052
198	148	169	154	177	3.623	132	150	283	162	268	65	160	257	053
58	28	34	35	38	755	33	33	46	31	49	14	21	41	054
54	40	40	38	46	771	27	30	42	38	59	16	36	54	055
96	80	92	105	65	2.011	65	112	157	98	164	42	61	122	056
194	93	138	152	151	3.271	127	132	295	228	259	53	116	242	057
99	70	69	69	67	2.018	102	110	199	111	145	32	66	104	100
75	64	71	81	68	1.574	48	59	136	73	127	28	47	106	058
159	103	100	105	93	2.781	135	145	228	140	192	34	106	188	059
134	114	156	129	141	2.290	101	80	178	99	133	31	77	125	060
39	43	41	43	52	808	26	28	47	51	62	26	41	63	061
102	64	61	58	52	1.958	89	96	169	115	184	30	92	152	062
1.596	975	927	695	707	31.720	1.421	1.624	2.904	1.926	2.377	623	1.172	1.935	063
116	65	78	63	68	1.985	106	95	181	126	145	42	84	133	064
53	18	47	34	36	740	19	22	54	40	63	12	33	37	065
325	180	257	264	265	5.956	203	281	511	345	498	131	254	389	066
100	66	81	81	71	1.140	33	42	76	48	70	23	55	69	067
99	59	88	69	72	1.470	48	56	114	94	104	20	48	88	068
78	39	51	51	65	1.059	33	35	89	74	69	27	42	57	069
124	78	83	78	61	1.969	49	101	145	107	143	36	71	134	070
99	61	75	67	68	1.718	71	92	156	93	127	25	76	104	071
52	38	56	69	47	912	28	32	66	35	60	19	26	46	072
51	33	51	40	57	961	33	39	77	62	72	17	38	60	073
60	39	57	46	45	873	18	30	64	47	66	18	37	52	074
42	28	19	36	30	604	15	27	42	31	45	9	20	27	075
175	114	117	111	125	3.020	119	132	228	168	209	51	104	176	076
49	31	28	33	41	692	26	36	48	28	60	12	29	44	077
25	17	24	20	30	290	7	9	13	7	16	3	7	10	020
68	41	64	54	46	1.159	28	45	95	54	68	21	44	81	078
54	42	34	21	32	802	32	30	59	40	60	11	25	42	079
155	133	127	117	95	3.350	173	181	332	192	258	76	125	220	080
41	27	33	21	25	595	21	21	47	34	41	12	18	40	081
27	22	25	27	28	583	18	23	52	28	49	13	16	25	082
76	50	41	35	42	1.024	35	44	74	60	76	16	38	58	083
43	31	28	31	44	693	30	36	45	30	45	10	29	54	084
150	112	116	107	120	3.577	163	195	341	210	319	71	140	258	085
51	32	49	48	44	869	32	39	64	53	63	19	34	48	086
32	15	16	16	10	419	19	19	32	26	25	9	8	36	087
66	42	41	35	47	1.011	28	34	75	51	102	19	41	77	088
142	76	92	71	80	2.446	122	130	229	132	151	42	84	141	089
117	79	87	99	105	1.945	73	95	154	93	157	41	74	131	090
94	59	78	76	52	1.749	77	80	149	105	111	27	57	117	091
78	61	62	46	64	1.259	44	53	101	59	86	27	39	87	092
39	25	15	23	36	476	15	18	28	24	39	12	19	30	093
66	46	47	57	59	1.067	38	42	90	56	69	19	29	64	094
264	182	252	229	238	5.877	264	294	593	384	492	131	233	347	095
75	62	65	75	81	1.754	77	80	143	97	132	27	74	99	096
133	79	125	75	64	2.134	62	89	182	118	144	33	68	146	097
98	57	55	69	79	1.553	77	61	128	83	121	22	57	100	098
11.286	7.260	8.397	7.643	8.043	200.907	8.146	9.343	16.830	11.289	15.141	3.784	7.447	12.612	

segue TAV. 4 — Popolazione residente

C —

Codice dei Comuni	COMUNI	CLASSI QUINQUENNALI DI ETÀ (anni)										
		Meno di 5	5 - 9	10 - 14	15 - 19	20 - 24	25 - 29	30 - 34	35 - 39	40 - 44	45 - 49	50 - 54
001	ABRIOLA	86	106	106	127	99	72	60	54	51	56	81
002	ACERENZA	84	133	120	137	123	103	105	71	99	108	112
003	ALBANO DI LUCANIA	54	58	90	78	72	44	46	38	53	54	46
004	ANZI	63	93	114	95	74	62	50	54	63	78	84
005	ARMENTO	28	34	42	52	49	18	18	19	32	40	51
006	ATELLA	107	159	155	163	116	109	112	81	105	118	116
007	AVIGLIANO	390	477	509	554	460	415	354	242	372	382	336
008	BALVANO	78	89	82	80	68	71	77	44	63	58	63
009	BANZI	56	81	69	77	58	46	47	46	39	58	60
010	BARAGIANO	97	95	92	102	107	90	75	55	61	64	77
011	BARILE	118	105	146	135	121	113	113	76	96	109	121
012	BELLA	209	196	263	269	224	190	174	141	192	223	186
013	BRIENZA	135	152	174	174	134	149	131	77	131	145	130
014	BRINDISI MONTAGNA	28	44	37	47	43	41	30	13	34	32	40
015	CALVELLO	99	109	121	143	130	97	81	60	84	91	125
016	CALVERA	24	32	39	48	40	19	20	25	18	31	21
017	CAMPOMAGGIORE	34	56	51	40	49	35	37	26	30	32	41
018	CANCELLARA	38	55	65	64	65	65	43	27	49	58	65
019	CARBONE	30	44	47	71	55	39	27	17	45	47	51
021	CASTELGRANDE	25	38	53	62	47	33	32	19	30	50	39
022	CASTELLUCCIO INFERIORE	89	97	126	106	106	87	96	75	75	81	88
023	CASTELLUCCIO SUPERIORE	33	40	46	67	50	40	38	22	30	36	58
024	CASTELMEZZANO	44	39	42	53	29	33	41	18	30	34	45
025	CASTELSARACENO	72	63	93	90	87	75	58	40	57	66	80
026	CASTRONUOVO DI SANT'ANDREA	39	49	62	82	62	43	43	35	55	64	71
027	CERSOSIMO	27	31	37	49	39	31	23	21	24	41	47
028	CHIAROMONTE	89	82	92	114	112	74	62	70	69	93	80
029	CORLETO PERTICARA	118	101	165	179	120	113	103	61	100	116	141
030	EPISCOPIA	55	80	64	68	73	47	74	51	57	55	56
031	FARDELLA	29	41	38	36	38	27	34	28	26	33	27
032	FILIANO	89	101	130	130	130	105	74	75	71	129	122
033	FORENZA	92	102	110	132	135	81	67	61	73	79	115
034	FRANCAVILLA IN SINNI	152	187	174	177	172	162	122	104	135	116	105
035	GALLICCHIO	28	56	51	53	36	34	45	26	35	34	34
036	GENZANO DI LUCANIA	217	260	263	267	236	195	232	140	200	205	197
099	GINESTRA	21	35	34	28	32	24	17	21	22	26	35
037	GRUMENTO NOVA	65	91	71	78	75	83	57	50	48	68	84
038	GUARDIA PERTICARA	26	26	44	44	28	18	18	16	28	31	39
039	LAGONEGRO	212	245	255	277	261	215	234	155	185	191	195
040	LATRONICO	182	196	212	245	213	195	172	136	189	190	210
041	LAURENZANA	109	118	122	131	107	96	106	68	90	88	108
042	LAURIA	427	506	575	633	563	437	436	382	408	400	432
043	LAVELLO	517	566	606	553	538	463	447	331	369	383	367
044	MARATEA	155	198	218	237	210	181	195	155	150	142	140
045	MARSICO NUOVO	174	219	240	270	223	196	196	144	194	213	208
046	MARSICOVETERE	157	150	143	137	136	147	129	83	94	90	87
047	MASCHITO	61	69	86	93	76	57	49	42	60	70	70
048	MELFI	556	642	746	809	714	504	456	333	382	461	456
049	MISSANELLO	18	24	28	47	34	29	15	15	14	37	27
050	MOLITERNO	153	166	191	174	186	182	167	134	161	139	162
051	MONTEMILONE	66	89	126	127	103	62	66	59	85	79	99

per sesso e classe di età

FEMMINE

						PARTICOLARI CLASSI DI ETÀ (anni)									Codice dei Comuni
55 - 59	60 - 64	65 - 69	70 - 74	75 e più	TOTALE	Meno di 3	3 - 5	6 - 10	11 - 13	14 - 17	18	19 - 20	21 - 24		
75	51	55	41	54	1.174	49	54	108	66	96	27	40	84	001	
107	81	90	115	140	1.728	53	56	132	75	110	27	46	98	002	
59	32	51	35	59	869	30	34	65	58	63	19	34	49	003	
70	45	56	46	66	1.113	40	46	92	69	82	16	41	53	004	
43	33	34	42	49	584	20	10	39	26	40	17	15	38	005	
108	82	84	63	70	1.748	61	79	160	88	133	31	56	92	006	
351	217	264	248	224	5.795	228	253	471	304	473	97	198	366	007	
67	61	58	46	62	1.067	54	50	76	53	58	20	32	54	008	
68	41	45	44	41	876	36	36	73	51	57	14	27	47	009	
95	56	60	58	71	1.255	60	56	94	50	81	22	43	87	010	
134	91	116	84	110	1.788	66	70	113	88	105	23	64	96	011	
184	87	144	116	146	2.944	119	125	209	150	219	59	99	181	012	
134	88	107	79	98	2.038	75	92	159	98	145	34	59	107	013	
38	21	31	22	25	526	17	17	43	26	36	7	16	37	014	
88	67	77	58	82	1.512	54	62	117	67	118	30	54	100	015	
18	21	18	21	26	421	15	15	31	23	41	11	18	29	016	
35	17	29	35	31	578	24	26	48	33	35	7	21	36	017	
67	41	54	62	67	885	20	32	58	37	48	14	17	61	018	
46	50	44	53	70	736	12	27	43	32	50	18	25	40	019	
50	33	46	44	47	648	12	19	47	23	54	15	19	36	021	
73	51	60	63	74	1.347	43	59	106	81	87	22	40	86	022	
49	30	36	26	37	638	24	14	41	24	60	14	21	38	023	
40	23	42	39	42	594	20	29	43	28	41	7	17	22	024	
58	52	66	40	51	1.048	40	41	67	57	77	18	38	67	025	
67	58	64	52	70	916	21	33	45	41	62	20	25	47	026	
33	24	19	29	38	513	14	22	26	23	43	7	16	32	027	
73	64	65	78	80	1.297	51	58	80	55	83	27	48	87	028	
142	96	121	107	117	1.900	67	66	115	103	135	31	71	95	029	
41	35	36	36	46	874	36	35	79	38	51	14	32	55	030	
34	27	22	33	29	502	12	22	45	20	36	6	9	32	031	
115	76	91	75	78	1.591	57	54	107	72	104	29	58	99	032	
117	88	90	97	126	1.565	44	68	102	64	106	33	50	104	033	
111	84	101	70	99	2.071	85	107	180	111	153	22	78	126	034	
36	36	23	22	34	583	17	22	54	36	42	14	10	29	035	
183	166	172	191	229	3.353	134	132	268	162	220	52	87	188	036	
46	28	36	28	24	457	15	14	36	17	24	8	11	25	099	
87	45	54	31	59	1.046	33	55	77	45	62	17	39	52	037	
47	25	26	35	49	500	19	13	29	24	37	10	15	21	038	
201	111	134	111	179	3.161	116	148	241	156	217	54	108	210	039	
198	128	147	150	223	2.986	116	108	196	140	171	56	87	174	040	
102	86	84	75	109	1.599	68	65	117	70	99	32	51	85	041	
423	266	266	248	346	6.748	241	274	513	359	511	118	257	431	042	
374	245	255	270	318	6.602	294	340	570	369	458	107	212	430	043	
151	114	128	128	234	2.736	88	110	190	142	184	50	92	162	044	
198	139	137	105	149	3.005	97	122	221	151	210	50	103	172	045	
91	59	66	32	51	1.652	100	84	160	91	94	34	55	105	046	
90	63	78	69	74	1.107	34	38	77	57	67	14	41	57	047	
427	318	368	320	409	7.901	325	339	693	437	632	163	308	570	048	
39	29	27	16	27	426	11	13	24	15	35	9	16	28	049	
168	113	134	126	162	2.518	91	96	164	118	148	26	75	152	050	
102	54	82	107	95	1.401	35	51	87	74	120	18	45	81	051	

segue TAV. 4 — Popolazione residente

C —

Codice dei Comuni	COMUNI	CLASSI QUINQUENNALI DI ETÀ (anni)										
		Meno di 5	5 - 9	10 - 14	15 - 19	20 - 24	25 - 29	30 - 34	35 - 39	40 - 44	45 - 49	50 - 54
052	MONTEMURRO	48	44	67	90	74	60	33	38	43	65	64
053	MURO LUCANO	229	254	325	358	305	242	188	144	233	259	235
054	NEMOLI	64	45	47	56	69	71	52	34	41	50	49
055	NOEPOLI	38	62	53	49	71	49	32	40	33	59	62
056	OPPIDO LUCANO	147	151	186	197	163	138	117	86	122	138	94
057	PALAZZO SAN GERVASIO	189	264	298	326	253	191	180	147	153	183	182
100	PATERNO	164	174	173	159	150	164	146	98	114	112	118
058	PESCOPAGANO	102	101	118	128	124	96	102	75	91	122	109
059	PICERNO	194	211	207	236	194	225	184	130	165	166	178
060	PIETRAGALLA	141	133	155	171	164	142	147	91	139	142	149
061	PIETRAPERIOSA	30	59	72	102	45	21	33	39	48	63	54
062	PIGNOLA	167	160	185	232	188	164	126	77	98	104	125
063	POTENZA	2.202	2.794	2.973	2.887	2.519	2.488	2.565	1.977	2.221	2.253	1.989
064	RAPOLLA	161	163	200	221	172	128	125	67	100	114	149
065	RAPONE	32	50	78	71	48	34	43	38	42	61	60
066	RIONERO IN VULTURE	417	520	544	615	499	364	357	280	341	346	398
067	RIPACANDIDA	50	71	95	99	77	49	49	31	67	77	87
068	RIVELLO	90	120	139	110	96	98	77	62	99	94	90
069	ROCCANOVA	76	84	89	74	71	60	54	31	57	71	73
070	ROTONDA	103	172	141	142	113	132	126	90	123	145	131
071	RUOTI	125	132	152	156	147	100	97	57	98	119	111
072	RUVO DEL MONTE	59	63	58	79	69	53	48	33	45	55	69
073	SAN CHIRICO NUOVO	62	66	84	93	80	51	48	32	67	66	58
074	SAN CHIRICO RAPARO	39	60	82	85	48	39	51	43	54	60	58
075	SAN COSTANTINO ALBANESE	35	34	50	49	43	31	27	28	37	59	59
076	SAN FELE	164	225	243	259	202	188	207	147	164	180	217
077	SAN MARTINO D'AGRI	27	45	58	65	49	46	26	21	35	49	43
020	SAN PAOLO ALBANESE	6	15	17	21	22	22	12	15	21	17	32
078	SAN SEVERINO LUCANO	53	79	82	114	84	74	71	53	85	86	91
079	SANT'ANGELO LE FRATTE	47	56	76	67	56	49	50	41	39	56	71
080	SANT'ARCANGELO	273	291	305	331	284	259	220	133	185	194	165
081	SARCONI	28	45	57	48	41	35	30	29	42	46	37
082	SASSO DI CASTALDA	41	48	59	59	32	33	38	25	32	41	47
083	SATRIANO DI LUCANIA	64	78	85	92	81	62	57	45	61	76	82
084	SAVOIA DI LUCANIA	41	48	59	63	55	41	30	25	26	53	46
085	SENISE	272	344	400	375	321	228	219	167	217	208	183
086	SPINOSO	77	74	80	101	96	47	57	25	47	69	70
087	TEANA	30	27	38	42	34	30	26	18	18	29	38
088	TERRANOVA DI POLLINO	52	68	83	90	88	59	47	35	57	85	67
089	TITO	190	225	167	185	211	185	182	122	135	155	141
090	TOLVE	122	140	168	189	161	126	101	80	118	122	117
091	TRAMUTOLA	129	172	164	152	147	122	118	79	106	103	102
092	TRECCHINA	72	97	108	95	82	89	94	68	64	80	77
093	TRIVIGNO	28	26	38	47	43	22	25	18	33	29	39
094	VAGLIO BASILICATA	82	96	86	65	81	76	69	48	69	64	89
095	VENOSA	407	528	615	602	473	388	382	301	309	371	328
096	VIETRI DI POTENZA	141	128	162	169	144	129	105	72	88	87	97
097	VIGGIANELLO	128	176	180	186	138	146	145	106	107	138	151
098	VIGGIANO	82	127	115	144	132	108	77	65	92	87	117
	TOTALE PROVINCIA	13.375	15.970	17.581	18.350	15.897	13.601	12.899	9.642	11.944	13.032	13.028

per sesso e classe di età

FEMMINE

						PARTICOLARI CLASSI DI ETÀ (anni)									Codice dei Comuni
55 - 59	60 - 64	65 - 69	70 - 74	75 e più	TOTALE	Meno di 3	3 - 5	6 - 10	11 - 13	14 - 17	18	19 - 20	21 - 24		
74	37	40	44	96	917	29	25	59	35	64	17	45	49	052	
245	168	178	177	299	3.839	139	140	262	198	275	71	139	247	053	
52	27	56	43	48	804	36	39	45	22	47	9	19	64	054	
61	47	54	42	66	818	24	23	65	27	43	12	25	54	055	
108	100	106	106	110	2.069	86	87	160	112	171	33	66	129	056	
207	123	167	151	189	3.203	96	150	257	190	255	76	124	182	057	
92	91	97	62	83	1.997	87	118	167	99	145	23	63	118	100	
86	61	78	79	101	1.573	50	75	105	70	94	26	54	99	058	
169	110	107	104	141	2.721	102	136	213	132	172	43	94	150	059	
152	121	158	152	158	2.315	81	83	135	105	134	29	64	133	060	
49	38	45	41	63	802	15	23	60	49	88	17	24	32	061	
110	72	79	60	83	2.030	92	105	167	108	175	54	87	144	062	
1.710	1.072	1.054	922	1.012	32.638	1.244	1.479	2.880	1.769	2.350	564	1.111	1.978	063	
121	88	100	84	94	2.087	98	104	162	116	172	44	85	136	064	
48	37	48	39	48	777	16	26	51	43	62	16	33	32	065	
380	240	257	295	338	6.191	259	265	512	328	502	114	211	404	066	
126	76	84	92	84	1.214	32	27	82	56	83	19	29	64	067	
101	87	85	87	132	1.567	59	52	133	82	87	20	44	78	068	
59	48	60	61	65	1.033	44	46	94	44	66	13	27	60	069	
110	90	106	101	112	1.937	65	70	174	82	113	27	51	89	070	
114	91	77	59	111	1.746	70	78	137	90	115	37	75	110	071	
57	54	77	66	67	952	35	30	71	38	56	13	28	57	072	
50	52	45	39	53	946	39	33	76	44	71	17	41	64	073	
64	49	65	47	62	906	24	32	59	51	69	16	24	39	074	
47	37	34	45	51	666	21	23	34	31	41	7	23	31	075	
180	125	139	130	134	2.904	87	113	237	142	205	62	92	155	076	
57	33	38	42	46	680	15	20	47	34	49	15	29	35	077	
27	25	34	16	32	334	4	5	16	9	14	7	7	19	020	
85	67	70	57	95	1.246	26	42	77	51	92	16	49	59	078	
51	49	37	31	52	828	30	31	58	49	60	5	21	48	079	
177	138	151	121	127	3.354	160	166	298	181	264	61	136	218	080	
48	27	35	23	40	611	19	17	47	36	40	9	20	31	081	
36	30	25	37	22	605	23	27	46	36	50	13	17	27	082	
77	64	58	44	63	1.089	38	44	73	53	76	17	42	57	083	
54	31	33	21	43	669	22	30	48	39	53	7	22	45	084	
166	123	147	108	133	3.611	156	181	351	250	306	82	136	250	085	
53	46	44	44	56	986	45	43	81	46	68	23	53	69	086	
29	22	28	22	21	452	17	16	26	27	38	6	19	22	087	
66	47	54	42	65	1.005	31	34	75	46	70	14	48	63	088	
140	84	77	90	99	2.388	113	138	199	102	137	40	71	178	089	
121	102	96	95	155	2.013	64	89	130	103	145	43	85	121	090	
102	91	93	72	93	1.845	69	89	171	102	126	38	48	121	091	
85	60	66	84	117	1.338	44	51	97	61	84	20	35	62	092	
39	28	28	29	44	516	16	16	29	25	35	7	20	34	093	
74	42	50	46	68	1.105	44	54	94	55	63	6	30	64	094	
331	201	268	246	298	6.048	226	284	540	373	494	110	223	375	095	
83	65	89	75	92	1.726	78	89	138	92	144	34	55	114	096	
145	99	113	91	102	2.151	80	81	170	108	156	37	63	108	097	
93	62	76	50	108	1.535	41	70	122	68	111	29	60	99	098	
12.464	8.625	9.599	8.735	10.967	205.709	7.684	8.790	16.261	10.606	14.743	3.608	7.111	12.470		

TAV. 5 - Popolazione residente in età da 6 anni in poi

Codice dei Comuni	COMUNI	FORNITI DI TITOLO DI STUDIO							
		LAUREA		DIPLOMA		LICENZA MEDIA INFERIORE		LICENZA ELEMENTARE	
		MF	M	MF	M	MF	M	MF	M
001	ABRIOLA	7	6	77	41	411	214	682	384
002	ACERENZA	37	29	218	105	665	384	859	456
003	ALBANO DI LUCANIA	15	9	90	53	367	206	542	275
004	ANZI	22	13	134	72	337	202	727	369
005	ARMENTO	11	9	81	38	187	99	407	208
006	ATELLA	26	16	230	119	492	273	1.071	592
007	AVIGLIANO	134	81	1.039	547	2.466	1.368	3.483	1.803
008	BALVANO	18	14	57	33	295	195	616	336
009	BANZI	21	14	162	75	277	175	603	308
010	BARAGIANO	33	23	197	101	431	251	784	439
011	BARILE	52	34	392	194	565	347	1.051	536
012	BELLA	69	46	264	112	857	488	2.013	1.093
013	BRIENZA	35	23	220	121	615	368	1.214	578
014	BRINDISI MONTAGNA	12	8	63	28	183	119	385	203
015	CALVELLO	28	21	140	65	509	265	966	516
016	CALVERA	7	4	26	9	191	104	277	152
017	CAMPOMAGGIORE	7	5	78	39	254	141	342	179
018	CANCELLARA	22	15	147	84	302	184	570	293
019	CARBONE	7	7	108	51	222	124	484	243
021	CASTELGRANDE	10	7	95	46	157	80	460	246
022	CASTELLUCCIO INFERIORE	33	17	221	128	568	338	959	446
023	CASTELLUCCIO SUPERIORE	6	5	86	54	235	123	401	197
024	CASTELMEZZANO	6	4	43	27	192	119	401	207
025	CASTELSARACENO	17	10	167	86	357	206	502	260
026	CASTRONUOVO DI SANT'ANDREA	16	10	119	56	249	132	412	220
027	CERSOSIMO	11	4	107	56	144	76	290	138
028	CHIAROMONTE	22	16	174	84	438	250	829	435
029	CORLETO PERTICARA	55	31	289	117	520	289	1.192	559
030	EPISCOPIA	13	9	112	56	250	137	688	373
031	FARDELLA	17	7	81	38	164	88	404	217
032	FILIANO	17	9	228	123	594	361	938	534
033	FORENZA	30	17	169	78	501	261	842	443
034	FRANCAVILLA IN SINNI	31	21	334	151	526	294	1.470	765
035	GALLICCHIO	29	16	115	67	180	103	393	202
036	GENZANO DI LUCANIA	108	76	578	282	949	524	2.374	1.171
099	GINESTRA	13	7	68	31	103	64	268	156
037	GRUMENTO NOVA	36	26	213	105	279	163	693	343
038	GUARDIA PERTICARA	8	6	64	30	110	61	334	175
039	LAGONEGRO	249	144	1.033	463	1.228	709	1.799	881
040	LATRONICO	74	46	465	246	858	478	1.877	926
041	LAURENZANA	49	28	233	115	489	257	1.053	536
042	LAURIA	183	105	975	510	2.319	1.353	4.177	2.049
043	LAVELLO	223	140	1.245	649	2.271	1.303	4.340	2.132
044	MARATEA	104	59	621	277	1.107	579	1.674	779
045	MARSICO NUOVO	79	54	374	186	932	548	1.876	951
046	MARSICOVETERE	54	39	330	174	582	332	980	493
047	MASCHITO	16	11	121	53	275	143	789	390
048	MELFI	302	169	1.772	928	2.576	1.357	4.614	2.322
049	MISSANELLO	17	12	69	31	152	86	310	154
050	MOLITERNO	117	70	446	194	804	442	1.507	721
051	MONTEMILONE	19	13	140	63	402	223	956	455

per sesso e grado di istruzione

TOTALE		ALFABETI PRIVI DI TITOLO DI STUDIO				ANALFABETI				TOTALE		Codice dei Comuni
		TOTALE		di cui in età da 55 anni in poi		TOTALE		di cui in età da 55 anni in poi				
MF	M	MF	M	MF	M	MF	M	MF	M	MF	M	
1.177	645	677	316	239	132	299	121	225	83	2.153	1.082	001
1.779	974	991	468	445	225	413	122	316	89	3.183	1.564	002
1.014	543	391	198	142	86	205	64	159	45	1.610	805	003
1.220	656	682	318	285	139	168	69	128	50	2.070	1.043	004
686	354	246	107	104	44	144	61	119	50	1.076	522	005
1.819	1.000	1.005	517	314	187	420	119	295	85	3.244	1.636	006
7.122	3.799	2.487	1.128	935	439	809	177	555	120	10.418	5.104	007
986	578	617	343	163	93	450	169	324	128	2.053	1.090	008
1.063	572	437	188	182	76	109	45	87	38	1.609	805	009
1.445	814	572	236	250	103	242	70	190	55	2.259	1.120	010
2.060	1.111	914	411	449	206	275	75	208	50	3.249	1.597	011
3.203	1.739	1.200	623	341	176	965	306	589	206	5.368	2.668	012
2.084	1.090	1.288	617	493	265	352	146	271	107	3.724	1.853	013
643	358	234	95	91	38	104	36	84	29	981	489	014
1.643	867	912	430	372	165	265	127	178	85	2.820	1.424	015
501	269	218	104	99	47	70	25	48	14	789	398	016
681	364	263	121	117	54	94	25	79	22	1.038	510	017
1.041	576	567	266	324	155	95	28	83	22	1.703	870	018
821	425	375	182	208	100	181	73	152	64	1.377	680	019
722	379	307	152	142	74	180	61	125	37	1.209	592	021
1.781	929	521	220	203	79	149	57	116	47	2.451	1.206	022
728	379	349	155	157	68	92	35	70	23	1.169	569	023
642	357	314	157	142	82	154	51	130	42	1.110	565	024
1.043	562	512	250	171	93	368	144	259	95	1.923	956	025
796	418	499	274	203	120	383	124	300	102	1.678	816	026
552	274	219	110	94	46	144	54	99	39	915	438	027
1.463	785	521	266	179	97	369	114	273	84	2.353	1.165	028
2.056	996	1.037	490	532	255	302	142	229	95	3.395	1.628	029
1.063	575	467	209	204	94	89	32	68	24	1.619	816	030
666	350	241	105	113	48	20	4	15	2	927	459	031
1.777	1.027	851	356	398	185	303	68	220	55	2.931	1.451	032
1.542	799	860	411	407	198	424	163	317	116	2.826	1.373	033
2.361	1.231	788	403	191	96	591	227	409	152	3.740	1.861	034
717	388	291	137	109	59	85	24	66	16	1.093	549	035
4.009	2.053	1.747	837	841	390	336	115	265	93	6.092	3.005	036
452	258	331	149	172	82	79	27	64	22	862	434	099
1.221	637	516	234	239	113	156	64	106	42	1.893	935	037
516	272	221	102	106	50	160	55	124	38	897	429	038
4.309	2.197	1.020	488	324	134	362	109	265	74	5.691	2.794	039
3.274	1.696	1.476	715	629	319	595	172	475	135	5.345	2.583	040
1.824	936	719	287	324	141	266	120	204	92	2.809	1.343	041
7.654	4.017	3.130	1.563	909	469	1.577	548	1.045	363	12.361	6.128	042
8.079	4.224	2.797	1.312	1.011	471	930	302	675	218	11.806	5.838	043
3.506	1.694	986	370	478	143	166	56	122	35	4.658	2.120	044
3.261	1.739	1.808	857	641	316	488	175	357	128	5.557	2.771	045
1.946	1.038	840	407	270	119	214	87	138	54	3.000	1.532	046
1.201	597	584	279	300	144	169	43	131	33	1.954	919	047
9.264	4.776	3.667	1.616	1.312	547	1.114	416	811	306	14.045	6.808	048
548	283	170	81	83	41	78	30	57	20	796	394	049
2.874	1.427	1.202	562	501	220	415	171	303	123	4.491	2.160	050
1.517	754	745	325	389	160	233	101	185	77	2.495	1.180	051

segue TAV. 5 — Popolazione residente in età da 6 anni in poi

Codice dei Comuni	COMUNI	FORNITI DI TITOLO DI STUDIO							
		LAUREA		DIPLOMA		LICENZA MEDIA INFERIORE		LICENZA ELEMENTARE	
		MF	M	MF	M	MF	M	MF	M
052	MONTEMURRO	24	15	134	55	310	170	482	252
053	MURO LUCANO	98	65	436	204	957	516	2.552	1.333
054	NEMOLI	19	15	127	64	300	151	489	248
055	NOEPOLI	21	15	156	79	219	136	417	213
056	OPPIDO LUCANO	63	37	344	178	809	437	1.146	592
057	PALAZZO SAN GERVASIO	73	50	479	253	1.437	834	2.113	1.075
100	PATERNÒ	23	13	215	101	658	380	1.237	637
058	PESCOPAGANO	62	33	331	172	672	371	922	477
059	PICERNO	42	20	303	153	821	488	1.807	988
060	PIETRAGALLA	58	43	350	194	744	440	1.336	665
061	PIETRAPERTOSA	15	11	90	58	249	139	469	235
062	PIGNOLA	33	23	311	146	580	344	1.413	712
063	POTENZA	2.550	1.460	10.113	5.060	13.035	7.368	19.906	9.430
064	RAPOLLA	30	16	256	138	663	371	1.221	633
065	RAPONE	5	4	58	31	273	139	471	266
066	RIONERO IN VULTURE	295	165	1.590	734	2.028	1.231	3.640	1.847
067	RIPACANDIDA	17	12	154	74	323	184	656	345
068	RIVELLO	48	20	209	95	557	329	969	478
069	ROCCANOVA	23	13	146	62	328	197	517	301
070	ROTONDA	41	25	264	132	669	407	1.255	645
071	RUOTI	13	10	155	73	423	246	1.131	619
072	RUVO DEL MONTE	19	10	86	43	261	139	563	310
073	SAN CHIRICO NUOVO	22	14	171	81	329	179	482	259
074	SAN CHIRICO RAPARO	26	16	138	68	248	125	503	282
075	SAN COSTANTINO ALBANESE	15	11	94	44	156	91	361	187
076	SAN FELE	42	25	245	126	800	429	2.183	1.186
077	SAN MARTINO D'AGRI	15	8	87	46	225	122	406	212
020	SAN PAOLO ALBANESE	14	7	68	34	76	41	140	78
078	SAN SEVERINO LUCANO	37	22	254	126	350	190	1.026	501
079	SANT'ANGELO LE FRATTE	9	7	82	42	224	117	544	281
080	SANT'ARCANGELO	66	42	433	234	1.046	617	2.257	1.148
081	SARCONI	11	8	105	48	152	89	410	203
082	SASSO DI CASTALDA	14	11	53	20	187	99	379	197
083	SATRIANO DI LUCANIA	27	22	128	52	338	188	593	316
084	SAVOIA DI LUCANIA	10	6	72	41	242	136	374	207
085	SENISE	117	71	628	294	1.101	642	2.361	1.211
086	SPINOSO	12	9	137	53	297	143	565	290
087	TEANA	4	3	46	18	159	77	274	146
088	TERRANOVA DI POLLINO	23	17	166	85	407	236	490	257
089	TITO	49	27	358	187	764	446	1.509	801
090	TOLVE	50	27	315	151	603	336	1.217	627
091	TRAMUTOLA	57	38	247	125	629	333	1.024	527
092	TRECCHINA	32	16	168	90	459	264	890	425
093	TRIVIGNO	10	9	87	35	164	92	360	179
094	VAGLIO BASILICATA	21	10	175	95	322	178	643	336
095	VENOSA	183	113	1.008	457	2.121	1.153	3.912	1.948
096	VIETRI DI POTENZA	23	14	128	79	702	378	1.072	588
097	VIGGIANELLO	29	22	208	107	556	307	1.119	600
098	VIGGIANO	48	29	239	112	561	306	856	421
	TOTALE PROVINCIA	7.065	4.244	36.957	18.340	69.671	39.317	127.540	64.553

per sesso e grado di istruzione

TOTALE		ALFABETI PRIVI DI TITOLO DI STUDIO				ANALFABETI				TOTALE		Codice dei Comuni
		TOTALE		di cui in età da 55 anni in poi		TOTALE		di cui in età da 55 anni in poi				
MF	M	MF	M	MF	M	MF	M	MF	M	MF	M	
950	492	551	242	238	104	171	75	126	49	1.672	809	052
4.043	2.118	2.121	986	882	419	737	237	574	176	6.901	3.341	053
935	478	367	166	209	92	116	45	90	33	1.418	689	054
813	443	399	188	175	91	273	83	202	64	1.485	714	055
2.362	1.244	928	427	371	172	440	163	349	125	3.730	1.834	056
4.102	2.212	1.421	665	573	261	446	135	341	109	5.969	3.012	057
2.133	1.131	1.195	566	425	190	270	109	203	81	3.598	1.806	100
1.987	1.053	670	319	298	139	258	95	155	49	2.915	1.467	058
2.973	1.649	1.335	606	473	229	676	246	484	178	4.984	2.501	059
2.488	1.342	1.362	627	725	346	410	140	303	101	4.260	2.109	060
823	443	440	202	190	96	255	109	190	80	1.518	754	061
2.337	1.225	850	404	250	123	419	144	272	95	3.606	1.773	062
45.604	23.318	9.984	4.435	2.376	950	3.002	922	1.839	543	58.590	28.675	063
2.170	1.158	1.141	520	407	187	358	106	237	62	3.669	1.784	064
807	440	468	235	221	124	159	24	114	19	1.434	699	065
7.553	3.977	2.750	1.285	1.095	544	836	210	634	157	11.139	5.472	066
1.150	615	781	370	409	207	289	80	234	62	2.220	1.065	067
1.783	922	863	384	391	170	176	60	141	47	2.822	1.366	068
1.014	573	565	282	202	106	355	136	236	90	1.934	991	069
2.229	1.209	976	472	366	184	416	138	305	99	3.621	1.819	070
1.722	948	837	434	278	154	594	173	404	132	3.153	1.555	071
929	502	637	298	311	148	173	52	124	32	1.739	852	072
1.004	533	571	282	229	121	188	74	135	50	1.763	889	073
915	491	458	209	206	97	302	125	220	89	1.675	825	074
626	333	390	184	165	75	168	45	114	28	1.184	562	075
3.270	1.766	1.610	839	531	311	593	164	425	120	5.473	2.769	076
733	388	263	111	114	42	279	131	211	100	1.275	630	077
298	160	180	79	98	49	121	35	103	30	599	274	020
1.667	839	456	211	185	77	141	36	118	27	2.264	1.086	078
859	447	435	226	175	103	213	67	157	47	1.507	740	079
3.802	2.041	1.476	728	465	267	746	227	518	147	6.024	2.996	080
678	348	330	155	139	63	120	50	77	31	1.128	553	081
633	327	366	191	151	80	98	24	78	21	1.097	542	082
1.086	578	660	306	283	138	206	61	154	41	1.952	945	083
698	390	326	169	145	85	220	68	158	54	1.244	627	084
4.207	2.218	1.535	750	389	210	751	251	495	159	6.493	3.219	085
1.011	495	558	244	268	124	127	59	92	44	1.696	798	086
483	244	240	114	113	53	77	23	56	16	800	381	087
1.086	595	463	234	143	79	340	120	236	82	1.889	949	088
2.680	1.461	1.187	576	397	200	464	157	326	114	4.331	2.194	089
2.185	1.141	1.038	471	455	212	414	165	312	126	3.637	1.777	090
1.957	1.023	1.060	481	429	191	262	88	194	63	3.279	1.592	091
1.549	795	657	292	308	129	199	75	158	55	2.405	1.162	092
621	315	225	88	117	45	81	40	60	26	927	443	093
1.161	619	590	289	237	130	243	79	180	62	1.994	987	094
7.224	3.671	2.854	1.326	1.023	463	779	322	588	232	10.857	5.319	095
1.925	1.059	895	455	343	189	336	83	237	59	3.156	1.597	096
1.912	1.036	1.365	705	375	209	696	242	522	178	3.973	1.983	097
1.704	868	807	382	286	131	328	165	225	118	2.839	1.415	098
241.233	126.454	95.448	44.757	35.961	17.092	35.972	12.207	25.819	8.626	372.653	183.418	

TAV. 6 - Popolazione residente che frequenta corsi regolari di studio

Codice dei Comuni	COMUNI	CORSO REGOLARE DI STUDI							
		6 - 13		14 - 18		19 e più		TOTALE	
		MF	M	MF	M	MF	M	MF	M
001	ABRIOLA	334	160	114	59	23	15	471	234
002	ACERENZA	390	183	150	82	42	28	582	293
003	ALBANO DI LUCANIA	243	120	69	40	23	13	335	173
004	ANZI	313	156	102	60	49	35	464	251
005	ARMENTO	130	65	58	32	24	13	212	110
006	ATELLA	529	281	175	84	46	20	750	385
007	AVIGLIANO	1.622	849	645	329	185	105	2.452	1.283
008	BALVANO	292	166	37	27	16	10	345	203
009	BANZI	248	124	111	67	59	36	418	227
010	BARAGIANO	298	154	126	65	54	28	478	247
011	BARILE	409	209	233	127	85	35	727	371
012	BELLA	734	382	289	144	91	47	1.114	573
013	BRIENZA	509	257	182	83	49	28	740	368
014	BRINDISI MONTAGNA	133	64	72	42	23	18	228	124
015	CALVELLO	376	195	113	61	51	33	540	289
016	CALVERA	129	75	33	18	11	6	173	99
017	CAMPOMAGGIORE	167	87	81	47	38	22	286	156
018	CANCELLARA	205	110	87	55	29	16	321	181
019	CARBONE	147	74	90	47	32	19	269	140
021	CASTELGRANDE	135	65	34	19	27	14	196	98
022	CASTELLUCCIO INFERIORE	379	193	167	101	73	48	619	342
023	CASTELLUCCIO SUPERIORE	144	81	62	30	16	9	222	120
024	CASTELMEZZANO	137	67	39	23	11	7	187	97
025	CASTELSARACENO	261	139	109	61	40	27	410	227
026	CASTRONUOVO DI SANT'ANDREA	179	95	60	26	38	20	277	141
027	CERSOSIMO	107	58	77	41	45	28	229	127
028	CHIAROMONTE	297	162	139	68	47	23	483	253
029	CORLETO PERTICARA	407	193	168	69	106	43	681	305
030	EPISCOPIA	234	117	77	52	26	16	337	185
031	FARDELLA	136	72	56	24	22	9	214	105
032	FILIANO	359	180	168	100	64	36	591	316
033	FORENZA	340	174	107	61	46	21	493	256
034	FRANCAVILLA IN SINNI	600	310	233	126	62	32	895	468
035	GALLICCHIO	186	96	75	40	54	40	315	176
036	GENZANO DI LUCANIA	919	489	301	158	148	76	1.368	723
099	GINESTRA	118	65	25	12	22	12	165	89
037	GRUMENTO NOVA	252	130	100	48	57	30	409	208
038	GUARDIA PERTICARA	98	45	59	27	29	19	186	91
039	LAGONEGRO	885	490	383	208	197	101	1.465	799
040	LATRONICO	672	337	283	165	136	66	1.091	568
041	LAURENZANA	347	161	132	64	77	36	556	261
042	LAURIA	1.827	960	631	328	172	95	2.630	1.383
043	LAVELLO	1.872	938	593	292	261	149	2.726	1.379
044	MARATEA	647	318	285	133	134	60	1.066	511
045	MARSICO NUOVO	727	365	304	157	112	71	1.143	593
046	MARSICOVETERE	521	271	150	79	59	40	730	390
047	MASCHITO	273	139	87	49	27	9	387	197
048	MELFI	2.242	1.119	881	425	339	184	3.462	1.728
049	MISSANELLO	81	42	49	21	26	12	156	75
050	MOLITERNO	568	287	246	121	85	35	899	443
051	MONTEMILONE	349	189	117	55	47	21	513	265

e/o corsi di formazione professionale, per sesso e classe di età

		CORSO DI FORMAZIONE PROFESSIONALE										Codice dei Comuni
di cui occupati		14 - 16		17 - 19		20 e più		TOTALE		di cui occupati		
MF	M	MF	M	MF	M	MF	M	MF	M	MF	M	
1	1	4	2	3	1	2	2	9	5	—	—	001
2	1	3	3	3	2	2	2	8	7	2	2	002
—	—	12	5	3	1	2	1	17	7	1	—	003
2	1	4	3	—	—	1	1	5	4	—	—	004
2	1	2	1	2	—	1	—	5	1	—	—	005
1	—	5	1	5	1	1	1	11	3	1	1	006
9	7	18	7	11	3	25	16	54	26	12	11	007
—	—	—	—	—	—	1	1	1	1	—	—	008
3	2	1	1	1	—	5	3	7	4	2	2	009
2	1	2	2	4	2	1	1	7	5	1	1	010
2	2	2	1	4	2	3	2	9	5	1	1	011
13	9	34	21	27	15	36	22	97	58	28	22	012
8	7	26	10	9	—	2	1	37	11	1	1	013
—	—	1	—	4	2	1	1	6	3	—	—	014
1	—	2	1	1	—	1	1	4	2	1	1	015
2	—	3	2	—	—	1	1	4	3	—	—	016
14	11	1	1	3	1	1	1	5	3	—	—	017
—	—	1	1	3	1	—	—	4	2	—	—	018
1	1	—	—	—	—	—	—	—	—	—	—	019
1	1	3	2	2	—	—	—	5	2	—	—	021
4	4	1	—	1	—	2	1	4	1	—	—	022
2	1	1	—	—	—	—	—	1	—	—	—	023
1	1	4	4	—	—	2	1	6	5	1	1	024
4	3	1	1	1	1	—	—	2	2	—	—	025
1	—	1	—	—	—	2	—	3	—	—	—	026
1	—	1	1	1	—	2	1	4	2	—	—	027
3	2	—	—	6	1	10	5	16	6	—	—	028
11	8	4	3	3	2	6	4	13	9	2	2	029
3	3	4	3	—	—	4	3	8	6	1	—	030
1	1	—	—	—	—	—	—	—	—	—	—	031
2	2	7	3	4	1	4	3	15	7	2	2	032
2	—	—	—	—	—	—	—	—	—	—	—	033
1	—	1	1	3	2	2	—	6	3	—	—	034
5	3	1	1	—	—	1	1	2	2	1	1	035
3	1	12	5	8	2	11	5	31	12	8	4	036
1	—	—	—	1	—	2	—	3	—	—	—	099
7	4	12	8	12	6	10	3	34	17	4	3	037
2	2	1	—	—	—	2	1	3	1	1	1	038
13	10	9	6	11	6	34	14	54	26	18	10	039
3	2	5	3	1	—	9	2	15	5	1	—	040
2	1	—	—	—	—	3	2	3	2	1	1	041
19	13	6	—	2	—	24	14	32	14	5	2	042
14	12	2	1	15	7	23	10	40	18	11	8	043
6	4	8	5	8	2	28	9	44	16	9	4	044
2	2	12	5	12	9	10	8	34	22	7	7	045
3	2	1	1	3	2	5	2	9	5	—	—	046
1	—	—	—	2	1	—	—	2	1	1	1	047
28	20	11	8	11	6	25	11	47	25	10	8	048
1	1	4	4	2	2	1	—	7	6	1	1	049
7	4	2	1	3	1	3	—	8	2	1	—	050
7	4	2	2	2	1	6	3	10	6	3	3	051

segue TAV. 6 — Popolazione residente che frequenta corsi regolari di studio

Codice dei Comuni	COMUNI	CORSO REGOLARE DI STUDI							
		6 - 13		14 - 18		19 e più		TOTALE	
		MF	M	MF	M	MF	M	MF	M
052	MONTEMURRO	206	113	78	44	35	17	319	174
053	MURO LUCANO	900	442	187	88	127	59	1.214	589
054	NEMOLI	141	76	72	34	28	10	241	120
055	NOEPOLI	170	80	78	40	46	26	294	146
056	OPPIDO LUCANO	526	255	234	110	112	51	872	416
057	PALAZZO SAN GERVASIO	955	518	352	193	120	72	1.427	783
100	PATERNO	570	307	202	104	55	32	827	443
058	PESCOPAGANO	341	185	176	101	73	40	590	326
059	PICERNO	710	367	190	97	71	38	971	502
060	PIETRAGALLA	514	276	177	100	81	57	772	433
061	PIETRAPERTOSA	206	97	78	44	24	15	308	156
062	PIGNOLA	556	281	203	99	63	30	822	410
063	POTENZA	9.432	4.814	4.407	2.208	2.113	1.164	15.952	8.186
064	RAPOLLA	582	304	178	85	57	31	817	420
065	RAPONE	185	93	79	39	17	8	281	140
066	RIONERO IN VULTURE	1.693	854	754	343	315	176	2.762	1.373
067	RIPACANDIDA	261	124	93	41	29	20	383	185
068	RIVELLO	422	207	102	50	38	22	562	279
069	ROCCANOVA	299	162	90	41	43	19	432	222
070	ROTONDA	506	250	164	98	75	52	745	400
071	RUOTI	463	243	103	57	26	15	592	315
072	RUVO DEL MONTE	206	99	75	41	34	18	315	158
073	SAN CHIRICO NUOVO	258	139	119	60	46	30	423	229
074	SAN CHIRICO RAPARO	221	111	91	46	27	13	339	170
075	SAN COSTANTINO ALBANESE	136	71	77	36	38	18	251	125
076	SAN FELE	771	395	290	136	94	52	1.155	583
077	SAN MARTINO D'AGRI	153	74	74	38	22	11	249	123
020	SAN PAOLO ALBANESE	45	20	27	14	26	11	98	45
078	SAN SEVERINO LUCANO	275	147	119	50	71	36	465	233
079	SANT'ANGELO LE FRATTE	204	98	54	30	23	11	281	139
080	SANT'ARCANGELO	1.000	523	307	167	126	70	1.433	760
081	SARCONI	164	81	58	30	17	8	239	119
082	SASSO DI CASTALDA	156	79	61	34	14	11	231	124
083	SATRIANO DI LUCANIA	259	134	108	49	37	17	404	200
084	SAVOIA DI LUCANIA	162	75	59	35	25	19	246	129
085	SENISE	1.150	550	388	197	173	85	1.711	832
086	SPINOSO	243	117	102	47	33	13	378	177
087	TEANA	109	57	50	19	11	2	170	78
088	TERRANOVA DI POLLINO	241	122	102	68	75	45	418	235
089	TITO	659	360	180	97	43	24	882	481
090	TOLVE	479	246	252	129	105	53	836	428
091	TRAMUTOLA	525	253	174	86	86	39	785	378
092	TRECCHINA	308	154	116	62	48	33	472	249
093	TRIVIGNO	105	51	54	29	21	9	180	89
094	VAGLIO BASILICATA	289	144	104	53	53	31	446	228
095	VENOSA	1.884	974	639	317	232	108	2.755	1.399
096	VIETRI DI POTENZA	463	235	145	72	31	19	639	326
097	VIGGIANELLO	572	298	185	92	57	39	814	429
098	VIGGIANO	400	211	146	79	73	31	619	321
	TOTALE PROVINCIA	54.582	27.924	21.117	10.781	8.724	4.726	84.423	43.431

e/o corsi di formazione professionale, per sesso e classe di età

		CORSO DI FORMAZIONE PROFESSIONALE										Codice dei Comuni
di cui occupati		14 - 16		17 - 19		20 e più		TOTALE		di cui occupati		
MF	M	MF	M	MF	M	MF	M	MF	M	MF	M	
—	—	1	—	1	—	2	—	4	—	—	—	052
3	2	13	11	5	3	7	4	25	18	3	3	053
3	2	—	—	5	2	—	—	5	2	1	1	054
2	2	1	—	—	—	1	1	2	1	—	—	055
1	1	4	3	5	2	7	4	16	9	2	2	056
8	6	4	2	1	—	3	1	8	3	4	2	057
4	4	6	5	5	3	3	2	14	10	3	3	100
7	5	3	2	2	1	3	2	8	5	2	1	058
3	2	7	3	5	3	5	2	17	8	4	2	059
6	6	2	2	1	—	5	3	8	5	4	2	060
4	4	2	1	2	—	—	—	4	1	—	—	061
1	1	5	3	6	2	1	1	12	6	3	2	062
112	81	47	20	45	11	83	37	175	68	21	13	063
—	—	5	2	7	5	1	1	13	8	—	—	064
2	1	—	—	2	1	—	—	2	1	—	—	065
22	20	21	14	19	12	36	7	76	33	8	4	066
—	—	—	—	3	2	1	1	4	3	1	1	067
2	1	3	1	3	—	1	—	7	1	1	—	068
1	1	2	2	2	1	1	—	5	3	1	1	069
2	1	5	4	4	4	6	5	15	13	4	4	070
1	1	3	1	—	—	1	1	4	2	—	—	071
9	5	2	—	2	2	2	1	6	3	2	1	072
—	—	5	3	5	3	2	—	12	6	1	—	073
5	1	1	—	—	—	—	—	1	—	—	—	074
3	—	3	1	5	4	2	2	10	7	1	—	075
24	10	4	2	3	2	6	3	13	7	4	3	076
1	—	—	—	—	—	2	1	2	1	—	—	077
—	—	1	—	—	—	—	—	1	—	—	—	020
2	—	—	—	1	1	2	—	3	1	3	1	078
1	1	1	—	—	—	1	—	2	—	—	—	079
6	5	24	22	5	3	10	5	39	30	4	3	080
—	—	1	—	—	—	—	—	1	—	—	—	081
—	—	8	1	3	2	1	1	12	4	—	—	082
6	3	4	3	1	—	1	—	6	3	1	—	083
3	2	1	—	1	1	2	2	4	3	—	—	084
4	3	26	21	10	3	9	3	45	27	1	1	085
5	3	2	2	3	1	4	2	9	5	2	2	086
1	1	1	1	—	—	1	—	2	1	—	—	087
1	1	—	—	—	—	2	1	2	1	1	1	088
6	4	8	3	3	2	7	2	18	7	1	1	089
1	—	1	—	2	1	1	—	4	1	1	—	090
6	3	4	4	1	1	3	1	8	6	—	—	091
1	1	—	—	—	—	—	—	—	—	—	—	092
—	—	1	1	1	1	2	1	4	3	1	1	093
—	—	3	1	1	—	2	2	6	3	—	—	094
15	8	22	14	16	12	36	24	74	50	17	13	095
1	1	1	—	—	—	3	3	4	3	2	2	096
2	2	1	1	1	1	3	2	5	4	1	1	097
6	4	2	1	2	1	5	2	9	4	1	1	098
517	354	498	287	386	176	593	290	1.477	753	244	173	

TAV. 7 - Popolazione residente attiva e non attiva per sesso

A — TOTALE

Codice dei Comuni	COMUNI	POPOLAZIONE ATTIVA					POPOLAZIONE NON ATTIVA	TOTALE
		In condizione professionale			In cerca di prima occupazione	TOTALE		
		Occupati	Disoccupati	TOTALE				
001	ABRIOLA	825	53	878	87	965	1.395	2.360
002	ACERENZA	947	201	1.148	208	1.356	2.069	3.425
003	ALBANO DI LUCANIA	523	33	556	109	665	1.087	1.752
004	ANZI	737	22	759	121	880	1.350	2.230
005	ARMENTO	269	43	312	78	390	747	1.137
006	ATELLA	984	159	1.143	194	1.337	2.205	3.542
007	AVIGLIANO	3.713	220	3.933	593	4.526	6.866	11.392
008	BALVANO	796	22	818	82	900	1.386	2.286
009	BANZI	380	231	611	66	677	1.062	1.739
010	BARAGIANO	695	32	727	143	870	1.622	2.492
011	BARILE	983	27	1.010	193	1.203	2.328	3.531
012	BELLA	1.971	53	2.024	256	2.280	3.602	5.882
013	BRIENZA	1.357	41	1.398	277	1.675	2.379	4.054
014	BRINDISI MONTAGNA	342	35	377	52	429	629	1.058
015	CALVELLO	999	75	1.074	207	1.281	1.796	3.077
016	CALVERA	197	50	247	64	311	544	855
017	CAMPOMAGGIORE	223	78	301	63	364	767	1.131
018	CANCELLARA	482	119	601	124	725	1.114	1.839
019	CARBONE	463	39	502	45	547	909	1.456
021	CASTELGRANDE	410	12	422	71	493	795	1.288
022	CASTELLUCCIO INFERIORE	856	51	907	152	1.059	1.605	2.664
023	CASTELLUCCIO SUPERIORE	454	25	479	70	549	699	1.248
024	CASTELMEZZANO	303	44	347	51	398	802	1.200
025	CASTELSARACENO	590	108	698	128	826	1.261	2.087
026	CASTRONUOVO DI SANT'ANDREA	264	355	619	70	689	1.099	1.788
027	CERSOSIMO	133	149	282	61	343	634	977
028	CHIAROMONTE	720	109	829	160	989	1.571	2.560
029	CORLETO PERTICARA	950	226	1.176	200	1.376	2.292	3.668
030	EPISCOPIA	683	45	728	51	779	993	1.772
031	FARDELLA	262	134	396	20	416	580	996
032	FILIANO	891	30	921	267	1.188	1.972	3.160
033	FORENZA	663	238	901	245	1.146	1.907	3.053
034	FRANCAVILLA IN SINNI	1.082	479	1.561	217	1.778	2.374	4.152
035	GALLICCHIO	311	43	354	37	391	791	1.182
036	GENZANO DI LUCANIA	1.908	176	2.084	285	2.369	4.292	6.661
099	GINESTRA	256	21	277	62	339	590	929
037	GRUMENTO NOVA	640	54	694	118	812	1.239	2.051
038	GUARDIA PERTICARA	222	92	314	40	354	600	954
039	LAGONEGRO	1.900	127	2.027	394	2.421	3.800	6.221
040	LATRONICO	1.619	130	1.749	226	1.975	3.791	5.766
041	LAURENZANA	843	67	910	166	1.076	1.984	3.060
042	LAURIA	3.883	410	4.293	618	4.911	8.536	13.447
043	LAVELLO	3.624	910	4.534	719	5.253	7.834	13.087
044	MARATEA	1.431	141	1.572	302	1.874	3.216	5.090
045	MARSICO NUOVO	1.793	127	1.920	304	2.224	3.794	6.018
046	MARSICOVETERE	987	65	1.052	177	1.229	2.129	3.358
047	MASCHITO	608	10	618	64	682	1.418	2.100
048	MELFI	4.123	528	4.651	1.073	5.724	9.743	15.467
049	MISSANELLO	212	75	287	22	309	539	848
050	MOLITERNO	1.570	96	1.666	212	1.878	3.013	4.891
051	MONTEMILONE	617	130	747	145	892	1.775	2.667

segue TAV. 7 — Popolazione residente attiva e non attiva per sesso

A — TOTALE

Codice dei Comuni	COMUNI	POPOLAZIONE ATTIVA					POPOLAZIONE NON ATTIVA	TOTALE
		In condizione professionale			In cerca di prima occupazione	TOTALE		
		Occupati	Disoccupati	TOTALE				
052	MONTEMURRO	416	203	619	112	731	1.056	1.787
053	MURO LUCANO	2.205	87	2.292	462	2.754	4.708	7.462
054	NEMOLI	416	81	497	67	564	995	1.559
055	NOEPOLI	248	281	529	94	623	966	1.589
056	OPPIDO LUCANO	1.216	124	1.340	224	1.564	2.516	4.080
057	PALAZZO SAN GERVASIO	1.603	321	1.924	422	2.346	4.128	6.474
100	PATERNO	1.121	94	1.215	212	1.427	2.588	4.015
058	PESCOPAGANO	958	9	967	202	1.169	1.978	3.147
059	PICERNO	1.957	82	2.039	276	2.315	3.187	5.502
060	PIETRAGALLA	1.389	179	1.568	230	1.798	2.807	4.605
061	PIETRAPERTOSA	386	146	532	67	599	1.011	1.610
062	PIGNOLA	1.427	107	1.534	218	1.752	2.236	3.988
063	POTENZA	21.152	618	21.770	3.425	25.195	39.163	64.358
064	RAPOLLA	636	677	1.313	262	1.575	2.497	4.072
065	RAPONE	558	36	594	70	664	853	1.517
066	RIONERO IN VULTURE	3.379	361	3.740	933	4.673	7.474	12.147
067	RIPACANDIDA	607	3	610	178	788	1.566	2.354
068	RIVELLO	966	111	1.077	146	1.223	1.814	3.037
069	ROCCANOVA	648	64	712	116	828	1.264	2.092
070	ROTONDA	1.174	161	1.335	133	1.468	2.438	3.906
071	RUOTI	1.249	13	1.262	145	1.407	2.057	3.464
072	RUVO DEL MONTE	605	41	646	53	699	1.165	1.864
073	SAN CHIRICO NUOVO	513	126	639	121	760	1.147	1.907
074	SAN CHIRICO RAPARO	521	48	569	85	654	1.125	1.779
075	SAN COSTANTINO ALBANESE	335	52	387	75	462	808	1.270
076	SAN FELE	1.845	38	1.883	307	2.190	3.734	5.924
077	SAN MARTINO D'AGRI	310	145	455	49	504	868	1.372
020	SAN PAOLO ALBANESE	187	17	204	16	220	404	624
078	SAN SEVERINO LUCANO	625	22	647	176	823	1.582	2.405
079	SANT'ANGELO LE FRATTE	573	8	581	87	668	962	1.630
080	SANT'ARCANGELO	1.942	311	2.253	200	2.453	4.251	6.704
081	SARCONI	385	49	434	60	494	712	1.206
082	SASSO DI CASTALDA	366	24	390	43	433	755	1.188
083	SATRIANO DI LUCANIA	748	21	769	85	854	1.259	2.113
084	SAVOIA DI LUCANIA	490	3	493	64	557	805	1.362
085	SENISE	1.774	590	2.364	429	2.793	4.395	7.188
086	SPINOSO	460	160	620	98	718	1.137	1.855
087	TEANA	299	16	315	34	349	522	871
088	TERRANOVA DI POLLINO	518	132	650	95	745	1.271	2.016
089	TITO	1.713	6	1.719	252	1.971	2.863	4.834
090	TOLVE	919	122	1.041	225	1.266	2.692	3.958
091	TRAMUTOLA	993	48	1.041	218	1.259	2.335	3.594
092	TRECCHINA	788	4	792	134	926	1.671	2.597
093	TRIVIGNO	262	19	281	81	362	630	992
094	VAGLIO BASILICATA	663	56	719	79	798	1.374	2.172
095	VENOSA	2.955	850	3.805	948	4.753	7.172	11.925
096	VIETRI DI POTENZA	1.026	93	1.119	143	1.262	2.218	3.480
097	VIGGIANELLO	1.021	463	1.484	198	1.682	2.603	4.285
098	VIGGIANO	843	186	1.029	173	1.202	1.886	3.088
	TOTALE PROVINCIA	119.084	14.148	133.232	22.211	155.443	251.173	406.616

segue TAV. 7 — Popolazione residente attiva e non attiva per sesso

B — MASCHI

Codice dei Comuni	COMUNI	POPOLAZIONE ATTIVA					POPOLAZIONE NON ATTIVA	TOTALE
		In condizione professionale			In cerca di prima occupazione	TOTALE		
		Occupati	Disoccupati	TOTALE				
001	ABRIOLA	502	22	524	49	573	613	1.186
002	ACERENZA	645	81	726	100	826	871	1.697
003	ALBANO DI LUCANIA	307	13	320	81	401	482	883
004	ANZI	416	12	428	77	505	612	1.117
005	ARMENTO	185	10	195	40	235	318	553
006	ATELLA	710	78	788	96	884	910	1.794
007	AVIGLIANO	2.471	123	2.594	230	2.824	2.773	5.597
008	BALVANO	556	19	575	60	635	584	1.219
009	BANZI	285	67	352	27	379	484	863
010	BARAGIANO	481	19	500	77	577	660	1.237
011	BARILE	676	18	694	99	793	950	1.743
012	BELLA	1.359	37	1.396	142	1.538	1.400	2.938
013	BRIENZA	830	31	861	154	1.015	1.001	2.016
014	BRINDISI MONTAGNA	212	20	232	22	254	278	532
015	CALVELLO	677	22	699	85	784	781	1.565
016	CALVERA	125	26	151	34	185	249	434
017	CAMPOMAGGIORE	170	36	206	42	248	305	553
018	CANCELLARA	330	43	373	53	426	528	954
019	CARBONE	283	26	309	11	320	400	720
021	CASTELGRANDE	277	6	283	35	318	322	640
022	CASTELLUCCIO INFERIORE	506	38	544	76	620	697	1.317
023	CASTELLUCCIO SUPERIORE	240	20	260	29	289	321	610
024	CASTELMEZZANO	213	25	238	35	273	333	606
025	CASTELSARACENO	403	33	436	59	495	544	1.039
026	CASTRONUOVO DI SANT'ANDREA	203	128	331	42	373	499	872
027	CERSOSIMO	90	66	156	27	183	281	464
028	CHIAROMONTE	438	58	496	94	590	673	1.263
029	CORLETO PERTICARA	661	53	714	105	819	949	1.768
030	EPISCOPIA	382	31	413	21	434	464	898
031	FARDELLA	172	64	236	14	250	244	494
032	FILIANO	584	13	597	125	722	847	1.569
033	FORENZA	449	98	547	129	676	812	1.488
034	FRANCAVILLA IN SINNI	724	147	871	117	988	1.093	2.081
035	GALLICCHIO	193	20	213	18	231	368	599
036	GENZANO DI LUCANIA	1.308	90	1.398	133	1.531	1.777	3.308
099	GINESTRA	149	8	157	35	192	280	472
037	GRUMENTO NOVA	384	29	413	62	475	530	1.005
038	GUARDIA PERTICARA	152	27	179	20	199	255	454
039	LAGONEGRO	1.217	81	1.298	187	1.485	1.575	3.060
040	LATRONICO	1.088	113	1.201	92	1.293	1.487	2.780
041	LAURENZANA	598	41	639	87	726	735	1.461
042	LAURIA	2.692	227	2.919	309	3.228	3.471	6.699
043	LAVELLO	2.597	387	2.984	326	3.310	3.175	6.485
044	MARATEA	836	106	942	156	1.098	1.256	2.354
045	MARSICO NUOVO	1.247	79	1.326	156	1.482	1.531	3.013
046	MARSICOVETERE	736	40	776	95	871	835	1.706
047	MASCHITO	364	3	367	30	397	596	993
048	MELFI	2.863	212	3.075	541	3.616	3.950	7.566
049	MISSANELLO	133	36	169	18	187	235	422
050	MOLITERNO	1.014	55	1.069	103	1.172	1.201	2.373
051	MONTEMILONE	414	65	479	79	558	708	1.266

segue TAV. 7 — Popolazione residente attiva e non attiva per sesso

B — MASCHI

Codice dei Comuni	COMUNI	POPOLAZIONE ATTIVA				POPOLAZIONE NON ATTIVA	TOTALE	
		In condizione professionale			In cerca di prima occupazione			
		Occupati	Disoccupati	TOTALE				
052	MONTEMURRO	286	54	340	38	378	492	870
053	MURO LUCANO	1.589	55	1.644	273	1.917	1.706	3.623
054	NEMOLI	273	52	325	35	360	395	755
055	NOEPOLI	189	113	302	59	361	410	771
056	OPPIDO LUCANO	773	74	847	122	969	1.042	2.011
057	PALAZZO SAN GERVASIO	1.167	177	1.344	251	1.595	1.676	3.271
100	PATERNO	817	60	877	95	972	1.046	2.018
058	PESCOPAGANO	655	8	663	93	756	818	1.574
059	PICERNO	1.229	47	1.276	145	1.421	1.360	2.781
060	PIETRAGALLA	836	43	879	106	985	1.305	2.290
061	PIETRAPERTOSA	281	38	319	36	355	453	808
062	PIGNOLA	868	62	930	106	1.036	922	1.958
063	POTENZA	14.188	423	14.611	1.662	16.273	15.447	31.720
064	RAPOLLA	466	266	732	156	888	1.097	1.985
065	RAPONE	358	13	371	30	401	339	740
066	RIONERO IN VULTURE	2.337	171	2.508	416	2.924	3.032	5.956
067	RIPACANDIDA	359	1	360	92	452	688	1.140
068	RIVELLO	544	69	613	60	673	797	1.470
069	ROCCANOVA	385	30	415	77	492	567	1.059
070	ROTONDA	738	129	867	78	945	1.024	1.969
071	RUOTI	764	8	772	65	837	881	1.718
072	RUVO DEL MONTE	394	25	419	25	444	468	912
073	SAN CHIRICO NUOVO	312	35	347	58	405	556	961
074	SAN CHIRICO RAPARO	339	28	367	39	406	467	873
075	SAN COSTANTINO ALBANESE	211	22	233	39	272	332	604
076	SAN FELE	1.360	29	1.389	198	1.587	1.433	3.020
077	SAN MARTINO D'AGRI	233	48	281	31	312	380	692
020	SAN PAOLO ALBANESE	120	4	124	4	128	162	290
078	SAN SEVERINO LUCANO	458	17	475	93	568	591	1.159
079	SANT'ANGELO LE FRATTE	341	8	349	63	412	390	802
080	SANT'ARCANGELO	1.357	140	1.497	112	1.609	1.741	3.350
081	SARCONI	248	19	267	31	298	297	595
082	SASSO DI CASTALDA	247	15	262	26	288	295	583
083	SATRIANO DI LUCANIA	477	13	490	47	537	487	1.024
084	SAVOIA DI LUCANIA	299	3	302	28	330	363	693
085	SENISE	1.283	257	1.540	267	1.807	1.770	3.577
086	SPINOSO	287	49	336	46	382	487	869
087	TEANA	182	3	185	18	203	216	419
088	TERRANOVA DI POLLINO	347	62	409	50	459	552	1.011
089	TITO	1.088	4	1.092	126	1.218	1.228	2.446
090	TOLVE	699	64	763	109	872	1.073	1.945
091	TRAMUTOLA	734	37	771	95	866	883	1.749
092	TRECCHINA	464	4	468	96	564	695	1.259
093	TRIVIGNO	156	16	172	40	212	264	476
094	VAGLIO BASILICATA	409	24	433	30	463	604	1.067
095	VENOSA	2.064	346	2.410	440	2.850	3.027	5.877
096	VIETRI DI POTENZA	706	74	780	99	879	875	1.754
097	VIGGIANELLO	725	205	930	99	1.029	1.105	2.134
098	VIGGIANO	594	80	674	71	745	808	1.553
	TOTALE PROVINCIA	79.783	6.626	86.409	11.209	97.618	103.289	200.907

TAV. 8 - Popolazione residente attiva in condizione professionale,

A —

Codice dei Comuni	COMUNI	AGRICOL- TURA RAMO 0	INDUSTRIE						
			RAMO 1			RAMO 2	RAMO 3	RAMO 4	RAMO 5
			1. A	1. B	TOTALE				
001	ABRIOLA	448	—	1	1	15	43	20	147
002	ACERENZA	386	6	11	17	9	38	30	311
003	ALBANO DI LUCANIA	230	—	7	7	13	23	13	65
004	ANZI	376	—	1	1	4	30	23	101
005	ARMENTO	142	—	1	1	1	18	12	38
006	ATELLA	388	1	8	9	11	28	56	306
007	AVIGLIANO	703	4	25	29	145	184	174	923
008	BALVANO	444	—	—	—	17	13	21	171
009	BANZI	310	1	6	7	1	25	8	89
010	BARAGIANO	194	3	11	14	6	21	100	111
011	BARILE	285	—	10	10	9	38	21	194
012	BELLA	548	—	3	3	35	59	89	791
013	BRIENZA	686	—	5	5	10	27	36	257
014	BRINDISI MONTAGNA	113	—	—	—	1	39	9	30
015	CALVELLO	395	—	3	3	16	45	77	275
016	CALVERA	106	—	—	—	6	7	22	43
017	CAMPOMAGGIORE	72	4	2	6	14	11	6	66
018	CANCELLARA	272	—	2	2	12	38	14	67
019	CARBONE	220	—	2	2	6	15	31	92
021	CASTELGRANDE	155	—	2	2	4	13	30	109
022	CASTELLUCCIO INFERIORE	324	2	123	125	15	40	15	142
023	CASTELLUCCIO SUPERIORE	185	—	12	12	9	14	35	102
024	CASTELMEZZANO	119	—	—	—	3	9	4	135
025	CASTELSARACENO	334	—	2	2	8	18	17	145
026	CASTRONUOVO DI SANT'ANDREA	366	—	1	1	1	5	10	75
027	CERSOSIMO	156	—	—	—	—	11	7	31
028	CHIAROMONTE	380	—	9	9	1	8	16	118
029	CORLETO PERTICARA	494	1	6	7	8	32	34	213
030	EPISCOPIA	273	2	4	6	3	25	26	220
031	FARDELLA	113	—	—	—	6	6	19	120
032	FILIANO	307	10	—	10	9	28	25	226
033	FORENZÀ	484	—	1	1	4	19	43	113
034	FRANCAVILLA IN SINNI	725	2	4	6	10	40	49	273
035	GALLICCHIO	123	1	3	4	3	11	19	84
036	GENZANO DI LUCANIA	788	5	3	8	30	75	72	404
099	GINESTRA	142	—	1	1	2	15	17	16
037	GRUMENTO NOVA	323	—	—	—	2	35	12	107
038	GUARDIA PERTICARA	137	—	2	2	5	12	9	76
039	LAGONEGRO	167	4	10	14	17	63	56	311
040	LATRONICO	406	—	13	13	21	49	56	638
041	LAURENZANA	243	—	10	10	11	46	38	189
042	LAURIA	929	1	89	90	53	107	135	1.442
043	LAVELLO	2.099	7	19	26	90	88	192	549
044	MARATEA	140	—	13	13	13	15	311	220
045	MARSICO NUOVO	523	1	9	10	16	112	65	692
046	MARSICOVETERE	227	1	4	5	17	29	28	283
047	MASCHITO	356	—	1	1	—	17	27	83
048	MELFI	1.090	7	43	50	173	119	351	806
049	MISSANELLO	94	—	8	8	1	10	4	85
050	MOLITERNO	409	—	9	9	39	24	99	307
051	MONTEMILONE	318	1	3	4	3	22	89	104

per sesso e ramo di attività economica

TOTALE

COMMERCIO RAMO 6			TRASPORTI E COMU- NICAZIONI RAMO 7	CREDITO E ASSICURAZIONE, SERVIZI ALLE IMPRESE, NOLEGGIO RAMO 8			PUBBLICA AMMINISTRAZIONE; SERVIZI PUBBLICI E PRIVATI RAMO 9			TOTALE	Codice dei Comuni
6. A	6. B	TOTALE		8. A	8. B	TOTALE	9. A	9. B	TOTALE		
65	37	102	17	2	2	4	33	48	81	878	001
99	29	128	32	3	4	7	85	105	190	1.148	002
37	24	61	22	—	—	—	43	79	122	556	003
69	31	100	25	3	5	8	35	56	91	759	004
34	2	36	13	—	3	3	13	35	48	312	005
72	20	92	33	2	8	10	59	151	210	1.143	006
318	71	389	192	19	50	69	293	832	1.125	3.933	007
57	3	60	20	—	2	2	41	29	70	818	008
33	3	36	15	1	2	3	38	79	117	611	009
63	12	75	68	5	4	9	40	89	129	727	010
91	25	116	65	6	16	22	61	189	250	1.010	011
127	10	137	68	1	8	9	119	166	285	2.024	012
106	22	128	45	4	11	15	88	101	189	1.398	013
22	5	27	27	—	2	2	103	26	129	377	014
117	18	135	24	4	8	12	37	55	92	1.074	015
19	1	20	7	1	—	1	17	18	35	247	016
38	3	41	23	—	2	2	27	33	60	301	017
76	8	84	21	1	7	8	19	64	83	601	018
42	10	52	10	1	1	2	18	54	72	502	019
27	6	33	4	9	4	13	23	36	59	422	021
71	12	83	37	2	12	14	33	79	112	907	022
35	2	37	20	—	3	3	26	36	62	479	023
19	4	23	12	—	4	4	16	22	38	347	024
35	13	48	25	—	8	8	34	59	93	698	025
49	10	59	26	1	—	1	28	47	75	619	026
23	—	23	6	—	2	2	11	35	46	282	027
49	3	52	17	5	3	8	60	160	220	829	028
126	18	144	42	4	12	16	57	129	186	1.176	029
60	5	65	17	2	3	5	24	64	88	728	030
24	7	31	8	—	5	5	28	60	88	396	031
70	3	73	43	2	8	10	63	127	190	921	032
71	5	76	26	8	7	15	38	82	120	901	033
161	27	188	39	4	10	14	44	173	217	1.561	034
15	1	16	10	—	5	5	31	48	79	354	035
192	26	218	75	12	29	41	98	275	373	2.084	036
15	6	21	8	2	2	4	23	28	51	277	099
47	1	48	22	1	4	5	52	88	140	694	037
20	6	26	3	—	2	2	17	25	42	314	038
240	22	262	129	23	51	74	305	629	934	2.027	039
142	66	208	58	12	16	28	80	192	272	1.749	040
105	23	128	34	6	9	15	75	121	196	910	041
367	85	452	163	10	58	68	228	626	854	4.293	042
453	143	596	99	27	69	96	190	509	699	4.534	043
221	9	230	94	8	28	36	96	404	500	1.572	044
139	2	141	38	4	15	19	103	201	304	1.920	045
122	24	146	32	9	16	25	61	199	260	1.052	046
37	3	40	18	1	7	8	29	39	68	618	047
418	48	466	158	56	83	139	374	925	1.299	4.651	048
26	1	27	6	1	10	11	17	24	41	287	049
284	44	328	64	17	28	45	86	256	342	1.666	050
58	12	70	28	4	2	6	45	58	103	747	051

segue TAV. 8 — Popolazione residente attiva in condizione professionale,

A —

Codice dei Comuni	COMUNI	AGRICOLTURA RAMO 0	INDUSTRIE						
			RAMO 1			RAMO 2	RAMO 3	RAMO 4	RAMO 5
			1. A	1. B	TOTALE				
052	MONTEMURRO	293	4	5	9	8	16	17	115
053	MURO LUCANO	750	1	4	5	21	54	83	661
054	NEMOLI	117	1	6	7	5	15	28	137
055	NOEPOLI	273	1	2	3	5	8	9	86
056	OPPIDO LUCANO	514	—	5	5	16	90	43	228
057	PALAZZO SAN GERVASIO	657	1	14	15	13	118	133	279
100	PATERNO	241	1	5	6	14	64	87	468
058	PESCOPAGANO	220	2	3	5	14	19	38	247
059	PICERNO	794	1	5	6	40	114	98	387
060	PIETRAGALLA	519	—	7	7	26	73	87	299
061	PIETRAPERTOSA	255	—	1	1	3	15	10	128
062	PIGNOLA	479	1	9	10	49	64	81	291
063	POTENZA	1.374	10	450	460	646	1.334	845	2.621
064	RAPOLLA	641	—	2	2	17	31	41	218
065	RAPONE	256	—	2	2	6	26	33	132
066	RIONERO IN VULTURE	624	3	38	41	154	156	165	661
067	RIPACANDIDA	302	—	—	—	3	12	13	76
068	RIVELLO	361	—	8	8	2	27	54	275
069	ROCCANOVA	375	—	4	4	2	15	26	107
070	ROTONDA	391	1	55	56	8	95	26	320
071	RUOTI	519	—	—	—	18	42	48	396
072	RUVO DEL MONTE	171	—	7	7	6	64	121	122
073	SAN CHIRICO NUOVO	356	2	1	3	6	28	26	45
074	SAN CHIRICO RAPARO	225	1	—	1	2	16	19	101
075	SAN COSTANTINO ALBANESE	195	1	1	2	2	6	6	64
076	SAN FELE	418	—	3	3	18	23	295	694
077	SAN MARTINO D'AGRI	201	1	3	4	4	18	12	101
020	SAN PAOLO ALBANESE	88	—	—	—	1	7	7	23
078	SAN SEVERINO LUCANO	218	—	5	5	1	11	8	105
079	SANT'ANGELO LE FRATTE	324	—	—	—	2	18	14	113
080	SANT'ARCANGELO	704	4	21	25	30	57	78	595
081	SARCONI	217	—	3	3	3	9	13	67
082	SASSO DI CASTALDA	192	1	1	2	3	11	9	86
083	SATRIANO DI LUCANIA	268	—	—	—	14	21	44	165
084	SAVOIA DI LUCANIA	240	—	3	3	6	10	16	100
085	SENISE	836	2	14	16	17	40	63	557
086	SPINOSO	289	1	8	9	4	18	21	116
087	TEANA	177	—	—	—	3	15	10	56
088	TERRANOVA DI POLLINO	299	—	1	1	7	6	13	145
089	TITO	544	—	9	9	171	126	42	263
090	TOLVE	282	—	8	8	37	74	46	198
091	TRAMUTOLA	239	1	24	25	4	43	41	296
092	TRECCHINA	245	—	4	4	8	20	81	195
093	TRIVIGNO	97	2	2	4	9	15	6	46
094	VAGLIO BASILICATA	239	—	6	6	36	86	29	103
095	VENOSA	1.346	9	48	57	50	76	180	523
096	VIETRI DI POTENZA	322	—	11	11	18	21	23	411
097	VIGGIANELLO	691	—	18	18	2	15	10	454
098	VIGGIANO	355	2	23	25	1	88	34	178
	TOTALE PROVINCIA	38.980	118	1.351	1.469	2.443	5.149	5.904	26.549

per sesso e ramo di attività economica

TOTALE

COMMERCIO RAMO 6			TRASPORTI E COMU- NICAZIONI RAMO 7	CREDITO E ASSICURAZIONE, SERVIZI ALLE IMPRESE, NOLEGGIO RAMO 8			PUBBLICA AMMINISTRAZIONE; SERVIZI PUBBLICI E PRIVATI RAMO 9			TOTALE	Codice dei Comuni
6. A	6. B	TOTALE		8. A	8. B	TOTALE	9. A	9. B	TOTALE		
37	13	50	18	1	9	10	31	52	83	619	052
191	49	240	65	10	30	40	127	246	373	2.292	053
40	13	53	34	2	5	7	34	60	94	497	054
32	2	34	12	—	3	3	33	63	96	529	055
125	9	134	56	10	12	22	51	181	232	1.340	056
183	71	254	89	14	28	42	120	204	324	1.924	057
128	26	154	29	—	11	11	49	92	141	1.215	100
43	17	60	25	36	11	47	74	218	292	967	058
150	16	166	114	8	18	26	115	179	294	2.039	059
119	22	141	108	11	16	27	89	192	281	1.568	060
34	3	37	13	1	4	5	23	42	65	532	061
154	69	223	76	9	11	20	105	136	241	1.534	062
2.544	395	2.939	1.416	587	652	1.239	3.577	5.319	8.896	21.770	063
77	10	87	47	2	9	11	73	145	218	1.313	064
59	—	59	17	—	2	2	17	44	61	594	065
458	81	539	154	24	66	90	329	827	1.156	3.740	066
45	3	48	14	2	1	3	59	80	139	610	067
86	16	102	34	3	6	9	67	138	205	1.077	068
60	6	66	20	—	4	4	22	71	93	712	069
158	11	169	40	7	10	17	50	163	213	1.335	070
60	7	67	23	2	8	10	68	71	139	1.262	071
46	3	49	12	—	2	2	35	57	92	646	072
39	10	49	21	3	2	5	34	66	100	639	073
67	—	67	23	3	4	7	47	61	108	569	074
39	2	41	10	—	1	1	19	41	60	387	075
92	44	136	52	3	2	5	62	177	239	1.883	076
46	13	59	5	1	2	3	17	31	48	455	077
15	3	18	9	2	3	5	20	26	46	204	020
90	6	96	41	1	6	7	49	106	155	647	078
46	—	46	18	1	1	2	24	20	44	581	079
235	73	308	70	10	23	33	87	266	353	2.253	080
36	12	48	13	2	2	4	20	37	57	434	081
17	13	30	12	4	—	4	22	19	41	390	082
84	9	93	36	—	14	14	48	66	114	769	083
43	11	54	7	1	5	6	27	24	51	493	084
264	63	327	66	10	30	40	115	287	402	2.364	085
37	7	44	13	—	6	6	40	60	100	620	086
15	—	15	11	—	2	2	9	17	26	315	087
47	5	52	7	1	8	9	69	42	111	650	088
162	24	186	74	11	14	25	96	183	279	1.719	089
99	24	123	43	8	15	23	58	149	207	1.041	090
105	44	149	49	4	8	12	49	134	183	1.041	091
74	11	85	29	2	8	10	35	80	115	792	092
30	1	31	19	1	1	2	28	24	52	281	093
60	17	77	42	3	11	14	31	56	87	719	094
414	69	483	128	17	48	65	210	687	897	3.805	095
92	10	102	31	8	8	16	55	109	164	1.119	096
103	21	124	14	—	3	3	67	86	153	1.484	097
88	24	112	23	1	17	18	55	140	195	1.029	098
12.474	2.329	14.803	5.370	1.109	1.812	2.921	10.105	19.539	29.644	133.232	

segue TAV. 8 — Popolazione residente attiva in condizione professionale,

B —

Codice dei Comuni	COMUNI	AGRICOL- TURA RAMO 0	INDUSTRIE						
			RAMO 1			RAMO 2	RAMO 3	RAMO 4	RAMO 5
			1. A	1. B	TOTALE				
001	ABRIOLA	164	—	1	1	11	37	14	140
002	ACERENZA	106	6	11	17	9	36	21	304
003	ALBANO DI LUCANIA	58	—	7	7	13	23	11	65
004	ANZI	122	—	1	1	4	29	14	100
005	ARMENTO	68	—	1	1	1	17	6	38
006	ATELLA	169	1	8	9	10	28	31	302
007	AVIGLIANO	148	2	24	26	134	158	102	912
008	BALVANO	251	—	—	—	16	12	10	168
009	BANZI	127	1	6	7	1	24	7	89
010	BARAGIANO	77	3	11	14	6	19	88	110
011	BARILE	140	—	10	10	9	37	9	192
012	BELLA	196	—	3	3	30	55	48	760
013	BRIENZA	294	—	5	5	10	26	21	253
014	BRINDISI MONTAGNA	49	—	—	—	1	38	6	29
015	CALVELLO	147	—	3	3	16	43	39	270
016	CALVERA	57	—	—	—	5	5	15	38
017	CAMPOMAGGIORE	27	—	2	2	14	11	4	63
018	CANCELLARA	130	—	2	2	12	34	8	67
019	CARBONE	91	—	2	2	6	13	20	92
021	CASTELGRANDE	79	—	1	1	4	12	12	109
022	CASTELLUCCIO INFERIORE	53	2	122	124	13	40	11	142
023	CASTELLUCCIO SUPERIORE	40	—	12	12	9	14	11	101
024	CASTELMEZZANO	33	—	—	—	3	9	4	135
025	CASTELSARACENO	145	—	2	2	8	17	8	143
026	CASTRONUOVO DI SANT'ANDREA	133	—	1	1	1	5	9	74
027	CERSOSIMO	66	—	—	—	—	11	7	31
028	CHIAROMONTE	149	—	9	9	1	8	15	116
029	CORLETO PERTICARA	185	1	6	7	8	32	27	208
030	EPISCOPIA	47	2	4	6	3	25	12	218
031	FARDELLA	26	—	—	—	6	6	11	116
032	FILIANO	102	—	—	—	8	26	13	222
033	FORENZA	243	—	1	1	4	19	24	113
034	FRANCAVILLA IN SINNI	218	2	4	6	9	37	43	270
035	GALLICCHIO	32	1	3	4	2	11	14	81
036	GENZANO DI LUCANIA	410	5	3	8	30	74	41	400
099	GINESTRA	59	—	1	1	2	14	11	16
037	GRUMENTO NOVA	132	—	—	—	2	34	5	105
038	GUARDIA PERTICARA	43	—	2	2	2	8	4	74
039	LAGONEGRO	97	4	10	14	11	36	39	304
040	LATRONICO	96	—	13	13	20	49	43	635
041	LAURENZANA	133	—	9	9	8	44	21	187
042	LAURIA	228	1	84	85	51	102	94	1.433
043	LAVELLO	1.156	6	18	24	79	82	147	544
044	MARATEA	82	—	13	13	13	15	141	219
045	MARSICO NUOVO	193	1	9	10	12	107	28	680
046	MARSICOVETERE	131	1	4	5	15	28	20	281
047	MASCHITO	160	—	1	1	—	17	18	81
048	MELFI	424	6	37	43	168	116	275	797
049	MISSANELLO	12	—	7	7	1	10	2	84
050	MOLITERNO	200	—	8	8	35	22	29	302
051	MONTEMILONE	182	1	3	4	3	22	24	103

per sesso e ramo di attività economica

M A S C H I

COMMERCIO RAMO 6			TRASPORTI E COMU- NICAZIONI RAMO 7	CREDITO E ASSICURAZIONE, SERVIZI ALLE IMPRESE, NOLEGGIO RAMO 8			PUBBLICA AMMINISTRAZIONE; SERVIZI PUBBLICI E PRIVATI RAMO 9			TOTALE	Codice dei Comuni
6. A	6. B	TOTALE		8. A	8. B	TOTALE	9. A	9. B	TOTALE		
45	37	82	15	2	2	4	28	28	56	524	001
50	29	79	31	3	4	7	68	48	116	726	002
21	24	45	22	—	—	—	37	39	76	320	003
38	31	69	25	3	4	7	27	30	57	428	004
23	2	25	8	—	2	2	8	21	29	195	005
39	20	59	31	2	6	8	54	87	141	788	006
185	69	254	180	16	35	51	237	392	629	2.594	007
38	3	41	19	—	2	2	35	21	56	575	008
13	3	16	13	1	2	3	26	39	65	352	009
33	12	45	64	5	3	8	32	37	69	500	010
53	25	78	56	6	11	17	50	96	146	694	011
66	10	76	65	1	8	9	87	67	154	1.396	012
64	22	86	41	4	9	13	67	45	112	861	013
13	5	18	25	—	2	2	48	16	64	232	014
79	18	97	22	2	8	10	29	23	52	699	015
7	1	8	6	—	—	—	11	6	17	151	016
25	3	28	22	—	2	2	21	12	33	206	017
45	8	53	17	1	7	8	9	33	42	373	018
30	10	40	7	1	1	2	12	24	36	309	019
15	6	21	2	8	4	12	17	14	31	283	021
44	12	56	33	2	12	14	23	35	58	544	022
19	2	21	17	—	3	3	19	13	32	260	023
15	4	19	11	—	4	4	12	8	20	238	024
20	13	33	23	—	8	8	29	20	49	436	025
35	10	45	21	1	—	1	22	19	41	331	026
12	—	12	6	—	2	2	6	15	21	156	027
38	3	41	17	5	3	8	54	78	132	496	028
83	18	101	40	4	11	15	46	45	91	714	029
37	5	42	14	2	2	4	18	24	42	413	030
11	7	18	6	—	3	3	21	23	44	236	031
45	3	48	41	2	8	10	49	78	127	597	032
44	5	49	25	5	6	11	26	32	58	547	033
107	26	133	38	2	9	11	38	68	106	871	034
10	1	11	10	—	5	5	24	19	43	213	035
100	26	126	70	9	25	34	79	126	205	1.398	036
10	6	16	7	1	2	3	19	9	28	157	099
26	1	27	22	—	4	4	41	41	82	413	037
14	6	20	2	—	1	1	12	11	23	179	038
138	20	158	116	21	47	68	217	238	455	1.298	039
64	65	129	55	11	16	27	62	72	134	1.201	040
66	23	89	32	5	9	14	50	52	102	639	041
225	82	307	156	6	50	56	186	221	407	2.919	042
296	143	439	90	24	59	83	131	209	340	2.984	043
131	8	139	84	5	27	32	68	136	204	942	044
73	2	75	36	3	15	18	81	86	167	1.326	045
80	24	104	28	7	15	22	46	96	142	776	046
22	3	25	17	1	7	8	24	16	40	367	047
261	48	309	135	41	65	106	266	436	702	3.075	048
16	1	17	5	1	10	11	12	8	20	169	049
187	43	230	60	9	23	32	61	90	151	1.069	050
37	12	49	23	4	2	6	37	26	63	479	051

segue TAV. 8 — Popolazione residente attiva in condizione professionale,

B —

Codice dei Comuni	COMUNI	AGRICOLTURA RAMO 0	INDUSTRIE						
			RAMO 1			RAMO 2	RAMO 3	RAMO 4	RAMO 5
			1. A	1. B	TOTALE				
052	MONTEMURRO	87	4	5	9	8	16	14	114
053	MURO LUCANO	398	1	4	5	21	50	70	658
054	NEMOLI	28	1	6	7	5	15	12	137
055	NOEPOLI	99	1	2	3	5	7	9	85
056	OPPIDO LUCANO	227	—	5	5	14	86	31	226
057	PALAZZO SAN GERVASIO	388	1	14	15	13	117	34	273
100	PATERNO	110	1	5	6	11	61	28	464
058	PESCOPAGANO	108	—	3	3	14	19	23	246
059	PICERNO	298	—	5	5	39	109	65	386
060	PIETRAGALLA	79	—	6	6	25	69	40	296
061	PIETRAPERTOSA	89	—	1	1	3	15	9	126
062	PIGNOLA	115	1	9	10	45	50	64	287
063	POTENZA	444	9	398	407	587	1.012	571	2.531
064	RAPOLLA	213	—	2	2	16	28	37	218
065	RAPONE	101	—	2	2	6	26	24	130
066	RIONERO IN VULTURE	230	3	36	39	133	147	116	655
067	RIPACANDIDA	130	—	—	—	3	12	5	76
068	RIVELLO	86	—	8	8	2	26	19	271
069	ROCCANOVA	144	—	4	4	2	15	21	106
070	ROTONDA	119	1	54	55	6	94	20	320
071	RUOTI	152	—	—	—	15	31	30	393
072	RUVO DEL MONTE	81	—	7	7	6	62	44	119
073	SAN CHIRICO NUOVO	122	2	1	3	6	28	26	45
074	SAN CHIRICO RAPARO	114	1	—	1	2	16	14	100
075	SAN COSTANTINO ALBANESE	90	1	1	2	2	6	5	61
076	SAN FELE	277	—	3	3	18	21	119	656
077	SAN MARTINO D'AGRI	65	1	3	4	4	18	10	101
020	SAN PAOLO ALBANESE	40	—	—	—	1	7	6	23
078	SAN SEVERINO LUCANO	155	—	5	5	1	11	8	104
079	SANT'ANGELO LE FRATTE	144	—	—	—	2	17	8	111
080	SANT'ARCANGELO	228	4	21	25	29	52	36	590
081	SARCONI	102	—	3	3	2	9	7	66
082	SASSO DI CASTALDA	97	1	1	2	3	10	6	86
083	SATRIANO DI LUCANIA	101	—	—	—	14	21	25	165
084	SAVOIA DI LUCANIA	90	—	3	3	6	10	11	100
085	SENISE	307	2	14	16	16	40	56	555
086	SPINOSO	75	1	8	9	4	17	18	116
087	TEANA	73	—	—	—	2	15	7	54
088	TERRANOVA DI POLLINO	118	—	1	1	5	6	12	145
089	TITO	154	—	9	9	161	100	34	262
090	TOLVE	160	—	8	8	35	67	33	198
091	TRAMUTOLA	122	1	23	24	3	40	23	292
092	TRECCHINA	67	—	4	4	8	19	28	194
093	TRIVIGNO	35	2	2	4	6	12	3	45
094	VAGLIO BASILICATA	62	—	6	6	35	72	19	103
095	VENOSA	616	8	43	51	45	75	142	514
096	VIETRI DI POTENZA	107	—	11	11	18	18	14	399
097	VIGGIANELLO	247	—	18	18	1	15	6	447
098	VIGGIANO	156	2	21	23	1	88	22	177
	TOTALE PROVINCIA	15.360	95	1.269	1.364	2.248	4.574	3.621	26.142

per sesso e ramo di attività economica

MASCHI

COMMERCIO RAMO 6			TRASPORTI E COMU- NICAZIONI RAMO 7	CREDITO E ASSICURAZIONE, SERVIZI ALLE IMPRESE, NOLEGGIO RAMO 8			PUBBLICA AMMINISTRAZIONE; SERVIZI PUBBLICI E PRIVATI RAMO 9			TOTALE	Codice dei Comuni
6. A	6. B	TOTALE		8. A	8. B	TOTALE	9. A	9. B	TOTALE		
19	12	31	17	1	7	8	24	12	36	340	052
119	48	167	58	9	27	36	97	84	181	1.644	053
23	13	36	34	1	5	6	24	21	45	325	054
22	1	23	12	—	3	3	28	28	56	302	055
72	8	80	53	8	9	17	36	72	108	847	056
115	70	185	82	12	25	37	105	95	200	1.344	057
62	26	88	28	—	9	9	36	36	72	877	100
18	17	35	17	27	11	38	50	110	160	663	058
91	16	107	102	5	14	19	87	59	146	1.276	059
57	22	79	100	10	16	26	63	96	159	879	060
16	3	19	13	1	4	5	21	18	39	319	061
84	66	150	70	7	9	16	76	47	123	930	062
1.696	385	2.081	1.247	456	496	952	2.646	2.133	4.779	14.611	063
39	10	49	41	2	9	11	64	53	117	732	064
35	—	35	15	—	1	1	12	19	31	371	065
292	80	372	145	22	59	81	246	344	590	2.508	066
27	3	30	13	1	1	2	46	43	89	360	067
43	16	59	33	2	6	8	54	47	101	613	068
41	6	47	19	—	3	3	21	33	54	415	069
103	11	114	37	7	9	16	38	48	86	867	070
34	7	41	22	2	8	10	54	24	78	772	071
30	3	33	12	—	1	1	30	24	54	419	072
29	10	39	18	3	2	5	30	25	55	347	073
39	—	39	20	2	4	6	37	18	55	367	074
25	2	27	9	—	1	1	14	16	30	233	075
65	44	109	51	2	2	4	46	85	131	1.389	076
38	13	51	5	1	2	3	12	8	20	281	077
8	3	11	9	2	1	3	12	12	24	124	020
55	6	61	40	1	5	6	37	47	84	475	078
27	—	27	15	—	1	1	18	6	24	349	079
171	73	244	70	7	20	27	68	128	196	1.497	080
23	12	35	12	1	2	3	16	12	28	267	081
11	13	24	11	2	—	2	15	6	21	262	082
44	9	53	31	—	13	13	39	28	67	490	083
29	11	40	7	—	5	5	18	12	30	302	084
182	63	245	63	8	24	32	90	120	210	1.540	085
25	7	32	11	—	6	6	33	15	48	336	086
13	—	13	11	—	2	2	3	5	8	185	087
34	5	39	7	1	8	9	50	17	67	409	088
97	23	120	70	9	11	20	79	83	162	1.092	089
51	24	75	36	6	11	17	48	86	134	763	090
64	44	108	43	3	7	10	38	68	106	771	091
46	11	57	27	1	7	8	27	29	56	468	092
14	1	15	16	—	1	1	22	13	35	172	093
34	17	51	32	2	8	10	23	20	43	433	094
257	68	325	113	13	37	50	161	318	479	2.410	095
59	10	69	31	6	8	14	48	51	99	780	096
73	21	94	12	—	3	3	48	39	87	930	097
51	24	75	22	1	14	15	47	48	95	674	098
7.750	2.297	10.047	4.873	870	1.502	2.372	7.619	8.189	15.808	86.409	

segue TAV. 8 — Popolazione residente attiva in condizione professionale,

C —

Codice dei Comuni	COMUNI	AGRICOLTURA RAMO 0	INDUSTRIE						
			RAMO 1			RAMO 2	RAMO 3	RAMO 4	RAMO 5
			1. A	1. B	TOTALE				
001	ABRIOLA	284	—	—	—	4	6	6	7
002	ACERENZA	280	—	—	—	—	2	9	7
003	ALBANO DI LUCANIA	172	—	—	—	—	—	2	—
004	ANZI	254	—	—	—	—	1	9	1
005	ARMENTO	74	—	—	—	—	1	6	—
006	ATELLA	219	—	—	—	1	—	25	4
007	AVIGLIANO	555	2	1	3	11	26	72	11
008	BALVANO	193	—	—	—	1	1	11	3
009	BANZI	183	—	—	—	—	1	1	—
010	BARAGIANO	117	—	—	—	—	2	12	1
011	BARILE	145	—	—	—	—	1	12	2
012	BELLA	352	—	—	—	5	4	41	31
013	BRIENZA	392	—	—	—	—	1	15	4
014	BRINDISI MONTAGNA	64	—	—	—	—	1	3	1
015	CALVELLO	248	—	—	—	—	2	38	5
016	CALVERA	49	—	—	—	1	2	7	5
017	CAMPOMAGGIORE	45	4	—	4	—	—	2	3
018	CANCELLARA	142	—	—	—	—	4	6	—
019	CARBONE	129	—	—	—	—	2	11	—
021	CASTELGRANDE	76	—	1	1	—	1	18	—
022	CASTELLUCCIO INFERIORE	271	—	1	1	2	—	4	—
023	CASTELLUCCIO SUPERIORE	145	—	—	—	—	—	24	1
024	CASTELMEZZANO	86	—	—	—	—	—	—	—
025	CASTELSARACENO	189	—	—	—	—	1	9	2
026	CASTRONUOVO DI SANT'ANDREA	233	—	—	—	—	—	1	1
027	CERSOSIMO	90	—	—	—	—	—	—	—
028	CHIAROMONTE	231	—	—	—	—	—	1	2
029	CORLETO PERTICARA	309	—	—	—	—	—	7	5
030	EPISCOPIA	226	—	—	—	—	—	14	2
031	FARDELLA	87	—	—	—	—	—	8	4
032	FILIANO	205	10	—	10	1	2	12	4
033	FORENZA	241	—	—	—	—	—	19	—
034	FRANCAVILLA IN SINNI	507	—	—	—	1	3	6	3
035	GALLICCHIO	91	—	—	—	1	—	5	3
036	GENZANO DI LUCANIA	378	—	—	—	—	1	31	4
099	GINESTRA	83	—	—	—	—	1	6	—
037	GRUMENTO NOVA	191	—	—	—	—	1	7	2
038	GUARDIA PERTICARA	94	—	—	—	3	4	5	2
039	LAGONEGRO	70	—	—	—	6	27	17	7
040	LATRONICO	310	—	—	—	1	—	13	3
041	LAURENZANA	110	—	1	1	3	2	17	2
042	LAURIA	701	—	5	5	2	5	41	9
043	LAVELLO	943	1	1	2	11	6	45	5
044	MARATEA	58	—	—	—	—	—	170	1
045	MARSICO NUOVO	330	—	—	—	4	5	37	12
046	MARSICOVETERE	96	—	—	—	2	1	8	2
047	MASCHITO	196	—	—	—	—	—	9	2
048	MELFI	666	1	6	7	5	3	76	9
049	MISSANELLO	82	—	1	1	—	—	2	1
050	MOLITERNO	209	—	1	1	4	2	70	5
051	MONTEMILONE	136	—	—	—	—	—	65	1

per sesso e ramo di attività economica

FEMMINE

COMMERCIO RAMO 6			TRASPORTI E COMU- NICAZIONI RAMO 7	CREDITO E ASSICURAZIONE, SERVIZI ALLE IMPRESE, NOLEGGIO RAMO 8			PUBBLICA AMMINISTRAZIONE; SERVIZI PUBBLICI E PRIVATI RAMO 9			TOTALE	Codice dei Comuni
6. A	6. B	TOTALE		8. A	8. B	TOTALE	9. A	9. B	TOTALE		
20	—	20	2	—	—	—	5	20	25	354	001
49	—	49	1	—	—	—	17	57	74	422	002
16	—	16	—	—	—	—	6	40	46	236	003
31	—	31	—	—	1	1	8	26	34	331	004
11	—	11	5	—	1	1	5	14	19	117	005
33	—	33	2	—	2	2	5	64	69	355	006
133	2	135	12	3	15	18	56	440	496	1.339	007
19	—	19	1	—	—	—	6	8	14	243	008
20	—	20	2	—	—	—	12	40	52	259	009
30	—	30	4	—	1	1	8	52	60	227	010
38	—	38	9	—	5	5	11	93	104	316	011
61	—	61	3	—	—	—	32	99	131	628	012
42	—	42	4	—	2	2	21	56	77	537	013
9	—	9	2	—	—	—	55	10	65	145	014
38	—	38	2	2	—	2	8	32	40	375	015
12	—	12	1	1	—	1	6	12	18	96	016
13	—	13	1	—	—	—	6	21	27	95	017
31	—	31	4	—	—	—	10	31	41	228	018
12	—	12	3	—	—	—	6	30	36	193	019
12	—	12	2	1	—	1	6	22	28	139	021
27	—	27	4	—	—	—	10	44	54	363	022
16	—	16	3	—	—	—	7	23	30	219	023
4	—	4	1	—	—	—	4	14	18	109	024
15	—	15	2	—	—	—	5	39	44	262	025
14	—	14	5	—	—	—	6	28	34	288	026
11	—	11	—	—	—	—	5	20	25	126	027
11	—	11	—	—	—	—	6	82	88	333	028
43	—	43	2	—	1	1	11	84	95	462	029
23	—	23	3	—	1	1	6	40	46	315	030
13	—	13	2	—	2	2	7	37	44	160	031
25	—	25	2	—	—	—	14	49	63	324	032
27	—	27	1	3	1	4	12	50	62	354	033
54	1	55	1	2	1	3	6	105	111	690	034
5	—	5	—	—	—	—	7	29	36	141	035
92	—	92	5	3	4	7	19	149	168	686	036
5	—	5	1	1	—	1	4	19	23	120	099
21	—	21	—	1	—	1	11	47	58	281	037
6	—	6	1	—	1	1	5	14	19	135	038
102	2	104	13	2	4	6	88	391	479	729	039
78	1	79	3	1	—	1	18	120	138	548	040
39	—	39	2	1	—	1	25	69	94	271	041
142	3	145	7	4	8	12	42	405	447	1.374	042
157	—	157	9	3	10	13	59	300	359	1.550	043
90	1	91	10	3	1	4	28	268	296	630	044
66	—	66	2	1	—	1	22	115	137	594	045
42	—	42	4	2	1	3	15	103	118	276	046
15	—	15	1	—	—	—	5	23	28	251	047
157	—	157	23	15	18	33	108	489	597	1.576	048
10	—	10	1	—	—	—	5	16	21	118	049
97	1	98	4	8	5	13	25	166	191	597	050
21	—	21	5	—	—	—	8	32	40	268	051

segue TAV. 8 — Popolazione residente attiva in condizione professionale,

C —

Codice dei Comuni	COMUNI	AGRICOL- TURA RAMO 0	INDUSTRIE						
			RAMO 1			RAMO 2	RAMO 3	RAMO 4	RAMO 5
			1. A	1. B	TOTALE				
052	MONTEMURRO	206	—	—	—	—	—	3	1
053	MURO LUCANO	352	—	—	—	—	4	13	3
054	NEMOLI	89	—	—	—	—	—	16	—
055	NOEPOLI	174	—	—	—	—	1	—	1
056	OPPIDO LUCANO	287	—	—	—	2	4	12	2
057	PALAZZO SAN GERVASIO	269	—	—	—	—	1	99	6
100	PATERNO	131	—	—	—	3	3	59	4
058	PESCOPAGANO	112	2	—	2	—	—	15	1
059	PICERNO	496	1	—	1	1	5	33	1
060	PIETRAGALLA	440	—	1	1	1	4	47	3
061	PIETRAPERTOSA	166	—	—	—	—	—	1	2
062	PIGNOLA	364	—	—	—	4	14	17	4
063	POTENZA	930	1	52	53	59	322	274	90
064	RAPOLLA	428	—	—	—	1	3	4	—
065	RAPONE	155	—	—	—	—	—	9	2
066	RIONERO IN VULTURE	394	—	2	2	21	9	49	6
067	RIPACANDIDA	172	—	—	—	—	—	8	—
068	RIVELLO	275	—	—	—	—	1	35	4
069	ROCCANOVA	231	—	—	—	—	—	5	1
070	ROTONDA	272	—	1	1	2	1	6	—
071	RUOTI	367	—	—	—	3	11	18	3
072	RUVO DEL MONTE	90	—	—	—	—	2	77	3
073	SAN CHIRICO NUOVO	234	—	—	—	—	—	—	—
074	SAN CHIRICO RAPARO	111	—	—	—	—	—	5	1
075	SAN COSTANTINO ALBANESE	105	—	—	—	—	—	1	3
076	SAN FELE	141	—	—	—	—	2	176	38
077	SAN MARTINO D'AGRI	136	—	—	—	—	—	2	—
020	SAN PAOLO ALBANESE	48	—	—	—	—	—	1	—
078	SAN SEVERINO LUCANO	63	—	—	—	—	—	—	1
079	SANT'ANGELO LE FRATTE	180	—	—	—	—	1	6	2
080	SANT'ARCANGELO	476	—	—	—	1	5	42	5
081	SARCONI	115	—	—	—	1	—	6	1
082	SASSO DI CASTALDA	95	—	—	—	—	1	3	—
083	SATRIANO DI LUCANIA	167	—	—	—	—	—	19	—
084	SAVOIA DI LUCANIA	150	—	—	—	—	—	5	—
085	SENISE	529	—	—	—	1	—	7	2
086	SPINOSO	214	—	—	—	—	1	3	—
087	TEANA	104	—	—	—	1	—	3	2
088	TERRANOVA DI POLLINO	181	—	—	—	2	—	1	—
089	TITO	390	—	—	—	10	26	8	1
090	TOLVE	122	—	—	—	2	7	13	—
091	TRAMUTOLA	117	—	1	1	1	3	18	4
092	TRECCHINA	178	—	—	—	—	1	53	1
093	TRIVIGNO	62	—	—	—	3	3	3	1
094	VAGLIO BASILICATA	177	—	—	—	1	14	10	—
095	VENOSA	730	1	5	6	5	1	38	9
096	VIETRI DI POTENZA	215	—	—	—	—	3	9	12
097	VIGGIANELLO	444	—	—	—	1	—	4	7
098	VIGGIANO	199	—	2	2	—	—	12	1
	TOTALE PROVINCIA	23.620	23	82	105	195	575	2.283	407

per sesso e ramo di attività economica

F E M M I N E

COMMERCIO RAMO 6			TRASPORTI E COMU- NICAZIONI RAMO 7	CREDITO E ASSICURAZIONE, SERVIZI ALLE IMPRESE, NOLEGGIO RAMO 8			PUBBLICA AMMINISTRAZIONE; SERVIZI PUBBLICI E PRIVATI RAMO 9			TOTALE	Codice dei Comuni
6. A	6. B	TOTALE		8. A	8. B	TOTALE	9. A	9. B	TOTALE		
18	1	19	1	—	2	2	7	40	47	279	052
72	1	73	7	1	3	4	30	162	192	648	053
17	—	17	—	1	—	1	10	39	49	172	054
10	1	11	—	—	—	—	5	35	40	227	055
53	1	54	3	2	3	5	15	109	124	493	056
68	1	69	7	2	3	5	15	109	124	580	057
66	—	66	1	—	2	2	13	56	69	338	100
25	—	25	8	9	—	9	24	108	132	304	058
59	—	59	12	3	4	7	28	120	148	763	059
62	—	62	8	1	—	1	26	96	122	689	060
18	—	18	—	—	—	—	2	24	26	213	061
70	3	73	6	2	2	4	29	89	118	604	062
848	10	858	169	131	156	287	931	3.186	4.117	7.159	063
38	—	38	6	—	—	—	9	92	101	581	064
24	—	24	2	—	1	1	5	25	30	223	065
166	1	167	9	2	7	9	83	483	566	1.232	066
18	—	18	1	1	—	1	13	37	50	250	067
43	—	43	1	1	—	1	13	91	104	464	068
19	—	19	1	—	1	1	1	38	39	297	069
55	—	55	3	—	1	1	12	115	127	468	070
26	—	26	1	—	—	—	14	47	61	490	071
16	—	16	—	—	1	1	5	33	38	227	072
10	—	10	3	—	—	—	4	41	45	292	073
28	—	28	3	1	—	1	10	43	53	202	074
14	—	14	1	—	—	—	5	25	30	154	075
27	—	27	1	1	—	1	16	92	108	494	076
8	—	8	—	—	—	—	5	23	28	174	077
7	—	7	—	—	2	2	8	14	22	80	020
35	—	35	1	—	1	1	12	59	71	172	078
19	—	19	3	1	—	1	6	14	20	232	079
64	—	64	—	3	3	6	19	138	157	756	080
13	—	13	1	1	—	1	4	25	29	167	081
6	—	6	1	2	—	2	7	13	20	128	082
40	—	40	5	—	1	1	9	38	47	279	083
14	—	14	—	1	—	1	9	12	21	191	084
82	—	82	3	2	6	8	25	167	192	824	085
12	—	12	2	—	—	—	7	45	52	284	086
2	—	2	—	—	—	—	6	12	18	130	087
13	—	13	—	—	—	—	19	25	44	241	088
65	1	66	4	2	3	5	17	100	117	627	089
48	—	48	7	2	4	6	10	63	73	278	090
41	—	41	6	1	1	2	11	66	77	270	091
28	—	28	2	1	1	2	8	51	59	324	092
16	—	16	3	1	—	1	6	11	17	109	093
26	—	26	10	1	3	4	8	36	44	286	094
157	1	158	15	4	11	15	49	369	418	1.395	095
33	—	33	—	2	—	2	7	58	65	339	096
30	—	30	2	—	—	—	19	47	66	554	097
37	—	37	1	—	3	3	8	92	100	355	098
4.724	32	4.756	497	239	310	549	2.486	11.350	13.836	46.823	

TAV. 9 - Popolazione residente attiva in condizione professionale, per sesso, settore di attività economica e posizione nella professione**A — TOTALE**

Codice dei Comuni	COMUNI	POSIZIONE NELLA PROFESSIONE									
		IMPRENDITORI E LIBERI PROFESSIONISTI		LAVORATORI IN PROPRIO		COADIUVANTI		DIRIGENTI E IMPIEGATI		LAVORATORI DIPENDENTI	
		MF	M	MF	M	MF	M	MF	M	MF	M
001	ABRIOLA	4	4	110	83	11	2	49	32	704	403
002	ACERENZA	17	15	187	117	9	2	151	93	784	499
003	ALBANO DI LUCANIA	1	1	122	63	4	—	69	39	360	217
004	ANZI	8	7	112	66	2	1	64	38	573	316
005	ARMENTO	4	4	78	65	30	7	52	26	148	93
006	ATELLA	18	18	241	141	25	6	131	80	728	543
007	AVIGLIANO	105	94	832	301	59	16	767	420	2.170	1.763
008	BALVANO	8	7	360	248	124	31	46	34	280	255
009	BANZI	5	5	82	55	4	1	81	38	439	253
010	BARAGIANO	31	25	206	98	6	1	111	62	373	314
011	BARILE	21	18	217	147	13	6	231	135	528	388
012	BELLA	32	28	384	183	56	7	187	99	1.365	1.079
013	BRIENZA	20	19	692	365	106	17	143	79	437	381
014	BRINDISI MONTAGNA	2	2	109	49	6	1	39	20	221	160
015	CALVELLO	9	9	175	121	18	7	80	43	792	519
016	CALVERA	1	1	27	12	—	—	28	12	191	126
017	CAMPOMAGGIORE	7	7	27	17	1	—	52	27	214	155
018	CANCELLARA	8	7	178	108	14	4	88	51	313	203
019	CARBONE	7	7	138	76	25	3	51	30	281	193
021	CASTELGRANDE	7	7	153	100	35	3	62	34	165	139
022	CASTELLUCCIO INFERIORE	15	12	137	84	12	7	134	86	609	355
023	CASTELLUCCIO SUPERIORE	8	7	64	40	3	2	57	40	347	171
024	CASTELMEZZANO	7	6	42	25	2	1	30	16	266	190
025	CASTELSARACENO -	8	8	139	97	14	6	85	45	452	280
026	CASTRONUOVO DI SANT'ANDREA	4	4	84	59	2	1	68	36	461	231
027	CERSOSIMO	4	4	43	29	1	—	36	17	198	106
028	CHIAROMONTE	8	8	97	68	10	2	140	77	574	341
029	CORLETO PERTICARA	20	20	276	198	25	9	157	71	698	416
030	EPISCOPIA	14	14	108	74	11	—	77	38	518	287
031	FARDELLA	7	5	40	25	1	—	92	45	256	161
032	FILIANO	25	19	300	109	2	1	131	87	463	381
033	FORENZA	12	12	237	166	23	10	90	38	539	321
034	FRANCAVILLA IN SINNI	6	5	282	196	43	10	191	94	1.039	566
035	GALLICCHIO	18	18	47	31	2	—	69	35	218	129
036	GENZANO DI LUCANIA	36	32	635	445	92	18	336	168	985	735
099	GINESTRA	3	3	54	31	1	—	43	22	176	101
037	GRUMENTO NOVA	13	10	245	108	8	4	121	68	307	223
038	GUARDIA PERTICARA	4	4	51	31	6	4	31	14	222	126
039	LAGONEGRO	65	59	304	190	23	8	772	375	863	666
040	LATRONICO	45	42	339	180	8	4	246	128	1.111	847
041	LAURENZANA	11	10	232	155	26	9	148	76	493	389
042	LAURIA	100	87	455	310	39	16	659	336	3.040	2.170
043	LAVELLO	93	80	1.064	868	263	51	687	370	2.427	1.615
044	MARATEA	49	43	191	124	17	8	424	201	891	566
045	MARSICO NUOVO	39	30	501	200	37	6	224	126	1.119	964
046	MARSICOVETERE	30	27	284	186	20	3	222	128	496	432
047	MASCHITO	11	10	166	117	5	1	62	36	374	203
048	MELFI	117	102	644	444	66	22	1.106	594	2.718	1.913
049	MISSANELLO	7	5	43	14	2	—	36	17	199	133
050	MOLITERNO	52	45	597	370	48	16	288	141	681	497
051	MONTEMILONE	9	5	119	90	21	7	78	43	520	334

segue TAV. 9 — **Popolazione residente attiva in condizione professionale, per sesso, settore di attività economica e posizione nella professione**

A — TOTALE

Codice dei Comuni	COMUNI	POSIZIONE NELLA PROFESSIONE									
		IMPREDITORI E LIBERI PROFESSIONISTI		LAVORATORI IN PROPRIO		COADIUVANTI		DIRIGENTI E IMPIEGATI		LAVORATORI DIPENDENTI	
		MF	M	MF	M	MF	M	MF	M	MF	M
052	MONTEMURRO	8	6	92	55	10	3	82	39	427	237
053	MURO LUCANO	62	60	699	412	98	41	254	117	1.179	1.014
054	NEMOLI	8	8	48	31	1	1	74	38	366	247
055	NOEPOLI	5	5	39	29	1	—	93	54	391	214
056	OPPIDO LUCANO	20	19	444	268	66	10	202	97	608	453
057	PALAZZO SAN GERVASIO	38	33	441	353	107	18	268	156	1.070	784
100	PATERNO	17	16	300	160	12	2	94	51	792	648
058	PESCOAGANO	11	10	207	121	14	4	222	111	513	417
059	PICERNO	25	23	680	322	49	15	197	97	1.088	819
060	PIETRAGALLA	23	15	363	111	14	5	246	154	922	594
061	PIETRAPERTOSA	11	11	121	61	21	11	48	28	331	208
062	PIGNOLA	13	13	241	137	44	12	172	94	1.064	674
063	POTENZA	830	737	2.821	1.606	299	129	8.947	5.131	8.873	7.008
064	RAPOLLA	21	20	122	80	7	3	191	107	972	522
065	RAPONE	9	3	216	119	59	6	46	21	264	222
066	RIONERO IN VULTURE	88	77	670	465	109	42	1.016	542	1.857	1.382
067	RIPACANDIDA	9	7	98	60	4	1	80	43	419	249
068	RIVELLO	15	11	180	83	9	4	152	72	721	443
069	ROCCANOVA	15	12	133	97	7	4	71	36	486	266
070	ROTONDA	16	14	196	101	19	8	171	77	933	667
071	RUOTI	28	28	447	179	104	11	98	58	585	496
072	RUVO DEL MONTE	3	2	170	98	38	9	61	32	374	278
073	SAN CHIRICO NUOVO	4	4	129	78	5	2	92	48	409	215
074	SAN CHIRICO RAPARO	5	5	163	96	11	7	74	34	316	225
075	SAN COSTANTINO ALBANESE	12	11	70	35	5	1	51	27	249	159
076	SAN FELE	27	22	432	303	15	4	186	99	1.223	961
077	SAN MARTINO D'AGRI	1	1	72	59	5	1	47	24	330	196
020	SAN PAOLO ALBANESE	3	2	51	19	—	—	41	24	109	79
078	SAN SEVERINO LUCANO	18	12	174	120	6	3	118	58	331	282
079	SANT'ANGELO LE FRATTE	7	6	237	121	37	—	38	20	262	202
080	SANT'ARCANGELO	31	28	530	346	69	18	285	168	1.338	937
081	SARCONI	5	4	167	88	5	2	53	29	204	144
082	SASSO DI CASTALDA	7	7	180	118	44	5	41	19	118	113
083	SATRIANO DI LUCANIA	26	26	268	133	29	7	86	47	360	277
084	SAVOIA DI LUCANIA	7	7	206	114	85	14	44	28	151	139
085	SENISE	34	33	460	333	76	30	353	185	1.441	959
086	SPINOSO	23	16	91	61	2	2	79	38	425	219
087	TEANA	1	1	56	36	3	1	25	9	230	138
088	TERRANOVA DI POLLINO	19	19	107	52	2	1	72	41	450	296
089	TITO	45	38	384	190	35	12	269	172	986	680
090	TOLVE	20	16	247	158	18	8	159	89	597	492
091	TRAMUTOLA	23	22	329	196	20	7	140	77	529	469
092	TRECCHINA	13	13	125	79	4	4	96	48	554	324
093	TRIVIGNO	6	4	81	38	13	1	43	28	138	101
094	VAGLIO BASILICATA	10	10	231	68	9	5	88	42	381	308
095	VENOSA	66	57	652	498	142	44	661	341	2.284	1.470
096	VIETRI DI POTENZA	14	12	264	121	21	13	109	70	711	564
097	VIGGIANELLO	9	8	132	78	1	—	112	63	1.230	781
098	VIGGIANO	24	21	249	144	34	16	145	77	577	416
	TOTALE PROVINCIA	2.890	2.556	27.065	16.109	3.169	888	25.614	14.020	74.494	52.836

segue TAV. 9 — **Popolazione residente attiva in condizione professionale, per sesso, settore di attività economica e posizione nella professione**

B — AGRICOLTURA, CACCIA, FORESTE E PESCA

Codice dei Comuni	COMUNI	POSIZIONE NELLA PROFESSIONE									
		IMPRENDITORI E LIBERI PROFESSIONISTI		LAVORATORI IN PROPRIO		COADIUVANTI		DIRIGENTI E IMPIEGATI		LAVORATORI DIPENDENTI	
		MF	M	MF	M	MF	M	MF	M	MF	M
001	ABRIOLA	—	—	43	35	7	2	—	—	398	127
002	ACERENZA	—	—	64	37	1	1	2	2	319	66
003	ALBANO DI LUCANIA	—	—	72	26	1	—	—	—	157	32
004	ANZI	—	—	40	25	—	—	1	1	335	96
005	ARMENTO	—	—	47	44	28	7	—	—	67	17
006	ATELLA	1	1	154	82	19	2	5	5	209	79
007	AVIGLIANO	2	2	499	72	16	—	8	8	178	66
008	BALVANO	—	—	298	200	113	27	—	—	33	24
009	BANZI	—	—	39	31	4	1	5	2	262	93
010	BARAGIANO	1	—	152	62	3	—	—	—	38	15
011	BARILE	1	1	107	77	2	1	—	—	175	61
012	BELLA	—	—	222	81	47	2	1	1	278	112
013	BRIENZA	1	1	553	263	92	14	—	—	40	16
014	BRINDISI MONTAGNA	—	—	83	33	4	—	—	—	26	16
015	CALVELLO	—	—	68	45	10	2	—	—	317	100
016	CALVERA	—	—	6	3	—	—	—	—	100	54
017	CAMPOMAGGIORE	—	—	4	3	—	—	1	1	67	23
018	CANCELLARA	1	1	124	78	12	3	2	1	133	47
019	CARBONE	1	1	100	46	22	3	—	—	97	41
021	CASTELGRANDE	—	—	108	67	29	2	1	—	17	10
022	CASTELLUCCIO INFERIORE	—	—	42	14	—	—	—	—	282	39
023	CASTELLUCCIO SUPERIORE	—	—	10	3	—	—	1	1	174	36
024	CASTELMEZZANO	—	—	27	14	1	—	—	—	91	19
025	CASTELSARACENO	—	—	81	59	8	3	2	2	243	81
026	CASTRONUOVO DI SANT'ANDREA	—	—	24	15	—	—	—	—	342	118
027	CERSOSIMO	—	—	11	7	—	—	1	—	144	59
028	CHIAROMONTE	—	—	45	25	6	1	—	—	329	123
029	CORLETO PERTICARA	—	—	120	77	3	—	4	2	367	106
030	EPISCOPIA	—	—	47	23	2	—	—	—	224	24
031	FARDELLA	—	—	9	2	—	—	2	2	102	22
032	FILIANO	6	2	238	67	—	—	2	2	61	31
033	FORENZA	1	1	125	86	14	4	3	3	341	149
034	FRANCAVILLA IN SINNI	—	—	87	53	27	3	3	2	608	160
035	GALLICCHIO	1	1	25	17	1	—	—	—	96	14
036	GENZANO DI LUCANIA	2	2	403	287	66	9	31	9	286	103
099	GINESTRA	—	—	36	17	—	—	—	—	106	42
037	GRUMENTO NOVA	2	1	185	67	7	4	1	1	128	59
038	GUARDIA PERTICARA	—	—	29	14	4	3	—	—	104	26
039	LAGONEGRO	1	1	98	47	—	—	1	1	67	48
040	LATRONICO	1	1	109	27	1	—	—	—	295	68
041	LAURENZANA	1	1	102	61	18	6	1	—	121	65
042	LAURIA	3	3	55	33	—	—	2	2	869	190
043	LAVELLO	9	9	561	489	175	13	27	22	1.327	623
044	MARATEA	—	—	29	11	—	—	3	3	108	68
045	MARSICO NUOVO	2	1	354	103	21	2	2	2	144	85
046	MARSICOVETERE	2	2	112	53	8	1	9	8	96	67
047	MASCHITO	—	—	111	72	2	—	2	2	241	86
048	MELFI	4	4	267	165	18	4	7	5	794	246
049	MISSANELLO	—	—	26	3	1	—	—	—	67	9
050	MOLITERNO	5	5	259	120	15	3	4	4	126	68
051	MONTEMILONE	—	—	57	50	13	3	5	5	243	124

segue TAV. 9 — **Popolazione residente attiva in condizione professionale, per sesso, settore di attività economica e posizione nella professione**

B — AGRICOLTURA, CACCIA, FORESTE E PESCA

Codice dei Comuni	COMUNI	POSIZIONE NELLA PROFESSIONE									
		IMPRENDITORI E LIBERI PROFESSIONISTI		LAVORATORI IN PROPRIO		COADIUVANTI		DIRIGENTI E IMPIEGATI		LAVORATORI DIPENDENTI	
		MF	M	MF	M	MF	M	MF	M	MF	M
052	MONTEMURRO	—	—	44	22	6	2	2	2	241	61
053	MURO LUCANO	3	3	496	249	69	29	2	2	180	115
054	NEMOLI	—	—	3	1	—	—	—	—	114	27
055	NOEPOLI	—	—	15	9	1	—	1	1	256	89
056	OPPIDO LUCANO	—	—	277	148	50	8	3	1	184	70
057	PALAZZO SAN GERVASIO	3	3	214	194	88	9	3	3	349	179
100	PATERNO	1	—	145	63	9	1	3	3	83	43
058	PESCOPIAGANO	—	—	124	63	12	2	5	1	79	42
059	PICERNO	—	—	502	204	35	10	2	1	255	83
060	PIETRAGALLA	1	—	226	24	2	—	—	—	290	55
061	PIETRAPERTOSA	—	—	85	39	15	10	—	—	155	40
062	PIGNOLA	2	2	97	45	32	9	2	2	346	57
063	POTENZA	17	14	930	183	23	11	77	55	327	181
064	RAPOLLA	—	—	26	18	—	—	—	—	615	195
065	RAPONE	—	—	173	86	51	4	1	1	31	10
066	RIONERO IN VULTURE	2	2	217	111	23	2	8	6	374	109
067	RIPACANDIDA	—	—	43	22	—	—	—	—	259	108
068	RIVELLO	—	—	83	18	—	—	—	—	278	68
069	ROCCANOVA	1	—	50	32	—	—	—	—	324	112
070	ROTONDA	—	—	67	17	1	—	1	1	322	101
071	RUOTI	—	—	358	119	94	7	1	1	66	25
072	RUVO DEL MONTE	—	—	105	48	30	7	—	—	36	26
073	SAN CHIRICO NUOVO	—	—	79	36	4	2	—	—	273	84
074	SAN CHIRICO RAPARO	—	—	80	38	3	2	—	—	142	74
075	SAN COSTANTINO ALBANESE	—	—	33	9	—	—	—	—	162	81
076	SAN FELE	—	—	339	228	10	2	4	4	65	43
077	SAN MARTINO D'AGRI	—	—	24	13	3	—	—	—	174	52
020	SAN PAOLO ALBANESE	—	—	33	9	—	—	—	—	55	31
078	SAN SEVERINO LUCANO	5	2	76	50	1	1	—	—	136	102
079	SANT'ANGELO LE FRATTE	—	—	181	78	34	—	—	—	109	66
080	SANT'ARCANGELO	—	—	236	115	54	12	1	1	413	100
081	SARCONI	2	1	117	53	1	—	1	1	96	47
082	SASSO DI CASTALDA	1	1	141	86	44	5	—	—	6	5
083	SATRIANO DI LUCANIA	—	—	180	78	12	1	—	—	76	22
084	SAVOIA DI LUCANIA	—	—	153	75	81	12	2	1	4	2
085	SENISE	—	—	163	106	29	5	2	2	642	194
086	SPINOSO	3	2	42	18	—	—	—	—	244	55
087	TEANA	—	—	36	17	1	—	—	—	140	56
088	TERRANOVA DI POLLINO	—	—	62	20	1	—	—	—	236	98
089	TITO	1	—	231	88	22	4	3	3	287	59
090	TOLVE	2	2	146	91	6	2	—	—	128	65
091	TRAMUTOLA	—	—	175	79	6	1	3	3	55	39
092	TRECCHINA	1	1	24	12	—	—	1	1	219	53
093	TRIVIGNO	—	—	52	21	8	—	—	—	37	14
094	VAGLIO BASILICATA	1	1	169	33	4	1	1	1	64	26
095	VENOSA	4	3	214	169	47	4	8	8	1.073	432
096	VIETRI DI POTENZA	2	2	178	63	14	10	—	—	128	32
097	VIGGIANELLO	1	1	46	22	—	—	1	1	643	223
098	VIGGIANO	3	3	133	59	15	6	3	2	201	86
	TOTALE PROVINCIA	104	84	14.090	6.772	1.762	307	280	207	22.744	7.990

segue TAV. 9 — **Popolazione residente attiva in condizione professionale, per sesso, settore di attività economica e posizione nella professione**

C — INDUSTRIE

Codice dei Comuni	COMUNI	POSIZIONE NELLA PROFESSIONE									
		IMPRENDITORI E LIBERI PROFESSIONISTI		LAVORATORI IN PROPRIO		COADIUVANTI		DIRIGENTI E IMPIEGATI		LAVORATORI DIPENDENTI	
		MF	M	MF	M	MF	M	MF	M	MF	M
001	ABRIOLA	3	3	19	17	1	—	2	1	201	182
002	ACERENZA	12	12	32	27	—	—	14	12	347	336
003	ALBANO DI LUCANIA	—	—	15	14	—	—	2	2	104	103
004	ANZI	1	1	16	13	—	—	—	—	142	134
005	ARMENTO	4	4	8	7	1	—	5	3	52	49
006	ATELLA	7	7	29	29	1	1	4	2	369	341
007	AVIGLIANO	48	47	118	93	8	4	67	51	1.214	1.137
008	BALVANO	5	4	13	11	2	2	4	4	198	185
009	BANZI	1	1	15	15	—	—	3	3	111	109
010	BARAGIANO	7	7	15	14	—	—	14	10	216	206
011	BARILE	2	2	29	21	1	1	6	6	234	227
012	BELLA	10	10	65	51	3	2	17	14	882	819
013	BRIENZA	1	1	43	36	3	1	5	4	283	273
014	BRINDISI MONTAGNA	—	—	8	5	—	—	—	—	71	69
015	CALVELLO	2	2	38	38	3	3	6	3	367	325
016	CALVERA	—	—	4	3	—	—	—	—	74	60
017	CAMPOMAGGIORE	1	1	5	5	—	—	3	2	94	86
018	CANCELLARA	1	1	11	7	—	—	8	8	113	107
019	CARBONE	4	4	11	9	—	—	1	1	130	119
021	CASTELGRANDE	2	2	29	23	1	—	7	4	119	109
022	CASTELLUCCIO INFERIORE	1	1	30	28	1	1	46	45	259	255
023	CASTELLUCCIO SUPERIORE	4	3	23	21	1	1	12	12	132	110
024	CASTELMEZZANO	1	1	4	4	—	—	2	2	144	144
025	CASTELSARACENO	2	2	23	16	3	2	8	6	154	152
026	CASTRONUOVO DI SANT'ANDREA	2	2	14	13	—	—	2	1	74	74
027	CERSOSIMO	2	2	9	9	—	—	1	1	37	37
028	CHIAROMONTE	2	2	17	17	1	—	3	2	129	128
029	CORLETO PERTICARA	3	3	45	39	3	1	2	2	241	237
030	EPISCOPIA	11	11	18	18	2	—	5	4	244	231
031	FARDELLA	3	3	12	9	—	—	8	8	128	119
032	FILIANO	3	3	25	22	1	1	6	5	263	238
033	FORENZA	4	4	44	37	1	1	3	3	128	116
034	FRANCAVILLA IN SINNI	2	2	45	38	1	1	14	12	316	312
035	GALLICCHIO	13	13	7	5	—	—	7	4	94	90
036	GENZANO DI LUCANIA	3	3	70	63	2	1	15	14	499	472
099	GINESTRA	1	1	5	4	—	—	3	3	42	36
037	GRUMENTO NOVA	2	2	20	18	—	—	11	7	123	119
038	GUARDIA PERTICARA	2	2	8	6	1	1	3	2	90	79
039	LAGONEGRO	9	9	53	47	3	3	35	31	361	314
040	LATRONICO	18	18	75	67	—	—	32	30	652	645
041	LAURENZANA	1	1	41	32	1	—	8	5	243	231
042	LAURIA	19	17	95	82	5	2	85	75	1.623	1.589
043	LAVELLO	6	6	145	128	14	8	68	57	712	677
044	MARATEA	8	8	35	28	2	2	65	41	462	322
045	MARSICO NUOVO	4	4	49	43	—	—	13	9	829	781
046	MARSICOVETERE	3	3	68	64	2	—	9	9	280	273
047	MASCHITO	1	1	17	15	—	—	4	3	106	98
048	MELFI	25	25	120	108	7	4	100	77	1.247	1.185
049	MISSANELLO	—	—	5	5	—	—	5	4	98	95
050	MOLITERNO	5	5	78	60	—	—	21	16	374	315
051	MONTEMILONE	—	—	24	18	2	—	1	1	195	137

segue TAV. 9 — **Popolazione residente attiva in condizione professionale, per sesso, settore di attività economica e posizione nella professione**

C — INDUSTRIE

Codice dei Comuni	COMUNI	POSIZIONE NELLA PROFESSIONE									
		IMPRENDITORI E LIBERI PROFESSIONISTI		LAVORATORI IN PROPRIO		COADIUVANTI		DIRIGENTI E IMPIEGATI		LAVORATORI DIPENDENTI	
		MF	M	MF	M	MF	M	MF	M	MF	M
052	MONTEMURRO	2	2	13	12	—	—	12	12	138	135
053	MURO LUCANO	23	22	65	63	5	3	8	6	723	710
054	NEMOLI	—	—	10	10	1	1	5	5	176	160
055	NOEPOLI	3	3	8	8	—	—	12	11	88	87
056	OPPIDO LUCANO	7	7	62	54	3	2	7	7	303	292
057	PALAZZO SAN GERVASIO	2	2	64	51	3	1	19	16	470	382
100	PATERNO	3	3	42	38	—	—	6	5	588	524
058	PESCOPAGANO	2	2	39	36	1	1	2	2	279	264
059	PICERNO	9	9	60	48	3	1	17	12	556	534
060	PIETRAGALLA	8	8	41	36	1	1	24	19	418	372
061	PIETRAPERTOSA	7	7	9	9	—	—	1	1	140	137
062	PIGNOLA	3	3	38	34	—	—	13	9	441	410
063	POTENZA	186	178	432	365	20	14	962	738	4.306	3.813
064	RAPOLLA	9	9	28	26	—	—	15	13	257	253
065	RAPONE	—	—	21	20	3	2	3	3	172	163
066	RIONERO IN VULTURE	14	14	125	110	9	8	64	53	965	905
067	RIPACANDIDA	—	—	17	13	—	—	1	1	86	82
068	RIVELLO	2	2	27	26	—	—	14	12	323	286
069	ROCCANOVA	5	5	30	27	4	4	6	4	109	108
070	ROTONDA	5	5	35	29	2	1	15	13	448	447
071	RUOTI	19	19	34	26	2	1	21	17	428	406
072	RUVO DEL MONTE	—	—	25	20	1	—	3	3	291	215
073	SAN CHIRICO NUOVO	1	1	16	16	—	—	2	2	89	89
074	SAN CHIRICO RAPARO	2	2	32	29	—	—	2	2	103	100
075	SAN COSTANTINO ALBANESE	6	6	10	9	1	—	3	3	60	58
076	SAN FELE	12	12	25	22	—	—	16	8	980	775
077	SAN MARTINO D'AGRI	—	—	26	26	—	—	5	5	108	106
020	SAN PAOLO ALBANESE	—	—	3	3	—	—	5	4	30	30
078	SAN SEVERINO LUCANO	2	2	20	20	—	—	1	1	107	106
079	SANT'ANGELO LE FRATTE	3	3	17	17	—	—	2	2	125	116
080	SANT'ARCANGELO	7	7	77	67	2	2	26	25	673	631
081	SARCONI	—	—	17	12	1	1	8	6	69	68
082	SASSO DI CASTALDA	6	6	12	10	—	—	3	2	90	89
083	SATRIANO DI LUCANIA	12	12	28	16	2	2	5	5	197	190
084	SAVOIA DI LUCANIA	4	4	24	20	1	1	4	4	102	101
085	SENISE	7	7	56	51	2	2	35	35	593	588
086	SPINOSO	3	3	26	26	—	—	8	8	131	127
087	TEANA	—	—	10	9	1	1	—	—	73	68
088	TERRANOVA DI POLLINO	9	9	11	9	—	—	1	1	151	150
089	TITO	15	15	34	32	2	2	46	38	514	479
090	TOLVE	1	1	28	24	2	2	6	5	326	309
091	TRAMUTOLA	4	4	54	48	3	3	12	7	336	320
092	TRECCHINA	3	3	30	24	—	—	10	8	265	218
093	TRIVIGNO	—	—	7	6	2	—	2	2	69	62
094	VAGLIO BASILICATA	3	3	13	11	1	1	9	7	234	213
095	VENOSA	11	11	126	106	11	8	40	32	698	670
096	VIETRI DI POTENZA	2	2	25	19	—	—	5	5	452	434
097	VIGGIANELLO	1	1	14	12	—	—	3	3	481	471
098	VIGGIANO	4	4	44	39	3	3	20	17	255	248
	TOTALE PROVINCIA	698	684	3.757	3.246	169	111	2.274	1.820	34.616	32.088

segue TAV. 9 — Popolazione residente attiva in condizione professionale, per sesso,
settore di attività economica e posizione nella professione

D — ALTRE ATTIVITÀ

Codice dei Comuni	COMUNI	POSIZIONE NELLA PROFESSIONE									
		IMPRENDITORI E LIBERI PROFESSIONISTI		LAVORATORI IN PROPRIO		COADIUVANTI		DIRIGENTI E IMPIEGATI		LAVORATORI DIPENDENTI	
		MF	M	MF	M	MF	M	MF	M	MF	M
001	ABRIOLA	1	1	48	31	3	—	47	31	105	94
002	ACERENZA	5	3	91	53	8	1	135	79	118	97
003	ALBANO DI LUCANIA	1	1	35	23	3	—	67	37	99	82
004	ANZI	7	6	56	28	2	1	63	37	96	86
005	ARMENTO	—	—	23	14	1	—	47	23	29	27
006	ATELLA	10	10	58	30	5	3	122	73	150	123
007	AVIGLIANO	55	45	215	136	35	12	692	361	778	560
008	BALVANO	3	3	49	37	9	2	42	30	49	46
009	BANZI	4	4	28	9	—	—	73	33	66	51
010	BARAGIANO	23	18	39	22	3	1	97	52	119	93
011	BARILE	18	15	81	49	10	4	225	129	119	100
012	BELLA	22	18	97	51	6	3	169	84	205	148
013	BRIENZA	18	17	96	66	11	2	138	75	114	92
014	BRINDISI MONTAGNA	2	2	18	11	2	1	39	20	124	75
015	CALVELLO	7	7	69	38	5	2	74	40	108	94
016	CALVERA	1	1	17	6	—	—	28	12	17	12
017	CAMPOMAGGIORE	6	6	18	9	1	—	48	24	53	46
018	CANCELLARA	6	5	43	23	2	1	78	42	67	49
019	CARBONE	2	2	27	21	3	—	50	29	54	33
021	CASTELGRANDE	5	5	16	10	5	1	54	30	29	20
022	CASTELLUCCIO INFERIORE	14	11	65	42	11	6	88	41	68	61
023	CASTELLUCCIO SUPERIORE	4	4	31	16	2	1	44	27	41	25
024	CASTELMEZZANO	6	5	11	7	1	1	28	14	31	27
025	CASTELSARACENO	6	6	35	22	3	1	75	37	55	47
026	CASTRONUOVO DI SANT'ANDREA	2	2	46	31	2	1	66	35	45	39
027	CERSOSIMO	2	2	23	13	1	—	34	16	17	10
028	CHIAROMONTE	6	6	35	26	3	1	137	75	116	90
029	CORLETO PERTICARA	17	17	111	82	19	8	151	67	90	73
030	EPISCOPIA	3	3	43	33	7	—	72	34	50	32
031	FARDELLA	4	2	19	14	1	—	82	35	26	20
032	FILIANO	16	14	37	20	1	—	123	80	139	112
033	FORENZA	7	7	68	43	8	5	84	32	70	56
034	FRANCAVILLA IN SINNI	4	3	150	105	15	6	174	80	115	94
035	GALLICCHIO	4	4	15	9	1	—	62	31	28	25
036	GENZANO DI LUCANIA	31	27	162	95	24	8	290	145	200	160
099	GINESTRA	2	2	13	10	1	—	40	19	28	23
037	GRUMENTO NOVA	9	7	40	23	1	—	109	60	56	45
038	GUARDIA PERTICARA	2	2	14	11	1	—	28	12	28	21
039	LAGONEGRO	55	49	153	96	20	5	736	343	435	304
040	LATRONICO	26	23	155	86	7	4	214	98	164	134
041	LAURENZANA	9	8	89	62	7	3	139	71	129	93
042	LAURIA	78	67	305	195	34	14	572	259	548	391
043	LAVELLO	78	65	358	251	74	30	592	291	388	315
044	MARATEA	41	35	127	85	15	6	356	157	321	176
045	MARSICO NUOVO	33	25	98	54	16	4	209	115	146	98
046	MARSICOVETERE	25	22	104	69	10	2	204	111	120	92
047	MASCHITO	10	9	38	30	3	1	56	31	27	19
048	MELFI	88	73	257	171	41	14	999	512	677	482
049	MISSANELLO	7	5	12	6	1	—	31	13	34	29
050	MOLITERNO	42	35	260	190	33	13	263	121	181	114
051	MONTEMILONE	9	5	38	22	6	4	72	37	82	73

segue TAV. 9 — Popolazione residente attiva in condizione professionale, per sesso, settore di attività economica e posizione nella professione

UFF. REGIONALE per la CAMPANIA
BIBLIOTECA

Prot. _____ Pos. _____

Napoli _____ 19 _____

D — ALTRE ATTIVITÀ

Codice dei Comuni	COMUNI	POSIZIONE NELLA PROFESSIONE									
		IMPRENDITORI E LIBERI PROFESSIONISTI		LAVORATORI IN PROPRIO		COADIUVANTI		DIRIGENTI E IMPIEGATI		LAVORATORI DIPENDENTI	
		MF	M	MF	M	MF	M	MF	M	MF	M
052	MONTEMURRO	6	4	35	21	4	1	68	25	48	41
053	MURO LUCANO	36	35	138	100	24	9	244	109	276	189
054	NEMOLI	8	8	35	20	—	—	69	33	76	60
055	NOEPOLI	2	2	16	12	—	—	80	42	47	38
056	OPPIDO LUCANO	13	12	105	66	13	—	192	89	121	91
057	PALAZZO SAN GERVASIO	33	28	163	108	16	8	246	137	251	223
100	PATERNO	13	13	113	59	3	1	85	43	121	81
058	PESCOPEGANO	9	8	44	22	1	1	215	108	155	111
059	PICERNO	16	14	118	70	11	4	178	84	277	202
060	PIETRAGALLA	14	7	96	51	11	4	222	135	214	167
061	PIETRAPERTOSA	4	4	27	13	6	1	47	27	36	31
062	PIGNOLA	8	8	106	58	12	3	157	83	277	207
063	POTENZA	627	545	1.459	1.058	256	104	7.908	4.338	4.240	3.014
064	RAPOLLA	12	11	68	36	7	3	176	94	100	74
065	RAPONE	9	3	22	13	5	—	42	17	61	49
066	RIONERO IN VULTURE	72	61	328	244	77	32	944	483	518	368
067	RIPACANDIDA	9	7	38	25	4	1	79	42	74	59
068	RIVELLO	13	9	70	39	9	4	138	60	120	89
069	ROCCANOVA	9	7	53	38	3	—	65	32	53	46
070	ROTONDA	11	9	94	55	16	7	155	63	163	119
071	RUOTI	9	9	55	34	8	3	76	40	91	65
072	RUVO DEL MONTE	3	2	40	30	7	2	58	29	47	37
073	SAN CHIRICO NUOVO	3	3	34	26	1	—	90	46	47	42
074	SAN CHIRICO RAPARO	3	3	51	29	8	5	72	32	71	51
075	SAN COSTANTINO ALBANESE	6	5	27	17	4	1	48	24	27	20
076	SAN FELE	15	10	68	53	5	2	166	87	178	143
077	SAN MARTINO D'AGRI	1	1	22	20	2	1	42	19	48	38
020	SAN PAOLO ALBANESE	3	2	15	7	—	—	36	20	24	18
078	SAN SEVERINO LUCANO	11	8	78	50	5	2	117	57	88	74
079	SANT'ANGELO LE FRATTE	4	3	39	26	3	—	36	18	28	20
080	SANT'ARCANGELO	24	21	217	164	13	4	258	142	252	206
081	SARCONI	3	3	33	23	3	1	44	22	39	29
082	SASSO DI CASTALDA	—	—	27	22	—	—	38	17	22	19
083	SATRIANO DI LUCANIA	14	14	60	39	15	4	81	42	87	65
084	SAVOIA DI LUCANIA	3	3	29	19	3	1	38	23	45	36
085	SENISE	27	26	241	176	45	23	316	148	206	177
086	SPINOSO	17	11	23	17	2	2	71	30	50	37
087	TEANA	1	1	10	10	1	—	25	9	17	14
088	TERRANOVA DI POLLINO	10	10	34	23	1	1	71	40	63	48
089	TITO	29	23	119	70	11	6	220	131	185	142
090	TOLVE	17	13	73	43	10	4	153	84	143	118
091	TRAMUTOLA	19	18	100	69	11	3	125	67	138	110
092	TRECCHINA	9	9	71	43	4	4	85	39	70	53
093	TRIVIGNO	6	4	22	11	3	1	41	26	32	25
094	VAGLIO BASILICATA	6	6	49	24	4	3	78	34	83	69
095	VENOSA	51	43	312	223	84	32	613	301	513	368
096	VIETRI DI POTENZA	10	8	61	39	7	3	104	65	131	98
097	VIGGIANELLO	7	6	72	44	1	—	108	59	106	87
098	VIGGIANO	17	14	72	46	16	7	122	58	121	82
	TOTALE PROVINCIA	2.088	1.788	9.218	6.091	1.238	470	23.060	11.993	17.134	12.758

TAV. 10 - Popolazione residente attiva in condizione professionale, A —

Codice dei Comuni	COMUNI	CLASSI								
		14 - 19			20 - 29			30 - 54		
		Agricoltura, caccia, foreste e pesca	Industrie	Altre attività	Agricoltura, caccia, foreste e pesca	Industrie	Altre attività	Agricoltura, caccia, foreste e pesca	Industrie	Altre attività
001	ABRIOLA	37	24	21	103	66	75	288	121	97
002	ACERENZA	7	20	12	72	101	98	284	256	215
003	ALBANO DI LUCANIA	17	11	16	38	21	77	164	82	96
004	ANZI	16	17	15	83	40	75	261	96	113
005	ARMENTO	8	4	8	27	18	29	87	43	49
006	ATELLA	10	35	7	48	91	100	292	256	211
007	AVIGLIANO	16	165	62	90	441	488	515	778	1.070
008	BALVANO	37	17	7	73	72	40	272	126	91
009	BANZI	7	10	8	51	44	45	231	69	98
010	BARAGIANO	1	17	8	28	87	63	135	139	177
011	BARILE	6	14	11	34	77	130	201	170	274
012	BELLA	9	103	18	55	280	134	429	557	315
013	BRIENZA	25	27	9	108	92	111	461	205	223
014	BRINDISI MONTAGNA	1	16	12	18	29	57	85	34	101
015	CALVELLO	5	38	26	62	131	91	289	230	129
016	CALVERA	9	6	3	22	24	19	67	46	37
017	CAMPOMAGGIORE	6	8	7	17	27	44	45	64	71
018	CANCELLARA	5	8	7	44	40	75	197	79	94
019	CARBONE	6	13	13	16	39	46	166	88	62
021	CASTELGRANDE	10	28	3	15	47	31	99	70	66
022	CASTELLUCCIO INFERIORE	6	11	3	65	67	61	241	244	145
023	CASTELLUCCIO SUPERIORE	4	21	6	39	45	39	137	99	62
024	CASTELMEZZANO	2	15	—	23	38	30	86	91	43
025	CASTELSARACENO	25	25	7	56	59	65	229	93	89
026	CASTRONUOVO DI SANT'ANDREA	16	4	4	50	17	54	263	62	82
027	CERSOSIMO	—	—	2	23	7	20	121	39	43
028	CHIAROMONTE	17	6	9	77	54	98	264	86	177
029	CORLETO PERTICARA	19	38	18	77	74	89	356	162	235
030	EPISCOPIA	12	23	3	47	66	49	199	181	107
031	FARDELLA	1	13	3	16	37	47	86	93	69
032	FILIANO	3	34	8	21	95	90	248	151	189
033	FORENZA	19	16	10	75	71	69	348	87	136
034	FRANCAVILLA IN SINNI	31	14	9	164	116	136	488	229	277
035	GALLICCHIO	5	13	2	11	17	31	97	78	71
036	GENZANO DI LUCANIA	13	57	23	107	156	157	536	356	454
099	GINESTRA	5	6	3	25	13	37	105	31	35
037	GRUMENTO NOVA	14	12	5	60	38	55	214	98	129
038	GUARDIA PERTICARA	6	11	4	19	28	22	104	58	38
039	LAGONEGRO	3	31	26	30	145	290	119	263	909
040	LATRONICO	10	37	23	95	157	147	266	525	352
041	LAURENZANA	10	18	18	33	68	84	167	184	227
042	LAURIA	61	129	49	252	599	425	581	1.029	896
043	LAVELLO	90	135	66	404	284	353	1.321	480	926
044	MARATEA	2	20	23	36	131	242	85	393	506
045	MARSICO NUOVO	7	77	20	26	221	122	412	550	319
046	MARSICOVETERE	6	23	12	17	93	145	158	235	282
047	MASCHITO	18	15	4	78	54	33	242	55	76
048	MELFI	50	187	69	218	516	520	720	736	1.280
049	MISSANELLO	2	6	4	16	28	35	62	63	41
050	MOLITERNO	12	41	14	52	153	187	303	261	489
051	MONTEMILONE	9	55	15	37	67	54	250	87	114

per sesso, classe di età e settore di attività economica

TOTALE

DI ETÀ (anni)												Codice dei Comuni
55 - 59			60 - 64			65 e più			TOTALE			
Agricoltura, caccia, foreste e pesca	Industrie	Altre attività	Agricoltura, caccia, foreste e pesca	Industrie	Altre attività	Agricoltura, caccia, foreste e pesca	Industrie	Altre attività	Agricoltura, caccia, foreste e pesca	Industrie	Altre attività	
18	12	6	2	3	3	—	—	2	448	226	204	001
19	25	19	4	2	11	—	1	2	386	405	357	002
10	6	9	1	1	5	—	—	2	230	121	205	003
13	6	15	2	—	4	1	—	2	376	159	224	004
15	5	9	2	—	3	3	—	2	142	70	100	005
31	21	21	5	6	4	2	1	2	388	410	345	006
60	55	98	13	10	36	9	6	21	703	1.455	1.775	007
42	6	7	15	1	3	5	—	4	444	222	152	008
14	4	10	6	3	6	1	—	4	310	130	171	009
21	7	19	1	2	8	8	—	6	194	252	281	010
35	10	25	6	1	9	3	—	4	285	272	453	011
47	29	20	6	8	6	2	—	6	548	977	499	012
66	11	22	15	—	7	11	—	5	686	335	377	013
5	—	9	2	—	3	2	—	3	113	79	185	014
30	14	11	9	3	3	—	—	3	395	416	263	015
6	2	2	1	—	2	1	—	—	106	78	63	016
3	3	3	—	1	1	1	—	—	72	103	126	017
18	4	14	7	2	4	1	—	2	272	133	196	018
26	4	8	6	2	3	—	—	4	220	146	136	019
20	8	—	8	4	6	3	1	3	155	158	109	021
10	12	19	1	1	9	1	2	9	324	337	246	022
5	6	6	—	1	4	—	—	5	185	172	122	023
7	5	4	—	1	—	1	1	—	119	151	77	024
21	7	9	1	6	4	2	—	—	334	190	174	025
30	8	12	4	1	5	3	—	4	366	92	161	026
11	3	7	1	—	2	—	—	3	156	49	77	027
17	4	8	4	2	4	1	—	1	380	152	297	028
31	14	27	6	4	10	5	2	9	494	294	388	029
14	9	7	1	1	5	—	—	4	273	280	175	030
9	7	6	1	—	4	—	1	3	113	151	132	031
32	17	20	1	1	6	2	—	3	307	298	316	032
34	5	15	5	1	4	3	—	3	484	180	237	033
30	13	18	11	6	11	1	—	7	725	378	458	034
4	10	3	5	2	2	1	1	1	123	121	110	035
81	14	41	33	4	22	18	2	10	788	589	707	036
6	1	7	—	—	1	1	—	1	142	51	84	099
29	6	17	4	2	5	2	—	4	323	156	215	037
6	6	4	2	—	4	—	1	1	137	104	73	038
12	19	119	3	2	36	—	1	19	167	461	1.399	039
26	48	31	7	5	6	2	5	7	406	777	566	040
25	21	22	5	2	15	3	1	7	243	294	373	041
26	57	100	7	9	40	2	4	27	929	1.827	1.537	042
189	40	88	51	3	37	44	3	20	2.099	945	1.490	043
14	23	43	3	5	25	—	—	21	140	572	860	044
63	43	26	13	4	7	2	—	8	523	895	502	045
38	9	17	3	2	5	5	—	2	227	362	463	046
15	2	12	2	2	6	1	—	3	356	128	134	047
77	45	127	11	10	47	14	5	19	1.090	1.499	2.062	048
11	9	1	2	2	2	1	—	2	94	108	85	049
31	20	48	10	1	23	1	2	18	409	478	779	050
19	11	13	3	—	9	—	2	2	318	222	207	051

segue TAV. 10 — Popolazione residente attiva in condizione professionale,

Codice dei Comuni	COMUNI	CLASSI								
		14 - 19			20 - 29			30 - 54		
		Agricoltura, caccia, foreste e pesca	Industrie	Altre attività	Agricoltura, caccia, foreste e pesca	Industrie	Altre attività	Agricoltura, caccia, foreste e pesca	Industrie	Altre attività
052	MONTEMURRO	15	21	9	70	65	49	183	76	87
053	MURO LUCANO	27	87	50	104	276	217	535	419	380
054	NEMOLI	1	7	8	31	55	60	79	118	109
055	NOEPOLI	4	3	6	57	27	47	185	72	75
056	OPPIDO LUCANO	7	30	11	66	110	129	400	223	270
057	PALAZZO SAN GERVASIO	5	64	18	86	194	190	468	259	432
100	PATERNO	1	43	18	22	185	95	188	391	191
058	PESCOPAGANO	7	25	14	21	85	114	166	185	267
059	PICERNO	34	55	19	158	196	183	541	371	357
060	PIETRAGALLA	5	39	13	95	150	153	385	282	342
061	PIETRAPERIOSA	20	28	9	35	48	36	191	76	66
062	PIGNOLA	22	66	47	105	135	208	307	267	270
063	POTENZA	19	309	295	183	1.485	3.015	967	3.750	9.641
064	RAPOLLA	62	31	12	169	112	129	392	160	198
065	RAPONE	5	19	13	25	55	52	187	109	64
066	RIONERO IN VULTURE	7	169	59	76	324	418	464	598	1.252
067	RIPACANDIDA	22	20	7	31	37	61	229	42	117
068	RIVELLO	5	41	14	69	112	100	251	199	189
069	ROCCANOVA	6	11	11	52	40	41	282	87	109
070	ROTONDA	18	26	24	56	149	130	285	309	245
071	RUOTI	30	73	12	85	164	75	342	246	137
072	RUVO DEL MONTE	11	23	4	18	96	43	120	178	92
073	SAN CHIRICO NUOVO	9	—	4	72	27	72	265	74	88
074	SAN CHIRICO RAPARO	5	17	19	29	29	58	167	84	115
075	SAN COSTANTINO ALBANESE	3	5	3	30	4	32	147	59	64
076	SAN FELE	6	73	20	40	312	119	296	600	259
077	SAN MARTINO D'AGRI	8	9	13	36	38	52	140	85	40
020	SAN PAOLO ALBANESE	—	2	1	8	9	27	61	22	41
078	SAN SEVERINO LUCANO	2	5	5	24	36	63	161	84	192
079	SANT'ANGELO LE FRATTE	2	14	3	46	48	31	242	82	68
080	SANT'ARCANGELO	50	89	47	124	245	209	468	427	449
081	SARCONI	6	7	9	21	29	39	161	58	66
082	SASSO DI CASTALDA	6	10	2	19	28	27	155	66	57
083	SATRIANO DI LUCANIA	2	33	10	29	57	91	199	133	130
084	SAVOIA DI LUCANIA	13	8	10	37	50	42	155	71	58
085	SENISE	14	50	39	128	222	227	629	390	503
086	SPINOSO	16	12	10	66	49	55	192	103	86
087	TEANA	—	8	2	34	37	19	135	36	30
088	TERRANOVA DI POLLINO	18	9	7	47	54	56	209	103	102
089	TITO	11	54	27	122	200	160	367	340	336
090	TOLVE	6	30	11	21	94	114	202	214	238
091	TRAMUTOLA	6	24	12	20	120	106	190	245	233
092	TRECCHINA	7	12	9	45	81	47	171	195	154
093	TRIVIGNO	—	8	3	3	12	31	77	53	60
094	VAGLIO BASILICATA	—	23	8	24	67	77	205	157	124
095	VENOSA	25	84	52	180	259	393	999	497	959
096	VIETRI DI POTENZA	15	41	16	62	148	88	220	279	176
097	VIGGIANELLO	46	32	11	149	137	90	454	306	173
098	VIGGIANO	8	33	19	60	95	99	254	186	195
	TOTALE PROVINCIA	1.333	3.556	1.780	6.343	11.868	13.583	27.444	23.974	32.273

per sesso, classe di età e settore di attività economica

TOTALE

DI ETÀ (anni)												Codice dei Comuni
55 - 59			60 - 64			65 e più			TOTALE			
Agricoltura, caccia, foreste e pesca	Industrie	Altre attività	Agricoltura, caccia, foreste e pesca	Industrie	Altre attività	Agricoltura, caccia, foreste e pesca	Industrie	Altre attività	Agricoltura, caccia, foreste e pesca	Industrie	Altre attività	
23	2	9	2	1	6	—	—	1	293	165	161	052
64	40	35	14	2	21	6	—	15	750	824	718	053
5	11	6	1	1	3	—	—	2	117	192	188	054
22	5	14	3	4	3	2	—	—	273	111	145	055
27	14	19	9	4	7	5	1	8	514	382	444	056
70	31	44	17	6	15	11	4	10	657	558	709	057
25	17	15	4	3	11	1	—	5	241	639	335	100
21	21	18	5	6	9	—	1	2	220	323	424	058
54	22	30	3	1	6	4	—	5	794	645	600	059
32	17	26	2	4	13	—	—	10	519	492	557	060
7	4	6	2	1	1	—	—	2	255	157	120	061
34	24	18	6	3	11	5	—	6	479	495	560	062
137	278	1.023	48	60	358	20	24	158	1.374	5.906	14.490	063
17	6	17	1	—	4	—	—	3	641	309	363	064
35	14	6	2	1	2	2	1	2	256	199	139	065
62	73	127	11	12	51	4	1	32	624	1.177	1.939	066
19	4	11	1	1	7	—	—	1	302	104	204	067
28	11	25	2	2	15	6	1	7	361	366	350	068
24	12	14	3	4	3	8	—	5	375	154	183	069
30	16	26	1	4	5	1	1	9	391	505	439	070
44	17	10	7	2	4	11	2	1	519	504	239	071
21	17	8	—	5	6	1	1	2	171	320	155	072
9	6	5	1	1	5	—	—	1	356	108	175	073
19	8	10	4	1	2	1	—	1	225	139	205	074
13	11	8	2	1	4	—	—	1	195	80	112	075
54	32	26	14	13	3	8	3	5	418	1.033	432	076
17	5	6	—	2	2	—	—	2	201	139	115	077
17	4	7	1	1	2	1	—	—	88	38	78	020
21	5	23	7	—	9	3	—	7	218	130	299	078
25	2	5	5	1	2	4	—	1	324	147	110	079
52	22	29	5	1	20	5	1	10	704	785	764	080
24	1	4	5	—	4	—	—	—	217	95	122	081
9	6	1	2	1	—	1	—	—	192	111	87	082
27	15	16	8	6	6	3	—	4	268	244	257	083
31	6	5	3	—	1	1	—	2	240	135	118	084
47	23	34	11	4	22	7	4	10	836	693	835	085
12	3	4	2	1	4	1	—	4	289	168	163	086
7	3	2	1	—	1	—	—	—	177	84	54	087
23	6	11	2	—	3	—	—	—	299	172	179	088
38	12	32	3	2	6	3	3	3	544	611	564	089
30	20	22	11	4	6	12	1	5	282	363	396	090
19	15	21	3	4	12	1	1	9	239	409	393	091
18	17	18	2	3	9	2	—	2	245	308	239	092
10	5	8	5	2	—	2	—	2	97	80	104	093
8	11	6	2	2	4	—	—	1	239	260	220	094
99	36	107	21	7	42	22	3	20	1.346	886	1.573	095
18	10	18	5	6	6	2	—	9	322	484	313	096
36	21	14	3	2	4	3	1	2	691	499	294	097
29	10	30	3	2	4	1	—	1	355	326	348	098
2.935	1.697	3.183	586	323	1.231	339	96	688	38.980	41.514	52.738	

segue TAV. 10 — Popolazione residente attiva in condizione professionale,

B —

Codice dei Comuni	COMUNI	CLASSI								
		14 - 19			20 - 29			30 - 54		
		Agricoltura, caccia, foreste e pesca	Industrie	Altre attività	Agricoltura, caccia, foreste e pesca	Industrie	Altre attività	Agricoltura, caccia, foreste e pesca	Industrie	Altre attività
001	ABRIOLA	9	22	21	24	54	61	117	113	67
002	ACERENZA	3	20	9	14	97	56	72	242	145
003	ALBANO DI LUCANIA	1	11	14	8	20	55	44	81	66
004	ANZI	5	15	14	17	37	63	89	90	69
005	ARMENTO	1	3	8	14	13	18	39	42	29
006	ATELLA	6	30	6	18	81	64	119	243	148
007	AVIGLIANO	2	162	41	12	386	278	99	717	695
008	BALVANO	22	13	7	40	70	30	153	117	70
009	BANZI	4	9	6	15	44	21	92	68	58
010	BARAGIANO	1	17	4	8	80	37	49	131	124
011	BARILE	3	13	8	13	74	89	96	161	175
012	BELLA	4	100	11	17	254	83	150	509	193
013	BRIENZA	5	25	8	40	88	80	191	194	140
014	BRINDISI MONTAGNA	1	15	7	7	28	26	36	31	66
015	CALVELLO	3	36	21	21	107	64	98	213	82
016	CALVERA	6	4	1	15	19	5	30	39	22
017	CAMPOMAGGIORE	4	7	6	9	23	27	12	60	50
018	CANCELLARA	3	7	7	16	37	46	90	74	56
019	CARBONE	4	12	10	4	36	25	60	79	41
021	CASTELGRANDE	5	24	3	7	42	19	51	62	38
022	CASTELLUCCIO INFERIORE	—	10	1	3	66	40	43	240	92
023	CASTELLUCCIO SUPERIORE	—	7	1	3	40	24	35	93	42
024	CASTELMEZZANO	—	15	—	5	38	21	23	91	31
025	CASTELSARACENO	10	25	5	13	55	41	104	87	59
026	CASTRONUOVO DI SANT'ANDREA	2	4	4	15	16	37	97	62	53
027	CERSOSIMO	—	—	1	9	7	8	47	39	25
028	CHIAROMONTE	5	5	5	20	53	59	110	85	125
029	CORLETO PERTICARA	2	36	17	26	72	57	126	155	150
030	EPISCOPIA	—	15	2	3	63	28	34	176	62
031	FARDELLA	—	11	2	3	37	21	18	83	41
032	FILIANO	2	26	7	11	80	53	68	145	143
033	FORENZA	12	15	7	33	60	39	168	81	81
034	FRANCAVILLA IN SINNI	9	13	7	25	111	77	164	223	177
035	GALLICCHIO	3	10	2	—	13	17	21	76	45
036	GENZANO DI LUCANIA	10	47	20	32	146	93	273	343	275
099	GINESTRA	2	4	1	10	11	22	43	28	28
037	GRUMENTO NOVA	9	12	3	25	33	33	80	93	82
038	GUARDIA PERTICARA	5	8	3	6	23	14	29	53	23
039	LAGONEGRO	1	26	19	14	115	150	71	242	524
040	LATRONICO	2	33	19	13	149	95	60	520	206
041	LAURENZANA	6	17	12	19	63	54	83	166	141
042	LAURIA	2	123	39	30	582	256	171	994	523
043	LAVELLO	53	122	45	199	262	221	707	448	588
044	MARATEA	2	20	6	29	92	115	42	266	289
045	MARSICO NUOVO	2	69	13	10	199	62	137	523	199
046	MARSICOVETERE	4	23	8	8	92	84	90	223	187
047	MASCHITO	10	14	—	30	49	21	112	50	56
048	MELFI	14	176	42	53	470	293	286	695	782
049	MISSANELLO	1	6	3	3	26	22	6	61	26
050	MOLITERNO	7	30	8	18	114	107	144	235	304
051	MONTEMILONE	9	23	13	20	44	37	138	77	72

per sesso, classe di età e settore di attività economica

MASCHI

DI ETÀ (anni)												Codice dei Comuni
55 - 59			60 - 64			65 e più			TOTALE			
Agricoltura, caccia, foreste e pesca	Industrie	Altre attività	Agricoltura, caccia, foreste e pesca	Industrie	Altre attività	Agricoltura, caccia, foreste e pesca	Industrie	Altre attività	Agricoltura, caccia, foreste e pesca	Industrie	Altre attività	
12	11	4	2	3	3	—	—	1	164	203	157	001
14	25	16	3	2	7	—	1	—	106	387	233	002
4	6	5	1	1	2	—	—	1	58	119	143	003
9	6	10	2	—	2	—	—	—	122	148	158	004
11	5	5	1	—	2	2	—	2	68	63	64	005
21	19	16	4	6	4	1	1	1	169	380	239	006
23	53	60	7	8	25	5	6	15	148	1.332	1.114	007
25	5	5	8	1	2	3	—	4	251	206	118	008
11	4	7	4	3	3	1	—	2	127	128	97	009
14	7	14	—	2	5	5	—	2	77	237	186	010
21	8	15	5	1	6	2	—	4	140	257	297	011
19	25	10	5	8	5	1	—	2	196	896	304	012
40	8	17	11	—	4	7	—	3	294	315	252	013
2	—	5	1	—	3	2	—	2	49	74	109	014
20	13	9	5	2	2	—	—	3	147	371	181	015
4	1	2	1	—	1	1	—	—	57	63	31	016
1	3	2	—	1	—	1	—	—	27	94	85	017
14	3	8	6	2	2	1	—	1	130	123	120	018
21	4	6	2	2	—	—	—	3	91	133	85	019
8	6	—	6	3	4	2	1	2	79	138	66	021
6	11	11	—	1	9	1	2	8	53	330	161	022
2	6	2	—	1	1	—	—	3	40	147	73	023
5	5	2	—	1	—	—	1	—	33	151	54	024
15	7	6	1	4	2	2	—	—	145	178	113	025
14	7	8	2	1	3	3	—	3	133	90	108	026
9	3	3	1	—	2	—	—	2	66	49	41	027
12	4	6	2	2	2	—	—	1	149	149	198	028
22	13	11	4	4	6	5	2	6	185	282	247	029
9	9	5	1	1	2	—	—	3	47	264	102	030
5	7	3	—	—	2	—	1	2	26	139	71	031
19	17	16	1	1	5	1	—	2	102	269	226	032
25	4	10	3	1	4	2	—	2	243	161	143	033
15	12	14	5	6	7	—	—	6	218	365	288	034
4	10	3	3	2	1	1	1	1	32	112	69	035
55	11	29	24	4	15	16	2	3	410	553	435	036
3	1	2	—	—	—	1	—	1	59	44	54	099
15	6	12	2	2	4	1	—	1	132	146	135	037
1	5	2	2	—	3	—	1	1	43	90	46	038
8	18	74	3	2	18	—	1	12	97	404	797	039
13	48	21	6	5	1	2	5	3	96	760	345	040
18	20	15	4	2	10	3	1	5	133	269	237	041
19	53	61	4	9	27	2	4	20	228	1.765	926	042
126	38	58	34	3	27	37	3	13	1.156	876	952	043
6	19	23	3	4	11	—	—	15	82	401	459	044
36	42	12	7	4	4	1	—	6	193	837	296	045
23	9	12	1	2	4	5	—	1	131	349	296	046
6	2	7	1	2	4	1	—	2	160	117	90	047
53	44	91	9	9	29	9	5	15	424	1.399	1.252	048
2	9	1	—	2	—	—	—	1	12	104	53	049
23	16	30	7	—	14	1	1	10	200	396	473	050
13	10	10	2	—	7	—	2	2	182	156	141	051

segue TAV. 10 — Popolazione residente attiva in condizione professionale,

B —

Codice dei Comuni	COMUNI	CLASSI								
		14 - 19			20 - 29			30 - 54		
		Agricoltura, caccia, foreste e pesca	Industrie	Altre attività	Agricoltura, caccia, foreste e pesca	Industrie	Altre attività	Agricoltura, caccia, foreste e pesca	Industrie	Altre attività
052	MONTEMURRO	1	20	8	13	63	28	58	76	48
053	MURO LUCANO	14	82	29	63	268	132	267	412	236
054	NEMOLI	—	7	8	5	48	38	19	109	70
055	NOEPOLI	—	3	5	19	25	24	59	72	51
056	OPPIDO LUCANO	6	30	3	41	106	68	154	208	168
057	PALAZZO SAN GERVASIO	4	23	17	53	167	135	254	225	303
100	PATERNO	1	40	14	13	153	54	76	357	113
058	PESCOPAGANO	4	22	9	9	79	57	74	177	166
059	PICERNO	19	54	15	33	186	109	218	343	226
060	PIETRAGALLA	—	32	9	11	118	92	57	266	230
061	PIETRAPERTOSA	8	27	6	8	48	28	68	74	37
062	PIGNOLA	2	63	30	14	117	139	75	250	170
063	POTENZA	7	289	177	52	1.206	1.666	276	3.275	6.108
064	RAPOLLA	11	30	7	41	106	74	147	159	120
065	RAPONE	1	17	8	5	50	35	73	105	33
066	RIONERO IN VULTURE	3	147	40	24	293	236	152	567	779
067	RIPACANDIDA	12	20	5	10	35	37	98	36	77
068	RIVELLO	—	33	7	17	101	48	53	178	122
069	ROCCANOVA	3	10	10	10	38	28	103	85	71
070	ROTONDA	5	26	17	9	148	80	90	301	134
071	RUOTI	4	68	7	17	154	43	108	226	89
072	RUVO DEL MONTE	7	16	4	7	66	25	53	137	61
073	SAN CHIRICO NUOVO	3	—	3	17	27	49	95	74	62
074	SAN CHIRICO RAPARO	3	15	8	19	29	37	75	80	65
075	SAN COSTANTINO ALBANESE	—	5	2	13	4	16	68	56	43
076	SAN FELE	3	54	16	21	242	85	190	478	172
077	SAN MARTINO D'AGRI	—	9	11	4	38	34	49	83	26
020	SAN PAOLO ALBANESE	—	2	1	5	8	12	23	22	27
078	SAN SEVERINO LUCANO	2	5	3	18	35	38	111	84	124
079	SANT'ANGELO LE FRATTE	1	13	3	20	43	19	100	79	42
080	SANT'ARCANGELO	12	86	41	28	219	139	143	404	308
081	SARCONI	4	6	5	7	27	24	73	53	44
082	SASSO DI CASTALDA	2	9	1	11	28	15	78	64	41
083	SATRIANO DI LUCANIA	1	26	8	10	51	55	67	128	87
084	SAVOIA DI LUCANIA	5	8	7	9	50	29	59	66	39
085	SENISE	3	49	34	22	218	154	232	386	309
086	SPINOSO	2	9	5	6	49	31	54	102	50
087	TEANA	—	6	1	11	35	9	58	35	22
088	TERRANOVA DI POLLINO	6	9	6	16	54	35	82	100	68
089	TITO	5	52	17	7	179	104	114	321	217
090	TOLVE	5	27	8	16	88	73	105	201	163
091	TRAMUTOLA	3	19	11	14	107	71	92	238	155
092	TRECCHINA	5	11	5	7	66	26	44	157	101
093	TRIVIGNO	—	8	2	2	9	20	26	46	39
094	VAGLIO BASILICATA	—	22	7	7	57	46	47	143	77
095	VENOSA	12	79	34	71	243	223	433	463	601
096	VIETRI DI POTENZA	11	40	10	14	139	65	73	266	114
097	VIGGIANELLO	12	30	11	34	133	66	179	301	107
098	VIGGIANO	3	31	16	25	92	56	105	178	114
	TOTALE PROVINCIA	491	3.179	1.238	1.915	10.616	8.055	10.524	22.165	20.394

per sesso, classe di età e settore di attività economica

MASCHI

DI ETÀ (anni)

55 - 59			60 - 64			65 e più			TOTALE			Codice dei Comuni
Agricoltura, caccia, foreste e pesca	Industrie	Altre attività	Agricoltura, caccia, foreste e pesca	Industrie	Altre attività	Agricoltura, caccia, foreste e pesca	Industrie	Altre attività	Agricoltura, caccia, foreste e pesca	Industrie	Altre attività	
13	2	6	2	—	2	—	—	—	87	161	92	052
38	40	19	10	2	15	6	—	11	398	804	442	053
4	11	2	—	1	2	—	—	1	28	176	121	054
16	5	12	3	4	2	2	—	—	99	109	94	055
15	13	13	7	4	1	4	1	5	227	362	258	056
55	28	30	12	5	9	10	4	10	388	452	504	057
18	17	6	1	3	7	1	—	3	110	570	197	100
16	20	12	5	6	6	—	1	—	108	305	250	058
25	20	19	2	1	2	1	—	3	298	604	374	059
11	17	15	—	3	10	—	—	8	79	436	364	060
4	4	3	1	1	1	—	—	1	89	154	76	061
19	23	11	2	3	7	3	—	2	115	456	359	062
67	256	753	29	59	248	13	23	107	444	5.108	9.059	063
14	6	11	—	—	3	—	—	3	213	301	218	064
20	14	4	1	1	1	1	1	1	101	188	82	065
38	70	81	9	12	29	4	1	23	230	1.090	1.188	066
10	4	8	—	1	6	—	—	1	130	96	134	067
16	11	11	—	2	8	—	1	5	86	326	201	068
21	11	9	3	4	2	4	—	3	144	148	123	069
13	15	13	1	4	4	1	1	5	119	495	253	070
14	17	7	2	2	4	7	2	1	152	469	151	071
13	15	5	—	3	4	1	1	1	81	238	100	072
7	6	3	—	1	—	—	—	—	122	108	117	073
13	8	9	3	1	1	1	—	—	114	133	120	074
8	10	3	1	1	2	—	—	1	90	76	67	075
45	29	17	11	11	1	7	3	4	277	817	295	076
12	5	5	—	2	1	—	—	2	65	137	79	077
11	4	6	1	1	1	—	—	—	40	37	47	020
18	5	15	4	—	6	2	—	5	155	129	191	078
19	2	3	2	1	—	2	—	—	144	138	67	079
36	22	23	5	—	17	4	1	9	228	732	537	080
14	1	3	4	—	2	—	—	—	102	87	78	081
5	5	1	1	1	—	—	—	—	97	107	58	082
16	14	10	5	6	2	2	—	2	101	225	164	083
14	6	4	2	—	1	1	—	2	90	130	82	084
36	22	23	9	4	20	5	4	10	307	683	550	085
11	3	4	1	1	3	1	—	4	75	164	97	086
4	2	1	—	—	1	—	—	—	73	78	34	087
13	6	10	1	—	3	—	—	—	118	169	122	088
23	10	27	2	2	4	3	2	3	154	566	372	089
23	20	13	7	4	3	4	1	2	160	341	262	090
11	13	17	1	4	8	1	1	5	122	382	267	091
9	16	10	1	3	6	1	—	—	67	253	148	092
3	5	5	3	2	—	1	—	1	35	70	67	093
7	11	4	1	2	2	—	—	—	62	235	136	094
66	33	62	14	6	35	20	3	12	616	827	967	095
6	10	12	2	5	6	1	—	6	107	460	213	096
17	20	8	3	2	4	2	1	—	247	487	196	097
20	8	18	2	2	2	1	—	1	156	311	207	098
1.803	1.593	2.142	382	303	810	245	93	461	15.360	37.949	33.100	

segue TAV. 10 — Popolazione residente attiva in condizione professionale,

C —

Codice dei Comuni	COMUNI	CLASSI								
		14 - 19			20 - 29			30 - 54		
		Agricoltura, caccia, foreste e pesca	Industrie	Altre attività	Agricoltura, caccia, foreste e pesca	Industrie	Altre attività	Agricoltura, caccia, foreste e pesca	Industrie	Altre attività
001	ABRIOLA	28	2	—	79	12	14	171	8	30
002	ACERENZA	4	—	3	58	4	42	212	14	70
003	ALBANO DI LUCANIA	16	—	2	30	1	22	120	1	30
004	ANZI	11	2	1	66	3	12	172	6	44
005	ARMENTO	7	1	—	13	5	11	48	1	20
006	ATELLA	4	5	1	30	10	36	173	13	63
007	AVIGLIANO	14	3	21	78	55	210	416	61	375
008	BALVANO	15	4	—	33	2	10	119	9	21
009	BANZI	3	1	2	36	—	24	139	1	40
010	BARAGIANO	—	—	4	20	7	26	86	8	53
011	BARILE	3	1	3	21	3	41	105	9	99
012	BELLA	5	3	7	38	26	51	279	48	122
013	BRIENZA	20	2	1	68	4	31	270	11	83
014	BRINDISI MONTAGNA	—	1	5	11	1	31	49	3	35
015	CALVELLO	2	2	5	41	24	27	191	17	47
016	CALVERA	3	2	2	7	5	14	37	7	15
017	CAMPOMAGGIORE	2	1	1	8	4	17	33	4	21
018	CANCELLARA	2	1	—	28	3	29	107	5	38
019	CARBONE	2	1	3	12	3	21	106	9	21
021	CASTELGRANDE	5	4	—	8	5	12	48	8	28
022	CASTELLUCCIO INFERIORE	6	1	2	62	1	21	198	4	53
023	CASTELLUCCIO SUPERIORE	4	14	5	36	5	15	102	6	20
024	CASTELMEZZANO	2	—	—	18	—	9	63	—	12
025	CASTELSARACENO	15	—	2	43	4	24	125	6	30
026	CASTRONUOVO DI SANT'ANDREA	14	—	—	35	1	17	166	—	29
027	CERSOSIMO	—	—	1	14	—	12	74	—	18
028	CHIAROMONTE	12	1	4	57	1	39	154	1	52
029	CORLETO PERTICARA	17	2	1	51	2	32	230	7	85
030	EPISCOPIA	12	8	1	44	3	21	165	5	45
031	FARDELLA	1	2	1	13	—	26	68	10	28
032	FILIANO	1	8	1	10	15	37	180	6	46
033	FORENZA	7	1	3	42	11	30	180	6	55
034	FRANCAVILLA IN SINNI	22	1	2	139	5	59	324	6	100
035	GALLICCHIO	2	3	—	11	4	14	76	2	26
036	GENZANO DI LUCANIA	3	10	3	75	10	64	263	13	179
099	GINESTRA	3	2	2	15	2	15	62	3	7
037	GRUMENTO NOVA	5	—	2	35	5	22	134	5	47
038	GUARDIA PERTICARA	1	3	1	13	5	8	75	5	15
039	LAGONEGRO	2	5	7	16	30	140	48	21	385
040	LATRONICO	8	4	4	82	8	52	206	5	146
041	LAURENZANA	4	1	6	14	5	30	84	18	86
042	LAURIA	59	6	10	222	17	169	410	35	373
043	LAVELLO	37	13	21	205	22	132	614	32	338
044	MARATEA	—	—	17	7	39	127	43	127	217
045	MARSICO NUOVO	5	8	7	16	22	60	275	27	120
046	MARSICOVETERE	2	—	4	9	1	61	68	12	95
047	MASCHITO	8	1	4	48	5	12	130	5	20
048	MELFI	36	11	27	165	46	227	434	41	498
049	MISSANELLO	1	—	1	13	2	13	56	2	15
050	MOLITERNO	5	11	6	34	39	80	159	26	185
051	MONTEMILONE	—	32	2	17	23	17	112	10	42

per sesso, classe di età e settore di attività economica

F E M M I N E

DI ETÀ (anni)												Codice dei Comuni
55 - 59			60 - 64			65 e più			TOTALE			
Agricoltura, caccia, foreste e pesca	Industrie	Altre attività	Agricoltura, caccia, foreste e pesca	Industrie	Altre attività	Agricoltura, caccia, foreste e pesca	Industrie	Altre attività	Agricoltura, caccia, foreste e pesca	Industrie	Altre attività	
6	1	2	—	—	—	—	—	1	284	23	47	001
5	—	3	1	—	4	—	—	2	280	18	124	002
6	—	4	—	—	3	—	—	1	172	2	62	003
4	—	5	—	—	2	1	—	2	254	11	66	004
4	—	4	1	—	1	1	—	—	74	7	36	005
10	2	5	1	—	—	1	—	1	219	30	106	006
37	2	38	6	2	11	4	—	6	555	123	661	007
17	1	2	7	—	1	2	—	—	193	16	34	008
3	—	3	2	—	3	—	—	2	183	2	74	009
7	—	5	1	—	3	3	—	4	117	15	95	010
14	2	10	1	—	3	1	—	—	145	15	156	011
28	4	10	1	—	1	1	—	4	352	81	195	012
26	3	5	4	—	3	4	—	2	392	20	125	013
3	—	4	1	—	—	—	—	1	64	5	76	014
10	1	2	4	1	1	—	—	—	248	45	82	015
2	1	—	—	—	1	—	—	—	49	15	32	016
2	—	1	—	—	1	—	—	—	45	9	41	017
4	1	6	1	—	2	—	—	1	142	10	76	018
5	—	2	4	—	3	—	—	1	129	13	51	019
12	2	—	2	1	2	1	—	1	76	20	43	021
4	1	8	1	—	—	—	—	1	271	7	85	022
3	—	4	—	—	3	—	—	2	145	25	49	023
2	—	2	—	—	—	1	—	—	86	—	23	024
6	—	3	—	2	2	—	—	—	189	12	61	025
16	1	4	2	—	2	—	—	1	233	2	53	026
2	—	4	—	—	—	—	—	1	90	—	36	027
5	—	2	2	—	2	1	—	—	231	3	99	028
9	1	16	2	—	4	—	—	3	309	12	141	029
5	—	2	—	—	3	—	—	1	226	16	73	030
4	—	3	1	—	2	—	—	1	87	12	61	031
13	—	4	—	—	1	1	—	1	205	29	90	032
9	1	5	2	—	—	1	—	1	241	19	94	033
15	1	4	6	—	4	1	—	1	507	13	170	034
—	—	—	2	—	1	—	—	—	91	9	41	035
26	3	12	9	—	7	2	—	7	378	36	272	036
3	—	5	—	—	1	—	—	—	83	7	30	099
14	—	5	2	—	1	1	—	3	191	10	80	037
5	1	2	—	—	1	—	—	—	94	14	27	038
4	1	45	—	—	18	—	—	7	70	57	602	039
13	—	10	1	—	5	—	—	4	310	17	221	040
7	1	7	1	—	5	—	—	2	110	25	136	041
7	4	39	3	—	13	—	—	7	701	62	611	042
63	2	30	17	—	10	7	—	7	943	69	538	043
8	4	20	—	1	14	—	—	6	58	171	401	044
27	1	14	6	—	3	1	—	2	330	58	206	045
15	—	5	2	—	1	—	—	1	96	13	167	046
9	—	5	1	—	2	—	—	1	196	11	44	047
24	1	36	2	1	18	5	—	4	666	100	810	048
9	—	—	2	—	2	1	—	1	82	4	32	049
8	4	18	3	1	9	—	1	8	209	82	306	050
6	1	3	1	—	2	—	—	—	136	66	66	051

segue TAV. 10 — Popolazione residente attiva in condizione professionale,

Codice dei Comuni	COMUNI	CLASSI								
		14 - 19			20 - 29			30 - 54		
		Agricoltura, caccia, foreste e pesca	Industrie	Altre attività	Agricoltura, caccia, foreste e pesca	Industrie	Altre attività	Agricoltura, caccia, foreste e pesca	Industrie	Altre attività
052	MONTEMURRO	14	1	1	57	2	21	125	—	39
053	MURO LUCANO	13	5	21	41	8	85	268	7	144
054	NEMOLI	1	—	—	26	7	22	60	9	39
055	NOEPOLI	4	—	1	38	2	23	126	—	24
056	OPPIDO LUCANO	1	—	8	25	4	61	246	15	102
057	PALAZZO SAN GERVASIO	1	41	1	33	27	55	214	34	129
100	PATERNO	—	3	4	9	32	41	112	34	78
058	PESCOPAGANO	3	3	5	12	6	57	92	8	101
059	PICERNO	15	1	4	125	10	74	323	28	131
060	PIETRAGALLA	5	7	4	84	32	61	328	16	112
061	PIETRAPERIOSA	12	1	3	27	—	8	123	2	29
062	PIGNOLA	20	3	17	91	18	69	232	17	100
063	POTENZA	12	20	118	131	279	1.349	691	475	3.533
064	RAPOLLA	51	1	5	128	6	55	245	1	78
065	RAPONE	4	2	5	20	5	17	114	4	31
066	RIONERO IN VULTURE	4	22	19	52	31	182	312	31	473
067	RIPACANDIDA	10	—	2	21	2	24	131	6	40
068	RIVELLO	5	8	7	52	11	52	198	21	67
069	ROCCANOVA	3	1	1	42	2	13	179	2	38
070	ROTONDA	13	—	7	47	1	50	195	8	111
071	RUOTI	26	5	5	68	10	32	234	20	48
072	RUVO DEL MONTE	4	7	—	11	30	18	67	41	31
073	SAN CHIRICO NUOVO	6	—	1	55	—	23	170	—	26
074	SAN CHIRICO RAPARO	2	2	11	10	—	21	92	4	50
075	SAN COSTANTINO ALBANESE	3	—	1	17	—	16	79	3	21
076	SAN FELE	3	19	4	19	70	34	106	122	87
077	SAN MARTINO D'AGRI	8	—	2	32	—	18	91	2	14
020	SAN PAOLO ALBANESE	—	—	—	3	1	15	38	—	14
078	SAN SEVERINO LUCANO	—	—	2	6	1	25	50	—	68
079	SANT'ANGELO LE FRATTE	1	1	—	26	5	12	142	3	26
080	SANT'ARCANGELO	38	3	6	96	26	70	325	23	141
081	SARCONI	2	1	4	14	2	15	88	5	22
082	SASSO DI CASTALDA	4	1	1	8	—	12	77	2	16
083	SATRIANO DI LUCANIA	1	7	2	19	6	36	132	5	43
084	SAVOIA DI LUCANIA	8	—	3	28	—	13	96	5	19
085	SENISE	11	1	5	106	4	73	397	4	194
086	SPINOSO	14	3	5	60	—	24	138	1	36
087	TEANA	—	2	1	23	2	10	77	1	8
088	TERRANOVA DI POLLINO	12	—	1	31	—	21	127	3	34
089	TITO	6	2	10	115	21	56	253	19	119
090	TOLVE	1	3	3	5	6	41	97	13	75
091	TRAMUTOLA	3	5	1	6	13	35	98	7	78
092	TRECCHINA	2	1	4	38	15	21	127	38	53
093	TRIVIGNO	—	—	1	1	3	11	51	7	21
094	VAGLIO BASILICATA	—	1	1	17	10	31	158	14	47
095	VENOSA	13	5	18	109	16	170	566	34	358
096	VIETRI DI POTENZA	4	1	6	48	9	23	147	13	62
097	VIGGIANELLO	34	2	—	115	4	24	275	5	66
098	VIGGIANO	5	2	3	35	3	43	149	8	81
	TOTALE PROVINCIA	842	377	542	4.428	1.252	5.528	16.920	1.809	11.879

per sesso, classe di età e settore di attività economica

FEMMINE

DI ETÀ (anni)												Codice dei Comuni
55 - 59			60 - 64			65 e più			TOTALE			
Agricoltura, caccia, foreste e pesca	Industrie	Altre attività	Agricoltura, caccia, foreste e pesca	Industrie	Altre attività	Agricoltura, caccia, foreste e pesca	Industrie	Altre attività	Agricoltura, caccia, foreste e pesca	Industrie	Altre attività	
10	—	3	—	1	4	—	—	1	206	4	69	052
26	—	16	4	—	6	—	—	4	352	20	276	053
1	—	4	1	—	1	—	—	1	89	16	67	054
6	—	2	—	—	1	—	—	—	174	2	51	055
12	1	6	2	—	6	1	—	3	287	20	186	056
15	3	14	5	1	6	1	—	—	269	106	205	057
7	—	9	3	—	4	—	—	2	131	69	138	100
5	1	6	—	—	3	—	—	2	112	18	174	058
29	2	11	1	—	4	3	—	2	496	41	226	059
21	—	11	2	1	3	—	—	2	440	56	193	060
3	—	3	1	—	—	—	—	1	166	3	44	061
15	1	7	4	—	4	2	—	4	364	39	201	062
70	22	270	19	1	110	7	1	51	930	798	5.431	063
3	—	6	1	—	1	—	—	—	428	8	145	064
15	—	2	1	—	1	1	—	1	155	11	57	065
24	3	46	2	—	22	—	—	9	394	87	751	066
9	—	3	1	—	1	—	—	—	172	8	70	067
12	—	14	2	—	7	6	—	2	275	40	149	068
3	1	5	—	—	1	4	—	2	231	6	60	069
17	1	13	—	—	1	—	—	4	272	10	186	070
30	—	3	5	—	—	4	—	—	367	35	88	071
8	2	3	—	2	2	—	—	1	90	82	55	072
2	—	2	1	—	5	—	—	1	234	—	58	073
6	—	1	1	—	1	—	—	1	111	6	85	074
5	1	5	1	—	2	—	—	—	105	4	45	075
9	3	9	3	2	2	1	—	1	141	216	137	076
5	—	1	—	—	1	—	—	—	136	2	36	077
6	—	1	—	—	1	1	—	—	48	1	31	020
3	—	8	3	—	3	1	—	2	63	1	108	078
6	—	2	3	—	2	2	—	1	180	9	43	079
16	—	6	—	1	3	1	—	1	476	53	227	080
10	—	1	1	—	2	—	—	—	115	8	44	081
4	1	—	1	—	—	1	—	—	95	4	29	082
11	1	6	3	—	4	1	—	2	167	19	93	083
17	—	1	1	—	—	—	—	—	150	5	36	084
11	1	11	2	—	2	2	—	—	529	10	285	085
1	—	—	1	—	1	—	—	—	214	4	66	086
3	1	1	1	—	—	—	—	—	104	6	20	087
10	—	1	1	—	—	—	—	—	181	3	57	088
15	2	5	1	—	2	—	1	—	390	45	192	089
7	—	9	4	—	3	8	—	3	122	22	134	090
8	2	4	2	—	4	—	—	4	117	27	126	091
9	1	8	1	—	3	1	—	2	178	55	91	092
7	—	3	2	—	—	1	—	1	62	10	37	093
1	—	2	1	—	2	—	—	1	177	25	84	094
33	3	45	7	1	7	2	—	8	730	59	606	095
12	—	6	3	1	—	1	—	3	215	24	100	096
19	1	6	—	—	—	1	—	2	444	12	98	097
9	2	12	1	—	2	—	—	—	199	15	141	098
1.132	104	1.041	204	20	421	94	3	227	23.620	3.565	19.638	

TAV. 11 - Popolazione residente non attiva

Codice dei Comuni	COMUNI	MENO DI 14 ANNI							
		BAMBINI CHE FREQUENTANO LA SCUOLA MATERNA		SCOLARI E STUDENTI		ALTRI		TOTALE	
		MF	M	MF	M	MF	M	MF	M
001	ABRIOLA	76	40	340	164	126	61	542	265
002	ACERENZA	104	60	401	189	128	68	633	317
003	ALBANO DI LUCANIA	57	33	249	122	79	43	385	198
004	ANZI	11	2	320	157	146	71	477	230
005	ARMENTO	18	13	131	66	42	17	191	96
006	ATELLA	118	64	538	285	173	92	829	441
007	AVIGLIANO	412	203	1.654	860	535	282	2.601	1.345
008	BALVANO	66	36	299	170	166	92	531	298
009	BANZI	65	33	251	124	62	25	378	182
010	BARAGIANO	84	42	304	157	145	74	533	273
011	BARILE	119	60	417	211	156	84	692	355
012	BELLA	209	109	746	387	303	159	1.258	655
013	BRIENZA	130	64	524	266	192	92	846	422
014	BRINDISI MONTAGNA	14	5	135	66	61	36	210	107
015	CALVELLO	99	54	392	205	148	80	639	339
016	CALVERA	20	12	134	77	42	23	196	112
017	CAMPOMAGGIORE	35	16	171	89	55	25	261	130
018	CANCELLARA	75	46	208	112	59	37	342	195
019	CARBONE	42	19	151	76	35	19	228	114
021	CASTELGRANDE	30	15	138	67	47	32	215	114
022	CASTELLUCCIO INFERIORE	97	45	385	199	111	60	593	304
023	CASTELLUCCIO SUPERIORE	27	14	147	83	52	26	226	123
024	CASTELMEZZANO	44	18	139	68	47	24	230	110
025	CASTELSARACENO	92	53	261	139	74	30	427	222
026	CASTRONUOVO DI SANT'ANDREA	56	31	186	96	51	26	293	153
027	CERSOSIMO	32	14	108	58	29	12	169	84
028	CHIAROMONTE	91	45	300	164	113	51	504	260
029	CORLETO PERTICARA	110	60	416	197	164	82	690	339
030	EPISCOPIA	50	27	238	119	100	54	388	200
031	FARDELLA	35	18	146	78	26	12	207	108
032	FILIANO	97	53	365	182	126	63	588	298
033	FORENZA	116	53	346	177	105	59	567	289
034	FRANCAVILLA IN SINNI	145	72	610	315	259	144	1.014	531
035	GALLICCHIO	35	18	191	99	50	30	276	147
036	GENZANO DI LUCANIA	266	147	937	500	286	146	1.489	793
099	GINESTRA	27	17	121	66	37	20	185	103
037	GRUMENTO NOVA	77	32	258	133	76	36	411	201
038	GUARDIA PERTICARA	25	14	98	45	32	11	155	70
039	LAGONEGRO	230	111	896	496	293	151	1.419	758
040	LATRONICO	178	89	685	342	235	107	1.098	538
041	LAURENZANA	106	50	356	164	137	65	599	279
042	LAURIA	468	241	1.863	979	591	315	2.922	1.535
043	LAVELLO	561	290	1.928	963	675	338	3.164	1.591
044	MARATEA	181	92	668	330	234	131	1.083	553
045	MARSICO NUOVO	194	97	749	381	263	137	1.206	615
046	MARSICOVETERE	144	79	530	276	208	92	882	447
047	MASCHITO	53	26	277	141	90	47	420	214
048	MELFI	580	315	2.283	1.141	820	433	3.683	1.889
049	MISSANELLO	23	13	82	42	28	15	133	70
050	MOLITERNO	190	104	576	291	204	106	970	501
051	MONTEMILONE	66	32	358	192	98	51	522	275

per sesso, classe di età e condizione non professionale

CASALINGHE	DA 14 ANNI IN POI								TOTALE		Codice dei Comuni
	STUDENTI		RITIRATI DAL LAVORO		ALTRI		TOTALE		MF	M	
	MF	M	MF	M	MF	M	MF	M			
133	135	73	526	239	59	36	853	348	1.395	613	001
233	187	107	982	425	34	22	1.436	554	2.069	871	002
126	92	53	456	214	28	17	702	284	1.087	482	003
91	149	94	627	287	6	1	873	382	1.350	612	004
77	78	43	358	152	43	27	556	222	747	318	005
429	219	104	670	328	58	37	1.376	469	2.205	910	006
1.569	818	427	1.649	887	229	114	4.265	1.428	6.866	2.773	007
268	52	36	447	209	88	41	855	286	1.386	584	008
45	166	100	454	191	19	11	684	302	1.062	484	009
298	171	88	579	274	41	25	1.089	387	1.622	660	010
380	312	159	900	408	44	28	1.636	595	2.328	950	011
759	336	169	1.176	535	73	41	2.344	745	3.602	1.400	012
328	215	102	894	424	96	53	1.533	579	2.379	1.001	013
62	93	59	248	106	16	6	419	171	629	278	014
240	162	93	708	321	47	28	1.157	442	1.796	781	015
71	40	22	205	91	32	24	348	137	544	249	016
127	77	42	250	106	52	27	506	175	767	305	017
87	114	71	545	244	26	18	772	333	1.114	528	018
73	121	65	453	190	34	31	681	286	909	400	019
156	59	31	337	160	28	17	580	208	795	322	021
204	232	142	525	230	51	21	1.012	393	1.605	697	022
47	71	36	335	149	20	13	473	198	699	321	023
241	48	29	204	152	79	42	572	223	802	333	024
171	142	83	485	211	36	28	834	322	1.261	544	025
84	95	45	592	271	35	30	806	346	1.099	499	026
62	120	68	254	106	29	23	465	197	634	281	027
161	183	89	692	306	31	18	1.067	413	1.571	673	028
245	254	102	1.040	468	63	40	1.602	610	2.292	949	029
106	97	63	352	174	50	27	605	264	993	464	030
47	76	32	249	103	1	1	373	136	580	244	031
298	217	130	669	320	200	99	1.384	549	1.972	847	032
171	151	82	975	415	43	26	1.340	523	1.907	812	033
204	293	157	797	366	66	39	1.360	562	2.374	1.093	034
95	123	77	276	128	21	16	515	221	791	368	035
770	442	232	1.462	689	129	63	2.803	984	4.292	1.777	036
21	41	21	333	149	10	7	405	177	590	280	099
159	148	73	483	234	38	22	828	329	1.239	530	037
32	84	42	319	139	10	4	445	185	600	255	038
761	552	295	920	432	148	90	2.381	817	3.800	1.575	039
774	411	227	1.317	621	191	101	2.693	949	3.791	1.487	040
447	205	99	607	298	126	59	1.385	456	1.984	735	041
2.057	774	405	2.370	1.253	413	278	5.614	1.936	8.536	3.471	042
1.401	828	424	2.058	954	383	206	4.670	1.584	7.834	3.175	043
557	392	180	955	389	229	134	2.133	703	3.216	1.256	044
796	400	219	1.297	644	95	53	2.588	916	3.794	1.531	045
514	203	115	493	245	37	28	1.247	388	2.129	835	046
134	109	56	734	310	21	16	998	382	1.418	596	047
1.715	1.167	578	2.895	1.330	283	153	6.060	2.061	9.743	3.950	048
61	74	32	248	112	23	21	406	165	539	235	049
629	319	149	999	484	96	67	2.043	700	3.013	1.201	050
307	148	70	762	348	36	15	1.253	433	1.775	708	051

segue TAV. 11 — Popolazione residente non attiva

Codice dei Comuni	COMUNI	MENO DI 14 ANNI							
		BAMBINI CHE FREQUENTANO LA SCUOLA MATERNA		SCOLARI E STUDENTI		ALTRI		TOTALE	
		MF	M	MF	M	MF	M	MF	M
052	MONTEMURRO	52	29	208	115	62	30	322	174
053	MURO LUCANO	157	78	932	460	377	189	1.466	727
054	NEMOLI	52	21	144	78	89	44	285	143
055	NOEPOLI	46	26	172	80	58	31	276	137
056	OPPIDO LUCANO	177	102	534	258	166	72	877	432
057	PALAZZO SAN GERVASIO	234	108	968	527	273	147	1.475	782
100	PATERNO	171	82	588	313	234	127	993	522
058	PESCOPAGANO	108	51	346	187	162	78	616	316
059	PICERNO	199	97	721	371	311	180	1.231	648
060	PIETRAGALLA	129	61	518	279	215	118	862	458
061	PIETRAPERTOSA	38	23	207	97	54	32	299	152
062	PIGNOLA	149	71	563	285	229	113	941	469
063	POTENZA	2.156	1.116	9.659	4.928	3.432	1.831	15.247	7.875
064	RAPOLLA	162	78	593	309	233	121	988	508
065	RAPONE	26	10	191	96	54	29	271	135
066	RIONERO IN VULTURE	429	221	1.732	874	543	245	2.704	1.340
067	RIPACANDIDA	66	39	261	124	69	36	396	199
068	RIVELLO	81	45	426	208	131	59	638	312
069	ROCCANOVA	70	30	303	165	86	36	459	231
070	ROTONDA	141	89	516	253	136	60	793	402
071	RUOTI	84	45	472	246	231	121	787	412
072	RUVO DEL MONTE	37	20	209	101	89	40	335	161
073	SAN CHIRICO NUOVO	65	38	263	140	75	33	403	211
074	SAN CHIRICO RAPARO	53	27	222	111	50	21	325	159
075	SAN COSTANTINO ALBANESE	31	17	140	74	53	24	224	115
076	SAN FELE	206	107	785	402	235	138	1.226	647
077	SAN MARTINO D'AGRI	46	30	156	76	52	32	254	138
020	SAN PAOLO ALBANESE	11	6	46	21	13	9	70	36
078	SAN SEVERINO LUCANO	59	25	279	151	80	46	418	222
079	SANT'ANGELO LE FRATTE	35	18	207	99	87	44	329	161
080	SANT'ARCANGELO	297	158	1.017	532	369	188	1.683	878
081	SARCONI	32	19	169	83	41	21	242	123
082	SASSO DI CASTALDA	40	18	161	82	52	21	253	121
083	SATRIANO DI LUCANIA	66	33	267	136	88	44	421	213
084	SAVOIA DI LUCANIA	49	29	164	76	67	36	280	141
085	SENISE	313	162	1.174	564	360	183	1.847	909
086	SPINOSO	64	33	245	118	94	37	403	188
087	TEANA	29	15	113	60	40	21	182	96
088	TERRANOVA DI POLLINO	32	18	243	122	99	48	374	188
089	TITO	214	105	670	362	281	146	1.165	613
090	TOLVE	154	77	485	248	162	90	801	415
091	TRAMUTOLA	130	60	537	258	175	93	842	411
092	TRECCHINA	79	39	315	158	116	60	510	257
093	TRIVIGNO	25	11	107	53	39	21	171	85
094	VAGLIO BASILICATA	85	36	292	145	96	45	473	226
095	VENOSA	441	229	1.920	989	597	317	2.958	1.535
096	VIETRI DI POTENZA	136	68	476	242	182	87	794	397
097	VIGGIANELLO	131	71	584	302	175	78	890	451
098	VIGGIANO	113	52	409	213	128	84	650	349
	TOTALE PROVINCIA	13.880	7.139	55.715	28.477	19.354	9.992	88.949	45.608

per sesso, classe di età e condizione non professionale

CASALINGHE	DA 14 ANNI IN POI								TOTALE		Codice dei Comuni
	STUDENTI		RITIRATI DAL LAVORO		ALTRI		TOTALE		MF	M	
	MF	M	MF	M	MF	M	MF	M			
60	113	61	527	238	34	19	734	318	1.056	492	052
1.227	306	142	1.374	680	335	157	3.242	979	4.708	1.706	053
156	91	40	437	197	26	15	710	252	995	395	054
75	120	62	419	169	76	42	690	273	966	410	055
319	340	158	885	392	95	60	1.639	610	2.516	1.042	056
815	460	257	1.332	610	46	27	2.653	894	4.128	1.676	057
543	251	132	753	362	48	30	1.595	524	2.588	1.046	100
318	234	134	706	317	104	51	1.362	502	1.978	818	058
487	256	131	1.086	509	127	72	1.956	712	3.187	1.360	059
217	250	149	1.445	668	33	30	1.945	847	2.807	1.305	060
106	97	55	475	228	34	18	712	301	1.011	453	061
333	263	127	640	295	59	31	1.295	453	2.236	922	062
10.511	6.335	3.259	5.179	3.273	1.891	1.040	23.916	7.572	39.163	15.447	063
182	235	116	1.065	453	27	20	1.509	589	2.497	1.097	064
113	91	44	359	151	19	9	582	204	853	339	065
1.319	1.017	490	2.182	1.080	252	122	4.770	1.692	7.474	3.032	066
85	121	60	938	413	26	16	1.170	489	1.566	688	067
140	135	71	841	375	60	39	1.176	485	1.814	797	068
95	132	59	536	248	42	29	805	336	1.264	567	069
404	235	148	911	414	95	60	1.645	622	2.438	1.024	070
301	128	71	748	348	93	50	1.270	469	2.057	881	071
158	97	52	519	226	56	29	830	307	1.165	468	072
51	164	90	367	164	162	91	744	345	1.147	556	073
131	108	56	499	223	62	29	800	308	1.125	467	074
71	106	50	353	146	54	21	584	217	808	332	075
959	342	170	1.136	566	71	50	2.508	786	3.734	1.433	076
77	95	49	425	178	17	15	614	242	868	380	077
39	53	25	230	99	12	2	334	126	404	162	020
411	185	85	488	228	80	56	1.164	369	1.582	591	078
129	74	39	404	175	26	15	633	229	962	390	079
768	419	231	1.295	567	86	65	2.568	863	4.251	1.741	080
92	75	38	235	110	68	26	470	174	712	297	081
141	74	44	281	127	6	3	502	174	755	295	082
181	138	63	495	198	24	13	838	274	1.259	487	083
93	78	49	343	164	11	9	525	222	805	363	084
731	551	276	1.140	505	126	80	2.548	861	4.395	1.770	085
71	126	57	508	225	29	17	734	299	1.137	487	086
38	60	20	239	98	3	2	340	120	522	216	087
164	173	109	499	221	61	34	897	364	1.271	552	088
437	210	112	903	428	148	75	1.698	615	2.863	1.228	089
537	351	181	921	425	82	52	1.891	658	2.692	1.073	090
479	248	119	727	326	39	27	1.493	472	2.335	883	091
237	163	94	421	187	340	157	1.161	438	1.671	695	092
95	74	37	217	103	73	39	459	179	630	264	093
135	156	84	571	265	39	29	901	378	1.374	604	094
1.272	836	408	1.800	928	306	156	4.214	1.492	7.172	3.027	095
473	173	89	735	358	43	31	1.424	478	2.218	875	096
354	235	125	849	385	275	144	1.713	654	2.603	1.105	097
282	211	106	710	334	33	19	1.236	459	1.886	808	098
45.235	28.780	14.914	78.309	37.200	9.900	5.567	162.224	57.681	251.173	103.289	

TAV. 12 - Popolazione residente che rientra giornalmente nella propria dimora abituale, secondo il luogo di lavoro o di studio

Codice dei Comuni	COMUNI	OCCUPATI		SCOLARI E STUDENTI		PERSONE CHE FREQUENTANO UN CORSO DI FORMAZIONE PROFESSIONALE		TOTALE	
		Nello stesso Comune	Fuori del Comune	Nello stesso Comune	Fuori del Comune	Nello stesso Comune	Fuori del Comune	Nello stesso Comune	Fuori del Comune
001	ABRIOLA	514	142	425	101	—	1	939	244
002	ACERENZA	693	80	596	50	—	—	1.289	130
003	ALBANO DI LUCANIA	210	140	310	65	—	1	520	206
004	ANZI	522	139	351	85	—	2	873	226
005	ARMENTO	188	41	180	20	—	—	368	61
006	ATELLA	539	165	693	120	1	—	1.233	285
007	AVIGLIANO	1.793	1.590	2.223	508	9	3	4.025	2.101
008	BALVANO	540	81	363	28	—	—	903	109
009	BANZI	243	74	324	105	1	—	568	179
010	BARAGIANO	474	130	402	109	—	2	876	241
011	BARILE	599	250	554	249	1	—	1.154	499
012	BELLA	1.139	303	991	224	16	1	2.146	528
013	BRIENZA	986	137	770	67	3	1	1.759	205
014	BRINDISI MONTAGNA	226	72	161	61	—	—	387	133
015	CALVELLO	331	57	500	73	2	—	833	130
016	CALVERA	140	11	165	7	1	—	306	18
017	CAMPOMAGGIORE	89	75	248	51	—	—	337	126
018	CANCELLARA	292	89	288	77	—	—	580	166
019	CARBONE	304	23	212	15	—	—	516	38
021	CASTELGRANDE	228	26	166	28	—	—	394	54
022	CASTELLUCCIO INFERIORE	542	187	489	145	1	—	1.032	332
023	CASTELLUCCIO SUPERIORE	307	78	179	57	—	—	486	135
024	CASTELMEZZANO	174	99	197	20	1	—	372	119
025	CASTELSARACENO	328	35	366	54	—	—	694	89
026	CASTRONUOVO DI SANT'ANDREA	158	40	256	42	—	—	414	82
027	CERSOSIMO	77	23	142	56	—	—	219	79
028	CHIAROMONTE	440	51	376	69	1	2	817	122
029	CORLETO PERTICARA	619	53	690	20	1	—	1.310	73
030	EPISCOPIA	456	67	316	45	2	1	774	113
031	FARDELLA	159	12	201	22	—	—	360	34
032	FILIANO	513	282	584	63	5	—	1.102	345
033	FORENZA	439	50	477	86	—	—	916	136
034	FRANCAVILLA IN SINNI	659	123	799	90	—	—	1.458	213
035	GALLICCHIO	195	65	230	54	—	—	425	119
036	GENZANO DI LUCANIA	1.392	142	1.383	132	8	—	2.783	274
099	GINESTRA	68	39	177	2	3	—	248	41
037	GRUMENTO NOVA	459	116	357	88	1	3	817	207
038	GUARDIA PERTICARA	144	21	143	16	—	1	287	38
039	LAGONEGRO	1.423	215	1.528	29	11	—	2.962	244
040	LATRONICO	1.016	169	973	159	—	2	1.989	330
041	LAURENZANA	500	144	473	102	—	—	973	246
042	LAURIA	2.615	442	2.782	196	12	—	5.409	638
043	LAVELLO	2.411	491	2.911	175	5	1	5.327	667
044	MARATEA	1.101	176	1.061	113	5	4	2.167	293
045	MARSICO NUOVO	1.038	159	1.138	84	7	—	2.183	243
046	MARSICOVETERE	699	118	768	45	3	1	1.470	164
047	MASCHITO	270	37	342	66	1	—	613	103
048	MELFI	3.317	381	3.727	80	13	—	7.057	461
049	MISSANELLO	144	19	109	37	1	—	254	56
050	MOLITERNO	1.138	166	958	25	1	—	2.097	191
051	MONTEMILONE	406	34	408	50	1	—	815	84

segue TAV. 12 — **Popolazione residente che rientra giornalmente nella propria dimora abituale, secondo il luogo di lavoro o di studio**

Codice dei Comuni	COMUNI	OCCUPATI		SCOLARI E STUDENTI		PERSONE CHE FREQUENTANO UN CORSO DI FORMAZIONE PROFESSIONALE		TOTALE	
		Nello stesso Comune	Fuori del Comune	Nello stesso Comune	Fuori del Comune	Nello stesso Comune	Fuori del Comune	Nello stesso Comune	Fuori del Comune
052	MONTEMURRO	299	39	339	5	—	—	638	44
053	MURO LUCANO	1.553	148	1.109	147	1	—	2.663	295
054	NEMOLI	232	104	207	69	—	—	439	173
055	NOEPOLI	150	16	232	31	1	—	383	47
056	OPPIDO LUCANO	620	217	723	225	4	—	1.347	442
057	PALAZZO SAN GERVASIO	924	261	1.258	302	2	—	2.184	563
100	PATERNO	489	123	759	161	2	2	1.250	286
058	PESCAPAGANO	573	175	583	61	1	2	1.157	238
059	PICERNO	1.237	394	956	159	4	—	2.197	553
060	PIETRAGALLA	730	510	649	182	—	1	1.379	693
061	PIETRAPEROSA	252	59	258	61	—	—	510	120
062	PIGNOLA	690	543	748	181	—	—	1.438	724
063	POTENZA	18.732	1.063	16.372	141	32	—	35.136	1.204
064	RAPOLLA	348	196	770	152	—	—	1.118	348
065	RAPONE	416	49	297	4	—	—	713	53
066	RIONERO IN VULTURE	2.199	700	2.516	467	13	8	4.728	1.175
067	RIPACANDIDA	453	96	323	94	—	—	776	190
068	RIVELLO	575	190	519	80	—	2	1.094	272
069	ROCCANOVA	440	76	357	85	—	—	797	161
070	ROTONDA	671	180	755	57	2	1	1.428	238
071	RUOTI	848	314	556	109	—	1	1.404	424
072	RUVO DEL MONTE	293	15	255	56	—	—	548	71
073	SAN CHIRICO NUOVO	149	87	323	106	—	—	472	193
074	SAN CHIRICO RAPARO	375	18	309	24	—	—	684	42
075	SAN COSTANTINO ALBANESE	277	24	196	20	—	3	473	47
076	SAN FELE	867	70	1.058	131	2	1	1.927	202
077	SAN MARTINO D'AGRI	178	25	202	29	1	—	381	54
020	SAN PAOLO ALBANESE	122	19	60	11	—	—	182	30
078	SAN SEVERINO LUCANO	426	62	356	54	—	—	782	116
079	SANT'ANGELO LE FRATTE	366	46	250	30	—	—	616	76
080	SANT'ARCANGELO	1.074	365	1.492	56	5	1	2.571	422
081	SARCONI	246	54	209	39	—	—	455	93
082	SASSO DI CASTALDA	199	30	193	36	—	—	392	66
083	SATRIANO DI LUCANIA	442	132	329	117	—	—	771	249
084	SAVOIA DI LUCANIA	331	79	215	48	—	2	546	129
085	SENISE	1.369	100	1.804	9	6	—	3.179	109
086	SPINOSO	308	64	330	71	2	—	640	135
087	TEANA	227	18	150	14	1	—	378	32
088	TERRANOVA DI POLLINO	402	13	290	24	—	—	692	37
089	TITO	1.201	371	934	138	4	1	2.139	510
090	TOLVE	452	224	665	226	—	—	1.117	450
091	TRAMUTOLA	482	134	806	25	2	—	1.290	159
092	TRECCHINA	322	127	443	76	—	—	765	203
093	TRIVIGNO	147	60	141	47	—	—	288	107
094	VAGLIO BASILICATA	342	266	392	84	1	—	735	350
095	VENOSA	1.860	204	2.860	176	11	3	4.731	383
096	VIETRI DI POTENZA	579	133	625	113	1	—	1.205	246
097	VIGGIANELLO	664	62	830	38	1	—	1.495	100
098	VIGGIANO	463	76	590	64	1	—	1.054	140
	TOTALE PROVINCIA	79.851	15.990	81.055	8.900	217	54	161.123	24.944

TAV. 13 - Famiglie residenti per ampiezza della famiglia

Codice dei Comuni	COMUNI	FAMIGLIE CON COMPONENTI									
		1		2	3	4	5	6	7	8 e più	
		TOTALE	di cui non in coabitazione							Famiglie	Componenti
001	ABRIOLA	126	112	158	124	145	98	37	14	18	152
002	ACERENZA	255	221	335	212	231	105	43	13	5	40
003	ALBANO DI LUCANIA	92	83	136	85	94	64	35	17	12	102
004	ANZI	119	119	193	130	115	81	35	23	11	93
005	ARMENTO	93	92	114	58	53	31	13	14	11	97
006	ATELLA	169	95	310	237	226	123	42	19	15	135
007	AVIGLIANO	328	281	683	633	694	459	225	89	84	728
008	BALVANO	103	65	180	132	138	87	37	10	11	97
009	BANZI	60	60	131	87	101	77	38	13	5	42
010	BARAGIANO	85	82	187	161	125	98	48	14	18	174
011	BARILE	201	199	292	210	223	126	59	20	10	84
012	BELLA	251	140	450	344	389	245	77	45	17	140
013	BRIENZA	228	124	329	271	298	145	41	13	8	72
014	BRINDISI MONTAGNA	69	66	73	63	61	39	15	12	5	40
015	CALVELLO	179	127	223	182	183	91	50	33	21	182
016	CALVERA	62	55	59	41	44	31	10	11	9	84
017	CAMPOMAGGIORE	97	64	82	57	61	47	16	11	5	45
018	CANCELLARA	109	80	173	100	111	71	28	8	7	59
019	CARBONE	110	44	138	81	94	52	20	5	4	36
021	CASTELGRANDE	88	79	111	63	77	37	20	15	8	68
022	CASTELLUCCIO INFERIORE	82	78	129	118	196	106	58	25	15	128
023	CASTELLUCCIO SUPERIORE	85	61	110	92	77	34	12	14	2	16
024	CASTELMEZZANO	87	70	121	88	88	23	13	6	2	20
025	CASTELSARACENO	76	76	159	105	117	87	43	18	10	90
026	CASTRONUOVO DI SANT'ANDREA	135	120	214	134	99	48	13	7	7	57
027	CERSOSIMO	89	88	72	52	62	36	11	6	6	52
028	CHIAROMONTE	145	118	193	152	163	97	36	14	12	103
029	CORLETO PERTICARA	278	253	325	235	203	117	53	27	15	127
030	EPISCOPIA	73	38	138	132	131	65	16	8	3	26
031	FARDELLA	67	36	76	59	64	44	11	6	2	16
032	FILIANO	115	72	263	176	225	115	47	23	9	73
033	FORENZA	259	246	282	185	159	95	44	22	15	139
034	FRANCAVILLA IN SINNI	206	141	316	260	250	162	52	26	26	225
035	GALLICCHIO	69	47	98	53	66	47	17	5	14	122
036	GENZANO DI LUCANIA	438	342	510	357	431	311	84	24	18	153
099	GINESTRA	76	71	99	58	53	35	12	2	1	8
037	GRUMENTO NOVA	107	107	173	150	136	62	29	10	5	46
038	GUARDIA PERTICARA	90	69	92	54	50	29	13	5	7	58
039	LAGONEGRO	401	284	375	337	443	233	114	30	18	157
040	LATRONICO	214	208	481	375	429	196	73	29	14	122
041	LAURENZANA	214	159	236	202	200	100	55	12	5	46
042	LAURIA	533	488	912	878	943	529	207	65	38	326
043	LAVELLO	545	507	904	648	859	535	256	100	49	424
044	MARATEA	371	279	312	277	331	184	78	36	23	214
045	MARSICO NUOVO	258	241	500	411	466	203	69	17	12	109
046	MARSICOVETERE	107	107	230	224	270	127	37	10	13	112
047	MASCHITO	144	139	208	126	98	92	37	7	4	35
048	MELFI	961	601	1.008	753	888	570	267	123	146	1.325
049	MISSANELLO	80	55	75	55	45	33	8	5	3	25
050	MOLITERNO	337	277	391	329	360	169	51	15	9	78
051	MONTEMILONE	278	227	249	122	140	96	47	19	8	67

segue TAV. 13 — Famiglie residenti per ampiezza della famiglia

Codice dei Comuni	COMUNI	FAMIGLIE CON COMPONENTI									
		1		2	3	4	5	6	7	8 e più	
		TOTALE	di cui non in coabitazione							Famiglie	Componenti
052	MONTEMURRO	127	103	154	113	96	55	27	15	9	80
053	MURO LUCANO	509	426	652	457	412	259	125	38	36	309
054	NEMOLI	96	76	148	137	119	38	10	2	2	16
055	NOEPOLI	114	109	154	78	98	52	28	11	4	35
056	OPPIDO LUCANO	191	176	290	192	237	170	85	28	22	196
057	PALAZZO SAN GERVASIO	491	414	457	295	331	250	146	45	47	409
100	PATERNO	158	128	324	262	285	143	64	11	13	107
058	PESCOPIAGANO	239	219	258	178	189	140	35	14	10	87
059	PICERNO	236	146	441	376	434	170	65	17	18	156
060	PIETRAGALLA	384	335	513	310	286	122	47	19	10	84
061	PIETRAPERIOSA	99	78	153	89	88	46	20	15	14	127
062	PIGNOLA	151	114	224	227	241	139	73	38	39	338
063	POTENZA	2.579	1.367	3.575	3.743	4.981	2.709	906	282	154	1.311
064	RAPOLLA	218	143	297	242	253	143	68	27	23	200
065	RAPONE	85	64	129	86	95	54	19	13	7	58
066	RIONERO IN VULTURE	513	370	882	587	757	509	236	86	52	449
067	RIPACANDIDA	190	180	277	136	100	81	39	9	11	92
068	RIVELLO	223	160	266	208	182	90	44	11	15	137
069	ROCCANOVA	116	113	198	108	118	68	32	14	17	151
070	ROTONDA	163	163	237	247	275	150	72	19	13	110
071	RUOTI	129	95	284	207	221	125	60	26	11	92
072	RUVO DEL MONTE	117	100	197	118	102	64	25	8	7	59
073	SAN CHIRICO NUOVO	117	66	142	95	127	64	34	16	8	70
074	SAN CHIRICO RAPARO	136	136	152	108	100	56	30	13	6	52
075	SAN COSTANTINO ALBANESE	102	94	118	88	81	44	14	4	1	8
076	SAN FELE	211	186	360	295	337	226	115	53	62	561
077	SAN MARTINO D'AGRI	76	70	131	80	73	52	19	11	6	51
020	SAN PAOLO ALBANESE	38	38	69	54	26	16	11	4	1	8
078	SAN SEVERINO LUCANO	102	102	147	138	172	89	40	19	10	88
079	SANT'ANGELO LE FRATTE	93	76	150	119	116	48	20	5	2	17
080	SANT'ARCANGELO	349	284	466	353	409	248	136	54	32	287
081	SARCONI	75	56	109	95	82	25	14	8	4	35
082	SASSO DI CASTALDA	70	65	97	88	69	37	16	8	5	44
083	SATRIANO DI LUCANIA	75	75	179	149	137	72	27	11	10	85
084	SAVOIA DI LUCANIA	58	53	116	97	95	34	21	4	9	77
085	SENISE	269	213	385	350	403	268	182	87	48	437
086	SPINOSO	106	83	152	114	90	69	27	19	11	98
087	TEANA	32	24	61	57	36	34	18	10	6	54
088	TERRANOVA DI POLLINO	116	97	163	107	127	74	30	12	13	108
089	TITO	207	129	381	314	390	183	48	11	9	73
090	TOLVE	241	193	333	181	210	161	76	33	20	173
091	TRAMUTOLA	163	163	222	181	236	141	75	33	12	110
092	TRECCHINA	191	191	198	184	152	97	36	13	6	53
093	TRIVIGNO	109	86	98	62	52	31	15	3	3	25
094	VAGLIO BASILICATA	125	111	166	137	171	69	29	9	4	34
095	VENOSA	713	499	784	571	622	480	249	114	78	686
096	VIETRI DI POTENZA	173	107	242	183	249	109	57	27	22	194
097	VIGGIANELLO	180	178	299	282	309	151	51	35	14	118
098	VIGGIANO	178	149	243	185	183	110	59	20	9	79
	TOTALE PROVINCIA	21.177	16.396	29.681	23.531	26.459	15.252	6.427	2.499	1.740	15.197

TAV. 14 - Famiglie residenti secondo

Codice dei Comuni	COMUNI	FAMIGLIE					
		CONIUGI				CONIUGI	
		TOTALE		di cui con altre persone		TOTALE	
		Famiglie	Componenti	Famiglie	Componenti	Famiglie	Componenti
001	ABRIOLA	132	266	2	6	393	1.744
002	ACERENZA	279	566	7	22	571	2.344
003	ALBANO DI LUCANIA	117	238	4	12	278	1.266
004	ANZI	149	302	4	12	358	1.591
005	ARMENTO	92	189	4	13	155	728
006	ATELLA	266	540	8	24	613	2.584
007	AVIGLIANO	557	1.155	32	105	1.951	8.801
008	BALVANO	151	312	9	28	359	1.573
009	BANZI	117	242	7	22	296	1.324
010	BARAGIANO	163	346	15	50	399	1.797
011	BARILE	239	490	12	36	578	2.481
012	BELLA	399	818	15	50	1.025	4.397
013	BRIENZA	277	559	5	15	717	2.912
014	BRINDISI MONTAGNA	55	112	2	6	172	752
015	CALVELLO	159	324	6	18	500	2.234
016	CALVERA	51	106	4	12	124	588
017	CAMPOMAGGIORE	60	120	—	—	178	792
018	CANCELLARA	143	293	6	19	294	1.268
019	CARBONE	107	218	4	12	215	910
021	CASTELGRANDE	98	202	6	18	198	897
022	CASTELLUCCIO INFERIORE	93	199	9	31	451	2.048
023	CASTELLUCCIO SUPERIORE	82	168	4	12	210	872
024	CASTELMEZZANO	101	203	1	3	202	811
025	CASTELSARACENO	142	294	8	26	341	1.543
026	CASTRONUOVO DI SANT'ANDREA	194	395	7	21	272	1.095
027	CERSOSIMO	58	119	2	7	154	677
028	CHIAROMONTE	155	319	6	21	429	1.835
029	CORLETO PERTICARA	241	490	7	22	574	2.450
030	EPISCOPIA	114	235	7	21	314	1.273
031	FARDELLA	60	123	3	9	159	673
032	FILIANO	233	485	11	41	538	2.296
033	FORENZA	243	496	10	30	458	1.995
034	FRANCAVILLA IN SINNI	264	534	5	16	726	3.118
035	GALLICCHIO	83	167	1	3	189	864
036	GENZANO DI LUCANIA	417	843	7	23	1.128	4.816
099	GINESTRA	91	183	1	3	147	608
037	GRUMENTO NOVA	148	306	9	28	355	1.466
038	GUARDIA PERTICARA	71	147	5	15	135	600
039	LAGONEGRO	244	494	6	18	1.044	4.532
040	LATRONICO	401	849	42	131	970	4.067
041	LAURENZANA	180	367	7	21	515	2.153
042	LAURIA	739	1.532	50	154	2.414	10.193
043	LAVELLO	772	1.569	25	75	2.246	9.958
044	MARATEA	180	367	7	21	795	3.487
045	MARSICO NUOVO	433	892	23	72	1.059	4.318
046	MARSICOVETERE	204	418	10	30	636	2.633
047	MASCHITO	174	359	11	33	312	1.348
048	MELFI	799	1.612	12	38	2.485	11.431
049	MISSANELLO	64	131	3	9	132	561
050	MOLITERNO	281	582	17	54	818	3.348
051	MONTEMILONE	205	416	6	18	380	1.690

la tipologia della famiglia

COMPOSTE DA						ALTRO TIPO DI FAMIGLIA		TOTALE		Codice dei Comuni
E FIGLI		UN GENITORE E FIGLI								
di cui con altre persone		TOTALE		di cui con altre persone						
Famiglie	Componenti	Famiglie	Componenti	Famiglie	Componenti	Famiglie	Componenti	Famiglie	Componenti	
14	74	56	180	5	25	139	166	720	2.356	001
21	119	67	177	8	32	282	312	1.199	3.399	002
18	102	35	112	7	31	105	130	535	1.746	003
20	117	53	148	5	21	147	183	707	2.224	004
11	61	34	96	4	14	106	122	387	1.135	005
32	174	74	203	9	30	188	212	1.141	3.539	006
217	1.240	250	807	64	285	437	602	3.195	11.365	007
31	164	69	208	11	47	119	142	698	2.235	008
27	160	28	81	6	27	71	86	512	1.733	009
86	480	55	167	10	50	119	182	736	2.492	010
39	199	76	222	18	73	248	322	1.141	3.515	011
71	373	104	324	21	91	290	342	1.818	5.881	012
15	86	78	246	18	71	261	308	1.333	4.025	013
9	48	31	94	5	23	79	99	337	1.057	014
26	157	97	262	9	32	206	251	962	3.071	015
3	17	25	86	3	13	67	75	267	855	016
3	13	30	95	4	16	108	122	376	1.129	017
26	149	28	88	5	21	142	188	607	1.837	018
5	21	50	161	6	27	132	167	504	1.456	019
29	161	27	76	2	9	96	110	419	1.285	021
107	615	66	240	18	86	119	172	729	2.659	022
13	69	40	99	1	3	94	106	426	1.245	023
5	34	29	77	3	9	96	109	428	1.200	024
25	140	44	143	9	36	88	106	615	2.086	025
5	22	48	142	4	16	143	153	657	1.785	026
9	53	30	86	6	23	92	95	334	977	027
47	268	56	179	15	65	172	208	812	2.541	028
30	177	123	353	9	43	315	371	1.253	3.664	029
24	130	46	147	10	41	92	117	566	1.772	030
13	68	28	94	9	38	82	106	329	996	031
81	430	51	159	13	61	151	220	973	3.160	032
23	138	70	220	12	52	290	335	1.061	3.046	033
31	170	78	237	10	47	230	258	1.298	4.147	034
2	10	21	67	3	18	76	84	369	1.182	035
46	248	139	417	23	103	489	557	2.173	6.633	036
6	27	15	45	2	10	83	93	336	929	099
27	156	38	114	5	21	131	161	672	2.047	037
13	70	33	92	5	20	101	113	340	952	038
33	172	196	561	22	93	467	563	1.951	6.150	039
159	842	151	455	40	166	289	389	1.811	5.760	040
17	88	82	231	14	58	247	301	1.024	3.052	041
187	1.025	292	879	55	225	660	827	4.105	13.431	042
106	575	234	733	46	195	644	808	3.896	13.068	043
47	256	183	579	32	133	454	571	1.612	5.004	044
83	427	135	416	36	147	309	386	1.936	6.012	045
38	205	52	152	12	49	126	155	1.018	3.358	046
25	127	58	179	12	48	172	210	716	2.096	047
72	417	289	923	46	207	1.143	1.460	4.716	15.426	048
3	16	20	55	—	—	88	101	304	848	049
51	273	148	428	23	97	414	522	1.661	4.880	050
12	70	76	234	6	27	298	324	959	2.664	051

segue TAV. 14 — Famiglie residenti secondo

Codice dei Comuni	COMUNI	FAMIGLIE					
		CONIUGI				CONIUGI	
		TOTALE		di cui con altre persone		TOTALE	
		Famiglie	Componenti	Famiglie	Componenti	Famiglie	Componenti
052	MONTEMURRO	114	231	3	9	278	1.204
053	MURO LUCANO	522	1.057	9	31	1.176	5.038
054	NEMOLI	114	233	3	11	278	1.061
055	NOEPOLI	133	274	7	22	240	1.040
056	OPPIDO LUCANO	231	466	4	12	680	3.071
057	PALAZZO SAN GERVASIO	355	722	10	32	994	4.587
100	PATERNO	267	550	12	40	710	2.953
058	PESCAPAGANO	196	399	6	19	505	2.160
059	PICERNO	392	801	17	51	988	4.047
060	PIETRAGALLA	447	903	8	25	741	3.002
061	PIETRAPERIOSA	122	247	3	9	240	1.076
062	PIGNOLA	174	353	5	15	687	3.090
063	POTENZA	2.767	5.677	128	399	11.628	49.162
064	RAPOLLA	237	484	10	30	683	2.989
065	RAPONE	103	207	1	3	242	1.043
066	RIONERO IN VULTURE	744	1.524	31	98	2.034	9.076
067	RIPACANDIDA	248	510	13	40	335	1.458
068	RIVELLO	181	367	5	15	479	2.033
069	ROCCANOVA	171	349	7	21	322	1.456
070	ROTONDA	188	405	22	73	682	2.930
071	RUOTI	262	541	17	51	571	2.459
072	RUVO DEL MONTE	167	340	6	18	291	1.222
073	SAN CHIRICO NUOVO	128	259	3	9	310	1.365
074	SAN CHIRICO RAPARO	128	265	6	21	274	1.172
075	SAN COSTANTINO ALBANESE	96	197	5	15	213	863
076	SAN FELE	300	626	18	62	942	4.346
077	SAN MARTINO D'AGRI	106	220	8	24	208	916
020	SAN PAOLO ALBANESE	57	120	6	18	95	391
078	SAN SEVERINO LUCANO	101	215	10	33	403	1.770
079	SANT'ANGELO LE FRATTE	124	252	4	12	283	1.133
080	SANT'ARCANGELO	386	773	1	3	1.151	5.104
081	SARCONI	94	192	4	12	216	874
082	SASSO DI CASTALDA	80	163	2	7	200	840
083	SATRIANO DI LUCANIA	149	314	14	44	356	1.499
084	SAVOIA DI LUCANIA	106	213	1	3	238	978
085	SENISE	327	670	15	46	1.217	5.671
086	SPINOSO	129	267	8	25	284	1.269
087	TEANA	50	103	3	9	139	631
088	TERRANOVA DI POLLINO	129	263	5	15	323	1.419
089	TITO	336	685	13	39	889	3.629
090	TOLVE	276	557	5	15	627	2.847
091	TRAMUTOLA	158	330	9	32	580	2.588
092	TRECCHINA	143	298	11	34	422	1.758
093	TRIVIGNO	85	170	—	—	157	653
094	VAGLIO BASILICATA	147	308	10	34	393	1.614
095	VENOSA	654	1.328	18	56	1.932	8.906
096	VIETRI DI POTENZA	199	413	13	41	561	2.480
097	VIGGIANELLO	258	527	8	27	768	3.214
098	VIGGIANO	193	393	6	19	506	2.181
	TOTALE PROVINCIA	24.151	49.453	1.007	3.165	68.433	296.010

la tipologia della famiglia

COMPOSTE DA						ALTRO TIPO DI FAMIGLIA		TOTALE		Codice dei Comuni
E FIGLI		UN GENITORE E FIGLI								
di cui con altre persone		TOTALE		di cui con altre persone						
Famiglie	Componenti	Famiglie	Componenti	Famiglie	Componenti	Famiglie	Componenti	Famiglie	Componenti	
16	93	52	161	5	19	152	184	596	1.780	052
54	300	209	669	50	214	581	688	2.488	7.452	053
8	38	45	128	7	24	115	137	552	1.559	054
21	114	35	114	6	26	131	160	539	1.588	055
34	197	79	241	6	23	225	269	1.215	4.047	056
34	202	170	533	24	98	543	622	2.062	6.464	057
30	159	102	303	20	85	181	209	1.260	4.015	100
21	123	89	265	16	72	273	316	1.063	3.140	058
36	192	94	293	16	63	283	356	1.757	5.497	059
32	174	101	261	9	38	402	427	1.691	4.593	060
13	87	44	135	4	19	118	148	524	1.606	061
31	190	103	335	14	64	168	203	1.132	3.981	062
638	3.425	1.483	4.607	274	1.160	3.051	3.702	18.929	63.148	063
29	153	88	256	9	32	263	333	1.271	4.062	064
14	73	48	158	10	45	95	106	488	1.514	065
122	674	263	812	47	209	581	666	3.622	12.078	066
33	177	40	110	6	25	220	268	843	2.346	067
28	144	94	270	12	46	285	365	1.039	3.035	068
20	111	47	128	4	13	131	156	671	2.089	069
122	649	96	289	24	93	210	279	1.176	3.903	070
67	372	72	260	22	104	158	201	1.063	3.461	071
24	130	50	148	13	61	130	148	638	1.858	072
10	56	42	145	4	21	123	131	603	1.900	073
12	61	49	158	7	26	150	172	601	1.767	074
33	157	29	79	6	23	114	127	452	1.266	075
234	1.458	163	637	77	392	254	307	1.659	5.916	076
20	112	51	146	9	40	83	90	448	1.372	077
20	110	16	46	5	21	51	67	219	624	020
68	370	63	188	18	73	150	231	717	2.404	078
17	84	41	124	9	38	105	117	553	1.626	079
16	89	142	424	12	57	368	396	2.047	6.697	080
10	55	18	45	1	3	84	95	412	1.206	081
19	112	31	89	2	7	79	93	390	1.185	082
51	274	56	168	12	51	99	131	660	2.112	083
17	91	24	87	5	27	66	84	434	1.362	084
70	413	132	447	18	88	316	391	1.992	7.179	085
21	108	49	153	10	39	126	161	588	1.850	086
24	142	25	88	7	33	40	49	254	871	087
25	144	57	174	8	35	133	157	642	2.013	088
30	155	80	233	20	77	238	277	1.543	4.824	089
24	140	76	224	13	59	276	327	1.255	3.955	090
58	334	121	413	39	174	204	259	1.063	3.590	091
35	198	85	264	17	81	227	272	877	2.592	092
8	38	17	48	1	3	114	119	373	990	093
25	127	29	80	4	15	141	166	710	2.168	094
52	296	250	764	39	165	775	862	3.611	11.860	095
37	218	86	286	19	87	216	293	1.062	3.472	096
104	549	82	279	28	125	213	264	1.321	4.284	097
41	221	80	245	11	39	208	255	987	3.074	098
4.551	25.122	9.436	29.079	1.720	7.407	24.746	29.938	126.766	404.480	

TAV. 15 - Abitazioni in complesso (occupate)

Codice dei Comuni	COMUNI	ABITAZIONI OCCUPATE								
		NUMERO	Superficie m ²	STANZE				Numero medio di stanze per abitazione	OCCU	
				Adibite esclusivamente o promiscuamente ad abitazione	Cucine	Adibite esclusivamente ad altro uso	TOTALE		Famiglie	Componenti
001	ABRIOLA	697	43.590	1.546	655	13	2.214	3,2	718	2.344
002	ACERENZA	1.112	61.236	2.253	885	17	3.155	2,8	1.188	3.363
003	ALBANO DI LUCANIA	518	34.758	1.182	419	19	1.620	3,1	531	1.735
004	ANZI	701	47.274	1.850	301	63	2.214	3,2	701	2.208
005	ARMENTO	383	21.687	1.123	310	3	1.436	3,7	387	1.135
006	ATELLA	942	70.582	2.530	801	23	3.354	3,6	1.122	3.484
007	AVIGLIANO	3.070	229.675	9.352	2.553	73	11.978	3,9	3.186	11.337
008	BALVANO	458	20.576	878	407	1	1.286	2,8	555	1.884
009	BANZI	511	40.574	1.380	395	5	1.780	3,5	511	1.728
010	BARAGIANO	689	55.460	2.129	556	35	2.720	3,9	698	2.351
011	BARILE	1.113	67.494	2.595	889	20	3.504	3,1	1.117	3.444
012	BELLA	1.555	115.488	4.014	1.468	29	5.511	3,5	1.762	5.716
013	BRIENZA	1.111	79.150	2.907	1.065	49	4.021	3,6	1.272	3.861
014	BRINDISI MONTAGNA	317	19.110	712	288	2	1.002	3,2	322	1.001
015	CALVELLO	789	48.788	1.813	709	15	2.537	3,2	892	2.816
016	CALVERA	254	17.284	559	238	2	799	3,1	267	855
017	CAMPOMAGGIORE	341	26.320	901	209	30	1.140	3,3	376	1.129
018	CANCELLARA	549	31.168	1.271	495	6	1.772	3,2	591	1.804
019	CARBONE	395	28.681	1.366	115	5	1.486	3,8	504	1.456
021	CASTELGRANDE	329	21.028	861	207	7	1.075	3,3	343	1.082
022	CASTELLUCCIO INFERIORE	718	56.708	2.394	714	16	3.124	4,4	728	2.657
023	CASTELLUCCIO SUPERIORE	381	26.725	1.137	363	4	1.504	3,9	426	1.245
024	CASTELMEZZANO	401	20.222	730	358	1	1.089	2,7	428	1.200
025	CASTELSARACENO	613	32.831	1.191	560	5	1.756	2,9	613	2.078
026	CASTRONUOVO DI SANT'ANDREA	641	26.902	1.074	548	4	1.626	2,5	657	1.785
027	CERSOSIMO	329	15.722	640	283	2	925	2,8	333	973
028	CHIAROMONTE	771	50.571	2.037	663	4	2.704	3,5	810	2.536
029	CORLETO PERTICARA	1.172	68.376	2.877	939	28	3.844	3,3	1.234	3.626
030	EPISCOPIA	481	33.601	1.299	449	19	1.767	3,7	561	1.755
031	FARDELLA	274	19.939	804	267	12	1.083	4,0	329	996
032	FILIANO	849	59.890	2.616	666	16	3.298	3,9	941	3.073
033	FORENZA	1.034	54.048	2.198	554	15	2.767	2,7	1.061	3.046
034	FRANCAVILLA IN SINNI	1.192	85.907	3.088	1.061	20	4.169	3,5	1.298	4.147
035	GALLICCHIO	349	21.941	913	333	4	1.250	3,6	369	1.182
036	GENZANO DI LUCANIA	2.051	156.469	5.797	1.580	27	7.404	3,6	2.159	6.603
099	GINESTRA	320	21.881	770	287	9	1.066	3,3	332	923
037	GRUMENTO NOVA	670	48.014	2.101	639	44	2.784	4,2	671	2.040
038	GUARDIA PERTICARA	304	16.595	868	115	8	991	3,3	332	916
039	LAGONEGRO	1.801	132.377	5.496	1.599	63	7.158	4,0	1.946	6.142
040	LATRONICO	1.786	122.803	5.044	1.559	31	6.634	3,7	1.810	5.756
041	LAURENZANA	925	55.613	2.359	768	12	3.139	3,4	1.017	3.028
042	LAURIA	4.032	285.019	11.983	3.656	114	15.753	3,9	4.104	13.430
043	LAVELLO	3.804	268.712	10.136	2.134	72	12.342	3,2	3.876	12.997
044	MARATEA	1.476	116.150	4.841	1.247	48	6.136	4,2	1.605	4.985
045	MARSICO NUOVO	1.792	151.258	6.034	1.607	601	8.242	4,6	1.818	5.679
046	MARSICOVETERE	1.014	92.382	3.531	920	313	4.764	4,7	1.015	3.351
047	MASCHITO	709	46.621	1.575	610	6	2.191	3,1	715	2.094
048	MELFI	4.132	274.931	11.011	3.201	89	14.301	3,5	4.623	15.110
049	MISSANELLO	280	15.779	564	255	4	823	2,9	304	848
050	MOLITERNO	1.575	118.140	4.914	1.108	39	6.061	3,8	1.661	4.880
051	MONTEMILONE	895	62.063	2.010	623	4	2.637	2,9	955	2.656

e non occupate); altri tipi di alloggio

PANTI		ABITAZIONI NON OCCUPATE				TOTALE			ALTRI TIPI DI ALLOGGIO			Codice dei Comuni
Numero medio occupanti per abitazione	Numero medio occupanti per stanza	NUMERO	di cui con persone temporaneamente presenti	STANZE	Numero medio stanze per abitazione	NUMERO	STANZE	Numero medio stanze per abitazione	NUMERO	OCCUPANTI		
										Famiglie	Componenti	
3,4	1,1	430	1	1.109	2,6	1.127	3.323	2,9	2	2	12	001
3,0	1,1	303	2	724	2,4	1.415	3.879	2,7	11	11	36	002
3,3	1,1	308	—	734	2,4	826	2.354	2,8	3	4	11	003
3,1	1,0	256	4	819	3,2	957	3.033	3,2	6	6	16	004
3,0	0,8	238	—	813	3,4	621	2.249	3,6	—	—	—	005
3,7	1,0	260	3	776	3,0	1.202	4.130	3,4	18	19	55	006
3,7	1,0	818	20	2.296	2,8	3.888	14.274	3,7	9	9	28	007
4,1	1,5	148	—	437	3,0	606	1.723	2,8	143	143	351	008
3,4	1,0	308	—	856	2,8	819	2.636	3,2	1	1	5	009
3,4	0,9	109	2	271	2,5	798	2.991	3,7	38	38	141	010
3,1	1,0	49	—	154	3,1	1.162	3.658	3,1	22	24	71	011
3,7	1,0	1.038	—	2.787	2,7	2.593	8.298	3,2	48	56	165	012
3,5	1,0	1.157	—	3.465	3,0	2.268	7.486	3,3	59	61	164	013
3,2	1,0	102	—	292	2,9	419	1.294	3,1	15	15	56	014
3,6	1,1	476	1	1.407	3,0	1.265	3.944	3,1	65	70	255	015
3,4	1,1	97	1	283	2,9	351	1.082	3,1	—	—	—	016
3,3	1,0	312	1	871	2,8	653	2.011	3,1	—	—	—	017
3,3	1,0	188	7	486	2,6	737	2.258	3,1	15	16	33	018
3,7	1,0	230	7	569	2,5	625	2.055	3,3	—	—	—	019
3,3	1,0	116	—	324	2,8	445	1.399	3,1	75	76	203	021
3,7	0,9	235	22	850	3,6	953	3.974	4,2	1	1	2	022
3,3	0,8	138	—	437	3,2	519	1.941	3,7	—	—	—	023
3,0	1,1	410	—	901	2,2	811	1.990	2,5	—	—	—	024
3,4	1,2	283	4	658	2,3	896	2.414	2,7	2	2	8	025
2,8	1,1	320	4	617	1,9	961	2.243	2,3	—	—	—	026
3,0	1,1	313	5	608	1,9	642	1.533	2,4	1	1	4	027
3,3	0,9	184	—	549	3,0	955	3.253	3,4	2	2	5	028
3,1	1,0	625	2	1.634	2,6	1.797	5.478	3,0	19	19	38	029
3,6	1,0	87	1	235	2,7	568	2.002	3,5	4	5	17	030
3,6	0,9	70	—	276	3,9	344	1.359	4,0	—	—	—	031
3,6	0,9	225	—	768	3,4	1.074	4.066	3,8	29	32	87	032
2,9	1,1	310	—	686	2,2	1.344	3.453	2,6	—	—	—	033
3,5	1,0	621	4	1.925	3,1	1.813	6.094	3,4	—	—	—	034
3,4	0,9	193	—	540	2,8	542	1.790	3,3	—	—	—	035
3,2	0,9	828	9	2.670	3,2	2.879	10.074	3,5	12	14	30	036
2,9	0,9	94	—	213	2,3	414	1.279	3,1	4	4	6	099
3,0	0,7	285	—	797	2,8	955	3.581	3,7	1	1	7	037
3,0	0,9	208	—	750	3,6	512	1.741	3,4	7	8	36	038
3,4	0,9	484	11	1.536	3,2	2.285	8.694	3,8	5	5	8	039
3,2	0,9	461	4	1.615	3,5	2.247	8.249	3,7	1	1	4	040
3,3	1,0	131	—	397	3,0	1.056	3.536	3,3	7	7	24	041
3,3	0,9	823	4	2.620	3,2	4.855	18.373	3,8	1	1	1	042
3,4	1,1	925	4	2.558	2,8	4.729	14.900	3,2	20	20	71	043
3,4	0,8	1.054	11	4.027	3,8	2.530	10.163	4,0	7	7	19	044
3,2	0,7	358	1	1.248	3,5	2.150	9.490	4,4	117	118	333	045
3,3	0,8	228	—	812	3,6	1.242	5.576	4,5	3	3	7	046
3,0	1,0	349	3	874	2,5	1.058	3.065	2,9	1	1	2	047
3,7	1,1	1.126	3	3.599	3,2	5.258	17.900	3,4	87	93	316	048
3,0	1,0	49	—	131	2,7	329	954	2,9	—	—	—	049
3,1	0,8	782	21	2.224	2,8	2.357	8.285	3,5	—	—	—	050
3,0	1,0	389	1	963	2,5	1.284	3.600	2,8	4	4	8	051

segue TAV. 15 — Abitazioni in complesso (occupate)

Codice dei Comuni	COMUNI	ABITAZIONI OCCUPATE								
		NUMERO	Superficie m ²	STANZE				Numero medio di stanze per abitazione	OCCU	
				Adibite esclusivamente o promiscuamente ad abitazione	Cucine	Adibite esclusivamente ad altro uso	TOTALE		Famiglie	Componenti
052	MONTEMURRO	539	30.317	1.258	480	9	1.747	3,2	575	1.704
053	MURO LUCANO	1.343	93.780	3.501	1.251	18	4.770	3,6	1.483	4.572
054	NEMOLI	518	38.385	1.420	510	47	1.977	3,8	551	1.556
055	NOEPOLI	528	28.704	1.230	485	4	1.719	3,3	536	1.576
056	OPPIDO LUCANO	1.188	77.952	2.814	1.043	12	3.869	3,3	1.214	4.045
057	PALAZZO SAN GERVASIO	1.941	135.398	4.691	1.350	19	6.060	3,1	2.061	6.458
100	PATERNO	1.154	102.056	4.132	1.118	159	5.409	4,7	1.241	3.951
058	PESCOPAGANO	509	33.657	1.312	477	16	1.805	3,5	541	1.602
059	PICERNO	1.558	117.488	4.417	1.362	22	5.801	3,7	1.709	5.329
060	PIETRAGALLA	1.624	88.792	3.601	1.319	13	4.933	3,0	1.689	4.588
061	PIETRAPERTOSA	492	26.145	1.120	275	3	1.398	2,8	524	1.606
062	PIGNOLA	1.044	70.545	2.625	829	19	3.473	3,3	1.118	3.931
063	POTENZA	16.162	1.365.387	52.275	14.214	491	66.980	4,1	18.146	60.534
064	RAPOLLA	1.115	73.618	2.701	967	1	3.669	3,3	1.237	3.928
065	RAPONE	405	24.817	928	363	3	1.294	3,2	448	1.405
066	RIONERO IN VULTURE	3.217	244.496	9.173	2.057	70	11.300	3,5	3.476	11.632
067	RIPACANDIDA	823	47.630	1.666	735	7	2.408	2,9	843	2.346
068	RIVELLO	960	71.348	3.114	944	42	4.100	4,3	1.036	3.029
069	ROCCANOVA	662	35.553	1.465	472	11	1.948	2,9	669	2.082
070	ROTONDA	1.176	96.169	3.603	1.173	16	4.792	4,1	1.176	3.903
071	RUOTI	933	65.186	2.357	882	19	3.258	3,5	1.023	3.313
072	RUVO DEL MONTE	485	30.070	1.064	446	16	1.526	3,1	519	1.481
073	SAN CHIRICO NUOVO	525	33.231	1.148	439	10	1.597	3,0	603	1.900
074	SAN CHIRICO RAPARO	600	32.853	1.447	582	1	2.030	3,4	601	1.767
075	SAN COSTANTINO ALBANESE	439	27.961	1.266	335	28	1.629	3,7	449	1.260
076	SAN FELE	1.502	97.808	3.345	1.046	18	4.409	2,9	1.585	5.651
077	SAN MARTINO D'AGRI	426	23.675	920	398	4	1.322	3,1	447	1.367
020	SAN PAOLO ALBANESE	219	17.802	584	205	2	791	3,6	219	624
078	SAN SEVERINO LUCANO	717	47.609	1.908	712	16	2.636	3,7	717	2.404
079	SANT'ANGELO LE FRATTE	491	31.869	1.371	462	16	1.849	3,8	523	1.560
080	SANT'ARCANGELO	1.955	118.392	4.282	1.631	27	5.940	3,0	2.041	6.679
081	SARCONI	382	32.451	1.158	393	17	1.568	4,1	410	1.189
082	SASSO DI CASTALDA	371	25.792	888	343	7	1.238	3,3	380	1.153
083	SATRIANO DI LUCANIA	639	51.912	1.828	586	52	2.466	3,9	640	2.061
084	SAVOIA DI LUCANIA	391	26.734	1.056	373	6	1.435	3,7	402	1.276
085	SENISE	1.917	133.317	4.976	1.622	20	6.618	3,5	1.990	7.174
086	SPINOSO	542	36.015	1.548	481	4	2.033	3,8	587	1.843
087	TEANA	235	15.606	591	229	8	828	3,5	253	870
088	TERRANOVA DI POLLINO	608	33.084	1.268	545	4	1.817	3,0	635	1.994
089	TITO	1.319	101.182	3.798	1.023	8	4.829	3,7	1.472	4.614
090	TOLVE	1.185	70.574	2.615	866	17	3.498	3,0	1.250	3.943
091	TRAMUTOLA	1.058	84.886	3.254	1.054	46	4.354	4,1	1.059	3.581
092	TRECCHINA	876	68.794	2.776	602	65	3.443	3,9	876	2.588
093	TRIVIGNO	345	18.542	759	303	8	1.070	3,1	371	987
094	VAGLIO BASILICATA	681	42.971	1.559	555	111	2.225	3,3	707	2.162
095	VENOSA	3.344	244.192	8.964	2.200	30	11.194	3,3	3.611	11.860
096	VIETRI DI POTENZA	700	44.232	1.675	618	18	2.311	3,3	813	2.690
097	VIGGIANELLO	1.317	88.417	3.555	1.113	16	4.684	3,6	1.321	4.284
098	VIGGIANO	934	69.083	3.007	746	31	3.784	4,1	984	3.063
	TOTALE PROVINCIA	114.699	8.154.590	315.267	94.845	3.658	413.770	3,6	122.535	391.585

e non occupate); altri tipi di alloggio

PANTI		ABITAZIONI NON OCCUPATE				TOTALE			ALTRI TIPI DI ALLOGGIO			Codice dei Comuni
Numero medio occupanti per abitazione	Numero medio occupanti per stanza	NUMERO	di cui con persone temporaneamente presenti	STANZE	Numero medio stanze per abitazione	NUMERO	STANZE	Numero medio stanze per abitazione	NUMERO	OCCUPANTI		
										Famiglie	Componenti	
3.2	1.0	309	2	826	2.7	848	2.573	3.0	20	21	76	052
3.4	1.0	1.015	14	2.855	2.8	2.358	7.625	3.2	989	1.005	2.880	053
3.0	0.8	165	—	458	2.8	683	2.435	3.6	1	1	3	054
3.0	0.9	61	2	177	2.9	589	1.896	3.2	3	3	12	055
3.4	1.0	371	—	930	2.5	1.559	4.799	3.1	1	1	2	056
3.3	1.1	555	1	1.450	2.6	2.496	7.510	3.0	1	1	6	057
3.4	0.8	156	2	622	4.0	1.310	6.031	4.6	19	19	64	100
3.1	0.9	8	1	32	4.0	517	1.837	3.6	521	522	1.538	058
3.4	0.9	511	—	1.509	3.0	2.069	7.310	3.5	43	48	168	059
2.8	0.9	395	5	1.133	2.9	2.019	6.066	3.0	2	2	5	060
3.3	1.2	300	1	698	2.3	792	2.096	2.6	—	—	—	061
3.8	1.1	393	28	1.343	3.4	1.437	4.816	3.4	14	14	50	062
3.7	0.9	4.216	11	14.636	3.5	20.378	81.616	4.0	743	783	2.614	063
3.5	1.1	235	11	667	2.8	1.350	4.336	3.2	34	34	134	064
3.5	1.1	264	2	641	2.4	669	1.935	2.9	38	40	109	065
3.6	1.0	539	5	1.656	3.1	3.756	12.956	3.4	142	146	446	066
2.9	1.0	256	1	656	2.6	1.079	3.064	2.8	—	—	—	067
3.2	0.7	642	5	2.294	3.6	1.602	6.394	4.0	3	3	6	068
3.1	1.1	237	3	574	2.4	899	2.522	2.8	2	2	7	069
3.3	0.8	314	11	1.025	3.3	1.490	5.817	3.9	—	—	—	070
3.6	1.0	634	1	1.619	2.6	1.567	4.877	3.1	39	40	148	071
3.1	1.0	343	7	919	2.7	828	2.445	3.0	119	119	377	072
3.6	1.2	160	3	453	2.8	685	2.050	3.0	—	—	—	073
2.9	0.9	575	—	1.561	2.7	1.175	3.591	3.1	—	—	—	074
2.9	0.8	158	—	353	2.2	597	1.982	3.3	1	3	6	075
3.8	1.3	109	—	200	1.8	1.611	4.609	2.9	72	74	265	076
3.2	1.0	321	1	619	1.9	747	1.941	2.6	1	1	5	077
2.8	0.8	101	—	229	2.3	320	1.020	3.2	—	—	—	020
3.4	0.9	376	2	1.048	2.8	1.093	3.684	3.4	—	—	—	078
3.2	0.9	98	—	321	3.3	589	2.170	3.7	30	30	66	079
3.4	1.1	482	6	1.271	2.6	2.437	7.211	3.0	5	6	18	080
3.1	0.8	133	—	444	3.3	515	2.012	3.9	2	2	17	081
3.1	0.9	129	3	398	3.1	500	1.636	3.3	10	10	32	082
3.2	0.9	358	2	1.101	3.1	997	3.567	3.6	20	20	51	083
3.3	0.9	403	—	1.108	2.7	794	2.543	3.2	32	32	86	084
3.7	1.1	597	4	1.762	3.0	2.514	8.380	3.3	2	2	5	085
3.4	0.9	389	—	1.159	3.0	931	3.192	3.4	1	1	7	086
3.7	1.1	148	—	418	2.8	383	1.246	3.3	1	1	1	087
3.3	1.1	98	2	273	2.8	706	2.090	3.0	7	7	19	088
3.5	1.0	324	—	1.015	3.1	1.643	5.844	3.6	70	71	210	089
3.3	1.1	409	4	929	2.3	1.594	4.427	2.8	5	5	12	090
3.4	0.8	189	—	766	4.1	1.247	5.120	4.1	4	4	9	091
3.0	0.8	199	1	659	3.3	1.075	4.102	3.8	1	1	4	092
2.9	0.9	207	—	534	2.6	552	1.604	2.9	2	2	3	093
3.2	1.0	290	1	780	2.7	971	3.005	3.1	3	3	6	094
3.5	1.1	866	20	2.670	3.1	4.210	13.864	3.3	—	—	—	095
3.8	1.2	69	—	245	3.6	769	2.556	3.3	220	249	782	096
3.3	0.9	338	9	1.040	3.1	1.655	5.724	3.5	—	—	—	097
3.3	0.8	471	2	1.692	3.6	1.405	5.476	3.9	3	3	11	098
3.4	1.0	39.447	336	116.959	3.0	154.146	530.729	3.4	4.091	4.231	12.895	

TAV. 16 - Abitazioni occupate

Codice dei Comuni	COMUNI	PROPRIETÀ							ABITAZIONI	Superficie m ²
		ABITAZIONI	Superficie m ²	Superficie media per abitazione	STANZE		OCCUPANTI			
					TOTALE	Adibite esclusivamente o promiscuamente ad abitazione	Famiglie	Componenti		
001	ABRIOLA	547	32.972	60,3	1.715	1.191	568	1.846	96	5.482
002	ACERENZA	806	45.484	56,4	2.331	1.663	860	2.439	277	14.348
003	ALBANO DI LUCANIA	415	27.967	67,4	1.306	960	427	1.395	89	5.946
004	ANZI	567	38.922	68,6	1.812	1.532	567	1.846	91	5.992
005	ARMENTO	321	18.080	56,3	1.200	937	324	919	58	3.342
006	ATELLA	685	52.325	76,4	2.476	1.861	804	2.473	189	13.222
007	AVIGLIANO	2.336	181.183	77,6	9.408	7.416	2.434	8.684	555	36.141
008	BALVANO	178	10.844	60,9	570	402	217	759	31	1.879
009	BANZI	423	34.332	81,2	1.512	1.177	423	1.446	60	4.398
010	BARAGIANO	495	40.780	82,4	2.019	1.586	503	1.715	117	8.248
011	BARILE	886	54.431	61,4	2.823	2.091	890	2.732	196	10.997
012	BELLA	1.281	96.578	75,4	4.581	3.343	1.443	4.730	185	12.781
013	BRIENZA	797	59.007	74,0	2.928	2.124	917	2.804	155	12.037
014	BRINDISI MONTAGNA	233	14.550	62,4	761	545	238	748	64	3.498
015	CALVELLO	629	39.130	62,2	2.054	1.468	706	2.228	125	7.701
016	CALVERA	231	15.821	68,5	728	509	244	775	14	779
017	CAMPOMAGGIORE	270	20.583	76,2	893	699	302	893	65	5.034
018	CANCELLARA	467	26.953	57,7	1.537	1.107	504	1.549	55	2.756
019	CARBONE	368	27.101	73,6	1.398	1.290	476	1.370	20	1.160
021	CASTELGRANDE	247	16.384	66,3	805	643	258	792	45	2.602
022	CASTELLUCCIO INFERIORE	515	39.705	77,1	2.244	1.715	524	1.902	182	15.333
023	CASTELLUCCIO SUPERIORE	334	23.464	70,3	1.317	995	375	1.108	26	1.655
024	CASTELMEZZANO	325	16.650	51,2	895	602	348	991	42	2.135
025	CASTELSARACENO	569	30.551	53,7	1.639	1.115	569	1.950	40	2.020
026	CASTRONUOVO DI SANT'ANDREA	547	22.827	41,7	1.389	922	562	1.518	74	3.212
027	CERSOSIMO	283	13.911	49,2	824	569	286	845	33	1.315
028	CHIAROMONTE	598	38.309	64,1	2.038	1.526	631	1.925	132	9.488
029	CORLETO PERTICARA	974	57.537	59,1	3.237	2.427	1.030	2.985	160	8.667
030	EPISCOPIA	429	30.090	70,1	1.584	1.167	502	1.589	29	1.809
031	FARDELLA	254	18.507	72,9	1.008	747	307	928	16	1.055
032	FILIANO	760	54.372	71,5	2.994	2.387	848	2.779	63	3.697
033	FORENZA	760	39.555	52,0	2.039	1.619	781	2.223	204	11.209
034	FRANCAVILLA IN SINNI	1.016	73.797	72,6	3.545	2.613	1.117	3.527	124	8.280
035	GALLICCHIO	276	17.533	63,5	1.004	735	292	902	59	3.436
036	GENZANO DI LUCANIA	1.526	119.542	78,3	5.621	4.435	1.613	4.875	453	31.714
099	GINESTRA	265	18.667	70,4	919	675	273	756	25	1.413
037	GRUMENTO NOVA	497	36.756	74,0	2.152	1.634	497	1.430	113	7.174
038	GUARDIA PERTICARA	236	13.232	56,1	793	703	256	700	57	2.673
039	LAGONEGRO	1.191	88.248	74,1	4.776	3.669	1.289	3.967	518	38.282
040	LATRONICO	1.588	109.499	69,0	5.935	4.508	1.611	5.205	146	9.840
041	LAURENZANA	778	46.853	60,2	2.658	1.988	853	2.507	116	6.862
042	LAURIA	3.360	239.470	71,3	13.203	10.062	3.427	11.341	490	33.083
043	LAVELLO	2.501	184.940	73,9	8.434	6.912	2.553	8.271	1.096	69.277
044	MARATEA	964	81.475	84,5	4.286	3.421	1.057	3.324	391	25.961
045	MARSICO NUOVO	1.489	130.649	87,7	7.136	5.205	1.509	4.737	145	10.155
046	MARSICOVETERE	749	70.381	94,0	3.683	2.702	750	2.516	168	15.195
047	MASCHITO	577	37.992	65,8	1.798	1.293	582	1.662	110	7.096
048	MELFI	2.687	184.264	68,6	9.624	7.401	3.043	9.565	1.276	79.821
049	MISSANELLO	227	13.044	57,5	674	463	249	687	46	2.399
050	MOLITERNO	1.168	88.410	75,7	4.583	3.737	1.236	3.621	359	26.164
051	MONTEMILONE	670	47.616	71,1	2.023	1.544	718	2.005	196	12.460

per titolo di godimento

AFFITTO					ALTRO TITOLO							Codice dei Comuni
Superficie media per abitazione	STANZE		OCCUPANTI		ABITAZIONI	Superficie m ²	Superficie media per abitazione	STANZE		OCCUPANTI		
	TOTALE	Adibite esclusiva- mente o promiscua- mente ad abitazione	Famiglie	Componenti				TOTALE	Adibite esclusiva- mente o promiscua- mente ad abitazione	Famiglie	Componenti	
57,1	278	188	96	301	54	5.136	95,1	221	167	54	197	001
51,8	751	537	299	831	29	1.404	48,4	73	53	29	93	002
66,8	271	194	89	306	14	845	60,4	43	28	15	34	003
65,8	282	227	91	266	43	2.360	54,9	120	91	43	96	004
57,6	219	172	58	200	4	265	66,3	17	14	5	16	005
70,0	644	492	229	749	68	5.035	74,0	234	177	89	262	006
65,1	1.948	1.454	568	2.047	179	12.351	69,0	622	482	184	606	007
60,6	94	64	41	136	249	7.853	31,5	622	412	297	989	008
73,3	188	141	60	206	28	1.844	65,9	80	62	28	76	009
70,5	399	309	117	389	77	6.432	83,5	302	234	78	247	010
56,1	577	425	196	619	31	2.066	66,6	104	79	31	93	011
69,1	642	468	220	656	89	6.129	68,9	288	203	99	330	012
77,7	578	427	186	552	159	8.106	51,0	515	356	169	505	013
54,7	188	131	64	196	20	1.062	53,1	53	36	20	57	014
61,6	382	274	143	464	35	1.957	55,9	101	71	43	124	015
55,6	40	28	14	40	9	684	76,0	31	22	9	40	016
77,4	220	179	68	222	6	703	117,2	27	23	6	14	017
50,1	154	106	58	186	27	1.459	54,0	81	58	29	69	018
58,0	64	56	21	75	7	420	60,0	24	20	7	11	019
57,8	126	103	47	155	37	2.042	55,2	144	115	38	135	021
84,2	792	611	183	690	21	1.670	79,5	88	68	21	65	022
63,7	98	72	26	73	21	1.606	76,5	89	70	25	64	023
50,8	114	78	46	134	34	1.437	42,3	80	50	34	75	024
50,5	105	67	40	113	4	260	65,0	12	9	4	15	025
43,4	187	119	75	216	20	863	43,2	50	33	20	51	026
39,8	75	49	34	102	13	496	38,2	26	22	13	26	027
71,9	512	393	136	458	41	2.774	67,7	154	118	43	153	028
54,2	484	359	166	544	38	2.172	57,2	123	91	38	97	029
62,4	97	67	32	91	23	1.702	74,0	86	65	27	75	030
65,9	54	40	17	53	4	377	94,3	21	17	5	15	031
58,7	211	158	66	202	26	1.821	70,0	93	71	27	92	032
54,9	564	445	208	650	70	3.284	46,9	164	134	72	173	033
66,8	430	317	127	428	52	3.830	73,7	194	158	54	192	034
58,2	197	141	63	225	14	972	69,4	49	37	14	55	035
70,0	1.530	1.170	473	1.493	72	5.213	72,4	253	192	73	235	036
56,5	68	46	28	87	30	1.801	60,0	79	49	31	80	099
63,5	414	305	114	383	60	4.084	68,1	218	162	60	227	037
46,9	163	134	64	191	11	690	62,7	35	31	12	25	038
73,9	2.048	1.575	551	1.829	92	5.847	63,6	334	252	106	346	039
67,4	509	395	147	399	52	3.464	66,6	190	141	52	152	040
59,2	376	288	128	419	31	1.898	61,2	105	83	36	102	041
67,5	1.860	1.409	494	1.583	182	12.466	68,5	690	512	183	506	042
63,2	3.242	2.690	1.112	3.992	207	14.495	70,0	666	534	211	734	043
66,4	1.395	1.066	423	1.286	121	8.714	72,0	455	354	125	375	044
70,0	529	402	146	496	158	10.454	66,2	577	427	163	446	045
90,4	711	557	168	535	97	6.806	70,2	370	272	97	300	046
64,5	327	234	111	360	22	1.533	69,7	66	48	22	72	047
62,6	4.111	3.180	1.393	4.917	169	10.846	64,2	566	430	187	628	048
52,2	128	86	48	147	7	336	48,0	21	15	7	14	049
72,9	1.302	1.038	376	1.128	48	3.566	74,3	176	139	49	131	050
63,6	529	395	207	584	29	1.987	68,5	85	71	30	67	051

segue TAV. 16 — Abitazioni occupate

Codice dei Comuni	COMUNI	PROPRIETÀ							ABITAZIONI	Superficie m ²
		ABITAZIONI	Superficie m ²	Superficie media per abitazione	STANZE		OCCUPANTI			
					TOTALE	Adibite esclusivamente o promiscuamente ad abitazione	Famiglie	Componenti		
052	MONTEMURRO	434	24.444	56,3	1.418	1.027	463	1.350	96	5.260
053	MURO LUCANO	1.034	72.660	70,3	3.662	2.683	1.145	3.458	218	15.417
054	NEMOLI	383	29.601	77,3	1.518	1.098	406	1.220	55	3.826
055	NOEPOLI	436	23.534	54,0	1.426	1.025	443	1.302	61	3.204
056	OPPIDO LUCANO	905	61.447	67,9	3.036	2.225	928	3.139	239	13.940
057	PALAZZO SAN GERVASIO	1.468	105.101	71,6	4.662	3.613	1.568	4.796	379	24.234
100	PATERNO	1.005	91.768	91,3	4.859	3.723	1.087	3.466	81	5.477
058	PESCOPAGANO	338	24.142	71,4	1.260	929	349	1.040	72	4.259
059	PICERNO	1.225	93.802	76,6	4.608	3.520	1.357	4.264	258	19.068
060	PIETRAGALLA	1.374	75.301	54,8	4.206	3.068	1.433	3.857	126	6.713
061	PIETRAPERTOSA	393	21.489	54,7	1.147	921	421	1.298	48	2.114
062	PIGNOLA	689	49.019	71,1	2.401	1.828	744	2.700	283	17.120
063	POTENZA	9.706	871.388	89,8	42.286	33.156	10.908	36.129	5.571	422.965
064	RAPOLLA	801	54.659	68,2	2.724	2.012	887	2.888	248	14.518
065	RAPONE	346	21.689	62,7	1.138	819	385	1.217	42	2.358
066	RIONERO IN VULTURE	2.178	168.839	77,5	7.727	6.319	2.366	7.735	888	64.653
067	RIPACANDIDA	726	42.349	58,3	2.152	1.489	744	2.050	73	4.091
068	RIVELLO	795	60.698	76,3	3.461	2.640	863	2.577	92	6.034
069	ROCCANOVA	517	28.115	54,4	1.542	1.166	524	1.547	134	6.669
070	ROTONDA	1.006	82.801	82,3	4.116	3.100	1.006	3.378	143	11.011
071	RUOTI	794	55.152	69,5	2.786	2.017	878	2.854	99	6.863
072	RUVO DEL MONTE	371	22.890	61,7	1.173	815	400	1.126	78	4.965
073	SAN CHIRICO NUOVO	464	30.136	64,9	1.445	1.043	534	1.695	49	2.453
074	SAN CHIRICO RAPARO	489	25.895	53,0	1.624	1.153	490	1.392	77	4.864
075	SAN COSTANTINO ALBANESE	399	25.782	64,6	1.500	1.168	405	1.131	25	1.229
076	SAN FELE	1.276	84.452	66,2	3.772	2.857	1.327	4.819	165	9.345
077	SAN MARTINO D'AGRI	368	20.664	56,2	1.162	813	389	1.202	41	2.202
020	SAN PAOLO ALBANESE	211	16.996	80,5	759	559	211	598	1	95
078	SAN SEVERINO LUCANO	646	43.046	66,6	2.397	1.740	646	2.171	68	4.390
079	SANT'ANGELO LE FRATTE	422	27.008	64,0	1.602	1.193	448	1.345	47	3.639
080	SANT'ARCANGELO	1.352	82.722	61,2	4.158	3.002	1.414	4.779	528	31.137
081	SARCONI	296	26.291	88,8	1.277	953	321	923	74	5.269
082	SASSO DI CASTALDA	341	23.772	69,7	1.141	819	346	1.050	24	1.475
083	SATRIANO DI LUCANIA	499	42.425	85,0	1.990	1.482	500	1.631	76	5.847
084	SAVOIA DI LUCANIA	330	23.161	70,2	1.251	925	340	1.088	32	2.141
085	SENISE	1.418	101.092	71,3	4.986	3.766	1.480	5.413	397	25.015
086	SPINOSO	405	27.671	68,3	1.586	1.226	442	1.335	108	6.426
087	TEANA	223	14.978	67,2	791	565	240	835	10	508
088	TERRANOVA DI POLLINO	569	30.996	54,5	1.701	1.186	594	1.861	33	1.848
089	TITO	964	74.874	77,7	3.600	2.831	1.090	3.426	304	22.715
090	TOLVE	900	54.349	60,4	2.701	2.029	958	2.984	241	13.714
091	TRAMUTOLA	817	67.098	82,1	3.445	2.588	818	2.767	180	13.520
092	TRECCHINA	686	56.099	81,8	2.798	2.239	686	2.041	156	10.754
093	TRIVIGNO	278	15.055	54,2	876	623	299	796	52	2.738
094	VAGLIO BASILICATA	507	32.593	64,3	1.678	1.196	528	1.614	113	6.538
095	VENOSA	2.200	164.164	74,6	7.514	6.008	2.394	7.845	1.040	72.037
096	VIETRI DI POTENZA	514	32.686	63,6	1.713	1.235	604	1.990	155	9.855
097	VIGGIANELLO	1.268	85.263	67,2	4.531	3.437	1.272	4.160	34	2.209
098	VIGGIANO	748	55.622	74,4	3.084	2.453	793	2.410	144	10.143
	TOTALE PROVINCIA	85.809	6.207.051	72,3	315.302	240.317	91.667	291.176	22.834	1.548.088

per titolo di godimento

AFFITTO					ALTRO TITOLO							Codice dei Comuni
Superficie media per abitazione	STANZE		OCCUPANTI		ABITAZIONI	Superficie m ²	Superficie media per abitazione	STANZE		OCCUPANTI		
	TOTALE	Adibite esclusiva- mente o promiscua- mente ad abitazione	Famiglie	Componenti				TOTALE	Adibite esclusiva- mente o promiscua- mente ad abitazione	Famiglie	Componenti	
54,8	296	206	102	331	9	613	68,1	33	25	10	23	052
70,7	761	558	242	804	91	5.703	62,7	347	260	96	310	053
69,6	192	135	57	143	80	4.958	62,0	267	187	88	193	054
52,5	180	122	62	183	31	1.966	63,4	113	83	31	91	055
58,3	702	494	242	788	44	2.565	58,3	131	95	44	118	056
63,9	1.127	874	395	1.385	94	6.063	64,5	271	204	98	277	057
67,6	288	212	83	266	68	4.811	70,8	262	197	71	219	100
59,2	220	155	78	253	99	5.256	53,1	325	228	114	309	058
73,9	942	714	273	864	75	4.618	61,6	251	183	79	201	059
53,3	367	274	129	363	124	6.778	54,7	360	259	127	368	060
44,0	107	87	50	172	51	2.542	49,8	144	112	53	136	061
60,5	863	638	298	1.003	72	4.406	61,2	209	159	76	228	062
75,9	21.348	16.492	6.221	21.172	885	71.034	80,3	3.346	2.627	1.017	3.233	063
58,5	730	526	274	809	66	4.441	67,3	215	163	76	231	064
56,1	114	79	45	139	17	770	45,3	42	30	18	49	065
72,8	3.067	2.452	942	3.378	151	11.004	72,9	506	402	168	519	066
56,0	199	139	74	231	24	1.190	49,6	57	38	25	65	067
65,6	346	258	98	273	73	4.616	63,2	293	216	75	179	068
49,8	370	270	134	486	11	769	69,9	36	29	11	49	069
77,0	554	412	143	438	27	2.357	87,3	122	91	27	87	070
69,3	330	237	101	305	40	3.171	79,3	142	103	44	154	071
63,7	250	176	82	251	36	2.215	61,5	103	73	37	104	072
50,1	116	81	53	147	12	642	53,5	36	24	16	58	073
63,2	279	201	77	272	34	2.094	61,6	127	93	34	103	074
49,2	74	55	26	84	15	950	63,3	55	43	18	45	075
56,6	446	337	177	588	61	4.011	65,8	191	151	81	244	076
53,7	120	81	41	130	17	809	47,6	40	26	17	35	077
95,0	3	2	1	1	7	711	101,6	29	23	7	25	020
64,6	228	161	68	223	3	173	57,7	11	7	3	10	078
77,4	180	131	51	152	22	1.222	55,5	67	47	24	63	079
59,0	1.553	1.116	549	1.704	75	4.533	60,4	229	164	78	196	080
71,2	247	173	76	229	12	891	74,3	44	32	13	37	081
61,5	72	49	27	78	6	545	90,8	25	20	7	25	082
76,9	265	198	76	233	64	3.640	56,9	211	148	64	197	083
66,9	104	74	33	100	29	1.432	49,4	80	57	29	88	084
63,0	1.284	945	403	1.430	102	7.210	70,7	348	265	107	331	085
59,5	336	239	114	391	29	1.918	66,1	111	83	31	117	086
50,8	30	21	11	28	2	120	60,0	7	5	2	7	087
56,0	101	71	34	116	6	240	40,0	15	11	7	17	088
74,7	1.053	823	328	1.019	51	3.593	70,5	176	144	54	169	089
56,9	675	499	247	841	44	2.511	57,1	122	87	45	118	090
75,1	680	499	180	623	61	4.268	70,0	229	167	61	191	091
68,9	544	459	156	457	34	1.941	57,1	101	78	34	90	092
52,7	152	108	56	160	15	749	49,9	42	28	16	31	093
57,9	370	254	117	384	61	3.840	63,0	177	109	62	164	094
69,3	3.326	2.672	1.104	3.702	104	7.991	76,8	354	284	113	313	095
63,6	505	370	176	581	31	1.691	54,5	93	70	33	119	096
65,0	106	82	34	85	15	945	63,0	47	36	15	39	097
70,4	538	426	147	483	42	3.318	79,0	162	128	44	170	098
67,8	77.947	59.498	24.354	80.682	6.056	399.451	66,0	20.521	15.452	6.514	19.727	

TAV. 17 - Abitazioni occupate

Codice dei Comuni	COMUNI	EPOCA DI						
		Prima del 1919		1919 - 1945		1946 - 1960		1961
		Abitazioni	Stanze	Abitazioni	Stanze	Abitazioni	Stanze	Abitazioni
001	ABRIOLA	253	684	62	189	65	195	204
002	ACERENZA	551	1.296	132	318	90	243	160
003	ALBANO DI LUCANIA	230	718	129	351	65	209	69
004	ANZI	493	1.458	47	157	51	185	53
005	ARMENTO	134	455	74	271	51	208	48
006	ATELLA	98	272	145	387	170	578	303
007	AVIGLIANO	643	2.008	186	661	738	2.940	904
008	BALVANO	20	62	35	98	27	77	62
009	BANZI	41	108	74	197	176	573	166
010	BARAGIANO	64	222	90	293	187	747	148
011	BARILE	345	867	395	1.094	102	329	98
012	BELLA	212	634	171	512	210	713	516
013	BRIENZA	226	784	92	319	117	407	263
014	BRINDISI MONTAGNA	174	510	11	28	29	92	55
015	CALVELLO	103	343	64	176	88	287	307
016	CALVERA	101	288	82	256	36	113	13
017	CAMPOMAGGIORE	29	68	105	333	72	229	90
018	CANCELLARA	265	694	35	115	39	150	103
019	CARBONE	143	523	165	578	24	85	35
021	CASTELGRANDE	151	410	25	74	26	96	42
022	CASTELLUCCIO INFERIORE	363	1.463	71	309	54	242	176
023	CASTELLUCCIO SUPERIORE	160	644	55	200	40	146	65
024	CASTELMEZZANO	170	406	91	254	31	90	55
025	CASTELSARACENO	299	718	113	330	72	223	86
026	CASTRONUOVO DI SANT'ANDREA	133	280	85	199	107	263	206
027	CERSOSIMO	73	153	79	218	59	168	62
028	CHIAROMONTE	47	189	254	843	183	594	129
029	CORLETO PERTICARA	408	1.158	132	381	228	792	180
030	EPISCOPIA	57	199	99	301	87	310	129
031	FARDELLA	62	245	62	227	39	157	54
032	FILIANO	59	192	91	316	295	1.137	245
033	FORENZA	643	1.406	106	295	74	241	110
034	FRANCAVILLA IN SINNI	87	245	231	718	302	923	284
035	GALLICCHIO	71	225	73	217	72	270	70
036	GENZANO DI LUCANIA	369	950	293	854	371	1.302	530
099	GINESTRA	151	452	47	153	34	110	41
037	GRUMENTO NOVA	212	835	107	453	124	512	110
038	GUARDIA PERTICARA	103	344	69	200	39	125	50
039	LAGONEGRO	420	1.391	335	1.132	296	1.117	339
040	LATRONICO	207	622	387	1.309	450	1.633	445
041	LAURENZANA	234	737	185	609	135	449	171
042	LAURIA	612	2.268	410	1.382	943	3.390	1.049
043	LAVELLO	715	1.850	579	1.499	740	2.177	738
044	MARATEA	609	2.356	131	511	124	514	264
045	MARSICO NUOVO	311	1.278	252	1.032	370	1.739	503
046	MARSICOVETERE	243	1.159	71	327	140	618	271
047	MASCHITO	239	683	155	401	94	287	138
048	MELFI	1.497	4.225	978	2.863	477	1.831	517
049	MISSANELLO	98	252	25	65	83	247	31
050	MOLITERNO	239	806	209	703	285	949	343
051	MONTEMILONE	234	539	215	614	194	578	124

per epoca di costruzione

COSTRUZIONE									Codice dei Comuni
- 1971	1972 - 1975		1976 - 1980		dopo il 1980		TOTALE		
Stanze	Abitazioni	Stanze	Abitazioni	Stanze	Abitazioni	Stanze	Abitazioni	Stanze	
724	56	214	52	190	5	18	697	2.214	001
588	93	375	84	331	2	4	1.112	3.155	002
248	11	43	13	47	1	4	518	1.620	003
188	23	90	34	136	—	—	701	2.214	004
197	45	181	30	116	1	8	383	1.436	005
1.180	84	318	132	585	10	34	942	3.354	006
3.786	244	1.023	344	1.502	11	58	3.070	11.978	007
206	38	121	29	104	247	618	458	1.286	008
683	33	143	16	57	5	19	511	1.780	009
606	78	326	115	499	7	27	689	2.720	010
409	76	346	94	444	3	15	1.113	3.504	011
1.902	188	767	191	741	67	242	1.555	5.511	012
1.007	163	624	125	516	125	364	1.111	4.021	013
204	23	79	24	86	1	3	317	1.002	014
972	101	345	111	366	15	48	789	2.537	015
48	9	32	13	62	—	—	254	799	016
336	25	93	20	81	—	—	341	1.140	017
387	51	204	54	211	2	11	549	1.772	018
162	10	55	16	71	2	12	395	1.486	019
160	27	106	27	108	31	121	329	1.075	021
825	25	125	28	155	1	5	718	3.124	022
259	24	97	36	153	1	5	381	1.504	023
180	27	78	25	73	2	8	401	1.089	024
311	30	129	13	45	—	—	613	1.756	025
563	71	213	33	93	6	15	641	1.626	026
203	33	111	22	68	1	4	329	925	027
470	87	327	68	269	3	12	771	2.704	028
650	118	419	104	436	2	8	1.172	3.844	029
531	51	206	57	217	1	3	481	1.767	030
210	31	122	25	118	1	4	274	1.083	031
993	62	258	80	345	17	57	849	3.298	032
411	54	209	47	205	—	—	1.034	2.767	033
1.081	154	624	133	575	1	3	1.192	4.169	034
265	33	145	29	126	1	2	349	1.250	035
2.158	214	907	259	1.157	15	76	2.051	7.404	036
159	25	100	20	84	2	8	320	1.066	039
499	52	225	59	237	6	23	670	2.784	037
180	22	79	19	59	2	4	304	991	038
1.602	136	606	218	1.039	57	271	1.801	7.158	039
1.786	138	592	147	627	12	65	1.786	6.634	040
619	106	377	85	308	9	40	925	3.139	041
4.232	485	2.102	492	2.210	41	169	4.032	15.753	042
2.745	479	1.877	531	2.110	22	84	3.804	12.342	043
1.234	157	695	184	795	7	31	1.476	6.136	044
2.468	193	923	161	793	2	9	1.792	8.242	045
1.249	144	699	133	650	12	62	1.014	4.764	046
513	57	211	25	94	1	2	709	2.191	047
2.315	356	1.634	266	1.234	41	199	4.132	14.301	048
106	21	69	22	84	—	—	280	823	049
1.369	252	1.147	236	1.039	11	48	1.575	6.061	050
438	68	255	54	196	6	17	895	2.637	051

segue TAV. 17 — Abitazioni occupate

Codice dei Comuni	COMUNI	EPOCA DI						
		Prima del 1919		1919 - 1945		1946 - 1960		1961
		Abitazioni	Stanze	Abitazioni	Stanze	Abitazioni	Stanze	Abitazioni
052	MONTEMURRO	278	833	113	374	47	159	42
053	MURO LUCANO	222	663	220	635	244	792	331
054	NEMOLI	158	582	82	277	90	319	83
055	NOEPOLI	187	527	89	281	78	235	108
056	OPPIDO LUCANO	433	1.090	103	293	171	587	233
057	PALAZZO SAN GERVASIO	426	1.078	332	793	366	1.088	517
100	PATERNO	63	228	141	534	304	1.360	373
058	PESCOPAGANO	108	303	100	328	71	259	70
059	PICERNO	227	704	83	245	194	687	532
060	PIETRAGALLA	838	2.116	60	187	219	727	251
061	PIETRAPERIOSA	109	275	76	201	111	330	136
062	PIGNOLA	321	923	56	152	155	493	259
063	POTENZA	475	1.487	1.005	3.544	4.135	15.877	6.007
064	RAPOLLA	344	926	190	531	85	289	340
065	RAPONE	157	439	99	265	46	165	62
066	RIONERO IN VULTURE	758	1.966	604	1.695	306	1.072	681
067	RIPACANDIDA	616	1.643	76	229	26	83	62
068	RIVELLO	350	1.558	98	386	158	633	176
069	ROCCANOVA	305	746	101	284	72	245	94
070	ROTONDA	330	1.292	250	923	136	561	223
071	RUOTI	90	278	96	253	152	500	276
072	RUVO DEL MONTE	124	311	42	124	56	183	165
073	SAN CHIRICO NUOVO	190	457	42	106	52	162	155
074	SAN CHIRICO RAPARO	251	742	108	322	47	181	104
075	SAN COSTANTINO ALBANESE	131	446	63	222	89	302	89
076	SAN FELE	321	794	197	486	339	942	326
077	SAN MARTINO D'AGRI	106	312	76	238	63	220	107
020	SAN PAOLO ALBANESE	52	166	38	121	41	149	48
078	SAN SEVERINO LUCANO	43	187	139	483	218	720	192
079	SANT'ANGELO LE FRATTE	66	229	112	381	76	276	112
080	SANT'ARCANGELO	581	1.391	395	989	330	900	322
081	SARCONI	25	88	59	178	90	348	87
082	SASSO DI CASTALDA	222	689	21	70	33	114	50
083	SATRIANO DI LUCANIA	70	255	62	199	85	300	181
084	SAVOIA DI LUCANIA	164	547	38	126	52	202	64
085	SENISE	549	1.572	178	532	257	837	606
086	SPINOSO	243	884	60	187	81	321	92
087	TEANA	52	175	16	42	25	78	54
088	TERRANOVA DI POLLINO	77	236	93	245	129	352	171
089	TITO	141	454	120	314	198	621	330
090	TOLVE	474	1.089	122	331	161	541	229
091	TRAMUTOLA	342	1.317	129	470	98	403	213
092	TRECCHINA	473	1.717	112	419	77	322	97
093	TRIVIGNO	182	518	31	106	26	82	55
094	VAGLIO BASILICATA	275	760	66	219	75	248	144
095	VENOSA	734	1.894	414	1.017	606	1.826	659
096	VIETRI DI POTENZA	169	475	57	162	90	306	219
097	VIGGIANELLO	146	485	293	878	290	1.019	282
098	VIGGIANO	567	2.235	57	232	75	315	82
	TOTALE PROVINCIA	26.966	80.756	15.223	46.931	19.830	70.321	27.245

per epoca di costruzione

COSTRUZIONE									Codice dei Comuni
- 1971	1972 - 1975		1976 - 1980		dopo il 1980		TOTALE		
Stanze	Abitazioni	Stanze	Abitazioni	Stanze	Abitazioni	Stanze	Abitazioni	Stanze	
160	23	86	36	135	—	—	539	1.747	052
1.290	133	576	150	637	43	177	1.343	4.770	053
352	44	182	61	265	—	—	518	1.977	054
403	33	139	32	130	1	4	528	1.719	055
880	116	448	129	560	3	11	1.188	3.869	056
1.921	176	684	113	442	11	54	1.941	6.060	057
1.919	150	760	107	521	16	87	1.154	5.409	100
309	54	241	34	154	72	211	509	1.805	058
2.023	216	861	279	1.173	27	108	1.558	5.801	059
862	125	489	129	543	2	9	1.624	4.933	060
418	34	100	26	74	—	—	492	1.398	061
923	98	367	140	552	15	63	1.044	3.473	062
25.616	1.786	7.864	2.526	11.562	228	1.030	16.162	66.980	063
1.286	56	219	94	395	6	23	1.115	3.669	064
262	15	49	23	99	3	15	405	1.294	065
2.826	258	1.103	554	2.422	56	216	3.217	11.300	066
241	14	76	29	136	—	—	823	2.408	067
744	76	339	88	380	14	60	960	4.100	068
327	43	169	43	163	4	14	662	1.948	069
956	102	464	127	556	8	40	1.176	4.792	070
978	153	590	155	617	11	42	933	3.258	071
591	37	134	41	130	20	53	485	1.526	072
554	51	195	35	123	—	—	525	1.597	073
411	43	171	44	190	3	13	600	2.030	074
375	34	146	32	133	1	5	439	1.629	075
1.049	180	655	121	413	18	70	1.502	4.409	076
321	37	107	35	120	2	4	426	1.322	077
194	20	82	16	69	4	10	219	791	020
710	58	244	58	264	9	28	717	2.636	078
457	73	280	42	197	10	29	491	1.849	079
1.198	184	813	138	628	5	21	1.955	5.940	080
386	41	199	69	317	11	52	382	1.568	081
179	18	82	24	98	3	6	371	1.238	082
718	108	469	81	346	52	179	639	2.466	083
241	35	148	36	160	2	11	391	1.435	084
2.282	170	688	149	675	8	32	1.917	6.618	085
373	29	121	36	144	1	3	542	2.033	086
190	60	223	28	120	—	—	235	828	087
534	51	165	69	224	18	61	608	1.817	088
1.271	252	1.013	224	952	54	204	1.319	4.829	089
819	103	375	87	313	9	30	1.185	3.498	090
902	148	689	115	516	13	57	1.058	4.354	091
411	62	312	54	258	1	4	876	3.443	092
186	33	114	17	61	1	3	345	1.070	093
474	40	169	77	346	4	9	681	2.225	094
2.448	536	2.299	363	1.574	32	136	3.344	11.194	095
786	74	262	69	260	22	60	700	2.311	096
1.112	196	777	106	398	4	15	1.317	4.684	097
329	59	264	86	376	8	33	934	3.784	098
108.814	11.520	48.048	12.262	52.768	1.653	6.132	114.699	413.770	

TAV. 18 - Abitazioni occupate

Codice dei Comuni	COMUNI	ABITAZIONI							
		1			2			3	
		Abitazioni	Occupanti		Abitazioni	Occupanti		Abitazioni	Occu
			Famiglie	Componenti		Famiglie	Componenti		Famiglie
001	ABRIOLA	25	26	51	222	226	601	217	225
002	ACERENZA	219	224	417	298	311	804	249	259
003	ALBANO DI LUCANIA	48	48	86	142	143	395	153	154
004	ANZI	38	38	69	169	169	458	265	265
005	ARMENTO	3	3	9	37	37	76	143	144
006	ATELLA	61	69	150	198	222	587	201	233
007	AVIGLIANO	66	68	155	422	434	1.194	724	745
008	BALVANO	51	54	136	139	156	484	161	199
009	BANZI	24	24	44	123	123	310	117	117
010	BARAGIANO	16	16	34	93	93	227	174	176
011	BARILE	153	156	288	262	262	662	294	295
012	BELLA	83	93	236	306	330	928	387	433
013	BRIENZA	31	31	63	221	239	550	277	313
014	BRINDISI MONTAGNA	22	22	41	78	78	213	115	117
015	CALVELLO	41	43	100	198	217	578	270	308
016	CALVERA	7	7	14	52	53	113	121	127
017	CAMPOMAGGIORE	16	17	25	94	103	229	80	82
018	CANCELLARA	39	40	68	160	168	432	138	150
019	CARBONE	9	10	15	96	112	312	73	88
021	CASTELGRANDE	26	26	48	86	87	233	90	92
022	CASTELLUCCIO INFERIORE	—	—	—	70	70	169	119	119
023	CASTELLUCCIO SUPERIORE	2	2	2	47	49	139	104	111
024	CASTELMEZZANO	28	30	59	166	175	425	123	133
025	CASTELSARACENO	41	41	80	223	223	654	201	201
026	CASTRONUOVO DI SANT'ANDREA	91	91	154	271	273	707	168	176
027	CERSOSIMO	26	26	32	136	137	366	80	80
028	CHIAROMONTE	23	24	42	144	145	355	244	259
029	CORLETO PERTICARA	51	52	108	338	346	855	330	346
030	EPISCOPIA	4	4	4	83	97	247	153	167
031	FARDELLA	3	3	4	35	41	109	84	97
032	FILIANO	15	15	23	145	151	415	167	183
033	FORENZA	235	236	417	328	336	856	218	227
034	FRANCAVILLA IN SINNI	25	25	42	314	336	823	291	315
035	GALLICCHIO	10	11	17	72	75	206	101	105
036	GENZANO DI LUCANIA	112	114	174	383	397	865	497	518
099	GINESTRA	11	11	16	95	98	226	77	79
037	GRUMENTO NOVA	8	8	11	75	75	174	194	195
038	GUARDIA PERTICARA	24	24	48	90	96	247	81	90
039	LAGONEGRO	37	38	74	276	287	697	425	448
040	LATRONICO	32	32	54	309	309	747	475	481
041	LAURENZANA	30	31	53	196	213	535	313	337
042	LAURIA	55	55	73	589	593	1.267	918	930
043	LAVELLO	329	330	638	1.026	1.036	2.812	863	877
044	MARATEA	28	28	51	156	161	348	301	319
045	MARSICO NUOVO	20	20	26	193	194	426	332	336
046	MARSICOVETERE	9	9	12	49	49	95	180	180
047	MASCHITO	83	84	154	207	209	515	168	168
048	MELFI	344	355	770	908	967	2.638	912	1.009
049	MISSANELLO	18	18	35	112	121	297	81	88
050	MOLITERNO	71	71	133	249	257	587	360	378
051	MONTEMILONE	116	120	248	229	244	603	290	309

per numero di stanze

CON STANZE											Codice dei Comuni
panti	4			5			6 e più				
	Abitazioni	Occupanti		Abitazioni	Occupanti		Abitazioni	Stanze	Occupanti		
		Famiglie	Componenti		Famiglie	Componenti			Famiglie	Componenti	
Componenti											
745	135	138	515	57	61	247	41	269	42	185	001
818	207	234	781	110	125	436	29	215	35	107	002
531	109	113	462	37	41	142	29	208	32	119	003
864	144	144	518	58	58	209	27	177	27	90	004
371	120	121	377	52	54	212	28	190	28	90	005
737	272	332	1.099	122	153	530	88	596	113	381	006
2.422	1.010	1.046	3.927	488	515	2.038	360	2.416	378	1.601	007
720	80	104	400	16	24	89	11	74	18	55	008
369	147	147	557	51	51	233	49	316	49	215	009
534	210	211	744	108	110	427	88	616	92	385	010
935	179	179	669	154	154	609	71	459	71	281	011
1.374	451	507	1.758	217	258	894	111	766	141	526	012
909	358	418	1.416	141	170	575	83	580	101	348	013
369	64	66	233	23	24	84	15	108	15	61	014
1.010	184	214	751	60	71	242	36	254	39	135	015
408	56	62	257	14	14	53	4	31	4	10	016
250	95	109	374	40	45	186	16	116	20	65	017
475	123	131	431	59	65	252	30	212	37	146	018
231	121	158	474	50	70	225	46	332	66	199	019
309	82	84	307	18	19	69	27	189	35	116	021
381	218	222	789	206	209	844	105	725	108	474	022
297	114	128	378	72	87	271	42	280	49	158	023
400	67	71	256	12	12	42	5	32	7	18	024
721	98	98	411	35	35	154	15	99	15	58	025
528	80	82	288	23	25	73	8	54	10	35	026
255	64	66	238	13	13	46	10	66	11	36	027
766	211	220	761	102	105	406	47	307	57	206	028
1.077	256	278	851	128	138	466	69	463	74	269	029
537	145	172	582	59	72	222	37	263	49	163	030
270	80	95	310	37	49	157	35	253	44	146	031
567	299	327	1.102	118	141	483	105	706	124	483	032
772	136	140	540	72	75	273	45	318	47	188	033
1.052	314	349	1.214	146	161	580	102	657	112	436	034
330	95	103	338	42	43	172	29	203	32	119	035
1.559	558	582	1.973	314	341	1.278	187	1.233	207	754	036
207	87	92	292	28	28	100	22	146	24	82	099
580	183	183	575	96	96	308	114	832	114	392	037
243	62	69	214	26	29	93	21	166	24	71	038
1.313	428	463	1.500	380	423	1.513	255	1.682	287	1.045	039
1.402	558	570	1.957	258	262	984	154	1.037	156	612	040
1.036	242	267	864	89	100	310	55	365	69	230	041
2.897	1.335	1.357	4.765	674	691	2.610	461	3.056	478	1.818	042
3.125	888	912	3.548	487	499	2.021	211	1.385	222	853	043
856	504	557	1.767	276	302	1.105	211	1.497	238	858	044
930	455	459	1.489	316	322	1.116	476	3.440	487	1.692	045
492	283	283	947	250	251	872	243	1.735	243	933	046
498	147	148	525	65	67	266	39	277	39	136	047
3.237	929	1.057	3.659	724	855	3.472	315	2.069	380	1.334	048
278	43	46	129	14	16	60	12	96	15	49	049
1.046	398	424	1.327	289	304	1.031	208	1.375	227	756	050
910	162	171	541	60	70	218	38	245	41	136	051

segue TAV. 18 — Abitazioni occupate

Codice dei Comuni	COMUNI	ABITAZIONI							
		1			2			3	
		Abitazioni	Occupanti		Abitazioni	Occupanti		Abitazioni	Occu
			Famiglie	Componenti		Famiglie	Componenti		Famiglie
052	MONTEMURRO	54	55	124	165	172	447	121	129
053	MURO LUCANO	74	77	147	302	313	807	319	345
054	NEMOLI	4	4	5	83	85	173	111	117
055	NOEPOLI	27	27	46	147	150	373	146	149
056	OPPIDO LUCANO	103	103	200	270	270	688	350	355
057	PALAZZO SAN GERVASIO	233	241	427	486	522	1.331	454	479
100	PATERNO	5	5	8	111	119	228	215	223
058	PESCOPAGANO	30	30	63	104	107	260	152	161
059	PICERNO	30	35	66	223	226	516	431	457
060	PIETRAGALLA	134	137	214	520	530	1.171	431	449
061	PIETRAPERTOSA	58	58	129	182	189	521	126	134
062	PIGNOLA	45	45	89	237	249	701	326	347
063	POTENZA	309	322	706	1.501	1.569	4.404	3.248	3.560
064	RAPOLLA	81	82	172	257	277	707	300	327
065	RAPONE	45	47	128	114	119	318	95	105
066	RIONERO IN VULTURE	295	313	679	710	751	2.110	601	652
067	RIPACANDIDA	80	81	149	283	291	724	222	226
068	RIVELLO	8	8	11	121	124	294	219	234
069	ROCCANOVA	100	100	205	190	191	556	158	159
070	ROTONDA	3	3	3	121	121	237	271	271
071	RUOTI	52	55	126	174	179	457	248	272
072	RUVO DEL MONTE	32	32	67	139	148	365	136	143
073	SAN CHIRICO NUOVO	62	67	135	142	154	395	120	137
074	SAN CHIRICO RAPARO	18	18	25	168	168	384	165	165
075	SAN COSTANTINO ALBANESE	12	12	20	91	91	223	117	119
076	SAN FELE	207	211	572	402	420	1.452	425	445
077	SAN MARTINO D'AGRI	31	31	59	142	147	396	106	109
020	SAN PAOLO ALBANESE	13	13	21	44	44	99	49	49
078	SAN SEVERINO LUCANO	7	7	10	132	132	332	228	228
079	SANT'ANGELO LE FRATTE	5	5	5	83	83	171	152	160
080	SANT'ARCANGELO	253	262	567	526	543	1.571	484	509
081	SARCONI	1	1	3	77	78	192	72	76
082	SASSO DI CASTALDA	4	4	8	114	114	284	102	106
083	SATRIANO DI LUCANIA	11	11	21	118	118	256	161	161
084	SAVOIA DI LUCANIA	10	10	25	80	82	203	104	108
085	SENISE	115	116	240	405	411	1.126	506	521
086	SPINOSO	10	10	20	107	112	314	138	148
087	TEANA	4	4	9	58	59	171	54	58
088	TERRANOVA DI POLLINO	31	31	62	234	236	663	160	168
089	TITO	41	43	93	228	239	579	321	348
090	TOLVE	144	151	256	346	359	960	321	340
091	TRAMUTOLA	3	3	3	144	144	330	242	242
092	TRECCHINA	9	9	13	139	139	281	243	243
093	TRIVIGNO	11	11	12	119	121	319	108	118
094	VAGLIO BASILICATA	66	66	107	179	180	471	174	185
095	VENOSA	387	399	733	708	757	2.148	717	767
096	VIETRI DI POTENZA	53	55	140	167	185	578	180	216
097	VIGGIANELLO	27	27	38	248	248	542	391	392
098	VIGGIANO	10	10	16	122	123	282	239	249
	TOTALE PROVINCIA	6.206	6.370	12.580	22.673	23.512	60.901	27.858	29.444

per numero di stanze

CON STANZE												Codice dei Comuni
panti	4			5			6 e più					
	Abitazioni	Occupanti		Abitazioni	Occupanti		Abitazioni	Stanze	Occupanti			
		Famiglie	Componenti		Famiglie	Componenti			Famiglie	Componenti		
Componenti												
391	101	111	362	45	50	188	53	371	58	192	052	
1.027	329	376	1.265	190	212	745	129	869	160	581	053	
317	193	202	600	87	93	313	40	267	50	148	054	
453	132	132	453	41	42	133	35	227	36	118	055	
1.247	275	291	1.089	112	116	481	78	516	79	340	056	
1.599	470	501	1.800	208	225	916	90	573	93	385	057	
624	284	301	944	230	256	888	309	2.251	337	1.259	100	
486	89	97	301	86	92	324	48	325	54	168	058	
1.365	495	560	1.840	281	322	1.108	98	647	109	434	059	
1.261	351	376	1.232	113	116	419	75	497	81	291	060	
483	75	80	274	30	32	113	21	148	31	86	061	
1.280	283	306	1.207	113	128	491	40	279	43	163	062	
11.129	4.731	5.348	17.913	4.067	4.686	16.594	2.306	14.666	2.661	9.788	063	
1.036	311	362	1.295	111	128	470	55	375	61	248	064	
354	75	84	285	50	59	204	26	186	34	116	065	
2.192	739	801	2.920	585	645	2.488	287	1.901	314	1.243	066	
687	160	164	500	38	41	144	40	266	40	142	067	
620	276	299	965	148	156	501	188	1.349	215	638	068	
522	126	130	470	62	63	242	26	180	26	87	069	
759	415	415	1.463	226	226	879	140	944	140	562	070	
849	298	334	1.194	105	121	450	56	397	62	237	071	
439	114	123	383	45	52	164	19	127	21	63	072	
467	142	171	618	41	50	212	18	118	24	73	073	
504	126	126	411	85	85	289	38	252	39	154	074	
329	113	116	349	62	64	188	44	322	47	151	075	
1.595	317	340	1.327	94	106	428	57	385	63	277	076	
357	99	104	365	25	28	104	23	168	28	86	077	
138	62	62	188	32	32	101	19	135	19	77	020	
707	207	207	770	79	79	315	64	458	64	270	078	
464	153	167	526	52	56	210	46	350	52	184	079	
1.752	405	425	1.572	209	219	870	78	518	83	347	080	
187	96	104	325	76	82	267	60	433	69	215	081	
316	95	97	353	37	37	137	19	135	22	55	082	
468	185	185	670	87	87	347	77	561	78	299	083	
325	109	113	400	48	48	171	40	277	41	152	084	
1.958	521	537	2.204	238	252	1.058	132	901	153	588	085	
411	147	158	538	77	85	315	63	422	74	245	086	
204	71	79	257	32	34	141	16	102	19	88	087	
537	132	143	517	31	33	127	20	155	24	88	088	
1.060	414	462	1.595	237	279	944	78	528	101	343	089	
1.206	244	259	959	90	95	383	40	273	46	179	090	
740	319	320	1.190	205	205	746	145	1.036	145	572	091	
653	257	257	833	109	109	376	119	854	119	432	092	
317	63	71	209	28	32	84	16	105	18	46	093	
582	125	133	452	80	84	310	57	379	59	240	094	
2.502	771	837	3.063	533	586	2.358	228	1.491	265	1.056	095	
696	188	219	771	76	89	329	36	252	49	176	096	
1.212	410	412	1.512	160	161	648	81	548	81	332	097	
756	265	283	904	163	173	598	135	938	146	507	098	
92.506	29.944	32.289	111.813	17.245	18.954	69.609	10.773	72.643	11.966	44.176		

TAV. 19 - Abitazioni occupate

Codice dei Comuni	COMUNI	TOTALE ABITAZIONI		ABITAZIONI						
		Numero	Stanze	ACQUA POTABILE					Nell'abitazione	
				Di acquedotto			Di pozzo o cisterna	TOTALE	1	2 o più
				Nell'abitazione	Fuori dell'abitazione	TOTALE				
001	ABRIOLA	697	2.214	685	1	686	2	688	654	25
002	ACERENZA	1.112	3.155	1.022	3	1.025	12	1.037	1.022	47
003	ALBANO DI LUCANIA	518	1.620	454	2	456	1	457	456	13
004	ANZI	701	2.214	692	3	695	1	696	674	17
005	ARMENTO	383	1.436	329	31	360	3	363	346	13
006	ATELLA	942	3.354	872	12	884	9	893	738	107
007	AVIGLIANO	3.070	11.978	2.508	71	2.579	56	2.635	2.488	287
008	BALVANO	458	1.286	296	7	303	149	452	351	3
009	BANZI	511	1.780	495	3	498	9	507	449	58
010	BARAGIANO	689	2.720	499	21	520	121	641	540	59
011	BARILE	1.113	3.504	1.098	3	1.101	6	1.107	985	105
012	BELLA	1.555	5.511	1.173	47	1.220	238	1.458	1.259	50
013	BRIENZA	1.111	4.021	815	32	847	229	1.076	878	44
014	BRINDISI MONTAGNA	317	1.002	268	7	275	24	299	271	11
015	CALVELLO	789	2.537	772	1	773	3	776	744	32
016	CALVERA	254	799	232	4	236	18	254	234	4
017	CAMPOMAGGIORE	341	1.140	337	—	337	1	338	316	21
018	CANCELLARA	549	1.772	485	3	488	9	497	468	41
019	CARBONE	395	1.486	390	2	392	1	393	278	23
021	CASTELGRANDE	329	1.075	311	4	315	10	325	292	23
022	CASTELLUCCIO INFERIORE	718	3.124	665	21	686	7	693	602	69
023	CASTELLUCCIO SUPERIORE	381	1.504	349	2	351	5	356	329	28
024	CASTELMEZZANO	401	1.089	285	2	287	5	292	363	8
025	CASTELSARACENO	613	1.756	581	1	582	9	591	551	7
026	CASTRONUOVO DI SANT'ANDREA	641	1.626	443	3	446	26	472	396	7
027	CERSOSIMO	329	925	318	4	322	5	327	305	3
028	CHIAROMONTE	771	2.704	539	31	570	117	687	604	31
029	CORLETO PERTICARA	1.172	3.844	1.053	24	1.077	10	1.087	1.040	104
030	EPISCOPIA	481	1.767	414	44	458	6	464	372	27
031	FARDELLA	274	1.083	265	4	269	—	269	246	11
032	FILIANO	849	3.298	814	12	826	1	827	744	40
033	FORENZA	1.034	2.767	974	12	986	17	1.003	920	64
034	FRANCAVILLA IN SINNI	1.192	4.169	807	88	895	41	936	881	58
035	GALLICCHIO	349	1.250	323	2	325	3	328	303	22
036	GENZANO DI LUCANIA	2.051	7.404	1.982	7	1.989	16	2.005	1.713	333
099	GINESTRA	320	1.066	314	—	314	—	314	300	13
037	GRUMENTO NOVA	670	2.784	584	2	586	44	630	511	44
038	GUARDIA PERTICARA	304	991	271	—	271	2	273	261	11
039	LAGONEGRO	1.801	7.158	1.675	10	1.685	22	1.707	1.381	368
040	LATRONICO	1.786	6.634	1.669	68	1.737	13	1.750	1.611	118
041	LAURENZANA	925	3.139	907	10	917	4	921	806	78
042	LAURIA	4.032	15.753	2.303	81	2.384	1.214	3.598	2.964	315
043	LAVELLO	3.804	12.342	3.697	16	3.713	63	3.776	3.187	571
044	MARATEA	1.476	6.136	1.248	31	1.279	41	1.320	1.052	229
045	MARSICO NUOVO	1.792	8.242	1.726	30	1.756	11	1.767	1.569	108
046	MARSICOVETERE	1.014	4.764	993	7	1.000	6	1.006	815	126
047	MASCHITO	709	2.191	676	2	678	15	693	631	32
048	MELFI	4.132	14.301	3.892	33	3.925	154	4.079	3.379	611
049	MISSANELLO	280	823	236	2	238	2	240	247	18
050	MOLITERNO	1.575	6.061	1.469	30	1.499	21	1.520	1.169	261
051	MONTEMILONE	895	2.637	880	2	882	6	888	824	61

per servizio installato

FORNITE DI						BAGNO	ELETTRICITÀ	RISCALDAMENTO		ABITAZIONI SFORNITE DI ACQUA POTABILE E GABINETTO	Codice dei Comuni
GABINETTO		Fuori dell'abitazione		TOTALE				Impianto fisso	Con apparecchi singoli		
TOTALE	di cui con scarico	TOTALE	di cui con scarico	Numero	di cui con scarico						
679	480	11	3	690	483	297	694	45	650	3	001
1.069	901	6	2	1.075	903	620	1.104	236	870	10	002
469	284	17	5	486	289	226	500	52	464	24	003
691	503	3	1	694	504	328	699	45	653	2	004
359	210	15	1	374	211	171	370	9	373	—	005
845	762	30	22	875	784	657	932	214	722	12	006
2.775	2.452	51	36	2.826	2.488	2.145	3.065	1.174	1.873	149	007
354	307	1	1	355	308	118	436	30	411	1	008
507	494	1	—	508	494	348	506	163	346	1	009
599	481	15	8	614	489	487	687	148	525	18	010
1.090	993	8	5	1.098	998	735	1.110	265	840	3	011
1.309	1.131	26	18	1.335	1.149	924	1.546	288	780	10	012
922	771	24	4	946	775	712	1.087	95	1.009	12	013
282	215	4	1	286	216	152	310	18	298	3	014
776	708	4	1	780	709	454	785	102	682	3	015
238	228	8	3	246	231	208	254	7	219	—	016
337	312	—	—	337	312	235	341	40	300	—	017
509	341	13	6	522	347	307	543	123	345	8	018
301	293	76	54	377	347	247	395	10	376	2	019
315	257	5	1	320	258	181	323	37	200	—	021
671	641	14	12	685	653	504	712	178	192	10	022
357	318	10	8	367	326	228	380	35	76	5	023
371	264	13	9	384	273	142	394	12	387	7	024
558	362	11	3	569	365	280	605	18	592	14	025
403	266	82	28	485	294	211	615	11	234	128	026
308	221	11	4	319	225	163	325	1	328	—	027
635	477	35	11	670	488	459	761	93	677	20	028
1.144	838	16	1	1.160	839	660	1.170	100	1.061	5	029
399	323	52	20	451	343	312	477	58	420	2	030
257	226	9	2	266	228	175	272	25	221	2	031
784	710	21	7	805	717	615	849	127	710	7	032
984	905	7	—	991	905	499	1.031	193	840	21	033
939	738	30	8	969	746	613	1.186	76	725	163	034
325	291	15	12	340	303	222	349	38	309	4	035
2.046	1.890	2	—	2.048	1.890	1.434	2.048	635	1.377	2	036
313	277	2	—	315	277	194	318	60	259	3	099
555	493	2	2	557	495	388	665	52	615	10	037
272	204	17	11	289	215	150	302	7	292	6	038
1.749	1.477	26	15	1.775	1.492	1.290	1.784	625	1.155	3	039
1.729	1.515	35	13	1.764	1.528	1.127	1.782	243	406	1	040
884	730	24	6	908	736	526	920	81	728	3	041
3.279	2.835	298	88	3.577	2.923	2.546	4.022	558	1.384	78	042
3.758	3.479	11	7	3.769	3.486	2.810	3.798	1.293	2.367	5	043
1.281	1.086	141	46	1.422	1.132	1.055	1.469	177	892	17	044
1.677	1.475	33	16	1.710	1.491	1.284	1.788	213	1.556	5	045
941	863	25	13	966	876	776	1.014	240	760	1	046
663	641	7	1	670	642	396	707	131	574	10	047
3.990	3.572	67	37	4.057	3.609	2.941	4.122	1.430	2.682	7	048
265	174	12	5	277	179	121	280	17	259	2	049
1.430	1.270	26	11	1.456	1.281	1.036	1.562	311	1.259	3	050
885	797	3	—	888	797	542	890	125	744	3	051

segue Tav. 19 — Abitazioni occupate

Codice dei Comuni	COMUNI	TOTALE ABITAZIONI		ABITAZIONI						
		Numero	Stanze	ACQUA POTABILE					Nell'abitazione	
				Di acquedotto			Di pozzo o cisterna	TOTALE	1	2 o più
				Nell'abi- tazione	Fuori dell'abi- tazione	TOTALE				
052	MONTEMURRO	539	1.747	516	1	517	3	520	487	31
053	MURO LUCANO	1.343	4.770	1.161	46	1.207	115	1.322	1.072	104
054	NEMOLI	518	1.977	483	16	499	9	508	415	40
055	NOEPOLI	528	1.719	449	3	452	8	460	444	25
056	OPPIDO LUCANO	1.188	3.869	1.130	6	1.136	15	1.151	1.034	108
057	PALAZZO SAN GERVASIO	1.941	6.060	1.917	3	1.920	10	1.930	1.577	352
100	PATERNO	1.154	5.409	1.107	17	1.124	6	1.130	950	92
058	PESCOPAGANO	509	1.805	469	6	475	25	500	390	95
059	PICERNO	1.558	5.801	1.189	77	1.266	129	1.395	1.202	133
060	PIETRAGALLA	1.624	4.933	1.133	18	1.151	34	1.185	1.357	98
061	PIETRAPERTOSA	492	1.398	356	6	362	56	418	338	26
062	PIGNOLA	1.044	3.473	964	17	981	35	1.016	862	83
063	POTENZA	16.162	66.980	15.582	188	15.770	183	15.953	11.682	3.778
064	RAPOLLA	1.115	3.669	1.068	20	1.088	13	1.101	1.019	56
065	RAPONE	405	1.294	292	3	295	97	392	292	16
066	RIONERO IN VULTURE	3.217	11.300	2.934	20	2.954	194	3.148	2.692	489
067	RIPACANDIDA	823	2.408	808	2	810	1	811	764	31
068	RIVELLO	960	4.100	814	52	866	15	881	710	79
069	ROCCANOVA	662	1.948	617	3	620	6	626	533	36
070	ROTONDA	1.176	4.792	1.134	23	1.157	—	1.157	957	106
071	RUOTI	933	3.258	717	126	843	10	853	697	40
072	RUVO DEL MONTE	485	1.526	452	6	458	15	473	425	25
073	SAN CHIRICO NUOVO	525	1.597	489	1	490	1	491	469	27
074	SAN CHIRICO RAPARO	600	2.030	564	12	576	6	582	499	35
075	SAN COSTANTINO ALBANESE	439	1.629	311	25	336	1	337	313	23
076	SAN FELE	1.502	4.409	1.176	165	1.341	47	1.388	1.238	24
077	SAN MARTINO D'AGRI	426	1.322	363	3	366	3	369	352	11
020	SAN PAOLO ALBANESE	219	791	200	1	201	4	205	171	19
078	SAN SEVERINO LUCANO	717	2.636	549	125	674	19	693	621	29
079	SANT'ANGELO LE FRATTE	491	1.849	357	4	361	82	443	434	9
080	SANT'ARCANGELO	1.955	5.940	1.780	8	1.788	8	1.796	1.590	89
081	SARCONI	382	1.568	328	3	331	26	357	307	42
082	SASSO DI CASTALDA	371	1.238	344	3	347	17	364	347	5
083	SATRIANO DI LUCANIA	639	2.466	506	5	511	90	601	492	76
084	SAVOIA DI LUCANIA	391	1.435	338	9	347	12	359	322	12
085	SENISE	1.917	6.618	1.724	26	1.750	10	1.760	1.682	143
086	SPINOSO	542	2.033	519	3	522	2	524	491	30
087	TEANA	235	828	231	—	231	2	233	218	6
088	TERRANOVA DI POLLINO	608	1.817	461	77	538	43	581	451	17
089	TITO	1.319	4.829	1.196	14	1.210	88	1.298	1.112	129
090	TOLVE	1.185	3.498	1.130	5	1.135	5	1.140	1.062	89
091	TRAMUTOLA	1.058	4.354	1.041	3	1.044	7	1.051	900	119
092	TRECCHINA	876	3.443	676	19	695	62	757	645	69
093	TRIVIGNO	345	1.070	325	4	329	4	333	313	22
094	VAGLIO BASILICATA	681	2.225	609	7	616	15	631	585	64
095	VENOSA	3.344	11.194	3.255	22	3.277	19	3.296	2.720	592
096	VIETRI DI POTENZA	700	2.311	582	13	595	87	682	615	31
097	VIGGIANELLO	1.317	4.684	1.056	116	1.172	1	1.173	971	16
098	VIGGIANO	934	3.784	891	9	900	20	920	776	102
	TOTALE PROVINCIA	114.699	413.770	102.378	2.179	104.557	4.448	109.005	93.114	12.432

per servizio installato

FORNITE DI											ABITAZIONI SFORNITE DI ACQUA POTABILE E GABINETTO	Codice dei Comuni
GABINETTO						BAGNO	ELETTRICITÀ	RISCALDAMENTO				
		Fuori dell'abitazione		TOTALE				Impianto fisso	Con apparecchi singoli			
TOTALE	di cui con scarico	TOTALE	di cui con scarico	Numero	di cui con scarico							
518	379	9	2	527	381	263	532	28	505	5	052	
1.176	1.010	18	8	1.194	1.018	739	1.321	279	1.050	3	053	
455	414	32	8	487	422	374	513	39	470	3	054	
469	347	16	5	485	352	283	515	24	500	33	055	
1.142	965	6	2	1.148	967	759	1.183	360	392	7	056	
1.929	1.767	6	3	1.935	1.770	1.216	1.933	477	1.435	1	057	
1.042	890	20	16	1.062	906	867	1.151	137	1.003	8	100	
485	448	2	—	487	448	369	501	145	227	2	058	
1.335	1.152	33	17	1.368	1.169	1.033	1.537	358	323	69	059	
1.455	1.078	45	10	1.500	1.088	814	1.608	326	1.291	80	060	
364	230	30	2	394	232	186	431	22	468	34	061	
945	820	31	9	976	829	685	1.041	358	627	16	062	
15.460	14.186	138	63	15.598	14.249	14.359	16.129	11.846	4.152	21	063	
1.075	1.025	33	22	1.108	1.047	789	1.108	193	917	—	064	
308	281	3	3	311	284	188	405	15	383	9	065	
3.181	2.736	11	4	3.192	2.740	2.311	3.208	1.342	1.854	6	066	
795	744	22	15	817	759	405	823	94	729	3	067	
789	680	49	25	838	705	606	953	39	126	16	068	
569	392	26	11	595	403	293	645	59	133	28	069	
1.063	1.028	14	12	1.077	1.040	806	1.170	154	103	5	070	
737	641	17	5	754	646	491	929	221	513	9	071	
450	392	5	2	455	394	283	474	77	344	9	072	
496	401	15	5	511	406	271	523	54	468	3	073	
534	446	49	18	583	464	372	585	34	193	2	074	
336	204	35	17	371	221	198	431	12	394	40	075	
1.262	888	5	1	1.267	889	652	1.495	184	1.222	42	076	
363	269	23	8	386	277	226	418	27	23	26	077	
190	150	14	9	204	159	129	203	4	214	1	020	
650	579	20	14	670	593	496	713	35	680	15	078	
443	377	1	1	444	378	253	489	29	461	6	079	
1.679	1.274	242	92	1.921	1.366	1.044	1.946	187	1.728	22	080	
349	311	5	3	354	314	240	374	29	349	2	081	
352	342	—	—	352	342	186	360	20	351	3	082	
568	533	6	5	574	538	425	610	99	536	13	083	
334	301	4	3	338	304	207	385	26	365	22	084	
1.825	1.575	50	19	1.875	1.594	1.334	1.886	242	1.664	29	085	
521	463	10	5	531	468	277	538	10	531	2	086	
224	207	7	3	231	210	193	231	17	216	1	087	
468	395	17	14	485	409	297	604	23	585	3	088	
1.241	1.007	20	14	1.261	1.021	966	1.298	452	857	2	089	
1.151	819	14	6	1.165	825	624	1.172	155	1.005	1	090	
1.019	931	25	21	1.044	952	730	1.053	145	908	1	091	
714	598	80	25	794	623	464	871	79	693	47	092	
335	246	1	—	336	246	166	342	36	308	3	093	
649	521	6	3	655	524	351	678	107	572	5	094	
3.312	2.933	13	5	3.325	2.938	2.485	3.337	1.211	2.062	7	095	
646	538	8	5	654	543	408	686	82	612	8	096	
987	775	125	72	1.112	847	654	1.307	65	1.233	42	097	
878	778	18	6	896	784	604	928	121	812	7	098	
105.546	90.947	2.754	1.186	108.300	92.133	75.622	113.857	30.342	72.604	1.530		

TAV. 20 - Abitazioni occupate per figura giuridica

Codice dei Comuni	COMUNI	ABITAZIONI OCCUPATE									
		PERSONA FISICA		IMPRESE		COOPERATIVE EDILIZIE A PROPRIETÀ INDIVIDUALE E INDIVISA		STATO, REGIONI, PROVINCE COMUNI, IACP		ENTI PREVIDENZIALI	
		Abitazioni	Stanze	Abitazioni	Stanze	Abitazioni	Stanze	Abitazioni	Stanze	Abitazioni	Stanze
001	ABRIOLA	650	2.014	—	—	1	2	9	30	—	—
002	ACERENZA	970	2.562	1	3	—	—	135	550	3	12
003	ALBANO DI LUCANIA	512	1.593	5	15	—	—	—	—	—	—
004	ANZI	699	2.206	—	—	1	5	1	3	—	—
005	ARMENTO	382	1.431	—	—	1	5	—	—	—	—
006	ATELLA	877	3.086	1	2	—	—	57	237	—	—
007	AVIGLIANO	2.872	11.090	18	79	24	139	151	650	—	—
008	BALVANO	189	607	—	—	—	—	268	675	—	—
009	BANZI	494	1.696	—	—	9	56	8	28	—	—
010	BARAGIANO	672	2.636	5	22	2	6	8	30	—	—
011	BARILE	1.049	3.283	—	—	1	1	58	196	2	9
012	BELLA	1.515	5.362	1	4	3	13	33	121	—	—
013	BRIENZA	986	3.621	1	5	2	9	118	367	—	—
014	BRINDISI MONTAGNA	300	942	—	—	—	—	16	52	—	—
015	CALVELLO	782	2.510	—	—	1	5	6	22	—	—
016	CALVERA	254	799	—	—	—	—	—	—	—	—
017	CAMPOMAGGIORE	314	1.031	—	—	—	—	26	99	—	—
018	CANCELLARA	548	1.770	—	—	—	—	—	—	—	—
019	CARBONE	387	1.449	—	—	—	—	7	31	—	—
021	CASTELGRANDE	299	960	—	—	—	—	29	108	—	—
022	CASTELLUCCIO INFERIORE	599	2.548	1	2	1	2	2	9	—	—
023	CASTELLUCCIO SUPERIORE	373	1.466	2	7	—	—	1	5	—	—
024	CASTELMEZZANO	373	1.001	—	—	11	32	8	32	—	—
025	CASTELSARACENO	606	1.733	—	—	—	—	2	11	—	—
026	CASTRONUOVO DI SANT'ANDREA	631	1.594	1	2	1	4	7	22	—	—
027	CERSOSIMO	324	910	—	—	—	—	4	13	—	—
028	CHIAROMONTE	754	2.630	—	—	1	2	12	56	—	—
029	CORLETO PERTICARA	1.121	3.660	—	—	—	—	49	170	—	—
030	EPISCOPIA	481	1.767	—	—	—	—	—	—	—	—
031	FARDELLA	274	1.083	—	—	—	—	—	—	—	—
032	FILIANO	822	3.197	—	—	—	—	25	90	—	—
033	FORENZA	1.014	2.674	1	3	15	78	3	11	—	—
034	FRANCAVILLA IN SINNI	1.184	4.134	—	—	—	—	8	35	—	—
035	GALLICCHIO	337	1.207	2	7	—	—	9	30	—	—
036	GENZANO DI LUCANIA	1.967	7.032	—	—	8	34	67	297	5	25
099	GINESTRA	314	1.036	—	—	1	4	4	16	—	—
037	GRUMENTO NOVA	667	2.769	1	6	—	—	1	5	—	—
038	GUARDIA PERTICARA	292	943	—	—	—	—	11	42	—	—
039	LAGONEGRO	1.656	6.472	7	28	35	182	101	466	—	—
040	LATRONICO	1.777	6.588	—	—	1	5	8	41	—	—
041	LAURENZANA	910	3.082	1	4	—	—	14	53	—	—
042	LAURIA	3.881	15.010	—	—	44	241	71	339	—	—
043	LAVELLO	3.514	11.224	3	15	26	107	226	899	—	—
044	MARATEA	1.380	5.718	4	13	22	100	55	247	1	4
045	MARSICO NUOVO	1.746	8.051	—	—	7	22	23	110	2	6
046	MARSICOVETERE	983	4.610	2	10	1	4	26	129	—	—
047	MASCHITO	689	2.110	—	—	—	—	19	77	—	—
048	MELFI	3.532	11.616	26	116	144	734	408	1.756	2	8
049	MISSANELLO	273	798	—	—	—	—	7	25	—	—
050	MOLITERNO	1.568	6.029	1	7	1	5	4	16	—	—
051	MONTEMILONE	876	2.571	1	3	—	—	18	63	—	—

del proprietario e titolo di godimento

		DI CUI IN AFFITTO O AD ALTRO TITOLO												Codice dei Comuni
ALTRO PROPRIETARIO		PERSONA FISICA		IMPRESE		COOPERATIVE EDILIZIE A PROPRIETÀ INDIVIDUALE E INDIVISA		STATO, REGIONI, PROVINCIE COMUNI, IACP		ENTI PREVIDENZIALI		ALTRO PROPRIETARIO		
Abitazioni	Stanze	Abitazioni	Stanze	Abitazioni	Stanze	Abitazioni	Stanze	Abitazioni	Stanze	Abitazioni	Stanze	Abitazioni	Stanze	
37	168	106	308	—	—	—	—	7	23	—	—	37	168	001
3	28	242	571	1	3	—	—	60	237	2	8	1	5	002
1	12	97	287	5	15	—	—	—	—	—	—	1	12	003
—	—	133	399	—	—	—	—	1	3	—	—	—	—	004
—	—	62	236	—	—	—	—	—	—	—	—	—	—	005
7	29	197	630	1	2	—	—	53	221	—	—	6	25	006
5	20	625	2.097	11	42	2	10	92	404	—	—	4	17	007
1	4	12	40	—	—	—	—	267	672	—	—	1	4	008
—	—	86	260	—	—	1	7	1	1	—	—	—	—	009
2	26	180	629	5	22	1	3	6	21	—	—	2	26	010
3	15	172	486	—	—	1	1	50	174	1	5	3	15	011
3	11	241	818	—	—	1	3	29	98	—	—	3	11	012
4	19	195	714	1	5	2	9	112	346	—	—	4	19	013
1	8	69	193	—	—	—	—	15	48	—	—	—	—	014
—	—	156	468	—	—	—	—	4	15	—	—	—	—	015
—	—	23	71	—	—	—	—	—	—	—	—	—	—	016
1	10	44	138	—	—	—	—	26	99	—	—	1	10	017
1	2	81	233	—	—	—	—	—	—	—	—	1	2	018
1	6	21	62	—	—	—	—	6	26	—	—	—	—	019
1	7	54	162	—	—	—	—	27	101	—	—	1	7	021
115	563	84	304	1	2	1	2	2	9	—	—	115	563	022
5	26	39	149	2	7	—	—	1	5	—	—	5	26	023
9	24	57	141	—	—	10	29	—	—	—	—	9	24	024
5	12	38	97	—	—	—	—	2	11	—	—	4	9	025
1	4	85	209	1	2	—	—	7	22	—	—	1	4	026
1	2	44	96	—	—	—	—	1	3	—	—	1	2	027
4	16	157	596	—	—	1	2	11	52	—	—	4	16	028
2	14	188	572	—	—	—	—	9	25	—	—	1	10	029
—	—	52	183	—	—	—	—	—	—	—	—	—	—	030
—	—	20	75	—	—	—	—	—	—	—	—	—	—	031
2	11	63	208	—	—	—	—	24	85	—	—	2	11	032
1	1	265	692	1	3	4	21	3	11	—	—	1	1	033
—	—	168	589	—	—	—	—	8	35	—	—	—	—	034
1	6	62	206	2	7	—	—	8	27	—	—	1	6	035
4	16	456	1.475	—	—	3	9	59	266	5	25	2	8	036
1	10	52	129	—	—	1	4	1	4	—	—	1	10	099
1	4	170	617	1	6	—	—	1	5	—	—	1	4	037
1	6	56	150	—	—	—	—	11	42	—	—	1	6	038
2	10	503	1.882	7	28	4	21	94	441	—	—	2	10	039
—	—	194	679	—	—	—	—	4	20	—	—	—	—	040
—	—	138	449	1	4	—	—	8	28	—	—	—	—	041
36	163	574	2.082	—	—	5	29	59	283	—	—	34	156	042
35	97	1.096	3.149	3	15	11	31	161	627	—	—	32	86	043
14	54	446	1.571	3	10	2	7	46	204	1	4	14	54	044
14	53	262	930	—	—	4	15	21	102	2	6	14	53	045
2	11	234	927	2	10	1	4	26	129	—	—	2	11	046
1	4	113	317	—	—	—	—	18	72	—	—	1	4	047
20	71	1.071	3.042	23	105	39	187	292	1.275	2	8	18	60	048
—	—	46	124	—	—	—	—	7	25	—	—	—	—	049
1	4	402	1.454	1	7	—	—	3	13	—	—	1	4	050
—	—	216	579	1	3	—	—	8	32	—	—	—	—	051

segue TAV. 20 — Abitazioni occupate per figura giuridica

Codice dei Comuni	COMUNI	ABITAZIONI OCCUPATE									
		PERSONA FISICA		IMPRESE		COOPERATIVE EDILIZIE A PROPRIETÀ INDIVIDUALE E INDIVISA		STATO, REGIONI, PROVINCE COMUNI, IACP		ENTI PREVIDENZIALI	
		Abitazioni	Stanze	Abitazioni	Stanze	Abitazioni	Stanze	Abitazioni	Stanze	Abitazioni	Stanze
052	MONTEMURRO	533	1.719	—	—	—	—	5	20	—	—
053	MURO LUCANO	1.308	4.610	1	4	1	4	29	134	—	—
054	NEMOLI	512	1.955	1	4	—	—	4	14	—	—
055	NOEPOLI	513	1.661	—	—	1	3	14	55	—	—
056	OPPIDO LUCANO	1.141	3.673	1	4	8	42	37	140	—	—
057	PALAZZO SAN GERVASIO	1.909	5.916	—	—	1	2	27	126	—	—
100	PATERNO	1.132	5.329	—	—	1	5	5	24	1	4
058	PESCOPAGANO	434	1.572	1	3	6	32	67	194	1	4
059	PICERNO	1.536	5.708	2	7	—	—	20	86	—	—
060	PIETRAGALLA	1.591	4.805	—	—	—	—	30	116	—	—
061	PIETRAPERTOSA	490	1.390	—	—	—	—	2	8	—	—
062	PIGNOLA	1.007	3.334	1	5	—	—	36	134	—	—
063	POTENZA	12.670	51.693	141	618	334	1.743	2.782	12.067	19	90
064	RAPOLLA	1.038	3.365	1	6	—	—	75	294	—	—
065	RAPONE	403	1.285	—	—	—	—	1	5	—	—
066	RIONERO IN VULTURE	2.857	9.769	38	166	15	71	258	1.103	15	50
067	RIPACANDIDA	787	2.274	—	—	—	—	34	125	1	4
068	RIVELLO	957	4.087	—	—	1	4	1	4	—	—
069	ROCCANOVA	662	1.948	—	—	—	—	—	—	—	—
070	ROTONDA	1.149	4.666	—	—	20	91	6	29	—	—
071	RUOTI	919	3.200	4	15	5	19	—	—	—	—
072	RUVO DEL MONTE	478	1.503	—	—	—	—	6	20	—	—
073	SAN CHIRICO NUOVO	525	1.597	—	—	—	—	—	—	—	—
074	SAN CHIRICO RAPARO	590	1.980	—	—	7	37	2	8	—	—
075	SAN COSTANTINO ALBANESE	438	1.627	—	—	1	2	—	—	—	—
076	SAN FELE	1.445	4.204	1	3	2	6	47	175	—	—
077	SAN MARTINO D'AGRI	400	1.234	—	—	—	—	9	32	—	—
020	SAN PAOLO ALBANESE	218	784	—	—	—	—	—	—	—	—
078	SAN SEVERINO LUCANO	713	2.624	—	—	—	—	3	9	—	—
079	SANT'ANGELO LE FRATTE	458	1.716	—	—	—	—	33	133	—	—
080	SANT'ARCANGELO	1.793	5.298	—	—	50	198	94	365	—	—
081	SARCONI	382	1.568	—	—	—	—	—	—	—	—
082	SASSO DI CASTALDA	370	1.230	—	—	—	—	—	—	—	—
083	SATRIANO DI LUCANIA	595	2.331	—	—	—	—	44	135	—	—
084	SAVOIA DI LUCANIA	386	1.408	—	—	—	—	—	—	—	—
085	SENISE	1.887	6.513	1	5	—	—	27	93	2	7
086	SPINOSO	526	1.968	—	—	—	—	15	60	—	—
087	TEANA	233	822	1	4	—	—	—	—	—	—
088	TERRANOVA DI POLLINO	606	1.809	—	—	—	—	2	8	—	—
089	TITO	1.296	4.729	2	9	—	—	11	45	1	5
090	TOLVE	1.151	3.365	—	—	8	41	24	85	—	—
091	TRAMUTOLA	1.027	4.184	—	—	14	75	17	95	—	—
092	TRECCHINA	871	3.426	—	—	—	—	4	11	—	—
093	TRIVIGNO	345	1.070	—	—	—	—	—	—	—	—
094	VAGLIO BASILICATA	655	2.076	—	—	—	—	26	149	—	—
095	VENOSA	3.076	10.143	4	17	33	129	219	863	2	10
096	VIETRI DI POTENZA	672	2.232	1	2	10	23	16	52	—	—
097	VIGGIANELLO	1.316	4.682	—	—	—	—	—	—	—	—
098	VIGGIANO	904	3.646	—	—	—	—	26	115	—	—
	TOTALE PROVINCIA	106.573	379.639	286	1.225	882	4.324	6.181	25.395	57	238

del proprietario e titolo di godimento

		DI CUI IN AFFITTO O AD ALTRO TITOLO												Codice dei Comuni
ALTRO PROPRIETARIO		PERSONA FISICA		IMPRESE		COOPERATIVE EDILIZIE A PROPRIETÀ INDIVIDUALE E INDIVISA		STATO, REGIONI, PROVINCIE COMUNI, IACP		ENTI PREVIDENZIALI		ALTRO PROPRIETARIO		
Abitazioni	Stanze	Abitazioni	Stanze	Abitazioni	Stanze	Abitazioni	Stanze	Abitazioni	Stanze	Abitazioni	Stanze	Abitazioni	Stanze	
1	8	103	317	—	—	—	—	1	4	—	—	1	8	052
4	18	274	948	1	4	1	4	29	134	—	—	4	18	053
1	4	129	437	1	4	—	—	4	14	—	—	1	4	054
—	—	91	289	—	—	—	—	1	4	—	—	—	—	055
1	10	265	755	1	4	—	—	16	64	—	—	1	10	056
4	16	446	1.277	—	—	1	2	22	103	—	—	4	16	057
15	47	130	482	—	—	1	5	4	19	1	4	13	40	100
—	—	101	337	1	3	2	10	66	191	1	4	—	—	058
—	—	311	1.100	2	7	—	—	20	86	—	—	—	—	059
3	12	242	694	—	—	—	—	5	21	—	—	3	12	060
—	—	97	243	—	—	—	—	2	8	—	—	—	—	061
—	—	324	957	1	5	—	—	30	110	—	—	—	—	062
216	769	3.927	13.902	124	532	78	344	2.111	9.135	12	55	204	726	063
1	4	266	755	1	6	—	—	46	180	—	—	1	4	064
1	4	58	151	—	—	—	—	1	5	—	—	—	—	065
34	141	759	2.396	26	110	—	—	207	884	14	46	33	137	066
1	5	96	252	—	—	—	—	1	4	—	—	—	—	067
1	5	164	634	—	—	—	—	—	—	—	—	1	5	068
—	—	145	406	—	—	—	—	—	—	—	—	—	—	069
1	6	168	665	—	—	—	—	1	5	—	—	1	6	070
5	24	128	425	4	15	3	13	—	—	—	—	4	19	071
1	3	112	349	—	—	—	—	1	1	—	—	1	3	072
—	—	61	152	—	—	—	—	—	—	—	—	—	—	073
1	5	107	388	—	—	1	5	2	8	—	—	1	5	074
—	—	39	127	—	—	1	2	—	—	—	—	—	—	075
7	21	173	447	—	—	1	3	45	166	—	—	7	21	076
17	56	40	100	—	—	—	—	1	4	—	—	17	56	077
1	7	7	25	—	—	—	—	—	—	—	—	1	7	020
1	3	67	227	—	—	—	—	3	9	—	—	1	3	078
—	—	36	114	—	—	—	—	33	133	—	—	—	—	079
18	79	488	1.336	—	—	4	6	93	361	—	—	18	79	080
—	—	86	291	—	—	—	—	—	—	—	—	—	—	081
1	8	29	89	—	—	—	—	—	—	—	—	1	8	082
—	—	96	341	—	—	—	—	44	135	—	—	—	—	083
5	27	56	157	—	—	—	—	—	—	—	—	5	27	084
—	—	482	1.570	1	5	—	—	16	57	—	—	—	—	085
1	5	126	406	—	—	—	—	10	36	—	—	1	5	086
1	2	11	35	—	—	—	—	—	—	—	—	1	2	087
—	—	37	108	—	—	—	—	2	8	—	—	—	—	088
9	41	333	1.134	2	9	—	—	11	45	1	5	8	36	089
2	7	263	717	—	—	3	15	18	62	—	—	1	3	090
—	—	237	887	—	—	—	—	4	22	—	—	—	—	091
1	6	185	628	—	—	—	—	4	11	—	—	1	6	092
—	—	67	194	—	—	—	—	—	—	—	—	—	—	093
—	—	151	413	—	—	—	—	23	134	—	—	—	—	094
10	32	912	2.786	3	12	14	26	203	814	2	10	10	32	095
1	2	163	529	1	2	7	19	15	48	—	—	—	—	096
1	2	48	151	—	—	—	—	—	—	—	—	1	2	097
4	23	161	585	—	—	—	—	22	102	—	—	3	13	098
720	2.949	22.944	74.183	242	1.016	211	848	4.768	19.469	44	180	681	2.772	

Tav. 21 - Abitazioni non occupate per motivo della non occupazione

Codice dei Comuni	COMUNI	DISPONIBILI PER LA VENDITA O L'AFFITTO		UTILIZZABILI PER VACANZA		UTILIZZABILI PER LAVORO		ALTRI MOTIVI		TOTALE		di cui costruite dopo il 1971	
		Abitazioni	Stanze	Abitazioni	Stanze	Abitazioni	Stanze	Abitazioni	Stanze	Abitazioni	Stanze	Abitazioni	Stanze
001	ABRIOLA	24	60	123	371	122	270	161	408	430	1.109	80	212
002	ACERENZA	14	35	82	190	—	—	207	499	303	724	19	66
003	ALBANO DI LUCANIA	28	80	116	309	105	222	59	123	308	734	20	61
004	ANZI	6	16	91	294	139	447	20	62	256	819	24	73
005	ARMENTO	22	75	95	339	45	152	76	247	238	813	21	78
006	ATELLA	118	327	60	192	24	66	58	191	260	776	146	447
007	AVIGLIANO	56	163	301	905	50	133	411	1.095	818	2.296	102	375
008	BALVANO	1	4	—	—	14	28	133	405	148	437	16	55
009	BANZI	14	29	91	251	64	197	139	379	308	856	26	125
010	BARAGIANO	17	53	17	40	6	13	69	165	109	271	5	19
011	BARILE	4	6	3	10	2	7	40	131	49	154	—	—
012	BELLA	9	28	13	36	45	122	971	2.601	1.038	2.787	480	1.258
013	BRIENZA	136	452	51	182	76	194	894	2.637	1.157	3.465	314	1.086
014	BRINDISI MONTAGNA	1	3	29	74	37	112	35	103	102	292	25	73
015	CALVELLO	52	140	45	167	118	393	261	707	476	1.407	37	135
016	CALVERA	39	111	41	129	12	28	5	15	97	283	7	26
017	CAMPOMAGGIORE	33	90	81	234	119	398	79	149	312	871	34	85
018	CANCELLARA	17	45	68	187	18	56	85	198	188	486	21	75
019	CARBONE	4	15	80	280	114	203	32	71	230	569	13	47
021	CASTELGRANDE	57	136	36	120	—	—	23	68	116	324	16	55
022	CASTELLUCCIO INFERIORE	68	295	32	122	25	72	110	361	235	850	15	62
023	CASTELLUCCIO SUPERIORE	6	22	65	193	14	36	53	186	138	437	14	55
024	CASTELMEZZANO	6	13	72	172	29	65	303	651	410	901	19	44
025	CASTELSARACENO	213	498	35	91	16	34	19	35	283	658	11	51
026	CASTRONUOVO DI SANT'ANDREA	25	47	47	111	96	163	152	296	320	617	39	84
027	CERSOSIMO	1	4	44	121	222	364	46	119	313	608	44	101
028	CHIAROMONTE	16	54	50	185	60	145	58	165	184	549	28	75
029	CORLETO PERTICARA	25	68	80	237	381	958	139	371	625	1.634	90	250
030	EPISCOPIA	2	6	22	77	15	42	48	110	87	235	10	30
031	FARDELLA	66	261	4	15	—	—	—	—	70	276	14	63
032	FILIANO	17	65	149	502	14	41	45	160	225	768	55	217
033	FORENZA	67	133	148	336	22	38	73	179	310	686	10	43
034	FRANCAVILLA IN SINNI	110	296	80	266	31	75	400	1.288	621	1.925	213	890
035	GALLICCHIO	20	50	31	101	78	215	64	174	193	540	23	74
036	GENZANO DI LUCANIA	75	234	107	286	557	1.888	89	262	828	2.670	98	340
099	GINESTRA	2	4	68	161	1	1	23	47	94	213	11	39
037	GRUMENTO NOVA	11	27	17	46	126	373	131	351	285	797	41	99
038	GUARDIA PERTICARA	31	93	76	238	81	371	20	48	208	750	40	123
039	LAGONEGRO	100	295	111	356	63	221	210	664	484	1.536	73	317
040	LATRONICO	109	390	159	590	27	85	166	550	461	1.615	117	498
041	LAURENZANA	7	24	38	119	70	203	16	51	131	397	14	54
042	LAURIA	81	264	152	524	63	165	527	1.667	823	2.620	161	642
043	LAVELLO	119	327	197	455	347	1.076	262	700	925	2.558	106	386
044	MARATEA	182	632	655	2.664	32	93	185	638	1.054	4.027	388	1.532
045	MARSICO NUOVO	13	40	47	238	31	135	267	835	358	1.248	113	314
046	MARSICOVETERE	83	267	36	143	29	114	80	288	228	812	42	190
047	MASCHITO	15	46	62	183	3	3	269	642	349	874	27	139
048	MELFI	217	590	136	494	229	845	544	1.670	1.126	3.599	186	882
049	MISSANELLO	14	33	17	43	8	35	10	20	49	131	5	16
050	MOLITERNO	79	269	204	689	231	455	268	811	782	2.224	161	636
051	MONTEMILONE	16	39	119	290	147	448	107	186	389	963	24	79

segue TAV. 21 — Abitazioni non occupate per motivo della non occupazione

Codice dei Comuni	COMUNI	DISPONIBILI PER LA VENDITA O L'AFFITTO		UTILIZZABILI PER VACANZA		UTILIZZABILI PER LAVORO		ALTRI MOTIVI		TOTALE		di cui costruite dopo il 1971	
		Abitazioni	Stanze	Abitazioni	Stanze	Abitazioni	Stanze	Abitazioni	Stanze	Abitazioni	Stanze	Abitazioni	Stanze
052	MONTEMURRO	8	22	73	247	147	330	81	227	309	826	24	57
053	MURO LUCANO	18	61	84	289	8	30	905	2.475	1.015	2.855	78	326
054	NEMOLI	19	60	27	76	12	27	107	295	165	458	17	76
055	NOEPOLI	6	24	33	99	1	1	21	53	61	177	8	27
056	OPPIDO LUCANO	75	154	92	283	129	296	75	197	371	930	75	237
057	PALAZZO SAN GERVASIO	118	406	117	283	175	387	145	374	555	1.450	124	464
100	PATERNO	34	150	10	48	34	115	78	309	156	622	39	178
058	PESCOPAGANO	1	3	1	4	1	2	5	23	8	32	—	—
059	PICERNO	23	71	68	234	114	317	306	887	511	1.509	117	433
060	PIETRAGALLA	107	343	172	472	14	36	102	282	395	1.133	85	356
061	PIETRAPEROSA	2	4	27	100	129	236	142	358	300	698	43	121
062	PIGNOLA	86	316	117	416	56	159	134	452	393	1.343	158	619
063	POTENZA	400	1.541	343	1.205	338	898	3.135	10.992	4.216	14.636	954	3.900
064	RAPOLLA	21	69	34	95	2	3	178	500	235	667	32	123
065	RAPONE	7	19	62	185	108	212	87	225	264	641	21	74
066	RIONERO IN VULTURE	177	687	169	461	13	30	180	478	539	1.656	179	796
067	RIPACANDIDA	84	211	119	339	4	7	49	99	256	656	6	25
068	RIVELLO	32	127	223	910	104	296	283	961	642	2.294	135	531
069	ROCCANOVA	34	70	62	160	12	46	129	298	237	574	23	69
070	ROTONDA	118	405	96	326	30	78	70	216	314	1.025	36	169
071	RUOTI	12	30	69	173	81	183	472	1.233	634	1.619	145	530
072	RUVO DEL MONTE	16	50	15	49	8	20	304	800	343	919	59	177
073	SAN CHIRICO NUOVO	40	97	51	147	1	4	68	205	160	453	34	134
074	SAN CHIRICO RAPARO	29	80	290	883	172	388	84	210	575	1.561	62	229
075	SAN COSTANTINO ALBANESE	1	2	7	16	25	48	125	287	158	353	—	—
076	SAN FELE	11	24	19	37	—	—	79	139	109	200	7	19
077	SAN MARTINO D'AGRI	16	31	42	122	211	350	52	116	321	619	48	92
020	SAN PAOLO ALBANESE	2	5	18	52	45	83	36	89	101	229	17	45
078	SAN SEVERINO LUCANO	68	196	118	379	98	216	92	257	376	1.048	69	256
079	SANT'ANGELO LE FRATTE	14	45	6	30	1	2	77	244	98	321	8	31
080	SANT'ARCANGELO	117	287	107	304	95	193	163	487	482	1.271	94	387
081	SARCONI	38	110	40	164	18	58	37	112	133	444	28	122
082	SASSO DI CASTALDA	114	338	5	22	1	4	9	34	129	398	16	63
083	SATRIANO DI LUCANIA	17	48	107	369	46	116	188	568	358	1.101	78	285
084	SAVOIA DI LUCANIA	14	46	19	60	118	282	252	720	403	1.108	176	487
085	SENISE	111	346	107	326	98	286	281	804	597	1.762	93	383
086	SPINOSO	35	102	111	419	184	420	59	218	389	1.159	87	290
087	TEANA	3	11	22	73	31	73	92	261	148	418	46	149
088	TERRANOVA DI POLLINO	4	15	6	25	12	33	76	200	98	273	15	45
089	TITO	16	49	38	147	1	4	269	815	324	1.015	58	228
090	TOLVE	26	68	85	192	177	402	121	267	409	929	22	59
091	TRAMUTOLA	91	375	36	149	14	55	48	187	189	766	36	178
092	TRECCHINA	84	244	39	183	24	66	52	166	199	659	10	42
093	TRIVIGNO	36	70	66	188	64	172	41	104	207	534	32	86
094	VAGLIO BASILICATA	25	51	21	75	15	45	229	609	290	780	71	252
095	VENOSA	193	565	139	323	254	1.056	280	726	866	2.670	145	584
096	VIETRI DI POTENZA	2	7	1	4	—	—	66	234	69	245	14	43
097	VIGGIANELLO	131	430	91	265	52	140	64	205	338	1.040	51	197
098	VIGGIANO	90	317	79	324	103	331	199	720	471	1.692	74	307
	TOTALE PROVINCIA	5.174	16.036	8.166	26.090	7.538	20.336	18.569	54.497	39.447	116.959	7.347	26.957

TAV. 22 - Abitazioni non occupate per servizio installato

Codice dei Comuni	COMUNI	TOTALE ABITAZIONI	ABITAZIONI CHE DISPONGONO DI					ABITAZIONI CHE NON DISPONGONO DI				
			Acqua potabile	Gabinetto	Bagno	Elettricità	Riscaldamento	Acqua potabile	Gabinetto	Bagno	Elettricità	Riscaldamento
001	ABRIOLA	430	343	316	87	278	415	70	104	332	147	8
002	ACERENZA	303	229	280	99	273	280	72	22	202	28	22
003	ALBANO DI LUCANIA	308	137	218	49	256	294	168	88	256	50	14
004	ANZI	256	228	168	61	197	242	22	85	192	55	10
005	ARMENTO	238	196	218	76	209	232	39	19	156	29	6
006	ATELLA	260	235	244	159	242	226	24	16	101	17	30
007	AVIGLIANO	818	563	638	254	752	616	234	169	543	64	151
008	BALVANO	148	121	102	38	107	133	17	38	98	31	4
009	BANZI	308	217	276	87	227	213	86	29	209	79	79
010	BARAGIANO	109	11	19	27	16	17	5	2	10	4	1
011	BARILE	49	48	47	19	49	48	1	1	30	—	—
012	BELLA	1.038	997	960	655	1.020	488	39	78	375	9	541
013	BRIENZA	1.157	1.047	1.004	588	1.066	1.125	79	137	532	79	7
014	BRINDISI MONTAGNA	102	78	74	29	80	97	20	27	68	20	5
015	CALVELLO	476	391	376	101	317	427	57	75	347	135	18
016	CALVERA	97	93	95	67	94	49	1	2	28	3	46
017	CAMPOMAGGIORE	312	142	288	68	176	159	165	22	239	136	146
018	CANCELLARA	188	92	101	51	101	98	15	8	55	8	11
019	CARBONE	230	117	114	56	116	75	113	116	173	114	155
021	CASTELGRANDE	116	111	111	39	103	10	—	1	72	9	100
022	CASTELLUCCIO INFERIORE	235	190	190	107	205	77	43	43	122	30	156
023	CASTELLUCCIO SUPERIORE	138	105	75	33	108	15	5	4	33	4	52
024	CASTELMEZZANO	410	144	283	25	344	312	181	18	220	48	7
025	CASTELSARACENO	283	260	234	58	246	279	20	46	197	33	3
026	CASTRONUOVO DI SANT'ANDREA	320	185	182	58	258	25	134	138	262	62	295
027	CERSOSIMO	313	227	110	39	107	288	29	44	273	205	1
028	CHIAROMONTE	184	138	127	61	159	149	39	52	114	23	3
029	CORLETO PERTICARA	625	532	416	76	376	550	73	190	524	234	—
030	EPISCOPIA	87	78	65	19	81	82	7	20	58	4	3
031	FARDELLA	70	68	70	68	70	11	—	—	2	—	55
032	FILIANO	225	195	200	114	214	183	19	12	81	4	2
033	FORENZA	310	297	288	97	304	286	13	22	210	5	19
034	FRANCAVILLA IN SINNI	621	420	484	245	559	284	201	137	370	60	292
035	GALLICCHIO	193	109	135	46	124	175	77	50	132	62	11
036	GENZANO DI LUCANIA	828	683	629	149	452	477	133	155	662	327	341
099	GINESTRA	94	88	86	43	89	82	4	8	50	5	11
037	GRUMENTO NOVA	285	79	113	40	147	162	97	65	121	34	11
038	GUARDIA PERTICARA	208	131	161	56	135	197	75	47	129	72	6
039	LAGONEGRO	484	441	472	214	440	471	36	12	245	36	11
040	LATRONICO	461	423	450	204	444	68	34	11	201	16	391
041	LAURENZANA	131	126	77	34	84	80	3	54	67	46	49
042	LAURIA	823	569	614	250	715	119	228	188	517	84	658
043	LAVELLO	925	862	736	264	853	579	33	168	596	37	187
044	MARATEA	1.054	912	962	625	973	220	119	37	218	55	435
045	MARSICO NUOVO	358	281	280	171	299	302	33	30	105	17	6
046	MARSICOVETERE	228	206	199	117	213	205	14	22	102	7	13
047	MASCHITO	349	324	307	101	337	332	25	42	248	12	17
048	MELFI	1.126	1.059	1.022	498	1.093	925	53	100	611	27	27
049	MISSANELLO	49	31	44	10	41	46	18	5	39	8	3
050	MOLITERNO	782	591	600	233	683	746	171	166	495	81	13
051	MONTEMILONE	389	335	318	103	272	297	52	70	280	117	92

segue TAV. 22 — Abitazioni non occupate per servizio installato


Codice dei Comuni	COMUNI	TOTALE ABITAZIONI	ABITAZIONI CHE DISPONGONO DI					ABITAZIONI CHE NON DISPONGONO DI				
			Acqua potabile	Gabinetto	Bagno	Elettricità	Riscaldamento	Acqua potabile	Gabinetto	Bagno	Elettricità	Riscaldamento
052	MONTEMURRO	309	195	272	69	252	146	108	33	230	55	3
053	MURO LUCANO	1.015	994	1.001	352	975	1.003	9	14	654	32	3
054	NEMOLI	165	108	118	46	111	127	27	17	83	23	8
055	NOEPOLI	61	57	59	25	58	59	3	2	34	3	2
056	OPPIDO LUCANO	371	285	286	116	326	133	80	72	213	43	215
057	PALAZZO SAN GERVASIO	555	488	436	171	402	469	66	119	383	152	83
100	PATERNO	156	109	132	63	140	126	38	19	82	16	6
058	PESCOPAGANO	8	8	6	7	7	5	—	1	1	1	3
059	PICERNO	511	443	426	214	476	103	59	79	241	32	397
060	PIETRAGALLA	395	286	374	173	371	351	106	19	159	22	37
061	PIETRAPERIOSA	300	201	198	77	213	300	99	101	223	86	—
062	PIGNOLA	393	382	373	228	361	347	9	20	164	26	45
063	POTENZA	4.216	3.531	3.535	2.554	3.602	3.077	152	174	1.104	130	392
064	RAPOLLA	235	232	233	94	195	234	1	2	141	40	1
065	RAPONE	264	217	161	88	234	246	45	99	154	30	12
066	RIONERO IN VULTURE	539	444	458	209	472	410	16	8	161	3	25
067	RIPACANDIDA	256	252	254	71	256	254	4	2	184	—	2
068	RIVELLO	642	442	528	221	541	20	192	113	410	95	529
069	ROCCANOVA	237	169	179	48	185	22	67	58	188	49	181
070	ROTONDA	314	288	239	98	292	30	24	75	213	22	282
071	RUOTI	634	563	514	178	609	380	61	117	434	22	240
072	RUVO DEL MONTE	343	302	286	121	321	298	35	54	205	21	6
073	SAN CHIRICO NUOVO	160	128	155	65	154	151	30	4	93	5	8
074	SAN CHIRICO RAPARO	575	476	500	232	431	227	91	75	294	141	327
075	SAN COSTANTINO ALBANESE	158	—	—	—	—	—	1	1	1	1	1
076	SAN FELE	109	83	76	24	86	15	6	16	66	6	46
077	SAN MARTINO D'AGRI	321	79	86	36	155	25	235	234	270	162	289
020	SAN PAOLO ALBANESE	101	57	78	16	53	87	44	23	80	48	14
078	SAN SEVERINO LUCANO	376	328	256	101	339	244	38	104	261	25	13
079	SANT'ANGELO LE FRATTE	98	83	85	27	90	89	8	7	63	1	—
080	SANT'ARCANGELO	482	324	397	178	365	411	147	82	290	111	42
081	SARCONI	133	84	126	44	97	130	46	6	85	34	—
082	SASSO DI CASTALDA	129	121	112	28	114	127	8	17	99	14	—
083	SATRIANO DI LUCANIA	358	272	268	117	285	289	20	27	175	11	5
084	SAVOIA DI LUCANIA	403	278	270	176	317	361	123	132	225	86	42
085	SENISE	597	416	527	267	500	577	177	70	329	96	16
086	SPINOSO	389	259	319	106	272	374	128	69	276	117	12
087	TEANA	148	109	87	36	73	100	9	33	76	44	6
088	TERRANOVA DI POLLINO	98	93	64	30	88	96	4	34	68	10	1
089	TITO	324	268	271	134	275	272	1	5	131	2	4
090	TOLVE	409	385	246	63	266	382	19	162	314	140	17
091	TRAMUTOLA	189	184	178	94	180	186	2	6	86	6	2
092	TRECCHINA	199	85	84	47	94	61	8	6	37	6	33
093	TRIVIGNO	207	183	158	37	184	203	24	49	128	19	2
094	VAGLIO BASILICATA	290	208	221	49	245	239	69	56	226	32	28
095	VENOSA	866	784	821	343	752	611	80	45	520	112	212
096	VIETRI DI POTENZA	69	68	68	37	68	68	—	1	32	—	—
097	VIGGIANELLO	338	240	227	112	294	283	81	98	204	31	34
098	VIGGIANO	471	398	386	203	380	441	71	84	239	90	28
	TOTALE PROVINCIA	39.447	31.474	31.712	14.593	32.660	27.457	5.867	5.639	21.631	5.025	8.178

Tav. 23 - Abitazioni non occupate per figura giuridica del proprietario

Codice dei Comuni	COMUNI	PERSONA FISICA		IMPRESE		COOPERATIVE EDILIZIE A PROPRIETÀ INDIVIDUALE E INDIVISA		STATO, REGIONI PROVINCE, COMUNI, IACP		ENTI PREVIDENZIALI		ALTRO PROPRIETARIO	
		Abitazioni	Stanze	Abitazioni	Stanze	Abitazioni	Stanze	Abitazioni	Stanze	Abitazioni	Stanze	Abitazioni	Stanze
001	ABRIOLA	422	1.080	—	—	—	—	6	19	—	—	2	10
002	ACERENZA	298	694	—	—	—	—	1	5	—	—	4	25
003	ALBANO DI LUCANIA	307	733	—	—	—	—	1	1	—	—	—	—
004	ANZI	254	803	2	16	—	—	—	—	—	—	—	—
005	ARMENTO	238	813	—	—	—	—	—	—	—	—	—	—
006	ATELLA	165	551	6	30	—	—	86	185	—	—	3	10
007	AVIGLIANO	800	2.233	1	3	1	1	14	51	—	—	2	8
008	BALVANO	145	432	—	—	—	—	3	5	—	—	—	—
009	BANZI	293	815	—	—	—	—	14	39	—	—	1	2
010	BARAGIANO	108	267	1	4	—	—	—	—	—	—	—	—
011	BARILE	47	145	—	—	—	—	2	9	—	—	—	—
012	BELLA	635	1.765	—	—	—	—	403	1.022	—	—	—	—
013	BRIENZA	977	2.910	3	9	—	—	176	532	—	—	1	14
014	BRINDISI MONTAGNA	99	284	—	—	—	—	3	8	—	—	—	—
015	CALVELLO	471	1.385	2	13	—	—	3	9	—	—	—	—
016	CALVERA	97	283	—	—	—	—	—	—	—	—	—	—
017	CAMPOMAGGIORE	309	862	—	—	—	—	3	9	—	—	—	—
018	CANCELLARA	188	486	—	—	—	—	—	—	—	—	—	—
019	CARBONE	229	564	—	—	—	—	1	5	—	—	—	—
021	CASTELGRANDE	116	324	—	—	—	—	—	—	—	—	—	—
022	CASTELLUCCIO INFERIORE	175	566	—	—	—	—	—	—	—	—	60	284
023	CASTELLUCCIO SUPERIORE	126	380	1	2	—	—	—	—	—	—	11	55
024	CASTELMEZZANO	401	878	—	—	—	—	2	8	—	—	7	15
025	CASTELSARACENO	283	658	—	—	—	—	—	—	—	—	—	—
026	CASTRONUOVO DI SANT'ANDREA	317	610	—	—	—	—	3	7	—	—	—	—
027	CERSOSIMO	311	602	—	—	—	—	2	6	—	—	—	—
028	CHIAROMONTE	183	545	—	—	—	—	1	4	—	—	—	—
029	CORLETO PERTICARA	561	1.433	—	—	55	170	9	31	—	—	—	—
030	EPISCOPIA	87	235	—	—	—	—	—	—	—	—	—	—
031	FARDELLA	70	276	—	—	—	—	—	—	—	—	—	—
032	FILIANO	224	765	—	—	—	—	1	3	—	—	—	—
033	FORENZA	304	668	—	—	2	12	3	5	—	—	1	1
034	FRANCAVILLA IN SINNI	620	1.921	—	—	—	—	—	—	1	4	—	—
035	GALLICCHIO	191	534	—	—	—	—	—	—	—	—	2	6
036	GENZANO DI LUCANIA	818	2.631	2	10	1	4	3	9	—	—	4	16
099	GINESTRA	94	213	—	—	—	—	—	—	—	—	—	—
037	GRUMENTO NOVA	282	782	—	—	—	—	3	15	—	—	—	—
038	GUARDIA PERTICARA	205	726	—	—	1	5	1	3	—	—	1	16
039	LAGONEGRO	455	1.407	5	15	2	12	21	100	—	—	1	2
040	LATRONICO	442	1.525	—	—	—	—	14	78	—	—	5	12
041	LAURENZANA	130	394	—	—	1	3	—	—	—	—	—	—
042	LAURIA	803	2.516	—	—	3	19	15	73	—	—	2	12
043	LAVELLO	673	1.761	—	—	1	5	196	609	1	3	54	180
044	MARATEA	1.013	3.882	18	47	1	3	20	83	—	—	2	12
045	MARSICO NUOVO	256	1.044	—	—	20	50	79	143	—	—	3	11
046	MARSICOVETERE	220	772	—	—	—	—	6	30	—	—	2	10
047	MASCHITO	347	865	—	—	—	—	1	3	—	—	1	6
048	MELFI	947	2.794	27	114	60	296	73	326	—	—	19	69
049	MISSANELLO	49	131	—	—	—	—	—	—	—	—	—	—
050	MOLITERNO	782	2.224	—	—	—	—	—	—	—	—	—	—
051	MONTEMILONE	380	949	—	—	—	—	8	13	—	—	1	1

segue TAV. 23 — Abitazioni non occupate per figura giuridica del proprietario

Codice dei Comuni	COMUNI	PERSONA FISICA		IMPRESE		COOPERATIVE EDILIZIE A PROPRIETÀ INDIVIDUALE E INDIVISA		STATO, REGIONI PROVINCE, COMUNI, IACP		ENTI PREVIDENZIALI		ALTRO PROPRIETARIO	
		Abitazioni	Stanze	Abitazioni	Stanze	Abitazioni	Stanze	Abitazioni	Stanze	Abitazioni	Stanze	Abitazioni	Stanze
052	MONTEMURRO	308	822	—	—	—	—	1	4	—	—	—	—
053	MURO LUCANO	977	2.679	1	3	—	—	32	152	—	—	5	21
054	NEMOLI	164	454	—	—	—	—	1	4	—	—	—	—
055	NOEPOLI	60	173	—	—	—	—	1	4	—	—	—	—
056	OPPIDO LUCANO	367	912	1	4	—	—	1	4	—	—	2	10
057	PALAZZO SAN GERVASIO	540	1.409	1	2	—	—	6	17	—	—	8	22
100	PATERNO	156	622	—	—	—	—	—	—	—	—	—	—
058	PESCOPAGANO	8	32	—	—	—	—	—	—	—	—	—	—
059	PICERNO	508	1.498	—	—	—	—	3	11	—	—	—	—
060	PIETRAGALLA	393	1.124	—	—	—	—	2	9	—	—	—	—
061	PIETRAPEROSA	299	695	—	—	—	—	—	—	—	—	1	3
062	PIGNOLA	375	1.257	11	55	—	—	1	4	—	—	6	27
063	POTENZA	3.704	12.643	60	252	35	149	398	1.529	2	6	17	57
064	RAPOLLA	218	615	—	—	—	—	16	50	—	—	1	2
065	RAPONE	254	573	—	—	—	—	9	66	—	—	1	2
066	RIONERO IN VULTURE	411	1.115	12	52	—	—	114	484	1	2	1	3
067	RIPACANDIDA	251	633	—	—	1	9	4	14	—	—	—	—
068	RIVELLO	631	2.268	—	—	—	—	—	—	—	—	11	26
069	ROCCANOVA	236	571	1	3	—	—	—	—	—	—	—	—
070	ROTONDA	302	977	—	—	9	38	—	—	—	—	3	10
071	RUOTI	634	1.619	—	—	—	—	—	—	—	—	—	—
072	RUVO DEL MONTE	338	902	—	—	—	—	2	6	—	—	3	11
073	SAN CHIRICO NUOVO	160	453	—	—	—	—	—	—	—	—	—	—
074	SAN CHIRICO RAPARO	568	1.528	1	7	3	14	3	12	—	—	—	—
075	SAN COSTANTINO ALBANESE	158	353	—	—	—	—	—	—	—	—	—	—
076	SAN FELE	109	200	—	—	—	—	—	—	—	—	—	—
077	SAN MARTINO D'AGRI	319	612	—	—	—	—	—	—	—	—	2	7
020	SAN PAOLO ALBANESE	99	218	—	—	—	—	1	4	—	—	1	7
078	SAN SEVERINO LUCANO	375	1.037	—	—	—	—	1	11	—	—	—	—
079	SANT'ANGELO LE FRATTE	90	294	—	—	—	—	8	27	—	—	—	—
080	SANT'ARCANGELO	473	1.240	—	—	—	—	7	23	—	—	2	8
081	SARCONI	133	444	—	—	—	—	—	—	—	—	—	—
082	SASSO DI CASTALDA	129	398	—	—	—	—	—	—	—	—	—	—
083	SATRIANO DI LUCANIA	358	1.101	—	—	—	—	—	—	—	—	—	—
084	SAVOIA DI LUCANIA	275	752	—	—	—	—	127	352	1	4	—	—
085	SENISE	566	1.606	—	—	—	—	26	127	4	13	1	16
086	SPINOSO	385	1.144	—	—	—	—	3	13	—	—	1	2
087	TEANA	145	411	—	—	—	—	—	—	—	—	3	7
088	TERRANOVA DI POLLINO	97	262	—	—	—	—	1	11	—	—	—	—
089	TITO	323	1.013	1	2	—	—	—	—	—	—	—	—
090	TOLVE	403	914	—	—	—	—	2	6	1	4	3	5
091	TRAMUTOLA	188	759	1	7	—	—	—	—	—	—	—	—
092	TRECCHINA	199	659	—	—	—	—	—	—	—	—	—	—
093	TRIVIGNO	207	534	—	—	—	—	—	—	—	—	—	—
094	VAGLIO BASILICATA	289	778	1	2	—	—	—	—	—	—	—	—
095	VENOSA	836	2.543	12	56	1	5	16	65	—	—	1	1
096	VIETRI DI POTENZA	60	225	—	—	1	2	8	18	—	—	—	—
097	VIGGIANELLO	324	964	—	—	—	—	14	76	—	—	—	—
098	VIGGIANO	445	1.583	1	15	1	6	20	74	—	—	4	14
	TOTALE PROVINCIA	36.794	107.734	172	723	199	803	2.005	6.625	11	36	266	1.038



parte seconda
dati provinciali

TAV. 1 — Popolazione residente per singolo anno di età, sesso e stato civile

ETÀ (anni)	MASCHI						FEMMINE					
	CELIBI	CONIUGATI	VEDOVI	SEPARATI LEGALMENTE	DIVORZIATI	TOTALE	NUBILI	CONIUGATE	VEDOVE	SEPARATE LEGALMENTE	DIVORZIATE	TOTALE
0	2.639	—	—	—	—	2.639	2.521	—	—	—	—	2.521
1	2.705	—	—	—	—	2.705	2.487	—	—	—	—	2.487
2	2.802	—	—	—	—	2.802	2.676	—	—	—	—	2.676
3	2.996	—	—	—	—	2.996	2.741	—	—	—	—	2.741
4	3.053	—	—	—	—	3.053	2.950	—	—	—	—	2.950
meno di 5	14.195	—	—	—	—	14.195	13.375	—	—	—	—	13.375
5	3.294	—	—	—	—	3.294	3.099	—	—	—	—	3.099
6	3.316	—	—	—	—	3.316	3.224	—	—	—	—	3.224
7	3.312	—	—	—	—	3.312	3.124	—	—	—	—	3.124
8	3.356	—	—	—	—	3.356	3.169	—	—	—	—	3.169
9	3.409	—	—	—	—	3.409	3.354	—	—	—	—	3.354
5 - 9	16.687	—	—	—	—	16.687	15.970	—	—	—	—	15.970
10	3.437	—	—	—	—	3.437	3.390	—	—	—	—	3.390
11	3.549	—	—	—	—	3.549	3.490	—	—	—	—	3.490
12	3.878	—	—	—	—	3.878	3.586	—	—	—	—	3.586
13	3.862	—	—	—	—	3.862	3.530	—	—	—	—	3.530
14	3.811	—	—	—	—	3.811	3.585	—	—	—	—	3.585
10 - 14	18.537	—	—	—	—	18.537	17.581	—	—	—	—	17.581
15	3.743	—	—	—	—	3.743	3.676	—	—	—	—	3.676
16	3.804	6	—	—	—	3.810	3.732	26	1	—	—	3.759
17	3.764	13	—	—	—	3.777	3.652	71	—	—	—	3.723
18	3.768	15	1	—	—	3.784	3.371	235	2	—	—	3.608
19	3.809	46	—	—	—	3.855	3.077	504	2	1	—	3.584
15 - 19	18.888	80	1	—	—	18.969	17.508	836	5	1	—	18.350
20	3.524	67	—	1	—	3.592	2.587	838	—	2	—	3.427
21	3.344	162	1	—	—	3.507	2.379	1.068	5	5	2	3.459
22	2.864	332	—	—	1	3.197	1.850	1.301	4	5	—	3.160
23	2.592	462	1	1	—	3.056	1.504	1.428	3	1	—	2.936
24	2.132	719	—	1	—	2.852	1.211	1.691	4	8	1	2.915
20 - 24	14.456	1.742	2	3	1	16.204	9.531	6.326	16	21	3	15.897
25	1.916	1.128	2	3	1	3.050	1.028	1.910	8	11	—	2.957
26	1.620	1.237	2	2	1	2.862	802	1.950	4	7	1	2.764
27	1.324	1.398	1	2	1	2.726	685	1.999	8	13	2	2.707
28	1.077	1.622	2	9	2	2.712	531	2.038	14	11	3	2.597
29	812	1.751	3	4	1	2.571	473	2.070	13	19	1	2.576
25 - 29	6.749	7.136	10	20	6	13.921	3.519	9.967	47	61	7	13.601
30	657	1.842	1	8	3	2.511	351	2.125	17	18	3	2.514
31	614	2.071	4	9	2	2.700	345	2.115	26	12	—	2.498
32	497	2.283	3	11	9	2.803	329	2.330	29	12	1	2.701
33	434	2.269	6	13	3	2.725	326	2.318	28	14	8	2.694
34	323	2.142	2	8	3	2.478	258	2.188	33	10	3	2.492
30 - 34	2.525	10.607	16	49	20	13.217	1.609	11.076	133	66	15	12.899
35	244	1.971	7	16	3	2.241	235	2.048	33	6	2	2.324
36	197	1.562	9	9	2	1.779	204	1.582	27	8	4	1.825
37	202	1.577	4	10	—	1.793	165	1.572	43	5	1	1.786
38	171	1.649	9	12	2	1.843	160	1.582	28	9	4	1.783
39	162	1.649	3	9	1	1.824	159	1.706	49	7	3	1.924
35 - 39	976	8.408	32	56	8	9.480	923	8.490	180	35	14	9.642
40	169	1.929	8	6	4	2.116	183	1.807	46	19	3	2.058
41	202	2.186	9	9	2	2.408	195	2.135	65	15	5	2.415
42	198	2.249	15	9	5	2.476	212	2.168	73	12	2	2.467
43	157	2.275	13	18	5	2.468	243	2.167	96	13	3	2.522
44	178	2.200	19	9	7	2.413	224	2.149	88	18	3	2.482
40 - 44	904	10.839	64	51	23	11.881	1.057	10.426	368	77	16	11.944

segue TAV. 1 — Popolazione residente per singolo anno di età, sesso e stato civile

ETÀ (anni)	MASCHI						FEMMINE					
	CELIBI	CONIUGATI	VEDOVI	SEPARATI LEGALMENTE	DIVORZIATI	TOTALE	NUBILI	CONIUGATE	VEDOVE	SEPARATE LEGALMENTE	DIVORZIATE	TOTALE
45	170	2.261	14	14	6	2.465	215	2.112	122	15	3	2.467
46	179	2.313	15	11	3	2.521	249	2.273	128	7	6	2.663
47	184	2.397	22	12	8	2.623	227	2.411	141	9	3	2.791
48	176	2.371	30	10	4	2.591	257	2.165	171	11	5	2.609
49	142	2.286	36	11	3	2.478	232	2.104	154	9	3	2.502
45 - 49	851	11.628	117	58	24	12.678	1.180	11.065	716	51	20	13.032
50	176	2.330	23	6	4	2.539	227	2.242	171	11	5	2.656
51	147	2.449	34	12	3	2.645	218	2.207	230	11	3	2.669
52	138	2.203	37	10	2	2.390	253	2.128	228	7	3	2.619
53	131	2.297	42	11	4	2.485	243	2.011	229	14	7	2.504
54	175	2.220	42	6	7	2.450	266	2.016	271	14	13	2.580
50 - 54	767	11.499	178	45	20	12.509	1.207	10.604	1.129	57	31	13.028
55	129	2.266	58	12	4	2.469	235	2.065	303	6	4	2.613
56	126	2.043	51	13	2	2.235	248	1.824	286	14	5	2.377
57	129	2.073	62	11	3	2.278	248	1.857	322	10	7	2.444
58	106	2.014	74	7	4	2.205	259	1.899	387	10	3	2.558
59	117	1.889	82	8	3	2.099	239	1.815	410	3	5	2.472
55 - 59	607	10.285	327	51	16	11.286	1.229	9.460	1.708	43	24	12.464
60	128	1.781	60	8	1	1.978	252	1.725	441	8	6	2.432
61	100	1.886	78	6	3	2.073	221	1.725	490	13	3	2.452
62	58	990	39	6	2	1.095	149	849	294	5	1	1.298
63	62	907	48	6	1	1.024	125	737	280	2	—	1.144
64	61	962	57	8	2	1.090	159	794	343	3	—	1.299
60 - 64	409	6.526	282	34	9	7.260	906	5.830	1.848	31	10	8.625
65	60	1.211	107	5	3	1.386	157	1.073	450	4	2	1.686
66	83	1.556	107	3	2	1.751	171	1.299	554	6	1	2.031
67	71	1.489	153	4	4	1.721	166	1.167	570	6	1	1.910
68	67	1.586	154	7	5	1.819	181	1.206	667	5	3	2.062
69	72	1.449	190	5	4	1.720	170	1.085	644	9	2	1.910
65 - 69	353	7.291	711	24	18	8.397	845	5.830	2.885	30	9	9.599
70	66	1.452	198	3	2	1.721	160	1.083	697	8	—	1.948
71	62	1.351	210	5	1	1.629	145	931	769	2	1	1.848
72	41	1.282	222	3	1	1.549	161	883	713	3	1	1.761
73	47	1.059	277	—	3	1.386	144	731	728	3	1	1.607
74	53	1.053	251	—	1	1.358	137	679	751	3	1	1.571
70 - 74	269	6.197	1.158	11	8	7.643	747	4.307	3.658	19	4	8.735
75	48	881	245	5	1	1.180	105	564	694	2	—	1.365
76	39	720	246	2	1	1.008	107	463	695	4	1	1.270
77	27	632	234	—	1	894	86	394	645	2	—	1.127
78	22	526	242	1	—	791	95	324	593	—	1	1.013
79	19	444	214	2	—	679	84	224	567	3	—	878
75 - 79	155	3.203	1.181	10	3	4.552	477	1.969	3.194	11	2	5.653
80 - 84	67	1.376	1.019	2	1	2.465	255	720	2.408	5	1	3.389
85 - 89	21	308	447	2	—	778	100	136	1.195	1	1	1.433
90 - 94	6	61	143	1	1	212	27	25	362	—	—	414
95 - 99	—	3	31	—	—	34	9	—	60	—	—	69
100 E PIU'	—	1	1	—	—	2	—	—	9	—	—	9
TOTALE	97.422	97.190	5.720	417	158	200.907	88.055	97.067	19.921	509	157	205.709

TAV. 2 - Popolazione presente per singolo anno di età, sesso e stato civile

ETÀ (anni)	MASCHI						FEMMINE					
	CELIBI	CONIUGATI	VEDOVI	SEPARATI LEGALMENTE	DIVORZIATI	TOTALE	NUBILI	CONIUGATE	VEDOVE	SEPARATE LEGALMENTE	DIVORZIATE	TOTALE
0	2.520	—	—	—	—	2.520	2.429	—	—	—	—	2.429
1	2.585	—	—	—	—	2.585	2.363	—	—	—	—	2.363
2	2.666	—	—	—	—	2.666	2.533	—	—	—	—	2.533
3	2.871	—	—	—	—	2.871	2.625	—	—	—	—	2.625
4	2.927	—	—	—	—	2.927	2.827	—	—	—	—	2.827
meno di 5	13.569	—	—	—	—	13.569	12.777	—	—	—	—	12.777
5	3.150	—	—	—	—	3.150	2.964	—	—	—	—	2.964
6	3.197	—	—	—	—	3.197	3.093	—	—	—	—	3.093
7	3.187	—	—	—	—	3.187	3.019	—	—	—	—	3.019
8	3.237	—	—	—	—	3.237	3.080	—	—	—	—	3.080
9	3.299	—	—	—	—	3.299	3.237	—	—	—	—	3.237
5 - 9	16.070	—	—	—	—	16.070	15.393	—	—	—	—	15.393
10	3.325	—	—	—	—	3.325	3.287	—	—	—	—	3.287
11	3.442	—	—	—	—	3.442	3.365	—	—	—	—	3.365
12	3.777	—	—	—	—	3.777	3.468	—	—	—	—	3.468
13	3.748	—	—	—	—	3.748	3.448	—	—	—	—	3.448
14	3.646	—	—	—	—	3.646	3.459	—	—	—	—	3.459
10 - 14	17.938	—	—	—	—	17.938	17.027	—	—	—	—	17.027
15	3.550	—	—	—	—	3.550	3.558	—	—	—	—	3.558
16	3.562	6	—	—	—	3.568	3.557	23	2	—	—	3.582
17	3.450	9	—	—	—	3.459	3.496	70	—	—	—	3.566
18	3.279	11	1	—	—	3.291	3.187	213	3	—	—	3.403
19	3.045	42	—	—	—	3.087	2.859	471	3	2	—	3.335
15 - 19	16.886	68	1	—	—	16.955	16.657	777	8	2	—	17.444
20	2.689	51	1	—	—	2.741	2.296	774	2	2	—	3.074
21	2.609	138	2	—	—	2.749	2.088	974	5	5	1	3.073
22	2.233	286	1	—	1	2.521	1.591	1.188	5	5	—	2.789
23	2.070	418	—	—	—	2.488	1.289	1.308	3	1	—	2.601
24	1.598	631	1	2	—	2.232	996	1.590	4	8	1	2.599
20 - 24	11.199	1.524	5	2	1	12.731	8.260	5.834	19	21	2	14.136
25	1.498	989	1	3	—	2.491	851	1.761	8	9	—	2.629
26	1.273	1.101	1	2	1	2.378	698	1.812	4	6	1	2.521
27	1.048	1.242	2	2	—	2.294	601	1.873	7	13	2	2.496
28	868	1.442	1	7	2	2.320	477	1.903	14	11	2	2.407
29	667	1.587	3	3	1	2.261	418	1.948	13	18	2	2.399
25 - 29	5.354	6.361	8	17	4	11.744	3.045	9.297	46	57	7	12.452
30	543	1.667	—	7	1	2.218	313	1.994	16	16	3	2.342
31	531	1.855	5	8	1	2.400	327	1.984	25	12	—	2.348
32	427	2.050	3	10	7	2.497	312	2.220	26	10	1	2.569
33	358	2.041	6	12	3	2.420	308	2.197	27	13	8	2.553
34	281	1.918	2	6	4	2.211	247	2.080	31	10	3	2.371
30 - 34	2.140	9.531	16	43	16	11.746	1.507	10.475	125	61	15	12.183
35	224	1.784	5	15	—	2.028	231	1.947	31	6	2	2.217
36	168	1.399	6	8	1	1.582	193	1.504	26	8	4	1.735
37	178	1.426	4	9	—	1.617	162	1.520	43	5	1	1.731
38	153	1.533	10	11	2	1.709	150	1.520	26	9	4	1.709
39	145	1.524	3	6	1	1.679	156	1.634	50	7	3	1.850
35 - 39	868	7.666	28	49	4	8.615	892	8.125	176	35	14	9.242
40	152	1.749	8	5	3	1.917	172	1.751	45	18	3	1.989
41	182	2.005	8	7	2	2.204	194	2.056	65	11	5	2.331
42	171	2.046	14	9	4	2.244	200	2.087	70	12	2	2.371
43	145	2.106	11	16	5	2.283	237	2.092	96	14	3	2.442
44	164	1.986	19	10	6	2.185	211	2.095	87	17	3	2.413
40 - 44	814	9.892	60	47	20	10.833	1.014	10.081	363	72	16	11.546

segue TAV. 2 — Popolazione presente per singolo anno di età, sesso e stato civile

ETÀ (anni)	MASCHI						FEMMINE					
	CELIBI	CONIUGATI	VEDOVI	SEPARATI LEGALMENTE	DIVORZIATI	TOTALE	NUBILI	CONIUGATE	VEDOVE	SEPARATE LEGALMENTE	DIVORZIATE	TOTALE
45	168	2.081	13	11	6	2.279	209	2.046	117	14	2	2.388
46	169	2.141	15	11	4	2.340	245	2.212	125	8	5	2.595
47	171	2.228	22	12	7	2.440	223	2.325	136	9	3	2.696
48	161	2.197	29	12	3	2.402	254	2.114	173	11	4	2.556
49	136	2.114	36	12	4	2.302	237	2.051	152	9	2	2.451
45 - 49	805	10.761	115	58	24	11.763	1.168	10.748	703	51	16	12.686
50	166	2.181	21	6	3	2.377	219	2.171	171	11	5	2.577
51	139	2.311	34	11	3	2.498	217	2.166	227	11	3	2.624
52	135	2.091	35	10	2	2.273	244	2.079	222	7	3	2.555
53	124	2.166	37	12	4	2.343	244	1.972	229	14	7	2.466
54	164	2.109	40	6	7	2.326	256	1.950	261	13	13	2.493
50 - 54	728	10.858	167	45	19	11.817	1.180	10.338	1.110	56	31	12.715
55	131	2.169	59	12	4	2.375	233	2.037	296	6	4	2.576
56	128	1.951	47	13	2	2.141	246	1.792	274	13	5	2.330
57	123	1.996	62	11	3	2.195	239	1.825	313	10	6	2.393
58	103	1.945	73	6	4	2.131	258	1.862	380	10	3	2.513
59	115	1.847	81	9	3	2.055	240	1.789	401	4	4	2.438
55 - 59	600	9.908	322	51	16	10.897	1.216	9.305	1.664	43	22	12.250
60	128	1.753	57	8	2	1.948	247	1.701	427	8	5	2.388
61	96	1.861	77	6	2	2.042	219	1.712	485	13	4	2.433
62	56	971	36	5	2	1.070	146	839	286	5	1	1.277
63	61	894	46	7	1	1.009	126	725	276	2	—	1.129
64	59	949	54	8	2	1.072	154	779	335	3	—	1.271
60 - 64	400	6.428	270	34	9	7.141	892	5.756	1.809	31	10	8.498
65	61	1.206	103	5	3	1.378	157	1.070	430	5	1	1.663
66	82	1.553	105	3	2	1.745	172	1.303	541	6	1	2.023
67	73	1.478	152	6	4	1.713	163	1.163	564	5	1	1.896
68	66	1.590	147	7	4	1.814	181	1.194	651	5	3	2.034
69	70	1.437	185	4	4	1.700	171	1.077	628	9	2	1.887
65 - 69	352	7.264	692	25	17	8.350	844	5.807	2.814	30	8	9.503
70	64	1.452	195	3	2	1.716	160	1.081	680	7	—	1.928
71	65	1.348	206	4	—	1.623	148	925	754	2	1	1.830
72	43	1.276	223	3	1	1.546	164	878	717	3	1	1.763
73	49	1.050	272	1	3	1.375	144	731	719	3	1	1.598
74	48	1.037	248	—	1	1.334	133	682	722	3	1	1.541
70 - 74	269	6.163	1.144	11	7	7.594	749	4.297	3.592	18	4	8.660
75	51	880	236	4	1	1.172	101	565	677	2	—	1.345
76	39	722	234	2	1	998	103	463	684	4	1	1.255
77	25	630	228	—	1	884	84	394	646	2	—	1.126
78	23	521	243	1	—	788	95	324	586	—	1	1.006
79	18	441	209	2	—	670	86	222	565	2	—	875
75 - 79	156	3.194	1.150	9	3	4.512	469	1.968	3.158	10	2	5.607
80 - 84	67	1.375	999	3	1	2.445	248	726	2.389	5	—	3.368
85 - 89	21	305	440	2	—	768	93	133	1.188	1	—	1.415
90 - 94	6	62	142	1	1	212	28	23	357	—	—	408
95 - 99	—	3	34	—	—	37	9	—	61	—	—	70
100 E PIU'	—	1	1	—	—	2	—	—	9	—	—	9
TOTALE	88.242	91.364	5.594	397	142	185.739	83.468	93.690	19.591	493	147	197.389

TAV. 3 - Popolazione residente per sesso, classe di età e luogo di nascita

LUOGO DI NASCITA	Meno di 6 anni	6-13	14-18	19-24	25-44	45-64	65 e più	TOTALE
A — TOTALE								
Nello stesso Comune di residenza	13.413	32.550	27.998	31.009	66.814	64.940	39.754	276.478
In altro Comune della stessa Provincia	13.083	12.881	5.604	5.755	20.589	19.115	9.755	86.782
In altra Provincia della stessa Regione	1.607	752	187	236	1.166	991	592	5.531
Matera	1.607	752	187	236	1.166	991	592	5.531
In altre Regioni	4.000	4.883	1.887	1.914	7.510	5.538	2.650	28.382
Piemonte	201	532	189	68	84	59	25	1.158
Valle d'Aosta	10	13	4	4	8	4	5	48
Lombardia	207	495	180	80	104	82	31	1.179
Trentino-Alto Adige	5	17	8	6	26	11	4	77
Bolzano-Bozen	3	11	5	5	11	1	1	37
Trento	2	6	3	1	15	10	3	40
Veneto	20	39	13	18	96	70	35	291
Friuli-Venezia Giulia	7	25	9	12	44	31	21	149
Liguria	24	33	25	10	27	28	5	152
Emilia-Romagna	44	48	40	36	94	94	49	405
Toscana	62	89	30	26	60	71	37	375
Umbria	6	6	4	9	41	25	11	102
Marche	6	20	12	11	51	70	35	205
Lazio	177	263	115	86	200	135	42	1.018
Abruzzi	23	16	10	19	120	102	51	341
Molise	15	20	4	11	75	55	22	202
Campania	1.827	1.543	528	741	3.079	2.320	966	11.004
Puglia	987	1.374	561	478	1.905	1.464	870	7.639
Calabria	337	264	117	202	1.009	646	349	2.924
Sicilia	35	66	32	82	373	229	78	895
Sardegna	7	20	6	15	114	42	14	218
ITALIA	32.103	51.066	35.676	38.914	96.079	90.584	52.751	397.173
ESTERO	1.860	3.920	1.600	626	506	298	633	9.443
TOTALE	33.963	54.986	37.276	39.540	96.585	90.882	53.384	406.616
B — MASCHI								
Nello stesso Comune di residenza	6.951	16.604	14.196	16.291	35.475	31.895	18.212	139.624
In altro Comune della stessa Provincia	6.683	6.588	2.883	2.491	8.959	8.678	4.191	40.473
In altra Provincia della stessa Regione	837	377	94	114	540	494	273	2.729
Matera	837	377	94	114	540	494	273	2.729
In altre Regioni	2.046	2.527	935	840	3.340	2.567	1.190	13.445
Piemonte	109	275	98	33	33	16	10	574
Valle d'Aosta	5	7	1	2	2	1	1	19
Lombardia	109	245	93	40	37	36	9	569
Trentino-Alto Adige	3	10	3	3	9	4	—	32
Bolzano-Bozen	2	6	—	2	3	—	—	13
Trento	1	4	3	1	6	4	—	19
Veneto	7	20	5	2	37	22	4	97
Friuli-Venezia Giulia	3	11	4	4	18	17	2	59
Liguria	10	17	9	4	9	10	—	59
Emilia-Romagna	25	22	18	14	41	27	18	165
Toscana	34	52	17	10	21	29	14	177
Umbria	4	3	—	4	25	10	6	52
Marche	4	14	6	6	22	34	14	100
Lazio	87	136	51	39	95	56	17	481
Abruzzi	12	7	4	8	53	46	25	155
Molise	4	9	2	7	32	20	7	81
Campania	914	787	248	316	1.417	1.078	400	5.160
Puglia	506	715	291	224	854	715	450	3.755
Calabria	187	146	63	77	430	322	159	1.384
Sicilia	20	37	19	42	154	103	44	419
Sardegna	3	14	3	5	51	21	10	107
ITALIA	16.517	26.096	18.108	19.736	48.314	43.634	23.866	196.271
ESTERO	972	2.023	817	323	185	99	217	4.636
TOTALE	17.489	28.119	18.925	20.059	48.499	43.733	24.083	200.907

TAV. 4 - Popolazione residente in età da 6 anni in poi per grado di istruzione, sesso, classe di età, condizione professionale o non professionale

CLASSI DI ETÀ (anni) — CONDIZIONE	GRADO DI ISTRUZIONE											
	LAUREATI		DIPLOMATI		FORNITI DI LICENZA DI SCUOLA MEDIA INFERIORE		FORNITI DI LICENZA DI SCUOLA ELEMENTARE		ALFABETI PRIVI DI TITOLO DI STUDIO		ANALFABETI	
	MF	M	MF	M	MF	M	MF	M	MF	M	MF	M
TOTALE	7.065	4.244	36.957	18.340	69.671	39.317	127.540	64.553	95.448	44.757	35.972	12.207
6 - 10	—	—	—	—	—	—	2.157	1.083	30.596	15.585	338	162
11 - 14	—	—	—	—	5.929	2.765	21.544	11.288	1.728	997	90	50
15 - 19	—	—	3.047	1.183	27.001	13.857	6.651	3.625	501	258	119	46
20 - 24	160	42	12.185	5.742	12.533	7.136	6.555	2.951	529	270	139	63
25 - 44	5.015	2.742	17.334	9.032	18.214	11.624	43.376	20.514	10.095	3.672	2.551	915
45 - 54	942	686	2.287	1.244	3.198	2.120	21.866	11.909	16.038	6.883	6.916	2.345
55 - 64	614	489	1.353	753	1.655	1.132	13.801	7.210	14.853	6.570	7.359	2.392
65 e più	334	285	751	386	1.141	683	11.590	5.973	21.108	10.522	18.460	6.234
CONDIZIONE PROFESSIONALE	5.871	3.570	19.482	10.969	28.028	21.598	54.430	36.927	19.631	10.821	5.790	2.524
-di cui disoccupati	127	37	1.337	398	2.639	1.555	5.872	2.850	3.087	1.362	1.086	424
Imprenditori, liberi professionisti	825	751	850	791	399	370	762	618	54	26	—	—
Lavoratori in proprio	157	98	909	743	3.853	3.005	13.957	8.788	6.255	2.866	1.934	609
Coadiuvanti	24	14	159	97	612	335	1.559	382	602	52	213	8
Dirigenti e impiegati	4.836	2.684	14.947	7.189	4.508	3.150	1.295	980	28	17	—	—
Lavoratori dipendenti	29	23	2.617	2.149	18.656	14.738	36.857	26.159	12.692	7.860	3.643	1.907
Agricoltura	51	43	590	395	3.855	1.631	17.584	6.948	12.187	4.726	4.713	1.617
Imprenditori, liberi professionisti	9	8	19	19	18	17	47	35	11	5	—	—
Lavoratori in proprio	16	12	184	151	893	625	6.101	3.252	5.040	2.164	1.856	568
Coadiuvanti	3	1	25	15	235	111	822	157	475	20	202	3
Dirigenti e impiegati	18	18	173	113	61	50	27	25	1	1	—	—
Lavoratori dipendenti	5	4	189	97	2.648	828	10.587	3.479	6.660	2.536	2.655	1.046
Industrie	143	127	2.988	2.613	11.100	10.009	21.093	19.388	5.306	4.959	884	853
Imprenditori, liberi professionisti	10	9	176	174	152	149	360	352	—	—	—	—
Lavoratori in proprio	1	—	153	143	863	784	2.400	2.062	322	245	18	12
Coadiuvanti	1	1	25	20	60	48	68	39	15	3	—	—
Dirigenti e impiegati	123	111	1.458	1.197	514	357	175	153	4	2	—	—
Lavoratori dipendenti	8	6	1.176	1.079	9.511	8.671	18.090	16.782	4.965	4.709	866	841
Altre attività	5.677	3.400	15.904	7.961	13.073	9.958	15.753	10.591	2.138	1.136	193	54
Imprenditori, liberi professionisti	806	734	655	598	229	204	355	231	43	21	—	—
Lavoratori in proprio	140	86	572	449	2.097	1.596	5.456	3.474	893	457	60	29
Coadiuvanti	20	12	109	62	317	176	669	186	112	29	11	5
Dirigenti e impiegati	4.695	2.555	13.316	5.879	3.933	2.743	1.093	802	23	14	—	—
Lavoratori dipendenti	16	13	1.252	973	6.497	5.239	8.180	5.898	1.067	615	122	20
CONDIZIONE NON PROFESSIONALE	1.194	674	17.475	7.371	41.643	17.719	73.110	27.626	75.817	33.936	30.182	9.683
In cerca di prima occupazione	640	270	7.578	2.919	9.751	5.476	3.845	2.307	373	226	24	11
Scolari e studenti	43	21	6.619	3.430	19.789	9.857	24.396	12.863	32.515	16.667	—	—
Casalinghe	65	—	1.730	—	9.030	—	23.298	—	7.885	—	3.227	—
Ritirati dal lavoro	260	209	940	547	1.631	1.207	18.959	10.915	32.695	15.974	23.824	8.348
Altri	186	174	608	475	1.442	1.179	2.612	1.541	2.349	1.069	3.107	1.324

TAV. 5 - Popolazione residente attiva e non attiva per sesso e classe di età, attiva per

RAMI DI ATTIVITÀ ECONOMICA POSIZIONE NELLA PROFESSIONE	CLASSI DI											
	Meno di 14		14 - 19		20 - 24		25 - 29		30 - 34		35 - 39	
	MF	M	MF	M	MF	M	MF	M	MF	M	MF	M
CONDIZIONE PROFESSIONALE	—	—	6.669	4.908	14.009	9.156	17.785	11.430	19.369	12.341	14.183	8.930
- di cui disoccupati	—	—	975	521	2.313	1.060	2.080	897	1.694	701	1.264	504
Imprenditori, liberi professionisti	—	—	5	4	127	108	423	363	499	443	321	285
Lavoratori in proprio	—	—	233	133	1.150	791	2.097	1.478	2.987	1.938	2.849	1.702
Coadiuvanti	—	—	274	178	320	207	306	130	350	86	313	51
Dirigenti e impiegati	—	—	214	69	2.418	953	4.911	2.262	5.709	2.972	3.436	1.938
Lavoratori dipendenti	—	—	5.943	4.524	9.994	7.097	10.048	7.197	9.824	6.902	7.264	4.954
Agricoltura	—	—	1.333	491	2.971	883	3.372	1.032	3.946	1.206	3.737	1.224
Imprenditori, liberi professionisti	—	—	1	1	1	1	8	6	12	9	8	7
Lavoratori in proprio	—	—	151	85	428	228	724	351	1.144	525	1.257	552
Coadiuvanti	—	—	212	124	151	81	138	44	179	24	157	5
Dirigenti e impiegati	—	—	3	3	37	20	48	36	31	27	30	22
Lavoratori dipendenti	—	—	966	278	2.354	553	2.454	595	2.580	621	2.285	638
Energia, gas e acqua	—	—	33	28	92	82	204	182	323	293	267	249
Imprenditori, liberi professionisti	—	—	—	—	—	—	—	—	—	—	—	—
Lavoratori in proprio	—	—	—	—	—	—	—	—	—	—	—	—
Coadiuvanti	—	—	—	—	—	—	—	—	—	—	—	—
Dirigenti e impiegati	—	—	1	—	10	9	69	48	109	84	107	93
Lavoratori dipendenti	—	—	32	28	82	73	135	134	214	209	160	156
Ind. estratt., trasf. min., chim.	—	—	93	83	276	236	405	353	484	447	250	234
Imprenditori, liberi professionisti	—	—	—	—	1	1	2	2	4	4	3	3
Lavoratori in proprio	—	—	—	—	9	8	8	8	20	17	13	11
Coadiuvanti	—	—	2	2	3	3	—	—	—	—	2	1
Dirigenti e impiegati	—	—	1	1	29	16	63	43	82	72	37	34
Lavoratori dipendenti	—	—	90	80	234	208	332	300	378	354	195	185
Ind. lavoraz. metalli, mecc. prec.	—	—	467	453	796	721	995	885	1.085	902	548	461
Imprenditori, liberi professionisti	—	—	1	1	—	—	3	3	9	6	—	—
Lavoratori in proprio	—	—	7	7	52	52	118	115	154	148	87	86
Coadiuvanti	—	—	5	5	7	7	6	6	1	1	3	2
Dirigenti e impiegati	—	—	3	2	42	24	72	51	132	109	61	58
Lavoratori dipendenti	—	—	451	438	695	638	796	710	789	638	397	315
Ind. alim., tess., pelli, legno	—	—	540	229	797	425	979	588	865	502	574	369
Imprenditori, liberi professionisti	—	—	—	—	—	—	1	1	5	5	6	6
Lavoratori in proprio	—	—	17	5	68	47	119	95	155	113	163	122
Coadiuvanti	—	—	10	9	15	12	10	5	11	2	9	3
Dirigenti e impiegati	—	—	16	6	54	20	99	58	84	58	60	45
Lavoratori dipendenti	—	—	497	209	660	346	750	429	610	324	336	193
Ind. costr., install. impianti	—	—	2.423	2.386	3.762	3.651	3.562	3.493	3.508	3.444	2.688	2.656
Imprenditori, liberi professionisti	—	—	1	1	24	23	51	51	85	83	81	80
Lavoratori in proprio	—	—	6	6	98	97	214	208	300	297	250	249
Coadiuvanti	—	—	8	8	15	15	8	7	4	4	2	1
Dirigenti e impiegati	—	—	24	15	173	122	182	156	108	90	75	72
Lavoratori dipendenti	—	—	2.384	2.356	3.452	3.394	3.107	3.071	3.011	2.970	2.280	2.254
Commercio, pubbl. esercizi	—	—	1.238	1.040	1.986	1.569	1.893	1.452	1.820	1.278	1.375	827
Imprenditori, liberi professionisti	—	—	1	1	31	26	64	57	84	66	79	57
Lavoratori in proprio	—	—	28	25	352	276	686	521	983	655	856	499
Coadiuvanti	—	—	32	26	115	76	133	64	148	52	134	36
Dirigenti e impiegati	—	—	35	14	192	88	259	161	188	138	97	67
Lavoratori dipendenti	—	—	1.142	974	1.296	1.103	751	649	417	367	209	168
Trasporti e comunicazioni	—	—	37	27	369	329	798	736	1.020	915	721	630
Imprenditori, liberi professionisti	—	—	—	—	1	—	3	3	1	1	4	3
Lavoratori in proprio	—	—	2	2	45	43	110	109	111	111	116	115
Coadiuvanti	—	—	4	4	5	5	5	3	1	1	2	2
Dirigenti e impiegati	—	—	7	2	82	56	154	108	281	200	217	150
Lavoratori dipendenti	—	—	24	19	236	225	526	513	626	602	382	360
Credito, assic.; serv. imprese	—	—	37	11	353	197	649	485	582	500	347	303
Imprenditori, liberi professionisti	—	—	1	—	61	51	207	177	223	203	120	112
Lavoratori in proprio	—	—	1	—	3	2	2	1	8	6	8	8
Coadiuvanti	—	—	—	—	3	2	2	—	1	—	—	—
Dirigenti e impiegati	—	—	31	8	253	114	392	264	320	263	200	165
Lavoratori dipendenti	—	—	4	3	33	28	46	43	30	28	19	18
Pubblica amm.ne; servizi	—	—	468	160	2.607	1.063	4.928	2.224	5.736	2.854	3.676	1.977
Imprenditori, liberi professionisti	—	—	—	—	8	6	84	63	76	66	20	17
Lavoratori in proprio	—	—	21	3	95	38	116	70	112	66	99	60
Coadiuvanti	—	—	1	—	6	6	4	1	5	2	4	1
Dirigenti e impiegati	—	—	93	18	1.546	484	3.573	1.337	4.374	1.931	2.552	1.232
Lavoratori dipendenti	—	—	353	139	952	529	1.151	753	1.169	789	1.001	667
In cerca di prima occupazione	—	—	9.812	5.221	8.056	3.939	2.887	1.338	816	373	260	131
TOTALE POP. ATTIVA	—	—	16.481	10.129	22.065	13.095	20.672	12.768	20.185	12.714	14.443	9.061
Scolari e studenti	55.715	28.477	22.767	11.682	4.638	2.364	1.231	772	126	84	14	9
Casalinghe	—	—	4.230	—	4.497	—	5.038	—	5.122	—	3.943	—
Ritirati dal lavoro	—	—	29	12	32	19	63	27	167	96	265	136
Altri	33.234	17.131	1.208	957	869	726	518	354	516	323	457	274
TOTALE POP. NON ATTIVA	88.949	45.608	28.234	12.651	10.036	3.109	6.850	1.153	5.931	503	4.679	419

ramo di attività economica e posizione nella professione; non attiva per condizione non professionale

ETÀ (anni)

40 - 44		45 - 49		50 - 54		55 - 59		60 - 64		65 - 69		70 e più	
MF	M	MF	M	MF	M	MF	M	MF	M	MF	M	MF	M
17.533	11.091	17.935	11.213	14.671	9.508	7.815	5.538	2.140	1.495	731	525	392	274
1.708	719	1.996	906	1.520	865	533	408	62	43	3	2	—	—
388	348	337	301	275	245	264	241	106	92	76	68	69	58
4.164	2.287	4.932	2.688	4.448	2.400	2.723	1.648	802	545	434	329	246	170
432	55	478	54	422	68	188	34	51	13	26	9	9	3
3.085	1.909	2.142	1.386	1.772	1.222	1.357	957	463	291	83	44	24	17
9.464	6.492	10.046	6.784	7.754	5.573	3.283	2.658	718	554	112	75	44	26
5.852	2.071	7.409	2.951	6.500	3.072	2.935	1.803	586	382	219	160	120	85
14	13	15	11	9	8	17	13	9	7	5	5	5	3
2.172	885	2.947	1.278	2.942	1.410	1.676	992	389	268	167	130	93	68
257	10	286	4	242	10	102	4	22	1	13	—	3	—
37	26	35	25	29	21	24	21	5	5	1	1	—	—
3.372	1.137	4.126	1.633	3.278	1.623	1.116	773	161	101	33	24	19	14
224	213	143	139	114	112	56	54	12	11	—	—	1	1
—	—	—	—	—	—	1	1	—	—	—	—	—	—
—	—	—	—	—	—	—	—	—	—	—	—	—	—
—	—	—	—	—	—	—	—	—	—	—	—	—	—
98	89	47	47	45	43	27	26	4	3	—	—	—	—
126	124	96	92	69	69	28	27	8	8	—	—	1	1
300	284	309	296	195	188	107	104	19	18	5	5	—	—
4	4	4	4	3	3	3	2	—	—	1	1	—	—
20	18	37	34	15	13	9	9	4	3	2	2	—	—
1	—	—	—	1	1	—	—	—	—	—	—	—	—
28	26	16	15	13	13	6	6	2	2	1	1	—	—
247	236	252	243	163	158	89	87	13	13	1	1	—	—
479	429	350	312	257	244	133	130	31	29	4	4	4	4
3	1	1	1	—	—	2	2	1	—	—	—	—	—
84	81	66	63	47	46	36	35	14	14	1	1	3	3
—	—	—	—	1	1	—	—	—	—	—	—	—	—
24	21	14	13	5	5	6	5	4	4	—	—	—	—
368	326	269	235	204	192	89	88	12	11	3	3	1	1
643	455	630	437	493	333	289	207	57	42	23	22	14	12
5	5	5	5	13	13	6	6	2	2	1	1	2	2
238	173	269	177	217	124	148	92	26	17	18	18	8	7
7	1	9	2	15	6	5	1	2	1	—	—	—	—
53	44	31	25	14	13	13	11	2	2	—	—	1	1
340	232	316	228	234	177	117	97	25	20	4	3	3	2
3.497	3.464	3.357	3.328	2.391	2.374	1.112	1.098	204	203	33	33	12	12
125	123	111	111	61	61	41	40	13	13	8	8	5	5
269	266	213	207	102	100	41	40	8	8	4	4	—	—
2	1	2	1	2	2	—	—	1	—	—	—	—	—
54	51	23	22	23	20	20	19	5	5	1	1	1	1
3.047	3.023	3.008	2.987	2.203	2.191	1.010	999	177	176	20	20	6	6
1.658	977	1.671	1.022	1.343	779	966	553	420	262	268	187	165	101
106	75	90	66	72	53	62	49	27	18	22	15	16	8
1.135	656	1.173	726	959	555	730	404	336	210	226	158	136	86
155	38	174	47	150	41	81	29	25	10	13	9	6	3
74	56	65	54	42	36	41	29	14	7	5	3	6	3
188	152	169	129	120	94	52	42	18	17	2	2	1	1
783	721	729	670	548	506	287	268	68	61	8	8	2	2
4	4	10	10	2	2	—	—	1	1	—	—	—	—
148	146	147	143	114	112	46	43	10	10	5	5	2	2
5	4	2	—	7	7	—	—	—	—	—	—	—	—
228	184	200	164	144	123	105	94	26	21	2	2	—	—
398	383	370	353	281	262	136	131	31	29	1	1	—	—
300	271	220	201	175	161	149	140	55	51	28	26	26	26
105	103	80	77	65	61	82	80	37	36	23	22	22	22
5	4	9	7	5	5	6	5	2	2	1	1	—	—
—	—	—	—	—	—	—	—	1	—	—	—	—	—
171	149	106	95	76	70	46	43	8	7	3	2	4	4
19	15	25	22	29	25	15	12	7	6	1	1	—	—
3.797	2.206	3.117	1.857	2.655	1.739	1.781	1.181	688	436	143	80	48	31
22	20	21	16	50	44	50	48	16	15	16	16	19	18
93	58	71	53	47	35	31	28	13	13	10	10	4	4
5	1	5	—	4	—	—	—	—	—	—	—	—	—
2.318	1.263	1.605	926	1.381	878	1.069	703	393	235	70	34	12	8
1.359	864	1.415	862	1.173	782	631	402	266	173	47	20	13	1
196	101	92	53	59	37	32	15	1	1	—	—	—	—
17.729	11.192	18.027	11.266	14.730	9.545	7.847	5.553	2.141	1.496	731	525	392	274
4	3	—	—	—	—	—	—	—	—	—	—	—	—
4.719	—	4.756	—	4.371	—	3.227	—	1.581	—	1.479	—	2.272	—
740	332	2.144	995	5.571	2.497	11.664	5.252	11.486	5.449	15.029	7.530	31.119	14.855
633	354	783	417	865	467	1.012	481	677	315	757	342	1.605	557
6.096	689	7.683	1.412	10.807	2.964	15.903	5.733	13.744	5.764	17.265	7.872	34.996	15.412

TAV. 6 - Popolazione residente attiva e non attiva per sesso e stato civile; attiva per ramo di

RAMI DI ATTIVITÀ ECONOMICA POSIZIONE NELLA PROFESSIONE	MASCHI					TOTALE
	CELIBI	CONIUGATI	VEDOVI	SEPARATI LEGALMENTE	DIVORZIATI	
CONDIZIONE PROFESSIONALE	21.721	63.765	565	261	97	86.409
- di cui disoccupati	2.365	4.174	46	32	9	6.626
Imprenditori, liberi professionisti	483	2.024	25	18	6	2.556
Lavoratori in proprio	2.230	13.648	172	42	17	16.109
Coadiuvanti	514	371	1	2	—	888
Dirigenti e impiegati	3.334	10.538	58	75	15	14.020
Lavoratori dipendenti	15.160	37.184	309	124	59	52.836
Agricoltura, caccia, foreste, pesca	2.581	12.561	162	43	13	15.360
Imprenditori, liberi professionisti	11	69	2	2	—	84
Lavoratori in proprio	814	5.861	83	9	5	6.772
Coadiuvanti	264	42	—	1	—	307
Dirigenti e impiegati	49	157	—	1	—	207
Lavoratori dipendenti	1.443	6.432	77	30	8	7.990
Energia, gas e acqua	245	1.113	3	2	1	1.364
Imprenditori, liberi professionisti	—	1	—	—	—	1
Lavoratori in proprio	—	—	—	—	—	—
Coadiuvanti	—	—	—	—	—	—
Dirigenti e impiegati	55	384	1	1	1	442
Lavoratori dipendenti	190	728	2	1	—	921
Industrie estrattive, trasformazione minerali, chimiche	491	1.737	10	9	1	2.248
Imprenditori, liberi professionisti	3	21	—	—	—	24
Lavoratori in proprio	16	104	2	1	—	123
Coadiuvanti	5	2	—	—	—	7
Dirigenti e impiegati	52	174	2	1	—	229
Lavoratori dipendenti	415	1.436	6	7	1	1.865
Industrie lavorazione metalli, meccanica precisione	1.657	2.884	18	11	4	4.574
Imprenditori, liberi professionisti	4	10	—	—	—	14
Lavoratori in proprio	118	530	1	2	—	651
Coadiuvanti	19	3	—	—	—	22
Dirigenti e impiegati	69	222	—	—	1	292
Lavoratori dipendenti	1.447	2.119	17	9	3	3.595
Industrie alimentari, tessili, pelli, legno, altre	1.036	2.547	19	11	8	3.621
Imprenditori, liberi professionisti	2	43	—	—	1	46
Lavoratori in proprio	154	819	11	4	2	990
Coadiuvanti	26	16	—	—	—	42
Dirigenti e impiegati	69	211	1	1	1	283
Lavoratori dipendenti	785	1.458	7	6	4	2.260
Industria costruzioni, installazioni impianti edilizia	7.475	18.445	140	50	32	26.142
Imprenditori, liberi professionisti	59	534	1	3	2	599
Lavoratori in proprio	195	1.274	7	4	2	1.482
Coadiuvanti	29	11	—	—	—	40
Dirigenti e impiegati	244	326	1	3	—	574
Lavoratori dipendenti	6.948	16.300	131	40	28	23.447
Commercio, pubblici esercizi; riparazioni di veicoli	3.501	6.429	80	27	10	10.047
Imprenditori, liberi professionisti	73	408	7	3	—	491
Lavoratori in proprio	725	3.959	63	18	6	4.771
Coadiuvanti	150	279	1	1	—	431
Dirigenti e impiegati	198	451	3	3	1	656
Lavoratori dipendenti	2.355	1.332	6	2	3	3.698
Trasporti e comunicazioni	755	4.072	18	21	7	4.873
Imprenditori, liberi professionisti	2	22	—	—	—	24
Lavoratori in proprio	101	734	3	3	—	841
Coadiuvanti	12	14	—	—	—	26
Dirigenti e impiegati	167	922	7	7	1	1.104
Lavoratori dipendenti	473	2.380	8	11	6	2.878
Credito e assicurazione; servizi imprese; noleggio	684	1.643	19	22	4	2.372
Imprenditori, liberi professionisti	262	659	12	9	2	944
Lavoratori in proprio	4	36	1	—	—	41
Coadiuvanti	2	—	—	—	—	2
Dirigenti e impiegati	373	794	3	12	2	1.184
Lavoratori dipendenti	43	154	3	1	—	201
Pubblica amministrazione; servizi pubblici e privati	3.296	12.334	96	65	17	15.808
Imprenditori, liberi professionisti	67	257	3	1	1	329
Lavoratori in proprio	103	331	1	1	2	438
Coadiuvanti	7	4	—	—	—	11
Dirigenti e impiegati	2.058	6.897	40	46	8	9.049
Lavoratori dipendenti	1.061	4.845	52	17	6	5.981
In cerca di prima occupazione	10.364	831	5	6	3	11.209
TOTALE POPOLAZIONE ATTIVA	32.085	64.596	570	267	100	97.618
Scolari e studenti	43.333	54	2	2	—	43.391
Casalinghe	—	—	—	—	—	—
Ritirati dal lavoro	1.700	30.395	4.930	121	54	37.200
Altri	20.304	2.145	218	27	4	22.698
TOTALE POPOLAZIONE NON ATTIVA	65.337	32.594	5.150	150	58	103.289

attività economica e posizione nella professione; non attiva per condizione non professionale

FEMMINE						MASCHI E FEMMINE					
NUBILI	CONIUGATE	VEDOVE	SEPARATE LEGALMENTE	DIVORZIATE	TOTALE	CELIBI E NUBILI	CONIUGATI	VEDOVI	SEPARATI LEGALMENTE	DIVORZIATI	TOTALE
9.581	35.187	1.744	243	68	46.823	31.302	98.952	2.309	504	165	133.232
1.594	5.694	183	45	6	7.522	3.959	9.868	229	77	15	14.148
67	235	28	2	2	334	550	2.259	53	20	8	2.890
953	9.415	551	28	9	10.956	3.183	23.063	723	70	26	27.065
234	2.037	8	2	—	2.281	748	2.408	9	4	—	3.169
3.938	7.304	256	76	20	11.594	7.272	17.842	314	151	35	25.614
4.389	16.196	901	135	37	21.658	19.549	53.380	1.210	259	96	74.494
2.361	20.565	634	50	10	23.620	4.942	33.126	796	93	23	38.980
—	17	3	—	—	20	11	86	5	2	—	104
460	6.562	285	8	3	7.318	1.274	12.423	368	17	8	14.090
154	1.294	6	1	—	1.455	418	1.336	6	2	—	1.762
25	48	—	—	—	73	74	205	—	1	—	280
1.722	12.644	340	41	7	14.754	3.165	19.076	417	71	15	22.744
28	72	4	1	—	105	273	1.185	7	3	1	1.469
—	—	—	—	—	—	—	1	—	—	—	1
—	—	—	—	—	—	—	—	—	—	—	—
15	56	3	1	—	75	70	440	4	2	1	517
13	16	1	—	—	30	203	744	3	1	—	951
53	132	8	1	1	195	544	1.869	18	10	2	2.443
—	1	—	—	—	1	3	22	—	—	—	25
—	13	1	—	—	14	16	117	3	1	—	137
—	2	—	—	—	2	5	4	—	—	—	9
16	32	—	1	—	49	68	206	2	2	—	278
37	84	7	—	1	129	452	1.520	13	7	2	1.994
147	403	14	8	3	575	1.804	3.287	32	19	7	5.149
—	6	—	—	—	6	4	16	—	—	—	20
2	16	—	—	—	18	120	546	1	2	—	669
—	1	—	—	—	1	19	4	—	—	—	23
31	39	—	—	1	71	100	261	—	—	2	363
114	341	14	8	2	479	1.561	2.460	31	17	5	4.074
903	1.322	39	14	5	2.283	1.939	3.869	58	25	13	5.904
—	—	—	—	—	—	2	43	—	—	1	46
127	311	14	2	2	456	281	1.130	25	6	4	1.446
5	45	1	—	—	51	31	61	1	—	—	93
67	73	1	3	—	144	136	284	2	4	1	427
704	893	23	9	3	1.632	1.489	2.351	30	15	7	3.892
165	230	10	1	1	407	7.640	18.675	150	51	33	26.549
2	4	—	—	1	7	61	538	1	3	3	606
1	21	1	—	—	23	196	1.295	8	4	2	1.505
—	4	—	—	—	4	29	15	—	—	—	44
72	43	—	—	—	115	316	369	1	3	—	689
90	158	9	1	—	258	7.038	16.458	140	41	28	23.705
956	3.485	281	25	9	4.756	4.457	9.914	361	52	19	14.803
14	127	20	1	1	163	87	535	27	4	1	654
266	2.302	242	15	4	2.829	991	6.261	305	33	10	7.600
74	659	1	1	—	735	224	938	2	2	—	1.166
180	178	2	1	1	362	378	629	5	4	2	1.018
422	219	16	7	3	667	2.777	1.551	22	9	6	4.365
140	332	19	4	2	497	895	4.404	37	25	9	5.370
—	2	—	—	—	2	2	24	—	—	—	26
1	12	2	—	—	15	102	746	5	3	—	856
—	5	—	—	—	5	12	19	—	—	—	31
111	214	13	3	1	342	278	1.136	20	10	2	1.446
28	99	4	1	1	133	501	2.479	12	12	7	3.011
278	250	16	5	—	549	962	1.893	35	27	4	2.921
30	48	3	1	—	82	292	707	15	10	2	1.026
3	5	1	—	—	9	7	41	2	—	—	50
—	5	—	—	—	5	2	5	—	—	—	7
238	181	3	4	—	426	611	975	6	16	2	1.610
7	11	9	—	—	27	50	165	12	1	—	228
4.550	8.396	719	134	37	13.836	7.846	20.730	815	199	54	29.644
21	30	2	—	—	53	88	287	5	1	1	382
93	173	5	3	—	274	196	504	6	4	2	712
1	22	—	—	—	23	8	26	—	—	—	34
3.183	6.440	234	63	17	9.937	5.241	13.337	274	109	25	18.986
1.252	1.731	478	68	20	3.549	2.313	6.576	530	85	26	9.530
8.817	2.138	20	23	4	11.002	19.181	2.969	25	29	7	22.211
18.398	37.325	1.764	266	72	57.825	50.483	101.921	2.334	533	172	155.443
40.927	171	6	—	—	41.104	84.260	225	8	2	—	84.495
7.389	34.592	3.113	104	37	45.235	7.389	34.592	3.113	104	37	45.235
3.517	23.342	14.080	127	43	41.109	5.217	53.737	19.010	248	97	78.309
17.824	1.637	958	12	5	20.436	38.128	3.782	1.176	39	9	43.134
69.657	59.742	18.157	243	85	147.884	134.994	92.336	23.307	393	143	251.173

TAV. 7 - Popolazione residente attiva in condizione professionale per

N. CLASSIFICAZIONE	RAMI E CLASSI DI ATTIVITÀ ECONOMICA	POSIZIONE			
		IMPRENDITORI E LIBERI PROFESSIONISTI		LAVORATORI IN PROPRIO	
		MF	M	MF	M
0	Agricoltura, caccia, foreste, pesca	104	84	14.090	6.772
01	Agricoltura e caccia	104	84	13.800	6.591
02	Foreste	—	—	71	68
03	Pesca	—	—	7	6
04	Attività connesse con agricoltura	—	—	212	107
1	Energia, gas e acqua	1	1	—	—
1A	Estrazione di combustibili - Industria petrolifera	—	—	—	—
11	Industria dell'estrazione e agglomerazione di combustibili solidi	—	—	—	—
12	Cokerie	—	—	—	—
13	Industria dell'estrazione di petrolio e gas naturali	—	—	—	—
14	Industria petrolifera	—	—	—	—
15	Industria dei combustibili nucleari	—	—	—	—
1B	Energia elettrica, gas e acqua	1	1	—	—
16	Industria produzione e distribuzione di energia elettrica e gas	1	1	—	—
17	Industria raccolta, depurazione e distribuzione di acqua	—	—	—	—
2	Industrie estrattive, manifatturiere per trasformazione minerali, chimiche	25	24	137	123
21	Industria dell'estrazione di minerali metalliferi	—	—	1	1
22	Industria della produzione e prima trasformazione dei metalli	1	1	17	13
23	Industria estrazione di minerali non metalliferi; torbiere	10	10	11	11
24	Industria della lavorazione di minerali non metalliferi	12	11	99	91
25	Industrie chimiche	1	1	9	7
26	Industria della produzione di fibre artificiali e sintetiche	1	1	—	—
3	Industrie manifatturiere per lavorazione metalli; meccanica di precisione	20	14	669	651
31	Industria della costruzione di prodotti in metallo	11	8	521	508
32	Industria costruzione e installazione di macchine e di materiale meccanico	1	1	45	42
33	Industria della costruzione, installazione e riparazione di macchine	—	—	3	3
34	Industria costruzione e installazione di impianti e riparazione di materiale elettrico	8	5	88	87
35	Industria costruzione e montaggio di autoveicoli	—	—	9	8
36	Industria della costruzione di altri mezzi di trasporto	—	—	—	—
37	Industria della costruzione di strumenti di precisione	—	—	3	3
4	Industrie manifatturiere alimentari, tessili, abbigliamento, mobilio, altre	46	46	1.446	990
41	Industrie alimentari	5	5	237	163
42	Industrie dello zucchero, delle bevande e del tabacco	6	6	5	4
43	Industrie tessili	1	1	101	8
44	Industrie delle pelli e del cuoio	—	—	9	8
45	Industrie delle calzature, di abbigliamento e affini	13	13	433	166
46	Industrie del legno e del mobile in legno	17	17	555	544
47	Industrie della carta; stampa ed editoria	3	3	43	39
48	Industrie della gomma e manufatti di materie plastiche	1	1	27	27
49	Industrie manifatturiere diverse	—	—	36	31
5	Industrie costruzioni e installazioni impianti per edilizia	606	599	1.505	1.482
50	Edilizia e genio civile	606	599	1.505	1.482
6	Commercio, pubblici esercizi; riparazioni di veicoli	654	491	7.600	4.771
6A	Commercio, pubblici esercizi e alberghi	654	491	6.858	4.033
61	Commercio all'ingrosso	134	112	370	285
62	Commercio all'ingrosso di materiali da recupero	—	—	13	11
63	Intermediari del commercio	117	114	92	83
64	Commercio al minuto alimentari, abbigliamento; farmacie	240	151	4.895	2.742
65	Commercio al minuto veicoli, carburanti, libri, articoli vari	62	50	598	386
66	Pubblici esercizi ed esercizi alberghieri	101	64	890	526
6B	Riparazioni di beni di consumo e di veicoli	—	—	742	738
67	Riparazioni di beni di consumo e di veicoli	—	—	742	738
7	Trasporti e comunicazioni	26	24	856	841
71	Ferrovie	—	—	—	—
72	Altri trasporti terrestri	11	10	737	726
73	Trasporti fluviali, lacuali e lagunari	—	—	—	—
74	Trasporti marittimi e cabotaggio	—	—	—	—
75	Trasporti aerei	—	—	1	1
76	Attività connesse ai trasporti	12	12	98	95
77	Agenzie di viaggio, intermediari dei trasporti, magazzini	2	2	20	19
79	Comunicazioni	1	—	—	—
8	Credito e assicurazione; servizi alle imprese; noleggio	1.026	944	50	41
8A	Credito e assicurazione	36	37	8	5
81	Istituti di credito	—	—	—	—
82	Assicurazione	36	37	8	5
8B	Servizi prestati alle imprese; noleggio	990	913	42	36
83	Ausiliari finanziari; servizi alle imprese	988	912	17	13
84	Noleggio di beni mobili	2	1	25	23
9	Pubblica amministrazione; servizi pubblici e privati	382	329	712	438
9A	Pubblica amministrazione	—	—	—	—
91	Pubblica amministrazione, difesa, sicurezza sociale	—	—	—	—
9B	Servizi pubblici e privati	382	329	712	438
92	Servizi di igiene, amministrazione di cimiteri	8	5	10	6
93	Istruzione	19	13	14	11
94	Ricerca e sviluppo	—	—	—	—
95	Sanità e servizi veterinari	305	271	29	22
96	Altri servizi sociali	5	1	—	—
97	Servizi ricreativi e culturali	19	18	14	9
98	Servizi personali	26	21	645	390
99	Rappresentanze diplomatiche, organizzazioni internazionali, forze armate alleate	—	—	—	—
	TOTALE	2.890	2.556	27.065	16.109

sesso, posizione nella professione, ramo e classe di attività economica

NELLA PROFESSIONE								N. CLASSIFI- CAZIONE
COADIUVANTI		DIRIGENTI E IMPIEGATI		LAVORATORI DIPENDENTI		TOTALE		
MF	M	MF	M	MF	M	MF	M	
1.762	307	280	207	22.744	7.990	38.980	15.360	0
1.706	298	121	78	20.645	6.632	36.376	13.683	01
1	1	31	29	1.809	1.148	1.912	1.246	02
—	—	—	—	17	13	24	19	03
55	8	128	100	273	197	668	412	04
—	—	517	442	951	921	1.469	1.364	1
—	—	24	21	94	74	118	95	1A
—	—	—	—	11	10	11	10	11
—	—	—	—	4	3	4	3	12
—	—	7	7	30	27	37	34	13
—	—	11	10	47	32	58	42	14
—	—	6	4	2	2	8	6	15
—	—	493	421	857	847	1.351	1.269	1B
—	—	404	344	743	736	1.148	1.081	16
—	—	89	77	114	111	203	188	17
9	7	278	229	1.994	1.865	2.443	2.248	2
—	—	3	1	51	47	55	49	21
2	1	47	39	557	507	624	561	22
1	—	23	18	179	175	224	214	23
6	6	72	59	783	757	972	924	24
—	—	123	103	367	326	500	437	25
—	—	10	9	57	53	68	63	26
23	22	363	292	4.074	3.595	5.149	4.574	3
20	19	87	68	1.980	1.901	2.619	2.504	31
1	—	80	65	565	549	692	658	32
1	1	9	8	1	1	14	13	33
1	1	139	112	1.001	679	1.237	884	34
—	—	29	23	352	322	390	353	35
—	—	10	9	138	113	148	122	36
—	—	9	7	37	30	49	40	37
93	42	427	283	3.892	2.260	5.904	3.621	4
44	18	60	45	329	253	675	484	41
1	—	83	68	425	322	520	400	42
1	—	90	52	1.148	478	1.341	539	43
—	—	—	—	55	49	64	57	44
11	—	28	13	806	153	1.291	345	45
20	16	25	16	577	556	1.194	1.149	46
7	4	37	21	231	196	321	263	47
4	2	78	47	271	209	381	286	48
5	2	26	21	50	44	117	98	49
44	40	689	574	23.705	23.447	26.549	26.142	5
44	40	689	574	23.705	23.447	26.549	26.142	50
1.166	431	1.018	656	4.365	3.698	14.803	10.047	6
1.138	408	976	626	2.848	2.192	12.474	7.750	6A
74	28	345	252	384	335	1.307	1.012	61
2	2	4	2	12	11	31	26	62
16	8	62	50	6	6	293	261	63
748	250	264	140	726	446	6.873	3.729	64
83	37	174	99	206	168	1.123	740	65
215	83	127	83	1.514	1.226	2.847	1.982	66
28	23	42	30	1.517	1.506	2.329	2.297	6B
28	23	42	30	1.517	1.506	2.329	2.297	67
31	26	1.446	1.104	3.011	2.878	5.370	4.873	7
—	—	307	294	862	828	1.129	1.122	71
23	22	70	55	1.229	1.220	2.070	2.033	72
—	—	—	—	3	3	3	3	73
—	—	2	2	26	24	28	26	74
—	—	8	6	7	7	16	14	75
4	1	8	6	110	105	232	219	76
3	2	15	12	40	39	80	74	77
1	1	1.036	729	734	652	1.772	1.382	79
7	2	1.610	1.184	228	201	2.921	2.372	8
2	1	989	783	74	50	1.109	870	8A
—	—	882	736	73	49	955	785	81
2	1	107	47	1	1	154	85	82
5	1	621	401	154	151	1.812	1.502	8B
5	1	619	399	147	144	1.776	1.469	83
—	—	2	2	7	7	36	33	84
34	11	18.986	9.049	9.530	5.981	29.644	15.808	9
—	—	5.704	3.942	4.401	3.677	10.105	7.619	9A
—	—	5.704	3.942	4.401	3.677	10.105	7.619	9B
34	11	13.282	5.107	5.129	2.304	19.539	8.189	9B
1	1	8	7	193	120	220	139	92
—	—	10.449	3.437	1.770	859	12.252	4.320	93
—	—	55	38	15	10	70	48	94
1	1	1.628	889	1.764	930	3.727	2.113	95
—	—	759	492	204	75	968	568	96
1	—	353	220	182	115	569	362	97
31	9	12	8	999	193	1.713	621	98
—	—	18	16	2	2	20	18	99
3.169	888	25.614	14.020	74.494	52.836	133.232	86.409	

TAV. 8 - Popolazione residente attiva in condizione professionale per sesso e professione

N. CLASSIFICAZIONE	PROFESSIONI	MF	M	N. CLASSIFICAZIONE	PROFESSIONI	MF	M
1	Professioni liberali, tecniche, scientifiche, e assimilate	16.378	8.041	1.74	Altri ingegneri	145	143
1.1	Professori, insegnanti, e assimilati	9.375	2.846	1.75	Architetti	82	66
1.11	Professori universitari e assimilati	93	57	1.76	Geometri e periti edili	1.079	1.069
1.12	Professori di scuola secondaria superiore e assimilati	1.250	623	1.77	Periti industriali, periti chimici, e assimilati	209	198
1.13	Professori di scuola media e assimilati	1.579	611	1.78	Disegnatori tecnici e cartografi	98	82
1.14	Insegnanti di scuola elementare e assimilati	4.860	846	1.79	Tecnici di impianti nucleari	6	4
1.15	Presidi, capi di istituti di istruzione, direttori didattici	159	117	1.8	Matematici, statistici, economisti e commercialisti	212	147
1.16	Insegnanti non altrove classificati	1.427	591	1.81	Matematici, statistici, economisti, sociologi	17	8
1.17	Cultori di discipline non altrove classificati	7	1	1.82	Commercialisti e assimilati	195	139
1.2	Scrittori, giornalisti, artisti, e assimilati	202	163	1.9	Impiegati tecnici	1.018	914
1.21	Scrittori, giornalisti e pubblicitari	28	24	1.91	Tecnici con mansioni direttive e di concetto (escluse le professioni agricole)	477	438
1.22	Pittori, scultori, e assimilati	54	37	1.92	Tecnici con mansioni esecutive (escluse le professioni agricole)	541	476
1.23	Registi, direttori artistici, coreografi e tecnici dello spettacolo	12	8	2	Professioni amministrative e assimilate	13.636	9.828
1.24	Musicisti, orchestrali, artisti lirici, attori	71	57	2.1	Imprenditori e direttori imprese e pubblica amministrazione	911	856
1.25	Artisti di varietà e assimilati	3	3	2.11	Imprenditori titolari e amministratori delegati di imprese industriali, dei trasporti, del credito e dei servizi	709	686
1.26	Atleti, allenatori, e assimilati	34	34	2.12	Imprenditori titolari e amministratori delegati di imprese commerciali	89	73
1.3	Membri del clero e assimilati	74	69	2.13	Imprenditori titolari e amministratori delegati di pubblici esercizi	32	26
1.31	Arcivescovi, vescovi diocesani e superiori generali	7	2	2.14	Direttori e categorie similari delle industrie, trasporti, credito e servizi	42	39
1.32	Parroci e altri sacerdoti addetti alla cura delle anime	56	56	2.15	Direttori e categorie similari del commercio	6	5
1.33	Ministri di culti non cattolici	11	11	2.16	Direttori e categorie similari dei pubblici esercizi	17	13
1.4	Medici, farmacisti, ostetriche, infermieri e tecnici sanitari	3.165	1.724	2.17	Direttori generali e categorie similari della pubblica amministrazione	16	14
1.41	Medici chirurghi generici	627	548	2.2	Impiegati amministrativi con mansioni direttive e di concetto	6.383	4.262
1.42	Medici chirurghi specialisti	123	100	2.21	Impiegati amministrativi con mansioni direttive e di concetto	4.376	3.014
1.43	Dentisti	13	12	2.22	Bibliotecari, impiegati di archivio, e assimilati	155	66
1.44	Farmacisti	165	91	2.23	Cancellieri e ufficiali giudiziari	58	46
1.45	Ostetriche	100	—	2.24	Capistazione e assimilati	91	88
1.46	Infermieri e assimilati	1.767	850	2.25	Titolari uffici postali, telegrafici, e assimilati	70	59
1.47	Operatori radiografici, ottici, odontotecnici, e assimilati	105	83	2.26	Analisti e programmatori di calcolatori elettronici e di macchine contabili	65	45
1.48	Assistenti, tecnici sanitari, e assimilati	265	40	2.27	Capitreno e assimilati	76	72
1.5	Magistrati, avvocati, notai	291	264	2.28	Cassieri di negozio	30	2
1.51	Magistrati e giuristi	29	27	2.29	Contabili, economi, cassieri non altrove classificati	1.462	870
1.52	Avvocati e procuratori legali	245	223	2.3	Impiegati amministrativi con mansioni esecutive	4.581	2.960
1.53	Notai	17	14	2.31	Dattilografi e stenografi	337	76
1.6	Agronomi, veterinari e biologi	255	192	2.32	Operatori di macchine contabili e calcolatrici	68	39
1.61	Agronomi; periti agrari, forestali, zootecnici; e assimilati	160	117	2.33	Operatori di macchine perforatrici	38	25
1.62	Veterinari	68	68	2.34	Operatori di calcolatori elettronici, di macchine tradizionali, e assimilati	105	76
1.63	Biologi, zoologi, naturalisti	27	7	2.35	Fattorini e bigliettai	81	79
1.7	Fisici, chimici, ingegneri, geometri, periti industriali, disegnatori e cartografi	1.786	1.722				
1.71	Fisici, astronomi, geologi	10	10				
1.72	Chimici	20	15				
1.73	Ingegneri edili	137	135				

segue TAV. 8 — Popolazione residente attiva in condizione professionale per sesso e professione

N. CLASSIFICAZIONE	PROFESSIONI	MF	M	N. CLASSIFICAZIONE	PROFESSIONI	MF	M
2.36	Portalettere e fattorini postali	385	336	4.2	Fonditori, laminatori, e assimilati	464	379
2.37	Telefonisti e telegrafisti	180	130	4.21	Fonditori, fornaioli e formatori	373	303
2.38	Pesatori e misuratori	3	3	4.22	Laminatori e trafilatori	66	52
2.39	Impiegati amministrativi non altrove classificati	3.384	2.196	4.23	Galvanoplastieri, cementatori e temperatori	25	24
2.4	Membri dei corpi armati dello stato	146	146	4.3	Fabbriferrai, tornitori, incisori, orafi, argentieri, e assimilati	2.998	2.610
2.41	Ufficiali	35	35	4.31	Fabbriferrai e fucinatori	561	556
2.42	Sottufficiali	92	92	4.32	Alesatori, fresatori e tornitori	315	307
2.43	Graduati e militari di carriera	19	19	4.33	Finitori e pulitori di prodotti meccanici	69	64
2.5	Membri dei corpi di polizia e sicurezza interna	1.615	1.604	4.34	Utensilisti ed attrezzisti di officina	16	16
2.51	Ufficiali dei carabinieri, di polizia, della guardia di finanza, dei vigili del fuoco, e assimilati	43	41	4.35	Incisori di metalli, orafi e argentieri	17	14
2.52	Ispettori generali di P. S., questori, commissari di polizia, e assimilati	5	5	4.36	Operai metallurgici non altrove classificati	2.020	1.653
2.53	Sottufficiali dei carabinieri, di polizia, della guardia di finanza, dei vigili del fuoco, e assimilati	268	265	4.4	Meccanici montatori, riparatori, di precisione, e assimilati	2.785	2.735
2.54	Carabinieri, agenti di polizia, guardie di finanza, vigili del fuoco e assimilati	1.299	1.293	4.41	Meccanici generici e riparatori meccanici	2.489	2.465
3	Professioni inerenti all'agricoltura, alla silvicoltura, all'allevamento del bestiame e alla pesca	38.691	15.108	4.42	Meccanici montatori	209	192
3.1	Conduttori e direttori di aziende agricole, forestali e zootecniche	15.885	7.099	4.43	Meccanici e riparatori meccanici di protesi	8	8
3.11	Conduttori di aziende ad ordinamento produttivo misto e assimilati	14.563	6.256	4.44	Meccanici di precisione e orologiai	55	52
3.12	Conduttori di aziende ad ordinamento produttivo specializzato e assimilati	1.146	688	4.45	Lubrificatori e pulitori	24	18
3.13	Conduttori allevatori e assimilati	129	115	4.5	Carpentieri in ferro, saldatori, e assimilati	1.637	1.611
3.14	Direttori e categorie similari delle aziende agricole, forestali e zootecniche	47	40	4.51	Carpentieri in ferro	414	410
3.2	Lavoratori agricoli, conducenti di macchine agricole, pastori, e assimilati	22.482	7.705	4.52	Saldatori	704	689
3.21	Lavoratori agricoli generici	22.031	7.275	4.53	Lamieristi e ramai	519	512
3.22	Lavoratori agricoli specializzati	137	120	4.6	Frantumatori, cementieri e operai addetti alla lavorazione dei minerali non metalliferi	541	514
3.23	Conducenti di macchine agricole	84	84	4.61	Frantumatori, cementieri, e assimilati	116	109
3.24	Pastori e guardiani di animali	230	226	4.62	Tagliatori, levigatori, modellatori, di pietre, e assimilati	142	142
3.3	Lavoratori forestali e carbonai	311	296	4.63	Vetrai	128	118
3.31	Lavoratori forestali e boschivi	307	293	4.64	Ceramisti e terracottai	30	24
3.32	Carbonai	4	3	4.65	Fornaci di laterizi	110	107
3.4	Pescatori, cacciatori, e assimilati	13	8	4.66	Molatori, lucidatori e smerigliatori di pietre e vetro	5	4
3.41	Pescatori e assimilati	13	8	4.67	Incisori, decoratori, mosaicisti, di pietre, ceramiche e vetro	10	10
3.42	Cacciatori	—	—	5	Professioni inerenti alla trasformazione dei prodotti	7.042	4.751
4	Professioni inerenti alla estrazione ed alla lavorazione dei minerali e dei loro prodotti	8.801	8.217	5.1	Panettieri, pastai, dolciari, macellatori, casari, vinificatori, e assimilati	1.007	712
4.1	Sondatori, perforatori, minatori, e assimilati	376	368	5.11	Mugnai e risieri	72	57
4.11	Sondatori e perforatori	57	56	5.12	Panettieri e pastai	326	229
4.12	Minatori e cavaatori	242	240	5.13	Pasticcieri, caramellai, e assimilati	200	136
4.13	Manovali di miniera e di cava	47	43	5.14	Zuccherieri	108	86
4.14	Operai addetti alla estrazione e alla preparazione dei minerali non altrove classificati	30	29	5.15	Macellatori, insaccatori, salatori, e assimilati	61	49
				5.16	Conservieri	17	6
				5.17	Casari	110	80
				5.18	Vinificatori, birrai, lavoratori delle acque minerali, delle bevande alcoliche e analcoliche	54	24
				5.19	Cernitori di prodotti agricoli e addetti alla lavorazione dei prodotti alimentari non altrove classificati	59	45

segue TAV. 8 — Popolazione residente attiva in condizione professionale per sesso e professione

N. CLASSIFICAZIONE	PROFESSIONI	MF	M	N. CLASSIFICAZIONE	PROFESSIONI	MF	M
5.2	Selezionatori, condizionatori e confezionatori del tabacco	33	6	5.77	Pirotecnici e artificieri	8	8
5.21	Condizionatori del tabacco	15	4	5.78	Profumisti, saponieri, e assimilati	—	—
5.22	Sigarai, sigarettai e altri confezionatori del tabacco	18	2	5.79	Sorveglianti di apparecchi chimici e altri addetti alle lavorazioni chimiche non altrove classificati	461	385
5.3	Filatori, tessitori, tintori, e assimilati	1.096	449	5.8	Cartai, cartotecnici, tipografi, legatori, fotografi, e assimilati	377	311
5.31	Cernitori, essiccatori, lavatori, cardatori, e assimilati	14	13	5.81	Cartai e cartonai	38	34
5.32	Filatori	22	14	5.82	Cartotecnici	64	41
5.33	Tessitori	45	27	5.83	Addetti alla lavorazione e fabbricazione della carta non altrove classificati	2	2
5.34	Finitori di filati e tessuti	52	4	5.84	Compositori	105	95
5.35	Candeggiatori e tintori di filati e tessuti	8	1	5.85	Impressori	14	13
5.36	Stampatori di tessuti	4	1	5.86	Litografi, zincografi	15	12
5.37	Operai tessili non altrove classificati	951	389	5.87	Fotografi e fototecnici	130	106
5.4	Maglieristi, sarti, cappellai, tappezzieri	1.331	278	5.88	Legatori	8	7
5.41	Biancheristi e camiciari	209	11	5.89	Addetti alle lavorazioni poligrafiche e di legatoria non altrove classificati	1	1
5.42	Maglieristi e calzettai	136	11	5.9	Verificatori, imballatori, e assimilati	77	48
5.43	Sarti e confezionatori di pellicce	765	184	5.91	Verificatori di prodotti	12	7
5.44	Cravattai, cappellai, guantai, e assimilati	5	2	5.92	Imballatori, inscatolatori, imbottiglieri, e assimilati	65	41
5.45	Ricamatrici, ornatori, e assimilati	54	2	6	Professioni inerenti alle costruzioni edili e all'installazione ed esercizio impianti elettricità, gas, acqua	25.241	24.788
5.46	Bottonieri e assimilati	26	25	6.1	Capimastri, muratori, decoratori, conduttori di macchine edili, e assimilati	21.966	21.603
5.47	Tappezzieri e materassai	31	24	6.11	Capimastri	84	81
5.48	Lavoratori dell'abbigliamento e dell'arredamento non altrove classificati	105	19	6.12	Muratori	6.632	6.586
5.5	Conciatori, calzolai, pellettieri, e assimilati	245	216	6.13	Armatori cementisti e ferriaioli	426	425
5.51	Conciatori e tintori di pelli, similpelli e cuoio	31	30	6.14	Stuccatori, decoratori, pittori edili	689	685
5.52	Calzolai	190	169	6.15	Pavimentatori edili, stradali, e assimilati	214	212
5.53	Borsettai, valigiai, e assimilati	11	7	6.16	Armatori di gallerie, di linee ferrotramviarie, e assimilati	54	53
5.54	Addetti alla lavorazione delle pelli, similpelli e del cuoio non altrove classificati	13	10	6.17	Conduttori di macchine edili e assimilati	413	413
5.6	Segatori, tornitori, falegnami, mobiliari, e assimilati	2.224	2.193	6.18	Cantonieri stradali e ferroviari	634	610
5.61	Segatori e piallatori del legname	13	12	6.19	Manovali edili, sterratori, e assimilati	12.820	12.538
5.62	Falegnami e mobiliari in legno e formica	968	956	6.2	Elettricisti, elettrotecnici, radiotecnici, e assimilati	2.332	2.253
5.63	Tornitori, intagliatori, incisori, del legno, e assimilati	7	6	6.21	Centralisti e cabinisti	168	146
5.64	Liutai e assimilati	2	—	6.22	Elettricisti	1.465	1.456
5.65	Bottai, carradori, e assimilati	3	3	6.23	Elettrotecnici	313	289
5.66	Carpentieri in legno	1.159	1.152	6.24	Tecnici della radio, della televisione, del cinema e operatori di proiezione	83	74
5.67	Mobiliari in canna, vimini e giunchi, cestai, canestrai, stuoiai, e assimilati	5	3	6.25	Installatori impianti di telecomunicazione	277	266
5.68	Verniciatori e lucidatori del legno e paglia	6	6	6.26	Addetti alla installazione ed esercizio di impianti elettrici non altrove classificati	26	22
5.69	Addetti alla lavorazione del legno e dei materiali legnosi non altrove classificati	61	55	6.3	Gasisti, idraulici e termoidraulici	943	932
5.7	Analizzatori, petrolieri, gommai, profumisti, e assimilati	652	538	6.31	Posatori di tubi	25	24
5.71	Analizzatori, campionatori, dosatori, e assimilati	58	43	6.32	Gasisti	13	13
5.72	Coloristi	5	3	6.33	Idraulici, stagnini e termoidraulici	772	767
5.73	Petrolieri	19	9	6.34	Conduttori di impianti termici e assimilati	133	128
5.74	Gommai	80	75				
5.75	Plasticisti	19	14				
5.76	Fiammiferai	2	1				

segue TAV. 8 — Popolazione residente attiva in condizione professionale per sesso e professione

N. CLASSIFICAZIONE	PROFESSIONI	MF	M	N. CLASSIFICAZIONE	PROFESSIONI	MF	M
7	Professioni inerenti al commercio e ai pubblici esercizi	11.147	6.671	8.32	Motoristi di aviazione a terra	3	3
7.1	Esercenti di negozio e assimilati	6.795	3.760	8.33	Addetti ai trasporti aerei non altrove classificati	3	3
7.11	Commercianti e esercenti di negozio	6.392	3.427	8.4	Noleggiatori di mezzi di trasporto, spedizionieri e altri lavoratori delle attività ausiliarie dei trasporti non altrove classificati	62	59
7.12	Esercenti di edicole e negozi di giornali	14	10	8.41	Noleggiatori di mezzi di trasporto	62	59
7.13	Commercianti ambulanti	389	323	8.42	Spedizionieri e sdoganatori	—	—
7.2	Assistenti di vendita, commessi, rappresentanti di commercio, e assimilati	1.298	911	8.43	Palombari e assimilati	—	—
7.21	Assistenti di vendita e assimilati	42	28	8.5	Facchini e altri lavoratori dei trasporti non altrove classificati	399	388
7.22	Commessi di vendita e banconieri	659	360	8.51	Facchini, caricatori e scaricatori	300	293
7.23	Rappresentanti di commercio, viaggiatori, mediatori, e assimilati	450	407	8.52	Lavoratori dei trasporti non altrove classificati	99	95
7.24	Rappresentanti e mediatori del credito e assicurazioni, dei trasporti e dei servizi	122	96	9	Professioni inerenti ai servizi	7.136	3.901
7.25	Altri lavoratori del commercio non altrove classificati	25	20	9.1	Esercenti e gestori di cinema, teatri e simili e di agenzie per la fornitura di servizi	30	21
7.3	Esercenti alberghi, caffè, e assimilati	1.039	589	9.11	Esercenti e gestori di cinema, teatri e simili	20	14
7.31	Esercenti alberghi, ristoranti e assimilati	282	155	9.12	Esercenti e gestori di agenzie per la fornitura di servizi	10	7
7.32	Esercenti di bar, caffè, e assimilati	757	434	9.2	Assistenti sociali, interpreti, traduttori, grafologi	141	32
7.4	Portieri, cuochi, camerieri di pubblici esercizi, baristi, e assimilati	2.015	1.411	9.21	Assistenti sociali	127	23
7.41	Portieri di alberghi, di pubblici esercizi, e assimilati	35	33	9.22	Interpreti e traduttori	6	4
7.42	Cuochi di alberghi, di pubblici esercizi, e assimilati	724	468	9.23	Grafologi e assimilati	8	5
7.43	Camerieri di alberghi e assimilati	185	136	9.3	Indossatori, assistenti di volo, guide turistiche, e assimilati	14	9
7.44	Camerieri di ristoranti, caffè, e assimilati	617	534	9.31	Indossatori	3	2
7.45	Baristi e assimilati	246	165	9.32	Fotomodelle e modelle artistiche	8	4
7.46	Guardarobieri, fattorini, inservienti di pubblici esercizi, e assimilati	208	75	9.33	Assistenti di volo e guide turistiche	3	3
8	Professioni inerenti ai trasporti	5.160	5.104	9.4	Barbieri, parrucchieri, smacchiatori, e assimilati	868	461
8.1	Macchinisti ferroviari, conducenti di tramvie, autisti, e assimilati	4.670	4.628	9.41	Barbieri, parrucchieri, manicure, e assimilati	696	428
8.11	Macchinisti ferroviari e assimilati	119	117	9.42	Smacchiatori, tintori, e assimilati	172	33
8.12	Conducenti di tramvie e simili	1	1	9.5	Spazzini, pulitori, e assimilati	762	734
8.13	Deviatori, manovratori, frenatori, ferroviari e tramviari	376	372	9.51	Spazzini, disinfestatori, e assimilati	727	706
8.14	Autisti	3.999	3.967	9.52	Pulitori, lavaggiatori di veicoli, e assimilati	35	28
8.15	Gruisti, carroponisti, e assimilati	151	150	9.6	Domestici, portieri, bidelli, guardiani, e assimilati	5.243	2.570
8.16	Conducenti di veicoli a trazione animale e assimilati	14	12	9.61	Domestici	671	19
8.17	Addetti ai trasporti terrestri non altrove classificati	10	9	9.62	Portieri d'abitazione	66	55
8.2	Ufficiali di coperta, motoristi e fuochisti navali, conducenti di imbarcazioni, e assimilati	18	18	9.63	Commessi, uscieri, bidelli, inservienti di uffici pubblici e privati	3.910	1.941
8.21	Ufficiali di coperta, di macchina e piloti di porto	1	1	9.64	Sagrestani	5	4
8.22	Macchinisti, motoristi e fuochisti navali	3	3	9.65	Guardiani, custodi di aziende, guardie campestri, e assimilati	591	551
8.23	Addetti alla conduzione di imbarcazioni a motore, a remi, a vela	7	7	9.7	Addetti ai servizi non altrove classificati	74	70
8.24	Marittimi di coperta e assimilati	7	7	9.71	Addetti ai servizi non altrove classificati	74	70
8.3	Piloti, motoristi di bordo, motoristi a terra, addetti ai trasporti aerei non altrove classificati	11	11	9.9	Professioni non altrove classificabili	4	4
8.31	Piloti di aeromobili, motoristi di bordo, e assimilati	5	5	9.91	Professioni non altrove classificabili	4	4
				TOTALE		133.232	86.409

TAV. 9 - Popolazione residente attiva in condizione professionale per sesso e categoria socio-professionale

N. CLASSIFI- CAZIONE	CATEGORIE SOCIO-PROFESSIONALI	MASCHI	FEMMINE	TOTALE
01	Imprenditori e lavoratori in proprio nell'agricoltura, nella silvicoltura, nell'allevamento e nella pesca	7.145	8.783	15.928
02	Altri lavoratori agricoli	7.963	14.800	22.763
03	Imprenditori e lavoratori in proprio nelle professioni liberali e affini	1.301	181	1.482
04	Imprenditori nell'industria, nell'edilizia, nel commercio, nei trasporti e nei servizi	1.167	196	1.363
05	Lavoratori in proprio nell'industria, nell'edilizia, nel commercio, nei trasporti e nei servizi	9.940	4.411	14.351
06	Dirigenti industriali e commerciali, alti funzionari dell'apparato legislativo e dell'amministrazione statale	71	10	81
07	Lavoratori dipendenti nelle professioni liberali e affini	5.808	8.232	14.040
08	Capi ufficio e responsabili di personale amministrativo, di addetti alle vendite e ai servizi; funzionari statali con responsabilità amministrative	3.356	1.412	4.768
09	Personale amministrativo, addetto alle vendite e ai servizi	10.915	5.954	16.869
10	Intermedi: capisquadra e sorveglianti di operai (dipendenti)	913	110	1.023
11	Operai specializzati e qualificati (dipendenti)	24.444	2.418	26.862
12	Manovali (dipendenti)	13.236	316	13.552
13	Forze armate (militari di carriera e militari in servizio di leva)	1.334	—	1.334
14	Persone economicamente attive non classificate altrove	4	—	4
	TOTALE	87.597	46.823	134.420

TAV. 10 - Popolazione residente occupata per ramo di attività economica, ore lavorate e posizione nella professione

RAMI DI ATTIVITÀ ECONOMICA	ORE LAVORATE							TOTALE
	Nessuna	meno di 15	da 15 a 24	da 25 a 34	da 35 a 39	40	oltre 40	
A — DIPENDENTI								
Agricoltura, caccia, foreste e pesca	3.236	867	1.538	906	1.037	3.632	3.558	14.774
Energia, gas e acqua	109	7	1	9	103	999	202	1.430
<i>Estrazione combustibili, industria petrolifera</i>	7	3	—	1	6	52	40	109
<i>Energia elettrica, gas e acqua</i>	102	4	1	8	97	947	162	1.321
Industrie estrattive, manifatturiere per trasformazione minerali; industrie chimiche	373	17	6	18	85	1.200	483	2.182
Industrie manifatturiere per lavorazione metalli, meccanica precisione	543	21	28	36	194	2.511	831	4.164
Industrie manifatturiere alimentari, tessili, abbigliamento, mobilio, altre	675	42	36	42	217	1.913	1.094	4.019
Industrie costruzioni e installazioni impianti edilizia	3.443	94	72	225	1.140	10.639	5.891	21.504
Commercio, pubblici esercizi, riparazioni beni di consumo e veicoli	767	47	47	81	232	1.661	1.947	4.782
<i>Commercio, pubblici esercizi e alberghi</i>	539	37	41	58	177	1.121	1.445	3.418
<i>Riparazioni beni consumo e veicoli</i>	228	10	6	23	55	540	502	1.364
Trasporti e comunicazioni	510	41	20	40	881	1.760	1.011	4.263
Credito e assicurazioni, servizi ad imprese, noleggio	172	25	25	33	544	649	300	1.748
<i>Credito e assicurazione</i>	98	15	14	14	404	384	119	1.048
<i>Servizi prestati alle imprese, noleggio</i>	74	10	11	19	140	265	181	700
Pubblica amministrazione, servizi pubblici e privati	3.136	479	4.637	2.030	8.526	4.434	3.870	27.112
<i>Pubblica amministrazione</i>	1.093	65	142	134	4.772	1.643	2.024	9.873
<i>Servizi pubblici e privati</i>	2.043	414	4.495	1.896	3.754	2.791	1.846	17.239
TOTALE	12.964	1.640	6.410	3.420	12.959	29.398	19.187	85.978
B — INDIPENDENTI								
Agricoltura, caccia, foreste e pesca	2.695	219	466	929	687	2.441	8.519	15.956
Energia, gas e acqua	—	—	—	—	—	—	1	1
<i>Estrazione combustibili, industria petrolifera</i>	—	—	—	—	—	—	—	—
<i>Energia elettrica, gas e acqua</i>	—	—	—	—	—	—	1	1
Industrie estrattive, manifatturiere per trasformazione minerali; industrie chimiche	23	2	4	2	3	36	101	171
Industrie manifatturiere per lavorazione metalli, meccanica precisione	116	9	14	14	36	161	361	711
Industrie manifatturiere alimentari, tessili, abbigliamento, mobilio, altre	268	47	80	73	96	323	695	1.582
Industrie costruzioni e installazioni impianti edilizia	327	27	15	46	81	698	959	2.153
Commercio, pubblici esercizi, riparazioni beni di consumo e veicoli	1.559	201	135	206	411	1.703	5.196	9.411
<i>Commercio, pubblici esercizi e alberghi</i>	1.440	189	132	194	392	1.516	4.778	8.641
<i>Riparazioni beni consumo e veicoli</i>	119	12	3	12	19	187	418	770
Trasporti e comunicazioni	180	18	30	44	35	211	394	912
Credito e assicurazioni, servizi ad imprese, noleggio	253	27	31	55	73	210	434	1.083
<i>Credito e assicurazione</i>	11	1	—	3	1	9	21	46
<i>Servizi prestati alle imprese, noleggio</i>	242	26	31	52	72	201	413	1.037
Pubblica amministrazione, servizi pubblici e privati	195	21	44	55	98	281	432	1.126
<i>Pubblica amministrazione</i>	—	—	—	—	—	—	—	—
<i>Servizi pubblici e privati</i>	195	21	44	55	98	281	432	1.126
TOTALE	5.616	571	819	1.424	1.520	6.064	17.092	33.106

TAV. 11 - Popolazione residente in età da 14 anni in poi non occupata, per sesso e numero di ore lavorate

ORE LAVORATE	DISOCCUPATI IN CERCA DI NUOVA OCCUPAZIONE		IN CERCA DI PRIMA OCCUPAZIONE		CASALINGHE	STUDENTI		RITIRATI DAL LAVORO		IN ALTRA CONDIZIONE NON PROFESSIONALE		TOTALE	
	MF	M	MF	M		MF	M	MF	M	MF	M	MF	M
Meno di 15	110	55	4	—	—	—	—	1	—	—	—	115	55
Da 15 a 24	284	96	9	2	—	—	—	—	—	—	—	294	98
Da 25 a 34	175	79	6	3	—	—	—	—	—	1	—	182	82
Da 35 a 39	351	149	8	5	—	—	—	—	1	—	—	360	154
40	959	544	37	25	—	—	—	1	1	13	4	1.010	574
Oltre 40	1.136	550	44	28	2	—	—	1	—	7	—	1.190	578
TOTALE	3.015	1.473	108	63	2	—	—	4	1	22	4	3.151	1.541

TAV. 12 - Popolazione residente in età da 19 anni in poi per sesso,

CONDIZIONE NELL'OTTOBRE 1981	LUOGO DI RESIDENZA													
	STESSO COMUNE DI RESIDENZA						ALTRO COMUNE DELLA STESSA PROVINCIA DI RESIDENZA						ALTRA PROVIN REGIONE	
	CONDIZIONE PROFESSIONALE 1976				CONDIZIONE NON PROFESSIO- NALE '76	TOTALE	CONDIZIONE PROFESSIONALE 1976				CONDIZIONE NON PROFESSIO- NALE '76	TOTALE	CONDIZIONE PRO	
	Agricol- tura	Industrie	Altre attività	Disoc- cupati			Agricol- tura	Industrie	Altre attività	Disoc- cupati			Agricol- tura	Industrie
T O														
Cond. professionale	27.613	20.129	41.123	8.854	20.445	118.164	344	430	1.441	233	907	3.355	24	31
OCCUPATI	24.933	18.969	40.134	4.319	17.207	105.562	314	412	1.400	158	751	3.035	18	31
Agricoltura	23.413	493	531	1.009	3.577	29.023	262	15	22	15	152	466	15	2
Industrie	755	16.679	7.647	1.789	5.083	31.953	19	340	144	45	113	661	1	24
Altre attività	765	1.797	31.956	1.521	8.547	44.586	33	57	1.234	98	486	1.908	2	5
DISOCCUPATI	2.680	1.160	989	4.535	3.238	12.602	30	18	41	75	156	320	6	—
Cond. non professionale	6.969	1.814	4.758	978	130.062	144.581	47	21	93	27	2.371	2.559	1	3
TOTALE	34.582	21.943	45.881	9.832	150.507	262.745	391	451	1.534	260	3.278	5.914	25	34
M A														
Cond. professionale	12.296	18.426	28.672	5.137	10.914	75.445	146	372	938	130	350	1.936	17	30
OCCUPATI	11.400	17.325	27.944	3.201	9.779	69.649	140	356	919	112	324	1.851	14	30
Agricoltura	10.085	423	416	479	868	12.271	94	12	17	9	14	146	11	2
Industrie	708	15.268	7.153	1.722	4.356	29.207	18	292	137	45	87	579	1	23
Altre attività	607	1.634	20.375	1.000	4.555	28.171	28	52	765	58	223	1.126	2	5
DISOCCUPATI	896	1.101	728	1.936	1.135	5.796	6	16	19	18	26	85	3	—
Cond. non professionale	3.091	1.523	3.054	501	43.482	51.651	21	5	51	3	455	535	1	1
TOTALE	15.387	19.949	31.726	5.638	54.396	127.096	167	377	989	133	805	2.471	18	31
F E M														
Cond. professionale	15.317	1.703	12.451	3.717	9.531	42.719	198	58	503	103	557	1.419	7	1
OCCUPATI	13.533	1.644	12.190	1.118	7.428	35.913	174	56	481	46	427	1.184	4	1
Agricoltura	13.328	70	115	530	2.709	16.752	168	3	5	6	138	320	4	—
Industrie	47	1.411	494	67	727	2.746	1	48	7	—	26	82	—	1
Altre attività	158	163	11.581	521	3.992	16.415	5	5	469	40	263	782	—	—
DISOCCUPATI	1.784	59	261	2.599	2.103	6.806	24	2	22	57	130	235	3	—
Cond. non professionale	3.878	291	1.704	477	86.580	92.930	26	16	42	24	1.916	2.024	—	2
TOTALE	19.195	1.994	14.155	4.194	96.111	135.649	224	74	545	127	2.473	3.443	7	3

luogo di residenza nel 1976, condizione nel 1976 e nel 1981

NELL'OTTOBRE 1976																
CIA DELLA STESSA DI RESIDENZA				PROVINCIA DI ALTRA REGIONE						ESTERO						TOTALE
FESSIONALE 1976		CONDIZIONE NON PROFESSIO- NALE '76	TOTALE	CONDIZIONE PROFESSIONALE 1976				CONDIZIONE NON PROFESSIO- NALE '76	TOTALE	CONDIZIONE PROFESSIONALE 1976				CONDIZIONE NON PROFESSIO- NALE '76	TOTALE	
Altre attività	Disoc- cupati			Agricol- tura	Industrie	Altre attività	Disoc- cupati			Agricol- tura	Industrie	Altre attività	Disoc- cupati			
102	13	77	247	118	815	1.601	159	971	3.664	167	1.784	823	48	225	3.047	
99	8	66	222	98	693	1.536	115	876	3.318	157	1.652	761	34	203	2.807	114.944
—	—	5	22	77	50	34	19	96	276	126	112	54	3	24	319	30.106
14	5	11	55	11	471	224	26	147	879	28	1.402	399	23	105	1.957	35.505
85	3	50	145	10	172	1.278	70	633	2.163	3	138	308	8	74	531	49.333
3	5	11	25	20	122	65	44	95	346	10	132	62	14	22	240	13.533
16	3	162	185	28	161	207	27	2.473	2.896	17	229	142	8	1.297	1.693	151.914
118	16	239	432	146	976	1.808	186	3.444	6.560	184	2.013	965	56	1.522	4.740	280.391
TALE																
78	9	34	168	72	751	1.195	99	565	2.682	127	1.541	701	34	129	2.532	82.763
77	8	33	162	62	652	1.145	84	526	2.469	120	1.438	657	24	120	2.359	76.490
—	—	2	15	41	38	25	15	17	136	92	77	38	2	5	214	12.782
14	5	8	51	11	455	216	25	117	824	26	1.251	382	17	81	1.757	32.418
63	3	23	96	10	159	904	44	392	1.509	2	110	237	5	34	388	31.290
1	1	1	6	10	99	50	15	39	213	7	103	44	10	9	173	6.273
7	—	29	38	9	86	92	11	671	869	14	112	81	4	307	518	53.611
85	9	63	206	81	837	1.287	110	1.236	3.551	141	1.653	782	38	436	3.050	136.374
SCHI																
24	4	43	79	46	64	406	60	406	982	40	243	122	14	96	515	45.714
22	—	33	60	36	41	391	31	350	849	37	214	104	10	83	448	38.454
—	—	3	7	36	12	9	4	79	140	34	35	16	1	19	105	17.324
—	—	3	4	—	16	8	1	30	55	2	151	17	6	24	200	3.087
22	—	27	49	—	13	374	26	241	654	1	28	71	3	40	143	18.043
2	4	10	19	10	23	15	29	56	133	3	29	18	4	13	67	7.260
9	3	133	147	19	75	115	16	1.802	2.027	3	117	61	4	990	1.175	98.303
33	7	176	226	65	139	521	76	2.208	3.009	43	360	183	18	1.086	1.690	144.017
MINE																

TAV. 13 - Stranieri residenti per classe di età e sesso; condizione professionale per settore di attività economica e posizione nella professione; condizione non professionale

CONDIZIONI	CLASSI DI ETÀ (anni)											TOTALE
	Meno di 5	5-9	10-14	15-19	20-24	25-29	30-34	35-44	45-54	55-64	65 e più	
A — MASCHI												
Condizione professionale	—	—	—	2	5	10	8	7	18	10	1	61
AGRICOLTURA	—	—	—	—	—	—	—	2	5	6	—	13
Indipendenti	—	—	—	—	—	—	—	—	3	6	—	9
Dipendenti	—	—	—	—	—	—	—	2	2	—	—	4
- di cui operai e assimilati	—	—	—	—	—	—	—	2	2	—	—	4
INDUSTRIE	—	—	—	1	2	5	3	2	6	4	1	24
Indipendenti	—	—	—	—	—	—	—	—	—	1	—	1
Dipendenti	—	—	—	1	2	5	3	2	6	3	1	23
- di cui operai e assimilati	—	—	—	1	2	5	3	1	5	3	1	21
COMMERCIO	—	—	—	—	2	3	—	1	2	—	—	8
Indipendenti	—	—	—	—	1	2	—	1	2	—	—	6
Dipendenti	—	—	—	—	1	1	—	—	—	—	—	2
- di cui operai e assimilati	—	—	—	—	—	1	—	—	—	—	—	1
ALTRE ATTIVITA'	—	—	—	1	1	2	5	2	5	—	—	16
Indipendenti	—	—	—	—	—	—	1	—	—	—	—	1
Dipendenti	—	—	—	1	1	2	4	2	5	—	—	15
- di cui operai e assimilati	—	—	—	—	—	—	—	1	2	—	—	3
Condizione non professionale	11	12	17	15	8	4	2	3	9	9	32	122
In cerca di prima occupazione	—	—	—	4	2	—	1	1	2	—	—	10
Scolari e studenti	—	9	17	11	5	3	—	—	—	—	—	45
Ritirati dal lavoro	—	—	—	—	—	—	—	—	—	7	28	37
Altri	11	3	—	—	1	1	1	2	5	2	4	30
TOTALE	11	12	17	17	13	14	10	10	27	19	33	183
B — FEMMINE												
Condizione professionale	—	—	—	3	2	7	2	4	4	2	—	24
AGRICOLTURA	—	—	—	1	—	—	—	1	1	—	—	3
Indipendenti	—	—	—	—	—	—	—	—	—	—	—	1
Dipendenti	—	—	—	1	—	—	—	—	1	—	—	2
- di cui operai e assimilati	—	—	—	1	—	—	—	—	1	—	—	2
INDUSTRIE	—	—	—	1	—	1	—	2	1	1	—	6
Indipendenti	—	—	—	—	—	—	—	—	—	—	—	—
Dipendenti	—	—	—	1	—	1	—	2	1	1	—	6
- di cui operai e assimilati	—	—	—	—	—	1	—	1	1	—	—	4
COMMERCIO	—	—	—	—	1	3	—	—	1	1	—	6
Indipendenti	—	—	—	—	—	1	—	—	1	—	—	2
Dipendenti	—	—	—	—	1	2	—	—	—	1	—	4
- di cui operai e assimilati	—	—	—	—	—	2	—	—	—	1	—	3
ALTRE ATTIVITA'	—	—	—	1	1	3	2	1	1	—	—	9
Indipendenti	—	—	—	—	—	—	—	—	—	—	—	—
Dipendenti	—	—	—	1	1	3	2	1	1	—	—	9
- di cui operai e assimilati	—	—	—	—	1	—	—	—	1	—	—	2
Condizione non professionale	8	18	12	12	18	20	9	8	11	8	35	159
In cerca di prima occupazione	—	—	—	1	4	5	—	1	—	—	—	11
Scolari e studenti	—	14	11	6	2	1	—	—	—	—	—	34
Casalinghe	—	—	4	12	13	9	3	6	3	7	—	57
Ritirati dal lavoro	—	—	—	1	—	—	—	2	4	5	25	37
Altri	8	4	1	—	—	1	—	2	1	—	3	20
TOTALE	8	18	12	15	20	27	11	12	15	10	35	183
C — TOTALE												
Condizione professionale	—	—	—	5	7	17	10	11	22	12	1	85
AGRICOLTURA	—	—	—	1	—	—	—	3	6	6	—	16
Indipendenti	—	—	—	—	—	—	—	1	3	6	—	10
Dipendenti	—	—	—	1	—	—	—	2	3	—	—	6
- di cui operai e assimilati	—	—	—	1	—	—	—	2	3	—	—	6
INDUSTRIE	—	—	—	2	2	6	3	4	7	5	1	30
Indipendenti	—	—	—	—	—	—	—	—	—	1	—	1
Dipendenti	—	—	—	2	2	6	3	4	7	4	1	29
- di cui operai e assimilati	—	—	—	1	2	6	3	2	6	4	1	25
COMMERCIO	—	—	—	—	3	6	—	1	3	1	—	14
Indipendenti	—	—	—	—	1	3	—	1	3	—	—	8
Dipendenti	—	—	—	—	2	3	—	—	—	1	—	6
- di cui operai e assimilati	—	—	—	—	—	3	—	—	—	1	—	4
ALTRE ATTIVITA'	—	—	—	2	2	5	7	3	6	—	—	25
Indipendenti	—	—	—	—	—	—	1	—	—	—	—	1
Dipendenti	—	—	—	2	2	5	6	3	6	—	—	24
- di cui operai e assimilati	—	—	—	—	1	—	—	1	3	—	—	5
Condizione non professionale	19	30	29	27	26	24	11	11	20	17	67	281
In cerca di prima occupazione	—	—	—	5	6	5	1	2	2	—	—	21
Scolari e studenti	—	23	28	17	7	4	—	—	—	—	—	79
Casalinghe	—	—	4	12	13	9	3	6	3	7	—	57
Ritirati dal lavoro	—	—	—	1	—	—	—	2	6	12	53	74
Altri	19	7	1	—	1	2	1	4	6	2	7	50
TOTALE	19	30	29	32	33	41	21	22	42	29	68	366

TAV. 14 - Famiglie residenti per ampiezza e tipo della famiglia

TIPO DELLA FAMIGLIA	FAMIGLIE CON COMPONENTI									
	1	2	3	4	5	6	7 e più		TOTALE	
							Famiglie	Componenti	Famiglie	Componenti
A — FAMIGLIE IN COMPLESSO										
Tipo A	21.177	226	22	7	6	2	—	—	21.440	21.765
Tipo B	—	23.144	60	4	—	—	—	—	23.208	46.484
Tipo C	—	4.065	21.418	24.623	13.301	5.204	3.286	25.326	71.897	293.931
C 1	—	—	19.257	23.617	12.903	5.047	3.171	24.438	63.995	271.474
C 2	—	989	610	314	116	53	36	278	2.118	6.240
C 3	—	3.076	1.551	692	282	104	79	610	5.784	16.217
Tipo D	—	2.246	2.031	1.825	1.945	1.221	953	7.364	10.221	42.300
D 1	—	—	825	98	18	2	—	—	943	2.969
D 1.1	—	—	481	70	9	—	—	—	560	1.768
D 1.2	—	—	344	28	9	—	—	—	383	1.201
D 2	—	—	—	1.001	1.544	1.055	838	6.482	4.438	24.536
D 2.1	—	—	—	660	1.088	741	536	4.096	3.025	16.622
D 2.2	—	—	—	341	456	314	302	2.386	1.413	7.914
D 3	—	—	206	288	178	72	53	393	797	3.485
D 3.1	—	—	34	49	35	15	18	133	151	696
D 3.2	—	—	172	239	143	57	35	260	646	2.789
D 4	—	—	267	213	138	73	46	356	737	3.137
D 4.1	—	—	78	62	40	20	9	66	209	868
D 4.2	—	—	189	151	98	53	37	290	528	2.269
D 5	—	—	195	1	—	—	—	—	196	589
D 6	—	66	—	—	—	—	—	—	66	132
D 7	—	738	13	—	—	—	—	—	751	1.515
D 8	—	—	—	—	—	—	—	—	—	—
D 9	—	1.442	525	224	67	19	16	133	2.293	5.937
TOTALE	21.177	29.681	23.531	26.459	15.252	6.427	4.239	32.690	126.766	404.480
B — FAMIGLIE CON MEMBRI AGGREGATI										
Tipo A	—	226	22	7	6	2	—	—	263	588
Tipo B	—	—	60	4	—	—	—	—	64	196
Tipo C	—	—	74	79	92	27	27	211	299	1.371
C 1	—	—	—	31	55	13	14	109	113	586
C 2	—	—	54	36	22	8	7	54	127	518
C 3	—	—	20	12	15	6	6	48	59	267
Tipo D	—	—	26	16	13	11	14	115	80	388
D 1	—	—	—	5	1	—	—	—	6	25
D 1.1	—	—	—	2	—	—	—	—	2	8
D 1.2	—	—	—	3	1	—	—	—	4	17
D 2	—	—	—	—	5	8	9	75	22	148
D 2.1	—	—	—	—	2	8	5	43	15	101
D 2.2	—	—	—	—	3	—	4	32	7	47
D 3	—	—	—	3	3	1	3	22	10	55
D 3.1	—	—	—	2	2	—	3	22	7	40
D 3.2	—	—	—	1	1	1	—	—	3	15
D 4	—	—	—	2	1	1	2	18	6	37
D 4.1	—	—	—	—	1	—	—	—	1	5
D 4.2	—	—	—	2	—	1	2	18	5	32
D 5	—	—	—	1	—	—	—	—	1	4
D 6	—	—	—	—	—	—	—	—	—	—
D 7	—	—	13	—	—	—	—	—	13	39
D 8	—	—	—	—	—	—	—	—	—	—
D 9	—	—	13	5	3	1	—	—	22	80
TOTALE	—	226	182	106	111	40	41	326	706	2.543
C — FAMIGLIE SENZA MEMBRI AGGREGATI										
Tipo A	21.177	—	—	—	—	—	—	—	21.177	21.177
Tipo B	—	23.144	—	—	—	—	—	—	23.144	46.288
Tipo C	—	4.065	21.344	24.544	13.209	5.177	3.259	25.115	71.598	292.560
C 1	—	—	19.257	23.586	12.848	5.034	3.157	24.329	63.882	270.888
C 2	—	989	556	278	94	45	29	224	1.991	5.722
C 3	—	3.076	1.531	680	267	98	73	562	5.725	15.950
Tipo D	—	2.246	2.005	1.809	1.932	1.210	939	7.249	10.141	41.912
D 1	—	—	825	93	17	2	—	—	937	2.944
D 1.1	—	—	481	68	9	—	—	—	558	1.760
D 1.2	—	—	344	25	8	—	—	—	379	1.184
D 2	—	—	—	1.001	1.539	1.047	829	6.407	4.416	24.388
D 2.1	—	—	—	660	1.086	733	531	4.053	3.010	16.521
D 2.2	—	—	—	341	453	314	298	2.354	1.406	7.867
D 3	—	—	206	285	175	71	50	371	787	3.430
D 3.1	—	—	34	47	33	15	15	111	144	656
D 3.2	—	—	172	238	142	56	35	260	643	2.774
D 4	—	—	267	211	137	72	44	338	731	3.100
D 4.1	—	—	78	62	39	20	9	66	208	863
D 4.2	—	—	189	149	98	52	35	272	523	2.237
D 5	—	—	195	—	—	—	—	—	195	585
D 6	—	66	—	—	—	—	—	—	66	132
D 7	—	738	—	—	—	—	—	—	738	1.476
D 8	—	—	—	—	—	—	—	—	—	—
D 9	—	1.442	512	219	64	18	16	133	2.271	5.857
TOTALE	21.177	29.455	23.349	26.353	15.141	6.387	4.198	32.364	126.060	401.937

TAV. 15 - Famiglie residenti con almeno un nucleo familiare, per tipo del nucleo e ampiezza della famiglia

TIPO DEL NUCLEO	FAMIGLIE CON COMPONENTI								TOTALE	
	2	3	4	5	6	7 e più				
						Famiglie	Componenti	Famiglie	Componenti	
Coniugi	23.144	1.125	208	107	62	55	431	24.701	51.833	
Coniugi e figli	—	19.212	24.513	14.358	6.042	3.954	30.489	68.079	294.219	
Padre e figli	942	800	584	284	116	86	647	2.812	9.383	
Madre e figli	3.565	1.779	875	401	164	121	928	6.905	19.884	

TAV. 16 - Famiglie residenti per tipo di famiglia e di componenti

TIPO DELLA FAMIGLIA	FAMIGLIE	COMPONENTI										TOTALE	
		CAPO FAMIGLIA DI CENSIMENTO, PARENTI E AFFINI						MEMBRI AGGREGATI					
		CAPO FAMIGLIA DI CENSIMENTO		CONIUGE	FIGLI		ALTRI PARENTI E AFFINI	TOTALE		TOTALE	di cui addetti ai servizi della famiglia	TOTALE	
		M	F		TOTALE	di cui celibi o nubili		MF	M			MF	M
Tipo A	21.440	7.065	14.375	—	—	—	—	21.440	7.065	325	22	21.765	7.148
Tipo B	23.208	23.146	62	23.208	—	—	—	46.416	23.208	68	12	46.484	23.222
Tipo C	71.897	65.886	6.011	63.995	157.707	156.571	—	293.599	150.299	332	30	293.931	150.392
C 1	63.995	63.768	227	63.995	143.368	142.746	—	271.358	140.741	116	23	271.474	140.769
C 2	2.118	2.118	—	—	3.968	3.674	—	6.086	4.010	154	5	6.240	4.027
C 3	5.784	—	5.784	—	10.371	10.151	—	16.155	5.548	62	2	16.217	5.596
Tipo D	10.221	7.962	2.259	5.381	13.146	12.245	13.468	42.216	19.172	84	10	42.300	19.197
D 1	943	940	3	943	—	—	1.077	2.963	1.306	6	1	2.969	1.309
D 1.1	560	558	2	560	—	—	646	1.766	730	2	—	1.768	731
D 1.2	383	382	1	383	—	—	431	1.197	576	4	1	1.201	578
D 2	4.438	4.412	26	4.438	10.028	9.411	5.608	24.512	11.797	24	1	24.536	11.805
D 2.1	3.025	3.009	16	3.025	7.036	6.991	3.521	16.607	7.800	15	1	16.622	7.804
D 2.2	1.413	1.403	10	1.413	2.992	2.420	2.087	7.905	3.997	9	—	7.914	4.001
D 3	797	797	—	—	1.714	1.616	964	3.475	1.879	10	1	3.485	1.880
D 3.1	151	151	—	—	334	320	204	689	351	7	—	696	351
D 3.2	646	646	—	—	1.380	1.296	760	2.786	1.528	3	1	2.789	1.529
D 4	737	—	737	—	1.404	1.218	990	3.131	1.068	6	—	3.137	1.072
D 4.1	209	—	209	—	402	397	256	867	270	1	—	868	271
D 4.2	528	—	528	—	1.002	821	734	2.264	798	5	—	2.269	801
D 5	196	132	64	—	—	—	392	588	328	1	1	589	328
D 6	66	32	34	—	—	—	66	132	98	—	—	132	98
D 7	751	428	323	—	—	—	751	1.502	428	13	—	1.515	431
D 8	—	—	—	—	—	—	—	—	—	—	—	—	—
D 9	2.293	1.221	1.072	—	—	—	3.620	5.913	2.268	24	6	5.937	2.274
TOTALE	126.766	104.059	22.707	92.584	170.853	168.816	13.468	403.671	199.744	809	74	404.480	199.959

TAV. 17 - Famiglie residenti per ampiezza, stato civile, classe di età e sesso del capo famiglia di censimento

A — TOTALE

STATO CIVILE E CLASSE DI ETÀ DEL CAPO FAMIGLIA	FAMIGLIE CON COMPONENTI											
	1		2	3	4	5	6	7 e più		TOTALE		COMPONENTI
	TOTALE	di cui non coabitante						Famiglie	Componenti	Numero	di cui con figli	
Celibi e nubili	5.568	3.855	1.778	788	316	132	43	29	240	8.654	524	13.910
Meno di 20	65	31	11	16	9	6	1	3	26	111	13	233
20-24	422	183	113	87	58	21	5	5	44	711	51	1.320
25-29	653	310	196	128	62	22	11	5	38	1.077	45	1.891
30-34	495	264	149	101	41	11	5	1	11	803	65	1.356
35-39	246	159	94	62	20	10	3	—	—	435	40	768
40-44	304	220	147	55	22	12	4	2	15	546	47	950
45-49	410	305	172	64	24	17	5	7	59	699	72	1.216
50-54	500	407	189	69	27	13	5	5	40	808	59	1.328
55-59	578	475	224	82	23	10	2	—	—	919	66	1.426
60-64	491	376	128	30	16	2	1	1	7	669	28	924
65-69	494	391	133	34	5	2	—	—	—	668	14	892
70-74	448	367	95	36	3	2	—	—	—	584	7	768
75 e piu'	462	367	127	24	6	4	1	—	—	624	17	838
Coniugati	1.729	1.325	24.064	20.843	25.206	14.715	6.200	4.090	31.525	96.847	70.542	355.510
Meno di 20	5	2	19	17	7	5	3	—	—	56	34	165
20-24	58	35	809	634	133	17	3	—	—	1.654	822	4.213
25-29	159	87	1.743	3.033	1.656	336	50	21	150	6.998	5.151	21.498
30-34	160	92	932	2.899	4.450	1.575	372	114	838	10.502	9.437	39.466
35-39	110	79	393	1.162	3.605	2.082	734	305	2.321	8.391	7.885	35.937
40-44	147	105	426	969	3.967	3.054	1.407	912	7.008	10.882	10.299	50.494
45-49	157	128	645	1.534	3.646	3.020	1.497	1.207	9.422	11.706	10.869	54.137
50-54	207	183	1.451	2.435	3.150	2.335	1.177	874	6.771	11.629	9.889	48.522
55-59	202	159	2.700	2.873	2.289	1.304	607	406	3.096	10.381	7.323	36.635
60-64	146	123	2.588	1.856	1.118	538	187	117	886	6.550	3.731	20.060
65-69	148	130	4.247	1.662	699	275	105	75	570	7.211	2.687	18.999
70-74	124	108	4.361	1.090	331	115	40	33	262	6.094	1.525	14.517
75 e piu'	106	94	3.750	679	155	59	18	26	201	4.793	890	10.867
Separati legalmente	339	247	156	122	67	40	9	13	104	746	364	1.643
Meno di 20	—	—	—	—	—	—	—	—	—	—	—	—
20-24	3	—	9	2	—	1	—	—	—	15	12	32
25-29	26	10	18	8	3	2	—	1	7	58	31	115
30-34	25	15	29	27	8	6	1	—	—	96	69	232
35-39	29	15	12	18	6	6	—	—	—	71	38	161
40-44	29	22	18	23	21	5	1	7	57	104	74	306
45-49	31	26	18	14	7	16	4	2	17	92	54	258
50-54	41	35	14	11	11	1	2	1	7	81	31	170
55-59	46	39	16	10	7	2	1	—	—	82	30	152
60-64	34	24	15	3	3	—	—	1	9	56	14	94
65-69	31	24	5	4	1	1	—	1	7	43	8	69
70-74	21	19	—	2	—	—	—	—	—	23	2	27
75 e piu'	23	18	2	—	—	—	—	—	—	25	1	27
Vedovi	13.426	10.882	3.630	1.745	851	361	171	106	814	20.290	6.345	32.970
Meno di 20	3	2	1	—	—	—	—	—	—	4	1	5
20-24	2	—	8	2	2	—	1	—	—	15	13	38
25-29	7	4	22	16	5	—	—	1	7	51	44	126
30-34	11	9	33	47	31	10	6	—	—	138	127	428
35-39	11	8	36	81	46	17	9	4	31	204	189	680
40-44	33	27	70	105	107	55	22	12	99	404	368	1.422
45-49	87	66	150	220	156	85	37	20	153	755	655	2.471
50-54	324	257	308	289	132	64	27	30	227	1.174	825	3.044
55-59	735	577	519	293	143	48	30	18	135	1.786	1.005	3.779
60-64	1.042	864	444	186	80	23	12	5	38	1.792	682	3.033
65-69	2.183	1.801	557	151	50	14	9	5	37	2.969	698	4.111
70-74	3.161	2.648	529	146	43	19	12	6	49	3.916	643	5.045
75 e piu'	5.827	4.617	953	209	56	26	6	5	38	7.082	1.095	8.788
Divorziati	115	87	53	33	19	4	4	1	7	229	94	447
Meno di 20	1	—	—	—	—	—	—	—	—	1	—	1
20-24	1	1	2	—	1	1	—	—	—	5	4	14
25-29	8	2	3	6	4	1	—	—	—	22	13	53
30-34	3	2	5	6	1	—	—	—	—	15	11	35
35-39	13	8	7	4	5	1	—	1	7	31	16	71
40-44	13	11	9	8	2	1	—	1	—	34	19	74
45-49	16	13	14	6	4	—	—	1	—	41	19	84
50-54	24	18	5	1	1	—	—	2	—	33	6	53
55-59	12	11	3	1	—	—	—	—	—	16	2	21
60-64	12	11	5	1	1	—	—	—	—	19	4	29
65-69	8	7	—	—	—	—	—	—	—	8	—	8
70-74	4	3	—	—	—	—	—	—	—	4	—	4
75 e piu'	—	—	—	—	—	—	—	—	—	—	—	—
TOTALE	21.177	16.396	29.681	23.531	26.459	15.252	6.427	4.239	32.690	126.766	77.869	404.480
Meno di 20	73	35	31	33	16	11	4	3	26	171	48	403
20-24	486	220	939	725	193	39	9	5	44	2.396	898	5.604
25-29	846	412	1.981	3.185	1.727	361	61	28	202	8.189	5.275	23.644
30-34	699	382	1.146	3.080	4.534	1.603	384	115	849	11.561	9.711	41.535
35-39	399	263	540	1.329	3.678	2.115	746	309	2.352	9.116	8.163	37.581
40-44	526	382	668	1.156	4.122	3.127	1.434	934	7.186	11.967	10.804	53.243
45-49	698	536	994	1.840	3.835	3.139	1.544	1.236	9.651	13.286	11.669	58.156
50-54	1.088	895	1.976	2.810	3.324	2.413	1.212	910	7.045	13.733	10.823	53.148
55-59	1.585	1.268	3.464	3.259	2.463	1.364	642	424	3.231	13.201	8.430	42.045
60-64	1.725	1.398	3.178	2.076	1.217	563	200	124	940	9.083	4.457	24.132
65-69	2.868	2.357	4.947	1.852	756	292	114	81	614	10.910	3.411	24.100
70-74	3.762	3.149	4.985	1.274	377	136	52	39	311	10.625	2.177	20.365
75 e piu'	6.422	5.099	4.832	912	217	89	25	31	239	12.528	2.003	20.524

segue TAV. 17 — Famiglie residenti per ampiezza, stato civile, classe di età e sesso del capo famiglia di censimento

B — MASCHI

STATO CIVILE E CLASSE DI ETÀ DEL CAPO FAMIGLIA	FAMIGLIE CON COMPONENTI											
	1		2	3	4	5	6	7 e più		TOTALE		
	TOTALE	di cui non coabitante						Famiglie	Componenti	FAMIGLIE		COMPONENTI
									Numero	di cui con figli		
Celibi	2.613	1.752	878	482	219	89	30	19	154	4.330	204	7.470
Meno di 20	37	23	7	15	7	5	1	3	26	75	7	181
20-24	266	120	78	71	47	20	5	4	34	491	30	987
25-29	440	213	122	100	45	16	7	4	30	734	17	1.316
30-34	319	181	80	58	33	9	4	1	11	504	33	865
35-39	158	104	48	31	12	6	2	—	—	257	15	437
40-44	179	140	80	35	14	8	3	2	15	321	21	573
45-49	218	168	77	33	14	9	4	2	16	357	21	612
50-54	225	185	93	39	17	5	3	2	15	384	18	654
55-59	227	192	102	44	15	4	—	—	—	392	21	643
60-64	159	121	55	14	10	2	—	1	7	241	12	368
65-69	158	121	54	14	2	1	—	—	—	229	2	321
70-74	124	98	44	20	2	2	—	—	—	192	3	290
75 e piu'	103	86	38	8	1	2	1	—	—	153	4	223
Coniugati	866	661	23.584	20.486	24.958	14.573	6.158	4.036	31.101	94.661	69.408	350.238
Meno di 20	1	1	17	16	7	5	2	—	—	48	30	148
20-24	21	11	772	610	127	17	3	—	—	1.550	761	4.006
25-29	91	51	1.679	2.978	1.634	326	50	20	143	6.778	5.009	20.992
30-34	101	61	886	2.845	4.398	1.552	363	112	824	10.257	9.261	38.762
35-39	66	48	371	1.118	3.572	2.070	730	297	2.258	8.224	7.770	35.438
40-44	90	68	401	939	3.920	3.018	1.397	896	6.881	10.661	10.141	49.742
45-49	81	67	611	1.490	3.616	2.988	1.489	1.188	9.273	11.463	10.714	53.384
50-54	92	81	1.402	2.405	3.118	2.315	1.172	871	6.748	11.375	9.766	47.938
55-59	76	60	2.640	2.835	2.274	1.299	604	402	3.062	10.130	7.232	36.138
60-64	61	51	2.543	1.842	1.115	536	186	117	886	6.400	3.689	19.815
65-69	79	71	4.214	1.649	697	274	105	74	563	7.092	2.658	18.805
70-74	63	52	4.329	1.084	326	114	40	33	262	5.989	1.508	14.349
75 e piu'	44	39	3.719	675	154	59	17	26	201	4.694	869	10.721
Separati legalmente	204	153	48	34	30	13	4	4	32	337	103	643
Meno di 20	—	—	—	—	—	—	—	—	—	—	—	—
20-24	—	—	1	—	—	1	—	—	—	2	2	7
25-29	12	4	—	—	—	1	—	—	—	13	1	16
30-34	16	11	10	7	3	1	—	—	—	37	19	74
35-39	26	14	4	8	2	2	—	—	—	42	13	76
40-44	22	17	5	4	7	2	—	2	16	42	19	98
45-49	23	19	8	3	6	5	2	—	—	47	21	109
50-54	23	20	3	4	5	—	1	1	7	37	9	74
55-59	34	29	6	3	3	1	1	—	—	48	9	78
60-64	17	15	7	2	2	—	—	1	9	29	6	54
65-69	15	11	3	1	1	1	—	—	—	21	2	33
70-74	7	6	—	2	—	—	—	—	—	9	2	13
75 e piu'	9	7	1	—	—	—	—	—	—	10	—	11
Vedovi	3.140	2.510	785	357	183	80	37	24	186	4.606	1.343	7.321
Meno di 20	1	1	—	—	—	—	—	—	—	1	—	1
20-24	—	—	1	—	—	—	—	—	—	1	—	2
25-29	2	1	4	2	1	—	—	—	—	9	7	20
30-34	4	3	7	2	1	—	—	—	—	14	10	28
35-39	5	4	8	8	2	2	2	—	—	27	20	75
40-44	4	4	9	18	14	4	2	4	34	55	51	198
45-49	12	11	16	30	28	17	7	3	23	113	100	396
50-54	34	22	40	44	25	15	7	5	40	170	134	503
55-59	111	87	84	58	37	12	6	5	40	313	191	737
60-64	125	104	59	39	20	9	2	1	7	255	119	504
65-69	420	341	130	42	22	8	4	1	7	627	189	965
70-74	761	626	140	56	14	4	5	2	14	982	191	1.329
75 e piu'	1.661	1.306	287	58	19	9	2	3	21	2.039	330	2.563
Divorziati	73	52	26	11	12	3	—	—	—	125	37	221
Meno di 20	—	—	—	—	—	—	—	—	—	—	—	—
20-24	—	—	2	—	—	1	—	—	—	3	3	9
25-29	6	—	1	4	3	1	—	—	—	15	8	37
30-34	2	1	2	—	1	—	—	—	—	5	2	10
35-39	10	6	3	3	3	—	—	—	—	19	8	37
40-44	11	9	5	1	2	1	—	—	—	20	7	37
45-49	8	7	5	1	2	—	—	—	—	16	4	29
50-54	11	8	2	1	—	—	—	—	—	14	1	18
55-59	5	4	3	—	—	—	—	—	—	8	1	11
60-64	10	9	3	1	1	—	—	—	—	15	3	23
65-69	6	5	—	—	—	—	—	—	—	6	—	6
70-74	4	3	—	—	—	—	—	—	—	4	—	4
75 e piu'	—	—	—	—	—	—	—	—	—	—	—	—
TOTALE	6.896	5.128	25.321	21.370	25.402	14.758	6.229	4.083	31.473	104.059	71.095	365.893
Meno di 20	39	25	24	31	14	10	3	3	26	124	37	330
20-24	287	131	852	681	174	38	8	4	34	2.044	794	5.002
25-29	545	269	1.807	3.080	1.681	343	57	24	173	7.537	5.037	22.353
30-34	446	256	984	2.916	4.438	1.563	367	113	835	10.827	9.331	39.766
35-39	257	171	433	1.165	3.589	2.080	734	297	2.258	8.555	7.820	36.036
40-44	305	235	498	999	3.958	3.032	1.402	904	6.946	11.098	10.240	50.648
45-49	345	274	717	1.557	3.666	3.020	1.502	1.193	9.312	12.000	10.863	54.538
50-54	382	315	1.543	2.493	3.167	2.335	1.183	879	6.810	11.982	9.931	49.198
55-59	459	376	2.834	2.941	2.329	1.316	611	407	3.102	10.897	7.454	37.614
60-64	367	295	2.667	1.897	1.147	547	188	120	909	6.933	3.827	20.752
65-69	682	553	4.404	1.707	723	284	109	75	570	7.984	2.854	20.147
70-74	961	787	4.513	1.162	342	120	45	35	276	7.178	1.704	15.987
75 e piu'	1.821	1.441	4.045	741	174	70	20	29	222	6.900	1.203	13.522

segue TAV. 17 — Famiglie residenti per ampiezza, stato civile, classe di età e sesso del capo famiglia di censimento

C — FEMMINE

STATO CIVILE E CLASSE DI ETÀ DEL CAPO FAMIGLIA	FAMIGLIE CON COMPONENTI											
	1		2	3	4	5	6	7 e più		TOTALE		
	TOTALE	di cui non coabitante						Famiglie	Componenti	FAMIGLIE	COMPONENTI	
									Numero	di cui con figli		
Nubili	2.955	2.103	900	306	97	43	13	10	86	4.324	320	6.440
Meno di 20	28	8	4	1	2	1	—	—	—	36	6	52
20-24	156	63	35	16	11	1	—	—	10	220	21	333
25-29	213	97	74	28	17	6	4	1	8	343	28	575
30-34	176	83	69	43	8	2	1	—	—	299	32	491
35-39	88	55	46	31	8	4	1	—	—	178	25	331
40-44	125	80	67	20	8	4	1	—	—	225	26	377
45-49	192	137	95	31	10	8	1	5	43	342	51	604
50-54	275	222	96	30	10	8	2	3	25	424	41	674
55-59	351	283	122	38	8	6	2	—	—	527	45	783
60-64	332	255	73	16	6	—	1	—	—	428	16	556
65-69	336	270	79	20	3	1	—	—	—	439	12	571
70-74	324	269	51	16	1	—	—	—	—	392	4	478
75 e piu'	359	281	89	16	5	2	—	—	—	471	13	615
Coniugate	863	664	480	357	248	142	42	54	424	2.186	1.134	5.272
Meno di 20	4	1	2	1	—	—	1	—	—	8	4	17
20-24	37	24	37	24	6	—	—	—	—	104	61	207
25-29	68	36	64	55	22	10	—	1	7	220	142	506
30-34	59	31	46	54	52	23	9	2	14	245	176	704
35-39	44	31	22	44	33	12	4	8	63	167	115	499
40-44	57	37	25	30	47	36	10	16	127	221	158	752
45-49	76	61	34	44	30	32	8	19	149	243	155	753
50-54	115	102	49	30	32	20	5	3	23	254	123	584
55-59	126	99	60	38	15	5	3	4	34	251	91	497
60-64	85	72	45	14	3	2	—	—	—	150	42	245
65-69	69	59	33	13	2	1	—	1	7	119	29	194
70-74	61	56	32	6	5	1	—	—	—	105	17	168
75 e piu'	62	55	31	4	1	—	1	—	—	99	21	146
Separate legalmente	135	94	108	88	37	27	5	9	72	409	261	1.000
Meno di 20	—	—	—	—	—	—	—	—	—	—	—	—
20-24	3	—	8	2	—	—	—	—	—	13	10	25
25-29	14	6	18	8	2	2	—	1	7	45	30	99
30-34	9	4	19	20	5	5	1	—	—	59	50	158
35-39	3	1	8	10	4	4	—	—	—	29	25	85
40-44	7	5	13	19	14	3	1	5	41	62	55	208
45-49	8	7	10	11	1	11	2	2	17	45	33	149
50-54	18	15	11	7	6	1	1	—	—	44	22	96
55-59	12	10	10	7	4	1	—	—	—	34	21	74
60-64	17	9	8	1	1	—	—	—	—	27	8	40
65-69	16	13	2	3	—	—	—	1	7	22	6	36
70-74	14	13	—	—	—	—	—	—	—	14	—	14
75 e piu'	14	11	1	—	—	—	—	—	—	15	1	16
Vedove	10.286	8.372	2.845	1.388	668	281	134	82	628	15.684	5.002	25.649
Meno di 20	2	1	1	—	—	—	—	—	—	3	1	4
20-24	2	2	7	—	2	—	—	—	—	14	12	36
25-29	5	3	18	14	4	—	—	1	7	42	37	106
30-34	7	6	26	45	30	10	6	—	—	124	117	400
35-39	6	4	28	73	44	15	7	4	31	177	169	605
40-44	29	23	61	87	93	51	20	8	65	349	317	1.224
45-49	75	55	134	190	128	68	30	17	130	642	555	2.075
50-54	290	235	268	245	107	49	20	25	187	1.004	691	2.541
55-59	624	490	435	235	106	36	24	13	95	1.473	814	3.042
60-64	917	760	385	147	60	14	10	4	31	1.537	563	2.529
65-69	1.763	1.460	427	109	28	6	5	4	30	2.342	509	3.146
70-74	2.400	2.022	389	90	29	15	7	4	35	2.934	452	3.716
75 e piu'	4.166	3.311	666	151	37	17	4	2	17	5.043	765	6.225
Divorziate	42	35	27	22	7	1	4	1	7	104	57	226
Meno di 20	1	—	—	—	—	—	—	—	—	1	—	1
20-24	1	1	—	—	1	—	—	—	—	2	1	5
25-29	2	2	2	2	1	—	—	—	—	7	5	16
30-34	1	1	3	6	—	—	—	—	—	10	9	25
35-39	3	2	4	1	2	1	—	1	7	12	8	34
40-44	2	2	4	7	—	—	—	—	—	14	12	37
45-49	8	6	9	5	2	—	1	—	—	25	15	55
50-54	13	10	3	—	1	—	2	—	—	19	5	35
55-59	7	7	—	1	—	—	—	—	—	8	1	10
60-64	2	2	2	—	—	—	—	—	—	4	1	6
65-69	2	2	—	—	—	—	—	—	—	2	—	2
70-74	—	—	—	—	—	—	—	—	—	—	—	—
75 e piu'	—	—	—	—	—	—	—	—	—	—	—	—
TOTALE	14.281	11.268	4.360	2.161	1.057	494	198	156	1.217	22.707	6.774	38.587
Meno di 20	34	10	7	2	2	1	1	—	—	47	11	73
20-24	199	89	87	44	19	1	1	1	10	352	104	602
25-29	301	143	174	105	46	18	4	4	29	652	238	1.291
30-34	253	126	162	164	96	40	17	2	14	734	380	1.769
35-39	142	92	107	164	89	35	12	12	94	561	343	1.545
40-44	221	147	170	157	164	95	32	30	240	869	564	2.595
45-49	353	262	277	283	169	119	42	43	339	1.286	806	3.618
50-54	706	580	433	317	157	78	29	31	235	1.751	892	3.950
55-59	1.126	892	630	318	134	48	31	17	129	2.304	976	4.431
60-64	1.358	1.103	511	179	70	16	12	4	31	2.150	630	3.380
65-69	2.186	1.804	543	145	33	8	5	6	44	2.926	557	3.953
70-74	2.801	2.362	472	112	35	16	7	4	35	3.447	473	4.378
75 e piu'	4.601	3.658	787	171	43	19	5	2	17	5.628	800	7.002

TAV. 18 - Famiglie residenti per condizione professionale o

CONDIZIONE DEL CAPO FAMIGLIA	FAMIGLIE CON COMPONENTI TUTTI IN CONDIZIONE PROFESSIONALE							
	TUTTI IN AGRICOLTURA		TUTTI NELLE INDUSTRIE		TUTTI IN ALTRE ATTIVITÀ		TUTTI IN SETTORI DIVERSI	
	Famiglie	Componenti	Famiglie	Componenti	Famiglie	Componenti	Famiglie	Componenti
Occupato	1.434	2.459	912	1.153	3.340	4.543	1.705	4.279
-Agricoltura	1.434	2.459	—	—	—	—	405	1.236
-Industrie	—	—	912	1.153	—	—	916	2.157
-Altre attività	—	—	—	—	3.340	4.543	384	886
Disoccupato	273	406	129	139	105	122	224	564
In condizione non professionale	—	—	—	—	—	—	—	—
In cerca di prima occupazione	—	—	—	—	—	—	—	—
Studenti	—	—	—	—	—	—	—	—
Casalinghe	—	—	—	—	—	—	—	—
Ritirati dal lavoro	—	—	—	—	—	—	—	—
Altri	—	—	—	—	—	—	—	—
TOTALE	1.707	2.865	1.041	1.292	3.445	4.665	1.929	4.843

TAV. 19 - Famiglie residenti per ampiezza e numero di componenti (occupati, in età inferiore a 6 anni, in età di 60 anni e più, in età di 75 anni e più)

COMPONENTI OCCUPATI — COMPONENTI IN ETÀ INFERIORE A 6 ANNI — COMPONENTI IN ETÀ DI 60 ANNI E PIÙ — COMPONENTI IN ETÀ DI 75 ANNI E PIÙ	FAMIGLIE CON COMPONENTI									
	1	2	3	4	5	6	7 e più		TOTALE	
							Famiglie	Componenti	Famiglie	Componenti
NUMERO COMPONENTI OCCUPATI										
Nessuno	17.623	19.390	5.387	2.679	1.289	512	302	2.311	47.182	95.108
1	3.554	7.713	11.639	13.073	7.134	2.717	1.447	11.018	47.277	169.179
2	—	2.578	5.952	9.396	5.427	2.238	1.397	10.688	26.988	111.847
3	—	—	553	1.168	1.094	696	686	5.396	4.197	21.373
4	—	—	—	143	280	222	300	2.388	945	5.692
5 e più	—	—	—	—	28	42	107	889	177	1.281
TOTALE	21.177	29.681	23.531	26.459	15.252	6.427	4.239	32.690	126.766	404.480
NUMERO COMPONENTI IN ETA' INFERIORE A 6 ANNI										
Nessuno	21.177	29.379	16.392	17.215	10.213	4.239	2.457	18.572	101.072	293.042
1	—	302	7.049	5.032	3.307	1.498	1.132	8.811	18.320	76.213
2	—	—	90	4.200	1.262	531	466	3.765	6.549	30.331
3 e più	—	—	—	12	470	159	184	1.542	825	4.894
TOTALE	21.177	29.681	23.531	26.459	15.252	6.427	4.239	32.690	126.766	404.480
NUMERO COMPONENTI IN ETA' DI 60 ANNI E PIU'										
Nessuno	6.400	10.587	16.298	22.894	12.888	5.206	3.352	25.890	77.625	289.610
1	14.777	6.177	3.545	2.339	1.824	931	646	4.963	30.239	66.791
2	—	12.917	3.396	1.128	486	276	223	1.702	18.426	46.322
3 e più	—	—	292	98	54	14	18	135	476	1.757
TOTALE	21.177	29.681	23.531	26.459	15.252	6.427	4.239	32.690	126.766	404.480
NUMERO COMPONENTI IN ETA' DI 75 ANNI E PIU'										
Nessuno	14.755	24.013	21.874	25.640	14.460	5.941	3.809	29.387	110.492	368.296
1	6.422	3.779	1.320	719	735	443	375	2.893	13.793	30.042
2	—	1.889	326	98	54	43	54	403	2.464	6.079
3 e più	—	—	11	2	3	—	1	7	17	63
TOTALE	21.177	29.681	23.531	26.459	15.252	6.427	4.239	32.690	126.766	404.480

non professionale dei componenti e condizione del capo famiglia di censimento

FAMIGLIE CON COMPONENTI IN CONDIZIONE PROFESSIONALE E NON PROFESSIONALE								FAMIGLIE CON COMPONENTI TUTTI IN CONDIZIONE NON PROFESSIONALE	
TUTTI IN AGRICOLTURA		TUTTI NELLE INDUSTRIE		TUTTI IN ALTRE ATTIVITÀ		TUTTI IN SETTORI DIVERSI		Famiglie	Componenti
Famiglie	Componenti	Famiglie	Componenti	Famiglie	Componenti	Famiglie	Componenti		
7.914	33.176	14.708	58.845	21.162	83.613	14.400	67.209	—	—
7.914	33.176	—	—	—	—	2.271	11.521	—	—
—	—	14.708	58.845	—	—	8.707	39.426	—	—
—	—	—	—	21.162	83.613	3.422	16.262	—	—
1.382	5.640	1.006	3.935	368	1.316	1.445	7.069	—	—
3.528	12.137	3.391	12.713	4.786	16.732	2.110	10.248	42.444	78.182
110	415	45	151	178	615	14	72	892	2.138
1	2	—	—	12	36	—	—	119	188
20	56	229	738	412	1.194	74	359	2.818	4.541
3.111	10.541	2.955	11.175	3.859	13.687	1.873	9.067	36.181	66.295
286	1.123	162	649	325	1.200	149	750	2.434	5.020
12.824	50.953	19.105	75.493	26.316	101.661	17.955	84.526	42.444	78.182

TAV. 20 - Famiglie residenti per ampiezza e specie di alloggio in cui dimorano

SPECIE DI ALLOGGIO	FAMIGLIE CON COMPONENTI									
	1	2	3	4	5	6	7 e più		TOTALE	
							Famiglie	Componenti	Famiglie	Componenti
FAMIGLIE CHE OCCUPANO UN'ABITAZIONE	16.644	27.005	21.603	24.809	14.454	6.149	4.035	31.107	114.699	374.970
In proprietà	12.435	21.137	15.684	18.165	10.870	4.611	2.907	22.282	85.809	278.719
In affitto	3.059	4.515	4.741	5.373	2.943	1.290	913	7.167	22.834	77.426
Ad altro titolo	1.150	1.353	1.178	1.271	641	248	215	1.658	6.056	18.825
FAMIGLIE CHE OCCUPANO UN ALTRO TIPO DI ALLOGGIO	846	975	742	710	467	187	164	1.279	4.091	12.598
FAMIGLIE IN COABITAZIONE	3.687	1.701	1.186	940	331	91	40	304	7.976	16.912
FAMIGLIE SENZA ABITAZIONE	—	—	—	—	—	—	—	—	—	—
TOTALE	21.177	29.681	23.531	26.459	15.252	6.427	4.239	32.690	126.766	404.480

TAV. 21 - Famiglie residenti per tipo della

TIPO DELLA FAMIGLIA	NUMERO DEI					
	1			2		
	FAMIGLIE	FIGLI CONVIVENTI		FAMIGLIE	FIGLI CONVIVENTI	
		TOTALE	di cui in età inferiore a 18 anni		TOTALE	di cui in età inferiore a 18 anni
Tipo C 1	19.289	19.289	10.787	23.641	47.282	35.261
Tipo C 2	1.054	1.054	254	588	1.176	560
- di cui con padre separato legalmente	45	45	37	21	42	31
Tipo C 3	3.098	3.098	624	1.542	3.084	1.185
- di cui con madre separata legalmente	97	97	66	82	164	118
Tipo D 2.1	790	790	455	1.154	2.308	1.709
Tipo D 2.2	541	541	110	457	914	386
Tipo D 3.1	50	50	22	51	102	53
- di cui con padre separato legalmente	1	1	1	1	2	2
Tipo D 3.2	212	212	86	234	468	288
- di cui con padre separato legalmente	2	2	2	2	4	3
Tipo D 4.1	100	100	34	52	104	62
- di cui con madre separata legalmente	4	4	2	2	4	3
Tipo D 4.2	258	258	48	147	294	119
- di cui con madre separata legalmente	—	—	—	1	2	1
TOTALE	25.392	25.392	12.420	27.866	55.732	39.623

TAV. 22 - Convivenze e componenti permanenti,

SPECIE DELLA CONVIVENZA	NUMERO CONVIVENZE	COMPONENTI					
		IN CONDIZIONE PROFESSIONALE					
		DIRIGENTI E IMPIEGATI		LAVORATORI DIPENDENTI		ALTRI	
		In complesso	di cui nella pubblica amministrazione, servizi pubblici e privati	In complesso	di cui nella pubblica amministrazione, servizi pubblici e privati	In complesso	di cui nella pubblica amministrazione, servizi pubblici e privati
Convivenze ecclesiastiche	81	156	156	38	36	4	3
Istituti di istruzione	23	62	61	17	11	—	—
Istituti assistenziali	30	38	29	12	11	—	—
Istituti e case di cura	19	5	5	34	34	—	—
Istituti di prevenzione e pena	8	—	—	8	8	—	—
Alberghi, pensioni, locande	22	1	—	3	—	1	—
Navi mercantili	—	—	—	—	—	—	—
Altre convivenze	82	22	22	150	148	—	—
TOTALE	265	284	273	262	248	5	3

TAV. 23 - Convivenze secondo il numero di componenti

SPECIE DELLA CONVIVENZA	NUMERO CONVIVENZE	COMPONENTI							
					da 1 a 15		da 16 a 25		
		M	F	MF	CONVIVENZE	COMPONENTI		CONVIVENZE	COMPO
						MF	M		
Convivenze ecclesiastiche	81	67	423	490	76	310	60	3	55
Istituti di istruzione	23	567	496	1.063	7	58	12	4	86
Istituti assistenziali	30	406	696	1.102	11	89	25	4	81
Istituti e case di cura	19	1.235	1.294	2.529	1	2	1	—	—
Istituti di prevenzione e pena	8	202	8	210	5	7	7	—	—
Alberghi, pensioni, locande	22	181	21	202	19	100	90	—	—
Navi mercantili	—	—	—	—	—	—	—	—	—
Altre convivenze	82	480	9	489	74	175	175	1	20
TOTALE	265	3.138	2.947	6.085	193	741	370	12	242

famiglia e numero di figli conviventi

FIGLI CONVIVENTI											
3			4			5 e più			TOTALE		
FAMIGLIE	FIGLI CONVIVENTI		FAMIGLIE	FIGLI CONVIVENTI		FAMIGLIE	FIGLI CONVIVENTI		FAMIGLIE	FIGLI CONVIVENTI	
	TOTALE	di cui in età inferiore a 18 anni		TOTALE	di cui in età inferiore a 18 anni		TOTALE	di cui in età inferiore a 18 anni		TOTALE	di cui in età inferiore a 18 anni
12.861	38.583	28.847	5.043	20.172	14.824	3.161	18.042	13.249	63.995	143.368	102.968
299	897	499	98	392	210	79	449	290	2.118	3.968	1.813
22	66	55	7	4	4	4	22	17	93	179	144
694	2.082	1.001	273	1.092	589	177	1.015	568	5.784	10.371	3.967
36	108	79	20	80	51	12	76	59	247	525	373
655	1.965	1.484	270	1.080	791	156	893	664	3.025	7.036	5.103
256	768	420	90	360	194	69	409	263	1.413	2.992	1.373
30	90	65	11	44	27	9	48	32	151	334	199
1	3	3	—	—	—	—	—	—	3	6	6
134	402	283	41	164	109	25	134	99	646	1.380	865
2	6	3	1	4	—	—	—	—	7	16	8
37	111	54	13	52	32	7	35	24	209	402	206
3	9	6	1	4	2	—	—	—	10	21	13
76	228	136	25	100	65	22	122	64	528	1.002	432
3	9	7	—	—	—	—	—	—	4	11	8
15.042	45.126	32.789	5.864	23.456	16.841	3.705	21.147	15.253	77.869	170.853	116.926

attivi e non attivi, per specie della convivenza

ATTIVI				COMPONENTI NON ATTIVI			TOTALE COMPONENTI					
IN CERCA DI PRIMA OCCUPAZIONE	TOTALE			MASCHI	FEMMINE	MASCHI E FEMMINE	MASCHI	FEMMINE	MASCHI E FEMMINE	MASCHI	FEMMINE	MASCHI E FEMMINE
	MASCHI	FEMMINE	MASCHI E FEMMINE									
—	33	165	198	32	126	158	65	291	356			
3	19	63	82	12	53	65	31	116	147			
—	9	41	50	130	274	404	139	315	454			
—	4	35	39	480	420	900	484	455	939			
—	8	—	8	26	—	26	34	—	34			
—	4	1	5	—	—	—	4	1	5			
—	—	—	—	—	—	—	—	—	—			
—	172	—	172	19	10	29	191	10	201			
3	249	305	554	699	883	1.582	948	1.188	2.136			

presenti per sesso e specie della convivenza

PRESENTI	da 26 a 50			da 51 a 75			da 76 a 100			oltre 100		
	CONVIVENZE	COMPONENTI		CONVIVENZE	COMPONENTI		CONVIVENZE	COMPONENTI		CONVIVENZE	COMPONENTI	
		MF	M		MF	M		MF	M		MF	M
7	1	49	—	—	—	—	1	76	—	—	—	—
7	4	125	14	2	126	94	2	166	86	4	502	354
29	9	354	81	3	191	124	—	—	—	2	387	147
—	8	290	120	4	238	144	1	97	27	5	1.902	943
—	1	43	42	1	72	65	1	88	88	—	—	—
—	3	102	91	—	—	—	—	—	—	—	—	—
—	—	—	—	—	—	—	—	—	—	—	—	—
20	3	103	94	—	—	—	—	—	—	1	191	191
63	29	1.066	442	10	627	427	5	427	201	12	2.982	1.635

TAV. 24 - Abitazioni occupate per numero di occupanti,

NUMERO DI STANZE — TITOLO DI GODIMENTO	ABITAZIONI OCCUPATE					
	1	2	3	4	5	6
Abitazioni occupate	15.572	25.535	20.909	24.412	15.246	7.337
1	2.896	1.960	540	344	230	127
2	5.413	7.567	3.739	2.970	1.657	749
3	3.434	6.867	5.696	5.794	3.336	1.586
4	2.215	5.397	6.034	7.722	4.685	2.211
5	923	2.379	3.127	4.740	3.238	1.531
6	387	846	1.110	1.920	1.381	707
7	138	237	332	495	357	228
8	71	134	151	234	196	107
9 e piu'	95	148	180	193	166	91
- di cui in proprieta'	11.642	19.968	15.168	17.918	11.461	5.534
1	1.957	1.466	370	195	142	80
2	4.005	5.983	2.653	1.990	1.139	526
3	2.648	5.305	4.023	4.049	2.390	1.158
4	1.713	4.161	4.340	5.662	3.553	1.685
5	734	1.870	2.279	3.558	2.425	1.111
6	321	711	901	1.607	1.140	580
7	121	210	294	445	329	208
8	62	122	143	224	184	100
9 e piu'	81	140	165	188	159	86
- di cui in affitto	2.826	4.287	4.609	5.267	3.098	1.496
1	732	384	131	119	75	41
2	984	1.195	859	786	432	196
3	595	1.202	1.322	1.401	757	341
4	356	993	1.392	1.659	900	428
5	114	391	722	1.007	705	369
6	34	97	158	251	201	99
7	7	17	17	37	18	16
8	3	4	5	5	5	3
9 e piu'	1	4	3	2	5	3
Abit.occup.senza stanze esclusivam.ad altro uso	15.572	25.535	20.909	24.412	15.246	7.337
1	2.905	1.969	549	348	231	127
2	5.436	7.633	3.766	2.989	1.666	754
3	3.468	6.931	5.773	5.868	3.375	1.609
4	2.221	5.402	6.092	7.824	4.734	2.228
5	910	2.361	3.114	4.753	3.264	1.525
6	371	788	1.051	1.844	1.343	702
7	121	214	297	448	343	217
8	62	119	136	193	154	101
9 e piu'	78	118	131	145	136	74
- di cui in proprieta'	11.642	19.968	15.168	17.918	11.461	5.534
1	1.960	1.474	379	197	143	80
2	4.025	6.044	2.670	2.004	1.146	528
3	2.677	5.355	4.085	4.113	2.421	1.179
4	1.712	4.169	4.391	5.749	3.600	1.700
5	731	1.852	2.276	3.571	2.443	1.103
6	307	662	856	1.550	1.115	582
7	106	193	262	406	317	198
8	54	107	130	185	145	95
9 e piu'	70	112	119	143	131	69
- di cui in affitto	2.826	4.287	4.609	5.267	3.098	1.496
1	734	385	131	121	75	41
2	986	1.199	868	787	433	197
3	597	1.210	1.331	1.408	760	343
4	360	987	1.398	1.672	905	429
5	108	392	711	1.007	711	368
6	33	93	146	236	190	97
7	5	13	17	31	16	15
8	2	4	4	3	4	3
9 e piu'	1	4	3	2	4	3
Abit.occ.senza stanze esclus.altro uso e cucine	15.572	25.535	20.909	24.412	15.246	7.337
1	7.052	7.891	3.353	2.477	1.440	713
2	4.323	7.759	5.911	5.811	3.310	1.524
3	2.449	5.830	6.402	7.936	4.746	2.225
4	1.064	2.699	3.460	5.237	3.552	1.681
5	404	876	1.184	2.047	1.522	771
6	141	243	339	502	397	250
7	56	124	128	195	140	95
8	35	56	72	78	75	45
9 e piu'	48	57	60	69	64	33
- di cui in proprieta'	11.642	19.968	15.168	17.918	11.461	5.534
1	5.052	6.215	2.430	1.663	1.005	502
2	3.264	5.996	4.145	4.057	2.349	1.102
3	1.889	4.486	4.598	5.802	3.601	1.720
4	855	2.103	2.497	3.906	2.611	1.191
5	335	732	956	1.703	1.268	630
6	123	216	301	457	362	227
7	49	115	122	185	131	89
8	30	50	64	76	71	42
9 e piu'	45	55	55	69	63	31
- di cui in affitto	2.826	4.287	4.609	5.267	3.098	1.496
1	1.465	1.256	714	637	355	182
2	784	1.370	1.395	1.468	773	337
3	403	1.063	1.492	1.732	946	420
4	132	466	809	1.114	782	420
5	34	106	173	275	210	114
6	6	18	19	35	25	17
7	1	4	4	4	3	3
8	1	3	3	2	3	2
9 e piu'	—	1	—	—	1	1

numero di stanze e titolo di godimento

DA PERSONE				TOTALE			
7	8	9 e più		ABITAZIONI	STANZE	OCCUPANTI	
		ABITAZIONI	OCCUPANTI			FAMIGLIE	COMPONENTI
3.237	1.346	1.105	10.889	114.699	413.770	122.535	391.585
63	21	25	247	6.206	6.206	6.370	12.580
343	127	108	1.061	22.673	45.346	23.512	60.901
666	271	208	2.048	27.858	83.574	29.444	92.506
952	398	330	3.275	29.944	119.776	32.289	111.813
730	318	259	2.557	17.245	86.225	18.954	69.609
306	131	109	1.067	6.897	41.382	7.654	28.493
93	43	24	229	1.947	13.629	2.161	7.965
49	20	17	162	979	7.832	1.092	4.015
35	17	25	243	950	9.800	1.059	3.703
2.400	967	751	7.377	85.809	315.302	91.667	291.176
42	10	12	120	4.274	4.274	4.392	8.463
249	83	82	809	16.710	33.420	17.339	43.957
495	202	149	1.469	20.419	61.257	21.577	66.971
719	293	226	2.219	22.352	89.408	24.047	83.174
504	205	142	1.394	12.828	64.140	14.074	50.896
230	103	81	797	5.674	34.044	6.284	23.285
83	38	19	182	1.747	12.229	1.938	7.163
45	17	16	153	913	7.304	1.018	3.755
33	16	24	234	892	9.226	998	3.512
653	307	291	2.894	22.834	77.947	24.354	80.682
16	10	11	108	1.519	1.519	1.555	3.290
79	37	22	214	4.590	9.180	4.765	13.494
129	47	49	484	5.843	17.529	6.150	20.163
169	88	85	857	6.070	24.280	6.574	22.966
186	96	98	982	3.688	18.440	4.063	15.881
65	23	22	212	950	5.700	1.056	4.156
5	5	3	28	125	875	137	529
2	1	—	—	28	224	31	111
2	—	1	9	21	200	23	92
3.237	1.346	1.105	10.889	114.699	410.112	122.535	391.585
64	21	25	247	6.239	6.239	6.403	12.662
345	129	108	1.061	22.826	45.652	23.670	61.318
675	275	210	2.069	28.184	84.552	29.790	93.644
954	398	336	3.332	30.189	120.756	32.553	112.829
735	319	254	2.508	17.235	86.175	18.941	69.661
301	131	108	1.056	6.639	39.834	7.383	27.614
89	40	24	229	1.793	12.551	2.004	7.421
43	19	16	153	843	6.744	950	3.462
31	14	24	234	751	7.609	841	2.974
2.400	967	751	7.377	85.809	312.141	91.667	291.176
43	10	12	120	4.298	4.298	4.416	8.529
251	85	82	809	16.835	33.670	17.469	44.283
503	205	151	1.490	20.689	62.067	21.865	67.924
719	294	231	2.267	22.565	90.260	24.271	84.071
507	206	137	1.345	12.826	64.130	14.071	50.922
228	103	80	786	5.483	32.898	6.086	22.672
81	35	19	182	1.617	11.319	1.807	6.704
39	15	16	153	786	6.288	885	3.239
29	14	23	225	710	7.211	797	2.832
653	307	291	2.894	22.834	77.683	24.354	80.682
16	10	11	108	1.524	1.524	1.560	3.302
79	37	22	214	4.608	9.216	4.783	13.546
129	48	49	484	5.875	17.625	6.183	20.271
171	87	85	857	6.094	24.376	6.604	23.065
188	96	98	982	3.679	18.395	4.051	15.882
63	23	22	212	903	5.418	1.007	3.970
3	5	3	28	108	756	118	465
2	1	—	—	23	184	26	94
2	—	1	9	20	189	22	87
3.237	1.346	1.105	10.889	114.699	315.267	122.535	391.585
326	111	100	988	23.463	23.463	24.260	58.437
673	267	211	2.068	29.849	59.698	31.426	95.667
917	383	330	3.272	31.218	93.654	33.554	114.894
809	362	270	2.673	19.134	76.536	20.991	76.868
345	146	128	1.252	7.423	37.115	8.265	30.967
89	43	27	260	2.031	12.186	2.264	8.364
46	19	13	124	816	5.712	916	3.336
18	8	14	134	401	3.208	454	1.644
14	7	12	118	364	3.695	405	1.408
2.400	967	751	7.377	85.809	240.317	91.667	291.176
236	68	69	686	17.240	17.240	17.852	42.343
503	196	158	1.554	21.770	43.540	22.920	68.919
700	292	233	2.286	23.321	69.963	25.029	85.710
548	229	142	1.399	14.082	56.328	15.396	55.444
261	114	90	882	6.089	30.445	6.771	25.220
81	39	21	203	1.827	10.962	2.038	7.540
40	15	13	124	759	5.313	850	3.098
17	7	14	134	371	2.968	421	1.542
14	7	11	109	350	3.558	390	1.360
653	307	291	2.894	22.834	59.498	24.354	80.682
73	36	26	254	4.744	4.744	4.893	12.587
128	48	42	410	6.345	12.690	6.651	21.158
161	76	79	796	6.372	19.116	6.889	23.714
212	117	110	1.104	4.162	16.648	4.577	17.901
71	24	29	283	1.036	5.180	1.152	4.571
4	4	4	38	132	792	143	564
3	2	—	—	23	161	26	104
1	—	—	—	16	128	18	61
—	—	1	9	4	39	5	22

TAV. 25 - Abitazioni occupate per numero di stanze, numero di famiglie, figura giuridica

NUMERO FAMIGLIE — FIGURA GIURIDICA DEL PROPRIETARIO — EPOCA DI COSTRUZIONE E TITOLO DI GODIMENTO — NUMERO SERVIZI INSTALLATI	ABITAZIONI					
	1	2	3	4	5	6
ABITAZIONI OCCUPATE	6.206	22.673	27.858	29.944	17.245	6.897
- Da una famiglia						
- numero	6.052	21.878	26.369	27.778	15.685	6.213
- componenti	11.838	56.974	84.588	99.881	60.636	24.649
- Da due famiglie						
- numero	144	754	1.404	1.999	1.433	618
- componenti	662	3.625	7.313	10.698	8.027	3.363
- Da tre e più famiglie						
- numero	10	41	85	167	127	66
- componenti	80	302	605	1.234	946	481
Figura giuridica del proprietario						
- Persona fisica	6.087	22.148	26.378	27.385	14.681	6.126
- Impresa bancaria o assicuratrice	—	4	8	8	14	8
- Altra impresa: di costruzioni, immobiliare, industriale, commerciale, ecc.	3	9	47	94	58	22
- Cooperativa edilizia di abitazione	20	44	56	106	361	256
- a proprietà individuale	18	30	36	64	274	203
- a proprietà indivisa	2	14	20	42	87	53
- Stato, Regioni, Province, Comuni	68	214	372	329	137	30
- Enti previdenziali (INPS, INPDAL, ecc.)	—	—	15	21	17	4
- Istituto autonomo case popolari (IACP)	6	163	839	1.821	1.773	406
- Altro proprietario	22	91	143	180	204	45
Epoca di costruzione						
Prima del 1919	3.518	8.589	6.824	4.475	1.836	849
- di cui in proprietà	2.503	6.646	5.456	3.676	1.575	747
1919 - 1945	1.256	4.644	4.330	2.998	1.191	495
- di cui in proprietà	878	3.492	3.323	2.402	992	410
1946 - 1960	633	3.981	5.732	5.605	2.318	975
- di cui in proprietà	408	2.887	4.061	4.197	1.843	835
1961 - 1971	361	3.161	6.366	9.018	5.141	2.149
- di cui in proprietà	244	2.250	4.523	6.636	3.770	1.743
1972 - 1975	200	1.070	2.202	3.642	2.841	1.074
- di cui in proprietà	120	714	1.501	2.535	1.893	845
1976 - 1980	163	959	1.970	3.814	3.576	1.253
- di cui in proprietà	95	622	1.389	2.672	2.510	1.007
Dopo il 1980	75	269	434	392	342	102
- di cui in proprietà	26	99	166	234	245	87
Numero di servizi installati						
Acqua potabile, gabinetto, bagno, elettricità, riscaldamento	574	6.380	15.477	21.991	14.698	5.951
Acqua potabile, gabinetto, bagno, elettricità	47	594	1.606	2.146	934	365
Acqua potabile, gabinetto, bagno	—	1	1	5	6	—
Acqua potabile, gabinetto, elettricità	295	1.430	1.167	642	149	52
Acqua potabile, gabinetto	4	5	6	6	3	—
Acqua potabile, elettricità	66	338	290	172	37	11
Gabinetto, elettricità	53	207	125	85	14	9
Altre combinazioni	5.111	13.551	9.079	4.843	1.387	504
Solo acqua potabile	2	13	8	3	1	—
Solo gabinetto	8	9	7	6	1	—
Solo elettricità	43	123	86	40	12	5
Nessun servizio	3	22	6	5	3	—

del proprietario, epoca di costruzione e titolo di godimento, numero di servizi installati

CON STANZE				TOTALE			
7	8	9 e più		ABITAZIONI	STANZE	OCCUPANTI	
		ABITAZIONI	STANZE			FAMIGLIE	COMPONENTI
1.947	979	950	9.800	114.699	413.770	122.535	391.585
1.757	875	851	8.793	107.458	383.822	107.458	—
6.859	3.425	3.133	—	—	—	—	351.983
166	96	92	939	6.706	27.602	13.412	—
941	535	512	—	—	—	—	35.676
24	8	7	68	535	2.346	1.665	—
165	55	58	—	—	—	—	3.926
1.877	958	933	9.618	106.573	379.639	113.326	357.656
1	1	1	9	45	206	49	171
7	—	1	10	241	1.019	250	922
32	6	1	11	882	4.324	970	3.389
22	6	1	11	654	3.243	727	2.517
10	—	—	—	228	1.081	243	872
6	1	1	9	1.158	3.852	1.277	4.384
—	—	—	—	57	238	66	231
11	4	—	—	5.023	21.543	5.835	22.329
13	9	13	143	720	2.949	762	2.503
372	211	292	3.122	26.966	80.756	28.316	75.914
335	194	277	2.972	21.409	66.093	22.537	59.825
151	82	76	767	15.223	46.931	16.110	46.023
133	74	68	691	11.772	37.073	12.497	35.256
303	146	137	1.381	19.830	70.321	21.360	67.407
270	135	119	1.194	14.755	53.542	15.924	49.649
526	289	234	2.368	27.245	108.814	29.486	104.428
485	275	224	2.273	20.150	82.033	21.790	78.010
270	123	98	1.011	11.520	48.048	12.290	44.950
244	114	96	991	8.062	34.337	8.601	31.736
309	116	102	1.032	12.262	52.768	13.166	46.759
264	109	97	986	8.765	38.492	9.347	33.388
16	12	11	119	1.653	6.132	1.807	6.104
16	12	11	119	896	3.732	971	3.312
1.665	844	824	8.525	68.404	283.857	74.110	254.334
107	47	47	479	5.893	23.101	6.239	20.810
1	1	—	—	15	70	16	53
6	4	5	49	3.750	10.404	3.874	10.148
—	—	—	—	24	71	24	71
2	1	1	15	918	2.588	968	2.831
—	1	—	—	494	1.314	508	1.382
165	80	73	732	34.793	91.308	36.366	100.686
—	—	—	—	27	69	28	87
—	1	—	—	32	84	33	81
1	—	—	—	310	804	330	989
—	—	—	—	39	100	39	113

TAV. 26 - Abitazioni occupate per tipo di fabbricato,

NUMERO STANZE — EPOCA DI COSTRUZIONE — SERVIZI INSTALLATI	FABBRICATO UTILIZZATO ESCLUSIVAMENTE AD USO ABITATIVO PER NUMERO DI ABITAZIONI						TOTALE
	1	2	da 3 a 8	da 9 a 15	da 16 a 30	31 e più	
ABITAZIONI	53.013	13.578	19.923	6.647	3.822	1.728	98.711
STANZE	178.421	48.698	75.877	27.663	15.807	7.254	353.720
FAMIGLIE	55.821	14.390	21.505	7.369	4.220	1.918	105.223
OCCUPANTI	171.433	45.800	71.194	24.650	14.750	6.315	334.142
Numero stanze							
1	3.781	648	707	177	92	79	5.484
2	13.006	2.627	2.985	642	321	168	19.749
3	13.934	3.611	4.377	1.165	639	264	23.990
4	12.598	3.719	6.090	1.801	1.173	393	25.774
5	5.539	1.784	3.865	1.871	1.242	552	14.853
6	2.356	711	1.360	867	276	226	5.796
7	854	231	317	80	48	29	1.559
8	477	119	117	28	21	9	771
9 e più	468	128	105	16	10	8	735
Epoca di costruzione							
Prima del 1919	16.862	3.068	3.716	630	225	230	24.731
1919 - 1945	8.760	1.798	2.039	453	271	69	13.390
1946 - 1960	8.651	2.204	3.306	1.393	608	155	16.317
1961 - 1971	9.854	3.275	5.258	2.070	1.302	840	22.599
1972 - 1975	4.200	1.536	2.615	917	508	111	9.887
1976 - 1980	3.963	1.469	2.747	1.098	850	308	10.435
Dopo il 1980	723	228	242	86	58	15	1.352
Servizi installati							
Acqua potabile	50.062	12.932	19.566	6.612	3.808	1.717	94.697
Gabinetto	50.172	13.053	19.631	6.594	3.800	1.716	94.966
Bagno	30.297	9.379	15.609	5.857	3.457	1.487	66.086
Elettricità	52.694	13.516	19.892	6.644	3.816	1.725	98.287
Riscaldamento	45.369	12.223	18.959	6.475	3.770	1.718	88.514

numero di stanze, epoca di costruzione, servizi installati

FABBRICATO UTILIZZATO PREVALENTEMENTE AD USO ABITATIVO PER NUMERO DI ABITAZIONI							FABBRICATO UTILIZZATO PREVALENTE- MENTE AD USO NON ABITATIVO	FABBRICATO RURALE
1	2	da 3 a 8	da 9 a 15	da 16 a 30	31 e più	TOTALE		
3.186	1.114	1.661	1.238	1.368	607	9.174	392	6.422
12.062	4.296	6.631	5.185	5.391	2.474	36.039	1.370	22.641
3.393	1.204	1.812	1.356	1.528	672	9.965	426	6.921
11.241	3.828	5.986	4.429	4.934	2.214	32.632	1.295	23.516
167	59	62	37	45	26	396	48	278
643	197	223	146	180	54	1.443	88	1.393
780	238	329	215	284	138	1.984	80	1.804
756	285	466	301	406	177	2.391	86	1.693
410	197	344	307	293	114	1.665	42	685
200	68	153	183	103	65	772	26	303
89	31	56	31	40	16	263	9	116
55	16	18	13	12	11	125	—	83
86	23	10	5	5	6	135	13	67
685	251	339	102	134	57	1.568	94	573
458	119	185	109	152	58	1.081	56	696
662	206	264	270	217	43	1.662	73	1.778
732	270	403	376	540	365	2.686	78	1.882
290	137	188	145	162	54	976	32	625
289	112	249	224	156	30	1.060	51	716
70	19	33	12	7	—	141	8	152
2.912	1.051	1.617	1.231	1.365	604	8.780	362	5.166
2.700	1.052	1.625	1.229	1.361	601	8.568	362	4.404
1.721	763	1.313	1.082	1.192	532	6.603	228	2.705
3.102	1.104	1.659	1.238	1.367	606	9.076	383	6.111
2.948	1.017	1.576	1.206	1.323	539	8.609	357	5.466

TAV. 27 - Abitazioni occupate per servizi installati, numero di occupanti,

NUMERO OCCUPANTI — NUMERO STANZE — TITOLO DI GODIMENTO — FIGURA GIURIDICA DEL PROPRIETARIO ED EPOCA DI COSTRUZIONE	TOTALE ABITAZIONI	ACQUA POTABILE				
		DI ACQUEDOTTO			DI POZZO O CISTERNA	TOTALE
		Nell'abitazione	Fuori dell'abitazione	TOTALE		
ABITAZIONI OCCUPATE	114.699	102.378	2.179	104.557	4.448	109.005
STANZE	413.770	376.017	6.405	382.422	15.455	397.877
FAMIGLIE	122.535	109.613	2.285	111.898	4.698	116.596
OCCUPANTI	391.585	349.866	7.428	357.294	16.246	373.540
Numero occupanti						
1	15.572	13.760	323	14.083	323	14.406
2	25.535	22.636	533	23.169	953	24.122
3	20.909	18.630	383	19.013	982	19.995
4	24.412	22.120	379	22.499	971	23.470
5	15.246	13.779	262	14.041	615	14.656
6	7.337	6.518	158	6.676	317	6.993
7	3.237	2.819	72	2.891	164	3.055
8	1.346	1.157	37	1.194	74	1.268
9 e più	1.105	959	32	991	49	1.040
Numero stanze						
1	6.206	4.916	231	5.147	172	5.319
2	22.673	19.192	671	19.863	949	20.812
3	27.858	24.597	626	25.223	1.266	26.489
4	29.944	27.202	433	27.635	1.261	28.896
5	17.245	16.288	145	16.433	491	16.924
6	6.897	6.521	48	6.569	195	6.764
7	1.947	1.841	8	1.849	59	1.908
8	979	920	10	930	26	956
9 e più	950	901	7	908	29	937
Titolo di godimento						
Proprietà	85.809	75.631	1.847	77.478	3.751	81.229
Affitto	22.834	21.513	221	21.734	341	22.075
Altro titolo	6.056	5.234	111	5.345	356	5.701
Figura giuridica del proprietario ed epoca di costruzione						
Persona fisica	106.573	94.529	2.125	96.654	4.274	100.928
Prima del 1919	26.758	24.431	413	24.844	390	25.234
1919 - 1945	14.908	13.208	371	13.579	515	14.094
1946 - 1960	18.171	15.054	579	15.633	1.182	16.815
1961 - 1971	24.630	21.963	440	22.403	1.128	23.531
1972 - 1975	10.297	9.337	143	9.480	448	9.928
1976 - 1980	10.795	9.689	156	9.845	531	10.376
Dopo il 1980	1.014	847	23	870	80	950
Imprese	286	240	—	240	40	280
Prima del 1919	12	5	—	5	4	9
1919 - 1945	27	24	—	24	2	26
1946 - 1960	56	33	—	33	22	55
1961 - 1971	86	84	—	84	2	86
1972 - 1975	31	26	—	26	4	30
1976 - 1980	66	61	—	61	5	66
Dopo il 1980	8	7	—	7	1	8
Cooperative edilizie a proprietà individuale e indivisa	882	866	4	870	6	876
Prima del 1919	42	40	1	41	—	41
1919 - 1945	28	25	1	26	—	26
1946 - 1960	89	82	1	83	4	87
1961 - 1971	209	208	—	208	—	208
1972 - 1975	172	171	—	171	1	172
1976 - 1980	299	297	1	298	1	299
Dopo il 1980	43	43	—	43	—	43
Stato, Regioni, Provincie, Comuni, IACP	6.181	6.025	40	6.065	98	6.163
Prima del 1919	92	78	5	83	5	88
1919 - 1945	184	176	4	180	3	183
1946 - 1960	1.340	1.308	4	1.312	24	1.336
1961 - 1971	2.020	2.001	6	2.007	10	2.017
1972 - 1975	937	928	3	931	4	935
1976 - 1980	1.029	1.017	8	1.025	2	1.027
Dopo il 1980	579	517	10	527	50	577
Enti previdenziali	57	57	—	57	—	57
Prima del 1919	—	—	—	—	—	—
1919 - 1945	3	3	—	3	—	3
1946 - 1960	19	19	—	19	—	19
1961 - 1971	15	15	—	15	—	15
1972 - 1975	10	10	—	10	—	10
1976 - 1980	9	9	—	9	—	9
Dopo il 1980	1	1	—	1	—	1
Altro proprietario	720	661	10	671	30	701
Prima del 1919	62	46	3	49	5	54
1919 - 1945	73	64	2	66	3	69
1946 - 1960	155	141	2	143	8	151
1961 - 1971	285	280	1	281	3	284
1972 - 1975	73	70	—	70	2	72
1976 - 1980	64	53	1	54	9	63
Dopo il 1980	8	7	1	8	—	8

numero di stanze, titolo di godimento, figura giuridica del proprietario ed epoca di costruzione

GABINETTO								BAGNO	ELETTRICITÀ	RISCALDAMENTO	
Nell'abitazione				Fuori dell'abitazione		TOTALE				Impianto fisso	Con apparecchi singoli
1	2 o più	TOTALE	di cui con scarico	TOTALE	di cui con scarico	Numero	di cui con scarico				
93.114	12.432	105.546	90.947	2.754	1.186	108.300	92.133	75.622	113.857	30.342	72.604
320.814	67.704	388.518	347.302	7.419	3.320	395.937	350.622	312.378	411.316	139.563	234.603
99.177	13.730	112.907	97.615	2.903	1.264	115.810	98.879	81.762	121.650	33.351	76.859
311.432	51.136	362.568	319.274	8.202	3.672	370.770	322.946	280.288	388.713	116.855	237.210
13.369	611	13.980	10.520	553	190	14.533	10.710	6.015	15.430	1.943	11.696
21.517	1.506	23.023	19.047	870	384	23.893	19.431	13.800	25.355	4.588	18.006
17.202	2.091	19.293	17.144	442	206	19.735	17.350	14.984	20.750	5.784	12.907
19.260	3.655	22.915	20.739	373	181	23.288	20.920	19.287	24.271	8.734	13.431
11.885	2.429	14.314	12.863	242	90	14.556	12.953	11.905	15.150	5.275	8.681
5.591	1.227	6.818	6.057	137	66	6.955	6.123	5.549	7.274	2.343	4.363
2.477	501	2.978	2.647	80	43	3.058	2.690	2.348	3.202	963	1.990
991	229	1.220	1.052	28	13	1.248	1.065	961	1.329	399	827
822	183	1.005	878	29	13	1.034	891	773	1.096	313	703
5.166	9	5.175	2.925	311	97	5.486	3.022	637	6.089	168	5.515
19.114	170	19.284	14.404	1.115	475	20.399	14.879	7.087	22.403	1.131	18.779
24.813	496	25.309	21.836	714	319	26.023	22.155	17.382	27.658	4.227	20.269
26.277	2.136	28.413	26.138	447	215	28.860	26.353	24.621	29.793	9.500	17.232
12.033	4.799	16.832	15.750	106	48	16.938	15.798	15.885	17.175	9.457	6.583
3.887	2.852	6.739	6.325	39	19	6.778	6.344	6.408	6.884	3.964	2.480
982	924	1.906	1.796	11	8	1.917	1.804	1.809	1.936	971	852
469	487	956	896	4	2	960	898	911	973	436	486
373	559	932	877	7	3	939	880	882	946	488	408
68.800	9.392	78.192	67.173	2.233	995	80.425	68.168	55.523	85.122	19.972	56.160
19.367	2.460	21.827	18.976	375	138	22.202	19.114	16.110	22.729	8.775	12.569
4.947	580	5.527	4.798	146	53	5.673	4.851	3.989	6.006	1.595	3.875
87.148	10.401	97.549	83.397	2.718	1.170	100.267	84.567	68.151	105.754	25.374	69.705
23.319	1.177	24.496	18.909	975	388	25.471	19.297	11.269	26.572	1.792	21.795
12.633	620	13.253	10.943	535	230	13.788	11.173	7.175	14.778	1.304	11.791
14.855	1.032	15.887	13.484	579	274	16.466	13.758	11.257	18.011	3.501	12.603
20.036	2.795	22.831	20.649	411	188	23.242	20.837	19.389	24.507	8.664	13.506
8.068	1.715	9.783	8.952	128	53	9.911	9.005	8.711	10.241	4.264	5.110
7.560	2.806	10.366	9.617	79	34	10.445	9.651	9.557	10.657	5.425	4.408
677	256	933	843	11	3	944	846	793	988	424	492
216	65	281	262	—	—	281	262	267	285	236	45
10	—	10	9	—	—	10	9	9	11	2	8
16	9	25	23	—	—	25	23	23	27	18	8
53	3	56	50	—	—	56	50	53	56	44	11
70	15	85	80	—	—	85	80	80	86	78	8
22	9	31	29	—	—	31	29	29	31	28	3
41	25	66	63	—	—	66	63	65	66	58	7
4	4	8	8	—	—	8	8	8	8	8	—
308	553	861	793	11	2	872	795	806	882	757	119
34	2	36	25	6	1	42	26	11	42	4	36
23	2	25	18	2	—	27	18	13	28	1	27
59	27	86	74	1	—	87	74	80	89	69	20
76	131	207	191	—	—	207	191	198	209	195	13
38	131	169	160	—	—	169	160	168	172	164	6
75	221	296	283	2	1	298	284	293	299	281	17
3	39	42	42	—	—	42	42	43	43	43	—
4.779	1.327	6.106	5.801	11	6	6.117	5.807	5.744	6.163	3.570	2.395
79	4	83	75	1	1	84	76	62	92	32	55
170	6	176	165	3	1	179	166	145	183	59	108
1.319	13	1.332	1.247	—	—	1.332	1.247	1.278	1.339	500	813
1.834	176	2.010	1.925	—	—	2.010	1.925	1.969	2.017	1.241	715
509	420	929	887	—	—	929	887	918	936	730	194
354	666	1.020	972	3	—	1.023	972	1.002	1.029	940	79
514	42	556	530	4	4	560	534	370	567	68	431
42	15	57	56	—	—	57	56	55	57	29	28
—	—	—	—	—	—	—	—	—	—	—	—
1	2	3	3	—	—	3	3	3	3	2	1
19	—	19	19	—	—	19	19	19	19	2	17
10	5	15	15	—	—	15	15	14	15	10	5
6	4	10	10	—	—	10	10	10	10	6	4
5	4	9	8	—	—	9	8	8	9	9	—
1	—	1	1	—	—	1	1	1	1	—	1
621	71	692	638	14	8	706	646	599	716	376	312
52	4	56	42	2	2	58	44	30	60	9	48
62	6	68	60	3	2	71	62	51	72	17	49
131	17	148	135	4	2	152	137	126	155	62	87
265	18	283	270	1	1	284	271	264	285	194	80
57	12	69	67	2	1	71	68	66	72	48	24
46	14	60	56	2	—	62	56	55	64	46	16
8	—	8	8	—	—	8	8	7	8	—	8

TAV. 28 - Abitazioni occupate per numero di stanze e numero

FAMIGLIE PER NUMERO DI COMPONENTI E CONDIZIONE OCCUPAZIONALE	ABITAZIONI					
	1	2	3	4	5	6
Famiglie con 1 componente	2.958	5.610	3.657	2.485	1.100	480
- Non occupato	2.754	5.071	3.127	1.964	786	351
- Occupato	204	539	530	521	314	129
Famiglie con 2 componenti	1.976	7.747	7.231	5.845	2.674	966
- Tutti non occupati	1.661	5.972	4.755	3.346	1.389	489
- Uno occupato	266	1.369	1.895	1.838	908	339
- Tutti occupati	49	406	581	661	377	138
Famiglie con 3 componenti	537	3.750	5.789	6.260	3.359	1.194
- Tutti non occupati	195	1.156	1.387	1.294	629	190
- Uno occupato	254	1.809	2.896	3.071	1.655	563
- Due occupati	79	707	1.350	1.745	1.002	417
- Tutti occupati	9	78	156	150	73	24
Famiglie con 4 componenti	336	2.929	5.828	7.923	4.855	1.962
- Tutti non occupati	63	442	700	763	368	122
- Uno occupato	156	1.425	2.945	4.043	2.338	836
- Due occupati	97	895	1.876	2.696	1.955	907
- Tre occupati	19	147	265	391	167	84
- Tutti occupati	1	20	42	30	27	13
Famiglie con 5 componenti	212	1.554	3.169	4.388	3.086	1.333
- Tutti non occupati	22	222	296	368	204	79
- Uno occupato	95	685	1.461	2.083	1.511	593
- Due occupati	67	505	1.073	1.531	1.125	554
- Tre occupati	19	112	257	321	192	90
- Quattro occupati	5	26	75	76	52	17
- Tutti occupati	4	4	7	9	2	—
Famiglie con 6 e più componenti	187	1.083	2.184	3.043	2.171	962
Numero componenti	1.267	7.206	14.510	20.322	14.597	6.414
Famiglie con tutti i componenti non occupati	31	146	195	212	126	41
Numero componenti	208	967	1.276	1.382	841	286
Famiglie con componenti parte occupati e parte non occupati	156	937	1.988	2.831	2.045	921
Numero componenti	1.059	6.239	13.227	18.940	13.756	6.128
Famiglie con tutti i componenti occupati	—	—	1	—	—	—
Numero componenti	—	—	7	—	—	—
TOTALE	6.206	22.673	27.858	29.944	17.245	6.897

dei componenti delle famiglie secondo la condizione occupazionale

CON STANZE				TOTALE			
7	8	9 e più		ABITAZIONI	STANZE	OCCUPANTI	
		ABITAZIONI	STANZE			FAMIGLIE	COMPONENTI
161	89	104	1.135	16.644	46.443	16.644	16.644
130	74	73	789	14.330	38.460	14.330	14.330
31	15	31	346	2.314	7.983	2.314	2.314
267	141	158	1.627	27.005	86.333	27.005	54.010
141	80	70	703	17.903	53.463	17.903	35.806
92	44	58	631	6.809	24.242	6.809	13.618
34	17	30	293	2.293	8.628	2.293	4.586
354	168	192	1.934	21.603	80.159	21.603	64.809
63	32	51	503	4.997	17.329	4.997	14.991
167	81	80	806	10.576	39.120	10.576	31.728
110	50	45	463	5.505	21.668	5.505	16.515
14	5	16	162	525	2.042	525	1.575
518	244	214	2.196	24.809	99.191	24.809	99.236
28	23	17	162	2.526	9.213	2.526	10.104
223	98	83	867	12.147	47.931	12.147	48.588
236	106	103	1.047	8.871	37.063	8.871	35.484
26	17	10	110	1.126	4.439	1.126	4.504
5	—	1	10	139	545	139	556
361	198	153	1.595	14.454	59.513	14.454	72.270
11	13	7	73	1.222	4.574	1.222	6.110
164	76	53	552	6.721	27.601	6.721	33.605
155	84	77	807	5.171	21.933	5.171	25.855
22	21	12	123	1.046	4.243	1.046	5.230
8	4	4	40	267	1.076	267	1.335
1	—	—	—	27	86	27	135
286	139	129	1.313	10.184	42.131	10.184	—
1.880	928	877	—	—	—	—	68.001
13	5	9	86	778	2.849	778	—
82	35	59	—	—	—	—	5.136
273	134	120	1.227	9.405	39.279	9.405	—
1.798	893	818	—	—	—	—	62.858
—	—	—	—	1	3	1	—
—	—	—	—	—	—	—	7
1.947	979	950	9.800	114.699	413.770	114.699	374.970

TAV. 29 - Abitazioni non occupate per numero di stanze, motivo della non occupazione, tipo di fabbricato, figura giuridica del proprietario ed epoca di costruzione

MOTIVO DELLA NON OCCUPAZIONE — TIPO DI FABBRICATO — FIGURA GIURIDICA DEL PROPRIETARIO — EPOCA DI COSTRUZIONE	ABITAZIONI CON STANZE										TOTALE	
	1	2	3	4	5	6	7	8	9 e più		ABITAZIONI	STANZE
									ABITAZIONI	STANZE		
ABITAZIONI NON OCCUPATE	5.173	12.428	9.537	7.059	3.358	1.108	343	225	216	2.444	39.447	116.959
Motivo della non occupazione												
- Disponibile per la vendita o l'affitto	582	1.510	1.163	1.043	642	159	36	23	16	173	5.174	16.036
- Utilizzabile per vacanza	738	2.355	2.182	1.603	699	318	115	70	86	916	8.166	26.090
- Utilizzabile per lavoro	1.400	2.538	1.679	1.286	404	115	52	35	29	325	7.538	20.336
- Altro motivo	2.453	6.025	4.513	3.127	1.613	516	140	97	85	1.030	18.569	54.497
Tipo di fabbricato in cui è situata l'abitazione												
Utilizzato esclusivamente ad uso abitativo	2.759	7.659	6.358	4.749	2.545	803	229	150	140	1.575	25.392	78.068
- Con 1 abitazione	1.903	4.983	3.728	2.339	955	410	140	91	81	863	14.630	42.215
- Con 2 abitazioni	273	970	845	615	254	99	34	28	34	362	3.152	9.896
- Da 3 a 8 abitazioni	443	1.355	1.249	1.030	621	181	42	19	20	220	4.960	15.877
- Da 9 a 15 abitazioni	82	210	324	507	327	66	5	6	4	121	1.531	5.737
- Da 16 a 30 abitazioni	49	92	153	206	217	25	5	3	—	—	750	2.810
- Con 31 e più abitazioni	9	49	59	52	171	22	3	3	1	9	369	1.533
Utilizzato prevalentemente ad uso abitativo	671	1.333	961	764	323	137	44	29	32	375	4.294	12.628
- Con 1 abitazione	362	784	516	257	89	54	19	14	17	212	2.112	5.732
- Con 2 abitazioni	51	160	114	92	32	19	2	7	4	40	481	1.465
- Da 3 a 8 abitazioni	101	215	193	185	71	30	12	4	8	88	819	2.589
- Da 9 a 15 abitazioni	45	54	41	58	50	18	5	1	—	—	272	909
- Da 16 a 30 abitazioni	44	60	49	96	50	14	4	3	1	9	321	1.090
- Con 31 e più abitazioni	68	60	48	76	31	2	2	—	2	26	289	843
Utilizzato prevalentemente ad uso non abitativo	513	822	439	215	82	39	13	13	16	207	2.152	5.380
Rurale	1.230	2.614	1.779	1.331	408	129	57	33	28	287	7.609	20.883
Figura giuridica del proprietario												
- Persona fisica	4.975	11.909	8.855	6.424	2.883	1.009	327	215	197	2.202	36.794	107.734
- Imprese	1	24	21	61	43	15	3	2	2	25	172	723
- Cooperative edilizie a proprietà individuale e indivisa	15	21	36	31	73	16	4	2	1	9	199	803
- Stato, Regioni, Provincie, Comuni, IACP	168	424	570	470	301	55	3	2	12	147	2.005	6.625
- Enti previdenziali	—	2	4	5	—	—	—	—	—	—	11	36
- Altro proprietario	14	48	51	68	58	13	6	4	4	61	266	1.038
Epoca di costruzione												
Fino al 1945	3.231	6.932	4.086	2.109	746	329	141	110	121	1.354	17.805	46.714
- di cui utilizzabili per vacanza	530	1.348	876	527	194	111	50	35	45	494	3.716	10.722
1946-1971	1.014	3.205	3.129	2.662	918	263	83	47	39	419	11.360	35.033
- di cui utilizzabili per vacanza	109	589	719	480	179	71	27	12	15	158	2.201	7.128
Dopo il 1971	525	1.307	1.480	1.855	1.529	453	98	56	44	461	7.347	26.915
- di cui utilizzabili per vacanza	44	247	427	473	283	117	34	19	21	216	1.665	6.434
Epoca non indicata	403	984	842	433	165	63	21	12	12	210	2.935	8.285
- di cui utilizzabili per vacanza	55	171	160	123	43	19	4	4	5	48	584	1.806

TAV. 30 - Occupati per settore di attività economica, luogo di lavoro, tempo impiegato e mezzo utilizzato**A — AGRICOLTURA, CACCIA, FORESTE E PESCA**

LUOGO DI LAVORO — TEMPO IMPIEGATO (minuti)	MEZZO UTILIZZATO								TOTALE	di cui persone che hanno effettuato più di uno spostamento
	NESSUN MEZZO (a piedi)	FERROVIA, TRAM, METROPOLITANA, ALTRO MEZZO PUBBLICO SU ROTAIA	AUTOBUS, FILOBUS, CORRIERA, ALTRO MEZZO PUBBLICO SU GOMMA	AUTOBUS AZIENDALE	AUTO PRIVATA COME		MOTOCICLETTA, CICLOMOTORE, SCOOTER	ALTRO MEZZO		
					CONDUCENTE	TRASPORTATO				
STESSO COMUNE DI RESIDENZA	13.310	74	443	234	2.057	1.616	288	601	18.623	8.101
-Fino a 15	8.409	15	79	44	895	535	103	172	10.252	6.149
-Da 16 a 30	2.755	33	246	119	924	838	129	303	5.347	1.413
-Da 31 a 60	1.241	21	83	62	186	187	42	94	1.916	322
-Oltre 60	905	5	35	9	52	56	14	32	1.108	217
di cui nel Comune capoluogo										
-Fino a 15	562	3	7	—	70	7	3	1	653	428
-Da 16 a 30	114	4	26	3	50	15	2	4	218	125
-Da 31 a 60	52	7	11	1	8	2	1	—	82	47
-Oltre 60	24	1	5	2	2	—	1	—	35	11
ALTRIO COMUNE DELLA STESSA PROVINCIA	246	37	187	37	393	263	20	62	1.245	308
-Fino a 15	51	2	23	4	80	40	3	14	217	89
-Da 16 a 30	53	4	64	14	214	152	10	25	536	144
-Da 31 a 60	77	18	69	15	71	58	6	12	326	48
-Oltre 60	65	13	31	4	28	13	1	11	166	27
di cui nel Comune capoluogo										
-Fino a 15	12	—	4	—	4	3	—	—	23	10
-Da 16 a 30	3	2	8	—	23	17	—	1	54	11
-Da 31 a 60	6	15	46	7	13	16	—	—	103	9
-Oltre 60	11	10	22	—	6	4	—	—	53	9
ALTRA PROVINCIA DELLA STESSA REGIONE	8	1	47	70	30	76	2	2	236	28
-Fino a 15	6	—	3	6	3	15	—	—	33	4
-Da 16 a 30	—	1	7	12	8	21	—	—	49	1
-Da 31 a 60	1	—	5	35	8	21	2	—	72	3
-Oltre 60	1	—	32	17	11	19	—	2	82	20
di cui nel Comune capoluogo										
-Fino a 15	—	—	—	—	—	—	—	—	—	—
-Da 16 a 30	—	—	—	—	—	—	—	—	—	—
-Da 31 a 60	—	—	—	—	1	—	—	—	1	—
-Oltre 60	—	—	1	—	2	—	—	—	3	2
PROVINCIE DI ALTRE REGIONI	23	3	12	4	73	68	3	7	193	42
-Fino a 15	3	—	—	—	5	7	—	—	15	8
-Da 16 a 30	15	—	2	2	40	28	—	7	94	23
-Da 31 a 60	4	1	2	—	19	10	1	—	37	6
-Oltre 60	1	2	8	2	9	23	2	—	47	5
di cui nel Comune capoluogo										
-Fino a 15	—	—	—	—	—	—	—	—	—	—
-Da 16 a 30	—	—	—	—	—	—	—	—	—	—
-Da 31 a 60	—	1	—	—	2	1	—	—	4	1
-Oltre 60	—	1	2	—	2	3	1	—	9	3
ESTERO	—	—	—	—	—	—	—	—	—	—
-Fino a 15	—	—	—	—	—	—	—	—	—	—
-Da 16 a 30	—	—	—	—	—	—	—	—	—	—
-Da 31 a 60	—	—	—	—	—	—	—	—	—	—
-Oltre 60	—	—	—	—	—	—	—	—	—	—
TOTALE	13.587	115	689	345	2.553	2.023	313	672	20.297	8.479

segue TAV. 30 — Occupati per settore di attività economica, luogo di lavoro, tempo impiegato e mezzo utilizzato

B — INDUSTRIE

LUOGO DI LAVORO — TEMPO IMPIEGATO (minuti)	MEZZO UTILIZZATO								TOTALE	di cui persone che hanno effettuato più di uno spostamento
	NESSUN MEZZO (a piedi)	FERROVIA, TRAM, METROPOLITANA, ALTRO MEZZO PUBBLICO SU ROTAIA	AUTOBUS, FILOBUS, CORRIERA, ALTRO MEZZO PUBBLICO SU GOMMA	AUTOBUS AZIENDALE	AUTO PRIVATA COME		MOTOCICLETTA, CICLOMOTORE, SCOOTER	ALTRO MEZZO		
					CONDUCENTE	TRASPORTATO				
STESSO COMUNE DI RESIDENZA	6.851	208	1.068	447	7.111	1.445	481	109	17.720	8.071
-Fino a 15	5.857	32	244	138	4.223	707	266	77	11.544	6.342
-Da 16 a 30	826	97	634	233	2.451	532	181	18	4.972	1.467
-Da 31 a 60	121	62	163	56	307	150	32	8	899	174
-Oltre 60	47	17	27	20	130	56	2	6	305	88
di cui nel Comune capoluogo										
-Fino a 15	485	10	103	7	1.341	125	34	1	2.106	944
-Da 16 a 30	253	81	410	17	1.155	138	66	5	2.125	667
-Da 31 a 60	73	45	88	6	101	29	11	1	354	71
-Oltre 60	23	10	14	3	43	10	—	1	104	33
ALTRO COMUNE DELLA STESSA PROVINCIA	63	836	1.088	235	2.661	905	75	19	5.882	718
-Fino a 15	40	14	66	14	449	114	23	1	721	174
-Da 16 a 30	14	233	432	101	1.321	402	34	8	2.545	283
-Da 31 a 60	5	377	413	77	634	251	13	6	1.776	171
-Oltre 60	4	212	177	43	257	138	5	4	840	90
di cui nel Comune capoluogo										
-Fino a 15	13	5	20	1	60	27	8	—	134	14
-Da 16 a 30	4	214	294	39	476	157	14	—	1.198	101
-Da 31 a 60	2	358	312	32	278	107	7	2	1.098	97
-Oltre 60	4	192	134	14	118	41	3	—	506	55
ALTRA PROVINCIA DELLA STESSA REGIONE	2	1	15	5	54	23	3	—	103	8
-Fino a 15	1	—	—	1	4	2	1	—	9	—
-Da 16 a 30	1	—	—	—	11	4	1	—	17	2
-Da 31 a 60	—	—	4	1	20	9	1	—	35	3
-Oltre 60	—	1	11	3	19	8	—	—	42	3
di cui nel Comune capoluogo										
-Fino a 15	—	—	—	—	—	—	—	—	—	—
-Da 16 a 30	—	—	—	—	—	—	—	—	—	—
-Da 31 a 60	—	—	—	—	1	1	—	—	2	1
-Oltre 60	—	1	2	1	4	1	—	—	9	—
PROVINCIE DI ALTRE REGIONI	8	20	90	51	338	82	6	2	597	54
-Fino a 15	6	—	8	8	97	7	1	—	127	12
-Da 16 a 30	1	5	40	12	97	15	3	—	173	13
-Da 31 a 60	1	2	32	17	60	23	1	—	136	12
-Oltre 60	—	13	10	14	84	37	1	2	161	17
di cui nel Comune capoluogo										
-Fino a 15	—	—	—	—	—	—	—	—	—	—
-Da 16 a 30	—	—	—	—	—	—	—	—	—	—
-Da 31 a 60	—	—	2	1	4	2	1	—	10	3
-Oltre 60	—	12	4	1	17	7	—	1	42	10
ESTERO	—	—	—	—	—	—	—	—	—	—
-Fino a 15	—	—	—	—	—	—	—	—	—	—
-Da 16 a 30	—	—	—	—	—	—	—	—	—	—
-Da 31 a 60	—	—	—	—	—	—	—	—	—	—
-Oltre 60	—	—	—	—	—	—	—	—	—	—
TOTALE	6.924	1.065	2.261	738	10.164	2.455	565	130	24.302	8.851

segue TAV. 30 — Occupati per settore di attività economica, luogo di lavoro, tempo impiegato e mezzo utilizzato

C — ALTRE ATTIVITÀ

LUOGO DI LAVORO — TEMPO IMPIEGATO (minuti)	MEZZO UTILIZZATO								TOTALE	di cui persone che hanno effettuato più di uno spostamento
	NESSUN MEZZO (a piedi)	FERROVIA, TRAM, METROPOLITANA, ALTRO MEZZO PUBBLICO SU ROTAIA	AUTOBUS, FILOBUS, CORRIERA, ALTRO MEZZO PUBBLICO SU GOMMA	AUTOBUS AZIENDALE	AUTO PRIVATA COME		MOTOCICLETTA, CICLOMOTORE, SCOOTER	ALTRO MEZZO		
					CONDUCENTE	TRASPORTATO				
STESSO COMUNE DI RESIDENZA	19.033	346	1.961	220	10.019	1.316	219	79	33.193	16.864
-Fino a 15	17.089	70	506	97	6.885	803	165	47	25.662	13.602
-Da 16 a 30	1.742	191	1.198	74	2.662	411	42	20	6.340	2.836
-Da 31 a 60	141	50	215	22	298	82	10	3	821	275
-Oltre 60	61	35	42	27	174	20	2	9	370	151
di cui nel Comune capoluogo										
-Fino a 15	2.945	50	385	21	3.051	366	22	4	6.844	3.581
-Da 16 a 30	1.001	169	1.091	33	1.965	277	19	10	4.565	2.178
-Da 31 a 60	105	32	183	6	164	36	3	—	529	209
-Oltre 60	26	20	21	6	48	5	—	3	129	51
ALTRO COMUNE DELLA STESSA PROVINCIA	78	1.247	1.273	99	4.007	585	16	8	7.313	1.383
-Fino a 15	58	39	50	9	657	99	1	—	913	269
-Da 16 a 30	9	303	358	37	1.880	251	10	2	2.850	569
-Da 31 a 60	8	504	517	37	1.104	173	2	5	2.350	352
-Oltre 60	3	401	348	16	366	62	3	1	1.200	193
di cui nel Comune capoluogo										
-Fino a 15	22	9	6	—	45	20	—	—	102	43
-Da 16 a 30	1	218	171	17	471	67	2	—	947	181
-Da 31 a 60	3	430	344	28	333	47	2	2	1.189	173
-Oltre 60	1	309	247	8	142	12	2	1	722	112
ALTRA PROVINCIA DELLA STESSA REGIONE	2	4	8	—	41	8	—	—	63	11
-Fino a 15	1	—	—	—	4	1	—	—	6	2
-Da 16 a 30	1	—	—	—	8	1	—	—	10	3
-Da 31 a 60	—	—	—	—	14	2	—	—	16	1
-Oltre 60	—	4	8	—	15	4	—	—	31	5
di cui nel Comune capoluogo										
-Fino a 15	—	—	—	—	—	—	—	—	—	—
-Da 16 a 30	—	—	—	—	—	—	—	—	—	—
-Da 31 a 60	—	—	—	—	2	1	—	—	3	1
-Oltre 60	—	2	3	—	11	2	—	—	18	2
PROVINCIE DI ALTRE REGIONI	6	82	44	5	196	18	3	4	358	69
-Fino a 15	3	2	1	—	18	1	—	—	25	10
-Da 16 a 30	2	13	9	—	66	4	1	1	96	24
-Da 31 a 60	1	11	10	—	52	6	—	—	80	12
-Oltre 60	—	56	24	5	60	7	2	3	157	23
di cui nel Comune capoluogo										
-Fino a 15	—	—	—	—	—	—	—	—	—	—
-Da 16 a 30	—	—	—	—	—	—	—	—	—	—
-Da 31 a 60	—	2	4	—	9	2	—	—	17	4
-Oltre 60	—	36	14	1	34	3	—	2	90	9
ESTERO	—	—	—	—	—	—	—	—	—	—
-Fino a 15	—	—	—	—	—	—	—	—	—	—
-Da 16 a 30	—	—	—	—	—	—	—	—	—	—
-Da 31 a 60	—	—	—	—	—	—	—	—	—	—
-Oltre 60	—	—	—	—	—	—	—	—	—	—
TOTALE	19.119	1.679	3.286	324	14.263	1.927	238	91	40.927	18.327


segue TAV. 30 — Occupati per settore di attività economica, luogo di lavoro, tempo impiegato e mezzo utilizzato

D — TOTALE


LUOGO DI LAVORO — TEMPO IMPIEGATO (minuti)	MEZZO UTILIZZATO								TOTALE	di cui persone che hanno effettuato più di uno spostamento
	NESSUN MEZZO (a piedi)	FERROVIA, TRAM, METROPOLITANA, ALTRO MEZZO PUBBLICO SU ROTAIA	AUTOBUS, FILOBUS, CORRIERA, ALTRO MEZZO PUBBLICO SU GOMMA	AUTOBUS AZIENDALE	AUTO PRIVATA COME		MOTOCICLETTA, CICLOMOTORE, SCOOTER	ALTRO MEZZO		
					CONDUCENTE	TRASPORTATO				
STESSO COMUNE DI RESIDENZA	39.194	628	3.472	901	19.187	4.377	988	789	69.536	33.036
-Fino a 15	31.355	117	829	279	12.003	2.045	534	296	47.458	26.093
-Da 16 a 30	5.323	321	2.078	426	6.037	1.781	352	341	16.659	5.716
-Da 31 a 60	1.503	133	461	140	791	419	84	105	3.636	771
-Oltre 60	1.013	57	104	56	356	132	18	47	1.783	456
di cui nel Comune capoluogo										
-Fino a 15	3.992	63	495	28	4.462	498	59	6	9.603	4.953
-Da 16 a 30	1.368	254	1.527	53	3.170	430	87	19	6.908	2.970
-Da 31 a 60	230	84	282	13	273	67	15	1	965	327
-Oltre 60	73	31	40	11	93	15	1	4	268	95
ALTRO COMUNE DELLA STESSA PROVINCIA	387	2.120	2.548	371	7.061	1.753	111	89	14.440	2.409
-Fino a 15	149	55	139	27	1.186	253	27	15	1.851	532
-Da 16 a 30	76	540	854	152	3.415	805	54	35	5.931	996
-Da 31 a 60	90	899	999	129	1.809	482	21	23	4.452	571
-Oltre 60	72	626	556	63	651	213	9	16	2.206	310
di cui nel Comune capoluogo										
-Fino a 15	47	14	30	1	109	50	8	—	259	67
-Da 16 a 30	8	434	473	56	970	241	16	1	2.199	293
-Da 31 a 60	11	803	702	67	624	170	9	4	2.390	279
-Oltre 60	16	511	403	22	266	57	5	1	1.281	176
ALTRA PROVINCIA DELLA STESSA REGIONE	12	6	70	75	125	107	5	2	402	47
-Fino a 15	8	—	3	7	11	18	1	—	48	6
-Da 16 a 30	2	1	7	12	27	26	1	—	76	6
-Da 31 a 60	1	—	9	36	42	32	3	—	123	7
-Oltre 60	1	5	51	20	45	31	—	2	155	28
di cui nel Comune capoluogo										
-Fino a 15	—	—	—	—	—	—	—	—	—	—
-Da 16 a 30	—	—	—	—	—	—	—	—	—	—
-Da 31 a 60	—	—	—	—	4	2	—	—	6	2
-Oltre 60	—	3	6	1	17	3	—	—	30	4
PROVINCIE DI ALTRE REGIONI	37	105	146	60	607	168	12	13	1.148	165
-Fino a 15	12	2	9	8	120	15	1	—	167	30
-Da 16 a 30	18	18	51	14	203	47	4	8	363	60
-Da 31 a 60	6	14	44	17	131	39	2	—	253	30
-Oltre 60	1	71	42	21	153	67	5	5	365	45
di cui nel Comune capoluogo										
-Fino a 15	—	—	—	—	—	—	—	—	—	—
-Da 16 a 30	—	—	—	—	—	—	—	—	—	—
-Da 31 a 60	—	3	6	1	15	5	1	—	31	8
-Oltre 60	—	49	20	2	53	13	1	3	141	22
ESTERO	—	—	—	—	—	—	—	—	—	—
-Fino a 15	—	—	—	—	—	—	—	—	—	—
-Da 16 a 30	—	—	—	—	—	—	—	—	—	—
-Da 31 a 60	—	—	—	—	—	—	—	—	—	—
-Oltre 60	—	—	—	—	—	—	—	—	—	—
TOTALE	39.630	2.859	6.236	1.407	26.980	6.405	1.116	893	85.526	35.657

TAV. 31 - Studenti per luogo di studio, tempo impiegato e mezzo utilizzato

LUOGO DI STUDIO — TEMPO IMPIEGATO (minuti)	MEZZO UTILIZZATO								TOTALE	di cui persone che hanno effettuato più di uno spostamento
	NESSUN MEZZO (a piedi)	FERROVIA, TRAM, METROPOLITANA, ALTRO MEZZO PUBBLICO SU ROTAIA	AUTOBUS, FILOBUS, CORRIERA, ALTRO MEZZO PUBBLICO SU GOMMA	AUTOBUS SCOLASTICO	AUTO PRIVATA COME		MOTOCICLETTA, CICLOMOTORE, SCOOTER	ALTRO MEZZO		
					CONDUCENTE	TRASPORTATO				
STESSO COMUNE DI RESIDENZA	56.652	151	3.993	9.736	47	2.957	31	6	73.573	269
-Fino a 15	52.247	51	527	4.343	21	1.783	17	3	58.992	191
-Da 16 a 30	4.366	67	3.113	4.240	24	1.150	12	3	12.975	59
-Da 31 a 60	16	27	334	991	1	11	2	—	1.382	7
-Oltre 60	23	6	19	162	1	13	—	—	224	12
di cui nel Comune capoluogo										
-Fino a 15	6.336	5	75	245	9	1.013	13	1	7.697	36
-Da 16 a 30	2.920	51	2.725	932	18	1.119	11	2	7.778	46
-Da 31 a 60	9	12	163	19	1	7	1	—	212	3
-Oltre 60	3	1	2	—	1	1	—	—	8	3
ALTRO COMUNE DELLA STESSA PROVINCIA	80	1.600	5.526	742	22	119	2	2	8.093	86
-Fino a 15	76	310	450	52	6	26	—	1	921	11
-Da 16 a 30	4	411	1.840	304	5	49	1	—	2.614	23
-Da 31 a 60	—	797	2.661	284	5	19	1	—	3.767	30
-Oltre 60	—	82	575	102	6	25	—	1	791	22
di cui nel Comune capoluogo										
-Fino a 15	8	—	—	—	—	1	—	—	9	1
-Da 16 a 30	—	346	389	11	1	25	—	—	772	6
-Da 31 a 60	—	750	1.296	111	3	11	—	—	2.171	12
-Oltre 60	—	69	247	58	3	21	—	—	398	17
ALTRA PROVINCIA DELLA STESSA REGIONE	—	4	24	54	—	—	—	—	82	—
-Fino a 15	—	—	—	—	—	—	—	—	—	—
-Da 16 a 30	—	—	20	—	—	—	—	—	20	—
-Da 31 a 60	—	4	4	53	—	—	—	—	61	—
-Oltre 60	—	—	—	1	—	—	—	—	1	—
di cui nel Comune capoluogo										
-Fino a 15	—	—	—	—	—	—	—	—	—	—
-Da 16 a 30	—	—	—	—	—	—	—	—	—	—
-Da 31 a 60	—	—	—	—	—	—	—	—	—	—
-Oltre 60	—	—	—	—	—	—	—	—	—	—
PROVINCIE DI ALTRE REGIONI	5	193	488	39	20	33	—	—	778	95
-Fino a 15	5	2	2	1	—	—	—	—	10	1
-Da 16 a 30	—	—	130	15	—	2	—	—	147	3
-Da 31 a 60	—	15	216	19	2	3	—	—	255	12
-Oltre 60	—	176	140	4	18	28	—	—	366	79
di cui nel Comune capoluogo										
-Fino a 15	—	—	—	—	—	—	—	—	—	—
-Da 16 a 30	—	—	—	—	—	—	—	—	—	—
-Da 31 a 60	—	13	16	2	2	1	—	—	34	9
-Oltre 60	—	164	115	2	17	16	—	—	314	77
ESTERO	—	—	1	—	—	—	—	—	1	—
-Fino a 15	—	—	—	—	—	—	—	—	—	—
-Da 16 a 30	—	—	—	—	—	—	—	—	—	—
-Da 31 a 60	—	—	—	—	—	—	—	—	—	—
-Oltre 60	—	—	1	—	—	—	—	—	1	—
TOTALE	56.737	1.948	10.032	10.571	89	3.109	33	8	82.527	450



appendice



A — Tipologia completa delle famiglie

FAMIGLIA DI TIPO	CAPO FAMIGLIA	CONIUGE	FIGLIO/A	GENITORE	SUOCERO/A	GENERO NUORA	ALTRO PARENTE O AFFINE	ALTRA PERSONA CONVIVENTE	ADDETTI AI SERVIZI DELLA FAMIGLIA
A	x	—	—	—	—	—	—	⊗	⊗
B	x	x	—	—	—	—	—	⊗	⊗
C	C1	x	x	—	—	—	—	⊗	⊗
	C2	x(M)	—	x	—	—	—	⊗	⊗
	C3	x(F)	—	x	—	—	—	⊗	⊗
D ₁	D1.1	x	x	—	<input type="checkbox"/> <input type="checkbox"/>	⊗	⊗	⊗	⊗
	D1.2	x	x	—	—	<input type="checkbox"/> <input type="checkbox"/>	⊗	⊗	⊗
D ₂	D2.1	x	x	x	<input type="checkbox"/> <input type="checkbox"/>	⊗	⊗	⊗	⊗
	D2.2	x	x	x	—	<input type="checkbox"/> <input type="checkbox"/>	⊗	⊗	⊗
D ₃	D3.1	x(M)	—	x	<input type="checkbox"/> <input type="checkbox"/>	⊗	⊗	⊗	⊗
	D3.2	x(M)	—	x	—	<input type="checkbox"/> <input type="checkbox"/>	⊗	⊗	⊗
D ₄	D4.1	x(F)	—	x	<input type="checkbox"/> <input type="checkbox"/>	⊗	⊗	⊗	⊗
	D4.2	x(F)	—	x	—	<input type="checkbox"/> <input type="checkbox"/>	⊗	⊗	⊗
D5	x	—	—	x(M)(F)	⊗	⊗	—	⊗	⊗
D6	x	—	—	x(M)	⊗	⊗	—	⊗	⊗
D7	x	—	—	x(F)	⊗	⊗	—	⊗	⊗
D8	x	—	—	—	x(M)(F)	⊗	—	⊗	⊗
D9	Altri casi								

x = Componente presente

— = Componente assente

⊗ = Componente che può essere presente o assente

 = Componenti entrambi presenti o almeno uno dei due presenti

(M) = Maschio

(F) = Femmina

B — Confronto fra le classi di età ai censimenti demografici del 1951, 1961, 1971 e 1981

CLASSI DI ETÀ PER LE QUALI PUÒ ESSERE EFFETTUATO IL CONFRONTO	1951	1961	1971	1981
meno di 6 anni	fino a 6 anni	fino a 6	meno di 6	0-2 3-5
6-13	{ 6-10 10-14	6-14	{ 6-10 11-13	{ 6-10 11-13
14-20	{ 14-18 18-21	14-21	{ 14-18 19-20	{ 14-17 18 19-20
21-24	21-25	21-25	si ottiene sottraendo la classe 0-20 dalla classe 0-24	21-24
25-34	25-35	{ 25-30 30-35	{ 25-29 30-34	{ 25-29 30-34
35-44	35-45	{ 35-40 40-45	{ 35-39 40-44	{ 35-39 40-44
45-54	45-55	{ 45-50 50-55	{ 45-49 50-54	{ 45-49 50-54
55-59	55-60	55-60	55-59	55-59
60-64	60-65	60-65	60-64	60-64
65 e più	da 65 in poi	{ 65-70 70-75 oltre 75	{ 65-69 70-74 75 e più	{ 65-69 70-74 75 e più

C – Variazioni territoriali e di nome nelle circoscrizioni amministrative
(periodo: 24 ottobre 1971 - 25 ottobre 1981)

Comuni	Superficie e popolazione riferite al censimento del 24-10-1971 (Situazione prima della variazione)			V A R I A Z I O N I Specie e relativo provvedimento	Superficie e popolazione oggetto della variazione			Superficie e popolazione riferite al censimento del 24-10-1971 (Situazione dopo la variazione)		
	Superficie ha	Popolazione			Superficie ha	Popolazione		Superficie ha	Popolazione	
		residente	presente			residente	presente		residente	presente
Marsico Nuovo	14.028	10.089	8.486	Staccata la frazione Paterno, eretta in comune autonomo con la stessa denominazione (Legge 4 maggio 1973, n. 8 B.U. della Regione n. 14 del 10-6-1973)	3.925	3.556	2.991	10.103	6.533	5.495
Paterno	—	—	—	Nuovo comune costituito con la frazione Paterno staccata dal comune di Marsico Nuovo (Legge 4 maggio 1973, n. 8 B.U. della Regione n. 14 del 10-6-1973)	3.925	3.556	2.991	3.925	3.556	2.991

D – Zone di territorio in contestazione tra Comuni

Zone di territorio in contestazione			Epoca della contestazione	Comuni interessati alla contestazione	Popolazione residente		Superficie Km ²	
Denominazione	Popolazione residente	Superficie Km ²			Totale	di cui in zona contestata	Totale	di cui in contestazione
Santa Croce	—	0,33	1971	Latronico	5.766	—	75,98	0,33
				Castelsaraceno	2.087	—	74,18	—
Sorgente Capulicchio	—	0,49	1971	Marsico Nuovo	6.018	—	101,03	0,49
				Abriola	2.360	—	96,64	—

E — Categorie socio-professionali secondo la professione e la posizione nella professione

CATEGORIE SOCIO-PROFESSIONALI	CLASSI E CATEGORIE PROFESSIONALI (*)	POSIZIONI NELLA PROFESSIONE
01 Imprenditori e lavoratori in proprio nell'agricoltura, nella silvicoltura, nell'allevamento e nella pesca	3.11, 3.12, 3.13, 3.23, 3.3, 3.4	Imprenditori, lavoratori in proprio, coadiuvanti.
02 Altri lavoratori agricoli	3.14, 3.21, 3.22, 3.23, 3.24, 3.3, 3.4	Dirigenti, direttivi, impiegati, categorie intermedie, altri lavoratori dipendenti
03 Imprenditori e lavoratori in proprio nelle professioni liberali e affini	1.16, 1.17, 1.21, 1.22, 1.4, 1.5, 1.6, 1.71, 1.72, 1.73, 1.74, 1.75, 1.76, 1.77, 1.78, 1.8, 5.87, 8.31, 9.2	Liberi professionisti, lavoratori in proprio, coadiuvanti
04 Imprenditori nell'industria, nell'edilizia, nel commercio, nei trasporti e nei servizi	1.23, 1.24, 1.25, 1.26, 1.72, 1.73, 1.74, 1.75, 1.76, 2.11, 2.12, 2.13, 2.25, 7.1, 7.23, 7.24, 7.3, 8.41, 8.42, 9.1	Imprenditori, coadiuvanti
05 Lavoratori in proprio nell'industria, nell'edilizia, nel commercio, nei trasporti e nei servizi	1.23, 1.24, 1.25, 1.26, 2.25, 2.26, 2.28, 2.29, 2.31, 4.12, 4.14, 4.2, 4.3, 4.41, 4.42, 4.43, 4.44, 4.5, 4.6, 5.1, 5.22, 5.3, 5.4, 5.5, 5.6, 5.72, 5.74, 5.75, 5.76, 5.77, 5.78; 5.79, 5.81, 5.82, 5.84, 5.85, 5.86, 5.87, 5.88, 5.92, 6.11, 6.12, 6.13, 6.14, 6.15, 6.17, 6.18, 6.19, 6.22, 6.23, 6.24, 6.25, 6.32, 6.33, 6.34, 7.1, 7.22, 7.23, 7.24, 7.25, 7.3, 7.42, 7.43, 7.44, 7.45, 8.1, 8.23, 8.4; 8.51, 9.1, 9.3, 9.4, 9.51, 9.7.	Liberi professionisti, lavoratori in proprio, coadiuvanti.
06 Dirigenti industriali e commerciali, alti funzionari dell'apparato legislativo e della amministrazione statale	2.14, 2.15, 2.16, 2.17	Dirigenti, direttivi, impiegati
07 Lavoratori dipendenti nelle professioni liberali e affini	1.1, 1.21, 1.22, 1.3, 1.4, 1.51, 1.52, 1.6, 1.7, 1.8, 2.22, 5.87, 8.21, 8.31, 9.2	Dirigenti, direttivi, impiegati, categorie intermedie, altri lavoratori dipendenti

segue E — Categorie socio-professionali secondo la professione e la posizione nella professione

CATEGORIE SOCIO-PROFESSIONALI	CLASSI E CATEGORIE PROFESSIONALI (*)	POSIZIONI NELLA PROFESSIONE
08 Capi ufficio e responsabili di personale amministrativo, di addetti alle vendite e ai servizi; funzionari statali con responsabilità amministrative	1.23, 1.24, 1.25, 1.26, 2.21, 2.24, 2.25, 2.51, 2.52, 7.21, 7.41, 7.43, 8.33	Dirigenti, direttivi, impiegati
09 Personale amministrativo, addetto alle vendite e ai servizi	2.21, 2.23, 2.24, 2.26, 2.27, 2.28, 2.29, 2.3, 2.53, 2.54, 7.22, 7.23, 7.24, 7.25, 7.4, 9.3, 9.4, 9.51, 9.6, 9.7	Direttivi, impiegati, categorie intermedie, altri lavoratori dipendenti
10 Intermedi: capisquadra e sorveglianti di operai (dipendenti)	1.91, 1.92, 4.11, 4.12, 4.14, 4.2, 4.3, 4.4, 4.5, 4.6, 5.1, 5.2, 5.3, 5.4, 5.5, 5.6, 5.71, 5.72, 5.73, 5.74, 5.75, 5.77, 5.78, 5.79, 5.81, 5.82, 5.83, 5.84, 5.85, 5.86, 5.87, 5.9, 6.11, 6.21, 6.22, 6.23, 6.24, 6.25, 6.3, 8.11, 8.12, 8.13, 8.14, 8.15, 8.17, 8.23, 8.24	Dirigenti, direttivi, impiegati, categorie intermedie
11 Operai specializzati e qualificati (dipendenti)	1.92, 4.11, 4.12, 4.14, 4.2, 4.3, 4.4, 4.5, 4.6, 5.1, 5.2, 5.3, 5.4, 5.5, 5.6, 5.7, 5.8, 5.9, 6.12, 6.13, 6.14, 6.15, 6.16, 6.17, 6.2, 6.3, 8.1, 8.22, 8.23, 8.24, 8.31, 8.32, 8.43, 8.51	Capi operai; operai specializzati, qualificati, comuni; apprendisti, lavoratori a domicilio
12 Manovali (dipendenti)	4.13, 6.18, 6.19, 8.52, 9.52	Operai comuni
13 Forze armate (militari di carriera e militari in servizio di leva)	2.4	Dirigenti, direttivi, impiegati, graduati o militari di carriera
14 Persone economicamente attive non classificate altrove	9.9	Tutte le posizioni nella professione ad eccezione dei graduati o militari di carriera

(*) Cfr. Classificazione delle professioni (ISTAT, Metodi e Norme, Serie C, n. 9, maggio 1981).

F — Tavole disponibili**DATI COMUNALI**

- Tavola 1 — Popolazione residente attiva in condizione professionale per sesso, ramo di attività economica e posizione nella professione (analoga alla Tav. 9 comunale con analisi per ramo di attività economica).
- Tavola 2 — Popolazione residente attiva in condizione professionale, per sesso e ramo di attività economica (dati del 1981 classificati secondo i rami della classificazione delle attività economiche 1971).
- Tavola 3 — Popolazione residente occupata secondo il tipo di spostamento effettuato per raggiungere il luogo di lavoro.
- Tavola 4 — Popolazione residente che studia secondo il tipo di spostamento effettuato per raggiungere il luogo di studio.
- Tavola 5 — Popolazione residente che frequenta la scuola materna secondo il tipo di spostamento effettuato per raggiungere la scuola.
- Tavola 6 — Popolazione residente che frequenta corsi di formazione professionale secondo il tipo di spostamento effettuato per raggiungere il luogo di studio.
- Tavola 7 — Popolazione residente che lavora o studia secondo il tipo di spostamento effettuato per raggiungere il luogo di lavoro o di studio.
- Tavola 8 — Popolazione residente secondo il luogo di lavoro o di studio, il mezzo utilizzato, il tempo impiegato e l'orario di inizio del lavoro o delle lezioni.
- Tavola 9 — Stranieri residenti per sesso e stranieri temporaneamente presenti per sesso e motivo della presenza.
- Tavola 10 — Abitazioni in complesso (occupate e non occupate) secondo alcune caratteristiche del fabbricato nel quale sono situate.
- Tavola 11 — Abitazioni occupate in affitto o ad altro titolo secondo la figura giuridica del proprietario (analoga alla Tav. 20 comunale con analisi dettagliata della figura giuridica del proprietario).

DATI PROVINCIALI

- Tavola 12 — Popolazione residente per sesso, classe di età e luogo di nascita (analoga alla Tav. 3 provinciale con analisi del luogo di nascita per provincia).
- Tavola 13 — Popolazione residente temporaneamente assente, ricoverata in istituto di cura pubblico o privato, per sesso, classe di età e condizione.
- Tavola 14 — Famiglie residenti per condizione professionale o non professionale dei componenti e condizione del capo famiglia di censimento (analoga alla Tav. 18 provinciale con analisi della posizione nella professione del capo famiglia di censimento).
- Tavola 15 — Nuclei familiari costituiti da genitore con figlio/i secondo alcuni caratteri del genitore, il numero dei figli e l'età del figlio minore.
- Tavola 16 — Nuclei familiari costituiti da coniugi con o senza figli, secondo l'età dei coniugi, il numero e l'età dei figli.

- Tavola 17 — Nuclei familiari costituiti da coniugi con o senza figli, secondo la condizione dei coniugi, il numero e l'età dei figli.
- Tavola 18 — Nuclei familiari costituiti da coniugi con o senza figli, secondo la categoria socio-professionale dei coniugi, il numero e l'età dei figli.
- Tavola 19 — Nuclei familiari costituiti da coniugi con o senza figli, secondo il grado di istruzione dei coniugi, il numero e l'età dei figli.
- Tavola 20 — Abitazioni occupate per servizio installato e condizione del capo famiglia di censimento.
- Tavola 21 — Abitazioni occupate per classe di superficie, epoca di costruzione e numero di occupanti.
- Tavola 22 — Occupati per settore di attività economica, luogo di lavoro, tempo impiegato, mezzo utilizzato e orario di inizio del lavoro (analoga alla Tav. 30 provinciale con analisi dell'orario di inizio del lavoro).
- Tavola 23 — Studenti per grado di istruzione, luogo di studio, tempo impiegato, mezzo utilizzato e orario di inizio delle lezioni (analoga alla Tav. 31 provinciale con analisi dell'orario di inizio delle lezioni e del grado di istruzione degli studenti).

ISTAT

TRACCIATI RECORDS

12° CENSIMENTO GENERALE DELLA POPOLAZIONE

1 RECORD ABITAZIONE	DATI INDICATIVI															CARATTERISTICHE DEL FABBRICATO																																																																																				
	TIPO RECORD 1			PROVINCIA	COMUNE	SEZIONE	N. D'ORDINE DEFINITIVO	LOCALITA'	ESPECIE DI ALLOGGIO	TIPO FABBRICATO	SEPARAZIONE	TIPO COPERTEGGIO	N. ABITAZIONI	PIANO DELL'ABITAZIONE	PROPRIETARIO	TITOLO DI GODIMENTO	EPOCA DI COSTRUZIONE	STANZE	CUCINA	STANZE ADIBITE ALTRO USO (UFFICIO, LABORATORIO)	SUPERFICIE	ACQUA POTABILE	SCOPPIO	SCARICO	BANO	ELETTRICITA'	RISCALDAMENTO	FAM. CAROZ. SENZA ABITAZ.	N. D'ORDINE DELLA FAMIGLIA PRINCIPALE																																																																							
	1	2	3	4	5	6	7	8	9	10	11	12	13	14	15	16	17	18	19	20	21	22	23	24	25	26	27	28	29	30	31	32	33	34	35	36	37	38	39	40	41	42	43	44	45	46	47	48	49	50	51	52	53	54	55	56	57	58	59	60	61	62	63	64	65	66	67	68	69	70	71	72	73	74	75	76	77	78	79	80	81	82	83	84	85	86	87	88	89	90	91	92	93	94	95	96	97	98	99	00
	1	2	3	4	5	6	7	8	9	10	11	12	13	14	15	16	17	18	19	20	21	22	23	24	25	26	27	28	29	30	31	32	33	34	35	36	37	38	39	40	41	42	43	44	45	46	47	48	49	50	51	52	53	54	55	56	57	58	59	60	61	62	63	64	65	66	67	68	69	70	71	72	73	74	75	76	77	78	79	80	81	82	83	84	85	86	87	88	89	90	91	92	93	94	95	96	97	98	99	00
	1	2	3	4	5	6	7	8	9	10	11	12	13	14	15	16	17	18	19	20	21	22	23	24	25	26	27	28	29	30	31	32	33	34	35	36	37	38	39	40	41	42	43	44	45	46	47	48	49	50	51	52	53	54	55	56	57	58	59	60	61	62	63	64	65	66	67	68	69	70	71	72	73	74	75	76	77	78	79	80	81	82	83	84	85	86	87	88	89	90	91	92	93	94	95	96	97	98	99	00
	1	2	3	4	5	6	7	8	9	10	11	12	13	14	15	16	17	18	19	20	21	22	23	24	25	26	27	28	29	30	31	32	33	34	35	36	37	38	39	40	41	42	43	44	45	46	47	48	49	50	51	52	53	54	55	56	57	58	59	60	61	62	63	64	65	66	67	68	69	70	71	72	73	74	75	76	77	78	79	80	81	82	83	84	85	86	87	88	89	90	91	92	93	94	95	96	97	98	99	00
	1	2	3	4	5	6	7	8	9	10	11	12	13	14	15	16	17	18	19	20	21	22	23	24	25	26	27	28	29	30	31	32	33	34	35	36	37	38	39	40	41	42	43	44	45	46	47	48	49	50	51	52	53	54	55	56	57	58	59	60	61	62	63	64	65	66	67	68	69	70	71	72	73	74	75	76	77	78	79	80	81	82	83	84	85	86	87	88	89	90	91	92	93	94	95	96	97	98	99	00
	1	2	3	4	5	6	7	8	9	10	11	12	13	14	15	16	17	18	19	20	21	22	23	24	25	26	27	28	29	30	31	32	33	34	35	36	37	38	39	40	41	42	43	44	45	46	47	48	49	50	51	52	53	54	55	56	57	58	59	60	61	62	63	64	65	66	67	68	69	70	71	72	73	74	75	76	77	78	79	80	81	82	83	84	85	86	87	88	89	90	91	92	93	94	95	96	97	98	99	00
	1	2	3	4	5	6	7	8	9	10	11	12	13	14	15	16	17	18	19	20	21	22	23	24	25	26	27	28	29	30	31	32	33	34	35	36	37	38	39	40	41	42	43	44	45	46	47	48	49	50	51	52	53	54	55	56	57	58	59	60	61	62	63	64	65	66	67	68	69	70	71	72	73	74	75	76	77	78	79	80	81	82	83	84	85	86	87	88	89	90	91	92	93	94	95	96	97	98	99	00
	1	2	3	4	5	6	7	8	9	10	11	12	13	14	15	16	17	18	19	20	21	22	23	24	25	26	27	28	29	30	31	32	33	34	35	36	37	38	39	40	41	42	43	44	45	46	47	48	49	50	51	52	53	54	55	56	57	58	59	60	61	62	63	64	65	66	67	68	69	70	71	72	73	74	75	76	77	78	79	80	81	82	83	84	85	86	87	88	89	90	91	92	93	94	95	96	97	98	99	00
	1	2	3	4	5	6	7	8	9	10	11	12	13	14	15	16	17	18	19	20	21	22	23	24	25	26	27	28	29	30	31	32	33	34	35	36	37	38	39	40	41	42	43	44	45	46	47	48	49	50	51	52	53	54	55	56	57	58	59	60	61	62	63	64	65	66	67	68	69	70	71	72	73	74	75	76	77	78	79	80	81	82	83	84	85	86	87	88	89	90	91	92	93	94	95	96	97	98	99	00
	1	2	3	4	5	6	7	8	9	10	11	12	13	14	15	16	17	18	19	20	21	22	23	24	25	26	27	28	29	30	31	32	33	34	35	36	37	38	39	40	41	42	43	44	45	46	47	48	49	50	51	52	53	54	55	56	57	58	59	60	61	62	63	64	65	66	67	68	69	70	71	72	73	74	75	76	77	78	79	80	81	82	83	84	85	86	87	88	89	90	91	92	93	94	95	96	97	98	99	00
	1	2	3	4	5	6	7	8	9	10	11	12	13	14	15	16	17	18	19	20	21	22	23	24	25	26	27	28	29	30	31	32	33	34	35	36	37	38	39	40	41	42	43	44	45	46	47	48	49	50	51	52	53	54	55	56	57	58	59	60	61	62	63	64	65	66	67	68	69	70	71	72	73	74	75	76	77	78	79	80	81	82	83	84	85	86	87	88	89	90	91	92	93	94	95	96	97	98	99	00
	1	2	3	4	5	6	7	8	9	10	11	12	13	14	15	16	17	18	19	20	21	22	23	24	25	26	27	28	29	30	31	32	33	34	35	36	37	38	39	40	41	42	43	44	45	46	47	48	49	50	51	52	53	54	55	56	57	58	59	60	61	62	63	64	65	66	67	68	69	70	71	72	73	74	75	76	77	78	79	80	81	82	83	84	85	86	87	88	89	90	91	92	93	94	95	96	97	98	99	00
	1	2	3	4	5	6	7	8	9	10	11	12	13	14	15	16	17	18	19	20	21	22	23	24	25	26	27	28	29	30	31	32	33	34	35	36	37	38	39	40	41	42	43	44	45	46	47	48	49	50	51	52	53	54	55	56	57	58	59	60	61	62	63	64	65	66	67	68	69	70	71	72	73	74	75	76	77	78	79	80	81	82	83	84	85	86	87	88	89	90	91	92	93	94	95	96	97	98	99	00
	1	2	3	4	5	6	7	8	9	10	11	12	13	14	15	16	17	18	19	20	21	22	23	24	25	26	27	28	29	30	31	32	33	34	35	36	37	38	39	40	41	42	43	44	45	46	47	48	49	50	51	52	53	54	55	56	57	58	59	60	61	62	63	64	65	66	67	68	69	70	71	72	73	74	75	76	77	78	79	80	81	82	83	84	85	86	87	88	89	90	91	92	93	94	95	96	97	98	99	00
	1	2	3	4	5	6	7	8	9	10	11	12	13	14	15	16	17	18	19	20	21	22	23	24	25	26	27	28	29	30	31	32	33	34	35	36	37	38	39	40	41	42	43	44	45	46	47	48	49	50	51	52	53	54	55	56	57	58	59	60	61	62	63	64	65	66	67	68	69	70	71	72	73	74	75	76	77	78	79	80	81	82	83	84	85	86	87	88	89	90	91	92	93	94	95	96	97	98	99	00



ISTITUTO CENTRALE DI STATISTICA

12° CENSIMENTO GENERALE DELLA POPOLAZIONE

25 ottobre 1981

(Legge 18 dicembre 1980, n. 864)

FOGLIO DI FAMIGLIA

A	Comune	NUMERO DI CODICE
	Provincia	

B	SEZIONE DI CENSIMENTO
	N.

C	NUMERO D'ORDINE	
	Provvisorio	Definitivo

D	FRAZIONE GEOGRAFICA
	(lettera) (denominazione)

E	TIPO DI LOCALITÀ	
	Centro abitato 1 <input type="checkbox"/> (denominazione)
	Nucleo abitato 2 <input type="checkbox"/> (denominazione)
	Case sparse 3 <input type="checkbox"/> (denominazione)

DATI RIASSUNTIVI DEL FOGLIO DI FAMIGLIA						
ABITAZIONE (Sez. I)		PERSONE DELLA FAMIGLIA (Sez. II)			PERSONE TEMPORANEAMENTE PRESENTI PRESSO LA FAMIGLIA (Sez. III)	
Abitazione occupata <input type="checkbox"/>	Stanze <input type="text"/>	M	F	M F		
				Totale		Temporaneamente assenti
Abitazione non occupata <input type="checkbox"/>	Stanze <input type="text"/>	1	2	3		4
Altro tipo di alloggio <input type="checkbox"/>					5	
Famiglia in coabitazione	<input type="checkbox"/>					
Famiglia senza abitazione	<input type="checkbox"/>					

Data 1981

IL RILEVATORE

INDIRIZZO DELLA FAMIGLIA	
N.	
(via, piazza, località)	
Scala	Piano
Interno N.	Tel.

AVVERTENZE

Il modello va compilato, con riferimento al **25 ottobre 1981**, dal capo famiglia (cioè da colui che è ritenuto tale dalla famiglia) o, se ciò non fosse possibile, da un'altra persona della famiglia, nelle seguenti parti:

- « Elenco delle persone della famiglia »
- Sezione I - Notizie sull'abitazione: quesiti da ⑤ a ⑬
- Sezione II - Notizie sulle persone della famiglia. Per ciascuna di esse deve essere compilato un « foglio individuale » rispettando l'ordine secondo il quale sono indicate nell'« Elenco » alla pagina seguente
- Sezione III - Notizie sulle persone temporaneamente presenti presso la famiglia il 25 ottobre 1981
- « Notizie riassuntive sulla famiglia » (contenute nei tre « quadri » delle ultime due pagine)

Per le domande seguite da quadratino occorre barrare così la risposta che fa al caso.

I riquadri in rosso non devono essere compilati dalla famiglia, ma dal rilevatore.

Le caselle in azzurro non devono essere compilate.

Per facilitare la compilazione delle singole parti del « Foglio di famiglia », vengono forniti alcuni chiarimenti nella GUIDA inserita nel foglio stesso.

OBBLIGHI DI DENUNCIA E SEGRETEZZA DEI DATI FORNITI COL PRESENTE FOGLIO

L'obbligo di fornire le notizie richieste con il presente foglio è stabilito dall'art. 7 della legge 18 dicembre 1980, n. 864. Coloro che non forniscono le notizie richieste, ovvero le forniscono scientemente errate o incomplete, sono passibili, ai sensi dell'art. 18 del R.D.L. 27 maggio 1929, n. 1285, convertito nella legge 21 dicembre 1929, n. 2238, con le modifiche di cui all'art. 3 della legge 12 luglio 1961, n. 603, di una sanzione amministrativa fino a L. 80.000 che, in caso di recidiva, può essere aumentata fino a L. 800.000, senza pregiudizio delle sanzioni fissate dal codice penale.

L'art. 19 del citato Decreto-Legge n. 1285 1929 e successive modifiche stabilisce inoltre: « Le notizie che si raccolgono in occasione di inchieste ordinate dall'Istituto centrale di statistica, direttamente o a mezzo di Enti delegati, sono vincolate al più scrupoloso segreto d'ufficio e non possono essere rese note, per nessun titolo, se non in forma collettiva, in modo che non se ne possa fare alcun riferimento individuale ».

Coloro che, per ragioni del proprio ufficio, essendo venuti a conoscenza di notizie di carattere personale, le comunicano ad altri o se ne servono per scopi privati, sono passibili di una sanzione amministrativa fino a L. 120.000 elevabile, in caso di recidiva, fino a L. 800.000, senza pregiudizio delle pene in cui fossero incorsi per reati previsti dal codice penale.

ELENCO DELLE PERSONE DELLA FAMIGLIA

N. d'ordine	COGNOME E NOME (scrivere in stampatello)	RELAZIONE DI PARENTELA O DI CONVIVENZA CON IL CAPO FAMIGLIA
1	2	3
1		capo famiglia
2		
3		
4		
5		
6		
7		
8		
9		
10		
11		
12		

Data 1981

IL CAPO FAMIGLIA
(o chi per esso)

Nell'elenco a fianco devono essere indicati, per ciascun componente della famiglia, cognome, nome e relazione di parentela o di convivenza con il capo famiglia.

Ai fini del censimento, per **famiglia** si intende un insieme di persone legate da vincoli di matrimonio, parentela, affinità, adozione, affiliazione, tutela o da vincoli affettivi, coabitanti ed aventi dimora abituale nello stesso Comune (anche se non sono ancora iscritte nell'anagrafe della popolazione del Comune medesimo), che normalmente provvedono al soddisfacimento dei loro bisogni mediante la messa in comune di tutto o parte del reddito di lavoro o patrimoniale da esse percepito.

Una famiglia può essere costituita anche di una sola persona che provvede in tutto o in parte con i propri mezzi di sussistenza al soddisfacimento dei bisogni individuali.

Sono considerate facenti parte della famiglia, come membri aggregati in essa, anche le persone che, a qualsiasi titolo, convivono abitualmente con la famiglia stessa.

Nell'elencare le singole persone della famiglia, deve essere scrupolosamente osservato il seguente ordine:

- capo famiglia ;
- coniuge ;
- figli non sposati (in ordine decrescente di età) ;
- figli sposati e loro familiari ;
- altri parenti o affini del capo famiglia (indicare a seconda dei casi : padre, fratello, suocero, zio, nipote, cognato, ecc.) ;
- altre persone conviventi ;
- addetti ai servizi della famiglia.

Per le donne coniugate o vedove scrivere prima il cognome da nubile, poi il nome ed infine il cognome del marito preceduto da «in» per le coniugate e «ved.» per le vedove.

Non devono essere elencate le persone temporaneamente presenti presso la famiglia ; ad esse è riservata infatti la Sezione III.

Sezione I - NOTIZIE SULL'ABITAZIONE

(da compilarsi a cura del rilevatore)

<p>1 SPECIE DI ALLOGGIO</p> <p>1.1 Abitazione occupata . . . 1 <input type="checkbox"/></p> <p>1.2 Altro tipo di alloggio :</p> <p>— alloggio precario per le famiglie terremotate . . . 2 <input type="checkbox"/></p> <p>— altro 3 <input type="checkbox"/></p> <p>1.3 Abitazione non occupata :</p> <p>— disponibile per la vendita o l'affitto . . . 4 <input type="checkbox"/></p> <p>— utilizzabile per vacanza . . . 5 <input type="checkbox"/></p> <p>— utilizzabile per lavoro . . . 6 <input type="checkbox"/></p> <p>— per altri motivi 7 <input type="checkbox"/></p> <p>QUALORA NELL'ABITAZIONE O NELL'ALTRO TIPO DI ALLOGGIO COABITINO PIÙ FAMIGLIE INDICARE IL NUMERO D'ORDINE DEL FOGLIO O DEI FOGLI CON I QUALI SONO STATE CENSITE</p> <table border="1" style="width: 100%; border-collapse: collapse; text-align: center;"> <thead> <tr> <th colspan="2">NUMERO D'ORDINE</th> </tr> <tr> <th>Provvisorio</th> <th>Definitivo</th> </tr> </thead> <tbody> <tr> <td> </td> <td> </td> </tr> <tr> <td> </td> <td> </td> </tr> <tr> <td> </td> <td> </td> </tr> <tr> <td> </td> <td> </td> </tr> </tbody> </table>	NUMERO D'ORDINE		Provvisorio	Definitivo									<p>2 CARATTERISTICHE DEL FABBRICATO IN CUI È SITUATA L'ABITAZIONE</p> <p>2.1 Tipo di fabbricato:</p> <p>— utilizzato esclusivamente ad uso abitativo . . . 1 <input type="checkbox"/></p> <p>— utilizzato prevalentemente ad uso abitativo . . . 2 <input type="checkbox"/></p> <p>— utilizzato prevalentemente ad uso non abitativo . . . 3 <input type="checkbox"/></p> <p>— rurale 4 <input type="checkbox"/></p> <p>2.2 Indicare se il fabbricato è completamente separato da altre costruzioni: 1 <input type="checkbox"/> sì 2 <input type="checkbox"/> no</p> <p>2.3 Tipo di costruzione :</p> <p>a) cemento armato</p> <p>- a piano terra aperto 1 <input type="checkbox"/></p> <p>- a piano terra chiuso con muratura 2 <input type="checkbox"/></p> <p>b) altro tipo 3 <input type="checkbox"/></p> <p>c) non individuato 4 <input type="checkbox"/></p> <p>2.4 Numero delle abitazioni del fabbricato (comprese le abitazioni non occupate) :</p> <p>— 1 abitazione 1 <input type="checkbox"/></p> <p>— 2 abitazioni 2 <input type="checkbox"/></p> <p>— da 3 a 8 abitazioni 3 <input type="checkbox"/></p> <p>— da 9 a 15 abitazioni 4 <input type="checkbox"/></p> <p>— da 16 a 30 abitazioni 5 <input type="checkbox"/></p> <p>— 31 abitazioni e più 6 <input type="checkbox"/></p>	<p>3 PIANO IN CUI È SITUATA L'ABITAZIONE</p> <p style="text-align: center;"> </p> <p>4 PROPRIETARIO DELL'ABITAZIONE</p> <p>— Persona fisica 1 <input type="checkbox"/></p> <p>— Impresa bancaria o assicuratrice 2 <input type="checkbox"/></p> <p>— Altra Impresa (di costruzioni, immobiliare, industriale, commerciale, ecc.) 3 <input type="checkbox"/></p> <p>— Cooperativa edilizia di abitazione:</p> <p>- a proprietà individuale 4 <input type="checkbox"/></p> <p>- a proprietà divisa 5 <input type="checkbox"/></p> <p>— Stato, Regione, Provincia, Comune 6 <input type="checkbox"/></p> <p>— Enti previdenziali (INPS, INPDAI, ecc.) 7 <input type="checkbox"/></p> <p>— Istituto Autonomo Case Popolari (I.A.C.P.) 8 <input type="checkbox"/></p> <p>— Altro 9 <input type="checkbox"/></p>
NUMERO D'ORDINE														
Provvisorio	Definitivo													

<p>5 TITOLO DI GODIMENTO</p> <p>— Proprietà, usufrutto o riscatto 1 <input type="checkbox"/></p> <p>— Affitto o subaffitto 2 <input type="checkbox"/></p> <p>— Altro titolo 3 <input type="checkbox"/></p>	<p>9 ACQUA POTABILE</p> <p>Indicare se l'abitazione:</p> <p>a) dispone di acqua corrente potabile di acquedotto:</p> <p>— nell'interno dell'abitazione . . . 1 <input type="checkbox"/></p> <p>— fuori dell'abitazione . . . 2 <input type="checkbox"/></p> <p>b) dispone di acqua potabile di pozzo o cisterna . . . 3 <input type="checkbox"/></p> <p>c) non dispone di acqua potabile (né di acquedotto, né di pozzo o cisterna) 4 <input type="checkbox"/></p>	<p>12 ELETTRICITÀ</p> <p>Indicare se l'abitazione dispone di elettricità:</p> <p style="text-align: right;">1 <input type="checkbox"/> sì 2 <input type="checkbox"/> no</p>
<p>6 EPOCA DI COSTRUZIONE O DI RICOSTRUZIONE</p> <p>— prima del 1919 1 <input type="checkbox"/></p> <p>— tra il 1919 e il 1945 2 <input type="checkbox"/></p> <p>— tra il 1946 e il 1960 3 <input type="checkbox"/></p> <p>— tra il 1961 e il 1971 4 <input type="checkbox"/></p> <p>— tra il 1972 e il 1975 5 <input type="checkbox"/></p> <p>— tra il 1976 e il 1980 6 <input type="checkbox"/></p> <p>— dopo il 1980 7 <input type="checkbox"/></p>	<p>10 GABINETTO (W.C.)</p> <p>10.1 Indicare se l'abitazione:</p> <p>a) dispone di gabinetto nell'interno dell'abitazione:</p> <p>— uno 1 <input type="checkbox"/></p> <p>— due o più 2 <input type="checkbox"/></p> <p>b) dispone di gabinetto fuori dell'abitazione 3 <input type="checkbox"/></p> <p>c) non dispone di gabinetto 4 <input type="checkbox"/></p> <p>10.2 Se l'abitazione dispone di gabinetto, indicare se è fornito di impianto (cassetta, vaschetta, ecc.) per lo scarico dell'acqua:</p> <p style="text-align: right;">1 <input type="checkbox"/> sì 2 <input type="checkbox"/> no</p>	<p>13 RISCALDAMENTO</p> <p>13.1 Indicare se l'abitazione:</p> <p>a) dispone di riscaldamento:</p> <p>— fornito da impianto fisso centrale o autonomo . . . 1 <input type="checkbox"/></p> <p>— fornito solo da apparecchi singoli (stufe, caminetti) che consentano il riscaldamento di tutte o della maggior parte delle stanze 2 <input type="checkbox"/></p> <p>b) non dispone di impianto di riscaldamento né viene riscaldato con apparecchi singoli 3 <input type="checkbox"/></p> <p>13.2 Tipo di combustibile o di energia prevalentemente usato :</p> <div style="border: 1px solid black; padding: 5px; text-align: center; margin: 5px 0;"> <p><i>rispondere solo per le abitazioni occupate</i></p> </div> <p>— combustibili liquidi (olio combustibile, gasolio, ecc.) . . . 1 <input type="checkbox"/></p> <p>— combustibili solidi (carbone, legna, ecc.) . . . 2 <input type="checkbox"/></p> <p>— combustibili gassosi (gas di città, metano, ecc.) . . . 3 <input type="checkbox"/></p> <p>— energia elettrica 4 <input type="checkbox"/></p> <p>— altro 5 <input type="checkbox"/></p>
<p>7 STANZE</p> <p>— Stanze adibite ad abitazione o promiscuamente anche ad altro uso N. </p> <p>— Cucina (se ha caratteristiche di stanza) . . . N. </p> <p>— Stanze adibite esclusivamente ad altro uso (ufficio, studio professionale, laboratorio, ecc.) N. </p>	<p>11 BAGNO</p> <p>Indicare se l'abitazione dispone di bagno (vasca e/o doccia):</p> <p style="text-align: right;">1 <input type="checkbox"/> sì 2 <input type="checkbox"/> no</p>	<p>8 SUPERFICIE</p> <p>Indicare la superficie in metri quadrati: (interi, senza decimali)</p> <p style="text-align: right;"> </p>

**1 RELAZIONE DI PARENTELA O DI CONVIVENZA
CON IL CAPO FAMIGLIA**

ai fini del censimento per capo famiglia si
intende chi è considerato tale dalla famiglia

- Capo famiglia 1
- Coniuge (marito, moglie) 2
- Figlio (figliastro, figlio adottivo) 3
- Genitore (padre, madre) 4
- Suocero/a 5
- Genero, nuora 6
- Altro parente o affine 7
- Altra persona convivente 8
- Addetto ai servizi della famiglia (domestico,
collaboratore familiare, ecc.) 9

2 SESSO

- Maschio 1
- Femmina 2

3 LUOGO DI NASCITA

- Nel Comune di attuale dimora abituale (resi-
denza) 1
- In altro Comune
.....
(specificare il Comune) 2
-
(specificare la Provincia)
- All'estero
.....
(specificare lo Stato estero) 3

4 DATA DI NASCITA

..... giorno mese anno

5 STATO CIVILE

- Celibe o nubile 1
- Coniugato 2
- Vedovo 3
- Separato legalmente 4
- Divorziato 5

6 CITTADINANZA

- Italiana 01
- Straniera
.....
(specificare)
- Nessuna (apolide) 99

7 LUOGO DI PRESENZA ALLA DATA DEL CENSIMENTO

7.1 Indicare se alla data del censimento la persona era presente
nel Comune di dimora abituale (residenza):

1 si no

Precisare se la persona, pur essendo presente alla data del cen-
simento nello stesso Comune di residenza, era eventualmente:

- ricoverata in un istituto di cura pubblico o pri-
vato (ospedale, clinica, ecc.) 2
- in altro luogo (convitto, caserma e simili) 3

7.2 Se alla data del censimento la persona era temporaneamente
assente dal Comune di dimora abituale (residenza) indicare:

- a) se si trovava:
- in altro Comune

.....
(specificare il Comune) 4

.....
(specificare la Provincia)

- all'estero

.....
(specificare lo Stato estero: per i membri di equi-
paggio indicare « imbarcato ») 5

b) il motivo della temporanea assenza:

- lavoro 1
- seguire familiari assenti
per motivi di lavoro 2
- studio 3
- ricovero in istituto di cura pubblico
o privato (ospedale, clinica, ecc.) 4
- altro (turismo, servizio di leva, ecc.) 5

**8 LUOGO DI DIMORA ABITUALE (RESIDENZA) NEL-
L'OCTOBRE 1976**

rispondere solo se la persona è nata prima del 24 ottobre 1976

- Nel Comune di attuale dimora abituale (residenza) 6
- In altro Comune

.....
(specificare il Comune)

.....
(specificare la Provincia)

- All'estero
.....
(specificare lo Stato estero)

9 ISTRUZIONE

rispondere solo se la persona è nata prima del 24 ottobre 1976

9.1 Indicare il titolo di studio più elevato conseguito:

- laurea
.....
(specificare)
- diploma
.....
(specificare)
- licenza di scuola media inferiore 60
- licenza elementare 70

9.2 Se non ha titoli di studio, indicare
se sa leggere e scrivere: 80 si 90 no

9.3 Indicare se frequenta:

- a) un corso regolare di studi (scuola elementare,
media o secondaria superiore, università) 1 si 2 no
- b) la scuola materna 1 si 2 no

9.4 Indicare se frequenta un corso
di formazione professionale (*): 1 si 2 no

(*) Per corso di formazione professionale si intende un corso che abbia
tutti i seguenti requisiti: 1) durata non inferiore a tre mesi; 2) ri-
lascio di un attestato; 3) utilizzazione per migliorare o adegua-
re la capacità professionale.

PERSONE DELLA FAMIGLIA
DELLA PERSONA N.

10 CONDIZIONE PROFESSIONALE O NON PROFESSIONALE NELLA SETTIMANA PRECEDENTE LA DATA DEL CENSIMENTO

rispondere solo se la persona è nata prima del 24 ottobre 1967

- 10.1 Indicare se la persona è :
- occupata 1
 - disoccupata alla ricerca di nuova occupazione 2
 - in cerca di prima occupazione 3
 - casalinga 4
 - studente 5
 - ritirata dal lavoro 6
 - in servizio di leva 7
 - in altra condizione 8

10.2 Indipendentemente dalla risposta fornita al punto 10.1, indicare le ore lavorate nella settimana presso un datore di lavoro o nell'azienda familiare. N.

Se la persona è occupata o disoccupata rispondere ai punti 10.3, 10.4, 10.5 indicando :

10.3 La professione, arte o mestiere, esercitata :
.....
(specificare)

10.4 In quale modo esercita la professione, arte o mestiere :

- a) ALLE DIPENDENZE, COME:
- dirigente 01
 - appartenente alla carriera direttiva 02
 - impiegato 03
 - appartenente alle categorie speciali (intermedi) 04
 - capo operaio 05
 - operaio specializzato o qualificato 06
 - operaio comune (manovale, bracciante agricolo, ecc.) 07
 - altro lavoratore dipendente (uscieri, guardiano, bidello, ecc.) 08
 - apprendista 09
 - lavorante a domicilio per conto di imprese 10
 - graduato o militare di carriera delle FF.AA., o figura simile dei corpi di polizia e sicurezza interna 11
- b) IN CONTO PROPRIO, COME:
- imprenditore 12
 - libero professionista 13
 - lavoratore in proprio (coltivatore diretto, mezzadro, esercente di negozio, artigiano, ecc.) 14
 - coadiuvante 15
- Ha lavoratori retribuiti o apprendisti alle proprie dipendenze? 1 si 2 no

10.5 Qual'è l'attività principale (o unica) dello stabilimento, azienda agricola, negozio, ufficio, ente, ecc., presso cui lavora :
.....
(specificare)

11 CONDIZIONE PROFESSIONALE O NON PROFESSIONALE NELL'OTTOBRE 1976

rispondere solo se la persona è nata prima del 24 ottobre 1967

- 11.1 Indicare se la persona era :
- occupata 1
 - disoccupata alla ricerca di nuova occupazione 2
 - in cerca di prima occupazione 3
 - casalinga 4
 - studente 5
 - in altra condizione 6

- 11.2 Se la persona era occupata indicare :
- a) se lavorava : - alle dipendenze 1
- in conto proprio 2
- b) in quale settore :
- agricoltura, foreste, pesca 1
 - industria 2
 - commercio 3
 - altre attività 4

12 LUOGO DI STUDIO O DI LAVORO, TEMPO IMPIEGATO E MEZZO UTILIZZATO PER GLI SPOSTAMENTI

12.1 Indicare la denominazione e l'indirizzo del luogo di studio o di lavoro :

.....
(denominazione)

.....
(indirizzo: via, piazza, numero civico, località)

.....
(Comune e Provincia o Stato estero)

12.2 Indicare se la persona rientra giornalmente dal luogo di studio o di lavoro nella sua dimora abituale :
1 si 2 no

12.3 In caso di risposta affermativa, se la persona si è recata mercoledì ultimo scorso al luogo di studio o di lavoro precisato al punto 12.1, indicare :

- a) in quale delle seguenti fasce orarie hanno avuto inizio le lezioni o il lavoro:
- 7,15 - 7,44 1
 - 7,45 - 8,14 2
 - 8,15 - 8,44 3
 - 8,45 - 9,15 4
 - altro orario 5
- b) se si è recata più di una volta al luogo di studio o di lavoro 1 si 2 no
- c) il tempo impiegato per recarsi una sola volta (solo andata) da casa al luogo di studio o di lavoro:
- fino a 15 minuti 1
 - da 16 a 30 minuti 2
 - da 31 a 60 minuti 3
 - oltre 60 minuti 4
- d) il mezzo di trasporto utilizzato per compiere il tratto più lungo (in termini di distanza e non di tempo) del tragitto casa/luogo di studio o di lavoro :
- nessun mezzo (a piedi) 1
 - ferrovia, tram, metropolitana o altro mezzo pubblico (es.: funicolare) su rotaia. 2
 - autobus, filobus, corriera o altro mezzo pubblico (es.: taxi) su gomma 3
 - autobus aziendale o scolastico 4
 - auto privata (come conducente) 5
 - auto privata (come trasportato) 6
 - motocicletta, ciclomotore, scooter (come conducente o trasportato) 7
 - altro mezzo (bicicletta, battello, funivia, ecc.) 8

**Sezione III - NOTIZIE SULLE PERSONE
TEMPORANEAMENTE PRESENTI PRESSO LA FAMIGLIA
IL 25 OTTOBRE 1981**

PERSONA N. 1	PERSONA N. 2	PERSONA N. 3
① SESSO — Maschio 1 <input type="checkbox"/> — Femmina 2 <input type="checkbox"/>	① SESSO — Maschio 1 <input type="checkbox"/> — Femmina 2 <input type="checkbox"/>	① SESSO — Maschio 1 <input type="checkbox"/> — Femmina 2 <input type="checkbox"/>
② DATA DI NASCITA _____ <small>(giorno) (mese) (anno)</small>	② DATA DI NASCITA _____ <small>(giorno) (mese) (anno)</small>	② DATA DI NASCITA _____ <small>(giorno) (mese) (anno)</small>
③ STATO CIVILE — Celibe o nubile . 1 <input type="checkbox"/> — Coniugato 2 <input type="checkbox"/> — Vedovo 3 <input type="checkbox"/> — Separato legalmente . . . 4 <input type="checkbox"/> — Divorziato 5 <input type="checkbox"/>	③ STATO CIVILE — Celibe o nubile . 1 <input type="checkbox"/> — Coniugato 2 <input type="checkbox"/> — Vedovo 3 <input type="checkbox"/> — Separato legalmente . . . 4 <input type="checkbox"/> — Divorziato 5 <input type="checkbox"/>	③ STATO CIVILE — Celibe o nubile . 1 <input type="checkbox"/> — Coniugato 2 <input type="checkbox"/> — Vedovo 3 <input type="checkbox"/> — Separato legalmente . . . 4 <input type="checkbox"/> — Divorziato 5 <input type="checkbox"/>
④ CITTADINANZA — Italiana 01 <input type="checkbox"/> — Straniera _____ <small>(specificare)</small>	④ CITTADINANZA — Italiana 01 <input type="checkbox"/> — Straniera _____ <small>(specificare)</small>	④ CITTADINANZA — Italiana 01 <input type="checkbox"/> — Straniera _____ <small>(specificare)</small>
⑤ MOTIVO DELLA TEMPORANEA PRESENZA — Lavoro 1 <input type="checkbox"/> — Altro 2 <input type="checkbox"/>	⑤ MOTIVO DELLA TEMPORANEA PRESENZA — Lavoro 1 <input type="checkbox"/> — Altro 2 <input type="checkbox"/>	⑤ MOTIVO DELLA TEMPORANEA PRESENZA — Lavoro 1 <input type="checkbox"/> — Altro 2 <input type="checkbox"/>